

# KABUPATEN BENER MERIAH DALAM ANGKA *BENER MERIAH REGENCY IN FIGURES* 2022





# **KABUPATEN BENER MERIAH DALAM ANGKA *BENER MERIAH REGENCY IN FIGURES* 2022**



**KABUPATEN BENER MERIAH DALAM ANGKA**  
***Bener Meriah Regency in Figures***  
**2022**

ISSN:-

No. Publikasi/*Publication Number*: 11170.2201

Katalog /*Catalog*: 1102001.1117

Ukuran Buku/*Book Size*: 14,8 cm x 21 cm

Jumlah Halaman/*Number of Pages* : liv + 505 hal/*pages*

Naskah/*Manuscript*:

BPS Kabupaten Bener Meriah

*BPS-Statistics of Bener Meriah Regency*

Penyunting/*Editor*:

BPS Kabupaten Bener Meriah

*BPS-Statistics of Bener Meriah Regency*

Gambar Kover/*Cover Design*:

Seksi Integrasi Pengolahan dan Diseminasi Statistik

*Section of Integration Processing and Statistics Dissemination*

Ilustrasi Kover/*Cover Illustration*:

Kopi, Air Terjun, Pacuan Kuda dan Tugu Perjuangan Rimba Raya

(sumber: Dinas Pariwisata)

Diterbitkan oleh/*Published by*:

©BPS Kabupaten Bener Meriah/*BPS-Statistics of Bener Meriah Regency*

Dicetak oleh/*Printed by*:

-

Dilarang mengumumkan, mendistribusikan, mengomunikasikan, dan/atau menggandakan sebagian atau seluruh isi buku ini untuk tujuan komersil tanpa izin tertulis dari Badan Pusat Statistik.

*Prohibited to announce, distribute, communicate, and/or copy part or all of this book for commercial purpose without permission from BPS-Statistics Indonesia.*

**TIM PENYUSUN/TEAM MEMBERS**

**Pengarah/Director**

Samsuar, SP

**Penanggung Jawab/Persons in Charge**

Samsuar, SP

**Penyunting/Editors**

Cut Meutia, S.Si

**Pengolah Data dan Penulis Naskah/Data Processing and Authors**

Amirah Balqis Safiruddin, S.Tr.Stat

**Penata Letak/Layout Designers**

Amirah Balqis Safiruddin, S.Tr.Stat

**Gambar Kulit/ Cover Design:**

Amirah Balqis Safiruddin, S.Tr.Stat

**Infografis/Infographic:**

Amirah Balqis Safiruddin, S.Tr.Stat

**Pemeriksa Tabel/Table Corrector:**

Nur Asiah, SP



## KONTRIBUTOR DATA/DATA CONTRIBUTOR

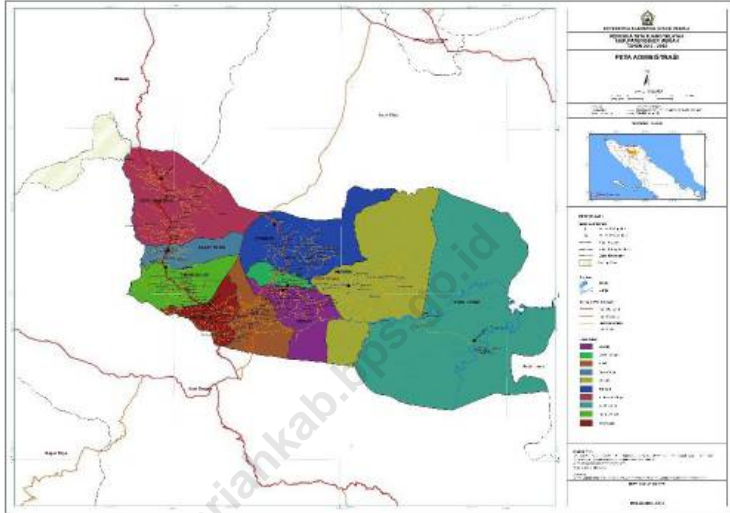
1. Kementerian Agama
2. Kementerian Pendidikan dan Kebudayaan
3. *Polres Bener Meriah*
4. *Kejaksanaan Negeri Bener Meriah*
5. *Pengadilan Negeri Simpang Tiga Redelong*
6. *Mahkamah Syariah Simpang Tiga Redelong*
7. *Sekretariat Daerah Kabupaten Bener Meriah*
8. *Sekretariat DPRK Kabupaten Bener Meriah*
9. *Dinas Syariah Islam Kabupaten Bener Meriah*
10. *Dinas Kesehatan Kabupaten Bener Meriah*
11. *Dinas Perindustrian dan Perdagangan Kabupaten Bener Meriah*
12. *Dinas Kependudukan dan Pencatatan Sipil Kabupaten Bener Meriah*
13. *Dinas Transmigrasi dan Tenaga Kerja Kabupaten Bener Meriah*
14. *Dinas Sosial Kabupaten Bener Meriah*
15. *Dinas Pariwisata Kabupaten Bener Meriah*
16. *Dinas Koperasi dan Usaha kecil Menengah Kabupaten Bener Meriah*
17. *Dinas Pertanian dan Pangan Kabupaten Bener Meriah*
18. *Dinas Pemberdayaan Perempuan, Perlindungan Anak dan Keluarga Berencana Kabupaten Bener Meriah*
19. *Dinas Pekerjaan Umum, Perumahan, dan Kawasan pemukiman Kabupaten Bener Meriah*
20. *Dinas Penanaman Modal dan Perizinan Satu Pintu Kabupaten Bener Meriah*
21. *Badan Penanggulangan Bencana Daerah Kabupaten Bener Meriah*
22. *Badan Pengelolaan Keuangan, Pendapatan dan Aset Kabupaten Bener Meriah*
23. *Badan Kepegawaian, Pendidikan dan Pelatihan Kabupaten Bener Meriah*
24. *Badan Kesatuan Bangsa dan Politik Kabupaten Bener Meriah*
25. *Badan Pertanahan Nasional Kabupaten Bener Meriah*
26. *Satuan Polisi Pamong Praja dan Wilayahat Hisbah Kabupaten Bener Meriah*
27. *Kantor Pos Simpang Tiga Kabupaten Bener Meriah*
28. *Kantor KPH Wilayah II*
29. *Kantor KPH Wilayah III*
30. *Rumah Sakit Umum Daerah Mulya Kute Kabupaten Bener Meriah*
31. *PDAM Tirta Bengi Kabupaten Bener Meriah*
32. *Samsat Kabupaten Bener Meriah*
33. *Pos Pengamatan Gunung Api Kabupaten Bener Meriah*
34. *Kepala Cabang Dinas Pendidikan Wilayah Bener Meriah*
35. *PT. PLN Persero Cabang Janarata Kabupaten Bener Meriah*
36. *Bank Aceh Syariah KC Simpang Tiga Kabupaten Bener Meriah*
37. *Bandara Rembele Kabupaten Bener Meriah*
38. *Dinas Pertanahan Kabupaten Bener Meriah*





# PETA WILAYAH KABUPATEN BENER MERIAH

## MAP OF BENER MERIAH REGENCY



<https://benermeriahkab.bps.go.id>



**KEPALA BPS KABUPATEN BENER MERIAH**  
**CHIEF STATISTICIAN OF BENER MERIAH REGENCY**



**SAMSUAR, SP**





## KATA PENGANTAR

Kabupaten Bener Meriah Dalam Angka 2022 merupakan publikasi tahunan yang diterbitkan oleh BPS Kabupaten Bener Meriah. Dengan adanya publikasi ini, diharapkan dapat membantu melengkapi penyusunan rencana pembangunan dan evaluasi program pembangunan di Kabupaten Bener Meriah.

Publikasi ini dapat terwujud berkat kerja sama dan bantuan dari berbagai pihak baik instansi pemerintah maupun swasta. Kepada semua pihak yang telah memberikan bantuan disampaikan penghargaan dan terima kasih yang sebesar-besarnya.

Walaupun publikasi ini telah disiapkan sebaik-baiknya, namun disadari masih ada kekurangan dan kesalahan yang terjadi. Untuk perbaikan publikasi ini, tanggapan dan saran yang bersifat konstruktif dari para pemakai sangat diharapkan.

Redelong, Februari 2022  
Kepala BPS  
Kabupaten Bener Meriah



**Samsuar, SP**



## PREFACE

*Bener Meriah Regency in Figures 2022- is an annual publication written by BPS of Bener Meriah Regency. Hopefully, this publication can be used to assist planning and evaluate development programs in Bener Meriah Regency.*

*This comprehensive publication has been made possible with the assistance and contribution from several governmental institutions and private organizations. To all parties who have been involved in the preparation of this publication, I would like to express my sincerest appreciation and gratitude.*

*Comments and constructive suggestions for the improvement of this publication are always welcome.*

*Redelong, February 2022  
Chief Statistician of  
Bener Meriah Regency*



**Samsuar, SP**

## DAFTAR ISI / CONTENTS

	Halaman <i>Page</i>
Kata Pengantar/ <i>Preface</i> .....	xi
Daftar Isi/ <i>Contents</i> .....	xii
Daftar Tabel/ <i>List of Tables</i> .....	xv
Daftar Gambar/ <i>List of Figures</i> .....	xlviii
Daftar Singkatan/ <i>List of Abbreviations</i> .....	liv
Statistik Kunci/ <i>Key Statistics</i> .....	lvi
1. Geografi dan Iklim/ <i>Geography and Climate</i> .....	1
2. Pemerintahan/ <i>Government</i> .....	23
3. Penduduk dan Ketenagakerjaan/ <i>Population and Employment</i> .....	67
4. Sosial dan Kesejahteraan Rakyat/ <i>Social and Welfare</i> .....	99
5. Pertanian, Kehutanan, Peternakan, dan Perikanan/ <i>Agriculture, Forestry, Livestock, and Fishery</i> .....	257
6. Industri, Pertambangan, dan Energi/ <i>Industry, Mining, and Energy</i> .....	373
7. Pariwisata/ <i>Tourism</i> .....	397
8. Transportasi dan Komunikasi/ <i>Transportation and Communication</i> .....	409
9. Perbankan, Koperasi, dan Harga-harga/ <i>Banking, Cooperative, dan Prices</i> .....	429
10. Pengeluaran Penduduk/ <i>Population Expenditure</i> .....	455
11. Perdagangan/ <i>Trade</i> .....	463
12. Sistem Neraca Regional/ <i>System of Regional Accounts</i> .....	475
13. Perbandingan Antar Kabupaten/Kota/ <i>Regency/Municipal Comparison</i>	501





## DAFTAR TABEL/LIST OF TABLES

Halaman  
Page

<b>1.</b>	<b>GEOGRAFI DAN IKLIM/GEOGRAPHY AND CLIMATE</b>	
<b>1.1</b>	<b>KEADAAN GEOGRAFI</b>	
	<b>GEOGRAPHY CONDITION</b>	
1.1.1	Luas Daerah dan Jumlah Pulau Menurut Kecamatan di Kabupaten Bener Meriah, 2021 <i>Total Area and Number of Islands by Subdistrict in Bener Meriah Regency, 2021</i> .....	8
1.1.2	Tinggi Wilayah dan Jarak ke Ibukota Kabupaten Menurut Kecamatan di Kabupaten Bener Meriah, 2021 <i>Altitude and Distance to the Capital of Regency by Subdistrict in Bener Meriah Regency, 2021</i> .....	10
1.1.3	Nama-Nama Gampong/Desa pada Kabupaten Bener Meriah, 2021 <i>Name of Villages in Bener Meriah Regency, 2021</i> .....	11
<b>1.2</b>	<b>KEADAAN IKLIM</b>	
	<b>CLIMATE CONDITION</b>	
1.2.1	Pengamatan Unsur Iklim Menurut Bulan pada Pos Pengamatan Gunung Api di Kabupaten Bener Meriah, 2021 <i>Observation of Climate Elements by Month at Volcano Observation Post in Bener Meriah Regency, 2021</i> .....	21
<b>2.</b>	<b>PEMERINTAHAN/GOVERNMENT</b>	
<b>2.1</b>	<b>WILAYAH ADMINISTRATIF</b>	
	<b>ADMINISTRATIVE AREA</b>	
2.1.1	Jumlah Desa <sup>1</sup> /Kelurahan Menurut Kecamatan di Kabupaten Bener Meriah, 2013–2021 <i>Number of Villages<sup>1</sup>/Kelurahan by Subdistrict in Bener Meriah Regency, 2013–2021</i> .....	32

<b>2.2</b>	<b>DEWAN PERWAKILAN RAKYAT DAERAH</b>	
	<b>REGIONAL HOUSE OF REPRESENTATIVE</b>	
2.2.1	Jumlah Anggota Dewan Perwakilan Rakyat Daerah Menurut Partai Politik dan Jenis Kelamin di Kabupaten Bener Meriah, 2021 <i>Number of Regional House of Representatives's Members by Political Parties and Sex in Bener Meriah Regency, 2021</i> .....	33
2.2.2	Jumlah Anggota Fraksi dan Komisi Dewan Perwakilan Rakyat Aceh Kabupaten Bener Meriah Periode 2020-2024 Menurut Jenis Kelamin, 2021 <i>Number of Fraction and Commission Members on Bener Meriah Regency House of Representative 2020-2024 by Sex, 2021</i> .....	34
2.2.3	Susunan Anggota Dewan Perwakilan Rakyat Aceh Kabupaten Bener Meriah Periode 2020-2024, 2021 <i>Bener Meriah Regency House of Representative Members Assembly 2020-2024, 2021</i> .....	35
2.2.4	Keanggotaan Komisi-Komisi Dewan Perwakilan Rakyat Aceh Kabupaten Bener Meriah Periode 2020-2024, 2021 <i>Commission Members on Bener Meriah Regency House of Representative, 2020-2024, 2021</i> .....	37
2.2.5	Nama-nama Anggota Dewan Perwakilan Rakyat Aceh Kabupaten Bener Meriah Periode 2020-2024 Menurut Fraksi, Jabatan, dan Partai Politik, 2021 <i>Members of Bener Meriah Regency House of Representative 2020-2024 by Fraction, Position, and Political Party, 2021</i> .....	38
2.2.6	Nama-nama Partai Politik yang Ada di Kabupaten Bener Meriah Menurut Jumlah Pengurus dan Alamat, 2021 <i>Number of Political Parties in Bener Meriah Regency by Members and Addresses, 2021</i> .....	39
2.2.7	Banyaknya Suara pada Pemilihan Umum Legislatif Tahun 2017 Menurut Partai Politik di Kabupaten Bener Meriah <i>Number of Votes on 2017 Legislative General Election by Political Party in Bener Meriah Regency</i> .....	41

2.2.8	Banyaknya Suara pada Pemilihan Kepala Daerah Tahun 2017 di Kabupaten Bener Meriah <i>Number of Votes on 2017 Executive General Election by in Bener Meriah Regency .....</i>	42
<b>2.3</b>	<b>SUMBER DAYA MANUSIA</b> <b>HUMAN RESOURCES</b>	
2.3.1	Jumlah Pegawai Negeri Sipil Menurut Jabatan dan Jenis Kelamin di Kabupaten Bener Meriah, Desember 2020 dan Desember 2021 <i>Number of Civil Servants by Occupation and Sex in Bener Meriah Regency, December 2020 dan December 2021 .....</i>	43
2.3.2	Jumlah Pegawai Negeri Sipil Menurut Tingkat Pendidikan dan Jenis Kelamin di Kabupaten Bener Meriah, Desember 2020 dan Desember 2021 <i>Number of Civil Servants by Educational Level and Sex in Bener Meriah Regency, Desember 2020 dan Desember 2021 .....</i>	45
2.3.3	Jumlah Pegawai Negeri Sipil Menurut Tingkat Kepangkatan dan Jenis Kelamin di Kabupaten Bener Meriah, Desember 2020 dan Desember 2021 <i>Number of Civil Servants by Hierarchy and Sex in Bener Meriah Regency, Desember 2020 dan Desember 2021 .....</i>	47
2.3.4	Jumlah Pegawai Negeri Sipil Menurut Instansi dan Jenis Kelamin di Kabupaten Bener Meriah, 2021 <i>Number of Civil Servants by Institution and Sex in Bener Meriah Regency, 2021 .....</i>	49
2.3.5	Daftar Para Pejabat Pemerintah Daerah Kabupaten Bener Meriah Keadaan Desember 2021 <i>List of Officials on Regional Government of Bener Meriah Regency, December 2021 .....</i>	52
2.3.6	Daftar Para Pejabat Instansi Vertikal dalam Wilayah Kabupaten Bener Meriah 2021 <i>List of Officials on National Government Agencies in Bener Meriah Regency, 2021 .....</i>	55

2.3.7	Daftar Para Camat dalam Wilayah Kabupaten Bener Meriah Keadaan Desember 2021 <i>List of Head of Sub-district Office in Bener Meriah Regency, December 2021</i> .....	56
<b>2.4</b>	<b>KEUANGAN PEMERINTAH</b> <b>GOVERNMENT FINANCE</b>	
2.4.1	Realisasi Pendapatan Pemerintah Kabupaten Bener Meriah Menurut Jenis Pendapatan (ribu rupiah), 2013–2020 <i>Actual Bener Meriah Regency Government Revenues by Kind of Revenues (thousand rupiahs), 2013–2020</i> .....	57
2.4.2	Realisasi Belanja Pemerintah Kabupaten Bener Meriah Menurut Jenis Belanja (ribu rupiah), 2013–2020 <i>Actual Bener Meriah Regency Government Expenditures by Kind of Expenditures (thousand rupiahs), 2013–2020</i> .....	60
2.4.3	Realisasi Belanja Pemerintah Kabupaten Bener Meriah Menurut Jenis Belanja (Rp), 2021 <i>Actual Expenditure of Government of Bener Meriah Regency by Type of Expenditure (thousand rupiahs), 2021</i> .....	63
2.4.4	Realisasi Penerimaan Pajak Bumi dan Bangunan (PBB) di Kabupaten Bener Meriah, 2021 <i>Realization of Property Tax Payment of Bener Meriah Regency, 2021 ...</i>	65
2.4.5	Realisasi Penerimaan Retribusi Pasar di Kabupaten Bener Meriah Tahun Anggaran 2021 <i>Realization of Market Levies of Bener Meriah Regency, 2021</i> .....	66
<b>3.</b>	<b>PENDUDUK DAN KETENAGAKERJAAN/</b> <b>POPULATION AND EMPLOYMENT</b>	
<b>3.1</b>	<b>PENDUDUK</b> <b>POPULATION</b>	
3.1.1	Penduduk, Laju Pertumbuhan Penduduk per Tahun, Distribusi Persentase Penduduk, Kepadatan Penduduk, Rasio Jenis Kelamin Penduduk Menurut Kecamatan di Kabupaten Bener Meriah, 2021 <i>Population, Annual Population Growth Rate, Percentage Distribution of Population, Population Density, and Population Sex Ratio by Subdistrict in Bener Meriah Regency, 2021</i> .....	80

3.1.2	Jumlah Penduduk Menurut Kelompok Umur dan Jenis Kelamin di Kabupaten Bener Meriah, 2021 <i>Population by Age Groups and Sex in Bener Meriah Regency, 2021 .....</i>	83
3.1.3	Jumlah Rumah Tangga Menurut Kecamatan di Kabupaten Bener Meriah 2016 – 2019 <i>Number of Households by Sub-district in Bener Meriah Regency, 2016 – 2019 .....</i>	84
3.1.4	Angka Beban Ketergantungan Menurut Kelompok Umur dan Jenis Kelamin di Kabupaten Bener Meriah 2017 – 2021 <i>Dependency Ratio by Age Group and Sex in Bener Meriah Regency, 2017– 2021 .....</i>	85
3.1.5	Jumlah Kartu Tanda Penduduk (KTP), Kartu Keluarga (KK), dan Akte Kelahiran yang Diterbitkan Per Bulan di Kabupaten Bener Meriah, 2021 <i>Number of Identity Card, Family Registry, and Birth Certificate Issued per Month in Bener Meriah Regency, 2021 .....</i>	86
<b>3.2</b>	<b>KETENAGAKERJAAN</b> <b>EMPLOYMENT</b>	
3.2.1	Jumlah Penduduk Berumur 15 Tahun Keatas Menurut Jenis Kegiatan Selama Seminggu yang Lalu dan Jenis Kelamin di Kabupaten Bener Meriah, 2021 <i>Population Aged 15 Years and Over by Type of Activity During The Previous Week and Sex in Bener Meriah Regency, 2021.....</i>	87
3.2.2	Penduduk Berumur 15 Tahun ke Atas Menurut Pendidikan Tertinggi yang Ditamatkan dan Jenis Kegiatan Selama Seminggu yang Lalu di Kabupaten Bener Meriah, 2021 <i>Population 15 Years of Age and Over by Educational Attainment and Type of Activity During the Previous Week in Bener Meriah Regency, 2021 .....</i>	88
3.2.3	Penduduk Berumur 15 Tahun Ke Atas yang Bekerja Selama Seminggu yang Lalu Menurut Status Pekerjaan Utama dan Jenis Kelamin di Kabupaten Bener Meriah, 2021 <i>Population 15 Years of Age and Over who Worked During The Previous Week by Main Employment Status and Sex in Bener Meriah Regency, 2021 .....</i>	90

3.2.4	Jumlah Penduduk Berumur 15 Tahun Keatas Menurut Kabupaten dan Jenis Kegiatan Selama Seminggu yang Lalu di Provinsi Aceh, 2021 <i>Population Aged 15 Years and Over by Regency/City and Type of Activity During The Previous Week in Aceh Province, 2021</i> .....	91
3.2.5	Jumlah Penduduk Berumur 15 Tahun Keatas Menurut Jenis Kegiatan Selama Seminggu yang Lalu di Kabupaten Bener Meriah, 2015-2021 <i>Population Aged 15 Years and Over by Type of Activity During The Previous Week in Bener Meriah Regency, 2015-2021</i> .....	92
3.2.6	Tingkat Partisipasi Angkatan Kerja (%) dan Tingkat Pengangguran (%) di Kabupaten Bener Meriah, 2015-2021 <i>Economically Active Participation Rate (%) and Unemployment Rate (%) in Bener Meriah Regency, 2015-2021</i> .....	93
3.2.7	Jumlah Penduduk Berumur 15 Tahun Keatas Menurut Pendidikan Tertinggi yang Ditamatkan dan Jenis kegiatan Selama Seminggu yang Lalu di Kabupaten Bener Meriah, 2021 <i>Population Aged 15 Years and Over by Educational Attainment an Type of Activity During The Previous Week in Bener Meriah Regency, 2021</i>	94
3.2.8	Persentase Penduduk Berumur 15 Tahun Keatas yang Bekerja Selama Seminggu yang Lalu Menurut Kelompok Umur dan Jenis Kelamin di Kabupaten Bener Meriah, 2021 <i>Percentage of Population Aged 15 Years and Over Who Worked During The Previous Week by Age Group and Sex in Bener Meriah Regency, 2021</i> .....	95
3.2.9	Persentase Penduduk Berumur 15 Tahun ke Atas yang Bekerja Selama Seminggu yang lalu di Kegiatan Informal dan Pendidikan Tertinggi yang Ditamatkan di Kabupaten Bener Meriah, 2021 <i>Percentage of Population Aged 15 Years and Over Who Worked During the Last Week in the Highest Informal and Educational Activities that were Completed in Bener Meriah Regency, 2021</i> .....	96
3.2.10	Pencari Kerja Terdaftar Menurut Kecamatan dan Jenis Kelamin di Kabupaten Bener Meriah, 2021 .....	97
3.2.11	Jumlah Pencari Kerja Terdaftar pada Dinas Tenaga Kerja dan	

	Transmigrasi Menurut Tingkat Pendidikan Tertinggi yang Ditamatkan dan Jenis Kelamin di Kabupaten Bener Meriah, 2021 <i>Number of Registered Job Seeker at Labour and Transmigration Office in Bener Meriah Regency, 2021</i> .....	98
<b>4.</b>	<b>SOSIAL DAN KESEJAHTERAAN RAKYAT/SOCIAL AND WELFARE</b>	
<b>4.1</b>	<b>PENDIDIKAN</b>	
	<b>EDUCATION</b>	
4.1.1	Jumlah Sekolah, Guru, dan Murid Taman Kanak-Kanak (TK) di Bawah Kementerian Pendidikan dan Kebudayaan Menurut Kecamatan di Kabupaten Bener Meriah, 2020/2021 dan 2021/2022 <i>Number of Schools, Teachers, and Pupils in Kindergarten Under The Ministry of Education and Culture by Subdistrict in Bener Meriah Regency, 2020/2021 and 2021/2022</i> .....	121
4.1.2	Jumlah Sekolah, Guru, dan Murid Raudatul Athfal (RA) di Bawah Kementerian Agama Menurut Kecamatan di Kabupaten Bener Meriah, 2020/2021 dan 2021/2022 <i>Number of Schools, Teachers, and Pupils in Raudatul Athfal (RA) Under The Ministry of Religious Affairs by Subdistrict in Bener Meriah Regency, 2020/2021 and 2021/2022</i> .....	124
4.1.3	Jumlah Sekolah, Guru, dan Murid Sekolah Dasar (SD) di Bawah Kementerian Pendidikan dan Kebudayaan Menurut Kecamatan di Kabupaten Bener Meriah, 2020/2021 dan 2021/2022 <i>Number of Schools, Teachers, and Pupils in Primary Schools Under The Ministry of Education and Culture by Subdistrict in Bener Meriah Regency, 2020/2021 and 2021/2022</i> .....	125
4.1.4	Jumlah Sekolah, Guru, dan Murid Madrasah Ibtidaiyah (MI) di Bawah Kementerian Agama Menurut Kecamatan Menurut Kecamatan di Kabupaten Bener Meriah, 2020/2021 dan 2021/2022 <i>Number of Schools, Teachers, and Pupils in Madrasah Ibtidaiyah (MI) Under The Ministry of Religious Affairs by Subdistrict in Bener Meriah Regency, 2020/2021 and 2021/2022</i> .....	128

4.1.5	Jumlah Sekolah, Guru, dan Murid Sekolah Menengah Pertama (SMP) di Bawah Kementerian Pendidikan dan Kebudayaan Menurut Kecamatan di Kabupaten Bener Meriah, 2020/2021 dan 2021/2022 <i>Number of Schools, Teachers, and Pupils in Lower Secondary Schools Under The Ministry of Education and Culture by Subdistrict in Bener Meriah Regency, 2020/2021 and 2021/2022</i> .....	131
4.1.6	Jumlah Sekolah, Guru, dan Murid Madrasah Tsanawiyah (MTs) di Bawah Kementerian Agama Menurut Kecamatan di Kabupaten Bener Meriah, 2020/2021 dan 2021/2022 <i>Number of Schools, Teachers, and Pupils in Madrasah Tsanawiyah (MTs) Under The Ministry of Religious Affairs by Subdistrict in Bener Meriah Regency, 2020/2021 and 2021/2022</i> .....	134
4.1.7	Jumlah Sekolah, Guru, dan Murid Sekolah Menengah Atas (SMA) di Bawah Kementerian Pendidikan dan Kebudayaan Menurut Kecamatan di Kabupaten Bener Meriah, 2020/2021 dan 2021/2022 <i>Number of Schools, Teachers, and Pupils in Upper Secondary Schools Under The Ministry of Education and Culture by Subdistrict in Bener Meriah Regency, 2020/2021 and 2021/2022</i> .....	137
4.1.8	Jumlah Sekolah, Guru, dan Murid Sekolah Menengah Kejuruan (SMK) di Bawah Kementerian Pendidikan dan Kebudayaan Menurut Kecamatan di Kabupaten Bener Meriah, 2020/2021 dan 2021/2022 <i>Number of Schools, Teachers, and Pupils in Vocational High Schools Under The Ministry of Education and Culture by Subdistrict in Bener Meriah Regency, 2020/2021 and 2021/2022</i> .....	140
4.1.9	Jumlah Sekolah, Guru, dan Murid Madrasah Aliyah (MA) di Bawah Kementerian Agama Menurut Kecamatan di Kabupaten Bener Meriah, 2020/2021 dan 2021/2022 <i>Number of Schools, Teachers, and Pupils in Madrasah Aliyah (MA) Under the Ministry of Religious Affairs by Subdistrict in Bener Meriah Regency, 2020/2021 and 2021/2022</i> .....	143



4.1.10	Jumlah Desa <sup>1</sup> /Kelurahan yang Memiliki Fasilitas Sekolah Menurut Kecamatan dan Tingkat Pendidikan di Kabupaten Bener Meriah, 2019–2021 <i>Number of Villages<sup>1</sup>/Kelurahan Having Educational Facilities by Subdistrict and Educational Level in Bener Meriah Regency, 2019–2021</i> .....	146
4.1.11	Angka Partisipasi Murni (APM) dan Angka Partisipasi Kasar (APK) Menurut Jenjang Pendidikan di Kabupaten Bener Meriah, 2020 dan 2021 <i>Net Participation Rates and Gross Participation Rates by Educational Level in Bener Meriah Regency, 2020 and 2021</i> .....	151
4.1.12	Persentase Penduduk Berumur 15 Tahun ke Atas yang Melek Huruf Menurut Kelompok Umur di Kabupaten Bener Meriah, 2020 dan 2021 <i>Percentage of Literate People Aged 15 Years and Over by Age Group in Bener Meriah Regency, 2020 and 2021</i> .....	152
4.1.13	Persentase Penduduk Usia 0–6 Tahun Menurut Partisipasi Pra Sekolah dan Jenis Kelamin di Kabupaten Bener Meriah, 2021 <i>Percentage of Population Aged 0-6 Years-Old by Preschool Participation and Sex in Bener Meriah Regency, 2021</i> .....	153
4.1.14	Persentase Penduduk Usia 5-18 Tahun Menurut Jenis Kelamin, Kelompok Umur Sekolah, dan Angka Partisipasi Sekolah di Kabupaten Bener Meriah, 2021 <i>Percentage of Population Aged 5-18 Years by Sex, Age Group, and School Participation Rate in Bener Meriah Regency, 2021</i> .....	154
4.1.15	Angka Partisipasi Kasar Menurut Jenis Kelamin dan Jenjang Pendidikan di Kabupaten Bener Meriah, 2021 <i>Crude Enrollment Rate by Sex and Educational Attainment in Bener Meriah Regency, 2021</i> .....	155
4.1.16	Angka Partisipasi Murni Penduduk Usia 7-18 Tahun Menurut Jenjang Pendidikan dan Jenis Kelamin di Kabupaten Bener Meriah, 2021 <i>Net Enrollment Rate Population Aged 5-18 Years by Educational Level and Sex in Bener Meriah Regency, 2021</i> .....	156
4.1.17	Persentase Penduduk Usia 15 Tahun Keatas Menurut Kemampuan Membaca dan Jenis Kelamin di Kabupaten Bener Meriah, 2021 <i>Percentage of Population Aged 15 Years Over by Literacy and Sex in Bener Meriah Regency, 2021</i> .....	157

4.1.18	Persentase Penduduk Usia 0–6 Tahun yang Pernah/ Masih Mengikuti Pra Sekolah Menurut Jenis Pra Sekolah dan Jenis Kelamin di Kabupaten Bener Meriah, 2021 <i>Percentage of Population Aged 0-6 Years-Old Attending/Had Attended Preschool by Preschool Type and Sex in Bener Meriah Regency, 2021</i> .....	158
4.1.19	Persentase Penduduk Usia 15 Tahun Keatas Menurut Ijazah Tertinggi yang Dimiliki dan Jenis Kelamin di Kabupaten Bener Meriah, 2021 <i>Percentage of Population Aged 15 Years Over by Educational Attainment and Sex in Bener Meriah Regency, 2021</i> .....	159
4.1.20	Jumlah Sekolah Luar Biasa Negeri & Swasta Menurut Kecamatan di Kabupaten Bener Meriah, 2021 <i>Number of Public &amp; Private Special Needs Schools by Subdistricts in Bener Meriah Regency, 2021</i> .....	160
4.1.21	Jumlah Sekolah Negeri & Swasta Menurut Jenjang Pendidikan di Kabupaten Bener Meriah, 2020 <i>Number of Public &amp; Private Schools by Educational Level in Bener Meriah Regency, 2020</i> .....	161
4.1.22	Jumlah Dayah/Pesantren, Murid, dan Guru Menurut Kecamatan di Kabupaten Bener Meriah, 2021 <i>Number of Islamic Boarding School, Student, and Teacher by Sub- district in Bener Meriah Regency, 2021</i> .....	162
<b>4.2</b>	<b>KESEHATAN</b>	
	<b>HEALTH</b>	
4.2.1	Jumlah Desa <sup>1</sup> /Kelurahan Yang Memiliki Sarana Kesehatan Menurut Kecamatan di Kabupaten Bener Meriah, 2019–2021 <i>Number of Villages<sup>1</sup>/Kelurahan Having Health Facilities by Subdistrict in Bener Meriah Regency, 2019–2021</i> .....	163
4.2.2	Jumlah Tenaga Kesehatan Menurut Kecamatan di Kabupaten Bener Meriah, 2021 <i>Number of Health Human Resources by Subdistrict in Bener Meriah Regency, 2021</i> .....	169

4.2.3	<p>Jumlah Rumah Sakit Umum, Rumah Sakit Khusus, Puskesmas, Klinik Pratama, dan Posyandu Menurut Kecamatan di Kabupaten Bener Meriah, 2020 dan 2021 <i>Number of General Hospital, Specialized Hospital, Public Health Center, Primary Clinic, and Integrated Health Post by Subdistrict in Bener Meriah Regency, 2020 and 2021</i> .....</p>	171
4.2.4	<p>Persentase Penduduk yang Mempunyai Keluhan Kesehatan Selama Sebulan Terakhir Menurut Jenis Kelamin di Kabupaten Bener Meriah, 2013-2021 .....</p> <p><i>Percentage of People Who Had Health Complaint During a Month Prior to The Survey by Sex in Bener Meriah Regency, 2013-2021</i>.....</p>	174
4.2.5	<p>Jumlah Sarana dan Kader Pos Pelayanan Terpadu (Posyandu) Menurut Induk Pusat Kesehatan Masyarakat (Puskesmas) di Kabupaten Bener Meriah, 2020 <i>Number of Health Facilities and Health Provider in Integrated Health Post (Posyandu) by Coordinating Public Health Center in Bener Meriah Regency, 2020</i> .....</p>	175
4.2.6	<p>Jumlah Klinik Keluarga Berencana (KKB) dan Pos Pelayanan Keluarga Berencana Desa (PPKBD) Menurut Kecamatan di Kabupaten Bener Meriah, 2021 <i>Number of Family Planning Clinics and Village Family Planning Service Unit by Sub-district in Bener Meriah Regency, 2021</i> .....</p>	176
4.2.7	<p>Jumlah Pasangan Usia Subur (PUS) dan Jumlah Peserta Program Keluarga Berencana Aktif Menurut Jenis Kontrasepsi yang Digunakan dan Kecamatan di Kabupaten Bener Meriah, 2021 <i>Number of Eligible Couples and Active Family Planning Program Participants by Types of Contraception and Sub-district in Bener Meriah Regency, 2021</i> .....</p>	177
4.2.8	<p>Jumlah Perkiraan Permintaan Masyarakat (PPM) dan Jumlah Peserta Baru Program Keluarga Berencana Menurut Jenis Kontrasepsi yang Digunakan dan Kecamatan di Kabupaten Bener Meriah, 2021 <i>Number of Estimated Family Planning Program Membership Demand and New Family Planning Program Participants by Types of Contraception and Sub-district in Bener Meriah Regency, 2021</i> .....</p>	179

4.2.9	Jumlah Dokter Spesialis, Dokter Umum, dan Dokter Gigi Menurut Sarana Pelayanan Kesehatan di Kabupaten Bener Meriah, 2021 <i>Number of Medical Specialist, General Practitioner, and Dentist by Type of Health Facility in Bener Meriah Regency, 2021</i> .....	181
4.2.10	Distribusi Persentase Penduduk yang Mempunyai Keluhan Kesehatan Selama Sebulan Terakhir dan Tidak Berobat Jalan Menurut Jenis Kelamin dan Alasan Utama Tidak Berobat Jalan, 2021 <i>Percentage Distribution of People Who Had Health Complaint During a Month Prior to the Survey and Had Not Outpatient by Sex and Main Reason for not Outpatient, 2021</i> .....	182
4.2.11	Persentase Penduduk yang Memiliki Jaminan Kesehatan Menurut Jenis Kelamin dan Jenis Jaminan di Kabupaten Bener Meriah , 2021 <i>Percentage of Population Who Has Health Insurance by Sex Sub-Districts and Types of Health Insurance in Bener Meriah Regency, 2021</i>	185
4.2.12	Jumlah Kasus 10 Penyakit Terbanyak Berdasarkan Rawat Jalan Puskesmas di Kabupaten Bener Meriah, 2021 <i>10 Most Common Regionally Notifiable Disease in by outpatient the Public Health Center in Bener Meriah Regency, 2021</i> .....	187
4.2.13	Jumlah Penyakit Menurut Pusat Kesehatan Masyarakat (Puskesmas) dan Rumah Sakit di Kabupaten Bener Meriah, 2021 <i>Number of Diseases by Coordinating Public Health Center and Hospital in Bener Meriah Regency, 2021</i> .....	188
4.2.14	Persentase Wanita Berumur 10 Tahun Keatas Berdasarkan Umur Perkawinan Pertama di Kabupaten Bener Meriah, 2021 <i>Percentage of Female Population Over 10 years-old by The Age of First Marriage in Bener Meriah Regency, 2021</i> .....	189
4.2.15	Angka Kesakitan Menurut Jenis Kelamin di Kabupaten Bener Meriah, 2021 <i>Morbidity Rate by Sex in Bener Meriah Regency, 2021</i> .....	190
4.2.16	Persentase Penduduk yang Berobat Jalan Berdasarkan Tempat/Cara Berobat di Kabupaten Bener Meriah, 2021 <i>Percentage of Outpatient by Type of Health Facility in Bener Meriah Regency, 2021</i> .....	191

4.2.17	Persentase Penduduk yang Berobat Jalan Berdasarkan Tempat/Cara Berobat di Kabupaten Bener Meriah, 2021 <i>Percentage of Outpatient by Type of Health Facility in Bener Meriah Regency, 2021</i> .....	192
4.2.18	Persentase Penduduk Menurut Tempat Rawat Inap di Kabupaten Bener Meriah, 2021 <i>Percentage of Population by Type of Health Facility in Bener Meriah Regency, 2021</i> .....	193
4.2.19	Data Rawat Inap Menurut Cakupan Kegiatan di Rumah Sakit Umum Daerah Muyang Kute, 2021 <i>Hospitalization Data at General Hospital Muyang Kute, 2021</i> .....	194
4.2.20	Jumlah Kunjungan Rawat Jalan dan Rawat Inap Menurut Jenis Pelayanan di Rumah Sakit Umum Daerah Muyang Kute, 2021 <i>Number of Outpatient and Inpatient by Type of Service at General Hospital Muyang Kute, 2021</i> .....	195
4.2.21	Jumlah Ibu Hamil, Melakukan Kunjungan K1, Kunjungan K4, Kurang Energi Kronis (KEK), dan Mendapat Tablet Zat Besi (Fe) di Kabupaten Bener Meriah, 2021 <i>Number of Pregnant Women, Those With One Visit &amp; Four Visit of Antenatel Care, Chronic Energy Deficiency (CED), and Received Iron Supplement in Bener Meriah Regency, 2021</i> .....	196
4.2.22	Jumlah Bayi Lahir, Bayi Berat Badan Lahir Rendah (BBLR), BBLR Dirujuk, dan Balita Bergizi Buruk di Kabupaten Bener Meriah, 2021 <i>Number of Births, Babies with Low Birth Weights (LBW), Treated LBW, and Malnutrition Cases in Bener Meriah Regency, 2021</i> .....	197
4.2.23	Persentase Rumah Tangga Berdasarkan Sumber Penerangan di Kabupaten Bener Meriah, 2020-2021 <i>Percentage of Households by Source of Lighting in Bener Meriah Regency, 2020-2021</i> .....	198
4.2.24	Persentase Rumah Tangga Berdasarkan Fasilitas Tempat Buang Air Besar di Kabupaten Bener Meriah, 2021 <i>Percentage of Households by Type of Toilet Facility in Bener Meriah Regency, 2021</i> .....	199

4.2.25	Persentase Rumah Tangga Berdasarkan Luas Lantai (m <sup>2</sup> ) di Kabupaten Bener Meriah, 2021 <i>Percentage of Households by Floor Area (m<sup>2</sup>) in Bener Meriah Regency, 2021</i> .....	200
4.2.26	Persentase Rumah Tangga Berdasarkan Sumber Air Minum di Kabupaten Bener Meriah, 2021 <i>Percentage of Households by Source of Drinking Water in Bener Meriah Regency, 2021</i> .....	201
<b>4.3</b>	<b>AGAMA DAN SOSIAL LAINNYA</b> <b>RELIGION AND OTHER SOCIAL AFFAIRS</b>	
4.3.1	Jumlah Penduduk Menurut Kecamatan dan Agama yang Dianut di Kabupaten Bener Meriah, 2021 <i>Population by Subdistrict and Religion in Bener Meriah Regency, 2021</i>	202
4.3.2	Jumlah Tempat Peribadatan Menurut Kecamatan di Kabupaten Bener Meriah, 2021 <i>Number of Places of Worship by Subdistrict in Bener Meriah Regency, 2021</i> .....	203
4.3.3	Jumlah Desa <sup>1</sup> /Kelurahan yang Mengalami Bencana Alam <sup>2</sup> Menurut Kecamatan di Kabupaten Bener Meriah, 2019–2021 <i>Number of Villages<sup>1</sup>/Kelurahan that Had Natural Disaster<sup>2</sup> by Subdistrict in Bener Meriah Regency,, 2019–2021</i> .....	204
4.3.4	Jumlah Jemaah Haji yang Diberangkatkan <sup>1</sup> ke Tanah Suci Mekah Menurut Kecamatan di Kabupaten Bener Meriah, 2019-2021 <i>Number of Hajj Pilgrims Departured<sup>1</sup> to the Holyland of Mecca by Subdistricts in Bener Meriah Regency, 2018-2020</i> .....	207
4.3.5	Nikah, Talak dan Cerai di Kabupaten Bener Meriah, 2019-2021 <i>Number of Marriages and Divorces in Bener Meriah Regency, 2019-2021</i> .....	208
4.3.6	Jumlah Perceraian Menurut Faktor dan Kecamatan di Kabupaten Bener Meriah, 2021 <i>Number of Divorces by Factors and Subdistricts in Bener Meriah Regency, 2021</i> .....	210

4.3.7	Jumlah Kejadian Bencana Alam Menurut Kecamatan di Kabupaten Bener Meriah, 2021 <i>Number of Natural Disaster Events by Subdistricts in Bener Meriah Regency, 2021</i> .....	213
4.3.8	Jumlah Korban yang Diakibatkan Bencana Alam Menurut Kecamatan di Kabupaten Bener Meriah, 2021 <i>Number of Victims Due to Natural Disaster by Subdistricts in Bener Meriah Regency, 2021</i> .....	215
4.3.9	Jumlah Kerusakan Rumah yang Diakibatkan Bencana Alam Menurut Kecamatan di Kabupaten Bener Meriah, 2020 dan 2021 .... <i>Number of Damaged Houses Due to Natural Disaster by Subdistricts in Bener Meriah Regency, 2020 and 2021</i> .....	227
4.3.10	Jumlah Penerima Bantuan (kepala keluarga) dan Anggaran Bantuan Sosial Pangan Menurut Kecamatan di Kabupaten Bener Meriah, 2021 <i>Number of Aid Recipients (head of household) and Food Social Assistance Budget by Subdistricts in Bener Meriah Regency, 2021</i> .....	229
4.3.11	Jumlah Masjid Menurut Kecamatan di Kabupaten Bener Meriah, 2021 <i>Number of Mosque by Sub-district in Bener Meriah Regency, 2021</i> .....	230
4.3.12	Daftar Masjid Agung dan Masjid Besar beserta Lokasi Masjid Menurut Kecamatan di Kabupaten Bener Meriah, 2021 <i>List of Glorious Mosque and Greatest Mosques by Sub-district and Location in Bener Meriah Regency, 2021</i> .....	231
<b>4.4</b>	<b>KEMISKINAN</b>	
	<b>POVERTY</b>	
4.4.1	Garis Kemiskinan, Jumlah, dan Persentase Penduduk Miskin di Kabupaten Bener Meriah, 2013–2021 <i>Poverty Line, Number, and Percentage of Poor People in Bener Meriah Regency, 2013–2021</i> .....	232
4.4.2	Indeks Kedalaman Kemiskinan dan Indeks Keparahan Kemiskinan di Kabupaten Bener Meriah 2013–2021 <i>Poverty Gap Index and Poverty Severity Index in Bener Meriah Regency, 2014–2021</i> .....	233

4.4.3	Panti Sosial Menurut Jenis dan Jumlah yang Ditampung di Kabupaten Bener Meriah, 2021 <i>Number of Social Service Facility by Type and Recorded Resident in Kabupaten Bener Meriah, 2021</i> .....	234
4.4.4	Jumlah Penderita Cacat yang Telah Mendapat Pelayanan/Santunan Sistem di Luar Panti Asuhan di Kabupaten Bener Meriah, 2013-2021 <i>Number of Supported Handicapped Persons Outside Orphanage in Kabupaten Bener Meriah, 2013-2021</i> .....	235
<b>4.5</b>	<b>KRIMINALITAS</b> <b>CRIME</b>	
4.5.1	Jumlah Kejadian yang Masuk dan Ditangani Kepolisian Resort Menurut Jenis Perkara di Kabupaten Bener Meriah, 2021 <i>Number of Reported Criminal Cases by District Police Office of Bener Meriah Regency by Type of Case, 2021</i> .....	236
4.5.2	Jumlah Perkara yang Diselesaikan Dirinci Menurut Jenis Perkara Keamanan Negara dan Ketertiban Umum dan Bulan pada Kejaksanaan Negeri Simpang Tiga Kabupaten Bener Meriah, 2021 <i>Number of Finished Cases by Type and Month in District Attorney Office Simpang Tiga in Bener Meriah Regency, 2021</i> .....	238
4.5.3	Jumlah Tambahan Tahanan (jiwa) Kejaksanaan Negeri Simpang Tiga Dirinci Menurut Jenis Perkara Keamanan Negara dan Ketertiban Umum per Bulan, 2021 <i>Number of Newly Enrolled Prisoner (person) Recorded in Simpang Tiga District Attorney by Type and Month, 2021</i> .....	239
4.5.4	Situasi Keamanan, Ketertiban, dan Kelancaran Lalu Lintas (Kamtibcar Lantas) di Kabupaten Bener Meriah, 2021 <i>Traffic Situation in Bener Meriah Regency, 2021</i> .....	240
4.5.5	Jumlah Penyelesaian Perkara yang Ditangani Satuan Polisi Pamong Praja dan Wilayahul Hisbah di Kabupaten Bener Meriah, 2021 <i>Number of Cases Handled by Civil Service Police Force And Wilayahul Hisbah by Type of Case in Bener Meriah Regency, 2021</i> .....	241



4.5.6	Jumlah Jenis Pembinaan yang Ditangani Satuan Polisi Pamong Praja dan Wilayahul Hisbah di Kabupaten Bener Meriah, 2021 <i>Number of Coaching by Civil Service Police Force And Wilayahul Hisbah by Type of Coaching in Bener Meriah Regency, 2021</i> .....	242
4.5.7	Jumlah Perkara yang Diterima pada Mahkamah Syariah Simpang Tiga Redelong, 2021 <i>Number of Cases Reported by Type of Case at Simpang Tiga Redelong Islamic Law Court, 2021</i> .....	243
4.5.8	Jumlah Perkara yang Diterima dan Jenis Penyelesaian pada Mahkamah Syariah Simpang Tiga Redelong, 2021 <i>Number of Cases Reported and Type of Settlement at Simpang Tiga Redelong Islamic Law Court, 2021</i> .....	244
4.5.9	Jumlah Perkara Jinayat yang Diputus Menurut Jenis Perkara pada Mahkamah Syariah Simpang Tiga Redelong, 2021 <i>Number of Islamic Criminal Cases Solved by Type of Case at Simpang Tiga Redelong Islamic Law Court, 2021</i> .....	245
4.5.10	Jumlah Perkara Jinayat yang Diputus pada Mahkamah Syariah Simpang Tiga Redelong, 2021 <i>Number of Islamic Criminal Cases Solved at Simpang Tiga Redelong Islamic Law Court, 2021</i> .....	246
4.5.11	Jumlah Kekerasan Terhadap Perempuan di Kabupaten Bener Meriah, 2021 <i>Number of Criminal Cases Done to Women by Type of Violence in Bener Meriah Regency, 2021</i> .....	247
4.5.12	Jumlah Kekerasan Terhadap Anak di Kabupaten Bener Meriah, 2021 <i>Number of Child Abuse by Type of Violence in Bener Meriah Regency, 2021</i> .....	249
4.5.13	Jumlah Perkara Pidana Biasa dan Singkat Pengadilan Negeri Simpang Tiga Redelong, 2021 <i>Number of Number of Ordinary and Brief Criminal Cases on District Court of Simpang Tiga Redelong, 2021</i> .....	251
4.5.14	Jumlah Perkara Pidana Illegal Logging Pengadilan Negeri Simpang Tiga Redelong, 2021 <i>Number of Illegal Criminal Logging Cases on District Court of Simpang Tiga Redelong, 2021</i> .....	252

4.5.15	Jumlah Perkara yang Ditangani Pengadilan Negeri Simpang Tiga Redelong, 2021 <i>Number of Cases Handled on District Court of Simpang Tiga Redelong, 2021</i> .....	253
4.5.16	Jumlah Pelayanan/Perusahaan Jasa Pada Pengadilan Negeri Simpang Tiga Redelong, 2021 <i>Number of Services Company on District Court of Simpang Tiga Redelong, 2021</i> .....	254
4.5.17	Jumlah Perkara Perdata Pada Pengadilan Negeri Simpang Tiga Redelong, 2021 <i>Number of Civil Cases on District Court of Simpang Tiga Redelong, 2021</i>	255
<b>5.</b>	<b>PERTANIAN, KEHUTANAN, PETERNAKAN, DAN PERIKANAN/ AGRICULTURE, FORESTRY, LIVESTOCK, AND FISHERY</b>	
<b>5.1</b>	<b>HORTIKULTURA</b>	
	<b>HORTICULTURE</b>	
5.1.1	Luas Panen Tanaman Sayuran Menurut Kecamatan dan Jenis Tanaman di Kabupaten Bener Meriah (ha), 2020 dan 2021 <i>Harvested Area of Vegetables by Subdistrict and Kind of Plant in Bener Meriah Regency (ha), 2020 and 2021</i> .....	274
5.1.2	Produksi Tanaman Sayuran Menurut Kecamatan dan Jenis Tanaman di Kabupaten Bener Meriah (kuintal), 2020 dan 2021 <i>Production of Vegetables by Subdistrict and Kind of Plant in Bener Meriah Regency (quintal), 2020 and 2021</i> .....	281
5.1.3	Luas Panen Tanaman Sayuran dan Buah-buahan Semusim Menurut Jenis Tanaman di Kabupaten Bener Meriah (ha), 2018–2021 <i>Harvested Area of Seasonal Vegetables and Fruits by Kind of Plant in Bener Meriah Regency (ha), 2018–2021</i> .....	288
5.1.4	Produksi Tanaman Sayuran dan Buah-buahan Semusim Menurut Jenis Tanaman di Kabupaten Bener Meriah (kuintal), 2018–2021 <i>Production of Seasonal Vegetables and Fruits by Kind of Plant in Bener Meriah Regency (quintal), 2018–2021</i> .....	289

5.1.5	Luas Panen Tanaman Biofarmaka Menurut Kecamatan dan Jenis Tanaman di Kabupaten Bener Meriah (m <sup>2</sup> ), 2020 dan 2021 <i>Harvested Area of Medicinal Plants by Subdistrict and Kind of Plant in Bener Meriah Regency (m<sup>2</sup>), 2020 and 2021</i> .....	290
5.1.6	Produksi Tanaman Biofarmaka Menurut Kecamatan dan Jenis Tanaman di Kabupaten Bener Meriah (kg), 2020 and 2021 <i>Production of Medicinal Plants by Subdistrict and Kind of Plant in Bener Meriah Regency (kg), 2020 and 2021</i> .....	292
5.1.7	Luas Panen Tanaman Biofarmaka Menurut Jenis Tanaman di Kabupaten Bener Meriah (m <sup>2</sup> ), 2018–2021 <i>Harvested Area of Medicinal Plants by Kind of Plant in Bener Meriah Regency (m<sup>2</sup>), 2018–2021</i> .....	294
5.1.8	Produksi Tanaman Biofarmaka Menurut Jenis Tanaman di Kabupaten Bener Meriah (kg), 2018–2021 <i>Production of Medicinal Plants by Kind of Plant in Bener Meriah Regency (kg), 2018–2021</i> .....	295
5.1.9	Luas Panen Tanaman Hias Menurut Kecamatan dan Jenis Tanaman di Kabupaten Bener Meriah (m <sup>2</sup> ), 2020 and 2021 <i>Harvested Area of Ornamental Plants by Subdistrict and Kind of Plant in Bener Meriah Regency (m<sup>2</sup>), 2020 and 2021</i> .....	296
5.1.10	Produksi Tanaman Hias Menurut Kecamatan dan Jenis Tanaman di Kabupaten Bener Meriah (tangkai), 2020 and 2021 <i>Production of Ornamental Plants by Subdistrict and Kind of Plant in Bener Meriah Regency (stalks), 2020 and 2021</i> .....	299
5.1.11	Luas Panen Tanaman Hias Menurut Jenis Tanaman di Kabupaten Bener Meriah (m <sup>2</sup> ), 2018–2021 <i>Harvested Area of Ornamental Plants by Kind of Plant in Bener Meriah Regency (m<sup>2</sup>), 2018–2021</i> .....	302
5.1.12	Produksi Tanaman Hias Menurut Jenis Tanaman di Kabupaten Bener Meriah (tangkai), 2018–2021 <i>Production of Ornamental Plants by Kind of Plant in Bener Meriah Regency (stalks), 2018–2021</i> .....	303

5.1.13	Produksi Buah-buahan Menurut Kecamatan dan Jenis Tanaman di Kabupaten Bener Meriah (kuintal), 2020 and 2021 <i>Production of Fruits by Subdistrict and Kind of Plant in Bener Meriah Regency (kuintal), 2020 and 2021</i> .....	304
5.1.14	Produksi Buah-Buahan dan Sayuran Tahunan Menurut Jenis Tanaman di Kabupaten Bener Meriah (kuintal), 2018–2021 <i>Production of Annual Fruits and Vegetables by Kind of Plant in Bener Meriah Regency (kuintal), 2018–2021</i> .....	311
<b>5.2</b>	<b>PERKEBUNAN</b>	
	<b>ESTATE CROPS</b>	
5.2.1	Luas Areal Tanaman Perkebunan Menurut Kecamatan dan Jenis Tanaman di Kabupaten Bener Meriah (ribu ha), 2020 dan 2021 <i>Planted Area of Estate Crops by Subdistrict and Type of Crops in Bener Meriah Regency (thousand ha), 2020 and 2021</i> .....	312
5.2.2	Produksi Perkebunan Menurut Kecamatan dan Jenis Tanaman di Kabupaten Bener Meriah (ribu ton), 2020 dan 2021 <i>Production of Estate by Subdistrict and Type of Crops in Bener Meriah Regency (thousand ton), 2020 and 2021</i> .....	316
5.2.3	Luas Tanaman Perkebunan (hektar) yang Menghasilkan, Belum Menghasilkan, Tua Rusak, & Jumlah Produksi (kuintal) Tanaman Kelapa Sawit Menurut Kecamatan di Kabupaten Bener Meriah, 2021 <i>Planted Area (hectare) of Productive, Unproductive, Damaged, &amp; Total Production (kuintal) of Palm Tree by Sub-district in Bener Meriah Regency, 2021</i> .....	320
5.2.4	Luas Tanaman Perkebunan (hektar) yang Menghasilkan, Belum Menghasilkan, Tua Rusak, & Jumlah Produksi (Ton) Tanaman Kopi Menurut Kecamatan di Kabupaten Bener Meriah, 2021 <i>Planted Area (hectare) of Productive, Unproductive, Damaged, &amp; Total Production (ton) of Coffee by Sub-district in Bener Meriah Regency, 2021</i> .....	321

5.2.5	Luas Tanaman Perkebunan (hektar) yang Menghasilkan, Belum Menghasilkan, Tua Rusak, & Jumlah Produksi (kuintal) Tanaman Tembakau Menurut Kecamatan di Kabupaten Bener Meriah, 2021 <i>Planted Area (hectare) of Productive, Unproductive, Damaged, &amp; Total Production (quintal) of Tobacco by Sub-district in Bener Meriah Regency, 2021</i> .....	322
5.2.6	Luas Tanaman Perkebunan (hektar) yang Menghasilkan, Belum Menghasilkan, Tua Rusak, & Jumlah Produksi (kuintal) Tanaman Cengkeh Menurut Kecamatan di Kabupaten Bener Meriah, 2021 <i>Planted Area (hectare) of Productive, Unproductive, Damaged, &amp; Total Production (quintal) of Clove by Sub-district in Bener Meriah Regency, 2021</i> .....	323
5.2.7	Luas Tanaman Perkebunan (hektar) yang Menghasilkan, Belum Menghasilkan, Tua Rusak, & Jumlah Produksi (kuintal) Tanaman Kapuk Menurut Kecamatan di Kabupaten Bener Meriah, 2021 <i>Planted Area (hectare) of Productive, Unproductive, Damaged, &amp; Total Production (quintal) of Kapok Tree by Sub-district in Bener Meriah Regency, 2021</i> .....	324
5.2.8	Luas Tanaman Perkebunan (hektar) yang Menghasilkan, Belum Menghasilkan, Tua Rusak, & Jumlah Produksi (kuintal) Tanaman Nilam Menurut Kecamatan di Kabupaten Bener Meriah, 2021 <i>Planted Area (hectare) of Productive, Unproductive, Damaged, &amp; Total Production (quintal) of Patchouli Plant by Sub-district in Bener Meriah Regency, 2021</i> .....	325
5.2.9	Luas Tanaman Perkebunan (hektar) yang Menghasilkan, Belum Menghasilkan, Tua Rusak, & Jumlah Produksi (kuintal) Tanaman Pinang Menurut Kecamatan di Kabupaten Bener Meriah, 2021 <i>Planted Area (hectare) of Productive, Unproductive, Damaged, &amp; Total Production (quintal) of Areca Nut by Sub-district in Bener Meriah Regency, 2021</i> .....	326
5.2.10	Luas Tanaman Perkebunan (hektar) yang Menghasilkan, Belum Menghasilkan, Tua Rusak, & Jumlah Produksi (kuintal) Tanaman Kunyit Menurut Kecamatan di Kabupaten Bener Meriah, 2021 <i>Planted Area (hectare) of Productive, Unproductive, Damaged, &amp; Total Production (quintal) of Turmeric by Sub-district in Bener Meriah Regency, 2021</i> .....	327

5.2.11	Luas Tanaman Perkebunan (hektar) yang Menghasilkan, Belum Menghasilkan, Tua Rusak, & Jumlah Produksi (ton) Tanaman Tebu Menurut Kecamatan di Kabupaten Bener Meriah, 2021 <i>Planted Area (hectare) of Productive, Unproductive, Damaged, &amp; Total Production (ton) of Sugar Cane by Sub-district in Bener Meriah Regency, 2021</i> .....	328
5.2.12	Luas Tanaman Perkebunan (hektar) yang Menghasilkan, Belum Menghasilkan, Tua Rusak, & Jumlah Produksi (kuintal) Tanaman Casia Vera Wangi Menurut Kecamatan di Kabupaten Bener Meriah, 2021 <i>Planted Area (hectare) of Productive, Unproductive, Damaged, &amp; Total Production (quintal) of Cassiavera by Sub-district in Bener Meriah Regency, 2021</i> .....	329
5.2.13	Luas Tanaman Perkebunan (hektar) yang Menghasilkan, Belum Menghasilkan, Tua Rusak, & Jumlah Produksi (kuintal) Tanaman Aren Menurut Kecamatan di Kabupaten Bener Meriah, 2021 <i>Planted Area (hectare) of Productive, Unproductive, Damaged, &amp; Total Production (quintal) of Sugar Palm by Sub-district in Bener Meriah Regency, 2021</i> .....	330
5.2.14	Luas Tanaman Perkebunan (hektar) yang Menghasilkan, Belum Menghasilkan, Tua Rusak, & Jumlah Produksi (kuintal) Tanaman Lada Menurut Kecamatan di Kabupaten Bener Meriah, 2021 <i>Planted Area (hectare) of Productive, Unproductive, Damaged, &amp; Total Production (quintal) of Pepper by Sub-district in Bener Meriah Regency, 2021</i> .....	331
5.2.15	Luas Tanaman Perkebunan (hektar) yang Menghasilkan, Belum Menghasilkan, Tua Rusak, & Jumlah Produksi (kuintal) Tanaman Jahe Menurut Kecamatan di Kabupaten Bener Meriah, 2021 <i>Planted Area (hectare) of Productive, Unproductive, Damaged, &amp; Total Production (quintal) of Ginger by Sub-district in Bener Meriah Regency, 2021</i> .....	332
5.2.16	Luas Tanaman Perkebunan (hektar) yang Menghasilkan, Belum Menghasilkan, Tua Rusak, & Jumlah Produksi (kuintal) Tanaman Pala Menurut Kecamatan di Kabupaten Bener Meriah, 2021 <i>Planted Area (hectare) of Productive, Unproductive, Damaged, &amp; Total Production (quintal) of Nutmeg by Sub-district in Bener Meriah Regency, 2021</i> .....	333

5.2.17	Luas Tanaman Perkebunan (hektar) yang Menghasilkan, Belum Menghasilkan, Tua Rusak, & Jumlah Produksi (kuintal) Tanaman Kakao Menurut Kecamatan di Kabupaten Bener Meriah, 2021 <i>Planted Area (hectare) of Productive, Unproductive, Damaged, &amp; Total Production (quintal) of Cocoa by Sub-district in Bener Meriah Regency, 2021</i> .....	334
5.2.18	Luas Tanaman Perkebunan (hektar) yang Menghasilkan, Belum Menghasilkan, Tua Rusak, & Jumlah Produksi (kuintal) Tanaman Kemiri Menurut Kecamatan di Kabupaten Bener Meriah, 2021 <i>Planted Area (hectare) of Productive, Unproductive, Damaged, &amp; Total Production (quintal) of Candlenut by Sub-district in Bener Meriah Regency, 2021</i> .....	335
<b>5.3 TANAMAN PANGAN</b>		
<b>FOOD CROPS</b>		
5.3.1	Luas Panen, Produktivitas, dan Produksi Padi Sawah Menurut Kecamatan (ha) di Kabupaten Bener Meriah, 2021 <i>Harvested Area, Productivity, dan Production of Paddy by Subdistrict ha) in Bener Meriah Regency, 2021</i> .....	336
5.3.2	Luas Tanam (hektar) & Luas Panen (hektar) Tanaman Palawija Menurut Kecamatan di Kabupaten Bener Meriah, 2021 <i>Planted Area (hectare) &amp; Harvested Area (hectare) of Coarse Grains, Pulses, Roots &amp; Tuber by Sub-district in Bener Meriah Regency, 2021</i> .....	337
5.3.3	Luas Lahan Baku Sawah Menurut Kecamatan di Kabupaten Bener Meriah, 2019 <i>Area of Raw Rice Fields by District in Bener Meriah Regency 2019</i> .....	340
<b>5.4 KEHUTANAN</b>		
<b>FORESTRY</b>		
5.4.1	Luas Kawasan Hutan dan Konservasi Perairan <sup>1</sup> Menurut Kecamatan (ha) di Kabupaten Bener Meriah, 2021 <i>Extent of Forest Area, Inland Water, Coastal, and Marine Ecosystem<sup>1</sup> by Subdistricts (ha), 2021</i> .....	341

5.4.2	Produksi Kayu Hutan Menurut Jenis Produksi (m <sup>3</sup> ) di Kabupaten Bener Meriah, 2012-2021 <i>Timber Production by Type of Product (m<sup>3</sup>) in Bener Meriah Regency, 2011-2021 .....</i>	345
<b>5.5</b>	<b>PETERNAKAN</b> <b>LIVESTOCK</b>	
5.5.1	Populasi Ternak Menurut Kecamatan dan Jenis Ternak (ekor) di Kabupaten Bener Meriah, 2020 dan 2021 <i>Livestock Population by Subdistrict and Kind of Livestock (heads) in Bener Meriah Regency, 2020 and 2021 .....</i>	346
5.5.2	Populasi Unggas Menurut Kecamatan dan Jenis Unggas (ekor) di Kabupaten Bener Meriah, 2020 dan 2021 <i>Poultry Population by Subdistrict and Kind of Poultry (heads) in Bener Meriah Regency, 2020 and 2021 .....</i>	349
5.5.3	Produksi Daging Ternak Menurut Kecamatan dan Jenis Ternak (kg) di Kabupaten Bener Meriah, 2020 dan 2021 <i>Meat Production by Subdistrict and Kind of Livestock (kg) in Bener Meriah Rgency, 2020 and 2021 .....</i>	351
5.5.4	Produksi Daging Unggas Menurut Kecamatan dan Jenis Unggas (kg) di Kabupaten Bener Meriah, 2020 dan 2021 <i>Poultry Meat Production by Subdistrict and Kind of Poultry (kg) in Bener Meriah Regency, 2020 and 2021 .....</i>	354
5.5.5	Jumlah Ternak yang Dipotong (ekor) pada Rumah Potong Hewan Menurut Kecamatan di Kabypaten Bener Meriah, 2020 dan 2021 <i>Number of Livestock (heads) Slaughtered ob Slaughter House by Sub-district in Bener Meriah Regency, 2020 and 2021 .....</i>	356
<b>5.6</b>	<b>PERIKANAN</b> <b>FISHERY</b>	
5.6.1	Produksi dan Nilai Produksi Perikanan Tangkap Menurut Kecamatan dan Jenis Penangkapan di Kabupaten Bener Meriah, 2021 <i>Production and Production Value of Fish Capture by Subdistricts and Type of Captures, 2021 .....</i>	359



5.6.2	Produksi dan Nilai Produksi Perikanan Budidaya Menurut Kecamatan dan Jenis Budidaya di Kabupaten Bener Meriah, 2021 <i>Production and Production Value of Aquaculture by Subdistricts and Type of Culture in Bener Meriah Regency, 2021 .....</i>	361
<b>6.</b>	<b>INDUSTRI, PERTAMBANGAN, DAN ENERGI/ INDUSTRY, MINING, AND ENERGY</b>	
6.1	Daya Terpasang, Produksi, dan Distribusi Listrik PT. PLN (Persero) pada Cabang/Ranting PLN Menurut Kecamatan di Kabupaten Bener Meriah, 2021 <i>Installed Electricity Power, Production, and Distribution of PT. PLN (Persero) at PLN Branch by Subdistrict in Bener Meriah Regency, 2021..</i>	381
6.2	Jumlah Pelanggan Listrik Menurut Kecamatan di Kabupaten Bener Meriah, 2013–2021 <i>Number of Electricity Customers by Subdistrict in Bener Meriah Regency, 2013–2021 .....</i>	382
6.3	Jumlah Pelanggan dan Air yang Disalurkan Menurut Kecamatan di Kabupaten Bener Meriah, 2021 <i>Number of Customers and Distributed Water by Subdistrict in Bener Meriah Regency, 2021 .....</i>	383
6.4	Daya Terpasang, Produksi, dan Distribusi Listrik PT. PLN (Persero) pada Cabang/Ranting PLN di Kabupaten Bener Meriah, 2017-2021 <i>Installed Electricity Power, Production, and Distribution of PT. PLN (Persero) at PLN Branch by in Bener Meriah Regency, 2013-2021 .....</i>	384
6.5	Jumlah Pelanggan, Jumlah Air yang Disalurkan, dan Nilai Air yang Disalurkan oleh Perusahaan Daerah Air Minum Tirta Bengi Menurut Jenis Pelanggan, Kabupaten Bener Meriah, 2021 <i>Number of Customer, Distributed Water, dan Value Recorded at Regional Water Supply Company Tirta Bengi by Type of Customer, Bener Meriah Regency, 2021 .....</i>	385
6.6	Jenis Potensi Bahan Galian Pertambangan dan Energi Menurut Kecamatan di Kabupaten Bener Meriah, 2021	

	Halaman Page
	<i>Type of Potential Mining Commodities by Sub-district in Bener Meriah Regency, 2021</i> ..... 386
6.7	Potensi Areal Pertambangan Bahan Galian C Menurut Kecamatan di Kabupaten Bener Meriah, 2021 <i>Potential Area of Type C Minerals Mining by Sub-district in Bener Meriah Regency, 2021</i> ..... 387
6.8	Jumlah Izin Usaha Galian Golongan C Menurut Kecamatan di Kabupaten Bener Meriah, 2021 <i>Number of Business License Issued for Type C Minerals Mining by Sub-district in Bener Meriah Regency, 2021</i> ..... 388
6.9	Jumlah Lokasi Galian C pada Sektor Pertambangan Bahan Galian C Menurut Kecamatan di Kabupaten Bener Meriah, 2021 <i>Number of Quarriying Sites in Type C Minerals Mining Sector by Sub-district in Bener Meriah Regency, 2021</i> ..... 389
6.10	Jumlah Perusahaan dan Tenaga Kerja Industri Kecil/Besar/ Sedang Menurut Klasifikasi Industri di Kabupaten Bener Meriah, 2021 <i>Number of Establishments and Emmployees by Industrial Classification in Bener Meriah Regency, 2021</i> ..... 390
6.11	Jumlah Perusahaan, Tenaga Kerja, dan Nilai Produksi Industri Kecil/ Sedang/Besar Menurut Kecamatan di Kabupaten Bener Meriah, 2021 <i>Number of Small/Medium/Large Scale Industry by Establishments, Employees, and Production Values by Sub-district in Bener Meriah Regency, 2021</i> ..... 391
6.12	Jumlah Perusahaan dan Tenaga Kerja Industri Kecil/Besar/ Sedang Menurut Klasifikasi Industri di Kabupaten Bener Meriah, 2020 <i>Number of Establishments and Emmployees by Industrial Classification in Bener Meriah Regency, 2020</i> ..... 392
6.13	Jumlah Perusahaan, Tenaga Kerja, dan Nilai Produksi Industri Kopi Menurut Kecamatan di Kabupaten Bener Meriah, 2020 <i>Number of Coffee-based Industries by Establishments, Employees, and Production Values Industry by Sub-district in Bener Meriah Regency, 2020</i> ..... 393

6.14	Jumlah Perusahaan Industri Kopi Menurut Bentuk Badan Hukum dan Kecamatan di Kabupaten Bener Meriah, 2021 <i>Number of Coffee-based Industries by Type of Business Entity and Sub-district in Bener Meriah Regency, 2021</i> .....	394
6.15	Indeks Kemahalan Konstruksi Kabupaten/Kota di Provinsi Aceh, 2020 <i>Contraction Meterials Price Index of Regency/City in Aceh Province, 2020</i> .....	395
6.16	Jumlah Data Sengketa dan Konflik yang Terdaftar dan Jumlah Sertifikat Aset Pemerintah Daerah yang diterbitkan di Kabupaten Bener Meria, 2020 dan 2021 <i>Number of Dispute and Conflict Data Registered and Number of Regional Government Asset Certificates issuedin Bener Meriah Regency, 2020 and 2021</i> .....	396
<b>7.</b>	<b>PARIWISATA/TOURISM</b>	
7.1	Jumlah Rumah Makan/Restoran Menurut Kecamatan di Kabupaten Bener Meriah, 2018–2021 <i>Number of Restaurants by Subdistrict in Bener Meriah Regency, 2018–2021</i> .....	404
7.2	Jumlah Hotel dan Akomodasi Lainnya Menurut Klasifikasi di Kabupaten Bener Meriah, 2012-2021 <i>Number of Hotel &amp; Other Accomodations by Classification in Bener Meriah Regency, 2012-2021</i> .....	405
7.3	Daftar Objek Wisata dan Lokasi Objek Wisata Menurut Kecamatan di Kabupaten Bener Meriah, 2021 <i>List of Tourist Attraction by Sub-district and Location in Bener Meriah Regency, 2021</i> .....	406
<b>8.</b>	<b>TRANSPORTASI DAN KOMUNIKASI/ TRANSPORTATION AND COMMUNICATION</b>	
<b>8.1</b>	<b>TRANSPORTASI TRANSPORTATION</b>	
8.1.1	Panjang Jalan <sup>1</sup> Menurut Tingkat Kewenangan Pemerintahan di Kabupaten Bener Meriah (km), 2019–2021 <i>Length of Roads<sup>1</sup> by Level of Government Authority in Bener Meriah Regency (km), 2019–2021</i> .....	418

8.1.2	Panjang Jalan Menurut Jenis Permukaan Jalan di Kabupaten Bener Meriah (km), 2019–2021 <i>Length of Roads by Type of Road Surface in Bener Meriah Regency (km), 2019–2021</i> .....	419
8.1.3	Panjang Jalan Menurut Kondisi Jalan di Kabupaten Bener Meriah (km), 2019–2021 <i>Length of Roads by Condition of Roads in Bener Meriah Regency (km), 2019–2021</i> .....	420
8.1.4	Panjang Jalan Kabupaten Menurut Kelas Jalan di Kabupaten Bener Meriah (km), 2019 – 2021 <i>Regency Lenght Of Roads by Road Class in Bener Meriah Regency (km), 2019-2021</i> .....	421
8.1.5	Jumlah Kendaraan Bermotor yang Membayar Pajak Menurut Jenis Kendaraan di Kabupaten Bener Meriah, 2013-2021 <i>Number of Motor Vehicles by Type of Vehicle in Bener Meriah Regency, 2013-2021</i> .....	422
8.1.6	Banyaknya Penerbangan dan Penumpang Pada Angkutan Udara Domestik di Bandara Rembele Kabupaten Bener Meriah Per Bulan, 2021 <i>Number of Flight and Passangers on Rembele Domestic Airport in Bener Meriah Regency per Month, 2021</i> .....	423
8.1.7	Banyaknya Lalu Lintas Barang (kg) Per Bulan pada Bandara Rembele Kabupaten Bener Meriah, 2021 <i>Number of Baggage, Luggage, and Postage (kg) Per Month on Rembele Domestic Airport in Bener Meriah Regency, 2021</i> .....	424
<b>8.2</b>	<b>KOMUNIKASI</b>	
	<b>COMMUNICATION</b>	
8.2.1	Jumlah Kantor Pos Pembantu Menurut Kecamatan di Kabupaten Bener Meriah, 2018–2021 <i>Number of Post Offices Subsidiaries by Subdistrict in Bener Meriah Regency, 2018–2021</i> .....	425
8.2.2	Jumlah Kantor Pos Menurut Kecamatan di Kabupaten Bener Meriah, 2018-2021 <i>Number of Post Office by Subdistrict in Bener Meriah Regency, 2018-2021</i>	426

8.2.3	Informasi Kantor Pos yang Terdapat di Kabupaten Bener Meriah, 2021 <i>Postal Offices in Bener Meriah Regency, 2021</i> .....	427
8.2.4	Persentase Penduduk Berumur 5 Tahun Ke Atas Menurut Karakteristik dan Penggunaan Teknologi informasi Selama 3 bulan terakhir di Kabupaten Bener Meriah, 2021 <i>Percentage of Population Over 5 Years-old by Characteristics and Use of Information Technology During Last 3 Months in Bener Meriah Regency, 2021</i> .....	428
<b>9.</b>	<b>PERBANKAN, KOPERASI, DAN HARGA-HARGA/ BANKING, COOPERATIVE, AND PRICES</b>	
9.1	Jumlah Koperasi Aktif Menurut Kecamatan di Kabupaten/Bener Meriah, 2018–2021 <i>Number of Active Cooperative by Subdistrict in Bener Meriah Regency, 2018–2021</i> .....	435
9.2	Jumlah Koperasi Menurut Jenis Koperasi dan Kecamatan di Kabupaten Bener Meriah, 2021 <i>Number of Cooperative by Kind of Cooperative and Subdistrict in Bener Meriah Regency, 2021</i> .....	436
9.3	Indeks Harga Konsumen per Bulan Menurut Kelompok Pengeluaran (2019=100) di Kabupaten Bener Meriah, 2021 <i>Consumer Price Index per Month by Expenditure Group (2019=100) in Bener Meriah Regency, 2021</i> .....	437
9.4	Laju Inflasi Bulanan Menurut Kelompok Pengeluaran (2019=100) di Kabupaten Bener Meriah, 2021 <i>Monthly Inflation Rate by Expenditure Group (2019=100) in Bener Meriah Regency, 2021</i> .....	441
9.5	Jumlah Koperasi dan Anggota Koperasi Menurut Jenis Koperasi di Kabupaten Bener Meriah, 2021 <i>Number of Koperasi and Total Member by Type of Cooperation in Bener Meriah Regency, 2021</i> .....	445

9.6	Jumlah Koperasi dan Anggota Koperasi Unit Desa (KUD) dan Non Koperasi Unit Desa (Non KUD) Menurut Kecamatan di Kabupaten Bener Meriah, 2021 <i>Number of Koperasi Unit Desa (Village Based Cooperation and Non Village Based Cooperation) and Total Member by Sub-district in Bener Meriah Regency, 2021</i> .....	446
9.7	Bank yang Terdapat di Kabupaten Bener Meriah, 2021 <i>List of Banks in Bener Meriah Regency, 2021</i> .....	447
9.8	Banyaknya Nasabah & Nilai Tabungan (juta rupiah) seta Debitur & Nilai Kredit (juta rupiah) Per Bulan pada Bank Aceh Syariah Cabang Bener Meriah Tahun 2021 <i>umber of Customer &amp; Value of Savings (million rupiahs) as well as Debitor &amp; Credit Value (million rupiahs) Per Month in Bank of Aceh in Bener Meriah Regency Branch, 2021</i> .....	448
9.9	Rata-rata Harga Eceran Sembilan Bahan Pokok (Sembako) di Ibukota Kabupaten Bener Meriah, 2021 <i>Average Retail Price of Nine Staple Food &amp; Primary Household Fuel in Bener Meriah Regency, 2021</i> .....	449
9.10	Laju Indeks Implisit Kabupaten Bener Meriah, 2013-2021 <i>Implicit Index Rate Meriah Regency, 2013-2021</i> .....	453
<b>10.</b>	<b>PENGELUARAN PENDUDUK/POPULATION EXPENDITURE</b>	
10.1	Rata-rata Pengeluaran per Kapita Sebulan Menurut Kelompok Komoditas (rupiah) di Kabupaten Bener Meriah, 2020 dan 2021 <i>Monthly Average Expenditure per Capita by Commodity Group (rupiahs) in Bener Meriah Regency, 2020 and 2021</i> .....	460
10.2	Persentase Pengeluaran per Kapita Sebulan Menurut Kelompok Komoditas di Kabupaten Bener Meriah, 2020 dan 2021 <i>Percentage of Monthly Expenditure per Capita by Commodity Group in Bener Meriah Regency, 2020 and 2021</i> .....	461
10.3	Persentase Penduduk Menurut Golongan Pengeluaran Perkapita Sebulan di Kabupaten Bener Meriah, 2021 <i>Percentage of Population by Class of Monthly Expenditure Per Capita in Bener Meriah Regency, 2021</i> .....	462

**11. PERDAGANGAN/TRADE**

	<i>Number of Trading Licenses Issued by Sub-district in Bener Meriah Regency, 2021</i> .....	470
11.1	Jumlah Sarana Perdagangan Menurut Jenisnya di Kabupaten Bener Meriah, 2018–2021 <i>Number of Trading Facilities by Type of Facility in Bener Meriah Regency, 2018–2021</i> .....	471
11.2	Jumlah Pedagang yang Tercatat di Dinas Perindustrian dan Perdagangan Menurut Skala Usaha dan Kecamatan di Kabupaten Bener Meriah, 2021 <i>Number of Registered Merchants by Business Scale and Sub-district in Bener Meriah Regency, 2021</i> .....	472
11.3	Banyaknya Penerbitan Surat Izin Perdagangan (SIUP) yang Diterbitkan Kantor Pelayanan Satu Pintu (KPTSP) Menurut Kecamatan di Kabupaten Bener Meriah, 2021 <i>Number of Trading Licenses Issued by Sub-district in Bener Meriah Regency, 2021</i> .....	473
11.4	Realisasi Penyelesaian Wajib Daftar Perusahaan (WDP)/ Salinan/Petikan dan Penerimaan Biaya Administrasi yang Terdaftar pada Kantor Pelayanan Terpadu Satu Pintu (KPTSP) Menurut Bentuk Perusahaan di Kabupaten Bener Meriah, 2021 <i>Number of Registered Compulsory Business Registration by Type of Establishment in Bener Meriah Regency, 2021</i> .....	474
<b>12. SISTEM NERACA REGIONAL/SYSTEM OF REGIONAL ACCOUNTS</b>		
12.1.	Produk Domestik Regional Bruto Atas Dasar Harga Berlaku Menurut Lapangan Usaha di Kabupaten Bener Meriah (miliar rupiah), 2013–2021 <i>Gross Regional Domestic Product at Current Market Prices by Industry in Bener Meriah Regency (billion rupiahs), 2013–2021</i> .....	487
12.2	Produk Domestik Regional Bruto Atas Dasar Harga Konstan 2010 Menurut Lapangan Usaha di Kabupaten Bener Meriah (miliar rupiah), 2013–2021 <i>Gross Regional Domestic Product at 2010 Constant Market Prices by Industry in Bener Meriah Regency (billion rupiahs), 2013–2021</i> .....	489

12.3	<p>Distribusi Persentase Produk Domestik Regional Bruto Atas Dasar Harga Berlaku Menurut Lapangan Usaha di Kabupaten Bener Meriah, 2013–2021 <i>Percentage Distribution of Gross Regional Domestic Product at Current Market Prices by Industry in Bener Meriah Regency, 2013–2021</i> .....</p>	491
12.4	<p>Laju Pertumbuhan Produk Domestik Regional Bruto Atas Dasar Harga Konstan 2010 Menurut Lapangan Usaha di Kabupaten Bener Meriah (persen), 2013–2021 <i>Growth Rate of Gross Regional Domestic Product at 2010 Constant Market Prices by Industry in Bener Meriah Regency (percent), 2013–2021</i> .....</p>	493
12.5	<p>Produk Domestik Regional Bruto Atas Dasar Harga Berlaku Menurut Jenis Pengeluaran di Kabupaten Bener Meriah (miliar rupiah), 2017–2021 <i>Gross Regional Domestic Product at Current Market Prices by Type of Expenditure in Bener Meriah Regency (billion rupiahs), 2017–2021</i> .....</p>	495
12.6	<p>Produk Domestik Regional Bruto Atas Dasar Harga Konstan 2010 Menurut Jenis Pengeluaran di Kabupaten Bener Meriah (miliar rupiah), 2017–2021 <i>Gross Regional Domestic Product at 2010 Constant Market Prices by Type of Expenditure in Bener Meriah Regency (billion rupiahs), 2017–2021</i> .....</p>	496
12.7	<p>Distribusi Produk Domestik Regional Bruto Atas Dasar Harga Berlaku Menurut Jenis Pengeluaran di Kabupaten Bener Meriah (persen), 2013–2021 <i>Distribution of Gross Regional Domestic Product at Current Market Prices by Type of Expenditure in Bener Meriah Regency (percent), 2013–2021</i> .....</p>	497
12.8	<p>Laju Pertumbuhan Produk Domestik Regional Bruto Atas Dasar Harga Konstan 2010 Menurut Jenis Pengeluaran di Kabupaten Bener Meriah (persen), 2013–2021 <i>Growth Rate Gross Regional Domestic Product at 2010 Constant Market Prices by Type of Expenditure in Bener Meriah Regency (percent), 2013–2021</i>.....</p>	498



12.9	Laju Indeks Harga Implisit Produk Domestik Regional Bruto Menurut Jenis Pengeluaran di Kabupaten Bener Meriah (persen), 2017–2021 <i>Implicit Index of Gross Regional Domestic Product by Type of Expenditure in Bener Meriah Regency (percent), 2013–2021</i> .....	499
<b>13.</b>	<b>PERBANDINGAN ANTAR KABUPATEN/ KOTA/ REGENCY/MUNICIPAL COMPARISON</b>	
13.1	Jumlah Penduduk Menurut Kabupaten/ Kota di Provinsi Aceh (ribu), 2017–2021 <i>Population by Regency/Municipality in Aceh Province (thousand), 2017–2021</i> .....	508
13.2	Laju Pertumbuhan Produk Domestik Regional Bruto Atas Dasar Harga Konstan 2010 Menurut Kabupaten/Kota di Provinsi Aceh (persen), 2017–2021 <i>Rate of Growth of Gross Regional Domestic Products at Constant 2010 Prices by Regency/Municipality in Aceh Province (percent), 2017–2021</i> .....	509
13.3	Jumlah Penduduk Miskin Menurut Kabupaten/ Kota di Provinsi Aceh (ribu), 2017–2021 <i>Number of Poor Population by Regency/Municipality in Aceh Province (thousand), 2017–2021</i> .....	510
13.4	Indeks Pembangunan Manusia Menurut Kabupaten/Kota di Provinsi Aceh, 2017–2021 <i>Human Development Index by Regency/Municipality in Aceh Province, 2017–2021</i> .....	511
13.5	Angka Kemiskinan Menurut Kabupaten/Kota di Provinsi Aceh, 2021 <i>Poverty Rate by Regency/City in Aceh Province, 2021</i> .....	512
13.6	Indeks Pembangunan Manusia (IPM) Menurut Kabupaten/Kota di Provinsi Aceh, 2021 <i>Human Development Index (HDI) by Regency/City in Aceh Province, 2021</i>	513



## DAFTAR GAMBAR/LIST OF FIGURES

		Halaman Page
1.1	Luas Daerah menurut Kecamatan (%), 2021 <i>Area of Subdistrict (%), 2021 .....</i>	6
1.2	Suhu dan Kelembapan Udara Menurut Bulan di Kabupaten Bener Meriah, 2021 <i>Temperature and Humidity by Month in Bener Meriah Regency, 2021 ..</i>	7
2.1	Jumlah Desa Menurut Kecamatan di Kabupaten Bener Meriah, 2021 <i>Number of Village by Subdistrict in Bener Meriah Regency, 2021 .....</i>	30
2.2	Jumlah Pegawai Negeri Sipil Menurut Tingkat Pendidikan di Kabupaten Bener Meriah, 2021 <i>Number of Civil Servants by Educational Level in Bener Meriah Regency, 2021 .....</i>	31
3.1	Jumlah Penduduk Menurut Kelompok Umur dan Jenis Kelamin di Kabupaten Bener Meriah, 2021 <i>Population by Age Group and Sex in Bener Meriah Regency, 2021.....</i>	78
3.2	Pencari Kerja Terdaftar Menurut Kecamatan dan Jenis Kelamin di Kabupaten Bener Meriah, 2021 .....	79
4.1	Angka Partisipasi Murni Penduduk Usia 7-18 Tahun Menurut Jenjang Pendidikan dan Jenis Kelamin di Kabupaten Bener Meriah, 2021 <i>Net Enrollment Rate Population Aged 5-18 Years by Educational Level and Sex in Bener Meriah Regency, 2021 .....</i>	119
4.2	Jumlah Kasus 10 Penyakit Terbanyak Berdasarkan Rawat Jalan Puskesmas di Kabupaten Bener Meriah, 2021 <i>10 Most Common Regionally Notifiable Disease in by outpatient the Public Health Center in Bener Meriah Regency, 2021 .....</i>	120
5.1	Produksi Buah-Buahan dan Sayuran Tahunan Menurut Jenis Tanaman di Kabupaten Bener Meriah (kuintal), 2021 <i>Production of Annual Fruits and Vegetables by Kind of Plant in Bener Meriah Regency (quintal), 2021 .....</i>	272

5.2	Produksi Tanaman Biofarmaka Menurut Kecamatan dan Jenis Tanaman di Kabupaten Bener Meriah (kg), 2021 <i>Production of Medicinal Plants by Subdistrict and Kind of Plant in Bener Meriah Regency (kg), 2021</i> .....	273
6.1	Jumlah Pelanggan Listrik Menurut Kecamatan di Kabupaten Bener Meriah, 2021 <i>Number of Electricity Customers by Subdistrict in Bener Meriah Regency, 2021</i> .....	379
6.2	Daya Terpasang, Produksi, dan Distribusi Listrik PT. PLN (Persero) pada Cabang/Ranting PLN di Kabupaten Bener Meriah, 2021 <i>Installed Electricity Power, Production, and Distribution of PT. PLN (Persero) at PLN Branch by Subdistrict in Bener Meriah Regency, 2021</i> .....	380
7.1	Jumlah Rumah Makan/Restoran Menurut Kecamatan di Kabupaten Bener Meriah, 2021 <i>Number of Restaurants by Subdistrict in Bener Meriah Regency, 2021</i> ..	402
7.2	Jumlah Hotel dan Akomodasi Lainnya Menurut Klasifikasi di Kabupaten Bener Meriah, 2012-2021 <i>Number of Hotel &amp; Other Accomodations by Classification in Bener Meriah Regency, 2012-2021</i> .....	403
8.1	Jumlah Kendaraan Bermotor Menurut Jenis Kendaraan di Kabupaten Bener Meriah, 2021 <i>Number of Motor Vehicles by Type of Vehicle in Bener Meriah Regency, 2021</i> .....	416
8.2	Banyaknya Lalu Lintas Barang (kg) Per Bulan pada Bandara Rembele Kabupaten Bener Meriah, 2021 <i>Number of Baggage, Luggage, and Postage (kg) Per Month on Rembele Domestic Airport in Bener Meriah Regency, 2021</i> .....	417
9.1	Laju Indeks Implisit Kabupaten Bener Meriah, 2012-2021 <i>Implicit Index Rate Meriah Regency, 2012-2021</i> .....	434
10.1	Persentase Penduduk Menurut Kuintil Pengeluaran Perkapita Sebulan di Kabupaten Bener Meriah, 2021 <i>Percentage of Population by Quintile Per Capita Spending Group a Month in Bener Meriah Regency, 2021</i> .....	459

11.1	Jumlah Sarana Perdagangan yang Terdaftar di Dinas Perindustrian dan Perdagangan Menurut Jenis di Kabupaten Bener Meriah, 2021 <i>Number of Trading Facilities by Type of Facility in Bener Meriah Regency, 2021</i> .....	469
11.2	Banyaknya Penerbitan Surat Izin Perdagangan (SIUP) yang Diterbitkan Kantor Pelayanan Satu Pintu (KPTSP) Menurut Kecamatan di Kabupaten Bener Meriah, 2021 <i>Number of Trading Licenses Issued by Sub-district in Bener Meriah Regency, 2021</i> .....	470
12.1	Produk Domestik Regional Bruto Atas Dasar Harga Berlaku Menurut Lapangan Usaha (miliar rupiah) di Kabupaten Bener Meriah, 2021 <i>Gross Regional Domestic Product at Current Market Prices by Industry (billion rupiahs) in Bener Meriah Regency, 2021</i> .....	485
12.2	Laju Pertumbuhan Produk Domestik Regional Bruto Atas Dasar Harga Konstan 2010 Menurut Lapangan Usaha (persen) di Kabupaten Bener Meriah 2021 <i>Growth Rate of Gross Regional Domestic Product at 2010 Constant Market Prices by Industry (percent) in Bener Meriah Regency, 2021</i> .....	486
13.1	Angka Kemiskinan Menurut Kabupaten/Kota di Provinsi Aceh, 2021 <i>Poverty Rate by Regency/City in Aceh Province, 2021</i> .....	506
13.2	Indeks Pembangunan Manusia (IPM) Menurut Kabupaten/Kota di Provinsi Aceh, 2021 <i>Human Development Index (HDI) by Regency/City in Aceh Province, 2021</i> .....	507

<https://benermeriahkab.bps.go.id>

## PENJELASAN UMUM/EXPLANATORY NOTES

Tanda-tanda, satuan-satuan, dan lain-lainnya yang digunakan dalam publikasi ini adalah sebagai berikut:

*Symbols, measurement units, and acronyms which are used in this publication, are as follows:*

### 1. TANDA-TANDA/SYMBOLS

Data tidak tersedia/Data not available .....	: ...
Tidak ada atau nol /Null or zero .....	: -
Data dapat diabaikan/Data negligible .....	: 0
Tanda decimal/Decimal point .....	: ,
Data tidak dapat ditampilkan/Not applicable .....	: NA
Angka estimasi/Estimated figures .....	: e
Angka diperbaiki/Revised figures .....	: r
Angka sementara/Preliminary figures .....	: x
Angka sangat sementara/Very preliminary figures .....	: xx
Angka sangat sangat sementara/Very very preliminary figures .....	: xxx

### 2. SATUAN/UNITS

barel/barrel .....	: 158,99 liter/litres = 1/6,2898 m <sup>3</sup>
hektar (ha)/hectare (ha) .....	: 10 000 m <sup>2</sup>
kilometer (km)/kilometres (km) .....	: 1 000 meter/meters (m)
knot/knot .....	: 1,8523 km/jam (km/hour)
kuintal/quintal .....	: 100 kg
KWh .....	: 1 000 Watt hour
MWh .....	: 1 000 KWh
liter (untuk beras)/litre (for rice) .....	: 0,80 kg
MMSCF .....	: 1/35,3 m <sup>3</sup>
metrik ton (m.ton)/metric ton (m. ton) .....	: 0,98421 long ton = 1 000 kg
ons/ounce .....	: 28,31 gram/grams
ton .....	: 1 000 kg

Satuan lain: buah, dus, butir, helai/lembar, kaleng, batang, pulsa, ton kilometer (ton-km), jam, menit, persen (%).

*Other units: unit, pack, pieces, sheet, tin, pulse, ton-kilometres(ton-km), hour, minute, percent (%).*

Perbedaan angka di belakang koma disebabkan oleh pembulatan angka.

*The difference in decimal numbers is caused by rounding.*





## DAFTAR SINGKATAN/ LIST OF ABBREVIATIONS

SI	: Stasiun Iklim
SIMPK	: Stasiun Meteorologi Pertanian Khusus
t.t	: Tempat tidur
BCG	: Bacillus Calmette Guerin
DPT	: Difteri, Pertusis, Tetanus
TT	: Tetanus Toxoid
IOT	: Industri Obat Tradisional/ <i>Traditional Medicine Industry</i>
IKOT	: Industri Kecil Obat Tradisional/ <i>Traditional Medicine Small</i>
Alkes	: Alat kesehatan/ <i>Health Kits</i>
PKRT	: Perbekalan Kesehatan Rumah tangga/ <i>Household Health Logistics</i>
Kompl	: Komplemen/ <i>Complement</i>
IRTP	: Industri Pangan Produksi Rumah Tangga/ <i>Foods Home Industry</i>
PBF	: Pedagang Besar Farmasi/ <i>Pharmacy Whole-seller</i>
GFK	: Gudang Farmasi Kab/Kota/Regency/ <i>Municipality Pharmacy Warehouse</i>
RB	: Rumah Bersalin/ <i>Delivery House</i>
Pustu	: Puskesmas pembantu/ <i>Auxiliary Public Health Center</i>
BP	: Balai Pengobatan/ <i>Polyclinic</i>
TPS	: Tempat Pembuangan Sementara / <i>landfill</i>
Jamkesmas	: Jaminan kesehatan masyarakat miskin/ <i>Poor public health insurance</i>
PJKMU	: Program Jaminan Kesehatan Masyarakat Umum
SIUP	: Surat Ijin Usaha Perdagangan/ <i>Trading Permission Letter</i>
TDP	: Tanda Daftar Perusahaan/ <i>Company Registration Identity</i>
API	: Angka Pengenal Importir/ <i>Importer's Identity Number</i>



## Statistik Kunci, 2019–2021 Key Statistics, 2019–2021

Rincian/Description	Satuan/Unit	2019	2020	2021
(1)	(2)	(3)	(4)	(5)
<b>SOSIAL/SOCIAL</b>				
Penduduk <sup>1</sup> /Population <sup>1</sup>	ribu/thousand	148,18	161,34	164,52
Laju Pertumbuhan Penduduk <sup>1</sup> /Population Growth <sup>1</sup>	%	2,13	2,72	1,97
Angka Harapan Hidup <sup>1-e</sup> /Life Expectancy Rate <sup>1</sup>	tahun/years	69,19	69,22	69,26
Angka Melek Huruf Usia 15+/Literacy Rate Aged 15+	%	99,69	99,10	99,94
Tingkat Partisipasi Angkatan Kerja -TPAK <sup>2,3</sup> Labour Force Participation Rate-LFPR <sup>2,3</sup>	%	77,16	82,52	77,53
Tingkat Pengangguran Terbuka-TPT <sup>2,3</sup> Unemployment Rate-UR <sup>2,3</sup>	%	1,02	1,35	1,4
Penduduk Miskin <sup>4</sup> /Poor People <sup>4</sup>	ribu/thousand	28,45	28,38	28,38
Persentase Penduduk Miskin <sup>4</sup> Percentage of Poor People <sup>4</sup>	%	19,30	18,89	18,89
Indeks Pembangunan Manusia-IPM <sup>5</sup> Human Development Index <sup>5</sup>	–	72,97	72,98	72,98
<b>EKONOMI/ECONOMIC</b>				
Produk Domestik Regional Bruto (PDRB) Harga Berlaku <sup>6</sup> Gross Domestic Regional Bruto (GDP) at Current Price <sup>6</sup>	miliar rupiah billion rupiahs	4423,1	4522,3	4 958,94
Laju Pertumbuhan PDRB/PDRB Growth <sup>7</sup>	%	4,32	0,26	3,15

Catatan/Notes: <sup>1</sup> Data 2019 hasil proyeksi penduduk Indonesia 2010-2035 (pertengahan tahun/Juni) . Data 2020 hasil Hasil Sensus Penduduk (SP) 2020 (September). Data 2021 hasil Proyeksi SP2020 interm 2021–2023 *The 2019 data was the result of Indonesia population projection 2010–2035 (mid year/June) . The 2020 data was the result of 2020 Population Census (September). The 2021 data was the result of SP2020 interm projection 2021–2023*

<sup>2</sup> Kondisi Agustus/Condition at August

<sup>3</sup> Menggunakan penimbang hasil proyeksi penduduk Survei Penduduk Antar Sensus (SUPAS) 2015/Weighted by the population projection results of the Intercensal Population Survey (SUPAS) 2015

<sup>4</sup> Kondisi Maret/Condition at March

<sup>5</sup> Sejak tahun 2010, IPM dihitung dengan metode baru. Komponen IPM metode baru adalah angka harapan hidup saat lahir, harapan lama sekolah, rata-rata lama sekolah, dan pengeluaran per kapita/Since 2010, HDI was calculated using new method. New HDI component are life expectancy at birth, expected years of schooling, means years of schooling, and expenditure per capita

<sup>6</sup> Mulai tahun 2010 mengadopsi System of National Account 2008 (SNA 2008)/Since 2010 is in line with System of National Account 2008 (SNA 2008)



01

GEOGRAFI DAN IKLIM  
GEOGRAPHY AND CLIMATE

# LUAS KABUPATEN BENER MERIAH

1.941,61 KM<sup>2</sup>



Rata-Rata Suhu  
selama 2021

19-22,5° C

Sumber: Pos Pengamatan Gunung Api



TERLUAS

41,96 % / 814,63 km<sup>2</sup>

Rata-Rata Kelembapan  
Udara selama 2021

90,5-91,5 %

Sumber: Pos Pengamatan Gunung Api

Sumber: BPS dan Dinas Bina Marga dan Cipta Karya





**PENJELASAN TEKNIS**

1. Secara astronomis, Kabupaten Bener Meriah terletak antara  $4^{\circ}33'50''$  -  $4^{\circ}54'50''$  Lintang Utara dan  $96^{\circ}40'75''$  -  $97^{\circ}17'50''$  Bujur Timur.
2. Berdasarkan posisi geografisnya, Kabupaten Bener Meriah memiliki batas-batas: Utara – Kabupaten Bireuen; Selatan – Kabupaten Aceh Tengah; Barat – Kabupaten Aceh Tengah; Timur – Kabupaten Aceh Timur.
3. Kabupaten Bener Meriah terdiri dari 10 Kecamatan yang terletak di dataran tinggi dan tidak memiliki daerah kepulauan, kecamatan tersebut adalah:
  - Kecamatan Pintu Rime Gayo
  - Kecamatan Timang Gajah
  - Kecamatan Gajah Putih
  - Kecamatan Wih Pesam
  - Kecamatan Bukit
  - Kecamatan Bener Kelipah
  - Kecamatan Bandar
  - Kecamatan Permata
  - Kecamatan Mesidah
  - Kecamatan Syiah Utama

**TECHNICAL NOTES**

1. *Astronomically, Bener Meriah Regency lies between  $4^{\circ}33'50''$  and  $4^{\circ}54'50''$  North Latitude as well as  $96^{\circ}40'75''$  and  $97^{\circ}17'50''$  East Longitude.*
2. *In terms of geographic position, Bener Meriah Regency has boundaries as follows: North – Bireuen Regency; South – Aceh Tengah Regency; West – Aceh Tengah Regency; East – Aceh Timur Regency.*
3. *Bener Meriah Regency has 10 sub-districts located on mountainous area with no archipelago. Below are list of sub-district :*
  - Pintu Rime Gayo Sub-district*
  - Timang Gajah Sub-district*
  - Gajah Putih Sub-district*
  - Wih Pesam Sub-district*
  - Bukit Sub-district*
  - Bener Kelipah Sub-district*
  - Bandar Sub-district*
  - Permata Sub-district*
  - Mesidah Sub-district*
  - Syiah Utama Sub-district*

**ULASAN****DESCRIPTION****Geografi**

Kabupaten Bener Meriah merupakan salah satu kabupaten yang terdapat di Provinsi Aceh, dengan letak antara 4°33'50" - 4°54'50" Lintang Utara (LU) dan 96°40'75" - 97°17'50" Bujur Timur (BT).

Wilayah administrasi Kabupaten Bener Meriah mencakup dataran rendah dan pegunungan seluas 1.941,61 km<sup>2</sup>. Kecamatan Syiah Utama merupakan kecamatan terluas yang ada di Kabupaten Bener Meriah, dengan persentase luas daerah administrasi 41,96% dari total luas kabupaten.

Sedangkan kecamatan dengan luas wilayah terkecil adalah Kecamatan Bener Kelipah yang menempati 1,38% dari total keseluruhan wilayah Kabupaten Bener Meriah.

Kecamatan terjauh dari ibukota kabupaten adalah Kecamatan Syiah Utama. Jarak ibukota Syiah Utama, yaitu Desa Samar Kilang, ke ibukota kabupaten di Simpang Tiga Redelong adalah 50,3 km.

**Geography**

*Bener Meriah Regency is one of the regency under Aceh Province territory. Geographically, it lies between 4°33'50" - 4°54'50" North Latitude and 96°40'75" - 97°17'50" East Longitude.*

*Administrative area of Bener Meriah Regency consists of lowland and highlands reach out to 1,941.61 square km.*

*Syiah Utama Sub-districts has the most extensive area that covers 41.96% of total Bener Meriah Regency surface area.*

*Meanwhile, Bener Kelipah Sub-district has the least administrative area than any other sub-district in Bener Meriah Regency, with the size 1,38% from total regency area.*

*The furthest distance from regency capital is Syiah Utama Sub-district. The length from Syiah Utama Sub-district Capital, namely Samar Kilang, to regency capital Simpang Tiga Redelong is 50.3 km away.*



**ULASAN****DESCRIPTION****Iklim**

Terdapat Pos Pengamatan Gunung Api dengan tugas untuk melakukan observasi data cuaca dan aktivitas Gunung Api Burni Telong yang ada dalam wilayah Kabupaten Bener Meriah.

Pencatatan data oleh Pos Pengamatan Gunung Api dilakukan pada posisi 4°41'40,8" LU dan 96°51'44,2" BT. Berdasarkan data tahun 2021, suhu udara berkisar antara 19°C hingga 22,5°C.

Rata-rata suhu udara terdingin ada di bulan Oktober dengan suhu 19°C dan suhu udara tertinggi terjadi di bulan Maret dengan rata-rata mencapai 22,5°C.

Kelembapan udara tercatat berkisar antara 90,5% hingga 91,5%. Bulan Maret, Juni dan September adalah bulan dengan rata-rata kelembapan udara tertinggi, yaitu 91,50%.

**Climate**

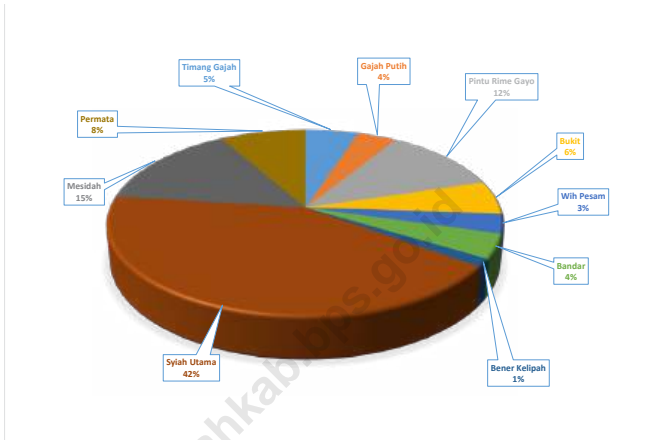
*Bener Meriah Regency has a Volcano Observation Post that conducted weather and volcanic activity observation, especially for Mount Burni Telong that located on Bener Meriah Regency administrative area.*

*The observation by Volcano Observation Post took place at 4°41'40,8" North Latitude and 96°51'44,2" East Longitude Based on 2021 data, weather temperature ranged between 19°C to 22,5°C.*

*Average coldest temperature occurred at October with 19°C. Highest average temperature is on March with 22,5°C.*

*Recorded humidity level is ranged from 90,5% to 91,5%. March, June and September is the most humid month with the average point of 91.50%.*

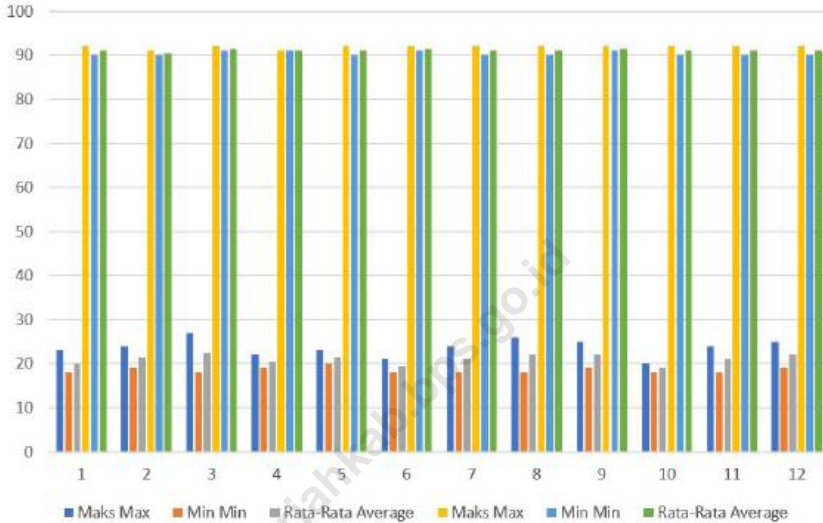
**Gambar 1.1** Luas Daerah menurut Kecamatan (%), 2021  
**Figures 1.1** Area of Subdistrict (%), 2021



Sumber/Source : Berdasarkan Peraturan Menteri Dalam Negeri No. 66 Tahun 2011 tanggal 28 Desember 2011  
Based on Minister Of Home Affairs Regulation No 66/2011, December 28,2011

**Gambar**  
**Figures** 1.2

**Suhu dan Kelembapan Udara Menurut Bulan di  
Kabupaten Bener Meriah, 2021**  
*Temperature and Humidity by Month in Bener Meriah  
Regency, 2021*



Catatan/Notes : Pengamatan dilakukan pada posisi 4°41'40,8" LU dan 96°51'44,2" BT/Observation took place at 4°41'40,8" North Latitude and 96°51'44,2" West Longitude  
Pengamatan dilakukan setiap hari sebanyak 3 kali pada pukul 06:00; 12:00; dan 18:00 WIB/Observation was conducted daily at 06:00 am; 12:00 am; and 06:00 pm GMT+7  
Sumber/Source: Pos Pengamatan Gunung Api Kab. Bener Meriah/Volcano Observation Post of Bener Meriah Regency

## 1.1 KEADAAN GEOGRAFI GEOGRAPHY CONDITION

**Tabel** 1.1.1 **Luas Daerah dan Jumlah Pulau Menurut Kecamatan di Kabupaten Bener Meriah, 2021**  
**Table** 1.1.1 **Total Area and Number of Islands by Subdistrict in Bener Meriah Regency, 2021**

Kecamatan <i>Subdistrict</i>	Ibukota Kecamatan <i>Capital of Subdistrict</i>	Luas <i>Total Area</i> (km <sup>2</sup> /sq.km)
(1)	(2)	(3)
Timang Gajah	Lampahan	98,28
Gajah Putih	Reronga	72,57
Pintu Rime Gayo	Blang Rakal	223,56
Bukit	Simpang Tiga Redelong	110,95
Wih Pesam	Pante Raya	66,28
Bandar	Pondok Baru	82,10
Bener Kelipah	Gunung Musara	26,75
Syiah Utama	Samar Kilang	814,63
Mesidah	Wer Tingkem	286,83
Permata	Buntul	159,66
<b>Bener Meriah</b>	<b>Simpang Tiga Redelong</b>	<b>1941,61</b>

Lanjutan Tabel/*Continued Table 1.1.1*

Kecamatan Subdistrict	Persentase terhadap Luas Kabupaten Percentage to Regency's Area	Jumlah Pulau Number of Islands
(1)	(4)	(5)
Timang Gajah	5,06	-
Gajah Putih	3,75	-
Pintu Rime Gayo	11,51	-
Bukit	5,71	-
Wih Pesam	3,41	-
Bandar	4,23	-
Bener Kelipah	1,38	-
Syiah Utama	41,96	-
Mesidah	14,77	-
Permata	8,22	-
<b>Bener Meriah</b>	<b>100,00</b>	<b>-</b>

Catatan/Note: ...

Sumber/Source: BPS dan Dinas Bina Marga dan Cipta Karya Kabupaten Bener Meriah/BPS Statistics of Bener Meriah Regency and Bina Marga & Cipta Karya Office

**Tabel** 1.1.2 **Tinggi Wilayah dan Jarak ke Ibukota Kabupaten Menurut Kecamatan di Kabupaten Bener Meriah, 2021**  
**Table** *Altitude and Distance to the Capital of Regency by Subdistrict in Bener Meriah Regency, 2021*

Kecamatan Subdistrict	Tinggi Wilayah (mdpl) Altitude (m a.s.l)	Jarak ke Ibukota Kabupaten Distance to the Capital Regency
(1)	(2)	(3)
Timang Gajah	300 - diatas 2100	16,9
Gajah Putih	300 - diatas 2100	21,9
Pintu Rime Gayo	100 - diatas 2100	28,7
Bukit	600 - diatas 2100	1
Wih Pesam	600 - diatas 2100	5,5
Bandar	600 - diatas 2100	6,3
Bener Kelipah	1200 - diatas 2100	9,3
Syiah Utama	100 - diatas 2100	50,3
Mesidah	100 - diatas 2100	15,3
Permata	100 - diatas 2100	17
<b>Bener Meriah</b>	<b>100 -didas 2100</b>	<b>1</b>

Catatan/Note: ...

Sumber/Source: BPS dan Dinas Bina Marga dan Cipta Karya Kabupaten Bener Meriah/BPS Statistics of Bener Meriah Regency and Bina Marga & Cipta Karya Office

**Tabel**  
**Table** 1.1.3

**Nama-Nama Gampong/Desa pada Kabupaten Bener Meriah, 2021**  
**Name of Villages in Bener Meriah Regency, 2021**

Kecamatan Subdistrict	No. Urut No.	Nama Gampong/Desa Name of Villages
(1)	(2)	(3)
Timang Gajah	1	Bandar Lampahan
	2	Damaran Baru
	3	Fajar Harapan
	4	Kenine
	5	Rembune
	6	Karang Jadi
	7	Bumi Ayu
	8	Kampung Baru 76
	9	Mude Benara
	10	Pantan Pediangan
	11	Lampahan
	12	Lampahan Barat
	13	Mekar Ayu
	14	Lampahan Timur
	15	Kolam Para Kanis
	16	Timang Rasa
	17	Suka Damai
	18	Sumber Jaya
	19	Bukit Mulie
	20	Blang Rongka
	21	Tunyang
	22	Gunung Tunyang
	23	Datu Beru Tunyang
	24	Bukit Tunyang
	25	Pantan Kemuning

Lanjutan Tabel/Continued Table 1.1.3

Kecamatan Subdistrict	No. Urut No.	Nama Gampong/Desa Name of Villages
(1)	(2)	(3)
	26	Linung Bale Tunyang
	27	Setie
	28	Simpang Layang
	29	Gegur Sepakat
	30	Cekal Baru
Gajah Putih	1	Pante Karya
	2	Reronga
	3	Gajah Putih
	4	Simpang Rahmat
	5	Gayo Setie
	6	Timang Gajah
	7	Alam Jaya
	8	Pantan Lues
	9	Meriah Jaya
	10	Umah Besi
Pintu Rime Gayo	1	Alur Gading
	2	Alur Cincin
	3	Bener Meriah
	4	Bintang Berangun
	5	Blang Ara
	6	Blang Rakal
	7	Gemasih
	8	Musara 58
	9	Musara Pakat



Lanjutan Tabel/*Continued Table 1.1.3*

<b>Kecamatan Subdistrict</b>	<b>No. Urut No.</b>	<b>Nama Gampong/Desa Name of Villages</b>
(1)	(2)	(3)
	10	Negeri Antara
	11	Pancar Jelobok
	12	Pantan Lah
	13	Pantan Sinaku
	14	Perdamaian
	15	Pulo Intan
	16	Rata Ara
	17	Rime Raya
	18	Simpang Lancang
	19	Singah Mulo
	20	Taman Firdaus
	21	Ulu Naron
	22	Uning Mas
	23	Wih Porak
Bukit	1	Babussalam
	2	Bale Atu
	3	Bale Redelong
	4	Bathin Wih Pongas
	5	Blang Ara
	6	Blang Panas
	7	Blang Sentang
	8	Blang Tampu
	9	Bujang
	10	Bukit Bersatu
	11	Delung Asli
	12	Delung Tue

Lanjutan Tabel/*Continued Table* 1.1.3

Kecamatan <i>Subdistrict</i>	No. Urut <i>No.</i>	Nama Gampong/Desa <i>Name of Villages</i>
(1)	(2)	(3)
	13	Godang
	14	Hakim Tunggal Naru
	15	Isaq Busur
	16	Karang Rejo
	17	Kenawat
	18	Kute Kering
	19	Kute Lintang
	20	Kute Tanyung
	21	Meluem
	22	Mupakat Jadi
	23	Mutiara Baru
	24	Panji Mulia I
	25	Panji Mulia II
	26	Paya Gajah
	27	Pilar Jaya
	28	Reje Guru
	29	Rembele
	30	Sedie Jadi
	31	Serule Kayu
	32	Simpang Tiga
	33	Tingkem Asli
	34	Tingkem Benyer
	35	Tingkem Bersatu
	36	Ujung Gele
	37	Uning Bersah
	38	Uning Teritit

Lanjutan Tabel/*Continued Table* 1.1.3

Kecamatan Subdistrict	No. Urut No.	Nama Gampong/Desa Name of Villages
(1)	(2)	(3)
	39	Uring
	40	Waq Pondok Sayur
Wih Pesam	1	Bener Ayu
	2	Bener Mulie
	3	Blang Benara
	4	Blang Kucak
	5	Blang Paku
	6	Bukit Pepanyi
	7	Burni Telong
	8	Cinta Damai
	9	Gegerung
	10	Jamur Ujung
	11	Jamur Uluh
	12	Kebun Baru
	13	Lut Kucak
	14	Mekar Jadi Ayu
	15	Merie Satu
	16	Pante Raya
	17	Simpang Antara
	18	Simpang Balik
	19	Simpang Teritit
	20	Suka Makmur
	21	Suka Makmur Timur
	22	Suka Rame Atas

Lanjutan Tabel/*Continued Table 1.1.3*

<b>Kecamatan Subdistrict</b>	<b>No. Urut No.</b>	<b>Nama Gampong/Desa Name of Villages</b>
(1)	(2)	(3)
	23	Suka Rame Bawah
	24	Sukajadi
	25	Syura Jadi
	26	Wih Pesam
	27	Wonosobo
Bandar	1	Bahgie Bertona
	2	Batin Baru
	3	Beranun Teleden
	4	Blang Pulo
	5	Bukit Wih Ilang
	6	Gele Semayang
	7	Gunung Antara
	8	Hakim Wih Ilang
	9	Jadi Sepakat
	10	Janarata
	11	Kala Nempun
	12	Keramat Jaya
	13	Lewa Jadi
	14	Makmur Sentosa
	15	Mutiara
	16	Muyang Kute Mangku
	17	Pakat Jeroh
	18	Payabaning
	19	Petukel Blang Jorong

Lanjutan Tabel/*Continued Table* 1.1.3

<b>Kecamatan Subdistrict</b>	<b>No. Urut No.</b>	<b>Nama Gampong/Desa Name of Villages</b>
(1)	(2)	(3)
	20	Pondok Baru
	21	Pondok Gajah
	22	Pondok Ulung
	23	Puja Mulia
	24	Purwosari
	25	Remang Ketike Jaya
	26	Selamat Rejo
	27	Selisih Mara
	28	Sidodadi
	29	Simpang Utama
	30	Sinar Jaya Paya Ringkel
	31	Suku Wih Ilang
	32	Tanjung Pura
	33	Tansaran Bidin
	34	Tawar Sedenge
	35	Wonosari
Bener Kelipah	1	Bandar Jaya
	2	Bener Kelipah Selatan
	3	Bener Kelipah Utara
	4	Bener Lukup II
	5	Bintang Musara
	6	Gunung Musara
	7	Jongok Meluem
	8	Kala Tenang
	9	Lot Bener Kelipah

Lanjutan Tabel/*Continued Table* 1.1.3

Kecamatan <i>Subdistrict</i>	No. Urut <i>No.</i>	Nama Gampong/Desa <i>Name of Villages</i>
(1)	(2)	(3)
	10	Nosar Baru
	11	Nosar Tawar Jaya
	12	Suku Bener
Syiah Utama	1	Blang Panu
	2	Gerpa
	3	Geruti Jaya
	4	Goneng
	5	Kerlang
	6	Kutelah Lane
	7	Pasir Putih
	8	Payung
	9	Rata Mulie
	10	Rusip
	11	Tembolon
	12	Tempen Baru
	13	Uning
	14	Wihni Durin
Mesidah	1	Amor
	2	Buntul Gayo
	3	Cemparam Jaya
	4	Cemparam Lama
	5	Cemparam Pakat Jeroh
	6	Gunung Sayang

Lanjutan Tabel/*Continued Table* 1.1.3

Kecamatan <i>Subdistrict</i>	No. Urut <i>No.</i>	Nama Gampong/Desa <i>Name of Villages</i>
(1)	(2)	(3)
	7	Hakim Peteri Pintu
	8	Jamur Atu Jaya
	9	Pantan Kuli
	10	Perumpakan Benjadi
	11	Pintu Wih Resap
	12	Simpang Renggali
	13	Simpur
	14	Sosial
	15	Wer Tingkem
Permata	1	Ayu Ara
	2	Balai Musara
	3	Balai Purnama
	4	Bener Pepanyi
	5	Bintang Bener
	6	Bintang Permata
	7	Buntul Peteri
	8	Burni Pase
	9	Ceding Ayu
	10	Darul Aman
	11	Gelampang Wih Tenang Uken
	12	Jelobok
	13	Jungke
	14	Kepies
	15	Pantan Tengah Jaya

Lanjutan Tabel/*Continued Table* 1.1.3

<b>Kecamatan Subdistrict</b>	<b>No. Urut No.</b>	<b>Nama Gampong/Desa Name of Villages</b>
(1)	(2)	(3)
	16	Pemango
	17	Penosan Jaya
	18	Ramung Jaya
	19	Rikit Musara
	20	Seni Antara
	21	Suku Sara Tangke
	22	Tawar Bengi
	23	Temas Mumanang
	24	Timur Jaya
	25	Uning Sejuk
	26	Wih Tenang Toa
	27	Wih Tenang Uken



## 1.2 KEADAAN IKLIM CLIMATE CONDITION

**Tabel**  
**Table** 1.2.1 **Pengamatan Unsur Iklim Menurut Bulan pada Pos Pengamatan Gunung Api di Kabupaten Bener Meriah, 2021**  
**Observation of Climate Elements by Month at Volcano Observation Post in Bener Meriah Regency, 2021**

Bulan Month	Suhu Udara (°c) Temperature (°c)			Kelembapan Udara (%) Humidity (%)		
	Maks Max	Min Min	Rata-Rata Average	Maks Max	Min Min	Rata-Rata Average
(1)	(2)	(3)	(4)	(5)	(6)	(7)
Januari/January	23	18	20	92	90	91
Februari/February	24	19	21,5	91	90	90,5
Maret/March	27	18	22,5	92	91	91,5
April/April	22	19	20,5	91	91	91
Mei/May	23	20	21,5	92	90	91
Juni/June	21	18	19,5	92	91	91,5
Juli/July	24	18	21	92	90	91
Agustus/August	26	18	22	92	90	91
September/September	25	19	22	92	91	91,5
Oktober/October	20	18	19	92	90	91
November/November	24	18	21	92	90	91
Desember/December	25	19	22	92	90	91

Catatan/Notes : Pengamatan dilakukan pada posisi 4°41'40,8" LU dan 96°51'44,2" BT/Observation took place at 4°41'40,8" North Latitude and 96°51'44,2" West Longitude

Pengamatan dilakukan setiap hari sebanyak 3 kali pada pukul 06:00; 12:00; dan 18:00 WIB/Observation was conducted daily at 06:00 am; 12:00 am; and 06:00 pm GMT+7

Sumber/Source: Pos Pengamatan Gunung Api Kab. Bener Meriah/Volcano Observation Post of Bener Meriah Regency

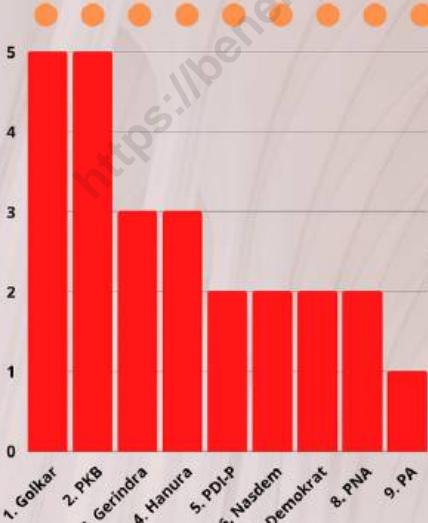
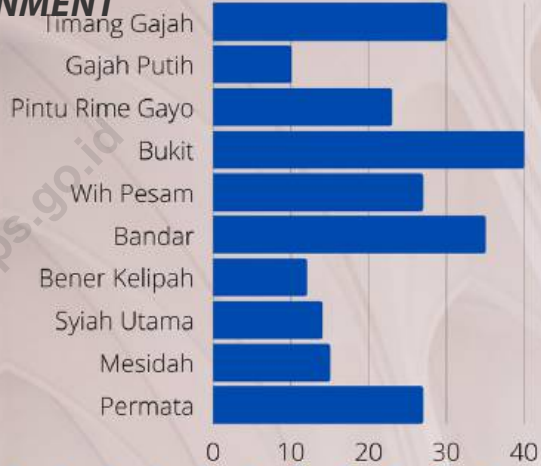




02

PEMERINTAHAN  
GOVERNMENT

JUMLAH DESA MENURUT  
KECAMATAN DI BENER  
MERIAH  
2021



JUMLAH ANGGOTA DPR  
PERIODE 2019-2024  
MENURUT JENIS PARTAI POLITIK

2021

Sumber: Sekretariat Dewan Perwakilan Rakyat





**PENJELASAN TEKNIS****TECHNICAL NOTES**

- |   |  |
|---|--|
| <p>1. Qanun merupakan perangkat perundangan-undangan untuk mengatur penyelenggaraan pemerintahan dan kehidupan bermasyarakat yang berlaku di Provinsi Aceh.</p>   | <p>1. <i>Qanun is laws established by muslim sovereigns as well as one of legislative instrument to regulate governance and law of conduct in society, specifically for the people of Aceh Province</i></p>  |
| <p>2. Anggota Dewan Perwakilan Rakyat Aceh (DPRA) dipilih melalui Pemilihan Umum (Pemilu) dan dilantik dalam masa jabatan lima tahun. Salah satu tugas utama DPRA adalah membentuk Qanun Aceh yang dibahas bersama dengan Gubernur Provinsi Aceh.</p> | <p>2. <i>Regional House of Representatives of Aceh (DPRA) members are elected through a general election and appointed for a five years term. One of the main purpose of DPRA is to establish Aceh Qanun with the consultation from the Governor of Aceh</i></p>                 |
| <p>3. Dewan Perwakilan Rakyat Kabupaten/Kota (DPRK) mempunyai tugas untuk membentuk Qanun Kabupaten/Kota yang dibahas bersama Bupati/Wali Kota.</p>   | <p>3. <i>Regional House of Representative of Regency/Municipality is tasked to establish Qanun in Regency/Municipality level. It's established with the consultation from the Regent/Mayor</i></p>   |
| <p>4. DPRK Bener Meriah terdiri dari 4 Komisi, yaitu: Komisi A Bidang Pemerintahan; Komisi B Bidang Perekonomian; Komisi C Bidang Keuangan; dan Komisi D Bidang Pembangunan.</p>  | <p>4. <i>Regional House of Representative of Bener Meriah Regency is composed by 4 commission: Commission A responsible for Governance; Commission B responsible for Economics; Commission C responsible for Finance; Commission B responsible for Regional Development;</i></p> |

5. DPRK Bener Meriah terdiri dari 4 Komisi, yaitu: Komisi A Bidang Pemerintahan; Komisi B Bidang Perekonomian; Komisi C Bidang Keuangan; dan Komisi D Bidang Pembangunan.
  6. Partai Politik adalah organisasi politik yang telah disahkan oleh hukum untuk berkecimpung dalam kegiatan pemerintahan. Partai Politik adalah wadah di mana suatu golongan berkumpul berdasarkan kesamaan tujuan atau ideology.
  7. Pegawai Negeri Sipil adalah pegawai pemerintah yang telah diangkat dan disertai tugas negara.
  8. Susunan Pemerintahan Kabupaten Bener Meriah periode 2018–2022 terdiri dari Bupati, Wakil Bupati, Dewan Perwakilan Rakyat Kabupaten Bener Meriah, Dinas/ Instansi di bawah Pemerintah Daerah, Camat, Kepala Desa, dan Kepala Dusun.
  9. Camat merupakan perangkat pemerintahan daerah yang bertanggung jawab kepada Bupati/Wali Kota dengan tugas untuk menjalankan koordinasi penyelenggaraan pemerintahan di wilayah kecamatan.
5. *Regional House of Representative of Bener Meriah Regency is composed by 4 commission: Commission A responsible for Governance; Commission B responsible for Economics; Commission C responsible for Finance; Commission B responsible for Regional Development;*
  6. *Political Party is legalized political organisation to fulfil governing duty. Political party is a vast where certain group gather based on similarity in purpose or ideology.*
  7. *Civil Servant is government appointed employee tasked to fulfil public service duty.*
  8. *The composition of Government of Bener Meriah Regency for 2018-2022 term consists of Regent, Vice Regent, House of Representative of Bener Meriah Regency, agencies under local government, Camat, Village Chief, and Dusun Chief.*
  9. *Camat is the governing instrument under local government who report to Regent or Vice Regent. Camat is tasked to undergo governing in sub-district level.*

10. Kepala Desa adalah pemimpin tertinggi di wilayah desa, di mana dalam menjalankan tugasnya Kepala Desa dikordinir oleh Camat. Kepala Desa dapat dijabat oleh siapa saja dengan memenuhi ketentuan tertentu. Ketentuan tersebut dapat berbeda antara satu desa dengan desa lain.
11. Realisasi Penerimaan dan Pengeluaran Pemerintah Daerah Kabupaten adalah realisasi/perhitungan APBD Kabupaten pada tiap tahun anggaran.
12. Pendapatan Asli Daerah (PAD) adalah pendapatan yang diperoleh daerah yang dipungut berdasarkan peraturan daerah sesuai dengan peraturan perundang-undangan, guna keperluan daerah yang bersangkutan dalam membiayai kegiatannya.
13. Dana Perimbangan adalah dana yang bersumber dari pendapatan APBN yang dialokasikan kepada Daerah untuk mendanai kebutuhan daerah dalam rangka pelaksanaan desentralisasi.
14. Lain-lain Pendapatan yang Sah adalah pendapatan lainnya dari pemerintah pusat dan atau dari instansi pusat, serta dari daerah lainnya.
10. *Village Chief is the highest governing position in village area. Village Chief is coordinated by local Camat. The Village Chief position is open to anyone with certain administration requirement that could differ from one village to the other.*
11. *Actual revenue and expenditure of Regency Government is the realization/budget calculations for every fiscal year.*
12. *Original Local Government Revenue is revenue that withheld based on local regulations in accordance with the legislation, for the purposes of financing their activities.*
13. *Balanced Budget is the fund coming from the state budget that allocated to regions to fund their needs in the context of decentralization.*
14. *Other Legal Revenue is other income that coming from the central government and or from the central agencies, as well as from other local government.*

**ULASAN****Wilayah Administratif**

Wilayah administratif Kabupaten Bener Meriah di tahun 2021 terdiri dari 10 kecamatan dan 233 desa definitif.

**Dewan Perwakilan Rakyat Aceh**

Dewan Perwakilan Rakyat Aceh Kabupaten Bener Meriah (DPRK) merupakan badan legislatif dengan tugas untuk merancang Qanun yang berlaku di wilayah Kabupaten Bener Meriah

Pada Tahun 2021, DPRK Bener Meriah terdiri dari 25 anggota. DPRK Kabupaten Bener Meriah memiliki 3 fraksi, yaitu: Fraksi Golkar yang menempati 32% dari total anggota DPRK; Fraksi Kebangkitan Bangsa dengan 36%; dan Gabungan Gerakan Nurani Nasional sejumlah 32%.

DPRK Bener Meriah terbagi menjadi 4 komisi. Komisi A bertanggung jawab pada Bidang Pemerintah, Komisi B bertugas pada Bidang Perekonomian, Komisi D Bidang Pembangunan. Komisi A dan Komis C masing-masing memiliki 5 anggota. Sedangkan Komisi B dan D terdiri dari 6 anggota.

**Pegawai Negeri Sipil**

Total Pegawai Negeri Sipil di tahun 2020 tercatat sejumlah 3.204 pegawai dan tahun 2021 tercatat sejumlah 3.065 Pada tahun 2021, sebanyak 1.922 merupakan pegawai perempuan dan 1.143 adalah pegawai laki-laki.

Pada tahun 2021, mayoritas dari keseluruhan pegawai memiliki minimal pendidikan tingkat sarjana, yaitu sebanyak 62,27%. Selebihnya telah

**DESCRIPTION****Administrative Area**

*Administrative area of Bener Meriah Regency consist of 10 sub-districts and 233 definitive village*

**The Regional House of Representative**

*House of Representative of Bener Meriah Regency is a legislative body. The main task is to formulate Qanun to be implemented throughout Bener Meriah Regency.*

*In 2021, House of Representative composed of 25 member. There are 3 fraction: Golkar which filled 32% of total member; Kebangkitan Bangsa has 36% of all total seat; and Gabungan Gerakan Nurani Nasional 32%.*

*House of Representative of Bener Meriah Regency consist of 4 commission. Commission A is tasked to manage government, Commission B responsible for economics matters, and Commission D for development. Commission A and C has 5 member each. Commission B and D with total 76member.*

**Civil Servant**

*Based on 2020 and 2021 data, there are total 3,204 and 3.065 civil servant. In 2021, 1.922 of them are female and 1.143 are male.*

*In 2021, the majority of civil servants has graduates degree, with total 58.67%. The rest had undergone bachelor study and high school.*

**Local Finance**

*Local Finance in Bener Meriah Regency derived from the government of Bener Meriah Regency. It is constituted*



**ULASAN****DESCRIPTION**

menyelesaikan pendidikan Diploma I/ II/III dan Sekolah Menengah Atas.

**Keuangan Pemerintah**

Keuangan Daerah Kabupaten Bener Meriah terdiri dari laporan pendapatan dan realisasi anggaran belanja Pemerintah Daerah Kabupaten Bener Meriah.

Pendapatan Asli Daerah untuk tahun 2021 menurun menjadi sebesar Rp62.745.172.404,44 dari tahun sebelumnya. Di sisi lain, realisasi belanja juga mengalami penurunan menjadi sebesar Rp686.871.375.482,97 dibandingkan tahun 2020.

Pendapatan dari Pajak Bumi Bangunan (PBB) pada periode yang sama berjumlah Rp 1.069.095.391,00. Di samping itu, pendapatan dari retribusi pasar berjumlah Rp 3.746.705.775,00.

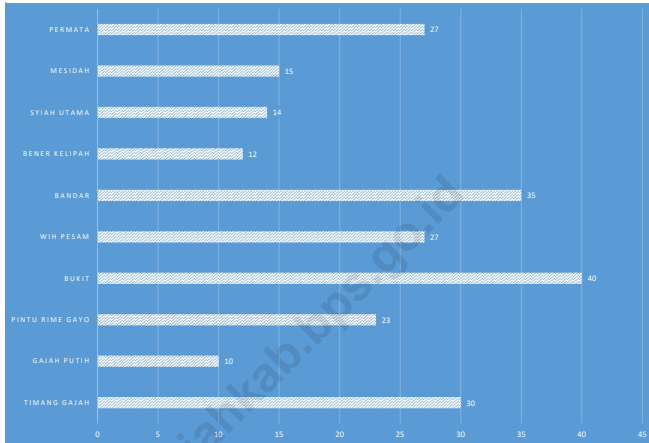
*from revenues and budget realization reports.*

*Base Local Government revenues in 2021 decrease to Rp62.745.172.404,44 compared to previous year. On the other side, budget realization is also decreasing to Rp686.871.375.482,97 from last year.*

*Revenues from property taxes in the same period reached up to Rp 1.069.095.391,00. Moreover, revenues from market levies is at Rp 3.746.705.775,00*

**Gambar** 2.1  
**Figures**

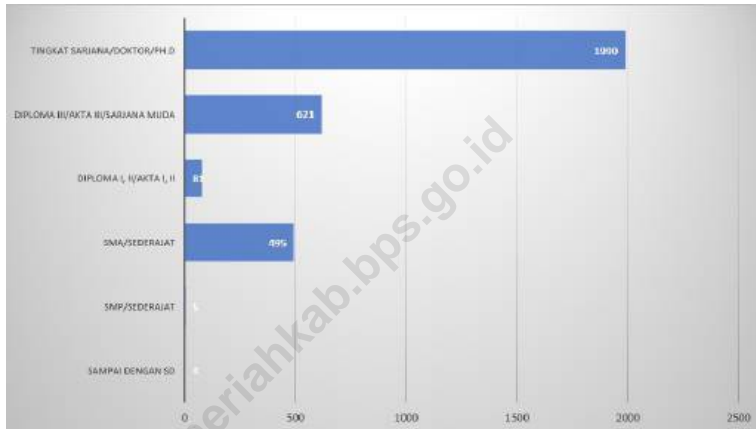
**Jumlah Desa Menurut Kecamatan di Kabupaten Bener Meriah, 2021**  
**Number of Village by Subdistrict in Bener Meriah Regency, 2021**



Sumber/Source : Peraturan Kepala Badan Pusat Statistik Nomor 1 Tahun 2021 Tanggal 5 Februari 2021 tentang Perubahan Atas Peraturan Kepala Badan Pusat Statistik Nomor 3 Tahun 2020 tentang Kode dan Nama Wilayah Kerja Statistik Tahun 2020/*Chief Statistician Regulation Number 1/2021, February 5 2021, as a revision of Chief Statistician Regulation Number 3 of 2020 on Code and Name of Regional Level of Data Collection.*

**Gambar** 2.2  
**Figures**

**Jumlah Pegawai Negeri Sipil Menurut Tingkat Pendidikan di Kabupaten Bener Meriah, 2021**  
**Number of Civil Servants by Educational Level in Bener Meriah Regency, 2021**



Sumber/Source : Badan Kepegawaian, Pendidikan dan Pelatihan Kab. Bener Meriah/Employee Affair, Education, & Training Office

## 2.1 WILAYAH ADMINISTRATIF ADMINISTRATIVE AREA

**Tabel** 2.1.1 **Jumlah Desa<sup>1</sup>/Kelurahan Menurut Kecamatan di Kabupaten Bener Meriah, 2013–2021**  
**Table** 2.1.1 **Number of Villages<sup>1</sup>/Kelurahan by Subdistrict in Bener Meriah Regency, 2013–2021**

Kecamatan Subdistrict	2013	2018	2019	2020	2021
(1)	(2)	(3)	(4)	(5)	(6)
Timang Gajah	30	30	30	30	30
Gajah Putih	10	10	10	10	10
Pintu Rime Gayo	23	23	23	23	23
Bukit	40	40	40	40	40
Wih Pesam	27	27	27	27	27
Bandar	35	35	35	35	35
Bener Kelipah	12	12	12	12	12
Syiah Utama	14	14	14	14	14
Mesidah	15	15	15	15	15
Permata	27	27	27	27	27
<b>Bener Meriah</b>	<b>233</b>	<b>233</b>	<b>233</b>	<b>233</b>	<b>233</b>

Catatan/Note: <sup>1</sup>Termasuk Unit Permukiman Transmigrasi (UPT)/Include Transmigration Settlement Unit

Sumber/Source: Peraturan Kepala Badan Pusat Statistik Nomor 1 Tahun 2021 Tanggal 5 Februari 2021 tentang Perubahan Atas Peraturan Kepala Badan Pusat Statistik Nomor 3 Tahun 2020 tentang Kode dan Nama Wilayah Kerja Statistik Tahun 2020/Chief Statistician Regulation Number 1/2021, February 5 2021, as a revision of Chief Statistician Regulation Number 3 of 2020 on Code and Name of Regional Level of Data Collection.

## 2.2 DEWAN PERWAKILAN RAKYAT DAERAH REGIONAL HOUSE OF REPRESENTATIVE

**Tabel 2.2.1** Jumlah Anggota Dewan Perwakilan Rakyat Daerah Menurut Partai Politik dan Jenis Kelamin di Kabupaten Bener Meriah, 2021  
*Number of Regional House of Representatives's Members by Political Parties and Sex in Bener Meriah Regency, 2021*

Partai Politik <i>Political Parties</i>	Laki-laki <i>Male</i>	Perempuan <i>Female</i>	Jumlah <i>Total</i>
(1)	(2)	(3)	(4)
1. Golkar	5	-	5
2. PKB	5	-	5
3. Gerindra	2	1	3
4. Hanura	3	-	3
5. PDI-P	2	-	2
6. Nasdem	2	-	2
7. Demokrat	2	-	2
8. PNA	2	-	2
9. PA	1	-	1
<b>Bener Meriah</b>	<b>24</b>	<b>1</b>	<b>25</b>

Catatan/Note: ...

Sumber/Source: Sekretariat Dewan Perwakilan Rakyat Kabupaten Bener Meriah/*Secretariate of House of Representative, Bener Meriah Regency*

**Tabel**  
**Table** 2.2.2

**Jumlah Anggota Fraksi dan Komisi Dewan Perwakilan Rakyat Aceh Kabupaten Bener Meriah Periode 2020-2024 Menurut Jenis Kelamin, 2021**  
**Number of Fraction and Commission Members on Bener Meriah Regency House of Representative 2020-2024 by Sex, 2021**

Fraksi dan Komisi <i>Fraction and Commission</i>	2020-2024		
	Laki-laki <i>Male</i>	Perempuan <i>Female</i>	Jumlah <i>Total</i>
(1)	(2)	(3)	(4)
<b>1. Fraksi/Fraction</b>			
Golkar	8	-	8
Kebangkitan Bangsa	9	-	9
Gabungan Gerakan Nurani Nasional	7	1	8
<b>Jumlah</b>	<b>24</b>	<b>1</b>	<b>25</b>
<b>2. Komisi/Commission</b>			
Komisi A/Commission A	4	1	5
Komisi B/Commission B	6	-	6
Komisi C/Commission C	5	-	5
Komisi D/Commission D	6	-	6
<b>Jumlah</b>	<b>21</b>	<b>1</b>	<b>22</b>

Sumber/Source: Sekretariat Dewan Perwakilan Rakyat Kabupaten Bener Meriah/*Secretariate of House of Representative, Bener Meriah Regency*

**Tabel**  
**Table** 2.2.3

**Susunan Anggota Dewan Perwakilan Rakyat Aceh  
Kabupaten Bener Meriah Periode 2020-2024, 2021  
Bener Meriah Regency House of Representative Members  
Assembly 2020-2024, 2021**

<b>Nama</b> <b>Name</b>	<b>Jabatan</b> <b>Position</b>
(1)	(2)
Mhd. Saleh	<i>Ketua/Chairman</i>
Tgk. Husnul Illmi, S.Sy	<i>Wakil Ketua/Vice Chairman</i>
Anwar	<i>Wakil Ketua/Vice Chairman</i>
Herman Ramli	<i>Anggota/Member</i>
Falgunari, SE	<i>Anggota/Member</i>
Darwinsah	<i>Anggota/Member</i>
Baitul Hakim, S.Kep	<i>Anggota/Member</i>
Guntur Alamsyah	<i>Anggota/Member</i>
Zulham	<i>Anggota/Member</i>
Sofyan	<i>Anggota/Member</i>
Kasim	<i>Anggota/Member</i>
Suhaini, S.Pdi	<i>Anggota/Member</i>
Muhamad	<i>Anggota/Member</i>
Junaidi	<i>Anggota/Member</i>
Syafri Kaharuddin	<i>Anggota/Member</i>

Lanjutan Tabel/*Continued Table 2.2.3*

Nama Name	Jabatan Position
(1)	(2)
Andi Sastra, SP, M.AP	<i>Anggota/Member</i>
Salwani	<i>Anggota/Member</i>
Drs. Zetmen	<i>Anggota/Member</i>
dr. Wein Kusumandana Mimija	<i>Anggota/Member</i>
Abubakar	<i>Anggota/Member</i>
Darussalam, ST	<i>Anggota/Member</i>
Sapri Gumara	<i>Anggota/Member</i>
Edi Zulkifli	<i>Anggota/Member</i>
Saiful Bahri	<i>Anggota/Member</i>
Yuzmuha	<i>Anggota/Member</i>

Sumber/Source: Sekretariat Dewan Perwakilan Rakyat Kabupaten Bener Meriah/*Secretariate of House of Representative, Bener Meriah Regency*



**Tabel**  
**Table** 2.2.4

**Keanggotaan Komisi-Komisi Dewan Perwakilan Rakyat Aceh Kabupaten Bener Meriah Periode 2020-2024, 2021**  
**Commission Members on Bener Meriah Regency House of Representative, 2020-2024, 2021**

Nama Name	Jabatan Position
(1)	(2)
<i>Komisi A - Bidang Pemerintahan/Commision A- Government Administration</i>	
Abubakar	Ketua/Chief of Commission
Guntur Alamsyah	Wakil Ketua/Vice Chief of Commission
Falgunari, SE	Sekretaris/Secretary of Commission
Zulham	Anggota/Member
Suhaini, S.Pdi	Anggota/Member
<i>Komisi B - Bidang Perekonomian/Commision A- Economy</i>	
Herman Ramli	Ketua/Chief of Commission
Drs. Zetmen	Wakil Ketua/Vice Chief of Commission
Yuzmuha	Sekretaris/Secretary of Commission
Kasim	Anggota/Member
Junaidi	Anggota/Member
Muhamad	Anggota/Member
<i>Komisi C - Bidang Keuangan/Commision C- Finance</i>	
Salwani	Ketua/Chief of Commission
Andi Sastra, SP. M.AP	Wakil Ketua/Vice Chief of Commission
Baitul Hakim, S.Kep	Sekretaris/Secretary of Commission
Edi Zulkipli	Anggota/Member
Darussalam, ST	Anggota/Member
<i>Komisi D - Bidang Keistimewaan Aceh Dan Sejahteraan Rakyat/Commission D- Aceh Privileges and People's Well-Being</i>	
Sapri Gumara	Ketua/Chief of Commission
Syafri Kaharuddin	Wakil Ketua/Vice Chief of Commission
dr. Wein Kusumandana Mimija	Sekretaris/Secretary of Commission
Darwinsyah	Anggota/Member
Sofyan	Anggota/Member
Saiful Bahri	Anggota/Member

Sumber/Source: Sekretariat Dewan Perwakilan Rakyat Kabupaten Bener Meriah/Secretariate of House of Representative, Bener Meriah Regency

**Tabel**  
**Table** 2.2.5

**Nama-nama Anggota Dewan Perwakilan Rakyat Aceh  
Kabupaten Bener Meriah Periode 2020-2024 Menurut  
Fraksi, Jabatan, dan Partai Politik, 2021**  
*Members of Bener Meriah Regency House of Representative  
2020-2024 by Fraction, Position, and Political Party, 2021*

<b>Partai Politik</b> <i>Political Parties</i>	<b>Jabatan</b> <i>Position</i>	<b>Nama</b> <i>Name</i>
(1)	(2)	(3)
Fraksi Golkar	Penasehat/ <i>Commission Advisor</i>	Mhd. Saleh
	Ketua/ <i>Chief of Commission</i>	Darwinsyah
	Wakil Ketua/ <i>Vice Chief of Commission</i>	dr. Wein Kusumandana Mimija
	Sekretaris/ <i>Secretary of Commission</i>	Falgunari, SE
	Anggota/ <i>Member</i>	Herman Ramli
	Anggota/ <i>Member</i>	Baitul Hakim, S.Kep
	Anggota/ <i>Member</i>	Abubakar
Fraksi Kebangkitan Bangsa	Anggota/ <i>Member</i>	Yuzmuha
	Penasehat/ <i>Commission Advisor</i>	Tgk. Husnul Ilmi, S.Sy
	Ketua/ <i>Chief of Commission</i>	Guntur Alamsyah
	Wakil Ketua/ <i>Vice Chief of Commission</i>	Zulham
	Sekretaris/ <i>Secretary of Commission</i>	Darussalam, ST
	Anggota/ <i>Member</i>	Sofyan
	Anggota/ <i>Member</i>	Kasim
	Anggota/ <i>Member</i>	Sapri Gumara
Fraksi Gabungan Gerakan Nurani Nasional	Anggota/ <i>Member</i>	Drs. Zetmen
	Anggota/ <i>Member</i>	Salwani
	Penasehat/ <i>Commission Advisor</i>	Anwar
	Ketua/ <i>Chief of Commission</i>	Edi Zulkipli
	Wakil Ketua/ <i>Vice Chief of Commission</i>	Andi Sastra, SP. M.AP
	Sekretaris/ <i>Secretary of Commission</i>	Syafri Kaharuddin
	Anggota/ <i>Member</i>	Junaidi
	Anggota/ <i>Member</i>	Suhaini, S.Pdi
Fraksi Gabungan Gerakan Nurani Nasional	Anggota/ <i>Member</i>	Muhamad
	Anggota/ <i>Member</i>	Saiful Bahri

Sumber/Source: Sekretariat Dewan Perwakilan Rakyat Kabupaten Bener Meriah/*Secretariate of House of Representative, Bener Meriah Regency*

**Tabel**  
**Table** 2.2.6

**Nama-nama Partai Politik yang Ada di Kabupaten Bener Meriah Menurut Jumlah Pengurus dan Alamat, 2021**  
**Number of Political Parties in Bener Meriah Regency by Members and Addresses, 2021**

<b>Partai Politik</b> <b>Political Parties</b>	<b>Jumlah</b> <b>Pengurus</b> <b>Members</b>	<b>Alamat</b> <b>Address</b>
(1)	(2)	(3)
Partai Nasional Demokrat (NASDEM)	42	Jl. Simpang Tiga - Bale Atu Kp. Babussalam Kecamatan Bukit Kabupaten Bener Meriah
Partai Kebangkitan Bangsa (PKB)	55	Jl. Pante Raya - Simpang Tiga Kp. Sp. Uring Kecamatan Bukit Kabupaten Bener Meriah
Partai Demokras Indonesia (PDIP)	50	Jl. Teritit - Pondok Baru Kp. Pasar Simpang Tiga Kecamatan Bukit Kabupaten Bener Meriah
Partai Golongan Karya (GOLKAR)	75	Jl. Jalur Dua Simpang Empat Pendopo Bupati Simpang Tiga Kabupaten Bener Meriah
Partai Gerakan Indonesia	48	Jl. Sp. Teritit - Pondok Baru Kp. Kute Tanyung Kecamatan Bukit Kabupaten Bener Meriah
Partai Demokrat	66	Kampung Tingkem Benyer Kecamatan Bukit Kabupaten Bener Meriah
Partai Hati Nurani Rakyat (HANURA)	30	Kampung Blang Sentang Kecamatan Bukit Kabupaten Bener Meriah
Partai Nanggroe Aceh (PNA)	59	Kampung Tingkem Benyer Kecamatan Bukit Kabupaten Bener Meriah
Partai Aceh (PA)	33	Jl. Teritit - Pondok Baru Kp. Pasar Simpang Tiga Kecamatan Bukit Kabupaten Bener Meriah
Partai Amanat Nasional (PAN)	47	Jl. Teritit - Pondok Baru Kp. Uring Tiga Kecamatan Bukit Kabupaten Bener Meriah
Partai Persatuan Pembangunan (PPP)	39	Jl. Teritit - Pondok Baru Kp. Uring Tiga Kecamatan Bukit Kabupaten Bener Meriah
Partai Keadilan Sejahtera (PKS)	10	Jl. Teritit - Pondok Baru Kp. Uring Tiga Kecamatan Bukit Kabupaten Bener Meriah
Partai Daerah Aceh (PDA)	14	Kampung Purwosari Kec. Bandar Kabupaten Bener Meriah
Partai Bulan Bintang (PBB)	14	Kampung Uning Bersah Kecamatan Bukit Kabupaten Bener Meriah

Lanjutan Tabel/*Continued Table 2.2.6*

<b>Partai Politik Political Parties</b>	<b>Jumlah Pengurus Members</b>	<b>Alamat Address</b>
(1)	(4)	(5)
Partai SIRA	17	Mutiara Kecamatan Bandar Kabupaten Bener Meriah
Partai Keadilan dan Persatuan Indonesia (PKKPI)	20	Dualisme Kepemimpinan
Partai Perindo	17	Kampung Pante Raya Kecamatan Wih Pesam Kabupaten Bener Meriah
Partai Gerakan Perubahan Indonesia (GARUDA)	3	Kp Serule Kayu Kecamatan Bukit Kabupaten Bener Meriah
Partai Gelombang Rakyat (GELORA)	3	Kampung Tingkem Bersatu Kecamatan Bukit Kabupaten Bener Meriah
Partai Rakyat	3	Kampung Tingkem Bersatu Kecamatan Bukit Kabupaten Bener Meriah
Partai Indonesia Kerja	15	Kampung Tingkem Bersatu Kecamatan Bukit Kabupaten Bener Meriah
Partai Suara Rakyat Indonesia	3	Kp Serule Kayu Kecamatan Bukit Kabupaten Bener Meriah
Partai Republik	3	Kp Serule Kayu Kecamatan Bukit Kabupaten Bener Meriah
partai kedaulatan rakyat	60	Jln Bandara rembele Kp bale Atu Kec Bukit Kab bener Meriah
Partai Era Masyarakat Sejahtera ( EMAS )	13	Dusun Pondok Ijo, KP. Pondok Baru ,kec Bandar Kabupaten Bener Meriah
Partai UMMAT	22	KP Ureng Kecamtan Bukit Kabupaten Berner MERIAH
Partai Adil Sejah Tera ( Pas )	20	KP Ureng Kecamtan Bukit Kabupaten Berner MERIAH

Sumber/Source: Badan Kesatuan Bangsa Dan Politik Kabupaten Bener Meriah/*National Unity and Politics Office of Bener Meriah Regency*

**Tabel**  
**Table** 2.2.7

**Banyaknya Suara pada Pemilihan Umum Legislatif Tahun 2017 Menurut Partai Politik di Kabupaten Bener Meriah**  
**Number of Votes on 2017 Legislative General Election by Political Party in Bener Meriah Regency**

<b>Partai Politik</b> <b>Political Parties</b>	<b>Jumlah Suara</b> <b>Votes</b>	<b>Keterangan</b> <b>Notes</b>
(1)	(2)	(3)
Nasional Demokrat	5 928	-
Partai Kebangkitan Bangsa	1 087	-
Partai Keadilan Sejahtera	2 426	-
Partai Demokrasi Indonesia Perjuangan	12 610	-
Golongan Karya	10 018	-
Gerakan Indonesia Raya	6 247	-
Partai Demokrat	3 258	-
Partai Amanat Nasional	4 208	-
Partai Persatuan Pembangunan	2 352	-
Hati Nurani Rakyat	7 914	-
Partai Damai Aceh	4 321	-
Partai Nasional Aceh	3 032	-
Partai Aceh	6 725	-
Partai Bulan Bintang	1 194	-
Partai Keadilan dan Persatuan Indonesia	3 948	-

Sumber/Source: Komisi Independen Pemilihan Kabupaten Bener Meriah/Aceh Independent General Election Commission

**Tabel**  
**Table** 2.2.8

**Banyaknya Suara pada Pemilihan Kepala Daerah Tahun 2017 di Kabupaten Bener Meriah**  
**Number of Votes on 2017 Executive General Election by in Bener Meriah Regency**

<b>Nama Kandidat</b> <b>Candidates</b>	<b>Jumlah Suara</b> <b>Votes</b>	<b>Keterangan</b> <b>Notes</b>
(1)	(2)	(3)
Ir.H.Ridwan Abdul Muthalib, MT dan Riduansyah	14 815	-
H.Misrady, MS dan Nasruddin	4 951	-
Ahmadi, SE dan Tgk, H.Sarawi	29 767	-
Armada Saleh dan Karmijan	1 454	-
Drs.H. Rusli M Saleh dan Drsh.T Islah, M.Ap	17 809	-
Drs Tgk H.Ridwan Qari dan Ir. Sutresno, M.Ap	6 895	-
Muchlis Gayo dan M Ali	2 583	-

Sumber/Source: Komisi Independen Pemilihan Kabupaten Bener Meriah/Aceh Independent General Election Commission

## 2.3 SUMBER DAYA MANUSIA HUMAN RESOURCES

**Tabel 2.3.1** Jumlah Pegawai Negeri Sipil Menurut Jabatan dan Jenis Kelamin di Kabupaten Bener Meriah, Desember 2020 dan Desember 2021  
*Number of Civil Servants by Occupation and Sex in Bener Meriah Regency, December 2020 dan December 2021*

Jabatan <i>Occupation</i>	2020		Jumlah <i>Total</i>
	Laki-laki <i>Male</i>	Perempuan <i>Female</i>	
(1)	(2)	(3)	(4)
<b>Fungsional Tertentu</b> <i>Specific Functional</i>	325	1 590	1 915
<b>Fungsional Umum</b> <i>Staf General Functional</i>	448	312	760
<b>Struktural/Structural</b>			
Eselon V/5th Echelon	-	-	-
Eselon IV/4th Echelon	202	145	347
Eselon III/3rd Echelon	126	27	153
Eselon II/2nd Echelon	27	2	29
Eselon I/1st Echelon	-	-	-
<b>Jumlah/Total</b>	<b>1 128</b>	<b>2 076</b>	<b>3 204</b>

Lanjutan Tabel/*Continued Table 2.3.1*

Jabatan <i>Occupation</i>	2021		Jumlah <i>Total</i>
	Laki-laki <i>Male</i>	Perempuan <i>Female</i>	
(1)	(5)	(6)	(7)
<b>Fungsional Tertentu</b> <i>Specific Functional</i>	304	1 353	1 657
<b>Fungsional Umum</b> <i>Staf General Functional</i>	467	381	848
<b>Struktural/Structural</b>			
Eselon V/5th Echelon	-	-	-
Eselon IV/4th Echelon	205	151	356
Eselon III/3rd Echelon	135	28	163
Eselon II/2nd Echelon	32	9	41
Eselon I/1st Echelon	-	-	-
<b>Jumlah/Total</b>	<b>1 143</b>	<b>1 922</b>	<b>3 065</b>

Catatan/*Note*: ...Sumber/*Source*: Badan Kepegawaian, Pendidikan dan Pelatihan Kab. Bener Meriah/*Employee Affair, Education, & Training Office*



**Tabel**  
**Table** 2.3.2

**Jumlah Pegawai Negeri Sipil Menurut Tingkat Pendidikan dan Jenis Kelamin di Kabupaten Bener Meriah, Desember 2020 dan Desember 2021**  
**Number of Civil Servants by Educational Level and Sex in Bener Meriah Regency, Desember 2020 dan Desember 2021**

Tingkat Pendidikan <i>Educational Level</i>	2020		
	Laki-laki <i>Male</i>	Perempuan <i>Female</i>	Jumlah <i>Total</i>
(1)	(2)	(3)	(4)
Sampai dengan SD <i>Up to Primary School</i>	4	0	4
SMP/Sederajat <i>General Vocational Junior High School</i>	4	3	7
SMA/Sederajat <i>General/Vocational Senior High School</i>	348	196	544
Diploma I, II/Akta I, II <i>Diploma I, II/Akta I, II</i>	35	61	96
Diploma III/Akta III/Sarjana Muda <i>Diploma III/Akta III/Bachelor</i>	138	535	673
Tingkat Sarjana/Doktor/Ph.D <i>University Graduates</i>	707	1 173	1 880
<b>Jumlah/Total</b>	<b>1 236</b>	<b>1 968</b>	<b>3 204</b>

Lanjutan Tabel/*Continued Table 2.3.2*

Tingkat Pendidikan <i>Educational Level</i>	2021		
	Laki-laki <i>Male</i>	Perempuan <i>Female</i>	Jumlah <i>Total</i>
(1)	(2)	(3)	(4)
Sampai dengan SD <i>Up to Primary School</i>	3	1	4
SMP/Sederajat <i>General Vocational Junior High School</i>	4	1	5
SMA/Sederajat <i>General/Vocational Senior High School</i>	320	175	495
Diploma I, II/Akta I, II <i>Diploma I, II/Akta I, II</i>	28	53	81
Diploma III/Akta III/Sarjana Muda <i>Diploma III/Akta III/Bachelor</i>	122	499	621
Tingkat Sarjana/Doktor/Ph.D <i>University Graduates</i>	745	1 245	1 990
<b>Jumlah/Total</b>	<b>1 222</b>	<b>1 974</b>	<b>3 196</b>

Catatan/Note: ...

Sumber/Source: Badan Kepegawaian, Pendidikan dan Pelatihan Kab. Bener Meriah/*Employee Affair, Education, & Training Office*

**Tabel**  
**Table** 2.3.3

**Jumlah Pegawai Negeri Sipil Menurut Tingkat  
Kepangkatan dan Jenis Kelamin di Kabupaten Bener  
Meriah, Desember 2020 dan Desember 2021**  
*Number of Civil Servants by Hierarchy and Sex in Bener  
Meriah Regency, Desember 2020 dan Desember 2021*

Pangkat/Golongan/Ruang Hierarchy	2020		
	Laki-laki Male	Perempuan Female	Jumlah Total
(1)	(2)	(3)	(4)
1. I/A (Juru Muda)	-	-	-
2. I/B (Juru Muda Tingkat I)	2	-	2
3. I/C (Juru)	3	-	3
4. I/D (Juru Tingkat I)	1	-	1
<b>Golongan I/Range I</b>	<b>6</b>	<b>-</b>	<b>6</b>
5. II/A (Pengatur Muda)	18	23	41
6. II/B (Pengatur Muda Tingkat I)	72	34	106
7. II/C (Pengatur)	109	209	318
8. II/D (Pengatur Tingkat I)	106	74	180
<b>Golongan II/Range II</b>	<b>305</b>	<b>340</b>	<b>645</b>
9. III/A (Penata Muda)	126	173	299
10. III/B (Penata Muda Tingkat I)	138	294	432
11. III/C (Penata)	180	429	609
12. III/D (Penata Tingkat I)	235	365	600
<b>Golongan III/Range III</b>	<b>679</b>	<b>1 261</b>	<b>1 940</b>
13. IV/A (Pembina)	153	197	350
14. IV/B (Pembina Tingkat I)	72	167	239
15. IV/C (Pembina Utama Muda)	21	3	24
16. IV/D (Pembina Utama Madya)	-	-	-
17. IV/E (Pembina Utama)	-	-	-
<b>Golongan IV/Range IV</b>	<b>246</b>	<b>367</b>	<b>613</b>
<b>Jumlah/Total</b>	<b>1 236</b>	<b>1 968</b>	<b>3 204</b>

Lanjutan Tabel/*Continued Table 2.3.3*

Pangkat/Golongan/Ruang Hierarchy	2021		
	Laki-laki Male	Perempuan Female	Jumlah Total
(1)	(5)	(6)	(7)
1. I/A (Juru Muda)	0	0	0
2. I/B (Juru Muda Tingkat I)	2	0	2
3. I/C (Juru)	3	0	3
4. I/D (Juru Tingkat I)	1	0	1
<b>Golongan I/Range I</b>	<b>6</b>	<b>0</b>	<b>6</b>
5. II/A (Pengatur Muda)	17	9	26
6. II/B (Pengatur Muda Tingkat I)	58	25	83
7. II/C (Pengatur)	85	65	150
8. II/D (Pengatur Tingkat I)	125	206	331
<b>Golongan II/Range II</b>	<b>285</b>	<b>305</b>	<b>590</b>
9. III/A (Penata Muda)	167	248	415
10. III/B (Penata Muda Tingkat I)	125	237	362
11. III/C (Penata)	168	443	611
12. III/D (Penata Tingkat I)	246	417	663
<b>Golongan III/Range III</b>	<b>706</b>	<b>1345</b>	<b>2051</b>
13. IV/A (Pembina)	152	184	336
14. IV/B (Pembina Tingkat I)	73	71	144
15. IV/C (Pembina Utama Muda)	22	4	26
16. IV/D (Pembina Utama Madya)	0	0	0
17. IV/E (Pembina Utama)	0	0	0
<b>Golongan IV/Range IV</b>	<b>247</b>	<b>259</b>	<b>506</b>
<b>Jumlah/Total</b>	<b>1244</b>	<b>1909</b>	<b>3153</b>

Catatan/Note: ...

Sumber/Source: Badan Kepegawaian, Pendidikan dan Pelatihan Kab. Bener Meriah/*Employee Affair, Education, & Training Office*

**Tabel**  
**Table** 2.3.4

**Jumlah Pegawai Negeri Sipil Menurut Instansi dan Jenis Kelamin di Kabupaten Bener Meriah, 2021**  
**Number of Civil Servants by Institution and Sex in Bener Meriah Regency, 2021**

Dinas/Instansi Pemerintahan <i>Institution/Office</i>	2021		
	Laki-laki <i>Male</i>	Perempuan <i>Female</i>	Jumlah <i>Total</i>
(1)	(2)	(3)	(4)
Sekretariat Daerah/ <i>Regional Secretary</i>	52	16	68
Sekretariat DPRK/ <i>House of Representative of Bener Meriah Regency</i>	17	8	15
Dinas Bina Marga dan Cipta Karya/ <i>Bina Marga and Cipta Karya Office</i>	29	4	33
Dinas Pertanian Tanaman Pangan dan Hortikultura/ <i>Agriculture, Crops, &amp; Horticulture Office</i>	64	40	104
Dinas Perindustrian dan Perdagangan/ <i>Industry &amp; Trade Office</i>	14	12	26
Dinas Syariat Islam/ <i>Islamic Law Office</i>	10	7	17
Inspektorat/ <i>Inspectorate</i>	27	28	55
Badan Perencanaan Pembangunan Daerah/ <i>Regional Development Planning Agency</i>	20	8	28
Badan Pengelola Keuangan dan Kekayaan Daerah/ <i>Financial Management &amp; Regional Wealth Office</i>	30	23	53
Dinas Kesehatan/ <i>Public Health Office</i>	129	483	612
Dinas Transmigrasi dan Tenaga Kerja / <i>Labour &amp; Transmigration Office</i>	20	12	32
Dinas Pemberdayaan Perempuan Perlindungan Anak dan Keluarga Berencana/ <i>Women Empowerment, Family Planning, &amp; Child Protection Office</i>	4	20	24
Dinas Koperasi dan Usaha Kecil Menengah/ <i>Cooperation Agencies &amp; Small Business Office</i>	10	4	14
Badan Lingkungan Hidup Kebersihan Pertamanan dan Pemadam Kebakaran/ <i>Environment, Sanitation, &amp; Parks Office</i>	16	5	21
Badan Kesatuan Bangsa dan Politik/ <i>National Unity &amp; Politics Office</i>	14	4	18

Lanjutan Tabel/Continued Table 2.3.4

Dinas/Instansi Pemerintahan <i>Institution/Office</i>	2021		
	Laki-laki <i>Male</i>	Perempuan <i>Female</i>	Jumlah <i>Total</i>
(1)	(2)	(3)	(4)
Dinas Perhubungan/ <i>Transportation Office</i>	14	7	21
Badan Kepegawaian Pendidikan dan Pelatihan/ <i>Employee Affair, Education, &amp; Training Office</i>	37	35	18
Dinas Kependudukan dan Catatan Sipil/ <i>Population &amp; Civil Registration Office</i>	11	7	19
Dinas Pemberdayaan Masyarakat/ <i>Community Empowerment Office</i>	10	9	17
Dinas Sosial/ <i>Social Services Office</i>	9	8	1321
Dinas Pendidikan & Kebudayaan/ <i>Education &amp; Culture Office</i>	322	1009	1331
Dinas Pendidikan Dayah/ <i>Education Dayah Office</i>	11	3	14
Dinas Pertanahan/ <i>Land Office</i>	9	6	15
Satuan Polisi Pamong Praja/ <i>Head of Pamong Praja Police Force</i>	13	5	18
Rumah Sakit Umum Daerah Muyang Kute/ <i>Regional General Hospital Muyang Kute</i>	62	161	223
Majelis Permusyawaratan Ulama/ <i>Council of Ulema Conference</i>	5	2	7
Badan Perizinan Satu Pintu dan Penanaman Modal/ <i>One Stop Service Business Permit &amp; Capital Investment Office</i>	13	7	20
Kantor Arsip dan Perpustakaan/ <i>Archive &amp; Library Office</i>	8	8	16
Badan Penanggulangan Bencana Daerah/ <i>Regional Disaster Countermeasure Office</i>	24	3	27
Kantor Camat Timang Gajah/ <i>Timang Gajah Sub-district Office</i>	30	6	36

Lanjutan Tabel/*Continued Table 2.3.4*

Dinas/Instansi Pemerintahan <i>Institution/Office</i>	2021		
	Laki-laki <i>Male</i>	Perempuan <i>Female</i>	Jumlah <i>Total</i>
(1)	(2)	(3)	(4)
Kantor Camat Gajah Putih/ <i>Gajah Putih Sub-district Office</i>	18	3	21
Kantor Camat Pintu Rime Gayo/ <i>Pintu Rime Gayo Sub-district Office</i>	12	5	17
Kantor Camat Bukit/ <i>Bukit Sub-district Office</i>	26	4	30
Kantor Camat Wih Pesam/ <i>Wih Pesam Sub-district Office</i>	22	6	28
Kantor Camat Bandar/ <i>Bandar Sub-district Office</i>	27	5	32
Kantor Camat Bener Kelipah/ <i>Bener Kelipah Sub-district Office</i>	12	4	16
Kantor Camat Syiah Utama/ <i>Syiah Utama Sub-district Office</i>	15	0	15
Kantor Camat Mesidah/ <i>Mesidah Sub-district Office</i>	12	4	16
Kantor Camat Permata/ <i>Permata Sub-district Office</i>	20	3	23
Majelis Pendidikan Daerah/ <i>Council of Regional Education</i>	4	4	8
Sekretariat Baitul Maal/ <i>Secretary of Bayt Al-Mal</i>	5	2	7
Sekretariat DP KORPRI/ <i>Secretary of DP KORPRI</i>	3	1	4
Majelis Adat Aceh/ <i>Council of Aceh Culture</i>	3	4	7
Dinas Pariwisata/ <i>Tourism Office</i>	17	6	23
Dinas Komunikasi dan Informatika/ <i>Communication and Information Office</i>	12	7	19
Sekretariat KPU / <i>Secretary of KPU</i>	2	1	3
<b>Jumlah/Total</b>	<b>1 244</b>	<b>2 009</b>	<b>4 492</b>

Sumber/Source: Badan Kepegawaian, Pendidikan dan Pelatihan Kab. Bener Meriah/Employee Affair, Education, & Training Office

**Tabel**  
**Table** 2.3.5

**Daftar Para Pejabat Pemerintah Daerah Kabupaten Bener Meriah Keadaan Desember 2021**  
**List of Officials on Regional Government of Bener Meriah Regency, December 2021**

<b>Nama</b> <b>Name</b>	<b>Jabatan</b> <b>Position</b>
(1)	(2)
Sarkawi	Bupati/Regent
Dailami	Wakil Bupati/Vice Regent
Drs. Haili Yoga, M.Si	Sekretaris Daerah/Regional Secretary
Drs. Mukhlis	Asisten Pemerintahan & Kesejahteraan Rakyat/Chief of Government Administration & Welfare
Drh. Sofyan	Asisten Perekonomian & Pembangunan/Chief of Economics & Development
Armansyah, SE, M.Si	Asisten Administrasi & Umum/Chief of Office Administration
Dr. Aliyin	Staf Ahli Bidang Hukum, Politik, & Pemerintahan /Expert Staff of Law, Politics, & Government
M. Nasir, SH	Staf Ahli Bidang Pembangunan & Keuangan/Expert Staff of Development & Finance
Sabrudin, SE	Staf Ahli Bidang Keistimewaan & Sumber Daya Manusia/Expert Staff of Aceh Region & Human Resources
Riswandika Putra, S.STP, M.A.P	Sekretaris DPRK/House of Representative Secretary
Mawardi, S.Ag, M.Sos	nspektur pada Inspektorat Daerah/Inspectorate
Khairun Aksa, SE, MM	Kepala Badan Perencanaan Pembangunan Daerah/Head of Regional Development Planning Agency
Erwin, ST, M.Si	Kepala Dinas Pekerjaan Umum, Perumahan dan kawasan Pemukiman/Head of public works, housing and residential Areas office
Kamaruddin, S.Ap	Plt. Kepala Badan Kepegawaian, Pendidikan, & Pelatihan/Head of Employee Affair, Education, & Training Office



Lanjutan Tabel/*Continued Table 2.3.5*

<b>Nama Name</b>	<b>Jabatan Position</b>
(1)	(2)
Muhammad Jafar, SH, MH	<i>Kepala Badan Kesatuan Bangsa dan Politik/Head of Natinal Unity &amp; Politics Office</i>
Ir. Nurisman	<i>Plt. Kepala Dinas Pertanian dan Pangan/Head of Agriculture and Food Office</i>
Drh. Sofyan, MM	<i>Kepala Dinas Pemberdayaan Masyarakat dan kampung/Head of Community Empowerment and village Office</i>
Hj. Susnaini, S.Ag	<i>Kepala Badan Pemberdayaan Perempuan, Keluarga Berencana, &amp; Perlindungan Anak/Head of Women Empowerment, Family Planning, &amp; Child Protection Office</i>
Safriadi, S.Pd, M.Pd	<i>Plt. Kepala Badan Penanggulangan Bencana Daerah/Head of Regional Disaster Countermeasures Office</i>
Sasmanto, SE	<i>Kepala Dinas Kependudukan &amp; Pencatatan Sipil/Head of Population &amp; Civil Registration Office</i>
ABD Muis, SE M.T	<i>Kepala Dinas Kesehatan/Head of Public Health Office</i>
Ir. Abadi	<i>Kepala Dinas Koperasi &amp; Usaha Kecil Menengah/Head of Cooperation Agencies &amp; Small Business Office</i>
Almanar, SPd	<i>Kantor Dinas Pendidikan Dayah/Head of Office of Dayah Counselor</i>
Safaruddin, SKM, M.Si	<b>SEKRETARIS KORPRI</b>
Marwan, SE, MM	<i>Kepala Dinas Pengelola Keuangan &amp; Kekayaan Daerah/Head of Financial Management &amp; Regional Wealth Office</i>
Abdul Gani, SP, M.Si	<i>Kepala Dinas Perhubungan, Pariwisata, Telekomunikasi, dan Informatika / Head of Transportation, Tourism, Telecommunication, &amp; Information Office</i>
Abdul Kadir, ST, M.Si	<i>Plt. Kepala Dinas Perindustrian &amp; Perdagangan/Head of Industry &amp; Trade Office</i>

Lanjutan Tabel/*Continued Table 2.3.5*

Nama Name	Jabatan Position
(1)	(2)
Irmansyah, S.STP, M.Sp	<i>Kepala Dinas Parawisata/Head of Tourism Office</i>
Ir. Mahmuddin	<i>Kepala Dinas Sosial/Head of Social Services Office</i>
Taslim, S.Ag, M.Sos	<i>Kepala Dinas Syariat Islam/Head of Islamic Law Office</i>
Drs. Hijbullah	<i>Plt. Kepala Dinas Tenaga Kerja dan Transmigrasi/Head of Labour and Transmigration Office</i>
Sayutiman, SE, MM	<i>Kepala Kantor Arsip &amp; Perpustakaan/Head of Archive &amp; Library Office</i>
Syukur, S.Pd, M.Pd	<i>Kepala Dinas Pendidikan dan Kebudayaan/Head of Education &amp; Culture Office</i>
Ruh Akbar, SH, MM	<i>Badan Perizinan Satu Pintu &amp; Penanaman Modal/Head of One Stop Service Business Permit &amp; Capital Investment Office</i>
Miharbi, S.Sos	<i>Kepala Satuan Polisi Pamong Praja/Head of Pamong Praja Police Force</i>
Fitra Gunawan, Ap	<i>Plt. Kepala Dinas lingkungan Hidup/ Heda Of environment Office</i>
Ilham Abdi, S.STP, M.AP	<i>Plt. Kepala Dinas Komunikasi Dan Informatika/Head of Communication and Information Office</i>
Mahfudah, SH, MH	<i>Kepala Dinas Pertanahan / Head of Land service</i>
Anwar, S.Pd	<i>Sekretaris Majelis pemusyawaratan Ulama / Secretary of council of aceh culture</i>
Lukman, SE	<i>Sekretaris Majelis Pendidikan Daerah/Secretary of Council of Regional Education</i>
Ihadi, S.H.I	<i>Sekretaris Majelis Adat Aceh/Secretary of Council of Aceh Culture</i>
Drs. Jus Anri	<i>Sekretaris pada Sekretrariat Baitul Mal/Secretary of Secretariate of Bayt Al-Mal</i>
dr. Sri Tabahati, SP . AN	<i>Direktur Rumah Sakit Umum Daerah Muyang Kute/Director of Regional General Hospital Muyang Kute</i>
Muhatir, S.Sos	<i>Plt. Sekretariat Komisai Pemilihan Umum</i>

Sumber/Source: Bagian Organisasi Sekretariat Daerah Kabupaten Bener Meriah; Badan Kepegawaian, Pendidikan, & Pelatihan Kab. Bener Meriah/Organisation Section, Regional Secretary of Bener Meriah Regency; Employee Affair, Education, & Training Office of Bener Meriah Regency

**Tabel**  
**Table** 2.3.6

**Daftar Para Pejabat Instansi Vertikal dalam Wilayah  
Kabupaten Bener Meriah 2021**  
*List of Officials on National Government Agencies in Bener  
Meriah Regency, 2021*

<b>Nama Name</b>	<b>Jabatan Position</b>
(1)	(2)
Samsuar, SP	Kepala Badan Pusat Statistik Kabupaten Bener Meriah/ <i>Head of National Statistic Agency of Bener Meriah Regency</i>
Sofyan Vely Noviza, SE. MM	Kepala Kantor Pelayanan, Penyuluhan, Konsultasi & Perpajakan/ <i>Head of Services, Counseling, Consultation &amp; Taxation</i>
Agus Suroto, SH. MH	Kepala Kejaksaan Negeri Simpang Tiga Redelong/ <i>Head of Simpang Tiga District Attorney</i>
Drs. H. Hamdan, MA	Kepala Kementerian Agama Kabupaten Bener Meriah/ <i>Head of Ministry of Religion, Bener Meriah Regency</i>
AKBP. Siswoyo Adi Wijaya, S.I.K	Kepala Polisi Resor/ <i>Head of Regional Police Service</i>

Sumber/Source: Bagian Organisasi Sekretariat Daerah Kabupaten Bener Meriah; Badan Kepegawaian, Pendidikan, & Pelatihan Kab. Bener Meriah/Organisation Section, Regional Secretary of Bener Meriah Regency; Employee Affair, Education, & Training Office of Bener Meriah Regency

**Tabel**  
**Table 2.3.7****Daftar Para Camat dalam Wilayah Kabupaten Bener Meriah Keadaan Desember 2021**  
**List of Head of Sub-district Office in Bener Meriah Regency, December 2021**

<b>Nama</b> <b>Name</b>	<b>Jabatan</b> <b>Position</b>
(1)	(2)
Rais Abidin, SH	<i>Camat Bandar/Head of Bandar Sub-district Office</i>
Sahlan Syuhada Lingga, Lc, MTh	<i>Camat Bener Kelipah/Head of Bener Kelipah Sub-district Office</i>
Ismail, SE	<i>Camat Bukit/Head of Bukit Sub-district Office</i>
Abdul Hadi, S.Sos	<i>Camat Gajah Putih/Head of Gajah Putih Sub-district Office</i>
Syamsuddin, S.Pd	<i>Camat Mesidah/Head of Mesidah Sub-district Office</i>
Wien Agus Ismahdar, S.STp	<i>Camat Permata/Head of Permata Sub-district Office</i>
Eddy Iwansyah Putra, SH	<i>Camat Pintu Rime Gayo/Head of Pintu Rime Gayo Sub-district Office</i>
Mustaqim	<i>Camat Syiah Utama/Head of Syiah Utama Sub-district Office</i>
Khairmansyah, S.ip MSC	<i>Camat Timang Gajah/Head of Timang Gajah Sub-district Office</i>
Sabri, SPd, M.Pd	<i>Camat Wih Pesam/Head of Wih Pesam Sub-district Office</i>

Sumber/Source: Bagian Organisasi Sekretariat Daerah Kabupaten Bener Meriah; Badan Kepegawaian, Pendidikan, & Pelatihan Kab. Bener Meriah/Organisation Section, Regional Secretary of Bener Meriah Regency; Employee Affair, Education, & Training Office of Bener Meriah Regency

## 2.4 KEUANGAN PEMERINTAH GOVERNMENT FINANCE

**Tabel 2.4.1** Realisasi Pendapatan Pemerintah Kabupaten Bener Meriah Menurut Jenis Pendapatan (ribu rupiah), 2013–2020  
*Actual Bener Meriah Regency Government Revenues by Kind of Revenues (thousand rupiahs), 2013–2020*

Jenis Pendapatan Source of Revenues	2017	2018
(1)	(2)	(3)
<b>1. Pendapatan Asli Daerah (PAD)/Base Local Government Revenue</b>	<b>82 038 407 023,70</b>	<b>67 961 546 855,00</b>
1.1 Pajak Daerah/Local Taxes	5 537 584 592,00	4 167 625 598,00
1.2 Retribusi Daerah/Retributions	4 725 739 000,00	3 730 391 545,00
1.3 Hasil Perusahaan Milik Daerah dan Pengelolaan Kekayaan Daerah yang Dipisahkan/Income of Regional Gov. Corporate and Management of Separated Reg. Gov. Wealth	4 490 684 022,76	4 498 576 559,00
1.4 Lain-lain PAD yang Sah/Other Original Local Gov. Revenue	58 831 434 914,44	47 012 930 353,07
1.5 Pendapatan Zakat/Zakat Revenue	8 452 964 494,50	8 552 022 799,50
<b>2. Dana Perimbangan/Balanced Budget</b>	<b>571 579 093 355,00</b>	<b>580 338 983 190</b>
2.1 Bagi Hasil Pajak/Tax Sharing	13 360 340 024,00	10 110 368 491,00
2.2 Bagi Hasil Bukan Pajak/Sumber Daya Alam/Non Tax/Natural Resources Sharing	3 478 676 042,00	3 545 478 574,00
2.3 Dana Alokasi Umum/ General Allocation Funds	448 946 857 000,00	448 988 545 000,00
2.4 Dana Alokasi Khusus/Apecial Allocation Funds	105 793 220 289,00	117 744 591 125,00
<b>3 Lain-lain Pendapatan yang Sah/Other Legal Revenue</b>	<b>377 171 741 316,61</b>	<b>230 341 727 151,00</b>
3.1 Pendapatan Hibah/Grants	447 554 800,00	17 152 483 600,00
3.2 Dana Darurat/Emergency Funds	-	-
3.3 Dana Bagi Hasil Pajak dari Provinsi dan Pemerintah Daerah Lainnya/Tax Sharing From Province and Other Local Governments	20 603 207 566,61	20 378 494 550,97
3.4 Dana Penyesuaian dan Otonomi Daerah Autonomous Region and Balancing Funds	228 755 613 000,00	192 810 749 000,00
3.5 Bantuan Keuangan dari Provinsi atau Pemerintah Daerah Lainnya/Financial Assistance From Province and other regional governments	127 365 365 950,00	-
3.6 Lainnya/Other Funds	-	-
<b>Jumlah/Total</b>	<b>1 030 789 241 695,31</b>	<b>878 692 257 195,54</b>

Lanjutan Tabel/Continued Table 2.4.1

Jenis Pendapatan Source of Revenues	2019	2020*
(1)	(4)	(5)
<b>1. Pendapatan Asli Daerah (PAD)/Base Local Government Revenue</b>	<b>82 175 966 132,23</b>	<b>73 896 187 740,56</b>
1.1 Pajak Daerah/Local Taxes	5 079 966 132,23	4 658 825 669,16
1.2 Retribusi Daerah/Retributions	4 614 363 350,00	2 211 961 823,00
1.3 Hasil Perusahaan Milik Daerah dan Pengelolaan Kekayaan Daerah yang Dipisahkan/Income of Regional Gov. Corporate and Management of Separated Reg. Gov. Wealth	4 507 080 268,00	4 506 237 970,00
1.4 Lain-lain PAD yang Sah/Other Original Local Gov. Revenue	58 215 677 101,70	53 978 678 719,64
1.5 Pendapatan Zakat/Zakat Revenue	9 759 090 627,53	8 540 483 558,76
<b>2. Dana Perimbangan/Balanced Budget</b>	<b>609 708 370 154,00</b>	<b>568 376 395 266,00</b>
2.1 Bagi Hasil Pajak/Tax Sharing	8 009 364 131,00	-
2.2 Bagi Hasil Bukan Pajak/Sumber Daya Alam/Non Tax/Natural Resources Sharing	4 032 580 873,00	-
2.3 Dana Alokasi Umum/ General Allocation Funds	458 759 081 000,00	437 258 593 125,00
2.4 Dana Alokasi Khusus/Apecial Allocation Funds	138 907 344 150,00	131 117 802 141,00
<b>3 Lain-lain Pendapatan yang Sah/Other Legal Revenue</b>	<b>339 351 151 133,08</b>	<b>310 875 770 729,00</b>
3.1 Pendapatan Hibah/Grants	22 046 399 000,00	237 763 132,00
3.2 Dana Darurat/Emergency Funds	-	-
3.3 Dana Bagi Hasil Pajak dari Provinsi dan Pemerintah Daerah Lainnya/Tax Sharing From Province and Other Local Governments	22 501 394 524,08	28 027 625 854,00
3.4 Dana Penyesuaian dan Otonomi Daerah Autonomous Region and Balancing Funds	192 139 830 000,00	272 610 381 743,00
3.5 Bantuan Keuangan dari Provinsi atau Pemerintah Daerah Lainnya/Financial Assistance From Province and other regional governments	102 663 527 609,00	10 000 000 000,00
3.6 Lainnya/Other Funds	-	-
<b>Jumlah/Total</b>	<b>1 031 235 487 419,31</b>	<b>953 148 353 735,56</b>

Lanjutan Tabel/*Continued Table 2.4.1*

<b>Jenis Pendapatan</b>		<b>2021*</b>
<b>Source of Revenues</b>		
	(1)	(4)
<b>1.</b>	<b>Pendapatan Asli Daerah (PAD)/Base Local Government Revenue</b>	<b>62 745 172 404,44</b>
1.1	Pajak Daerah/ <i>Local Taxes</i>	5 576 100 563,71
1.2	Retribusi Daerah/ <i>Rebtributions</i>	4 881 510 070,00
1.3	Hasil Perusahaan Milik Daerah dan Pengelolaan Kekayaan Daerah yang Dipisahkan/ <i>Income of Regional Gov. Corporate and Management of Separated Reg. Gov. Wealth</i>	3 770 584 699,00
1.4	Lain-lain PAD yang Sah/ <i>Other Original Local Gov. Revenue</i>	39 899 789 308,73
1.5	Pendapatan Zakat/ <i>Zakat Revenue</i>	8 617 187 763,00
<b>2.</b>	<b>Dana Perimbangan/Balanced Budget</b>	<b>517 771 011 210,00</b>
2.1	Bagi Hasil Pajak/ <i>Tax Sharing</i>	-
2.2	Bagi Hasil Bukan Pajak/Sumber Daya Alam/ <i>Non Tax/Natural Resources Sharing</i>	-
2.3	Dana Alokasi Umum/ <i>General Allocation Funds</i>	417 698 518 000,00
2.4	Dana Alokasi Khusus/ <i>Apecial Allocation Funds</i>	139 008 981 945,00
<b>3</b>	<b>Lain-lain Pendapatan yang Sah/Other Legal Revenue</b>	<b>31 930 748 923,00</b>
3.1	Pendapatan Hibah/ <i>Grants</i>	-
3.2	Dana Darurat/ <i>Emergency Funds</i>	-
3.3	Dana Bagi Hasil Pajak dari Provinsi dan Pemerintah Daerah Lainnya/ <i>Tax Sharing From Province and Other Local Governments</i>	25 544 179 931,00
3.4	Dana Penyesuaian dan Otonomi Daerah <i>Outonomous Region and Balancing Funds</i>	143 321 490 521,00
3.5	Bantuan Keuangan dari Provinsi atau Pemerintah Daerah Lainnya/ <i>Financial Assistance From Province and other regional governments</i>	245 971 914 841,00
3.6	Lainnya/ <i>Other Funds</i>	-
<b>Jumlah/Total</b>		<b>1 638 085 095 410.88</b>

Catatan/Note: \*Data Tahun 2020 dan 2021 Unaudited

Sumber/Source: Badan Pengelolaan Keuangan, Pendapatan dan Aset Kabupaten Bener Meriah/Head of Financial Management & Regional Wealth Office of Bener Meriah Regency

**Tabel**  
**Table 2.4.2****Realisasi Belanja Pemerintah Kabupaten Bener Meriah  
Menurut Jenis Belanja (ribu rupiah), 2013–2020  
Actual Bener Meriah Regency Government Expenditures by  
Kind of Expenditures (thousand rupiahs), 2013–2020**

Jenis Belanja Kind of Expenditures	2013	2018
(1)	(2)	(3)
<b>1. Belanja Tidak Langsung/Indirect Expenditure</b>	<b>527 529 238 303,00</b>	<b>501 220 086 212 ,00</b>
1.1 Belanja Pegawai/Personnel Expenditure	266 621 405 443,00	276 854 247 169,00
1.2 Belanja Bunga/Retributions	-	-
1.3 Belanja Subsidi/Subsidies Expenditure	250 000 000,00	300 000 000,00
1.4 Belanja Hibah/Grant	25 799 611 500,00	5 339 900 000,00
1.5 Belanja Bantuan Sosial/Social Expenditure	8 908 118 000,00	10 459 000 000,00
1.6 Belanja Bagi Hasil Kepada Provinsi/Kabupaten/Kota/ Sharing Fund Expenditure To Provincial/District/City and Village Government	672 100 000,00	152 038 223,44
1.7 Belanja Bantuan Keuangan Kepada Provinsi/ Kabupaten/Kota dan Pemerintah Desa/Financial Assistance Expenditure to Provincial/District/City and Village Governing Body	222 538 088 360,00	204 874 131 320,00
1.8 Belanja Tidak Terduga/Unpredicted Expenditure	2 739 915 000,00	3 240 769 500,00
<b>2 Belanja Langsung/Direct Expenditure</b>	<b>502 064 906 433,50</b>	<b>378 350 462 197 ,00</b>
2.1 Belanja Pegawai/Personnel Expenditure	71 287 103 643,00	67 047 325 760
2.2 Belanja Barang dan Jasa/Goods and Services Expenditure	185 198 743 321,00	146 791 578 697
2.3 Belanja Modal/Capital Expenditure	245 579 059 469,50	164 511 557 740
<b>Jumlah/Total</b>	<b>1 029 594 144 736,50</b>	<b>879 570 548 409,44</b>



Lanjutan Tabel/*Continued Table 2.4.2*

Jenis Belanja <i>Kind of Expenditures</i>	2019	2020*
(1)	(2)	(3)
<b>1. Belanja Tidak Langsung/<i>Indirect Expenditure</i></b>	<b>545 634 252 145,00</b>	<b>5 422 735 406 040,00</b>
1.1 Belanja Pegawai/ <i>Personnel Expenditure</i>	293 576 104 229,00	271 504 532 905,00
1.2 Belanja Bunga/ <i>Retributions</i>	-	-
1.3 Belanja Subsidi/ <i>Subsidies Expenditure</i>	-	-
1.4 Belanja Hibah/ <i>Grant</i>	4 776 770 000,00	2 862 400 000,00
1.5 Belanja Bantuan Sosial/ <i>Social Expenditure</i>	14 498 500 000,00	12 929 900 000,00
1.6 Belanja Bagi Hasil Kepada Provinsi/Kabupaten/Kota/ <i>Sharing Fund Expenditure To Provincial/District/City and Village Government</i>	1 506 545 128,00	489 270 304,00
1.7 Belanja Bantuan Keuangan Kepada Provinsi/ Kabupaten/Kota dan Pemerintah Desa/ <i>Financial Assistance Expenditure to Provincial/District/City and Village Governing Body</i>	229 273 439 788,00	243 344 462 926,00
1.8 Belanja Tidak Terduga/ <i>Unpredicted Expenditure</i>	2 002 893 000,00	11 604 839 905,00
<b>2. Belanja Langsung/<i>Direct Expenditure</i></b>	<b>486 161 618 205,46</b>	<b>402 070 465 224,71</b>
2.1 Belanja Pegawai/ <i>Personnel Expenditure</i>	86 231 621 410,00	74 787 120 653,00
2.2 Belanja Barang dan Jasa/ <i>Goods and Services Expenditure</i>	210 053 253 482,20	158 940 009 238,28
2.3 Belanja Modal/ <i>Capital Expenditure</i>	189 876 743 313,26	168 343 335 333,43
<b>Jumlah/<i>Total</i></b>	<b>1 031 795 870 350,46</b>	<b>944 805 871 264,71</b>

Lanjutan Tabel/Continued Table 2.4.2

<b>Jenis Belanja</b> <i>Kind of Expenditures</i>		<b>2021*</b>
(1)	(2)	
<b>1. Belanja Tidak Langsung/Indirect Expenditure</b>		-
1.1 Belanja Pegawai/Personnel Expenditure		-
1.2 Belanja Bunga/Rebtributions		-
1.3 Belanja Subsidi/Subsidies Expenditure		-
1.4 Belanja Hibah/Grant		4 458 182 560,00
1.5 Belanja Bantuan Sosial/Social Expenditure		9 974 300 000,00
1.6 Belanja Bagi Hasil Kepada Provinsi/Kabupaten/Kota/Sharing Fund Expenditure To Provincial/District/City and Village Government		717 505 936,00
1.7 Belanja Bantuan Keuangan Kepada Provinsi/Kabupaten/Kota dan Pemerintah Desa/Financial Assistance Expenditure to Provincial/District/City and Village Governing Body		245 971 914 841,00
1.8 Belanja Tidak Terduga/Unpredicted Expenditure		8 139 156 215,00
<b>2 Belanja Langsung/Direct Expenditure</b>		-
2.1 Belanja Pegawai/Personnel Expenditure		-
2.2 Belanja Barang dan Jasa/Goods and Services Expenditure		231 619 939 399,50
2.3 Belanja Modal/Capital Expenditure		185 990 376 531,47
<b>Jumlah/Total</b>		<b>686 871 375 482,97</b>

Catatan/Note: \*Data Tahun 2020 dan 2021 Unaudited

umber/Source: Badan Pengelolaan Keuangan, Pendapatan dan Aset Kabupaten Bener Meriah/Head of Financial Management & Regional Wealth Office of Bener Meriah Regency

**Tabel**  
**Table** 2.4.3

**Realisasi Belanja Pemerintah Kabupaten Bener Meriah Menurut Jenis Belanja (Rp), 2021**  
**Actual Expenditure of Government of Bener Meriah Regency by Type of Expenditure (thousand rupiahs), 2021**

<b>Jenis Belanja Modal</b> <i>Kind of Capital Expenditure</i>	<b>Jumlah Total</b>
(1)	(2)
Belanja Modal Tanah - Pengadaan Kolam Ikan	-
Belanja Modal Tanah - Pengadaan Tanah Bangunan Gedung	-
Belanja Modal Tanah - Pengadaan Tanah Untuk Bangunan Bukan Gedung	-
Belanja Modal Peralatan dan Mesin - Pengadaan Alat-Alat Besar Darat	323 400 000,00
Belanja Modal Peralatan dan Mesin - Pengadaan Alat-Alat Bantu	15 000 000,00
Belanja Modal Peralatan dan Mesin - Pengadaan Alat Angkutan Darat Bermotor	8 012 038 000,00
Belanja Modal Peralatan dan Mesin - Pengadaan Alat Angkut Apung Tak Bermotor	-
Belanja Modal Peralatan dan Mesin - Pengadaan Alat Bengkel Tak Bermesin	-
Belanja Modal Peralatan dan Mesin - Pengadaan Alat Ukur	5 625 000,00
Belanja Modal Peralatan dan Mesin - Pengadaan Alat Pengolahan	-
Belanja Modal Peralatan dan Mesin - Pengadaan Alat Pemeliharaan Tanaman/ Penyimpan	-
Belanja Modal Peralatan dan Mesin - Pengadaan Alat Kantor	2 955 034 216,00
Belanja Modal Peralatan dan Mesin - Pengadaan Alat Rumah Tangga	3 604 950 890,00
Belanja Modal Peralatan dan Mesin - Pengadaan Komputer	4 459 702 852,00
Belanja Modal Peralatan dan Mesin - Pengadaan Meja dan Kursi Kerja/Rapat Pejabat	1 132 594 000,00
Belanja Modal Peralatan dan Mesin - Pengadaan Alat Studio	321 656 400,00
Belanja Modal Peralatan dan Mesin - Pengadaan Alat Komunikasi	62 500 000,00

Lanjutan Tabel/*Continued Table 2.4.3*

<b>Jenis Belanja Modal</b> <i>Kind of Capital Expenditure</i>	<b>Jumlah</b> <i>Total</i>
(1)	(2)
Belanja Modal Peralatan dan Mesin - Pengadaan Alat Kedokteran	497 265 117,00
Belanja Modal Peralatan dan Mesin - Pengadaan Alat Peraga/Praktek Sekolah	644 364 000,00
Belanja Modal Peralatan dan Mesin - Pengadaan Alat Pembersih	-
Belanja Modal Peralatan dan Mesin - Pengadaan Peralatan Laboratorium Hidrodinamika	1 814 143 819,00
Belanja Modal Peralatan dan Mesin - Pengadaan Alat Keamanan dan Perlindungan	-
Belanja Modal Gedung dan Bangunan - Pengadaan Bangunan Gedung Tempat Kerja	43 194 643 820,47
Belanja Modal Gedung dan Bangunan - Pengadaan Bangunan Gedung Tempat Tinggal	348 091 392,00
Belanja Modal Gedung dan Bangunan - Pengadaan Bangunan Bersejarah	-
Belanja Modal Gedung dan Bangunan - Pengadaan Bangunan Monumen/Bangunan Bersejarah Lainnya	-
Belanja Modal Gedung dan Bangunan - Pengadaan Bangunan Rambu-Rambu	-
Belanja Modal Jalan, Irigasi dan Jaringan - Pengadaan Jalan	57 271 437 105,00
Belanja Modal Jalan, Irigasi dan Jaringan - Pengadaan Jembatan	2 357 580 000,00
Belanja Modal Jalan, Irigasi dan Jaringan - Pengadaan Bangunan Air Irigasi	3 940 637 000,00
Belanja Modal Jalan, Irigasi dan Jaringan - Pengadaan Bangunan Pengaman Sungai dan Penanggulangan BA	3 079 406 000,00
Belanja Modal Jalan, Irigasi dan Jaringan - Pengadaan Instalasi Air Minum/Air Bersih	18 871 997,00
Belanja Modal Jalan, Irigasi dan Jaringan - Pengadaan Jaringan Air Minum	-
Belanja Modal Jalan, Irigasi dan Jaringan - Pengadaan Jaringan Telepon	-
Belanja Modal Aset Tetap Lainnya - Pengadaan Buku	-
Belanja Modal Aset Tetap Lainnya - Pengadaan Terbitan	-
Belanja Modal Aset Tetap Lainnya - Pengadaan Barang Bercorak Kebudayaan	-
Belanja Modal Aset Tetap Lainnya - Pengadaan Alat Olahraga Lainnya	-
Belanja Modal Aset Tetap Lainnya - Pengadaan Hewan	-
Belanja Modal Aset Tetap Lainnya - Pengadaan Tanaman	-
Belanja Modal Aset Tetap Lainnya - Pengadaan Aset Tetap Renovasi	-

Sumber/*Source*: Badan Pengelolaan Keuangan, Pendapatan dan Aset Kabupaten Bener Meriah/Head of Financial Management & Regional Wealth Office of Bener Meriah Regency

**Tabel**  
**Table** 2.4.4

**Realisasi Penerimaan Pajak Bumi dan Bangunan (PBB) di  
Kabupaten Bener Meriah, 2021**  
*Realization of Property Tax Payment of Bener Meriah  
Regency, 2021*

No	Bulan Month	Jumlah (Rp) Total (rupiahs)
(1)	(2)	(3)
1	Januari/ January	21 272 670,00
2	Februari/ February	7 224 645,00
3	Maret/ March	12 307 809,00
4	April/ April	11 900 038,00
5	Mei/ May	9 649 676,00
6	Juni/ June	32 512 458,00
7	Juli/ July	73 403 721,00
8	Agustus/ August	26 571 663,00
9	September/ September	82 515 723,00
10	Oktober/ October	648 338 758,00
11	November/ November	93 976 863,00
12	Desember/ December	49 421 367,00
<b>Jumlah/Total</b>		<b>1 069 095 391,00</b>

Catatan/Note: Data Unaudited

Sumber/Source: Badan Pengelolaan Keuangan, Pendapatan dan Aset Kabupaten Bener Meriah/Head of Financial Management & Regional Wealth Office of Bener Meriah Regency

**Tabel**  
**Table 2.4.5****Realisasi Penerimaan Retribusi Pasar di Kabupaten Bener Meriah Tahun Anggaran 2021**  
**Realization of Market Levies of Bener Meriah Regency, 2021**

No	Bulan Month	Jumlah (Rp) Total (rupiahs)
(1)	(2)	(3)
1	Januari/ January	410 192 200,00
2	Februari/ February	1 583 645 000,00
3	Maret/ March	-
4	April/ April	-
5	Mei/ May	-
6	Juni/ June	241 171 820,00
7	Juli/ July	168 299 600,00
8	Agustus/ August	219 518 850,00
9	September/ September	169 767 505,00
10	Oktober/ October	246 714 750,00
11	November/ November	367 185 550,00
12	Desember/ December	340 210 500,00
<b>Jumlah/Total</b>		<b>3 746 705 775,00</b>

Catatan/Note: Data Unaudited  
Realisasi Penerimaan Retribusi Pasar di Kontrakan

Sumber/Source: Badan Pengelolaan Keuangan, Pendapatan dan Aset Kabupaten Bener Meriah/Head of Financial Management & Regional Wealth Office of Bener Meriah Regency

# 03

## PENDUDUK DAN KETENAGAKERJAAN POPULATION AND EMPLOYMENT

**TPT**

**Tingkat Pengangguran Terbuka**

**2021**



**1,4%**

Sumber: Badan Pusat Statistik Provinsi Aceh

**Populasi**  
Penduduk **164.552**

**Komposisi**  
Penduduk (%)



**50,69 %**  
Laki-Laki



**25-59**



**49,31 %**  
Perempuan

**0-24**

**45,83**

**46,57**

**60+**

**7,59**





**PENJELASAN TEKNIS****TECHNICAL NOTES**

1. Sumber utama data kependudukan adalah sensus penduduk yang dilaksanakan setiap sepuluh tahun sekali. Sensus penduduk telah dilaksanakan sebanyak enam kali sejak Indonesia merdeka, yaitu tahun 1961, 1971, 1980, 1990, 2000, dan 2010. Di dalam sensus penduduk, pencacahan dilakukan terhadap seluruh penduduk yang berdomisili di wilayah teritorial Indonesia termasuk warga negara asing kecuali anggota korps diplomatik negara sahabat beserta keluarganya. Metode pengumpulan data dalam sensus dilakukan dengan wawancara antara petugas sensus dengan responden dan juga melalui e-census. Pencatatan penduduk menggunakan konsep usual residence, yaitu konsep di mana penduduk biasa bertempat tinggal. Bagi penduduk yang bertempat tinggal tetap dicacah di mana mereka biasa tinggal, sedangkan untuk penduduk yang tidak bertempat tinggal tetap dicacah di tempat di mana mereka ditemukan petugas sensus pada malam 'Hari Sensus'. Termasuk penduduk yang tidak bertempat tinggal tetap adalah tuna wisma, awak kapal berbendera Indonesia, penghuni perahu/rumah apung, masyarakat terpencil/ terasing, dan pengungsi. Bagi mereka

1. *The main source of demographic data is population census, which is conducted every ten years. Population Census has been conducted six times since Indonesia's independence: 1961, 1971, 1980, 1990, 2000, and 2010. The population census enumerates all residents who domicile in the entire territory of Indonesia including foreign citizens except the diplomatic corps members and their families. The method of data collection in a population census involves interviewing respondents and conducting e-census. Enumeration of the population uses the concept of "usual residence", which is the concept of "places where people usually live". De jure was applied to the permanent residents, while de facto was applied to non-permanent residents. The permanent residents were enumerated in place where they normally live, the non-permanent residents were enumerated where they were found by the enumerators, on the night of 'Census Date'. The non permanent residents include homeless people, ship crew, boat people, remote area community, and internally displaced persons. Those who had permanent residence and had been travelling away from their home for six months or more were not enumerated in their permanent*

yang mempunyai tempat tinggal tetap dan sedang bepergian ke luar wilayah lebih dari enam bulan, tidak dicacah di tempat tinggalnya, tetapi dicacah di tempat tujuannya. Untuk tahun yang tidak dilaksanakan sensus penduduk, data kependudukan diperoleh dari hasil proyeksi penduduk. Proyeksi penduduk merupakan suatu perhitungan ilmiah yang didasarkan pada asumsi dari komponen-komponen perubahan penduduk, yaitu kelahiran, kematian, dan migrasi. Proyeksi penduduk Indonesia 2010–2035 menggunakan data dasar penduduk hasil SP2010.

*place, but in the place where they were during the census. For the periods where the population census is not conducted, population projection is done to estimate population during those years. The population projection is an estimate based on the demographic components, such as birth, death, and migration. Indonesia's 2010–2035 population projection used the 2010 Population Census as the base population.*

2. Penduduk Indonesia adalah semua orang yang berdomisili di wilayah teritorial Indonesia selama 6 bulan atau lebih dan atau mereka yang berdomisili kurang dari 6 bulan tetapi bertujuan menetap.
  3. Laju pertumbuhan penduduk adalah angka yang menunjukkan persentase penambahan penduduk.
  4. Kepadatan penduduk adalah rasio banyaknya penduduk per kilometer persegi.
  5. Rasio jenis kelamin adalah perbandingan antara penduduk laki-laki dan penduduk
2. *The population of Indonesia are all residents of the entire territory of Indonesia who have stayed for six months or longer, and those who intended to stay more than six months even though their length of stay is less than six months.*
  3. *The growth rate of population is the number that show percentage of population growth within a specified period.*
  4. *Population density is ratio of population per square kilometer.*
  5. *Sex ratio is the ratio of males population to females population in a given area and time, usually*

perempuan pada suatu wilayah dan waktu tertentu. Biasanya dinyatakan dengan banyaknya penduduk laki-laki untuk 100 penduduk perempuan.

*expressed as the number of males for every 100 females.*

6. Distribusi penduduk adalah pola persebaran penduduk di suatu wilayah, baik berdasarkan batas-batas geografis maupun berdasarkan batas-batas administrasi pemerintahan.
  7. Komposisi penduduk adalah pola persebaran penduduk menurut karakteristiknya, contoh: penduduk menurut kelompok umur, penduduk menurut jenis kelamin.
  8. Pertambahan Penduduk adalah selisih dari jumlah penduduk tahun berjalan dikurangi jumlah penduduk tahun sebelumnya.
  9. Rumah tangga adalah seseorang atau sekelompok orang yang mendiami sebagian atau seluruh bangunan fisik/sensus dan biasanya tinggal bersama serta pengelolaan makan dari satu dapur. Yang dimaksud makan dari satu dapur adalah jika pengurusan kebutuhan sehari-harinya dikelola bersama-sama menjadi satu.
  10. Perkotaan adalah wilayah administratif tingkat desa/kelurahan yang telah memenuhi
6. *Population distribution is the pattern of population distribution in an area, either by geographic boundaries or by government administrative boundaries.*
  7. *Population composition is the pattern of population distribution by its characteristics, example: population by age group, population by sex*
  8. *Population Increase is the difference between total population in current year and previous year.*
  9. *Household is an individual or group of people living in a physical/census building unit or part of it and usually commit on a common provision for food and other essentials of living. Common provision for food means one organising daily needs for all of household members.*
  10. *Urban is an administrative area in village/kelurahan level that had*

persyaratan dalam hal kepadatan penduduk, persentase rumah tangga pertanian, sarana pendidikan formal, sarana kesehatan umum, dan sebagainya.

*fulfil several criteria in population density, percentage of farm household, formal educational facility, health facility, and so on.*

11. Perdesaan adalah wilayah administratif tingkat desa/kelurahan yang belum memenuhi persyaratan dalam hal kepadatan penduduk, persentase rumah tangga pertanian, sarana pendidikan formal, sarana kesehatan umum, dan sebagainya,

11. *Rural is an administrative area in village/kelurahan level that had not fulfil several criteria in population density, percentage of farm household, formal educational facility, health facility, and so on.*

12. Angka Beban Ketergantungan adalah perbandingan antara jumlah penduduk 0-14 tahun ditambah dengan jumlah penduduk 65 tahun ke atas dibandingkan dengan jumlah penduduk usia 15-64 tahun.

12. *Dependency Ratio is a ratio of population 0-14 years-old plus population 65 year-old and older compared to population of 15-64 years-old.*

13. Penduduk usia kerja adalah penduduk yang berumur 15 tahun ke atas

13. *Working age population is persons of 15 years and over.*

14. Angkatan kerja adalah penduduk usia kerja (15 tahun ke atas) yang bekerja, punya pekerjaan namun sementara tidak bekerja, dan pengangguran.

14. *Labor force or economically active are persons of 15 years and over, who in the previous week were working, temporarily absent from work but having jobs, and unemployment.*

15. Bukan Angkatan Kerja adalah penduduk usia kerja yang masih sekolah, mengurus rumah tangga, atau melakukan kegiatan

15. *Not Labour Force includes people on working age group that currently in school, being stay-at-home parents or doing other*

selain bekerja.

*activities but working.*

16. Bekerja adalah kegiatan ekonomi yang dilakukan oleh seseorang dengan maksud memperoleh atau membantu memperoleh pendapatan atau keuntungan dan lamanya bekerja paling sedikit 1 jam secara terus menerus dalam seminggu yang lalu (termasuk pekerja keluarga tanpa upah yang membantu dalam suatu usaha/ kegiatan ekonomi).
16. *Working is economic activity conducted by a person and intended to earn income by doing work or helping to do work at least one hour continuously during the reference week (including unpaid family worker/s for any economic activity).*
17. Pengangguran merupakan bagian dari angkatan kerja yang tidak bekerja atau sedang mencari pekerjaan (baik bagi yang belum pernah bekerja sama sekali maupun yang sudah pernah bekerja) atau sedang mempersiapkan suatu usaha. Termasuk pengangguran juga adalah mereka yang tidak pernah mencari pekerjaan karena merasa tidak mungkin untuk mendapatkan pekerjaan dan mereka yang sudah memiliki pekerjaan tetapi belum mulai bekerja.
17. *Unemployed is a part of labor force that currently isn't working; or currently is applying for a job (those who're never employed before or had been employed); or currently preparing business venture; including people who had never been seeking for a job because fear of rejection; and those who have a job but not yet officially start.*
18. Tingkat Partisipasi Angkatan Kerja adalah persentase jumlah angkatan kerja terhadap penduduk usia kerja.
18. *Economically Active Participation Rate is a percentage of labor force in comparison to total population of productive age.*
19. Tingkat Pengangguran Terbuka adalah persentase jumlah pengangguran terhadap jumlah angkatan kerja.
19. *Unemployment Rate is a percentage of unemployed in comparison to total labor force.*

20. Jumlah jam kerja seluruhnya adalah jumlah jam kerja yang digunakan untuk bekerja (tidak termasuk jam kerja istirahat resmi dan jam kerja yang digunakan untuk hal-hal di luar pekerjaan).
21. Lapangan usaha adalah bidang kegiatan dari pekerjaan/tempat bekerja di mana seseorang bekerja. Klasifikasi lapangan usaha mengikuti Klasifikasi Baku Lapangan Usaha Indonesia (KBLI) dalam 1 digit.
22. Status pekerjaan adalah kedudukan seseorang dalam unit usaha/kegiatan dalam melakukan pekerjaan.
23. Berusaha sendiri tanpa dibantu orang lain adalah bekerja atau berusaha dengan menanggung risiko secara ekonomis, yaitu dengan tidak kembalinya ongkos produksi yang telah dikeluarkan dalam rangka usahanya tersebut, serta tidak menggunakan pekerja dibayar maupun pekerja tak dibayar, termasuk yang sifat pekerjaannya memerlukan teknologi atau keahlian khusus.
24. Berusaha dibantu buruh tidak tetap/buruh tidak dibayar adalah bekerja atau berusaha atas risiko sendiri, dan menggunakan buruh/pekerja tak dibayar dan atau buruh/pekerja tidak tetap.
20. *Total working hours is the total hours spent by an employee to perform all jobs (excluding the time used for other activities which are not classified as work).*
21. *Industry is field of a person's activity or establishment. The classification of industries follows the Indonesia Standard Industrial Classification (KBLI) in one digit.*
22. *Employment status is the status of a person at his place of work or establishment where he was employed.*
23. *Own-account worker is a person who works at his own risk without assisted by paid per mount worker or unpaid worker include technical job or skill job.*
24. *Employer assisted by temporary workers/unpaid worker is a person who works at his own risk and assisted by temporary worker/unpaid worker.*

25. Berusaha dibantu buruh tetap/buruh dibayar adalah berusaha atas risiko sendiri dan mempekerjakan paling sedikit satu orang buruh/pekerja tetap yang dibayar.
25. *Employer assisted by permanent workers/paid workers is a person who does his business at her/his own risk at least one assisted by paid permanent worker.*
26. Buruh/karyawan/pegawai adalah seseorang yang bekerja pada orang lain atau instansi/kantor/ perusahaan secara tetap dengan menerima upah/gaji baik berupa uang maupun barang. Buruh yang tidak mempunyai majikan tetap, tidak digolongkan sebagai buruh/karyawan, tetapi sebagai pekerja bebas. Seseorang dianggap memiliki majikan tetap jika memiliki 1 (satu) majikan (orang/rumah tangga) yang sama dalam sebulan terakhir, khusus pada sektor bangunan batasannya tiga bulan. Apabila majikannya instansi/lembaga, boleh lebih dari satu.
26. *Employee is a person who work permanently for other people or institution/office/ company and gains some money/cash or goods as wage/salary. Labor who have no permanent employer is not categorized as a laborer/ worker/ employee but casual worker. A laborers in general is considered to have a permanent employer if he has the same employer during the past month, particularly for building construction sector is 3 months. If the employer is an institution, more than 1 (one) employer is allowed.*
27. Pekerja tak dibayar adalah seseorang yang bekerja membantu usaha untuk memperoleh penghasilan/keuntungan yang dilakukan oleh salah seorang anggota rumah tangga atau bukan anggota rumah tangga tanpa mendapat upah/gaji baik berupa uang maupun barang.
27. *Unpaid worker is a person who intended to work without pay, either with money or good, in an establishment run by other members of the family, relative or neighbour.*

**ULASAN****Kependudukan**

Berdasarkan Hasil Perapihan Umur dari Data Administratif dan SP200 (September) yang dihasilkan oleh Badan Pusat Statistik, penduduk di Kabupaten Bener Meriah tahun 2021 diperkirakan ada sebanyak 164.522 ribu jiwa.

Jumlah keseluruhan rumah tangga di tahun 2019 adalah 38.287.

Sebanyak 50,68% dari total jumlah penduduk merupakan penduduk laki-laki, sedangkan komposisi penduduk perempuan adalah 49,32%.

Angka Beban Ketergantungan mencapai 50,80%. Hal ini berarti setiap 100 penduduk usia produktif (umur 15 hingga 64 tahun) menanggung 50 penduduk usia tidak produktif.

Kepadatan penduduk di tahun 2021 adalah 84 jiwa tiap satu kilometer persegi.

**DESCRIPTION****Population**

*Based The Result of Smoothing Single Year of Age from Administrative Data and the 2021 Population Census (September) published by Statistics Indonesia, total population in Bener Meriah is estimated about 163.522 thousand persons in 2021.*

*Total households in 2020 is estimated at 38,287.*

*As much as 50.68% from overall total population in Bener Meriah Regency is male, while 49.32% is composed by female.*

*Dependency Ratio reached up to 50,80%, this means every 50 non-working-age population is depended on 100 working-age population (aged 15 to 64).*

*Population density in 2021 is 84 persons for every kilometer square.*



**ULASAN****Ketenagakerjaan**

Dinas Transmigrasi dan Tenaga Kerja Kabupaten Bener Meriah memiliki program pelatihan keterampilan kerja untuk masyarakat umum yang ingin meningkatkan keahlian di berbagai bidang.

Dari data tahun 2021, tercatat sebanyak 11 orang sebagai pencari kerja yang terdaftar di Dinas Transmigrasi dan Tenaga Kerja Kabupaten Bener Meriah, Sebanyak 27% pencari kerja yang terdaftar di Dinas Transmigrasi dan Tenaga Kerja Kabupaten Bener Meriah telah mendapatkan ijazah setingkat Sekolah Menengah Atas. Sedangkan 73% telah menyelesaikan universitas.

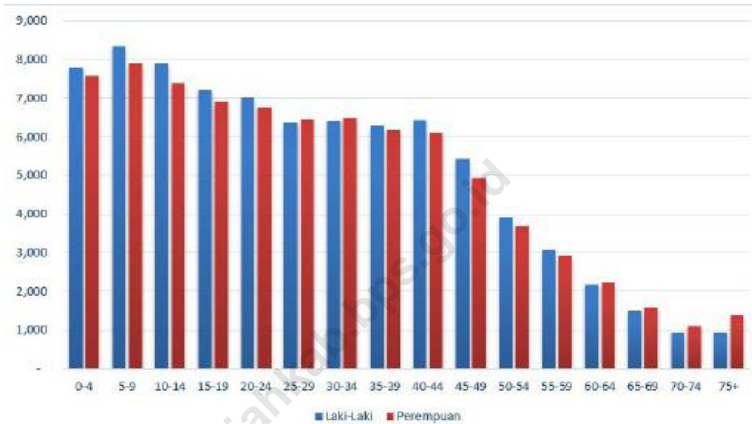
**DESCRIPTION****Employment**

*Transmigration and Labour Force Office of Bener Meriah Regency has training programs to improve work skills. It is open to general public.*

*Based on 2021 data, 11 persons of recorded job seeker in Transmigration and Labour Force Office of Bener Meriah Regency, 27% of recorded job seeker in Transmigration and Labour Force Office of Bener Meriah Regency had finished high school. While 73% other had finished university.*

**Gambar**  
**Figures** 3.1

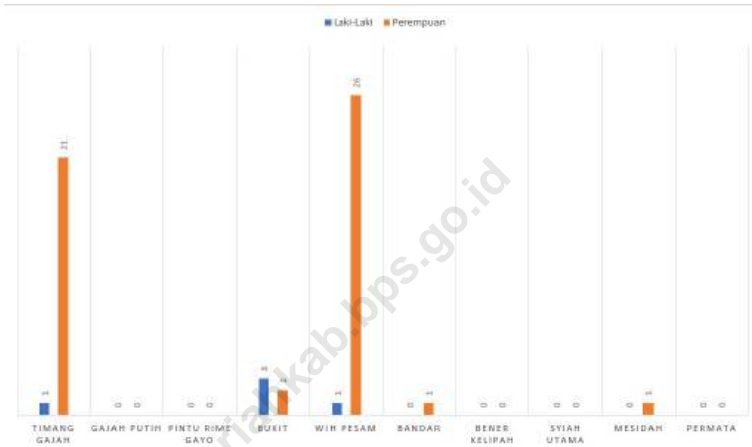
**Jumlah Penduduk Menurut Kelompok Umur dan Jenis Kelamin di Kabupaten Bener Meriah, 2021**  
*Population by Age Group and Sex in Bener Meriah Regency, 2021*



Sumber/Source: Proyeksi Penduduk Indonesia 2010–2035/Indonesia Population Projection 2010–2035

**Gambar** 3.2  
**Figures**

**Pencari Kerja Terdaftar Menurut Kecamatan dan Jenis Kelamin di Kabupaten Bener Meriah, 2021**  
*Number of Registered Job Applicants by Subdistricts and Sex in Bener Meriah Regency, 2021*



Sumber/Source: Dinas Tenaga Kerja dan Transmigrasi Kab. Bener Meriah/Labour and Transmigration Office of Bener Meriah Regency

### 3.1 PENDUDUK POPULATION

**Tabel 3.1.1** Penduduk, Laju Pertumbuhan Penduduk per Tahun, Distribusi Persentase Penduduk, Kepadatan Penduduk, Rasio Jenis Kelamin Penduduk Menurut Kecamatan di Kabupaten Bener Meriah, 2021  
*Population, Annual Population Growth Rate, Percentage Distribution of Population, Population Density, and Population Sex Ratio by Subdistrict in Bener Meriah Regency, 2021*

Kecamatan Subdistrict	Penduduk Population	Laju Pertumbuhan Penduduk Annual Population Growth Rate (%)
(1)	(2)	
Timang Gajah	22158	1,27
Gajah Putih	9446	1,29
Pintu Rime Gayo	15180	2,9
Bukit	30138	2,2
Wih Pesam	25302	1,46
Bandar	28731	1,66
Bener Kelipah	5067	1,67
Syiah Utama	2237	4,19
Mesidah	5404	3,94
Permata	20859	2,42
<b>Bener Meriah</b>	<b>164522</b>	<b>1,97</b>

Lanjutan Tabel/*Continued Table* 3.1.1

Kecamatan <i>Subdistrict</i>	Persentase Penduduk <i>Percentage of Total Population</i>	Kepadatan Penduduk per km <sup>2</sup> <i>Population Density per sq.km</i>
(1)	(3)	(4)
Timang Gajah	13,47	225
Gajah Putih	5,74	130
Pintu Rime Gayo	9,23	67
Bukit	18,32	271
Wih Pesam	15,38	381
Bandar	17,46	349
Bener Kelipah	3,08	189
Syiah Utama	1,36	2
Mesidah	3,28	18
Permata	12,68	130
<b>Bener Meriah</b>	<b>100.00</b>	<b>84</b>

Lanjutan Tabel/*Continued Table 3.1.1*

Kecamatan <i>Subdistrict</i>	Rasio Jenis Kelamin <i>Population Sex Ratio</i>
(1)	(5)
Timang Gajah	102,91
Gajah Putih	102,44
Pintu Rime Gayo	103,98
Bukit	101,24
Wih Pesam	101,42
Bandar	101,35
Bener Kelipah	103,82
Syiah Utama	105,61
Mesidah	112,00
Permata	105,08
<b>Bener Meriah</b>	<b>102,79</b>

Catatan/*Note:* Hasil Perapihan Umur Data Administrasi dan SP2021 (September)

Sumber/*Source:* Hasil Perapihan Umur dari Data Administratif dan SP2021 (September)/*The Result of Smoothing Single Year of Age from Administrative Data and the 2021 Population Census (September)*

**Tabel**  
**Table** 3.1.2

**Jumlah Penduduk Menurut Kelompok Umur dan Jenis Kelamin di Kabupaten Bener Meriah, 2021**  
*Population by Age Groups and Sex in Bener Meriah Regency, 2021*

Kelompok Umur <i>Age Groups</i>	Jenis Kelamin/Sex		
	Laki-Laki <i>Male</i>	Perempuan <i>Female</i>	Jumlah <i>Total</i>
(1)	(2)	(3)	(4)
0–4	7 781	7 570	15 351
5–9	8 363	7 907	16 270
10–14	7 918	7 386	15 304
15–19	7 212	6 908	14 120
20–24	7 017	6 769	13 786
25–29	6 374	6 448	12 822
30–34	6 405	6 487	12 892
35–39	6 299	6 169	12 468
40–44	6 432	6 103	12 535
45–49	5 440	4 934	10 374
50–54	3 907	3 697	7 604
55–59	3 078	2 920	5 998
60–64	2 170	2 220	4 390
65–69	1 499	1 573	3 072
70–74	937	1 097	2 034
75+	933	1 389	2 322
<b>Kabupaten Bener Meriah</b>	<b>81 765</b>	<b>79 577</b>	<b>161 342</b>

Catatan/Note: Hasil Perapihan Umur Data Administrasi dan SP2021 (September)

Sumber/Source: Hasil Perapihan Umur dari Data Administratif dan SP2021 (September)/The Result of Smoothing Single Year of Age from Administrative Data and the 2021 Population Census (September)

**Tabel**  
**Table** 3.1.3**Jumlah Rumah Tangga Menurut Kecamatan di Kabupaten Bener Meriah 2016 – 2019**  
**Number of Households by Sub-district in Bener Meriah Regency, 2016 – 2019**

Kecamatan Subdistrict	Jumlah Rumah Tangga Households			
	2016	2017	2018	2019
(1)	(2)	(3)	(4)	(5)
Timang Gajah	5333	5433	5531	5648
Gajah Putih	2347	2391	2434	2486
Pintu Rime Gayo	313	3192	3249	3318
Bukit	618	6315	6429	6566
Wih Pesam	5912	6024	6133	6264
Bandar	685	6607	6726	6869
Bener Kelipah	1066	1086	1106	1130
Syiah Utama	354	359	366	374
Mesidah	1050	1071	1089	1112
Permata	4268	4349	4426	4520
<b>Bener Meriah</b>	<b>36146</b>	<b>36827</b>	<b>37489</b>	<b>38287</b>

Sumber/Source: Proyeksi Penduduk Indonesia 2010–2035/Indonesia Population Projection 2010–2035



**Tabel**  
**Table** 3.1.4

**Angka Beban Ketergantungan Menurut Kelompok Umur dan Jenis Kelamin di Kabupaten Bener Meriah 2017 – 2021**  
*Dependency Ratio by Age Group and Sex in Bener Meriah Regency, 2017– 2021*

Jenis Kelamin & Kelompok Umur (tahun) Sex & Age Group (years-old)	2021
(1)	(2)
<b>Laki-laki/Male</b>	
0 – 14	24 062
15 – 64	54 334
65+	3 369
<b>Angka Beban Ketergantungan</b>	<b>50,49</b>
<b>Perempuan/Female</b>	
0 – 14	22 863
15 – 64	52 655
65+	4 059
<b>Angka Beban Ketergantungan</b>	<b>51,13</b>
<b>Total</b>	
0 – 14	46 925
15 – 64	106 989
65+	7 428
<b>Angka Beban Ketergantungan</b>	<b>50,80</b>

Sumber/Source: Hasil Perapihan Umur Data Administrasi dan SP2020 (September)

**Tabel**  
**Table** 3.1.5**Jumlah Kartu Tanda Penduduk (KTP), Kartu Keluarga (KK), dan Akte Kelahiran yang Diterbitkan Per Bulan di Kabupaten Bener Meriah, 2021**  
**Number of Identity Card, Family Registry, and Birth Certificate Issued per Month in Bener Meriah Regency, 2021**

Kecamatan Subdistrict	Jenis Kartu Types of Card		
	KTP Identity Card	KK Family Registry	Akte Kelahiran Birth Certificate
(1)			
Januari/January	1 225	1 230	431
Februari/February	1 470	1 403	578
Maret/March	1 506	1 631	576
April/April	1 310	1 332	469
Mei/May	984	232	307
Juni/June	1 770	1 655	588
Juli/July	1 529	1 481	527
Agustus/August	1 266	1 550	658
September/September	1 782	1 555	730
Oktober/October	1 264	1 331	549
November/November	1 326	1 472	536
Desember/December	1 484	1 412	475
<b>Jumlah/Total</b>	<b>16 916</b>	<b>16 284</b>	<b>6 424</b>

Sumber/Source: Dinas Kependudukan dan Catatan Sipil Kab. Bener Meriah/Population and Civil Registration Services of Bener Meriah Regency

**3.2 KETENAGAKERJAAN  
EMPLOYMENT**

**Tabel 3.2.1 Jumlah Penduduk Berumur 15 Tahun Keatas Menurut Jenis Kegiatan Selama Seminggu yang Lalu dan Jenis Kelamin di Kabupaten Bener Meriah, 2021**  
*Population Aged 15 Years and Over by Type of Activity During The Previous Week and Sex in Bener Meriah Regency, 2021*

Kegiatan Utama <i>Main Activity</i>	Jenis Kelamin/Sex		
	Laki-Laki <i>Male</i>	Perempuan <i>Female</i>	Jumlah <i>Total</i>
(1)	(2)	(3)	(4)
<b>I. Angkatan Kerja/<i>Economically Active</i></b>			
1. Bekerja/ <i>Working</i>	48 227	33 974	82 201
2. Pengangguran Terbuka/ <i>Unemployment</i>	277	756	1 033
<b>II. Bukan Angkatan Kerja/<i>Economically Inactive</i></b>			
1. Sekolah/ <i>Attending School</i>	2 518	4 107	6 625
2. Mengurus Rumah Tangga/ <i>Housekeeping</i>	879	12 248	13 127
3. Lainnya/ <i>Others</i>	2 820	1 555	4 375
<b>Jumlah/<i>Total</i></b>	<b>54 721</b>	<b>52 640</b>	<b>107 361</b>

Catatan/*Note*:

Sumber/*Source*: BPS, Survei Angkatan Kerja Nasional (Sakernas) Agustus/BPS-Statistics Indonesia, August National Labor Force Survey

**Tabel**  
**Table** 3.2.2

**Penduduk Berumur 15 Tahun ke Atas Menurut Pendidikan Tertinggi yang Ditamatkan dan Jenis Kegiatan Selama Seminggu yang Lalu di Kabupaten Bener Meriah, 2021**  
*Population 15 Years of Age and Over by Educational Attainment and Type of Activity During the Previous Week in Bener Meriah Regency, 2021*

Pendidikan Tertinggi yang Ditamatkan <sup>1</sup> <i>Educational Attainment<sup>1</sup></i>	Angkatan Kerja/Economically Active			Persentase Bekerja terhadap Angkatan Kerja <i>Percentage of Working to Economically Active</i>
	Bekerja <i>Working</i>	Pengangguran <sup>2</sup> <i>Unemployment<sup>2</sup></i>	Jumlah Angkatan Kerja <i>Total of Economically Active</i>	
(1)	(2)	(3)	(4)	(5)
0	21470	0	21,470	100
1	20875	86	20,961	99,59
2	31398	653	32,051	97,96
3	8458	294	8,752	96,64
<b>Jumlah/Total</b>	<b>82201</b>	<b>1033</b>	<b>83,234</b>	<b>98,76</b>

Lanjutan Tabel/*Continued Table 3.2.2*

Pendidikan Tertinggi yang Ditamatkan <sup>1</sup> <i>Educational Attainment <sup>1</sup></i>	Bukan Angkatan Kerja <i>Not Economically Active</i>	Jumlah Total	Persentase Angkatan Kerja terhadap Penduduk Usia Kerja <i>Percentage of Economically Active to Working Age Population</i>
(1)	(6)	(7)	(8)
0	6,379	49,319	77.09
1	6,754	48,676	75.63
2	9,636	73,738	76.88
3	1,358	18,862	86.57
<b>Jumlah/Total</b>	<b>24,127</b>	<b>190,595</b>	<b>77.53</b>

Catatan/Note: <sup>1</sup> 0. ≤ Sekolah Dasar (SD)/≤ *Primary School*  
 1. Sekolah Menengah Pertama/*Junior High School*  
 2. Sekolah Menengah Atas/*Senior High School*  
 3. Perguruan Tinggi/*Collage*  
<sup>2</sup> 1. Mencari pekerjaan/*Looking for work*  
 2. Mempersiapkan usaha/*Establishing a new business/firm*  
 3. Merasa tidak mungkin mendapat pekerjaan/*Hopeless of job*  
 4. Sudah punya pekerjaan tetapi belum mulai bekerja/*Have a job in future start*

Sumber/Source: BPS, Survei Angkatan Kerja Nasional (Sakernas) Agustus/BPS-Statistics Indonesia, August National Labor Force Survey

**Tabel**  
**Table** 3.2.3

**Penduduk Berumur 15 Tahun Ke Atas yang Bekerja Selama Seminggu yang Lalu Menurut Status Pekerjaan Utama dan Jenis Kelamin di Kabupaten Bener Meriah, 2021**  
**Population 15 Years of Age and Over who Worked During The Previous Week by Main Employment Status and Sex in Bener Meriah Regency, 2021**

<b>Status Pekerjaan Utama</b> <i>Main Employment Status</i>	<b>Laki-Laki</b> <i>Male</i>	<b>Perempuan</b> <i>Female</i>	<b>Jumlah</b> <i>Total</i>
(1)	(2)	(3)	(4)
Berusaha sendiri <i>Own account worker</i>	10767	5110	15877
Berusaha dibantu buruh tidak tetap/buruh tidak dibayar <i>Employer assisted by temporary worker/unpaid worker</i>	20110	3230	23340
Berusaha dibantu buruh tetap/buruh dibayar <i>Employer assisted by permanent worker/paid worker</i>	927	680	1607
Buruh/Karyawan/Pegawai/ <i>Employee</i>	6576	4680	11256
Pekerja bebas <i>Casual worker</i>	2504	675	3179
Pekerja keluarga/tak dibayar <i>Family worker/unpaid worker</i>	7343	19599	26942
<b>Jumlah/Total</b>	<b>48227</b>	<b>33974</b>	<b>82201</b>

Catatan/Note: ...

Sumber/Source: BPS, Survei Angkatan Kerja Nasional (Sakernas) Agustus/BPS-Statistics Indonesia, August National Labor Force Survey

**Tabel**  
**Table** 3.2.4

**Jumlah Penduduk Berumur 15 Tahun Keatas Menurut Kabupaten dan Jenis Kegiatan Selama Seminggu yang Lalu di Provinsi Aceh, 2021**  
*Population Aged 15 Years and Over by Regency/City and*

Kabupaten/Kota Regency/City	Angkatan Kerja/Economically Active			Bukan Angkatan Kerja Economically Inactive	Jumlah Total
	Bekerja Working	Pengangguran Terbuka Unemployment	Jumlah Total		
(1)	(2)	(3)	(4)	(5)	(6)
<b>Kabupaten/Regency</b>					
Aceh Barat	88790	6777	95567	63591	159158
Aceh Barat Daya	63268	2663	65931	47929	113860
Aceh Besar	181190	15121	196311	122036	318347
Aceh Jaya	49543	1780	51323	19377	70700
Aceh Selatan	102702	7090	109792	70644	180436
Aceh Singkil	47474	4333	51807	30617	82424
Aceh Tamiang	133865	8355	142220	71885	214105
Aceh Tengah	113900	3056	116956	36337	153293
Aceh Tenggara	97983	6733	104716	45689	150405
Aceh Timur	169091	12989	182080	124044	306124
Aceh Utara	241329	21876	263205	186955	450160
Bener Meriah	82201	1033	83234	24127	107361
Bireuen	223237	10084	233321	120696	354017
Gayo Lues	51023	957	51980	13829	65809
Nagan Raya	77464	4071	81535	43928	125463
Pidie	187284	14705	201989	133047	335036
Pidie Jaya	66881	2478	69359	50706	120065
Simelue	44964	2725	47689	19334	67023
<b>Kota/City</b>					
Banda Aceh	124460	12215	136675	80277	216952
Langsa	81655	6346	88001	43257	131258
Lhokseumawe	86031	10804	96835	54694	151529
Sabang	15704	579	16283	9275	25558
Subulussalam	31261	2087	33348	18937	52285
<b>Aceh</b>	<b>2361300</b>	<b>158857</b>	<b>2520157</b>	<b>1431211</b>	<b>3951368</b>

Sumber/Source: BPS, Survei Angkatan Kerja Nasional (Sakernas) Agustus/BPS-Statistics Indonesia, August National Labor Force Survey

**Tabel**  
**Table** 3.2.5

**Jumlah Penduduk Berumur 15 Tahun Keatas Menurut Jenis Kegiatan Selama Seminggu yang Lalu di Kabupaten Bener Meriah, 2015-2021**  
**Population Aged 15 Years and Over by Type of Activity During The Previous Week in Bener Meriah Regency, 2015-2021**

Tahun Year	Angkatan Kerja/Economically Active			Bukan Angkatan Kerja Economically Inactive	Jumlah Total
	Bekerja Working	Pengangguran Terbuka Unemployment	Jumlah Total		
(1)	(2)	(3)	(4)	(5)	(6)
2015	78 663	826	79 489	13 001	92 490
2016	NA	NA	NA	NA	NA
2017	76 217	815	77 032	19 876	96 908
2018	76 988	834	77 822	21 116	98 938
2019	77 768	805	78 573	23 254	101 827
2020	86 050	1 180	87 230	18 475	105 705
2021	82 201	1 033	83 234	24 127	107 361

Sumber/Source: BPS, Survei Angkatan Kerja Nasional (Sakernas) Agustus/BPS-Statistics Indonesia, August National Labor Force Survey



**Tabel**  
**Table** 3.2.6

**Tingkat Partisipasi Angkatan Kerja (%) dan Tingkat Pengangguran (%) di Kabupaten Bener Meriah, 2015-2021**  
**Economically Active Participation Rate (%) and Unemployment Rate (%) in Bener Meriah Regency, 2015-2021**

<i>Tahun</i> <i>Year</i>	<i>Tingkat Partisipasi Angkatan Kerja</i> <i>Economically Active Participation Rate</i>	<i>Tingkat Pengangguran Terbuka</i> <i>Open Unemployment Rate</i>
(1)	(2)	(3)
2015	85,94	1,04
2016	NA	NA
2017	79,49	1,06
2018	78,66	1,07
2019	77,16	1,02
2020	82,52	1,35
2021	77,53	1,4

Sumber/Source: BPS, Survei Angkatan Kerja Nasional (Sakernas) Agustus/BPS-Statistics Indonesia, August National Labor Force Survey

**Tabel**  
**Table** 3.2.7

**Jumlah Penduduk Berumur 15 Tahun Keatas Menurut Pendidikan Tertinggi yang Ditamatkan dan Jenis kegiatan Selama Seminggu yang Lalu di Kabupaten Bener Meriah, 2021**  
**Population Aged 15 Years and Over by Educational Attainment an Type of Activity During The Previous Week in Bener Meriah Regency, 2021**

<b>Pendidikan yang Ditamatkan Over by education</b>	<b>Bekerja Working</b>	<b>Pengangguran Terbuka Unemployment</b>	<b>Jumlah Total</b>
(1)	(2)	(3)	(4)
Tidak/Belum Pernah Sekolah/ <i>No Schooling</i>	0	0	0
Tidak/Belum Tamat SD/ <i>Not Yet Completing Primary School</i>	3 884	0	3 884
Sekolah Dasar/ <i>Primary School</i>	17 586	0	17 586
Sekolah Menengah Pertama/ <i>Junior High School</i>	20 875	86	20 961
Sekolah Menengah Atas/ <i>Senior High School</i>	26 916	548	27 464
Sekolah Menengah Atas Kejuruan/ <i>Vocational School</i>	4 482	105	4 587
Diploma I/II/III/Akademi/ <i>Diploma I/II/III/Academy</i>	1 918	0	1 918
Universitas/ <i>University</i>	6 540	294	6 834
<b>Jumlah/Total</b>	<b>82,201</b>	<b>1,033</b>	<b>83,234</b>

Sumber/Source: BPS, Survei Angkatan Kerja Nasional (Sakernas) Agustus/BPS-Statistics Indonesia, August National Labor Force Survey

**Tabel** 3.2.8  
**Table**

**Persentase Penduduk Berumur 15 Tahun Keatas yang Bekerja Selama Seminggu yang Lalu Menurut Kelompok Umur dan Jenis Kelamin di Kabupaten Bener Meriah, 2021**  
*Percentage of Population Aged 15 Years and Over Who Worked During The Previous Week by Age Group and Sex in Bener Meriah Regency, 2021*

Kelompok Umur (tahun) Age Group (years-old)	Jenis Kelamin Sex		
	Laki-Laki Male	Perempuan Female	Jumlah Total
(1)	(2)	(3)	(4)
15-19	3,32	0,79	4,11
20-24	6,63	3,29	9,92
25-29	7,00	5,18	12,18
30-34	9,03	5,73	14,77
35-39	8,10	6,33	14,42
40-44	6,27	4,98	11,26
45-49	5,64	4,71	10,35
50-54	3,66	3,62	7,28
55-59	3,74	2,80	6,54
60+	5,29	3,88	9,17
<b>Jumlah/Total</b>	<b>58,67</b>	<b>41,33</b>	<b>100,00</b>

Sumber/Source: BPS, Survei Angkatan Kerja Nasional (Sakernas) Agustus/BPS-Statistics Indonesia, August National Labor Force Survey

**Tabel**  
**Table** 3.2.9**Persentase Penduduk Berumur 15 Tahun ke Atas yang Bekerja Selama Seminggu yang lalu di Kegiatan Informal dan Pendidikan Tertinggi yang Ditamatkan di Kabupaten Bener Meriah, 2021****Percentage of Population Aged 15 Years and Over Who Worked During the Last Week in the Highest Informal and Educational Activities that were Completed in Bener Meriah Regency, 2021**

Pendidikan yang Ditamatkan <i>Over by education</i>	Jenis Kelamin <i>Sex</i>		
	Laki-Laki <i>Male</i>	Perempuan <i>Female</i>	Jumlah <i>Total</i>
(1)	(2)	(3)	(4)
Tidak/Belum Pernah Sekolah/ <i>No Schooling</i>	2,55	2,78	5,33
Tidak/Belum Tamat SD/ <i>Not Yet Completing Primary School</i>	12,92	11,39	24,31
Sekolah Dasar/ <i>Primary School</i>	17,51	11,02	28,53
Sekolah Menengah Pertama/ <i>Junior High School</i>	20,36	12,00	32,36
Sekolah Menengah Atas/ <i>Senior High School</i>	3,51	1,49	5,00
Sekolah Menengah Atas Kejuruan/ <i>Vocational School</i>	0,46	0,62	1,07
Diploma I/II/III/Akademi/ <i>Diploma I/II/III/Academy</i>	1,42	1,97	3,40
Universitas/ <i>University</i>	58,73	41,27	100,00
<b>Jumlah/Total</b>	<b>60,96</b>	<b>39,04</b>	<b>100,00</b>

Sumber/Source: BPS, Survei Angkatan Kerja Nasional (Sakernas) Agustus/BPS-Statistics Indonesia, August National Labor Force Survey

**Tabel 3.2.10**  
**Table**

**Pencari Kerja Terdaftar Menurut Kecamatan dan Jenis Kelamin di Kabupaten Bener Meriah, 2021**  
**Number of Registered Job Applicants by Subdistricts and Sex in Bener Meriah Regency, 2021**

Kecamatan Subdistricts	Pencari Kerja Terdaftar Registered Job Applicants		
	Laki-Laki Male	Perempuan Female	Jumlah Total
(1)	(2)	(3)	(4)
Timang Gajah	1	21	37
Gajah Putih	-	-	-
Pintu Rime Gayo	-	-	-
Bukit	3	2	5
Wih Pesam	1	26	1
Bandar	-	1	1
Bener Kelipah	-	-	-
Syiah Utama	-	-	-
Mesidah	-	1	1
Permata	-	-	-
<b>Bener Meriah</b>	<b>5</b>	<b>6</b>	<b>11</b>

Sumber/Source: Dinas Tenaga Kerja dan Transmigrasi Kab. Bener Meriah/Labour and Transmigration Office of Bener Meriah Regency

**Tabel**  
**Table** 3.2.11

**Jumlah Pencari Kerja Terdaftar pada Dinas Tenaga Kerja dan Transmigrasi Menurut Tingkat Pendidikan Tertinggi yang Ditamatkan dan Jenis Kelamin di Kabupaten Bener Meriah, 2021**

***Number of Registered Job Seeker at Labour and Transmigration Office in Bener Meriah Regency, 2021***

Pendidikan yang Ditamatkan <i>Over by education</i>	Jenis Kelamin/Sex		Jumlah <i>Total</i>
	Laki-Laki <i>Male</i>	Perempuan <i>Female</i>	
(1)	(2)	(3)	(4)
Tidak/Belum Pernah Sekolah/ <i>No Schooling</i>	-	-	-
Tidak/Belum Tamat SD/ <i>Not Yet Completing Primary School</i>	-	-	-
Sekolah Dasar/ <i>Primary School</i>	-	-	-
Sekolah Menengah Pertama/ <i>Junior High School</i>	-	-	-
Sekolah Menengah Umum/ <i>Senior High School</i>	2	1	3
Diploma I/II/III/Akademi/ <i>Diploma I/II/III/Academy</i>	-	-	-
Universitas/ <i>University</i>	5	3	8
<b>Jumlah/Total</b>	<b>7</b>	<b>4</b>	<b>11</b>

Sumber/Source: Dinas Tenaga Kerja dan Transmigrasi Kab. Bener Meriah/*Labour and Transmigration Office of Bener Meriah Regency*

# 04

## SOSIAL DAN KESEJAHTERAAN RAKYAT SOCIAL AND WELFARE



### ANGKA PARTISIPASI MURNI (APM)



### GARIS KEMISKINAN 2014-2021







**PENJELASAN TEKNIS**

1. Tidak/belum pernah sekolah adalah mereka yang tidak pernah atau belum pernah terdaftar dan tidak pernah atau belum pernah aktif mengikuti pendidikan di suatu jenjang pendidikan formal. Termasuk juga yang tamat/belum tamat taman kanak-kanak tetapi tidak melanjutkan ke sekolah dasar.
2. Masih bersekolah adalah mereka yang terdaftar dan aktif mengikuti pendidikan formal dan nonformal (Paket A, B, atau C), baik pendidikan dasar, menengah maupun pendidikan tinggi. Bagi mahasiswa yang sedang cuti dianggap masih bersekolah.
3. Tidak bersekolah lagi adalah mereka yang pernah terdaftar dan aktif mengikuti pendidikan di suatu jenjang pendidikan formal dan nonformal (Paket A, B, atau C), tetapi pada saat pencacahan tidak lagi terdaftar dan tidak aktif mengikuti pendidikan.
4. Tamat sekolah adalah menyelesaikan pelajaran yang ditandai dengan lulus ujian akhir pada kelas atau tingkat terakhir suatu jenjang pendidikan di sekolah negeri maupun swasta dengan mendapatkan tanda tamat belajar/ijazah. Seseorang yang belum mengikuti pelajaran

**TECHNICAL NOTES**

1. *Not/never attending school is someone who has never attended or never been registered in a formal education, such as primary, secondary, and tertiary education. Those who just completed kindergarten are considered as never attended school.*
2. *Attending school is someone who is currently attending primary, secondary, or tertiary education, including package A, package B, or package C. College student who postpones his/her study is considered as attending school.*
3. *Not attending school anymore is someone who had enrolled and participated in formal and non-formal education in the past including package A, package B, or package C, but currently does not attend school.*
4. *Completed particular level of education is someone who has completed particular level of education in private or public school and accepting graduation certificate. Someone who has never attended the highest grade but passed the final exam is considered*

pada kelas tertinggi tetapi telah mengikuti ujian akhir dan lulus dianggap tamat sekolah.

*as completed particular level of education.*

5. Dapat membaca dan menulis artinya dapat membaca dan menulis kata-kata/kalimat sederhana dengan suatu aksara tertentu.

5. *Able to read and write is the ability to read and write at least a simple sentence in any letter of alphabets.*

6. Jalur Pendidikan di Indonesia terdiri atas 1) pendidikan formal, 2) pendidikan nonformal, dan 3) pendidikan informal yang ketiganya dapat saling melengkapi dan memperkaya (Undang-Undang No. 20 Tahun 2013 tentang Sistem Pendidikan Nasional).

6. *The Education System in Indonesia consists of 1) a formal education, 2) non-formal education, and 3) informal education that all three can be complementary and enriching (Law No. 20 Year 2013 about The National Education System).*

7. Jenjang Pendidikan Formal terdiri atas pendidikan dasar, pendidikan menengah, dan pendidikan tinggi. Jenis pendidikan yang diajarkan mencakup pendidikan umum, kejuruan, akademik, profesi, vokasi, keagamaan, dan khusus.

7. *The Formal Education Level consists of primary education, secondary education, and high education. The kind of education that taught consists of general education, vocational, academic, professional, religious, and specific education.*

a. Pendidikan Dasar berbentuk Sekolah Dasar (SD) dan Madrasah Ibtidaiyah (MI) atau bentuk lain yang sederajat serta Sekolah Menengah Pertama (SMP) dan Madrasah Tsanawiyah (MTs), atau bentuk lain yang sederajat.

a. *The Primary Education consists of Elementary School and Islamic Elementary School or other equivalent forms and Junior High School and MTs, or other equivalent forms.*

b. Pendidikan Menengah berbentuk Sekolah Menengah Atas (SMA), Madrasah Aliyah (MA), Sekolah Menengah Kejuruan (SMK), dan Madrasah Aliyah Kejuruan (MAK),

b. *The Secondary Education consists of the senior high school, MA, Vocational School, and Vocational Madrasah Aliyah, or other equivalent forms.*

c. *The High Education consists of the education level after the secondary*

- atau bentuk lain yang sederajat.
- c. Pendidikan Tinggi merupakan jenjang pendidikan setelah pendidikan menengah yang mencakup program pendidikan diploma, sarjana, magister, spesialis, dan doktor yang diselenggarakan oleh perguruan tinggi. Perguruan tinggi dapat berbentuk akademi, politeknik, sekolah tinggi, institut, atau universitas.
8. Angka Partisipasi Sekolah adalah proporsi anak sekolah pada usia jenjang pendidikan tertentu dalam kelompok usia yang sesuai dengan jenjang pendidikan tersebut.
9. Angka Partisipasi Murni adalah proporsi anak sekolah pada satu kelompok usia tertentu yang bersekolah pada jenjang yang sesuai dengan kelompok usianya.
10. Rumah Sakit adalah tempat pemeriksaan dan perawatan kesehatan, biasanya berada di bawah pengawasan dokter/tenaga medis, yang melayani penderita yang sakit untuk berobat rawat jalan atau rawat inap.
11. Rumah Sakit Bersalin adalah rumah sakit khusus untuk
- education that consists of diplomas, bachelor, master, specialist, and doctoral degrees that are held by the college. The colleges can be academy, polytechnic, high school, institute, or university.*
8. *School Participation Rate is a proportion of school-age children from certain educational attainment in comparison to total population of corresponding age group in each educational attainment.*
9. *Net Enrollment Rate is a proportion of school-age children in certain age group compared to the number of children currently in school in corresponding educational attainment age-group.*
10. *Hospital is a place for health check, usually controlled/supervised by doctors/medical personnel to serve the ill patients to get outpatient or inpatient treatment services.*
11. *Maternity Hospital is a specialized hospital for childbirth, has specialist*

persalinan, dilengkapi pelayanan spesialis pemeriksaan kehamilan, persalinan, rawat inap dan rawat jalan ibu dan anak yang berada di bawah pengawasan dokter spesialis kandungan.

*inspection service to pregnancy, childbirth, hospitalization and outpatient for mothers and children that is under the supervision of an obstetrician.*

12. Rumah Bersalin adalah sarana pelayanan kesehatan dengan izin sebagai rumah bersalin, dilengkapi pelayanan pemeriksaan kehamilan, persalinan serta pemeriksaan ibu dan anak yang berada di bawah pengawasan bidan senior.
13. Poliklinik adalah sarana kesehatan yang dipakai untuk pelayanan berobat jalan, biasanya berada di bawah pengawasan dokter/tenaga medis.
14. Puskesmas (Pusat Kesehatan Masyarakat) adalah unit pelaksana teknis dinas kesehatan kabupaten/kota yang mempunyai fungsi utama sebagai penyelenggara pelayanan kesehatan tingkat pertama. Wilayah kerja puskesmas maksimal adalah satu kecamatan dan untuk dapat menjangkau wilayah kerjanya, puskesmas mempunyai jaringan pelayanan yang meliputi unit Puskesmas Pembantu (Pustu), unit Puskesmas Keliling (Puskel), dan unit bidan desa/komunitas (Peraturan Menteri Kesehatan RI No. 75 Tahun 2013 Tentang Pusat Kesehatan Masyarakat).
12. *Maternity House is health care facility with a license as a maternity house, equipped with prenatal care, childbirth and examination of mothers and children which is under the supervision of a senior midwife.*
13. *Polyclinic is a health facility in which to get outpatient services, usually under the control of doctor/medical personnel.*
14. *Public Health Center is technical implementation unit of regency health department that have the primary function as a first-level health care providers. The working area standard of public health center is one district and to reach their working areas, public health centers have a service network covering subsidiary of public health center, mobile public health center units, and midwife units (Regulation of the Minister of Health of Indonesia Number 75 Year 2013 about Public Health Center).*

15. Pos Pelayanan Terpadu (Posyandu) adalah fasilitas kesehatan di bawah koordinasi Puskesmas. Posyandu bertugas untuk memberikan pelayanan kesehatan kepada masyarakat setempat, terutama untuk ibu dan balita.
16. Pondok Bersalin Desa (Polindes) adalah fasilitas kesehatan di tingkat desa yang fungsi utamanya melayani persalinan.
17. Keluarga Berencana adalah salah satu program pemerintah untuk mengendalikan laju pertumbuhan penduduk melalui beberapa layanan kesehatan, salah satunya adalah menyediakan alat penanggulangan kelahiran.
18. Apotek adalah suatu tempat tertentu yang digunakan untuk melakukan pekerjaan kefarmasian, dan penyaluran/ penjualan obat atau bahan farmasi dan perbekalan kesehatan lainnya kepada masyarakat yang dikelola oleh tenaga apoteker (Peraturan Menteri Kesehatan RI No. 1332 Tahun 2002 Tentang Perubahan Atas Peraturan Menteri Kesehatan RI No. 922/MENKES/PER/X/1993 Tentang Ketentuan dan Tata Cara Pemberian Izin Apotek).
19. Imunisasi adalah memasukkan kuman atau racun penyakit tertentu yang sudah dilemahkan
15. *Posyandu is a health facilities under the coordination of Puskesmas. It's main duty is to provide health service to general community, especially to mother and infant.*
16. *Polindes is a health facility in village level. It's main duty is to provide labour service to pregnant women.*
17. *Keluarga berencana is one of the government program to control population growth by providing several health services, including providing birth control tools.*
18. *Pharmacy is a specific place that is used for pharmaceutical jobs, and distribution/sale of drugs/ pharmaceuticals and other medical supplies to people that are administered by trained pharmacist (Regulation of the Minister of Health of Indonesia Number 1332 Year 2002 about the Changes of Regulation of the Minister of Health of Indonesia Number 922/MENKES/PER/X/1993 about Pro-vision and Procedures for Administration of Licensed Pharmacies).*
19. *Immunization is putting enervated microbe of a certain disease into human body by injection or*

(vaksin) ke dalam tubuh dengan cara disuntik atau diminum (diteteskan dalam mulut) dengan maksud agar terjadi kekebalan tubuh terhadap penyakit tersebut.

*drinking (dropping into mouth) to make the body immune to that disease.*

20. Keluhan kesehatan adalah keadaan seseorang yang mengalami gangguan kesehatan atau kejiwaan, baik karena penyakit akut, penyakit kronis, kecelakaan, kriminal, atau hal lain.
  21. Mengobati sendiri adalah upaya oleh anggota rumah tangga/keluarga dengan melakukan pengobatan sendiri tanpa datang ke tempat fasilitas kesehatan atau memanggil dokter/petugas kesehatan ke rumahnya (misal minum obat modern, jamu, kerokan, kompres, kop, pijat) agar sembuh atau menjadi lebih ringan keluhan kesehatannya.
  22. Angka penemuan kasus tuberkulosis adalah jumlah kasus baru tuberkulosis (TB) dan kasus TB yang didiagnosis kambuh yang diobati dalam program penanggulangan TB nasional dan dilaporkan kepada WHO, dibagi dengan perkiraan WHO terhadap jumlah kasus insiden tuberkulosis pada tahun yang sama, dinyatakan sebagai persentase.
  23. Angka keberhasilan pengobatan tuberkulosis smear positive/Basil
20. *Health complaint is a condition where a person has health or mental problems because of acute illness, chronically illness, accident, crimes, or others.*
  21. *Self treatment is an effort of household members/family to have a health treatment by themselves without visiting health facilities or a doctor/health personnel (for instance, by taking modern medicine, herb medicine, chief with a coin, compress, cupping suction, massage) in order to recover from illness or reduce the health complaint.*
  22. *The case detection rate for all forms of tuberculosis is the number of new and replase tuberculosis cases diagnosed and treated in national tuberculosis control programmes and notified to WHO, divided by WHO's estimate of the number of incident tuberculosis cases for the same year, expressed as a percentage.*
  23. *The treatment success rate for new pulmonary smear-positive*

Tahan Asam (BTA) positif adalah proporsi (dinyatakan sebagai persentase) kasus TB BTA positif yang terdaftar di bawah program pengendalian TB nasional pada tahun tertentu yang dinyatakan berhasil menyelesaikan pengobatan. Dengan atau tanpa bukti bakteriologi keberhasilan (“sembuh” dan “menyelesaikan pengobatan” masing-masing).

*tuberculosis cases is the proportion (expressed as a percentage) of new smear-positive tuberculosis cases registered under a national tuberculosis control programme in a given year that successfully completed treatment. With or without bacteriological evidence of success (“cured” and “treatment completed” respectively).*

24. Kasus kumulatif AIDS adalah kumulatif kasus AIDS sampai dengan referensi waktu tertentu.

24. *Cummulative AIDS case is cummulative AIDS cases with reference to a particular time.*

25. BCG (Bacillus Calmette Guerin) merupakan vaksinasi untuk mencegah penyakit TBC, diberikan pada bayi baru lahir atau anak, dengan suntikan pada kulit pangkal lengan atas. Bekas suntikan kemudian akan membentuk tonjolan kecil jaringan parut pada kulit lengan atas. Suntikan BCG diberikan kepada anak sebanyak 1 kali.

25. *BCG (Bacillus Calmette Guerin) is a vaccine to prevent TBC disease, given to newborns or children, by injection at the base of the skin of the upper arm. Injection site will form little bumps of scar tissue in the skin of the upper arm. BCG injections given to children 1 times.*

26. DPT (Difteri, Pertusis, Tetanus) merupakan vaksin untuk mencegah penyakit Difteri, Pertusis, dan Tetanus yang diberikan pada bayi berumur 3 bulan ke atas, dengan suntikan pada paha, diulang 1 bulan dan 2 bulan kemudian, sehingga suntikan imunisasi DPT lengkap pada balita berjumlah 3 kali (kadang selang waktu antar suntikan bisa lebih dari 1 bulan)

26. *DPT (Diphtheria, Pertussis, Tetanus) is a vaccine to prevent the diphtheria, pertussis, and tetanus disease, given to infants aged 3 months and above, with a shot in the thigh, repeated one month and two months later, so that the complete DPT immunization shots at toddler totaling 3 times (sometimes the time interval between injections can be more than 1 month).*

27. Anak Lahir Hidup adalah semua anak yang waktu lahir menunjukkan tanda-tanda kehidupan, walaupun hanya sementara. Tanda-tanda kehidupan tersebut termasuk adanya detak jantung, nafas, menangis, dll.
28. Angka Kematian Kasar adalah angka yang menunjukkan banyaknya kematian untuk setiap 1.000 pasien rawat inap pada suatu rumah sakit.
29. Angka Kematian Bersih adalah angka kematian 48 jam setelah dirawat untuk tiap 1.000 pasien rawat inap.
30. Bayi dengan Berat Badan Lahir Rendah (BBLR) adalah bayi yang lahir dengan berat badan kurang dari 2.500 gr.
31. Berobat jalan adalah kegiatan atau upaya anggota rumah tangga yang mempunyai keluhan kesehatan untuk memeriksakan diri dan mendapatkan pengobatan dengan mendatangi tempat pelayanan kesehatan modern atau tradisional tanpa menginap. Termasuk mendatangkan pekerja kesehatan ke rumah.
32. Rawat Inap adalah upaya penyembuhan dengan menginap
27. *Children Ever Born are any children who at the time of their births showed living sign, although momentarily, such as beating heart, breathing, crying, and other sign of living.*
28. *Crude Death Rate shows how many deaths per 1,000 outpatient in certain hospital.*
29. *Net Death Rate is the number of death 48 hours after hospital admission for every 1,000 outpatient in certain hospital.*
30. *Infants with Low Birth Weight are infants born with weight less than 2,500 gr.*
31. *Outpatient is an activity or effort of household member that has health complaint to consult and get treatment by visiting the places of modern or traditional health services without a stay. Including bringing health workers to the house.*
32. *Inpatient is a healing effort by staying 1 night or more in a modern*



1 malam atau lebih di suatu unit pelayanan kesehatan modern atau tradisional, termasuk dalam kejadian ini adalah rawat inap untuk persalinan.

*or traditional health service units, including a pregnant woman in labour.*

33. Jaminan Kesehatan adalah program perlindungan kesehatan di mana penjamin menanggung seluruh atau sebagian biaya pengobatan peserta jaminan kesehatan.

33. *Health Insurance is an insurance product that covers all or partial medical bill of it's participant.*

34. Pemakaian Tempat Tidur merupakan pemakaian tempat tidur pada satuan waktu tertentu. Angka ini menggambarkan tinggi rendahnya pemanfaatan tempat tidur rumah sakit.

34. *Bed Occupancy is the rate of bed occupancy in certain time. This figure describes the high and low of inpatient room usage in hospital.*

35. Tenggang Perputaran Tempat Tidur adalah rata-rata hari di mana tempat tidur tidak ditempati dari telah diisi ke saat terisi berikutnya.

35. *Turn Over Interval (TOI) is the average day of unoccupied bed between one occupied interval to the next occupied interval.*

36. Angka Perputaran Tempat Tidur adalah frekuensi berapa kali pemakaian tempat tidur dalam satu periode.

36. *Bed Turn Over (BTO) Interval is the net effect of changed in occupancy rate and length of stay.*

37. Luas lantai adalah luas lantai yang ditempati dan digunakan untuk keperluan sehari-hari (sebatas atap).

37. *Floor Area is floor surface area for day-to-day indoor activity.*

38. Air Kemasan Bermerek adalah air minum kemasan dengan merek dagang yang telah terdaftar.

38. *Branded Bottled Water is bottled water with legal trademark.*

39. Air Isi Ulang adalah air yang dijual

39. *Refilled Water is drinking water*

pada depot pengisian air isi ulang.

*that are sold in drinking water refill depot.*

40. Air leding adalah sumber air yang berasal dari air yang telah melalui proses penjernihan dan penyehatan sebelum dialirkan kepada konsumen melalui instalasi berupa saluran air. Sumber air ini biasanya diusahakan oleh PAM/ PDAM/ BPAM. Termasuk dalam hal ini air leding yang didapat secara eceran.

40. *Pipe water is a water source that comes from water that has been through a process of purification and sanitation before distribute to consumers through an instalation of water lines. This water source is usually distributed by PAM/ PDAM/ BPAM. This include a pipe water that sold at retail.*

41. Sumur terlindung adalah air yang berasal dari dalam tanah yang digali dan lingkaran sumur tersebut dilindungi oleh tembok paling sedikit 0,8 meter di atas tanah dan 3 meter ke bawah tanah, serta ada lantai semen sejauh 1 meter dari lingkaran sumur.

41. *Protected wells is water that comes from the soil were excavated and the circumference of the well was protected by walls at least 0.8 meters above ground and 3 meters underground, and cement floor as far as 1 meter from the well circumference.*

42. Mata air adalah sumber air permukaan tanah di mana air timbul dengan sendirinya.

42. *Spring water is surface water source that occurs naturally.*

43. Status penguasaan bangunan tempat tinggal milik sendiri adalah jika tempat tinggal tersebut pada waktu pencacahan betul-betul sudah milik kepala rumah tangga atau salah seorang anggota rumah tangga. Rumah yang dibeli secara angsuran melalui kredit bank atau rumah dengan status sewa beli dianggap rumah milik sendiri.

43. *Own ownership property status is a status of dwelling occupied belongs to the head of household or one of the household member. Houses bought through bank credit or houses with leasing status were also categorized as an own property.*

44. Peristiwa tindak pidana yang dilaporkan ialah setiap peristiwa yang diterima kepolisian dari laporan masyarakat, atau peristiwa dimana pelakunya tertangkap tangan oleh kepolisian.

44. *Reported crime incidence includes all criminal cases reported and received by police office, and all crimes caught by police.*

45. Jumlah tindak pidana menggambarkan jumlah kasus tindak pidana yang terjadi pada kurun waktu tertentu.

45. *Crime total refers to the number of criminal cases occurring during a given period.*

46. Resiko penduduk terjadi tindak pidana per 100.000 penduduk

46. *Crime rate*

$$= \frac{\text{Jumlah tindak pidana tahun } t}{\text{Jumlah penduduk tahun } t} \times 100.000$$

$$= \frac{\text{Number of criminal cases year } t}{\text{Total population year } t} \times 100.000$$

Resiko penduduk terjadi tindak pidana per 100.000 penduduk mengindikasikan peluang penduduk berisiko terkena tindak pidana. Biasanya dinyatakan dalam setiap 100.000 penduduk.

*Crime rate indicates the probability of population exposed to risk of crime, expressed in every 100,000 people.*

47. Selang waktu terjadi tindak pidana tahun t

47. *Crime clock*

$$= \frac{365 \times 24 \times 60 \times 60}{\text{Jumlah tindak pidana tahun } t} \times (\text{detik})$$

$$= \frac{365 \times 24 \times 60 \times 60}{\text{Number of criminal cases year } t} \times (\text{second})$$

Selang waktu terjadi tindak pidana tahun t mengindikasikan selang waktu terjadinya satu tindak kejahatan dengan kejahatan yang lain.

*Crime clock indicates the time interval of occurrence between one crime to another crime.*

48. Persentase penyelesaian tindak pidana

$$= \frac{\text{Jumlah tindak pidana yang diselesaikan}}{\text{jumlah peristiwa tindak pidana yang dilaporkan}} \times 100\%$$

Persentase penyelesaian peristiwa tindak pidana menyatakan persentase penyelesaian tindak pidana oleh polisi. Suatu tindak pidana dinyatakan sebagai kasus yang selesai di tingkat kepolisian, apabila:

1. berkas perkaranya sudah siap untuk diserahkan atau telah diserahkan kepada kejaksaan;
2. dalam hal delik aduan, pengaduannya dicabut dalam tenggang waktu yang telah ditentukan menurut undang-undang;
3. telah diselesaikan oleh kepolisian berdasarkan azas plichtmatigheid (kewajiban berdasarkan kewenangan hukum);
4. kasus yang dimaksud tidak termasuk kompetensi kepolisian
5. tersangka meninggal dunia;
6. kasus kadaluwarsa.

49. Bencana Alam adalah peristiwa atau serangkaian peristiwa yang mengancam dan mengganggu kehidupan / penghidupan

48. *Crime clearance rate*

$$= \frac{\text{Number of cleared criminal cases}}{\text{Number of reported criminal cases}} \times 100\%$$

*Crime clearance rate refers to percentage of crime clearance by police. A criminal case is categorized as a cleared case by police, if:*

1. *All documents are ready to submit or already submitted to justice court;*
2. *In the case of attense that warrants complaint, the complaint was withdraw within a given period state in the law;*
3. *The case was cleared by police based on the principle of plichmatigheid (obligation on the basis of law outhority);*
4. *The case was not the responsibility of police office;*
5. *The suspect died;*
6. *The case was out of date*

49. *Natural Disaster is an event or series of events that threaten and disrupt the lives and livelihoods caused by natural factors such as: earthquake, tsunami, volcanic eruption, flood,*

masyarakat yang disebabkan oleh faktor alam antara lain berupa gempa bumi, tsunami, gunung meletus, banjir, kekeringan, angin topan, dan tanah longsor sehingga mengakibatkan kerugian materi maupun non-materi.

*flash flood, drought, typhoon/ cyclone, and landslide so it can lead to result in loss of material and non-material.*

- |   |   |
|---|---|
| <p>50. Korban meninggal adalah orang yang dilaporkan tewas atau meninggal dunia akibat bencana.</p>   | <p>50. <i>Fatality is a person reported killed or death in the wake of a disaster.</i></p>  |
| <p>51. Korban hilang adalah orang yang dilaporkan hilang atau tidak ditemukan atau tidak diketahui keberadaannya setelah terjadi bencana.</p>   | <p>51. <i>Missing person is a person reported missing or who cannot be located or who cannot be accounted for in the wake of a disaster.</i></p>  |
| <p>52. Korban luka/sakit adalah orang yang mengalami luka-luka atau sakit, dalam keadaan luka ringan, luka sedang maupun luka parah/berat, baik yang berobat jalan maupun rawat inap.</p> | <p>52. <i>Casualty is a person suffering injury or illness, in a state of light injury, moderate injury, or heavy injury, which in undergoing treatment as either an outpatient or inpatient.</i></p> |
| <p>53. Rusak Berat adalah kriteria kerusakan yang mengakibatkan bangunan roboh atau sebagian besar komponen struktur rusak.</p>   | <p>53. <i>Severely damaged is the criteria of damage that resulted most buildings collapsed or damaged its structural components.</i></p>   |
| <p>54. Rusak sedang adalah kriteria kerusakan yang mengakibatkan sebagian kecil komponen struktur rusak, dan komponen penunjang rusak namun bangunan masih tetap berdiri.</p>             | <p>54. <i>Damaged is the criteria of damage that resulted defective fraction of structural components and supporting components damaged, but the building still stands.</i></p>                       |
| <p>55. Rusak ringan adalah kriteria</p>   | <p>55. <i>Lightly damaged is the criteria of</i></p>  |

kerusakan yang mengakibatkan sebagian komponen struktur retak (struktur masih bisa digunakan) dan bangunan masih tetap berdiri.

*damage that resulted partially cracked structural components, but the structure still can be used and the building still stands.*

56. Untuk mengukur kemiskinan, BPS menggunakan konsep kemampuan memenuhi kebutuhan dasar (basic needs approach). Dengan pendekatan ini, kemiskinan dipandang sebagai ketidakmampuan dari sisi ekonomi untuk memenuhi kebutuhan dasar makanan dan bukan makanan yang diukur dari sisi pengeluaran. Metode yang digunakan adalah menghitung Garis Kemiskinan (GK), yang terdiri dari dua komponen yaitu Garis Kemiskinan Makanan (GKM) dan Garis Kemiskinan Non-Makanan (GKNM). Penghitungan Garis Kemiskinan dilakukan secara terpisah untuk daerah perkotaan dan perdesaan.

56. *To measure poverty, BPS-Statistics Indonesia has used the concept of basic needs approach. Therefore, poverty is viewed as economic inability to fulfill food and non-food basic needs which are measured by consumption/expenditure. The method used is calculating poverty line, which consists of two components that are Food Poverty Line (FPL) and Non-Food Poverty Line (NFPL). The poverty line was calculated separately for urban and rural areas.*

57. Penduduk miskin adalah penduduk yang memiliki rata-rata pengeluaran per kapita per bulan di bawah Garis Kemiskinan.

57. *A person whose expenditure per capita per month is below the poverty line is considered to be poor.*

58. Garis Kemiskinan Makanan (GKM) merupakan nilai pengeluaran kebutuhan minimum makanan yang disetarakan dengan 2.100 kkalori per kapita per hari. Garis Kemiskinan Non-Makanan (GKNM) adalah kebutuhan minimum untuk perumahan,

58. *The Food Poverty Line refers to the daily minimum requirement of 2,100 kcal per capita per day. The Non-Food Poverty Line refers to the minimum requirement for household necessities for clothing, education, health, and other basic individual needs.*

sandang, pendidikan, kesehatan, dan kebutuhan dasar lainnya.

59. Ukuran Kemiskinan
- Head Count Index (HCI-P0) adalah persentase penduduk miskin yang berada di bawah Garis Kemiskinan (GK).
  - Indeks Kedalaman Kemiskinan (Poverty Gap Index-P1) merupakan ukuran rata-rata kesenjangan pengeluaran masing-masing penduduk miskin terhadap garis kemiskinan. Semakin tinggi nilai indeks, semakin jauh rata-rata pengeluaran penduduk dari garis kemiskinan.
  - Indeks Keparahan Kemiskinan (Poverty Severity Index-P2) memberikan gambaran mengenai penyebaran pengeluaran di antara penduduk miskin. Semakin tinggi nilai indeks, semakin tinggi ketimpangan pengeluaran di antara penduduk miskin.

Foster-Greer-Thorbecke (1984) merumuskan suatu ukuran yang digunakan untuk mengukur tingkat kemiskinan sebagai berikut:

$$P_a = \frac{1}{n} \sum_{i=1}^q \left[ \frac{z - y_i}{z} \right]^a$$

dimana:

a=0, 1, 2

z=Garis kemiskinan

y<sub>i</sub>=Rata-rata pengeluaran

59. Poverty Measures

- Head Count Index (HCI-P0) simply measures the percentage of the population that is counted as poor, often denoted by P0.*
- Poverty Gap Index-P1 measures the extent to which individuals fall below the poverty line (the poverty gaps) as a proportion of the poverty line. Higher value of the index shows that the gap between average expenditure of the poor and the poverty line is wider.*
- Poverty Severity Index-P2 describes inequality among the poor. This is simply a weighted sum of poverty gaps (as a proportion of the poverty line), where the weights are the proportionate poverty gaps themselves. Hence, by squaring the poverty gap index, the measure implicitly puts more weight on observations that fall well below the poverty line. Higher value of the index shows that inequality among the poor is higher.*

Foster-Greer-Thorbecke (1984) developed poverty measures that may be written as:

$$P_a = \frac{1}{n} \sum_{i=1}^q \left[ \frac{z - y_i}{z} \right]^a$$

where:

a=0, 1, 2

z=the poverty line

perkapita sebulan penduduk yang berada di bawah garis kemiskinan ( $i=1,2,\dots,q$ ),  $y_i < z$   
 $q$ =Banyaknya penduduk yang berada di bawah garis kemiskinan  
 $n$ =Jumlah penduduk

Jika  $a=0$ , diperoleh Head Count Index (P0), jika  $a=1$  diperoleh indeks kedalaman kemiskinan (Poverty Gap Index-P1) dan jika  $a=2$  disebut indeks keparahan kemiskinan (Poverty Severity Index-P2).

$y_i$ =Average expenditure per capita per month of the poor ( $i=1,2,\dots,q$ ),  $y_i < z$   
 $q$ =the number of poor  
 $n$ =the total population

if  $a=0$  is obtained Head Count Index (P0), if  $a=1$  is obtained Poverty Gap Index-P1, and if  $a=2$  is obtained Poverty Severity Index-P2.

<https://benermeriahkab.bps.go.id>



**ULASAN****DESCRIPTION****Pendidikan**

Berdasarkan data tahun 2021, Angka Partisipasi Murni (APM) tingkat Sekolah Dasar/Sederajat mencapai 99,07%. Semakin tinggi jenjang pendidikan, angka APM semakin menurun. APM Tingkat Sekolah Menengah Pertama/Sederajat dan Sekolah Menengah Atas/Sederajat masing-masing bernilai 87,13% dan 68,29%

**Kesehatan**

Fasilitas kesehatan di wilayah Kabupaten Bener Meriah terdiri dari 1 Rumah Sakit Umum; 1 Rumah Sakit Khusus; 13 Pusat Kesehatan Masyarakat (Puskesmas); 244 Posyandu; 2 klinik pratama.

Tenaga Kesehatan yang berada di Kabupaten Bener Meriah tercatat sebanyak 38 dokter, 16 dokter gigi, 269 perawat, 682 bidan, dan 37 farmasi.

**Agama dan Sosial Lainnya**

Mayoritas penduduk beragama Islam di Kabupaten Bener Meriah, yaitu sebesar 99,90%.

Tempat peribadatan yang ada di Kabupaten Bener Meriah adalah masjid dan mushola, masing-masing ada sebanyak 154 dan 351 fasilitas peribadatan.

Mushola berupa gedung khusus yang didirikan untuk dijadikan mushola atau ruangan khusus dalam suatu bangunan, misal bangunan sekolah/perkantoran/tempat umum lainnya yang diperuntukkan sebagai tempat beribadah.

**Education**

*According to 2021 data, net Enrollment Rate from elementary school is estimated about 99,07%. Net Enrollment Rate goes lower the higher the educational level is. Net Enrollment Rate in junior high school, and senior high school is 87,13% and 68,29%.*

**Health**

*Health Facilities in Bener Meriah Regency consist of 1 general hospital, 1 special hospital, 13 public health center, 244 maternal & child health center, and 2 clinic center.*

*Health Personnel in Public Health Centers and General Hospital in Bener Meriah Regency consist of 38 doctor, 16 dentist, 269 nurses, 682 midwives, and 37 pharmaceuticals.*

**Religion and Other Social Affairs**

*The majority of the Muslim population in the Bener Meriah Regency, amounting to 99.90%.*

*Prayer facilities in Bener Meriah regency is mosque and musallah. There are 154 mosque and 351 musallah.*

*Musallah could be a building established as musallah or a specific rooms inside a school, office, and other public building intended to be used as musallah.*

**ULASAN****Kemiskinan**

Persentase penduduk miskin di Kabupaten Bener Meriah adalah 19,16%. Angka tersebut menurun sebesar 0,27% dari tahun sebelumnya. Angka tersebut merupakan jumlah kelima terbesar di seluruh Provinsi Aceh.

Pada tahun 2021, terdapat 4 Panti Asuhan dan 0 Panti Jompo yang menaungi 169 anak asuh dan 0 penduduk lanjut usia.

**Kriminalitas**

Kasus kriminalitas paling banyak yang terdaftar di Polisi Resor Kab. Bener Meriah adalah Narkotika, yaitu sejumlah 27 kasus di tahun 2021.

Jumlah kecelakaan lalu lintas yang terdaftar adalah sebanyak 30 kecelakaan dengan total korban jiwa diantaranya 7 orang meninggal, dan 37 luka ringan.

**DESCRIPTION****Poverty**

*Percentage of people under poverty line in Bener Meriah Regency reached up to 19,16%. That decreased by 0,27% from the previous year. Bener Meriah Regency is the fifth regency with the highest poverty level.*

*In 2021 there are 4 orphanage with 169 occupants and 0 nursing homes filled with 0 elderly.*

**Crime**

*The largest criminal cases recorded is Drugs. There are 42 recorded cases in 2021.*

*The number of recorded traffic accident is 30 cases with the number of deaths reach up to 7 persons, and 37 persons wounded.*

**Gambar** 4.1  
**Figures**

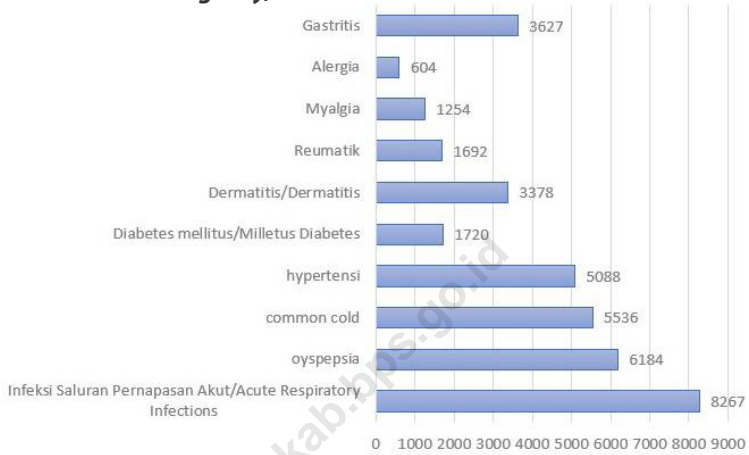
**Angka Partisipasi Murni Penduduk Usia 7-18 Tahun Menurut Jenjang Pendidikan dan Jenis Kelamin di Kabupaten Bener Meriah, 2021**  
**Net Enrollment Rate Population Aged 5-18 Years by Educational Level and Sex in Bener Meriah Regency, 2021**



Sumber/Source: BPS, Survei Sosial Ekonomi Nasional (Susenas)/BPS-Statistics Indonesia, National Socioeconomic Survey

**Gambar** 4.2  
**Figures**

**Jumlah Kasus 10 Penyakit Terbanyak Berdasarkan Rawat Jalan Puskesmas di Kabupaten Bener Meriah, 2021**  
**10 Most Common Regionally Notifiable Disease in by outpatient the Public Health Center in Bener Meriah Regency, 2021**



Sumber/Source: Dinas Kesehatan Kab. Bener Meriah/*Public Health Service of Bener Meriah Regency*

#### 4.1 PENDIDIKAN EDUCATION

**Tabel 4.1.1** Jumlah Sekolah, Guru, dan Murid Taman Kanak-Kanak (TK) di Bawah Kementerian Pendidikan dan Kebudayaan Menurut Kecamatan di Kabupaten Bener Meriah, 2020/2021 dan 2021/2022  
*Number of Schools, Teachers, and Pupils in Kindergarten Under The Ministry of Education and Culture by Subdistrict in Bener Meriah Regency, 2020/2021 and 2021/2022*

Kecamatan Subdistrict	Sekolah/Schools					
	Negeri/Public		Swasta/Private		Jumlah/Total	
	2020/2021	2021/2022	2020/2021	2021/2022	2020/2021	2021/2022
(1)	(2)	(3)	(4)	(5)	(6)	(7)
Timang Gajah	4	4	14	14	18	18
Gajah Putih	6	6	2	2	8	8
Pintu Rime Gayo	2	2	6	7	8	9
Bukit	6	6	15	15	21	21
Wih Pesam	6	6	16	16	22	22
Bandar	5	5	18	19	23	24
Bener Kelipah	-	-	4	4	4	4
Syiah Utama	-	-	2	2	2	2
Mesidah	-	-	6	6	6	6
Permata	1	1	11	12	12	13
<b>Bener Meriah</b>	<b>30</b>	<b>30</b>	<b>94</b>	<b>97</b>	<b>124</b>	<b>127</b>

Lanjutan Tabel/*Continued Table 4.1.1*

Kecamatan Subdistrict	Guru <sup>1</sup> /Teachers <sup>1</sup>					
	Negeri/Public		Swasta/Private		Jumlah/Total	
	2020/2021	2021/2022	2020/2021	2021/2022	2020/2021	2021/2022
(1)	(8)	(9)	(10)	(11)	(12)	(13)
Timang Gajah	16	18	46	45	62	63
Gajah Putih	26	26	3	4	29	30
Pintu Rime Gayo	8	9	18	19	26	28
Bukit	31	34	63	62	94	96
Wih Pesam	29	26	66	57	95	83
Bandar	19	21	62	70	81	91
Bener Kelipah	-	-	12	13	12	13
Syiah Utama	-	-	9	11	9	11
Mesidah	-	-	11	15	11	15
Permata	3	3	34	41	37	44
<b>Bener Meriah</b>	<b>132</b>	<b>137</b>	<b>324</b>	<b>337</b>	<b>456</b>	<b>474</b>

Lanjutan Tabel/*Continued Table 4.1.1*

Kecamatan Subdistrict	Murid/Pupils					
	Negeri/Public		Swasta/Private		Jumlah/Total	
	2020/2021	2021/2022	2020/2021	2021/2022	2020/2021	2021/2022
(1)	(14)	(15)	(16)	(17)	(18)	(19)
Timang Gajah	83	147	408	360	491	507
Gajah Putih	228	212	45	29	273	241
Pintu Rime Gayo	50	55	195	187	245	242
Bukit	184	181	449	429	633	610
Wih Pesam	206	175	445	481	651	656
Bandar	146	183	506	542	652	725
Bener Kelipah	-	-	80	79	80	79
Syiah Utama	-	-	89	40	89	40
Mesidah	-	-	149	147	149	147
Permata	47	20	321	393	368	413
<b>Bener Meriah</b>	<b>944</b>	<b>973</b>	<b>2 687</b>	<b>2 687</b>	<b>3 631</b>	<b>3 660</b>

Catatan/Note: <sup>1</sup> Jumlah guru termasuk kepala sekolah dan guru/*The total of teachers including headmaster and teacher*

Sumber/Source: Kementerian Pendidikan dan Kebudayaan, Data Semester Ganjil/*Ministry of Educations and Culture, Odd Semester Data*

**Tabel**  
**Table** 4.1.2

**Jumlah Sekolah, Guru, dan Murid Raudatul Athfal (RA)  
di Bawah Kementerian Agama Menurut Kecamatan di  
Kabupaten Bener Meriah, 2020/2021 dan 2021/2022**  
*Number of Schools, Teachers, and Pupils in Raudatul Athfal  
(RA) Under The Ministry of Religious Affairs by Subdistrict in  
Bener Meriah Regency, 2020/2021 and 2021/2022*

Kecamatan Subdistrict	Sekolah/Schools		Guru/Teachers		Murid/Pupils	
	2020/2021	2021/2022	2020/2021	2021/2022	2020/2021	2021/2022
(1)	(2)	(3)	(4)	(5)	(6)	(7)
Timang Gajah	1	1	7	6	24	-
Gajah Putih	-	-	-	-	-	-
Pintu Rime Gayo	-	-	-	-	-	-
Bukit	4	4	29	29	389	144
Wih Pesam	3	3	34	33	163	47
Bandar	4	3	21	14	218	64
Bener Kelipah	2	2	10	9	67	5
Syiah Utama	-	-	-	-	-	-
Mesidah	-	-	-	-	-	-
Permata	2	3	9	17	44	35
<b>Bener Meriah</b>	<b>16</b>	<b>16</b>	<b>110</b>	<b>108</b>	<b>905</b>	<b>295</b>

Catatan/Note: Seluruh Raudatul Athfal (RA) berstatus swasta/All Raudatul Athfal (RA) are private

Sumber/Source: Kementerian Agama, EMIS, Data Semester Ganjil/Ministry of Religious Affairs, Odd Semester Data



**Tabel**  
**Table** 4.1.3

**Jumlah Sekolah, Guru, dan Murid Sekolah Dasar (SD)  
di Bawah Kementerian Pendidikan dan Kebudayaan  
Menurut Kecamatan di Kabupaten Bener Meriah,  
2020/2021 dan 2021/2022**  
*Number of Schools, Teachers, and Pupils in Primary Schools  
Under The Ministry of Education and Culture by Subdistrict  
in Bener Meriah Regency, 2020/2021 and 2021/2022*

Kecamatan Subdistrict	Sekolah/Schools					
	Negeri/Public		Swasta/Private		Jumlah/Total	
	2020/2021	2021/2022	2020/2021	2021/2022	2020/2021	2021/2022
(1)	(2)	(3)	(4)	(5)	(6)	(7)
Timang Gajah	16	16	-	-	16	16
Gajah Putih	11	11	-	-	11	11
Pintu Rime Gayo	23	23	-	-	23	23
Bukit	14	14	2	2	16	16
Wih Pesam	17	17	1	1	18	18
Bandar	15	15	2	2	17	17
Bener Kelipah	4	4	-	-	4	4
Syiah Utama	4	4	-	-	4	4
Mesidah	8	8	-	-	8	8
Permata	15	15	-	-	15	15
<b>Bener Meriah</b>	<b>127</b>	<b>127</b>	<b>5</b>	<b>5</b>	<b>132</b>	<b>132</b>

Lanjutan Tabel/Continued Table 4.1.3

Kecamatan Subdistrict	Guru <sup>1</sup> /Teachers <sup>1</sup>					
	Negeri/Public		Swasta/Private		Jumlah/Total	
	2020/2021	2021/2022	2020/2021	2021/2022	2020/2021	2021/2022
(1)	(8)	(9)	(10)	(11)	(12)	(13)
Timang Gajah	176	166	-	-	176	166
Gajah Putih	121	109	-	-	121	109
Pintu Rime Gayo	210	202	-	-	210	202
Bukit	173	165	33	29	206	194
Wih Pesam	218	208	7	11	225	219
Bandar	172	163	15	24	187	187
Bener Kelipah	41	40	-	-	41	40
Syiah Utama	36	36	-	-	36	36
Mesidah	76	74	-	-	76	74
Permata	167	164	-	-	167	164
<b>Bener Meriah</b>	<b>1 390</b>	<b>1 327</b>	<b>55</b>	<b>64</b>	<b>1 445</b>	<b>1 391</b>

Lanjutan Tabel/*Continued Table 4.1.3*

Kecamatan Subdistrict	Murid/Pupils					
	Negeri/Public		Swasta/Private		Jumlah/Total	
	2020/2021	2021/2022	2020/2021	2021/2022	2020/2021	2021/2022
(1)	(14)	(15)	(16)	(17)	(18)	(19)
Timang Gajah	1 880	1 857	-	-	1 880	1 857
Gajah Putih	1 191	1 162	-	-	1 191	1 162
Pintu Rime Gayo	1 777	1 834	-	-	1 777	1 834
Bukit	1 693	1 666	488	562	2 181	2 228
Wih Pesam	2 748	2 761	121	177	2 869	2 938
Bandar	2 836	2 745	145	217	2 981	2 962
Bener Kelipah	287	274	-	-	287	274
Syiah Utama	287	308	-	-	287	308
Mesidah	834	784	-	-	834	784
Permata	2 331	2 414	-	-	2 331	2 414
<b>Bener Meriah</b>	<b>15 864</b>	<b>15 805</b>	<b>754</b>	<b>956</b>	<b>16 618</b>	<b>16 761</b>

Catatan/Note: <sup>1</sup> Jumlah guru termasuk kepala sekolah dan guru/*The total of teachers including headmaster and teacher*

Sumber/Source: Kementerian Pendidikan dan Kebudayaan, Data Semester Ganjil/*Ministry of Educations and Culture, Odd Semester Data*

**Tabel**  
**Table 4.1.4**

**Jumlah Sekolah, Guru, dan Murid Madrasah Ibtidaiyah (MI) di Bawah Kementerian Agama Menurut Kecamatan Menurut Kecamatan di Kabupaten Bener Meriah, 2020/2021 dan 2021/2022**

**Number of Schools, Teachers, and Pupils in Madrasah Ibtidaiyah (MI) Under The Ministry of Religious Affairs by Subdistrict in Bener Meriah Regency, 2020/2021 and 2021/2022**

Kecamatan Subdistrict	Sekolah/Schools					
	Negeri/Public		Swasta/Private		Jumlah/Total	
	2020/2021	2021/2022	2020/2021	2021/2022	2020/2021	2021/2022
(1)	(2)	(3)	(4)	(5)	(6)	(7)
Timang Gajah	3	3	-	-	3	3
Gajah Putih	-	-	-	-	-	-
Pintu Rime Gayo	-	-	1	1	1	1
Bukit	4	4	1	1	5	5
Wih Pesam	2	2	2	2	4	4
Bandar	4	4	-	-	4	4
Bener Kelipah	1	1	-	-	1	1
Syiah Utama	-	-	-	-	-	-
Mesidah	-	-	-	-	-	-
Permata	2	2	2	2	4	4
<b>Bener Meriah</b>	<b>16</b>	<b>16</b>	<b>6</b>	<b>6</b>	<b>22</b>	<b>22</b>

Lanjutan Tabel/*Continued Table* 4.1.4

Kecamatan Subdistrict	Guru/Teachers					
	Negeri/Public		Swasta/Private		Jumlah/Total	
	2020/2021	2021/2022	2020/2021	2021/2022	2020/2021	2021/2022
(1)	(8)	(9)	(10)	(11)	(12)	(13)
Timang Gajah	48	64	-	-	48	64
Gajah Putih	-	-	-	-	-	-
Pintu Rime Gayo	-	-	13	14	13	14
Bukit	92	133	23	25	115	158
Wih Pesam	32	42	30	29	62	71
Bandar	84	89	-	-	84	89
Bener Kelipah	19	22	-	-	19	22
Syiah Utama	-	-	-	-	-	-
Mesidah	-	-	-	-	-	-
Permata	34	46	23	39	57	85
<b>Bener Meriah</b>	<b>309</b>	<b>396</b>	<b>89</b>	<b>107</b>	<b>398</b>	<b>503</b>

Lanjutan Tabel/*Continued Table 4.1.4*

Kecamatan Subdistrict	Murid/Pupils					
	Negeri/Public		Swasta/Private		Jumlah/Total	
	2020/2021	2021/2022	2020/2021	2021/2022	2020/2021	2021/2022
(1)	(14)	(15)	(16)	(17)	(18)	(19)
Timang Gajah	712	691	-	-	712	691
Gajah Putih	-	-	-	-	-	-
Pintu Rime Gayo	-	-	210	213	210	213
Bukit	1 703	1 493	212	217	1 915	1 710
Wih Pesam	355	355	143	139	498	494
Bandar	697	670	-	-	697	670
Bener Kelipah	312	336	-	-	312	336
Syiah Utama	-	-	-	-	-	-
Mesidah	-	-	-	-	-	-
Permata	348	311	227	241	575	552
<b>Bener Meriah</b>	<b>4 127</b>	<b>3 856</b>	<b>792</b>	<b>810</b>	<b>4 919</b>	<b>4 666</b>

Catatan/Note: ....

Sumber/Source: Kementerian Agama, Data Semester Ganjil/Ministry of Religious Affairs, Odd Semester Data

**Tabel**  
**Table 4.1.5**

**Jumlah Sekolah, Guru, dan Murid Sekolah Menengah Pertama (SMP) di Bawah Kementerian Pendidikan dan Kebudayaan Menurut Kecamatan di Kabupaten Bener Meriah, 2020/2021 dan 2021/2022**  
***Number of Schools, Teachers, and Pupils in Lower Secondary Schools Under The Ministry of Education and Culture by Subdistrict in Bener Meriah Regency, 2020/2021 and 2021/2022***

Kecamatan Subdistrict	Sekolah/Schools					
	Negeri/Public		Swasta/Private		Jumlah/Total	
	2020/2021	2021/2022	2020/2021	2021/2022	2020/2021	2021/2022
(1)	(2)	(3)	(4)	(5)	(6)	(7)
Timang Gajah	5	5	1	1	6	6
Gajah Putih	3	3	-	-	3	3
Pintu Rime Gayo	6	6	-	-	6	6
Bukit	5	5	4	4	9	9
Wih Pesam	3	3	2	2	5	5
Bandar	7	7	3	4	10	11
Bener Kelipah	-	-	3	3	3	3
Syiah Utama	2	2	-	-	2	2
Mesidah	4	4	-	-	4	4
Permata	7	7	2	2	9	9
<b>Bener Meriah</b>	<b>42</b>	<b>42</b>	<b>15</b>	<b>16</b>	<b>57</b>	<b>58</b>

Lanjutan Tabel/Continued Table 4.1.5

Kecamatan Subdistrict	Guru <sup>1</sup> /Teachers <sup>1</sup>					
	Negeri/Public		Swasta/Private		Jumlah/Total	
	2020/2021	2021/2022	2020/2021	2021/2022	2020/2021	2021/2022
(1)	(8)	(9)	(10)	(11)	(12)	(13)
Timang Gajah	83	79	6	9	89	88
Gajah Putih	48	49	-	-	48	49
Pintu Rime Gayo	88	97	-	-	88	97
Bukit	98	100	69	59	167	159
Wih Pesam	76	80	25	19	101	99
Bandar	126	132	32	42	158	174
Bener Kelipah	-	-	36	32	36	32
Syiah Utama	24	22	-	-	24	22
Mesidah	42	46	-	-	42	46
Permata	103	105	19	17	122	122
<b>Bener Meriah</b>	<b>688</b>	<b>710</b>	<b>187</b>	<b>178</b>	<b>875</b>	<b>888</b>



Lanjutan Tabel/*Continued Table 4.1.5*

Kecamatan Subdistrict	Murid/Pupils					
	Negeri/Public		Swasta/Private		Jumlah/Total	
	2020/2021	2021/2022	2020/2021	2021/2022	2020/2021	2021/2022
(1)	(14)	(15)	(16)	(17)	(18)	(19)
Timang Gajah	367	433	33	12	400	445
Gajah Putih	315	317	-	-	315	317
Pintu Rime Gayo	522	486	-	-	522	486
Bukit	505	490	763	688	1 268	1 178
Wih Pesam	652	708	89	72	741	780
Bandar	738	706	264	417	1 002	1 123
Bener Kelipah	-	-	204	311	204	311
Syiah Utama	102	83	-	-	102	83
Mesidah	114	114	-	-	114	114
Permata	325	265	138	134	463	399
<b>Bener Meriah</b>	<b>3 640</b>	<b>3 602</b>	<b>1 491</b>	<b>1 634</b>	<b>5 131</b>	<b>5 236</b>

Catatan/*Note*: <sup>1</sup> Jumlah guru termasuk kepala sekolah dan guru/*The total of teachers including headmaster and teacher*

Sumber/*Source*: Kementerian Pendidikan dan Kebudayaan, Data Semester Ganjil/*Ministry of Educations and Culture, Odd Semester Data*

**Tabel**  
**Table 4.1.6****Jumlah Sekolah, Guru, dan Murid Madrasah Tsanawiyah (MTs) di Bawah Kementerian Agama Menurut Kecamatan di Kabupaten Bener Meriah, 2020/2021 dan 2021/2022**  
**Number of Schools, Teachers, and Pupils in Madrasah Tsanawiyah (MTs) Under The Ministry of Religious Affairs by Subdistrict in Bener Meriah Regency , 2020/2021 and 2021/2022**

Kecamatan Subdistrict	Sekolah/Schools					
	Negeri/Public		Swasta/Private		Jumlah/Total	
	2020/2021	2021/2022	2020/2021	2021/2022	2020/2021	2021/2022
(1)	(2)	(3)	(4)	(5)	(6)	(7)
Timang Gajah	1	1	2	2	3	3
Gajah Putih	-	-	-	-	-	-
Pintu Rime Gayo	-	-	4	4	4	4
Bukit	1	1	1	1	2	2
Wih Pesam	1	1	2	2	3	3
Bandar	1	1	-	-	1	1
Bener Kelipah	-	-	1	1	1	1
Syiah Utama	-	-	-	-	-	-
Mesidah	-	-	-	-	-	-
Permata	-	-	3	4	3	4
<b>Bener Meriah</b>	<b>4</b>	<b>4</b>	<b>13</b>	<b>14</b>	<b>17</b>	<b>18</b>

Lanjutan Tabel/*Continued Table* 4.1.6

Kecamatan Subdistrict	Guru/Teachers					
	Negeri/Public		Swasta/Private		Jumlah/Total	
	2020/2021	2021/2022	2020/2021	2021/2022	2020/2021	2021/2022
(1)	(8)	(9)	(10)	(11)	(12)	(13)
Timang Gajah	36	47	37	37	73	84
Gajah Putih	-	-	-	-	-	-
Pintu Rime Gayo	-	-	72	89	72	89
Bukit	42	34	19	28	61	62
Wih Pesam	23	26	63	43	86	69
Bandar	28	40	-	-	28	40
Bener Kelipah	-	-	13	15	13	15
Syiah Utama	-	-	-	-	-	-
Mesidah	-	-	-	-	-	-
Permata	-	-	39	55	39	55
<b>Bener Meriah</b>	<b>129</b>	<b>147</b>	<b>243</b>	<b>267</b>	<b>372</b>	<b>414</b>

Lanjutan Tabel/*Continued Table 4.1.6*

Kecamatan Subdistrict	Murid/Pupils					
	Negeri/Public		Swasta/Private		Jumlah/Total	
	2020/2021	2021/2022	2020/2021	2021/2022	2020/2021	2021/2022
(1)	(14)	(15)	(16)	(17)	(18)	(19)
Timang Gajah	426	422	418	414	844	836
Gajah Putih	-	-	-	-	-	-
Pintu Rime Gayo	-	-	155	501	155	501
Bukit	442	437	19	28	461	465
Wih Pesam	161	151	356	360	517	511
Bandar	287	210	-	-	287	210
Bener Kelipah	-	-	40	47	40	47
Syiah Utama	-	-	-	-	-	-
Mesidah	-	-	-	-	-	-
Permata	-	-	228	262	228	262
<b>Bener Meriah</b>	<b>1 316</b>	<b>1 220</b>	<b>1 216</b>	<b>1 612</b>	<b>2 532</b>	<b>2 832</b>

Catatan/Note: ....

Sumber/Source: Kementerian Agama, Data Semester Ganjil/Ministry of Religious Affairs, Odd Semester Data

**Tabel**  
**Table** 4.1.7

**Jumlah Sekolah, Guru, dan Murid Sekolah Menengah Atas (SMA) di Bawah Kementerian Pendidikan dan Kebudayaan Menurut Kecamatan di Kabupaten Bener Meriah, 2020/2021 dan 2021/2022**  
*Number of Schools, Teachers, and Pupils in Upper Secondary Schools Under The Ministry of Education and Culture by Subdistrict in Bener Meriah Regency, 2020/2021 and 2021/2022*

Kecamatan Subdistrict	Sekolah/Schools					
	Negeri/Public		Swasta/Private		Jumlah/Total	
	2020/2021	2021/2022	2020/2021	2021/2022	2020/2021	2021/2022
(1)	(2)	(3)	(4)	(5)	(6)	(7)
Timang Gajah	2	2	-	-	2	2
Gajah Putih	1	1	-	-	1	1
Pintu Rime Gayo	2	2	1	1	3	3
Bukit	3	2	3	3	6	5
Wih Pesam	1	1	1	1	2	2
Bandar	2	2	1	1	3	3
Bener Kelipah	-	-	1	1	1	1
Syiah Utama	1	1	-	-	1	1
Mesidah	1	1	-	-	1	1
Permata	1	1	2	2	3	3
<b>Bener Meriah</b>	<b>14</b>	<b>13</b>	<b>9</b>	<b>9</b>	<b>23</b>	<b>22</b>

Lanjutan Tabel/*Continued Table 4.1.7*

Kecamatan Subdistrict	Guru <sup>1</sup> /Teachers <sup>1</sup>					
	Negeri/Public		Swasta/Private		Jumlah/Total	
	2020/2021	2021/2022	2020/2021	2021/2022	2020/2021	2021/2022
(1)	(8)	(9)	(10)	(11)	(12)	(13)
Timang Gajah	71	61	-	-	71	61
Gajah Putih	29	30	-	-	29	30
Pintu Rime Gayo	42	39	7	3	49	42
Bukit	102	61	40	39	142	100
Wih Pesam	37	35	10	12	47	47
Bandar	64	65	10	10	74	75
Bener Kelipah	-	-	18	18	18	18
Syiah Utama	13	13	-	-	13	13
Mesidah	13	11	-	-	13	11
Permata	25	25	25	24	50	49
<b>Bener Meriah</b>	<b>396</b>	<b>340</b>	<b>110</b>	<b>106</b>	<b>506</b>	<b>446</b>

Lanjutan Tabel/*Continued Table 4.1.7*

Kecamatan Subdistrict	Murid/Pupils					
	Negeri/Public		Swasta/Private		Jumlah/Total	
	2020/2021	2021/2022	2020/2021	2021/2022	2020/2021	2021/2022
(1)	(14)	(15)	(16)	(17)	(18)	(19)
Timang Gajah	479	488	-	-	479	488
Gajah Putih	186	202	-	-	186	202
Pintu Rime Gayo	221	210	44	74	265	284
Bukit	371	298	291	269	662	567
Wih Pesam	333	394	34	22	367	416
Bandar	619	566	31	27	650	593
Bener Kelipah	-	-	82	119	82	119
Syiah Utama	42	47	-	-	42	47
Mesidah	46	41	-	-	46	41
Permata	132	136	160	159	292	295
<b>Bener Meriah</b>	<b>2 429</b>	<b>2 382</b>	<b>642</b>	<b>670</b>	<b>3 071</b>	<b>3 052</b>

Catatan/Note: <sup>1</sup> Jumlah guru termasuk kepala sekolah dan guru/*The total of teachers including headmaster and teacher*

Sumber/Source: Kementerian Pendidikan dan Kebudayaan, Data Semester Ganjil/*Ministry of Educations and Culture, Odd Semester Data*

**Tabel**  
**Table 4.1.8**

**Jumlah Sekolah, Guru, dan Murid Sekolah Menengah Kejuruan (SMK) di Bawah Kementerian Pendidikan dan Kebudayaan Menurut Kecamatan di Kabupaten Bener Meriah, 2020/2021 dan 2021/2022**  
***Number of Schools, Teachers, and Pupils in Vocational High Schools Under The Ministry of Education and Culture by Subdistrict in Bener Meriah Regency, 2020/2021 and 2021/2022***

Kecamatan Subdistrict	Sekolah/Schools					
	Negeri/Public		Swasta/Private		Jumlah/Total	
	2020/2021	2021/2022	2020/2021	2021/2022	2020/2021	2021/2022
(1)	(2)	(3)	(4)	(5)	(6)	(7)
Timang Gajah	1	1	-	-	1	1
Gajah Putih	-	-	-	-	-	-
Pintu Rime Gayo	1	1	-	-	1	1
Bukit	1	1	-	-	1	1
Wih Pesam	1	1	-	-	1	1
Bandar	-	-	1	1	1	1
Bener Kelipah	-	-	-	-	-	-
Syiah Utama	-	-	-	-	-	-
Mesidah	-	-	-	-	-	-
Permata	1	1	-	-	1	1
<b>Bener Meriah</b>	<b>5</b>	<b>5</b>	<b>1</b>	<b>1</b>	<b>6</b>	<b>6</b>



Lanjutan Tabel/*Continued Table* 4.1.8

Kecamatan Subdistrict	Guru <sup>1</sup> /Teachers <sup>1</sup>					
	Negeri/Public		Swasta/Private		Jumlah/Total	
	2020/2021	2021/2022	2020/2021	2021/2022	2020/2021	2021/2022
(1)	(8)	(9)	(10)	(11)	(12)	(13)
Timang Gajah	41	38	-	-	41	38
Gajah Putih	-	-	-	-	-	-
Pintu Rime Gayo	20	18	-	-	20	18
Bukit	74	78	-	-	74	78
Wih Pesam	31	29	-	-	31	29
Bandar	-	-	11	11	11	11
Bener Kelipah	-	-	-	-	-	-
Syiah Utama	-	-	-	-	-	-
Mesidah	-	-	-	-	-	-
Permata	21	22	-	-	21	22
<b>Bener Meriah</b>	<b>187</b>	<b>185</b>	<b>11</b>	<b>11</b>	<b>198</b>	<b>196</b>

Lanjutan Tabel/*Continued Table 4.1.8*

Kecamatan Subdistrict	Murid/Pupils					
	Negeri/Public		Swasta/Private		Jumlah/Total	
	2020/2021	2021/2022	2020/2021	2021/2022	2020/2021	2021/2022
(1)	(14)	(15)	(16)	(17)	(18)	(19)
Timang Gajah	235	257	-	-	235	257
Gajah Putih	-	-	-	-	-	-
Pintu Rime Gayo	69	58	-	-	69	58
Bukit	698	972	-	-	698	972
Wih Pesam	215	203	-	-	215	203
Bandar	-	-	74	72	74	72
Bener Kelipah	-	-	-	-	-	-
Syiah Utama	-	-	-	-	-	-
Mesidah	-	-	-	-	-	-
Permata	63	80	-	-	63	80
<b>Bener Meriah</b>	<b>1 280</b>	<b>1 570</b>	<b>74</b>	<b>72</b>	<b>1 354</b>	<b>1 642</b>

Catatan/Note: 1 Guru yang mengajar di 2 sekolah atau lebih dihitung di masing-masing sekolah. Jumlah guru termasuk kepala sekolah dan guru/*The teacher who taught in two schools or more counted in every school. The total of teachers including headmaster and teacher*

Sumber/Source: Kementerian Pendidikan dan Kebudayaan, Sistem Data Pokok Pendidikan, data semester ganjil laporan sampai dengan 2021/*Ministry of Educations and Culture, Basic Education Data System, odd semester report data up to 2021*

**Tabel**  
**Table 4.1.9**

**Jumlah Sekolah, Guru, dan Murid Madrasah Aliyah (MA) di Bawah Kementerian Agama Menurut Kecamatan di Kabupaten Bener Meriah, 2020/2021 dan 2021/2022**  
***Number of Schools, Teachers, and Pupils in Madrasah Aliyah (MA) Under the Ministry of Religious Affairs by Subdistrict in Bener Meriah Regency, 2020/2021 and 2021/2022***

Kecamatan Subdistrict	Sekolah/Schools					
	Negeri/Public		Swasta/Private		Jumlah/Total	
	2020/2021	2021/2022	2020/2021	2021/2022	2020/2021	2021/2022
(1)	(2)	(3)	(4)	(5)	(6)	(7)
Timang Gajah	1	1	1	1	2	2
Gajah Putih	-	-	-	-	-	-
Pintu Rime Gayo	-	-	3	3	3	3
Bukit	1	1	1	1	2	2
Wih Pesam	-	-	1	1	1	1
Bandar	1	1	-	-	1	1
Bener Kelipah	-	-	1	1	1	1
Syiah Utama	-	-	-	-	-	-
Mesidah	-	-	-	-	-	-
Permata	-	-	1	1	1	1
<b>Bener Meriah</b>	<b>3</b>	<b>3</b>	<b>8</b>	<b>8</b>	<b>11</b>	<b>11</b>

Lanjutan Tabel/Continued Table 4.1.9

Kecamatan Subdistrict	Guru/Teachers					
	Negeri/Public		Swasta/Private		Jumlah/Total	
	2020/2021	2021/2022	2020/2021	2021/2022	2020/2021	2021/2022
(1)	(8)	(9)	(10)	(11)	(12)	(13)
Timang Gajah	31	47	21	14	52	61
Gajah Putih	-	-	-	-	-	-
Pintu Rime Gayo	-	-	29	31	29	31
Bukit	26	40	12	19	38	59
Wih Pesam	-	-	14	18	14	18
Bandar	26	45	-	-	26	45
Bener Kelipah	-	-	15	22	15	22
Syiah Utama	-	-	-	-	-	-
Mesidah	-	-	-	-	-	-
Permata	-	-	13	22	13	22
<b>Bener Meriah</b>	<b>83</b>	<b>132</b>	<b>104</b>	<b>126</b>	<b>187</b>	<b>258</b>

Lanjutan Tabel/*Continued Table 4.1.9*

Kecamatan Subdistrict	Murid/Pupils					
	Negeri/Public		Swasta/Private		Jumlah/Total	
	2020/2021	2021/2022	2020/2021	2021/2022	2020/2021	2021/2022
(1)	(14)	(15)	(16)	(17)	(18)	(19)
Timang Gajah	197	225	201	153	398	378
Gajah Putih	-	-	-	-	-	-
Pintu Rime Gayo	-	-	234	261	234	261
Bukit	139	160	22	16	161	176
Wih Pesam	-	-	91	53	91	53
Bandar	118	118	-	-	118	118
Bener Kelipah	-	-	57	64	57	64
Syiah Utama	-	-	-	-	-	-
Mesidah	-	-	-	-	-	-
Permata	-	-	28	13	28	13
<b>Bener Meriah</b>	<b>454</b>	<b>503</b>	<b>633</b>	<b>560</b>	<b>1 087</b>	<b>1 063</b>

Catatan/Note: ...

Sumber/Source: Kementerian Agama, Data Semester Ganjil/Ministry of Religious Affairs, Odd Semester Data

**Tabel 4.1.10** Jumlah Desa<sup>1</sup>/Kelurahan yang Memiliki Fasilitas Sekolah Menurut Kecamatan dan Tingkat Pendidikan di Kabupaten Bener Meriah, 2019–2021  
**Number of Villages<sup>1</sup>/Kelurahan Having Educational Facilities by Subdistrict and Educational Level in Bener Meriah Regency, 2019–2021**

Kecamatan Subdistrict	SD Primary School		
	2019	2020	2021
(1)	(2)	(3)	(4)
Timang Gajah	16	16	15
Gajah Putih	8	8	7
Pintu Rime Gayo	17	17	15
Bukit	18	18	17
Wih Pesam	16	16	16
Bandar	19	19	18
Bener Kelipah	5	5	5
Syiah Utama	4	4	4
Mesidah	8	8	7
Permata	19	17	15
<b>Bener Meriah</b>	<b>130</b>	<b>128</b>	<b>119</b>

Lanjutan Tabel/*Continued Table* 4.1.10

Kecamatan <i>Subdistrict</i>	SMP <i>Junior High School</i>		
	2019	2020	2021
(1)	(5)	(6)	(7)
Timang Gajah	8	8	8
Gajah Putih	3	3	2
Pintu Rime Gayo	8	8	6
Bukit	9	9	8
Wih Pesam	6	7	7
Bandar	7	8	8
Bener Kelipah	3	3	3
Syiah Utama	2	2	2
Mesidah	4	4	3
Permata	9	9	8
<b>Bener Meriah</b>	<b>59</b>	<b>61</b>	<b>55</b>

Lanjutan Tabel/*Continued Table 4.1.10*

Kecamatan Subdistrict	SMA Senior High School		
	2019	2020	2021
(1)	(8)	(9)	(10)
Timang Gajah	3	3	3
Gajah Putih	1	1	–
Pintu Rime Gayo	6	6	6
Bukit	6	6	6
Wih Pesam	3	3	3
Bandar	4	4	4
Bener Kelipah	2	2	2
Syiah Utama	1	1	1
Mesidah	1	1	1
Permata	3	3	3
<b>Bener Meriah</b>	<b>30</b>	<b>30</b>	<b>29</b>



Lanjutan Tabel/*Continued Table* 4.1.10

Kecamatan <i>Subdistrict</i>	SMK <i>Vocational School</i>		
	2019	2020	2021
(1)	(11)	(12)	(13)
Timang Gajah	1	1	1
Gajah Putih	–	–	–
Pintu Rime Gayo	2	1	1
Bukit	1	1	1
Wih Pesam	2	1	1
Bandar	1	1	1
Bener Kelipah	–	–	–
Syiah Utama	–	–	–
Mesidah	–	–	–
Permata	1	1	1
<b>Bener Meriah</b>	<b>8</b>	<b>6</b>	<b>6</b>

Lanjutan Tabel/Continued Table 4.1.10

Kecamatan Subdistrict	Perguruan Tinggi University		
	2019	2020	2021
(1)	(14)	(15)	(16)
Timang Gajah	–	–	1
Gajah Putih	–	–	–
Pintu Rime Gayo	–	–	–
Bukit	1	1	1
Wih Pesam	1	1	–
Bandar	–	–	–
Bener Kelipah	–	–	–
Syiah Utama	–	–	–
Mesidah	–	–	–
Permata	–	–	–
<b>Bener Meriah</b>	<b>2</b>	<b>2</b>	<b>2</b>

Catatan/Note: <sup>1</sup> Desa pada tabel ini termasuk Unit Permukiman Transmigrasi (UPT) yang masih dibina oleh kementerian terkait dan nagari di Provinsi Sumatera Barat/Villages in this table include Transmigration Settlement Unit which is still fostered by the relevant ministries and the nagari in the Province of Sumatera Barat

Sumber/Source: BPS, Pendataan Potensi Desa (Podes)/ BPS-Statistics Indonesia, Village Potential Data Collection

**Tabel**  
**Table** 4.1.11

**Angka Partisipasi Murni (APM) dan Angka Partisipasi Kasar (APK) Menurut Jenjang Pendidikan di Kabupaten Bener Meriah, 2020 dan 2021**  
**Net Participation Rates and Gross Participation Rates by Educational Level in Bener Meriah Regency, 2020 and 2021**

Jenjang Pendidikan <i>Educational Level</i>	Angka Partisipasi Murni (APM) <i>Net Participation Rates</i>		Angka Partisipasi Kasar (APK) <i>Gross Participation Rates</i>	
	2020	2021	2020	2021
(1)	(2)	(3)	(4)	(5)
SD/MI/Sederajat <i>Primary School</i>	99,47	99,07	...	108,10
SMP/MTs/ Sederajat <i>Lower Secondary School</i>	87,01	87,13	...	98,70
SMA/SMK/MA/Sederajat <i>Upper Secondary School</i>	67,28	68,29	...	87,98

Catatan/Note: ...

Sumber/Source: BPS, Survei Sosial Ekonomi Nasional (Susenans)/BPS-Statistics Indonesia, National Socioeconomic Survey

**Tabel**  
**Table** 4.1.12

**Persentase Penduduk Berumur 15 Tahun ke Atas yang Melek Huruf Menurut Kelompok Umur di Kabupaten Bener Meriah, 2020 dan 2021**  
*Percentage of Literate People Aged 15 Years and Over by Age Group in Bener Meriah Regency, 2020 and 2021*

Kelompok Umur Age Group	2020	2021
(1)	(2)	(3)
15–19	100,00	100,00
20–24	100,00	100,00
25–29	100,00	100,00
30–34	100,00	100,00
35–39	100,00	100,00
40–44	100,00	100,00
45–49	100,00	100,00
50+	95,88	99,74
<b>Jumlah/Total</b>	<b>99,10</b>	<b>99,94</b>
<b>15–24</b>	<b>100,00</b>	<b>100,00</b>
<b>15–44</b>	<b>100,00</b>	<b>100,00</b>
<b>15+</b>	<b>99,10</b>	<b>99,94</b>
<b>45+</b>	<b>97,07</b>	<b>99,81</b>

Catatan/Note: ...

Sumber/Source: BPS, Survei Sosial Ekonomi Nasional (Susenas)/BPS-Statistics Indonesia, National Socioeconomic Survey

**Tabel**  
**Table** 4.1.13**Persentase Penduduk Usia 0–6 Tahun Menurut Partisipasi  
Pra Sekolah dan Jenis Kelamin di Kabupaten Bener  
Meriah, 2021**  
*Percentage of Population Aged 0-6 Years-Old by Preschool  
Participation and Sex in Bener Meriah Regency, 2021*

<i>Partisipasi Pra Sekolah Preschool Participation</i>	<i>Jenis Kelamin Sex</i>		
	<i>Laki-Laki Male</i>	<i>Perempuan Female</i>	<i>Jumlah Total</i>
(1)	(2)	(3)	(4)
Masih/Pernah Mengikuti Pra Sekolah Tahun Ajaran Ini <i>Currently/had been attending preschool this year</i>	12,5	16,40	14,48
Pernah Mengikuti Pra Sekolah Tahun Ajaran Ini <i>Attended preschool this year</i>	1,94	3,08	2,52
Pernah mengikuti prasekolah sebelum tahun ajaran 2019/2020 <i>Attended preschool before on 2019/2020 term</i>	8,35	4,96	6,63
Tidak/Belum Pernah Mengikuti Pra Sekolah <i>Not yet/Never attend preschool</i>	77,21	75,56	76,37
<b>Jumlah/Total</b>	<b>100,00</b>	<b>100,00</b>	<b>100,00</b>

Sumber/Source: BPS, Survei Sosial Ekonomi Nasional (Susenas)/BPS-Statistics Indonesia, National Socioeconomic Survey

**Tabel** 4.1.14 **Persentase Penduduk Usia 5-18 Tahun Menurut Jenis Kelamin, Kelompok Umur Sekolah, dan Angka Partisipasi Sekolah di Kabupaten Bener Meriah, 2021**  
**Percentage of Population Aged 5-18 Years by Sex, Age Group, and School Participation Rate in Bener Meriah Regency, 2021**

Jenis Kelamin dan Kelompok Umur Sekolah (tahun) <i>Sex and School Age Group (years-old)</i>	Angka Partisipasi Sekolah (%) <i>School Participation (%)</i>
(1)	(2)
<b>Laki-Laki/Male</b>	
5-6	23,08
7-12	98,71
13-15	97,73
16-18	88,30
<b>Perempuan/Female</b>	
5-6	15,91
7-12	100,00
13-15	100,00
16-18	78,26
<b>Laki-Laki + Perempuan / Male + Female</b>	
5-6	19,34
7-12	99,37
13-15	98,79
16-18	84,10

Sumber/Source: BPS, Survei Sosial Ekonomi Nasional (Susenas)/BPS-Statistics Indonesia, National Socioeconomic Survey

**Tabel**  
**Table** 4.1.15

**Angka Partisipasi Kasar Menurut Jenis Kelamin dan  
Jenjang Pendidikan di Kabupaten Bener Meriah, 2021**  
*Crude Enrollment Rate by Sex and Educational Attainment  
in Bener Meriah Regency, 2021*

Jenis Kelamin dan Jenjang Pendidikan <i>Sex and Educational Level</i>		Angka Partisipasi Kasar (%) <i>Crude Enrollment Rate (%)</i>
(1)	(2)	
<b>Laki-Laki/Male</b>		
Sekolah Dasar/Sederajat/ <i>Elementary School</i>	109,18	
Sekolah Menengah Pertama/Sederajat/ <i>Junior High School</i>	98,25	
Sekolah Menengah Atas/Sederajat/ <i>Senior High School</i>	92,37	
<b>Perempuan/Female</b>		
Sekolah Dasar/Sederajat/ <i>Elementary School</i>	107,06	
Sekolah Menengah Pertama/Sederajat/ <i>Junior High School</i>	99,20	
Sekolah Menengah Atas/Sederajat/ <i>Senior High School</i>	81,90	
<b>Jumlah/Total</b>		
Sekolah Dasar/Sederajat/ <i>Elementary School</i>	108,10	
Sekolah Menengah Pertama/Sederajat/ <i>Junior High School</i>	98,70	
Sekolah Menengah Atas/Sederajat/ <i>Senior High School</i>	87,98	

Sumber/Source: BPS, Survei Sosial Ekonomi Nasional (Susenas)/BPS-Statistics Indonesia, National Socioeconomic Survey

**Tabel**  
**Table** 4.1.16**Angka Partisipasi Murni Penduduk Usia 7-18 Tahun Menurut Jenjang Pendidikan dan Jenis Kelamin di Kabupaten Bener Meriah, 2021**  
**Net Enrollment Rate Population Aged 5-18 Years by Educational Level and Sex in Bener Meriah Regency, 2021**

<b>Jenis Kelamin dan Jenjang Pendidikan</b> <b>Sex and Educational Level</b>	<b>Angka Partisipasi Murni (%)</b> <b>Net Enrollment Rate (%)</b>
(1)	(2)
<b>Laki-Laki/Male</b>	
Sekolah Dasar/Sederajat/ <i>Elementary School</i>	98,11
Sekolah Menengah Pertama/Sederajat/ <i>Junior High School</i>	90,58
Sekolah Menengah Atas/Sederajat/ <i>Senior High School</i>	73,11
<b>Perempuan/Female</b>	
Sekolah Dasar/Sederajat/ <i>Elementary School</i>	100,00
Sekolah Menengah Pertama/Sederajat/ <i>Junior High School</i>	83,22
Sekolah Menengah Atas/Sederajat/ <i>Senior High School</i>	61,57
<b>Jumlah/Total</b>	
Sekolah Dasar/Sederajat/ <i>Elementary School</i>	99,07
Sekolah Menengah Pertama/Sederajat/ <i>Junior High School</i>	87,13
Sekolah Menengah Atas/Sederajat/ <i>Senior High School</i>	68,29

Sumber/Source: BPS, Survei Sosial Ekonomi Nasional (Susenas)/BPS-Statistics Indonesia, National Socioeconomic Survey



**Tabel**  
**Table** 4.1.17

**Persentase Penduduk Usia 15 Tahun Keatas Menurut Kemampuan Membaca dan Jenis Kelamin di Kabupaten Bener Meriah, 2021**  
*Percentage of Population Aged 15 Years Over by Literacy and Sex in Bener Meriah Regency, 2021*

Jenis Kelamin Sex	Kemampuan Membaca & Menulis Huruf Latin (%) Ability to Read Latin (%)		
	Dapat Membaca & Menulis Literate	Tidak Dapat Membaca & Menulis Illiterate	Jumlah Total
(1)	(2)	(3)	(4)
Laki-Laki/Male	99,59	0,41	100,00
Perempuan/Female	99,06	0,94	100,00
Jumlah/Total	99,33	0,67	100,00

Sumber/Source: BPS, Survei Sosial Ekonomi Nasional (Susenas)/BPS-Statistics Indonesia, National Socioeconomic Survey

**Tabel**  
**Table** 4.1.18

**Persentase Penduduk Usia 0–6 Tahun yang Pernah/Masih Mengikuti Pra Sekolah Menurut Jenis Pra Sekolah dan Jenis Kelamin di Kabupaten Bener Meriah, 2021**  
*Percentage of Population Aged 0-6 Years-Old Attending/ Had Attended Preschool by Preschool Type and Sex in Bener Meriah Regency, 2021*

<b>Jenis Pra Sekolah</b> <i>Preschool Type</i>	<b>Persentase (%)</b> <i>Percentage (%)</i>
(1)	(2)
Taman Kanak-Kanak/ <i>Kindergarten</i>	86,24
Bustanul Athfal/ <i>Raudatul Athfal</i>	0,00
Pendidikan Anak Usia Dini (PAUD)/ <i>Early Childhood Education Programs</i>	0,00
Kelompok Bermain/ <i>Playgroup</i>	13,76
Taman Penitipan Anak/ <i>Daycare Center</i>	0,00
<b>Jumlah/Total</b>	<b>100.00</b>

Sumber/Source: BPS, Survei Sosial Ekonomi Nasional (Susenas)/BPS-Statistics Indonesia, National Socioeconomic Survey

**Tabel**  
**Table** 4.1.19

**Persentase Penduduk Usia 15 Tahun Keatas Menurut  
Ijazah Tertinggi yang Dimiliki dan Jenis Kelamin di  
Kabupaten Bener Meriah, 2021**  
*Percentage of Population Aged 15 Years Over by  
Educational Attainment and Sex in Bener Meriah Regency,  
2021*

Partisipasi Pra Sekolah Preschool Participation	Jenis Kelamin Sex		
	Laki-Laki Male	Perempuan Female	Jumlah Total
(1)	(2)	(3)	(4)
Tidak Punya Ijazah Sekolah Dasar <i>Never Graduated School</i>	3,64	4,79	4,2
Sekolah Dasar/Sederajat <i>Elementary School</i>	18,17	21,93	20,02
Sekolah Menengah Pertama/Sederajat <i>Junior High School</i>	27,73	24,22	26,01
Sekolah Menengah Atas/Sederajat <i>Senior High School</i>	38,33	34,11	36,26
Sekolah Menengah Kejuruan/Sederajat <i>Vocational Senior High School</i>	1,83	0,58	1,22
Diploma I/II <i>Diploma I/II</i>	0,48	1,33	0,9
Diploma III <i>Diploma III</i>	1,69	3,01	2,34
Diploma IV/S1/S2/S3 <i>Graduates/Post Graduates</i>	8,12	10,03	9,06
Profesi	0,00	0,00	0,00
<b>Jumlah/Total</b>	<b>100,00</b>	<b>100,00</b>	<b>100,00</b>

Sumber/Source: BPS, Survei Sosial Ekonomi Nasional (Susenas)/BPS-Statistics Indonesia, National Socioeconomic Survey

**Tabel 4.1.20** Jumlah Sekolah Luar Biasa Negeri & Swasta Menurut Kecamatan di Kabupaten Bener Meriah, 2021  
**Number of Public & Private Special Needs Schools by Subdistricts in Bener Meriah Regency, 2021**

Kecamatan Subdistrict	Jenis Kepengurusan/Type of School		
	Negeri Public School	Swasta Private School	Jumlah Total
(1)	(2)	(3)	(4)
Timang Gajah	-	1	1
Gajah Putih	-	-	-
Pintu Rime Gayo	-	1	1
Bukit	-	-	-
Wih Pesam	1	-	1
Bandar	-	3	3
Bener Kelipah	-	-	-
Syiah Utama	-	-	-
Mesidah	-	-	-
Permata	-	-	-
<b>Bener Meriah</b>	<b>1</b>	<b>5</b>	<b>6</b>

Sumber/Source: Dinas Pendidikan dan Kebudayaan Kab. Bener Meriah/Education and Culture Office of Bener Meriah Regency

**Tabel**  
**Table** 4.1.21

**Jumlah Sekolah Negeri & Swasta Menurut Jenjang Pendidikan di Kabupaten Bener Meriah, 2020**  
**Number of Public & Private Schools by Educational Level in Bener Meriah Regency, 2020**

Jenjang Pendidikan Educational Level	Jenis Kepengurusan/Type of School		
	Negeri Public School	Swasta Private School	Jumlah Total
(1)	(2)	(3)	(4)
Taman Kanak-Kanak <i>Raudatul Athfal</i>	30	97	127
Sekolah Dasar/Sederajat <i>Elementary School</i>	127	5	132
Sekolah Menengah Pertama/Sederajat <i>Junior High School</i>	42	16	58
Sekolah Menengah Atas/Sederajat <i>Senior High School</i>	13	9	22
<b>Jumlah/Total</b>	<b>212</b>	<b>127</b>	<b>339</b>

Sumber/Source: *Kementerian Pendidikan dan Kebudayaan, data semester ganjil 2020/Ministry of Educations and Culture, 2020 odd semester data*

**Tabel**  
**Table** 4.1.22**Jumlah Dayah/Pesantren, Murid, dan Guru Menurut Kecamatan di Kabupaten Bener Meriah, 2021**  
**Number of Islamic Boarding School, Student, and Teacher by Sub-district in Bener Meriah Regency, 2021**

Kecamatan Sub-districts	Pesantren/Dayah		Murid/Pupils		Guru/Teachers	
	Tradisional Traditional	Modern Private School	Laki-laki Male	Perempuan Female	Laki-laki Male	Perempuan Female
(1)	(2)	(3)	(4)	(5)	(6)	(7)
Timang Gajah	1	2	237	254	18	26
Gajah Putih	-	1	51	71	7	9
Pintu Rime Gayo	1	4	375	471	49	72
Bukit	1	4	429	625	40	57
Wih Pesam	2	2	211	276	21	33
Bandar	3	3	334	449	37	54
Bener Kelipah	1	3	161	185	13	23
Syiah Utama	-	-	-	-	-	-
Mesidah	-	-	-	-	-	-
Permata	1	4	401	522	31	44
<b>Jumlah/Total</b>	<b>10</b>	<b>23</b>	<b>2 199</b>	<b>2 853</b>	<b>216</b>	<b>318</b>

Sumber/Source: Kementerian Agama Kab. Bener Meriah/Ministry of Religion of Bener Meriah Regency

## 4.2 KESEHATAN HEALTH

**Tabel** 4.2.1 **Jumlah Desa<sup>1</sup>/Kelurahan Yang Memiliki Sarana Kesehatan Menurut Kecamatan di Kabupaten Bener Meriah, 2019–2021**  
*Number of Villages<sup>1</sup>/Kelurahan Having Health Facilities by Subdistrict in Bener Meriah Regency, 2019–2021*

Kecamatan Subdistrict	Rumah Sakit Hospital		
	2019	2020	2021
(1)	(2)	(3)	(4)
Timang Gajah	–	–	–
Gajah Putih	–	–	–
Pintu Rime Gayo	–	–	–
Bukit	2	2	2
Wih Pesam	–	–	–
Bandar	–	–	–
Bener Kelipah	–	–	–
Syiah Utama	–	–	–
Mesidah	–	–	–
Permata	–	–	–
<b>Bener Meriah</b>	<b>2</b>	<b>2</b>	<b>2</b>

Lanjutan Tabel/*Continued Table* 4.2.1

Kecamatan <i>Subdistrict</i>	Rumah Sakit Bersalin <i>Maternity Hospital</i>		
	2019	2020	2021
(1)	(5)	(6)	(7)
Timang Gajah	-	-	-
Gajah Putih	-	-	-
Pintu Rime Gayo	-	-	-
Bukit	-	-	-
Wih Pesam	-	-	-
Bandar	-	-	-
Bener Kelipah	-	-	-
Syiah Utama	-	-	-
Mesidah	-	-	-
Permata	-	-	-
<b>Bener Meriah</b>	-	-	-



Lanjutan Tabel/*Continued Table 4.2.1*

Kecamatan <i>Subdistrict</i>	Poliklinik <i>Polyclinic</i>		
	2019	2020	2021
(1)	(8)	(9)	(10)
Timang Gajah	–	1	1
Gajah Putih	–	–	–
Pintu Rime Gayo	–	–	–
Bukit	3	2	–
Wih Pesam	1	2	1
Bandar	1	1	–
Bener Kelipah	–	–	–
Syiah Utama	–	–	–
Mesidah	–	–	–
Permata	1	1	–
<b>Bener Meriah</b>	<b>6</b>	<b>7</b>	<b>2</b>

Lanjutan Tabel/*Continued Table 4.2.1*

Kecamatan Subdistrict	Puskesmas Public Health Center		
	2019	2020	2021
(1)	(11)	(12)	(13)
Timang Gajah	1	1	1
Gajah Putih	1	1	1
Pintu Rime Gayo	2	2	2
Bukit	1	1	–
Wih Pesam	2	2	2
Bandar	1	1	1
Bener Kelipah	1	1	1
Syiah Utama	2	1	1
Mesidah	1	1	1
Permata	2	2	2
<b>Bener Meriah</b>	<b>14</b>	<b>13</b>	<b>12</b>

Lanjutan Tabel/*Continued Table 4.2.1*

Kecamatan <i>Subdistrict</i>	Puskesmas Pembantu <i>Subsidiary of Public Health Center</i>		
	2019	2020	2021
(1)	(14)	(15)	(16)
Timang Gajah	4	3	3
Gajah Putih	1	1	1
Pintu Rime Gayo	6	5	5
Bukit	3	3	4
Wih Pesam	3	3	4
Bandar	1	3	3
Bener Kelipah	–	–	–
Syiah Utama	1	2	2
Mesidah	1	1	2
Permata	2	1	1
<b>Bener Meriah</b>	<b>22</b>	<b>22</b>	<b>25</b>

Lanjutan Tabel/Continued Table 4.2.1

Kecamatan Subdistrict	Apotek Pharmacy		
	2019	2020	2021
(1)	(17)	(18)	(19)
Timang Gajah	2	2	2
Gajah Putih	–	–	–
Pintu Rime Gayo	2	1	1
Bukit	4	6	6
Wih Pesam	3	4	4
Bandar	2	2	4
Bener Kelipah	–	–	–
Syiah Utama	–	–	–
Mesidah	–	–	–
Permata	1	1	1
<b>Bener Meriah</b>	<b>14</b>	<b>16</b>	<b>18</b>

Catatan/Note: <sup>1</sup> Desa pada tabel ini termasuk Unit Permukiman Transmigrasi (UPT) yang masih dibina oleh kementerian terkait dan nagari di Provinsi Sumatera Barat/Villages in this table include Transmigration Settlement Unit which is still fostered by the relevant ministries and the nagari in the Province of Sumatera Barat

Sumber/Source: BPS, Pendataan Potensi Desa (Podes)/BPS-Statistics Indonesia, Village Potential Data Collecting

**Tabel 4.2.2**  
**Table**

**Jumlah Tenaga Kesehatan Menurut Kecamatan di Kabupaten Bener Meriah, 2021**  
**Number of Health Human Resources by Subdistrict in Bener Meriah Regency, 2021**

Kecamatan Subdistrict	Dokter <sup>1</sup> Doctor <sup>1</sup>	Dokter Gigi <sup>2</sup> Dentist <sup>2</sup>	Perawat Nurse	Bidan Midwife	Tenaga kefarmasian Pharmacist
(1)	(2)	(3)	(4)	(5)	(6)
Timang Gajah	6	2	37	78	2
Gajah Putih	2	1	24	47	3
Pintu Rime Gayo	3	2	35	76	5
Bukit	5	2	20	69	4
Wih Pesam	6	4	49	147	6
Bandar	5	2	32	105	4
Bener Kelipah	2	1	18	32	3
Syiah Utama	1	0	4	12	1
Mesidah	1	2	14	28	1
Permata	7	0	36	88	8
<b>Bener Meriah</b>	<b>38</b>	<b>16</b>	<b>269</b>	<b>682</b>	<b>37</b>

Lanjutan Tabel/Continued Table 4.2.2

Kecamatan Subdistrict	Tenaga Kesehatan Masyarakat Public Health worker	Tenaga Kesehatan Lingkungan Enviromental Health Worker	Tenaga Gizi Nutritionist	Ahli Teknologi Laboratorium Medik Medical Laboratory Technician
(1)	(7)	(8)	(9)	(10)
Timang Gajah	11	2	2	1
Gajah Putih	11	2	1	2
Pintu Rime Gayo	7	4	4	2
Bukit	6	2	2	1
Wih Pesam	13	5	2	2
Bandar	11	2	2	1
Bener Kelipah	8	1	2	1
Syiah Utama	4	1	1	1
Mesidah	4	1	2	0
Permata	11	2	1	4
<b>Bener Meriah</b>	<b>86</b>	<b>22</b>	<b>19</b>	<b>15</b>

Catatan/Note: <sup>1</sup>Dokter dalam tabel ini termasuk dokter spesialis (selain spesialis gigi) dan dokter umum/Doctor in this table include medical specialist (exclude dentist specialist) and general practitioner

<sup>2</sup>Dokter gigi dalam tabel ini termasuk dokter spesialis gigi dan dokter gigi/Doctor in this table include dentist dan dentist specialist

Sumber/Source: Dinas Kesehatan Kab. Bener Meriah/Public Health Service of Bener Meriah Regency

**Tabel 4.2.3**  
**Table**

**Jumlah Rumah Sakit Umum, Rumah Sakit Khusus, Puskesmas, Klinik Pratama, dan Posyandu Menurut Kecamatan di Kabupaten Bener Meriah, 2020 dan 2021**  
**Number of General Hospital, Specialized Hospital, Public Health Center, Primary Clinic, and Integrated Health Post by Subdistrict in Bener Meriah Regency, 2020 and 2021**

Kecamatan Subdistrict	Rumah Sakit Umum General Hospital		Rumah Sakit Khusus Specialized Hospital	
	2020	2021	2020	2021
(1)	(2)	(3)	(4)	(5)
Timang Gajah	-	-	-	-
Gajah Putih	-	-	-	-
Pintu Rime Gayo	-	-	-	-
Bukit	1	1	1	1
Wih Pesam	-	-	-	-
Bandar	-	-	-	-
Bener Kelipah	-	-	-	-
Syiah Utama	-	-	-	-
Mesidah	-	-	-	-
Permata	-	-	-	-
<b>Bener Meriah</b>	<b>1</b>	<b>1</b>	<b>1</b>	<b>1</b>

Lanjutan Tabel/Continued Table 4.2.3

Kecamatan Subdistrict	Puskesmas <sup>1</sup> Rawat Inap Public Health Center <sup>1</sup> with Inpatient Care		Puskesmas <sup>1</sup> Non Rawat Inap Public Health Center <sup>1</sup> without Inpatient Care	
	2020	2021	2020	2021
(1)	(6)	(7)	(8)	(9)
Timang Gajah	1	1	-	-
Gajah Putih	-	-	1	1
Pintu Rime Gayo	1	1	1	1
Bukit		-	1	1
Wih Pesam	1	1	1	1
Bandar	1	1	-	-
Bener Kelipah	-	-	1	1
Syiah Utama	-	-	1	1
Mesidah	-	-	1	1
Permata	1	1	1	1
<b>Bener Meriah</b>	<b>5</b>	<b>5</b>	<b>8</b>	<b>8</b>



Lanjutan Tabel/*Continued Table* 4.2.3

Kecamatan Subdistrict	Klinik Pratama Primary Clinic		Posyandu Intregrated Health Post	
	2020	2021	2020	2021
(1)	(10)	(11)	(12)	(13)
Timang Gajah	-	-	30	30
Gajah Putih	-	-	11	11
Pintu Rime Gayo	-	-	29	29
Bukit	2	2	40	40
Wih Pesam	-	-	30	30
Bandar	-	-	35	35
Bener Kelipah	-	-	12	12
Syiah Utama	-	-	14	14
Mesidah	-	-	15	15
Permata	-	-	28	28
<b>Nama Kabupaten/Kota</b>	<b>2</b>	<b>2</b>	<b>244</b>	<b>244</b>

Catatan/Note: <sup>1</sup> Puskesmas yang teregistrasi/*Registered Public Health Center*

Sumber/Source: Dinas Kesehatan Kab. Bener Meriah/*Public Health Service of Bener Meriah Regency*

**Tabel**  
**Table 4.2.4****Persentase Penduduk yang Mempunyai Keluhan Kesehatan Selama Sebulan Terakhir Menurut Jenis Kelamin di Kabupaten Bener Meriah, 2013-2021**  
**Percentage of People Who Had Health Complaint During a Month Prior to The Survey by Sex in Bener Meriah Regency, 2013-2021**

Jenis Kelamin <i>Sex</i>	2013	2013	2018	2019	2020	2021
(1)	(2)	(3)	(4)	(5)	(6)	(7)
<b>Laki-Laki</b> <b>Male</b>						
Ya Yes	32,87	22,31	28,67	34,76	0,44	24,61
Tidak No	67,13	77,69	71,33	65,24	69,56	75,39
<b>Perempuan</b> <b>Female</b>						
Ya Yes	33,47	24,09	33,99	37,31	33,94	31,10
Tidak No	66,53	75,91	66,01	62,29	66,06	68,90
<b>Laki-Laki + Perempuan / Male + Female</b>						
Ya Yes	33,16	23,19	31,30	36,02	32,16	27,82
Tidak No	66,84	76,81	68,70	63,98	67,84	72,18

Sumber/Source: BPS, Survei Sosial Ekonomi Nasional (Susenas)/BPS-Statistics Indonesia, National Socioeconomic Survey

**Tabel**  
**Table** 4.2.5

**Jumlah Sarana dan Kader Pos Pelayanan Terpadu (Posyandu) Menurut Induk Pusat Kesehatan Masyarakat (Puskesmas) di Kabupaten Bener Meriah, 2020**  
**Number of Health Facilities and Health Provider in Integrated Health Post (Posyandu) by Coordinating Public Health Center in Bener Meriah Regency, 2020**

<b>Puskesmas Coordinating Public Health Center</b>	<b>Kecamatan Sub-district</b>	<b>Posyandu Posyandu</b>	<b>Posyandu Aktif Currently Active Posyandu</b>	<b>Jumlah Kader (jiwa) Health Provider (persons)</b>
(1)	(2)	(3)	(4)	(5)
Bandar	Bandar	35	27	190
Bener Kelipah	Bener Kelipah	12	2	75
Simpang Tiga	Bukit	40	28	189
Ronga-ronga	Gajah Putih	11	10	58
Mesidah	Mesidah	15	8	73
Buntul Kemumu	Permata	13	13	81
Ramung	Permata	15	15	58
Singah Mulo	Pintu Rime Gayo	13	2	68
Blang Rakal	Pintu Rime Gayo	16	0	85
Samar Kilang	Syiah Utama	14	0	39
Lampahan	Timang Gajah	30	0	150
Pante Raya	Wih Pesam	18	11	111
Simpang Teritit	Wih Pesam	12	8	88
<b>Bener Meriah</b>		<b>244</b>	<b>124</b>	<b>1 265</b>

Sumber/Source: Dinas Kesehatan Kab. Bener Meriah/Public Health Service of Bener Meriah Regency

**Tabel** 4.2.6 **Jumlah Klinik Keluarga Berencana (KKB) dan Pos Pelayanan Keluarga Berencana Desa (PPKBD) Menurut Kecamatan di Kabupaten Bener Meriah, 2021**  
**Number of Family Planning Clinics and Village Family Planning Service Unit by Sub-district in Bener Meriah Regency, 2021**

Kecamatan Sub-district	Klinik Keluarga Berencana Family Planning Clinic	Pos Pelayanan Keluarga Berencana Desa Village Family Planning Service Unit
(1)	(2)	(3)
Timang Gajah	1	30
Gajah Putih	1	10
Pintu Rime Gayo	3	23
Bukit	3	40
Wih Pesam	6	26
Bandar	2	35
Bener Kelipah	1	12
Syiah Utama	1	14
Mesidah	1	15
Permata	2	17
<b>Bener Meriah</b>	<b>21</b>	<b>222</b>

Sumber/Source: Badan Pemberdayaan, Perlindungan Anak, Dan Keluarga Berencana Kab. Bener Meriah/Women Empowerment, Family Planning, & Child Protection Office Bener Meriah Regency

**Tabel** 4.2.7  
**Table**

**Jumlah Pasangan Usia Subur (PUS) dan Jumlah Peserta Program Keluarga Berencana Aktif Menurut Jenis Kontrasepsi yang Digunakan dan Kecamatan di Kabupaten Bener Meriah, 2021**  
**Number of Eligible Couples and Active Family Planning Program Participants by Types of Contraception and Sub-district in Bener Meriah Regency, 2021**

Kecamatan Sub-district	Jumlah Pasangan Usia Subur Number of Eligible Couples	Jumlah Peserta Program Keluarga Berencana Menurut Jenis Kontrasepsi Number of Active Family Planning Program Participants by Types of Contraception			
		Intrauretrine Device (IUD)	Metode Operatif Wanita (MOW) Tubectomy	Metode Operatif Pria (MOP) Vasectomy	Kondom Condom
(1)	(2)	(3)	(4)	(5)	(6)
Timang Gajah	3 944	83	142	-	132
Gajah Putih	1 655	17	50	-	50
Pintu Rime Gayo	2 365	107	88	-	101
Bukit	4 424	474	388	-	139
Wih Pesam	3 891	75	168	1	167
Bandar	4 124	329	159	-	221
Bener Kelipah	901	55	57	-	12
Syiah Utama	410	4	5	-	-
Mesidah	1 003	41	40	-	123
Permata	3 832	265	102	-	116
<b>Bener Meriah</b>	<b>26 549</b>	<b>1 450</b>	<b>1 199</b>	<b>1</b>	<b>1 061</b>

Lanjutan Tabel/Continued Table 4.2.7

Kecamatan Sub-district	Jumlah Peserta Program Keluarga Berencana Menurut Jenis Kontrasepsi Number of Active Family Planning Program Participants by Types of Contraception			
	Implan Impkants	Suntikan Injection	Pil Pills	Jumlah Total
(1)	(7)	(8)	(9)	(10)
Timang Gajah	359	1 638	972	3 326
Gajah Putih	140	772	306	1 335
Pintu Rime Gayo	254	1 273	272	2 095
Bukit	426	1 617	1 070	41 095
Wih Pesam	388	1 652	624	3 075
Bandar	435	1 604	955	3 703
Bener Kelipah	70	396	144	734
Syiah Utama	42	182	54	287
Mesidah	119	195	139	657
Permata	647	1 360	728	3 218
<b>Bener Meriah</b>	<b>2 880</b>	<b>10 689</b>	<b>5 264</b>	<b>59 525</b>

Sumber/Source: Badan Pemberdayaan, Perlindungan Anak, Dan Keluarga Berencana Kab. Bener Meriah/Women Empowerment, Family Planning, & Child Protection Office Bener Meriah Regency

**Tabel**  
**Table** 4.2.8

**Jumlah Perkiraan Permintaan Masyarakat (PPM) dan Jumlah Peserta Baru Program Keluarga Berencana Menurut Jenis Kontrasepsi yang Digunakan dan Kecamatan di Kabupaten Bener Meriah, 2021**  
*Number of Estimated Family Planning Program Membership Demand and New Family Planning Program Participants by Types of Contraception and Sub-district in Bener Meriah Regency, 2021*

Kecamatan Sub-district	Jumlah Perkiraan Permintaan Masyarakat Estimated Family Planning Program Membership Demand	Jumlah Peserta Program Keluarga Berencana Menurut Jenis Kontrasepsi Number of Active Family Planning Program Participants by Types of Contraception			
		Intrauretrine Device (IUD)	Metode Operatif Pria (MOP) Vasectomy	Metode Operatif Wanita (MOW) Tubectomy	Implan Implants
(1)	(2)	(3)	(4)	(5)	(6)
Timang Gajah	639	29	-	-	-
Gajah Putih	258	1	-	-	-
Pintu Rime Gayo	372	14	-	-	34
Bukit	708	175	33	-	111
Wih Pesam	631	24	3	-	41
Bandar	664	30	-	-	25
Bener Kelipah	138	18	-	-	-
Syiah Utama	60	-	-	-	3
Mesidah	142	3	-	-	1
Permata	571	13	1	-	8
<b>Bener Meriah</b>	<b>4 183</b>	<b>307</b>	<b>37</b>	<b>-</b>	<b>223</b>

Lanjutan Tabel/*Continued Table 4.2.8*

Kecamatan <i>Sub-district</i>	Jumlah Peserta Program Keluarga Berencana Menurut Jenis Kontrasepsi <i>Number of Active Family Planning Program Participants by Types of Contraception</i>			
	Suntikan <i>Injection</i>	Pil <i>Pills</i>	Kondom <i>Condom</i>	Jumlah <i>Total</i>
(1)	(7)	(8)	(9)	(10)
Timang Gajah	106	98	180	413
Gajah Putih	20	76	12	109
Pintu Rime Gayo	64	294	219	625
Bukit	82	290	208	897
Wih Pesam	162	99	57	386
Bandar	144	227	25	451
Bener Kelipah	51	29	22	120
Syiah Utama	1	25	2	31
Mesidah	20	35	12	71
Permata	102	93	8	225
<b>Bener Meriah</b>	<b>752</b>	<b>1 266</b>	<b>745</b>	<b>3 328</b>

Sumber/*Source*: Badan Pemberdayaan, Perlindungan Anak, Dan Keluarga Berencana Kab. Bener Meriah/*Women Empowerment, Family Planning, & Child Protection Office Bener Meriah Regency*



**Tabel**  
**Table** 4.2.9**Jumlah Dokter Spesialis, Dokter Umum, dan Dokter Gigi Menurut Sarana Pelayanan Kesehatan di Kabupaten Bener Meriah, 2021**  
**Number of Medical Specialist, General Practitioner, and Dentist by Type of Health Facility in Bener Meriah Regency, 2021**

<b>Unit Kerja</b> <i>Type of Health Facility</i>	<b>Dokter Spesialis</b> <i>Medical Specialist</i>	<b>Dokter Umum</b> <i>General Practitioner</i>	<b>Dokter Gigi</b> <i>Dentist</i>
(1)	(2)	(3)	(4)
Puskesmas <i>Public Health Center</i>	0	40	17
Rumah Sakit <i>Hospital</i>	18	20	2
<b>Bener Meriah</b>	<b>18</b>	<b>60</b>	<b>19</b>

Sumber/Source: Dinas Kesehatan Kab. Bener Meriah/*Public Health Service of Bener Meriah Regency*

**Tabel**  
**Table** 4.2.10

**Distribusi Persentase Penduduk yang Mempunyai Keluhan Kesehatan Selama Sebulan Terakhir dan Tidak Berobat Jalan Menurut Jenis Kelamin dan Alasan Utama Tidak Berobat Jalan, 2021**  
*Percentage Distribution of People Who Had Health Complaint During a Month Prior to the Survey and Had Not Outpatient by Sex and Main Reason for not Outpatient, 2021*

Jenis Kelamin Sex	Tidak punya biaya berobat <i>No money for outpatient</i>	Tidak ada biaya transportasi <i>No money for transportation</i>	Tidak ada sarana transportasi <i>No transportation utilities</i>
(1)	(2)	(3)	(4)
Laki-Laki <i>Male</i>	0,00	0,00	0,00
Perempuan <i>Female</i>	0,00	0,51	0,00
<b>Laki-Laki+Perempuan</b> <i>Male+Female</i>	<b>0,00</b>	<b>0,29</b>	<b>0,00</b>

Lanjutan Tabel/*Continued Table* 4.2.10

Jenis Kelamin <i>Sex</i>	Waktu tunggu pelayanan lama <i>Long lay time for health services</i>	Mengobati sendiri <i>Self treatment</i>	Tidak ada yang mendampingi <i>No accompanying</i>
(1)	(5)	(6)	(7)
Laki-Laki <i>Male</i>	0	75,79	0
Perempuan <i>Female</i>	0	77,25	1,28
<b>Jumlah/Total</b>	<b>0</b>	<b>76,63</b>	<b>0,74</b>

Lanjutan Tabel/*Continued Table* 4.2.10

Jenis Kelamin <i>Sex</i>	Merasa tidak perlu <i>Not necessary</i>	Khawatir Terpapar Covid-19 <i>Worried about being exposed to Covid-19</i>	Fasilitas tidak beroperasi karena Covid-19 <i>Facilities not operating due to Covid-19</i>	Lainnya <i>Others</i>	Jumlah <i>Total</i>
(1)	(8)			(9)	(10)
Laki-Laki <i>Male</i>	15,22	1,82	0	7,18	100
Perempuan <i>Female</i>	11,11	2,71	0	7,13	100
<b>Jumlah/Total</b>	<b>12,86</b>	<b>2,33</b>	<b>0</b>	<b>7,15</b>	<b>100</b>

Sumber/*Source*: BPS, Survei Sosial Ekonomi Nasional (Susenas)/BPS-Statistics Indonesia, National Socioeconomic Survey

**Tabel** 4.2.11  
**Table**

**Persentase Penduduk yang Memiliki Jaminan Kesehatan Menurut Jenis Kelamin dan Jenis Jaminan di Kabupaten Bener Meriah, 2021**  
*Percentage of Population Who Has Health Insurance by Sex Sub-Districts and Types of Health Insurance in Bener Meriah Regency, 2021*

Jenis Kelamin <i>Sex</i>	BPJS Kesehatan Penerima Bantuan Iuran (PBI) <i>BPJS Health Insurance for poor and near poor</i>	BPJS Kesehatan Non- Penerima Bantuan Iuran (Non-PBI) <i>Non-PBI BPJS Health</i>
(1)	(2)	(3)
Laki-Laki <i>Male</i>	88,73	8,01
Perempuan <i>Female</i>	87,91	8,90
<b>Laki-Laki + Perempuan / Male + Female</b>	<b>88,33</b>	<b>8,45</b>

Lanjutan Tabel/Continued Table 4.2.11

Jenis Kelamin Sex	Jamkesda Regional Health Insurance	Asuransi Swasta Private Insurance	Perusahaan/Kantor Company/Office
(1)	(4)	(5)	(6)
Laki-Laki Male	8,13	0,13	0,08
Perempuan Female	8,48	0,13	0,00
<b>Laki-Laki + Perempuan / Male + Female</b>	<b>8,31</b>	<b>0,13</b>	<b>0,04</b>

Sumber/Source: BPS, Survei Sosial Ekonomi Nasional (Susenas)/BPS-Statistics Indonesia, National Socioeconomic Survey

**Tabel** 4.2.12  
**Table**

**Jumlah Kasus 10 Penyakit Terbanyak Berdasarkan Rawat Jalan Puskesmas di Kabupaten Bener Meriah, 2021**  
**10 Most Common Regionally Notifiable Disease in by outpatient the Public Health Center in Bener Meriah Regency, 2021**

<b>Unit Kerja</b> <i>Type of Health Facility</i>	<b>Jumlah Kasus</b> <i>Number of Cases</i>
(1)	(2)
<i>Infeksi Saluran Pernapasan Akut/Acute Respiratory Infections</i>	8 267
<i>oyspepsia</i>	6 184
<i>common cold</i>	5 536
<i>hypertensi</i>	5 088
<i>Diabetes mellitus/Milletus Diabetes</i>	1 720
<i>Dermatitis/Dermatitis</i>	3 378
<i>Reumatik</i>	1 692
<i>Myalgia</i>	1 254
<i>Alergia</i>	604
<i>Gastritis</i>	3 627

Sumber/Source: Dinas Kesehatan Kab. Bener Meriah/*Public Health Service of Bener Meriah Regency*

**Tabel**  
**Table** 4.2.13**Jumlah Penyakit Menurut Pusat Kesehatan Masyarakat (Puskesmas) dan Rumah Sakit di Kabupaten Bener Meriah, 2021**  
**Number of Diseases by Coordinating Public Health Center and Hospital in Bener Meriah Regency, 2021**

<i>Puskesmas/Rumah Sakit Coordinating Public Health Center/Hospital</i>	<i>Demam Berdarah Dengue Fever</i>	<i>Diare Diarrhea</i>	<i>Tuberculosis</i>	<i>Malaria</i>
(1)	(2)	(3)	(4)	(5)
<i>Bandar</i>	-	230	10	1
<i>Bener Kelipah</i>	-	32	2	2
<i>Simpang Tiga</i>	-	158	6	-
<i>Ronga-ronga</i>	-	107	-	-
<i>Mesidah</i>	-	23	4	1
<i>Buntul Kemumu</i>	-	129	3	-
<i>Ramung</i>	-	64	2	-
<i>Singah Mulo</i>	-	136	6	1
<i>Blang Rakal</i>	-	66	-	-
<i>Samar Kilang</i>	-	151	2	-
<i>Lampahan</i>	-	165	8	-
<i>Pante Raya</i>	-	137	20	2
<i>Simpang Teritit</i>	-	31	2	-
	-	<b>1 429</b>	<b>65</b>	<b>7</b>

Sumber/Source: Dinas Kesehatan Kab. Bener Meriah/Public Health Service of Bener Meriah Regency



**Tabel**  
**Table** 4.2.14

**Persentase Wanita Berumur 10 Tahun Keatas Berdasarkan Umur Perkawinan Pertama di Kabupaten Bener Meriah, 2021**  
*Percentage of Female Population Over 10 years-old by The Age of First Marriage in Bener Meriah Regency, 2021*

<b>Umur Perkawinan Pertama (tahun)</b> <i>Age of First Marriage (years-old)</i>	<b>Persentase</b> <i>Percentage</i>
(1)	(2)
≤ 16 tahun/ <i>years-old</i>	5,48
17 – 18 tahun/ <i>years-old</i>	18,30
19 – 20 tahun/ <i>years-old</i>	22,64
≥ 21 tahun/ <i>years-old</i>	53,58
<b>Jumlah/Total</b>	<b>100,00</b>

Sumber/Source: BPS, Survei Sosial Ekonomi Nasional (Susenas)/BPS-Statistics Indonesia, National Socioeconomic Survey

**Tabel** 4.2.15 **Angka Kesakitan Menurut Jenis Kelamin di Kabupaten Bener Meriah, 2021**  
**Table** 4.2.15 **Morbidity Rate by Sex in Bener Meriah Regency, 2021**

<i>Angka Pesakitan</i>		<i>2021</i>
<i>Morbidity Rate</i>		
	<i>(1)</i>	<i>(3)</i>
Laki-Laki <i>Male</i>		13,37
Perempuan <i>Female</i>		16,60

Sumber/Source: BPS, Survei Sosial Ekonomi Nasional (Susenas)/BPS-Statistics Indonesia, National Socioeconomic Survey

**Tabel**  
**Table** 4.2.16

**Persentase Penduduk yang Berobat Jalan Berdasarkan Tempat/Cara Berobat di Kabupaten Bener Meriah, 2021**  
**Percentage of Outpatient by Type of Health Facility in Bener Meriah Regency, 2021**

Jenis Kelamin Sex	Jenis Fasilitas Kesehatan Type of Health Facility	
	Rumah Sakit Pemerintah State Hospital	Rumah Sakit Swasta Private Hospital
(1)	(2)	(3)
Laki-Laki/Male		
Ya/Make Use of	13,72	0,69
Tidak/Doesn't Make Use of	86,28	99,31
<b>Jumlah/Total</b>	100	100
Perempuan/Female		
Ya/Make Use of	5,21	1,33
Tidak/Doesn't Make Use of	94,79	98,67
<b>Jumlah/Total</b>	100	100
Laki-laki + Perempuan/Male + Female		
Ya/Make Use of	9,31	1,02
Tidak/Doesn't Make Use of	90,69	98,98
<b>Jumlah/Total</b>	100	100

Sumber/Source: BPS, Survei Sosial Ekonomi Nasional (Susenas)/BPS-Statistics Indonesia, National Socioeconomic Survey

**Tabel 4.2.17** **Persentase Penduduk yang Berobat Jalan Berdasarkan Tempat/Cara Berobat di Kabupaten Bener Meriah, 2021**  
**Percentage of Outpatient by Type of Health Facility in Bener Meriah Regency, 2021**

Jenis Kelamin Sex	Jenis Fasilitas Kesehatan Type of Health Facility	
	Praktik Dokter/bidan Doctor/Midwife Practice	Praktik Dokter Bersama Joint Doctors Practice
(1)	(2)	(3)
<b>Laki-Laki/Male</b>		
Ya/Make Use of	53,21	12,76
Tidak/Doesn't Make Use of	46,79	87,24
<b>Jumlah/Total</b>	100,00	100,00
<b>Perempuan/Female</b>		
Ya/Make Use of	62,43	10,13
Tidak/Doesn't Make Use of	37,57	89,87
<b>Jumlah/Total</b>	100,00	100,00
<b>Laki-laki + Perempuan/Male + Female</b>		
Ya/Make Use of	57,99	11,4
Tidak/Doesn't Make Use of	42,01	88,6
<b>Jumlah/Total</b>	100,00	100,00

Sumber/Source: BPS, Survei Sosial Ekonomi Nasional (Susenas)/BPS-Statistics Indonesia, National Socioeconomic Survey

**Tabel**  
**Table** 4.2.18**Persentase Penduduk Menurut Tempat Rawat Inap di  
Kabupaten Bener Meriah, 2021**  
*Percentage of Population by Type of Health Facility in Bener  
Meriah Regency, 2021*

Tempat Rawat Inap <i>Type of Health Facility</i>	Pernah Rawat Inap? (%) <i>Had Been Hospitalized? (%)</i>		
	Ya <i>Yes</i>	Tidak <i>No</i>	Jumlah <i>Total</i>
(1)	(2)	(3)	(4)
Rumah Sakit Pemerintah <i>State Hospital</i>	67,01	32,99	100,00
Rumah Sakit Swasta <i>Private Hospital</i>	3,32	96,68	100,00
Praktek Dokter/Bidan <i>Clinic</i>	4,02	95,98	100,00
Praktik Dokter Bersama <i>Joint Doctors Practice</i>	0,83	99,17	100,00

Sumber/Source: BPS, Survei Sosial Ekonomi Nasional (Susenas)/BPS-Statistics Indonesia, National Socioeconomic Survey

**Tabel** 4.2.19 **Data Rawat Inap Menurut Cakupan Kegiatan di Rumah Sakit Umum Daerah Muyang Kute, 2021**  
**Table** 4.2.19 **Hospitalization Data at General Hospital Muyang Kute, 2021**

Rincian Details	RSUD Muyang Kute General Hospital Muyang Kute
(1)	(2)
Jumlah Pasien Rawat Inap (jiwa) <i>Number of Inpatient (person)</i>	334 Jiwa
Jumlah Hari Dirawat (hari) <i>Number of Days Hospitalized (days)</i>	22 500 Hari
Jumlah Tempat Tidur (tempat tidur) <i>Number of Beds (beds)</i>	147 Tempat Tidur
Persentase Pemakaian Tempat Tidur (%) <i>Bed Occupancy Rate/BOR4 (%)</i>	42%
Rata-rata Lama Rawatan (hari) <i>Length of Stay/LOS (days)</i>	4 Hari
Rata-rata Hari, Tempat Tidur Tidak Ditempati (hari) <i>Turn Over Interval/TOI (days)</i>	4 Hari
Frekuensi Pemakaian Tempat Tidur (kali) <i>Bed Turn Over/BTO (times)</i>	38 Kali
Angka Kematian Kasar (per mil) <i>Gross Death Rate/GDR (per mille)</i>	3%
Angka Kematian Bersih (per mil) <i>Net Death Rate/NDR (per mille)</i>	3%

Sumber/Source: Rumah Sakit Umum Daerah Muyang Kute/General Hospital Muyang Kute

**Tabel** 4.2.20  
**Table**

**Jumlah Kunjungan Rawat Jalan dan Rawat Inap Menurut Jenis Pelayanan di Rumah Sakit Umum Daerah Muyang Kute, 2021**  
**Number of Outpatient and Inpatient by Type of Service at General Hospital Muyang Kute, 2021**

Rincian Details	Jumlah Pasien (jiwa) Number of Patient (persons)	
	Rawat Jalan Outpatient	Rawat Inap Inpatient
(1)	(2)	(3)
Asuransi Kesehatan (Askes) Health Insurance	11 693	2 010
Umum General	1 421	95
Jaringan Pengaman Sosial Social Security	9 037	3 471

Sumber/Source: Rumah Sakit Umum Daerah Muyang Kute/General Hospital Muyang Kute

**Tabel**  
**Table** 4.2.21

**Jumlah Ibu Hamil, Melakukan Kunjungan K1, Kunjungan K4, Kurang Energi Kronis (KEK), dan Mendapat Tablet Zat Besi (Fe) di Kabupaten Bener Meriah, 2021**  
**Number of Pregnant Women, Those With One Visit & Four Visit of Antenatal Care, Chronic Energy Deficiency (CED), and Received Iron Supplement in Bener Meriah Regency, 2021**

Uraian <i>Details</i>	Jumlah <i>Total</i>
(1)	(2)
Jumlah Ibu Hamil <i>Number of Pregnant Women</i>	3 572
Melakukan Kunjungan Sekali <i>One Visit</i>	3 572
Melakukan Kunjungan Empat Kali <i>Four Visit</i>	3 283
Mendapatkan Zat Besi (FE1)	3 265

Sumber/Source: Dinas Kesehatan Kab. Bener Meriah/*Public Health Service of Bener Meriah Regency*



**Tabel** 4.2.22  
**Table**

**Jumlah Bayi Lahir, Bayi Berat Badan Lahir Rendah (BBLR), BBLR Dirujuk, dan Balita Bergizi Buruk di Kabupaten Bener Meriah, 2021**  
**Number of Births, Babies with Low Birth Weights (LBW), Treated LBW, and Malnutrition Cases in Bener Meriah Regency, 2021**

Rincian <i>Details</i>	Jumlah <i>Total</i>
(1)	(2)
Bayi Lahir <i>Births</i>	3 309
<b>Bayi Berat Badan Lahir Rendah (BBLR)</b> <b><i>Babies with Low Birth Weight (LBW)</i></b>	
Jumlah <i>Total</i>	-
Dirujuk <i>Treated</i>	-
Gizi Buruk <i>Malnutrition</i>	-

Sumber/Source: Dinas Kesehatan Kab. Bener Meriah/*Public Health Service of Bener Meriah Regency*

**Tabel** 4.2.23 **Persentase Rumah Tangga Berdasarkan Sumber Penerangan di Kabupaten Bener Meriah, 2020-2021**  
**Table** 4.2.23 **Percentage of Households by Source of Lighting in Bener Meriah Regency, 2020-2021**

Sumber Penerangan <i>Source of Lightning</i>	Tahun <i>Year</i>	
	2020	2021
(1)	(2)	(3)
Perusahaan Listrik Negara (PLN)/ <i>State Electricity Company</i>	99,63	98,35
Non Perusahaan Listrik Negara/ <i>Non State Electricity Company</i>	0,00	1,65
Bukan Listrik/ <i>Living without electricity</i>	0,37	0,00
<b>Jumlah/Total</b>	<b>100,00</b>	<b>100,00</b>

Sumber/Source: BPS, Survei Sosial Ekonomi Nasional (Susenas)/BPS-Statistics Indonesia, National Socioeconomic Survey

**Tabel**  
**Table** 4.2.24

**Persentase Rumah Tangga Berdasarkan Fasilitas Tempat  
Buang Air Besar di Kabupaten Bener Meriah, 2021**  
*Percentage of Households by Type of Toilet Facility in Bener  
Meriah Regency, 2021*

<b>Fasilitas Tempat Buang Air Besar</b> <i>Type of Toilet Facility</i>	<b>Persentase Rumah Tangga (%)</b> <i>Percentage of Households (%)</i>
(1)	(2)
Ada, Digunakan oleh Anggota Rumah Tangga Sendiri <i>Toilet available, used by respective household</i>	95,28
Ada, Digunakan Bersama dengan Rumah Tangga Lain <i>Toilet available, used by multiple households</i>	1,04
Ada, di fasilitas Mandi, Cuci, Kakus (MCK) Umum <i>Public Toilet</i>	0,78
Ada, Tapi Anggota Rumah Tangga Tidak Menggunakan <i>Toilet available, albeit unused</i>	0,25
Tidak Ada Fasilitas <i>No Toilet Facility</i>	2,64

Sumber/Source: BPS, Survei Sosial Ekonomi Nasional (Susenas)/BPS-Statistics Indonesia, National Socioeconomic Survey

**Tabel** 4.2.25 **Persentase Rumah Tangga Berdasarkan Luas Lantai (m<sup>2</sup>) di Kabupaten Bener Meriah, 2021**  
**Table** 4.2.25 **Percentage of Households by Floor Area (m<sup>2</sup>) in Bener Meriah Regency, 2021**

Luas Lantai (m <sup>2</sup> ) Floor Area (m <sup>2</sup> )	Persentase Rumah Tangga (%) Percentage of Households (%)
(1)	(2)
≤ 19	1,74
20 – 49	29,87
50 – 99	47,25
100 – 149	14,38
≥ 150	6,76
<b>Jumlah/Total</b>	<b>100,00</b>

Sumber/Source: BPS, Survei Sosial Ekonomi Nasional (Susenas)/BPS-Statistics Indonesia, National Socioeconomic Survey

**Tabel**  
**Table** 4.2.26

**Persentase Rumah Tangga Berdasarkan Sumber Air  
Minum di Kabupaten Bener Meriah, 2021**  
*Percentage of Households by Source of Drinking Water in  
Bener Meriah Regency, 2021*

<b>Luas Lantai (m<sup>2</sup>) Floor Area (m<sup>2</sup>)</b>	<b>Persentase Rumah Tangga (%) Percentage of Households (%)</b>
(1)	(2)
Air Kemasan Bermerk dan Air Isi Ulang <i>Bottled and Refilled Water</i>	14,08
Leding Meteran <i>Metered Tap Water</i>	16,82
Sumur Bor/Pompa <i>Draw Well</i>	2,31
Sumur Terlindung <i>Protected Draw Well</i>	10,2
Sumur Tak Terlindung <i>Unprotected Draw Well</i>	1,61
Mata Air Terlindung dan Mata Air Tak Terlindung <i>Protected and Unprotected Wellhead</i>	50,60
Air Permukaan <i>River Water</i>	3,15
Air Hujan <i>Rain Water</i>	1,23
Lainnya <i>Others</i>	0,00
<b>Jumlah/Total</b>	<b>100,00</b>

Sumber/Source: BPS, Survei Sosial Ekonomi Nasional (Susenas)/BPS-Statistics Indonesia, National Socioeconomic Survey

### 4.3 AGAMA DAN SOSIAL LAINNYA RELIGION AND OTHER SOCIAL AFFAIRS

**Tabel 4.3.1** Jumlah Penduduk Menurut Kecamatan dan Agama yang Dianut di Kabupaten Bener Meriah, 2021  
*Population by Subdistrict and Religion in Bener Meriah Regency, 2021*

Kecamatan Subdistrict	Islam	Protestan Protestant	Katolik Catholic	Hindu	Budha Buddha	Lainnya Others
(1)	(2)	(3)	(4)	(5)	(6)	(7)
Timang Gajah	22 057	16	6	-	-	-
Gajah Putih	9 482	6	-	-	-	-
Pintu Rime Gayo	15 067	13	-	-	-	-
Bukit	30 495	19	4	-	6	-
Wih Pesam	24 933	15	1	-	25	-
Bandar	28 396	24	7	-	4	-
Bener Kelipah	5 213	-	-	-	-	-
Syiah Utama	2 371	-	-	-	-	-
Mesidah	5 467	2	-	-	-	-
Permata	21 332	3	-	-	-	-
<b>Bener Meriah</b>	<b>164 813</b>	<b>98</b>	<b>18</b>	<b>-</b>	<b>35</b>	<b>-</b>

Catatan/Note: ...

Sumber/Source: Dinas Kependudukan dan Catatan Sipil Kab. Bener Meriah/Population and Civil Registration Services of Bener Meriah Regency

**Tabel**  
**Table 4.3.2****Jumlah Tempat Peribadatan Menurut Kecamatan di Kabupaten Bener Meriah, 2021**  
**Number of Places of Worship by Subdistrict in Bener Meriah Regency, 2021**

Kecamatan Subdistrict	Masjid Mosque	Mushola Pray Room	Gereja Protestan Protestant Church	Gereja Katholik Catholic Church	Pura Temple	Vihara
(1)	(2)	(3)	(4)	(5)	(6)	(7)
Timang Gajah	21	48	-	-	-	-
Gajah Putih	5	23	-	-	-	-
Pintu Rime Gayo	28	41	-	-	-	-
Bukit	16	55	-	-	-	-
Wih Pesam	23	34	-	-	-	-
Bandar	19	65	-	-	-	-
Bener Kelipah	2	15	-	-	-	-
Syiah Utama	5	13	-	-	-	-
Mesidah	7	16	-	-	-	-
Permata	28	41	-	-	-	-
<b>Bener Meriah</b>	<b>154</b>	<b>351</b>	<b>0</b>	<b>0</b>	<b>0</b>	<b>0</b>

Catatan/Note: Data sejak tahun 2018 merujuk pada perhitungan mushola di mana di dalamnya termasuk bangunan khusus mushola atau ruangan mushola yang terdapat di gedung sekolah, perkantoran, atau bangunan umum lainnya/ Musallah data since 2018 including stand-alone building established as musallah or specific room inside school, office, and other public places which is used as a musallah

Sumber/Source: Kementerian Agama Kab. Bener Meriah/Religious Ministry of Bener Meriah Regency

**Tabel 4.3.3** Jumlah Desa<sup>1</sup>/Kelurahan yang Mengalami Bencana Alam<sup>2</sup> Menurut Kecamatan di Kabupaten Bener Meriah, 2019–2021  
**Number of Villages<sup>1</sup>/Kelurahan that Had Natural Disaster<sup>2</sup> by Subdistrict in Bener Meriah Regency,, 2019–2021**

Kecamatan Subdistrict	Banjir/Flood		
	2019	2020	2021
(1)	(2)	(3)	(4)
Timang Gajah	2	3	1
Gajah Putih	–	–	–
Pintu Rime Gayo	–	–	–
Bukit	2	–	1
Wih Pesam	2	–	–
Bandar	–	–	–
Bener Kelipah	–	–	–
Syiah Utama	–	–	–
Mesidah	–	–	–
Permata	–	–	–
<b>Bener Meriah</b>	<b>6</b>	<b>3</b>	<b>2</b>



Lanjutan Tabel/*Continued Table* 4.3.3

Kecamatan <i>Subdistrict</i>	Gempa Bumi/ <i>Earthquake</i>		
	2019	2020	2021
(1)	(5)	(6)	(7)
Timang Gajah	–	–	2
Gajah Putih	–	–	–
Pintu Rime Gayo	–	–	3
Bukit	–	–	9
Wih Pesam	–	–	–
Bandar	–	–	–
Bener Kelipah	–	–	10
Syiah Utama	–	–	2
Mesidah	–	–	–
Permata	–	–	–
<b>Bener Meriah</b>	–	–	<b>26</b>

Lanjutan Tabel/*Continued Table 4.3.3*

Kecamatan Subdistrict	Tanah Longsor/Landslide		
	2019	2020	2021
(1)	(8)	(9)	(10)
Timang Gajah	4	9	5
Gajah Putih	–	6	3
Pintu Rime Gayo	1	3	2
Bukit	3	2	4
Wih Pesam	1	–	4
Bandar	–	1	1
Bener Kelipah	–	–	–
Syiah Utama	–	–	2
Mesidah	–	–	1
Permata	–	1	5
<b>Bener Meriah</b>	<b>9</b>	<b>22</b>	<b>27</b>

Catatan/Note: 2019 dan 2020

<sup>1</sup> Desa pada tabel ini termasuk Unit Permukiman Transmigrasi (UPT) yang masih dibina oleh kementerian terkait dan nagari di Provinsi Sumatera Barat/*Villages in this table are included in Transmigration Settlement Unit which is still fostered by the relevant ministries and the nagari in the Province of Sumatera Barat*

<sup>2</sup> Kejadian dalam setahun sebelum tahun pencacahan/*Occured during the last one year before the enumeration years 2021*

<sup>1</sup> Desa pada tabel ini termasuk Unit Permukiman Transmigrasi (UPT) yang masih dibina oleh kementerian terkait dan nagari di Provinsi Sumatera Barat/*Villages in this table are included in Transmigration Settlement Unit which is still fostered by the relevant ministries and the nagari in the Province of Sumatera Barat*

<sup>2</sup> Terjadi dalam tiga tahun sampai dengan saat pencacahan/*Occured during the last three years by the time of enumeration*

Sumber/Source: BPS, Pendataan Potensi Desa (Podes)/BPS-Statistics Indonesia, Village Potential Data Collecting

**Tabel**  
**Table** 4.3.4

**Jumlah Jemaah Haji yang Diberangkatkan<sup>1</sup> ke Tanah Suci Mekah Menurut Kecamatan di Kabupaten Bener Meriah, 2019-2021**  
**Number of Hajj Pilgrims Departured<sup>1</sup> to the Holyland of Mecca by Subdistricts in Bener Meriah Regency, 2018-2020**

Kecamatan Subdistricts	2019		2020		2021
	Laki-Laki Male	Perempuan Female	Laki-Laki Male	Perempuan Female	Laki-Laki + Perempuan Male + Female
(1)	(2)	(3)	(4)	(5)	(6)
Timang Gajah	6	6	-	-	-
Gajah Putih	1	2	-	-	-
Pintu Rime Gayo	-	1	-	-	-
Bukit	9	11	-	-	-
Wih Pesam	3	5	-	-	-
Bandar	9	9	-	-	-
Bener Kelipah	2	3	-	-	-
Syiah Utama	-	-	-	-	-
Mesidah	-	-	-	-	-
Permata	6	8	-	-	-
<b>Bener Meriah</b>	<b>36</b>	<b>45</b>	<b>-</b>	<b>-</b>	<b>-</b>

Catatan/Note: Tidak ada keberangkatan Jemaah haji tahun 2020 dan 2021 dikarenakan pandemi/There was no departure for hajj in 2020 and 2021 due to the pandemic

Sumber/Source: Kementerian Agama Kab. Bener Meriah/Ministry of Religion of Bener Meriah Regency

**Tabel** 4.3.5 **Nikah, Talak dan Cerai di Kabupaten Bener Meriah, 2019-2021**  
**Table** **Number of Marriages and Divorces in Bener Meriah Regency, 2019-2021**

Kecamatan Subdistricts	Nikah <sup>1,2,3</sup> / Marriages <sup>1,2,3</sup>		
	2019	2020	2021
(1)	(2)	(3)	(4)
Timang Gajah	254	193	130
Gajah Putih	70	65	60
Pintu Rime Gayo	126	156	125
Bukit	266	250	289
Wih Pesam	274	262	187
Bandar	267	224	207
Bener Kelipah	50	82	42
Syiah Utama	71	32	31
Mesidah	38	38	27
Permata	197	210	166
<b>Bener Meriah</b>	<b>1 573</b>	<b>1 512</b>	<b>1 270</b>

Lanjutan Tabel/*Continued Table* 4.3.5

Bulan Months	Talok dan cerai <sup>2,4</sup> / Divorces <sup>2,4</sup>		
	2019	2020	2021
(5)	(8)	(9)	(10)
Januari/January	22	30	52
Februari/February	22	32	33
Maret/March	25	33	38
April/April	18	31	24
Mei/May	3	13	-
Juni/June	14	26	34
Juli/July	29	43	21
Agustus/August	17	27	36
September/September	11	23	21
Oktober/October	19	28	29
November/November	15	20	35
Desember/December	5	8	-
Sisa Tahun Lalu	28	35	5
<b>Bener Meriah</b>	<b>228</b>	<b>349</b>	<b>320</b>

Catatan/Note: <sup>1</sup> Termasuk bedolan (nikah di luar KUA)/Including non formal registration

<sup>2</sup> Hanya untuk yang beragama Islam/Applies only for moslem

Sumber/Source: <sup>3</sup> Kementerian Agama Kabupaten Bener Meriah/Ministry of Religious Affairs Bener Meriah Regency

<sup>4</sup> Mahkamah Syariah Simpang Tiga Redelong/Simpang Tiga Redelong Islamic Court

**Tabel 4.3.6** Jumlah Perceraian Menurut Faktor dan Kecamatan di Kabupaten Bener Meriah, 2021  
**Number of Divorces by Factors and Subdistricts in Bener Meriah Regency, 2021**

Kecamatan Subdistricts	Zina Adultery	Mabuk Drunk	Madat Drug Addict	Judi Gambling	Meninggal- kan Salah Satu Pihak Split Up	Dihukum Penjara Jail
(1)	(2)	(3)	(4)	(5)	(6)	(7)
Timang Gajah	-	-	-	-	4	-
Gajah Putih	-	-	-	-	-	1
Pintu Rime Gayo	-	-	-	-	1	-
Bukit	-	-	-	1	4	-
Wih Pesam	-	-	-	-	9	1
Bandar	-	1	-	-	6	1
Bener Kelipah	-	-	-	-	1	-
Syiah Utama	-	-	-	-	-	-
Mesidah	-	-	-	-	1	-
Permata	-	-	-	-	2	-
<b>Bener Meriah</b>	-	<b>1</b>	-	-	<b>28</b>	<b>3</b>

Lanjutan Tabel/*Continued Table* 4.3.6

Kecamatan <i>Subdistricts</i>	Poligami <i>Polygamy</i>	Kekerasan Dalam Rumah Tangga <i>Domestic Violence</i>	Cacat Badan <i>Disability</i>	Perselisihan dan Pertengkaran Terus Menerus <i>Constant Disputes and Quarrel</i>
(1)	(8)	(9)	(10)	(11)
Timang Gajah	-	3	-	26
Gajah Putih	-	-	-	13
Pintu Rime Gayo	-	-	-	25
Bukit	-	2	-	60
Wih Pesam	-	1	-	30
Bandar	-	1	-	37
Bener Kelipah	-	-	-	10
Syiah Utama	-	-	-	2
Mesidah	-	-	-	8
Permata	1	-	-	36
<b>Bener Meriah</b>	<b>1</b>	<b>4</b>	<b>-</b>	<b>247</b>

Lanjutan Tabel/*Continued Table 4.3.6*

Kecamatan Subdistricts	Kawin Paksa Forced Marriage	Murtad Apostate	Ekonomi Economy	Lain-lain Others	Jumlah Total
(1)	(12)	(13)	(14)	(15)	(16)
Timang Gajah	-	-	1	-	34
Gajah Putih	-	-	-	-	14
Pintu Rime Gayo	-	1	2	-	29
Bukit	-	1	7	-	78
Wih Pesam	-	-	-	-	41
Bandar	-	1	5	-	51
Bener Kelipah	-	-	-	-	11
Syiah Utama	-	-	-	-	2
Mesidah	-	-	-	-	9
Permata	-	-	-	-	39
<b>Bener Meriah</b>	-	<b>3</b>	<b>15</b>	-	<b>308</b>

Sumber/*Source*: Mahkamah Syariah Simpang Tiga Redelong/*Simpang Tiga Redelong Islamic Court*



**Tabel**  
**Table** 4.3.7

**Jumlah Kejadian Bencana Alam Menurut Kecamatan di Kabupaten Bener Meriah, 2021**  
**Number of Natural Disaster Events by Subdistricts in Bener Meriah Regency, 2021**

Kecamatan Subdistricts	Gempa Bumi Earthquake	Letusan Gunung Api Volcanic Eruption	Tsunami Tsunami	Tanah Longsor Landslide	Banjir Floods	Banjir Bandang Flash Floods
(1)	(2)	(3)	(4)	(5)	(6)	(7)
Timang Gajah	-	-	-	5	1	-
Gajah Putih	-	-	-	6	-	-
Pintu Rime Gayo	-	-	-	1	-	-
Bukit	-	-	-	8	7	1
Wih Pesam	-	-	-	7	-	-
Bandar	-	-	-	2	-	-
Bener Kelipah	-	-	-	-	-	-
Syiah Utama	-	-	-	2	1	-
Mesidah	-	-	-	1	-	-
Permata	-	-	-	3	-	1
<b>Bener Meriah</b>	-	-	-	<b>35</b>	<b>9</b>	<b>1</b>

Lanjutan Tabel/Continued Table 4.3.7

Kecamatan Subdistricts	Kekeringan Drought	Kebakaran Hutan dan Lahan Forest and Land Fires	Kebakaran Pemukiman Residential Fires	Angin Puting Beliung Tornado	Gelombang Pasang Tidal Wave	Abrasi Abrasion
(1)	(8)	(9)	(10)	(11)	(12)	(13)
Timang Gajah	-	-	1	-	-	-
Gajah Putih	-	-	2	-	-	-
Pintu Rime Gayo	-	19	8	1	-	-
Bukit	-	2	4	4	-	-
Wih Pesam	-	2	6	1	-	-
Bandar	-	6	8	3	-	-
Bener Kelipah	-	-	3	1	-	-
Syiah Utama	-	-	-	-	-	-
Mesidah	-	-	1	-	-	-
Permata	-	-	2	2	-	-
<b>Bener Meriah</b>	-	<b>29</b>	<b>35</b>	<b>12</b>	-	-

Sumber/Source: Badan Nasional Penanggulangan Bencana Kabupaten Bener Meriah/National Agency for Disaster Countermeasure Bener Meriah Regency

**Tabel**  
**Table** 4.3.8

**Jumlah Korban yang Diakibatkan Bencana Alam Menurut Kecamatan di Kabupaten Bener Meriah, 2021**  
**Number of Victims Due to Natural Disaster by Subdistricts in Bener Meriah Regency, 2021**

Kecamatan <i>Subdistricts</i>	Gempa Bumi/ <i>Earthquake</i>		
	Meninggal dan Hilang <i>Fatality and Missing</i>	Luka-luka <i>Casualty</i>	Terdampak dan Mengungsi <i>Affected and Evacuated</i>
(1)	(2)	(3)	(4)
Timang Gajah	-	-	-
Gajah Putih	-	-	-
Pintu Rime Gayo	-	-	-
Bukit	-	-	-
Wih Pesam	-	-	-
Bandar	-	-	-
Bener Kelipah	-	-	-
Syiah Utama	-	-	-
Mesidah	-	-	-
Permata	-	-	-
<b>Bener Meriah</b>	-	-	-

Lanjutan Tabel/Continued Table 4.3.8

Kecamatan Subdistricts	Letusan Gunung Api/Volcanic Eruption		
	Meninggal dan Hilang <i>Fatality and Missing</i>	Luka-luka <i>Casualty</i>	Terdampak dan Mengungsi <i>Affected and Evacuated</i>
(1)	(5)	(6)	(7)
Timang Gajah	-	-	-
Gajah Putih	-	-	-
Pintu Rime Gayo	-	-	-
Bukit	-	-	-
Wih Pesam	-	-	-
Bandar	-	-	-
Bener Kelipah	-	-	-
Syiah Utama	-	-	-
Mesidah	-	-	-
Permata	-	-	-
<b>Bener Meriah</b>	-	-	--

Lanjutan Tabel/*Continued Table* 4.3.8

Kecamatan <i>Subdistricts</i>	Tsunami/ <i>Tsunami</i>		
	Meninggal dan Hilang <i>Fatality and Missing</i>	Luka-luka <i>Casualty</i>	Terdampak dan Mengungsi <i>Affected and Evacuated</i>
(1)	(8)	(9)	(10)
Timang Gajah	-	-	-
Gajah Putih	-	-	-
Pintu Rime Gayo	-	-	-
Bukit	-	-	-
Wih Pesam	-	-	-
Bandar	-	-	-
Bener Kelipah	-	-	-
Syiah Utama	-	-	-
Mesidah	-	-	-
Permata	-	-	-
<b>Bener Meriah</b>	-	-	-

Lanjutan Tabel/Continued Table 4.3.8

Kecamatan Subdistricts	Tanah Longsor/Landslide		
	Meninggal dan Hilang <i>Fatality and Missing</i>	Luka-luka <i>Casualty</i>	Terdampak dan Mengungsi <i>Affected and Evacuated</i>
(1)	(11)	(12)	(13)
Timang Gajah	-	-	-
Gajah Putih	-	-	-
Pintu Rime Gayo	-	-	-
Bukit	-	-	-
Wih Pesam	-	-	1kk
Bandar	-	-	-
Bener Kelipah	-	-	-
Syiah Utama	-	-	-
Mesidah	-	-	-
Permata	-	-	1kk
<b>Bener Meriah</b>	-	-	<b>2kk</b>

Lanjutan Tabel/*Continued Table* 4.3.8

Kecamatan <i>Subdistricts</i>	Banjir/Floods		
	Meninggal dan Hilang <i>Fatality and Missing</i>	Luka-luka <i>Casualty</i>	Terdampak dan Mengungsi <i>Affected and Evacuated</i>
(1)	(14)	(15)	(16)
Timang Gajah	-	-	7kk
Gajah Putih	-	-	-
Pintu Rime Gayo	-	-	-
Bukit	-	-	24kk
Wih Pesam	-	-	-
Bandar	-	-	-
Bener Kelipah	-	-	-
Syiah Utama	-	-	2kk
Mesidah	-	-	-
Permata	-	-	-
<b>Bener Meriah</b>	-	-	33kk

Lanjutan Tabel/Continued Table 4.3.8

Kecamatan Subdistricts	Banjir Bandang/Flash Floods		
	Meninggal dan Hilang <i>Fatality and Missing</i>	Luka-luka <i>Casualty</i>	Terdampak dan Mengungsi <i>Affected and Evacuated</i>
(1)	(17)	(18)	(19)
Timang Gajah	-	-	-
Gajah Putih	-	-	-
Pintu Rime Gayo	-	-	-
Bukit	-	-	-
Wih Pesam	-	-	-
Bandar	-	-	-
Bener Kelipah	-	-	-
Syiah Utama	-	-	-
Mesidah	-	-	-
Permata	-	-	-
<b>Bener Meriah</b>	-	-	-



Lanjutan Tabel/*Continued Table* 4.3.8

Kecamatan <i>Subdistricts</i>	Kekeringan/ <i>Drought</i>		
	Meninggal dan Hilang <i>Fatality and Missing</i>	Luka-luka <i>Casualty</i>	Terdampak dan Mengungsi <i>Affected and Evacuated</i>
(1)	(20)	(21)	(22)
Timang Gajah	-	-	-
Gajah Putih	-	-	-
Pintu Rime Gayo	-	-	-
Bukit	-	-	-
Wih Pesam	-	-	-
Bandar	-	-	-
Bener Kelipah	-	-	-
Syiah Utama	-	-	-
Mesidah	-	-	-
Permata	-	-	-
<b>Bener Meriah</b>	-	-	-

Lanjutan Tabel/Continued Table 4.3.8

Kecamatan Subdistricts	Kebakaran Hutan dan Lahan Forest and Land Fires		
	Meninggal dan Hilang Fatality and Missing	Luka-luka Casualty	Terdampak dan Mengungsi Affected and Evacuated
(1)	(23)	(24)	(25)
Timang Gajah	-	-	-
Gajah Putih	-	-	-
Pintu Rime Gayo	-	-	-
Bukit	-	-	-
Wih Pesam	-	-	-
Bandar	-	-	-
Bener Kelipah	-	-	-
Syiah Utama	-	-	-
Mesidah	-	-	-
Permata	-	-	-
<b>Bener Meriah</b>	-	-	-

Lanjutan Tabel/*Continued Table* 4.3.8

Kecamatan <i>Subdistricts</i>	Kebakaran Pemukiman/ <i>Residential Fires</i>		
	Meninggal dan Hilang <i>Fatality and Missing</i>	Luka-luka <i>Casualty</i>	Terdampak dan Mengungsi <i>Affected and Evacuated</i>
(1)	(20)	(21)	(22)
Timang Gajah	-	-	2 kk
Gajah Putih	-	-	6 kk
Pintu Rime Gayo	-	-	13 kk
Bukit	-	-	5 kk
Wih Pesam	-	-	15 kk
Bandar	-	-	9 kk
Bener Kelipah	-	-	15 kk
Syiah Utama	-	-	-
Mesidah	-	-	1 kk
Permata	-	-	2 kk
<b>Bener Meriah</b>	-	-	<b>68 kk</b>

Lanjutan Tabel/Continued Table 4.3.8

Kecamatan <i>Subdistricts</i>	Angin Puting Beliung <i>Tornado</i>		
	Meninggal dan Hilang <i>Fatality and Missing</i>	Luka-luka <i>Casualty</i>	Terdampak dan Mengungsi <i>Affected and Evacuated</i>
(1)	(26)	(27)	(28)
Timang Gajah	-	-	-
Gajah Putih	-	-	-
Pintu Rime Gayo	-	-	1 kk
Bukit	-	-	9 kk
Wih Pesam	-	-	-
Bandar	-	-	5kk
Bener Kelipah	-	-	-
Syiah Utama	-	-	-
Mesidah	-	-	-
Permata	-	-	2 kk
<b>Bener Meriah</b>	-	-	<b>17 kk</b>

Lanjutan Tabel/*Continued Table* 4.3.8

Kecamatan <i>Subdistricts</i>	Gelombang Pasang <i>Tidal Wave</i>		
	Meninggal dan Hilang <i>Fatality and Missing</i>	Luka-luka <i>Casualty</i>	Terdampak dan Mengungsi <i>Affected and Evacuated</i>
(1)	(29)	(30)	(31)
Timang Gajah	-	-	-
Gajah Putih	-	-	-
Pintu Rime Gayo	-	-	-
Bukit	-	-	-
Wih Pesam	-	-	-
Bandar	-	-	-
Bener Kelipah	-	-	-
Syiah Utama	-	-	-
Mesidah	-	-	-
Permata	-	-	-
<b>Bener Meriah</b>	-	-	-

Lanjutan Tabel/Continued Table 4.3.8

Kecamatan Subdistricts	Abrasi/Abrasion		
	Meninggal dan Hilang <i>Fatality and Missing</i>	Luka-luka <i>Casualty</i>	Terdampak dan Mengungsi <i>Affected and Evacuated</i>
(1)	(32)	(33)	(34)
Timang Gajah	-	-	-
Gajah Putih	-	-	-
Pintu Rime Gayo	-	-	-
Bukit	-	-	-
Wih Pesam	-	-	-
Bandar	-	-	-
Bener Kelipah	-	-	-
Syiah Utama	-	-	-
Mesidah	-	-	-
Permata	-	-	-
<b>Bener Meriah</b>	-	-	-

Sumber/Source: Badan Nasional Penanggulangan Bencana Kabupaten Bener Meriah/National Agency for Disaster Countermeasure Bener Meriah Regency

**Tabel**  
**Table 4.3.9****Jumlah Kerusakan Rumah yang Diakibatkan Bencana Alam Menurut Kecamatan di Kabupaten Bener Meriah, 2020 dan 2021**  
**Number of Damaged Houses Due to Natural Disaster by Subdistricts in Bener Meriah Regency, 2020 and 2021**

Kecamatan Subdistricts	Rusak Berat Severely Damaged		Rusak Sedang Damaged	
	2020	2021	2020	2021
(1)	(2)	(3)	(4)	(5)
Timang Gajah	-	1	-	1
Gajah Putih	1	-	-	2
Pintu Rime Gayo	2	7	1	1
Bukit	27	1	9	-
Wih Pesam	-	11	14	1
Bandar	5	4	8	2
Bener Kelipah	-	15	1	-
Syiah Utama	-	-	-	-
Mesidah	-	1	-	-
Permata	1	-	20	1
<b>Bener Meriah</b>	<b>36</b>	<b>40</b>	<b>53</b>	<b>8</b>

Lanjutan Tabel/*Continued Table 4.3.9*

Kecamatan Subdistricts	Rusak Ringan Lightly Damaged		Terendam Submerged	
	2020	2021	2020	2021
(1)	(6)	(7)	(8)	(9)
Timang Gajah	-	1	-	7
Gajah Putih	-	3	-	-
Pintu Rime Gayo	-	19	-	-
Bukit	-	14	-	24
Wih Pesam	2	1	-	-
Bandar	-	9	-	-
Bener Kelipah	-	-	-	-
Syiah Utama	-	-	-	2
Mesidah	-	-	-	-
Permata	-	2	-	-
<b>Bener Meriah</b>	<b>2</b>	<b>49</b>	<b>-</b>	<b>33</b>

Sumber/*Source*: Badan Nasional Penanggulangan Bencana Kabupaten Bener Meriah/*National Agency for Disaster Countermeasure Bener Meriah Regency*



**Tabel**  
**Table** 4.3.10

**Jumlah Penerima Bantuan (kepala keluarga) dan Anggaran Bantuan Sosial Pangan Menurut Kecamatan di Kabupaten Bener Meriah, 2021**  
**Number of Aid Recipients (head of household) and Food Social Assistance Budget by Subdistricts in Bener Meriah Regency, 2021**

Kecamatan Subdistricts	Jumlah Penerima Bantuan (kepala keluarga)/Number of Beneficiaries (head of household)		Jumlah Anggaran (rupiah) Budget Amount (rupiahs)	
	Rencana Planning	Realisasi Realization	Rencana Planning	Realisasi Realization
(1)	(2)	(3)	(4)	(5)
Timang Gajah	2 560	2 065	Rp530 000 000	Rp413 000 000
Gajah Putih	1 517	999	Rp303 400 000	Rp199 800 000
Pintu Rime Gayo	1 968	1 653	Rp393 600 000	Rp330 600 000
Bukit	2 966	2 411	Rp593 200 000	Rp482 200 000
Wih Pesam	2 101	1 391	Rp420 200 000	Rp278 200 000
Bandar	3 042	2 389	Rp608 400 000	Rp477 800 000
Bener Kelipah	702	425	Rp140 400 000	Rp85 000 000
Syiah Utama	432	381	Rp86 400 000	Rp76 200 000
Mesidah	788	682	Rp157 600 000	Rp136 400 000
Permata	3 015	2 576	Rp603 000 000	Rp515 200 000
<b>Bener Meriah</b>	<b>19 091</b>	<b>14 972</b>	<b>Rp3 836 200 000</b>	<b>Rp2 994 400 000</b>

Sumber/Source: Dinas Sosial Kab. Bener Meriah/Social Services of Bener Meriah Regency

**Tabel**  
**Table** 4.3.11

**Jumlah Masjid Menurut Kecamatan di Kabupaten Bener Meriah, 2021**  
**Number of Mosque by Sub-district in Bener Meriah Regency, 2021**

Kecamatan Subdistrict	Jumlah Masjid Number of Mosque				Jumlah Total
	Masjid Agung The Glorious Mosque	Masjid Besar The Greatest Mosque	Masjid Jamik Jamik Mosque	Masjid Bersejarah Mosque	
(1)	(2)	(3)	(4)	(5)	(6)
Timang Gajah	-	1	19	20	40
Gajah Putih	-	1	4	5	10
Pintu Rime Gayo	-	1	27	28	56
Bukit	1	1	17	19	38
Wih Pesam	-	1	21	22	44
Bandar	-	1	18	19	38
Bener Kelipah	-	1	1	2	4
Syiah Utama	-	1	3	4	8
Mesidah	-	1	6	7	14
Permata	-	1	26	27	54
<b>Bener Meriah</b>	<b>1</b>	<b>10</b>	<b>142</b>	<b>153</b>	<b>295</b>

Sumber/Source: Dinas Syari'at Islam Kabupaten Bener Meriah/Islamic Law Office of Bener Meriah Regency

**Tabel** 4.3.12  
**Table**

**Daftar Masjid Agung dan Masjid Besar beserta Lokasi Masjid Menurut Kecamatan di Kabupaten Bener Meriah, 2021**

*List of Glorious Mosque and Greatest Mosques by Sub-district and Location in Bener Meriah Regency, 2021*

<b>Kecamatan dan Nama Masjid</b> <i>Sub-district and Mosque Name</i>	<b>Lokasi</b> <i>Location</i>
(1)	(2)
<b>Bandar</b>	
Masjid AlFalah	Puja Mulia
<b>Bener Kelipah</b>	
Masjid Ruhul Islam	Bener Kelipah
<b>Bukit</b>	
Masjid Babussalam	Babussalam
Masjid Baiturahman	Tingke Bersatu
<b>Gajah Putih</b>	
Masji Babunnasih	Timang Gajah
<b>Mesidah</b>	
Masjid Ar-Rahmah	Jamur Atu
<b>Permata</b>	
Masjid Baiturrahman	Gelampang Wih Tenang Uken
<b>Pintu Rime Gayo</b>	
Masjid Rahmatullah	Blang Rakal
<b>Syah Utama</b>	
Masjid Al-Muttaqin	Blang Panu
<b>Timang Gajah</b>	
Asjid Nurul Iman	Lampahan Induk
<b>Wih Pesam</b>	
Masjid Al-Amilin	Pante Raya

Sumber/Source: Dinas Syari'at Islam Kabupaten Bener Meriah/Islamic Law Office of Bener Meriah Regency

#### 4.4 KEMISKINAN POVERTY

**Tabel 4.4.1** **Garis Kemiskinan, Jumlah, dan Persentase Penduduk Miskin di Kabupaten Bener Meriah, 2013–2021**  
*Poverty Line, Number, and Percentage of Poor People in Bener Meriah Regency, 2013–2021*

Tahun Year	Garis Kemiskinan (rupiah/kapita/bulan) Poverty Line (rupiah/capita/month)	Jumlah Penduduk Miskin (ribu) Number of Poor People (thousand)	Persentase Penduduk Miskin Percentage of Poor People
(1)	(2)	(3)	(4)
2014	329 550	30,25	22,45
2015	338 719	29,31	21,55
2016	363 796	29,82	21,43
2017	383 298	29,99	21,14
2018	413 208	29,08	20,13
2019	431 643	28,45	19,30
2020	457 916	28,38	18,89
2021	476 074	28,69	19,16

Catatan/Note: ...

Sumber/Source: .BPS, Survei Sosial Ekonomi Nasional Maret/BPS-Statistics Indonesia, March National Socioeconomic Survey

**Tabel 4.4.2** Indeks Kedalaman Kemiskinan dan Indeks Keparahan Kemiskinan di Kabupaten Bener Meriah 2013–2021  
**Poverty Gap Index and Poverty Severity Index in Bener Meriah Regency, 2014–2021**

Tahun Year	Indeks Kedalaman Kemiskinan Poverty Gap Index	Indeks Keparahan Kemiskinan Poverty Severity Index
(1)	(2)	(3)
2014	3,25	0,76
2015	3,29	0,83
2016	3,30	0,85
2017	3,68	0,83
2018	2,88	0,75
2019	3,09	0,69
2020	3,52	0,97
2021	4,62	1,51

Catatan/Note: ...

Sumber/Source: .BPS, Survei Sosial Ekonomi Nasional Maret/BPS-Statistics Indonesia, March National Socioeconomic Survey

**Tabel** 4.4.3 **Panti Sosial Menurut Jenis dan Jumlah yang Ditampung di Kabupaten Bener Meriah, 2021**  
**Number of Social Service Facility by Type and Recorded Resident in Kabupaten Bener Meriah, 2021**

Rincian Details	Jumlah Total
(1)	(2)
<b>Panti Asuhan</b>	
a. Jumlah Panti Asuhan	4
b. Jumlah Anak Asuh	169
<b>Panti Jompo</b>	
a. Jumlah Panti Jompo	-
b. Jumlah Orang Jompo	-

Sumber/Source: Dinas Sosial Kab. Bener Meriah/Social Services of Bener Meriah Regency

**Tabel**  
**Table** 4.4.4

**Jumlah Penderita Cacat yang Telah Mendapat Pelayanan/  
Santunan Sistem di Luar Panti Asuhan di Kabupaten  
Bener Meriah, 2013-2021**  
*Number of Supported Handicapped Persons Outside  
Orphanage in Kabupaten Bener Meriah, 2013-2021*

<b>Tahun</b> <i>Year</i>	<b>Jumlah Penderita Cacat yang Mendapat Santunan (jiwa)</b> <i>Number of Supported Handicapped Persons</i>
(1)	(2)
2016	70
2017	13
2018	258
2019	...
2020	365
2021	27

Sumber/Source: Dinas Sosial Kab. Bener Meriah/Social Services of Bener Meriah Regency

#### 4.5 KRIMINALITAS CRIME

**Tabel 4.5.1** Jumlah Kejadian yang Masuk dan Ditangani Kepolisian Resort Menurut Jenis Perkara di Kabupaten Bener Meriah, 2021  
*Number of Reported Criminal Cases by District Police Office of Bener Meriah Regency by Type of Case, 2021*

Jenis Perkara Type of Case	Sisa Tahun Lalu Unsolved Cases the Year Before	Masuk Tahun Ini New Cases	Diselesaikan Resolved Cases	Keterangan Notes
(1)	(2)	(3)	(4)	(5)
Gangguan Ketertiban Umum/ <i>Public Disturbance</i>	-	-	-	-
Perkosaan/ <i>Rape</i>	-	-	-	-
Perjudian/ <i>Gambling</i>	-	6	6	6p21
Kejahatan Terhadap Nyawa/ <i>Life-threatening Assault</i>	-	2	1	1P21, 1 Sidik
Penganiayaan Berat/ <i>Torture</i>	-	-	-	-
Pencurian dengan Pemberatan/ <i>Mugging</i>	-	2	2	2P21
Pencurian dengan Kekerasan/ <i>Robbery with Assault</i>	-	-	-	-
Pemerasan dengan Ancaman/ <i>Blackmailing</i>	-	4	1	-
Penggelapan/ <i>Embezzling</i>	-	-	9	2P21 3Lidik
Senjata Api/ <i>Firearms related crime</i>	-	-	-	-
Narkotika/ <i>Drugs</i>	-	27	25	25P21, 2 sidik
Psikotropika/ <i>Psychotropic</i>	-	-	-	-
Hak Kekayaan Intelektual/ <i>Intellectual Rights related crime</i>	-	-	-	-
Perkara Kehutanan/ <i>Illegal Logging</i>	-	-	-	-
Perkara Lingkungan Hidup/ <i>Environment Violation</i>	-	-	-	-



Lanjutan Tabel/*Continued Table* 4.5.1

<b>Jenis Perkara</b> <i>Type of Case</i>	<b>Sisa Tahun Lalu</b> <i>Unsolved Cases</i> <i>the Year Before</i>	<b>Masuk Tahun Ini</b> <i>New Cases</i>	<b>Diselesaikan</b> <i>Resolved Cases</i>	<b>Keterangan</b> <i>Notes</i>
(1)	(2)	(3)	(4)	(5)
Perbankan/ <i>Banking related crime</i>	-	-	-	-
Perkara Uang Palsu/ <i>Money Forgery</i>	-	-	-	-
Pertambangan Tanpa Izin/ <i>Illegal Mining</i>	-	-	-	-
Pencucian Uang/ <i>Money Laundry</i>	-	-	-	-
Perdagangan Orang, Perempuan dan Anak/ <i>Human trafficking</i>	-	-	-	-
Kekerasan dalam Rumah Tangga/ <i>Domestic Violence</i>	-	5	5	51P21
Terorisme/ <i>Terrorism</i>	-	-	-	-
<b>Jumlah/Total</b>	-	<b>45</b>	<b>49</b>	-

Sumber/*Source*: Polisi Resort Kab. Bener Meriah/*Regional Police Service of Bener Meriah Regency*

**Tabel**  
**Table** 4.5.2**Jumlah Perkara yang Diselesaikan Dirinci Menurut Jenis Perkara Keamanan Negara dan Ketertiban Umum dan Bulan pada Kejaksaan Negeri Simpang Tiga Kabupaten Bener Meriah, 2021****Number of Finished Cases by Type and Month in District Attorney Office Simpang Tiga in Bener Meriah Regency, 2021**

Bulan Month	Dimerdekakan dari Tahanan Sementara <i>Freed from temporary arrest</i>	Dikirim ke Kejaksaan Negeri <i>Transferred to District Attorney</i>	Diteruskan ke Pengadilan Negeri <i>Transferred to District Court</i>	Divonis/ Diputuskan Bebas <i>Freed from Prosecution</i>
(1)	(2)	(3)	(4)	(5)
Januari/January	-	2	2	-
Februari/February	-	7	7	-
Maret/March	-	5	5	-
April/April	-	10	10	-
Mei/May	-	14	14	-
Juni/June	-	22	22	-
Juli/July	-	11	11	-
Agustus/August	-	5	5	-
September/September	-	11	11	-
Oktober/October	-	10	10	-
November/November	-	18	18	-
Desember/December	-	7	7	1
<b>Jumlah/Total</b>	-	<b>122</b>	<b>122</b>	<b>1</b>

Sumber/Source: Kejaksaan Negeri Simpang Tiga/Simpang Tiga District Attorney

**Tabel**  
**Table** 4.5.3

**Jumlah Tambahannya Tahanan (jiwa) Kejaksaan Negeri  
Simpang Tiga Dirinci Menurut Jenis Perkara Keamanan  
Negara dan Ketertiban Umum per Bulan, 2021  
Number of Newly Enrolled Prisoner (person) Recorded in  
Simpang Tiga District Attorney by Type and Month, 2021**

Bulan Month	Banyaknya Tahanan (jiwa) Number of Prisoner (persons)			Diselesaikan Solved	Sisa Akhir Bulan End of The Month
	Sisa Bulan Lalu Last Month	Masuk Bulan Ini Enrolled This Month	Jumlah Total		
(1)	(2)	(3)	(4)	(5)	(6)
Januari/January	30	2	32	1	21
Februari/February	21	5	28	3	26
Maret/March	26	3	27	3	24
April/April	24	10	34	4	30
Mei/May	30	15	47	7	40
Juni/June	40	29	69	5	64
Juli/July	64	7	72	7	65
Agustus/August	65	5	70	21	49
September/September	49	13	62	15	47
Oktober/October	47	10	47	13	44
November/November	44	7	51	9	42
Desember/December	42	4	46	16	30
<b>Jumlah/Total</b>	<b>482</b>	<b>110</b>	<b>585</b>	<b>104</b>	<b>482</b>

Sumber/Source: Kejaksaan Negeri Simpang Tiga/Simpang Tiga District Attorney

**Tabel** 4.5.4 **Situasi Keamanan, Ketertiban, dan Kelancaran Lalu Lintas (Kamtibcar Lantas) di Kabupaten Bener Meriah, 2021**  
**Table** 4.5.4 **Traffic Situation in Bener Meriah Regency, 2021**

Kasus Details	2021
(1)	(2)
Jumlah Kejadian Kecelakaan Lalu Lintas <i>Number of traffic accidents</i>	30
<b>Korban (jiwa)/Victim (person)</b>	
a. Meninggal Dunia/ <i>Passed Away</i>	7
b. Luka Berat / <i>Seriously Wounded</i>	-
c. Luka Ringan/ <i>Mild Injuries</i>	37
Kerugian Material (Rp) <i>Material losses (rupiahs)</i>	23 900 000
Jumlah Penindakan Pelanggaran <i>Number of Enforcement</i>	133
Tindak Dengan Tilang <i>Speeding ticket issued</i>	133
Tindak Non Tilang (Teguran) <i>Non-speeding ticket warning</i>	-

Sumber/Source: Polisi Resort Kab. Bener Meriah/*Regional Police Service of Bener Meriah Regency*

**Tabel**  
**Table** 4.5.5

**Jumlah Penyelesaian Perkara yang Ditangani Satuan Polisi Pamong Praja dan Wilayatul Hisbah di Kabupaten Bener Meriah, 2021**  
**Number of Cases Handled by Civil Service Police Force And Wilayatul Hisbah by Type of Case in Bener Meriah Regency, 2021**

Kasus Details	2021
(1)	(2)
Qanun 11 Tahun 2002 (Aqiqah, Ibadah & Syariat Islam) <i>Aqiqah, worship, Islamic law</i>	22
<b>Qanun Aceh Nomor 6 Tahun 2013 Tentang Hukum Jinayat</b>	
Khamar/ <i>Alcoholic beverage</i>	-
Maisir/ <i>Gambling</i>	1
Khalwat/ <i>Khalwat</i>	7
Ikhtilath/ <i>Ikhtilath</i>	1
Zina / <i>Adultery</i>	-
Pelecehan Seksual / <i>Sexual Harassment</i>	-
Pemeriksaan / <i>Rape</i>	-
Qadzaf / <i>Qadzaf</i>	-
Liwath / <i>Liwath</i>	-
Musahaqah / <i>Musahaqah</i>	-
<b>Qanun Bener Meriah Nomor 02 Tahun 2019 Tentang Ketertiban Umum</b>	
Disiplin PNS / <i>Government Employee discipline enforcement</i>	50
Disiplin Anak Sekolah / <i>Juvenile</i>	80
Izin Mendirikan Bangunan / <i>Building Permit</i>	25
Situ/HO/Siup	16
Pedagang Kaki Lima/ <i>Cadger</i>	79
Pengemis/ Gepeng / <i>Beggar rehabilitation</i>	5
Spanduk/Baliho	7
Lahan Sengketa Milik/Aset/Land Dispute	9
<b>Jumlah/Total</b>	<b>302</b>

Sumber/Source: Satuan Polisi Pamong Praja Kab. Bener Meriah/Civil Service Police Force of Bener Meriah Regency

**Tabel 4.5.6** Jumlah Jenis Pembinaan yang Ditangani Satuan Polisi Pamong Praja dan Wilayahul Hisbah di Kabupaten Bener Meriah, 2021  
**Number of Coaching by Civil Service Police Force And Wilayahul Hisbah by Type of Coaching in Bener Meriah Regency, 2021**

Jenis Pembinaan <i>Type of Coaching</i>	2021
(1)	(2)
Penyelesaian di Tempat <i>On-site Coaching</i>	366350
Pembinaan di Kantor <i>Coaching at the office</i>	30
Penyelesaian Adat <i>Customary settlement</i>	-
Tahap Jaksa/P21 <i>Prosecution</i>	2
Putusan mahkamah <i>Court verdict</i>	2
<b>Jumlah/Total</b>	<b>384</b>

Sumber/Source: Satuan Polisi Pamong Praja Kab. Bener Meriah/*Civil Service Police Force of Bener Meriah Regency*

**Tabel**  
**Table** 4.5.7**Jumlah Perkara yang Diterima pada Mahkamah Syariah  
Simpang Tiga Redelong, 2021**  
**Number of Cases Reported by Type of Case at Simpang Tiga  
Redelong Islamic Law Court, 2021**

Jenis Perkara <i>Details</i>	Jumlah <i>Total</i>
(1)	(2)
Sengketa Harta Bersama <i>Joint property dispute</i>	6
Perebutan Hak Asuh/Penguasaan Anak <i>Child custody</i>	2
Pengesahan Anak <i>Child adoption</i>	-
Pembatalan Kawin <i>Marriage abrogation</i>	-
Cerai Talak <i>Divorce</i>	94
Cerai Gugat <i>Divorce submission</i>	229
Kewarisan <i>Inheritance</i>	6
Hibah <i>Grant</i>	-
Lainnya <i>Others</i>	8
Pengesahan Nikah <i>Marriage ratification</i>	39
Dispensasi kawin <i>Marriage dispensation</i>	45
Penetapan Ahli Waris <i>Determination of heirs</i>	25
<b>Jumlah/Total</b>	<b>454</b>

Catatan?Note: Mahkamah Syariah Simpang Tiga Redelong tidak menerima Perkara Banding, Perkara Banding hanya di terima di Mahkamah Syariah Aceh di Banda Aceh.

Sumber/Source: Mahkamah Syariah Simpang Tiga Redelong/Simpang Tiga Redelong Islamic Court

**Tabel** 4.5.8 **Jumlah Perkara yang Diterima dan Jenis Penyelesaian pada Mahkamah Syariah Simpang Tiga Redelong, 2021**  
**Number of Cases Reported and Type of Settlement at Simpang Tiga Redelong Islamic Law Court, 2021**

Rincian Details	Jumlah Total
(1)	(2)
Sisa Tahun Lalu <i>Last year remaining cases</i>	6
Masuk Tahun Ini <i>New cases</i>	475
Dicabut <i>Withdrawn cases</i>	23
Dikabulkan <i>Approved cases</i>	394
Tidak Dapat Diterima <i>Unapproved cases</i>	7
Gugur	25
Di Tolak	10

Catatan?Note: Mahkamah Syariah Simpang Tiga Redelong tidak menerima Perkara Banding, Perkara Banding hanya di terima di Mahkamah Syariah Aceh di Banda Aceh.

Sumber/Source: Mahkamah Syariah Simpang Tiga Redelong/*Simpang Tiga Redelong Islamic Court*



**Tabel**  
**Table** 4.5.9

**Jumlah Perkara Jinayat yang Diputus Menurut Jenis Perkara pada Mahkamah Syariah Simpang Tiga Redelong, 2021**  
*Number of Islamic Criminal Cases Solved by Type of Case at Simpang Tiga Redelong Islamic Law Court, 2021*

Jenis Perkara <i>Details</i>	Jumlah <i>Total</i>
(1)	(2)
Minuman Keras/Narkotika dan zat adiktif lainnya <i>Alcoholic beverages and drugs</i>	-
Judi/maisir <i>Gambling</i>	9
Mesum/khalwat <i>Adultery</i>	-
Pelecehan seksual <i>Sexual Assault</i>	-
Pemeriksaan <i>Rape</i>	12
<b>Bener Meriah</b>	<b>21</b>

Sumber/Source: Mahkamah Syariah Simpang Tiga Redelong/*Simpang Tiga Redelong Islamic Court*

**Tabel** 4.5.10 **Jumlah Perkara Jinayat yang Diputus pada Mahkamah Syariah Simpang Tiga Redelong, 2021**  
**Table** **Number of Islamic Criminal Cases Solved at Simpang Tiga Redelong Islamic Law Court, 2021**

Rincian Details	Jumlah Total
(1)	(2)
Sisa Tahun Lalu <i>Last year remaining cases</i>	-
Perkara yang Diterima Tahun Ini <i>New cases</i>	21
<b>Bener Meriah</b>	<b>21</b>

Sumber/Source: Mahkamah Syariah Simpang Tiga Redelong/*Simpang Tiga Redelong Islamic Court*

**Tabel**  
**Table** 4.5.11

**Jumlah Kekerasan Terhadap Perempuan di Kabupaten  
Bener Meriah, 2021**  
*Number of Criminal Cases Done to Women by Type of  
Violence in Bener Meriah Regency, 2021*

<b>Jenis Kekerasan</b> <i>Type of Violence</i>	<b>Jumlah</b> <i>Total</i>
(1)	(2)
Kekerasan Dalam Rumah Tangga (KDRT) Fisik <i>Physical domestic violence</i>	8
Kekerasan Dalam Rumah Tangga (KDRT) Psikis <i>Psychological domestic violence</i>	23
Kekerasan Dalam Rumah Tangga (KDRT) Fisik & Psikis <i>Physical &amp; psychological domestic violence</i>	31
Pembunuhan <i>Murder</i>	-
Traumatis <i>Traumatic experience</i>	-
Pengusiran <i>Dispel</i>	3
Perceraian Sepihak <i>One-sided divorce</i>	2-
Melarikan Perempuan <i>Women abduction</i>	-
Pencurian <i>Mugging</i>	-
Khalwat/Mesum <i>Indecent conduct in public</i>	-
Persengketaan <i>Dispute</i>	1
Penelantaran Ekonomi <i>Economy Abandonment</i>	1
Pencemaran Nama Baik <i>Defamation</i>	13

Lanjutan Tabel/*Continued Table* 4.5.11

<b>Jenis Kekerasan</b> <b>Type of Violence</b>	<b>Jumlah</b> <b>Total</b>
(1)	(2)
Pengancaman <i>Threatening</i>	2
Pemerksaan <i>Rape</i>	-
Penganiayaan <i>Abuse</i>	5
Eksplotasi Seksual <i>Sexual exploitation</i>	-
Eksplotasi Ekonomi <i>Economy explaitation</i>	-
Perdagangan Manusia <i>Human trafficking</i>	-
Pemukulan <i>Battery</i>	5
Penipuan <i>Fraud</i>	1
Perzinahan <i>Adultery</i>	-
Lainnya <i>Others</i>	15

Sumber/*Source*: Badan Pemberdayaan Perempuan, Perlindungan Anak, dan Keluarga Berencana/*Women Empowerment, Child Protection, and Family Planning Services of Bener Meriah Regency*

**Tabel**  
**Table** 4.5.12**Jumlah Kekerasan Terhadap Anak di Kabupaten Bener Meriah, 2021**  
**Number of Child Abuse by Type of Violence in Bener Meriah Regency, 2021**

Jenis Kekerasan <i>Type of Violence</i>	Jumlah <i>Total</i>
(1)	(2)
Kekerasan fisik <i>Physical abuse</i>	1
Kekerasan Psikis <i>Psychological abuse</i>	27
Perbuatan sumbang terhadap saudaranya <i>Incest</i>	-
Penganiayaan <i>Abuse</i>	-
Penelantaran Anak <i>Child abandonment</i>	4
Pemeriksaan <i>Rape</i>	3
Pencabulan <i>Fornication</i>	-
Sodomi <i>Sodomy</i>	-
Penculikan <i>Kidnapping</i>	-
Perkawinan di Bawah Umur <i>Underage marriage</i>	-
Pelecehan Seksual <i>Sexual abuse</i>	7
Persetubuhan <i>Intercourse</i>	5
Eksplorasi Seksual Perdagangan Manusia <i>Human trafficking with sexual exploitation</i>	1

Lanjutan Tabel/*Continued Table* 4.5.12

<b>Jenis Kekerasan</b> <b>Type of Violence</b>	<b>Jumlah</b> <b>Total</b>
(1)	(2)
<i>Penjualan Bayi</i> <i>Illegal baby trade</i>	-
<i>Hak Asuh</i> <i>Child custody</i>	3
<i>Penemuan Bayi</i> <i>Abandoned baby found</i>	1
<i>Penggertakan</i> <i>Bullying</i>	-
<i>Anak Berhadapan Hukum</i> <i>Juvenile offense</i>	3
<i>Pembuangan Bayi</i> <i>Baby abandonment</i>	-
<i>Kenakalan Anak</i>	-

Sumber/*Source*: Badan Pemberdayaan Perempuan, Perlindungan Anak, dan Keluarga Berencana/*Women Empowerment, Child Protection, and Family Planning Services of Bener Meriah Regency*

**Tabel**  
**Table** 4.5.13

**Jumlah Perkara Pidana Biasa dan Singkat Pengadilan Negeri Simpang Tiga Redelong, 2021**  
**Number of Number of Ordinary and Brief Criminal Cases on District Court of Simpang Tiga Redelong, 2021**

Bulan Month	Perkara Pidana							
	Biasa/ Khusus				Singkat			
	Sisa Bulan Lalu	Masuk	Putus	Sisa	Sisa Bulan Lalu	Masuk	Putus	Sisa
(1)	(2)	(3)	(4)	(5)	(6)	(7)	(8)	(9)
Januari/ January	6	1	5	2	-	-	-	-
Februari/ February	2	4	2	4	-	1	-	1
Maret/March	4	6	3	7	1	-	1	-
April/April	7	4	2	9	-	-	-	-
Mei/May	9	14	5	18	-	-	-	-
Juni/June	18	15	9	24	-	-	-	-
Juli/July	24	6	17	13	-	-	-	-
Agustus/ August	13	11	9	15	-	-	-	-
September/ September	15	9	9	15	-	-	-	-
Oktober/ October	15	4	5	14	-	-	-	-
November/ November	14	5	10	9	-	-	-	-
Desember/ December	9	20	7	22	-	-	-	-
<b>Jumlah/ Total</b>	<b>136</b>	<b>99</b>	<b>83</b>	<b>152</b>	<b>1</b>	<b>1</b>	<b>1</b>	<b>1</b>

Sumber/Source: Pengadilan Negeri Simpang Tiga Redelong/ District Court of Simpang Tiga Redelong

**Tabel 4.5.14** Jumlah Perkara Pidana Illegal Logging Pengadilan Negeri Simpang Tiga Redelong, 2021  
**Table 4.5.14** Number of Illegal Criminal Logging Cases on District Court of Simpang Tiga Redelong, 2021

Bulan Month	Perkara Pidana							
	Illegal Logging				Narkotika			
	Sisa Bulan Lalu	Masuk	Putus	Sisa	Sisa Bulan Lalu	Masuk	Putus	Sisa
(1)	(2)	(3)	(4)	(5)	(6)	(7)	(8)	(9)
Januari/ January	-	-	-	-	3	1	3	1
Februari/ February	-	-	-	-	1	-	1	-
Maret/March	-	2	-	2	-	1	1	1
April/April	2	-	2	-	1	1	-	2
Mei/May	-	-	-	-	5	4	1	5
Juni/June	-	-	-	-	6	6	5	6
Juli/July	-	-	-	-	3	2	5	3
Agustus/ August	-	-	-	-	7	5	1	7
September/ September	-	-	-	-	5	3	5	5
Oktober/ October	-	-	-	-	5	2	2	5
November/ November	-	-	-	-	4	1	2	4
Desember/ December	-	-	-	-	-	4	4	4
<b>Jumlah/ Total</b>	-	-	-	-	<b>40</b>	<b>30</b>	<b>30</b>	<b>43</b>

Sumber/Source: Pengadilan Negeri Simpang Tiga Redelong/ District Court of Simpang Tiga Redelong



**Tabel**  
**Table** 4.5.15

**Jumlah Perkara yang Ditangani Pengadilan Negeri  
Simpang Tiga Redelong, 2021**  
*Number of Cases Handled on District Court of Simpang Tiga  
Redelong, 2021*

Klasifikasi	Sisa Tahun Lalu	Masuk	Putus	Minutasi	Belum Minutasi	Sisa Tahun Ini
(1)	(2)	(3)	(4)	(5)	(6)	(7)
Gugatan	2	6	6	6	-	-
Permohonan	-	16	16	16	-	-
Kepailitan	-	-	-	-	-	-
Penundaan Kewajiban Pembayaran Utang	-	-	-	-	-	-
Hak Kekayaan Intelektual	-	-	-	-	-	-
Pengadilan Hubungan Industrial	-	-	-	-	-	-
Perlawanan/Bantahan	-	-	-	-	-	-
Gugatan Sederhana	-	-	-	-	-	-
Pidana Biasa	6	99	83	83	-	22
Pidana Singkat	-	1	1	1	-	-
Pidana Cepat	-	1	1	1	-	-
Perkara Lalu Linrtas	-	133	133	133	-	-
Pidana Anak	-	3	3	-	-	-
Pidana Praperadilan	-	-	-	3	-	-
<b>Jumlah/Total</b>	<b>8</b>	<b>259</b>	<b>243</b>	<b>243</b>	<b>0</b>	<b>22</b>

Sumber/Source: Pengadilan Negeri Simpang Tiga Redelong/ District Court of Simpang Tiga Redelong

**Tabel** 4.5.16 **Jumlah Pelayanan/Perusahaan Jasa Pada Pengadilan Negeri Simpang Tiga Redelong, 2021**  
**Table** **Number of Services Company on District Court of Simpang Tiga Redelong, 2021**

Uraian Details	2018	2019	2020	2021
(1)	(2)	(3)	(4)	(5)
Notaris	139	135	86	98
Advokat	62	64	55	64
LBH	-	-	-	-
Konsultasi / Posbakum	67	55	88	74
Akuntan	-	-	-	-

Sumber/Source: Pengadilan Negeri Simpang Tiga Redelong/ District Court of Simpang Tiga Redelong

**Tabel 4.5.17** Jumlah Perkara Perdata Pada Pengadilan Negeri Simpang Tiga Redelong, 2021  
**Number of Civil Cases on District Court of Simpang Tiga Redelong, 2021**

Bulan Month	Perkara Perdata							
	Gugatan				Permohonan			
	Sisa Bulan Lalu	Masuk	Putus	Sisa	Sisa Bulan Lalu	Masuk	Putus	Sisa
(1)	(2)	(3)	(4)	(5)	(6)	(7)	(8)	(9)
Januari/ January	2	3	-	5	-	-	-	-
Februari/ February	5	-	-	5	-	-	-	-
Maret/March	5	-	1	5	-	2	1	1
April/April	5	1	-	4	1	1	1	1
Mei/May	4	-	3	5	1	-	1	-
Juni/June	5	-	1	2	-	3	3	-
Juli/July	2	1	1	1	-	2	2	-
Agustus/ August	1	-	-	1	1	2	1	1
September/ September	1	-	1	1	1	1	1	1
Oktober/ October	1	-	-	-	-	1	1	-
November/ November	-	-	-	-	-	-	2	-
Desember/ December	-	-	-	-	-	4	4	-

Sumber/Source: Pengadilan Negeri Simpang Tiga Redelong/ District Court of Simpang Tiga Redelong



05

**PERTANIAN, KEHUTANAN, PETERNAKAN,  
DAN PERIKANAN**  
*AGRICULTURE, FORESTRY, LIVESTOCK,  
AND FISHERY*

**TANAMAN PERKEBUNAN**



**KOPI**  
**JUMLAH PRODUKSI : 2.882 TON**  
**LUAS TANAM : 47,273 HA**

Sumber: Dinas Perkebunan

**TANAMAN PANGAN MELIPUTI  
KOMODITAS PADI DAN PALAWIJA**



**PADI SAWAH**  
**LUAS PANEN : 701,1 ha**



**JAGUNG**  
**LUAS TANAM : 370,2 ha**  
**LUAS PANEN : 376,5 ha**



**UBI JALAR**  
**LUAS TANAM : 33,5ha**  
**LUAS PANEN : 40,5 ha**



**UBI KAYU**  
**LUAS TANAM : 35,5 ha**  
**LUAS PANEN : 19,0 ha**



**KACANG TANAH**  
**LUAS TANAM : 13,9 ha**  
**LUAS PANEN : 10 ha**



**PENJELASAN TEKNIS**

**TECHNICAL NOTES**

- |   |   |
|---|---|
| <p>1. Lahan sawah adalah lahan pertanian yang berpetak-petak dan dibatasi oleh pematang (galengan), saluran untuk menahan/ menyalurkan air, yang biasanya ditanami padi sawah tanpa memandang dari mana diperoleh atau status lahan tersebut. Lahan yang dimaksud termasuk lahan yang terdaftar di Pajak Bumi Bangunan, luran Pembangunan Daerah, lahan bengkok, lahan serobotan, lahan rawa yang ditanami padi dan lahan bekas tanaman tahunan yang telah dijadikan sawah, baik yang ditanami padi, palawija atau tanaman semusim lainnya.</p> | <p>1. <i>Wetland is agricultural land that separated by small dykes to resist water, where the main crop is usually wetland paddy without considering where it is got from or the status of the land. It includes the land that is registered at land income tax office, regional development contribution, 'bengkok' land, illegal ownership, swamps for rice cultivation, and annual crop land mark that has been used as rice field, which are both planted with paddy, secondary crops or the other seasonal crops.</i></p> |
| <p>2. Tegall/Kebun adalah lahan pertanian bukan sawah (lahan kering) yang ditanami tanaman semusim atau tahunan dan terpisah dengan halaman sekitar rumah serta penggunaannya tidak berpindah pindah.</p>   | <p>2. <i>Dry field/Garden is an dryland (unirrigated land) which is planted with seasonal or annual crops and separately from the yard around the house without shifting</i></p>  |
| <p>3. Ladang/Huma adalah lahan pertanian bukan sawah (lahan kering) yang biasanya ditanami tanaman semusim dan penggunaannya hanya semusim atau dua musim, kemudian akan ditinggalkan bila sudah tidak subur lagi (berpindah-pindah). Kemungkinan lahan ini beberapa tahun kemudian akan dikerjakan kembali jika sudah subur.</p>   | <p>3. <i>Unirrigated agricultural field / Shifting cultivation land is dryland (unirrigated land) that usually is cultivated for seasonal crops and utilized only for one or two seasons, then it will be left when it is not fertile (shifting). Maybe, this land will be used again in a few years if it has been fertile.</i></p>  |

- |   |  |
|---|--|
| <p>4. Lahan yang sementara tidak diusahakan adalah lahan yang biasanya diusahakan tetapi untuk sementara (lebih dari 1 (satu) tahun tetapi kurang dari atau sama dengan 2 (dua) tahun) tidak diusahakan, termasuk lahan sawah yang tidak diusahakan selama lebih dari 2 (dua) tahun.</p>  | <p>4. <i>Temporarily unused land is land that is regularly used but temporarily (more than a year but less or equal than two years) is unused, it includes wetland that is not cultivated more than two years.</i></p>   |
| <p>5. Data pokok tanaman pangan yang dikumpulkan adalah luas panen dan produktivitas (hasil per hektar). Produksi tanaman pangan merupakan hasil perkalian antara luas panen dengan produktivitas. Pengumpulan data luas panen dilakukan setiap bulan dengan pendekatan area kecamatan di seluruh wilayah Indonesia. Pengumpulan data produktivitas dilakukan melalui pengukuran langsung pada plot ubinan berukuran 2½ m x 2½ m. Pengumpulan data produktivitas dilakukan setiap subround (empat bulanan) pada waktu panen petani.</p> | <p>5. <i>The main food crops data collected consists of harvested area and productivity (yield per hectaree). Food crops production is generated by harvested area multiplied by productivity. The harvested area data is collected every month using sub district area approach in all sub-district in Indonesia. The productivity data collection is conducted by a direct measurement in 2½m x 2½m crop cutting plot. The productivity measurement is conducted in every subround (four monthly) at the time when farmers are harvesting their crops.</i></p> |
| <p>6. Data produksi padi dan palawija yang disajikan adalah dalam kualitas: gabah kering giling (padi), pipilan kering (jagung), biji kering (kedelai dan kacang tanah), dan umbi basah (ubi kayu dan ubi jalar).</p>   | <p>6. <i>Production of paddy and secondary crops data are presented in the form of: dry unhusked rice (paddy), dry loose maize (maize), dry shells crops (soybeans and peanuts), and fresh roots (cassava and sweet potatoes).</i></p>   |
| <p>7. Tanaman sayuran dan buah-buahan semusim<br/>Tanaman sayuran semusim</p>   | <p>7. <i>Seasonal vegetable and fruit plants<br/>Seasonal vegetable plants are plants which are the sources of</i></p>   |



adalah tanaman sumber vitamin, garam mineral dan lain-lain yang dikonsumsi dari bagian tanaman yang berupa daun, bunga, buah, dan umbinya, yang berumur kurang dari satu tahun.

Tanaman buah-buahan semusim adalah tanaman sumber vitamin, garam mineral, dan lain-lain yang dikonsumsi dari bagian tanaman yang berupa buah, berumur kurang dari satu tahun, tidak berbentuk pohon/rumpun tetapi menjalar dan berbatang lunak.

8. Tanaman buah-buahan dan sayuran tahunan

Tanaman buah-buahan tahunan adalah tanaman sumber vitamin, garam mineral, dan lain-lain yang dikonsumsi dari bagian tanaman yang berupa buah dan merupakan tanaman tahunan.

Tanaman sayuran tahunan adalah tanaman sumber vitamin, garam mineral, dan lain-lain yang dikonsumsi dari bagian tanaman yang berupa daun dan atau buah yang berumur lebih dari satu tahun.

9. Tanaman biofarmaka adalah tanaman yang bermanfaat untuk obat-obatan, kosmetik, dan kesehatan yang dikonsumsi atau digunakan dari bagian-bagian tanaman seperti daun, batang, buah, umbi (rimpang) ataupun akar.

*vitamin, mineral salt, etc, consumed from the part of the plant in the form of leaf, flower, fruit, and root with the age of less than one year.*

*Seasonal fruit plants are plants which are the sources of vitamin, mineral salt, etc, consumed from the part of the plant in the form of fruits. These plants are creeps with the age of less than one year.*

8. *Annual fruit and vegetable plants*

*Annual fruit plants are plants which are the sources of vitamin, contained mineral salt, etc, consumed from the part of plant in the form of fruit and more than one year of age.*

*Annual vegetable plants are plants which are the sources of vitamin, contained mineral salt, etc, consumed from the part of the plant in the form of vegetable and more than one year of age.*

9. *Medicinal plants are plants which are useful for medicine. It is consumed from part of the plant such as leaf, flower, fruit, tuber, and root.*

10. Tanaman hias adalah tanaman yang mempunyai nilai keindahan baik bentuk, warna daun, tajuk maupun bunganya, sering digunakan untuk penghias pekarangan dan lain sebagainya.
  11. Luas panen tanaman hortikultura adalah luas tanaman sayuran, buah-buahan, biofarmaka, dan tanaman hias yang diambil hasilnya/dipanen pada periode pelaporan.
  12. Luas panen untuk tanaman sayuran adalah luas tanaman yang dipanen sekaligus/habis/dibongkar dan luas tanaman yang dipanen berkali-kali (lebih dari satu kali)/belum habis. Tanaman yang dipanen sekaligus/habis/dibongkar adalah tanaman yang sehabis panen langsung dibongkar/dicabut, terdiri dari bawang merah, bawang putih, bawang daun, kentang, kol/kubis, kembang kol, petsai/sawi, wortel, lobak, dan kacang merah. Tanaman yang dipanen berkali-kali (lebih dari satu kali)/belum habis adalah tanaman yang pemanenannya lebih dari satu kali dan biasanya dibongkar apabila panen terakhir sudah tidak memadai lagi, terdiri dari: kacang panjang, cabe besar, cabe rawit, jamur, tomat, terung, buncis, ketimun, labu siam, kangkung, bayam, melon, semangka, dan blewah.
10. *Ornamental plants are plants which have a beauty value, either in shape, colour of leaf or crown of flower, and they are often used as a yard decorator.*
  11. *Harvested area of horticulture is area which vegetable, fruit, medicinal and ornamental plant of crop harvested during the period of report.*
  12. *Harvested area of vegetables is area of entirely plant harvested/demolished and plant harvested several times/undemolished. Entirely plants harvested/demolished are plants usually harvested once and demolished to be substituted by other plants, consisting of: shallots, garlic, leeks, potato, cabbage, cauli flower, mustard green, carrots, chinese radish, and red kidney beans. Plants harvested several times/undemolished are plants usually harvested more than once and demolished in the case that the last harvest was economically not profitable. They consist of: yard long beans, chili, small chili, mushroom, tomatoes, egg plant, french beans, cucumber, pumpkin/chajota, swamp cabbage, spinach, melon, watermelon, and blewah.*

13. Produksi hortikultura adalah hasil menurut bentuk produk dari setiap tanaman sayuran, buah-buahan, biofarmaka dan tanaman hias yang diambil berdasarkan luas yang dipanen/tanaman yang menghasilkan pada bulan/triwulan laporan.
14. Penghitungan luas tanaman perkebunan besar adalah pada keadaan akhir tahun dan tidak termasuk yang luasnya kurang dari 5 hektar.
15. Bentuk produksi perkebunan adalah; karet kering (karet), daun kering (teh dan tembakau), biji kering (kopi dan coklat), kulit kering (kayu manis dan kina), serat kering (rami), bunga kering (cengkeh), refined sugar (tebu dari perkebunan besar), gula mangkok (tebu dari perkebunan rakyat), ekivalen kopra (kopra), biji dan bunga (pala) serta minyak daun (sereh).
16. Persediaan akhir tahun produksi perkebunan besar bukan merupakan cadangan penyangga (buffer stock).
17. Data Statistik Kehutanan sebagian besar merupakan data sekunder yang bersumber dari Kementerian Kehutanan.
18. Kawasan hutan adalah wilayah tertentu yang berupa hutan, yang
13. *Horticulture production is the standard production quantity form of vegetable, fruit, medicinal and ornamental plant based on harvested area/the number of production plants reported monthly/quarterly.*
14. *Planted areas of estates refer to condition at the end of the year, and exclude areas less than 5 hectares.*
15. *Production of estates crops are follows: dry rubber (rubber); dry leaves (tea and tobacco); dry beans (coffee and cocoa); dry bark (cassia vera and cinchona); dry fibre (rosella); dry flowers/buds (cloves); refined sugar (sugar cane from estate); cup sugar (sugar cane from smallholders); copra (copra); seeds and buds (nutmeg); and leaf oil (citronella).*
16. *The production availability of estates at the end of year is not the buffer stock.*
17. *Most of forestry statistics are secondary data obtained from the Ministry of Forestry.*
18. *Forest Area is a specific territory of forest ecosystem determined and*

ditunjuk dan atau ditetapkan oleh pemerintah untuk dipertahankan keberadaannya sebagai hutan tetap. Hal ini untuk menjamin kepastian hukum mengenai status kawasan hutan, letak batas dan luas suatu wilayah tertentu yang sudah ditunjuk menjadi kawasan hutan tetap.

*or decided by the government as a permanent forest. Such decision is important to maintain the size of forest area and to ensure its legitimation and boundary demarcation of permanent forest.*

19. Kawasan hutan Indonesia ditetapkan oleh Menteri Kehutanan dalam bentuk Surat Keputusan Menteri Kehutanan tentang Penunjukan Kawasan Hutan dan Perairan Provinsi. Penunjukan Kawasan Hutan ini disusun berdasarkan hasil pemaduserasian antara Rencana Tata Ruang Wilayah Provinsi (RTRWP) dengan Tata Guna Hutan Kesepakatan (TGHK).
  20. Penunjukan kawasan hutan mencakup pula kawasan perairan yang menjadi bagian dari Kawasan Suaka Alam (KSA) dan Kawasan Pelestarian Alam (KPA).
  21. Kawasan Suaka Alam (KSA) adalah kawasan dengan ciri khas tertentu, baik di darat maupun di perairan yang mempunyai fungsi pokok sebagai kawasan pengawetan keanekaragaman tumbuhan dan satwa serta ekosistemnya, yang juga berfungsi sebagai wilayah sistem penyangga kehidupan.
19. *Indonesian forest area is determined by the Minister of Forestry in the format of Ministerial Decree on the Designation of Provincial Forest Area and Inland Water, Coastal and Marine Ecosystem. The designation of Forest Area is formulated based on integrated and harmonized of Provincial Spatial Planning (RTRWP) and Forest Land Use by Concensus (TGHK).*
  20. *The designation of forest area in some cases also cover inland water, coastal and marine ecosystem that may become part of Sanctuary Reserve Area (KSA) and Nature Conservation Area (KPA).*
  21. *A Sanctuary Reserve Area is a specific terrestrial or aquatic area having specific criteria for preserving biodiversity plant and animal as well as ecosystem, which also serve as life support system.*

22. Kawasan Pelestarian Alam (KPA) adalah kawasan dengan ciri khas tertentu, baik di darat maupun di perairan yang mempunyai fungsi pokok perlindungan sistem penyangga kehidupan, pengawetan keanekaragaman jenis tumbuhan dan satwa, serta pemanfaatan secara lestari sumber daya alam hayati dan ekosistemnya.
22. *A Nature Conservation area is a specific terrestrial or aquatic area whose main function is to serve life support system and preserve diversity of plant and animal species, as well as to provide a sustainable utilization of living resources and their ecosystems.*
23. Berdasarkan Undang-Undang No. 41 Tahun 1999 tentang Kehutanan, kawasan hutan dibagi ke dalam kelompok Hutan Konservasi, Hutan Lindung, dan Hutan Produksi.
23. *In accordance to the Act on Forestry No. 41/1999, forest area is categorized as Conservation Forest, Protection Forest and Production Forest.*
24. Hutan Konservasi adalah kawasan hutan dengan ciri khas tertentu, yang mempunyai fungsi pokok pengawetan keanekaragaman tumbuhan, satwa dan ekosistemnya.
24. *Conservation Forest is a forest area having specific characteristic established for the purposes of conservation of animal and plant species as well as their ecosystem.*
25. Hutan Lindung adalah kawasan hutan yang mempunyai fungsi pokok sebagai perlindungan sistem penyangga kehidupan untuk mengatur tata air, mencegah banjir, mengendalikan erosi, mencegah intrusi air laut, dan memelihara kesuburan tanah.
25. *Protection Forest is a forest area designated to serve life support system, maintain hydrological system, prevent of flood, erosion control, seawater intrusion, and maintain soil fertility.*
26. Hutan Produksi adalah kawasan hutan yang mempunyai fungsi pokok memproduksi hasil hutan. Hutan produksi terdiri
26. *Production Forest is a forest area designated mainly to promote sustainable forest production. Production forest is classified as*

dari Hutan Produksi Tetap (HP), Hutan Produksi Terbatas (HPT), dan Hutan Produksi yang dapat dikonversi.

*permanent production forest, limited production forest, and convertible production forest.*

27. Hutan Konservasi terdiri dari: Kawasan suaka alam berupa Cagar Alam (CA) dan Suaka Margasatwa (SM); kawasan pelestarian alam berupa Taman Nasional (TN), Taman Hutan Raya (THR), dan Taman Wisata Alam (TWA); Taman Buru (TB). Taman Buru adalah kawasan hutan yang ditetapkan sebagai tempat wisata berburu.

27. *Conservation Forest is divided into: Sanctuary Reserve area consists of Strict Nature Reserve and Wildlife Sanctuary. Nature conservation area consists of National Park (TN), Grand Forest Park (THR), and Nature Recreation Park (TWA); Game Hunting Park (TB) Game Hunting Park is forest area devoted for game hunting recreation.*

28. Penetapan lahan kritis mengacu pada lahan yang telah sangat rusak karena kehilangan penutupan vegetasinya, sehingga kehilangan atau berkurang fungsinya sebagai penahan air, pengendali erosi, siklus hara, pengatur iklim mikro, dan retensi karbon. Berdasarkan kondisi vegetasinya, kondisi lahan dapat diklasifikasikan sebagai: sangat kritis, kritis, agak kritis, potensial kritis, dan kondisi normal.

28. *Critical land refers to a piece of land severely damaged due to lost of its vegetation cover so that its functions as water retention, erosion control, nutrient cycling, micro climate regulator and carbon retention are completely depleted. Based upon its vegetation condition, the land could be classified as : very critical, critical, slight critical, potential critical, and normal condition.*

29. Reboisasi atau rehabilitasi hutan bertujuan untuk menghutankan kembali kawasan hutan yang kritis di wilayah daerah aliran sungai (DAS) yang dilaksanakan bersama masyarakat secara partisipatif.

29. *Reforestation or forest rehabilitation is intended to rehabilitate the critical land inside forest area or watershed to improve their ecological and hydrological functions. The activities were conducted with active participation of local communities who live nearby the target area.*

30. Pemanfaatan hasil hutan kayu adalah segala bentuk usaha

- yang memanfaatkan dan mengusahakan hasil hutan kayu dengan tidak merusak lingkungan dan tidak mengurangi fungsi pokok hutan. Kegiatan ini hanya dapat dilaksanakan pada areal hutan yang memiliki potensi untuk dilakukan kegiatan pemanfaatan hasil hutan kayu dan dapat dilaksanakan setelah diperoleh izin usaha.
31. Izin Usaha Pemanfaatan Hasil Hutan Kayu (IUPHHK) pada hutan alam adalah izin untuk memanfaatkan hutan produksi yang kegiatannya terdiri dari pemanenan atau penebangan, penanaman, pemeliharaan, pengamanan, pengolahan, dan pemasaran hasil hutan kayu. IUPHHK dapat diberikan kepada perorangan, koperasi, badan usaha swasta, dan BUMN/BUMD.
  32. Produksi hasil hutan utama yang dihasilkan dari hutan adalah kayu bulat. Produksi kayu bulat ini dihasilkan dari hutan alam melalui kegiatan perusahaan Hak Pengusahaan Hutan (HPH/IUPHHK), kegiatan ijin pemanfaatan kayu (IPK) dalam rangka pembukaan wilayah hutan, pembangunan Hutan Tanaman Industri (HTI), serta kegiatan hutan rakyat.
  33. Kayu Gergajian merupakan kayu hasil konversi kayu bulat dengan
  30. *Commercial utilization of timber as forest product is activities to utilize timber without destructing the environment and undermining the main functions of the forest area. Those activities could only be executed in forest area with high commercial timber value with license.*
  31. *The license to commercially utilize timber in natural forest is license to utilize production forest for which the activities consist of harvesting or felling, planting, tending, protecting, processing, and marketing. The license could be granted to individuals, cooperatives, private companies, state-owned enterprises/local government-owned enterprises.*
  32. *The main product of commercial forest operation is log. The log is harvested from various sources such as natural forest granted to concessionaires (IUPHHK/HPH), land clearing activities (IPK), industrial forest plantation (HTI) and community forest.*
  33. *Sawn Timber Constitutes a sawmill product derived from logs*

menggunakan mesin gergaji, mempunyai bentuk yang teratur dengan sisi-sisi sejajar dan sudut-sudutnya siku dengan ketebalan tidak lebih dari 6 cm dan kadar air tidak lebih dari 18 persen. Kayu gergajian yang diolah langsung dari kayu bulat, wajib didukung dengan dokumen yang sah.

*as raw material. The product is characterized with regular forms having parallel sides at right angle to each other, thickness not more than 6 cm and moisture content not to exceed 18 percent. Sawn timber produced directly from logs must be certified by a legal document.*

34. Kayu Lapis adalah panel kayu yang tersusun dari lapisan veneer dibagian luarnya, sedangkan dibagian intinya (core) bisa berupa veneer atau material lain, diikat dengan lem kemudian dipress (ditekan) sedemikian rupa sehingga menjadi panel yang kuat. Termasuk dalam artian ini adalah kayu lapis yang dilapisi dengan material lain.

34. *Plywood is wood panel consisting of layers pressed together in between veneers; the core may be veneer or some other material, bound together with glue and pressed tightly together to make a strong panel. Included to this definition is plywood covered with other materials.*

35. Data populasi ternak bersumber dari Direktorat Jenderal Peternakan dan Kesehatan Hewan Kementerian Pertanian, sedangkan jumlah pemotongan ternak merupakan hasil Survei Laporan Pemotongan Ternak. Pengumpulan data pemotongan ternak dilakukan secara lengkap setiap triwulan di seluruh Rumah Potong Hewan (RPH) dan Tempat Pemotongan Hewan (TPH) yang ada di Indonesia. Pada tahun 2013 jumlah Dokumen RPH/TPH hasil pencacahan yang diolah sebanyak 4.033.

35. *Data of domestic livestock population are obtain from the Directorate General of Livestock and Animal Health Service, while data on the number of animals slaughtered are based on the quarterly survey conducted by BPS. This survey is a complete enumeration on all slaughterhouses and abattoirs in Indonesia. There are 4.033 covered in 2013.*



36. Data statistik perikanan merupakan data sekunder yang bersumber dari Direktorat Jenderal Perikanan Tangkap dan Direktorat Jenderal Budidaya. Statistik perikanan dibedakan atas data Perikanan Tangkap dan Perikanan Budidaya. Perikanan Tangkap diklasifikasikan atas penangkapan ikan di laut dan penangkapan ikan di perairan umum. Perikanan Budidaya diklasifikasikan atas jenis budidaya yaitu budidaya laut, tambak, kolam, karamba, jaring apung, dan sawah.
37. Rumah Tangga Perikanan Tangkap adalah rumah tangga yang melakukan kegiatan penangkapan ikan/binatang air lainnya/tanaman air dengan tujuan sebagian/seluruh hasilnya untuk dijual.
38. Rumah Tangga Perikanan Budidaya adalah rumah tangga yang melakukan kegiatan budidaya ikan/binatang air lainnya/tanaman air dengan tujuan sebagian/seluruh hasilnya untuk dijual.
36. *Fishery Statistics are secondary data obtained from the Directorate General of Capture Fisheries and Directorate General of Aquaculture. Fishery statistics are categorized into capture fisheries and aquaculture. Capture fisheries are further classified into marine capture fisheries and inland open water capture fisheries. Aquaculture are further classified into several types of culture: marine culture, brackish water pond, fresh water pond, cage, floating net, and fish breeding in paddy fields.*
37. *A capture fishery household is a household conducting activities in catching fishes/other aquatic animals/aquatic plants, for which the products are wholly or partly to be sold.*
38. *An aquaculture fishery household is a household conducting activities in culturing fishes/other aquatic animals/aquatic plants, for which the products are wholly or partly to be sold. Different types of parameters.*

**ULASAN**

**DESCRIPTION**

**Hortikultura**

Tanaman sayuran dengan jumlah produksi terbanyak adalah kentang. Hasil produksi masing-masing adalah 141.260 kuintal. Sedangkan untuk tanaman buah-buahan, produksi terbanyak adalah tomat dengan jumlah produksi masing-masing 21.746 kuintal.

**Perkebunan**

Komoditas unggulan pertanian di Kabupaten Bener Meriah adalah dari sektor perkebunan, terutama tanaman kopi. Jumlah produksi tahun 2021 sebanyak 2,882 ribu ton dengan luas tanam 47,273 ribu ha.

Perkebunan tanaman kopi tersebar di seluruh kecamatan dengan luas tanam berkisar antara 0,83 hingga 10,143 ribu hektar. Akan tetapi luas perkebunan kopi di Kecamatan Syiah Utama termasuk kecil dibandingkn kecamatan lain, yaitu seluas 0,83 ribu hektar.

Tanaman perkebunan lain dengan jumlah produksi terbanyak adalah kakao. Jumlah produksinya mencapai 2,02 ribu ton dan persebarannya ada di kecamatan Wih Pesam.

**Tanaman Pangan**

Luas panen Tanaman Palawija terbesar adalah tanaman jagung sebesar 376,5 hektar dan Ubi Jalar sebesar 40,5 hektar di tahun 2021.

**Peternakan**

Populasi ternak besar terbanyak berasal dari Kambing, Sapi Potong dan Kerbau dengan total masing-masing

**Horticulture**

*Vegetable plantation with the highest production is potato, with production total production 141.260 quintals. Meanwhile, for fruit plantation, plant commodities with the largest total production is tomato with total production 21.746 quintals.*

**Plantation**

*Competitive commodities of Bener Meriah Regency is on plantation sector, especially coffee beans. Total production in 2021 is 2,882 ribu ton with total planted area is 47,273 ribu ha.*

*Coffee plantation is widespread throughout every sub-district with total planted area is between 0,83 to 10,143 ribu hectare, except for Syiah Utama Sub-district with total area planted only reached 0.83 ribu hectare.*

*Plantation crops with the most production is cocoa. The amount of production reaches 2,02 thousand tons and its distribution is in Wih Pesam sub-district.*

**Food Crops**

*The largest harvest area for Palawija crops is 376,5 hectares of corn and Sweet Potato of 72.1 hectares. totaled 40,5 hectares in 2021.*

**Livestock**

*The largest population of cattle comes from sheep, cow meat and buffalo. Total population from three previous commodities are as follows: 6.141; 3.530; and 3.916; heads. Poultry population of free range chicken and broiler are as follows: 116.130 and 30.283 heads.*

**ULASAN**

sebesar 6.141; 3.530; and 3.916 ekor. Sedangkan populasi unggas ayam kampung mencapai 116.130 ekor dan ayam pedaging mencapai 30.283 ekor.

**Perikanan**

Wilayah Kabupaten Bener Meriah tidak berbatasan langsung dengan laut dan tidak ada waduk atau danau besar di dalamnya. Produksi ikan di perairan umum hanya ikan jurung sebanyak 4,2 ton.

**DESCRIPTION****Fishery**

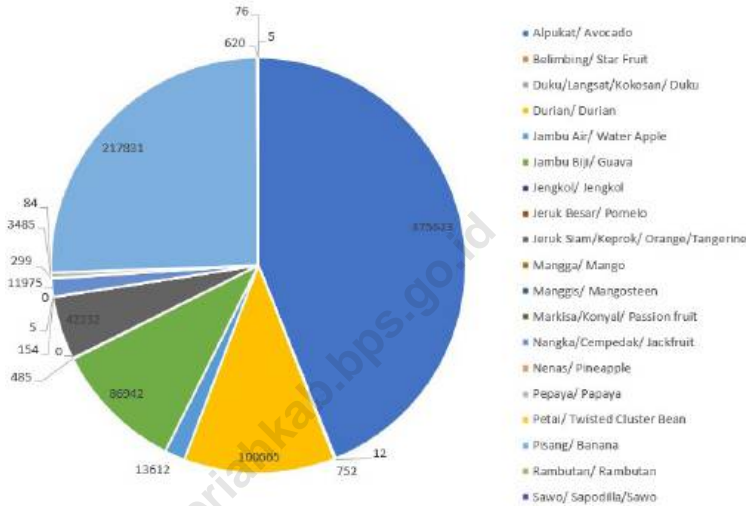
*None of the area of Bener Meriah regency is bordering sea or shore as well as there weren't any dam or lake of tremendous proportion. Fish production in public waters is only 4.2 tons of jurung fish.*

<https://benermeriahkab.bps.go.id>

**Gambar** 5.1  
**Figures**

**Produksi Buah-Buahan dan Sayuran Tahunan Menurut Jenis Tanaman di Kabupaten Bener Meriah (kuintal), 2021**

**Production of Annual Fruits and Vegetables by Kind of Plant in Bener Meriah Regency (quintal), 2021**



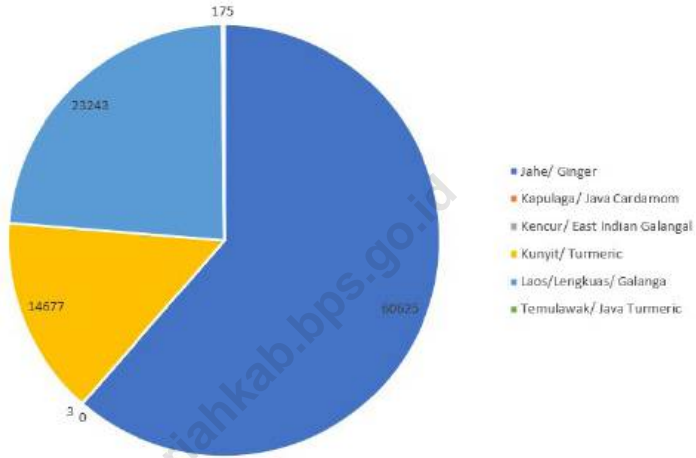
Catatan/Note: Angka Sementara (ASEM)/ Preliminary Figures

Sumber/Source: BPS, Statistik Pertanian Hortikultura SPH-SBS/BPS-Statistics Indonesia, Agricultural Statistic for Horticulture SPH-SBS

**Gambar** 5.2  
**Figures**

**Produksi Tanaman Biofarmaka Menurut Kecamatan dan Jenis Tanaman di Kabupaten Bener Meriah (kg), 2021**

*Production of Medicinal Plants by Subdistrict and Kind of Plant in Bener Meriah Regency (kg), 2021*



Catatan/Note: Angka Sementara (ASEM)/ Preliminary Figures

Sumber/Source: BPS, Statistik Pertanian Hortikultura SPH-TBF/BPS-Statistics Indonesia, Agricultural Statistic for Horticulture SPH-TBF

**5.1 HORTIKULTURA  
HORTICULTURE**

**Tabel 5.1.1** Luas Panen Tanaman Sayuran Menurut Kecamatan dan Jenis Tanaman di Kabupaten Bener Meriah (ha), 2020 dan 2021  
*Harvested Area of Vegetables by Subdistrict and Kind of Plant in Bener Meriah Regency (ha), 2020 and 2021*

Kecamatan Subdistrict	Bawang Daun/ Scallion (ha/ ha)		Bawang Merah/ Shallots (ha/ ha)	
	2020	2021	2020	2021
(1)	(2)	(3)	(4)	(5)
Timang Gajah	-	2	2	1
Gajah Putih	-	-	2	7
Pintu Rime Gayo	-	-	13	4
Bukit	24	39	48	32
Wih Pesam	3	3	24	21
Bandar	13	4	9	-
Bener Kelipah	5	2	7	0
Syiah Utama	-	-	-	-
Mesidah	-	-	1	4
Permata	49	86	4	2
<b>Bener Meriah</b>	<b>94</b>	<b>135</b>	<b>109</b>	<b>70</b>

Lanjutan Tabel/*Continued Table* 5.1.1

Kecamatan Subdistrict	Bawang Putih/ Garlic (ha/ ha)		Buncis/ string bean (ha/ ha)	
	2020	2021	2020	2021
(1)	(6)	(7)	(8)	(9)
Timang Gajah	1	-	-	-
Gajah Putih	2	-	-	-
Pintu Rime Gayo	-	-	-	-
Bukit	13	-	18	16
Wih Pesam	4	3	1	1
Bandar	2	-	-	-
Bener Kelipah	5	-	-	-
Syiah Utama	-	-	-	-
Mesidah	-	-	-	-
Permata	11	-	15	27
<b>Bener Meriah</b>	<b>38</b>	<b>3</b>	<b>34</b>	<b>44</b>

Lanjutan Tabel/Continued Table 5.1.1

Kecamatan Subdistrict	Cabai Besar/ Chili/ Big chili (ha/ ha)		Cabai Rawit/ Chili/ Cayenne Pepper (ha/ ha)		Jamur/ Mushrooms (m2/ m2)	
	2020	2021	2020	2021	2020	2021
(1)	(10)	(11)	(12)	(13)	(14)	(15)
Timang Gajah	72	39	120	43	-	-
Gajah Putih	51	53	90	86	-	-
Pintu Rime Gayo	56	50	115	89	-	-
Bukit	145	25	414	47	450	-
Wih Pesam	111	127	44	263	-	-
Bandar	59	39	99	63	-	-
Bener Kelipah	15	13	20	7	-	-
Syiah Utama	33	14	46	17	-	-
Mesidah	40	36	40	49	-	-
Permata	125	192	168	289	-	-
<b>Bener Meriah</b>	<b>706</b>	<b>586</b>	<b>1 155</b>	<b>951</b>	<b>450</b>	<b>-</b>



Lanjutan Tabel/Continued Table 5.1.1

Kecamatan Subdistrict	Kacang Merah/ Red Beans (ha/ ha)		Kacang Panjang/ Long Beans (ha/ ha)		Kembang Kol/ Cauliflower (ha/ ha)	
	2020	2021	2020	2021	2020	2021
(1)	(16)	(17)	(18)	(19)	(20)	(21)
Timang Gajah	-	-	-	-	-	-
Gajah Putih	-	-	-	-	-	-
Pintu Rime Gayo	-	-	-	-	-	-
Bukit	-	-	-	-	13	10
Wih Pesam	3	-	-	-	-	-
Bandar	-	-	-	-	1	-
Bener Kelipah	-	-	-	-	10	7
Syiah Utama	-	-	2	-	-	-
Mesidah	-	-	-	-	-	-
Permata	2	-	-	-	16	32
<b>Bener Meriah</b>	<b>5</b>	<b>-</b>	<b>2</b>	<b>-</b>	<b>40</b>	<b>49</b>

Lanjutan Tabel/Continued Table 5.1.1

Kecamatan Subdistrict	Kentang/Potato (ha/ ha)		Ketimun/Cucumber (ha/ ha)		Kubis/ Cabbage (ha/ ha)	
	2020	2021	2020	2021	2020	2021
(1)	(22)	(23)	(24)	(25)	(26)	(27)
Timang Gajah	-	-	-	-	-	-
Gajah Putih	-	-	-	-	-	-
Pintu Rime Gayo	-	-	-	-	-	-
Bukit	234	36	-	-	136	31
Wih Pesam	2	3	-	-	3	5
Bandar	8	3	-	-	14	3
Bener Kelipah	92	48	-	-	17	18
Syiah Utama	-	-	1	-	-	-
Mesidah	-	-	-	-	-	-
Permata	551	1 272	-	-	250	186
<b>Bener Meriah</b>	<b>887</b>	<b>1 361</b>	<b>1</b>	<b>-</b>	<b>420</b>	<b>242</b>

Lanjutan Tabel/Continued Table 5.1.1

Kecamatan Subdistrict	Labu Siam/ Chayote (ha/ ha)		Petai/Sawi/ Chinese Cabbage/mustard green (ha/ ha)		Stroberi/ Strawberry (ha/ha)	
	2020	2021	2020	2021	2020	2021
(1)	(28)	(29)	(30)	(31)	(32)	(33)
Timang Gajah	-	-	-	-	-	-
Gajah Putih	-	-	-	-	-	-
Pintu Rime Gayo	-	-	-	-	-	-
Bukit	6	-	12	-	-	-
Wih Pesam	5	6	1	-	-	-
Bandar	-	-	-	-	-	-
Bener Kelipah	7	-	-	-	-	-
Syiah Utama	-	-	-	-	-	-
Mesidah	-	-	-	-	-	-
Permata	17	21	-	-	8	14
<b>Bener Meriah</b>	<b>35</b>	<b>27</b>	<b>13</b>	<b>-</b>	<b>8</b>	<b>14</b>

Lanjutan Tabel/Continued Table 5.1.1

Kecamatan Subdistrict	Terung/ Eggplant (ha/ ha)		Tomat/ Tomato (ha/ ha)		Wortel/ Carrot (ha/ ha)	
	2020	2021	2020	2021	2020	2021
(1)	(34)	(35)	(36)	(37)	(38)	(39)
Timang Gajah	-	-	-	-	-	-
Gajah Putih	-	-	-	-	-	-
Pintu Rime Gayo	-	-	-	-	-	-
Bukit	-	-	127	38	30	11
Wih Pesam	-	-	16	21	-	-
Bandar	-	-	9	3	8	-
Bener Kelipah	-	-	9	8	12	10
Syiah Utama	-	-	-	-	-	-
Mesidah	-	1	2	7	-	-
Permata	1	-	23	5	21	20
<b>Bener Meriah</b>	<b>1</b>	<b>1</b>	<b>186</b>	<b>82</b>	<b>71</b>	<b>41</b>

Catatan/Note: Angka Sementara (ASEM)/ Preliminary Figures

Sumber/Source: BPS, Statistik Pertanian Hortikultura SPH-SBS/BPS-Statistics Indonesia, Agricultural Statistic for Horticulture SPH-SBS

**Tabel**  
**Table** 5.1.2

**Produksi Tanaman Sayuran Menurut Kecamatan dan Jenis Tanaman di Kabupaten Bener Meriah (kuintal), 2020 dan 2021**

*Production of Vegetables by Subdistrict and Kind of Plant in Bener Meriah Regency (quintal), 2020 and 2021*

Kecamatan Subdistrict	Bawang Daun/ Scallion (ha/ ha)		Bawang Merah/ Shallots (ha/ ha)	
	2020	2021	2020	2021
(1)	(2)	(3)	(4)	(5)
Timang Gajah	-	5	82	20
Gajah Putih	-	-	120	722
Pintu Rime Gayo	-	-	435	258
Bukit	1 481	5 165	5 199	6 060
Wih Pesam	210	190	2 660	1 820
Bandar	680	44	824	-
Bener Kelipah	112	196	295	5
Syiah Utama	-	-	-	-
Mesidah	-	-	20	100
Permata	1 259	2 580	30	60
<b>Bener Meriah</b>	<b>3 742</b>	<b>8 180</b>	<b>9 665</b>	<b>9 045</b>

Lanjutan Tabel/Continued Table 5.1.2

Kecamatan Subdistrict	Bawang Putih/ Garlic (ha/ ha)		Buncis/ string bean (ha/ ha)	
	2020	2021	2020	2021
(1)	(6)	(7)	(8)	(9)
Timang Gajah	50	-	-	-
Gajah Putih	40	-	-	-
Pintu Rime Gayo	-	-	-	-
Bukit	265	-	4 263	2 840
Wih Pesam	55	120	65	50
Bandar	60	-	-	-
Bener Kelipah	130	-	-	-
Syah Utama	-	-	-	-
Mesidah	-	-	-	-
Permata	135	-	2 716	1 555
<b>Bener Meriah</b>	<b>735</b>	<b>120</b>	<b>7 044</b>	<b>4 445</b>

Lanjutan Tabel/Continued Table 5.1.2

Kecamatan Subdistrict	Cabai Besar/ Chili/ Big chili (ha/ ha)		Cabai Rawit/ Chili/ Cayenne Pepper (ha/ ha)		Jamur/ Mushrooms (m2/m2)	
	2020	2021	2020	2021	2020	2021
(1)	(10)	(11)	(12)	(13)	(14)	(15)
Timang Gajah	8 275	2 556	10 926	3 093	-	-
Gajah Putih	7 908	7 006	13 170	9 220	-	-
Pintu Rime Gayo	11 032	3 240	9 083	2 405	-	-
Bukit	37 530	3 380	77 031	10 425	9 591	-
Wih Pesam	17 150	11 860	7 972	21 354	-	-
Bandar	7 540	2 726	6 820	4 733	-	-
Bener Kelipah	670	705	958	555	-	-
Syiah Utama	505	310	908	680	-	-
Mesidah	4 680	3 865	2 238	2 995	-	-
Permata	14 201	40 480	9 376	13 860	-	-
<b>Bener Meriah</b>	<b>109 491</b>	<b>76 128</b>	<b>138 482</b>	<b>69 320</b>	<b>9 591</b>	<b>-</b>

Lanjutan Tabel/Continued Table 5.1.2

Kecamatan Subdistrict	Kacang Merah/ Red Beans (ha/ ha)		Kacang Panjang/ Long Beans (ha/ ha)		Kembang Kol/ Cauliflower (ha/ ha)	
	2020	2021	2020	2021	2020	2021
(1)	(16)	(17)	(18)	(19)	(20)	(21)
Timang Gajah	-	-	-	-	-	-
Gajah Putih	-	-	-	-	-	-
Pintu Rime Gayo	-	-	-	-	-	-
Bukit	-	-	-	-	916	1 370
Wih Pesam	270	-	-	-	-	-
Bandar	-	-	-	-	50	-
Bener Kelipah	-	-	-	-	270	260
Syiah Utama	-	-	5	-	-	-
Mesidah	-	-	-	-	-	-
Permata	10	-	-	-	1 517	1 067
<b>Bener Meriah</b>	<b>280</b>	<b>-</b>	<b>5</b>	<b>-</b>	<b>2 753</b>	<b>2 697</b>



Lanjutan Tabel/Continued Table 5.1.2

Kecamatan Subdistrict	Kentang/Potato (ha/ha)		Ketimun/Cucumber (ha/ha)		Kubis/Cabbage (ha/ha)	
	2020	2021	2020	2021	2020	2021
(1)	(22)	(23)	(24)	(25)	(26)	(27)
Timang Gajah	-	-	-	-	-	-
Gajah Putih	-	-	-	-	-	-
Pintu Rime Gayo	-	-	-	-	-	-
Bukit	22 620	3 700	-	-	31 480	7 970
Wih Pesam	270	630	-	-	700	1 350
Bandar	950	480	-	-	2 810	400
Bener Kelipah	2 105	3 025	-	-	1 325	1 540
Syiah Utama	-	-	2	-	-	-
Mesidah	-	-	-	-	-	-
Permata	50 443	133 425	-	-	11 488	21 530
<b>Bener Meriah</b>	<b>76 388</b>	<b>141 260</b>	<b>2</b>	<b>-</b>	<b>47 803</b>	<b>32 790</b>

Lanjutan Tabel/Continued Table 5.1.2

Kecamatan Subdistrict	Labu Siam/Chayote (ha/ ha)		Petai/Sawi/ Chinese Cabbage/mustard green (ha/ ha)		Stroberi/ Strawberry (ha/ ha)	
	2020	2021	2020	2021	2020	2021
(1)	(28)	(29)	(30)	(31)	(32)	(33)
Timang Gajah	-	-	-	-	-	-
Gajah Putih	-	-	-	-	-	-
Pintu Rime Gayo	-	-	-	-	-	-
Bukit	6 706	-	1 350	-	-	-
Wih Pesam	405	1 165	1	-	-	-
Bandar	-	-	-	-	-	-
Bener Kelipah	1 205	-	-	-	-	-
Syiah Utama	-	-	-	-	-	-
Mesidah	-	-	-	-	-	-
Permata	7 820	5 940	-	-	628	447
<b>Bener Meriah</b>	<b>16 136</b>	<b>7 105</b>	<b>1 351</b>	<b>-</b>	<b>628</b>	<b>447</b>

Lanjutan Tabel/Continued Table 5.1.2

Kecamatan Subdistrict	Terung/Eggplant (ha/ha)		Tomat/Tomato (ha/ha)		Wortel/Carrot (ha/ha)	
	2020	2021	2020	2021	2020	2021
(1)	(34)	(35)	(36)	(37)	(38)	(39)
Timang Gajah	-	-	-	-	-	-
Gajah Putih	-	-	-	-	-	-
Pintu Rime Gayo	-	-	-	-	-	-
Bukit	-	-	2 377	15 095	5 234	1 510
Wih Pesam	-	-	6 014	4 926	-	-
Bandar	-	-	1 403	185	700	-
Bener Kelipah	-	-	740	775	350	320
Syiah Utama	-	-	-	-	-	-
Mesidah	-	25	31	275	-	-
Permata	10	-	8 278	490	2 936	2 060
<b>Bener Meriah</b>	<b>10</b>	<b>25</b>	<b>18 843</b>	<b>21 746</b>	<b>9 220</b>	<b>3 890</b>

**Tabel**  
**Table** 5.1.3

**Luas Panen Tanaman Sayuran dan Buah-buahan Semusim  
 Menurut Jenis Tanaman di Kabupaten Bener Meriah (ha),  
 2018–2021**
**Harvested Area of Seasonal Vegetables and Fruits by Kind  
 of Plant in Bener Meriah Regency (ha), 2018–2021**

Jenis Tanaman Kind of Plants	Satuan Unit	2019	2020	2021 <sup>x</sup>
(1)	(2)	(3)	(4)	(5)
Bawang Daun/ Scallion	ha	59	94	135
Bawang Merah/ Shallots	ha	114	109	70
Bawang Putih/ Garlic	ha	3	38	3
Buncis/ string bean	ha	47	34	44
Cabai Besar/ Chili/Big chili	ha	577	706	586
Cabai Rawit/ Chili/Cayenne Pepper	ha	897	1 155	951
Jamur/ Mushrooms	m2	371	450	-
Kacang Merah/ Red Beans	ha	10	5	-
Kacang Panjang/ Long Beans	ha	-	2	-
Kembang Kol/ Cauliflower	ha	61	40	49
Kentang/ Potato	ha	1 942	887	1 361
Ketimun/ Cucumber	ha	1	1	-
Kubis/ Cabbage	ha	291	420	242
Labu Siam/ Chayote	ha	30	35	27
Petsai/Sawi/ Chinese Cabbage/ mustard green	ha	21	13	-
Stroberi/ Strawberry	ha	2	8	14
Terung/ Eggplant	ha	1	1	1
Tomat/ Tomato	ha	214	186	82
Wortel/ Carrot	ha	91	71	41

Catatan/Note: Cabai besar mencakup cabai keriting/includes curly chilies  
 Jamur merupakan penjumlahan dari jamur lainnya, jamur merang, dan jamur tiram/mushrooms are the sum of other mushrooms, edible mushrooms, and oyster mushrooms

Sumber/Source: BPS, Statistik Pertanian Hortikultura SPH-SBS/BPS-Statistics Indonesia, Agricultural Statistic for Horticulture SPH-SBS

**Tabel**  
**Table** 5.1.4**Produksi Tanaman Sayuran dan Buah-buahan Semusim Menurut Jenis Tanaman di Kabupaten Bener Meriah (kuintal), 2018–2021**  
**Production of Seasonal Vegetables and Fruits by Kind of Plant in Bener Meriah Regency (quintal), 2018–2021**

Jenis Tanaman Kind of Plants	Satuan Unit	2019	2020	2021 <sup>x</sup>
(1)	(2)	(3)	(4)	(5)
Bawang Daun/ Scallion	kw/ qui	3 159	3 742	8 180
Bawang Merah/ Shallots	kw/ qui	10 399	9 665	9 045
Bawang Putih/ Garlic	kw/ qui	200	735	120
Buncis/ string bean	kw/ qui	9 408	7 044	4 445
Cabai Besar/ Chili/Big chili	kw/ qui	100 252	109 491	76 128
Cabai Rawit/ Chili/Cayenne Pepper	kw/ qui	151 193	138 482	69 320
Jamur/ Mushrooms	kg	8 496	9 591	-
Kacang Merah/ Red Beans	kw/ qui	840	280	-
Kacang Panjang/ Long Beans	kw/ qui	-	5	-
Kembang Kol/ Cauliflower	kw/ qui	4 274	2 753	2 697
Kentang/ Potato	kw/ qui	222 111	76 388	141 260
Ketimun/ Cucumber	kw/ qui	100	2	-
Kubis/ Cabbage	kw/ qui	87 495	47 803	32 790
Labu Siam/ Chayote	kw/ qui	15 837	16 136	7 105
Petsai/Sawi/ Chinese Cabbage/ mustard green	kw/ qui	2 689	1 351	-
Stroberi/ Strawberry	kw/ qui	115	628	447
Terung/ Eggplant	kw/ qui	81	10	25
Tomat/ Tomato	kw/ qui	111 920	18 843	21 746
Wortel/ Carrot	kw/ qui	10 047	9 220	3 890

Catatan/Note: Cabai besar mencakup cabai keriting/ includes curly chilies  
Jamur merupakan penjumlahan dari jamur lainnya, jamur merang, dan jamur tiram/ mushrooms are the sum of other mushrooms, edible mushrooms, and oyster mushrooms

Sumber/Source: BPS, Statistik Pertanian Hortikultura SPH-SBS/BPS-Statistics Indonesia, Agricultural Statistic for Horticulture SPH-SBS

**Tabel**  
**Table** 5.1.5

**Luas Panen Tanaman Biofarmaka Menurut Kecamatan dan Jenis Tanaman di Kabupaten Bener Meriah (m<sup>2</sup>), 2020 dan 2021**  
**Harvested Area of Medicinal Plants by Subdistrict and Kind of Plant in Bener Meriah Regency (m<sup>2</sup>), 2020 and 2021**

Kecamatan Subdistrict	Jahe/Ginger (m <sup>2</sup> / m <sup>2</sup> )		Kencur/ East Indian Galangal (m <sup>2</sup> /m <sup>2</sup> )		Kunyit/Turmeric (m <sup>2</sup> / m <sup>2</sup> )	
	2020	2021	2020	2021	2020	2021
(1)	(2)	(3)	(4)	(5)	(6)	(7)
Timang Gajah	155	-	13	-	3	-
Gajah Putih	180	87	-	-	262	93
Pintu Rime Gayo	327	-	-	-	452	-
Bukit	19 000	-	2 500	-	17 100	-
Wih Pesam	87	200	-	-	46	50
Bandar	7 500	5 000	-	-	3 250	800
Bener Kelipah	6 650	900	-	-	100	700
Syiah Utama	285	20 028	-	-	235	-
Mesidah	1	1	1	5	1	1
Permata	5 905	1 932	-	-	2 725	862
<b>Bener Meriah</b>	<b>40 090</b>	<b>28 148</b>	<b>2 514</b>	<b>5</b>	<b>24 174</b>	<b>2 506</b>

Lanjutan Tabel/*Continued Table* 5.1.5

Kecamatan Subdistrict	Laos/Lengkuas/ Galanga (m <sup>2</sup> /m <sup>2</sup> )		Temulawak/ Java Turmeric (m <sup>2</sup> /m <sup>2</sup> )	
	2020	2021	2020	2021
(1)	(8)	(9)	(10)	(11)
Timang Gajah	17	-	-	-
Gajah Putih	95	57	-	-
Pintu Rime Gayo	353	-	204	-
Bukit	16 900	-	-	-
Wih Pesam	54	50	6	-
Bandar	7 725	1 320	215	-
Bener Kelipah	750	-	-	-
Syiah Utama	103	-	-	-
Mesidah	1	5	-	-
Permata	1 295	652	25	25
<b>Bener Meriah</b>	<b>27 293</b>	<b>2 084</b>	<b>450</b>	<b>25</b>

Catatan/Note: Angka Sementara (ASEM)/ Preliminary Figures

Sumber/Source: BPS, Statistik Pertanian Hortikultura SPH-TBF/BPS-Statistics Indonesia, Agricultural Statistic for Horticulture SPH-TBF

**Tabel**  
**Table** 5.1.6

**Produksi Tanaman Biofarmaka Menurut Kecamatan dan Jenis Tanaman di Kabupaten Bener Meriah (kg), 2020 and 2021**

*Production of Medicinal Plants by Subdistrict and Kind of Plant in Bener Meriah Regency (kg), 2020 and 2021*

Kecamatan Subdistrict	Jahe/ Ginger (kg/ kg)		Kencur/ East Indian Galangal (kg/ kg)		Kunyit/ Turmeric (kg/ kg)	
	2020	2021	2020	2021	2020	2021
(1)	(2)	(3)	(4)	(5)	(6)	(7)
Timang Gajah	1 065	-	58	-	26	-
Gajah Putih	1 000	980	-	-	1 500	527
Pintu Rime Gayo	2 900	-	-	-	1 340	-
Bukit	115 375	-	2 500	-	102 000	-
Wih Pesam	323	200	-	-	245	50
Bandar	38 680	32 100	-	-	20 160	1 100
Bener Kelipah	26 700	1 000	-	-	260	1 500
Syiah Utama	1 480	11 500	-	-	1 702	-
Mesidah	0	10	0	3	1	5
Permata	19 300	14 835	-	-	13 281	11 495
<b>Bener Meriah</b>	<b>206 823</b>	<b>60 625</b>	<b>2 558</b>	<b>3</b>	<b>140 515</b>	<b>14 677</b>



Lanjutan Tabel/Continued Table 5.1.6

Kecamatan Subdistrict	Laos/Lengkuas/ Galanga (m <sup>2</sup> /m <sup>2</sup> )		Temulawak/ Java Turmeric (m <sup>2</sup> /m <sup>2</sup> )	
	2020	2021	2020	2021
(1)	(8)	(9)	(10)	(11)
Timang Gajah	119	-	-	-
Gajah Putih	925	379	-	-
Pintu Rime Gayo	1 500	-	680	-
Bukit	155 450	-	-	-
Wih Pesam	277	75	90	-
Bandar	59 600	15 380	1 390	-
Bener Kelipah	1 700	-	-	-
Syiah Utama	1 315	-	-	-
Mesidah	0	9	-	-
Permata	12 300	7 400	280	175
<b>Bener Meriah</b>	<b>233 186</b>	<b>23 243</b>	<b>2 440</b>	<b>175</b>

Catatan/Note: Angka Sementara (ASEM)/ Preliminary Figures

Sumber/Source: BPS, Statistik Pertanian Hortikultura SPH-TBF/BPS-Statistics Indonesia, Agricultural Statistic for Horticulture SPH-TBF

**Tabel**  
**Table** 5.1.7

**Luas Panen Tanaman Biofarmaka Menurut Jenis Tanaman  
di Kabupaten Bener Meriah (m<sup>2</sup>), 2018–2021**  
**Harvested Area of Medicinal Plants by Kind of Plant in Bener  
Meriah Regency (m<sup>2</sup>), 2018–2021**

Jenis Tanaman Kind of Plants	Satuan Unit	2019	2020	2021 <sup>x</sup>
(1)	(2)	(3)	(4)	(5)
<i>Jahe/ Ginger</i>	m2	102 678	40 090	28 148
<i>Kapulaga/ Java Cardamom</i>	m2	500	-	-
<i>Kencur/ East Indian Galangal</i>	m2	23	2 514	5
<i>Kunyit/ Turmeric</i>	m2	23 535	24 174	2 506
<i>Laos/Lengkuas/ Galanga</i>	m2	16 009	27 293	2 084
<i>Lempuyang/ Zingiber Aromaticum</i>	m2	366	-	-
<i>Temulawak/ Java Turmeric</i>	m2	1 090	450	25

Catatan/Note:

Sumber/Source: BPS, Statistik Pertanian Hortikultura SPH-TBF/BPS-Statistics Indonesia, *Agricultural Statistic for Horticulture SPH-TBF*

**Tabel 5.1.8** **Produksi Tanaman Biofarmaka Menurut Jenis Tanaman di Kabupaten Bener Meriah (kg), 2018–2021**  
**Production of Medicinal Plants by Kind of Plant in Bener Meriah Regency (kg), 2018–2021**

<i>Jenis Tanaman</i> <i>Kind of Plants</i>	<i>Satuan</i> <i>Unit</i>	<b>2019</b>	<b>2020</b>	<b>2021</b>
(1)	(2)	(3)	(4)	(5)
<i>Jahe/ Ginger</i>	kg	146 013	206 823	60 625
<i>Kapulaga/ Java Cardamom</i>	kg	100	-	-
<i>Kencur/ East Indian Galangal</i>	kg	64	2 558	3
<i>Kunyit/ Turmeric</i>	kg	108 578	140 515	14 677
<i>Laos/ Lengkuas/ Galanga</i>	kg	131 984	233 186	23 243
<i>Temulawak/ Java Turmeric</i>	kg	1 092	2 440	175

Catatan/Note: Angka Sementara (ASEM)/ Preliminary Figures

Sumber/Source: BPS, Statistik Pertanian Hortikultura SPH-TBF/BPS-Statistics Indonesia, Agricultural Statistic for Horticulture SPH-TBF

**Tabel 5.1.9** Luas Panen Tanaman Hias Menurut Kecamatan dan Jenis Tanaman di Kabupaten Bener Meriah (m<sup>2</sup>), 2020 and 2021  
**Table** 5.1.9 **Harvested Area of Ornamental Plants by Subdistrict and Kind of Plant in Bener Meriah Regency (m<sup>2</sup>), 2020 and 2021**

Kecamatan Subdistrict	Anggrek/Orchid (m <sup>2</sup> /m <sup>2</sup> )		Anthurium Bunga/ Flamingo Lily Flower (m <sup>2</sup> /m <sup>2</sup> )		Balaceng/ Dieffenbacia (m <sup>2</sup> /m <sup>2</sup> )	
	2020	2021	2020	2021	2020	2021
(1)	(2)	(3)	(4)	(5)	(6)	(7)
Timang Gajah	-	-	-	-	-	-
Gajah Putih	-	-	-	-	-	-
Pintu Rime Gayo	-	-	-	-	-	-
Bukit	-	-	-	-	-	-
Wih Pesam	8	-	-	-	-	-
Bandar	-	-	-	-	-	-
Bener Kelipah	-	-	-	-	-	-
Syiah Utama	-	-	-	-	-	-
Mesidah	-	-	-	-	-	-
Permata	55	-	13	5	17	-
<b>Bener Meriah</b>	<b>63</b>	<b>-</b>	<b>13</b>	<b>5</b>	<b>17</b>	<b>-</b>

Lanjutan Tabel/Continued Table 5.1.9

Kecamatan Subdistrict	Dracaena/ Dracaena (m <sup>2</sup> / m <sup>2</sup> )		Euphorbia/ Euphorbia (m <sup>2</sup> / m <sup>2</sup> )		Krisan/ Chrysantemum (m <sup>2</sup> / m <sup>2</sup> )	
	2020	2021	2020	2021	2020	2021
(1)	(8)	(9)	(10)	(11)	(12)	(13)
Timang Gajah	-	-	-	-	-	-
Gajah Putih	-	-	-	-	-	-
Pintu Rime Gayo	-	-	-	-	-	-
Bukit	-	-	-	-	-	-
Wih Pesam	-	-	-	-	-	-
Bandar	-	-	-	-	-	-
Bener Kelipah	-	-	-	-	-	-
Syiah Utama	-	-	-	-	-	-
Mesidah	-	-	-	-	-	-
Permata	13	5	22	-	-	2
<b>Bener Meriah</b>	<b>13</b>	<b>5</b>	<b>22</b>	<b>-</b>	<b>-</b>	<b>2</b>

Lanjutan Tabel/Continued Table 5.1.9

Kecamatan Subdistrict	Monstera/ Monstera (m2/ m2)		Pedang-Pedangan/ Sansevieria (m2/ m2)		Philodendron/ Philodendron (m2/ m2)	
	2020	2021	2020	2021	2020	2021
(1)	(14)	(15)	(16)	(17)	(18)	(19)
Timang Gajah	-	-	-	-	-	-
Gajah Putih	-	-	-	-	-	-
Pintu Rime Gayo	-	-	-	-	-	-
Bukit	-	-	-	-	-	-
Wih Pesam	-	-	-	-	-	-
Bandar	-	-	-	-	-	-
Bener Kelipah	-	-	-	-	-	-
Syiah Utama	-	-	-	-	-	-
Mesidah	-	-	-	-	-	-
Permata	14	-	28	10	28	5
<b>Bener Meriah</b>	<b>14</b>	<b>-</b>	<b>28</b>	<b>10</b>	<b>28</b>	<b>5</b>

Catatan/Note: Anggrek hanya mencakup anggrek potong/ just includes cut flower

Sumber/Source: BPS, Statistik Pertanian Hortikultura SPH-TH/BPS-Statistics Indonesia, Agricultural Statistik for Horticulture SPH-TH

**Tabel**  
**Table** 5.1.10

**Produksi Tanaman Hias Menurut Kecamatan dan Jenis Tanaman di Kabupaten Bener Meriah (tangkai), 2020 and 2021**

*Production of Ornamental Plants by Subdistrict and Kind of Plant in Bener Meriah Regency (stalks), 2020 and 2021*

Kecamatan Subdistrict	Anggrek/ Orchid (tangkai/ stalks)		Anthurium Bunga/ Flamingo Lily Flower (tangkai/ stalks)		Balaceng/ Dieffenbacia (pohon/tree)	
	2020	2021	2020	2021	2020	2021
(1)						
Timang Gajah	-	-	-	-	-	-
Gajah Putih	-	-	-	-	-	-
Pintu Rime Gayo	-	-	-	-	-	-
Bukit	-	-	-	-	-	-
Wih Pesam	9	-	-	-	-	-
Bandar	-	-	-	-	-	-
Bener Kelipah	-	-	-	-	-	-
Syiah Utama	-	-	-	-	-	-
Mesidah	-	-	-	-	-	-
Permata	275	-	130	110	153	-
<b>Bener Meriah</b>	<b>284</b>	<b>-</b>	<b>130</b>	<b>110</b>	<b>153</b>	<b>-</b>

Lanjutan Tabel/Continued Table 5.1.10

Kecamatan Subdistrict	Dracaena/ Dracaena (pohon/tree)		Euphorbia/ Euphorbia (pohon/tree)		Krisan/ Chrysantemum (tangkai/ stalks)	
	2020	2021	2020	2021	2020	2021
(1)	(8)	(9)	(10)	(11)	(12)	(13)
Timang Gajah	-	-	-	-	-	-
Gajah Putih	-	-	-	-	-	-
Pintu Rime Gayo	-	-	-	-	-	-
Bukit	-	-	-	-	-	-
Wih Pesam	-	-	-	-	-	-
Bandar	-	-	-	-	-	-
Bener Kelipah	-	-	-	-	-	-
Syiah Utama	-	-	-	-	-	-
Mesidah	-	-	-	-	-	-
Permata	84	100	198	-	-	33



Lanjutan Tabel/*Continued Table* 5.1.10

Kecamatan Subdistrict	Monstera/ Monstera (m <sup>2</sup> / m <sup>2</sup> )		Pedang-Pedangan/ Sansevieria (m <sup>2</sup> / m <sup>2</sup> )		Philodendron/ Philodendron (m <sup>2</sup> / m <sup>2</sup> )	
	2020	2021	2020	2021	2020	2021
(1)	(14)	(15)	(16)	(17)	(18)	(19)
Timang Gajah	-	-	-	-	-	-
Gajah Putih	-	-	-	-	-	-
Pintu Rime Gayo	-	-	-	-	-	-
Bukit	-	-	-	-	-	-
Wih Pesam	-	-	-	-	-	-
Bandar	-	-	-	-	-	-
Bener Kelipah	-	-	-	-	-	-
Syiah Utama	-	-	-	-	-	-
Mesidah	-	-	-	-	-	-
Permata	40	-	336	300	168	200
<b>Bener Meriah</b>	<b>40</b>	<b>-</b>	<b>336</b>	<b>300</b>	<b>168</b>	<b>200</b>

Catatan/*Note*: Anggrek hanya mencakup anggrek potong/ just includes cut flower

Sumber/*Source*: BPS, Statistik Pertanian Hortikultura SPH-TH/BPS-Statistics Indonesia, *Agricultural Statistik for Horticulture SPH-TH*

**Tabel** 5.1.11 **Luas Panen Tanaman Hias Menurut Jenis Tanaman di Kabupaten Bener Meriah (m<sup>2</sup>), 2018–2021**  
**Table** 5.1.11 **Harvested Area of Ornamental Plants by Kind of Plant in Bener Meriah Regency (m<sup>2</sup>), 2018–2021**

Jenis Tanaman Kind of Plants	Satuan Unit	2019	2020	2021
(1)	(2)	(3)	(4)	(5)
Anggrek/ Orchid	m2	-	63	-
Anthurium Bunga/ Flamingo Lily Flower	m2	-	13	5
Balanceng/ Dieffenbacia	m2	-	17	-
Dracaena/ Dracaena	m2	-	13	5
Euphorbia/ Euphorbia	m2	-	22	-
Krisan/ Chrysantemum	m2	-	-	2
Monstera/ Monstera	m2	-	14	-
Pedang-Pedangan/ Sansevieria	m2	-	28	10
Philodendron/ Philodendron	m2	-	28	5

Catatan/Note: Angka Sementara (ASEM)/ Preliminary Figures

Sumber/Source: BPS, Statistik Pertanian Hortikultura SPH-TH/BPS-Statistics Indonesia, Agricultural Statistik for Horticulture SPH-TH

**Tabel**  
**Table** 5.1.12**Produksi Tanaman Hias Menurut Jenis Tanaman di  
Kabupaten Bener Meriah (tangkai), 2018–2021**  
*Production of Ornamental Plants by Kind of Plant in Bener  
Meriah Regency (stalks), 2018–2021*

Jenis Tanaman <i>Kind of Plants</i>	Satuan <i>Unit</i>	2019	2020	2021
(1)	(2)	(3)	(4)	(5)
<i>Anggrek/ Orchid</i>	tangkai/ stalks	-	284	-
<i>Anthurium Bunga/ Flamingo Lily Flower</i>	tangkai/ stalks	-	130	110
<i>Balanceng/ Dieffenbacia</i>	pohon/ tree	-	153	-
<i>Dracaena/ Dracaena</i>	pohon/ tree	-	84	100
<i>Euphorbia/ Euphorbia</i>	pohon/ tree	-	198	-
<i>Krisan/ Chrysantemum</i>	tangkai/ stalks	-	-	33
<i>Monstera/ Monstera</i>	pohon/ tree	-	40	-
<i>Pedang-Pedangan/ Sansevieria</i>	rumpun/ clumps	-	336	300
<i>Philodendron/ Philodendron</i>	pohon/ tree	-	168	200

Catatan/Note: Angka Sementara (ASEM)/ *Preliminary Figures*Sumber/Source: BPS, Statistik Pertanian Hortikultura SPH-TH/BPS-Statistics Indonesia, *Agricultural Statistik for Horticulture SPH-TH*

**Tabel 5.1.13** **Produksi Buah-buahan Menurut Kecamatan dan Jenis Tanaman di Kabupaten Bener Meriah (kuintal), 2020 and 2021**  
**Production of Fruits by Subdistrict and Kind of Plant in Bener Meriah Regency (kuintal), 2020 and 2021**

Kecamatan Subdistrict	Alpukat/ Avocado (kw/ qui)		Belimbing/ Star Fruit (kw/ qui)	
	2020	2021	2020	2021
(1)	(2)	(3)	(4)	(5)
Timang Gajah	9 900	22 700	-	-
Gajah Putih	6 254	7 180	-	12
Pintu Rime Gayo	3 800	6 000	-	-
Bukit	7 800	8 500	-	-
Wih Pesam	8 950	130 500	-	-
Bandar	17 700	12 300	-	-
Bener Kelipah	3 300	3 550	-	-
Syiah Utama	16 120	9 200	-	-
Mesidah	576	1 800	-	-
Permata	46 379	173 893	-	-
<b>Bener Meriah</b>	<b>120 779</b>	<b>375 623</b>	<b>-</b>	<b>12</b>

Lanjutan Tabel/*Continued Table* 5.1.13

Kecamatan Subdistrict	Duku/Langsak/Kokosan/ Duku (kw/qui)		Durian/Durian (kw/qui)		Jambu Air/Water Apple (kw/qui)	
	2020	2021	2020	2021	2020	2021
(1)	(6)	(7)	(8)	(9)	(10)	(11)
Timang Gajah	8	1	14 200	20 928	50	107
Gajah Putih	10	670	9 304	44 800	18	42
Pintu Rime Gayo	-	71	150	7 000	532	305
Bukit	-	-	-	-	70	-
Wih Pesam	10	10	30	270	670	160
Bandar	-	-	-	158	6 100	10 000
Bener Kelipah	-	-	-	-	20	21
Syiah Utama	-	-	12 100	27 000	-	-
Mesidah	-	-	175	410	100	229
Permata	-	-	64	99	1 010	2 748
<b>Bener Meriah</b>	<b>28</b>	<b>752</b>	<b>36 023</b>	<b>100 665</b>	<b>8 570</b>	<b>13 612</b>

Lanjutan Tabel/Continued Table 5.1.13

Kecamatan Subdistrict	Jambu Biji/ Guava (kw/ qui)		Jengkol/ Jengkol (kw/ qui)		Jeruk Besar/ Pomelo (kw/ qui)	
	2020	2021	2020	2021	2020	2021
(1)	(12)	(13)	(14)	(15)	(16)	(17)
Timang Gajah	85	554	-	-	50	-
Gajah Putih	32	6	-	25	-	-
Pintu Rime Gayo	350	300	183	460	-	-
Bukit	35	-	-	-	-	-
Wih Pesam	320	55	-	-	-	-
Bandar	825	1 650	-	-	-	-
Bener Kelipah	100	42	-	-	-	-
Syiah Utama	-	-	-	-	-	-
Mesidah	100	258	-	-	-	-
Permata	3 740	84 077	-	-	10	-
<b>Bener Meriah</b>	<b>5 587</b>	<b>86 942</b>	<b>183</b>	<b>485</b>	<b>60</b>	<b>-</b>

Lanjutan Tabel/Continued Table 5.1.13

Kecamatan Subdistrict	Jeruk Siam/Keprok/ Orange/Tangerine (kw/ qui)		Mangga/ Mango (kw/ qui)		Manggis/ Mangosteen (kw/ qui)	
	2020	2021	2020	2021	2020	2021
(1)	(18)	(19)	(20)	(21)	(22)	(23)
Timang Gajah	4 056	3 500	-	-	-	-
Gajah Putih	-	4 150	-	60	-	5
Pintu Rime Gayo	4 105	3 100	-	-	-	-
Bukit	815	2 300	-	-	-	-
Wih Pesam	9 150	3 250	43	10	-	-
Bandar	17 500	6 300	-	-	-	-
Bener Kelipah	160	470	-	-	-	-
Syiah Utama	-	670	15	-	-	-
Mesidah	-	-	-	-	-	-
Permata	995	18 492	40	84	-	-
<b>Bener Meriah</b>	<b>36 781</b>	<b>42 232</b>	<b>98</b>	<b>154</b>	<b>-</b>	<b>5</b>

Lanjutan Tabel/Continued Table 5.1.13

Kecamatan Subdistrict	Markisa/Konyal/ Passion fruit (kw/ qui)		Nangka/Cempedak/ Jackfruit (kw/ qui)		Nenas/ Pineapple (kw/ qui)	
	2020	2021	2020	2021	2020	2021
(1)	(24)	(25)	(26)	(27)	(28)	(29)
Timang Gajah	1	-	11	114	-	-
Gajah Putih	-	-	50	244	5	5
Pintu Rime Gayo	-	-	791	1 350	565	270
Bukit	-	-	212	-	-	-
Wih Pesam	8 100	-	1 260	1 070	11	19
Bandar	31	-	1 123	884	-	-
Bener Kelipah	-	-	80	185	-	-
Syiah Utama	-	-	30	-	-	-
Mesidah	-	-	-	-	-	-
Permata	2 190	-	2 536	8 128	8	5
<b>Bener Meriah</b>	<b>10 322</b>	<b>-</b>	<b>6 093</b>	<b>11 975</b>	<b>589</b>	<b>299</b>



Lanjutan Tabel/*Continued Table* 5.1.13

Kecamatan Subdistrict	Pepaya/ Papaya (kw/ qui)		Petai/ Twisted Cluster Bean (kw/ qui)		Pisang/ Banana (kw/ qui)	
	2020	2021	2020	2021	2020	2021
(1)	(30)	(31)	(32)	(33)	(34)	(35)
Timang Gajah	210	180	-	-	743	1 623
Gajah Putih	43	64	-	4	1 077	6 500
Pintu Rime Gayo	1 755	1 800	135	80	26 620	163 000
Bukit	-	-	-	-	716	-
Wih Pesam	1 660	1 000	-	-	6 250	1 000
Bandar	431	354	-	-	22 860	12 000
Bener Kelipah	-	35	-	-	2 100	1 225
Syiah Utama	459	-	-	-	2 320	1 900
Mesidah	-	-	-	-	3 200	4 470
Permata	16	52	-	-	8 318	26 113
<b>Bener Meriah</b>	<b>4 574</b>	<b>3 485</b>	<b>135</b>	<b>84</b>	<b>74 204</b>	<b>217 831</b>

Lanjutan Tabel/Continued Table 5.1.13

Kecamatan Subdistrict	Rambutan/Rambutan (kw/ qui)		Sawo/Sapodilla/Sawo (kw/ qui)		Sirsak/Soursop (kw/ qui)	
	2020	2021	2020	2021	2020	2021
(1)	(42)	(43)	(46)	(47)	(48)	(49)
Timang Gajah	-	-	-	0	1	-
Gajah Putih	-	-	-	8	-	-
Pintu Rime Gayo	-	20	20	36	-	-
Bukit	-	-	-	-	-	-
Wih Pesam	5	-	39	6	12	5
Bandar	-	-	-	-	-	-
Bener Kelipah	-	-	-	-	-	-
Syiah Utama	360	600	-	-	-	-
Mesidah	-	-	10	26	-	-
Permata	-	-	-	-	-	-
<b>Bener Meriah</b>	<b>365</b>	<b>620</b>	<b>69</b>	<b>76</b>	<b>13</b>	<b>5</b>

Catatan/Note: Angka Sementara (ASEM)/ Preliminary Figures

Sumber/Source: BPS, Statistik Pertanian Hortikultura SPH-BST/BPS-Statistics Indonesia, Agricultural Statistic for Horticulture SPH-BST

**Tabel**  
**Table** 5.1.14**Produksi Buah-Buahan dan Sayuran Tahunan Menurut Jenis Tanaman di Kabupaten Bener Meriah (kuintal), 2018–2021**  
*Production of Annual Fruits and Vegetables by Kind of Plant in Bener Meriah Regency (quintal), 2018–2021*

Jenis Tanaman <i>Kind of Plants</i>	Satuan <i>Unit</i>	2019	2020	2021 <sup>1</sup>
(1)	(2)	(3)	(4)	(5)
<i>Alpukat/ Avocado</i>	kw/ qui	39 724	120 779	375 623
<i>Belimbing/ Star Fruit</i>	kw/ qui	4 217	-	12
<i>Duku/Langsat/Kokosan/ Duku</i>	kw/ qui	563	28	752
<i>Durian/ Durian</i>	kw/ qui	10 230	36 023	100 665
<i>Jambu Air/ Water Apple</i>	kw/ qui	1 504	8 570	13 612
<i>Jambu Biji/ Guava</i>	kw/ qui	724	5 587	86 942
<i>Jengkol/ Jengkol</i>	kw/ qui	70	183	485
<i>Jeruk Besar/ Pomelo</i>	kw/ qui	6	60	-
<i>Jeruk Siam/Keprok/ Orange/Tangerine</i>	kw/ qui	21 381	36 781	42 232
<i>Mangga/ Mango</i>	kw/ qui	346	98	154
<i>Manggis/ Mangosteen</i>	kw/ qui	-	-	5
<i>Markisa/Konyal/ Passion fruit</i>	kw/ qui	346	10 322	-
<i>Nangka/Cempedak/ Jackfruit</i>	kw/ qui	2 634	6 093	11 975
<i>Nenas/ Pineapple</i>	kw/ qui	206	589	299
<i>Pepaya/ Papaya</i>	kw/ qui	1 379	4 574	3 485
<i>Petai/ Twisted Cluster Bean</i>	kw/ qui	73	135	84
<i>Pisang/ Banana</i>	kw/ qui	21 747	74 204	217 831
<i>Rambutan/ Rambutan</i>	kw/ qui	174	365	620
<i>Sawo/ Sapodilla/Sawo</i>	kw/ qui	112	69	76
<i>Sirsak/ Soursop</i>	kw/ qui	4	13	5

Catatan/Note: <sup>1</sup>Angka Sementara

Sumber/Source: BPS, Statistik Pertanian Hortikultura SPH-BST/BPS-Statistics Indonesia, Agricultural Statistic for Horticulture SPH-BST

**5.2 PERKEBUNAN  
ESTATE CROPS**

**Tabel 5.2.1 Luas Areal Tanaman Perkebunan Menurut Kecamatan dan Jenis Tanaman di Kabupaten Bener Meriah ( ribu ha), 2020 dan 2021**  
*Planted Area of Estate Crops by Subdistrict and Type of Crops in Bener Meriah Regency ( thousand ha), 2020 and 2021*

Kecamatan Subdistrict	Kelapa Sawit/Oil Palm		Kelapa/Coconut	
	2020	2021 <sup>1</sup>	2020	2021 <sup>1</sup>
(1)	(2)	(3)	(4)	(5)
Timang Gajah	-	-	-	-
Gajah Putih	-	-	-	-
Pintu Rime Gayo	1,30	1,30	-	-
Bukit	-	-	-	-
Wih Pesam	-	-	-	-
Bandar	-	-	-	-
Bener Kelipah	-	-	-	-
Syiah Utama	-	-	-	0,016
Mesidah	-	-	-	-
Permata	-	-	-	-
<b>Bener Meriah</b>	<b>1,30</b>	<b>1,30</b>	<b>-</b>	<b>0,016</b>

Lanjutan Tabel/*Continued Table* 5.2.1

Kecamatan Subdistrict	Karet/Rubber		Kopi/Coffee	
	2020	2021 <sup>1</sup>	2020	2021 <sup>1</sup>
(1)	(6)	(7)	(8)	(9)
Timang Gajah	-	-	5,02	5,1
Gajah Putih	-	-	3,97	3,2
Pintu Rime Gayo	-	-	8,59	8,9
Bukit	-	-	6,15	6,5
Wih Pesam	-	-	3,93	3,8
Bandar	-	-	4,70	4,2
Bener Kelipah	-	-	1,51	1,1
Syiah Utama	-	-	0,34	0,83
Mesidah	-	-	5,10	3,5
Permata	-	-	9,64	10,143
<b>Bener Meriah</b>	-	-	<b>48,95</b>	<b>47,273</b>

Lanjutan Tabel/Continued Table 5.2.1

Kecamatan Subdistrict	Kakao/Cocoa		Tebu/Sugar cane	
	2020	2021 <sup>1</sup>	2020	2021 <sup>1</sup>
(1)	(10)	(11)	(12)	(13)
Timang Gajah	0,06	0,065	-	-
Gajah Putih	0,22	0,99	-	-
Pintu Rime Gayo	0,15	0,124	-	-
Bukit	-	-	-	-
Wih Pesam	-	0,005	0,43	0,145
Bandar	-	-	-	-
Bener Kelipah	-	-	-	-
Syiah Utama	0,52	0,178	-	-
Mesidah	-	0,016	-	-
Permata	-	-	-	-
<b>Bener Meriah</b>	<b>0,95</b>	<b>0,388</b>	<b>0,43</b>	<b>0,145</b>

Lanjutan Tabel/*Continued Table 5.2.1*

Kecamatan Subdistrict	Teh/Tea		Tembakau/Tobacco	
	2020	2021 <sup>1</sup>	2020	2021 <sup>1</sup>
(1)	(14)	(15)	(16)	(17)
Timang Gajah	-	-	0,05	0,05
Gajah Putih	-	-	-	0,01
Pintu Rime Gayo	-	-	-	0,025
Bukit	-	-	-	-
Wih Pesam	-	-	-	0,055
Bandar	-	-	-	-
Bener Kelipah	-	-	-	0,0100
Syiah Utama	-	-	-	0,005
Mesidah	-	-	-	0,040
Permata	-	-	-	0,12
<b>Bener Meriah</b>	-	-	<b>0,05</b>	<b>0,315</b>

Sumber/Source: Dinas Perkebunan Kabupaten Bener Meriah/Plantation Office of Bener Meriah Regency

**Tabel**  
**Table** 5.2.2

**Produksi Perkebunan Menurut Kecamatan dan Jenis Tanaman di Kabupaten Bener Meriah (ribu ton), 2020 dan 2021**  
*Production of Estate by Subdistrict and Type of Crops in Bener Meriah Regency (thousand ton), 2020 and 2021*

Kecamatan Subdistrict	Kelapa Sawit/Oil Palm		Kelapa/Coconut	
	2020	2021 <sup>1</sup>	2020	2021 <sup>1</sup>
(1)	(2)	(3)	(4)	(5)
Timang Gajah	-	-	-	-
Gajah Putih	-	-	-	-
Pintu Rime Gayo	0,0041	0.0042	0,01	-
Bukit	-	-	-	-
Wih Pesam	-	-	-	-
Bandar	-	-	-	-
Bener Kelipah	-	-	-	-
Syiah Utama	-	-	-	0.09
Mesidah	-	-	-	-
Permata	-	-	-	-
<b>Bener Meriah</b>	<b>0,0041</b>	<b>0,0041</b>	<b>0,01</b>	<b>0.09</b>



Lanjutan Tabel/*Continued Table* 5.2.2

Kecamatan Subdistrict	Karet/Rubber		Kopi/Coffee	
	2020	2021 <sup>1</sup>	2020	2021 <sup>1</sup>
(1)	(6)	(7)	(8)	(9)
Timang Gajah	-	-	0,35	0.05
Gajah Putih	-	-	0,26	0.6
Pintu Rime Gayo	-	-	0,43	0.16
Bukit	-	-	0,27	0.22
Wih Pesam	-	-	0,29	0.28
Bandar	-	-	0,31	0.25
Bener Kelipah	-	-	0,11	0.27
Syiah Utama	-	-	0,02	0.082
Mesidah	-	-	0,25	0.84
Permata	-	-	0,61	0.13
<b>Bener Meriah</b>	-	-	<b>2,90</b>	<b>2.882</b>

Lanjutan Tabel/Continued Table 5.2.2

Kecamatan Subdistrict	Kakao/Cocoa <sup>1</sup>		Tebu/Sugar cane <sup>1</sup>	
	2020	2021	2020	2021
(1)	(10)	(11)	(12)	(13)
Timang Gajah	0,20	0,4	-	-
Gajah Putih	0,14	0,6	-	-
Pintu Rime Gayo	0,02	0,8	-	-
Bukit	-	-	-	-
Wih Pesam	-	0,03	2,4	2,0
Bandar	-	-	-	-
Bener Kelipah	-	-	-	-
Syiah Utama	-	-	-	-
Mesidah	0,1	0,18	-	-
Permata	-	0,01	-	-
<b>Bener Meriah</b>	<b>0,46</b>	<b>2,02</b>	<b>2,4</b>	<b>2,0</b>

Lanjutan Tabel/*Continued Table* 5.2.2

Kecamatan Subdistrict	Teh/Tea <sup>1</sup>		Tembakau/Tobacco <sup>1</sup>	
	2020	2021	2020	2021
(1)	(14)	(15)	(16)	(17)
Timang Gajah	-	-	0,06	0,05
Gajah Putih	-	-	-	0,02
Pintu Rime Gayo	-	-	-	0,03
Bukit	-	-	-	-
Wih Pesam	-	-	-	0,04
Bandar	-	-	-	-
Bener Kelipah	-	-	-	0,01
Syiah Utama	-	-	-	0,06
Mesidah	-	-	-	0,03
Permata	-	-	-	0,16
<b>Bener Meriah</b>	-	-	<b>0,06</b>	<b>0,4</b>

Sumber/*Source*: Dinas Perkebunan Kabupaten Bener Meriah/*Plantation Office of Bener Meriah Regency*

**Tabel** 5.2.3  
**Table**

**Luas Tanaman Perkebunan (hektar) yang Menghasilkan, Belum Menghasilkan, Tua Rusak, & Jumlah Produksi (kuintal) Tanaman Kelapa Sawit Menurut Kecamatan di Kabupaten Bener Meriah, 2021**  
*Planted Area (hectare) of Productive, Unproductive, Damaged, & Total Production (quintal) of Palm Tree by Sub-district in Bener Meriah Regency, 2021*

Kecamatan Subdistrict	Luas Tanam (ha) Planted Area (ha)				Produksi (kuintal) Production (quintal)
	Belum Menghasilkan Unproductive Plant	Menghasilkan Producing	Tua Rusak Damaged	Jumlah Total	
(1)	(2)	(3)	(4)	(5)	
Timang Gajah	-	-	-	-	-
Gajah Putih	-	-	-	-	-
Pintu Rime Gayo	575	333	392	1300	41,4
Bukit	-	-	-	-	-
Wih Pesam	-	-	-	-	-
Bandar	-	-	-	-	-
Bener Kelipah	-	-	-	-	-
Syiah Utama	-	-	-	-	-
Mesidah	-	-	-	-	-
Permata	-	-	-	-	-
<b>Bener Meriah</b>	<b>575</b>	<b>333</b>	<b>392</b>	<b>1300</b>	<b>41,4</b>

Sumber/Source: Dinas Perkebunan Kabupaten Bener Meriah/Plantation Office of Bener Meriah Regency

**Tabel**  
**Table** 5.2.4

**Luas Tanaman Perkebunan (hektar) yang Menghasilkan, Belum Menghasilkan, Tua Rusak, & Jumlah Produksi (Ton) Tanaman Kopi Menurut Kecamatan di Kabupaten Bener Meriah, 2021**  
*Planted Area (hectare) of Productive, Unproductive, Damaged, & Total Production (ton) of Coffee by Sub-district in Bener Meriah Regency, 2021*

Kecamatan Subdistrict	Luas Tanam (ha) Planted Area (ha)				Jumlah Total	Produksi (ton) Production (ton)
	Belum Menghasilkan Unproductive Plant	Menghasilkan Producing	Tua Rusak Damaged			
(1)	(2)	(3)	(4)	(5)		
Timang Gajah	501	2051	142	2 694	168	
Gajah Putih	67	2111	193	2 371	173	
Pintu Rime Gayo	1612	7362	1229	10 203	603	
Bukit	1432	5002	178	6 612	410	
Wih Pesam	437	3132	25	3 600	257	
Bandar	638	3296	218	4 152	270	
Bener Kelipah	53	1038	72	1 163	85	
Syiah Utama	145	78	1	224	6	
Mesidah	867	1195	360	...	97	
Permata	849	10378	1605	12 832	850	
<b>Bener Meriah</b>	<b>6601</b>	<b>35643</b>	<b>4023</b>	<b>46 273</b>	<b>2919</b>	

Sumber/Source: Dinas Perkebunan Kabupaten Bener Meriah/Plantation Office of Bener Meriah Regency

**Tabel**  
**Table** 5.2.5

**Luas Tanaman Perkebunan (hektar) yang Menghasilkan, Belum Menghasilkan, Tua Rusak, & Jumlah Produksi (kuintal) Tanaman Tembakau Menurut Kecamatan di Kabupaten Bener Meriah, 2021**  
*Planted Area (hectare) of Productive, Unproductive, Damaged, & Total Production (quintal) of Tobacco by Sub-district in Bener Meriah Regency, 2021*

Kecamatan Subdistrict	Luas Tanam (ha) Planted Area (ha)				Produksi (kuintal) Production (quintal)
	Belum Menghasilkan Unproductive Plant	Menghasilkan Producing	Tua Rusak Damaged	Jumlah Total	
(1)	(2)	(3)	(4)	(5)	
Timang Gajah	35	15	-	50	14700
Gajah Putih	18	8	-	26	7840
Pintu Rime Gayo	17	13	-	30	12740
Bukit	-	-	-	-	-
Wih Pesam	30	10	-	40	9800
Bandar	-	-	-	-	-
Bener Kelipah	4	6	-	10	5880
Syiah Utama	25	35	-	60	34300
Mesidah	15	15	-	30	14700
Permata	92	68	-	160	66640
<b>Bener Meriah</b>	<b>234</b>	<b>170</b>	<b>-</b>	<b>406</b>	<b>166600</b>

Sumber/Source: Dinas Perkebunan Kabupaten Bener Meriah/Plantation Office of Bener Meriah Regency

**Tabel**  
**Table** 5.2.6

**Luas Tanaman Perkebunan (hektar) yang Menghasilkan, Belum Menghasilkan, Tua Rusak, & Jumlah Produksi (kuintal) Tanaman Cengkeh Menurut Kecamatan di Kabupaten Bener Meriah, 2021**  
*Planted Area (hectare) of Productive, Unproductive, Damaged, & Total Production (quintal) of Clove by Sub-district in Bener Meriah Regency, 2021*

Kecamatan Subdistrict	Luas Tanam (ha) Planted Area (ha)				Produksi (kuintal) Production (quintal)
	Belum Menghasilkan Unproductive Plant	Menghasilkan Producing	Tua Rusak Damaged	Jumlah Total	
(1)	(2)	(3)	(4)	(5)	
Timang Gajah	-	-	-	-	-
Gajah Putih	-	-	-	-	-
Pintu Rime Gayo	-	5	-	5	1,1
Bukit	-	-	-	-	-
Wih Pesam	-	-	-	-	-
Bandar	-	-	-	-	-
Bener Kelipah	-	-	-	-	-
Syiah Utama	-	-	-	-	-
Mesidah	-	-	-	-	-
Permata	-	-	-	-	-
<b>Bener Meriah</b>	-	<b>5</b>	-	<b>5</b>	<b>1,1</b>

Sumber/Source: Dinas Perkebunan Kabupaten Bener Meriah/Plantation Office of Bener Meriah Regency

**Tabel**  
**Table** 5.2.7

**Luas Tanaman Perkebunan (hektar) yang Menghasilkan, Belum Menghasilkan, Tua Rusak, & Jumlah Produksi (kuintal) Tanaman Kapuk Menurut Kecamatan di Kabupaten Bener Meriah, 2021**  
*Planted Area (hectare) of Productive, Unproductive, Damaged, & Total Production (quintal) of Kapok Tree by Sub-district in Bener Meriah Regency, 2021*

Kecamatan Subdistrict	Luas Tanam (ha) Planted Area (ha)				Produksi (kuintal) Production (quintal)
	Belum Menghasilkan Unproductive Plant	Menghasilkan Producing	Tua Rusak Damaged	Jumlah Total	
(1)	(2)	(3)	(4)	(5)	
Timang Gajah	-	-	-	-	-
Gajah Putih	-	-	-	-	-
Pintu Rime Gayo	-	-	-	-	-
Bukit	-	-	-	-	-
Wih Pesam	-	-	-	-	-
Bandar	-	-	-	-	-
Bener Kelipah	-	-	-	-	-
Syiah Utama	-	-	-	-	-
Mesidah	-	-	-	-	-
Permata	-	-	-	-	-
<b>Bener Meriah</b>	-	<b>5</b>	-	<b>5</b>	-

Sumber/Source: Dinas Perkebunan Kabupaten Bener Meriah/Plantation Office of Bener Meriah Regency



**Tabel**  
**Table** 5.2.8

**Luas Tanaman Perkebunan (hektar) yang Menghasilkan, Belum Menghasilkan, Tua Rusak, & Jumlah Produksi (kuintal) Tanaman Nilam Menurut Kecamatan di Kabupaten Bener Meriah, 2021**  
*Planted Area (hectare) of Productive, Unproductive, Damaged, & Total Production (quintal) of Patchouli Plant by Sub-district in Bener Meriah Regency, 2021*

Kecamatan Subdistrict	Luas Tanam (ha) Planted Area (ha)				Produksi (kuintal) Production (quintal)
	Belum Menghasilkan Unproductive Plant	Menghasilkan Producing	Tua Rusak Damaged	Jumlah Total	
(1)	(2)	(3)	(4)	(5)	
Timang Gajah	-	-	-	-	-
Gajah Putih	-	-	-	-	-
Pintu Rime Gayo	13	-	-	13	-
Bukit	-	-	-	-	-
Wih Pesam	-	-	-	-	-
Bandar	-	-	-	-	-
Bener Kelipah	-	-	-	-	-
Syiah Utama	-	-	-	-	-
Mesidah	-	-	-	-	-
Permata	-	-	-	-	-
<b>Bener Meriah</b>	<b>13</b>	<b>-</b>	<b>-</b>	<b>13</b>	<b>-</b>

Sumber/Source: Dinas Perkebunan Kabupaten Bener Meriah/Plantation Office of Bener Meriah Regency

**Tabel** 5.2.9  
**Table**

**Luas Tanaman Perkebunan (hektar) yang Menghasilkan, Belum Menghasilkan, Tua Rusak, & Jumlah Produksi (kuintal) Tanaman Pinang Menurut Kecamatan di Kabupaten Bener Meriah, 2021**  
*Planted Area (hectare) of Productive, Unproductive, Damaged, & Total Production (quintal) of Areca Nut by Sub-district in Bener Meriah Regency, 2021*

Kecamatan Subdistrict	Luas Tanam (ha) Planted Area (ha)				Produksi (kuintal) Production (quintal)
	Belum Menghasilkan Unproductive Plant	Menghasilkan Producing	Tua Rusak Damaged	Jumlah Total	
(1)	(2)	(3)	(4)	(5)	
Timang Gajah	3	3	15	21	
Gajah Putih	14	50	20	84	
Pintu Rime Gayo	7	10	10	27	
Bukit	-	-	-	-	
Wih Pesam	-	-	-	-	
Bandar	-	-	-	-	
Bener Kelipah	-	-	-	-	
Syiah Utama	15	58	17	90	
Mesidah	3	2	-	5	
Permata	-	-	-	-	
<b>Bener Meriah</b>	<b>42</b>	<b>123</b>	<b>62</b>	<b>227</b>	

Sumber/Source: Dinas Perkebunan Kabupaten Bener Meriah/Plantation Office of Bener Meriah Regency

**Tabel**  
**Table** 5.2.10

**Luas Tanaman Perkebunan (hektar) yang Menghasilkan, Belum Menghasilkan, Tua Rusak, & Jumlah Produksi (kuintal) Tanaman Kunyit Menurut Kecamatan di Kabupaten Bener Meriah, 2021**  
*Planted Area (hectare) of Productive, Unproductive, Damaged, & Total Production (quintal) of Turmeric by Sub-district in Bener Meriah Regency, 2021*

Kecamatan Subdistrict	Luas Tanam (ha) Planted Area (ha)				Produksi (kuintal) Production (quintal)
	Belum Menghasilkan Unproductive Plant	Menghasilkan Producing	Tua Rusak Damaged	Jumlah Total	
(1)	(2)	(3)	(4)	(5)	
Timang Gajah	-	-	-	-	-
Gajah Putih	-	-	-	-	-
Pintu Rime Gayo	-	-	-	-	-
Bukit	-	-	-	-	-
Wih Pesam	-	-	-	-	-
Bandar	-	-	-	-	-
Bener Kelipah	-	-	-	-	-
Syiah Utama	-	-	-	-	-
Mesidah	-	-	-	-	-
Permata	-	-	-	-	-
<b>Bener Meriah</b>	-	-	-	-	-

Sumber/Source: Dinas Perkebunan Kabupaten Bener Meriah/Plantation Office of Bener Meriah Regency

**Tabel**  
**Table** 5.2.11

**Luas Tanaman Perkebunan (hektar) yang Menghasilkan, Belum Menghasilkan, Tua Rusak, & Jumlah Produksi (ton) Tanaman Tebu Menurut Kecamatan di Kabupaten Bener Meriah, 2021**  
*Planted Area (hectare) of Productive, Unproductive, Damaged, & Total Production (ton) of Sugar Cane by Sub-district in Bener Meriah Regency, 2021*

Kecamatan Subdistrict	Luas Tanam (ha) Planted Area (ha)				Produksi (ton) Production (ton)
	Belum Menghasilkan Unproductive Plant	Menghasilkan Producing	Tua Rusak Damaged	Jumlah Total	
(1)	(2)	(3)	(4)	(5)	
Timang Gajah	-	-	-	-	-
Gajah Putih	-	-	-	-	-
Pintu Rime Gayo	-	-	-	-	-
Bukit	-	-	-	-	-
Wih Pesam	-	138	-	138	-
Bandar	-	-	-	-	-
Bener Kelipah	-	-	-	-	-
Syiah Utama	-	-	-	-	-
Mesidah	-	-	-	-	-
Permata	-	-	-	-	-
<b>Bener Meriah</b>	-	<b>138</b>	-	<b>138</b>	-

Sumber/Source: Dinas Perkebunan Kabupaten Bener Meriah/Plantation Office of Bener Meriah Regency

**Tabel**  
**Table** 5.2.12

**Luas Tanaman Perkebunan (hektar) yang Menghasilkan, Belum Menghasilkan, Tua Rusak, & Jumlah Produksi (kuintal) Tanaman Casia Vera Wangi Menurut Kecamatan di Kabupaten Bener Meriah, 2021**  
*Planted Area (hectare) of Productive, Unproductive, Damaged, & Total Production (quintal) of Cassiavera by Sub-district in Bener Meriah Regency, 2021*

Kecamatan Subdistrict	Luas Tanam (ha) Planted Area (ha)				Produksi (kuintal) Production (quintal)
	Belum Menghasilkan Unproductive Plant	Menghasilkan Producing	Tua Rusak Damaged	Jumlah Total	
(1)	(2)	(3)	(4)	(5)	
Timang Gajah	5	2	3	10	-
Gajah Putih	10	6	9	25	-
Pintu Rime Gayo	20	15	7	42	-
Bukit	4	-	1	5	-
Wih Pesam	10	5	-	15	-
Bandar	1	-	2	3	-
Bener Kelipah	-	-	-	-	-
Syiah Utama	-	-	-	-	-
Mesidah	-	-	-	-	-
Permata	-	-	-	-	-
<b>Bener Meriah</b>	<b>50</b>	<b>28</b>	<b>22</b>	<b>100</b>	<b>-</b>

Sumber/Source: Dinas Perkebunan Kabupaten Bener Meriah/Plantation Office of Bener Meriah Regency

**Tabel**  
**Table** 5.2.13

**Luas Tanaman Perkebunan (hektar) yang Menghasilkan, Belum Menghasilkan, Tua Rusak, & Jumlah Produksi (kuintal) Tanaman Aren Menurut Kecamatan di Kabupaten Bener Meriah, 2021**  
*Planted Area (hectare) of Productive, Unproductive, Damaged, & Total Production (quintal) of Sugar Palm by Sub-district in Bener Meriah Regency, 2021*

Kecamatan Subdistrict	Luas Tanam (ha) Planted Area (ha)				Produksi (kuintal) Production (quintal)
	Belum Menghasilkan Unproductive Plant	Menghasilkan Producing	Tua Rusak Damaged	Jumlah Total	
(1)	(2)	(3)	(4)	(5)	
Timang Gajah	-	-	-	-	-
Gajah Putih	-	-	-	-	-
Pintu Rime Gayo	2	15	5	22	-
Bukit	-	12	3	15	-
Wih Pesam	-	-	-	-	-
Bandar	6	20	7	33	-
Bener Kelipah	-	-	-	-	-
Syiah Utama	2	25	-	27	-
Mesidah	-1	10	-	11	-
Permata	-	-	-	-	-
<b>Bener Meriah</b>	<b>9</b>	<b>82</b>	<b>15</b>	<b>108</b>	<b>-</b>

Sumber/Source: Dinas Perkebunan Kabupaten Bener Meriah/Plantation Office of Bener Meriah Regency

**Tabel**  
**Table** 5.2.14

**Luas Tanaman Perkebunan (hektar) yang Menghasilkan, Belum Menghasilkan, Tua Rusak, & Jumlah Produksi (kuintal) Tanaman Lada Menurut Kecamatan di Kabupaten Bener Meriah, 2021**  
*Planted Area (hectare) of Productive, Unproductive, Damaged, & Total Production (quintal) of Pepper by Sub-district in Bener Meriah Regency, 2021*

Kecamatan Subdistrict	Luas Tanam (ha) Planted Area (ha)				Produksi (kuintal) Production (quintal)
	Belum Menghasilkan Unproductive Plant	Menghasilkan Producing	Tua Rusak Damaged	Jumlah Total	
(1)	(2)	(3)	(4)	(5)	(6)
Timang Gajah	-	-	-	-	-
Gajah Putih	-	-	-	-	-
Pintu Rime Gayo	-	10	2	12	-
Bukit	-	15	102	117	-
Wih Pesam	-	-	1	1	-
Bandar	-	-	-	-	-
Bener Kelipah	-	-	-	-	-
Syiah Utama	-	-	-	-	-
Mesidah	-	-	-	-	-
Permata	-	-	-	-	-
<b>Bener Meriah</b>	-	<b>15</b>	<b>104</b>	<b>130</b>	-

Sumber/Source: Dinas Perkebunan Kabupaten Bener Meriah/Plantation Office of Bener Meriah Regency

**Tabel**  
**Table** 5.2.15

**Luas Tanaman Perkebunan (hektar) yang Menghasilkan, Belum Menghasilkan, Tua Rusak, & Jumlah Produksi (kuintal) Tanaman Jahe Menurut Kecamatan di Kabupaten Bener Meriah, 2021**  
*Planted Area (hectare) of Productive, Unproductive, Damaged, & Total Production (quintal) of Ginger by Sub-district in Bener Meriah Regency, 2021*

Kecamatan Subdistrict	Luas Tanam (ha) Planted Area (ha)				Produksi (kuintal) Production (quintal)
	Belum Menghasilkan Unproductive Plant	Menghasilkan Producing	Tua Rusak Damaged	Jumlah Total	
(1)	(2)	(3)	(4)	(5)	
Timang Gajah	-	-	-	-	-
Gajah Putih	-	-	-	-	-
Pintu Rime Gayo	-	-	-	-	-
Bukit	-	-	-	-	-
Wih Pesam	-	-	-	-	-
Bandar	-	-	-	-	-
Bener Kelipah	-	-	-	-	-
Syiah Utama	-	-	-	-	-
Mesidah	-	-	-	-	-
Permata	-	-	-	-	-
<b>Bener Meriah</b>	-	-	-	-	-

Sumber/Source: Dinas Perkebunan Kabupaten Bener Meriah/Plantation Office of Bener Meriah Regency



**Tabel**  
**Table** 5.2.16

**Luas Tanaman Perkebunan (hektar) yang Menghasilkan, Belum Menghasilkan, Tua Rusak, & Jumlah Produksi (kuintal) Tanaman Pala Menurut Kecamatan di Kabupaten Bener Meriah, 2021**  
*Planted Area (hectare) of Productive, Unproductive, Damaged, & Total Production (quintal) of Nutmeg by Sub-district in Bener Meriah Regency, 2021*

Kecamatan Subdistrict	Luas Tanam (ha) Planted Area (ha)				Produksi (kuintal) Production (quintal)
	Belum Menghasilkan Unproductive Plant	Menghasilkan Producing	Tua Rusak Damaged	Jumlah Total	
(1)	(2)	(3)	(4)	(5)	(6)
Timang Gajah	2	71	-	73	-
Gajah Putih	3	8	7	18	-
Pintu Rime Gayo	-	-	-	-	-
Bukit	-	-	-	-	-
Wih Pesam	-	-	-	-	-
Bandar	-	-	-	-	-
Bener Kelipah	-	-	-	-	-
Syiah Utama	-	-	-	-	-
Mesidah	-	-	-	-	-
Permata	-	-	-	-	-
<b>Bener Meriah</b>	<b>15</b>	<b>79</b>	<b>7</b>	<b>91</b>	<b>-</b>

Sumber/Source: Dinas Perkebunan Kabupaten Bener Meriah/Plantation Office of Bener Meriah Regency

**Tabel** 5.2.17  
**Table**

**Luas Tanaman Perkebunan (hektar) yang Menghasilkan, Belum Menghasilkan, Tua Rusak, & Jumlah Produksi (kuintal) Tanaman Kakao Menurut Kecamatan di Kabupaten Bener Meriah, 2021**  
*Planted Area (hectare) of Productive, Unproductive, Damaged, & Total Production (quintal) of Cocoa by Sub-district in Bener Meriah Regency, 2021*

Kecamatan Subdistrict	Luas Tanam (ha) Planted Area (ha)				Produksi (kuintal) Production (quintal)
	Belum Menghasilkan Unproductive Plant	Menghasilkan Producing	Tua Rusak Damaged	Jumlah Total	
(1)	(2)	(3)	(4)	(5)	(6)
Timang Gajah	10	45	14	69	-
Gajah Putih	14	790	192	996	-
Pintu Rime Gayo	25	101	10	136	-
Bukit	-	-	-	-	-
Wih Pesam	7	30	5	42	-
Bandar	-	-	-	-	-
Bener Kelipah	-	-	-	-	-
Syiah Utama	-	45	7	52	-
Mesidah	10	69	4	83	-
Permata	-	-	-	-	-
<b>Bener Meriah</b>	<b>57</b>	<b>1077</b>	<b>232</b>	<b>1378</b>	<b>-</b>

Sumber/Source: Dinas Perkebunan Kabupaten Bener Meriah/Plantation Office of Bener Meriah Regency

**Tabel**  
**Table** 5.2.18

**Luas Tanaman Perkebunan (hektar) yang Menghasilkan, Belum Menghasilkan, Tua Rusak, & Jumlah Produksi (kuintal) Tanaman Kemiri Menurut Kecamatan di Kabupaten Bener Meriah, 2021**  
*Planted Area (hectare) of Productive, Unproductive, Damaged, & Total Production (quintal) of Candlenut by Sub-district in Bener Meriah Regency, 2021*

Kecamatan Subdistrict	Luas Tanam (ha) Planted Area (ha)				Produksi (kuintal) Production (quintal)
	Belum Menghasilkan Unproductive Plant	Menghasilkan Producing	Tua Rusak Damaged	Jumlah Total	
(1)	(2)	(3)	(4)	(5)	
Timang Gajah	-	-	-	-	-
Gajah Putih	3	20	5	28	-
Pintu Rime Gayo	5	75	12	92	-
Bukit	-	-	-	-	-
Wih Pesam	-	1	-	1	-
Bandar	-	-	-	-	-
Bener Kelipah	-	-	-	-	-
Syiah Utama	-	32	2	34	-
Mesidah	4	6	-	10	-
Permata	-	-	-	-	-
<b>Bener Meriah</b>	<b>12</b>	<b>134</b>	<b>19</b>	<b>165</b>	<b>-</b>

Sumber/Source: Dinas Perkebunan Kabupaten Bener Meriah/Plantation Office of Bener Meriah Regency

**5.3 TANAMAN PANGAN  
FOOD CROPS**

**Tabel 5.3.1 Luas Panen, Produktivitas, dan Produksi Padi Sawah Menurut Kecamatan (ha) di Kabupaten Bener Meriah, 2021**  
*Harvested Area, Productivity, dan Production of Paddy by Subdistrict (ha) in Bener Meriah Regency, 2021*

Kecamatan Subdistrict	Luas Panen (ha) Harvested Area (ha)	Produktivitas (ton/ha) Productivity (ton/ha)	Produksi (ton) Production (ton)
(1)	(2)	(3)	(4)
Timang Gajah	271,2	-	-
Gajah Putih	51,4	-	-
Pintu Rime Gayo	6,7	-	-
Bukit	125,4	-	-
Wih Pesam	7,8	-	-
Bandar	6,8	-	-
Bener Kelipah	0,0	-	-
Syiah Utama	206,8	-	-
Mesidah	25,0	-	-
Permata	0,0	-	-
<b>Bener Meriah</b>	<b>701,1</b>	<b>-</b>	<b>-</b>

Sumber/Source: BPS, Laporan Statistik Pertanian (SP) Tanaman Pangan/BPS-Statistics Indonesia, Agriculture Statistic Report of Food Crops

**Tabel**  
**Table** 5.3.2**Luas Tanam (hektar) & Luas Panen (hektar) Tanaman Palawija Menurut Kecamatan di Kabupaten Bener Meriah, 2021*****Planted Area (hectare) & Harvested Area (hectare) of Coarse Grains, Pulses, Roots & Tuber by Sub-district in Bener Meriah Regency, 2021***

Kecamatan Subdistrict	Jagung Maize		Kedelai Soybean	
	Luas Tanam (ha) Planted Area (ha)	Luas Panen (ha) Harvested Area (ha)	Luas Tanam (ha) Planted Area (ha)	Luas Panen (ha) Harvested Area (ha)
(1)	(2)	(3)	(4)	(5)
Timang Gajah	6,0	14,0	-	-
Gajah Putih	27,7	0,0	-	-
Pintu Rime Gayo	7,0	14,0	-	-
Bukit	44,0	0,0	-	-
Wih Pesam	3,0	2,5	-	-
Bandar	0,0	0,0	-	-
Bener Kelipah	0,5	0,0	-	-
Syiah Utama	274,0	338,0	-	-
Mesidah	1,0	6,0	-	-
Permata	7,0	2,0	-	-
<b>Bener Meriah</b>	<b>370,2</b>	<b>376,5</b>	<b>-</b>	<b>-</b>

Lanjutan Tabel/Continued Table 5.3.2

Kecamatan Subdistrict	Ubi Kayu Cassava		Ubi Jalar Sweet Potato	
	Luas Tanam (ha) Planted Area (ha)	Luas Panen (ha) Harvested Area (ha)	Luas Tanam (ha) Planted Area (ha)	Luas Panen (ha) Harvested Area (ha)
(1)	(6)	(7)	(8)	(9)
Timang Gajah	6,0	0,0	1,0	8,0
Gajah Putih	0,0	0,0	0,0	0,0
Pintu Rime Gayo	0,0	0,0	0,0	0,0
Bukit	10,5	2,0	13,5	7,5
Wih Pesam	8,0	7,0	0,0	1,0
Bandar	2,0	2,0	3,0	3,0
Bener Kelipah	0,0	1,0	0,0	5,0
Syiah Utama	0,0	0,0	0,0	0,0
Mesidah	0,0	0,0	0,0	0,0
Permata	9,0	7,0	16,0	16,0
<b>Bener Meriah</b>	<b>35,5</b>	<b>19,0</b>	<b>33,5</b>	<b>40,5</b>

Lanjutan Tabel/Continued Table 5.3.2

Kecamatan Subdistrict	Kacang Tanah Peanut	
	Luas Tanam (ha) Planted Area (ha)	Luas Panen (ha) Harvested Area (ha)
(1)	(6)	(7)
Timang Gajah	0,0	0,0
Gajah Putih	3,9	0,0
Pintu Rime Gayo	0,0	0,0
Bukit	0,0	0,0
Wih Pesam	0,0	0,0
Bandar	0,0	0,0
Bener Kelipah	0,0	0,0
Syiah Utama	10,0	10,0
Mesidah	0,0	0,0
Permata	0,0	0,0
<b>Bener Meriah</b>	<b>13,9</b>	<b>10,0</b>

Sumber/Source: BPS, Laporan Statistik Pertanian (SP) Tanaman Pangan/BPS-Statistics Indonesia, Agriculture Statistic Report of Food Crops

**Tabel**  
**Table** 5.3.3

**Luas Lahan Baku Sawah Menurut Kecamatan di  
Kabupaten Bener Meriah, 2019**  
*Area of Raw Rice Fields by District in Bener Meriah Regency  
2019*

Kecamatan Subdistrict	2019
(1)	(3)
Timang Gajah	188,79
Gajah Putih	73,51
Pintu Rime Gayo	223,58
Bukit	182,25
Wih Pesam	16,57
Bandar	5,45
Bener Kelipah	0
Syiah Utama	239,21
Mesidah	11,37
Permata	0
<b>Bener Meriah</b>	<b>940,73</b>

Catatan/Note:

Sumber/Source: Badan Pertanahan Kabupaten Bener Meriah



## 5.4 KEHUTANAN FORESTRY

**Tabel** 5.4.1 **Luas Kawasan Hutan dan Konservasi Perairan<sup>1</sup> Menurut Kecamatan (ha) di Kabupaten Bener Meriah, 2021**  
*Extent of Forest Area, Inland Water, Coastal, and Marine Ecosystem<sup>1</sup> by Subdistricts (ha), 2021*

Kecamatan Subdistrict	Tahun SK Year of Decree	Luas Kawasan Hutan dan Konservasi Perairan Extent of Forest Area, Inland Water, Coastal, and Marine Ecosystem		
		Hutan Lindung Protection Forest	Suaka Alam dan Pelestarian Alam Sanctuary Reserve and Nature Conservation Area	Hutan Produksi Terbatas Limited Production Forest
(1)	(2)	(3)	(4)	(5)
Timang Gajah <sup>1</sup>	2018	9 957,71	-	-
Gajah Putih <sup>1</sup>	2018	5 921,19	-	-
Pintu Rime Gayo <sup>1</sup>	2018	2 871,99	-	-
Bukit <sup>1</sup>	2018	84,15	-	-
Wih Pesam <sup>1</sup>	2018	894,1	-	-
Bandar <sup>2</sup>	2018	-	-	-
Bener Kelipah <sup>2</sup>	2018	-	-	-
Syiah Utama <sup>2</sup>	2018	640,51	41,72	-
Mesidah <sup>2</sup>	2018	7 193,06	-	-
Permata <sup>2</sup>	2018	3 344,45	-	-
<b>Bener Meriah</b>		<b>30 709,16</b>	<b>41,72</b>	<b>-</b>

Lanjutan Tabel/*Continued Table 5.4.1*

Kecamatan <i>Subdistrict</i>	Tahun SK <i>Year of Decree</i>	Luas Kawasan Hutan dan Konservasi Perairan <i>Extent of Forest Area, Inland Water, Coastal, and Marine Ecosystem</i>		
		Hutan Produksi Tetap <i>Permanent Production Forest</i>	Hutan Produksi Dapat dikonversi <i>Convertible Production Forest</i>	Jumlah Luas Hutan dan Perairan <i>Total Forest Area and Water Area</i>
(1)	(2)	(6)	(7)	(8)
Timang Gajah	2018	-	-	9 959,71
Gajah Putih	2018	-	-	5 921,19
Pintu Rime Gayo	2018	1 463	-	5 743,98
Bukit	2018	59,53	-	144,08
Wih Pesam	2018	-	-	694,1
Bandar	2018	-	-	-
Bener Kelipah	2018	-	-	-
Syiah Utama	2018	12 434,39	-	13 116,11
Mesidah	2018	2 931,56	-	10 124,62
Permata	2018	4 279,28	-	7 623,73
<b>Bener Meriah</b>		<b>21 167,76</b>	<b>-</b>	<b>53 327,52</b>

Catatan/*Note*: Luas Kawasan Hutan hanya yang termasuk wilayah Kesatuan Pengelolaan Hutan Wilayah II Kabupaten Bener Meriah/  
*The Forest Area is only included in the Forest Management Region II Bener Meriah Regency*

Sumber/*Source*: Kesatuan Pengelolaan Hutan Wilayah II Kabupaten Bener Meriah/*Forest Management Unit Region II Bener Meriah Regency*

Lanjutan Tabel/*Continued Table* 5.4.1

Kecamatan <i>Subdistrict</i>	Tahun SK <i>Year of Decree</i>	Luas Kawasan Hutan dan Konservasi Perairan <i>Extent of Forest Area, Inland Water, Coastal, and Marine Ecosystem</i>		
		Hutan Lindung <i>Protection Forest</i>	Suaka Alam dan Pelestarian Alam <i>Sanctuary Reserve and Nature Conservation Area</i>	Hutan Produksi Terbatas <i>Limited Production Forest</i>
(1)	(2)	(3)	(4)	(5)
Timang Gajah	-	-	-	-
Gajah Putih	-	-	-	-
Pintu Rime Gayo	-	-	-	-
Bukit	-	-	-	-
Wih Pesam	-	-	-	-
Bandar	2020	1 843,48	-	-
Bener Kelipah	2020	-	-	-
Syiah Utama	2020	36 620,4	-	-
Mesidah	2020	14 414,6	-	-
Permata	2020	4 255,6	-	-
<b>Bener Meriah</b>		<b>57 134,08</b>	-	-

Lanjutan Tabel/Continued Table 5.4.1

Kecamatan Subdistrict	Tahun SK Year of Decree	Luas Kawasan Hutan dan Konservasi Perairan Extent of Forest Area, Inland Water, Coastal, and Marine Ecosystem		
		Hutan Produksi Tetap Permanent Production Forest	Hutan Produksi Dapat dikonversi Convertible Production Forest	Jumlah Luas Hutan dan Perairan Total Forest Area and Water Area
(1)	(2)	(6)	(7)	(8)
Timang Gajah	-	-	-	-
Gajah Putih	-	-	-	-
Pintu Rime Gayo	-	-	-	-
Bukit	-	-	-	-
Wih Pesam	-	-	-	-
Bandar	2020	3 174,2	-	-
Bener Kelipah	2020	-	-	-
Syiah Utama	2020	32 176,9	-	-
Mesidah	2020	10 865,4	-	-
Permata	2020	3 245,1	-	-
<b>Bener Meriah</b>		<b>49 461,6</b>	<b>-</b>	<b>-</b>

Catatan/Note: Luas Kawasan Hutan hanya yang termasuk wilayah Kesatuan Pengelolaan Hutan Wilayah III Kabupaten Bener Meriah/  
The Forest Area is only included in the Forest Management Region III Bener Meriah Regency

Sumber/Source: Kesatuan Pengelolaan Hutan Wilayah III Kabupaten Bener Meriah/Forest Management Unit Region III Bener Meriah  
Regency

**Tabel**  
**Table** 5.4.2**Produksi Kayu Hutan Menurut Jenis Produksi (m<sup>3</sup>) di  
Kabupaten Bener Meriah, 2012-2021**  
*Timber Production by Type of Product (m<sup>3</sup>) in Bener Meriah  
Regency, 2011-2021*

Tahun Year	Kayu Bulat Logs	Kayu Gergajian Sawn Timber	Kayu Lapis Plywood
(1)	(2)	(3)	(4)
2012	...	...	...
2013	...	...	...
2014	...	...	...
2015	...	...	...
2016	...	...	...
2017	...	...	...
2018	...	...	...
2019	...	...	...
2020	...	...	...
2021	...	...	...

Sumber/Source: Kesatuan Pengelolaan Hutan Wilayah II dan III Kabupaten Bener Meriah/Forest Management Unit Region II and III \ Bener Meriah Regency

**5.5 PETERNAKAN  
LIVESTOCK**

**Tabel 5.5.1 Populasi Ternak Menurut Kecamatan dan Jenis Ternak (ekor) di Kabupaten Bener Meriah, 2020 dan 2021**  
*Table 5.5.1 Livestock Population by Subdistrict and Kind of Livestock (heads) in Bener Meriah Regency, 2020 and 2021*

Kecamatan Subdistrict	Sapi Perah/Dairy Cattle		Sapi Potong/Beef Cattle	
	2020	2021	2020	2021
(1)	(2)	(3)	(4)	(5)
Timang Gajah	-	-	482	326
Gajah Putih	-	-	355	50
Pintu Rime Gayo	-	-	707	417
Bukit	-	-	554	911
Wih Pesam	-	-	456	101
Bandar	-	-	487	120
Bener Kelipah	-	-	9	33
Syiah Utama	-	-	409	193
Mesidah	-	-	917	1173
Permata	-	-	127	206
<b>Bener Meriah</b>	-	-	<b>4 503</b>	<b>3 530</b>

Lanjutan Tabel/*Continued Table* 5.5.1

Kecamatan Subdistrict	Kerbau/ Buffalo		Kuda/ Horse	
	2020	2021	2020	2021
(1)	(6)	(7)	(8)	(9)
Timang Gajah	-	178	-	-
Gajah Putih	-	33	-	-
Pintu Rime Gayo	-	85	-	-
Bukit	-	1038	-	75
Wih Pesam	-	113	-	18
Bandar	-	118	-	38
Bener Kelipah	-	71	-	25
Syiah Utama	-	271	-	20
Mesidah	-	1370	-	46
Permata	-	639	-	5
<b>Bener Meriah</b>	-	<b>3916</b>	-	<b>227</b>

Lanjutan Tabel/*Continued Table 5.5.1*

Kecamatan Subdistrict	Kambing/Goat		Domba/Sheep		Babi/Pig	
	2020	2021	2020	2021	2020	2021
(1)	(10)	(11)	(12)	(13)	(14)	(15)
Timang Gajah	-	834	-	206	-	-
Gajah Putih	-	336	-	97	-	-
Pintu Rime Gayo	-	418	-	248	-	-
Bukit	-	1494	-	471	-	-
Wih Pesam	-	791	-	432	-	-
Bandar	-	1305	-	102	-	-
Bener Kelipah	-	290	-	69	-	-
Syiah Utama	-	218	-	27	-	-
Mesidah	-	237	-	115	-	-
Permata	-	218	-	27	-	-
<b>Bener Meriah</b>	-	<b>6141</b>	-	<b>1794</b>	-	-

Sumber/*Source*: Dinas Peternakan & Perikanan Kab. Bener Meriah/*Animal Husbandry & Fishery Office of Bener Meriah Regency*



**Tabel**  
**Table** 5.5.2**Populasi Unggas Menurut Kecamatan dan Jenis Unggas  
(ekor) di Kabupaten Bener Meriah, 2020 dan 2021**  
*Poultry Population by Subdistrict and Kind of Poultry  
(heads) in Bener Meriah Regency, 2020 and 2021*

Kecamatan Subdistrict	Ayam Kampung Native Chicken		Ayam Petelur Layer	
	2020	2021	2020	2021
(1)	(2)	(3)	(4)	(5)
Timang Gajah	...	12 037	...	292
Gajah Putih	...	14 648	...	-
Pintu Rime Gayo	...	19 927	...	-
Bukit	...	15 233	...	-
Wih Pesam	...	12 709	...	222
Bandar	...	11 936	...	375
Bener Kelipah	...	3 250	...	450
Syiah Utama	...	1 150	...	225
Mesidah	...	20 478	...	221
Permata	...	4 762	...	217
<b>Bener Meriah</b>	...	<b>116 130</b>	...	<b>2 002</b>

Lanjutan Tabel/Continued Table 5.5.2

Kecamatan Subdistrict	Ayam Pedaging Broiler		Itik/Itik Manila Duck	
	2020	2021	2020	2021
(1)	(6)	(7)	(8)	(9)
Timang Gajah	...	4 816	...	1 354
Gajah Putih	...	2 896	...	184
Pintu Rime Gayo	...	1 576	...	1 054
Bukit	...	5 645	...	3 342
Wih Pesam	...	6 408	...	1 292
Bandar	...	6 286	...	2 390
Bener Kelipah	...	784	...	1 160
Syiah Utama	...	-	...	35
Mesidah	....	-	....	709
Permata	...	1 872	...	1 565
<b>Bener Meriah</b>	...	<b>30 283</b>	...	<b>13 085</b>

Sumber/Source: Dinas Peternakan & Perikanan Kab. Bener Meriah/Animal Husbandry & Fishery Office of Bener Meriah Regency

**Tabel**  
**Table** 5.5.3**Produksi Daging Ternak Menurut Kecamatan dan Jenis Ternak (kg) di Kabupaten Bener Meriah, 2020 dan 2021**  
*Meat Production by Subdistrict and Kind of Livestock (kg) in Bener Meriah Rgency, 2020 and 2021*

Kecamatan Subdistrict	Sapi/Beef Cattle		Kerbau/Buffalo	
	2020	2021	2020	2021
(1)	(2)	(3)	(4)	(5)
Timang Gajah	...	35 860	...	19 580
Gajah Putih	...	5 500	...	3 630
Pintu Rime Gayo	...	45 870	...	9 350
Bukit	...	100 210	...	114 180
Wih Pesam	...	11 110	...	12 430
Bandar	...	13 200	...	12 980
Bener Kelipah	...	3 630	...	7 810
Syiah Utama	...	21 230	...	29 810
Mesidah	....	129 250	....	150 700
Permata	...	22 660	...	70 290
<b>Bener Meriah</b>	...	<b>388 520</b>	...	<b>430 760</b>

Lanjutan Tabel/*Continued Table* 5.5.3

Kecamatan Subdistrict	Kuda/Horse		Kambing/Goat	
	2020	2021	2020	2021
(1)	(6)	(7)	(8)	(9)
Timang Gajah	-	-	-	12 510
Gajah Putih	-	-	-	5 040
Pintu Rime Gayo	-	-	-	6 270
Bukit	-	-	-	22 410
Wih Pesam	-	-	-	11 865
Bandar	-	-	-	19 575
Bener Kelipah	-	-	-	4 350
Syah Utama	-	-	-	3 270
Mesidah	-	-	-	3 555
Permata	-	-	-	3 270
<b>Bener Meriah</b>	-	-	-	<b>92 115</b>

Lanjutan Tabel/*Continued Table* 5.5.3

Kecamatan Subdistrict	Domba/Sheep		Babi/Pig	
	2020	2021	2020	2021
(1)	(10)	(11)	(12)	(13)
Timang Gajah	-	3 090	-	-
Gajah Putih	-	1 455	-	-
Pintu Rime Gayo	-	3 720	-	-
Bukit	-	7 065	-	-
Wih Pesam	-	6 480	-	-
Bandar	-	1 530	-	-
Bener Kelipah	-	1 035	-	-
Syiah Utama	-	405	-	-
Mesidah	-	1 725	-	-
Permata	-	405	-	-
<b>Bener Meriah</b>	-	<b>26 910</b>	-	-

Sumber/*Source*: Dinas Peternakan & Perikanan Kab. Bener Meriah/*Animal Husbandry & Fishery Office of Bener Meriah Regency*

**Tabel 5.5.4** **Produksi Daging Unggas Menurut Kecamatan dan Jenis Unggas (kg) di Kabupaten Bener Meriah, 2020 dan 2021**  
**Poultry Meat Production by Subdistrict and Kind of Poultry (kg) in Bener Meriah Regency, 2020 and 2021**

Kecamatan Subdistrict	Ayam Kampung Native Chicken		Ayam Petelur Layer	
	2020	2021	2020	2021
(1)	(2)	(3)	(4)	(5)
Timang Gajah	...	12 037	...	292
Gajah Putih	...	14 648	...	-
Pintu Rime Gayo	...	19 927	...	-
Bukit	...	15 233	...	222
Wih Pesam	...	12 709	...	372
Bandar	...	11 936	...	450
Bener Kelipah	...	3 250	...	225
Syiah Utama	...	1 150	...	221
Mesidah	...	20 478	...	225
Permata	...	4 762	...	221
<b>Bener Meriah</b>	...	<b>116 130</b>	...	<b>2 228</b>

Lanjutan Tabel/*Continued Table* 5.5.4

Kecamatan Subdistrict	Ayam Pedaging Broiler		Itik/Itik Manila Duck	
	2020	2021	2020	2021
(1)	(6)	(7)	(8)	(9)
Timang Gajah	...	4 816	...	1 354
Gajah Putih	...	2 896	...	184
Pintu Rime Gayo	...	1 576	...	1 053
Bukit	...	5 645	...	3 342
Wih Pesam	...	6 408	...	1 292
Bandar	...	6 286	...	2 390
Bener Kelipah	...	784	...	1 160
Syah Utama	...	-	...	35
Mesidah	...	-	...	709
Permata	...	1 872	...	1 565
<b>Bener Meriah</b>	...	<b>30 283</b>	...	<b>13 084</b>

Sumber/*Source*: Dinas Peternakan & Perikanan Kab. Bener Meriah/*Animal Husbandry & Fishery Office of Bener Meriah Regency*

**Tabel 5.5.5** Jumlah Ternak yang Dipotong (ekor) pada Rumah Potong Hewan Menurut Kecamatan di Kabupaten Bener Meriah, 2020 dan 2021  
*Number of Livestock (heads) Slaughtered ob Slaughter House by Sub-district in Bener Meriah Regency, 2020 and 2021*

Kecamatan Subdistrict	Sapi Perah Dairy Cattle		Sapi Potong Beef Cattle	
	2020	2021	2020	2021
(1)	(2)	(3)	(4)	(5)
Timang Gajah	-	-	101	-
Gajah Putih	-	-	29	-
Pintu Rime Gayo	-	-	20	-
Bukit	-	-	103	-
Wih Pesam	-	-	89	-
Bandar	-	-	103	-
Bener Kelipah	-	-	11	-
Syiah Utama	-	-	2	-
Mesidah	-	-	-	-
Permata	-	-	31	-
<b>Bener Meriah</b>	-	-	<b>489</b>	-



Lanjutan Tabel/*Continued Table 5.5.5*

Kecamatan Subdistrict	Kerbau Buffalo		Kuda Horse	
	2020	2021	2020	2021
(1)	(6)	(7)	(8)	(9)
Timang Gajah	123	-	-	-
Gajah Putih	35	-	-	-
Pintu Rime Gayo	43	-	-	-
Bukit	130	-	-	-
Wih Pesam	123	-	-	-
Bandar	152	-	-	-
Bener Kelipah	17	-	-	-
Syiah Utama	3	-	-	-
Mesidah	-	-	-	-
Permata	41	-	-	-
<b>Bener Meriah</b>	<b>667</b>	<b>-</b>	<b>-</b>	<b>-</b>

Lanjutan Tabel/Continued Table 5.5.5

Kecamatan Subdistrict	Kambing Goat		Domba Sheep	
	2020	2021	2020	2021
(1)	(6)	(7)	(8)	(9)
Timang Gajah	170	-	73	-
Gajah Putih	123	-	49	-
Pintu Rime Gayo	61	-	40	-
Bukit	607	-	333	-
Wih Pesam	239	-	76	-
Bandar	362	-	170	-
Bener Kelipah	26	-	16	-
Syiah Utama	5	-	-	-
Mesidah	10	-	5	-
Permata	11	-	25	-
<b>Bener Meriah</b>	<b>1 614</b>	<b>-</b>	<b>787</b>	<b>-</b>

Sumber/Source: Dinas Peternakan & Perikanan Kab. Bener Meriah/Animal Husbandry & Fishery Office of Bener Meriah Regency

## 5.6 PERIKANAN FISHERY

**Tabel** 5.6.1 **Produksi dan Nilai Produksi Perikanan Tangkap Menurut Kecamatan dan Jenis Penangkapan di Kabupaten Bener Meriah, 2021**  
*Production and Production Value of Fish Capture by Subdistricts and Type of Captures, 2021*

Kecamatan Subdistrict	Perikanan Tangkap di Laut <i>Marine Capture Fisheries</i>		Perikanan Perairan Umum Daratan <i>Inland Open Water Capture Fisheries</i>	
	Volume Volume (Ton)	Nilai Value (000 Rp)	Volume Volume (Ton)	Nilai Value (000 Rp)
(1)	(2)	(3)	(4)	(5)
Timang Gajah	-	-	-	-
Gajah Putih	-	-	-	-
Pintu Rime Gayo	-	-	-	-
Bukit	-	-	-	-
Wih Pesam	-	-	-	-
Bandar	-	-	-	-
Bener Kelipah	-	-	-	-
Syiah Utama	-	-	4.2	420
Mesidah	-	-	-	-
Permata	-	-	-	-
<b>Bener Meriah</b>	-	-	<b>4.2</b>	<b>420</b>

Lanjutan Tabel/Continued Table 5.6.1

Kecamatan Subdistrict	Perikanan Tangkap Fish Capture	
	Volume Volume (Ton)	Nilai Value (000 Rp)
(1)	(6)	(7)
Timang Gajah	12,69	315 750
Gajah Putih	8,7	217 500
Pintu Rime Gayo	21,3	532 500
Bukit	28,85	721 250
Wih Pesam	4,28	107 000
Bandar	12,4	310 000
Bener Kelipah	6,1	152 500
Syiah Utama	5,2	25 420
Mesidah	7,99	199 750
Permata	9,29	232 290
<b>Bener Meriah</b>	<b>104,11</b>	<b>2 813 960</b>

Sumber/Source: Dinas Peternakan & Perikanan Kab. Bener Meriah/Animal Husbandry & Fishery Office of Bener Meriah Regency

**Tabel**  
**Table** 5.6.2**Produksi dan Nilai Produksi Perikanan Budidaya Menurut Kecamatan dan Jenis Budidaya di Kabupaten Bener Meriah, 2021**  
*Production and Production Value of Aquaculture by Subdistricts and Type of Culture in Bener Meriah Regency, 2021*

Kecamatan Subdistrict	Jaring Apung Laut Marine Floating Net		Jaring Apung Tawar Freshwater Floating Net	
	Volume Volume (Ton)	Nilai Value (000 Rp)	Volume Volume (Ton)	Nilai Value (000 Rp)
(1)	(2)	(3)	(4)	(5)
Timang Gajah	-	-	-	-
Gajah Putih	-	-	-	-
Pintu Rime Gayo	-	-	-	-
Bukit	-	-	-	-
Wih Pesam	-	-	-	-
Bandar	-	-	-	-
Bener Kelipah	-	-	-	-
Syiah Utama	-	-	-	-
Mesidah	-	-	-	-
Permata	-	-	-	-
<b>Bener Meriah</b>	-	-	-	-

Lanjutan Tabel/*Continued Table* 5.6.2

Kecamatan <i>Subdistrict</i>	Jaring Tancap Tawar <i>Freshwater Pen Culture</i>		Karamba <i>Cage</i>	
	Volume <i>Volume</i> (Ton)	Nilai <i>Value</i> (000 Rp)	Volume <i>Volume</i> (Ton)	Nilai <i>Value</i> (000 Rp)
(1)	(6)	(7)	(8)	(9)
Timang Gajah	-	-	-	-
Gajah Putih	-	-	-	-
Pintu Rime Gayo	-	-	-	-
Bukit	-	-	-	-
Wih Pesam	-	-	-	-
Bandar	-	-	-	-
Bener Kelipah	-	-	-	-
Syiah Utama	-	-	-	-
Mesidah	-	-	-	-
Permata	-	-	-	-
<b>Bener Meriah</b>	-	-	-	-

Sumber/*Source*: Dinas Peternakan & Perikanan Kab. Bener Meriah/*Animal Husbandry & Fishery Office of Bener Meriah Regency*

Lanjutan Tabel/*Continued Table* 5.6.2

Kecamatan <i>Subdistrict</i>	Kolam Air Deras <i>Running Freshwater Pond</i>		Kolam Air Tenang <i>Quiet Freshwater Pond</i>	
	Volume <i>Volume</i> (Ton)	Nilai <i>Value</i> (000 Rp)	Volume <i>Volume</i> (Ton)	Nilai <i>Value</i> (000 Rp)
(1)	(10)	(11)	(12)	(13)
Timang Gajah	-	-	-	-
Gajah Putih	-	-	-	-
Pintu Rime Gayo	-	-	-	-
Bukit	-	-	-	-
Wih Pesam	-	-	-	-
Bandar	-	-	-	-
Bener Kelipah	-	-	-	-
Syiah Utama	-	-	-	-
Mesidah	-	-	-	-
Permata	-	-	-	-
<b>Bener Meriah</b>	-	-	-	-

Lanjutan Tabel/Continued Table 5.6.2

Kecamatan Subdistrict	Laut Lainnya Other Marine Culture		Minapadi Sawah Rice Fish	
	Volume Volume (Ton)	Nilai Value (000 Rp)	Volume Volume (Ton)	Nilai Value (000 Rp)
(1)	(14)	(15)	(16)	(17)
Timang Gajah	-	-	-	-
Gajah Putih	-	-	-	-
Pintu Rime Gayo	-	-	-	-
Bukit	-	-	-	-
Wih Pesam	-	-	-	-
Bandar	-	-	-	-
Bener Kelipah	-	-	-	-
Syiah Utama	-	-	-	-
Mesidah	-	-	-	-
Permata	-	-	-	-
<b>Bener Meriah</b>	-	-	-	-



Lanjutan Tabel/*Continued Table* 5.6.2

Kecamatan <i>Subdistrict</i>	Rumput Laut <i>Sea Weed</i>		Tambak Intensif <i>Intensive Brackishwater Pond</i>	
	Volume <i>Volume</i> (Ton)	Nilai <i>Value</i> (000 Rp)	Volume <i>Volume</i> (Ton)	Nilai <i>Value</i> (000 Rp)
(1)	(18)	(19)	(20)	(21)
Timang Gajah	-	-	-	-
Gajah Putih	-	-	-	-
Pintu Rime Gayo	-	-	-	-
Bukit	-	-	-	-
Wih Pesam	-	-	-	-
Bandar	-	-	-	-
Bener Kelipah	-	-	-	-
Syiah Utama	-	-	-	-
Mesidah	-	-	-	-
Permata	-	-	-	-
<b>Bener Meriah</b>	-	-	-	-

Lanjutan Tabel/Continued Table 5.6.2

Kecamatan Subdistrict	Tambak Sederhana Traditional Brackishwater Pond		Tambak Semi Intensif/Semi Intensive Brackishwater Pond	
	Volume Volume (Ton)	Nilai Value (000 Rp)	Volume Volume (Ton)	Nilai Value (000 Rp)
(1)	(22)	(23)	(24)	(25)
Timang Gajah	-	-	-	-
Gajah Putih	-	-	-	-
Pintu Rime Gayo	-	-	-	-
Bukit	-	-	-	-
Wih Pesam	-	-	-	-
Bandar	-	-	-	-
Bener Kelipah	-	-	-	-
Syiah Utama	-	-	-	-
Mesidah	-	-	-	-
Permata	-	-	-	-
<b>Bener Meriah</b>	-	-	-	-

Lanjutan Tabel/Continued Table 5.6.2

Kabupaten/Kota Regency/Municipality	Jumlah Total	
	Volume Volume (Ton)	Nilai Value (000 Rp)
(1)	(26)	(27)
Timang Gajah	12,69	315 750
Gajah Putih	44750	217 500
Pintu Rime Gayo	44641	532 500
Bukit	28,85	721 250
Wih Pesam	4,28	107 000
Bandar	12,4	310 000
Bener Kelipah	44840	152 500
Syiah Utama	5,2	25 420
Mesidah	7,99	199 750
Permata	9,29	232 290
<b>Bener Meriah</b>	<b>134231</b>	<b>2 813 960</b>

Sumber/Source: Dinas Peternakan & Perikanan Kab. Bener Meriah/Animal Husbandry & Fishery Office of Bener Meriah Regency

**Tabel**  
**Table** 5.6.3

**Luas Areal (hektar) Usaha Perikanan Budidaya dan Usaha Perikanan di Perairan Umum di Kabupaten Bener Meriah, 2021**  
**Total Area (hectare) for Cultured Fisheries and Open Water Fishing by Sub-district in Bener Meriah Regency, 2021**

Kecamatan Subdistrict	Budidaya Cultured Fisheries			Perairan Umum Open Waters		
	Tambak Brackish Water Pond	Kolam Fresh-water Pond	Sawah Paddy Field	Danau Lake	Waduk Man-made Water Reservoir	Sungai River
(1)	(2)	(3)	(4)	(5)	(6)	(7)
Timang Gajah	-	14,74	-	-	-	-
Gajah Putih	-	19,60	-	-	-	-
Pintu Rime Gayo	-	23,18	-	-	-	-
Bukit	-	25,16	-	-	-	-
Wih Pesam	-	18,46	-	-	-	-
Bandar	-	18,60	-	-	-	-
Bener Kelipah	-	7,92	-	-	-	-
Syiah Utama	-	1,88	-	-	-	-
Mesidah	-	7,02	-	-	-	-
Permata	-	12,26	-	-	-	-
<b>Bener Meriah</b>	-	<b>148,82</b>	-	-	-	-

Sumber/Source: Dinas Peternakan & Perikanan Kab. Bener Meriah/Animal Husbandry & Fishery Office of Bener Meriah Regency

**Tabel**  
**Table** 5.6.4**Jumlah Rumah Tangga Perikanan Tangkap Menurut Kecamatan dan Subsektor di Kabupaten Bener Meriah, 2020-2021**  
**Number of Fisherman Households by Sub-district and Subsector in Bener Meriah Regency, 2020-2021**

Kecamatan Subdistrict	-Perikanan Laut <i>Marine Fisheries</i>		Perairan Umum <i>Freshwater Fisheries</i>		Jumlah <i>Total</i>	
	2020	2021	2020	2021	2020	2021
(1)	(2)	(3)	(4)	(5)	(6)	(7)
Timang Gajah	-	-	-	-	-	-
Gajah Putih	-	-	-	-	-	-
Pintu Rime Gayo	-	-	-	-	-	-
Bukit	-	-	-	-	-	-
Wih Pesam	-	-	-	-	-	-
Bandar	-	-	-	-	-	-
Bener Kelipah	-	-	-	-	-	-
Syiah Utama	-	-	8	20	8	20
Mesidah	-	-	-	-	-	-
Permata	-	-	-	-	-	-
<b>Bener Meriah</b>	-	-	<b>8</b>	<b>20</b>	<b>8</b>	<b>20</b>

Sumber/Source: Dinas Peternakan &amp; Perikanan Kab. Bener Meriah/Animal Husbandry &amp; Fishery Office of Bener Meriah Regency

**Tabel**  
**Table** 5.6.5

**Produksi (ton) Ikan di Perairan Umum Menurut Jenis Ikan di Kabupaten Bener Meriah, 2021**  
**Fish Production (ton) on Open Water by Type of Fish in Bener Meriah Regency, 2021**

Jenis Ikan Type of Fish	Kwartal Quartile				Jumlah Total
	I	II	III	IV	
(1)	(2)	(3)	(4)	(5)	(6)
Mas/ Cyprinus Carpio	-	-	-	-	-
Tawes/Puntius Javanicus	-	-	-	-	-
Mujahir/Mujair	-	-	-	-	-
Nila/Nilw Tilapia	-	-	-	-	-
Sepat/Snakeskin Gourami	-	-	-	-	-
Gabus/Channa Striata	-	-	-	-	-
Lele/Catfish	-	-	-	-	-
Depik/Rasbora Tawarensis	-	-	-	-	-
Ikan Jurung/Kerling	0,7	0,9	1,25	1,35	4,2
<b>Bener Meriah</b>	<b>0,7</b>	<b>0,9</b>	<b>1,25</b>	<b>1,35</b>	<b>4,2</b>

Sumber/Source: Dinas Peternakan & Perikanan Kab. Bener Meriah/Animal Husbandry & Fishery Office of Bener Meriah Regency

**Tabel**  
**Table** 5.6.6

**Jumlah Rumah Tangga Perikanan Budidaya Menurut Kecamatan dan Jenis Budidaya di Kabupaten Bener Meriah, 2021**  
*Number of Aquaculture Households by Sub-district and Type of Aquaculture in Bener Meriah Regency, 2021*

Kecamatan Subdistrict	Budidaya Laut Marine Culture	Tambak Brackish Water Pond	Kolam Fresh- water Pond	Keramba Cage	Jaring Apung Floating Cage Net	Sawah Paddy Field	Jumlah Total
(1)	(2)	(3)	(4)	(5)	(6)	(7)	(8)
Timang Gajah	-	-	...	-	-	-	-
Gajah Putih	-	-	...	-	-	-	-
Pintu Rime Gayo	-	-	...	-	-	-	-
Bukit	-	-	...	-	-	-	-
Wih Pesam	-	-	...	-	-	-	-
Bandar	-	-	...	-	-	-	-
Bener Kelipah	-	-	...	-	-	-	-
Syiah Utama	-	-	...	-	-	-	-
Mesidah	-	-	...	-	-	-	-
Permata	-	-	...	-	-	-	-
<b>Bener Meriah</b>	-	-	...	-	-	-	-

Sumber/Source: Dinas Peternakan & Perikanan Kab. Bener Meriah/Animal Husbandry & Fishery Office of Bener Meriah Regency

**Tabel**  
**Table** 5.6.7

**Jumlah Perahu/Kapal Menurut Kecamatan dan Jenis Perahu di Kabupaten Bener Meriah, 2021**  
**Number of Fishing Boats by Sub-district and Type of Boat in Bener Meriah Regency, 2021**

Kecamatan Subdistrict	Perahu Tanpa Motor Nonpowered Boat	Perahu Motor Tempel Outboard Motorboat	Kapala Motor Inboard Motorboat
(1)	(2)	(3)	(4)
Timang Gajah	-	-	-
Gajah Putih	-	-	-
Pintu Rime Gayo	-	-	-
Bukit	-	-	-
Wih Pesam	-	-	-
Bandar	-	-	-
Bener Kelipah	-	-	-
Syiah Utama	12	-	-
Mesidah	-	-	-
Permata	-	-	-
<b>Bener Meriah</b>	<b>12</b>	<b>-</b>	<b>-</b>

Sumber/Source: Dinas Peternakan & Perikanan Kab. Bener Meriah/Animal Husbandry & Fishery Office of Bener Meriah Regency



## INDUSTRI, PERTAMBANGAN, DAN ENERGI INDUSTRY, MINING, AND ENERGY

### Indeks Kemahalan Konstruksi

# 99,55

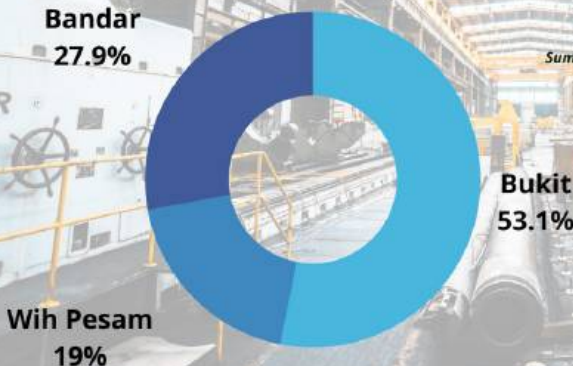
Sumber: Survei Indeks Kemahalan Konstruksi

### JUMLAH PERUSAHAAN INDUSTRI KOPI MENURUT KECAMATAN BENER MERIAH 202



Sumber: Dinas Pekerjaan Umum, Perumahan dan Kawasan Permukiman

### POTENSI AREAL PERTAMBANGAN BAHAN GALIAN C MENURUT KECAMATAN



Sumber: Dinas Pekerjaan Umum, Perumahan dan Kawasan Permukiman



**PENJELASAN TEKNIS**

1. Pertambangan adalah kegiatan ekstraksi mineral dan bahan tambang lainnya.
2. Galian Golongan C adalah bahan galian berupa batu-batuan dan pasir.
3. Pelanggan adalah individu atau kelompok, baik rumah tangga, perusahaan atau institusi non profit yang membeli air bersih dari perusahaan air bersih.
4. Air disalurkan adalah volume air bersih dari perusahaan air bersih
5. Klasifikasi industri yang digunakan dalam survei ini berdasar kepada Klasifikasi Baku Lapangan Usaha Indonesia (KBLI). KBLI adalah klasifikasi lapangan usaha yang berdasar kepada International Standard Industrial Classification of All Economic Activities (ISIC) revisi 4 yang telah disesuaikan dengan kondisi Indonesia.
6. Industri manufaktur adalah suatu kegiatan ekonomi yang melakukan kegiatan mengubah suatu barang dasar secara mekanis, kimia, atau dengan tangan sehingga menjadi barang jadi/setengah jadi, dan atau barang yang kurang nilainya menjadi barang yang lebih tinggi

**TECHNICAL NOTES**

1. *Mining is an activity to extract minerals and other mining resources.*
2. *Class C Excavation is a mining category to extract soil, sand, and stones.*
3. *Customers are individuals or groups, whether household, company or non-profit institutions that buy water supply from water supply establishment.*
4. *Distributed water is the volume of water supply from water supply establishment.*
5. *The industrial classification adopted in this survey refers to the Klasifikasi Baku Lapangan Usaha Indonesia (KBLI). KBLI is classification of economic activities based on the International Standard Industrial Classification of All Economic Activities (ISIC rev 4) that has been modified according to the local condition in Indonesia.*
6. *Manufacturing industry is defined as an economic activity processing basic goods mechanically, chemicals or manually into final or intermediate goods. It is also defined as processing of lower value goods into higher value goods as final or intermediate products. The activities also include services for*

**PENJELASAN TEKNIS**

nilainya, dan sifatnya lebih dekat kepada pemakai akhir. Termasuk dalam kegiatan ini adalah jasa industri dan pekerjaan perakitan.

7. Jasa industri adalah kegiatan industri yang melayani keperluan pihak lain. Pada kegiatan ini bahan baku disediakan oleh pihak lain sedangkan pihak pengolah hanya melakukan pengolahannya dengan mendapat imbalan sebagai balas jasa (upah maklon).
8. Perusahaan atau usaha industri adalah suatu unit (kesatuan) usaha yang melakukan kegiatan ekonomi, bertujuan menghasilkan barang atau jasa, terletak pada suatu bangunan atau lokasi tertentu, dan mempunyai catatan administrasi tersendiri mengenai produksi dan struktur biaya serta ada seorang atau lebih yang bertanggung jawab atas usaha tersebut.
9. Industri manufaktur dikelompokkan ke dalam 4 golongan berdasarkan banyaknya pekerja, yaitu: industri besar (100 orang pekerja atau lebih), industri sedang/menengah (20–99 orang pekerja), industri kecil (5–19 orang pekerja), dan industri mikro (1–4 orang pekerja).

**TECHNICAL NOTES**

*manufacturing and assembling.*

7. *Services for manufacturing is defined as a manufacturing activity which serving other manufacturing establishments. In this case, raw materials are supplied by others while the workers are paid as a compensation for processing raw materials.*
8. *A manufacturing establishment is defined as a production unit engaged in economic activity, producing goods or services, located in a building or in a certain location, keeping a business record concerning the production and cost structure, and having a person or more that are responsible to those activities.*
9. *Manufacturing industries are categorized into four groups, based on the number of employees: large scale manufacturing (100 employees or more), medium scale manufacturing (20–99 employees), small scale manufacturing (5–19 employees), and micro industry (1–4 employees).*

**PENJELASAN TEKNIS****TECHNICAL NOTES**

10. Indeks Kemahalan Konstruksi adalah indeks harga yang menggambarkan tingkat kemahalan konstruksi suatu kabupaten/kota dibandingkan kota acuan. Didalamnya termasuk harga bahan bangunan/konstruksi, sewa alat berat, dan upah jasa konstruksi. resources.

10. *Construction Cost Indices is cost index that describes the costliness of construction materials, heavy-duty machinery rental, and the cost of construction consultant in regency or municipality level compared to referenced city.*

<https://benermeriahkab.bps.go.id>

**ULASAN**

Industri terbanyak berasal dari sektor Industri Makanan dan Pakaian Jadi. Industri makanan berjumlah 348 usaha dengan total pekerja hingga 693 jiwa. Sedangkan Industri pakaian jadi berjumlah 201 dengan tenaga kerja sebanyak 400 jiwa.

Produksi Listrik di tahun 2021 adalah sebanyak 87.222.672 KWh dengan jumlah pelanggan listrik sebanyak 58.029

Sedangkan jumlah air yang disalurkan sejumlah 1.201.157 m<sup>3</sup> dengan jumlah pelanggan sebanyak 5.167.

Indeks Kemahalan Konsumsi (IKK) di Kabupaten Bener Meriah untuk tahun 2020 sebesar 99,07.

**DESCRIPTION**

*There are two main industry sector namely Food and Ready to wear clothes Industry. Total Food Industries is 348 with 693 worker. Meanwhile, Ready to wear clothes Industries could reached up to 201 with 400 worker.*

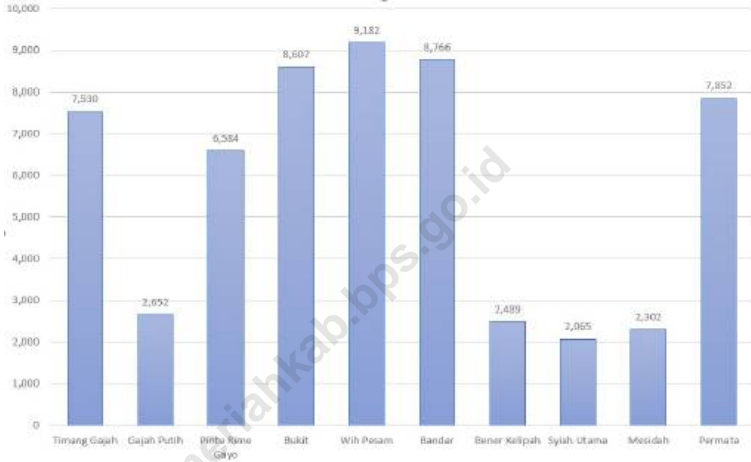
*Electricity production in 2021 is 87.222.672 KWh for 58.029 customer.*

*On another topic, total distributed water reached up to 1.201.157 m<sup>3</sup> for 5.167 customer.*

*Consumer Cost Indices (CCI) of Bener Meriah Regency in 2020 are 99,07.*

**Gambar** 6.1  
**Figures**

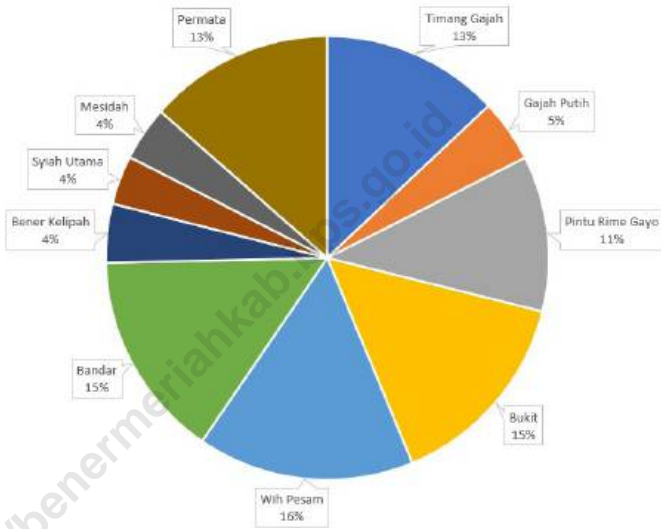
**Jumlah Pelanggan Listrik Menurut Kecamatan di Kabupaten Bener Meriah, 2021**  
**Number of Electricity Customers by Subdistrict in Bener Meriah Regency, 2021**



Sumber/Source: Perusahaan Listrik Negara Cabang Janarata/State Electricity Company, Janarata Branch

**Gambar** 6.2  
**Figures**

**Daya Terpasang, Produksi, dan Distribusi Listrik PT. PLN (Persero) pada Cabang/Ranting PLN di Kabupaten Bener Meriah, 2021**  
*Installed Electricity Power, Production, and Distribution of PT. PLN (Persero) at PLN Branch by Subdistrict in Bener Meriah Regency, 2021*



Sumber/Source: Perusahaan Listrik Negara Cabang Janarata/State Electricity Company, Janarata Branch



**Tabel**  
**Table** 6.1

**Daya Terpasang, Produksi, dan Distribusi Listrik PT. PLN (Persero) pada Cabang/Ranting PLN Menurut Kecamatan di Kabupaten Bener Meriah, 2021**  
*Installed Electricity Power, Production, and Distribution of PT. PLN (Persero) at PLN Branch by Subdistrict in Bener Meriah Regency, 2021*

Kecamatan Subdistrict	Daya Terpasang Installed Electricity Power (KW)	Produksi Listrik Electricity Production (KWh)	Listrik Terjual Electricity Sold (KWh)	Dipakai Sendiri Own Used (KWh)	Susut/ Hilang Shrinkage/ Lost (KWh)
(1)	(2)	(3)	(4)	(5)	(6)
Timang Gajah	6 208 432	11 318 593	10 017 630	66 787	1 234 177
Gajah Putih	2 186 701	3 986 575	3 528 357	23 523	434 695
Pintu Rime Gayo	5 428 412	9 896 539	8 759 027	58 396	1 079 116
Bukit	7 096 026	12 936 767	11 449 809	76 335	1 410 622
Wih Pesam	7 570 162	13 801 164	12 214 853	81 435	1 504 876
Bandar	7 227 306	13 176 103	11 661 637	77 747	1 436 719
Bener Kelipah	2 051 850	3 740 728	3 310 767	22 073	407 888
Syiah Utama	1 702 824	3 104 419	2 747 596	18 318	338 505
Mesidah	1 897 609	3 459 531	3 061 891	20 413	377 227
Permata	6 473 727	11 802 253	10 445 697	63 641	1 286 915
<b>Bener Meriah</b>	<b>47 843 049</b>	<b>87 222 672</b>	<b>77 197 264</b>	<b>508 668</b>	<b>9 510 740</b>

Sumber/Source: Perusahaan Listrik Negara Cabang Janarata/State Electricity Company, Janarata Branch

**Tabel**  
**Table 6.2****Jumlah Pelanggan Listrik Menurut Kecamatan di  
Kabupaten Bener Meriah, 2013–2021**  
**Number of Electricity Customers by Subdistrict in Bener  
Meriah Regency, 2013–2021**

<b>Kecamatan Subdistrict</b>	<b>2013</b>	<b>2018</b>	<b>2019</b>	<b>2020</b>	<b>2021</b>
<b>(1)</b>	<b>(2)</b>	<b>(3)</b>	<b>(4)</b>	<b>(5)</b>	<b>(6)</b>
Timang Gajah	6 561	6 769	7 044	7 319	7 530
Gajah Putih	1 998	2 206	2 481	2 578	2 652
Pintu Rime Gayo	5 676	5 884	6 159	6 900	6 584
Bukit	7 568	7 776	8 051	8 366	8 607
Wih Pesam	8 076	8 284	8 559	8 893	9 182
Bandar	7 748	7 956	8 200	8 520	8 766
Bener Kelipah	1 845	2 053	2 328	8 419	2 489
Syiah Utama	1 449	1 657	1 932	2 007	2 065
Mesidah	1 670	1 878	2 153	2 237	2 302
Permata	6 862	7 070	7 345	7 632	7 852
<b>Bener Meriah</b>	<b>49 453</b>	<b>51 533</b>	<b>54 252</b>	<b>56 372</b>	<b>58 029</b>

Sumber/Source: Perusahaan Listrik Negara Cabang Janarata/State Electricity Company, Janarata Branch

**Tabel**  
**Table 6.3****Jumlah Pelanggan dan Air yang Disalurkan Menurut Kecamatan di Kabupaten Bener Meriah, 2021**  
**Number of Customers and Distributed Water by Subdistrict in Bener Meriah Regency, 2021**

Kecamatan Subdistrict	Pelanggan Number of Customers	Air Disalurkan Distributed Water (m <sup>3</sup> )	Nilai Value (Rp)
(1)	(2)	(3)	(4)
Timang Gajah	1 848	595 202	669 669 000
Gajah Putih	-	-	-
Pintu Rime Gayo	-	-	-
Bukit	1 424	411 951	1 125 322 150
Wih Pesam	312	33 837	90 575 800
Bandar	949	160 167	371 859 550
Bener Kelipah	-	-	-
Syiah Utama	-	-	-
Mesidah	-	-	-
Permata	617	-	270 435 400
TNI	10	-	879 162 030
POLRI	6	-	72 796 020
BRIMOB	1	-	16 572 990
<b>Bener Meriah</b>	<b>5 167</b>	<b>1 201 157</b>	<b>3 496 392 940</b>

Sumber/Source: Perusahaan Daerah Air Minum Tirta Bengi/Regional Water Supply Company, Tirta Bengi

**Tabel**  
**Table 6.4**

**Daya Terpasang, Produksi, dan Distribusi Listrik PT. PLN (Persero) pada Cabang/Ranting PLN di Kabupaten Bener Meriah, 2017-2021**  
***Installed Electricity Power, Production, and Distribution of PT. PLN (Persero) at PLN Branch by in Bener Meriah Regency, 2013-2021***

Tahun Year	Daya Terpasang <i>Installed Electricity Power (KW)</i>	Produksi Listrik <i>Electricity Production (KWh)</i>	Listrik Terjual <i>Electricity Sold (KWh)</i>	Dipakai Sendiri <i>Own Used (KWh)</i>	Susut/ Hilang <i>Shrinkage/ Lost (KWh)</i>
(1)	(2)	(3)	(4)	(5)	(6)
2017	35 815 530	48 978 296	44 578 521	169 962	4 229 813
2018	39 409 380	50 814 783	45 833 393	687 818	4 293 572
2019	42 402 392	54 285 359	48 134 012	1 664 589	4 436 709
2020	45 522 650	59 066 396	56 261 565	2 197 215	585 073
2021	47 843 050	87 222 673	77 197 264	514 668	9 510 741

Sumber/Source: Perusahaan Listrik Negara Cabang Janarata/State Electricity Company, Janarata Branch

**Tabel**  
**Table** 6.5

**Jumlah Pelanggan, Jumlah Air yang Disalurkan, dan Nilai Air yang Disalurkan oleh Perusahaan Daerah Air Minum Tirta Bengi Menurut Jenis Pelanggan, Kabupaten Bener Meriah, 2021**  
**Number of Customer, Distributed Water, dan Value Recorded at Regional Water Supply Company Tirta Bengi by Type of Customer, Bener Meriah Regency, 2021**

<b>Jenis Pelanggan</b> <i>Type of Customer</i>	<b>Pelanggan</b> <i>Number of Customers</i>	<b>Air Disalurkan</b> <i>Distributed Water</i> (m <sup>3</sup> )	<b>Nilai</b> <i>Value</i> (Rp)
(1)	(2)	(3)	(4)
Sosial/ <i>Social</i>	48	13 551	26 616 000
Rumah Tangga/ <i>Household</i>	4 935	790 192	1 855 822 000
Instansi pemerintah/ <i>Government Institution</i>	122	195 729	5 839 083 000
Industri/ <i>Industry</i>	45	18 613	61 515 600
Khusus/ <i>Exclusive</i>	17	286 667	968 531 040
<b>Bener Meriah</b>	<b>5 167</b>	<b>1 304 752</b>	<b>8 751 567 640</b>

Sumber/*Source*: Perusahaan Daerah Air Minum Tirta Bengi/*Regional Water Supply Company, Tirta Bengi*

**Tabel**  
**Table** 6.6**Jenis Potensi Bahan Galian Pertambangan dan Energi Menurut Kecamatan di Kabupaten Bener Meriah, 2021**  
**Type of Potential Mining Commodities by Sub-district in Bener Meriah Regency, 2021**

<b>Kecamatan</b> <b>Subdistrict</b>	<b>Jenis Bahan Galian Pertambangan &amp; Energi</b> <b>Type of Potential Mining Commodities</b>
(1)	(2)
Timang Gajah	Pasir dan Krikil
Gajah Putih	Pasir dan Krikil
Pintu Rime Gayo	Pasir dan Krikil ; Tanah Liat
Bukit	Pasir dan Krikil ; Tanah Liat
Wih Pesam	Pasir dan Krikil
Bandar	Tanah Liat
Bener Kelipah	Tanah Liat
Syiah Utama	Pasir dan Krikil
Mesidah	Tanah Liat
Permata	-

Sumber/Source: Dinas Penanaman Modal dan Perizinan Terpadu Satu Pintu Kab. Bener Meriah/*Investment and One-Stop Business Permit Office of Bener Meriah Regency*

**Tabel**  
**Table** 6.7**Potensi Areal Pertambangan Bahan Galian C Menurut Kecamatan di Kabupaten Bener Meriah, 2021**  
**Potential Area of Type C Minerals Mining by Sub-district in Bener Meriah Regency, 2021**

Kecamatan Subdistrict	Potensi Areal Pertambangan Galian C Potential Area of Type C Minerals	
	Luas Area (Ha) Area (Ha)	Persentase dari Luas Area Keseluruhan (%) Percentage to total area (%) (Luas Areka Kecamatan/Luas Area Kabupaten)*100 (Sub-district Total Area/Regency Total Area)*100
(1)	(2)	(3)
Timang Gajah	-	-
Gajah Putih	-	-
Pintu Rime Gayo	-	-
Bukit	8,38	-
Wih Pesam	3	-
Bandar	4,4	-
Bener Kelipah	-	-
Syiah Utama	-	-
Mesidah	-	-
Permata	-	-
<b>Bener Meriah</b>	<b>15,78</b>	<b>-</b>

Sumber/Source: Dinas Penanaman Modal dan Perizinan Terpadu Satu Pintu Kab. Bener Meriah/Investment and One-Stop Business Permit Office of Bener Meriah Regency

**Tabel**  
**Table 6.8****Jumlah Izin Usaha Galian Golongan C Menurut Kecamatan di Kabupaten Bener Meriah, 2021**  
**Number of Business License Issued for Type C Minerals Mining by Sub-district in Bener Meriah Regency, 2021**

Kecamatan <i>Subdistrict</i>	Luas Areal (Ha) <i>Total Area (Ha)</i>	Jumlah Pemilik <i>Establishments</i>	Izin Usaha <i>Type of Business Permit</i>	
			Surat Izin Tempat Usaha (SITU) <i>Location Permit</i>	Izin Gangguan (HO) <i>Hinder Ordonantie</i>
(1)	(2)	(3)	(4)	(5)
Timang Gajah	-	-	-	-
Gajah Putih	-	-	-	-
Pintu Rime Gayo	-	-	-	-
Bukit	-	-	-	-
Wih Pesam	8,3800 Ha	4	-	Provinsi Aceh
Bandar	3 Ha	1	-	Masih Dalam proses
Bener Kelipah	-	-	-	-
Syiah Utama	4 Ha	2	-	Provinsi Aceh
Mesidah	-	-	-	-
Permata	-	-	-	-
<b>Bener Meriah</b>	<b>15,78 Ha</b>	<b>7</b>	<b>-</b>	<b>-</b>

Sumber/Source: Dinas Penanaman Modal dan Perizinan Terpadu Satu Pintu Kab. Bener Meriah/*Investment and One-Stop Business Permit Office of Bener Meriah Regency*



**Tabel**  
**Table** 6.9**Jumlah Lokasi Galian C pada Sektor Pertambangan Bahan Galian C Menurut Kecamatan di Kabupaten Bener Meriah, 2021**  
**Number of Quarriying Sites in Type C Minerals Mining Sector by Sub-district in Bener Meriah Regency, 2021**

Kecamatan Subdistrict	Jumlah Lokasi Galian C yang Sedang Dikelola Number of Sites for Type C Minerals Mining
(1)	(2)
Timang Gajah	-
Gajah Putih	-
Pintu Rime Gayo	-
Bukit	-
Wih Pesam	4
Bandar	1
Bener Kelipah	-
Syiah Utama	2
Mesidah	-
Permata	-
<b>Bener Meriah</b>	<b>7</b>

Sumber/Source: Dinas Penanaman Modal dan Perizinan Terpadu Satu Pintu Kab. Bener Meriah/*Investment and One-Stop Business Permit Office of Bener Meriah Regency*

**Tabel**  
**Table 6.10****Jumlah Perusahaan dan Tenaga Kerja Industri Kecil/Besar/  
Sedang Menurut Klasifikasi Industri di Kabupaten Bener  
Meriah, 2021**  
**Number of Establishments and Employees by Industrial  
Classification in Bener Meriah Regency, 2021**

Klasifikasi Industri <i>Industrial Classification</i>	Jumlah Perusahaan <i>Establishment</i>	Jumlah Tenaga Kerja <i>Employee</i>
(1)	(2)	(3)
Makanan/ <i>Food</i>	348	693
Minuman/ <i>Beverage</i>	22	44
Pengolahan Tembakau/ <i>Tobacco Products</i>	-	-
Pakaian Jadi/ <i>Ready-to-wear clothes</i>	201	400
Kulit, Barang dari Kulit dan Alas Kaki/ <i>Leather and related products and footwear</i>	-	-
Kayu, Barang dari Kayu dan Gabus/ <i>Wood and products of wood and cork</i>	-	-
Pencetakan dan Reproduksi Media Rekaman/ <i>Printing and recording media reproduction</i>	-	-
Bahan Kimia dan Barang dari Bahan Kimia/ <i>Chemical and chemical products</i>	-	-
Barang Galian Bukan Logam/ <i>Non-metal mineral goods</i>	-	-
Furnitur/ <i>Furniture</i>	77	154
Reparasi dan Pemasangan Mesin dan Peralatan/ <i>Repair and machinery &amp; equipment installation</i>	171	154
<b>Bener Meriah</b>	<b>819</b>	<b>1 445</b>

Sumber/*Source*: Dinas Perindustrian dan Perdagangan Kab. Bener Meriah/*Industry and Trade Office of Bener Meriah Regency*

**Tabel**  
**Table 6.11**

**Jumlah Perusahaan, Tenaga Kerja, dan Nilai Produksi Industri Kecil/Sedang/Besar Menurut Kecamatan di Kabupaten Bener Meriah, 2021**  
**Number of Small/Medium/Large Scale Industry by Establishments, Employees, and Production Values by Sub-district in Bener Meriah Regency, 2021**

Kecamatan Subdistrict	Jumlah Perusahaan Establishment	Jumlah Tenaga Kerja Employee	Investasi (Rp) Investments (rupiahs)	Nilai Produksi (Rp) Production Value (rupiahs)
(1)	(2)	(3)	(4)	(5)
Timang Gajah	150	...	...	...
Gajah Putih	40	...	...	...
Pintu Rime Gayo	138	...	...	...
Bukit	266	...	...	...
Wih Pesam	347	...	...	...
Bandar	147	...	...	...
Bener Kelipah	31	...	...	...
Syiah Utama	12	...	...	...
Mesidah	29	...	...	...
Permata	47	...	...	...
<b>Bener Meriah</b>	<b>1207</b>	<b>...</b>	<b>...</b>	<b>...</b>

Sumber/Source: Dinas Perindustrian dan Perdagangan Kab. Bener Meriah/Industry and Trade Office of Bener Meriah Regency

**Tabel**  
**Table** 6.12**Jumlah Perusahaan dan Tenaga Kerja Industri Kecil/Besar/  
Sedang Menurut Klasifikasi Industri di Kabupaten Bener  
Meriah, 2020**  
*Number of Establishments and Employees by Industrial  
Classification in Bener Meriah Regency, 2020*

<b>Klasifikasi Industri</b> <i>Industrial Classification</i>	<b>Jumlah</b> <b>Total</b>
(1)	(2)
Perseroan Terbatas <i>Limited Liability Company</i>	2
CV/Firma <i>Commanditaire vennootschap/ Firms</i>	4
Koperasi <i>Cooperation</i>	-
Perorangan <i>Entrepreneur</i>	1 200
Lainnya <i>Other</i>	3
<b>Bener Meriah</b>	<b>1 206</b>

Sumber/Source: Dinas Perindustrian dan Perdagangan Kab. Bener Meriah/Industry and Trade Office of Bener Meriah Regency

**Tabel**  
**Table** 6.13

**Jumlah Perusahaan, Tenaga Kerja, dan Nilai Produksi Industri Kopi Menurut Kecamatan di Kabupaten Bener Meriah, 2020**  
***Number of Coffee-based Industries by Establishments, Employees, and Production Values Industry by Sub-district in Bener Meriah Regency, 2020***

Kecamatan Subdistrict	Jumlah Perusahaan Establishment	Jumlah Tenaga Kerja Employee	Investasi (Rp) Investments (rupiahs)	Nilai Produksi (Rp) Production Value (rupiahs)
(1)	(2)	(3)	(4)	(5)
Timang Gajah	7	14	-	-
Gajah Putih	4	8	-	-
Pintu Rime Gayo	6	14	-	-
Bukit	28	60	-	-
Wih Pesam	31	65	-	-
Bandar	10	22	-	-
Bener Kelipah	2	5	-	-
Syiah Utama	-	-	-	-
Mesidah	1	2	-	-
Permata	25	55	-	-
<b>Bener Meriah</b>	<b>114</b>	<b>245</b>	<b>-</b>	<b>-</b>

Sumber/Source: Dinas Perindustrian dan Perdagangan Kab. Bener Meriah/Industry and Trade Office of Bener Meriah Regency

**Tabel**  
**Table** 6.14**Jumlah Perusahaan Industri Kopi Menurut Bentuk Badan Hukum dan Kecamatan di Kabupaten Bener Meriah, 2021**  
**Number of Coffee-based Industries by Type of Business Entity and Sub-district in Bener Meriah Regency, 2021**

<b>Klasifikasi Industri</b> <b>Industrial Classification</b>	<b>Jumlah Total</b>
(1)	(2)
Perseroan Terbatas <i>Limited Liability Company</i>	1
CV/Firma <i>Commanditaire vennootschap/ Firms</i>	2
Koperasi <i>Cooperation</i>	-
Perorangan <i>Entrepreneur</i>	107
Lainnya <i>Other</i>	4
<b>Bener Meriah</b>	<b>114</b>

Sumber/Source: Dinas Perindustrian dan Perdagangan Kab. Bener Meriah/Industry and Trade Office of Bener Meriah Regency

**Tabel**  
**Table** 6.15**Indeks Kemahalan Konstruksi Kabupaten/Kota di Provinsi Aceh, 2020**  
**Construction Materials Price Index of Regency/City in Aceh Province, 2020**

Kabupaten/Kota Regency/City	Indeks Kemahalan Konstruksi Construction Materials Price Index	Peringkat Se-Provinsi Aceh Ranks on Aceh Province
(1)	(2)	(3)
<b>Kabupaten/Regency</b>		
Aceh Barat	92,47	21
Aceh Barat Daya	90,55	23
Aceh Besar	97,11	15
Aceh Jaya	93,51	19
Aceh Selatan	93,33	20
Aceh Singkil	101,81	8
Aceh Tamiang	98,35	13
Aceh Tengah	106,59	3
Aceh Tenggara	97,87	14
Aceh Timur	104,86	4
Aceh Utara	99,07	11
Bener Meriah	99,55	10
Bireuen	100,3	9
Gayo Lues	103,35	6
Nagan Raya	96,24	17
Pidie	93,89	18
Pidie Jaya	98,97	12
Simelue	113,04	1
<b>Kota/City</b>		
Banda Aceh	102,23	7
Langsa	96,78	16
Lhokseumawe	103,46	5
Sabang	107,15	2
Subulussalam	90,62	22

Sumber/Souce: Survei Indeks Kemahalan Konstruksi/Construction Materials Price Index Survey

**Tabel**  
**Table** 6.16

**Jumlah Data Sengketa dan Konflik yang Terdaftar dan Jumlah Sertifikat Aset Pemerintah Daerah yang diterbitkan di Kabupaten Bener Meria, 2020 dan 2021**  
**Number of Dispute and Conflict Data Registered and Number of Regional Government Asset Certificates issued in Bener Meriah Regency, 2020 and 2021**

<b>Data Data</b>	<b>2020</b>	<b>2021</b>
<b>(1)</b>	<b>(2)</b>	<b>(3)</b>
Data Sengketa dan Konflik <i>Registered Dispute and Conflict Data</i>	8	39
Data Sertifikat Aset Pemerintah Daerah <i>Issued Local Government Asset Certificate</i>	9	100

Sumber/Source: Dinas Pertanahan Kabupaten Bener Meriah

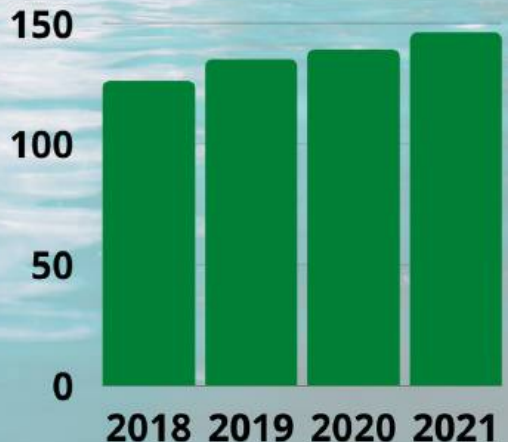


07

**PARIWISATA  
TOURISM**

TERDAPAT **13** AKOMODASI PENGINAPAN  
DI BENER MERIAH TAHUN  
2021

**Jumlah Rumah  
Makan/Restoran  
Menurut Kecamatan  
di Kabupaten Bener  
Meriah, 2018–2021**



Sumber: Dinas Perindustrian dan Perdagangan Kab. Bener Meriah



**PENJELASAN TEKNIS****TECHNICAL NOTES**

1. Usaha penyediaan akomodasi adalah usaha yang menyediakan pelayanan penginapan yang dapat dilengkapi dengan pelayanan pariwisata lainnya. Usaha penyediaan akomodasi dapat berupa hotel, vila, pondok wisata, bumi perkemahan, persinggahan dminis, dan akomodasi lainnya yang digunakan untuk tujuan pariwisata.
  2. Hotel adalah penyediaan akomodasi secara harian berupa kamar-kamar di dalam satu bangunan yang dapat dilengkapi dengan jasa pelayanan makan dan minum, kegiatan hiburan dan atau fasilitas lainnya. Hotel terdiri dari hotel berbintang dan hotel non- bintang.
  3. Hotel bintang adalah usaha penyediaan jasa pelayanan penginapan, makan minum serta jasa lainnya bagi umum dengan menggunakan sebagian atau seluruh bangunan. Usaha ini dikelola secara komersial serta memenuhi ketentuan persyaratan sebagai hotel bintang (termasuk berlian) yang ditetapkan dalam surat keputusan instansi yang membinanya. Misalnya hotel bintang lima, hotel bintang empat dan seterusnya.
1. *The business of providing accommodation is a business that provides specialty services that can be equipped with other tourism services. It includes hotel, villa, cottage, camping, caravan stop, and other accommodation that are used for tourism purposes.*
  2. *Hotel is a daily supply of accommodation rooms within a building which can be equipped with eating and drinking services, entertainment activities and/or other facilities. Hotel consists of a classified hotel and a non-classified hotel.*
  3. *A star hotel is the business of providing an accommodation, eating and drinking as well as other services for the public by using a building or a part of a building. It is managed commercially and meets specified requirements as a star hotel (including diamonds) set forth in the decree of fostering agency. For example, five star hotel, four star hotel, and so on.*

4. Akomodasi lainnya adalah penginapan yang tidak masuk dalam kategori hotel bintang 1 hingga hotel bintang 5.
4. *Other Accomodation is a type of accomadition besides starred hotel.*

<https://benermeriahkab.bps.go.id>

**ULASAN**

Akomodasi penginapan yang terdapat di Kabupaten Bener Meriah pada tahun 2021 berjumlah 13 akomodasi. Semua akomodasi adalah hotel tidak berbintang/akomodasi lainnya.

Di tahun 2021, jumlah restoran yang terdaftar di Dinas perindustrian dan perdagangan ada sebanyak 146 restoran. Jumlah tersebut meningkat 4,79% dibandingkan tahun sebelumnya yang berjumlah 139 restoran.

Objek wisata yang aktif beroperasi di wilayah Kabupaten Bener Meriah berjumlah 51 objek wisata.

**DESCRIPTION**

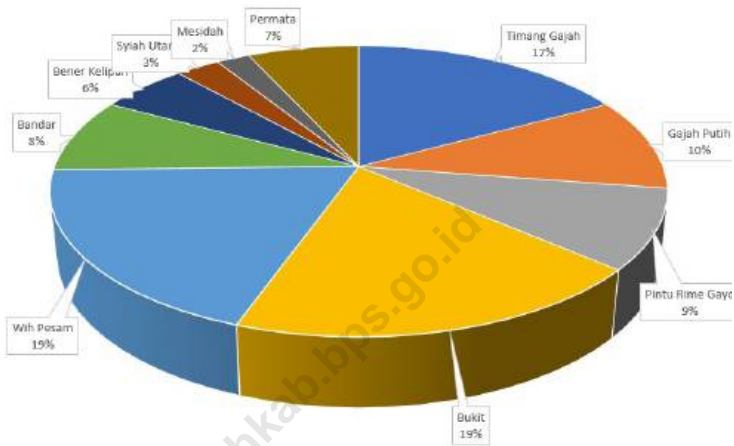
*Based on 2021 data, Total accommodation in Bener Meriah Regency is 13. All of which classified as non-star hotel.*

*In 2021, the number of restaurant registered in industry and trade Office are 139 restaurant. This figures increased by 4,79% compared to previous year with 139 restaurant operated.*

*The number of operating tourist attraction in Bener Meriah Regency is 51 touristy place.*

**Gambar** 7.1  
**Figures**

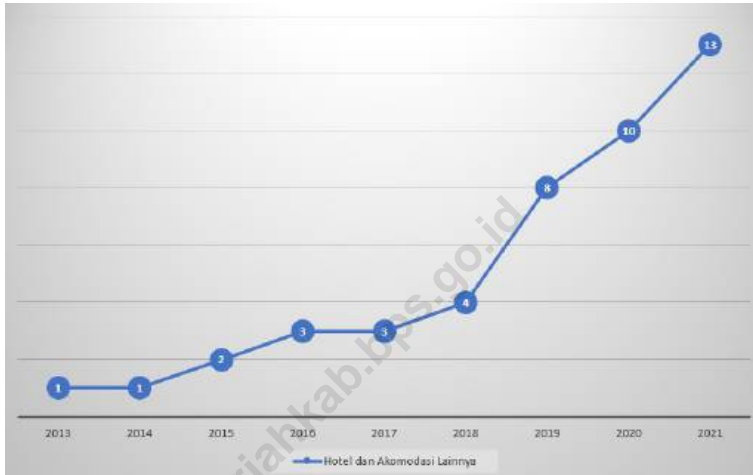
**Jumlah Rumah Makan/Restoran Menurut Kecamatan di Kabupaten Bener Meriah, 2021**  
**Number of Restaurants by Subdistrict in Bener Meriah Regency, 2021**



Sumber/Source: Dinas Perindustrian dan Perdagangan Kab. Bener Meriah/Industry and Trade Office of Bener Meriah Regency

**Gambar** 7.2  
**Figures**

**Jumlah Hotel dan Akomodasi Lainnya Menurut  
Klasifikasi di Kabupaten Bener Meriah, 2012-2021**  
*Number of Hotel & Other Accomodations by  
Classification in Bener Meriah Regency, 2012-2021*



Sumber/Source: Dinas Pariwisata Kab. Bener Meriah/Tourism Office of Bener Meriah Regency

**Tabel**  
**Table** 7.1**Jumlah Rumah Makan/Restoran Menurut Kecamatan di  
Kabupaten Bener Meriah, 2018–2021**  
**Number of Restaurants by Subdistrict in Bener Meriah  
Regency, 2018–2021**

Kecamatan Subdistrict	2018	2019	2020	2021
(1)	(2)	(3)	(4)	(5)
Timang Gajah	17	18	23	25
Gajah Putih	7	8	15	15
Pintu Rime Gayo	13	15	13	13
Bukit	23	26	23	28
Wih Pesam	30	30	28	28
Bandar	26	27	12	12
Bener Kelipah	5	8	8	8
Syiah Utama	2	3	4	4
Mesidah	3	3	3	3
Permata	10	11	10	10
<b>Bener Meriah</b>	<b>126</b>	<b>135</b>	<b>139</b>	<b>146</b>

Sumber/Source: Dinas Perindustrian dan Perdagangan Kab. Bener Meriah/Industry and Trade Office of Bener Meriah Regency



**Tabel**  
**Table** 7.2

**Jumlah Hotel dan Akomodasi Lainnya Menurut Klasifikasi di Kabupaten Bener Meriah, 2012-2021**  
**Number of Hotel & Other Accomodations by Classification in Bener Meriah Regency, 2012-2021**

Tahun Year	Hotel Hotel					Akomodasi Lainnya Other Accomodation
	Bintang 1 One Star Hotel	Bintang 2 Two Star Hotel	Bintang 3 Three Star Hotel	Bintang 4 Four Star Hotel	Bintang 5 Five Star Hotel	
(1)	(2)	(3)	(4)	(5)	(6)	(7)
2012	-	-	-	-	-	1
2013	-	-	-	-	-	1
2013	-	-	-	-	-	2
2013	-	-	-	-	-	3
2013	-	-	-	-	-	3
2018	-	-	-	-	-	4
2019	-	-	-	-	-	8
2020	-	-	-	-	-	10
2021	-	-	-	-	-	13

Sumber/Source: Dinas Pariwisata Kab. Bener Meriah/Tourism Office of Bener Meriah Regency

**Tabel**  
**Table** 7.3**Daftar Objek Wisata dan Lokasi Objek Wisata Menurut Kecamatan di Kabupaten Bener Meriah, 2021**  
*List of Tourist Attraction by Sub-district and Location in Bener Meriah Regency, 2021*

Kecamatan Subdistrict	Lokasi Location
(1)	(2)
<b>Bandar</b>	
Air Terjun Tansaran Bidin	Tansara Bidin
Tapak Kuda	Mangku
Batu Bale	Mangku
Loyang Kleton	Blang Jorong
Batu Mesjid	Blang Jorong
Pesona Alam Paya Baning	Paya Baning
Makam Muyang Petukel	Blang Jorong
<b>Bener Kelipah</b>	
-	-
<b>Bukit</b>	
Atraksi Pacuan Kuda	Karang Rejo
Lembah Pentago	Blang Tampu
Puncak Origon	Tingkem
Danau Lut Kucak	wak pondok sayur
Monumen Merah Putih	Bale Redelong
Umah Pitu Ruang	Bale Atu
Air Panas Pondok Gresek	Pondok Sayur
Air Terjun Peteri Pintu	Bale Redelong
Rumah Adat Reje Guru	Reje Guru
Puncak burgutul	Bale Ridelong
Taman Arboretum	Bale Ridelong
<b>Gajah Putih</b>	
Air Terjun Reje Ilang/ Kuala Indah	Meriah Jaya
Makam Muslimin Tenge Besi	Tenge Besi
Loyang Koming	Meriah Jaya
<b>Mesidah</b>	
Gua Wih Resap	Wih Resap
Telege Binen	Sosial
Kawasan Ternak Uber-Uber	Uber Uber
Batu Mesjid	Uber Uber

Lanjutan Tabel/*Continued Table 7.3*

Kecamatan <i>Subdistrict</i>	Lokasi <i>Location</i>
(1)	(2)
<b>Permata</b>	
-	
<b>Pintu Rime Gayo</b>	Wonosari
Tugu RRI	Mangku
Air Terjun Gemasih	Mangku
Arung Jeram Pantan Lah	PRG Pantan Lah
Kolam Ikan Teget	Blang Jorong
Elephant Rafting	Nagri Antra
Alur Kulus	PRG Blang Rakal
Air panas/Wih Porak Lancang	Kp Lancang
Loyang Kaming	Pintu Rime Gayo
Air Terjun tembolon	Tembolon
Makam Muyang petukel (Goneng )	Goneng
<b>Syiah Utama</b>	
Makam Bener Meriah	Samar Kilang
Air Terjun Alur Nyamuk	Goneng
Arung Jeram Samar Kilang	Samar Kilang
Air Terjun Loyang Kaming	Meriah Jaya
<b>Timang Gajah</b>	
Air Terjun Lampahan	Kute Kering
Ekspedisi Gunung Gerudung	Bandar Lampahan
Makam Datu Beru	ketunyang
Pabrik Terpentin	lampahan
Pemandian Air Panas	Bandar Lampahan
<b>Wih Pesam</b>	Reje Guru
Air Panas Simpang Balik	Wih Pesam
Air Panas Uning Gelime	uning Gelime
Relung Gunung	Wih Pesam
Air Panas Uning Bertih	Kp Uning Bertih
Seladang Kupi	Jamur Ujung

Sumber/*Source*: Dinas Pariwisata Kab. Bener Meriah/*Tourism Office of Bener Meriah Regency*



08

TRANSPORTASI DAN KOMUNIKASI  
TRANSPORTATION AND COMMUNICATION

TERDAPAT

80

Penerbangan  
di Bandara  
rembele

4

Kantor Pos  
di bener  
meriah

TAHUN 2021

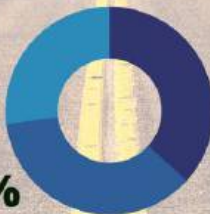
PANJANG JALAN  
KABUPATEN BENER MERIAH

1309,39 KM

Tanah 27%

Aspal 36,7%

Kerikil 36,3%





**PENJELASAN TEKNIS****TECHNICAL NOTES**

- |  |  |
|--|--|
| <p>1. Kendaraan bermotor adalah setiap kendaraan yang digerakkan oleh peralatan dmini yang ada pada kendaraan tersebut, biasanya digunakan untuk angkutan orang atau barang di atas jalan raya selain kendaraan yang berjalan di atas rel. Kendaraan bermotor yang dicatat adalah semua jenis kendaraan kecuali kendaraan bermotor TNI/Polri dan Korps Diplomatik.</p> | <p>1. <i>Motor vehicles are any kind of vehicles motorized by machine set up in those vehicles, they are usually used for transporting peoples or goods on roads except vehicles moving along a railway line. The data cover all kinds of motor vehicles except those belong to Indonesia Army Force Indonesian State Police and Diplomatic Corps.</i></p> |
| <p>2. Mobil penumpang adalah setiap kendaraan bermotor yang dilengkapi dengan tempat duduk untuk sebanyak-banyaknya delapan orang, tidak termasuk tempat duduk untuk pengemudi, baik dilengkapi atau tidak dilengkapi bagasi.</p>  | <p>2. <i>Passenger cars are any motor vehicles with no more than eight seats, excluding seat for driver, it can be with or without hoot.</i></p>   |
| <p>3. Mobil bus adalah setiap kendaraan bermotor yang dilengkapi dengan tempat duduk untuk lebih dari delapan orang, tidak termasuk tempat duduk untuk pengemudi, baik dilengkapi atau tidak dilengkapi bagasi.</p>  | <p>3. <i>Buses are large passenger cars having seats for more than eight passengers, excluding seat for driver, it can be with or without hoot.</i></p>  |
| <p>4. Mobil truk adalah setiap kendaraan bermotor yang digunakan untuk angkutan barang, selain mobil penumpang, mobil bis dan kendaraan bermotor roda dua.</p>   | <p>4. <i>Trucks are any motor vehicles used to transport goods excluding passenger cars, buses, and motorcycles.</i></p>   |

5. Kereta api adalah kendaraan dengan tenaga gerak (listrik, diesel atau tenaga uap) yang berjalan sendiri maupun dirangkaikan dengan kendaraan lain, yang akan atau sedang bergerak di atas rel, terdiri dari kereta penumpang dan kereta barang.
  6. Kantor Pos adalah tempat pemberi pelayanan komunikasi tertulis dan atau surat elektronik, layanan paket, layanan dminist, layanan transaksi keuangan, dan layanan keagenan pos untuk kepentingan umum. Rumah pos berfungsi sama seperti kantor pos dan kantor pos pembantu, bedanya rumah pos biasanya terletak di daerah terpencil.
  7. Telekomunikasi adalah setiap pemancaran, pengiriman dan atau penerimaan dari setiap informasi dalam bentuk tanda-tanda, isyarat, tulisan, gambar, suara dan bunyi melalui dmini kawat, dmin, radio atau dmini elektromagnetik lainnya.
  8. Jaringan telekomunikasi adalah rangkaian perangkat telekomunikasi dan kelengkapannya yang digunakan dalam bertelekomunikasi.
  9. Telepon tetap kabel dalam Susenas disebut telepon rumah adalah jaringan telekomunikasi menggunakan perangkat telepon
5. *Train is a coach or a number of coaches joined together, moving along a railway line. It can be passenger train or freight train.*
  6. *Post Office is a service provider facility of written communication and or electronic mail, parcel service, logistics services, financial transaction services, and postal services to the public. Postal house has the same function as the post office and subsidiary of post office, the difference is that postal house is usually located in remote areas.*
  7. *Telecommunication includes every transmitting, delivering and or receiving from every information of marking, signal, article, picture, sound and voice through strand of wire system, optic, radio or other electromagnetic system.*
  8. *Telecommunication network is peripheral network of telecommunication and its equipment used in the means of telecommunication.*
  9. *Fixed line telephone based on Susenas called home phone is a telecommunication network using fixed line telephone device which is generally regulated by technical*



tetap dengan kabel yang secara umum diatur oleh standar-standar teknis dengan menggunakan suatu nomor telepon, dikenal pula sebagai Public Switched Telephone Network (PSTN). Pada umumnya dimanfaatkan untuk telepon rumah dan jaringan internet, memiliki kemampuan menghantarkan sinyal dengan kuat dan jelas dengan biaya yang administ lebih murah.

*standards, using a phone number, also known as the Public Switched Telephone Network (PSTN). It is generally used for home phone and Internet networks, has the ability to deliver a strong and clear signal with a relatively low cost.*

10. Telepon bergerak seluler adalah perangkat telekomunikasi elektronik yang mempunyai kemampuan dasar yang sama dengan telepon tetap kabel, namun dapat dibawa ke mana-mana (portable, mobile) dan tidak perlu disambungkan dengan jaringan telekomunikasi kabel. Selain berfungsi sebagai telepon, telepon selular modern biasanya mendukung layanan tambahan seperti Short Messages Services (SMS), Multimedia Messages Service (MMS), e-mail dan akses Internet, aplikasi bisnis dan permainan, serta fotografi. Saat ini, Indonesia mempunyai dua dmini jaringan telepon bergerak seluler yaitu Global System for Mobile Telecommunications (GSM) dan CDMA.

10. *Cellular mobile phone is an electronic telecommunication device which has the same basic capabilities with fixed cables, but can be taken anywhere (portable, mobile) and does not need to be connected to the wired telecommunications networks. In addition to functioning as a telephone, modern mobile phone typically supports additional services such as Short Messages Services (SMS), Multimedia Messages Service (MMS), e-mail and access to the Internet, business applications and games, as well as photography. Currently, Indonesia has two cellular mobile telephone network system that are GSM (Global System for Mobile Telecommunications) and Code Division Multiple Access (CDMA).*

11. Internet adalah sebuah jaringan dminist dmini di seluruh dunia. Internet menyediakan akses ke

11. *The internet is a worldwide public computer network. It provides access to a number of*

sejumlah layanan komunikasi termasuk World Wide Web dan membawa email, berita, hiburan dan file data.

*communication services including the World Wide Web and carries e-mail, news, entertainment and data files.*

12. Penyiaran Radio mencakup penyiaran sinyal suara melalui studio penyiaran radio dan fasilitas untuk transmisi program yang berhubungan dengan masyarakat, termasuk mengumpulkan dan menyalurkan program melalui kabel atau satelit, internet (stasiun radio internet), termasuk penyiaran data yang terintegasi dengan penyiaran radio.

12. *Radio broadcasting includes voice signals broadcasting through radio broadcasting studios and facilities for the programs transmission related to community, including collecting and distributing programs via cable or satellite, internet (internet radio station), including integrated data broadcasting with radio broadcasting.*

**ULASAN****DESCRIPTION****Transportasi**

Klasifikasi Jalan di Kabupaten Bener Meriah dibagi menjadi 3 pengelola, yaitu jalan negara yang dikelola oleh Pemerintah Pusat, jalan provinsi yang berada dinaungan Pemerintah Daerah Provinsi dan Jalan Kabupaten yang dikelola oleh Pemerintah Daerah Kabupaten.

Di tahun 2021, panjang jalan di wilayah aministrative Kabupaten Bener Meriah adalah sepanjang 1.309,39 km yang merupakan Jalan Kabupaten

Kepemilikan kendaraan bermotor yang aktif bayar pajak adalah sejumlah 18.779 kendaraan yang didominasi oleh sepeda motor dengan total 14.315 unit.

**Pos & Telekomunikasi**

Terdapat 4 sarana Kantor Pos yang dikelola oleh salah satu perusahaan pemerintah, yaitu PT Pos Indonesia. Kantor Pos bertugas untuk melayani pengiriman dan penerimaan paket, surat serta wesel pos.

Bandara Rembele merupakan sarana angkutan udara yang berada di Kecamatan Bukit, Kabupaten Bener Meriah. Terdapat penerbangan dengan rute Bener Meriah menuju Medan serta sebaliknya dan Bener Meriah menuju Banda Aceh. Pada tahun 2021, Bandara Rembele melayani penerbangan dengan jumlah 80 penerbangan.

**Transportation**

*Roads in Bener Meriah Regency are regulated by 3 government entities. State roads are managed by Central Government, while Province Roads are supervised by Regional Government of Aceh Province. Regency Roads are handled by Regional Government of Bener Meriah Regency.*

*By 2021, the length of roads in Bener Meriah Regency are 1,309.39. There are Regency Roads.*

*Ownership of motorized vehicles that are actively paying taxes is 18.779 units. This figures is dominated by motorcycle ownership with the total of 14.315 unit.*

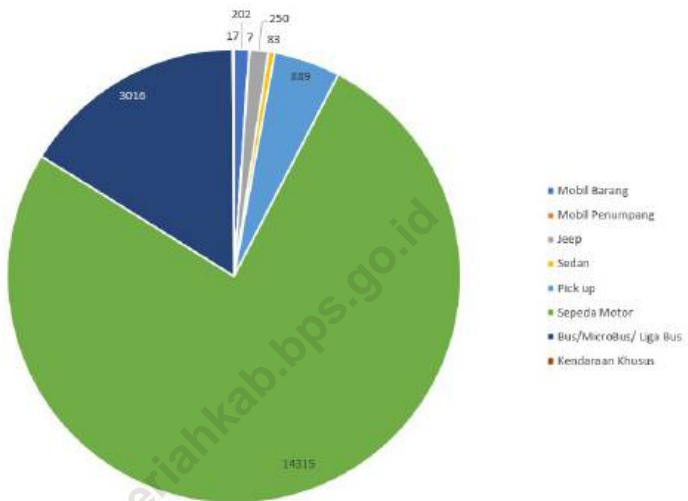
**Postal Services & Telecommunication**

*In total, there were 4 postal service managed by government enterprise Pos Indonesia, LLC. Pos Indonesia is required to provide service in distributing packages, documents, and money order.*

*Rembele Airport is an air field located in Bukit Sub-district, Bener Meriah Regency. It provides air transport to and from Bener Meriah Regency to Medan City and Bener Meriah to Banda Aceh. By 2021 Rembele Airport serves commercial civil aviation with 80 flights.*

**Gambar** 8.1  
**Figures**

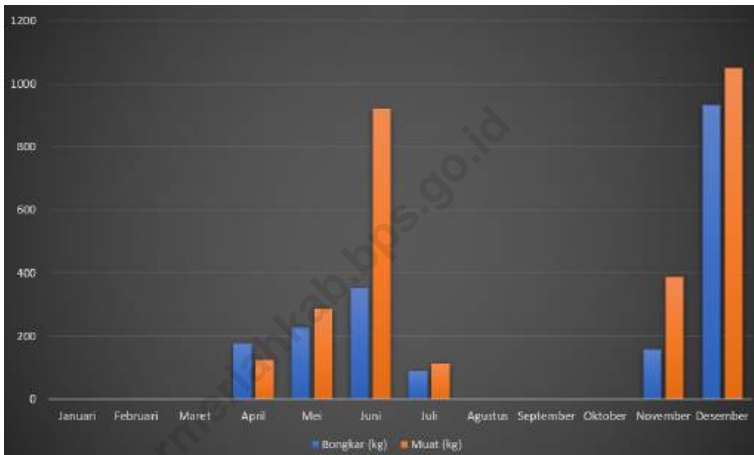
**Jumlah Kendaraan Bermotor Menurut Jenis Kendaraan di Kabupaten Bener Meriah, 2021**  
**Number of Motor Vehicles by Type of Vehicle in Bener Meriah Regency, 2021**



Sumber/Source: Kantor SAMSAT Kabupaten Bener Meriah/SAMSAT Office of Bener Meriah Regency

**Gambar** 8.2  
**Figures**

**Banyaknya Lalu Lintas Barang (kg) Per Bulan pada Bandara Rembele Kabupaten Bener Meriah, 2021**  
**Number of Baggage, Luggage, and Postage (kg) Per Month on Rembele Domestic Airport in Bener Meriah Regency,**



Sumber/Source: Bandara Rembele Melalui Survei Angkutan Udara/Rembele Airport Through Air Freight Survey

## 8.1 TRANSPORTASI TRANSPORTATION

**Tabel 8.1.1 Panjang Jalan<sup>1</sup> Menurut Tingkat Kewenangan Pemerintahan di Kabupaten Bener Meriah (km), 2019–2021**  
**Length of Roads<sup>1</sup> by Level of Government Authority in Bener Meriah Regency (km), 2019–2021**

Tingkat Kewenangan Pemerintahan Level of Government Authority	2019	2020	2021
(1)	(2)	(3)	(4)
Negara <sup>2</sup> /State <sup>2</sup>	56,92	56,92	-
Provinsi/Province	118,04	118,04	-
Kabupaten/Kota Regency/Municipality	1 309,35	1 309,35	1 309,39
<b>Jumlah/Total</b>	<b>1 484,31</b>	<b>1 484,31</b>	<b>1 309,39</b>

Catatan/Note: <sup>1</sup> Data tidak termasuk panjang jalan tol/Excluding toll road

<sup>2</sup> Berdasarkan Keputusan Menteri Pekerjaan Umum dan Perumahan Rakyat No. 248/KPTS/M/2013/Based on Public Work and Public Housing Ministerial Decree No. 248/KPTS/M/2013

Sumber/Source: Dinas Bina Marga dan Cipta Karya Kab. Bener Meriah Melalui Survei Panjang Jalan/Bina Marga & Cipta Karya Office of Bener Meriah Regency Through Length of Roads Survey

**Tabel 8.1.2** Panjang Jalan Menurut Jenis Permukaan Jalan di Kabupaten Bener Meriah (km), 2019–2021  
**Table** *Length of Roads by Type of Road Surface in Bener Meriah Regency (km), 2019–2021*

Jenis Permukaan Jalan <i>Type of Road Surface</i>	2019	2020	2021
(1)	(2)	(3)	(4)
Aspal/ <i>Paved</i>	629,95	648,024	335,41
Kerikil/ <i>Gravel</i>	252,71	348,37	331,315
Tanah/ <i>Soil</i>	426,73	239,01	246,78
Lainnya/ <i>Others</i>	0,00	73,986	0
<b>Jumlah/<i>Total</i></b>	<b>1 309,39</b>	<b>1235,404</b>	<b>913,505</b>

Catatan/*Note*: ...

Sumber/*Source*: Dinas Bina Marga dan Cipta Karya Kab. Bener Meriah Melalui Survei Panjang Jalan/*Bina Marga & Cipta Karya Office of Bener Meriah Regency Through Length of Roads Survey*

**Tabel 8.1.3 Panjang Jalan Menurut Kondisi Jalan di Kabupaten Bener Meriah (km), 2019–2021**  
**Length of Roads by Condition of Roads in Bener Meriah Regency (km), 2019–2021**

Kondisi Jalan Condition of Roads	2019	2020	2021
(1)	(2)	(3)	(4)
Baik/Good	275,48	271,47	275,482
Sedang/Moderate	89,91	222,641	89,908
Rusak/Damage	364,17	553,479	364,175
Rusak Berat/Severely Damage	579,83	261,800	579,825
<b>Jumlah/Total</b>	<b>1 309,39</b>	<b>1309,39</b>	<b>1309,39</b>

Catatan/Note: ...

Sumber/Source: Dinas Bina Marga dan Cipta Karya Kab. Bener Meriah Melalui Survei Panjang Jalan/Bina Marga & Cipta Karya Office of Bener Meriah Regency Through Length of Roads Survey



**Tabel**  
**Table** 8.1.4**Panjang Jalan Kabupaten Menurut Kelas Jalan di Kabupaten Bener Meriah (km), 2019 – 2021**  
**Regency Length Of Roads by Road Class in Bener Meriah Regency (km), 2019-2021**

Kelas Jalan Road Class	2019	2020	2021
(1)	(2)	(3)	(4)
Kelas I Class I	-	-	-
Kelas II Class II	-	-	-
Kelas III Class III	-	-	-
Kelas IIIA Class IIIA	-	-	-
Kelas IIIB Class IIIB	-	-	-
Kelas IIIC Class IIIC	1 309,39	1 309,39	1309,39
Kelas Tidak Dirinci Other	-	-	-
Tidak Terklasifikasi Not Yet Classified	-	-	-
<b>Jumlah/Total</b>	<b>1 309,39</b>	<b>1 309,39</b>	<b>1309,39</b>

Sumber/Source: Dinas Bina Marga dan Cipta Karya Kab. Bener Meriah Melalui Survei Panjang Jalan/Bina Marga & Cipta Karya Office of Bener Meriah Regency Through Length of Roads Survey

**Tabel 8.1.5** Jumlah Kendaraan Bermotor Aktif Bayar Pajak Menurut Jenis Kendaraan di Kabupaten Bener Meriah, 2013-2021  
**Number of Motor Vehicles by Type of Vehicle in Bener Meriah Regency, 2013-2021**

Jenis Kendaraan Type of Motor Vehicle	2017	2018	2019	2020	2021
(1)	(2)	(3)	(4)	(5)	(6)
Mobil Barang Truck	267	307	356	361	202
Mobil Penumpang Passenger Vehicle	3 370	3 779	10	10	7
Jeep	476	524	341	344	250
Sedan	169	211	144	144	83
Pick up	1 534	1 432	1 394	1 413	889
Sepeda Motor Motorcycle	18 930	18 407	23 185	14 151	14 315
Bus/MicroBus/ Liga Bus Bus	4	13	4 036	4 145	3 016
Kendaraan Khusus	-	12	25	26	17
<b>Jumlah/Total</b>	<b>24 750</b>	<b>24 685</b>	<b>29 491</b>	<b>30 594</b>	<b>18 779</b>

Sumber/Source: Kantor SAMSAT Kabupaten Bener Meriah/SAMSAT Office of Bener Meriah Regency

**Tabel**  
**Table** 8.1.6

**Banyaknya Penerbangan dan Penumpang Pada Angkutan Udara Domestik di Bandara Rembele Kabupaten Bener Meriah Per Bulan, 2021**  
**Number of Flight and Passangers on Rembele Domestic Airport in Bener Meriah Regency per Month, 2021**

Bulan Month	Jumlah Penerbangan Number of Flight		Jumlah Penumpang (jiwa) Passangers (person)		
	Tiba Arrivals	Berangkat Departures	Tiba Arrivals	Berangkat Departures	Transit Transit
(1)	(2)	(3)	(4)	(5)	(6)
Januari/January	1	1	5	1	-
Februari/February	10	10	99	178	-
Maret/March	7	7	49	62	-
April/April	7	7	97	178	77
Mei/May	7	7	51	94	60
Juni/June	8	8	93	184	91
Juli/July	9	9	35	244	19
Agustus/August	8	8	5	209	-
September/September	4	4	-	4	-
Oktober/October	4	4	-	-	-
November/November	6	6	15	41	35
Desember/December	9	9	194	166	122
<b>Jumlah/Total</b>	<b>80</b>	<b>80</b>	<b>643</b>	<b>1 361</b>	<b>404</b>

Sumber/Souce: Bandara Rembele Melalui Survei Angkutan Udara/Rembele Airport Through Air Freight Survey

**Tabel**  
**Table** 8.1.7

**Banyaknya Lalu Lintas Barang (kg) Per Bulan pada Bandara Rembele Kabupaten Bener Meriah, 2021**  
**Number of Baggage, Luggage, and Postage (kg) Per Month on Rembele Domestic Airport in Bener Meriah Regency, 2021**

Bulan Month	Bagasi Baggage		Barang Luggage		Pos Postage	
	Bongkar (kg) Unload (kg)	Muat (kg) Load (kg)	Bongkar (kg) Unload (kg)	Muat (kg) Load (kg)	Bongkar (kg) Unload (kg)	Muat (kg) Load (kg)
(1)	(2)	(3)	(4)	(5)	(6)	(7)
Januari/January	-	-	-	-	-	-
Februari/February	-	-	-	-	-	-
Maret/March	-	-	-	-	-	-
April/April	177	126	-	-	-	-
Mei/May	229	289	-	-	-	-
Juni/June	354	919	-	-	-	-
Juli/July	90	115	-	-	-	-
Agustus/August	-	-	-	-	-	-
September/September	-	-	-	-	-	-
Oktober/October	-	-	-	-	-	-
November/November	159	388	-	-	-	-
Desember/December	935	1049	-	-	-	-
<b>Jumlah/Total</b>	<b>1 944</b>	<b>2 886</b>	-	-	-	-

Sumber/Sources: Bandara Rembele Melalui Survei Angkutan Udara/Rembele Airport Through Air Freight Survey

## 8.2 KOMUNIKASI COMMUNICATION

**Tabel 8.2.1** Jumlah Kantor Pos Pembantu Menurut Kecamatan di Kabupaten Bener Meriah, 2018–2021  
*Number of Post Offices Subsidiaries by Subdistrict in Bener Meriah Regency, 2018–2021*

Kecamatan Subdistrict	2018	2019	2020	2021
(1)	(2)	(3)	(4)	(5)
Timang Gajah	-	-	-	-
Gajah Putih	-	-	-	-
Pintu Rime Gayo	-	-	-	-
Bukit	-	-	-	-
Wih Pesam	-	-	-	-
Bandar	-	-	-	-
Bener Kelipah	-	-	-	-
Syiah Utama	-	-	-	-
Mesidah	-	-	-	-
Permata	-	-	-	-
<b>Bener Meriah</b>	-	-	-	-

Catatan/Note: ...

Sumber/Source: Kantor Pos Simpang Tiga/Simpang Tiga Postal Service

**Tabel 8.2.2** Jumlah Kantor Pos Menurut Kecamatan di Kabupaten Bener Meriah, 2018-2021  
**Number of Post Office by Subdistrict in Bener Meriah Regency, 2018-2021**

Kecamatan Sub-districts	2018	2019	2020	2021
(1)	(2)	(3)	(4)	(5)
Timang Gajah	1	1	1	1
Gajah Putih	-	-	-	-
Pintu Rime Gayo	-	-	-	-
Bukit	1	1	1	1
Wih Pesam	1	1	1	1
Bandar	1	1	1	1
Bener Kelipah	-	-	-	-
Syiah Utama	-	-	-	-
Mesidah	-	-	-	-
Permata	-	-	-	-
<b>Bener Meriah</b>	<b>4</b>	<b>4</b>	<b>4</b>	<b>4</b>

Sumber/Source: Kantor Pos Simpang Tiga/Simpang Tiga Postal Service

**Tabel**  
**Table** 8.2.3

**Informasi Kantor Pos yang Terdapat di Kabupaten Bener Meriah, 2021**  
**Postal Offices in Bener Meriah Regency, 2021**

Kecamatan Sub-districts	Kode Pos Post Code	Unit Pelayanan Units	Lain-lain Other
(1)	(2)	(3)	(4)
Timang Gajah	24553	1	-
Gajah Putih	-	-	-
Pintu Rime Gayo	-	-	-
Bukit	24581	1	-
Wih Pesam	24581	1	-
Bandar	24582	1	-
Bener Kelipah	-	-	-
Syiah Utama	-	-	-
Mesidah	-	-	-
Permata	-	-	-

Sumber/Source: Kantor Pos Simpang Tiga/Simpang Tiga Postal Service

**Tabel**  
**Table** 8.2.4**Persentase Penduduk Berumur 5 Tahun Ke Atas Menurut Karakteristik dan Penggunaan Teknologi informasi Selama 3 bulan terakhir di Kabupaten Bener Meriah, 2021**  
**Percentage of Population Over 5 Years-old by Characteristics and Use of Information Technology During Last 3 Months in Bener Meriah Regency, 2021**

Rincian Details	Persentase Percentage
(1)	(2)
<b>Persentase Penduduk berumur 5 Tahun Ke Atas (%)</b> <b>Percentage of Population Over 5 Years-old (%)</b>	
a. Menggunakan Telepon Seluler atau Komputer <i>Used Mobile Phones or Computer</i>	82,05
b. Tidak Menggunakan Telepon Seluler atau Komputer <i>Do not Used Mobile Phones or Computer</i>	17,95
c. Jumlah <i>Total</i>	100,00
a. Menguasai/Memiliki Telepon Seluler <i>Posses Mobile Phones</i>	64,53
b. Tidak menguasai/Memiliki Telepon Seluler <i>Do not Possess Mobile Phones</i>	35,47
c. Jumlah <i>Total</i>	100,00
a. Menggunakan Internet <i>Used Internet</i>	47,91
b. Tidak Menggunakan Internet <i>Do not Used Internet</i>	52,09
c. Jumlah <i>Total</i>	100,00

Sumber/Source: Survei Sosial Ekonomi Nasional Kor, Maret 2020/*National Socio Economic Survey kor, March 2020*



## PERBANKAN, KOPERASI, DAN HARGA-HARGA BANKING, COOPERATIVE, AND PRICES



**JUMLAH KOPERASI  
MENURUT JENIS**



**Jumlah Koperasi Aktif di  
Bener Meriah 2017-2021**



**PENJELASAN TEKNIS**

1. Koperasi adalah perusahaan yang beranggotakan orang-orang atau badan hukum koperasi dengan melandaskan kegiatannya berdasarkan prinsip koperasi sekaligus sebagai gerakan ekonomi rakyat yang berdasarkan azas kekeluargaan. Bentuk badan hukum koperasi ini dikeluarkan dan disahkan oleh Departemen Koperasi.
2. Tabungan/simpanan yaitu bagian dari pendapatan anggota rumah tangga atau pemberian dari pihak lain yang tidak dibelanjakan, tetapi disimpan di tempat-tempat tertentu, misalnya bank, koperasi, lembaga keuangan, rumah, dsb. untuk dipergunakan bagi keperluan masa yang akan datang.
3. Tabungan/simpanan berupa uang adalah simpanan/tabungan yang dimiliki oleh anggota rumah tangga dalam bentuk uang yang bisa digunakan membeli barang.
4. Nilai pinjaman/ kredit adalah besarnya dana pegadaian yang dipinjamkan kepada nasabah.

**TECHNICAL NOTES**

1. *Cooperative is a company whose members are individuals or legal entities of cooperatives by basing their activities based on cooperative principles as well as a people's economic movement based on the principle of kinship. This form of cooperative legal entity is issued and approved by the Department of Cooperatives.*
2. *Savings / savings, which is part of the income of household members or gifts from other parties that are not spent, but are stored in certain places, such as banks, cooperatives, financial institutions, homes, etc. to be used for future needs.*
3. *Savings / deposits in the form of money are deposits / savings held by household members in the form of money that can be used to buy goods.*
4. *The value of the loan / credit is the amount of the mortgage fund lent to the customer.*

**PENJELASAN TEKNIS**

**TECHNICAL NOTES**

5. Harga adalah Jumlah uang yang menyatakan nilai tukar suatu kesatuan benda tertentu, misalnya harga sepotong kue adalah Rp50.

*5. Price is the amount of money stating the exchange rate of a unit of a certain object, for example the price of a piece of cake is Rp50.*

6. Indeks Implisit adalah Suatu indeks yang menunjukkan tingkat perkembangan harga di tingkat produsen (producer price index).

*6. Implicit Index is an index that shows the level of price development at the producer level (producer price index).*

<https://benermeriahkab.bps.go.id>

**ULASAN****DESCRIPTION**

Jumlah koperasi aktif pada tahun 2021 di Kabupaten Bener Meriah sebanyak 262 koperasi. Data tersebut menunjukkan jumlah koperasi naik sebesar 4,96% dari tahun sebelumnya yang berjumlah 249 koperasi.

Terdapat 13 bank pemerintah yang ada di Kabupaten Bener Meriah, di antaranya adalah PT Bank Aceh Syariah, dan Bank Syariah Indonesia. Bank tersebut tersebar pada titik lokasi tertentu yaitu di Desa Simpang Balik, Desa Pondok Baru, dan Desa Simpang Tiga, Desa Blang Rakal, Desa Lampahan dan Desa Blang Sentang.

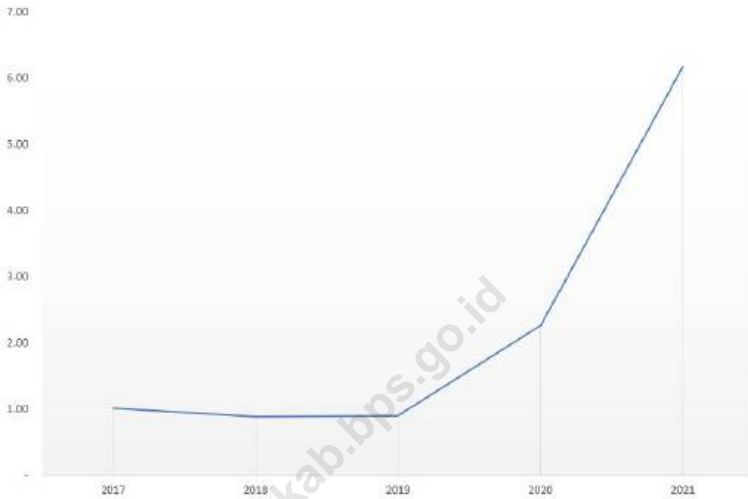
Laju Implisit di tahun 2021 pada Kabupaten Bener Meriah adalah sebesar 6,18%. Angka naik sebesar 3,9 poin daripada tahun sebelumnya.

*The number of active cooperatives in 2021 in Bener Meriah Regency is 262 cooperatives. The data shows the number of cooperatives rose by 4,96% from the previous year which amounted to 249 cooperatives.*

*In Bener Meriah Regency, there were 13 government-owned banks, such as Bank Rakyat Indonesia, Bank Pembangunan Daerah Aceh, Bank Mandiri, Bank Negara Indonesia Syariah. All of which located mainly in Simpang Balik Village, Pondok Baru Village, and Simpang Tiga Village, Blang Rakal Village, Lampahan Village and Blang Sentang Village.*

*Implicit Index based on 2021 data in Bener Meriah Regency reached up to 6,18%. There had been an indecrease of 3,9 point from previous year.*

**Gambar 9.1** Laju Indeks Implisit Kabupaten Bener Meriah, 2012-2021  
**Figures** *Implicit Index Rate Meriah Regency, 2012-2021*



Sumber/Source: Produk Domestik Regional Bruto Kab. Bener Meriah/Gross Regional Domestic Product of Bener Meriah Regency

**Tabel 9.1**  
**Table****Jumlah Koperasi Aktif Menurut Kecamatan di Kabupaten/ Bener Meriah, 2018–2021**  
**Number of Active Cooperative by Subdistrict in Bener Meriah Regency, 2018–2021**

Kecamatan Subdistrict	2018	2019	2020	2021
(1)	(2)	(3)	(4)	(5)
Timang Gajah	12	15	16	17
Gajah Putih	6	8	9	9
Pintu Rime Gayo	18	26	26	27
Bukit	47	64	65	69
Wih Pesam	23	37	40	44
Bandar	43	57	60	62
Bener Kelipah	3	4	6	7
Syiah Utama	6	7	8	8
Mesidah	2	2	3	3
Permata	4	15	16	16
<b>Bener Meriah</b>	<b>164</b>	<b>235</b>	<b>249</b>	<b>262</b>

Catatan/Note: ...

Sumber/Source: Dinas Koperasi dan Usaha Kecil Menengah Kabupaten Bener Meriah/Cooperation and Micro to Medium Enterprise Office of Bener Meriah Regency

**Tabel**  
**Table 9.2****Jumlah Koperasi Menurut Jenis Koperasi dan Kecamatan di Kabupaten Bener Meriah, 2021**  
**Number of Cooperative by Kind of Cooperative and Subdistrict in Bener Meriah Regency, 2021**

Kecamatan Subdistrict	Jenis Koperasi/ Kind of Cooperative					Jumlah Total
	KUD	KPRI	KOPKAR	KOPPAS	Lainnya Other	
(1)	(2)	(3)	(4)	(5)	(6)	(7)
Timang Gajah	2	...	...	...	15	17
Gajah Putih	...	...	...	...	9	9
Pintu Rime Gayo	2	...	...	...	25	27
Bukit	2	3	1	...	63	69
Wih Pesam	2	...	...	2	40	44
Bandar	3	...	2	...	57	62
Bener Kelipah	...	...	...	...	7	7
Syiah Utama	1	...	...	...	7	8
Mesidah	...	...	...	...	3	3
Permata	...	...	...	...	16	16
<b>Bener Meriah</b>	<b>12</b>	<b>3</b>	<b>3</b>	<b>2</b>	<b>242</b>	<b>262</b>

Catatan/Note: Data Tidak Tersedia Per Kecamatan /Data Not Available for Sub-districts

Sumber/Source: Dinas Koperasi dan Usaha Kecil Menengah Kabupaten Bener Meriah/Cooperation and Micro to Medium Enterprise Office of Bener Meriah Regency



**Tabel**  
**Table** 9.3

**Indeks Harga Konsumen per Bulan Menurut Kelompok Pengeluaran (2019=100) di Kabupaten Bener Meriah, 2021**

*Consumer Price Index per Month by Expenditure Group (2019=100) in Bener Meriah Regency, 2021*

<b>Bulan</b> <i>Month</i>	<b>Makanan, Minuman dan Tembakau</b> <i>Food, Beverages and Tobacco</i>	<b>Pakaian dan Alas Kaki</b> <i>Clothing and Footwear</i>	<b>Perumahan, Air, Listrik, dan Bahan Bakar Rumah Tangga</b> <i>Housing, Water, Electricity, and Household Fuels</i>
(1)	(2)	(3)	(4)
Januari/January	...	...	...
Februari/February	...	...	...
Maret/March	...	...	...
April/April	...	...	...
Mei/May	...	...	...
Juni/June	...	...	...
Juli/July	...	...	...
Agustus/August	...	...	...
September/September	...	...	...
Oktober/October	...	...	...
November/November	...	...	...
Desember/December	...	...	...
<b>2021</b>	...	...	...

Lanjutan Tabel/*Continued Table 9.3*

<b>Bulan</b> <i>Month</i>	<b>Perlengkapan, Peralatan, dan Pemeliharaan Rutin Rumah Tangga</b> <i>Furnishing, Household Equipment and Routine Household Maintenance</i>	<b>Kesehatan</b> <i>Health</i>	<b>Transportasi</b> <i>Transport</i>
(1)	(5)	(6)	(7)
Januari/ <i>January</i>	...	...	...
Februari/ <i>February</i>	...	...	...
Maret/ <i>March</i>	...	...	...
April/ <i>April</i>	...	...	...
Mei/ <i>May</i>	...	...	...
Juni/ <i>June</i>	...	...	...
Juli/ <i>July</i>	...	...	...
Agustus/ <i>August</i>	...	...	...
September/ <i>September</i>	...	...	...
Oktober/ <i>October</i>	...	...	...
November/ <i>November</i>	...	...	...
Desember/ <i>December</i>	...	...	...
<b>2021</b>	...	...	...

Lanjutan Tabel/*Continued Table* 9.3

<b>Bulan Month</b>	<b>Informasi, Komunikasi, dan Jasa Keuangan Information, Communication and Financial Services</b>	<b>Rekreasi, Olahraga, dan Budaya Recreation, Sport, and Culture</b>	<b>Pendidikan Education</b>
(1)	(8)	(9)	(10)
Januari/ <i>January</i>	...	...	...
Februari/ <i>February</i>	...	...	...
Maret/ <i>March</i>	...	...	...
April/ <i>April</i>	...	...	...
Mei/ <i>May</i>	...	...	...
Juni/ <i>June</i>	...	...	...
Juli/ <i>July</i>	...	...	...
Agustus/ <i>August</i>	...	...	...
September/ <i>September</i>	...	...	...
Oktober/ <i>October</i>	...	...	...
November/ <i>November</i>	...	...	...
Desember/ <i>December</i>	...	...	...
<b>2021</b>	...	...	...

Lanjutan Tabel/Continued Table 9.3

Bulan Month	Penyediaan Makanan dan Minuman/Restoran Food and Beverage Services/Restaurant	Perawatan Pribadi dan Jasa Lainnya Personal Care and Other Services	Umum General
(1)	(11)	(12)	(13)
Januari/January	...	...	...
Februari/February	...	...	...
Maret/March	...	...	...
April/April	...	...	...
Mei/May	...	...	...
Juni/June	...	...	...
Juli/July	...	...	...
Agustus/August	...	...	...
September/September	...	...	...
Oktober/October	...	...	...
November/November	...	...	...
Desember/December	...	...	...
<b>2021</b>	...	...	...

Catatan/Note: Tidak terdapat data indeks harga konsumen di Kabupaten Bener Meriah

Sumber/Source: BPS, Survei Harga Konsumen/BPS-Statistics Indonesia, Consumer Price Survey

**Tabel**  
**Table** 9.4**Laju Inflasi Bulanan Menurut Kelompok Pengeluaran  
(2019=100) di Kabupaten Bener Meriah, 2021**  
**Monthly Inflation Rate by Expenditure Group (2019=100) in  
Bener Meriah Regency, 2021**

<b>Bulan</b> <b>Month</b>	<b>Makanan, Minuman dan Tembakau</b> <b>Food, Beverages and Tobacco</b>	<b>Pakaian dan Alas Kaki</b> <b>Clothing and Footwear</b>	<b>Perumahan, Air, Listrik, dan Bahan Bakar Rumah Tangga</b> <b>Housing, Water, Electricity, and Household Fuels</b>
(1)	(2)	(3)	(4)
Januari/January	...	...	...
Februari/February	...	...	...
Maret/March	...	...	...
April/April	...	...	...
Mei/May	...	...	...
Juni/June	...	...	...
Juli/July	...	...	...
Agustus/August	...	...	...
September/September	...	...	...
Oktober/October	...	...	...
November/November	...	...	...
Desember/December	...	...	...
<b>2021</b>	...	...	...

Lanjutan Tabel/*Continued Table 9.4*

<b>Bulan</b> <i>Month</i>	<b>Perlengkapan, Peralatan, dan Pemeliharaan Rutin Rumah Tangga</b> <i>Furnishing, Household Equipment and Routine Household Maintenance</i>	<b>Kesehatan</b> <i>Health</i>	<b>Transportasi</b> <i>Transport</i>
(1)	(5)	(6)	(7)
Januari/ <i>January</i>	...	...	...
Februari/ <i>February</i>	...	...	...
Maret/ <i>March</i>	...	...	...
April/ <i>April</i>	...	...	...
Mei/ <i>May</i>	...	...	...
Juni/ <i>June</i>	...	...	...
Juli/ <i>July</i>	...	...	...
Agustus/ <i>August</i>	...	...	...
September/ <i>September</i>	...	...	...
Oktober/ <i>October</i>	...	...	...
November/ <i>November</i>	...	...	...
Desember/ <i>December</i>	...	...	...
<b>2021</b>	...	...	...

Lanjutan Tabel/*Continued Table 9.4*

<b>Bulan Month</b>	<b>Informasi, Komunikasi, dan Jasa Keuangan Information, Communication and Financial Services</b>	<b>Rekreasi, Olahraga, dan Budaya Recreation, Sport, and Culture</b>	<b>Pendidikan Education</b>
(1)	(8)	(9)	(10)
Januari/ <i>January</i>	...	...	...
Februari/ <i>February</i>	...	...	...
Maret/ <i>March</i>	...	...	...
April/ <i>April</i>	...	...	...
Mei/ <i>May</i>	...	...	...
Juni/ <i>June</i>	...	...	...
Juli/ <i>July</i>	...	...	...
Agustus/ <i>August</i>	...	...	...
September/ <i>September</i>	...	...	...
Oktober/ <i>October</i>	...	...	...
November/ <i>November</i>	...	...	...
Desember/ <i>December</i>	...	...	...
<b>2021</b>	...	...	...

Lanjutan Tabel/Continued Table 9.4

Bulan Month	Penyediaan Makanan dan Minuman/Restoran Food and Beverage Services/Restaurant	Perawatan Pribadi dan Jasa Lainnya Personal Care and Other Services	Umum General
(1)	(11)	(12)	(13)
Januari/January	...	...	...
Februari/February	...	...	...
Maret/March	...	...	...
April/April	...	...	...
Mei/May	...	...	...
Juni/June	...	...	...
Juli/July	...	...	...
Agustus/August	...	...	...
September/September	...	...	...
Oktober/October	...	...	...
November/November	...	...	...
Desember/December	...	...	...
<b>2021</b>	...	...	...

Catatan/Note: Tidak terdapat data Laju Inflasi Bulanan di Kabupaten Bener Meriah

Sumber/Source: BPS, Survei Harga Konsumen/BPS-Statistics Indonesia, Consumer Price Survey



**Tabel**  
**Table** 9.5**Jumlah Koperasi dan Anggota Koperasi Menurut Jenis Koperasi di Kabupaten Bener Meriah, 2021**  
**Number of Koperasi and Total Member by Type of Cooperation in Bener Meriah Regency, 2021**

No	Jenis Koperasi Type of Cooperation	Jumlah Koperasi Number of Cooperation	Jumlah Anggota Total Member
(1)	(2)	(3)	(4)
1	Koperasi Unit Desa	12	325
2	Koperasi Pertanian	21	5193
3	Koperasi Perkebunan	4	131
4	Koperasi Peternakan	1	25
5	Koperasi Sekolah	14	377
6	Koperasi Karyawan	3	75
7	Koperasi Angkatan Darat	2	875
8	Koperasi Kepolisian	1	446
9	Koperasi Serba Usaha	105	13 645
10	Koperasi Pasar	2	66
11	Koperasi Simpan Pinjam	13	751
12	Koperasi Angkutan Darat	2	50
13	Koperasi Pegawai Negeri	3	75
14	Koperasi Wanita	27	1 158
15	Koperasi Pertambangan	1	25
16	Koperasi Lainnya	51	9131
<b>Jumlah/Total</b>		<b>262</b>	<b>32 348</b>

Sumber/Source: Dinas Koperasi dan Usaha Kecil Menengah Kabupaten Bener Meriah/Cooperation and Micro to Medium Enterprise Office of Bener Meriah Regency

**Tabel** 9.6  
**Table**

**Jumlah Koperasi dan Anggota Koperasi Unit Desa (KUD) dan Non Koperasi Unit Desa (Non KUD) Menurut Kecamatan di Kabupaten Bener Meriah, 2021**  
**Number of Koperasi Unit Desa (Village Based Cooperation and Non Village Based Cooperation) and Total Member by Sub-district in Bener Meriah Regency, 2021**

No	Kecamatan Sub-district	Jumlah Koperasi Number of Cooperation			Jumlah Anggota Number of Member		
		KUD Village Based Cooperation	Non KUD Non Village Based Cooperation	Jumlah Total	KUD Village Based Cooperation	Non KUD Non Village Based Cooperation	Jumlah Total
(1)	(2)	(3)	(4)	(5)	(6)	(7)	(8)
1	Timang Gajah	2	15	17	65	809	874
2	Gajah Putih	0	9	9	-	326	326
3	Pintu Rime Gayo	2	25	27	50	748	798
4	Bukit	2	67	69	50	9105	9155
5	Wih Pesam	2	42	44	60	3248	3308
6	Bandar	3	59	62	75	15776	15851
7	Bener Kelipah	0	7	7	-	170	170
8	Syiah Utama	1	7	8	25	225	250
9	Mesidah	0	3	3	-	68	68
10	Permata	0	16	16	-	1548	1548
<b>Bener Meriah</b>		<b>12</b>	<b>250</b>	<b>262</b>	<b>325</b>	<b>32023</b>	<b>32348</b>

Sumber/Source: Dinas Koperasi dan Usaha Kecil Menengah Kabupaten Bener Meriah/Cooperation and Micro to Medium Enterprise Office of Bener Meriah Regency

**Tabel 9.7** Bank yang Terdapat di Kabupaten Bener Meriah, 2021  
**Table 9.7** List of Banks in Bener Meriah Regency, 2021

No	Nama Bank Name of Bank	Alamat Address
(1)	(2)	(3)
	Bank Umum	
	<b>PT. Bank Syariah Indonesia</b>	
1	KCP Bener Meriah Pondok Baru 1	Jl. Sp Teritit Pondok Baru
2	KCP Blang Rakal	Jl. Bireun-Takengon, Blang Rakal
3	KCP Simpang Balik	Jl. Bireun-Takengon
4	KCP Lampahan 1	Jl. Bireun-Takengon, Kel Kampung Lampahan Barat, Kec Timang Gajah
5	KCP Lampahan 2	Jl. Bireun-Takengon, Dusun Lampahan
6	KCP Bener Meriah Syiah Utama 1	Jl. Syiah Utama No.92, Desa Mutiara-Pasar Pondok Baru
7	KCP Bener Meriah Syiah Utama 2	Jl. Syiah Utama No.415 Pondok Baru
	KCP Simpang Tiga	Jl. Simpang Tiga Pondok Baru No.88 AB, Kel. Gampong Blang Sentang, Kec. Bukit
	<b>PT. Bank Aceh Syariah</b>	
1	PT. Bank Aceh Syariah Cabang Bener Meriah	Jl. Simpang Teritit- Pondok Baru, Desa Simpang Tiga
2	PT. Bank Aceh Syariah KCP Lampahan	Jl. Bireuen-Takengon, Desa Lampahan
3	PT. Bank Aceh Syariah KCP Pondok Baru	Desa Pondok Baru, Kecamatan Bandar
4	PT. Bank Aceh Syariah KCP Simpang Balek	Jl. Bireuen-Takengon, Desa Simpang Balek
5	PT. Bank Aceh Syariah KCP Syiah Utama	Kecamatan Syiah Utama

**Tabel** 9.8  
**Table**

**Banyaknya Nasabah & Nilai Tabungan (juta rupiah) seta Debitur & Nilai Kredit (juta rupiah) Per Bulan pada Bank Aceh Syariah Cabang Bener Meriah Tahun 2021**  
*umber of Customer & Value of Savings (million rupiahs) as well as Debitor & Credit Value (million rupiahs) Per Month in Bank of Aceh in Bener Meriah Regency Branch, 2021*

No	Bulan Month	Tabungan		Kredit	
		Nasabah Customer	Nilai (jutarupiah) Value (rupiahs)	Debitur Debitor	Nilai (juta rupiah) Value (rupiahs)
(1)	(2)	(3)	(4)	(5)	(6)
1	Januari/ January	50 540	256 856,00	3 752	522 016,00
2	Februari/ February	51 149	311 598,00	3 752	526 907,00
3	Maret/ March	51 855	316 935,00	3 762	530 062,00
4	April/ April	52 294	347 885,00	3 748	531 600,00
5	Mei/ May	54 533	367 369,00	3 712	528 735,00
6	Juni/ June	54 996	387 485,00	3 731	531 243,00
7	Juli/ July	55 246	335 332,00	3 725	532 489,00
8	Agustus/ August	59 847	348 270,00	3 729	532 979,00
9	September/ September	60 608	359 299,00	3 732	535 505,00
10	Oktober/ October	61 098	394 577,00	3 731	535 436,00
11	November/ November	61 710	391 333,00	3 658	528 353,00
12	Desember/ December	61 947	341 705,00	3 700	541 221,00
<b>Rata-Rata/Average</b>		56 319	346 553,67	3 728	531 378,83

Sumber/Source: Bank Rakyat Indonesia Bener Meriah/ Bank Rakyat Indonesia in Bener Meriah Regency Branch

**Tabel** 9.9  
**Table**

**Rata-rata Harga Eceran Sembilan Bahan Pokok (Sembako)  
di Ibukota Kabupaten Bener Meriah, 2021**  
*Average Retail Price of Nine Staple Food & Primary  
Household Fuel in Bener Meriah Regency, 2021*

No	Jenis Barang Items	Satuan Unit	Bulan Month		
			Januari January	Februari February	Maret March
(1)	(2)	(3)	(4)	(5)	(6)
1	Beras/Rice				
	a. Beras No. 1/Rice Quality No. 1	Kg/kgs	11 000	18,000	18,000
	b. Beras No. 2/Rice Quality No. 2	Kg/kgs	9,000	9 300	10,600
2	Gula Pasir/Granulated Sugar	Kg/kgs	14,000	12,500	13,000
3	Telur Ayam/Chicken Eggs	Butir/Eggs	22,000	1,500	1,200
4	Susu/Milk				
	a. CAP bendera (385 Gr)/ Bendera Brand (385 grs)	Kaleng/Cans	11,000	11,000	11,000
	b. Bubuk Bendera/ Powdered Milk, Bendera Brand	Kaleng/Cans	39,800	39,800	7,000
5	Jagung Pipilan/Whole grain corn	Kg/kgs	10,000	10,000	12,000
6	Garam Beryodium/Iodized salt	Bungkus/ Package	12,000	12,000	14,000
7	Minyak Goreng & Mentega/Cooking oil & butter				
	a. Minyak Goreng Curah/ Bulk cooking oil	Kg/kgs	13,000	13,000	14,000
	b. Mentega (Simas)/ Butter (Simas Brand)	Kg/kgs	15,000	15,000	15,000
8	Minyak Tanah/ Kerosene	Liter/Litre	-	-	-
9	Daging Ayam/Raw chicken meat				
	a. Daging Ayam Kampung/ Free-range chicken	Kg/kgs	75,000	50,000	50,000
	b. Daging Ayam Ras/Broiler	Kg/kgs	40,000	25,000	28,000

Lanjutan Tabel/Continued Table 9.9

No	Jenis Barang Items	Satuan Unit	Bulan Month		
			April April	Mei May	Juni June
(1)	(2)	(3)	(7)	(8)	(9)
1	Beras/Rice				
	a. Beras No. 1/Rice Quality No. 1	Kg/kgs	18000	11666	11666
	b. Beras No. 2/Rice Quality No. 2	Kg/kgs	10300	10666	10666
2	Gula Pasir/Granulated Sugar	Kg/kgs	13000	13000	13000
3	Telur Ayam/Chicken Eggs	Butir/Eggs	1300	1300	1300
4	Susu/Milk				
	a. CAP bendera (385 Gr)/ Bendera Brand (385 grs)	Kaleng/Cans	11000	11000	11000
	b. Bubuk Bendera/ Powdered Milk, Bendera Brand	Kaleng/Cans	45000	45000	45000
5	Jagung Pipilan/Whole grain corn	Kg/kgs	7000	7000	7000
6	Garam Beryodium/Iodized salt	Bungkus/ Package	12000	12000	12000
7	Minyak Goreng & Mentega/Cooking oil & butter				
	a. Minyak Goreng Curah/ Bulk cooking oil	Kg/kgs	14000	15000	15000
	b. Mentega (Simas)/ Butter (Simas Brand)	Kg/kgs	15000	15000	15000
8	Minyak Tanah/ Kerosene	Liter/Litre	-	-	-
9	Daging Ayam/Raw chicken meat				
	a. Daging Ayam Kampung/ Free-range chicken	Kg/kgs	75000	50000	50000
	b. Daging Ayam Ras/Broiler	Kg/kgs	30000	30000	30000

Lanjutan Tabel/Continued Table 9.9

No	Jenis Barang Items	Satuan Unit	Bulan Month		
			Juli July	Agustus August	September September
(1)	(2)	(3)	(10)	(11)	(12)
1	Beras/Rice				
	a. Beras No. 1/Rice Quality No. 1	Kg/kgs	11666	11666	11666
	b. Beras No. 2/Rice Quality No. 2	Kg/kgs	10666	10666	10666
2	Gula Pasir/Granulated Sugar	Kg/kgs	13000	13000	13000
3	Telur Ayam/Chicken Eggs	Butir/Eggs	1300	1300	1300
4	Susu/Milk				
	a. CAP bendera (385 Gr)/ Bendera Brand (385 grs)	Kaleng/Cans	11000	11000	11000
	b. Bubuk Bendera/ Powdered Milk, Bendera Brand	Kaleng/Cans	45000	45000	45000
5	Jagung Pipilan/Whole grain corn	Kg/kgs	7000	7000	7000
6	Garam Beryodium/Iodized salt	Bungkus/ Package	12000	12000	12000
7	Minyak Goreng & Mentega/Cooking oil & butter				
	a. Minyak Goreng Curah/ Bulk cooking oil	Kg/kgs	15000	16000	16000
	b. Mentega (Simas)/ Butter (Simas Brand)	Kg/kgs	15000	15000	15000
8	Minyak Tanah/ Kerosene	Liter/Litre	-	-	-
9	Daging Ayam/Raw chicken meat				
	a. Daging Ayam Kampung/ Free-range chicken	Kg/kgs	50000	50000	50000
	b. Daging Ayam Ras/Broiler	Kg/kgs	30000	30000	30000

Lanjutan Tabel/Continued Table 9..9

No	Jenis Barang Items	Satuan Unit	Bulan Month		
			Oktober October	November November	Desember December
(1)	(2)	(3)	(10)	(11)	(12)
1	Beras/Rice				
	a. Beras No. 1/Rice Quality No. 1	Kg/kgs	11666	11666	11666
	b. Beras No. 2/Rice Quality No. 2	Kg/kgs	10666	10000	10000
2	Gula Pasir/Granulated Sugar	Kg/kgs	13000	13000	13000
3	Telur Ayam/Chicken Eggs	Butir/Eggs	1400	1500	1667
4	Susu/Milk				
	a. CAP bendera (385 Gr)/ Bendera Brand (385 grs)	Kaleng/Cans	11000	11000	11000
	b. Bubuk Bendera/ Powdered Milk, Bendera Brand	Kaleng/Cans	45000	45000	45000
5	Jagung Pipilan/Whole grain corn	Kg/kgs	7000	7000	7000
6	Garam Beryodium/Iodized salt	Bungkus/ Package	12000	12000	12000
7	Minyak Goreng & Mentega/Cooking oil & butter				
	a. Minyak Goreng Curah/ Bulk cooking oil	Kg/kgs	16000	19000	19000
	b. Mentega (Simas)/ Butter (Simas Brand)	Kg/kgs	15000	15000	15000
8	Minyak Tanah/ Kerosene	Liter/Litre	-	-	-
9	Daging Ayam/Raw chicken meat				
	a. Daging Ayam Kampung/ Free-range chicken	Kg/kgs	30000	30000	30000
	b. Daging Ayam Ras/Broiler	Kg/kgs	50000	50000	50000

Sumber/Source: Dinas Perindustrian dan Perdagangan Kab. Bener Meriah/Industry and Trade Office of Bener Meriah Regency



**Tabel**  
**Table** 9.10**Laju Indeks Implisit Kabupaten Bener Meriah, 2013-2021**  
**Implicit Index Rate Meriah Regency, 2013-2021**

Tahun Year	Laju Indeks Implisit Implicit Index Rate
(1)	(2)
2013	2,68
2014	3,41
2015	2,26
2016	2,53
2017	1,02
2018	0,90
2019	0,90
2020	2,28
2021	6,18

Sumber/Source: Produk Domestik Regional Bruto Kab. Bener Meriah/Gross Regional Domestic Product of Bener Meriah Regency

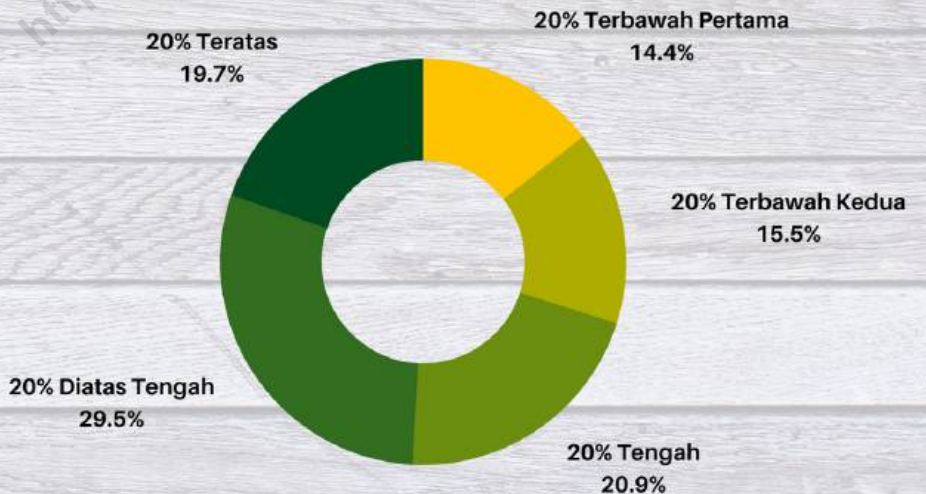
<https://benermeriahkab.bps.go.id>

# 10

## PENGELUARAN PENDUDUK POPULATION EXPENDITURE



### Persentase Penduduk Menurut Golongan Pengeluaran Per Kapita Sebulan (%)



Sumber: Survei Sosial Ekonomi Nasional



**PENJELASAN TEKNIS**

1. Pengeluaran rata-rata per kapita adalah biaya yang dikeluarkan untuk konsumsi semua anggota rumah tangga selama sebulan baik yang berasal dari pembelian, pemberian maupun produksi sendiri dibagi dengan banyaknya anggota rumah tangga dalam rumah tangga tersebut.

**TECHNICAL NOTES**

1. *Per capita Average Expendi-ture is the cost spent for all household members consump-tion during the month, whether from purchasing, giving or own production, divided by the number of household members in the household.*

<https://benermeriahkab.bps.go.id>

**ULASAN**

Rata-rata pengeluaran penduduk dihitung berdasarkan perkiraan pembelian atau penerimaan barang komoditas makanan dan non makanan.

Rata-rata pengeluaran per kapita per bulan merupakan estimasi pengeluaran dari tiap individu selama satu bulan. Pada Tahun 2021, rata-rata pengeluaran per kapita per bulan penduduk Kabupaten Bener Meriah adalah sebesar Rp1.137.827,00.

Pada Kabupaten Bener Meriah, untuk data tahun 2021, mayoritas penduduknya, yaitu 29,51% dari total penduduk, memiliki pengeluaran antara kuintil 4. Sebanyak 20,51% memiliki rata-rata pengeluaran di kuintil 3.

Rata-rata pengeluaran perkapita perbulan masyarakat Bener Meriah untuk komoditas makanan terbesar yaitu komoditas makanan dan minuman jadi sebesar Rp190.375,00 Sedangkan pengeluaran perkapita komoditas non makanan terbesar yaitu komoditas perumahan dan fasilitas rumah tangga sebesar Rp231.879,00

**DESCRIPTION**

*Mean population expenditure is formulated based on the estimation of food and non-food commodity consumption.*

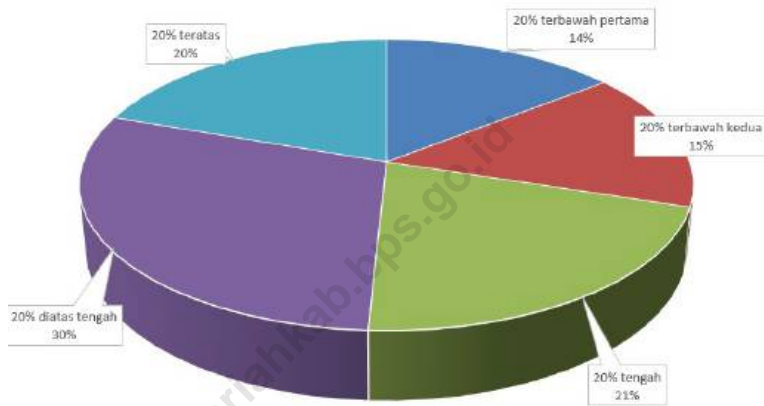
*Expenditure per capita per month is an approximate number on how much an individual spend to acquire consumption commodities monthly. By 2021, Expenditure per capita per month in Bener Meriah Regency is Rp1.137.827,00.*

*In Bener Meriah Regency, based on 2021 data, the majority of total population, which is 30.97%, quintile 4. While the mean expenditure from 25.59% quintile 5.*

*The average monthly expenditure per capita of the people of Bener Meriah for the largest food commodity is food and beverage commodities to Rp190.375,00. Meanwhile, the largest expenditure per capita of non-food commodities are housing and household facilities amounting to Rp231.879,00.*

**Gambar** 10.1  
**Figures**

**Persentase Penduduk Menurut Kuintil Pengeluaran Perkapita Sebulan di Kabupaten Bener Meriah, 2021**  
*Percentage of Population by Quintile Per Capita Spending Group a Month in Bener Meriah Regency, 2021*



Sumber/Source: BPS, Survei Sosial Ekonomi Nasional (Susenas)/BPS-Statistics Indonesia, National Socioeconomic Survey

**Tabel**  
**Table** 10.1

**Rata-rata Pengeluaran per Kapita Sebulan Menurut Kelompok Komoditas (rupiah) di Kabupaten Bener Meriah, 2020 dan 2021**  
**Monthly Average Expenditure per Capita by Commodity Group (rupiahs) in Bener Meriah Regency, 2020 and 2021**

<b>Kelompok Komoditas/Commodity Group</b>	<b>2020</b>	<b>2021</b>
(1)	(2)	(3)
<b>Makanan/Food</b>		
Padi-padian/ <i>Cereals</i>	80 989	77238
Umbi-umbian/ <i>Tubers</i>	7 791	7661
Ikan/udang/cumi/kerang/ <i>Fish/shrimp/common squid/shells</i>	76 133	66846
Daging/ <i>Meat</i>	19 346	14691
Telur dan susu/ <i>Eggs and milk</i>	26 491	24706
Sayur-sayuran/ <i>Vegetables</i>	61 492	59079
Kacang-kacangan/ <i>Legumes</i>	12 836	10699
Buah-buahan/ <i>Fruits</i>	46 255	36453
Minyak dan kelapa/ <i>Oil and coconut</i>	18 133	18005
Bahan minuman/ <i>Beverage stuffs</i>	30 390	23727
Bumbu-bumbuan/ <i>Spices</i>	15 309	15277
Konsumsi lainnya/ <i>Miscellaneous food items</i>	9 093	7735
Makanan dan minuman jadi/ <i>Prepared food and beverages</i>	200 588	190375
Rokok/ <i>Cigarettes</i>	107 172	96736
<b>Jumlah makanan/Total food</b>	<b>712 018</b>	<b>649228</b>
<b>Bukan makanan/Non-food</b>		
Perumahan dan fasilitas rumah tangga/ <i>Housing and household facilities</i>	243 561	231879
Aneka barang dan jasa/ <i>Goods and services</i>	100 419	101268
Pakaian, alas kaki, dan tutup kepala/ <i>Clothing, footwear, and headgear</i>	53 863	51168
Barang tahan lama/ <i>Durable goods</i>	43 358	25096
Pajak, pungutan, dan asuransi/ <i>Taxes and insurance</i>	44 011	57124
Keperluan pesta dan upacara/kenduri/ <i>Parties and ceremonies</i>	11 975	22064
<b>Jumlah bukan makanan/Total non-food</b>	<b>497 186</b>	<b>488599</b>
<b>Jumlah/Total</b>	<b>1 209 204</b>	<b>1137827</b>

Catatan/Note: ...

Sumber/Source: BPS, Survei Sosial Ekonomi Nasional (Susenas) Maret/BPS-Statistics Indonesia, National Socioeconomic Survey March



**Tabel**  
**Table** 10.2

**Persentase Pengeluaran per Kapita Sebulan Menurut Kelompok Komoditas di Kabupaten Bener Meriah, 2020 dan 2021**  
**Percentage of Monthly Expenditure per Capita by Commodity Group in Bener Meriah Regency, 2020 and 2021**

<b>Kelompok Komoditas/Commodity Group</b>	<b>2020</b>	<b>2021</b>
(1)	(2)	(3)
<b>Makanan/Food</b>		
Padi-padian/ <i>Cereals</i>	6,70	6,79
Umbi-umbian/ <i>Tubers</i>	0,64	0,67
Ikan/udang/cumi/kerang/ <i>Fish/shrimp/common squid/shells</i>	6,30	5,87
Daging/ <i>Meat</i>	1,60	1,29
Telur dan susu/ <i>Eggs and milk</i>	2,19	2,17
Sayur-sayuran/ <i>Vegetables</i>	5,09	5,19
Kacang-kacangan/ <i>Legumes</i>	1,06	0,94
Buah-buahan/ <i>Fruits</i>	3,83	3,20
Minyak dan kelapa/ <i>Oil and coconut</i>	1,50	1,58
Bahan minuman/ <i>Beverage stuffs</i>	2,51	2,09
Bumbu-bumbuan/ <i>Spices</i>	1,27	1,34
Konsumsi lainnya/ <i>Miscellaneous food items</i>	0,75	0,68
Makanan dan minuman jadi/ <i>Prepared food and beverages</i>	16,59	16,73
Rokok/ <i>Cigarettes</i>	8,86	8,50
<b>Jumlah makanan/Total food</b>	<b>58,88</b>	<b>57,06</b>
<b>Bukan makanan/Non-food</b>		
Perumahan dan fasilitas rumah tangga/ <i>Housing and household facilities</i>	20,14	20,38
Aneka barang dan jasa/ <i>Goods and services</i>	8,30	8,90
Pakaian, alas kaki, dan tutup kepala/ <i>Clothing, footwear, and headgear</i>	4,45	4,50
Barang tahan lama/ <i>Durable goods</i>	3,59	2,21
Pajak, pungutan, dan asuransi/ <i>Taxes and insurance</i>	3,64	5,02
Keperluan pesta dan upacara/kenduri/ <i>Parties and ceremonies</i>	0,99	1,94
<b>Jumlah bukan makanan/Total non-food</b>	<b>41,12</b>	<b>42,94</b>
<b>Jumlah/Total</b>	<b>100,00</b>	<b>100,00</b>

Catatan/Note: ...

Sumber/Source: BPS, Survei Sosial Ekonomi Nasional (Susenas) Maret/BPS-Statistics Indonesia, National Socioeconomic Survey March

**Tabel**  
**Table** 10.3**Persentase Penduduk Menurut Golongan Pengeluaran  
Perkapita Sebulan di Kabupaten Bener Meriah, 2021**  
*Percentage of Population by Class of Monthly Expenditure  
Per Capita in Bener Meriah Regency, 2021*

<b>Kuintil</b> <b>Quintile</b>	<b>Persentase Penduduk</b> <b>Percentage of Population</b>
(1)	(2)
20% terbawah pertama	14,43
20% terbawah kedua	15,48
20% tengah	20,91
20% diatas tengah	29,51
20% teratas	19,68
<b>Jumlah/Total</b>	<b>100,00</b>

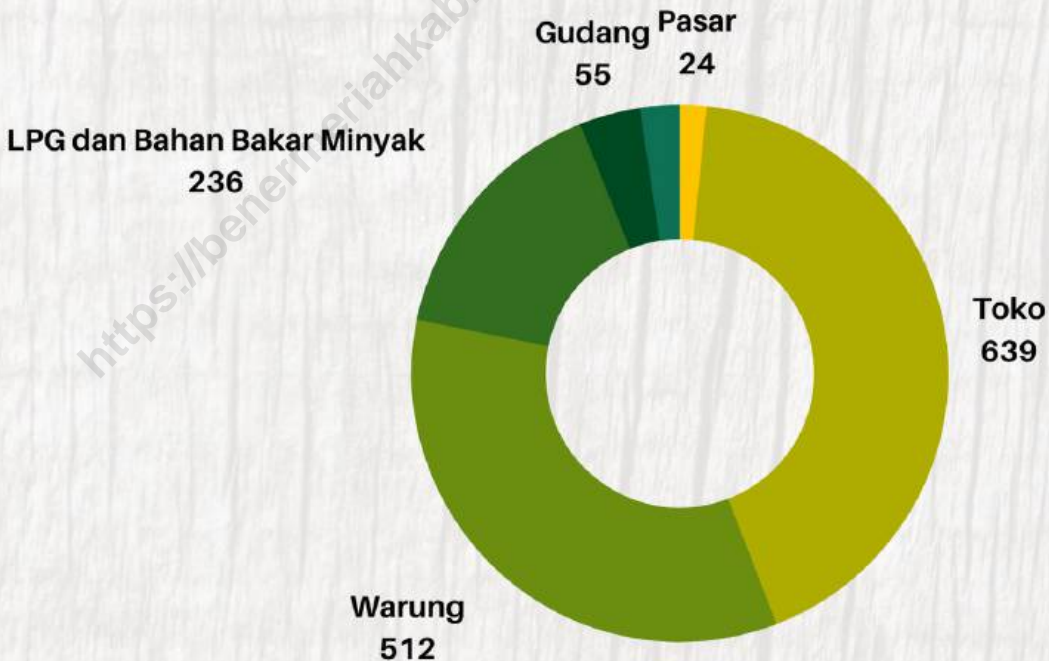
Catatan/Note: ...

Sumber/Source: BPS, Survei Sosial Ekonomi Nasional (Susenans) Maret/BPS-Statistics Indonesia, National Socioeconomic Survey March

# 11

## PERDAGANGAN TRADE

### Jumlah Sarana Perdagangan Menurut Jenis



<https://benermeriahkab.bps.go.id>

**PENJELASAN TEKNIS****TECHNICAL NOTES**

- |   |  |
|---|--|
| <p>1. Pedagang Kecil adalah usaha perorangan atau lebih dalam kegiatan jual beli barang. Pedagang kecil membeli barang dagangan dengan skala kecil. Pedagang kecil secara langsung menjual dagangannya kepada konsumen.</p>                 | <p>1. <i>Small Traders are one or more individual business venture in trading sector. Small traders buy small scale commodity and directly sell to consumer.</i></p>   |
| <p>2. Pedagang Menengah adalah pedagang yang skala kegiatan jual belinya lebih kecil dari pedagang besar dan lebih tinggi dibanding pedagang kecil.</p>   | <p>2. <i>Middle Traders are business venture with intermediate buying or selling scale.</i></p>  |
| <p>3. Pedagang Besar adalah pedagang dengan kegiatan jual beli berskala besar dan menjual barang dagangannya ke pabrik, industri, atau pedagang besar lain dengan sistem business-to-business.</p>  | <p>3. <i>Whole Seller are trading business venture with large scale activity and sell its product to factories, industries, or other whole seller. It's main characteristic is business-to-business trading.</i></p>           |
| <p>4. Usaha Kecil adalah usaha yang mempunyai 5-19 karyawan dengan aset antara Rp50 juta hingga Rp500 juta dan omset per tahunnya antara Rp300 juta sampai dengan Rp2,5 milyar.</p>   | <p>4. <i>Small Business is a type of business with 5-19 employees and total assets between Rp50 million to Rp500 million. Annual turnover from small business is between Rp300 million to Rp2.5 billion.</i></p>               |
| <p>5. Usaha Menengah merupakan usaha yang berdiri sendiri dan bukan termasuk anak perusahaan yang mempunyai 19-99 karyawan dengan aset antara Rp500 juta hingga Rp10 milyar dan omset per tahun antara Rp2,5 milyar hingga Rp50 milyar.</p> | <p>5. <i>Medium Enterprise is a type of business that is not a subsidiary venture. It has 19-99 employees with assets between Rp500 million to Rp10 billion and annual turnover between Rp2.5 billion to Rp50 billion.</i></p> |

- |  |   |
|--|---|
| <p>6. Usaha Besar adalah usaha dengan lebih dari 99 karyawan. Aset usaha besar berjumlah lebih dari Rp10 milyar dan omset per tahunnya lebih besar dari Rp10 milyar.</p>   | <p>6. <i>Big Business is a type of business that has over 99 employees. Its assets could reach out over Rp10 billion and annual turnover is more than Rp10 billion.</i></p>   |
| <p>7. Wajib Daftar Perusahaan adalah kegiatan pendaftaran perusahaan untuk mendapatkan suatu gambaran mengenai perusahaan yang bersangkutan.</p>   | <p>7. <i>Mandatory Company Listing is the process to compile company directory.</i></p>   |
| <p>8. Pendapatan Asli Daerah adalah penerimaan yang diperoleh daerah dari sumber-sumber dalam wilayahnya sendiri yang dipungut sesuai dengan Peraturan Daerah.</p>   | <p>8. <i>Locally-Generated Revenue is revenue from local resources that is collected by local government.</i></p>   |
| <p>9. Tanda Daftar Perusahaan adalah catatan resmi yang diadakan menurut atau berdasarkan ketentuan undang-undang atau peraturan-peraturan. Di dalamnya memuat hal-hal yang wajib didaftarkan oleh setiap perusahaan serta disahkan oleh pejabat yang berwenang.</p> | <p>9. <i>Certificate of Company Registration is legal records compiled under constitution or rule of law and had been legalized by authorized government officials. It consist of matters that a company should disclose.</i></p> |
| <p>10. Surat Izin Usaha Perdagangan (SIUP) adalah surat izin yang diberikan oleh pejabat yang berwenang kepada pengusaha untuk menjalankan usaha di sektor perdagangan dan jasa.</p>   | <p>10. <i>Business License is a legal letter signed by government officials to business owner as a permit for any business activity conducted in trade or service sector.</i></p>   |
| <p>11. Tanda Daftar Gudang (TDG) adalah izin yang digunakan sebagai untuk tempat</p>   | <p>11. <i>Storehouse Registration Certificate is a legal letter for indoor storage room/warehouse. Store-</i></p>   |

penyimpanan/penimbunan barang di ruang tertutup. Pencatatan TDG Salah satu upaya Pemerintah Daerah untuk mengatur penyelenggaraan kegiatan pergudangan.

*house listing is one of government programs to regulate warehousing business.*

<https://benermeriahkab.bps.go.id>

**ULASAN**

Berdasarkan data tahun 2021. mayoritas usaha yang ada di Kabupaten Bener Meriah adalah usaha kecil, Menengah, hingga besar. Di sektor perdagangan, sebanyak 28,19% dari keseluruhan pedagang merupakan pedagang kecil dan 67,95% termasuk pedagang menengah. Selebihnya merupakan pedagang besar dengan persentase 3,86%.

Fasilitas perdagangan yang ada di Bener Meriah di antaranya adalah pasar dengan jumlah 24 pasar. Adapun kios penyalur Liquid Petroleum Gas (LPG) dan Bahan Bakar Minyak (BBM) ada sebanyak 236 penyalur. Di tahun yang sama, kilang kopi/padi/tebu tercatat sebanyak 36 kilang

**DESCRIPTION**

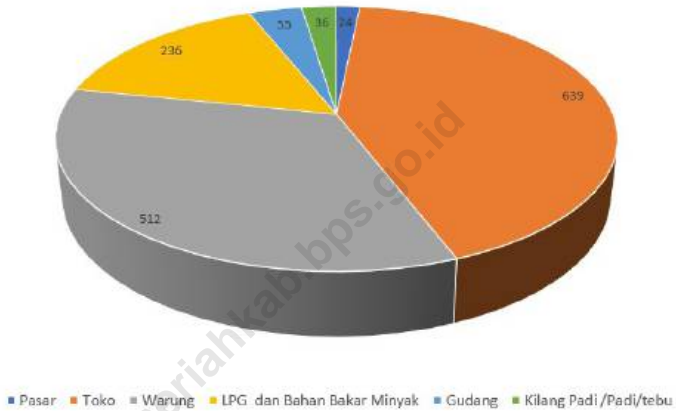
*Based on 2021 data, the majority of business in Bener Meriah Regency classified as small, medium to large scale business. In trading sector alone, as much as 28,19% of all registered trading venture are small scale trader and 67,95% of them are medium scale trader. The rest are big scale trader with 3,86%.*

*Trading facilities established in Bener Meriah Regency were markets, there were total 24 markets. Meanwhile, 236 Liquid Petroleum Gas (LPG) and fuel distributor had been operated in this region. On the same year, there were 36 coffee/paddy/sugar cane refinery registered.*



**Gambar** 11.1  
**Figures**

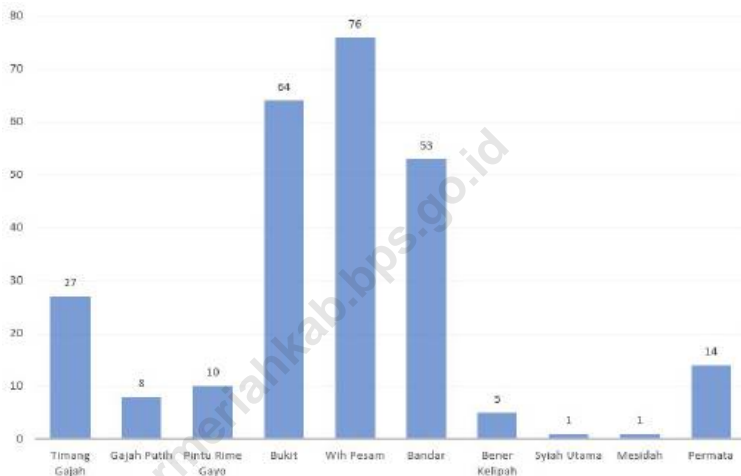
**Jumlah Sarana Perdagangan yang Terdaftar di Dinas Perindustrian dan Perdagangan Menurut Jenis di Kabupaten Bener Meriah, 2021**  
*Number of Trading Facilities by Type of Facility in Bener Meriah Regency, 2021*



Sumber/Source: Dinas Perindustrian dan Perdagangan Kab. Bener Meriah/Industry and Trade Office of Bener Meriah Regency

**Gambar** 11.2  
**Figures**

**Banyaknya Penerbitan Surat Izin Perdagangan (SIUP) yang Diterbitkan Kantor Pelayanan Satu Pintu (KPTSP) Menurut Kecamatan di Kabupaten Bener Meriah, 2021**  
*Number of Trading Licenses Issued by Sub-district in Bener Meriah Regency, 2021*



Sumber/Source: Dinas Penanaman Modal dan Perizinan Terpadu Satu Pintu Kab. Bener Meriah/*Investment and One-Stop Business Permit Office of Bener Meriah Regency*

**Tabel**  
**Table** 11.1

**Jumlah Sarana Perdagangan Menurut Jenisnya di  
Kabupaten Bener Meriah, 2018–2021**  
**Number of Trading Facilities by Type of Facility in Bener  
Meriah Regency, 2018–2021**

<b>Jenis Sarana Perdagangan</b> <i>Type of Trading Facilities</i>	<b>2018</b>	<b>2019</b>	<b>2020</b>	<b>2021</b>
(1)	(2)	(3)	(4)	(5)
Pasar/Market	11	11	24	24
Toko/Store	263	263	266	639
Warung/ Small Shop	122	122	133	512
LPG dan Bahan Bakar Minyak/ <i>Small shop for gas and petrol</i>	142	142	150	236
Gudang/ Warehouse	51	51	55	55
Kilang Kopi/padi/tebu/ <i>Refineries</i> <i>for coffee, paddy, and/or sugar</i> <i>cane</i>	51	51	56	36
<b>Jumlah/Total</b>	<b>640</b>	<b>640</b>	<b>584</b>	<b>1502</b>

Catatan/Note: ....

Sumber/Source: Dinas Perindustrian dan Perdagangan Kab. Bener Meriah/Industry and Trade Office of Bener Meriah Regency

**Tabel**  
**Table** 11.2

**Jumlah Pedagang yang Tercatat di Dinas Perindustrian dan Perdagangan Menurut Skala Usaha dan Kecamatan di Kabupaten Bener Meriah, 2021**  
*Number of Registered Merchants by Business Scale and Sub-district in Bener Meriah Regency, 2021*

Kecamatan Subdistrict	Jumlah Pedagang Berdasarkan Skala Usaha (usaha) Number of Merchant by Business Scale (establishment)		
	Pedagang Besar Large-Scale Merchant	Pedagang Menengah Medium-Scale Merchant	Pedagang Kecil Small-Scale Merchant
(1)	(2)	(3)	(4)
Timang Gajah	20	120	146
Gajah Putih	10	51	70
Pintu Rime Gayo	15	150	290
Bukit	15	192	500
Wih Pesam	30	103	150
Bandar	20	232	110
Bener Kelipah	-	30	20
Syiah Utama	5	10	42
Mesidah	-	15	15
Permata	10	100	291
<b>Bener Meriah</b>	<b>125</b>	<b>1 003</b>	<b>1 634</b>

Sumber/Source: Dinas Perindustrian dan Perdagangan Kab. Bener Meriah/Industry and Trade Office of Bener Meriah Regency

**Tabel**  
**Table** 11.3

**Banyaknya Penerbitan Surat Izin Perdagangan (SIUP)  
yang Diterbitkan Kantor Pelayanan Satu Pintu (KPTSP)  
Menurut Kecamatan di Kabupaten Bener Meriah, 2021**  
*Number of Trading Licenses Issued by Sub-district in Bener  
Meriah Regency, 2021*

Kecamatan <i>Subdistrict</i>	Jenis Perusahaan <i>Type of Business</i>			Jumlah Total
	<i>Usaha Kecil Small-Scale Business</i>	<i>Usaha Menengah Medium-Scale Business</i>	<i>Usaha Besar Large-Scale Business</i>	
(1)	(2)	(3)	(4)	(5)
Timang Gajah	7	16	4	27
Gajah Putih	2	6	-	8
Pintu Rime Gayo	1	9	-	10
Bukit	21	41	2	64
Wih Pesam	23	52	1	76
Bandar	11	41	1	53
Bener Kelipah	4	1	-	5
Syiah Utama	-	-	1	1
Mesidah	1	-	-	1
Permata	3	10	1	14
<b>Bener Meriah</b>	<b>73</b>	<b>176</b>	<b>10</b>	<b>259</b>

Sumber/Source: Dinas Penanaman Modal dan Perizinan Terpadu Satu Pintu Kab. Bener Meriah/*Investment and One-Stop Business Permit Office of Bener Meriah Regency*

**Tabel** 11.4  
**Table**

**Realisasi Penyelesaian Wajib Daftar Perusahaan (WDP)/ Salinan/Petikan dan Penerimaan Biaya Administrasi yang Terdaftar pada Kantor Pelayanan Terpadu Satu Pintu (KPTSP) Menurut Bentuk Perusahaan di Kabupaten Bener Meriah, 2021**

**Number of Registered Compulsory Business Registration by Type of Establishment in Bener Meriah Regency, 2021**

Bentuk Perusahaan <i>Type of Establishment</i>	Jumlah yang Diterbitkan <i>Number of Issued Registration</i>	Jumlah Berita Acara Penerimaan/ BAP (Rp) <i>Number of Issued Registration According to Admission Report (rupiahs)</i>	Jumlah Salinan/ Petikan yang Diterbitkan <i>Number of Copy Issued</i>	Jumlah Biaya Salinan/Petikan yang Diterbitkan (Rp) <i>Cost for Issued Copy (rupiahs)</i>
(1)	(2)	(3)	(4)	(5)
Perseroan Terbatas <i>Limited Liability Company</i>	16	-	16	-
Koperasi <i>Cooperation</i>	6	-	6	-
CV <i>Commanditaire vennootschap</i>	20	-	20	Rp207 251 800 000
Firma/Firms	-	-	-	-
Perusahaan Perorangan (PO) <i>Entrepreneur</i>	215	-	215	-
Bentuk Perusahaan Lainnya/Others	14	-	14	-
Perusahaan Asing/ <i>Foreign Company</i>	-	-	-	-
<b>Jumlah/Total</b>	<b>271</b>	<b>-</b>	<b>271</b>	<b>Rp207 251 800 000</b>

Sumber/Source: Dinas Penanaman Modal dan Perizinan Terpadu Satu Pintu Kab. Bener Meriah/*Investment and One-Stop Business Permit Office of Bener Meriah Regency*

# 12

## SISTEM NERACA REGIONAL SYSTEM OF REGIONAL ACCOUNTS

### PDRB ATAS DASAR HARGA BERLAKU (miliar rupiah)



# 4958,94

### PDRB ATAS DASAR HARGA KONSTAN 2010

(miliar rupiah)

# 3744,09



### DISTRIBUSI PDRB TERBESAR



Sektor Pertanian,  
Kehutanan dan  
Perikanan

# 51,09%

### LAJU PERTUMBUHAN PDRB ATAS DASAR HARGA KONSTAN 2010



# 3,15%





**PENJELASAN TEKNIS****TECHNICAL NOTES**

1. Penghitungan statistik neraca nasional mengikuti buku petunjuk yang diterbitkan oleh Perserikatan Bangsa Bangsa (PBB) dikenal sebagai Sistem Neraca Nasional (SNN). SNN adalah rekomendasi internasional tentang bagaimana menyusun ukuran aktivitas ekonomi yang sesuai dengan standar neraca baku yang didasarkan pada prinsip-prinsip ekonomi. Rekomendasi yang dimaksud dinyatakan dalam sekumpulan konsep, definisi, klasifikasi, dan aturan neraca yang disepakati secara internasional dalam mengukur indikator tertentu seperti Produk Domestik Bruto (PDB). Salah satu bentuk adaptasi pencatatan statistik nasional adalah melakukan perubahan tahun dasar PDB Indonesia dari tahun 2000 ke 2010. Perubahan tahun dasar PDB dilakukan seiring dengan mengadopsi rekomendasi PBB yang tertuang dalam Sistem Neraca Nasional 2008 (SNA 2008).
  2. Produk Domestik Bruto pada tingkat nasional serta Produk Domestik Regional Bruto (PDRB) pada tingkat regional (provinsi) menggambarkan kemampuan suatu wilayah untuk menciptakan nilai tambah pada suatu waktu tertentu. Untuk menyusun PDB
1. *The method used to estimate national accounts statistics is based on the standard guidelines formed by United Nation known as System of National Accounts (SNA). SNA is the internationally agreed standard set of recommendations on how to compile measures of economic activity in accordance with strict accounting conventions based on economic principles. The recommendations are expressed in term of a set of concepts, definitions, classifications and accounting rules that comprise the internationally agreed standard for measuring indicators such as Gross Domestic Product (GDP). One of the improvement in the national statistical system is to rebase GDP form base year 2000 to 2010 in order to capture current economic condition. It is in line with the United Nations (UN) recommendation on 2008 SNA.*
  2. *The basic measure of the value added arising from economic activity is known as Gross Domestic Product at the national level and Gross Regional Domestic Product (GRDP) at the regional level (provinces/regencies/municipalities). To compile*

maupun PDRB digunakan 2 pendekatan, yaitu lapangan usaha dan pengeluaran. Keduanya menyajikan komposisi data nilai tambah dirinci menurut sumber kegiatan ekonomi (lapangan usaha) dan menurut komponen penggunaannya. PDB maupun PDRB dari sisi lapangan usaha merupakan penjumlahan seluruh komponen nilai tambah bruto yang mampu diciptakan oleh sektor-sektor ekonomi atas berbagai aktivitas produksinya. Sedangkan dari sisi pengeluaran menjelaskan tentang penggunaan dari nilai tambah tersebut.

3. PDB menurut lapangan usaha mengalami perubahan klasifikasi dari 9 lapangan usaha menjadi 17 lapangan usaha. PDB menurut lapangan usaha dirinci menurut total nilai tambah dari seluruh sektor ekonomi yang mencakup lapangan usaha Pertanian, Kehutanan, dan Perikanan; Pertambangan dan Penggalian; Industri Pengolahan; Pengadaan Listrik dan Gas; Pengadaan Air, Pengelolaan Sampah, Limbah dan Daur Ulang; Konstruksi; Perdagangan Besar dan Eceran, Reparasi Mobil dan Sepeda Motor; Transportasi dan Pergudangan; Penyediaan Akomodasi dan Makan Minum; Informasi dan Komunikasi; Jasa Keuangan dan Asuransi; Real Estat; Jasa

*these statistics, two approaches have been used, i.e. "production approach" and "expenditure approach". The first approach is to measure value added produced by various kinds of economic activities, while the second approach is to measure final uses of the country's output. In other words, GDP/GRDP is the sum of total value added produced by all economic industries (activities) and the way of using it.*

3. *GDP by industry classification changes from 9 sectors to 17 industries. GDP by industry is classified by types of economic activities such as Agriculture, Forestry and Fishing; Mining and Quarrying; Manufacturing; Electricity and Gas; Water supply, Sewerage, Waste Management and Remediation Activities; Construction; Wholesale and Retail Trade; Repair of Motor Vehicles and Motorcycles; Transportation and Storage; Accommodation and Food Service Activities; Information and Communication; Financial and Insurance Activities; Real Estate Activities; Business Activities; Public Administration; Defence and Compulsory Social Security; Education; Human Health and*

Perusahaan; Administrasi Pemerintahan, Pertahanan dan Jaminan Sosial Wajib; Jasa Pendidikan; Jasa Kesehatan dan Kegiatan Sosial; dan Jasa lainnya.

*Social Work Activities; and Other Services Activities.*

4. PDB menurut pengeluaran mengalami perubahan klasifikasi dimana pengeluaran konsumsi Lembaga Non Profit yang Melayani Rumah Tangga (LNPR) yang sebelumnya termasuk bagian dari pengeluaran konsumsi rumah tangga menjadi komponen terpisah. Sehingga klasifikasi PDB menurut pengeluaran dirinci menjadi 7 komponen yaitu komponen pengeluaran konsumsi rumah tangga, pengeluaran konsumsi LNPR, pengeluaran konsumsi pemerintah, pembentukan modal tetap bruto, perubahan inventori, ekspor barang dan jasa, dan impor barang dan jasa.

4. *GDP by expenditure classification changes where consumption expenditure Non-profit Institutions Serving Households (NPISH) previously included as part of household consumption expenditure is taken out into separate component. So that, GDP by type of expenditures is classified into: household consumption expenditure, NPISH consumption expenditure, government consumption expenditure, gross fixed capital formation, changes in inventories, exports of goods and services, and imports of goods and services.*

5. Pengeluaran konsumsi rumah tangga mencakup berbagai pengeluaran konsumsi akhir rumah tangga atas barang dan jasa untuk memenuhi kebutuhan individu ataupun kelompok secara langsung. Pengeluaran rumah tangga di sini mencakup makanan dan minuman selain restoran; pakaian, alas kaki dan jasa perawatannya; perumahan dan perlengkapan rumah tangga; kesehatan dan pendidikan; transportasi dan komunikasi;

5. *Household consumption expenditures consist of expenditures incurred by households, which are used for both individual or collective needs. Household consumptions are classified into food and beverages other than restaurants; clothing, footwear, and related maintenance services; housing and household equipment; health and education; transport and communication; restaurants and hotels; and others.*

restoran dan hotel serta lainnya.

6. Pengeluaran Pemerintah terdiri dari Pengeluaran Konsumsi Individu dan Pengeluaran Konsumsi Kolektif. Barang dan jasa individu merupakan barang dan jasa privat, dimana ciri-ciri barang privat adalah a) Scarcity, yaitu ada kelangkaan/keterbatasan dalam jumlah; b) Excludable consumption, yaitu konsumsi suatu barang dapat dibatasi hanya pada mereka yang memenuhi persyaratan tertentu (biasanya harga); c) Rivalrous competition, yaitu konsumsi oleh satu konsumen akan mengurangi atau menghilangkan kesempatan pihak lain untuk melakukan hal serupa. Contoh barang dan jasa yang dihasilkan pemerintah dan tergolong sebagai barang dan jasa individu adalah jasa pelayanan kesehatan pemerintah di rumah sakit/puskesmas dan jasa pendidikan di sekolah/universitas negeri. Sedangkan barang dan jasa kolektif ekuivalen dengan barang publik yang memiliki ciri a) Non rivalry, yaitu penggunaan satu konsumen terhadap suatu barang tidak mengurangi kesempatan konsumen lain untuk juga mengkonsumsi barang tersebut; b) Non excludable, yaitu apabila suatu barang publik tersedia, maka tidak ada yang dapat menghalangi siapapun
6. *Government consumption expenditure consists of Individual Consumption Expenditure and Collective Consumption Expenditure. Individual goods and services are private goods and services, which the characteristics of private goods is a) Scarcity, that there is a scarcity/limited in number; b) Excludable consumption, the consumption of goods can be limited only to those who meet certain requirements (usually the price); c) Rivalrous competition, ie consumption by the consumer will reduce or eliminate the chance of another party to do so. Examples of goods and services produced by government and classified as goods and services of individuals is the government health services in hospitals/health centers and education services in schools/universities. Collective goods and services equivalent to public goods characterized by a) Non-rivalry, namely the use of a consumer for an item does not reduce the chance of another consumer to also consume goods; b) Non-excludable, i.e. when a public good available, then nothing can hinder anyone to benefit from the goods or in other words everyone has access to the goods. Examples of goods and services produced by government and classified as collective goods and services is carried military*

untuk memperoleh manfaat dari barang tersebut atau dengan kata lain setiap orang memiliki akses ke barang tersebut. Contoh barang dan jasa yang dihasilkan pemerintah dan tergolong sebagai barang dan jasa kolektif adalah jasa pertahanan yang dilakukan TNI dan keamanan yang dilakukan kepolisian.

*defense services and the police's security.*

7. Pembentukan Modal Tetap Bruto (PMTB) mencakup pengadaan, pembuatan, dan pembelian barang modal. Barang modal dimaksud adalah barang-barang yang digunakan untuk proses produksi, tahan lama atau yang mempunyai umur pemakaian lebih dari satu tahun seperti bangunan, mesin-mesin dan alat angkutan. Termasuk pula di sini perbaikan besar (berat) yang sifatnya memperpanjang umur atau mengubah bentuk atau kapasitas barang modal tersebut. Pengeluaran barang modal untuk keperluan militer juga dicakup sebagai PMTB. Klasifikasi komponen PMTB dibagi menjadi 6 sub komponen yaitu Konstruksi; Mesin dan Peralatan; Kendaraan; Peralatan Lainnya; Cultivated Biological Resources (CBR) dan Produk Kekayaan Intelektual.
7. *Gross Fixed Capital Formation (GFCF) includes procurement, manufacture, and the purchase of capital goods. Capital goods are goods which are used for the production process, durable or have a service life of more than one year such as buildings, machinery, and transportation equipment. Including here: huge improvement that are to extend the life or changing the shape or the capacity of the capital goods. Capital expenditures for military purposes are also covered as GFCF. GFCF component are classified into six sub-components: Construction; Machinery and Equipment; vehicle; Other equipment; Cultivated Biological Resources (CBR) and Intellectual Property Product.*
8. Ekspor barang dan jasa merupakan transaksi perdagangan barang dan jasa dari penduduk (residen) ke bukan penduduk (nonresiden).
8. *Exports of goods and services consist of transactions of goods and services from residents to non-residents. Imports of goods*

Impor barang dan jasa adalah transaksi perdagangan dari bukan penduduk ke penduduk. Ekspor atau impor barang terjadi pada saat terjadi perubahan hak kepemilikan barang antara penduduk dengan bukan penduduk (dengan atau tanpa perpindahan fisik barang tersebut). Pada PDB dengan tahun dasar 2010, ekspor dan impor barang dirinci menjadi nonmigas dan migas.

*and services consist of transaction of goods and services from non-residents to residents. Exports and imports of goods occur when there are changes in ownership of goods between residents and non-residents (with or without physical movements of goods across frontiers). On the GDP at 2010 basic year, exports and imports of goods specified into non oil and gas and oil and gas.*

9. Produk Domestik Bruto maupun agregat turunannya disajikan dalam 2 (dua) versi penilaian, yaitu atas dasar "harga berlaku" dan atas dasar "harga konstan". Disebut sebagai harga berlaku karena seluruh agregat dinilai dengan menggunakan harga pada tahun berjalan, sedangkan harga konstan penilaiannya didasarkan kepada harga satu tahun dasar tertentu, dalam publikasi ini digunakan harga tahun 2010.

9. *GDP and its aggregations are presented in two forms: at current market prices and at constant base year market prices. In presenting current market prices, all aggregates are valued at current market prices, while base year constant market prices are shown by valuing all aggregates at fixed base year prices. Year of 2010 is used as the base year in this publication.*

10. Laju pertumbuhan Produk Domestik Bruto diperoleh dari perhitungan PDB atas dasar harga konstan. Diperoleh dengan cara mengurangi nilai PDB pada tahun ke-n terhadap nilai pada tahun ke n-1 (tahun sebelumnya), dibagi dengan nilai pada tahun ke n-1, dikalikan dengan 100 persen. Laju pertumbuhan menunjukkan perkembangan

10. *Growth rate of Gross Domestic Product is derived from GDP at constant market prices. It is obtained by subtracting the value of GDP year n with the value of GDP year n-1, divided by the value of GDP year n-1 then multiplied by 100 percent. The growth rate of GDP explains the income growth during the given period.*

agregat pendapatan dari satu waktu tertentu terhadap waktu sebelumnya.

<https://benermeriahkab.bps.go.id>

**ULASAN**

Produk Domestik Regional Bruto (PDRB) merupakan salah satu ukuran yang dapat menggambarkan perekonomian suatu wilayah.

Produk Domestik Regional Bruto adalah jumlah keseluruhan barang atau jasa yang diproduksi dalam wilayah tertentu.

Berdasarkan data tahun 2021,, angka PDRB Kabupaten Bener Meriah Atas Dasar Harga Berlaku diperkirakan mencapai 4.958,94 miliar rupiah.

Pada tahun 2021, distribusi PDRB terbanyak adalah pada Sektor Pertanian, Kehutanan dan Perikanan yang mencapai 51,09% dari total keseluruhan PDRB. Sedangkan Sektor Konstruksi menempati urutan kedua dengan porsi 15,36%. Persentase terkecil datang dari Sektor Pengadaan Air, Pengolahan Sampah, Limbah dan Daur Ulang, yaitu 0,02%.

Laju pertumbuhan PDRB di tahun 2021 sebesar 3,15%. Angka tersebut naik 3,06 poin dari tahun 2020 yang berjumlah 0,09%.

**DESCRIPTION**

*Gross Regional Domestic Product (GRDP) is one of economic indicators to describe economic activity in certain region.*

*Gross Regional Domestic Product composed from total goods and services produced in a region.*

*Based on 2021 data, Bener Meriah Regency GRDP on market prices is Rp4.958,94 billion in total.*

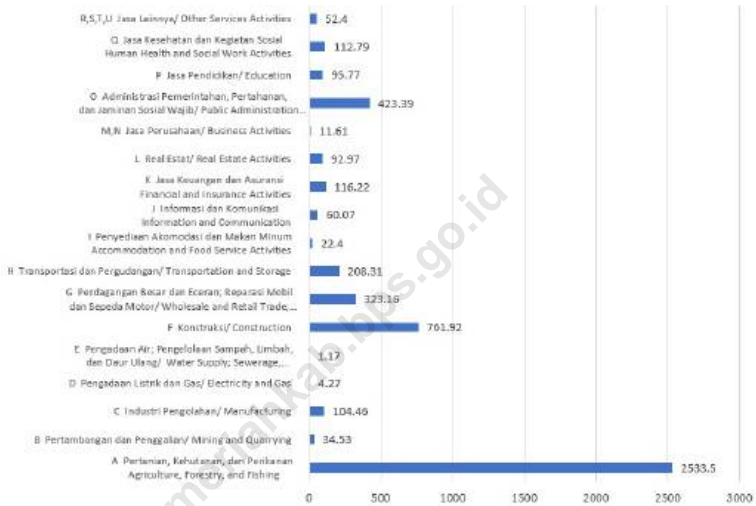
*In 2021, the highest proportion of GRDP is on Agriculture, Forrestry and Fishery Sector that could reached up to 49.04% from total economy activity. Moreover, fall in to second place is Construction Sector with 15,36%. The least GRDP percentage is on Water Supply, Waste Management dan Recycle Sector with total percentage of 0.02%.*

*GRDP growth rate in 2021 is 3,15%, such figures is increased by 4.06 point compared to 2020 with total growth rate approximately 0,09%.*



**Gambar** 12.1  
**Figures**

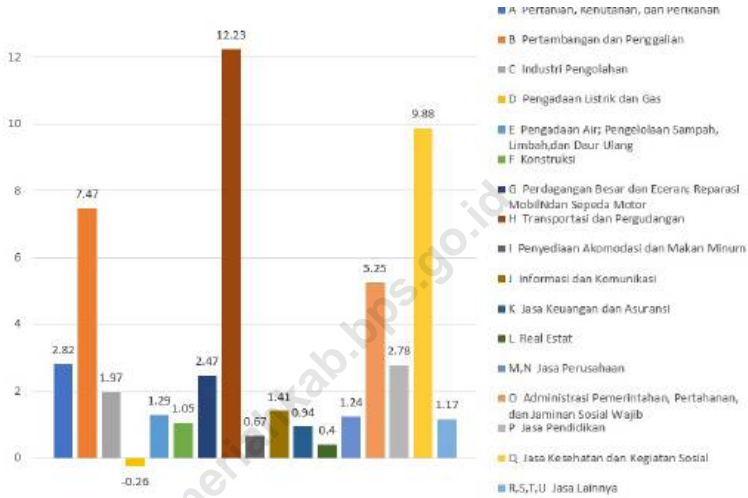
**Produk Domestik Regional Bruto Atas Dasar Harga Berlaku Menurut Lapangan Usaha (miliar rupiah) di Kabupaten Bener Meriah, 2021**  
**Gross Regional Domestic Product at Current Market Prices by Industry (billion rupiahs) in Bener Meriah Regency, 2021**



Sumber/Source: BPS, berbagai sensus, survei dan sumber lain/BPS-Statistics Indonesia, various census, survey, and other sources

**Gambar** 12.2  
**Figures**

**Laju Pertumbuhan Produk Domestik Regional Bruto Atas Dasar Harga Konstan 2010 Menurut Lapangan Usaha (persen) di Kabupaten Bener Meriah 2021**  
**Growth Rate of Gross Regional Domestic Product at 2010 Constant Market Prices by Industry (percent) in Bener Meriah Regency, 2021**



Sumber/Source: BPS, berbagai sensus, survei dan sumber lain/BPS-Statistics Indonesia, various census, survey, and other sources

**Tabel**  
**Table** 12.1.

**Produk Domestik Regional Bruto Atas Dasar Harga Berlaku Menurut Lapangan Usaha di Kabupaten Bener Meriah (miliar rupiah), 2013–2021**  
**Gross Regional Domestic Product at Current Market Prices by Industry in Bener Meriah Regency (billion rupiahs), 2013–2021**

Lapangan Usaha/Industry	2013	2018	2019	2020	2021
(1)	(2)	(3)	(4)	(5)	(6)
A Pertanian, Kehutanan, dan Perikanan/ <i>Agriculture, Forestry, and Fishing</i>	1 939,43	2 044,90	2 157,47	2 217,72	2 533,50
B Pertambangan dan Penggalian/ <i>Mining and Quarrying</i>	32,06	30,16	30,92	31,68	34,53
C Industri Pengolahan/ <i>Manufacturing</i>	96,42	100,87	100,02	100,58	104,46
D Pengadaan Listrik dan Gas/ <i>Electricity and Gas</i>	3,75	3,96	4,16	4,22	4,27
E Pengadaan Air; Pengelolaan Sampah, Limbah, dan Daur Ulang/ <i>Water Supply; Sewerage, Waste Management, and Remediation Activities</i>	0,95	1,02	1,13	1,14	1,17
F Konstruksi/ <i>Construction</i>	630,82	657,83	686,92	730,92	761,92
G Perdagangan Besar dan Eceran; Reparasi Mobil dan Sepeda Motor/ <i>Wholesale and Retail Trade; Repair of Motor Vehicles and Motorcycles</i>	286,93	301,34	313,40	311,48	323,16
H Transportasi dan Pergudangan/ <i>Transportation and Storage</i>	211,48	220,11	229,48	196,28	208,31
I Penyediaan Akomodasi dan Makan Minum/ <i>Accommodation and Food Service Activities</i>	18,56	20,17	21,93	21,90	22,40
J Informasi dan Komunikasi/ <i>Information and Communication</i>	52,92	53,22	53,97	58,81	60,07

Lanjutan Tabel/*Continued Table 12.1*

Lapangan Usaha/ <i>Industry</i>		2013	2018	2019	2020	2021
(1)		(2)	(3)	(4)	(5)	(6)
K	Jasa Keuangan dan Asuransi/ <i>Financial and Insurance Activities</i>	100,45	104,60	112,25	113,20	116,22
L	Real Estat/ <i>Real Estate Activities</i>	79,82	84,21	88,24	91,74	92,97
M,N	Jasa Perusahaan/ <i>Business Activities</i>	9,42	10,28	11,01	11,21	11,61
O	Administrasi Pemerintahan, Pertahanan, dan Jaminan Sosial Wajib/ <i>Public Administration and Defence; Compulsory Social Security</i>	340,76	360,92	382,39	391,39	423,39
P	Jasa Pendidikan/ <i>Education</i>	69,61	74,83	86,58	92,04	95,77
Q	Jasa Kesehatan dan Kegiatan Sosial/ <i>Human Health and Social Work Activities</i>	82,33	87,83	93,83	102,29	112,79
R,S,T,U	Jasa Lainnya/ <i>Other Services Activities</i>	42,53	45,83	49,40	51,20	52,40
<b>Produk Domestik Regional Bruto/<i>Gross Regional Domestic Product</i></b>		3 998,25	4 202,08	4 423,11	4 527,82	4 958,94

Catatan/*Note*: Perbedaan antara jumlah PDRB 34 Provinsi dan PDB Indonesia antara lain disebabkan oleh diskrepansi statistik/ The difference between the total of GRDP of 34 Provinces and the GDP of Indonesia due to the statistical discrepancies

Sumber/*Source*: BPS, berbagai sensus, survei dan sumber lain/*BPS-Statistics Indonesia, various census, survey, and other sources*

**Tabel**  
**Table** 12.2

**Produk Domestik Regional Bruto Atas Dasar Harga Konstan 2010 Menurut Lapangan Usaha di Kabupaten Bener Meriah (miliar rupiah), 2013–2021**  
**Gross Regional Domestic Product at 2010 Constant Market Prices by Industry in Bener Meriah Regency (billion rupiahs), 2013–2021**

Lapangan Usaha/Industry		2013	2018	2019	2020	2021
(1)		(2)	(3)	(4)	(5)	(6)
A	Pertanian, Kehutanan, dan Perikanan/ <i>Agriculture, Forestry, and Fishing</i>	1 647,71	1 731,40	1 818,12	1 826,80	1 878,40
B	Pertambangan dan Penggalian/ <i>Mining and Quarrying</i>	28,35	26,51	26,67	26,77	28,77
C	Industri Pengolahan/ <i>Manufacturing</i>	77,24	79,90	82,34	81,16	82,76
D	Pengadaan Listrik dan Gas/ <i>Electricity and Gas</i>	3,57	3,71	3,83	3,90	3,89
E	Pengadaan Air; Pengelolaan Sampah, Limbah, dan Daur Ulang/ <i>Water Supply; Sewerage, Waste Management, and Remediation Activities</i>	–	–	0,77	0,77	0,78
F	Konstruksi/ <i>Construction</i>	500,73	520,33	541,41	570,41	576,41
G	Perdagangan Besar dan Eceran; Reparasi Mobil dan Sepeda Motor/ <i>Wholesale and Retail Trade; Repair of Motor Vehicles and Motorcycles</i>	231,72	240,55	247,85	243,35	249,35
H	Transportasi dan Pergudangan/ <i>Transportation and Storage</i>	181,43	187,63	194,33	155,14	174,12
I	Penyediaan Akomodasi dan Makan Minum/ <i>Accommodation and Food Service Activities</i>	13,08	13,74	14,43	14,12	14,21
J	Informasi dan Komunikasi/ <i>Information and Communication</i>	51,88	51,90	52,33	56,73	57,53

Lanjutan Tabel/*Continued Table 12.2*

Lapangan Usaha/ <i>Industry</i>		2013	2018	2019	2020	2021
(1)		(2)	(3)	(4)	(5)	(6)
K	Jasa Keuangan dan Asuransi/ <i>Financial and Insurance Activities</i>	74,92	75,20	79,49	80,19	80,94
L	Real Estat/ <i>Real Estate Activities</i>	68,02	71,04	73,77	75,87	76,17
M,N	Jasa Perusahaan/ <i>Business Activities</i>	7,49	7,80	8,08	8,03	8,13
O	Administrasi Pemerintahan, Pertahanan, dan Jaminan Sosial Wajib/ <i>Public Administration and Defence; Compulsory Social Security</i>	278,01	283,63	289,42	285,92	300,92
P	Jasa Pendidikan/ <i>Education</i>	61,33	65,03	69,97	71,97	73,97
Q	Jasa Kesehatan dan Kegiatan Sosial/ <i>Human Health and Social Work Activities</i>	73,62	77,73	82,08	86,08	94,58
R,S,T,U	Jasa Lainnya/ <i>Other Services Activities</i>	37,82	39,73	41,75	42,65	43,15
<b>Produk Domestik Regional Bruto/<i>Gross Regional Domestic Product</i></b>		3 337,61	3 476,51	3 626,65	3 629,87	3 744,09

Catatan/*Note*: ...Sumber/*Source*: BPS, berbagai sensus, survei dan sumber lain/*BPS-Statistics Indonesia, various census, survey, and other sources*

**Tabel**  
**Table** 12.3

**Distribusi Persentase Produk Domestik Regional Bruto Atas Dasar Harga Berlaku Menurut Lapangan Usaha di Kabupaten Bener Meriah, 2013–2021**  
**Percentage Distribution of Gross Regional Domestic Product at Current Market Prices by Industry in Bener Meriah Regency, 2013–2021**

Lapangan Usaha/ <i>Industry</i>	2013	2018	2019	2020	2021
(1)	(2)	(3)	(4)	(5)	(6)
A Pertanian, Kehutanan, dan Perikanan/ <i>Agriculture, Forestry, and Fishing</i>	48,51	48,66	48,78	48,98	51,09
B Pertambangan dan Penggalian/ <i>Mining and Quarrying</i>	0,80	0,72	0,70	0,70	0,70
C Industri Pengolahan/ <i>Manufacturing</i>	2,41	2,40	2,26	2,22	2,11
D Pengadaan Listrik dan Gas/ <i>Electricity and Gas</i>	0,09	0,09	0,09	0,09	0,09
E Pengadaan Air; Pengelolaan Sampah, Limbah, dan Daur Ulang/ <i>Water Supply; Sewerage, Waste Management, and Remediation Activities</i>	0,02	0,02	0,03	0,03	0,02
F Konstruksi/ <i>Construction</i>	15,78	15,65	15,53	16,14	15,36
G Perdagangan Besar dan Eceran; Reparasi Mobil dan Sepeda Motor/ <i>Wholesale and Retail Trade; Repair of Motor Vehicles and Motorcycles</i>	7,18	7,17	7,09	6,88	6,52
H Transportasi dan Pergudangan/ <i>Transportation and Storage</i>	5,29	5,24	5,19	4,33	4,20
I Penyediaan Akomodasi dan Makan Minum/ <i>Accommodation and Food Service Activities</i>	0,46	0,48	0,50	0,48	0,45
J Informasi dan Komunikasi/ <i>Information and Communication</i>	1,32	1,27	1,22	1,30	1,21
K Jasa Keuangan dan Asuransi/ <i>Financial and Insurance Activities</i>	2,51	2,49	2,54	2,50	2,34

Lanjutan Tabel/*Continued Table* 12.3

Lapangan Usaha/ <i>Industry</i>		2013	2018	2019	2020	2021
(1)		(2)	(3)	(4)	(5)	(6)
L	Real Estat/ <i>Real Estate Activities</i>	2,00	2,00	1,99	2,03	1,87
M,N	Jasa Perusahaan/ <i>Business Activities</i>	0,24	0,24	0,25	0,25	0,23
O	Administrasi Pemerintahan, Pertahanan, dan Jaminan Sosial Wajib/ <i>Public Administration and Defence; Compulsory Social Security</i>	8,52	8,59	8,65	8,64	8,54
P	Jasa Pendidikan/ <i>Education</i>	1,74	1,78	1,96	2,03	1,93
Q	Jasa Kesehatan dan Kegiatan Sosial/ <i>Human Health and Social Work Activities</i>	2,06	2,09	2,12	2,26	2,27
R,S,T,U	Jasa Lainnya/ <i>Other Services Activities</i>	1,06	1,09	1,12	1,13	1,06
<b>Produk Domestik Regional Bruto/<i>Gross Regional Domestic Product</i></b>		100,00	100,00	100,00	100,00	100,00

Catatan/*Note*: ...Sumber/*Source*: BPS, berbagai sensus, survei dan sumber lain/*BPS-Statistics Indonesia, various census, survey, and other sources*



**Tabel**  
**Table** 12.4

**Laju Pertumbuhan Produk Domestik Regional Bruto Atas Dasar Harga Konstan 2010 Menurut Lapangan Usaha di Kabupaten Bener Meriah (persen), 2013–2021**  
**Growth Rate of Gross Regional Domestic Product at 2010 Constant Market Prices by Industry in Bener Meriah Regency (percent), 2013–2021**

Lapangan Usaha/ <i>Industry</i>	2013	2018	2019	2020	2021
(1)	(2)	(3)	(4)	(5)	(6)
A Pertanian, Kehutanan, dan Perikanan/ <i>Agriculture, Forestry, and Fishing</i>	4,60	5,08	5,01	0,48	2,82
B Pertambangan dan Penggalian/ <i>Mining and Quarrying</i>	-5,68	-6,50	0,64	0,37	7,47
C Industri Pengolahan/ <i>Manufacturing</i>	5,19	3,44	3,05	-1,43	1,97
D Pengadaan Listrik dan Gas/ <i>Electricity and Gas</i>	1,89	3,85	3,40	1,83	-0,26
E Pengadaan Air; Pengelolaan Sampah, Limbah, dan Daur Ulang/ <i>Water Supply; Sewerage, Waste Management, and Remediation Activities</i>	3,84	5,68	9,52	0,26	1,29
F Konstruksi/ <i>Construction</i>	2,58	3,91	4,05	5,36	1,05
G Perdagangan Besar dan Eceran; Reparasi Mobil dan Sepeda Motor/ <i>Wholesale and Retail Trade; Repair of Motor Vehicles and Motorcycles</i>	3,28	3,81	3,04	-1,82	2,47
H Transportasi dan Pergudangan/ <i>Transportation and Storage</i>	4,05	3,41	3,58	-20,17	12,23
I Penyediaan Akomodasi dan Makan Minum/ <i>Accommodation and Food Service Activities</i>	5,38	5,01	5,04	-2,18	0,67
J Informasi dan Komunikasi/ <i>Information and Communication</i>	0,29	0,04	0,83	8,41	1,41
K Jasa Keuangan dan Asuransi/ <i>Financial and Insurance Activities</i>	0,87	0,37	5,70	0,88	0,94

Lanjutan Tabel/*Continued Table 12.4*

Lapangan Usaha/ <i>Industry</i>		2013	2018	2019	2020	2021
(1)		(2)	(3)	(4)	(5)	(6)
L	Real Estat/ <i>Real Estate Activities</i>	3,43	4,44	3,84	2,85	0,40
M,N	Jasa Perusahaan/ <i>Business Activities</i>	3,86	4,14	3,60	-0,62	1,24
O	Administrasi Pemerintahan, Pertahanan, dan Jaminan Sosial Wajib/ <i>Public Administration and Defence; Compulsory Social Security</i>	6,03	2,02	2,04	-1,21	5,25
P	Jasa Pendidikan/ <i>Education</i>	5,77	6,02	7,61	2,86	2,78
Q	Jasa Kesehatan dan Kegiatan Sosial/ <i>Human Health and Social Work Activities</i>	5,80	5,57	5,60	4,87	9,88
R,S,T,U	Jasa Lainnya/ <i>Other Services Activities</i>	6,19	5,05	5,08	2,16	1,17
<b>Produk Domestik Regional Bruto/<i>Gross Regional Domestic Product</i></b>		4,09	4,16	4,32	0,09	3,15

Catatan/*Note*: ...Sumber/*Source*: BPS, berbagai sensus, survei dan sumber lain/*BPS-Statistics Indonesia, various census, survey, and other sources*

**Tabel**  
**Table** 12.5

**Produk Domestik Regional Bruto Atas Dasar Harga Berlaku Menurut Jenis Pengeluaran di Kabupaten Bener Meriah (miliar rupiah), 2017–2021**  
**Gross Regional Domestic Product at Current Market Prices by Type of Expenditure in Bener Meriah Regency (billion rupiahs), 2017–2021**

Jenis Pengeluaran Type of Expenditure	2017	2018	2019	2020	2021
(1)	(2)	(3)	(4)	(5)	(6)
Pengeluaran Konsumsi Rumah Tangga <i>Household Consumption Expenditure</i>	2,074.38	2,204.93	2,350.70	2,384.22	2,445.62
Pengeluaran Konsumsi LNPRT <i>NPISH Consumption Expenditure</i>	86.37	92.52	99.38	101.48	102.98
Pengeluaran Konsumsi Pemerintah <i>Government Consumption Expenditure</i>	806.37	846.26	888.75	865.02	922.02
Pembentukan Modal Tetap Bruto <i>Gross Fixed Capital Formation</i>	1,945.39	2,051.73	2,163.73	2,227.98	2,299.98
Perubahan Inventori <i>Changes in Inventories</i>	4.06	3.90	4.18	4.23	4.28
Ekspor Barang dan Jasa/ <i>Exports of Goods and Services</i>	(918.33)	(997.25)	(1,083.62)	(1,055.11)	(815.94)
Dikurangi: Impor Barang dan Jasa <i>Less: Import of Goods and Services</i>	-	-	-	-	-
Diskrepansi Statistik <sup>1</sup> <i>Statistical Discrepancies<sup>1</sup></i>	-	-	-	-	-
<b>Produk Domestik Regional Bruto Gross Regional Domestic Product</b>	<b>3,998.25</b>	<b>4,202.08</b>	<b>4,423.11</b>	<b>4,527.82</b>	<b>4,958.94</b>

Catatan/Note: ...

Sumber/Source: BPS, berbagai sensus, survei dan sumber lain/BPS-Statistics Indonesia, various census, survey, and other sources

**Tabel**  
**Table** 12.6

**Produk Domestik Regional Bruto Atas Dasar Harga Konstan 2010 Menurut Jenis Pengeluaran di Kabupaten Bener Meriah (miliar rupiah), 2017–2021**  
**Gross Regional Domestic Product at 2010 Constant Market Prices by Type of Expenditure in Bener Meriah Regency (billion rupiahs), 2017–2021**

<b>Jenis Pengeluaran</b> <b>Type of Expenditure</b>	<b>2017</b>	<b>2018</b>	<b>2019</b>	<b>2020</b>	<b>2021</b>
(1)	(2)	(3)	(4)	(5)	(6)
Pengeluaran Konsumsi Rumah Tangga <i>Household Consumption Expenditure</i>	1,541.33	1,599.43	1,661.54	1,647.90	1,662.10
Pengeluaran Konsumsi LNPRT <i>NPISH Consumption Expenditure</i>	58.17	61.37	64.07	63.57	63.97
Pengeluaran Konsumsi Pemerintah <i>Government Consumption Expenditure</i>	612.71	631.67	655.45	628.12	658.12
Pembentukan Modal Tetap Bruto <i>Gross Fixed Capital Formation</i>	1,586.28	1,638.81	1,701.81	1,729.49	1,749.99
Perubahan Inventori <i>Changes in Inventories</i>	1.40	1.28	1.17	1.07	<b>0.98</b>
Ekspor Barang dan Jasa/ <i>Exports of Goods and Services</i>	(462.29)	(456.04)	(457.39)	(440.29)	<b>(391.08)</b>
Dikurangi: Impor Barang dan Jasa <i>Less: Import of Goods and Services</i>	-	-	-	-	-
Diskrepansi Statistik <sup>1</sup> <i>Statistical Discrepancies<sup>1</sup></i>	-	-	-	-	-
<b>Produk Domestik Regional Bruto</b> <b>Gross Regional Domestic Product</b>	<b>3,337.61</b>	<b>3,476.51</b>	<b>3,626.65</b>	<b>3,629.87</b>	<b>3,744.09</b>

Catatan/Note: ...

Sumber/Source: BPS, berbagai sensus, survei dan sumber lain/BPS-Statistics Indonesia, various census, survey, and other sources

**Tabel**  
**Table** 12.7

**Distribusi Produk Domestik Regional Bruto Atas Dasar Harga Berlaku Menurut Jenis Pengeluaran di Kabupaten Bener Meriah (persen), 2013–2021**  
*Distribution of Gross Regional Domestic Product at Current Market Prices by Type of Expenditure in Bener Meriah Regency (percent), 2013–2021*

Jenis Pengeluaran Type of Expenditure	2013	2018	2019	2020	2021
(1)	(2)	(3)	(4)	(5)	(6)
Pengeluaran Konsumsi Rumah Tangga <i>Household Consumption Expenditure</i>	51.88	52.47	53.15	52.66	49.32
Pengeluaran Konsumsi LNPRT <i>NPISH Consumption Expenditure</i>	2.16	2.20	2.25	2.24	2.08
Pengeluaran Konsumsi Pemerintah <i>Government Consumption Expenditure</i>	20.17	20.14	20.09	19.10	18.59
Pembentukan Modal Tetap Bruto <i>Gross Fixed Capital Formation</i>	48.66	48.83	48.92	49.21	46.38
Perubahan Inventori <i>Changes in Inventories</i>	0.10	0.09	0.09	0.09	0.09
Ekspor Barang dan Jasa/ <i>Exports of Goods and Services</i>	(22.97)	(23.73)	(24.50)	(23.30)	(16.45)
Dikurangi: Impor Barang dan Jasa <i>Less: Import of Goods and Services</i>	-	-	-	-	-
Diskrepansi Statistik <sup>1</sup> <i>Statistical Discrepancies<sup>1</sup></i>	-	-	-	-	-
<b>Produk Domestik Regional Bruto/<i>Gross Regional Domestic Product</i></b>	<b>100,00</b>	<b>100,00</b>	<b>100,00</b>	<b>100,00</b>	<b>100,00</b>

Sumber/Source: BPS, berbagai sensus, survei dan sumber lain/BPS-Statistics Indonesia, various census, survey, and other sources

**Tabel**  
**Table** 12.8

**Laju Pertumbuhan Produk Domestik Regional Bruto Atas Dasar Harga Konstan 2010 Menurut Jenis Pengeluaran di Kabupaten Bener Meriah (persen), 2013–2021**  
**Growth Rate Gross Regional Domestic Product at 2010 Constant Market Prices by Type of Expenditure in Bener Meriah Regency (percent), 2013–2021**

<b>Jenis Pengeluaran</b> <b>Type of Expenditure</b>	<b>2013</b>	<b>2018</b>	<b>2019</b>	<b>2020</b>	<b>2021</b>
(1)	(2)	(3)	(4)	(5)	(6)
Pengeluaran Konsumsi Rumah Tangga <i>Household Consumption Expenditure</i>	3.82	3.77	3.88	(0.82)	0.86
Pengeluaran Konsumsi LNPRT <i>NPISH Consumption Expenditure</i>	4.38	5.50	4.40	(0.78)	0.63
Pengeluaran Konsumsi Pemerintah <i>Government Consumption Expenditure</i>	3.34	3.09	3.77	(4.17)	4.78
Pembentukan Modal Tetap Bruto <i>Gross Fixed Capital Formation</i>	3.09	3.31	3.84	1.63	1.19
Perubahan Inventori <i>Changes in Inventories</i>	-	-	-	-	-
Ekspor Barang dan Jasa/ <i>Exports of Goods and Services</i>	-	-	-	-	-
Dikurangi: Impor Barang dan Jasa <i>Less: Import of Goods and Services</i>	-	-	-	-	-
Diskrepansi Statistik <sup>1</sup> <i>Statistical Discrepancies<sup>1</sup></i>	-	-	-	-	-
<b>Produk Domestik Regional Bruto/<i>Gross Regional Domestic Product</i></b>	<b>4.09</b>	<b>4.16</b>	<b>4.32</b>	<b>0.09</b>	<b>3.15</b>

Sumber/Source: BPS, berbagai sensus, survei dan sumber lain/BPS-Statistics Indonesia, various census, survey, and other sources

**Tabel**  
**Table** 12.9

**Laju Indeks Harga Implisit Produk Domestik Regional Bruto Menurut Jenis Pengeluaran di Kabupaten Bener Meriah (persen), 2017–2021**  
***Implicit Index of Gross Regional Domestic Product by Type of Expenditure in Bener Meriah Regency (percent), 2013–2021***

<b>Jenis Pengeluaran</b> <b>Type of Expenditure</b>	<b>2017</b>	<b>2018</b>	<b>2019</b>	<b>2020</b>	<b>2021</b>
(1)	(2)	(3)	(4)	(5)	(6)
Pengeluaran Konsumsi Rumah Tangga <i>Household Consumption Expenditure</i>	3.43	2.43	2.63	2.27	1.70
Pengeluaran Konsumsi LNPRT <i>NPISH Consumption Expenditure</i>	2.24	1.54	2.88	2.92	0.84
Pengeluaran Konsumsi Pemerintah <i>Government Consumption Expenditure</i>	2.23	1.80	1.21	1.56	1.73
Pembentukan Modal Tetap Bruto <i>Gross Fixed Capital Formation</i>	1.58	2.09	1.55	1.32	2.02
Perubahan Inventori <i>Changes in Inventories</i>	-	-	-	-	-
Ekspor Barang dan Jasa/ <i>Exports of Goods and Services</i>	-	-	-	-	-
Dikurangi: Impor Barang dan Jasa <i>Less: Import of Goods and Services</i>	-	-	-	-	-
Diskrepansi Statistik <sup>1</sup> <i>Statistical Discrepancies<sup>1</sup></i>	-	-	-	-	-
<b>Produk Domestik Regional Bruto/<i>Gross Regional Domestic Product</i></b>	<b>1.02</b>	<b>0.90</b>	<b>0.90</b>	<b>2.28</b>	<b>6.18</b>

Sumber/Source: BPS, berbagai sensus, survei dan sumber lain/BPS-Statistics Indonesia, various census, survey, and other sources





# 13

## PERBANDINGAN ANTAR KABUPATEN/KOTA REGENCY/MUNICIPAL COMPARISON



### Penduduk Miskin Kabupaten Bener Meriah (ribu jiwa)

**2020**  
24,45



**2021**  
28,38

### Persentase Penduduk Miskin

**2021**  
19,16

Kab. Bener Meriah

**5**



### IPM Kabupaten Bener Meriah

**RANK**

**8**

**2021**

**73,27**



**PENJELASAN TEKNIS**

1. Indeks Kedalaman Kemiskinan merupakan ukuran rata-rata kesenjangan pengeluaran masing-masing penduduk miskin terhadap garis kemiskinan. Semakin tinggi nilai indeks, semakin jauh rata-rata pengeluaran penduduk dari garis kemiskinan.
2. Indeks Keparahan Kemiskinan memberikangambaran mengenai penyebaran pengeluaran diantara penduduk miskin. Semakin tinggi nilai indeks, semakin tinggi ketimpangan pengeluaran diantara penduduk miskin.
3. Indeks Pembangunan Manusia (IPM) menjelaskan bagaimana penduduk dapat mengakses hasil pembangunan dalam memperoleh pendapatan, kesehatan, pendidikan dan sebagainya. IPM diperkenalkan oleh UNDP pada tahun 1990 dan dipublikasikan secara berkala dalam laporan tahunan Human Development Report (HDR). IPM dibentuk oleh 3 (tiga) dimensi dasar: Umur panjang dan hidup sehat; pengetahuan; dan standar hidup layak.  
poverty line.

**TECHNICAL NOTES**

1. *Poverty Gap Index is a measurement to describe the gap of estimated expenditure of population living in poverty compared to poverty line. The higher the index, it is indicated that the average population expenditure is way below poverty line.*
2. *Poverty Severity Index is used to describe the distribution of expenditure among population living in poverty themselves. The higher the index, the more disperse the expenditure between people living under poverty line.*
3. *The Human Development Index (HDI) explains how people can access development results in obtaining income, health, education and so forth. HDI was introduced by United Nations Development Programs (UNDP) in 1990 and published periodically in the annual report of the Human Development Report. HDI was formed by three basic dimensions: a long and healthy life; knowledge; and a decent standard of living.*

**ULASAN**

**DESCRIPTION**

Berdasarkan data tahun 2021, penduduk miskin di Kabupaten Bener Meriah diperkirakan sebanyak 28,69 ribu jiwa. Golongan penduduk miskin diklasifikasikan berdasarkan estimasi pengeluaran tiap penduduk dalam satu bulan. Jika pengeluaran berada di bawah garis kemiskinan, maka penduduk tersebut tergolong sebagai penduduk miskin.

Garis Kemiskinan Kabupaten Bener Meriah adalah Rp476.075,00 per kapita/bulan. Dibandingkan dengan daerah lain, jumlah penduduk miskin di Kabupaten Aceh Utara termasuk terbanyak di Provinsi Aceh, yaitu 109,49 ribu jiwa.

Dilihat dari indikator Indeks Kedalaman Kemiskinan dan Indeks Keparahan Kemiskinan, untuk kedua indeks tersebut, Kabupaten Bener Meriah berada di atas rata-rata nilai keseluruhan kabupaten/kota di Provinsi Aceh. Indeks Kedalaman Kemiskinan Bener Meriah adalah 4,62 dan untuk Provinsi Aceh adalah 2,86.

Aceh Singkil merupakan kabupaten dengan tingkat kemiskinan tertinggi pertama di seluruh Provinsi Aceh. Urutan kedua adalah Kabupaten Gayo Lues, sedangkan Bener Meriah menempati urutan kelima. Indeks Kedalaman Kemiskinan Kabupaten Bener Meriah, Kabupaten Gayo Lues dan Kabupaten Aceh Singkil berturut-turut adalah 4,62; 3,67; dan 2,76.

*Based on 2021 data, the number of population living in poverty on Bener Meriah Regency is estimated about 28,69 thousands persons. Population living in poverty is classified by monthly average expenditure per individual. If the average expenditure is below poverty line, hence that certain group belongs to population living in poverty bracket.*

*Poverty line in Bener Meriah Regency is Rp476.075,00 per capita/month. Compared to another region, the number of population living in poverty on Aceh Utara Regency is higher than Bener Meriah Regency. It has the highest number compared to other region in Aceh Province with 109,49 population living below poverty line.*

*Based on Poverty Severity Index and Poverty Gap Index, those two figures in Bener Meriah Regency is above average compared to another regency/municipality throughout Aceh Province. Poverty Severity Index in Bener Meriah is 4,62 while for Aceh is 2.86.*

*Aceh Singkil is a regency with the highest poverty level in Aceh Province. The second highest is Gayo Lues Regency, while Bener Meriah is the fifth highest. Poverty Severity Index from all of them are 4,62; 3,67; dan 2,76.*

**ULASAN**

Beralih ke topik Indeks Pembangunan Manusia (IPM). Angka IPM di Kabupaten Bener Meriah adalah 73,27. Angka tersebut termasuk di atas rata-rata nilai IPM Provinsi Aceh yang bernilai 72,18.

Untuk indikator Angka Harapan Hidup, Harapan Lama Sekolah, dan Rata-rata Lama Sekolah, angka ketiga komponen tersebut tidaklah jauh berbeda antara Kabupaten Bener Meriah dengan Provinsi Aceh. Hal yang menarik adalah indikator pengeluaran (berdasarkan perhitungan paritas daya beli) di Kabupaten Bener Meriah sedikit lebih tinggi dibandingkan Provinsi Aceh. Pengeluaran di Kabupaten Bener Meriah diperkirakan sebesar Rp11.118 per kapita/hari sedangkan di Provinsi Aceh adalah Rp9.572 per kapita/hari

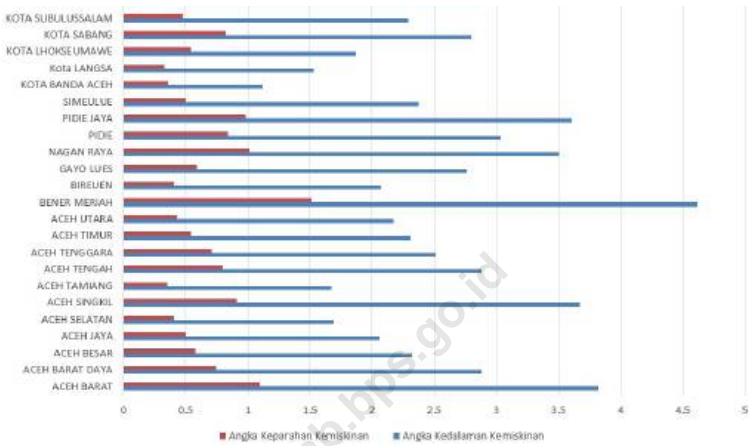
**DESCRIPTION**

*On another topic, Human Development Index (HDI) of Bener Meriah Regency is 73,27. Such figures is among above average compared to Aceh Province with HDI of 72,18.*

*Observed by HDI indicators, namely live expectancy, Estimated Year School, and Mean Year School, the figures in Bener Meriah Regency is not that differ from Aceh Province. However, it is noted that based on estimated expenditure (purchasing power parity) in Bener Meriah Regency is slightly higher than Aceh Province. Estimated expenditure per capita per day in Bener Meriah is Rp11,118 while for Aceh Province it is Rp9,572.*

**Gambar** 13.1  
**Figures**

**Angka Kemiskinan Menurut Kabupaten/Kota di Provinsi Aceh, 2021**  
**Poverty Rate by Regency/City in Aceh Province, 2021**

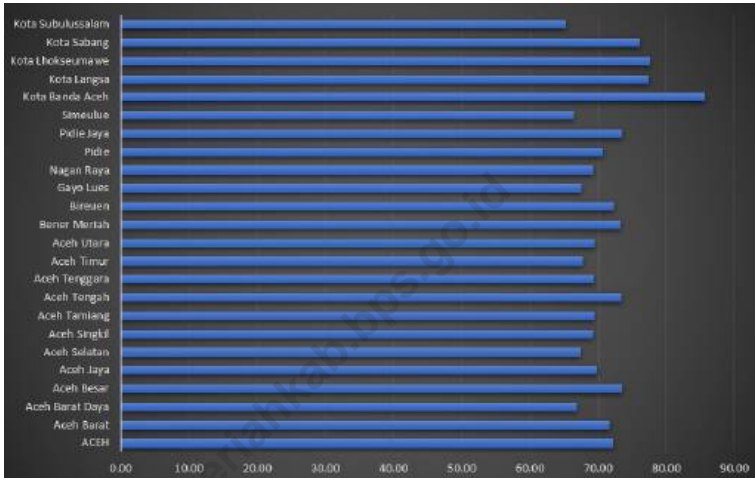


Sumber/Source : Sumber/Source:

Badan Pusat Statistik Provinsi Aceh/Statistics Aceh Province

**Gambar** 13.2  
**Figures**

**Indeks Pembangunan Manusia (IPM) Menurut Kabupaten/Kota di Provinsi Aceh, 2021**  
**Human Development Index (HDI) by Regency/City in Aceh Province, 2021**



Sumber/Source :

Sumber/Source: Badan Pusat Statistik Provinsi Aceh/Statistics Aceh Province

**Tabel**  
**Table** 13.1

**Jumlah Penduduk Menurut Kabupaten/Kota di Provinsi Aceh (ribu), 2017–2021**  
**Population by Regency/Municipality in Aceh Province (thousand), 2017–2021**

Kabupaten/Kota Regency/Municipality	2017	2018	2019	2020	2021
(1)	(2)	(3)	(4)	(5)	(6)
<b>Kabupaten/Regency</b>					
Aceh Barat	197,92	201,68	205,97	210,11	198,74
Aceh Barat Daya	143,31	145,73	148,11	150,39	150,78
Aceh Besar	400,91	409,11	417,30	425,22	405,54
Aceh Jaya	87,62	89,62	91,09	92,89	93,16
Aceh Selatan	228,60	231,89	235,12	238,08	232,41
Aceh Singkil	116,71	119,49	121,68	124,10	126,51
Aceh Tamiang	282,92	287,01	291,11	295,01	294,36
Aceh Tengah	200,41	204,27	208,51	212,49	215,58
Aceh Tenggara	204,47	208,48	212,42	216,50	220,86
Aceh Timur	411,28	419,59	427,57	436,08	422,40
Aceh Utara	593,49	602,55	611,44	619,41	602,79
Bener Meriah	139,89	142,53	145,09	148,18	161,34
Bireuen	443,63	453,22	461,73	471,64	436,42
Gayo Lues	89,50	91,02	92,60	94,10	99,53
Nagan Raya	158,22	161,33	164,48	167,29	168,39
Pidie	425,97	432,60	439,13	444,98	435,28
Pidie Jaya	151,47	154,80	158,09	161,22	158,40
Simelue	90,29	91,37	92,39	93,23	92,87
<b>Kota/City</b>					
Banda Aceh	254,90	259,91	265,11	270,32	252,90
Langsa	168,82	171,57	174,32	176,81	185,97
Lhokseumawe	195,19	198,98	203,28	207,20	188,71
Sabang	33,62	33,98	34,57	34,87	41,20
Subulussalam	77,08	78,73	80,22	81,42	90,75
<b>Provinsi Aceh</b>	<b>5 096,25</b>	<b>5 189,47</b>	<b>5 281,31</b>	<b>5 371,53</b>	<b>5 274,871</b>

Catatan/Note: ...

Sumber/Source: Badan Pusat Statistik Provinsi Aceh/Statistics Aceh Province



**Tabel**  
**Table** 13.2

**Laju Pertumbuhan Produk Domestik Regional Bruto Atas Dasar Harga Konstan 2010 Menurut Kabupaten/Kota di Provinsi Aceh (persen), 2017–2021**  
**Rate of Growth of Gross Regional Domestic Products at Constant 2010 Prices by Regency/Municipality in Aceh Province (percent), 2017–2021**

Kabupaten/Kota Regency/Municipality	2017	2018	2019	2020	2021
(1)	(2)	(3)	(4)	(5)	(6)
<b>Kabupaten/Regency</b>					
Aceh Barat	13,23	10,16	4,86	1,87	...
Aceh Barat Daya	4,46	4,61	4,74	(0,52)	...
Aceh Besar	4,01	4,09	4,31	0,31	...
Aceh Jaya	4,00	4,04	3,72	(0,62)	...
Aceh Selatan	3,93	4,68	4,14	(0,05)	...
Aceh Singkil	3,92	3,99	4,19	(1,16)	...
Aceh Tamiang	4,00	4,30	4,49	0,42	...
Aceh Tengah	4,05	4,14	3,26	(1,21)	...
Aceh Tenggara	5,03	3,36	4,14	(0,17)	...
Aceh Timur	4,34	4,34	4,41	1,79	...
Aceh Utara	2,30	5,14	3,54	0,97	...
Bener Meriah	4,09	4,18	4,32	0,26	...
Bireuen	4,23	4,33	5,00	(0,94)	...
Gayo Lues	4,70	2,18	1,01	0,88	...
Nagan Raya	3,95	4,35	5,99	3,54	...
Pidie	4,42	4,24	4,42	(0,14)	...
Pidie Jaya	5,80	4,67	4,08	(1,11)	...
Simelue	4,42	4,35	4,75	0,15	...
<b>Kota/City</b>					...
Banda Aceh	3,39	4,49	4,18	(3,29)	...
Langsa	4,43	4,53	4,44	(1,06)	...
Lhokseumawe	2,19	3,84	3,97	(1,45)	...
Sabang	6,07	5,86	5,82	(1,15)	...
Subulussalam	4,93	4,42	4,42	1,97	...
<b>Provinsi Aceh</b>	<b>4,18</b>	<b>4,61</b>	<b>4,15</b>	<b>(0,37)</b>	<b>...</b>

Catatan/Note: ...

Sumber/Source: BPS dan sumber lain/BPS-Statistics Indonesia and other sources

**Tabel**  
**Table** 13.3

**Jumlah Penduduk Miskin Menurut Kabupaten/Kota di  
Provinsi Aceh (ribu), 2017–2021**  
**Number of Poor Population by Regency/Municipality in  
Aceh Province (thousand), 2017–2021**

Kabupaten/Kota Regency/Municipality	2017	2018	2019	2020	2021
(1)	(2)	(3)	(4)	(5)	(6)
<b>Kabupaten/Regency</b>					
Aceh Barat	40,11	40,72	39,56	39,29	39,06
Aceh Barat Daya	25,73	26,57	25,23	24,36	24,21
Aceh Besar	62,03	62,72	60,08	58,9	59,70
Aceh Jaya	13,10	13,23	12,85	12,35	12,11
Aceh Selatan	30,68	32,51	32,82	31,06	30,91
Aceh Singkil	25,09	26,27	25,74	25,66	25,43
Aceh Tamiang	40,88	42,01	41,21	39,35	38,93
Aceh Tengah	33,16	34,24	32,31	32,78	32,48
Aceh Tenggara	29,39	30,84	30,20	28,93	28,98
Aceh Timur	61,63	63,67	61,64	62,79	62,34
Aceh Utara	115,05	118,74	111,27	107,34	106,41
Bener Meriah	29,82	29,99	29,08	28,45	28,38
Bireuen	70,44	71,54	65,74	63,6	62,42
Gayo Lues	19,48	19,91	19,09	18,63	18,42
Nagan Raya	30,31	31,06	31,06	29,93	29,99
Pidie	90,16	92,35	89,53	86,29	86,39
Pidie Jaya	31,94	33,60	31,72	30,97	31,39
Simelue	17,93	18,40	18,22	17,67	17,34
<b>Kota/City</b>					
Banda Aceh	18,80	19,23	19,13	19,42	18,97
Langsa	18,63	19,20	18,73	18,62	18,65
Lhokseumawe	23,28	24,40	23,88	23,05	22,69
Sabang	5,81	5,98	5,62	5,43	5,27
Subulussalam	14,99	15,44	14,78	14,56	14,46
<b>Provinsi Aceh</b>	<b>848,88</b>	<b>872,61</b>	<b>839,49</b>	<b>819,44</b>	<b>814,91</b>

Catatan/Note: ...

Sumber/Source: BPS, Survei Sosial Ekonomi Nasional/BPS-Statistics Indonesia, National

**Tabel**  
**Table** 13.4**Indeks Pembangunan Manusia Menurut Kabupaten/Kota  
di Provinsi Aceh, 2017–2021**  
*Human Development Index by Regency/Municipality in  
Aceh Province, 2017–2021*

Kabupaten/Kota Regency/Municipality	2017	2018	2019	2020	2021
(1)	(2)	(3)	(4)	(5)	(6)
<b>Kabupaten/Regency</b>					
Aceh Barat	69,26	70,20	70,47	71,22	71,38
Aceh Barat Daya	64,57	65,09	65,67	66,56	66,75
Aceh Besar	71,75	72,00	72,73	73,55	73,56
Aceh Jaya	67,70	68,07	68,83	69,74	69,75
Aceh Selatan	64,13	65,03	65,92	66,90	67,12
Aceh Singkil	66,96	67,37	68,02	68,91	68,94
Aceh Tamiang	67,41	67,99	68,45	69,23	69,24
Aceh Tengah	72,04	72,19	72,64	73,14	73,24
Aceh Tenggara	67,48	68,09	68,67	69,36	69,37
Aceh Timur	65,42	66,32	66,82	67,39	67,63
Aceh Utara	67,19	67,67	68,36	69,22	69,33
Bener Meriah	71,42	71,89	72,14	72,97	72,98
Bireuen	70,21	71,11	71,37	72,27	72,28
Gayo Lues	64,26	65,01	65,88	66,87	67,22
Nagan Raya	67,32	67,78	68,15	69,11	69,18
Pidie	69,06	69,52	69,93	70,41	70,63
Pidie Jaya	71,13	71,73	72,12	72,87	73,20
Simelue	63,82	64,41	64,74	65,70	66,03
<b>Kota/City</b>					
Banda Aceh	83,73	83,95	84,37	85,07	85,41
Langsa	75,41	75,89	76,34	77,16	77,17
Lhokseumawe	75,78	76,34	76,62	77,30	77,31
Sabang	73,36	74,10	74,82	75,77	75,78
Subulussalam	62,18	62,88	63,48	64,46	64,93
<b>Provinsi Aceh</b>	<b>70,00</b>	<b>70,60</b>	<b>71,19</b>	<b>71,90</b>	<b>71,99</b>

Catatan/Note: ...

Sumber/Source: BPS, Seri Berita Resmi Statistik Indeks Pembangunan Manusia/BPS-Statistics Indonesia, Series of Press Releases of Human Development Index

**Tabel**  
**Table** 13.5

**Angka Kemiskinan Menurut Kabupaten/Kota di Provinsi Aceh, 2021**  
**Poverty Rate by Regency/City in Aceh Province, 2021**

Kabupaten/Kota Regency/City	Angka Kemiskinan Poverty Rate			Jumlah Penduduk Miskin (ribu jiwa) Population living in poverty (thousand people)	Garis Kemiskinan (Rp/ kapita/bulan) Poverty threshold (rupiahs/ capita/ month)
	Persentase Penduduk Miskin (%) Percentage of population living in poverty (%)	Angka Kedalaman Kemiskinan Poverty Gap Index	Angka Keparahan Kemiskinan Poverty Severity Index		
(1)	(2)	(3)	(4)	(5)	(6)
<b>Kabupaten/Regency</b>					
Aceh Barat	18,81	3,82	1,09	39,83	533 712
Aceh Barat Daya	16,34	2,88	0,74	25,06	406 157
Aceh Besar	14,05	2,32	0,58	60,26	489 498
Aceh Jaya	13,23	2,06	0,50	12,63	441 706
Aceh Selatan	13,18	1,69	0,40	32,25	418 689
Aceh Singkil	20,36	3,67	0,91	25,48	487 249
Aceh Tamiang	13,34	1,67	0,35	40,03	479 801
Aceh Tengah	15,26	2,88	0,80	32,72	505 933
Aceh Tenggara	13,41	2,51	0,71	29,31	404 725
Aceh Timur	14,45	2,31	0,54	63,69	460 422
Aceh Utara	17,43	2,17	0,43	109,49	392 412
Bener Meriah	19,16	4,62	1,51	28,69	476 074
Bireuen	13,25	2,07	0,40	63,02	422 685
Gayo Lues	19,64	2,76	0,59	18,61	438 689
Nagan Raya	18,23	3,50	1,01	30,71	508 801
Pidie	19,59	3,04	0,84	88,53	504 452
Pidie Jaya	19,55	3,61	0,98	31,79	495 254
Simelue	18,98	2,37	0,50	18,25	458 896
<b>Kota/City</b>					
Banda Aceh	7,61	1,12	0,36	20,95	698 617
Langsa	10,96	1,53	0,33	19,78	435 438
Lhokseumawe	11,16	1,87	0,54	23,38	427 045
Sabang	15,32	2,80	0,82	5,33	620 373
Subulussalam	17,65	2,29	0,48	14,46	418 643
<b>Provinsi Aceh</b>	<b>15,33</b>	<b>2,86</b>	<b>0,75</b>	<b>834,24</b>	<b>541 109</b>

Sumber/Source: Badan Pusat Statistik Provinsi Aceh/Statistics Aceh Province

**Tabel**  
**Table** 13.6**Indeks Pembangunan Manusia (IPM) Menurut Kabupaten/Kota di  
Provinsi Aceh, 2021**  
*Human Development Index (HDI) by Regency/City in Aceh Province, 2021*

Kabupaten/Kota <i>Regency/City</i>	Komponen IPM/HDI Components				IPM <i>HDI</i>
	Angka Harapan Hidup (tahun) <i>Live Expectancy Rate (years- old)</i>	Perkiraan Lamanya Sekolah (tahun) <i>Estimated year school (years)</i>	Rata-rata Lama Sekolah (tahun) <i>Mean year school (years)</i>	Pengeluaran Per Kapita Per Hari Disesuaikan*) (ribu Rp) <i>Adjusted *) Total spending per capita per day (thousand rupiahs)</i>	
(1)	(2)	(3)	(4)	(5)	(6)
<b>Kabupaten/Regency</b>					
Aceh Barat	67.99	14.61	9.55	9 593	71,67
Aceh Barat Daya	65.06	13.65	8.67	8 428	66,99
Aceh Besar	69.79	14.73	10.33	9 644	73,58
Aceh Jaya	67.19	13.99	8.71	9 666	69,84
Aceh Selatan	64.40	14.60	8.88	8 180	67,44
Aceh Singkil	67.43	14.32	8.68	8 776	69,22
Aceh Tamiang	69.63	13.76	8.91	8 367	69,48
Aceh Tengah	68.86	14.28	9.86	10 780	73,37
Aceh Tenggara	68.22	14.01	9.67	8 030	69,44
Aceh Timur	68.74	13.04	8.21	8 577	67,83
Aceh Utara	68.81	14.71	8.64	8 201	69,46
Bener Meriah	69.26	13.47	10.00	11 118	73,27
Bireuen	71.26	14.84	9.29	8 867	72,33
Gayo Lues	65.53	13.78	8.40	8 856	67,56
Nagan Raya	69.24	14.14	8.69	8 292	69,31
Pidie	66.95	14.47	9.00	9 860	70,70
Pidie Jaya	70.18	14.97	9.34	10 290	73,60
Simelue	65.28	13.90	9.48	7 148	66,41
<b>Kota/City</b>					
Banda Aceh	71,52	17,80	12,83	16 891	85,71
Langsa	69,43	15,63	11,12	12 067	77,44
Lhokseumawe	71,64	15,21	11,11	11 390	77,57
Sabang	70,56	14,13	11,18	11 378	76,11
Subulussalam	64,07	14,62	8,03	7 385	65,27
<b>Provinsi Aceh</b>	<b>69,96</b>	<b>14,36</b>	<b>9,37</b>	<b>9 572</b>	<b>72,18</b>

Sumber/Source: Badan Pusat Statistik Provinsi Aceh/Statistics Aceh Province





**ST 2023**

**SENSUS PERTANIAN**

**BerAKHLAK**

Berorientasi Pelayanan Akuntabel Kompeten  
Harmonis Loyal Adaptif Kolaboratif

**DATA**  
**MENCERDASKAN BANGSA**  
*Enllghten The Natlon*

**BADAN PUSAT STATISTIK  
KABUPATEN BENER MERIAH  
BPS-STATISTICS OF BENER MERIAH REGENCY**

Jl. Bandara Rembele - Pante Raya, Desa Wonosobo  
Telp.: - Fax.: -  
Homepage : <http://benermeriahkab.bps.go.id>  
E-mail: [BPS1117@bps.go.id](mailto:BPS1117@bps.go.id)