

Katalog BPS : 1102001.1113

# KABUPATEN GAYO LUES DALAM ANGKA 2022

*Gayo Lues Regency in Figures 2022*

[bps.go.id](http://bps.go.id)



**BADAN PUSAT STATISTIK  
KABUPATEN GAYO LUES**



# KABUPATEN GAYO LUES DALAM ANGKA

# 2022

*Gayo Lues Regency in Figures 2022*



**KABUPATEN GAYO LUES DALAM ANGKA  
YYYYY in Figures  
2022**

ISSN: 2089-5607

No. Publikasi/*Publication Number*: 11130.2101

Katalog /*Catalog*: 1102001.1113

Ukuran Buku/*Book Size*: 14,8 cm x 21 cm

Jumlah Halaman/*Number of Pages* : xxxii + 222 hal/*pages*

Naskah/*Manuscript*:

BPS Gayo Lues

*BPS-Statistics of Gayo Lues*

Penyunting/*Editor*:

BPS Gayo Lues

*BPS-Statistics of Gayo Lues*

Desain Kover/*Cover Design*:

Seksi Integrasi Pengolahan dan Diseminasi Statistik

*Section of Integration Processing and Statistics Dissemination*

Diterbitkan oleh/*Published by*:

©BPS Gayo Lues/*BPS-Statistics of Gayo Lues*

Dicetak oleh/*Printed by*:

Badan Pusat Statistik

Sumber Ilustrasi/*Graphics by*:

www.freepik.com

Dilarang mengumumkan, mendistribusikan, mengomunikasikan, dan/atau menggandakan sebagian atau seluruh isi buku ini untuk tujuan komersil tanpa izin tertulis dari Badan Pusat Statistik.

*Prohibited to announce, distribute, communicate, and/or copy part or all of this book for commercial purpose without permission from BPS-Statistics Indonesia.*

**TIM PENYUSUN/TEAM MEMBERS**

**Pengarah/Director**

Rusmadi, SE

**Penanggung Jawab/Persons in Charge**

Rusmadi, SE

**Penyunting/Editors**

Armida Dewi, SST

**Pengolah Data dan Penulis Naskah/Data Processing and Authors**

Armida Dewi, SST

Adinda Mutiara Sani, S.Stat

Ririn Yustika Putri, S.Tr.Stat

**Penata Letak/Layout Designers**

Siti Wahyuni



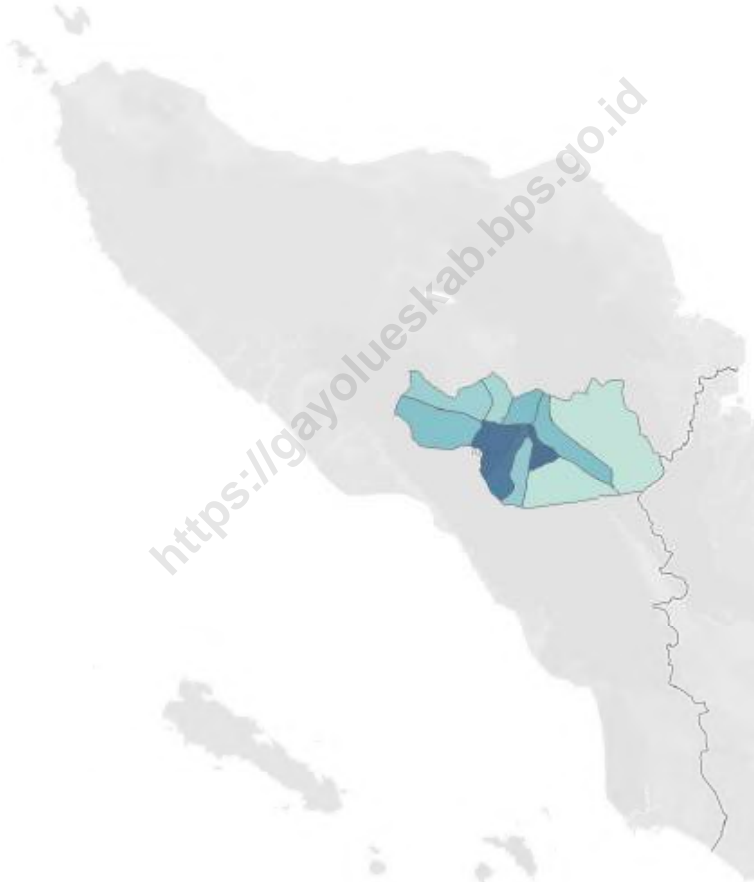
## **KONTRIBUTOR DATA/DATA CONTRIBUTOR**

1. Kementerian Agama/*Ministry of Religious Affair*
2. Kementerian Pendidikan dan Kebudayaan/*The Ministry of Education and Culture*
3. Badan Meteorologi Klimatologi dan Geofisika/*Meteorological, Climatology, and Geophysical Agency*
4. Badan Pusat Statistik/*BPS-Statistics Indonesia*
5. BAPPEDA Kabupaten Gayo Lues/*Bappeda of Gayo Lues Regency*
6. Badan Kepegawaian dan Sumber Daya Manusia/*Civil Servant and Human Resources Development Board of Gayo Lues Regency*
7. Sekretariat Dewan Perwakilan Rakyat Kabupaten Gayo Lues
8. Badan Pengelola Keuangan Kabupaten Gayo lues
9. Dinas Pangan dan Perikanan Kabupaten Gayo Lues
10. KPH Wilayah V Kabupaten Gayo Lues
11. PT. PLN
12. PDAM Kabupaten Gayo Lues
13. Dinas Perdagangan, Koperasi dan UKM/*Department of Industry, Trade, Cooperatives and SMEs*





**PETA WILAYAH KABUPATEN GAYO LUES**  
**MAP OF GAYO LUES REGEBCY**





**KEPALA BPS KABUPATEN GAYO LUES**  
**CHIEF STATISTICIAN OF GAYO LUES REGENCY**



**RUSMADI, SE**





## KATA PENGANTAR

Assalamu'alaikum Warahmatullahi Wabarakatuh,

Publikasi Kabupaten Gayo Lues Dalam Angka 2021 menyajikan data khususnya dalam wilayah Kabupaten Gayo Lues yang diperoleh dari berbagai instansi pemerintah daerah yang berada di wilayah Kabupaten Gayo Lues.

Untuk mempermudah penggunaannya, publikasi ini dibagi kedalam beberapa bab dan tiap-tiap tabel yang disajikan disebutkan sumber perolehan datanya.

Kami menyadari bahwa publikasi ini belum begitu sempurna baik isi maupun tulisannya sesuai dengan yang diharapkan, oleh karenanya kritik dan saran dari semua pihak sangat kami harapkan untuk bahan perbaikan di masa mendatang.

Kepada Dinas/Instansi Pemerintah yang telah turut berpartisipasi membantu sehingga terlaksananya penerbitan publikasi ini, diucapkan terima kasih.

Semoga publikasi ini bermanfaat bagi kita semua.

Wassalamu'alaikum Warahmatullahi Wabarakatuh,

Blangkejeren, Februari 2022  
Kepala BPS  
Kabupaten Gayo Lues

**RUSMADI, SE**



## **PREFACE**

*Assalamu'alaikum Warahmatullahi Wabarakatuh*

*Gayo Lues Regency In Figures 2021 presents data, especially in the regency of Gayo Lues obtained from various government agencies located in the regency of Gayo Lues.*

*To facilitate its use, the publication is divided into several chapters and each table mentioned in the sourcing of the data presented.*

*We realize that this publication has not been so perfect in both content and writing as expected, therefore, criticism and suggestions from all parties so we expect to improve our future.*

*To the Department / Government Agencies that have participated helped so implementation of these publications, say thank you.*

*Hopefully this publication useful for us all*

*Wassalamu'alaikum Warahmatullahi Wabarakatuh*

*Blangkejeren , February 2022  
Chief Statistician of  
Gayo Lues Regency*

**RUSMADI, SE**

## DAFTAR ISI / CONTENTS

	Halaman <i>Page</i>
Kata Pengantar/ <i>Preface</i> .....	xi
Daftar Isi/ <i>Contents</i> .....	xiii
Daftar Tabel/ <i>List of Tables</i> .....	xv
Daftar Singkatan/ <i>List of Abbreviations</i> .....	xxxiii
Statistik Kunci/ <i>Key Statistics</i> .....	xxxv
1. Geografi dan Iklim/ <i>Geography and Climate</i> .....	1
2. Pemerintahan/ <i>Government</i> .....	13
3. Penduduk dan Ketenagakerjaan/ <i>Population and Employment</i> .....	33
4. Sosial dan Kesejahteraan Rakyat/ <i>Social and Welfare</i> .....	52
5. Pertanian, Kehutanan, Peternakan, dan Perikanan/ <i>Agriculture, Forestry, Livestock, and Fishery</i> .....	110
6. Industri, Pertambangan, dan Energi/ <i>Industry, Mining, and Energy</i> .....	170
7. Pariwisata/ <i>Tourism</i> .....	179
8. Transportasi dan Komunikasi/ <i>Transportation and Communication</i> .....	189
9. Perbankan, Koperasi, dan Harga-harga/ <i>Banking, Cooperative, dan Prices</i> .....	199
10. Pengeluaran Penduduk/ <i>Population Expenditure</i> .....	205
11. Perdagangan/ <i>Trade</i> .....	213
12. Sistem Neraca Regional/ <i>System of Regional Accounts</i> .....	219
13. Perbandingan Antar Kabupaten/Kota/ <i>Regency/Municipal Comparison</i> .....	237





## DAFTAR TABEL/LIST OF TABLES

Halaman  
Page

<b>1.</b>	<b>GEOGRAFI DAN IKLIM/GEOGRAPHY AND CLIMATE</b>	
<b>1.1</b>	<b>KEADAAN GEOGRAFI</b>	
	<b>GEOGRAPHY CONDITION</b>	
1.1.1	Luas Daerah dan Jumlah Pulau Menurut Kecamatan di Kabupaten Gayo Lues, 2021 <i>Total Area and Number of Islands by Subdistrict in Gayo Lues Regency, 2021</i> .....	9
1.1.2	Tinggi Wilayah dan Jarak ke Ibukota Kabupaten/Kota Menurut Kecamatan di Kabupaten Gayo Lues, 2021 <i>Altitude and Distance to the Capital of Regency by Subdistrict Gayo Lues Regency, 2021</i> .....	11
<b>2.</b>	<b>PEMERINTAHAN/GOVERNMENT</b>	
<b>2.1</b>	<b>WILAYAH ADMINISTRATIF</b>	
	<b>ADMINISTRATIVE AREA</b>	
2.1.1	Jumlah Desa <sup>1</sup> /Kelurahan Menurut Kecamatan di Kabupaten Gayo Lues, 2017–2021 <i>Number of Villages<sup>1</sup>/Kelurahan by Subdistrict in Gayo Lues Regency, 2017–2021</i> .....	20
<b>2.2</b>	<b>DEWAN PERWAKILAN RAKYAT DAERAH</b>	
	<b>REGIONAL HOUSE OF REPRESENTATIVE</b>	
2.2.1	Jumlah Anggota Dewan Perwakilan Rakyat Daerah Menurut Partai Politik dan Jenis Kelamin di Kabupaten Gayo Lues, 2021 <i>Number of Regional House of Representatives's Members by Political Parties and Sex in Gayo Lues Regency, 2021</i> .....	21
<b>2.3</b>	<b>SUMBER DAYA MANUSIA</b>	
	<b>HUMAN RESOURCES</b>	
2.3.1	Jumlah Pegawai Negeri Sipil Menurut Jabatan dan Jenis Kelamin di Kabupaten Gayo Lues, Desember 2001 dan Desember 2021 <i>Number of Civil Servants by Occupation and Sex in Gayo Lues Regency, December 2020 dan December 2021</i> .....	22
2.3.2	Jumlah Pegawai Negeri Sipil Menurut Tingkat	

	Pendidikan dan Jenis Kelamin di Kabupaten Gayo Lues, Desember 2020 dan Desember 2021 <i>Number of Civil Servants by Educational Level and Sex in Gayo Lues Regency, Desember 2020 dan Desember 2021</i> .....	24
2.3.3	Jumlah Pegawai Negeri Sipil Menurut Tingkat Kepangkatan dan Jenis Kelamin di Kabupaten Gayo Lues, Desember 2020 dan Desember 2021 <i>Number of Civil Servants by Hierarchy and Sex in Gayo Lues Regency, Desember 2020 dan Desember 2021</i> .....	26
<b>2.4</b>	<b>KEUANGAN PEMERINTAH</b> <b>GOVERNMENT FINANCE</b>	
2.4.1	Realisasi Pendapatan Pemerintah Kabupaten Gayo Lues Menurut Jenis Pendapatan ( rupiah), 2018–2021 <i>Actual Gayo Lues Regency Government Revenues by Kind of Revenues (rupiahs), 2018–2021</i> .....	28
2.4.2	Realisasi Belanja Pemerintah Kabupaten Gayo Lues, Menurut Jenis Belanja (rupiah), 2018–2021 <i>Actual Gayo Lues Regency Government Expenditures by Kind of Expenditures (rupiahs), 2018–2021</i> .....	30
<b>3.</b>	<b>PENDUDUK DAN KETENAGAKERJAAN/</b> <b>POPULATION AND EMPLOYMENT</b>	
<b>3.1</b>	<b>PENDUDUK</b> <b>POPULATION</b>	
3.1.1	Penduduk, Laju Pertumbuhan Penduduk per Tahun, Distribusi Persentase Penduduk, Kepadatan Penduduk, Rasio Jenis Kelamin Penduduk Menurut Kecamatan di Kabupaten Gayo Lues, 2021 <i>Population, Annual Population Growth Rate, Percentage Distribution of Population, Population Density, and Population Sex Ratio by Subdistrict in Gayo Lues Regency, 2021</i> .....	44
3.1.2	Jumlah Penduduk Menurut Kelompok Umur dan Jenis Kelamin di Kabupaten Gayo Lues, 2021 <i>Population by Age Groups and Sex in Gayo Lues Regency, 2021</i> .....	47

**3.2 KETENAGAKERJAAN**

**EMPLOYMENT**

3.2.1	Jumlah Penduduk Berumur 15 Tahun Keatas Menurut Jenis Kegiatan Selama Seminggu yang Lalu dan Jenis Kelamin di Kabupaten Gayo Lues, 2021 <i>Population Aged 15 Years and Over by Type of Activity During The Previous Week and Sex in Gayo Lues Regency, 2021 .....</i>	48
3.2.2	Penduduk Berumur 15 Tahun ke Atas Menurut Pendidikan Tertinggi yang Ditamatkan dan Jenis Kegiatan Selama Seminggu yang Lalu di Kabupaten Gayo Lues, 2021 <i>Population 15 Years of Age and Over by Educational Attainment and Type of Activity During the Previous Week in Gayo Lues Regency, 2021 .....</i>	49
3.2.3	Penduduk Berumur 15 Tahun Ke Atas yang Bekerja Selama Seminggu yang Lalu Menurut Status Pekerjaan Utama dan Jenis Kelamin di Kabupaten Gayo Lues, 2021 <i>Population 15 Years of Age and Over who Worked During The Previous Week by Main Employment Status and Sex in Gayo Lues Regency, 2021.....</i>	51

**4. SOSIAL DAN KESEJAHTERAAN RAKYAT/SOCIAL AND WELFARE**

**4.1 PENDIDIKAN**

**EDUCATION**

4.1.1	Jumlah Sekolah, Guru, dan Murid Taman Kanak-Kanak (TK) di Ba wah Kementerian Pendidikan dan Kebudayaan Menurut Kecamatan di Kabupaten Gayo Lues, 2020/2021 dan 2021/2022 <i>Number of Schools, Teachers, and Pupils in Kindergarten Under The Ministry of Education and Culture by Subdistrict in Gayo Lues Regency, 2020/2021 and 2021/2022 .....</i>	60
4.1.2	Jumlah Sekolah, Guru, dan Murid Raudatul Athfal (RA) di Bawah Kementerian Agama Menurut Kecamatan di Kabupaten Gayo Lues, 2020/2021 dan 2021/2022 <i>Number of Schools, Teachers, and Pupils in Raudatul Athfal (RA) Under The Ministry of Religious Affairs by Subdistrict in Gayo Lues Regency, 2020/2021 and 2021/2022 .....</i>	63

4.1.3	<p>Jumlah Sekolah, Guru, dan Murid Sekolah Dasar (SD) di Bawah Kementerian Pendidikan dan Kebudayaan Menurut Kecamatan di Kabupaten Gayo Lues, 2020/2021 dan 2021/2022 <i>Number of Schools, Teachers, and Pupils in Primary Schools Under The Ministry of Education and Culture by Subdistrict in Gayo Lues Regency, 2020/2021 and 2021/2022</i> .....</p>	64
4.1.4	<p>Jumlah Sekolah, Guru, dan Murid Madrasah Ibtidaiyah (MI) di Bawah Kementerian Agama Menurut Kecamatan Menurut Kecamatan di Kabupaten Gayo Lues, 2020/2021 dan 2021/2022 <i>Number of Schools, Teachers, and Pupils in Madrasah Ibtidaiyah (MI) Under The Ministry of Religious Affairs by Subdistrict in Gayo Lues Regency, 2020/2021 and 2021/2022</i> .....</p>	67
4.1.5	<p>Jumlah Sekolah, Guru, dan Murid Sekolah Menengah Pertama (SMP) di Bawah Kementerian Pendidikan dan Kebudayaan Menurut Kecamatan di Kabupaten Gayo Lues, 2020/2021 dan 2021/2022 <i>Number of Schools, Teachers, and Pupils in Junior High Schools Under The Ministry of Education and Culture by Subdistrict in Gayo Lues Regency, 2020/2021 and 2021/2022</i> .....</p>	70
4.1.6	<p>Jumlah Sekolah, Guru, dan Murid Madrasah Tsanawiyah (MTs) di Bawah Kementerian Agama Menurut Kecamatan di Kabupaten Gayo Lues, 2020/2021 dan 2021/2022 <i>Number of Schools, Teachers, and Pupils in Madrasah Tsanawiyah (MTs) Under The Ministry of Religious Affairs by Subdistrict in Gayo Lues Regency, 2020/2021 and 2021/2022</i> .....</p>	73
4.1.7	<p>Jumlah Sekolah, Guru, dan Murid Sekolah Menengah Atas (SMA) di Bawah Kementerian Pendidikan dan Kebudayaan Menurut Kecamatan di Kabupaten Gayo Lues, 2020/2021 dan 2021/2022 <i>Number of Schools, Teachers, and Pupils in Senior High Schools Under The Ministry of Education and Culture by Subdistrict in Gayo Lues Regency, 2020/2021 and 2021/2022</i> .....</p>	76
4.1.8	<p>Jumlah Sekolah, Guru, dan Murid Sekolah Menengah Kejuruan (SMK) di Bawah Kementerian Pendidikan dan Kebudayaan Menurut Kecamatan di Kabupaten Gayo Lues, 2020/2021 dan 2021/2022 <i>Number of Schools, Teachers, and Pupils in Vocational High Schools Under The Ministry of Education and Culture by Subdistrict in Gayo Lues Regency, 2020/2021 and 2021/2022</i> .....</p>	79

4.1.9	Jumlah Sekolah, Guru, dan Murid Madrasah Aliyah (MA) di Bawah Kementerian Agama Menurut Kecamatan di Kabupaten Gayo Lues, 2020/2021 dan 2021/2022 <i>Number of Schools, Teachers, and Pupils in Madrasah Aliyah (MA) Under the Ministry of Religious Affairs by Subdistrict in Gayo Lues Regency, 2020/2021 and 2021/2022</i> .....	82
4.1.10	Jumlah Desa <sup>1</sup> /Kelurahan yang Memiliki Fasilitas Sekolah Menurut Kecamatan dan Tingkat Pendidikan di Kabupaten Gayo Lues, 2019–2021 <i>Number of Villages<sup>1</sup> Having Educational Facilities by Subdistrict and Educational Level in in Gayo Lues Regency, 2019–2021</i> .....	85
4.1.11	Angka Partisipasi Murni (APM) dan Angka Partisipasi Kasar (APK) Menurut Jenjang Pendidikan di Kabupaten Gayo Lues, 2020 dan 2021 <i>Net Participation Rates and Gross Participation Rates by Educational Level in Gayo Lues Regency, 2020 and 2021</i> .....	90
4.1.12	Persentase Penduduk Berumur 15 Tahun ke Atas yang Melek Huruf Menurut Kelompok Umur di Kabupaten Gayo Lues, 2020 dan 2021 <i>Percentage of Literate People Aged 15 Years and Over by Age Group in Gayo Lues Regency, 2020 and 2021</i> .....	91
<b>4.2</b>	<b>KESEHATAN</b>	
	<b>HEALTH</b>	
4.2.1	Jumlah Desa <sup>1</sup> /Kelurahan Yang Memiliki Sarana Kesehatan Menurut Kecamatan di Kabupaten Gayo Lues, 2019–2021 <i>Number of Villages<sup>1</sup>/Kelurahan Having Health Facilities by Subdistrict in in Gayo Lues Regency, 2019–2021</i> .....	83
4.2.2	Jumlah Tenaga Kesehatan Menurut Kecamatan di Kabupaten Gayo Lues, 2020 <i>Number of Medical Personnel by Subdistrict in Gayo Lues Regency, 2020</i> .....	98
4.2.3	Jumlah Rumah Sakit Umum, Rumah Sakit Khusus, Puskesmas, Klinik Pratama dan Posyandu Menurut	

	Kecamatan di Kabupaten Gayo Lues, 2019 dan 2020 <i>Number of General Hospital, Specialized Hospital, Public Health Center, Primary Clinic and Integrated Health Post by Subdistrict in Gayo Lues, 2019 dan 2020 .....</i>	100
<b>4.3</b>	<b>AGAMA DAN SOSIAL LAINNYA</b> <b>RELIGION AND OTHER SOCIAL AFFAIRS</b>	
4.3.1	Jumlah Penduduk Menurut Kecamatan dan Agama yang Dianut di Kabupaten Gayo Lues, 2021 <i>Population by Subdistrict and Religion in Gayo Lues Regency, 2021 .....</i>	103
4.3.2	Jumlah Tempat Peribadatan Menurut Kecamatan di Kabupaten Gayo Lues, 2021 <i>Number of Places of Worship by Subdistrict in Gayo Lues Regency, 2021 .....</i>	104
4.3.3	Jumlah Desa <sup>1</sup> /Kelurahan yang Mengalami Bencana Alam <sup>2</sup> Menurut Kecamatan di Kabupaten Gayo Lues, 2019–2021 <i>Number of Villages<sup>1</sup>/Kelurahan that Had Natural Disaster<sup>2</sup> by Subdistrict in Gayo Lues Regency, 2019–2021 .....</i>	105
<b>4.3</b>	<b>KEMISKINAN</b> <b>POVERTY</b>	
4.4.1	Garis Kemiskinan, Jumlah, dan Persentase Penduduk Miskin di Kabupaten Gayo Lues, 2014–2021 <i>Poverty Line, Number, and Percentage of Poor People in Gayo Lues Regency, 2014–2021 .....</i>	108
4.4.2	Indeks Kedalaman Kemiskinan dan Indeks Keparahan Kemiskinan di Kabupaten Gayo Lues, 2014–2021 <i>Poverty Gap Index and Poverty Severity Index in Gayo Lues Regency, 2014–2021 .....</i>	109
<b>5.</b>	<b>PERTANIAN, KEHUTANAN, PETERNAKAN, DAN PERIKANAN/</b> <b>AGRICULTURE, FORESTRY, LIVESTOCK, AND FISHERY</b>	
<b>5.1</b>	<b>HORTIKULTURA</b> <b>HORTICULTURE</b>	
5.1.1	Luas Panen Tanaman Sayuran Menurut Kecamatan dan Jenis Tanaman di Kabupaten Gayo Lues(ha), 2020 dan 2021 <i>Harvested Area of Vegetables by Subdistrict and Kind of Plant in Gayo</i>	

	Halaman Page
<i>Lues Regency, (ha), 2020 and 2021</i> .....	118
5.1.2 Produksi Tanaman Sayuran Menurut Kecamatan dan Jenis Tanaman di Kabupaten Gayo Lues (kuintal), 2021 dan 2022 <i>Production of Vegetables by Subdistrict and Kind of Plant in Gayo Lues Regency, (kuintal), 2021 dan 2022</i> .....	127
5.1.3 Luas Panen Tanaman Sayuran dan Buah-buahan Semusim Menurut Jenis Tanaman di Kabupaten Gayo Lues (ha), 2018–2021 <i>Harvested Area of Seasonal Vegetables and Fruits by Kind of Plant in Gayo Lues Regency, (ha), 2018–2021</i> .....	136
5.1.4 Produksi Tanaman Sayuran dan Buah-buahan Semusim Menurut Jenis Tanaman di Kabupaten Gayo Lues (kuintal), 2018–2021 <i>Production of Seasonal Vegetables and Fruits by Kind of Plant in Gayo Lues Regency, (kuintal), 2018–2021</i> .....	138
5.1.5 Luas Panen Tanaman Biofarmaka Menurut Kecamatan dan Jenis Tanaman di Kabupaten Gayo Lues (m <sup>2</sup> ), 2020 dan 2021* <i>Harvested Area of Medicinal Plants by Subdistrict and Kind of Plant in Gayo Lues Regency, (m<sup>2</sup>), 2020 dan 2021*</i> .....	140
5.1.6 Produksi Tanaman Biofarmaka Menurut Kecamatan dan Jenis Tanaman di Kabupaten Gayo Lues(kg), 2020 dan 2021* <i>Production of Medicinal Plants by Subdistrict and Kind of Plant in Gayo Lues Regency, (kg), 2020 dan 2021*</i> .....	142
5.1.7 Luas Panen Tanaman Biofarmaka Menurut Jenis Tanaman di Kabupaten Gayo Lues (m <sup>2</sup> ), 2018–2021 <i>Harvested Area of Medicinal Plants by Kind of Plant in Gayo Lues Regency,(m<sup>2</sup>), 2018–2021</i> .....	144
5.1.8 Produksi Tanaman Biofarmaka Menurut Jenis Tanaman di Kabupaten Gayo Lues(kg), 2018–2021 <i>Production of Medicinal Plants by Kind of Plant in Gayo Lues Regency, (kg), 2018–2021</i> .....	145
5.1.9 Luas Panen Tanaman Hias Menurut Kecamatan dan Jenis Tanaman di Kabupaten Gayo Lues (m <sup>2</sup> ), 2020 dan 2021* <i>Harvested Area of Ornamental Plants by Subdistrict and Kind of Plant</i>	

	Halaman Page
<i>in Gayo Lues Regency (m<sup>2</sup>), 2020 dan 2021*</i> .....	146
5.1.10 Produksi Tanaman Hias Menurut Kecamatan dan Jenis Tanaman di Kabupaten Gayo Lues (tangkai), 2020 dan 2021* <i>Production of Ornamental Plants by Subdistrict and Kind of Plant in Gayo Lues Regency (stalks), 2020 dan 2021*</i> .....	148
5.1.11 Luas Panen Tanaman Hias Menurut Jenis Tanaman di Kabupaten Gayo Lues (m <sup>2</sup> ), 2018–2021 <i>Harvested Area of Ornamental Plants by Kind of Plant in Gayo Lues Regency (m<sup>2</sup>), 2018–2021</i> .....	150
5.1.12 Produksi Tanaman Hias Menurut Jenis Tanaman di Kabupaten Gayo Lues (tangkai), 2018–2021 <i>Production of Ornamental Plants by Kind of Plant in Gayo Lues Regency (stalks), 2018–2021</i> .....	151
5.1.13 Produksi Buah-buahan Menurut Kecamatan dan Jenis Tanaman di Kabupaten Gayo Lues (kuintal), 2020 dan 2021* <i>Production of Fruits by Subdistrict and Kind of Plant in Gayo Lues Regency (kuintal), 2020 dan 2021*</i> .....	152
5.1.14 Produksi Buah–Buahan dan Sayuran Tahunan Menurut Jenis Tanaman di Kabupaten Gayo Lues (ton), 2018–2021 <i>Production of Annual Fruits and Vegetables by Kind of Plant in Gayo Lues Regency (ton), 2018–2021</i> .....	160
<b>5.2 PERKEBUNAN</b>	
<b>ESTATE CROPS</b>	
5.2.1 Luas Areal Tanaman Perkebunan Menurut Kecamatan dan Jenis Tanaman di di Kabupaten Gayo Lues (ha), 2020 dan 2021* <i>Planted Area of Estate Crops by Subdistrict and Type of Crops in Gayo Lues Regency (ha), 2020 dan 2021*</i> .....	161
5.2.2 Produksi Perkebunan Menurut Kecamatan dan Jenis Tanaman di Kabupaten Gayo Lues (ton), 2020 dan 2021* <i>Production of Estate by Subdistrict and Type of Crops in Gayo Lues Regency (ton), 2020 dan 2021*</i> .....	165
<b>5.3 KEHUTANAN</b>	
<b>FORESTRY</b>	
5.3.1 Luas Hutan (Ha) Menurut Fungsinya Dalam Kabupaten Gayo Lues , 2021* <i>Area Forest (Ha) by Functions In Gayo Lues, 2021*</i> .....	169



**5.4 PERIKANAN**

**FISHERY**

5.4.1 Produksi Ikan Air Tawar Menurut Jenis Ikan Dan Kecamatan Dalam Kabupaten Gayo Lues (Ton), 2021\*  
*Freshwater Fish Production by Fish Types and Districts in Gayo Lues Regency (Tons), 2021\**..... 170

**6. INDUSTRI, PERTAMBANGAN, DAN ENERGI/  
INDUSTRY, MINING, AND ENERGY**

6.1 Penjualan Dan Penagihan Menurut Bulan Di PLN Ranting Blangkejeren , 2021  
*Sale Pursuant And Billing by Month PLN ULP Blangkejeren, 2021*..... 176

6.2 Jumlah Pelanggan Listrik menurut Kelompok, 2017-2021  
*Number of Electricity Customers, 2017-2021* ..... 177

6.3 Jumlah Pelanggan PDAM Tirta Sejuk, 2021  
*Number of Customers PDAM Tirta Sejuk, 2021*..... 178

6.4 Jumlah Pelanggan dan Air yang Disalurkan Menurut Kecamatan di Kabupaten Gayo Lues, 2021  
*Number of Customers and Distributed Water by Subdistrict in Gayo Lues Regency, 2021* ..... 179

**7. PARIWISATA/TOURISM**

7.1 Jumlah Hotel/Penginapan Menurut Kecamatan di Kabupaten Gayo Lues, 2021  
*Number of Hotel by Subdistrict in Gayo Lues Regency, 2021* ..... 184

7.2 Daftar Hotel/Penginapan di Kabupaten Gayo Lues, 2021  
*List of Hotel in Gayo Lues Regency, 2021* ..... 185

7.3 Jumlah Rumah Makan/Restoran Menurut Kecamatan di Kabupaten Gayo Lues, 2018-2021  
*Number of Restaurants by Subdistrict in Gayo Lues Regency, 2018-2021* ..... 186

7.4 Jumlah Wisatawan di Kabupaten Gayo Lues, 2021  
*Number of International and Domestic Visitors in GayoLues Regency, 2021* ..... 187

	Halaman Page
7.5 Usaha Souvenir Tradisional di Kabupaten Gayo Lues, 2021 <i>Traditional Souvenir Shop Club in Gayo Lues Regency, 2021</i> .....	188
7.6 Sanggar Tari di Kabupaten Gayo Lues, 2021 <i>Traditional Dance Club in Gayo Lues Regency, 2021</i> .....	190
<b>8. TRANSPORTASI DAN KOMUNIKASI/ TRANSPORTATION AND COMMUNICATION</b>	
<b>8.1 TRANSPORTASI TRANSPORTATION</b>	
8.1.1 Panjang Jalan <sup>1</sup> Menurut Tingkat Kewenangan Pemerintahan di Kabupaten Gayo Lues (km), 2019–2021 <i>Length of Roads<sup>1</sup> by Level of Government Authority in Gayo Lues Regency (km), 2019–2021</i> .....	196
8.1.2 Panjang Jalan Menurut Jenis Permukaan Jalan di Kabupaten Gayo Lues (km), 2019–2021 <i>Length of Roads by Type of Road Surface in Gayo Lues Regency (km), 2019–2021</i> .....	197
8.1.3 Panjang Jalan Menurut Kondisi Jalan di Kabupaten Gayo Lues (km), 2019–2021 <i>Length of Roads by Condition of Roads in Gayo Lues Regency (km), 2019–2021</i> .....	198
<b>8.2 KOMUNIKASI COMMUNICATION</b>	
8.2.1 Jumlah Kantor Pos Pembantu Menurut Kecamatan di Kabupaten Gayo Lues, 2018–2021 <i>Number of Post Offices Subsidiaries by Subdistrict in Gayo Lues Regency, 2018–2021</i> .....	199
<b>9. PERBANKAN, KOPERASI, DAN HARGA-HARGA/ BANKING, COOPERATIVE, AND PRICES</b>	
9.1 Jumlah Koperasi Aktif Menurut Kecamatan di Kabupaten Gayo Lues, 2017–2021	

	Halaman Page
	<i>Number of Active Cooperative by Subdistrict in Gayo Lues Regency, 2017–2021 .....</i> 205
9.2	Banyaknya KUD Dan Non KUD dan Anggota Menurut Kecamatan Dalam Kabupaten Gayo Lues , 2021 <i>Total UCV And Non UCV Members In By Subdistrict In GayoLues,2021..</i> 206
<b>10.</b>	<b>PENGELUARAN PENDUDUK/POPULATION EXPENDITURE</b>
10.1	Rata-rata Pengeluaran per Kapita Sebulan Menurut Kelompok Komoditas (rupiah) di Kabupaten Gayo Lues, 2020 dan 2021 <i>Monthly Average Expenditure per Capita by Commodity Group (rupiahs) in Gayo Lues Regency, 2020 dan 2021 .....</i> 212
10.2	Persentase Pengeluaran per Kapita Sebulan Menurut Kelompok Komoditas di Kabupaten Gayo Lues, 2020 dan 2021 <i>Percentage of Monthly Expenditure per Capita by Commodity Group in Gayo Lues Regency, 2020 dan 2021 .....</i> 213
10.3	Persentase Penduduk Menurut Kuintil Pengeluaran Per Kapita Sebulan di Kabupaten Gayo Lues, 2020 dan 2021 <i>Percentage of Population by Quintile of Monthly Expenditure per Capita in Gayo Lues Regency, 2020 and 2021 .....</i> 214
<b>11.</b>	<b>PERDAGANGAN/TRADE</b>
11.1	Jumlah Sarana Perdagangan Menurut Jenisnya di Kabupaten Gayo Lues, 2018–2021 <i>Number of Trading Facilities by Type of Facility in Gayo Lues Regency, 2018–2021 .....</i> 220
<b>12.</b>	<b>SISTEM NERACA REGIONAL/SYSTEM OF REGIONAL ACCOUNTS</b>
12.1.	Produk Domestik Regional Bruto Atas Dasar Harga Berlaku Menurut Lapangan Usaha di Kabupaten Gayo Lues (miliar rupiah), 2017–2021 <i>Gross Regional Domestic Product at Current Market Prices by Industry in Gayo Lues Regency (billion rupiahs), 2017–2021 .....</i> 228

12.2	Produk Domestik Regional Bruto Atas Dasar Harga Konstan 2010 Menurut Lapangan Usaha di Kabupaten Gayo Lues (miliar rupiah), 2017–2021 <i>Gross Regional Domestic Product at 2010 Constant Market Prices by Industry in Gayo Lues Regency (billion rupiahs), 2017–2021</i> .....	230
12.3	Distribusi Persentase Produk Domestik Regional Bruto Atas Dasar Harga Berlaku Menurut Lapangan Usaha di Kabupaten Gayo Lues, 2017–2021 <i>Percentage Distribution of Gross Regional Domestic Product at Current Market Prices by Industry in Gayo Lues Regency, 2017–2021</i> ....	232
12.4	Laju Pertumbuhan Produk Domestik Regional Bruto Atas Dasar Harga Konstan 2010 Menurut Lapangan Usaha di Kabupaten Gayo Lues (persen), 2017–2021 <i>Growth Rate of Gross Regional Domestic Product at 2010 Constant Market Prices by Industry in Gayo Lues Regency (percent), 2017–2021</i>	234
12.5	Produk Domestik Regional Bruto Atas Dasar Harga Berlaku Menurut Jenis Pengeluaran di Kabupaten Gayo Lues (miliar rupiah), 2017–2021 <i>Gross Regional Domestic Product at Current Market Prices by Type of Expenditure in Gayo Lues Regency (billion rupiahs), 2017–2021</i> .....	236
12.6	Produk Domestik Regional Bruto Atas Dasar Harga Konstan 2010 Menurut Jenis Pengeluaran di Kabupaten Gayo Lues (miliar rupiah), 2017–2021 <i>Gross Regional Domestic Product at 2010 Constant Market Prices by Type of Expenditure in Gayo Lues Regency (billion rupiahs), 2017–2021</i> .....	237
12.7	Laju Pertumbuhan Produk Domestik Regional Bruto Atas Dasar Harga Konstan 2010 Menurut Jenis Pengeluaran di Kabupaten Gayo Lues (persen), 2017–2021 <i>Growth Rate of Gross Regional Domestic Product at 2010 Constant Market Prices by Type of Expenditure in Gayo Lues Regency (percent), 2017–2021</i> .....	238
<b>13.</b>	<b>PERBANDINGAN ANTAR KABUPATEN/ KOTA/ REGENCY/MUNICIPAL COMPARISON</b>	
13.1	Jumlah Penduduk Menurut Kabupaten/ Kota di Provinsi Aceh (ribu), 2017–2021	

	Halaman Page
	<i>Population by Regency/Municipality in Aceh Province (thousand), 2017–2021</i> ..... 224
13.2	Laju Pertumbuhan Produk Domestik Regional Bruto Atas Dasar Harga Konstan 2010 Menurut Kabupaten/Kota di Provinsi Aceh (persen), 2017–2021 <i>Rate of Growth of Gross Regional Domestic Products at Constant 2010 Prices by Regency/Municipality in Aceh Province (percent), 2017–2021</i> ..... 245
13.3	Jumlah Penduduk Miskin Menurut Kabupaten/ Kota di Provinsi Aceh (ribu), 2017–2021 <i>Number of Poor Population by Regency/Municipality in Aceh Province (thousand), 2017–2021</i> ..... 246
13.4	Indeks Pembangunan Manusia Menurut Kabupaten/Kota di Provinsi Aceh, 2017–2021 <i>Human Development Index by Regency/Municipality in Aceh Province, 2017–2021</i> ..... 247

## DAFTAR GAMBAR/LIST OF FIGURES

		Halaman Page
1.1	Luas Daerah menurut Kecamatan (%), 2021 <i>Area of Subdistrict (%), 2021</i> .....	6
1.2	Jarak dari Ibukota Kabupaten/Kota ke Ibukota Kabupaten di Kabupaten Gayo Lues (km), 2021 <i>Distance From The Capital by Subdistrict in Gayo Lues Regency (km), 2021</i> .....	7
2.1	Jumlah Desa Menurut Kecamatan di Kabupaten Gayo Lues, 2021 (%), 2021 <i>Number of Villages by Subdistrict in Gayo Lues Regency, 2021</i> .....	20
2.2	Jumlah Anggota Dewan Perwakilan Rakyat Daerah Menurut Partai Politik dan Jenis Kelamin di Kabupaten Gayo Lues, 2021 <i>Number of Regional House of Representatives's Members by Political Parties and Sex in Gayo Lues Regency 2021</i> .....	21
3.1	Piramida Penduduk Kabupaten Gayo Lues Tahun 2021 <i>Population Pyramid of Gayo Lues Regency, 2021</i> .....	44
3.2	Jumlah Penduduk Kabupaten Gayo Lues Menurut Kecamatan dan Jenis Kelamin, 2021 <i>Number of Population in Gayo Lues Regency by Subdistrict and Sex, 2021</i> .....	45
4.1	Angka Partisipasi Murni (APM) Menurut Jenjang Pendidikan di Kabupaten Gayo Lues, 2021 <i>Net Participation Rates by Educational Level in Gayo Lues Regency, 2021</i> .....	59
4.2	Angka Partisipasi Kasar (APK) Menurut Jenjang Pendidikan di Kabupaten Gayo Lues, 2021 <i>Gross Participation Rates by Educational Level in Gayo Lues, 2021</i> .....	60
5.1	Luas Panen Tanaman Sayuran dan Buah-buahan Semusim Menurut Jenis Tanaman di Kabupaten Gayo Lues (ha), 2020–2021 <i>Harvested Area of Seasonal Vegetables and Fruits by Kind of Plant in Gayo Lues Regency (ha), 2020–2021</i> .....	117

5.2	Produksi Tanaman Sayuran dan Buah-buahan Semusim Menurut Jenis Tanaman di Kabupaten Gayo Lues (kuintal), 2020–2021 <i>Production of Seasonal Vegetables and Fruits by Kind of Plant in Gayo Lues Regency (quintal), 2020–2021</i> .....	118
6.1	Jumlah Pelanggan PDAM Tirta Sejuk, 2021 <i>Number of Customers PDAM Tirta Sejuk, 2021</i> .....	175
6.2	Listrik Terjual PT. PLN (Persero) di Kabupaten Gayo Lues (KWh), 2021 <i>Electricity Sold of PT. PLN (Persero) in Gayo Lues Regency (KWh), 2021</i> .	176
8.1	Panjang Jalan <sup>1</sup> Menurut Tingkat Kewenangan Pemerintahan di Kabupaten Gayo Lues (km), 2021 <i>Length of Roads<sup>1</sup> by Level of Government Authority in Gayo Lues Regency (km), 2021</i> .....	195
10.1	Persentase Pengeluaran per Kapita Sebulan Menurut Kelompok di Kabupaten Gayo Lues, 2021 <i>Percentage of Monthly Expenditure per Capita by Group in Gayo Lues Regency, 2021</i> .....	188
10.2	Persentase Pengeluaran per Kapita Sebulan Menurut Kelompok di Kabupaten Gayo Lues, 2021 <i>Percentage of Monthly Expenditure per Capita by Group in Gayo Lues Regency, 2021</i> .....	189
11.1	Jumlah Sarana Perdagangan Menurut Jenisnya di Kabupaten Gayo Lues, 2018–2021 <i>Number of Trading Facilities by Type of Facility in Gayo Lues Regency, 2018–2021</i> .....	197
12.1	Laju Pertumbuhan Produk Domestik Regional Bruto Atas Dasar Harga Konstan 2010 Menurut Lapangan Usaha di Kabupaten Gayo Lues (persen), 2017–2021 <i>Growth Rate of Gross Regional Domestic Product at 2010 Constant Market Prices by Industry in Gayo Lues Regency (percent), 2017–2021..</i>	205





## PENJELASAN UMUM/EXPLANATORY NOTES

Tanda-tanda, satuan-satuan, dan lain-lainnya yang digunakan dalam publikasi ini adalah sebagai berikut:

*Symbols, measurement units, and acronyms which are used in this publication, are as follows:*

### 1. TANDA-TANDA/SYMBOLS

Data tidak tersedia/ <i>Data not available</i> .....	: ...
Tidak ada atau nol / <i>Null or zero</i> .....	: -
Data dapat diabaikan/ <i>Data negligible</i> .....	: 0
Tanda decimal/ <i>Decimal point</i> .....	: ,
Data tidak dapat ditampilkan/ <i>Not applicable</i> .....	: NA
Angka estimasi/ <i>Estimated figures</i> .....	: e
Angka diperbaiki/ <i>Revised figures</i> .....	: r
Angka sementara/ <i>Preliminary figures</i> .....	: x
Angka sangat sementara/ <i>Very preliminary figures</i> .....	: xx
Angka sangat sangat sementara/ <i>Very very preliminary figures</i> .....	: xxx

### 2. SATUAN/UNITS

barel/ <i>barrel</i> .....	: 158,99 liter/ <i>litres</i> = 1/6,2898 m <sup>3</sup>
hektar (ha)/ <i>hectare (ha)</i> .....	: 10 000 m <sup>2</sup>
kilometer (km)/ <i>kilometres (km)</i> .....	: 1 000 meter/ <i>meters (m)</i>
knot/ <i>knot</i> .....	: 1,8523 km/jam ( <i>km/hour</i> )
kuintal/ <i>quintal</i> .....	: 100 kg
KWh .....	: 1 000 Watt hour
MWh .....	: 1 000 KWh
liter (untuk beras)/ <i>litre (for rice)</i> .....	: 0,80 kg
MMSCF .....	: 1/35,3 m <sup>3</sup>
metrik ton (m.ton)/ <i>metric ton (m. ton)</i> .....	: 0,98421 long ton = 1 000 kg
ons/ <i>ounce</i> .....	: 28,31 gram/ <i>grams</i>
ton .....	: 1 000 kg

Satuan lain: buah, dus, butir, helai/lembar, kaleng, batang, pulsa, ton kilometer (ton-km), jam, menit, persen (%).

*Other units: unit, pack, pieces, sheet, tin, pulse, ton-kilometres(ton-km), hour, minute, percent (%).*

Perbedaan angka di belakang koma disebabkan oleh pembulatan angka.

*The difference in decimal numbers is caused by rounding.*



## DAFTAR SINGKATAN/ LIST OF ABBREVIATIONS

SI	: Stasiun Iklim
SIMPK	: Stasiun Meteorologi Pertanian Khusus
t.t	: Tempat tidur
BCG	: Bacillus Calmette Guerin
DPT	: Difteri, Pertusis, Tetanus
TT	: Tetanus Toxoid
IOT	: Industri Obat Tradisional/ <i>Traditional Medicine Industry</i>
IKOT	: Industri Kecil Obat Tradisional/ <i>Traditional Medicine Small</i>
Alkes	: Alat kesehatan/ <i>Health Kits</i>
PKRT	: Perbekalan Kesehatan Rumah tangga/ <i>Household Health Logistics</i>
Kompl	: Komplemen/ <i>Complement</i>
IRTP	: Industri Pangan Produksi Rumah Tangga/ <i>Foods Home Industry</i>
PBF	: Pedagang Besar Farmasi/ <i>Pharmacy Whole-seller</i>
GFK	: Gudang Farmasi Kab/Kota/Regency/ <i>Municipality Pharmacy Warehouse</i>
RB	: Rumah Bersalin/ <i>Delivery House</i>
Pustu	: Puskesmas pembantu/ <i>Auxiliary Public Health Center</i>
BP	: Balai Pengobatan/ <i>Polyclinic</i>
TPS	: Tempat Pembuangan Sementara / <i>landfill</i>
Jamkesmas	: Jaminan kesehatan masyarakat miskin/ <i>Poor public health insurance</i>
PJKMU	: Program Jaminan Kesehatan Masyarakat Umum
SIUP	: Surat Ijin Usaha Perdagangan/ <i>Trading Permission Letter</i>
TDP	: Tanda Daftar Perusahaan/ <i>Company Registration Identity</i>
API	: Angka Pengenal Importir/ <i>Importer's Identity Number</i>



## Statistik Kunci, 2019–2021 Key Statistics, 2019–2021

Rincian/Description	Satuan/Unit	2019	2020	2021
(1)	(2)	(3)	(4)	(5)
<b>SOSIAL/SOCIAL</b>				
Penduduk <sup>1</sup> /Population <sup>1</sup>	ribu/ thousand	94,1	99,5	101,1
Laju Pertumbuhan Penduduk <sup>1</sup> /Population Growth <sup>1</sup>	%	1,62	2,19	1,58
Angka Harapan Hidup <sup>1-e</sup> /Life Expectancy Rate <sup>1</sup>	tahun/years	65,38	65,47	65,53
Angka Melek Huruf Usia 15+ /Literacy Rate Aged 15+	%	94,98	93,91	95,71
Tingkat Partisipasi Angkatan Kerja -TPAK <sup>2,3</sup> Labour Force Participation Rate-LFPR <sup>2,3</sup>	%	75,23		
Tingkat Pengangguran Terbuka-TPT <sup>2,3</sup> Unemployment Rate-UR <sup>2,3</sup>	%	1,74	2,01	1,84
Penduduk Miskin <sup>4</sup> /Poor People <sup>4</sup>	ribu/ thousand	18,63	18,42	18,61
Persentase Penduduk Miskin <sup>4</sup> Percentage of Poor People <sup>4</sup>	%	19,87	19,32	19,64
Indeks Pembangunan Manusia-IPM <sup>5</sup> Human Development Index <sup>5</sup>	–	66,87	67,22	67,56
<b>EKONOMI/ECONOMIC</b>				
Produk Domestik Regional Bruto (PDRB) Harga Berlaku <sup>6</sup> Gross Regional Domestic Bruto (GRDP) at Current Price <sup>6</sup>	miliar rupiah billion rupiahs	2 608,73 <sup>r</sup>	2 693,27 <sup>x</sup>	2 852,61 <sup>xx</sup>
Laju Pertumbuhan Ekonomi <sup>7</sup> /Economic Growth <sup>7</sup>	%	1,26 <sup>r</sup>	0,88 <sup>x</sup>	2,32 <sup>xx</sup>
PDRB Per Kapita Harga Berlaku <sup>6,8</sup> Per Capita of GRDP at Current Price <sup>6,8</sup>	juta rupiah million rupiahs	27,72 <sup>r</sup>	27,06 <sup>x</sup>	28,22 <sup>xx</sup>

Catatan/Notes: <sup>1</sup> Data 2019 merupakan hasil proyeksi penduduk Indonesia 2010-2035 (pertengahan tahun/Juni) . Data 2020 hasil Hasil Sensus Penduduk (SP) 2020 (September). Data 2021 merupakan hasil proyeksi penduduk Indonesia 2020 (pertengahan tahun/Juni)/The 2019 data was the result of Indonesia population projection 2010-2035 (mid year/ Juni) . The 2020 data was the result of 2020 Population Census (September). The 2021 data was the result of Indonesia population projection 2020 (mid year/Juni)

<sup>2</sup> Kondisi Agustus/Condition at August

<sup>3</sup> Menggunakan penimbang hasil proyeksi penduduk Survei Penduduk Antar Sensus (SUPAS) 2015/Weighted by the population projection results of the Intercensal Population Survey (SUPAS) 2015

<sup>4</sup> Kondisi Maret/Condition at March

<sup>5</sup> Sejak tahun 2010, IPM dihitung dengan metode baru. Komponen IPM metode baru adalah angka harapan hidup saat lahir, harapan lama sekolah, rata-rata lama sekolah, dan pengeluaran per kapita/Since 2010, HDI was calculated using new method. New HDI component are life expectancy at birth, expected years of schooling, means years of schooling, and expenditure per capita

<sup>6</sup> Mulai tahun 2010 mengadopsi System of National Account 2008 (SNA 2008)/Since 2010 is in line with System of National Account 2008 (SNA 2008)

<sup>7</sup> Menggunakan tahun dasar 2010 (2010=100)/Using 2010 base year (2010=100)

<sup>8</sup> Menggunakan proyeksi penduduk berdasarkan hasil SP2010/Using population projection based on SP2010




**01**

**GEOGRAFI DAN IKLIM  
GEOGRAPHY AND CLIMATE**



**Luas Kabupaten Gayo Lues**







**PENJELASAN TEKNIS**

1. Secara Astronomis, Gayo Lues terletak antara  $96^{\circ} 43' 24'' - 97^{\circ} 55' 24''$  BT dan  $3^{\circ} 40' 26'' - 4^{\circ} 16' 55''$  LU.
2. Kabupaten Gayo Lues memiliki luas wilayah 5.549,91 Km<sup>2</sup>.
3. Ketinggian adalah titik di bumi yang menunjukkan jarak vertikal di atas atau di bawah permukaan laut.
4. Lereng adalah Kenampakan permukaan alam disebabkan adanya beda tinggi apabila beda tinggi dua tempat tersebut dibandingkan dengan jarak lurus mendatar sehingga akan diperoleh besarnya kelerengan (slope).
5. Badan Pusat Statistik (BPS) telah melaksanakan pendataan Potensi Desa (PODES) sejak tahun 1980.
6. Pencacahan Podes dilakukan secara sensus terhadap seluruh wilayah administrasi pemerintahan setingkat desa.

**TECHNICAL NOTES**

1. *Astronomically, Gayo Lues is located between  $96^{\circ} 43' 24'' - 97^{\circ} 55' 24''$  E and  $3^{\circ} 40' 26'' - 4^{\circ} 16' 55''$  N.*
2. *Area of Gayo Lues are 5,549.91 Km<sup>2</sup>.*
3. *Elevation is a point on earth that show vertical distant above or below sea level.*
4. *Slope is a natural apperance due to the high difference if the height difference of the two place compared with the straight distance horizontally so that would obtained magnitude of slope (slope).*
5. *BPS-Statistics Indonesia has been collecting village potential data since 1980.*
6. *Podes enumeration is implemented as a census of the lowest governmental administrative region equivalent to village.*

<https://gayolueskab.bps.go.id>

**ULASAN**

berada pada  $96^{\circ} 43' 24'' - 97^{\circ} 55' 24''$  BT dan  $3^{\circ} 40' 26'' - 4^{\circ} 16' 55''$  LU. Kabupaten Gayo Lues disebelah timur berbatasan dengan Kabupaten Aceh Tamiang, Kabupaten Langkat (Prov. Sumut). Sedangkan sebelah barat berbatasan dengan Kabupaten Aceh Barat Daya, Kabupaten Nagan Raya dan Kabupaten Aceh Selatan. Di sebelah utara berbatasan dengan Kabupaten Aceh Tengah, dan Aceh Timur, Kabupaten Nagan Raya serta di sebelah selatan berbatasan dengan Kabupaten Aceh Selatan, Aceh Tenggara dan Aceh Barat Daya.

Wilayah Kabupaten Gayo Lues terletak di ketinggian 100-3000 meter di atas permukaan laut (mdpl), 56.08 persen wilayahnya berada di ketinggian 1000-2000 meter di atas permukaan laut dan 43.93 persen wilayahnya berada di kemiringan di atas 40 persen yang berupa pegunungan.

Kabupaten Gayo Lues memiliki luas wilayah 5.549,91 km<sup>2</sup> dimana Kecamatan Pining merupakan kecamatan terluas yaitu 24,33 persen wilayah Gayo Lues.

Kecamatan terjauh dari ibukota Kabupaten Gayo Lues adalah Rerebe yang menjadi ibukota Kecamatan Tripejaya, sejauh 55 Km.

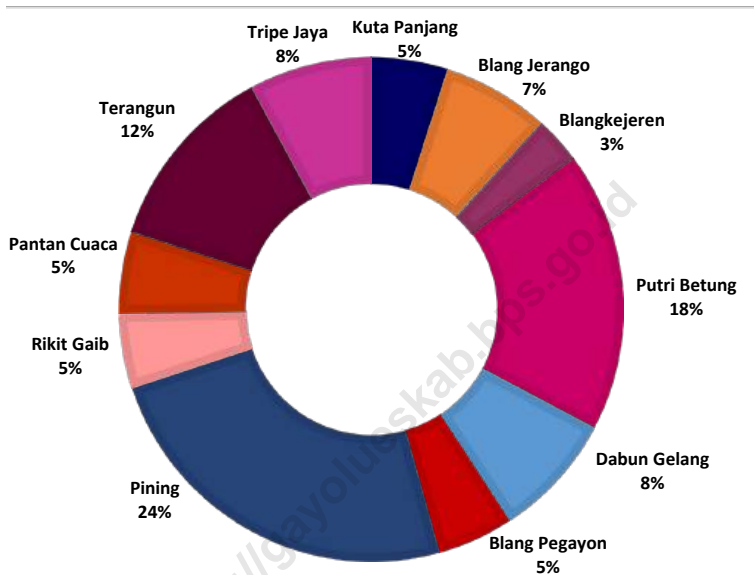
**DESCRIPTION**

*The position of Gayo Lues Regency is located at  $96^{\circ} 43' 24'' - 97^{\circ} 55' 24''$  E and  $3^{\circ} 40' 26'' - 4^{\circ} 16' 55''$  N. Gayo Lues district borders with Aceh Tamiang and Langkat Regency (North Sumatera Province) in the east side. While the west is borders with Aceh Barat Daya, Nagan Raya and Aceh Selatan Regency. In the north borders with the Aceh Tengah, East Aceh and Nagan Raya district. In the south with South Aceh, Southeast Aceh and Southwest Aceh district.*

*Gayo Lues Regency is located at 100-3000 meters above sea level (m asl). 56.08 percent of its area is located at an altitude of 1000-2000 meters above sea level and 43.93 percent of its area is located on the slope above 40 percent in the form of mountains.*

*Area of Gayo Lues regency is 5,549.91 km<sup>2</sup> with Pining sub-district as the largest sub-district with a percentage of 24.33 percent.*

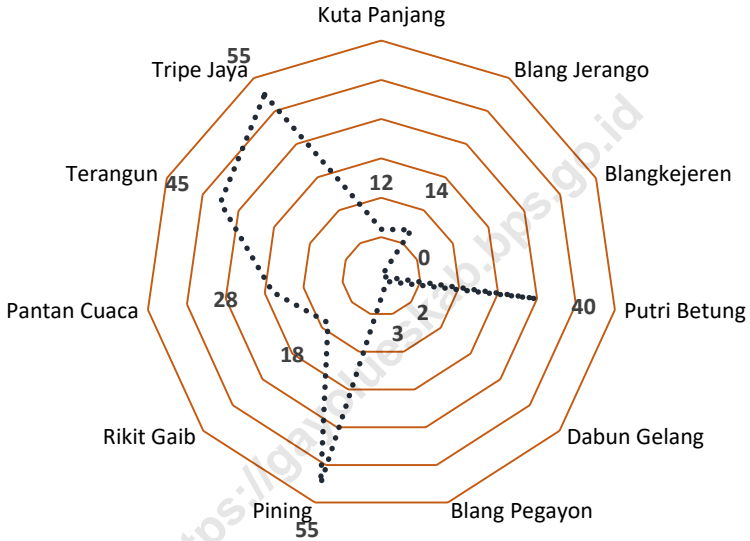
**Gambar 1.1** Luas Daerah menurut Kecamatan (%), 2021  
**Figures 1.1** Area of Subdistrict (%), 2021



Sumber/Source : BAPPEDA KABUPATEN GAYO LUES/BAPPEDA of Gayo Lues Regency

**Gambar** 1.2  
**Figures**

**Jarak dari Ibukota Kecamatan ke Ibukota Kabupaten di Kabupaten Gayo Lues (km), 2021**  
***Distance From The Capital by Subdistrict In Gayo Lues Regency (km), 2021***



Sumber/Source : BAPPEDA KABUPATEN GAYO LUES/BAPPEDA of Gayo Lues Regency

1.1 Letak Geografis/Geographic Location

Nama Daerah Name of Region	Kabupaten Gayo Lues Gayo Lues Regency	
Letak Location	96°43'24" - 97°55'24" BT dan 03°40'26" - 40°16'55" LU	
Luas Daerah Wide Area	5.549,91 km <sup>2</sup>	
Ketinggian Rata-Rata Average Altitude	1000 - 2000 m di atas permukaan laut 1000 - 2000 m above sea level	
Batas Daerah Borders		
Sebelah Utara North	Aceh Tengah, Nagan Raya, Aceh Timur	
Sebelah Selatan South	Aceh Tenggara, Aceh Barat Daya, Aceh Selatan	
Sebelah Timur East	Aceh Tamiang, Langkat (Sumatera Utara)	
Sebelah Barat West	Aceh Barat Daya, Nagan Raya	
Banyaknya Kecamatan Number of Subdistrict	11	Kecamatan Sub-district
Banyaknya Mukim Number of Mukims	25	Mukim Mukims
Banyak Desa/Kelurahan Number of Villages	148	Desa Villages

## 1.1 KEADAAN GEOGRAFI GEOGRAPHY CONDITION

**Tabel** 1.1.1 **Luas Daerah dan Jumlah Pulau Menurut Kecamatan di Kabupaten Gayo Lues, 2021**  
**Table** 1.1.1 **Total Area and Number of Islands by Subdistrict in Gayo Lues Regency, 2021**

Kecamatan <i>Subdistrict</i>	Ibukota Kecamatan <i>Capital of Subdistrict</i>	Luas <i>Total Area</i> (km <sup>2</sup> /sq.km)
(1)	(2)	(3)
Kuta Panjang	Kuta Panjang	4269,53
Blang Jerango	Buntul Gemuyang	382,42
Blangkejeren	Blangkejeren	166,06
Putri Betung	Gumpang	996,85
Dabun Gelang	Badak Bur Jumpe	444,71
Blang Pegayon	Cinta Maju	272,18
Pining	Pining	1 350,09
Rikit Gaib	Ampa Kolak	264,08
Pantan Cuaca	Kenyaran	295,06
Terangun	Terangun	671,80
Tripe Jaya	Rerebe	437,13
<b>Gayo Lues</b>	<b>Blangkejeren</b>	<b>5 549,91</b>

Lanjutan Tabel/*Continued Table 1.1.1*

Kecamatan <i>Subdistrict</i>	Persentase terhadap Luas Kabupaten Gayo Lues <i>Percentage to Gayo Lues Regency Area</i>	Jumlah Pulau <i>Number of Islands</i>
(1)	(4)	(5)
Kuta Panjang	4,86	-
Blang Jerango	6,89	-
Blangkejeren	2,99	-
Putri Betung	17,96	-
Dabun Gelang	8,01	-
Blang Pegayon	4,90	-
Pining	24,33	-
Rikit Gaib	4,76	-
Pantan Cuaca	5,32	-
Terangun	12,10	-
Tripe Jaya	7,88	-
<b>Gayo Lues</b>	<b>100</b>	<b>-</b>

Catatan/*Note*: ...Sumber/*Source*: BAPPEDA KABUPATEN GAYO LUES/BAPPEDA of Gayo Lues Regency



**Tabel**  
**Table** 1.1.2

**Tinggi Wilayah dan Jarak ke Ibukota Kabupaten/Kota Menurut Kecamatan di Kabupaten Gayo Lues, 2021**  
**Altitude and Distance to the Capital of Regency/ Municipality by Subdistrict in Gayo Lues Regency, 2021**

Kecamatan Subdistrict	Tinggi Wilayah (mdpl) Altitude (m a.s.l)	Jarak ke Ibukota Kabupaten/Kota Distance to the Capital of Regency/ Municipality
(1)	(2)	(3)
Kuta Panjan	NA	12
Blang Jerango	NA	14
Blangkejeren	NA	0
Putri Betung	NA	40
Dabun Gelang	NA	2
Blang Pegayon	NA	3
Pining	NA	55
Rikit Gaib	NA	18
Pantan Cuaca	NA	28
Terangun	NA	45
Tripe Jaya	NA	55

Catatan/Note: ...  
Sumber/Source: BAPPEDA KABUPATEN GAYO LUES/BAPPEDA of Gayo Lues Regency

<https://gayolueskab.bps.go.id>

02

**PEMERINTAHAN  
GOVERNMENT**

**KANTOR DPRK GAYO LUES**





**PENJELASAN TEKNIS**

1. Anggota Dewan Perwakilan Rakyat Daerah (DPRD) dipilih melalui Pemilihan Umum (Pemilu) dan dilantik dalam masa jabatan lima tahun.
2. Statistik keuangan pemerintah pusat bersumber dari Kementerian Keuangan, sedangkan Statistik Keuangan Pemerintah Daerah Provinsi dan Kabupaten/Kota dikumpulkan oleh Badan Pusat Statistik melalui masing-masing kantor gubernur dan bupati/walikota. Sejak tahun 2000 sektor keuangan negara dihitung berdasarkan tahun kalender yang berakhir di bulan Desember.

**TECHNICAL NOTES**

1. *Members of House Of Representative was chosen by General Election and inducted in the five-year term.*
2. *Statistics on central government finance are obtained from the Ministry of Finance, while the statistics on provincial and regency/municipal levels are collected by the BPS through the provincial and regency/city offices. Since 2000 the financial sector has been on calendar year ending in December.*

<https://gayolueskab.bps.go.id>

**ULASAN**

Kabupaten Gayo lues pada tahun 2021 memiliki 148 desa, Jumlah desa terbanyak di Kabupaten Gayo Lues terdapat di Kecamatan Terangun yaitu sebanyak 25 Desa dan Kecamatan Blangkejeren yaitu sebanyak 21 Desa.

Jumlah PNS di kabupaten Gayo Lues pada tahun 2021 sebanyak 3005 orang yang terdiri dari 1566 laki-laki dan 1439 perempuan.

**DESCRIPTION**

*Gayo Lues regency In 2021, has 145 villages consist of 136 villages. The highest number of villages in the district of Gayo Lues is in Terangun as many as 25 villages and Blangkejeren as many as 21 villages.*

*The number of civil servants in Gayo Lues Regency is 3,005 consist of 1,566 men and 1,439 women.*

<https://gayolueskab.bps.go.id>

**Gambar** 2.1  
**Figures**

**Jumlah Desa Menurut Kecamatan di Kabupaten Gayo Lues, 2021 (%), 2021**  
**Number of Villages by Subdistrict in Gayo Lues Regency, 2021**

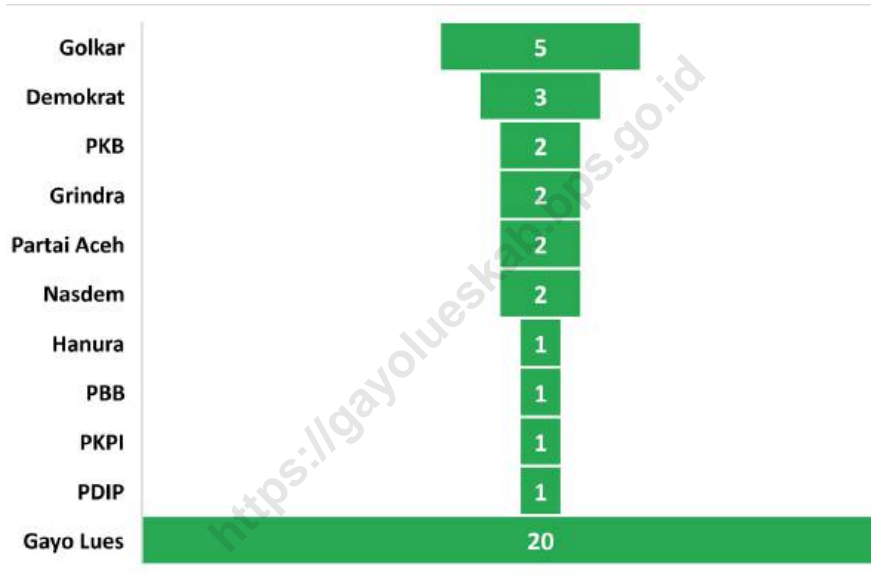


Sumber/Source : BAPPEDA KABUPATEN GAYO LUES/BAPPEDA of Gayo Lues Regency



**Gambar** 2.2  
**Figures**

**Jumlah Anggota Dewan Perwakilan Rakyat Daerah Menurut Partai Politik dan Jenis Kelamin di Kabupaten Gayo Lues, 2021**  
*Number of Regional House of Representatives's Members by Political Parties and Sex in Gayo Lues Regency 2021*



Sumber/Source : Sekretariat Dewan Perwakilan Rakyat Kabupaten Gayo Lues

## 2.1 WILAYAH ADMINISTRATIF ADMINISTRATIVE AREA

**Tabel** 2.1.1 **Jumlah Desa Menurut Kecamatan di Kabupaten Gayo Lues, 2017–2021**  
**Table** 2.1.1 **Number of Villages by Subdistrict in Gayo Lues Regency, 2017–2021**

Kecamatan Subdistrict	2017	2018	2019	2020	2021
(1)	(2)	(3)	(4)	(5)	(6)
Kuta Panjang	12	12	12	12	12
Blang Jerango	10	10	10	10	10
Blangkejeren	21	21	21	21	22
Putri Betung	13	13	13	13	13
Dabun Gelang	11	11	11	11	11
Blang Pegayon	12	12	12	12	12
Pining	9	9	9	9	9
Rikit Gaib	13	13	13	13	13
Pantan Cuaca	9	9	9	9	11
Terangun	25	25	25	25	25
Tripe Jaya	10	10	10	10	10
<b>Gayo Lues</b>	<b>145</b>	<b>145</b>	<b>145</b>	<b>145</b>	<b>148</b>

Catatan/Note: <sup>1</sup>Termasuk Unit Permukiman Transmigrasi (UPT)/Include Transmigration Settlement Unit

Sumber/Source: Peraturan Kepala Badan Pusat Statistik Nomor 3 Tahun 2020 Tanggal 6 Mei 2020 tentang Perubahan Atas Peraturan Kepala Badan Pusat Statistik Nomor 90 Tahun 2019 tentang Kode dan Nama Wilayah Kerja Statistik Tahun 2019/Chief Statistician Regulation Number 3/ 2020, May 6 2020, as a revision of Chief Statistician Regulation Number 90 of 2019 on Code and Name of Regional Level of Data Collection.

## 2.2 DEWAN PERWAKILAN RAKYAT DAERAH REGIONAL HOUSE OF REPRESENTATIVE

**Tabel 2.2.1** Jumlah Anggota Dewan Perwakilan Rakyat Daerah Menurut Partai Politik dan Jenis Kelamin di Kabupaten Gayo Lues, 2021  
*Number of Regional House of Representatives's Members by Political Parties and Sex in Gayo Lues Regency 2021*

Partai Politik <i>Political Parties</i>	Laki-laki <i>Male</i>	Perempuan <i>Female</i>	Jumlah <i>Total</i>
(1)	(2)	(3)	(4)
Golkar	5	0	5
Demokrat	2	1	3
PKB	2	0	2
Grindra	2	0	2
Partai Aceh	2	0	2
Nasdem	2	0	2
Hanura	1	0	1
PBB	1	0	1
PKPI	1	0	1
PDIP	1	0	1
<b>Gayo Lues</b>	<b>19</b>	<b>1</b>	<b>20</b>

Catatan/Note: ...

Sumber/Source: Sekretariat Dewan Perwakilan Rakyat Kabupaten Gayo Lues

## 2.3 SUMBER DAYA MANUSIA HUMAN RESOURCES

**Tabel** 2.3.1 **Jumlah Pegawai Negeri Sipil Menurut Jabatan dan Jenis Kelamin di Kabupaten Gayo Lues Desember 2020 dan Desember 2021**  
**Number of Civil Servants by Occupation and Sex in Gayo Lues Regency, December 2020 and December 2021**

Jabatan <i>Occupation</i>	2020		Jumlah <i>Total</i>
	Laki-laki <i>Male</i>	Perempuan <i>Female</i>	
(1)	(2)	(3)	(4)
<b>Fungsional Tertentu</b> <i>Specific Functional</i>	...	...	...
<b>Fungsional Umum/Staf</b> <i>General Functional</i>	...	...	...
<b>Struktural/Structural</b>			
Eselon VI/5 <sup>th</sup> Echelon	2	-	2
Eselon IV/4 <sup>th</sup> Echelon	296	140	436
Eselon III/3 <sup>rd</sup> Echelon	140	25	165
Eselon II/2 <sup>nd</sup> Echelon	30	2	32
Eselon I/1 <sup>st</sup> Echelon	-	-	-
<b>Jumlah/Total</b>	<b>468</b>	<b>167</b>	<b>635</b>

Lanjutan Tabel/*Continued Table 2.3.1*

Jabatan <i>Occupation</i>	2021		
	Laki-laki <i>Male</i>	Perempuan <i>Female</i>	Jumlah <i>Total</i>
(1)	(5)	(6)	(7)
<b>Fungsional Tertentu</b> <i>Specific Functional</i>			
<b>Fungsional Umum/Staf</b> <i>General Functional</i>			
<b>Struktural/Structural</b>	1091	1260	2351
Eselon V/ <i>5<sup>th</sup> Echelon</i>	4	3	7
Eselon IV/ <i>4<sup>th</sup> Echelon</i>	294	150	444
Eselon III/ <i>3<sup>rd</sup> Echelon</i>	144	24	168
Eselon II/ <i>2<sup>nd</sup> Echelon</i>	33	2	35
Eselon I/ <i>1<sup>st</sup> Echelon</i>	-	-	-
<b>Jumlah/Total</b>	<b>1566</b>	<b>1439</b>	<b>3005</b>

Catatan/*Note*: ...Sumber/*Source*: Badan Kepegawaian Negara (BKN)/*National Civil Service Agency*

**Tabel**  
**Table** 2.3.2

**Jumlah Pegawai Negeri Sipil Menurut Tingkat Pendidikan dan Jenis Kelamin di Kabupaten Gayo Lues, Desember 2020 dan Desember 2021**  
**Number of Civil Servants by Educational Level and Sex in Gayo Lues Regency, Desember 2020 and Desember 2021**

Tingkat Pendidikan <i>Educational Level</i>	2020		
	Laki-laki <i>Male</i>	Perempuan <i>Female</i>	Jumlah <i>Total</i>
(1)	(2)	(3)	(4)
Sampai dengan SD <i>Up to Primary School</i>	14	1	15
SMP/Sederajat <i>General Vocational Junior High School</i>	31	1	32
SMA/Sederajat <i>General/Vocational Senior High School</i>	376	232	608
Diploma I, II/Akta I, II <i>Diploma I, II/Akta I, II</i>	72	77	149
Diploma III/Akta III/Sarjana Muda <i>Diploma III/Akta III/Bachelor</i>	85	283	368
Tingkat Sarjana/Doktor/Ph.D <i>University Graduates</i>	1 052	876	1 928
<b>Jumlah/Total</b>	<b>1 630</b>	<b>1 470</b>	<b>3 100</b>

Lanjutan Tabel/*Continued Table 2.3.2*

Tingkat Pendidikan <i>Educational Level</i>	2021		
	Laki-laki <i>Male</i>	Perempuan <i>Female</i>	Jumlah <i>Total</i>
(1)	(2)	(3)	(4)
Sampai dengan SD <i>Up to Primary School</i>	10	1	11
SMP/Sederajat <i>General/Vocational Junior High School</i>	24	1	25
SMA/Sederajat <i>General/Vocational Senior High School</i>	362	223	585
Diploma I, II/Akta I, II <i>Diploma I, II/Akta I, II</i>	62	59	121
Diploma III/Akta III/Sarjana Muda <i>Diploma III/Akta III/Bachelor</i>	86	272	358
Tingkat Sarjana/Doktor/ <i>Ph.D</i> <i>University Graduates</i>	1.022	883	1905
<b>Jumlah/Total</b>	<b>1566</b>	<b>1439</b>	<b>3005</b>

Catatan/Note: ...

Sumber/Source: Badan Kepegawaian Negara (BKN)/*National Civil Service Agency*

**Tabel**  
**Table** 2.3.3

**Jumlah Pegawai Negeri Sipil Menurut Tingkat  
Kepangkatan dan Jenis Kelamin di Kabupaten Gayo Lues,  
Desember 2020 dan Desember 2021**  
*Number of Civil Servants by Hierarchy and Sex in Gayo Lues  
Regency, Desember 2020 and Desember 2021*

Pangkat/Golongan/Ruang Hierarchy	2020		
	Laki-laki Male	Perempuan Female	Jumlah Total
(1)	(2)	(3)	(4)
1. I/A (Juru Muda)	1	-	1
2. I/B (Juru Muda Tingkat I)	4	-	4
3. I/C (Juru)	16	2	18
4. I/D (Juru Tingkat I)	12	-	12
<b>Golongan I/Range I</b>			
5. II/A (Pengatur Muda)	59	28	87
6. II/B (Pengatur Muda Tingkat I)	75	33	108
7. II/C (Pengatur)	129	172	301
8. II/D (Pengatur Tingkat I)	107	62	169
<b>Golongan II/Range II</b>			
9. III/A (Penata Muda)	148	162	310
10. III/B (Penata Muda Tingkat I)	187	194	381
11. III/C (Penata)	300	338	638
12. III/D (Penata Tingkat I)	320	282	602
<b>Golongan III/Range III</b>			
13. IV/A (Pembina)	186	169	355
14. IV/B (Pembina Tingkat I)	63	28	91
15. IV/C (Pembina Utama Muda)	22	-	22
16. IV/D (Pembina Utama Madya)	1	-	1
17. IV/E (Pembina Utama)	-	-	-
<b>Golongan IV/Range IV</b>			
<b>Jumlah/Total</b>	<b>1 630</b>	<b>1 470</b>	<b>3 100</b>



Lanjutan Tabel/*Continued Table 2.3.3*

Pangkat/Golongan/Ruang <i>Hierarchy</i>	2021		
	Laki-laki <i>Male</i>	Perempuan <i>Female</i>	Jumlah <i>Total</i>
(1)	(5)	(6)	(7)
1. I/A (Juru Muda)	1	-	1
2. I/B (Juru Muda Tingkat I)	4	-	4
3. I/C (Juru)	12	2	14
4. I/D (Juru Tingkat I)	8		8
<b>Golongan I/Range I</b>	0		
5. II/A (Pengatur Muda)	61	32	93
6. II/B (Pengatur Muda Tingkat I)	60	22	82
7. II/C (Pengatur)	129	162	291
8. II/D (Pengatur Tingkat I)	109	70	179
<b>Golongan II/Range II</b>		-	
9. III/A (Penata Muda)	137	148	285
10. III/B (Penata Muda Tingkat I)	166	171	337
11. III/C (Penata)	263	297	560
12. III/D (Penata Tingkat I)	341	338	679
<b>Golongan III/Range III</b>	0		
13. IV/A (Pembina)	188	173	361
14. IV/B (Pembina Tingkat I)	65	24	89
15. IV/C (Pembina Utama Muda)	20	-	20
16. IV/D (Pembina Utama Madya)	2	-	2
17. IV/E (Pembina Utama)	-	-	-
<b>Golongan IV/Range IV</b>			
<b>Jumlah/Total</b>	<b>1566</b>	<b>1439</b>	<b>3005</b>

Catatan/Note: ...

Sumber/Source: Badan Kepegawaian Negara (BKN)/National Civil Service Agency

## 2.4 KEUANGAN PEMERINTAH GOVERNMENT FINANCE

**Tabel 2.4.1** Realisasi Pendapatan Pemerintah Kabupaten Gayo Lues Menurut Jenis Pendapatan (ribu rupiah), 2017–2020  
*Actual Gayo Lues Regency Government Revenues by Kind of Revenues (thousand rupiahs), 2017–2020*

Jenis Pendapatan/Kind of Revenues	2018	2019
(1)	(2)	(3)
<b>1. Pendapatan Asli Daerah (PAD)/Regional Revenue</b>	48 758 464 134,18	51 415 803 751,47
1.1 Pajak Daerah/Regional Tax	6 144 707 294,00	6 978 714 035,00
1.2 Retribusi Daerah/Regional Retribution	1 427 456 490,00	1 719 285 047,00
1.3 Hasil Perusahaan Milik Daerah dan Pengelolaan Kekayaan Daerah yang Dipisahkan/Regional-Owned Company Revenue and Separated Management of Regional Wealth	3 773 178 707,00	3 987 633 126,00
1.4 Lain-lain PAD yang Sah/Other Regional Revenue	37 413 121 643,18	38 730 171 543,47
<b>2. Dana Perimbangan/Balance Funds</b>	649 955 059 479,00	585 232 201 100,00
2.1 Bagi Hasil Pajak/Tax Sharing Revenue	8 338 551 222,00	7 186 270 673,00
2.2 Bagi Hasil Bukan Pajak/Sumber Daya Alam/Non-Tax Sharing Revenue/Natural Resources	8 705 340 153,00	5 521 572 021,00
2.3 Dana Alokasi Umum/General Allocation Fund	462 943 021 000,00	472 230 875 000,00
2.4 Dana Alokasi Khusus/Special Allocation Fund	169 968 147 104,00	100 293 483 406,00
<b>3. Lain-lain Pendapatan yang Sah/Other Revenue</b>	310 038 642 533,07	319 313 446 899,79
3.1 Pendapatan Hibah/Grant	11 837 360 000,00	13 860 800 000,00
3.2 Dana Darurat/Emergency Fund		
3.3 Dana Bagi Hasil Pajak dari Provinsi dan Pemerintah Daerah Lainnya/Tax Sharing Revenue from Provincial and Other Regional Governments	22 241 243 649,07	31 390 213 275,79
3.4 Dana Penyesuaian dan Otonomi Daerah/Regional Adjustment and Autonomy Fund	127 709 135 000,00	273 940 960 336,00
3.5 Bantuan Keuangan dari Provinsi atau Pemerintah Daerah Lainnya/Financial Assistance from Provincial or Other Regional Governments	148 245 653 466,00	117 300 000,00
3.6 Lainnya/Others	5 250 418,00	4 173 288,00
<b>Jumlah/Total</b>	<b>1 008 752 166 146,25</b>	<b>955 961 451 751,26</b>

Lanjutan Tabel/*Continued Table 2.4.1*

Jenis Pendapatan/ <i>Kind of Revenues</i>	2020	2021*
(1)	(4)	(5)
<b>1. Pendapatan Asli Daerah (PAD)/Regional Revenue</b>	18 636 473 451,42	63 638 387 113,24
1.1 Pajak Daerah/ <i>Regional Tax</i>	5 904 228 419,00	7 877 737 919,00
1.2 Retribusi Daerah/ <i>Regional Retribution</i>	1 019 816 159,00	125 480 319 000,00
1.3 Hasil Perusahaan Milik Daerah dan Pengelolaan Kekayaan Daerah yang Dipisahkan/ <i>Regional-Owned Company Revenue and Separated Management of Regional Wealth</i>	4 240 372 089,26	373 430 509 192,00
1.4 Lain-lain PAD yang Sah/ <i>Other Regional Revenue</i>	7 472 056 784,16	50 771 540 912,32
<b>2. Dana Perimbangan/Balance Funds</b>	539 387 276 926,00	534 811 046 801,00
2.1 Bagi Hasil Pajak/ <i>Tax Sharing Revenue</i>	11 414 981 130,00	16 333 651 983,00
2.2 Bagi Hasil Bukan Pajak/Sumber Daya Alam/ <i>Non-Tax Sharing Revenue/Natural Resources</i>	4 636 120 659,00	-
2.3 Dana Alokasi Umum/ <i>General Allocation Fund</i>	423 662 731 000,00	419 760 894 000,00
2.4 Dana Alokasi Khusus/ <i>Special Allocation Fund</i>	99 673 444 137,00	98 716 500 818,00
<b>3. Lain-lain Pendapatan yang Sah/Other Revenue</b>	194 856 840 709,00	12 828 914 000,00
3.1 Pendapatan Hibah/ <i>Grant</i>	2 430 000 000,00	12 828 914 000,00
3.2 Dana Darurat/ <i>Emergency Fund</i>		-
3.3 Dana Bagi Hasil Pajak dari Provinsi dan Pemerintah Daerah Lainnya/ <i>Tax Sharing Revenue from Provincial and Other Regional Governments</i>	30 792 926 101,00	27 726 948 603,00
3.4 Dana Penyesuaian dan Otonomi Daerah/ <i>Regional Adjustment and Autonomy Fund</i>	92 360 343 077,00	134 861 957 800,00
3.5 Bantuan Keuangan dari Provinsi atau Pemerintah Daerah Lainnya/ <i>Financial Assistance from Provincial or Other Regional Governments</i>	69 252 610 000,00	92 432 452 320,00
3.6 Lainnya/ <i>Others</i>	20 961 531,00	-
<b>Jumlah/Total</b>	<b>752 880 591 086,42</b>	<b>866 299 706 637,24</b>

Catatan/Note: ...

Sumber/Source: Badan Pengelola Keuangan Kabupaten Gayo Lues

**Tabel**  
**Table 2.4.2****Realisasi Belanja Pemerintah Kabupaten Gayo Lues  
Menurut Jenis Belanja (ribu rupiah), 2018–2021  
Actual in Gayo Lues Regency Government Expenditures by  
Kind of Expenditures (thousand rupiahs), 2018–2021**

Jenis Pendapatan Kind of Revenues	2018	2019
(1)	(2)	(3)
<b>1. Belanja Tidak Langsung/Indirect Expenditures</b>	421 759 942 159,00	450 022 861 637,00
1.1 Belanja Pegawai/Personnel Expenditures	219 879 393 388,00	232 267 735 256,00
1.2 Belanja Bunga/Interest Expenditures	-	-
1.3 Belanja Subsidi/Subsidies Expenditures	-	-
1.4 Belanja Hibah/Grant Expenditures	18 916 231 000,00	19 927 174 000,00
1.5 Belanja Bantuan Sosial/Social Aid Expenditures	7 511 680 000,00	11 670 700 000,00
1.6 Belanja Bagi Hasil/Sharing Fund Expenditure	741 664 305,00	571 656 615,00
1.7 Belanja Bantuan Keuangan/Financial Aids Expenditures	148 245 653 466,00	159 666 425 266,00
1.8 Belanja Tidak Terduga/Unpredicted Expenditures	26 465 320 000,00	25 919 170 500,00
<b>2. Belanja Langsung/Direct Expenditures</b>	450 482 723 943,85	547 278 342 716,29
2.1 Belanja Pegawai/Personnel Expenditures	51 398 028 559,00	62 603 112 250,00
2.2 Belanja Barang dan Jasa/Goods and Services Expenditures	216 155 409 256,85	295 009 218 138,61
2.3 Belanja Modal/Capital Expenditure	182 929 286.128,00	189 666 012 327,68
<b>Jumlah/Total</b>	<b>872 242 666 102,85</b>	<b>997 301 204 353,29</b>

Lanjutan Tabel/*Continued Table 2.4.2*


Jenis Pendapatan <i>Kind of Revenues</i>	2020	2021
(1)	(4)	(5)
<b>1. Belanja Tidak Langsung/<i>Indirect Expenditures</i></b>	477 656 437 196,00	...
1.1 Belanja Pegawai/ <i>Personnel Expenditures</i>	221 718 561 367,00	...
1.2 Belanja Bunga/ <i>Interest Expenditures</i>	-	...
1.3 Belanja Subsidi/ <i>Subsidies Expenditures</i>	-	...
1.4 Belanja Hibah/ <i>Grant Expenditures</i>	16 546 400 000,00	...
1.5 Belanja Bantuan Sosial/ <i>Social Aid Expenditures</i>	16 971 600 000,00	...
1.6 Belanja Bagi Hasil/ <i>Sharing Fund Expenditure</i>	797 864 500,00	...
1.7 Belanja Bantuan Keuangan/ <i>Financial Aids Expenditures</i>	158 073 503 769,00	...
1.8 Belanja Tidak Terduga/ <i>Unpredicted Expenditures</i>	63 548 507 560,00	...
<b>2. Belanja Langsung/<i>Direct Expenditures</i></b>	388 583 139 130,00	...
2.1 Belanja Pegawai/ <i>Personnel Expenditures</i>	49 155 173 139,00	...
2.2 Belanja Barang dan Jasa/ <i>Goods and Services Expenditures</i>	180 569 289 019,00	...
2.3 Belanja Modal/ <i>Capital Expenditure</i>	158 858 676 972,00	...
<b>Jumlah/<i>Total</i></b>	<b>866 239 576 326,00</b>	<b>...</b>

Catatan/*Note*: ...Sumber/*Source*: Badan Pengelola Keuangan Kabupaten Gayo Lues



03

**PENDUDUK DAN KETENAGAKERJAAN**  
**POPULATION AND EMPLOYMENT**







**PENJELASAN TEKNIS**

1. Salah satu sumber data kependudukan adalah sensus penduduk yang dilaksanakan setiap sepuluh tahun sekali. Sensus penduduk telah dilaksanakan sebanyak tujuh kali sejak Indonesia merdeka, yaitu tahun 1961, 1971, 1980, 1990, 2000, 2010, dan 2020.

Keenam sensus penduduk sebelumnya dilaksanakan dengan menggunakan metode tradisional, yaitu mencatat setiap penduduk dari rumah ke rumah. Pertama kalinya dalam sejarah sensus penduduk di Indonesia, Sensus Penduduk 2020 (SP2020) menggunakan metode kombinasi yaitu dengan memanfaatkan data Administrasi Kependudukan (Admindex) dari Direktorat Jenderal Kependudukan dan Pencatatan Sipil (Ditjen Dukcapil) Kementerian Dalam Negeri (Kemendagri) sebagai data dasar pelaksanaan SP2020. Hal ini dirancang dan dilaksanakan sebagai upaya untuk mewujudkan "SATU DATA KEPENDUDUKAN INDONESIA".

SP2020 mencakup seluruh penduduk yang tinggal di wilayah teritorial Indonesia, mencakup Warga Negara Indonesia (WNI) dan Warga Negara Asing (WNA) yang telah menetap atau

**TECHNICAL NOTES**

1. *One of the sources of demographic data is population census, which is conducted every ten years. Population Census has been conducted seven times since Indonesia's independence: 1961, 1971, 1980, 1990, 2000, 2010, and 2020.*

*The previous six population censuses were carried out using the traditional method, canvassing each person door-to-door. For the first time in the history of the population census in Indonesia, the 2020 Population Census (PC2020) used a combined method, that is utilizing Population Administration data managed by the Directorate General of Population and Civil Registration of the Ministry of Home Affairs as the basic data for the population census. This is designed and implemented as an effort to realize "ONE INDONESIAN POPULATION DATA".*

*PC2020 covered all residents who live in Indonesia's territory, including Indonesian citizens (WNI) and foreign citizens (WNA) who have stayed or plan to stay in Indonesian territory for at least one year. The Indonesian citizens who are covered also include those who are abroad, namely members of the Diplomatic Corps of the Republic of Indonesia and their families*

berencana menetap di wilayah Indonesia selama minimal satu tahun. WNI yang dicakup juga termasuk mereka yang berada di luar negeri, yaitu Anggota Korps Diplomatik Republik Indonesia beserta keluarganya di luar negeri dan Anggota TNI/POLRI beserta keluarganya yang sedang melakukan misi perdamaian di luar negeri.

Untuk tahun yang tidak dilaksanakan sensus penduduk, data kependudukan diperoleh dari hasil proyeksi penduduk. Proyeksi penduduk merupakan suatu perhitungan ilmiah yang didasarkan pada asumsi dari komponen-komponen perubahan penduduk, yaitu kelahiran, kematian, dan migrasi (migrasi internasional dan migrasi risen antar provinsi). Proyeksi penduduk interim 2020-2023 dihitung menggunakan data dasar penduduk hasil perapihan umur dari data Administrasi Kependudukan dan SP2020 dengan menggunakan asumsi Angka Kelahiran Total sejak tahun 2020 konstan 2,1 (sesuai Proyeksi Survei Penduduk antar Sensus (SUPAS) 2015-2045), Angka Kematian Bayi (AKB) meneruskan hasil Proyeksi SUPAS 2015-2045, dan pola migrasi 2020 sama dengan pola migrasi hasil SUPAS 2015.

*abroad and members of the TNI/POLRI and their families who are carrying out Peacekeeping Missions abroad.*

*For the periods besides the census year, population projection is applied to estimate population for those years. The population projection is an estimation based on the demographic components, such as birth, death, and migration (international migration and recent migration). The interim population projection for 2020-2023 is calculated from the single age smoothed combined from Population Administration Data and the 2020 Population Census. It uses the assumption that the Total Fertility Rate (TFR) since 2020 is constant at 2.1 (according to the population projection of 2015-2045 Intercensal Population Survey (SUPAS)), Infant Mortality Rate (IMR) continues the results of the 2015-2045 SUPAS Projection, and the 2020 migration pattern is the same as the pattern of migration in SUPAS2015 results.*

*The data presented in this publication are the PC2020 results (September) and the result of interim population projection 2020-2023 (midyear/June).*

Dalam publikasi ini, data yang disajikan merupakan hasil SP2020 (September), dan hasil proyeksi penduduk interim 2020-2023 (pertengahan tahun/Juni).

2. Penduduk Indonesia adalah semua orang yang berdomisili di wilayah teritorial Indonesia, mencakup Warga Negara Indonesia (WNI) dan Warga Negara Asing (WNA) yang telah menetap selama satu tahun atau lebih atau berencana menetap di wilayah Indonesia selama minimal satu tahun. Pada sensus sebelumnya referensi waktu dalam konsep kependudukan adalah enam bulan. Perubahan ini didasari oleh UU No. 24 Tahun 2013 tentang Perubahan atas UU No. 23 Tahun 2006 tentang Administrasi Kependudukan pada Pasal 15.
  3. Laju pertumbuhan penduduk per tahun adalah angka yang menunjukkan rata-rata tingkat pertambahan penduduk per tahun dalam jangka waktu tertentu. Angka ini dinyatakan sebagai persentase dari penduduk dasar. Metode penghitungan laju pertumbuhan penduduk yang digunakan oleh BPS adalah metode geometrik.
  4. Kepadatan penduduk adalah ukuran persebaran penduduk yang menunjukkan jumlah penduduk untuk setiap kilometer persegi luas wilayah.
2. *The population of Indonesia are all people who live in Indonesia's territory, including Indonesian citizens and foreign citizens who have lived for one year or more or plan to stay in Indonesia territory for at least one year. In the previous census the time reference in the population concept was six months. This change is based on Law no.24 of 2013 concerning Amendments to Law no. 23 of 2006 concerning Population Administration in Article 15.*
  3. *Annual population growth rate is a number that shows the average rate of population growth per year in a certain period. This rate is a percentage of the basic population. The method used by Statistics Indonesia is the geometric method.*
  4. *Population density is a measure of the distribution of the population which shows the total population for each square kilometer of area.*

5. Rasio jenis kelamin adalah perbandingan antara jumlah penduduk laki-laki dan jumlah penduduk perempuan pada suatu daerah dan waktu tertentu, yang biasanya dinyatakan dalam banyaknya penduduk laki-laki per 100 perempuan.
  6. Distribusi penduduk adalah pola persebaran penduduk di suatu wilayah, baik berdasarkan batas-batas geografis maupun berdasarkan batas-batas administrasi pemerintahan.
  7. Komposisi penduduk adalah pola persebaran penduduk menurut karakteristiknya, contoh: penduduk menurut kelompok umur, penduduk menurut jenis kelamin
  8. Rumah tangga adalah seseorang atau sekelompok orang yang mendiami sebagian atau seluruh bangunan fisik/sensus dan biasanya tinggal bersama serta pengelolaan makan dari satu dapur. Yang dimaksud makan dari satu dapur adalah jika pengurusan kebutuhan sehari-harinya dikelola bersama-sama menjadi satu.
  9. Anggota rumah tangga adalah semua orang yang biasanya bertempat tinggal di suatu rumah tangga, baik yang berada di rumah pada waktu pencacahan maupun yang sementara tidak ada.
  10. Rata-rata anggota rumah tangga adalah angka yang menunjukkan
5. *Sex ratio is the ratio between total male population and female population in a certain area and at a certain time, which is usually stated in the number of male residents per 100 females.*
  6. *Population distribution is the pattern of population distribution in an area, either by geographic boundaries or by government administrative boundaries.*
  7. *Population composition is the pattern of population distribution by its characteristics, example: population by age group, population by sex*
  8. *Household is an individual or group of people living in a physical/census building unit or part of it and usually commit on a common provision for food and other essentials of living. Common provision for food means one organising daily needs for all of household members.*
  9. *Household member are those who usually lives in a household regardless of their location at the time of enumeration.*
  10. *Average household size is the average number of household*

rata-rata jumlah anggota rumah tangga per rumah tangga.

11. Istilah migrasi seumur hidup disebut bila provinsi tempat tinggal seseorang pada saat pencacahan berbeda dengan provinsi tempat lahirnya.
  12. Istilah migrasi risen disebut bila provinsi tempat tinggal seseorang pada saat pencacahan berbeda dengan provinsi tempat tinggalnya 5 tahun yang lalu.
  13. Penduduk usia kerja adalah penduduk yang berumur 15 tahun ke atas.
  14. Angkatan kerja adalah penduduk usia kerja (15 tahun ke atas) yang bekerja, punya pekerjaan namun sementara tidak bekerja, dan pengangguran.
  15. Bekerja adalah kegiatan ekonomi yang dilakukan oleh seseorang dengan maksud memperoleh atau membantu memperoleh pendapatan atau keuntungan dan lamanya bekerja paling sedikit 1 jam secara terus menerus dalam seminggu yang lalu (termasuk pekerja keluarga tanpa upah yang membantu dalam suatu usaha/kegiatan ekonomi).
  16. Jumlah jam kerja seluruhnya adalah jumlah jam kerja yang digunakan untuk bekerja (tidak termasuk jam kerja istirahat resmi dan jam kerja yang digunakan untuk hal-hal di luar pekerjaan).
  17. Lapangan usaha adalah bidang kegiatan dari pekerjaan/tempat bekerja di mana seseorang
- members per household.*
11. *Lifetime migration terminology if someone's province of residence at the time of enumeration was different from his/her province of birthplace.*
  12. *Recent migration terminology if someone's province of residence at the time of enumeration was different from his/her province of residence 5 years ago.*
  13. *Working age population is persons of 15 years and over.*
  14. *Labor force or economically active are persons of 15 years and over, who in the previous week were working, temporarily absent from work but having jobs, and unemployment.*
  15. *Working is economic activity conducted by a person and intended to earn income by doing work or helping to do work at least one hour continuously during the reference week (including unpaid family worker/s for any economic activity).*
  16. *Total working hours is the total hours spent by an employee to perform all jobs (excluding the time used for other activities which are not classified as work).*
  17. *Industry is field of a person's activity or establishment. The classification of industries follows the Indonesia*

bekerja. Klasifikasi lapangan usaha mengikuti Klasifikasi Baku Lapangan Usaha Indonesia (KBLI) dalam 1 digit.

*Standard Industrial Classification (KBLI) in one digit.*

18. Status pekerjaan adalah kedudukan seseorang dalam unit usaha/kegiatan dalam melakukan pekerjaan.
  19. Berusaha sendiri tanpa dibantu orang lain adalah bekerja atau berusaha dengan menanggung risiko secara ekonomis, yaitu dengan tidak kembalinya ongkos produksi yang telah dikeluarkan dalam rangka usahanya tersebut, serta tidak menggunakan pekerja dibayar maupun pekerja tak dibayar, termasuk yang sifat pekerjaannya memerlukan teknologi atau keahlian khusus.
  20. Berusaha dibantu buruh tidak tetap/buruh tidak dibayar adalah bekerja atau berusaha atas risiko sendiri, dan menggunakan buruh/pekerja tak dibayar dan atau buruh/pekerja tidak tetap.
  21. Berusaha dibantu buruh tetap/buruh dibayar adalah berusaha atas risiko sendiri dan mempekerjakan paling sedikit satu orang buruh/pekerja tetap yang dibayar.
  22. Buruh/karyawan/pegawai adalah seseorang yang bekerja pada orang lain atau instansi/kantor/ perusahaan secara tetap dengan menerima upah/
18. *Employment status is the status of a person at his place of work or establishment where he was employed.*
  19. *Own-account worker is a person who works at his own risk without assisted by paid per mount worker or unpaid worker include technical job or skill job.*
  20. *Employer assisted by temporary workers/unpaid worker is a person who works at his own risk and assisted by temporary worker/unpaid worker.*
  21. *Employer assisted by permanent workers/paid workers is a person who does his business at her/his own risk at least one assisted by paid permanent worker.*
  22. *Employee is a person who work permanently for other people or institution/office/ company and gains some money/cash or goods as wage/salary. Labor who have*

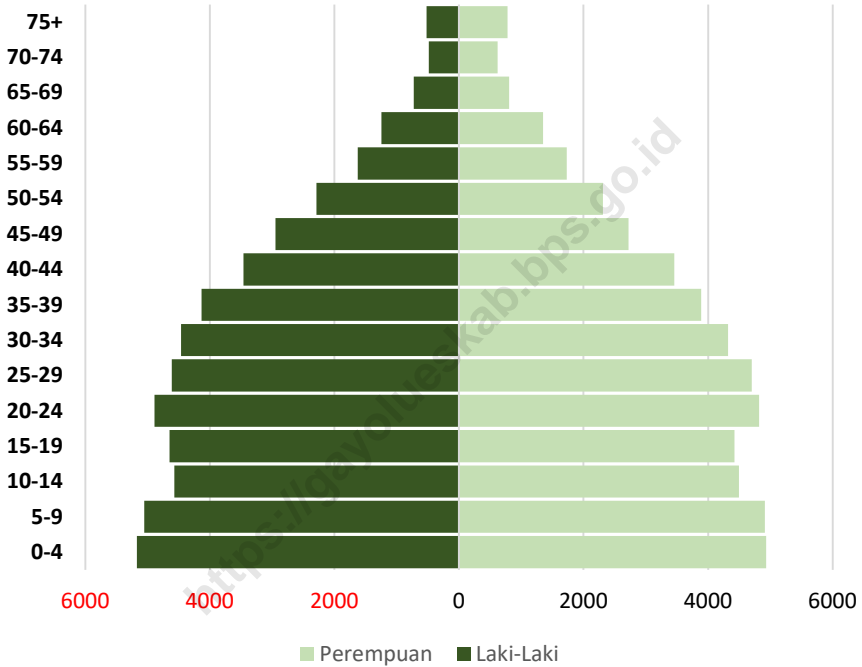
gaji baik berupa uang maupun barang. Buruh yang tidak mempunyai majikan tetap, tidak digolongkan sebagai buruh/karyawan, tetapi sebagai pekerja bebas. Seseorang dianggap memiliki majikan tetap jika memiliki 1 (satu) majikan (orang/rumah tangga) yang sama dalam sebulan terakhir, khusus pada sektor bangunan batasannya tiga bulan. Apabila majikannya instansi/lembaga, boleh lebih dari satu.

23. Pekerja bebas adalah seseorang yang bekerja pada orang lain/majikan/institusi yang tidak tetap (lebih dari 1 majikan dalam sebulan terakhir) di usaha pertanian baik berupa usaha rumah tangga maupun bukan usaha rumah tangga, ataupun di nonpertanian atas dasar balas jasa dengan menerima upah atau imbalan baik berupa uang maupun barang, dan baik dengan sistem pembayaran harian maupun borongan
24. Pekerja tak dibayar adalah seseorang yang bekerja membantu usaha untuk memperoleh penghasilan/keuntungan yang dilakukan oleh salah seorang anggota rumah tangga atau bukan anggota rumah tangga tanpa mendapat upah/gaji baik berupa uang maupun barang.

*no permanent employer is not categorized as a laborer/ worker/ employee but casual worker. A laborers in general is considered to have a permanent employer if he has the same employer during the past month, particularly for building construction sector is 3 months. If the employer is an institution, more than 1 (one) employer is allowed.*

23. *Casual employee is a person who does not work permanently for other people/employer/ institution (more than 1 employer during the last 1 month) in agricultural sector, either home industry or not home industry, or in non-agricultural sector based on remuneration paid with money or goods, and based on daily or contact payment system.*
24. *Unpaid worker is a person who intended to work without pay, either with money or good, in an establishment run by other members of the family, relative or neighbour.*

**Gambar 3.1** Piramida Penduduk Kabupaten Gayo Lues Tahun 2021  
**Figures 3.1** Population Pyramid of Gayo Lues Regency, 2021

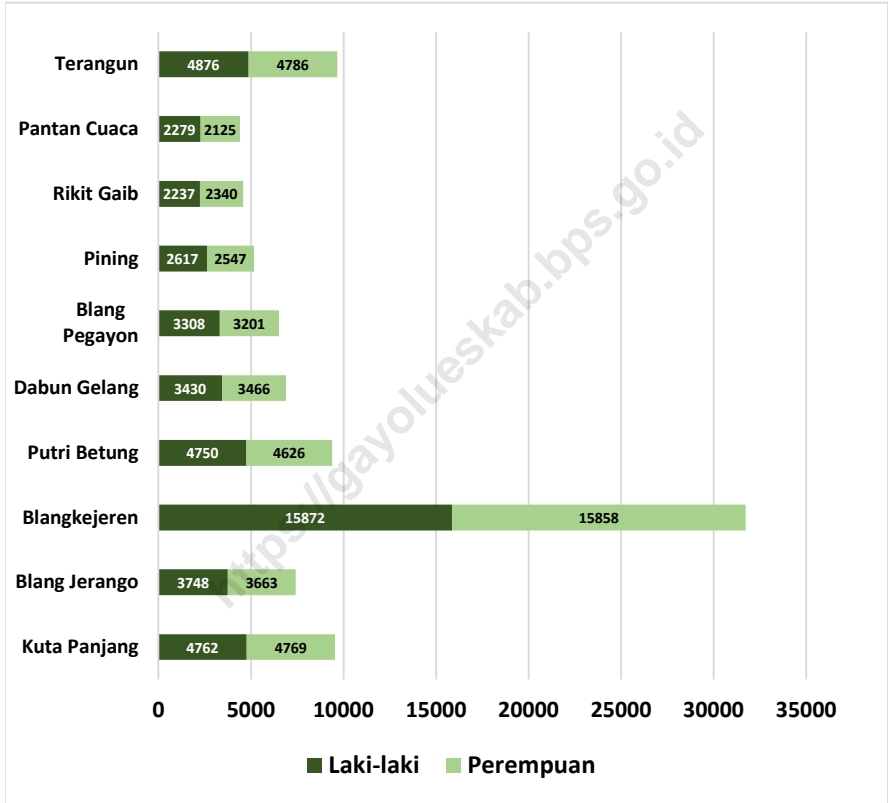


Catatan/Note: ...  
 Sumber/Source: Hasil Perapihan Umur dari Data Administratif dan SP2020 (September)/The Result of Smoothing Single Year of Age from Administrative Data and the 2020 Population Census (September)



**Gambar** 3.2  
**Figures**

**Jumlah Penduduk Kabupaten Gayo Lues Menurut Kecamatan dan Jenis Kelamin, 2021**  
**Number of Population in Gayo Lues Regency by Subdistrict and Sex, 2021**



Sumber/Source: BPS, Sensus Penduduk 2020 dan Proyeksi Penduduk Indonesia 2020–2035/BPS-Statistics Indonesia, 2020 Population Census and Indonesia Population Projection 2015–2045

### 3.1 PENDUDUK POPULATION

**Tabel 3.1.1** Penduduk, Laju Pertumbuhan Penduduk, Distribusi Persentase Penduduk, Kepadatan Penduduk, Rasio Jenis Kelamin Penduduk Menurut Kecamatan di Kabupaten Gayo Lues, 2021  
*Population, Population Growth Rate, Percentage Distribution of Population, Population Density, and Population Sex Ratio by Subdistrict in Gayo Lues Regency, 2021*

Kecamatan Subdistrict	Penduduk (Ribu) Population (Thousand)	Laju Pertumbuhan Penduduk (%) Annual Population Growth Rate (%)
(1)	(2)	(3)
Kuta Panjang	9,5	1,74
Blang Jerango	7,4	0,76
Blangkejeren	31,7	1,73
Putri Betung	9,4	2,50
Dabun Gelang	6,9	1,78
Blang Pegayon	6,5	1,58
Pining	5,2	1,01
Rikit Gaib	4,6	1,14
Pantan Cuaca	4,4	1,50
Terangun	9,7	1,15
Tripe Jaya	5,8	0,98
<b>Gayo Lues</b>	<b>101,1</b>	<b>1,55</b>

Lanjutan Tabel/*Continued Table* 3.1.1

<b>Kecamatan Subdistrict</b>	<b>Persentase Penduduk Percentage of Total Population</b>	<b>Kepadatan Penduduk per km<sup>2</sup> Population Density per sq.km</b>
(1)	(4)	(5)
Kuta Panjang	9,43	35
Blang Jerango	7,33	19
Blangkejeren	31,38	191
Putri Betung	9,27	9
Dabun Gelang	6,82	16
Blang Pegayon	6,44	24
Pining	5,11	4
Rikit Gaib	4,53	17
Pantan Cuaca	4,36	15
Terangun	9,56	14
Tripe Jaya	5,78	13
<b>Gayo Lues</b>	<b>100,00</b>	<b>18</b>

Lanjutan Tabel/*Continued Table 3.1.1*

Kecamatan <i>Subdistrict</i>	Rasio Jenis Kelamin Penduduk <i>Population Sex Ratio</i>
(1)	(6)
Kuta Panjang	99,9
Blang Jerango	102,3
Blangkejeren	100,1
Putri Betung	102,7
Dabun Gelang	99,0
Blang Pegayon	103,3
Pining	102,7
Rikit Gaib	95,6
Pantan Cuaca	107,2
Terangun	101,9
Tripe Jaya	101,7
<b>Gayo Lues</b>	<b>101,1</b>

- Catatan/Note: <sup>1</sup> Hasil Sensus Penduduk (SP) 2020 (September)/*The Result of 2020 Population Census (September)*  
<sup>2</sup> Hasil Proyeksi Penduduk Interim 2020–2023 (Pertengahan tahun/Juni)/*The result of Interim Population Projection 2020–2023 (mid year/ June)*  
<sup>3</sup> Laju pertumbuhan penduduk dihitung berdasarkan penduduk tahun 2010 (Mei) dibandingkan dengan penduduk tahun 2020 (September)/ *The growth rate refers to the change of the population in 2010 (May) to the population in 2020 (September)*  
<sup>4</sup> Laju pertumbuhan penduduk dihitung berdasarkan penduduk tahun 2020 (September) dibandingkan dengan penduduk tahun 2021 (Juni)/ *The growth rate refers to the change of the population in 2020 (September) to the population in 2021 (June)*

Sumber/Source: BPS dan Kementerian Dalam Negeri/BPS-Statistics Indonesia and Ministry of Home Affairs

**Tabel**  
**Table** 3.1.2

**Jumlah Penduduk Menurut Kelompok Umur dan Jenis Kelamin di Kabupaten Gayo Lues, 2021**  
*Population by Age Groups and Sex in Gayo Lues Regency, 2021*

Kelompok Umur <i>Age Groups</i>	Jenis Kelamin/Sex		
	Laki-Laki <i>Male</i>	Perempuan <i>Female</i>	Jumlah <i>Total</i>
(1)	(2)	(3)	(4)
0–4	5 171	4 933	10 104
5–9	5 050	4 913	9 963
10–14	4 571	4 497	9 068
15–19	4 654	4 422	9 067
20–24	4 888	4 819	9 707
25–29	4 609	4 702	9 311
30–34	4 461	4 319	8 780
35–39	4 135	3 887	8 022
40–44	3 460	3 458	6 918
45–49	2 945	2 725	5 670
50–54	2 289	2 311	4 600
55–59	1 623	1 731	3 354
60–64	1 246	1 352	2 598
65–69	727	807	1 534
70–74	485	621	1 106
75+	520	780	1 300
<b>Gayo Lues</b>	<b>50 825</b>	<b>50 277</b>	<b>101 102</b>

Catatan/Note: ...

Sumber/Source: Hasil Perapihan Umur dari Data Administratif dan SP2020 (September)/*The Result of Smoothing Single Year of Age from Administrative Data and the 2020 Population Census (September)*

### 3.2 KETENAGAKERJAAN EMPLOYMENT

**Tabel 3.2.1** Jumlah Penduduk Berumur 15 Tahun Keatas Menurut Jenis Kegiatan Selama Seminggu yang Lalu dan Jenis Kelamin di Kabupaten Gayo Lues, 2021  
*Population Aged 15 Years and Over by Type of Activity During The Previous Week and Sex in Gayo Lues Regency, 2021*

Kegiatan Utama <i>Main Activity</i>	Jenis Kelamin/Sex		
	Laki-Laki <i>Male</i>	Perempuan <i>Female</i>	Jumlah <i>Total</i>
(1)	(2)	(3)	(4)
<b>I. Angkatan Kerja/<i>Economically Active</i></b>	29 152	22 828	51 980
1. Bekerja/ <i>Working</i>	28 818	22 205	51 023
2. Pengangguran Terbuka/ <i>Unemployment</i>	334	623	957
<b>II. Bukan Angkatan Kerja/<i>Economically Inactive</i></b>	3 348	10 481	13 829
1. Sekolah/ <i>Attending School</i>	2 265	2 438	4 703
2. Mengurus Rumah Tangga/ <i>Housekeeping</i>	183	6 657	6 840
3. Lainnya/ <i>Others</i>	900	1 386	2 286
<b>Jumlah/<i>Total</i></b>	<b>32 500</b>	<b>33 309</b>	<b>65 809</b>

Catatan/Note: ...

Sumber/Source: BPS, Survei Angkatan Kerja Nasional (Sakernas) Agustus/BPS-Statistics Indonesia, August National Labor Force Survey

**Tabel**  
**Table** 3.2.2

**Penduduk Berumur 15 Tahun ke Atas Menurut Pendidikan Tertinggi yang Ditamatkan dan Jenis Kegiatan Selama Seminggu yang Lalu di Kabupaten Gayo Lues, 2021**  
*Population 15 Years of Age and Over by Educational Attainment and Type of Activity During the Previous Week in Gayo Lues Regency, 2021*

Pendidikan Tertinggi yang Ditamatkan <sup>1</sup> <i>Educational Attainment<sup>1</sup></i>	Angkatan Kerja/ <i>Economically Active</i>			Persentase Bekerja terhadap Angkatan Kerja <i>Percentage of Working to Economically Active</i>
	Bekerja <i>Working</i>	Pengangguran <sup>2</sup> <i>Unemployment<sup>2</sup></i>	Jumlah Angkatan Kerja <i>Total of Economically Active</i>	
(1)	(2)	(3)	(4)	(5)
0	21 960	252	22 212	98,86
1	8 375	142	8 517	98,29
2	14 208	321	14 529	97,79
3	6 480	242	6 722	96,40
<b>Jumlah/Total</b>	51 023	957	51 980	98,16

Lanjutan Tabel/Continued Table 3.2.2

<b>Pendidikan Tertinggi yang Ditamatkan<sup>1</sup></b> <i>Educational Attainment<sup>1</sup></i>	<b>Bukan Angkatan Kerja</b> <i>Not Economically Active</i>	<b>Jumlah Total</b>	<b>Persentase Angkatan Kerja terhadap Penduduk Usia Kerja</b> <i>Percentage of Economically Active to Working Age Population</i>
(1)	(6)	(7)	(8)
0	5 072	27 284	81,41
1	3 537	12 054	70,66
2	3 772	18 301	79,39
3	1 448	8 170	82,28
<b>Jumlah/Total</b>	13 829	65 809	78,99

- Catatan/Note:
- <sup>1</sup> 0. ≤ Sekolah Dasar (SD)/≤ *Primary School*
  1. Sekolah Menengah Pertama/*Junior High School*
  2. Sekolah Menengah Atas/*Senior High School*
  3. Perguruan Tinggi/*Collage*
  - <sup>2</sup> 1. Mencari pekerjaan/*Looking for work*
  2. Mempersiapkan usaha/*Establishing a new business/firm*
  3. Merasa tidak mungkin mendapat pekerjaan/*Hopeless of job*
  4. Sudah punya pekerjaan tetapi belum mulai bekerja/*Have a job in future start*

Sumber/Source: BPS, Survei Angkatan Kerja Nasional (Sakernas) Agustus/BPS-Statistics Indonesia, August National Labor Force Survey



**Tabel** 3.2.3  
**Table**

**Penduduk Berumur 15 Tahun Ke Atas yang Bekerja Selama Seminggu yang Lalu Menurut Status Pekerjaan Utama dan Jenis Kelamin di Kabupaten Gayo Lues, 2021**  
*Population 15 Years of Age and Over who Worked During The Previous Week by Main Employment Status and Sex in Gayo Lues Regency, 2021*

<b>Status Pekerjaan Utama</b> <i>Main Employment Status</i>	<b>Laki-Laki</b> <i>Male</i>	<b>Perempuan</b> <i>Female</i>	<b>Jumlah</b> <i>Total</i>
(1)	(2)	(3)	(4)
Berusaha sendiri <i>Own account worker</i>	4 367	2 978	7 345
Berusaha dibantu buruh tidak tetap/buruh tidak dibayar <i>Employer assisted by temporary worker/unpaid worker</i>	13 762	3 187	16 949
Berusaha dibantu buruh tetap/buruh dibayar <i>Employer assisted by permanent worker/paid worker</i>	427	124	551
Buruh/Karyawan/Pegawai/ <i>Employee</i>	5 348	3 107	8 455
Pekerja bebas di pertanian <i>Casual worker in agriculture</i>	952	1 093	2 045
Pekerja bebas di nonpertanian <i>Casual worker in non-agricultural</i>	840	386	1 226
Pekerja keluarga/tak dibayar <i>Family worker/unpaid worker</i>	3 122	11 330	14 452
<b>Jumlah/Total</b>	<b>28 818</b>	<b>22 205</b>	<b>51 023</b>

Catatan/Note: ...

Sumber/Source: BPS, Survei Angkatan Kerja Nasional (Sakernas) Agustus/BPS-Statistics Indonesia, August National Labor Force Survey

# 04

## **SOSIAL DAN KESEJAHTERAAN RAKYAT** **SOCIAL AND WELFARE**



<https://gayolueskab.bps.go.id>

## PENJELASAN TEKNIS

1. **Tidak/belum pernah sekolah** adalah mereka yang tidak pernah atau belum pernah terdaftar dan tidak pernah atau belum pernah aktif mengikuti pendidikan di suatu jenjang pendidikan formal. Termasuk juga yang tamat/belum tamat taman kanak-kanak tetapi tidak melanjutkan ke sekolah dasar.
2. **Masih bersekolah** adalah mereka yang terdaftar dan aktif mengikuti pendidikan formal dan non formal, baik pendidikan dasar, menengah maupun perguruan tinggi.
3. **Tidak bersekolah lagi** adalah mereka yang pernah terdaftar dan aktif mengikuti pendidikan di suatu jenjang pendidikan formal dan non formal, tetapi pada saat pencacahan tidak lagi terdaftar dan tidak aktif mengikuti pendidikan.
4. **Tamat Sekolah** adalah menyelesaikan pelajaran ditandai dengan lulus ujian akhir pada kelas atau tingkat akhir pada suatu jenjang pendidikan. seseorang yang belum mengikuti pelajaran pada kelas tertinggi tetapi telah mengikuti ujian akhir dan lulus dianggap tamat sekolah.
5. **Dapat membaca dan menulis** artinya dapat membaca dan menulis kata-kata/kalimat sederhana dengan suatu aksara tertentu.

## TECHNICAL NOTES

1. **Not/never attending school** is someone who has never attended or never been registered in a formal education, such as primary, secondary, and tertiary education. Those who just completed kindergarten are considered as never attended school.
2. **Attending school** is someone who is currently attending formal or non-formal education.
3. **Not attending school anymore** is someone who had enrolled and participated in formal and non-formal education in the past including package A, package B or package C, but currently does not attend school.
4. **Completed particular level of education** is someone who has completed particular level of education in private or public school and accepting graduation certificate. Someone who has never attended the highest grade but passed the final exam is considered as completed particular level of education.

6. **Sumur terlindung** adalah air yang berasal dari dalam tanah yang digali dan lingkaran sumur tersebut dilindungi oleh tembok paling sedikit 0,8 meter di atas tanah dan 3 meter di bawah tanah, serta ada lantai semen sejauh 1 meter dari lingkaran sumur.
7. **Penduduk miskin** adalah penduduk yang memiliki rata-rata pengeluaran per kapita per bulan di bawah Garis Kemiskinan.
8. **Garis Kemiskinan Makanan** merupakan nilai pengeluaran kebutuhan minimum makanan yang disetarakan dengan 2.100 kkalori per kapita per hari. Garis Kemiskinan Non-Makanan adalah kebutuhan minimum untuk perumahan, sandang, pendidikan, kesehatan, dan kebutuhan dasar lainnya.
5. ***Able to read and write*** is the ability to read and write at least a simple sentence in any letter of alphabets.
6. ***Protected wells*** is water that comes from the soil were excavated and the circumference of the wells was protected by walls at least 0.8 meters above ground and 3 meters underground, and cement floor as far as 1 meter from the well circumference.
7. ***A person whose expenditure per capita per month*** is below the poverty line is considered to be poor.
8. ***The food poverty line*** refers to the daily minimum requirement of 2,100 kcal per capita per day. *The non food poverty line* refers to the minimum requirement for household necessities for clothing, education, health, and other basic individual needs.

**ULASAN**

Sarana pendidikan di Kabupaten Gayo Lues terdapat dari tingkat TK sampai dengan perguruan tinggi, walaupun perguruan tinggi masih merupakan cabang dari daerah luar Kabupaten Gayo Lues. Tahun 2021 jumlah SD/Mi sebanyak 94 unit, SMP/MTs 28 unit dan SMA/SMK/MA 15 unit.

Di Kabupaten Gayo Lues terdapat 1 rumah sakit pemerintah, 12 unit Puskesmas dan 28 unit Puskesmas Pembantu.

**DESCRIPTION**

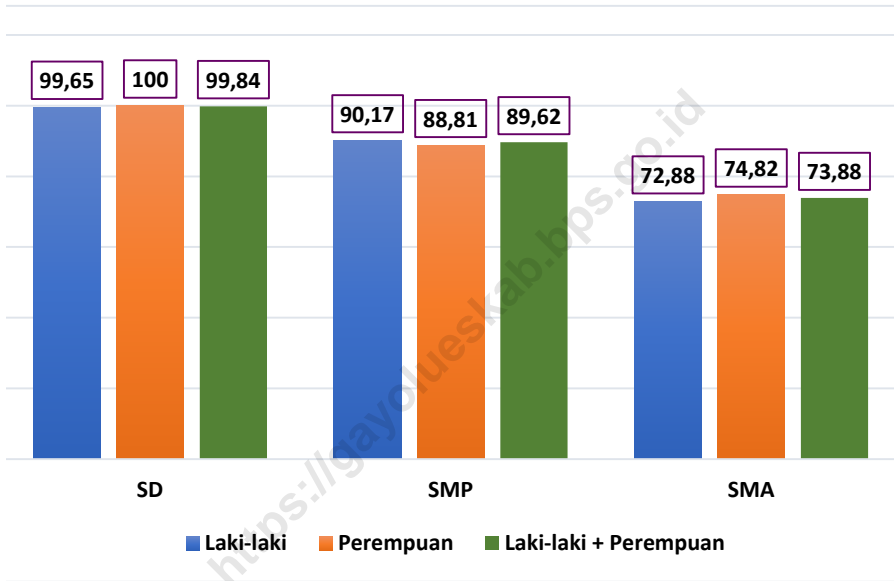
*Educational facilities in the district of Gayo Lues there from kindergarten to college, even though college is still a branch of the outside area of Gayo Lues. In 2021 the number of Elementary School 94 units, Junior High School as many as 28 units and 15 units high schools.*

*In Gayo Lues regency there is one hospital, 12 unit of health centre, and 28 unit of maid health centre. Each village already has a neighborhood health center.*

<https://gayolueskab.go.id>

**Gambar** 4.1  
**Figures**

**Angka Partisipasi Murni (APM) Menurut Jenjang Pendidikan di Kabupaten Gayo Lues, 2021**  
**Net Participation Rates by Educational Level in Gayo Lues Regency, 2021**



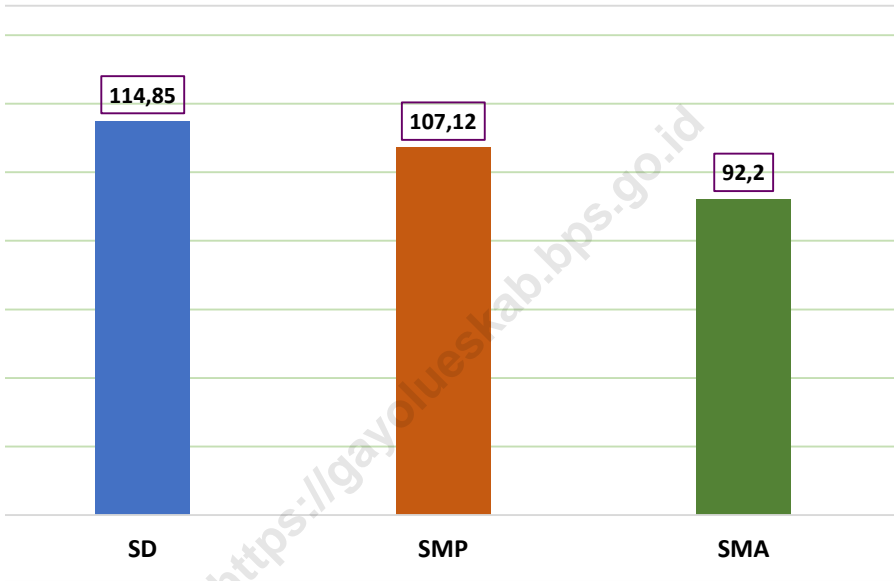
Catatan/Note: ...

Sumber/Source: BPS, Survei Sosial Ekonomi Nasional (Susenas)/BPS-Statistics Indonesia, National Socioeconomic Survey

**Gambar**  
**Figures**

4.2

**Angka Partisipasi Kasar (APK) Menurut Jenjang Pendidikan di Kabupaten Gayo Lues, 2021**  
**Gross Participation Rates by Educational Level in Gayo Lues, 2021**



Catatan/Note: ...

Sumber/Source : BPS, Survei Sosial Ekonomi Nasional (Susenas)/BPS-Statistics Indonesia, National Socioeconomic Survey



#### 4.1 PENDIDIKAN EDUCATION

**Tabel 4.1.1** Jumlah Sekolah, Guru, dan Murid Taman Kanak-Kanak (TK) di Bawah Kementerian Pendidikan dan Kebudayaan Menurut Kecamatan di Kabupaten Gayo Lues 2020/2021 dan 2021/2022  
*Number of Schools, Teachers, and Pupils in Kindergarten Under The Ministry of Education and Culture by Subdistrict in Gayo Lues Regency, 2020/2021 and 2021/2022*

Kecamatan Subdistrict	Sekolah/Schools					
	Negeri/Public		Swasta/Private		Jumlah/Total	
	2020/2021	2021/2022	2020/2021	2021/2022	2020/2021	2021/2022
(1)	(2)	(3)	(4)	(5)	(6)	(7)
Kuta Panjang	1	1	-	1	1	2
Blang Jerango	3	3	-	-	3	3
Blangkejeren	3	3	9	9	12	12
Putri Betung	2	2	-	-	2	2
Dabun Gelang	1	1	-	-	1	1
Blang Pegayon	2	2	-	-	2	2
Pining	1	1	1	-	2	1
Rikit Gaib	2	2	-	-	2	2
Pantan Cuaca	1	1	-	-	1	1
Terangun	2	2	-	-	2	2
Tripe Jaya	3	3	-	-	3	3
<b>Gayo Lues</b>	<b>21</b>	<b>21</b>	<b>10</b>	<b>10</b>	<b>31</b>	<b>31</b>

Lanjutan Tabel/*Continued Table 4.1.1*

Kecamatan Subdistrict	Guru <sup>1</sup> /Teachers <sup>1</sup>					
	Negeri/Public		Swasta/Private		Jumlah/Total	
	2020/2021	2021/2022	2020/2021	2021/2022	2020/2021	2021/2022
(1)	(8)	(9)	(10)	(11)	(12)	(13)
Kuta Panjang	9	9	-	3	9	12
Blang Jerango	13	15	-	-	13	15
Blangkejeren	29	35	36	41	65	76
Putri Betung	7	7	-	-	7	7
Dabun Gelang	6	4	-	-	6	4
Blang Pegayon	10	12	-	-	10	12
Pining	6	5	2	-	8	5
Rikit Gaib	5	11	-	-	5	11
Pantan Cuaca	6	6	-	-	6	6
Terangun	7	11	-	-	7	11
Tripe Jaya	13	13	-	-	13	13
<b>Gayo Lues</b>	<b>111</b>	<b>128</b>	<b>38</b>	<b>44</b>	<b>149</b>	<b>172</b>

Lanjutan Tabel/*Continued Table 4.1.1*

Kecamatan Subdistrict	Murid/Pupils					
	Negeri/Public		Swasta/Private		Jumlah/Total	
	2020/2021	2021/2022	2020/2021	2021/2022	2020/2021	2021/2022
(1)	(14)	(15)	(16)	(17)	(18)	(19)
Kuta Panjang	98	113	-	41	98	154
Blang Jerango	127	90	-	-	127	90
Blangkejeren	321	326	376	295	697	621
Putri Betung	63	88	-	-	63	88
Dabun Gelang	39	39	-	-	39	39
Blang Pegayon	88	80	-	-	88	80
Pining	67	56	17	-	84	56
Rikit Gaib	101	85	-	-	101	85
Pantan Cuaca	65	92	-	-	65	92
Terangun	68	74	-	-	68	74
Tripe Jaya	117	101	-	-	117	101
<b>Gayo Lues</b>	<b>1 154</b>	<b>1 144</b>	<b>393</b>	<b>336</b>	<b>1 547</b>	<b>1 480</b>

Catatan/Note: <sup>1</sup> Jumlah guru termasuk kepala sekolah dan guru/*The total of teachers including headmaster and teacher*

Sumber/Source: Kementerian Pendidikan dan Kebudayaan, Data Semester Ganjil/*Ministry of Educations and Culture, Odd semester report data*

**Tabel**  
**Table** 4.1.2

**Jumlah Sekolah, Guru, dan Murid Raudatul Athfal (RA) di Bawah Kementerian Agama Menurut Kecamatan di Kabupaten Gayo Lues, 2020/2021 dan 2021/2022**  
**Number of Schools, Teachers, and Pupils in Raudatul Athfal (RA) Under The Ministry of Religious Affairs by Subdistrict in Gayo Lues Regency, 2020/2021 and 2021/2022**

Kecamatan Subdistrict	Sekolah/Schools		Guru/Teachers		Murid/Pupils	
	2020/2021	2021/2022	2020/2021	2021/2022	2020/2021	2021/2022
(1)	(2)	(3)	(4)	(5)	(6)	(7)
Kuta Panjang	-	-	-	-	-	-
Blang Jerango	-	-	-	-	-	-
Blangkejeren	4	6	23	28	107	71
Putri Betung	-	-	-	-	-	-
Dabun Gelang	-	-	-	-	-	-
Blang Pegayon	-	-	-	-	-	-
Pining	-	-	-	-	-	-
Rikit Gaib	-	-	-	-	-	-
Pantan Cuaca	-	-	-	-	-	-
Terangun	-	-	-	-	-	-
Tripe Jaya	-	-	-	-	-	-
<b>Gayo Lues</b>	<b>4</b>	<b>6</b>	<b>23</b>	<b>28</b>	<b>107</b>	<b>71</b>

Catatan/Note: Seluruh Raudatul Athfal (RA) berstatus swasta/All Raudatul Athfal (RA) are private

Sumber/Source: Kementerian Agama, Data Semester Ganjil/Ministry of Religious Affairs, Odd semester report data

**Tabel**  
**Table** 4.1.3

**Jumlah Sekolah, Guru, dan Murid Sekolah Dasar (SD)  
di Bawah Kementerian Pendidikan dan Kebudayaan  
Menurut Kecamatan di Kabupaten Gayo Lues, 2020/2021  
dan 2021/2022**  
*Number of Schools, Teachers, and Pupils in Primary Schools  
Under The Ministry of Education and Culture by Subdistrict  
in Gayo Lues Regency, 2020/2021 and 2021/2022*

Kecamatan Subdistrict	Sekolah/Schools					
	Negeri/Public		Swasta/Private		Jumlah/Total	
	2020/2021	2021/2022	2020/2021	2021/2022	2020/2021	2021/2022
(1)	(2)	(3)	(4)	(5)	(6)	(7)
Kuta Panjang	8	8	1	1	9	9
Blang Jerango	7	7	-	-	7	7
Blangkejeren	13	13	5	5	18	18
Putri Betung	9	9	-	-	9	9
Dabun Gelang	7	7	-	-	7	7
Blang Pegayon	3	3	-	-	3	3
Pining	8	8	-	-	8	8
Rikit Gaib	5	5	-	-	5	5
Pantan Cuaca	6	7	-	-	6	7
Terangun	12	12	-	-	12	12
Tripe Jaya	6	6	-	-	6	6
<b>Gayo Lues</b>	<b>84</b>	<b>85</b>	<b>6</b>	<b>6</b>	<b>90</b>	<b>91</b>

Lanjutan Tabel/Continued Table 4.1.3

Kecamatan Subdistrict	Guru <sup>1</sup> /Teachers <sup>1</sup>					
	Negeri/Public		Swasta/Private		Jumlah/Total	
	2020/2021	2021/2022	2020/2021	2021/2022	2020/2021	2021/2022
(1)	(8)	(9)	(10)	(11)	(12)	(13)
Kuta Panjang	98	95	7	5	105	100
Blang Jerango	73	81	-	-	73	81
Blangkejeren	175	179	79	78	254	257
Putri Betung	103	97	-	-	103	97
Dabun Gelang	71	68	-	-	71	68
Blang Pegayon	43	42	-	-	43	42
Pining	71	74	-	-	71	74
Rikit Gaib	55	55	-	-	55	55
Pantan Cuaca	61	66	-	-	61	66
Terangun	107	111	-	-	107	111
Tripe Jaya	60	62	-	-	60	62
<b>Gayo Lues</b>	<b>917</b>	<b>930</b>	<b>86</b>	<b>83</b>	<b>1 003</b>	<b>1 013</b>

Lanjutan Tabel/*Continued Table 4.1.3*

Kecamatan Subdistrict	Murid/Pupils					
	Negeri/Public		Swasta/Private		Jumlah/Total	
	2020/2021	2021/2022	2020/2021	2021/2022	2020/2021	2021/2022
(1)	(14)	(15)	(16)	(17)	(18)	(19)
Kuta Panjang	1 083	1 139	51	63	1 134	1 202
Blang Jerango	674	718	-	-	674	718
Blangkejeren	2 642	2 662	1 210	1 204	3 852	3 866
Putri Betung	1 094	1 095	-	-	1 094	1 095
Dabun Gelang	622	614	-	-	622	614
Blang Pegayon	610	651	-	-	610	651
Pining	570	566	-	-	570	566
Rikit Gaib	413	421	-	-	413	421
Pantan Cuaca	433	481	-	-	433	481
Terangun	1 053	1 075	-	-	1 053	1 075
Tripe Jaya	639	624	-	-	639	624
<b>Gayo Lues</b>	<b>9 833</b>	<b>10 046</b>	<b>1 261</b>	<b>1 267</b>	<b>11 094</b>	<b>11 313</b>

Catatan/Note: <sup>1</sup> Jumlah guru termasuk kepala sekolah dan guru/*The total of teachers including headmaster and teacher*

Sumber/Source: Kementerian Pendidikan dan Kebudayaan, Sistem Data Pokok Pendidikan, data semester ganjil/*Ministry of Educations and Culture, Basic Education Data System, odd semester report data*

**Tabel 4.1.4** Jumlah Sekolah, Guru, dan Murid Madrasah Ibtidaiyah (MI) di Bawah Kementerian Agama Menurut Kecamatan di Kabupaten Gayo Lues, 2019/2020 dan 2020/2021  
**Number of Schools, Teachers, and Pupils in Madrasah Ibtidaiyah (MI) Under The Ministry of Religious Affairs by Subdistrict in Gayo Lues Regency, 2019/2020 and 2020/2021**

Kecamatan Subdistrict	Sekolah/Schools					
	Negeri/Public		Swasta/Private		Jumlah/Total	
	2020/2021	2021/2022	2020/2021	2021/2022	2020/2021	2021/2022
(1)	(2)	(3)	(4)	(5)	(6)	(7)
Kuta Panjang	-	-	-	-	-	-
Blang Jerang	-	-	1	1	1	1
Blangejeren	2	2	2	2	4	4
Putri Betung	-	-	1	1	1	1
Dabun Gelang	-	-	1	2	1	1
Blang Pegayon	-	-	1	1	1	1
Pining	-	-	-	-	-	-
Rikit Gaib	1	1	-	-	1	1
Pantan Cuaca	1	1	-	1	1	1
Terangun	-	-	-	1	-	-
Tripe Jaya	-	-	1	1	1	1
<b>Gayo Lues</b>	<b>4</b>	<b>4</b>	<b>7</b>	<b>10</b>	<b>11</b>	<b>11</b>



Lanjutan Tabel/*Continued Table* 4.1.4

Kecamatan Subdistrict	Guru/Teachers					
	Negeri/Public		Swasta/Private		Jumlah/Total	
	2020/2021	2021/2022	2020/2021	2021/2022	2020/2021	2021/2022
(1)	(8)	(9)	(10)	(11)	(12)	(13)
Kuta Panjang	-	-	-	-	-	-
Blang Jerango	-	-	18	17	18	17
Blangkejeren	42	49	31	18	73	67
Putri Betung	-	-	19	20	19	20
Dabun Gelang	-	-	16	16	16	16
Blang Pegayon	-	-	25	25	25	25
Pining	-	-	-	-	-	-
Rikit Gaib	19	22	-	-	19	22
Pantan Cuaca	12	15	-	14	12	29
Terangun	-	-	-	17	-	17
Tripe Jaya	-	-	17	24	17	24
<b>Gayo Lues</b>	<b>73</b>	<b>86</b>	<b>126</b>	<b>151</b>	<b>199</b>	<b>237</b>

Lanjutan Tabel/*Continued Table 4.1.4*

Kecamatan Subdistrict	Murid/Pupils					
	Negeri/Public		Swasta/Private		Jumlah/Total	
	2020/2021	2021/2022	2020/2021	2021/2022	2020/2021	2021/2022
(1)	(14)	(15)	(16)	(17)	(18)	(19)
Kuta Panjang	-	-	-	-	-	-
Blang Jerango	-	-	61	51	61	51
Blangkejeren	629	676	130	11	759	687
Putri Betung	-	-	200	139	200	139
Dabun Gelang	-	-	123	162	123	162
Blang Pegayon	-	-	111	98	111	98
Pining	-	-	-	-	-	-
Rikit Gaib	139	143	-	-	139	143
Pantan Cuaca	135	115	-	76	135	191
Terangun	-	-	-	32	-	32
Tripe Jaya	-	-	86	80	86	80
<b>Gayo Lues</b>	<b>903</b>	<b>934</b>	<b>711</b>	<b>649</b>	<b>1 614</b>	<b>1 583</b>

Catatan/Note: ....

Sumber/Source: Kementerian Agama, EMIS, Data Semester Ganjil/Ministry of Religious Affairs, EMIS, Odd semester report data

**Tabel**  
**Table 4.1.5**

**Jumlah Sekolah, Guru, dan Murid Sekolah Menengah Pertama (SMP) di Bawah Kementerian Pendidikan dan Kebudayaan Menurut Kecamatan di Kabupaten Gayo Lues, 2020/2021 dan 2021/2022**  
***Number of Schools, Teachers, and Pupils in Lower Secondary Schools Under The Ministry of Education and Culture by Subdistrict in Gayo Lues Regency, 2020/2021 and 2021/2022***

Kecamatan Subdistrict	Sekolah/Schools					
	Negeri/Public		Swasta/Private		Jumlah/Total	
	2020/2021	2021/2022	2020/2021	2021/2022	2020/2021	2021/2022
(1)	(2)	(3)	(4)	(5)	(6)	(7)
Kuta Panjang	2	2	2	2	4	4
Blang Jerango	2	2	1	1	3	3
Blangkejeren	5	3	4	4	9	7
Putri Betung	2	2	-	-	2	2
Dabun Gelang	3	3	1	1	4	4
Blang Pegayon	1	1	1	1	2	2
Pining	4	4	-	-	4	4
Rikit Gaib	1	1	-	-	1	1
Pantan Cuaca	2	2	-	-	2	2
Terangun	5	5	1	1	6	6
Tripe Jaya	2	2	-	-	2	2
<b>Gayo Lues</b>	<b>29</b>	<b>27</b>	<b>10</b>	<b>10</b>	<b>39</b>	<b>37</b>

Lanjutan Tabel/Continued Table 4.1.5

Kecamatan Subdistrict	Guru <sup>1</sup> /Teachers <sup>1</sup>					
	Negeri/Public		Swasta/Private		Jumlah/Total	
	2020/2021	2021/2022	2020/2021	2021/2022	2020/2021	2021/2022
(1)	(8)	(9)	(10)	(11)	(12)	(13)
Kuta Panjang	34	32	8	9	42	41
Blang Jerango	32	35	9	7	41	42
Blangkejeren	99	58	42	53	141	111
Putri Betung	20	23	-	-	20	23
Dabun Gelang	33	36	8	12	41	48
Blang Pegayon	22	21	8	6	30	27
Pining	43	49	-	-	43	49
Rikit Gaib	23	18	-	-	23	18
Pantan Cuaca	25	26	-	-	25	26
Terangun	62	59	2	4	64	63
Tripe Jaya	27	25	-	-	27	25
<b>Gayo Lues</b>	<b>420</b>	<b>382</b>	<b>77</b>	<b>91</b>	<b>497</b>	<b>473</b>

Lanjutan Tabel/*Continued Table 4.1.5*

Kecamatan Subdistrict	Murid/Pupils					
	Negeri/Public		Swasta/Private		Jumlah/Total	
	2020/2021	2021/2022	2020/2021	2021/2022	2020/2021	2021/2022
(1)	(14)	(15)	(16)	(17)	(18)	(19)
Kuta Panjang	252	261	37	63	289	324
Blang Jerango	259	221	197	199	456	420
Blangkejeren	769	424	522	564	1 291	988
Putri Betung	141	143	-	-	141	143
Dabun Gelang	78	76	113	136	191	212
Blang Pegayon	140	124	59	57	199	181
Pining	238	214	-	-	238	214
Rikit Gaib	159	116	-	-	159	116
Pantan Cuaca	152	120	-	-	152	120
Terangun	324	238	131	149	455	387
Tripe Jaya	172	158	-	-	172	158
<b>Gayo Lues</b>	<b>2 684</b>	<b>2 095</b>	<b>1 059</b>	<b>1 168</b>	<b>3 743</b>	<b>3 263</b>

Catatan/Note: <sup>1</sup> Jumlah guru termasuk kepala sekolah dan guru/*The total of teachers including headmaster and teacher*

Sumber/Source: Kementerian Pendidikan dan Kebudayaan, Sistem Data Pokok Pendidikan, data semester ganjil/*Ministry of Educations and Culture, Basic Education Data System, odd semester report data*

**Tabel**  
**Table 4.1.6****Jumlah Sekolah, Guru, dan Murid Madrasah Tsanawiyah (MTs) di Bawah Kementerian Agama Menurut Kecamatan di Kabupaten Gayo Lues, 2019/2020 dan 2020/2021**  
**Number of Schools, Teachers, and Pupils in Madrasah Tsanawiyah (MTs) Under The Ministry of Religious Affairs by Subdistrict in Gayo Lues Regency, 2019/2020 and 2020/2021**

Kecamatan Subdistrict	Sekolah/Schools					
	Negeri/Public		Swasta/Private		Jumlah/Total	
	2020/2021	2021/2022	2020/2021	2021/2022	2020/2021	2021/2022
(1)	(2)	(3)	(4)	(5)	(6)	(7)
Kuta Panjang	-	-	-	-	-	-
Blang Jerango	-	-	1	3	1	3
Blangkejeren	1	1	2	3	3	4
Putri Betung	-	-	1	1	1	1
Dabun Gelang	-	-	2	2	2	2
Blang Pegayon	-	-	-	-	-	-
Pining	-	-	-	-	-	-
Rikit Gaib	-	-	-	-	-	-
Pantan Cuaca	-	-	-	-	-	-
Terangun	-	-	-	-	-	-
Tripe Jaya	-	-	-	-	-	-
<b>Gayo Lues</b>	<b>1</b>	<b>1</b>	<b>6</b>	<b>9</b>	<b>7</b>	<b>10</b>

Lanjutan Tabel/*Continued Table* 4.1.6

Kecamatan Subdistrict	Guru/Teachers					
	Negeri/Public		Swasta/Private		Jumlah/Total	
	2020/2021	2021/2022	2020/2021	2021/2022	2020/2021	2021/2022
(1)	(8)	(9)	(10)	(11)	(12)	(13)
Kuta Panjang	-	-	-	-	-	-
Blang Jerango	-	-	16	26	16	26
Blangkejeren	32	34	32	59	64	93
Putri Betung	-	-	13	18	13	18
Dabun Gelang	-	-	29	27	29	27
Blang Pegayon	-	-	-	-	-	-
Pining	-	-	-	-	-	-
Rikit Gaib	-	-	-	-	-	-
Pantan Cuaca	-	-	-	-	-	-
Terangun	-	-	-	-	-	-
Tripe Jaya	-	-	-	-	-	-
<b>Gayo Lues</b>	<b>32</b>	<b>34</b>	<b>90</b>	<b>130</b>	<b>122</b>	<b>164</b>

Lanjutan Tabel/*Continued Table 4.1.6*

Kecamatan Subdistrict	Murid/Pupils					
	Negeri/Public		Swasta/Private		Jumlah/Total	
	2020/2021	2021/2022	2020/2021	2021/2022	2020/2021	2021/2022
(1)	(14)	(15)	(16)	(17)	(18)	(19)
Kuta Panjang	-	-	-	-	-	-
Blang Jerango	-	-	275	251	275	251
Blangkejeren	250	298	593	608	843	906
Putri Betung	-	-	23	22	23	22
Dabun Gelang	-	-	256	319	256	319
Blang Pegayon	-	-	-	-	-	-
Pining	-	-	-	-	-	-
Rikit Gaib	-	-	-	-	-	-
Pantan Cuaca	-	-	-	-	-	-
Terangun	-	-	-	-	-	-
Tripe Jaya	-	-	-	-	-	-
<b>Gayo Lues</b>	<b>250</b>	<b>298</b>	<b>1 147</b>	<b>1 200</b>	<b>1 397</b>	<b>1 498</b>

Catatan/Note: ....

Sumber/Source: Kementerian Agama, EMIS, Data Semester Ganjil/Ministry of Religious Affairs, EMIS, Odd semester report data



**Tabel**  
**Table** 4.1.7

**Jumlah Sekolah, Guru, dan Murid Sekolah Menengah Atas (SMA) di Bawah Kementerian Pendidikan dan Kebudayaan Menurut Kecamatan di Kabupaten Gayo Lues, 2020/2021 dan 2021/2022**  
***Number of Schools, Teachers, and Pupils in Upper Secondary Schools Under The Ministry of Education and Culture by Subdistrict in Gayo Lues Regency, 2020/2021 and 2021/2022***

Kecamatan Subdistrict	Sekolah/Schools					
	Negeri/Public		Swasta/Private		Jumlah/Total	
	2020/2021	2021/2022	2020/2021	2021/2022	2020/2021	2021/2022
(1)	(2)	(3)	(4)	(5)	(6)	(7)
Kuta Panjang	1	1	-	-	1	1
Blang Jerango	1	1	1	1	2	2
Blangkejeren	1	1	1	2	2	3
Putri Betung	1	1	-	-	1	1
Dabun Gelang	-	-	-	-	-	-
Blang Pegayon	3	3	-	-	3	3
Pining	1	1	-	-	1	1
Rikit Gaib	1	1	-	-	1	1
Pantan Cuaca	1	1	-	-	1	1
Terangun	1	1	-	-	1	1
Tripe Jaya	1	1	-	-	1	1
<b>Gayo Lues</b>	<b>12</b>	<b>12</b>	<b>2</b>	<b>3</b>	<b>14</b>	<b>15</b>

Lanjutan Tabel/*Continued Table 4.1.7*

Kecamatan Subdistrict	Guru <sup>1</sup> /Teachers <sup>1</sup>					
	Negeri/Public		Swasta/Private		Jumlah/Total	
	2020/2021	2021/2022	2020/2021	2021/2022	2020/2021	2021/2022
(1)	(8)	(9)	(10)	(11)	(12)	(13)
Kuta Panjang	24	25	-	-	24	25
Blang Jerango	23	21	2	2	25	23
Blangkejeren	40	41	10	13	50	54
Putri Betung	17	16	-	-	17	16
Dabun Gelang	-	-	-	-	-	-
Blang Pegayon	58	59	-	-	58	59
Pining	18	18	-	-	18	18
Rikit Gaib	25	22	-	-	25	22
Pantan Cuaca	15	14	-	-	15	14
Terangun	24	23	-	-	24	23
Tripe Jaya	13	12	-	-	13	12
<b>Gayo Lues</b>	<b>257</b>	<b>251</b>	<b>12</b>	<b>15</b>	<b>269</b>	<b>266</b>

Lanjutan Tabel/*Continued Table 4.1.7*

Kecamatan Subdistrict	Murid/Pupils					
	Negeri/Public		Swasta/Private		Jumlah/Total	
	2020/2021	2021/2022	2020/2021	2021/2022	2020/2021	2021/2022
(1)	(14)	(15)	(16)	(17)	(18)	(19)
Kuta Panjang	231	238	-	-	231	238
Blang Jerango	170	173	164	153	334	326
Blangkejeren	596	618	138	97	734	715
Putri Betung	165	170	-	-	165	170
Dabun Gelang	-	-	-	-	-	-
Blang Pegayon	617	634	-	-	617	634
Pining	166	143	-	-	166	143
Rikit Gaib	171	174	-	-	171	174
Pantan Cuaca	92	111	-	-	92	111
Terangun	208	208	-	-	208	208
Tripe Jaya	118	107	-	-	118	107
<b>Gayo Lues</b>	<b>2 534</b>	<b>2 576</b>	<b>302</b>	<b>250</b>	<b>2 836</b>	<b>2 826</b>

Catatan/Note: <sup>1</sup> Jumlah guru termasuk kepala sekolah dan guru/*The total of teachers including headmaster and teacher*

Sumber/Source: Kementerian Pendidikan dan Kebudayaan, Sistem Data Pokok Pendidikan, data semester ganjil/*Ministry of Educations and Culture, Basic Education Data System, odd semester report data*

**Tabel**  
**Table 4.1.8**

**Jumlah Sekolah, Guru, dan Murid Sekolah Menengah Kejuruan (SMK) di Bawah Kementerian Pendidikan dan Kebudayaan Menurut Kecamatan di Kabupaten Gayo Lues, 2020/2021 dan 2021/2022**  
***Number of Schools, Teachers, and Pupils in Vocational High Schools Under The Ministry of Education and Culture by Subdistrict in Gayo Lues Regency, 2020/2021 and 2021/2022***

Kecamatan Subdistrict	Sekolah/Schools					
	Negeri/Public		Swasta/Private		Jumlah/Total	
	2020/2021	2021/2022	2020/2021	2021/2022	2020/2021	2021/2022
(1)	(2)	(3)	(4)	(5)	(6)	(7)
Kuta Panjang	1	1	...	...	1	1
Blang Jerango	-	-	...	...	-	-
Blangkejeren	-	-	...	...	-	-
Putri Betung	-	-	...	...	-	-
Dabun Gelang	1	1	...	...	1	1
Blang Pegayon	-	-	...	...	-	-
Pining	-	-	...	...	-	-
Rikit Gaib	-	-	...	...	-	-
Pantan Cuaca	-	-	...	...	-	-
Terangun	-	-	...	...	-	-
Tripe Jaya	-	-	...	...	-	-
<b>Gayo Lues</b>	<b>2</b>	<b>2</b>	<b>...</b>	<b>...</b>	<b>2</b>	<b>2</b>

Lanjutan Tabel/*Continued Table* 4.1.8

Kecamatan Subdistrict	Guru <sup>1</sup> /Teachers <sup>1</sup>					
	Negeri/Public		Swasta/Private		Jumlah/Total	
	2020/2021	2021/2022	2020/2021	2021/2022	2020/2021	2021/2022
(1)	(8)	(9)	(10)	(11)	(12)	(13)
Kuta Panjang	26	26	...	...	26	26
Blang Jerango	-	-	...	...	-	-
Blangkejeren	-	-	...	...	-	-
Putri Betung	-	-	...	...	-	-
Dabun Gelang	30	30	...	...	30	30
Blang Pegayon	-	-	...	...	-	-
Pining	-	-	...	...	-	-
Rikit Gaib	-	-	...	...	-	-
Pantan Cuaca	-	-	...	...	-	-
Terangun	-	-	...	...	-	-
Tripe Jaya	-	-	...	...	-	-
<b>Gayo Lues</b>	<b>56</b>	<b>56</b>	<b>...</b>	<b>...</b>	<b>56</b>	<b>56</b>

Lanjutan Tabel/*Continued Table* 4.1.8

Kecamatan Subdistrict	Murid/Pupils					
	Negeri/Public		Swasta/Private		Jumlah/Total	
	2020/2021	2021/2022	2020/2021	2021/2022	2020/2021	2021/2022
(1)	(14)	(15)	(16)	(17)	(18)	(19)
Kuta Panjang	89	102	...	...	89	102
Blang Jerango	-	-	...	...	-	-
Blangejeren	-	-	...	...	-	-
Putri Betung	-	-	...	...	-	-
Dabun Gelang	175	186	...	...	175	186
Blang Pegayon	-	-	...	...	-	-
Pining	-	-	...	...	-	-
Rikit Gaib	-	-	...	...	-	-
Pantan Cuaca	-	-	...	...	-	-
Terangun	-	-	...	...	-	-
Tripe Jaya	-	-	...	...	-	-
<b>Gayo Lues</b>	<b>264</b>	<b>288</b>	<b>...</b>	<b>...</b>	<b>264</b>	<b>288</b>

Catatan/Note: <sup>1</sup> Guru yang mengajar di 2 sekolah atau lebih dihitung di masing-masing sekolah. Jumlah guru termasuk kepala sekolah dan guru/*The teacher who taught in two schools or more counted in every school. The total of teachers including headmaster and teacher*

Sumber/Source: Kementerian Pendidikan dan Kebudayaan, Sistem Data Pokok Pendidikan, data semester ganjil/*Ministry of Educations and Culture, Basic Education Data System, odd semester report data*

**Tabel**  
**Table 4.1.9**

**Jumlah Sekolah, Guru, dan Murid Madrasah Aliyah (MA) di Bawah Kementerian Agama Menurut Kecamatan di Kabupaten Gayo Lues, 2019/2020 dan 2020/2021**  
**Number of Schools, Teachers, and Pupils in Madrasah Aliyah (MA) Under the Ministry of Religious Affairs by Subdistrict in Gayo Lues Regency, 2019/2020 and 2020/2021**

Kecamatan Subdistrict	Sekolah/Schools					
	Negeri/Public		Swasta/Private		Jumlah/Total	
	2020/2021	2021/2022	2020/2021	2021/2022	2020/2021	2021/2022
(1)	(2)	(3)	(4)	(5)	(6)	(7)
Kuta Panjang	-	-	-	-	-	-
Blang Jerango	-	-	1	3	1	1
Blangkejeren	1	1	1	1	2	2
Putri Betung	-	-	-	1	-	-
Dabun Gelang	-	-	1	1	1	1
Blang Pegayon	-	-	-	-	-	-
Pining	-	-	-	-	-	-
Rikit Gaib	-	-	-	-	-	-
Pantan Cuaca	-	-	-	-	-	-
Terangun	-	-	-	-	-	-
Tripe Jaya	-	-	-	-	-	-
<b>Gayo Lues</b>	<b>1</b>	<b>1</b>	<b>3</b>	<b>6</b>	<b>4</b>	<b>4</b>

Lanjutan Tabel/*Continued Table 4.1.9*

Kecamatan Subdistrict	Guru/Teachers					
	Negeri/Public		Swasta/Private		Jumlah/Total	
	2020/2021	2021/2022	2020/2021	2021/2022	2020/2021	2021/2022
(1)	(8)	(9)	(10)	(11)	(12)	(13)
Kuta Panjang	-	-	-	-	-	-
Blang Jerango	-	-	17	35	17	35
Blangkejeren	29	33	5	5	34	38
Putri Betung	-	-	-	14	-	14
Dabun Gelang	-	-	7	9	7	9
Blang Pegayon	-	-	-	-	-	-
Pining	-	-	-	-	-	-
Rikit Gaib	-	-	-	-	-	-
Pantan Cuaca	-	-	-	-	-	-
Terangun	-	-	-	-	-	-
Tripe Jaya	-	-	-	-	-	-
<b>Gayo Lues</b>	<b>29</b>	<b>33</b>	<b>29</b>	<b>63</b>	<b>58</b>	<b>96</b>



Lanjutan Tabel/*Continued Table 4.1.9*

Kecamatan Subdistrict	Murid/Pupils					
	Negeri/Public		Swasta/Private		Jumlah/Total	
	2020/2021	2021/2022	2020/2021	2021/2022	2020/2021	2021/2022
(1)	(14)	(15)	(16)	(17)	(18)	(19)
Kuta Panjang	-	-	-	-	-	-
Blang Jerango	-	-	188	153	188	153
Blangkejeren	206	179	61	117	267	296
Putri Betung	-	-	-	5	-	5
Dabun Gelang	-	-	111	125	111	125
Blang Pegayon	-	-	-	-	-	-
Pining	-	-	-	-	-	-
Rikit Gaib	-	-	-	-	-	-
Pantan Cuaca	-	-	-	-	-	-
Terangun	-	-	-	-	-	-
Tripe Jaya	-	-	-	-	-	-
<b>Gayo Lues</b>	<b>206</b>	<b>179</b>	<b>360</b>	<b>400</b>	<b>566</b>	<b>579</b>

Catatan/Note: ...

Sumber/Source: Kementerian Agama, EMIS, Data Semester Ganjil/Ministry of Religious Affairs, EMIS, Odd semester report data

**Tabel**  
**Table** 4.1.10

**Jumlah Desa<sup>1</sup>/Kelurahan yang Memiliki Fasilitas Sekolah Menurut Kecamatan dan Tingkat Pendidikan di Kabupaten Gayo Lues, 2019–2021**  
**Number of Villages<sup>1</sup>/Kelurahan Having Educational Facilities by Subdistrict and Educational Level in Gayo Lues Regency, 2019–2021**

Kecamatan Subdistrict	SD Primary School		
	2019	2020	2021
(1)	(2)	(3)	(4)
Kuta Panjang	10	9	9
Blang Jerango	10	9	7
Blangkejeren	15	13	12
Putri Betung	10	10	10
Dabun Gelang	8	8	8
Blang Pegayon	5	4	3
Pining	8	8	8
Rikit Gaib	7	5	5
Pantan Cuaca	8	8	7
Terangun	13	13	13
Tripe Jaya	7	7	6
<b>Gayo Lues</b>	<b>101</b>	<b>94</b>	<b>88</b>

Lanjutan Tabel/*Continued Table* 4.1.10

Kecamatan Subdistrict	SMP Junior High School		
	2019	2020	2021
(1)	(5)	(6)	(7)
Kuta Panjang	4	4	5
Blang Jerango	4	3	2
Blangkejeren	10	9	9
Putri Betung	3	3	3
Dabun Gelang	4	4	4
Blang Pegayon	2	2	1
Pining	4	4	4
Rikit Gaib	3	2	2
Pantan Cuaca	4	3	2
Terangun	6	6	5
Tripe Jaya	2	2	2
<b>Gayo Lues</b>	<b>46</b>	<b>42</b>	<b>39</b>

Lanjutan Tabel/*Continued Table 4.1.10*

Kecamatan Subdistrict	SMA Senior High School		
	2019	2020	2021
(1)	(8)	(9)	(10)
Kuta Panjang	1	2	1
Blang Jerango	–	1	–
Blangkejeren	3	3	3
Putri Betung	2	2	1
Dabun Gelang	1	–	–
Blang Pegayon	3	3	3
Pining	1	1	1
Rikit Gaib	1	1	–
Pantan Cuaca	1	1	1
Terangun	2	1	1
Tripe Jaya	1	1	1
<b>Gayo Lues</b>	<b>16</b>	<b>16</b>	<b>12</b>

Lanjutan Tabel/*Continued Table* 4.1.10

Kecamatan <i>Subdistrict</i>	SMK <i>Vocational School</i>		
	2019	2020	2021
(1)	(11)	(12)	(13)
Kuta Panjang	1	1	1
Blang Jerango	–	–	–
Blangkejeren	–	–	–
Putri Betung	–	–	–
Dabun Gelang	1	1	1
Blang Pegayon	–	–	–
Pining	–	–	–
Rikit Gaib	–	–	–
Pantan Cuaca	–	–	–
Terangun	–	–	–
Tripe Jaya	–	–	–
<b>Gayo Lues</b>	<b>2</b>	<b>2</b>	<b>2</b>

Lanjutan Tabel/Continued Table 4.1.10

Kecamatan Subdistrict	Perguruan Tinggi University		
	2019	2020	2021
(1)	(14)	(15)	(16)
Kuta Panjang	–	–	–
Blang Jerango	1	1	1
Blangkejeren	1	–	–
Putri Betung	–	–	–
Dabun Gelang	–	–	–
Blang Pegayon	–	–	–
Pining	–	–	–
Rikit Gaib	–	–	–
Pantan Cuaca	–	–	–
Terangun	–	–	–
Tripe Jaya	–	–	–
<b>Gayo Lues</b>	<b>2</b>	<b>1</b>	<b>1</b>

Catatan/Note: <sup>1</sup> Desa pada tabel ini termasuk Unit Permukiman Transmigrasi (UPT) yang masih dibina oleh kementerian terkait dan nagari di Provinsi Sumatera Barat/Villages in this table include Transmigration Settlement Unit which is still fostered by the relevant ministries and the nagari in the Province of Sumatera Barat

Sumber/Source: BPS, Pendataan Potensi Desa (Podes)/ BPS-Statistics Indonesia, Village Potential Data Collection

**Tabel**  
**Table** 4.1.11

**Angka Partisipasi Murni (APM) dan Angka Partisipasi Kasar (APK) Menurut Jenjang Pendidikan di Kabupaten Gayo Lues, 2020 dan 2021**  
**Net Enrollment Rate and Gross Enrollment Ratio by Educational Level in Gayo Lues Regency, 2020 and 2021**

Jenjang Pendidikan <i>Educational Level</i>	Angka Partisipasi Murni (APM) <i>Net Enrollment Rate</i>		Angka Partisipasi Kasar (APK) <i>Gross Enrollment Ratio</i>	
	2020	2021	2020	2021
(1)	(2)	(3)	(4)	(5)
SD/MI/Sederajat <i>Primary School</i>	99,73	99,84	112,95	114,85
SMP/MTs/ Sederajat <i>Lower Secondary School</i>	90,45	89,62	106,92	107,12
SMA/SMK/MA/Sederajat <i>Upper Secondary School</i>	73,52	73,88	90,70	92,20

Catatan/Note: ...

Sumber/Source: BPS, Survei Sosial Ekonomi Nasional (Susenans)/BPS-Statistics Indonesia, National Socioeconomic Survey

**Tabel** 4.1.12 **Persentase Penduduk Berumur 15 Tahun ke Atas yang Melek Huruf Menurut Kelompok Umur di Kabupaten Gayo Lues, 2020 dan 2021**  
**Percentage of Literate People Aged 15 Years and Over by Age Group in Gayo Lues Regency, 2020 and 2021**

<b>Kelompok Umur</b> <i>Age Group</i>	<b>2020</b>	<b>2021</b>
(1)	(2)	(3)
15–19	100,00	100,00
20–24	98,72	100,00
25–29	100,00	100,00
30–34	98,74	99,52
35–39	98,40	99,34
40–44	97,35	98,64
45–49	94,24	96,79
50+	73,53	80,85
<b>Jumlah/Total</b>		
<b>15–24</b>	<b>99,36</b>	<b>100,00</b>
<b>15–44</b>	<b>98,96</b>	<b>99,63</b>
<b>15+</b>	<b>93,91</b>	<b>95,71</b>
<b>45+</b>	<b>79,72</b>	<b>85,51</b>

Catatan/Note: ...

Sumber/Source: BPS, Survei Sosial Ekonomi Nasional (Susenas)/BPS-Statistics Indonesia, National Socioeconomic Survey



## 4.2 KESEHATAN HEALTH

**Tabel** 4.2.1 **Jumlah Desa<sup>1</sup>/Kelurahan Yang Memiliki Sarana Kesehatan Menurut Kecamatan di Kabupaten Gayo Lues, 2019–2021**  
**Table** 4.2.1 **Number of Villages<sup>1</sup>/Kelurahan Having Health Facilities by Subdistrict in Gayo Lues Regency, 2019–2021**

Kecamatan Subdistrict	Rumah Sakit Hospital		
	2019	2020	2021
(1)	(2)	(3)	(4)
Kuta Panjang	–	–	–
Blang Jerango	–	–	–
Blangkejeren	–	–	–
Putri Betung	–	–	–
Dabun Gelang	1	1	1
Blang Pegayon	–	–	–
Pining	–	–	–
Rikit Gaib	–	–	–
Pantan Cuaca	–	–	–
Terangun	–	–	–
Tripe Jaya	–	–	–
<b>Gayo Lues</b>	<b>1</b>	<b>1</b>	<b>1</b>

Lanjutan Tabel/*Continued Table* 4.2.1

Kecamatan <i>Subdistrict</i>	Rumah Sakit Bersalin <i>Maternity Hospital</i>		
	2019	2020	2021
(1)	(5)	(6)	(7)
Kuta Panjang	–	–	–
Blang Jerango	–	–	–
Blangkejeren	–	–	–
Putri Betung	–	–	–
Dabun Gelang	–	–	–
Blang Pegayon	–	–	–
Pining	–	–	–
Rikit Gaib	–	–	–
Pantan Cuaca	–	–	–
Terangun	–	–	–
Tripe Jaya	–	–	–
<b>Gayo Lues</b>	–	–	–

Lanjutan Tabel/*Continued Table 4.2.1*

Kecamatan <i>Subdistrict</i>	Poliklinik <i>Polyclinic</i>		
	2019	2020	2021
(1)	(8)	(9)	(10)
Kuta Panjang	2	–	–
Blang Jerango	–	–	–
Blangkejeren	2	1	1
Putri Betung	–	–	–
Dabun Gelang	–	–	–
Blang Pegayon	–	–	–
Pining	–	–	–
Rikit Gaib	–	–	–
Pantan Cuaca	–	–	–
Terangun	–	–	–
Tripe Jaya	1	–	–
<b>Gayo Lues</b>	<b>5</b>	<b>1</b>	<b>1</b>

Lanjutan Tabel/Continued Table 4.2.1

Kecamatan Subdistrict	Puskesmas Public Health Center		
	2019	2020	2021
(1)	(11)	(12)	(13)
Kuta Panjang	1	1	1
Blang Jerango	1	1	–
Blangkejeren	1	1	1
Putri Betung	1	1	1
Dabun Gelang	1	1	1
Blang Pegayon	2	1	1
Pining	2	2	2
Rikit Gaib	1	1	3
Pantan Cuaca	1	1	1
Terangun	1	1	1
Tripe Jaya	2	1	1
<b>Gayo Lues</b>	<b>14</b>	<b>12</b>	<b>13</b>

Lanjutan Tabel/*Continued Table 4.2.1*

Kecamatan <i>Subdistrict</i>	Puskesmas Pembantu <i>Subsidiary of Public Health Center</i>		
	2019	2020	2021
(1)	(14)	(15)	(16)
Kuta Panjang	7	4	1
Blang Jerango	6	6	5
Blangkejeren	5	6	4
Putri Betung	2	2	1
Dabun Gelang	3	3	4
Blang Pegayon	7	3	3
Pining	2	3	8
Rikit Gaib	–	–	–
Pantan Cuaca	2	2	–
Terangun	–	–	–
Tripe Jaya	1	2	2
<b>Gayo Lues</b>	<b>35</b>	<b>31</b>	<b>28</b>

Lanjutan Tabel/Continued Table 4.2.1

Kecamatan Subdistrict	Apotek Pharmacy		
	2019	2020	2021
(1)	(17)	(18)	(19)
Kuta Panjang	–	–	–
Blang Jerango	–	–	–
Blangkejeren	3	4	3
Putri Betung	–	–	1
Dabun Gelang	1	1	–
Blang Pegayon	–	3	–
Pining	–	–	–
Rikit Gaib	–	–	–
Pantan Cuaca	–	–	–
Terangun	–	–	1
Tripe Jaya	–	–	–
<b>Gayo Lues</b>	<b>4</b>	<b>8</b>	<b>5</b>

Catatan/Note: <sup>1</sup> Desa pada tabel ini termasuk Unit Permukiman Transmigrasi (UPT) yang masih dibina oleh kementerian terkait dan nagari di Provinsi Sumatera Barat/Villages in this table include Transmigration Settlement Unit which is still fostered by the relevant ministries and the nagari in the Province of Sumatera Barat

Sumber/Source: BPS, Pendataan Potensi Desa (Podes)/BPS-Statistics Indonesia, Village Potential Data Collecting

**Tabel 4.2.2**  
**Table**

**Jumlah Tenaga Kesehatan Menurut Kecamatan di Kabupaten Gayo Lues, 2020**  
**Number of Health Human Resources by Subdistrict in Gayo Lues Regency, 2020**

Kecamatan Subdistrict	Dokter <sup>1</sup> Doctor <sup>1</sup>	Dokter Gigi <sup>2</sup> Dentist <sup>2</sup>	Perawat Nurse	Bidan Midwife	Tenaga kefarmasian Pharmacist
(1)	(2)	(3)	(4)	(5)	(6)
Kuta Panjang	2	–	8	12	1
Blang Jerango	1	–	9	10	1
Blangkejeren	5	–	14	44	3
Putri Betung	2	–	6	8	–
Dabun Gelang	2	–	14	21	3
Blang Pegayon	1	–	10	20	2
Pining	2	–	7	13	–
Rikit Gaib	–	–	1	12	–
Pantan Cuaca	1	–	3	12	2
Terangun	2	–	6	10	–
Tripe Jaya	1	–	4	12	2
<b>Gayo Lues</b>	<b>19</b>	<b>–</b>	<b>82</b>	<b>174</b>	<b>14</b>

Lanjutan Tabel/Continued Table 4.2.2

Kecamatan Subdistrict	Tenaga Kesehatan Masyarakat Public Health worker	Tenaga Kesehatan Lingkungan Enviromental Health Worker	Tenaga Gizi Nutritionist	Ahli Teknologi Laboratorium Medik Medical Laboratory Technician
(1)	(7)	(8)	(9)	(10)
Kuta Panjang	–	–	1	–
Blang Jerango	–	–	1	–
Blangkejeren	–	–	5	–
Putri Betung	–	–	2	–
Dabun Gelang	–	–	–	–
Blang Pegayon	–	–	1	–
Pining	–	–	6	–
Rikit Gaib	–	–	–	–
Pantan Cuaca	–	–	1	–
Terangun	–	–	2	–
Tripe Jaya	–	–	2	–
<b>Gayo Lues</b>	–	–	<b>21</b>	–

Catatan/Note: <sup>1</sup> Dokter dalam tabel ini termasuk dokter spesialis (selain spesialis gigi) dan dokter umum/Doctor in this table include medical specialist (exclude dentist specialist) and general practitioner

<sup>2</sup> Dokter gigi dalam tabel ini termasuk dokter spesialis gigi dan dokter gigi/Doctor in this table include dentist dan dentist specialist

Sumber/Source: Dinas Kesehatan Kabupaten Gayo Lues/Public Health Services of Gayo Lues Regency



**Tabel 4.2.3**  
**Table**

**Jumlah Rumah Sakit Umum, Rumah Sakit Khusus, Puskesmas, Klinik Pratama, dan Posyandu Menurut Kecamatan di Kabupaten Gayo Lues, 2019 dan 2020**  
**Number of General Hospital, Specialized Hospital, Public Health Center, Primary Clinic, and Integrated Health Post by Subdistrict in Gayo Lues Regency, 2019 and 2020**

Kecamatan Subdistrict	Rumah Sakit Umum General Hospital		Rumah Sakit Khusus Specialized Hospital	
	2020	2021	2020	2021
(1)	(2)	(3)	(4)	(5)
Kuta Panjang	...	–	...	–
Blang Jerango	...	–	...	–
Blangkejeren	...	–	...	–
Putri Betung	...	–	...	–
Dabun Gelang	...	1	...	–
Blang Pegayon	...	–	...	–
Pining	...	–	...	–
Rikit Gaib	...	–	...	–
Pantan Cuaca	...	–	...	–
Terangun	...	–	...	–
Tripe Jaya	...	–	...	–
<b>Gayo Lues</b>	...	<b>1</b>	...	–

Lanjutan Tabel/Continued Table 4.2.3

Kecamatan Subdistrict	Puskesmas <sup>1</sup> Rawat Inap Public Health Center <sup>1</sup> with Inpatient Care		Puskesmas <sup>1</sup> Non Rawat Inap Public Health Center <sup>1</sup> without Inpatient Care	
	2020	2021	2020	2021
(1)	(6)	(7)	(8)	(9)
Kuta Panjang	...	1	...	2
Blang Jerango	...	1	...	3
Blangkejeren	...	1	...	6
Putri Betung	...	1	...	4
Dabun Gelang	...	1	...	4
Blang Pegayon	...	1	...	3
Pining	...	2	...	5
Rikit Gaib	...	1	...	1
Pantan Cuaca	...	1	...	3
Terangun	...	1	...	6
Tripe Jaya	...	1	...	3
<b>Gayo Lues</b>	...	<b>12</b>	...	<b>40</b>

Lanjutan Tabel/*Continued Table 4.2.3*

Kecamatan Subdistrict	Klinik Pratama Primary Clinic		Posyandu Intregrated Health Post	
	2020	2021	2020	2021
(1)	(10)	(11)	(12)	(13)
Kuta Panjang	...	2	...	12
Blang Jerango	...	–	...	12
Blangkejeren	...	6	...	21
Putri Betung	...	–	...	13
Dabun Gelang	...	–	...	11
Blang Pegayon	...	–	...	12
Pining	...	–	...	9
Rikit Gaib	...	1	...	13
Pantan Cuaca	...	2	...	11
Terangun	...	–	...	24
Tripe Jaya	...	–	...	10
<b>Gayo Lues</b>	...	<b>11</b>	...	<b>148</b>

Catatan/*Note*: <sup>1</sup> Puskesmas yang teregistrasi/*Registered Public Health Center*

Sumber/*Source*: Dinas Kesehatan Kabupaten Gayo Lues/ *Public Health Services of Gayo Lues Regency*

### 4.3 AGAMA DAN SOSIAL LAINNYA RELIGION AND OTHER SOCIAL AFFAIRS

**Tabel 4.3.1** Jumlah Penduduk Menurut Kecamatan dan Agama yang Dianut di Kabupaten Gayo Lues, 2021  
*Population by Subdistrict and Religion in Gayo Lues Regency, 2021*

Kecamatan Subdistrict	Islam	Protestan Protestant	Katolik Catholic	Hindu	Budha Buddha	Lainnya Others
(1)	(2)	(3)	(4)	(5)	(6)	(7)
Kuta Panjang	...	...	...	...	...	...
Blang Jerango	...	...	...	...	...	...
Blangkejeren	...	...	...	...	...	...
Putri Betung	...	...	...	...	...	...
Dabun Gelang	...	...	...	...	...	...
Blang Pegayon	...	...	...	...	...	...
Pining	...	...	...	...	...	...
Rikit Gaib	...	...	...	...	...	...
Pantan Cuaca	...	...	...	...	...	...
Terangun	...	...	...	...	...	...
Tripe Jaya	...	...	...	...	...	...
<b>Gayo Lues</b>	...	...	...	...	...	...

Catatan/Note: ...

Sumber/Source: ...

**Tabel**  
**Table** 4.3.2

**Jumlah Tempat Peribadatan Menurut Kecamatan di  
Kabupaten Gayo Lues, 2021**  
*Number of Places of Worship by Subdistrict in Gayo Lues  
Regency, 2021*

Kecamatan Subdistrict	Masjid Mosque	Mushola Pray Room	Gereja Protestan Protestant Church	Gereja Katholik Catholic Church	Pura Temple	Vihara
(1)	(2)	(3)	(4)	(5)	(6)	(7)
Kuta Panjang	...	...	...	...	...	...
Blang Jerango	...	...	...	...	...	...
Blangkejeren	...	...	...	...	...	...
Putri Betung	...	...	...	...	...	...
Dabun Gelang	...	...	...	...	...	...
Blang Pegayon	...	...	...	...	...	...
Pining	...	...	...	...	...	...
Rikit Gaib	...	...	...	...	...	...
Pantan Cuaca	...	...	...	...	...	...
Terangun	...	...	...	...	...	...
Tripe Jaya	...	...	...	...	...	...
<b>Gayo Lues</b>	...	...	...	...	...	...

Catatan/Note: ...

Sumber/Source: ...

**Tabel** 4.3.3 **Jumlah Desa<sup>1</sup>/Kelurahan yang Mengalami Bencana Alam<sup>2</sup> Menurut Kecamatan di Kabupaten Gayo Lues, 2019–2021**  
**Table** 4.3.3 **Number of Villages<sup>1</sup>/Kelurahan that Had Natural Disaster<sup>2</sup> by Subdistrict in Gayo Lues Regency, 2019–2021**

Kecamatan Subdistrict	Banjir/Flood		
	2019	2020	2021
(1)	(2)	(3)	(4)
Kuta Panjang	1	1	–
Blang Jerango	1	1	2
Blangkejeren	10	8	6
Putri Betung	2	2	1
Dabun Gelang	7	10	2
Blang Pegayon	–	–	–
Pining	–	–	–
Rikit Gaib	1	1	1
Pantan Cuaca	–	–	–
Terangun	–	5	6
Tripe Jaya	1	1	1
<b>Gayo Lues</b>	<b>23</b>	<b>29</b>	<b>19</b>

Lanjutan Tabel/*Continued Table* 4.3.3

Kecamatan Subdistrict	Gempa Bumi/ <i>Earthquake</i>		
	2019	2020	2021
(1)	(5)	(6)	(7)
Kuta Panjang	–	–	–
Blang Jerango	–	5	–
Blangkejeren	–	3	–
Putri Betung	–	–	–
Dabun Gelang	–	1	–
Blang Pegayon	–	–	–
Pining	–	–	–
Rikit Gaib	–	9	–
Pantan Cuaca	–	–	–
Terangun	–	22	–
Tripe Jaya	–	9	–
<b>Gayo Lues</b>	–	<b>49</b>	–

Lanjutan Tabel/*Continued Table 4.3.3*

Kecamatan Subdistrict	Tanah Longsor/ <i>Landslide</i>		
	2019	2020	2021
(1)	(8)	(9)	(10)
Kuta Panjang	–	–	–
Blang Jerango	3	2	4
Blangkejeren	4	3	2
Putri Betung	2	–	2
Dabun Gelang	3	2	2
Blang Pegayon	–	–	–
Pining	–	–	3
Rikit Gaib	–	–	–
Pantan Cuaca	–	–	1
Terangun	4	3	4
Tripe Jaya	–	–	2
<b>Gayo Lues</b>	<b>16</b>	<b>10</b>	<b>20</b>

Catatan/*Note*: <sup>1</sup> Desa pada tabel ini termasuk Unit Permukiman Transmigrasi (UPT) yang masih dibina oleh kementerian terkait dan nagari di Provinsi Sumatera Barat/*Villages in this table are included in Transmigration Settlement Unit which is still fostered by the relevant ministries and the nagari in the Province of Sumatera Barat*

<sup>2</sup> Kejadian dalam setahun sebelum tahun pencacahan/*Occurred during the last one year before the enumeration years*  
 Sumber/*Source*: BPS, Pendataan Potensi Desa (Podes)/*BPS-Statistics Indonesia, Village Potential Data Collecting*



#### 4.4 KEMISKINAN POVERTY

**Tabel 4.4.1** Garis Kemiskinan, Jumlah, dan Persentase Penduduk Miskin di Kabupaten Gayo Lues, 2014–2021  
*Poverty Line, Number, and Percentage of Poor People in Gayo Lues Regency, 2014–2021*

Tahun Year	Garis Kemiskinan (rupiah/kapita/bulan) Poverty Line (rupiah/capita/month)	Jumlah Penduduk Miskin (ribu) Number of Poor People (thousand)	Persentase Penduduk Miskin Percentage of Poor People
(1)	(2)	(3)	(4)
2014	281 178	18,57	21,43
2015	286 882	19,32	21,95
2016	301 546	19,48	21,86
2017	323 482	19,91	21,97
2018	368 583	19,09	20,7
2019	387 893	18,63	19,87
2020	425 529	18,42	19,32
2021	438 689	18,61	19,64

Catatan/Note: ...

Sumber/Source: BPS, Survei Sosial Ekonomi Nasional Maret/BPS-Statistics Indonesia, March National Socioeconomic Survey

**Tabel 4.4.2** Indeks Kedalaman Kemiskinan dan Indeks Keparahan Kemiskinan di Kabupaten Gayo Lues, 2014–2021  
**Poverty Gap Index and Poverty Severity Index in Gayo Lues Regency, 2014–2021**

Tahun Year	Indeks Kedalaman Kemiskinan Poverty Gap Index	Indeks Keparahan Kemiskinan Poverty Severity Index
(1)	(2)	(3)
2014	4,11	1,2
2015	4,1	1,07
2016	4,83	1,45
2017	4,66	1,37
2018	3,61	0,95
2019	3,95	1,18
2020	2,44	0,66
2021	2,76	0,59

Catatan/Note: ...

Sumber/Source: BPS, Survei Sosial Ekonomi Nasional Maret/BPS-Statistics Indonesia, March National Socioeconomic Survey



# 05

**PERTANIAN, KEHUTANAN, PETERNAKAN,  
DAN PERIKANAN**  
***AGRICULTURE, FORESTRY, LIVESTOCK,  
AND FISHERY***





**PENJELASAN TEKNIS**

**TECHNICAL NOTES**

1. **Pengumpulan data Statistik Pertanian (SP)** diselenggarakan oleh Badan Pusat Statistik bekerja sama dengan Direktorat Jenderal Tanaman Pangan, Kementerian Pertanian.
2. **Data pokok tanaman pangan** yang dikumpulkan adalah luas panen dan produktivitas (hasil per hektar). Produksi tanaman pangan merupakan hasil perkalian antara luas panen dan produktivitas. Pengumpulan data luas panen dilakukan setiap bulan oleh Mantri Pertanian/ Kepala Cabang Dinas Kecamatan (KCD) dan dilaporkan dengan formulir Statistik Pertanian (SP). Pengumpulan data produktivitas tanaman pangan dilakukan melalui Survei Ubinan dengan dengan pendekatan rumah tangga menggunakan formulis SUB-S. Periode pengumpulan data dilakukan setiap subround (empat bulanan).
3. **Pengumpulan data luas lahan sawah** dilakukan setiap tahun oleh KCD dengan menggunakan formulir SP-Lahan. Data luas lahan sawah yang dilaporkan adalah kondisi akhir tahun yang berada di wilayah administrasi kecamatan mencakup lahan yang diusahakan oleh rumah tangga, perusahaan, pemerintah, dan lain-lain.

1. **Agricultural Survey** is carried out by the BPS-Statistics Indonesia in cooperation with the Directorate General of Food Corps, The Ministry of Agriculture.
2. **The main food corps data collected** consist of harvested area and productivity (yield per hectare). Food crops production is generated by harvested area multiplied by productivity. The harvested area data is collected every month by the Agriculture Extension workers (called KCD for Kepala Cabang Dinas) and reported in Agriculture Statistics Form. Foods crop productivity (yield per hectare) data are collected through the Crop Cutting Survei usign SUB-S from based on household approach.
3. **Wetland area data is collected** annually by KCD using the form called SP-Lahan. Wetland area data reported is the condition at the end of the year, and covers wetland in subdistricts administrative area, including the land cultivated by household, firms, governments and other.

4. **Produksi** adalah hasil menurut bentuk produk dari setiap tanaman yang diambil berdasarkan luas yang dipanen/ tanaman yang menghasilkan pada bulan/triwulan laporan.
5. **Lahan kritis**, penetapan lahan kritis mengacu pada lahan yang telah sangat rusak karena kehilangan atau berkurang fungsinya sebagai penahan air, pengendali erosi, siklus hara, pengatur iklim mikro, dan retensi karbon. Berdasarkan kondisi vegetasinya, kondisi lahan dapat diklasifikasikan sebagai : sangat kritis, kritis, agak kritis, potensial kritis dan kondisi normal.
4. **Production** is the standard production quantity form on harvested area/the number of production plants reported monthly/quarterly.
5. **Critical Lands** refers to a piece of land severely damaged due to lost of its vegetation cover so that its function as water retention, erosion control, nutrient cycling, micro climate regulator and carbon retention are completely depleted. based upon its vegetaion condition, the land could be classified as : very critical, critical, slight critical, potential critical, and normal condition.

## ULASAN

Kabupaten Gayo Lues dikenal sebagai penghasil beberapa komoditas pertanian seperti bawang merah, cabai, kopi, kemiri, tembakau dan serewangi.

Hampir semua komoditas tersebut mengalami peningkatan produksi, kecuali tembakau yang produksinya sama dengan tahun lalu.

## DESCRIPTION

*Gayo Lues Regency is known as a producer of several agricultural commodities such as shallots, chili, coffee, candlenut, tobacco, and lemongrass.*

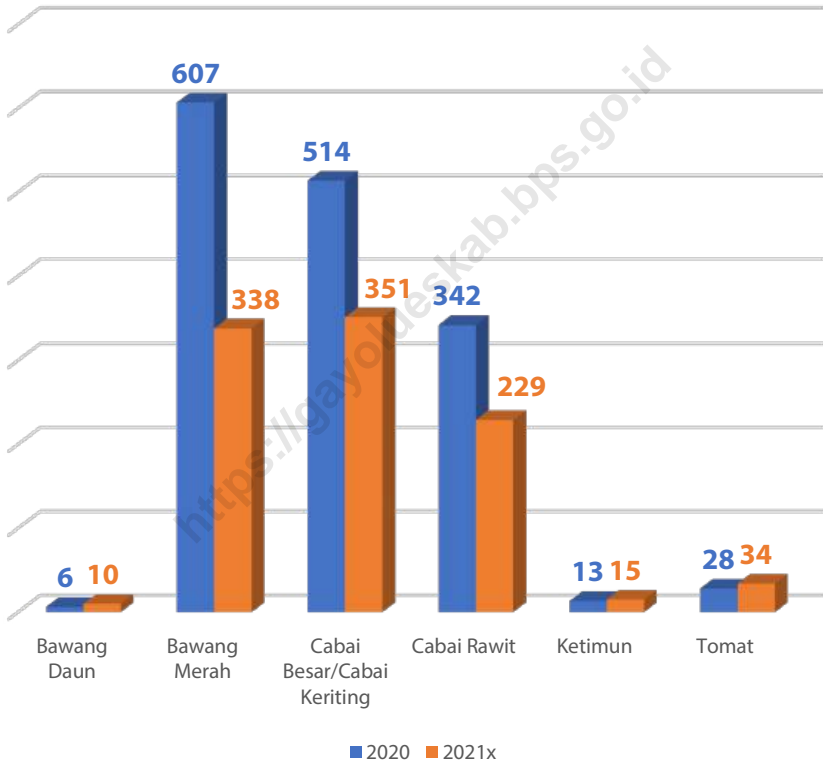
*Almost all of these commodities experienced an increase in production, except for tobacco whose production was the same as last year.*

<https://gayolueskab.bps.go.id>



**Gambar** 5.1  
**Figures**

**Luas Panen Tanaman Sayuran dan Buah-buahan Semusim Menurut Jenis Tanaman di Kabupaten Gayo Lues (ha), 2020–2021**  
*Harvested Area of Seasonal Vegetables and Fruits by Kind of Plant in Gayo Lues Regency (ha), 2020–2021*

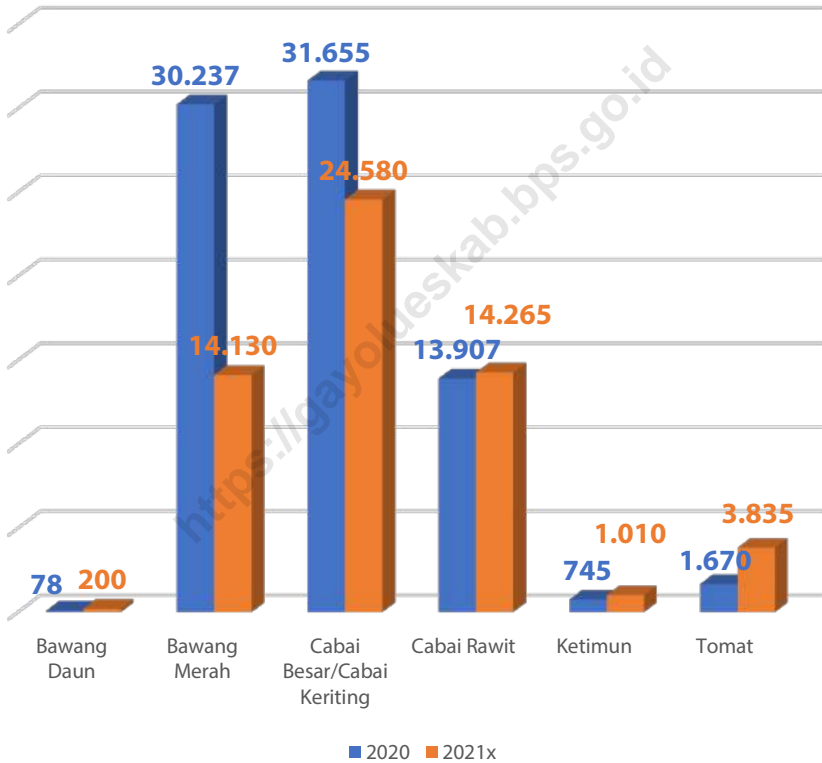


Catatan/Note: x : Angka sementara

Sumber/Source: BPS, Statistik Pertanian Hortikultura SPH-SBS/BPS-Statistics Indonesia, Agricultural Statistic for Horticulture SPH-SBS

**Gambar** 5.2  
**Figures**

**Produksi Tanaman Sayuran dan Buah-buahan Semusim Menurut Jenis Tanaman di Kabupaten Gayo Lues (kuintal), 2020–2021**  
*Production of Seasonal Vegetables and Fruits by Kind of Plant in Gayo Lues Regency (quintal), 2020–2021*



Catatan/Note: x : Angka sementara

Sumber/Source: BPS, Statistik Pertanian Hortikultura SPH-SBS/BPS-Statistics Indonesia, Agricultural Statistic for Horticulture SPH-SBS

## 5.1 HORTIKULTURA HORTICULTURE

**Tabel** 5.1.1 **Luas Panen Tanaman Sayuran Menurut Kecamatan dan Jenis Tanaman di Kabupaten Gayo Lues (ha), 2020 dan 2021\***  
*Harvested Area of Vegetables by Subdistrict and Kind of Plant in Gayo Lues Regency (ha), 2020 and 2021\**

Kecamatan Subdistrict	Bawang Merah Shallot		Cabai Besar/Cabai Keriting Chili/Big Chili	
	2020	2021*	2020	2021*
(1)	(2)	(3)	(4)	(5)
Kuta Panjang	41	32	20	18
Blang Jerango	225	137	219	125
Blangkejeren	66	19	12	13
Putri Betung	23	3	60	18
Dabun Gelang	20	12	16	5
Blang Pegayon	174	119	55	43
Pining	1	0	8	3
Rikit Gaib	18	7	1	3
Pantan Cuaca	15	6	11	54
Terangun	6	1	58	20
Tripe Jaya	18	2	54	49
<b>Gayo Lues</b>	<b>607</b>	<b>338</b>	<b>514</b>	<b>351</b>

Lanjutan Tabel/Continued Table 5.1.1

Kecamatan Subdistrict	Cabai Rawit Chili/Cayenne Pepper		Kentang Potato	
	2020	2021*	2020	2021*
(1)	(6)	(7)	(8)	(9)
Kuta Panjang	27	9	-	-
Blang Jerango	52	54	2	-
Blangkejeren	13	8	1	-
Putri Betung	5	1	-	-
Dabun Gelang	3	10	-	-
Blang Pegayon	62	53	-	-
Pining	17	10	-	-
Rikit Gaib	14	10	-	-
Pantan Cuaca	46	-	-	-
Terangun	35	21	-	-
Tripe Jaya	68	54	-	-
<b>Gayo Lues</b>	<b>342</b>	<b>229</b>	<b>3</b>	<b>-</b>

Lanjutan Tabel/*Continued Table* 5.1.1

Kecamatan Subdistrict	Kubis Cabbage		Tomat Tomato	
	2020	2021*	2020	2021*
(1)	(10)	(11)	(12)	(13)
Kuta Panjang	-	-	4	2
Blang Jerango	-	-	1	3
Blangkejeren	-	0,25	1	2
Putri Betung	-	-	-	-
Dabun Gelang	-	-	1	-
Blang Pegayon	3	5	19	26
Pining	-	-	-	-
Rikit Gaib	-	-	-	-
Pantan Cuaca	-	-	2	2
Terangun	-	-	-	-
Tripe Jaya	-	-	-	-
<b>Gayo Lues</b>	<b>3</b>	<b>5,25</b>	<b>28</b>	<b>34</b>

Lanjutan Tabel/Continued Table 5.1.1

Kecamatan Subdistrict	Bawang Putih Garlic		Petsai/Sawi Chinese Cabbage/Mustard Green	
	2020	2021*	2020	2021*
(1)	(10)	(11)	(12)	(13)
Kuta Panjang	-	-	-	1
Blang Jerango	-	-	-	-
Blangkejeren	-	-	-	-
Putri Betung	-	-	-	-
Dabun Gelang	-	-	-	-
Blang Pegayon	-	-	8	7
Pining	-	-	-	-
Rikit Gaib	-	-	-	-
Pantan Cuaca	-	-	-	-
Terangun	-	-	-	-
Tripe Jaya	-	-	-	-
<b>Gayo Lues</b>	-	-	<b>8</b>	<b>8</b>

Lanjutan Tabel/*Continued Table* 5.1.1

Kecamatan Subdistrict	Bawang Daun Scallion		Bayam Spinach	
	2020	2021*	2020	2021*
(1)	(10)	(11)	(12)	(13)
Kuta Panjang	-	-	-	-
Blang Jerango	-	-	-	-
Blangkejeren	-	-	-	-
Putri Betung	-	-	-	-
Dabun Gelang	-	-	-	-
Blang Pegayon	6	10	8	10
Pining	-	-	-	-
Rikit Gaib	-	-	-	-
Pantan Cuaca	-	-	-	-
Terangun	-	-	-	-
Tripe Jaya	-	-	-	-
<b>Gayo Lues</b>	<b>6</b>	<b>10</b>	<b>8</b>	<b>10</b>

Lanjutan Tabel/Continued Table 5.1.1

Kecamatan Subdistrict	Buncis Sting Bean		Jamur Mushrooms	
	2020	2021*	2020	2021*
(1)	(10)	(11)	(12)	(13)
Kuta Panjang	-	-	1	-
Blang Jerango	-	-	-	-
Blangkejeren	-	-	-	-
Putri Betung	-	-	-	-
Dabun Gelang	1	-	-	-
Blang Pegayon	18	15	-	-
Pining	-	5	-	-
Rikit Gaib	-	-	-	-
Pantan Cuaca	-	-	-	-
Terangun	-	-	-	-
Tripe Jaya	-	-	-	-
<b>Gayo Lues</b>	<b>18</b>	<b>20</b>	<b>1</b>	<b>-</b>



Lanjutan Tabel/*Continued Table* 5.1.1

Kecamatan Subdistrict	Kacang Merah Red Beans		Kacang Panjang Long Beans	
	2020	2021*	2020	2021*
(1)	(10)	(11)	(12)	(13)
Kuta Panjang	9	-	8	5
Blang Jerango	-	-	-	-
Blangkejeren	-	-	-	-
Putri Betung	-	-	-	-
Dabun Gelang	-	-	-	-
Blang Pegayon	14	-	10	14
Pining	-	-	-	-
Rikit Gaib	-	-	-	-
Pantan Cuaca	-	-	-	-
Terangun	-	-	-	-
Tripe Jaya	-	-	-	-
<b>Gayo Lues</b>	<b>23</b>	<b>-</b>	<b>18</b>	<b>19</b>

Lanjutan Tabel/Continued Table 5.1.1

Kecamatan Subdistrict	Kangkung Water Spinach		Terung Eggplant	
	2020	2021*	2020	2021*
(1)	(10)	(11)	(12)	(13)
Kuta Panjang	-	-	4	2
Blang Jerango	-	-	-	-
Blangkejeren	-	-	-	-
Putri Betung	-	-	-	-
Dabun Gelang	-	-	1	-
Blang Pegayon	10	14	11	15
Pining	-	-	-	-
Rikit Gaib	-	-	-	-
Pantan Cuaca	-	-	-	-
Terangun	-	-	-	-
Tripe Jaya	-	-	-	-
<b>Gayo Lues</b>	<b>10</b>	<b>14</b>	<b>15</b>	<b>17</b>

Lanjutan Tabel/*Continued Table* 5.1.1

Kecamatan Subdistrict	Ketimun Cucumber		Labu Siam Chayote	
	2020	2021 <sup>x</sup>	2020	2021 <sup>x</sup>
(1)	(10)	(11)	(12)	(13)
Kuta Panjang	-	1	-	-
Blang Jerango	-	-	-	-
Blangkejeren	-	-	-	-
Putri Betung	-	-	-	-
Dabun Gelang	-	-	-	-
Blang Pegayon	13	14	5	7
Pining	-	-	-	-
Rikit Gaib	-	-	-	-
Pantan Cuaca	-	-	-	-
Terangun	-	-	-	-
Tripe Jaya	-	-	-	-
<b>Gayo Lues</b>	<b>13</b>	<b>15</b>	<b>5</b>	<b>7</b>

Catatan/Note: x : Angka sementara

Sumber/Source: BPS, Statistik Pertanian Hortikultura SPH-SBS/BPS-Statistics Indonesia, Agricultural Statistic for Horticulture SPH-SBS

**Tabel 5.1.2** **Produksi Tanaman Sayuran Menurut Kecamatan dan Jenis Tanaman di Kabupaten Gayo Lues (kuintal), 2020 dan 2021\***  
**Production of Vegetables by Subdistrict and Kind of Plant in Gayo Lues Regency (quintal), 2020 and 2021\***

Kecamatan Subdistrict	Bawang Merah Shallot		Cabai Besar/Cabai Keriting Chili/Big Chili	
	2020	2021*	2020	2021*
(1)	(2)	(3)	(4)	(5)
Kuta Panjang	1 481	1 205	718	1 437
Blang Jerango	14 910	5 058	12 720	8 817
Blangkejeren	2 194	730	603	1 069
Putri Betung	725	57	6 114	692
Dabun Gelang	832	377	1 091	442
Blang Pegayon	8 341	6 032	3 092	2 978
Pining	10	10	231	217
Rikit Gaib	662	305	117	249
Pantan Cuaca	521	245	762	3 081
Terangun	210	41	4 269	1 737
Tripe Jaya	351	70	1 939	3 863
<b>Gayo Lues</b>	<b>30 237</b>	<b>14 130</b>	<b>31 655</b>	<b>24 580</b>

Lanjutan Tabel/*Continued Table 5.1.2*

Kecamatan Subdistrict	Cabai Rawit <i>Chili/Cayenne Pepper</i>		Kentang <i>Potato</i>	
	2020	2021 <sup>x</sup>	2020	2021 <sup>x</sup>
(1)	(6)	(7)	(8)	(9)
Kuta Panjang	815	709	-	-
Blang Jerango	2 245	3 876	40	-
Blangkejeren	933	728	150	-
Putri Betung	356	108	-	-
Dabun Gelang	94	707	-	-
Blang Pegayon	2 487	2 941	-	-
Pining	191	564	-	-
Rikit Gaib	785	574	-	-
Pantan Cuaca	1 749	-	-	-
Terangun	1 589	1 139	-	-
Tripe Jaya	2 664	2 918	-	-
<b>Gayo Lues</b>	<b>13 907</b>	<b>14 265</b>	<b>190</b>	<b>-</b>

Lanjutan Tabel/Continued Table 5.1.2

Kecamatan Subdistrict	Kubis Cabbage		Tomat Tomato	
	2020	2021 <sup>x</sup>	2020	2021 <sup>x</sup>
(1)	(10)	(11)	(12)	(13)
Kuta Panjang	-	-	112	639
Blang Jerango	-	-	25	620
Blangkejeren	-	28	125	236
Putri Betung	-	-	-	-
Dabun Gelang	-	-	56	-
Blang Pegayon	123	170	1 326	2 066
Pining	-	-	-	-
Rikit Gaib	-	-	-	-
Pantan Cuaca	-	-	26	275
Terangun	-	-	-	-
Tripe Jaya	-	-	-	-
<b>Gayo Lues</b>	<b>123</b>	<b>198</b>	<b>1 670</b>	<b>3 835</b>

Lanjutan Tabel/*Continued Table* 5.1.2

Kecamatan Subdistrict	Bawang Putih Garlic		Petsai/Sawi Chinese Cabbage/Mustard Green	
	2020	2021*	2020	2021*
(1)	(10)	(11)	(12)	(13)
Kuta Panjang	-	-	-	20
Blang Jerango	-	-	-	-
Blangkejeren	-	-	-	-
Putri Betung	-	-	-	-
Dabun Gelang	-	-	-	-
Blang Pegayon	-	-	120	145
Pining	-	-	-	-
Rikit Gaib	-	-	-	-
Pantan Cuaca	-	-	-	-
Terangun	-	-	-	-
Tripe Jaya	-	-	-	-
<b>Gayo Lues</b>	-	-	<b>120</b>	<b>165</b>

Lanjutan Tabel/Continued Table 5.1.2

Kecamatan Subdistrict	Bawang Daun Scallion		Bayam Spinach	
	2020	2021 <sup>x</sup>	2020	2021 <sup>x</sup>
(1)	(10)	(11)	(12)	(13)
Kuta Panjang	-	-	-	-
Blang Jerango	-	-	-	-
Blangkejeren	-	-	-	-
Putri Betung	-	-	-	-
Dabun Gelang	-	-	-	-
Blang Pegayon	78	200	108	210
Pining	-	-	-	-
Rikit Gaib	-	-	-	-
Pantan Cuaca	-	-	-	-
Terangun	-	-	-	-
Tripe Jaya	-	-	-	-
<b>Gayo Lues</b>	<b>78</b>	<b>200</b>	<b>108</b>	<b>210</b>



Lanjutan Tabel/*Continued Table* 5.1.2

Kecamatan <i>Subdistrict</i>	Buncis <i>Sting Bean</i>		Jamur <i>Mushrooms</i>	
	2020	2021*	2020	2021*
(1)	(10)	(11)	(12)	(13)
Kuta Panjang	-	-	4	-
Blang Jerango	-	-	-	-
Blangkejeren	-	-	-	-
Putri Betung	-	-	-	-
Dabun Gelang	45	-	-	-
Blang Pegayon	533	525	-	-
Pining	-	90	-	-
Rikit Gaib	-	-	-	-
Pantan Cuaca	-	-	-	-
Terangun	-	-	-	-
Tripe Jaya	-	-	-	-
<b>Gayo Lues</b>	<b>578</b>	<b>615</b>	<b>4</b>	<b>-</b>

Lanjutan Tabel/Continued Table 5.1.2

Kecamatan Subdistrict	Kacang Merah Red Beans		Kacang Panjang Long Beans	
	2020	2021 <sup>x</sup>	2020	2021 <sup>x</sup>
(1)	(10)	(11)	(12)	(13)
Kuta Panjang	604	-	156	50
Blang Jerango	-	-	-	-
Blangkejeren	-	-	-	-
Putri Betung	-	-	-	-
Dabun Gelang	-	-	-	-
Blang Pegayon	490	-	302	405
Pining	-	-	-	-
Rikit Gaib	-	-	-	-
Pantan Cuaca	-	-	-	-
Terangun	-	-	-	-
Tripe Jaya	-	-	-	-
<b>Gayo Lues</b>	<b>1 094</b>	<b>-</b>	<b>458</b>	<b>455</b>

Lanjutan Tabel/*Continued Table* 5.1.2

Kecamatan Subdistrict	Kangkung <i>Water Spinach</i>		Terung <i>Eggplant</i>	
	2020	2021*	2020	2021*
(1)	(10)	(11)	(12)	(13)
Kuta Panjang	-	-	20	100
Blang Jerango	-	-	-	-
Blangkejeren	-	-	-	-
Putri Betung	-	-	-	-
Dabun Gelang	-	-	24	-
Blang Pegayon	153	280	473	725
Pining	-	-	-	-
Rikit Gaib	-	-	-	-
Pantan Cuaca	-	-	-	-
Terangun	-	-	-	-
Tripe Jaya	-	-	-	-
<b>Gayo Lues</b>	<b>153</b>	<b>280</b>	<b>517</b>	<b>825</b>

Lanjutan Tabel/Continued Table 5.1.2

Kecamatan Subdistrict	Ketimun Cucumber		Labu Siam Chayote	
	2020	2021 <sup>x</sup>	2020	2021 <sup>x</sup>
(1)	(10)	(11)	(12)	(13)
Kuta Panjang	-	10	-	-
Blang Jerango	-	-	-	-
Blangkejeren	-	-	-	-
Putri Betung	-	-	-	-
Dabun Gelang	-	-	-	-
Blang Pegayon	745	1 000	370	330
Pining	-	-	-	-
Rikit Gaib	-	-	-	-
Pantan Cuaca	-	-	-	-
Terangun	-	-	-	-
Tripe Jaya	-	-	-	-
<b>Gayo Lues</b>	<b>745</b>	<b>1 010</b>	<b>370</b>	<b>330</b>

Catatan/Note: x : Angka sementara

Sumber/Source: BPS, Statistik Pertanian Hortikultura SPH-SBS/BPS-Statistics Indonesia, Agricultural Statistic for Horticulture SPH-SBS

**Tabel**  
**Table** 5.1.3

**Luas Panen Tanaman Sayuran dan Buah-buahan Semusim Menurut Jenis Tanaman di Kabupaten Gayo Lues (ha), 2018–2021**  
*Harvested Area of Seasonal Vegetables and Fruits by Kind of Plant in Gayo Lues Regency (ha), 2018–2021*

Jenis Tanaman <i>Kind of Plants</i>	2018	2019	2020	2021 <sup>x</sup>
(1)	(2)	(3)	(4)	(5)
<b>Sayuran/Vegetables:</b>				
Bawang Daun/ <i>Scallion</i>	-	1	6	10
Bawang Merah/ <i>Shallots</i>	170	243	607	338
Bawang Putih/ <i>Garlic</i>	3	5	-	-
Bayam/ <i>Spinach</i>	-	-	8	10
Blewah/ <i>Blewah</i>	-	-	-	-
Buncis/ <i>String Bean</i>	-	6	18	20
Cabai Besar/Cabai Keriting/ <i>Chili/ Big chili</i>	548	499	514	351
Cabai Rawit/ <i>Chili/Cayenne Pepper</i>	462	384	342	229
Jamur/ <i>Mushrooms</i>	-	-	1	-
Kacang Merah/ <i>Red Beans</i>	4	4	23	-
Kacang Panjang/ <i>Long Beans</i>	13	21	18	19
Kangkung/ <i>Water Spinach</i>	-	-	10	14
Kembang Kol/ <i>Cauliflower</i>	-	-	-	-
Kentang/ <i>Potato</i>	37	12	3	-
Ketimun/ <i>Cucumber</i>	-	6	13	15
Kubis/ <i>Cabbage</i>	-	-	3	5
Labu Siam/ <i>Chayote</i>	-	-	5	7

Lanjutan Tabel/*Continued Table 5.1.3*

<b>Jenis Tanaman</b> <i>Kind of Plants</i>	<b>2018</b>	<b>2019</b>	<b>2020</b>	<b>2021<sup>x</sup></b>
(1)	(2)	(3)	(4)	(5)
Lobak/ <i>Radish</i>	-	-	-	-
Paprika/ <i>Bell Pepper</i>	-	-	-	-
Petsai/Sawi/ <i>Chinese Cabbage/ Mustard Green</i>	-	3	8	8
Terung/ <i>Eggplant</i>	-	2	15	17
Tomat/ <i>Tomato</i>	7	28	28	34
Wortel/ <i>Carrot</i>	-	-	-	-
<b>Buah-buahan/Fruits:</b>				
Semangka/ <i>Watermelon</i>	-	-	-	-
Stroberi/ <i>Strawberry</i>	-	-	-	-
Melon/ <i>Melon</i>	-	-	-	1
Blewah/ <i>Blewah</i>	-	-	-	-

Catatan/Note: x : Angka sementara

Sumber/Source: BPS, Statistik Pertanian Hortikultura SPH-SBS/BPS-Statistics Indonesia, *Agricultural Statistic for Horticulture SPH-SBS*

**Tabel**  
**Table** 5.1.4

**Produksi Tanaman Sayuran dan Buah-buahan Semusim  
Menurut Jenis Tanaman di Kabupaten Gayo Lues (kuintal),  
2018–2021**

*Production of Seasonal Vegetables and Fruits by Kind of  
Plant in Gayo Lues Regency (quintal), 2018–2021*

Jenis Tanaman Kind of Plants	2018	2019	2020	2021 <sup>x</sup>
(1)	(2)	(3)	(4)	(5)
<b>Sayuran/Vegetables:</b>				
Bawang Daun/ <i>Scallion</i>	-	4	78	200
Bawang Merah/ <i>Shallots</i>	8 177	12 191	30 237	14 130
Bawang Putih/ <i>Garlic</i>	70	114	-	-
Bayam/ <i>Spinach</i>	-	-	108	210
Blewah/ <i>Blewah</i>	-	-	-	-
Buncis/ <i>String Bean</i>	-	240	578	615
Cabai Besar/Cabai Keriting/ <i>Chili/ Big chili</i>	60 970	38 730	31 655	24 580
Cabai Rawit/ <i>Chili/Cayenne Pepper</i>	48 123	26 474	13 907	14 265
Jamur/ <i>Mushrooms</i>	-	-	4	-
Kacang Merah/ <i>Red Beans</i>	220	120	1 094	-
Kacang Panjang/ <i>Long Beans</i>	406	415	458	455
Kangkung/ <i>Water Spinach</i>	-	-	153	280
Kembang Kol/ <i>Cauliflower</i>	-	-	-	-
Kentang/ <i>Potato</i>	3 130	860	190	-
Ketimun/ <i>Cucumber</i>	-	600	745	1 010
Kubis/ <i>Cabbage</i>	-	-	123	198
Labu Siam/ <i>Chayote</i>	-	-	370	330

Lanjutan Tabel/*Continued Table 5.1.3*

<b>Jenis Tanaman</b> <i>Kind of Plants</i>	<b>2018</b>	<b>2019</b>	<b>2020</b>	<b>2021<sup>x</sup></b>
(1)	(2)	(3)	(4)	(5)
Lobak/ <i>Radish</i>	-	-	-	-
Paprika/ <i>Bell Pepper</i>	-	-	-	-
Petsai/Sawi/ <i>Chinese Cabbage/ Mustard Green</i>	-	110	120	165
Terung/ <i>Eggplant</i>	-	108	517	825
Tomat/ <i>Tomato</i>	1 525	2 020	1 670	3 835
Wortel/ <i>Carrot</i>	-	-	-	-
<b>Buah-buahan/Fruits:</b>				
Semangka/ <i>Watermelon</i>	-	-	-	-
Stroberi/ <i>Strawberry</i>	-	-	-	-
Melon/ <i>Melon</i>	-	-	-	90
Blewah/ <i>Blewah</i>	-	-	-	-

Catatan/Note: x : Angka sementara

Sumber/Source: BPS, Statistik Pertanian Hortikultura SPH-SBS/BPS-Statistics Indonesia, *Agricultural Statistic for Horticulture SPH-SBS*



**Tabel**  
**Table** 5.1.5**Luas Panen Tanaman Biofarmaka Menurut Kecamatan dan Jenis Tanaman di Kabupaten Gayo Lues (m<sup>2</sup>), 2020 dan 2021<sup>x</sup>**  
**Harvested Area of Medicinal Plants by Subdistrict and Kind of Plant in Gayo Lues Regency (m<sup>2</sup>), 2020 and 2021<sup>x</sup>**

Kecamatan Subdistrict	Jahe Ginger		Laos/Lengkuas Galanga		Kencur East Indian Galangal	
	2020	2021 <sup>x</sup>	2020	2021 <sup>x</sup>	2020	2021 <sup>x</sup>
(1)	(2)	(3)	(4)	(5)	(6)	(7)
Kuta Panjang	-	-	-	-	-	-
Blang Jerango	-	-	-	-	-	-
Blangkejeren	-	-	-	-	-	-
Putri Betung	-	441 125	-	-	-	-
Dabun Gelang	-	1 250	-	-	-	-
Blang Pegayon	-	5 000	-	5 000	-	-
Pining	-	37 500	-	-	30 000	5 500
Rikit Gaib	-	-	-	-	-	-
Pantan Cuaca	3 000	3 500	-	-	-	-
Terangun	-	85 000	-	-	-	-
Tripe Jaya	600	22 200	-	-	-	-
<b>Gayo Lues</b>	<b>3 600</b>	<b>595 575</b>	<b>-</b>	<b>5 000</b>	<b>30 000</b>	<b>5 500</b>

Lanjutan Tabel/Continued Table 5.1.5

Kecamatan Subdistrict	Kunyit Turmeric		Kapulaga Java Cardamom		Temulawak Java Turmeric	
	2020	2021 <sup>x</sup>	2020	2021 <sup>x</sup>	2020	2021 <sup>x</sup>
(1)	(8)	(9)	(10)	(11)	(12)	(13)
Kuta Panjang	-	-	-	-	-	-
Blang Jerango	-	-	-	-	-	-
Blangkejeren	-	-	-	-	-	-
Putri Betung	-	-	-	-	-	-
Dabun Gelang	-	-	-	-	-	-
Blang Pegayon	-	5 000	-	-	-	-
Pining	-	1 000	-	-	-	-
Rikit Gaib	-	-	-	-	-	-
Pantan Cuaca	-	-	-	-	-	-
Terangun	-	-	-	-	-	-
Tripe Jaya	250	-	-	-	-	-
<b>Gayo Lues</b>	<b>250</b>	<b>6 000</b>	-	-	-	-

Catatan/Note: x : Angka sementara

Sumber/Source: BPS, Statistik Pertanian Hortikultura SPH-TBF/BPS-Statistics Indonesia, Agricultural Statistic for Horticulture SPH-TBF

**Tabel**  
**Table** 5.1.6**Produksi Tanaman Biofarmaka Menurut Kecamatan dan Jenis Tanaman di Kabupaten Gayo Lues (kg), 2020 dan 2021<sup>x</sup>*****Production of Medicinal Plants by Subdistrict and Kind of Plant in Gayo Lues Regency (kg), 2020 and 2021<sup>x</sup>***

Kecamatan Subdistrict	Jahe Ginger		Laos/Lengkuas Galanga		Kencur East Indian Galangal	
	2020	2021 <sup>x</sup>	2020	2021 <sup>x</sup>	2020	2021 <sup>x</sup>
(1)	(2)	(3)	(4)	(5)	(6)	(7)
Kuta Panjang	-	-	-	-	-	-
Blang Jerango	-	-	-	-	-	-
Blangkejeren	-	-	-	-	-	-
Putri Betung	-	225 069	-	-	-	-
Dabun Gelang	-	601	-	-	-	-
Blang Pegayon	-	10 000	-	15 000	-	-
Pining	-	14 500	-	-	45 000	1 950
Rikit Gaib	-	-	-	-	-	-
Pantan Cuaca	9 000	7 000	-	-	-	-
Terangun	-	48 750	-	-	-	-
Tripe Jaya	3 000	9 500	-	-	-	-
<b>Gayo Lues</b>	<b>12 000</b>	<b>315 420</b>	<b>-</b>	<b>15 000</b>	<b>45 000</b>	<b>1 950</b>

Lanjutan Tabel/*Continued Table 5.1.6*

Kecamatan Subdistrict	Kunyit Turmeric		Kapulaga Java Cardamom		Temulawak Java Turmeric	
	2020	2021 <sup>x</sup>	2020	2021 <sup>x</sup>	2020	2021 <sup>x</sup>
(1)	(8)	(9)	(10)	(11)	(12)	(13)
Kuta Panjang	-	-	-	-	-	-
Blang Jerango	-	-	-	-	-	-
Blangkejeren	-	-	-	-	-	-
Putri Betung	-	-	-	-	-	-
Dabun Gelang	-	-	-	-	-	-
Blang Pegayon	-	10 000	-	-	-	-
Pining	-	500	-	-	-	-
Rikit Gaib	-	-	-	-	-	-
Pantan Cuaca	-	-	-	-	-	-
Terangun	-	-	-	-	-	-
Tripe Jaya	2 500	-	-	-	-	-
<b>Gayo Lues</b>	<b>2 500</b>	<b>10 500</b>	-	-	-	-

Catatan/Note: x : Angka sementara

Sumber/Source: BPS, Statistik Pertanian Hortikultura SPH-TBF/BPS-Statistics Indonesia, Agricultural Statistic for Horticulture SPH-TBF

**Tabel**  
**Table** 5.1.7**Luas Panen Tanaman Biofarmaka Menurut Jenis Tanaman di Kabupaten Gayo Lues (m<sup>2</sup>), 2018–2021**  
**Harvested Area of Medicinal Plants by Kind of Plant in Gayo Lues Regency (m<sup>2</sup>), 2018–2021**

Jenis Tanaman Kind of Plants	2018	2019	2020	2021 <sup>x</sup>
(1)	(2)	(3)	(4)	(5)
Dlingo/Dringo/ <i>Calamus</i>	-	-	-	-
Jahe/ <i>Ginger</i>	3 285	5 005	3 600	595 575
Kapulaga/ <i>Java Cardamom</i>	-	2 500	-	-
Keji Beling/ <i>Verbenaceae</i>	-	-	-	-
Kencur/ <i>East Indian Galangal</i>	-	3	30 000	5 500
Kunyit/ <i>Turmeric</i>	-	10 502	250	6 000
Laos/Lengkuas/ <i>Galanga</i>	-	504	-	5 000
Lempuyang/ <i>Zingiber Aromaticum</i>	-	-	-	-
Lidah Buaya/ <i>Aloevera</i>	-	-	-	-
Mahkota Dewa/ <i>Phaleria Macrocarpa</i>	-	-	-	-
Mengkudu/Pace/ <i>Indian Mulberry</i>	-	-	-	-
Sambiloto/ <i>King of Bitter</i>	-	-	-	-
Temuireng/ <i>Black Turmeric</i>	-	-	-	-
Temukunci/ <i>Chinese Keys</i>	-	-	-	-
Temulawak/ <i>Java Turmeric</i>	-	-	-	-

Catatan/Note: x : Angka sementara

Sumber/Source: BPS, Statistik Pertanian Hortikultura SPH-TBF/BPS-Statistics Indonesia, Agricultural Statistic for Horticulture SPH-TBF

**Tabel 5.1.8** **Produksi Tanaman Biofarmaka Menurut Jenis Tanaman di Kabupaten Gayo Lues (kg), 2018–2021**  
**Production of Medicinal Plants by Kind of Plant in Gayo Lues Regency (kg), 2018–2021**

Jenis Tanaman Kind of Plants	2018	2019	2020	2021 <sup>x</sup>
(1)	(2)	(3)	(4)	(5)
Dlingo/Dringo/ <i>Calamus</i>	-	-	-	-
Jahe/ <i>Ginger</i>	7 975	3 865	12 000	315 420
Kapulaga/ <i>Java Cardamom</i>	-	500	-	-
Keji Beling/ <i>Verbenaceae</i>	-	-	-	-
Kencur/ <i>East Indian Galangal</i>	-	5	45 000	1 950
Kunyit/ <i>Turmeric</i>	-	10 380	2 500	10 500
Laos/Lengkuas/ <i>Galanga</i>	-	270	-	15 000
Lempuyang/ <i>Zingiber Aromaticum</i>	-	-	-	-
Lidah Buaya/ <i>Aloevera</i>	-	-	-	-
Mahkota Dewa/ <i>Phaleria Macrocarpa</i>	-	-	-	-
Mengkudu/Pace/ <i>Indian Mulberry</i>	-	-	-	-
Sambiloto/ <i>King of Bitter</i>	-	-	-	-
Temuireng/ <i>Black Turmeric</i>	-	-	-	-
Temukunci/ <i>Chinese Keys</i>	-	-	-	-
Temulawak/ <i>Java Turmeric</i>	-	-	-	-

Catatan/Note: x : Angka sementara

Sumber/Source: BPS, Statistik Pertanian Hortikultura SPH-TBF/BPS-Statistics Indonesia, Agricultural Statistic for Horticulture SPH-TBF

**Tabel**  
**Table** 5.1.9**Luas Panen Tanaman Hias Menurut Kecamatan dan Jenis Tanaman di Kabupaten Gayo Lues (m<sup>2</sup>), 2020 dan 2021<sup>x</sup>**  
**Harvested Area of Ornamental Plants by Subdistrict and Kind of Plant in Gayo Lues Regency (m<sup>2</sup>), 2020 and 2021<sup>x</sup>**

Kecamatan Subdistrict	Anggrek/ <i>Orchid</i>		Krisan/ <i>Chrysantemum</i>		Mawar/ <i>Rose</i>	
	2020	2021 <sup>x</sup>	2020	2021 <sup>x</sup>	2020	2021 <sup>x</sup>
(1)	(2)	(3)	(4)	(5)	(6)	(7)
Kuta Panjang	-	-	-	-	-	-
Blang Jerango	-	-	-	-	-	-
Blangkejeren	-	-	-	-	-	-
Putri Betung	-	-	-	-	-	-
Dabun Gelang	-	-	-	-	-	-
Blang Pegayon	-	-	-	-	-	-
Pining	-	-	-	-	-	-
Rikit Gaib	-	-	-	-	-	-
Pantan Cuaca	-	-	-	-	-	-
Terangun	-	-	-	-	-	-
Tripe Jaya	-	-	-	-	-	-
<b>Gayo Lues</b>	-	-	-	-	-	-

Lanjutan Tabel/Continued Table 5.1.9

Kecamatan Subdistrict	Sedap Malam/ <i>Tuberose</i>		Anthurium Daun/ <i>Anthurium</i>		Euphorbia/ <i>Euphorbia</i>	
	2020	2021 <sup>x</sup>	2020	2021 <sup>x</sup>	2020	2021 <sup>x</sup>
(1)	(8)	(9)	(10)	(11)	(12)	(13)
Kuta Panjang	-	-	-	-	-	-
Blang Jerango	-	-	-	-	-	-
Blangkejeren	-	-	-	-	-	-
Putri Betung	-	-	-	-	-	-
Dabun Gelang	-	-	-	-	-	-
Blang Pegayon	-	-	-	-	-	-
Pining	-	-	-	-	-	-
Rikit Gaib	-	-	-	-	-	-
Pantan Cuaca	-	-	-	-	-	-
Terangun	-	-	-	-	-	-
Tripe Jaya	-	-	-	-	-	-
<b>Gayo Lues</b>	-	-	-	-	-	-

Catatan/Note: x : Angka sementara

Sumber/Source: BPS, Statistik Pertanian Hortikultura SPH-TH/BPS-Statistics Indonesia, *Agricultural Statistik for Horticulture SPH-TH*



**Tabel**  
**Table** 5.1.10**Produksi Tanaman Hias Menurut Kecamatan dan Jenis Tanaman di Kabupaten Gayo Lues (tangkai), 2020 dan 2021<sup>x</sup>**  
*Production of Ornamental Plants by Subdistrict and Kind of Plant in Gayo Lues Regency (stalks), 2020 and 2021<sup>x</sup>*

Kecamatan Subdistrict	Anggrek/ <i>Orchid</i>		Krisan/ <i>Chrysantemum</i>		Mawar/ <i>Rose</i>	
	2020	2021 <sup>x</sup>	2020	2021 <sup>x</sup>	2020	2021 <sup>x</sup>
(1)	(2)	(3)	(4)	(5)	(6)	(7)
Kuta Panjang	-	-	-	-	-	-
Blang Jerango	-	-	-	-	-	-
Blangkejeren	-	-	-	-	-	-
Putri Betung	-	-	-	-	-	-
Dabun Gelang	-	-	-	-	-	-
Blang Pegayon	-	-	-	-	-	-
Pining	-	-	-	-	-	-
Rikit Gaib	-	-	-	-	-	-
Pantan Cuaca	-	-	-	-	-	-
Terangun	-	-	-	-	-	-
Tripe Jaya	-	-	-	-	-	-
<b>Gayo Lues</b>	-	-	-	-	-	-

Lanjutan Tabel/Continued Table 5.1.10

Kecamatan Subdistrict	Sedap Malam/Tuberose		Anthurium Daun/ Anthurium		Euphorbia/Euphorbia	
	2020	2021 <sup>x</sup>	2020	2021 <sup>x</sup>	2020	2021 <sup>x</sup>
(1)	(8)	(9)	(10)	(11)	(12)	(13)
Kuta Panjang	-	-	-	-	-	-
Blang Jerango	-	-	-	-	-	-
Blangkejeren	-	-	-	-	-	-
Putri Betung	-	-	-	-	-	-
Dabun Gelang	-	-	-	-	-	-
Blang Pegayon	-	-	-	-	-	-
Pining	-	-	-	-	-	-
Rikit Gaib	-	-	-	-	-	-
Pantan Cuaca	-	-	-	-	-	-
Terangun	-	-	-	-	-	-
Tripe Jaya	-	-	-	-	-	-
<b>Gayo Lues</b>	-	-	-	-	-	-

Catatan/Note: x : Angka sementara

Sumber/Source: BPS, Statistik Pertanian Hortikultura SPH-TH/BPS-Statistics Indonesia, Agricultural Statistik for Horticulture SPH-TH

**Tabel**  
**Table** 5.1.11

**Luas Panen Tanaman Hias Menurut Jenis Tanaman di  
Kabupaten Gayo Lues (m<sup>2</sup>), 2018–2021**  
*Harvested Area of Ornamental Plants by Kind of Plant in  
Gayo Lues Regency (m<sup>2</sup>), 2018–2021*

Jenis Tanaman <i>Kind of Plants</i>	2018	2019	2020	2021 <sup>x</sup>
(1)	(2)	(3)	(4)	(5)
Anggrek/ <i>Orchid</i>	-	-	-	-
Anthurium Bunga/ <i>Flamingo Lily Flower</i>	-	-	-	-
Anthurium Daun/ <i>Anthurium</i>	-	-	-	-
Anyelir/ <i>Carnation</i>	-	-	-	-
Balanceng/ <i>Dieffenbacia</i>	-	-	-	-
Dracaena/ <i>Dracaena</i>	-	-	-	-
Euphorbia/ <i>Euphorbia</i>	-	-	-	-
Gladiol/ <i>Gladiol</i>	-	-	-	-
Hanjuang/ <i>Cordyline</i>	-	-	-	-
Herbras/ <i>Gerbera</i>	-	-	-	-
Kamboja Jepang/ <i>Adenium</i>	-	-	-	-
Keladi Hias/ <i>Caladium</i>	-	-	-	-
Krisan/ <i>Chrysantemum</i>	-	-	-	-
Mawar/ <i>Rose</i>	-	-	-	-
Melati/ <i>Jasmine</i>	-	-	-	-
Monstera/ <i>Monstera</i>	-	-	-	-
Pakis/ <i>Leather Leaf Fern</i>	-	-	-	-
Palem/ <i>Palm</i>	-	-	-	-
Pedang-Pedangan/ <i>Sansevieria</i>	-	-	-	-
Philodendron/ <i>Philodendron</i>	-	-	-	-
Pisang-Pisangan/ <i>Heliconia</i>	-	-	-	-
Sedap Malam/ <i>Tuberose</i>	-	-	-	-
Soka/ <i>Ixora</i>	-	-	-	-
Sri Rejeki/ <i>Aglaonema</i>	-	-	-	-

Catatan/Note: x : Angka sementara

Sumber/Source: BPS, Statistik Pertanian Hortikultura SPH-TH/BPS-Statistics Indonesia, *Agricultural Statistik for Horticulture SPH-TH*

**Tabel**  
**Table** 5.1.12

**Produksi Tanaman Hias Menurut Jenis Tanaman di  
Kabupaten Gayo Lues (tangkai), 2018–2021**  
*Production of Ornamental Plants by Kind of Plant n Gayo  
Lues Regency (stalks), 2018–2021*

Jenis Tanaman <i>Kind of Plants</i>	2018	2019	2020	2021 <sup>x</sup>
(1)	(2)	(3)	(4)	(5)
Anggrek/ <i>Orchid</i>	-	-	-	-
Anthurium Bunga/ <i>Flamingo Lily Flower</i>	-	-	-	-
Anthurium Daun/ <i>Anthurium</i>	-	-	-	-
Anyelir/ <i>Carnation</i>	-	-	-	-
Balanceng/ <i>Dieffenbacia</i>	-	-	-	-
Dracaena/ <i>Dracaena</i>	-	-	-	-
Euphorbia/ <i>Euphorbia</i>	-	-	-	-
Gladiol/ <i>Gladiol</i>	-	-	-	-
Hanjuang/ <i>Cordyline</i>	-	-	-	-
Herbras/ <i>Gerbera</i>	-	-	-	-
Kamboja Jepang/ <i>Adenium</i>	-	-	-	-
Keladi Hias/ <i>Caladium</i>	-	-	-	-
Krisan/ <i>Chrysantemum</i>	-	-	-	-
Mawar/ <i>Rose</i>	-	-	-	-
Melati/ <i>Jasmine</i>	-	-	-	-
Monstera/ <i>Monstera</i>	-	-	-	-
Pakis/ <i>Leather Leaf Fern</i>	-	-	-	-
Palem/ <i>Palm</i>	-	-	-	-
Pedang-Pedangan/ <i>Sansevieria</i>	-	-	-	-
Philodendron/ <i>Philodendron</i>	-	-	-	-
Pisang-Pisangan/ <i>Heliconia</i>	-	-	-	-
Sedap Malam/ <i>Tuberose</i>	-	-	-	-
Soka/ <i>Ixora</i>	-	-	-	-
Sri Rejeki/ <i>Aglaonema</i>	-	-	-	-

Catatan/Note: x : Angka sementara

Sumber/Source: BPS, Statistik Pertanian Hortikultura SPH-TH/BPS-Statistics Indonesia, Agricultural Statistik for Horticulture SPH-TH

**Tabel**  
**Table** 5.1.13

**Produksi Buah-buahan Menurut Kecamatan dan Jenis Tanaman di Kabupaten Gayo Lues (kuintal), 2020 dan 2021<sup>x</sup>**  
***Production of Fruits by Subdistrict and Kind of Plant in Gayo Lues Regency (kuintal), 2020 and 2021<sup>x</sup>***

Kecamatan Subdistrict	Mangga/Mango		Durian/Durian	
	2020	2021 <sup>x</sup>	2020	2021 <sup>x</sup>
(1)	(2)	(3)	(4)	(5)
Kuta Panjang	96	-	156	2
Blang Jerango	33	150	82	73
Blangkejeren	443	-	180	-
Putri Betung	-	-	1 988	-
Dabun Gelang	-	-	-	-
Blang Pegayon	215	800	-	100
Pining	-	-	220	100
Rikit Gaib	-	3	-	2
Pantan Cuaca	148	-	870	6
Terangun	47	52	-	83
Tripe Jaya	51	105	400	210
<b>Gayo Lues</b>	<b>1 033</b>	<b>1 110</b>	<b>3 896</b>	<b>576</b>

Lanjutan Tabel/*Continued Table* 5.1.13

Kecamatan Subdistrict	Jeruk Siam/Kepek/Orange/ Tangerine		Pisang/Banana	
	2020	2021 <sup>x</sup>	2020	2021 <sup>x</sup>
(1)	(6)	(7)	(8)	(9)
Kuta Panjang	-	-	93	341
Blang Jerango	84	20	1 044	517
Blangkejeren	-	-	2 737	65
Putri Betung	-	-	44 451	33 772
Dabun Gelang	-	-	450	1 650
Blang Pegayon	170	184	662	
Pining	-	-	580	150
Rikit Gaib	-	-	24	31
Pantan Cuaca	824	80	8 370	500
Terangun	-	-	3 090	248
Tripe Jaya	2	-	390	477
<b>Gayo Lues</b>	<b>1 080</b>	<b>284</b>	<b>61 891</b>	<b>37 750</b>

Lanjutan Tabel/*Continued Table* 5.1.13

Kecamatan Subdistrict	Pepaya/Papaya		Salak/Snakefruit	
	2020	2021*	2020	2021*
(1)	(10)	(11)	(12)	(13)
Kuta Panjang	30	165	-	-
Blang Jerango	259	50	-	-
Blangkejeren	96	-	-	-
Putri Betung	248	360	-	-
Dabun Gelang	45	65	-	-
Blang Pegayon	413	2 010	-	-
Pining	-	-	-	-
Rikit Gaib	9	7	-	-
Pantan Cuaca	-	-	-	-
Terangun	-	11	-	-
Tripe Jaya	35	276	-	-
<b>Gayo Lues</b>	<b>1 135</b>	<b>2 943</b>	<b>-</b>	<b>-</b>

Lanjutan Tabel/*Continued Table 5.1.13*

Kecamatan Subdistrict	Alpukat/Avocado		Jambu Air/Water Apple	
	2020	2021*	2020	2021*
(1)	(10)	(11)	(12)	(13)
Kuta Panjang	665	435	40	60
Blang Jerango	939	1 763	66	36
Blangkejeren	3 073	520	5	-
Putri Betung	580	94	-	-
Dabun Gelang	-	-	-	-
Blang Pegayon	1 410	24 970	101	146
Pining	-	-	-	-
Rikit Gaib	-	1	-	-
Pantan Cuaca	948	770	20	32
Terangun	98	30	-	-
Tripe Jaya	42	-	34	-
<b>Gayo Lues</b>	<b>7 755</b>	<b>28 582</b>	<b>266</b>	<b>274</b>



Lanjutan Tabel/*Continued Table* 5.1.13

Kecamatan Subdistrict	Jeruk Besar/ <i>Pomelo</i>		Manggis/ <i>Mangosteen</i>	
	2020	2021*	2020	2021*
(1)	(10)	(11)	(12)	(13)
Kuta Panjang	-	-	-	19
Blang Jerango	-	-	-	-
Blangkejeren	-	-	-	-
Putri Betung	-	-	76	-
Dabun Gelang	-	-	-	-
Blang Pegayon	-	-	-	-
Pining	-	-	56	5
Rikit Gaib	-	-	-	-
Pantan Cuaca	-	-	-	-
Terangun	-	-	-	-
Tripe Jaya	180	-	100	-
<b>Gayo Lues</b>	<b>180</b>	<b>-</b>	<b>232</b>	<b>24</b>

Lanjutan Tabel/*Continued Table* 5.1.13

Kecamatan Subdistrict	Nangka/Cempedak/ Jackfruit		Nenas/ Pineapple	
	2020	2021*	2020	2021*
(1)	(10)	(11)	(12)	(13)
Kuta Panjang	-	-	5	8
Blang Jerango	495	464	8 593	1 953
Blangkejeren	357	194	-	-
Putri Betung	-	-	-	-
Dabun Gelang	-	-	-	-
Blang Pegayon	742	3 840	225	8 152
Pining	1	16	-	-
Rikit Gaib	20	24	-	-
Pantan Cuaca	-	-	-	-
Terangun	92	22	-	-
Tripe Jaya	100	-	-	-
<b>Gayo Lues</b>	<b>1 807</b>	<b>4 560</b>	<b>8 823</b>	<b>10 113</b>

Lanjutan Tabel/*Continued Table* 5.1.13

Kecamatan Subdistrict	Sawo/ Sapodilla/Sawo		Sirsak/ Soursop	
	2020	2021*	2020	2021*
(1)	(10)	(11)	(12)	(13)
Kuta Panjang	-	-	36	6
Blang Jerango	174	750	135	48
Blangkejeren	-	-	-	-
Putri Betung	-	-	-	-
Dabun Gelang	-	-	-	-
Blang Pegayon	10	37	1 950	2 160
Pining	-	-	-	-
Rikit Gaib	-	-	-	-
Pantan Cuaca	-	-	-	-
Terangun	-	-	35	5
Tripe Jaya	-	-	26	-
<b>Gayo Lues</b>	<b>184</b>	<b>787</b>	<b>2 182</b>	<b>2 218</b>

Lanjutan Tabel/Continued Table 5.1.13

Kecamatan Subdistrict	Rambutan/ Rambutan		Jengkol/ Jengkol	
	2020	2021 <sup>x</sup>	2020	2021 <sup>x</sup>
(1)	(10)	(11)	(12)	(13)
Kuta Panjang	-	-	-	-
Blang Jerango	-	-	-	-
Blangejeren	-	-	-	-
Putri Betung	-	-	-	-
Dabun Gelang	-	-	-	-
Blang Pegayon	-	5	-	-
Pining	-	-	5	-
Rikit Gaib	-	-	-	-
Pantan Cuaca	-	-	-	-
Terangun	-	-	-	-
Tripe Jaya	25	90	100	34
<b>Gayo Lues</b>	<b>25</b>	<b>95</b>	<b>105</b>	<b>34</b>

Catatan/Note: x : Angka sementara

Sumber/Source: BPS, Statistik Pertanian Hortikultura SPH-BST/BPS-Statistics Indonesia, Agricultural Statistic for Horticulture SPH-BST

**Tabel**  
**Table** 5.1.14**Produksi Buah-Buahan dan Sayuran Tahunan Menurut Jenis Tanaman di Kabupaten Gayo Lues (kuintal), 2018–2021**  
**Production of Annual Fruits and Vegetables by Kind of Plant in Gayo Lues Regency (quintal), 2018–2021**

Jenis Tanaman Kind of Plants	2018	2019	2020	2021 <sup>x</sup>
(1)	(2)	(3)	(4)	(5)
Alpukat/ Avocado	3 166	4 010	7 755	28 582
Anggur/ Grape	-	-	-	-
Apel/ Apple	-	-	-	-
Belimbing/ Star Fruit	-	-	-	-
Duku/Langsar/Kokosan/ Duku	14	-	30	41
Durian/ Durian	17 469	8 206	3 896	576
Jambu Air/ Water Apple	2	101	266	274
Jambu Biji/ Guava	-	-	-	-
Jengkol/ Jengkol	-	-	105	34
Jeruk Besar/ Pomelo	-	180	180	-
Jeruk Siam/Keprook/ Orange/Tangerine	13 838	1 838	1 080	284
Mangga/ Mango	2 174	1 610	1 033	1 110
Manggis/ Mangosteen	393	160	232	24
Markisa/Konyal/ Passion fruit	-	-	-	-
Melinjo/ Gnetum/Melinjo	-	-	-	-
Nangka/Cempedak/ Jackfruit	3 483	3 322	1 807	4 560
Nenas/ Pineapple	9 181	7 156	8 823	10 113
Pepaya/ Papaya	1 527	2 061	1 135	2 943
Petai/ Twisted Cluster Bean	45	52	143	210
Pisang/ Banana	15 941	12 906	61 891	37 750
Rambutan/ Rambutan	-	-	25	95
Salak/ Snakefruit	-	-	-	-
Sawo/ Sapodilla/Sawo	731	620	184	787
Sirsak/ Soursop	246	447	2 182	2 218
Sukun/ Breadfruit	-	-	-	-

Catatan/Note: x : Angka sementara

Sumber/Source: BPS, Statistik Pertanian Hortikultura SPH-BST/BPS-Statistics Indonesia, Agricultural Statistic for Horticulture SPH-BST

**5.2 PERKEBUNAN  
ESTATE CROPS**

**Tabel 5.2.1 Luas Areal Tanaman Perkebunan Menurut Kecamatan dan Jenis Tanaman di Kabupaten Gayo Lues (ha), 2020 dan 2021<sup>x</sup>**  
*Planted Area of Estate Crops by Subdistrict and Type of Crops in Gayo Lues Regency (ha), 2020 and 2021<sup>x</sup>*

Kecamatan Subdistrict	Kelapa Sawit/Oil Palm		Kelapa/Coconut	
	2020	2021 <sup>x</sup>	2020	2021 <sup>x</sup>
(1)	(2)	(3)	(4)	(5)
Kuta Panjang	-	-	24	16
Blang Jerango	-	-	12,8	12,5
Blangkejeren	-	-	15	10
Putri Betung	-	-	55	32,7
Dabun Gelang	-	-	4,9	4
Blang Pegayon	-	-	2,25	2
Pining	-	-	213	198
Rikit Gaib	-	-	49	22
Pantan Cuaca	-	-	2	2
Terangun	-	-	94,09	42
Tripe Jaya	-	-	42,03	32
<b>Gayo Lues</b>	-	-	<b>514,07</b>	<b>373,2</b>

Lanjutan Tabel/*Continued Table* 5.2.1

Kecamatan Subdistrict	Karet/Rubber		Kopi/Coffee	
	2020	2021 <sup>x</sup>	2020	2021 <sup>x</sup>
(1)	(6)	(7)	(8)	(9)
Kuta Panjang	-	-	176	185
Blang Jerango	-	-	858,37	882
Blangkejeren	-	-	1 160,75	1 129
Putri Betung	32	20	177	168
Dabun Gelang	-	-	1 948	585
Blang Pegayon	-	-	464,37	453
Pining	-	-	183	180
Rikit Gaib	-	-	41	24
Pantan Cuaca	-	-	1 512	1 432
Terangun	10	10	493	89
Tripe Jaya	10	10	21,2	48
<b>Gayo Lues</b>	<b>52</b>	<b>40</b>	<b>7 034,69</b>	<b>5 175</b>

Lanjutan Tabel/Continued Table 5.2.1

Kecamatan Subdistrict	Kakao/Cocoa		Tebu/Sugar cane	
	2020	2021 <sup>x</sup>	2020	2021 <sup>x</sup>
(1)	(10)	(11)	(12)	(13)
Kuta Panjang	31,5	32	12	70
Blang Jerango	9,09	9	7	-
Blangkejeren	42	42	-	-
Putri Betung	2442	237	-	-
Dabun Gelang	9	9	-	-
Blang Pegayon	75,42	77	75	32
Pining	549	549	2	-
Rikit Gaib	2,7	3	6	-
Pantan Cuaca	11	11	5	-
Terangun	101,8	102	6	-
Tripe Jaya	244	141	10	-
<b>Gayo Lues</b>	<b>3 517,51</b>	<b>1 212</b>	<b>123</b>	<b>102</b>



Lanjutan Tabel/*Continued Table* 5.2.1

Kecamatan Subdistrict	Teh/Tea		Tembakau/Tobacco	
	2020	2021 <sup>x</sup>	2020	2021 <sup>x</sup>
(1)	(14)	(15)	(16)	(17)
Kuta Panjang	-	-	51	51
Blang Jerango	-	-	450,5	450,5
Blangkejeren	-	-	83,5	83,5
Putri Betung	-	-	0	0
Dabun Gelang	-	-	20	20
Blang Pegayon	-	-	95	95
Pining	-	-	6	6
Rikit Gaib	-	-	141,5	141,5
Pantan Cuaca	-	-	205,5	205,5
Terangun	-	-	289,5	289,5
Tripe Jaya	-	-	158,5	158,5
<b>Gayo Lues</b>	-	-	<b>1 501</b>	<b>1 501</b>

Catatan/Note: x : Angka sementara

Sumber/Source: Dinas Pertanian / Regional Office of Agricultural of Gayo Lues Regency

**Tabel** 5.2.2 **Produksi Perkebunan Menurut Kecamatan dan Jenis Tanaman di Kabupaten Gayo Lues (ton), 2020 dan 2021<sup>x</sup>**  
**Table** **Production of Estate by Subdistrict and Type of Crops in Gayo Lues Regency (ton), 2020 and 2021<sup>x</sup>**

Kecamatan Subdistrict	Kelapa Sawit/Oil Palm		Kelapa/Coconut	
	2020	2021 <sup>x</sup>	2020	2021 <sup>x</sup>
(1)	(2)	(3)	(4)	(5)
Kuta Panjang	-	-	6,4	6,4
Blang Jerango	-	-	2,8	2,8
Blangkejeren	-	-	4	4
Putri Betung	-	-	11,2	11,2
Dabun Gelang	-	-	0	1,6
Blang Pegayon	-	-	0	0,6
Pining	-	-	36,9	65,6
Rikit Gaib	-	-	8,8	8,8
Pantan Cuaca	-	-	0,8	0,8
Terangun	-	-	9,2	9,2
Tripe Jaya	-	-	0,8	0,8
<b>Gayo Lues</b>	-	-	<b>80,9</b>	<b>111,8</b>

Lanjutan Tabel/*Continued Table* 5.2.2

Kecamatan Subdistrict	Karet/Rubber		Kopi/Coffee	
	2020	2021 <sup>x</sup>	2020	2021 <sup>x</sup>
(1)	(6)	(7)	(8)	(9)
Kuta Panjang	-	-	69,5	69,5
Blang Jerango	-	-	154,62	115
Blangkejeren	-	-	214,5	215
Putri Betung	10	10	133,8	34
Dabun Gelang	-	-	248,4	248
Blang Pegayon	-	-	35,2	35
Pining	2,5	-	90,1	90,1
Rikit Gaib	-	-	15,6	16
Pantan Cuaca	-	-	639,4	639
Terangun	2,5	2,5	49,4	49
Tripe Jaya	2,5	2,5	13,2	13
<b>Gayo Lues</b>	<b>17,5</b>	<b>15</b>	<b>1 663,72</b>	<b>1 523,6</b>

Lanjutan Tabel/*Continued Table* 5.2.2

Kecamatan Subdistrict	Kakao/Cocoa		Tebu/Sugar cane	
	2020	2021 <sup>x</sup>	2020	2021 <sup>x</sup>
(1)	(10)	(11)	(12)	(13)
Kuta Panjang	25	25	2,5	1,4
Blang Jerango	7	7	3,5	-
Blangkejeren	34	34	-	-
Putri Betung	1 158	1 158	-	-
Dabun Gelang	7	7	-	-
Blang Pegayon	45	45	18,5	6,4
Pining	418	418	1	-
Rikit Gaib	2	2	2	-
Pantan Cuaca	9	9	1,5	-
Terangun	81	81	3,5	-
Tripe Jaya	111	111	7,5	-
<b>Gayo Lues</b>	<b>1 897</b>	<b>1 897</b>	<b>40</b>	<b>7,8</b>

Lanjutan Tabel/*Continued Table 5.2.2*

Kecamatan Subdistrict	Teh/Tea		Tembakau/Tobacco	
	2020	2021 <sup>x</sup>	2020	2021 <sup>x</sup>
(1)	(14)	(15)	(16)	(17)
Kuta Panjang	-	-	46	46
Blang Jerango	-	-	405	405
Blangkejeren	-	-	75	75
Putri Betung	-	-	-	-
Dabun Gelang	-	-	18	18
Blang Pegayon	-	-	86	86
Pining	-	-	5	5
Rikit Gaib	-	-	127	127
Pantan Cuaca	-	-	185	185
Terangun	-	-	261	261
Tripe Jaya	-	-	143	143
<b>Gayo Lues</b>	-	-	<b>1 351</b>	<b>1 351</b>

Catatan/Note: x : Angka sementara

Sumber/Source: Dinas Pertanian / Regional Office of Agricultural of Gayo Lues Regency

**5.3 KEHUTANAN  
FORESTRY**

**Tabel 5.3.1 Luas Hutan (Ha) Menurut Fungsinya Dalam Kabupaten Gayo Lues, 2021\***  
**Table 5.3.1 Area Forest (Ha) by Functions In Gayo Lues, 2021\***

Uraian Spesification (1)	Luas Areal (Ha) Areal (Ha) (2)	
Hutan Lindung/ <i>Preserve Forest</i>	220 466,91	
Hutan Produksi Terbatas/ <i>Limited Production Forest</i>	26 667,34	
Hutan Produksi Tetap/ <i>Permanent Production Forest</i>	30 396,48	
Hutan Suaka Alam/ Taman Nasional Gunung/ <i>Forest Reserves (Mount Lauser National Park)</i>	201 630,20	
Hutan Cadangan / Hutan Produksi / <i>Forest Reserves/ Production Forest</i>	653,97	
	2021	<b>479 814,90</b>
	2020	<b>480 632,35</b>
<b>Jumlah</b>	2019	<b>480 632,35</b>
	2018	<b>480 632,35</b>

Catatan/Note: ...

Sumber/Source: KPH Wilayah V Kabupaten Gayo Lues/ *KPH Regional V Of Gayo Lues*

## 5.4 PERIKANAN FISHERY

**Tabel 5.4.1** **Produksi Ikan Air Tawar Menurut Jenis Ikan Dan Kecamatan Dalam Kabupaten Gayo Lues (Ton), 2021\***  
*Freshwater Fish Production by Fish Types and Districts in Gayo Lues Regency (Tons), 2021\**

Kecamatan Subdistrict	Produksi Ikan Tawar/ Freshwater Fish Production					
	Mas/ Mas	Mujair/ Mujair	Lele/ Catfish	Gabus/ Gabus	Belut/ Belut	Jurung/ Jurung
(1)	(2)	(3)	(4)	(5)		
Kuta Panjang	2,22	27,60	0,45	0,24	0,12	0,30
Blang Jerango	8,45	12,90	2,34	0,01	0,01	0,30
Blangkejeren	16,20	84,72	4,56	2,50	1,90	1,50
Putri Betung	3,89	10,73	1,23	0,71	0,45	0,90
Dabun Gelang	9,76	29,23	0,61	0,12	0,31	0,12
Blang Pegayon	6,92	40,46	0,40	0,31	0,81	0,10
Pining	1,27	8,30	0,83	0,51	0,91	4,91
Rikit Gaib	5,12	7,31	2,91	1,62	0,29	0,17
Pantan Cuaca	6,23	5,56	2,31	2,02	1,32	0,21
Terangun	5,92	4,10	1,23	1,23	0,91	0,90
Tripe Jaya	2,86	3,03	0,36	0,87	0,96	2,94
<b>2021*</b>	<b>68,84</b>	<b>233,93</b>	<b>17,23</b>	<b>10,14</b>	<b>7,99</b>	<b>12,35</b>
<b>2020</b>	<b>245,85</b>	<b>378,47</b>	<b>20,17</b>	<b>4,03</b>	<b>4,86</b>	<b>8,30</b>
<b>2019</b>	<b>261,30</b>	<b>391,06</b>	<b>20,11</b>	<b>5,52</b>	<b>4,91</b>	<b>8,10</b>
<b>2018</b>	<b>166,91</b>	<b>260,75</b>	<b>4,43</b>	<b>5,50</b>	<b>4,81</b>	<b>0,83</b>

Catatan/Note: x : Angka sementara

Sumber/Source: Dinas Pangan dan Perikanan

A photograph of a traditional wooden structure with a thatched roof. The structure is built with bamboo or wood poles. In the foreground, there is a large, shallow metal pot (likely a wok or similar cooking vessel) resting on a stone base. A large, cylindrical wooden chimney pipe is attached to the structure, extending upwards. The background shows a dirt area and some trees, suggesting a rural or outdoor setting. A green square with the number '06' is overlaid on the top right of the image.

06

**INDUSTRI, PERTAMBANGAN, DAN ENERGI**  
**INDUSTRY, MINING, AND ENERGY**



<https://gayolueskab.bps.go.id>

**PENJELASAN TEKNIS**

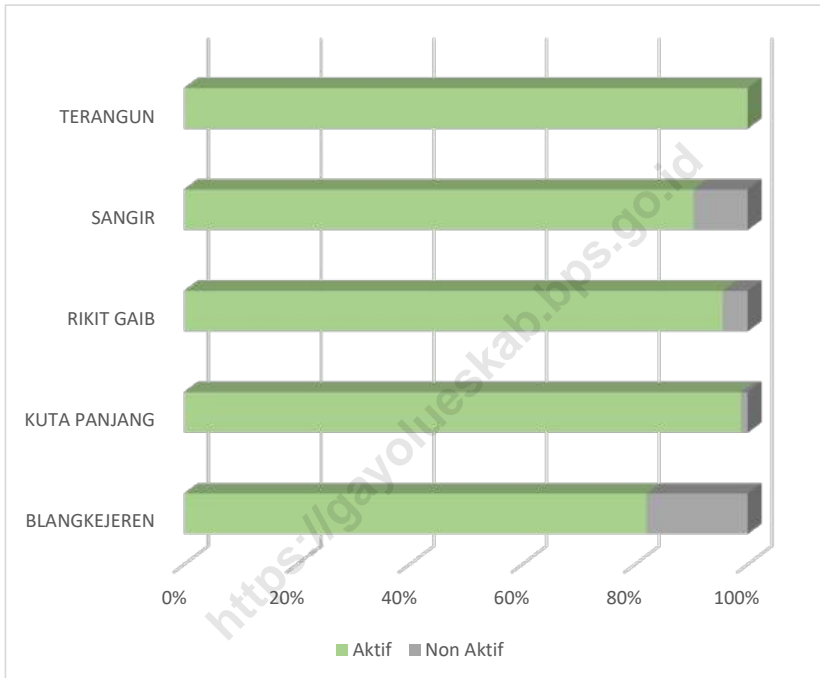
1. **Jaringan Tegangan Menengah (JTM)** berfungsi untuk menyaurkan tenaga listrik dari pembangkit atau gardu induk ke gardu distribusi.
2. **Jaringan Tegangan Rendah (JTR)** berfungsi untuk menyalurkan tenaga listrik dari gardu distribusi ke konsumen tegangan rendah.
3. **Daya tersambung** adalah besarnya daya yang disepakati oleh PLN dan pelanggan dalam Perjanjian Jual Beli Tenaga Listrik yang menjadi dasar perhitungan biaya beban.
4. **Pembangkit Listrik Tenaga Mikrohidro (PLTMH)** adalah pembangkit listrik skala kecil yang menggunakan tenaga air sebagai tenaga penggeraknya seperti saluran irigasi, sungai atau air terjun alam dengan cara memanfaatkan tinggi terjunan

**TECHNICAL NOTES**

1. **Medium Voltage Networks (MVN)** serves to distribute electricity from generators or substations to distribution substations.
2. **Low Voltage Network (LVM)** serves to distribute electricity from the distribution substation to the consumer low voltage.
3. **Power is connected** to the amount of power agreed by PLN and customers in the Power Purchased Agreement which became the basis for calculating the cost burden.
4. **The microhydro power plant (MHP)** is a small-scale power plants that use hydropower as its driving force such as irrigation canals, rivers or natural waterfall by utilizing high waterfall and the amount of water flow.

**Gambar** 6.1  
**Figures**

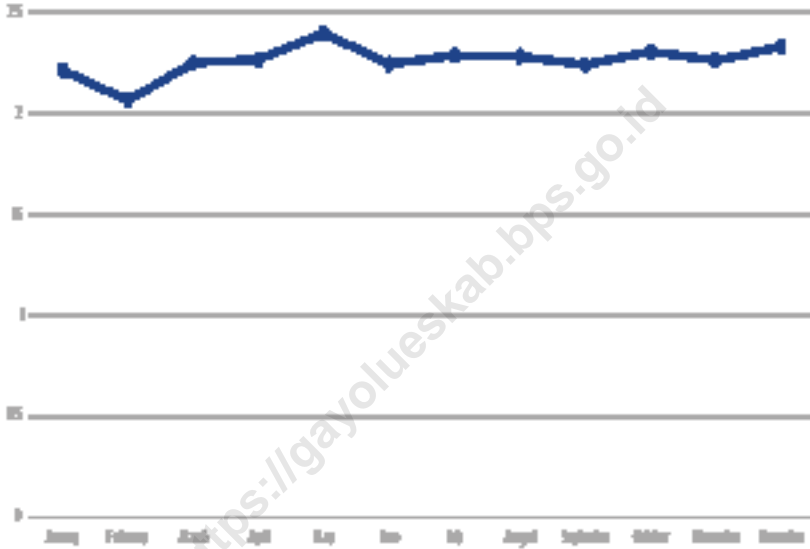
**Jumlah Pelanggan PDAM Tirta Sejuk, 2021**  
**Number of Customers PDAM Tirta Sejuk, 2021**



Catatan/Note: ...  
Sumber/Source: PT. PLN (Persero) Gayo Lues

**Gambar**  
**Figures** 6.2

**Listrik Terjual PT. PLN (Persero) di Kabupaten Gayo Lues (KWh), 2021**  
**Electricity Sold of PT. PLN (Persero) in Gayo Lues Regency (KWh), 2021**



Catatan/Note: ...  
Sumber/Source: PT. PLN (Persero) Gayo Lues

**Tabel**  
**Table** 6.1**Penjualan Dan Penagihan Menurut Bulan Di PLN Ranting  
Blangkejeren , 2021**  
**Sale Pursuant And Billing by Month PLN ULP Blangkejeren,  
2021**

<b>Bulan Month</b>	<b>Penjualan (Rp) Sale (Rp)</b>	<b>Penagihan (Rp) Billing (Rp)</b>
(1)	(2)	(3)
Januari/ <i>January</i>	2 710 856 558,00	434 913 185,00
Februari/ <i>February</i>	2 023 683 928,00	389 455 700,00
Maret/ <i>March</i>	2 204 357 042,00	420 602 760,00
April/ <i>April</i>	2 032 809 530,19	414 794 143,00
Mei/ <i>May</i>	2 087 434 535,57	416 524 022,00
Juni/ <i>June</i>	2 015 180 509,63	403 919 855,00
Juli/ <i>July</i>	2 119 639 818,11	404 825 285,00
Agustus/ <i>August</i>	2 148 494 067,00	412 055 091,00
September/ <i>September</i>	2 105 990 958,65	411 193 948,00
Oktober/ <i>October</i>	2 228 200 094,00	419 748 713,00
November/ <i>November</i>	2 171 940 295,00	402 847 179,00
Desember/ <i>December</i>	2 161 827 311,00	417 886 003,00
<b>Jumlah</b>	<b>26 010 414 647,15</b>	<b>4 948 765 884,00</b>

Catatan/Note: ...

Sumber/Source: PT. PLN (Persero) Gayo Lues

**Tabel**  
**Table** 6.2**Jumlah Pelanggan Listrik menurut Kelompok, 2017-2021**  
**Number of Electricity Customers , 2017–2021**

<b>Pelanggan User</b>	<b>2017</b>	<b>2018</b>	<b>2019</b>	<b>2020</b>	<b>2021</b>
(1)	(2)	(3)	(4)	(5)	(6)
Sosial/Social	657	718	784	831	
Rumahtangga/ House Hold	19 963	21 390	22 645	24 040	
Bisnis / Bussiness	555	636	777	873	
Industri/Hotel/ industry/Hotel	33	33	35	35	
Gedung Pemerintah/ Government Building	181	199	210	222	
Penerangan Jalan/ Street Lighting	51	61	62	63	
<b>Gayo Lues</b>	<b>21 440</b>	<b>23 037</b>	<b>24 513</b>	<b>26 065</b>	

Catatan/Note: ...

Sumber/Source: PT. PLN (Persero) Gayo Lues

**Tabel**  
**Table** 6.3**Jumlah Pelanggan PDAM Tirta Sejuk, 2021**  
**Number of Customers PDAM Tirta Sejuk, 2021**

<b>Kecamatan Subdistrict</b>	<b>Aktif Active</b>	<b>Non Aktif Non Active</b>	<b>Jumlah Total</b>
(1)	(2)	(3)	(4)
Blangkejeren	4 064	888	4 952
Kuta Panjang	647	8	655
Rikit Gaib	437	20	457
Sangir	187	20	207
Terangun	814		814
<b>Gayo Lues</b>	<b>6 149</b>	<b>936</b>	<b>7 085</b>

Catatan/Note: ...

Sumber/Source: PDAM Gayo Lues/ PDAM of Gayo Lues

**Tabel**  
**Table 6.3****Jumlah Pelanggan dan Air yang Disalurkan Menurut Kecamatan di Kabupaten Gayo Lues, 2021**  
**Number of Customers and Distributed Water by Subdistrict in Gayo Lues Regency, 2021**

Kecamatan Subdistrict	Pelanggan Number of Customers	Air Disalurkan Distributed Water (m <sup>3</sup> )	Nilai Value (Rp)
(1)	(2)	(3)	(4)
Kuta Panjang	655	98 823	178 799 600
Blang Jerango			
Blangkejeren	4 952	1 066 877	2 309 454 498
Putri Betung			
Dabun Gelang	207	53 603	143 010 400
Blang Pegayon			
Pining			
Rikit Gaib	457	50 572	95 264 800
Pantan Cuaca			
Terangun	814	70 404	348 452 400
Tripe Jaya			
<b>Gayo Lues</b>	<b>2021</b>	<b>7 085</b>	<b>1 341 279</b>
	<b>2020</b>	<b>5 817</b>	<b>1 108 518</b>
	<b>2019</b>	<b>5 349</b>	<b>2 044 424 447</b>
	<b>2018</b>	<b>4 505</b>	<b>1 404 469 447</b>


Catatan/Note: ...

Sumber/Source: PDAM Gayo Lues/ PDAM of Gayo Lues



07

PARIWISATA  
TOURISM





**PENJELASAN TEKNIS**

1. **Wisatawan Mancanegara** (wisman) ialah setiap pengunjung yang mengunjungi suatu negara di luar tempat tinggalnya. didorong oleh satu atau beberapa keperluan tanpa bermaksud memperoleh penghasilan ditempat yang dikunjungi dan lamanya kunjungan tersebut tidak lebih dari satu tahun (12 bulan).
2. **Wisatawan (turis)** ialah setiap pengunjung seperti definisi diatas yang tinggal paling sedikit 24 jam, akan tetapi tidak lebih dari 1 (satu) tahun di tempat yang dikunjungi, dengan maksud antara lain: berlibur, rekreasi, olah raga, menghadiri pertemuan, studi dan kunjungan dengan alasan kesehatan.
3. **Rata-rata lama tinggal** adalah rata-rata waktu tinggal wisatawan untuk satu kali kunjungan.
4. **Usaha penyediaan akomodasi** adalah usaha yang menyediakan pelayanan penginapan dilengkapi dengan pelayanan pariwisata lainnya. dapat berupa hotel, vila, dan akomodasi lainnya.

**TECHNICAL NOTES**

1. **An international visitor** is any person visiting a country other than his usual place of residence for any reason other than for earning income in the country visited, and the length of stay no more than one year (12 months).
2. **Tourist** is any visitor staying for at least 24 hours, but no more than one year, in the country visited, with the intention of visiting, and for any of these purposes: pleasure, recreation and sports, bussiness, attending meetings, conferences, visit for health reasons and study.
3. **Average length of stay** is the average stay duration of foreign visitor for one trip.
4. The business of providing accommodation is a business that provides speciality servicess that can be equipped with other tourism services. it include hotel, villa, and other accomodation that are used for tourism purposes.

**Tabel**  
**Table** 7.1**Jumlah Hotel/Penginapan Menurut Kecamatan di  
Kabupaten Gayo Lues, 2021**  
**Number of Hotel by Subdistrict in Gayo Lues Regency,  
2021**

Kecamatan Subdistrict	Hotel/Penginapan Hotels	Kamar Rooms	Tempat Tidur Beds
(1)	(2)	(3)	(4)
Kuta Panjang	0	0	0
Blang Jerango	2	14	19
Blangkejeren	11	247	430
Putri Betung	0	0	0
Dabun Gelang	0	0	0
Blang Pegayon	0	0	0
Pining	2	10	15
Rikit Gaib	0	0	0
Pantan Cuaca	0	0	0
Terangun	2	17	32
Tripe Jaya	1	11	11
<b>Gayo Lues</b>	<b>18</b>	<b>299</b>	<b>507</b>

Catatan/Note: ...

Sumber/Source: Dinas Pariwisata Kabupaten Gayo Lues/ Tourism Department of Gayo Lues Regency

**Tabel**  
**Table** 7.2**Daftar Hotel/Penginapan di Kabupaten Gayo Lues, 2021**  
**List of Hotel in Gayo Lues Regency, 2021**

<b>Nama Hotel/Penginapan</b> <i>Name of Hotel</i>	<b>Tgl No Izin Usaha</b> <i>Business License</i> <i>Number</i>	<b>Jumlah Kamar</b> <i>Total Rooms</i>	<b>Jumlah Tenaga Kerja</b> <i>Number of Employee</i>
(1)	(2)	(3)	(4)
Mulia Hotel	503/01/SIUK/ KPPTSP/I/2016	27	6
Sarah Juli	503/06/KPPTSP/2015	28	10
Green Marmas	503/118/KPPTSP/2014	29	3
Ari Noval	212/0118/PK/xii/2017	21	5
Nusa Indah	503/100/DPMPPTSP/2017	20	3
Wahyu	503/05/SIUK/ KPPTSP/2016	18	3
Renggali	503/149/DPMPPTSP/2018	35	2
Wisma Bunda	503/17/KPPTSP/2014	8	2
Permata Indah		10	2
Mak Reza		5	1
Penginapan Bayu		11	4
Wisma Kedah		5	5
Rainforest Lodge Kedah		9	3
Penginapan Marina	503/163/DPMPPTSP/2017	20	3
Penginapan Tawar Dingin	503/87/DPMPPTSP/2018	26	3
Penginapan Nadia	503/69/DPMPPTSP/2018	12	2
Penginapan Rayhan		10	2
Penginapan Kasma		5	2
<b>Gayo Lues</b>		<b>299</b>	<b>61</b>

Catatan/Note: ...

Sumber/Source: Dinas Pariwisata Kabupaten Gayo Lues/ Tourism Department of Gayo Lues Regency

**Tabel**  
**Table** 7.3**Jumlah Rumah Makan/Restoran Menurut Kecamatan di Kabupaten Gayo Lues, 2018–2021**  
**Number of Restaurants by Subdistrict in Gayo Lues Regency, 2018–2021**

Kecamatan Subdistrict	2018	2019	2020	2021
(1)	(2)	(3)	(4)	(5)
Kuta Panjang	10	10	10	11
Blang Jerango	3	4	4	4
Blangkejeren	81	83	86	101
Putri Betung	9	9	9	7
Dabun Gelang	4	4	4	6
Blang Pegayon	1	1	1	1
Pining	16	16	16	17
Rikit Gaib	2	2	2	2
Pantan Cuaca	5	8	8	8
Terangun	11	11	11	11
Tripe Jaya	2	2	2	2
<b>Gayo Lues</b>	<b>144</b>	<b>150</b>	<b>153</b>	<b>170</b>

Catatan/Note: ...

Sumber/Source: Dinas Pariwisata Kabupaten Gayo Lues/ Tourism Department of Gayo Lues Regency

**Tabel** 7.4  
**Table**

**Jumlah Wisatawan di Kabupaten Gayo Lues, 2021**  
**Number of International and Domestic Visitors in GayoLues Regency, 2021**

Tahun Year	Wisatawan Visitors		Jumlah Total
	Mancanegara International	Lokal Domestic	
(1)	(2)	(3)	(4)
2021	11	11715	11726

Catatan/Note: ...

Sumber/Source: Dinas Pariwisata Kabupaten Gayo Lues/ Tourism Department of Gayo Lues Regency

**Tabel**  
**Table** 7.5**Usaha Souvenir Tradisional di Kabupaten Gayo Lues, 2021**  
**Traditional Souvenir Shop Club in Gayo Lues Regency, 2021**

<b>Nama Usaha</b> <i>Name of Shop</i>	<b>Alamat</b> <i>Address</i>	<b>Jenis Produk</b> <i>Type of Product</i>	<b>Jumlah Tenaga Kerja</b> <i>Number of Employee</i>
(1)	(2)	(3)	(4)
Tata Souvenir	Jl. Soekarno Hatta, Kec. Blangkejeren	Kerajinan Aceh/ Kerawang Gayo	1
Dekranasda Gayo Lues	Gedung Gayo Foundation, Jl. Kol.M. Din, Blangkejeren	Kerajinan Aceh/ Kerawang Gayo	3
Putri Kerawang	Jl. Bkj- Kuta Cane, Kp. Sere	Kerawang Gayo	6
Kepies Leuser	Kp. Badak	Anyaman Tikar	4
Siremang Taylor	Jl. BKj- Terangun, Tampeng	Kerawang Gayo	15
Maulana	Ds. Uring Kec. Pining	Gula Merah	1
Hasan	Desa Persiapan Jeret Onom	Batu Akik	1
Renggiep Rancang	Kp. Ulun Tanoh	Renggiep/ Perhiasan Perak	5
Kayani	Kp. Porang Ayu	Anyaman Tikar	1
Jumiati	Kp. Bengkik, Kec. Blang Pegayon	Kerawang Gayo	1
Nursinah	Kp. Bengkik, Kec. Blang Pegayon	Kerawang Gayo	1
M. Amin	Kp. Bengkik, Kec. Blang Pegayon	Kerawang Gayo	2
Bubuk Kopi	Kp. Atu Kapur, Kec. Pantan Cuaca	Kopi Gayo	2
Kerawang Gayo	Godang, Kec. Pantan Cuaca	Kerawang Gayo	1
Anyam Tikar	Kp. Badak	Tikar Pandan	1
Kerawang Gayo	Suri Musara, Kec. Pantan Cuaca	Kerawang Gayo	1
Kerawang Gayo	Gumpang Pekan, Kec. Putri Betung	Tas Kerawang Gayo	1
Riski Modis	Pengkala, Blangkejeren	Kerawang Gayo	2
Hamdan Taylor	Desa Gele, Kec. Blangkejeren	Kerawang Gayo	5
Irsal Taylor	Kuta Panjang	Kerawang Gayo	6
Tas Kerawang	Pantan Kota	Kerawang Gayo	1
Parfum Kopi	Pantan Cuaca	Kopi Gayo	4
Rizky Kerawang	Desa Kute Sere	Kerawang Gayo	4
Armeta Taylor	Desa Kute Sere	Kerajinan Aceh/ Kerawang Gayo	1
Item Kerawang	Desa Kute Sere	Kerawang Gayo	8

Catatan/Note: ...

Sumber/Source: Dinas Pariwisata Kabupaten Gayo Lues/ Tourism Department of Gayo Lues Regency



Lanjutan Tabel/ *Continued Tabel 7.5*

<b>Nama Usaha</b> <i>Name of Shop</i>	<b>Alamat</b> <i>Address</i>	<b>Jenis Produk</b> <i>Type of Product</i>	<b>Jumlah Tenaga Kerja</b> <i>Number of Employee</i>
(1)	(2)	(3)	(4)
Suhada Kerawang	Kp. Porang	Kerawang Gayo	2
Ulan Kerawang	Kp. Sere	Kerawang Gayo	2
Jaya Kerawang	Kp. Sere	Kerawang Gayo	1
Karmila	Kp. Peparik Gaib	Kerawang Gayo	2
Rasidah	Rikit Gaib	Kerawang Gayo	1
Halimah	Kp. Penosan	Kerawang Gayo	1
Susi Susanti	Kp. Sekuelen	Kerawang Gayo	1
Fatimah	Blangjerango	Kerawang Gayo	2
Evi Dianti	Kp. Penosan	Kerawang Gayo	1
Zainal	Blangjerango	Kerawang Gayo	1
Umi Kalsum	Kp. Peparik Dekat	Kerawang Gayo	2
Kartini	Kampung Penosan	Kerawang Gayo	1

Catatan/Note: ...

Sumber/Source: Dinas Pariwisata Kabupaten Gayo Lues/ Tourism Department of Gayo Lues Regency

**Tabel**  
**Table** 7.6**Sanggar Tari di Kabupaten Gayo Lues, 2021**  
**Traditional Dance Club in Gayo Lues Regency, 2021**

<b>Nama Sanggar</b> <b>Name of Club</b>	<b>Pimpinan</b> <b>Leader</b>	<b>Jenis Kesenian</b> <b>Type of Club</b>	<b>Lokasi</b> <b>Location</b>
(1)	(2)	(3)	(4)
Rempelis mude	Kadis Pariwisata	Saman, Rafa'i	Blangkejeran
Rajawali	Ilias Efendi	Saman	Dabun Gelang
Buraq Terbang	Alimuddin	Saman	Dabun Gelang
Dabus Badak	Sadim Aman Sadam	Dabus	Dabun Gelang
Beringin Rebung Nigeb	Umer Dani	Saman	Dabun Gelang
Ungke Rimang SDN 1 BKJ	Kasek SD !	Saman	Blangkejeran
Sena Rebung	Syamsul Bahri	Saman dan Bines	Dabun Gelang
Maghfirah	Hasmidar	Tari, Marhaban	Blangkejeran
Kute Lintang	Semiah	Marhaban	Blangkejeran
Mangga Rebung	Taher	Saman	Dabun Gelang
Beringin Sejuk/ SMA 1 RG	Syalim	Tari, Vocal Group	Rikit Gaib
Beringin Sejuk	Ahmaddin	Tari, Pongot	Rikit Gaib
Uluh Rebung	Sadiansyah	Tari	Putri Betung
Rempelis Gayo	Syamsul Bahri	Saman, Bines	Blangkejeran
Bujang Serbang	Siman	Saman	Blangkejeran
Senin Fajar	Irda Hayati	Saman, Bines, Kreasi	Blangkejeran
Kecapi Leuser	Syafuruddin, S.sos	Saman, Bines, Kreasi	Blangkejeran
Pertik	Pengulu Kp. Pertik	Saman	Pining
Tampuk Manis	Jhon Hendra	Saman, Bines, Kreasi	Blangkejeran
Bujang Juwere	Abu Bakar	Saman	Terangun
Malem Dewa	Ishaq	Saman	Terangun
Yan Mehne	Yan	Saman, Bines, Kreasi	Putri Betung
Sanggar Seni Tripe Jaya		Saman, Bines, Musik Tradisi	Tripe Jaya

Catatan/Note: ...

Sumber/Source: Dinas Pariwisata Kabupaten Gayo Lues/ Tourism Department of Gayo Lues Regency

08

**TRANSPORTASI DAN KOMUNIKASI**  
**TRANSPORTATION AND COMMUNICATION**





**PENJELASAN TEKNIS**

1. **Kantor Pos** adalah tempat pemberi pelayanan komunikasi tertulis dan atau surat elektronik, layanan paket, layanan logistik, layanan transaksi keuangan, dan layanan keagenan pos untuk kepentingan umum.
2. **Jalan dengan kondisi baik** adalah jalan dengan permukaan perkerasan yang benar-benar rata, tidak ada gelombang dan tidak ada kerusakan permukaan.
3. **Jalan dengan kondisi sedang** adalah jalan dengan kerataan permukaan perkerasan sedang, mulai ada gelombang tetapi tidak ada kerusakan permukaan.
4. **Jalan dengan kondisi rusak ringan** adalah jalan dengan permukaan perkerasan sudah mulai bergelombang, mulai ada kerusakan permukaan dan penambalan kurang dari 20 dari luas jalan yang ditinjau.
5. **Jalan dengan kondisi rusak berat** adalah jalan dengan permukaan perkerasan sudah banyak kerusakan seperti bergelombang, retak-retak buaya, dan terkelupas yang cukup besar 20-60 dari ruas jalan yang ditinjau disertai dengan kerusakan lapis pondasi seperti amblas, sungkur, dan sebagainya.

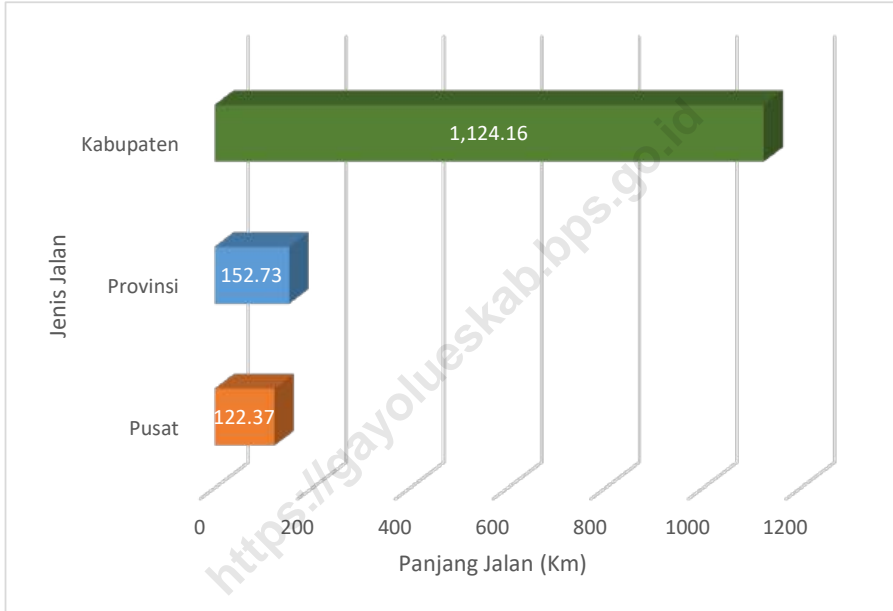
**TECHNICAL NOTES**

1. **Post Office** is a service provider facility of written communication and or electronic mail, parcel service, logistics services, financial transaction services, and postal services to the public.
2. **Roads with good condition** are roads with pavement surfaces that are completely flat, no waves and no surface damage.
3. **Roads with moderate condition** are roads with moderate pavement surface smoothness, there are waves but there is no surface damage.
4. **Roads with mildly damaged conditions** are roads with pavement surfaces that have begun to surge, begin to have surface damage and fillings less than 20 of the area of the road reviewed.
5. **Roads with heavily damaged conditions** are roads with pavement surfaces that have suffered a lot of damage such as bumps, cracks, and peeling which are quite large from 20-60 of the road sections reviewed accompanied by damage to the foundation layers such as collapsed, bay, and so on.

<https://gayolueskab.bps.go.id>

**Gambar** 8.1  
**Figures**

**Panjang Jalan<sup>1</sup> Menurut Tingkat Kewenangan Pemerintahan di Kabupaten Gayo Lues (km), 2021**  
***Length of Roads<sup>1</sup> by Level of Government Authority in Gayo Lues Regency (km), 2021***



Catatan/Note: <sup>1</sup> Data tidak termasuk panjang jalan tol/Excluding toll road

<sup>2</sup> Berdasarkan Keputusan Menteri Pekerjaan Umum dan Perumahan Rakyat No. 248/KPTS/M/2017/Based on Public Work and Public Housing Ministerial Decree No. 248/KPTS/M/2017

Sumber/Source: Dinas Pekerjaan Umum dan Penataan Ruang/Department of Public Work and Spatial Planning

## 8.1 TRANSPORTASI TRANSPORTATION

**Tabel 8.1.1 Panjang Jalan<sup>1</sup> Menurut Tingkat Kewenangan Pemerintahan di Kabupaten Gayo Lues (km), 2019–2021**  
**Table 8.1.1 Length of Roads<sup>1</sup> by Level of Government Authority in Gayo Lues Regency (km), 2019–2021**

Tingkat Kewenangan Pemerintahan Level of Government Authority	2019	2020	2021
(1)	(2)	(3)	(4)
Negara <sup>2</sup> /State <sup>2</sup>	122,37	122,37	122,37
Provinsi/Province	152,73	152,73	152,73
Kabupaten/Kota Regency/Municipality	1 087,02	1 106,93	1 124,16
<b>Jumlah/Total</b>	<b>1 362,12</b>	<b>1 382,03</b>	<b>1 399,26</b>

Catatan/Note: <sup>1</sup> Data tidak termasuk panjang jalan tol/Excluding toll road

<sup>2</sup> Berdasarkan Keputusan Menteri Pekerjaan Umum dan Perumahan Rakyat No. 248/KPTS/M/2017/Based on Public Work and Public Housing Ministerial Decree No. 248/KPTS/M/2017

Sumber/Source: Dinas Pekerjaan Umum dan Penataan Ruang/Department of Public Work and Spatial Planning



**Tabel 8.1.2 Panjang Jalan Menurut Jenis Permukaan Jalan di Kabupaten Gayo Lues (km), 2019–2021**  
***Length of Roads by Type of Road Surface in Gayo Lues Regency (km), 2019–2021***

Jenis Permukaan Jalan <i>Type of Road Surface</i>	2019	2020	2021
(1)	(2)	(3)	(4)
Aspal/ <i>Paved</i>	643,010	647,610	681,656
Kerikil/ <i>Gravel</i>	185,610	187,820	180,573
Tanah/ <i>Soil</i>	533,500	546,590	537,034
Lainnya/ <i>Others</i>	0,00	0,00	0,00
<b>Jumlah/<i>Total</i></b>	<b>1 362,12</b>	<b>1 382,02</b>	<b>1 399,26</b>

Catatan/*Note*: <sup>1</sup> Data tidak termasuk panjang jalan tol/*Excluding toll road*

<sup>2</sup> Berdasarkan Keputusan Menteri Pekerjaan Umum dan Perumahan Rakyat No. 248/KPTS/M/2017/*Based on Public Work and Public Housing Ministerial Decree No. 248/KPTS/M/2017*

Sumber/*Source*: Dinas Pekerjaan Umum dan Penataan Ruang/*Department of Public Work and Spatial Planning*

**Tabel 8.1.3 Panjang Jalan Menurut Kondisi Jalan di Kabupaten Gayo Lues (km), 2019–2021**  
**Length of Roads by Condition of Roads in Gayo Lues Regency (km), 2019–2021**

<b>Kondisi Jalan</b> <i>Condition of Roads</i>	<b>2019</b>	<b>2020</b>	<b>2021</b>
(1)	(2)	(3)	(4)
Baik/ <i>Good</i>	610,80	611,40	646,94
Sedang/ <i>Moderate</i>	205,36	194,82	182,02
Rusak/ <i>Damage</i>	35,98	35,98	93,29
Rusak Berat/ <i>Severely Damage</i>	509,97	539,83	477,02
<b>Jumlah/Total</b>	<b>1 362,11</b>	<b>1 382,03</b>	<b>1 402,27</b>

Catatan/Note: <sup>1</sup> Data tidak termasuk panjang jalan tol/*Excluding toll road*

<sup>2</sup> Berdasarkan Keputusan Menteri Pekerjaan Umum dan Perumahan Rakyat No. 248/KPTS/M/2017/*Based on Public Work and Public Housing Ministerial Decree No. 248/KPTS/M/2017*

Sumber/Source: Dinas Pekerjaan Umum dan Penataan Ruang/*Department of Public Work and Spatial Planning*

## 8.2 KOMUNIKASI COMMUNICATION

**Tabel 8.2.1** Jumlah Kantor Pos Pembantu Menurut Kecamatan di Kabupaten Gayo Lues, 2018–2021  
*Number of Post Offices Subsidiaries by Subdistrict in Gayo Lues Regency, 2018–2021*

Kecamatan Subdistrict	2018	2019	2020	2021
(1)	(2)	(3)	(4)	(5)
Kuta Panjang	-	-	-	-
Blang Jerango	-	-	-	-
Blangkejeren	1	1	1	1
Putri Betung	-	-	-	-
Dabun Gelang	-	-	-	-
Blang Pegayon	-	-	-	-
Pining	-	-	-	-
Rikit Gaib	-	-	-	-
Pantan Cuaca	-	-	-	-
Terangun	-	-	-	-
Tripe Jaya	-	-	-	-
<b>Gayo Lues</b>	<b>1</b>	<b>1</b>	<b>1</b>	<b>1</b>

Catatan/Note: ...

Sumber/Source: PT. (Persero) Pos Indonesia Blangkejeren



09

**PERBANKAN, KOPERASI, DAN HARGA-HARGA  
BANKING, COOPERATIVE, AND PRICES**





**PENJELASAN TEKNIS**

1. **Koperasi** adalah badan usaha yang beranggotakan orang seorang atau badan hukum koperasi dengan melandaskan kegiatannya berdasarkan prinsip koperasi sekaligus sebagai gerakan ekonomi rakyat yang berdasar atas asas kekeluargaan.
2. **Sisa hasil usah koperasi** merupakan pendapatan yang diperoleh dalam satu tahun buku dikurangi dengan biaya, penyusutan, dan kewajiban lainnya termasuk pajak dalam satu tahun buku yang bersangkutan.

**TECHNICAL NOTES**

1. **Cooperative** is an establishment that its member are people or establihsment with legal status of cooperative and its activites based on people economic movement.
2. **Net profit of cooperative** is gross income in one year minus expenses, depreciation, and other liabilities including taxes in current year.





**Tabel 9.1**  
**Table****Jumlah Koperasi Aktif Menurut Kecamatan di Kabupaten Gayo Lues, 2017–2021**  
**Number of Active Cooperative by Subdistrict in Gayo Lues Regency, 2017–2021**

<b>Kecamatan Subdistrict</b>	<b>2017</b>	<b>2018</b>	<b>2019</b>	<b>2020</b>	<b>2021</b>
(1)	(2)	(3)	(4)	(5)	(6)
Kuta Panjang	7	5	5	5	1
Blang Jerango	4	4	4	4	-
Blangkejeren	26	27	28	28	2
Putri Betung	3	3	0	0	-
Dabun Gelang	1	1	1	1	-
Blang Pegayon	4	4	3	3	-
Pining	1	1	0	0	-
Rikit Gaib	2	2	1	1	1
Pantan Cuaca	1	1	1	1	1
Terangun	7	7	6	6	-
Tripe Jaya	4	4	5	5	1
<b>Gayo Lues</b>	<b>60</b>	<b>59</b>	<b>54</b>	<b>54</b>	<b>6</b>

Catatan/Note: ...

Sumber/Source: Dinas Perdagangan, Koperasi dan UKM/ Department of Industry, Trade, Cooperatives and SMEs

**Tabel**  
**Table** 9.2**Banyaknya KUD Dan Non KUD dan Anggota Menurut  
Kecamatan Dalam Kabupaten Gayo Lues , 2021**  
**Total UCV And Non UCV Members In By Subdistrict In  
GayoLues,2021**

<b>Kecamatan Subdistrict</b>	<b>KUD</b>	<b>Anggota KUD</b>	<b>Non KUD</b>	<b>Anggota Non KUD</b>
(1)	(2)	(3)	(4)	(5)
Kuta Panjang	1	81	11	275
Blang Jerango	-	-	7	192
Blangkejeren	2	69	66	4 974
Putri Betung	-	-	5	153
Dabun Gelang	-	-	3	82
Blang Pegayon	-	-	7	175
Pining	-	-	4	98
Rikit Gaib	1	32	3	111
Pantan Cuaca	1	28	1	30
Terangun	-	-	15	502
Tripe Jaya	1	800	9	175
<b>Gayo Lues</b>	<b>6</b>	<b>1 010</b>	<b>131</b>	<b>6 767</b>

Catatan/Note: ...

Sumber/Source: Dinas Perdagangan, Koperasi dan UKM/ Department of Industry, Trade, Cooperatives and SMEs

10

**PENGELUARAN PENDUDUK**  
**POPULATION EXPENDITURE**





**PENJELASAN TEKNIS**

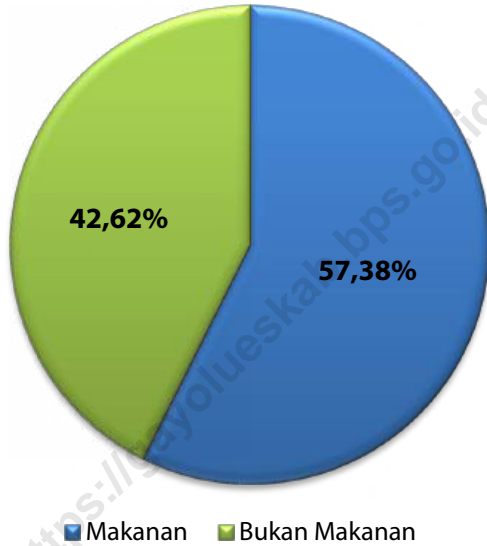
1. **Kegiatan pengumpulan data sosial dan ekonomi** dilaksanakan secara rutin oleh BPS melalui Survei Sosial Ekonomi Nasional (SUSENAS).
2. **Data hasil pencacahan Susenas Maret** dapat disajikan untuk tingkat nasional, provinsi dan Kabupaten/kota, sedangkan untuk data hasil Susenas September hanya dapat disajikan untuk tingkat nasional dan provinsi.
3. **Data konsumsi/ pengeluaran** yang dikumpulkan pada Susenas Maret dibagi menjadi dua kelompok, yaitu makanan dan bukan makanan. jumlah komoditi makanan sebanyak 112 komoditi. Pengumpulan data kelompok makanan meliputi banyaknya komoditi yang dikonsumsi beserta nilai pengeluarannya.
4. **Pengumpulan data** pada sebagian besar kelompok bukan makanan hanya mencakup nilai pengeluaran barang yang dikonsumsi, kecuali beberapa jenis barang tertentu juga dikumpulkan kuantitasnya, seperti listrik, air, gas dan bahan bakar minyak.

**TECHNICAL NOTES**

1. **Socioeconomic data collection activities** are carried out regularly by the BPS-Statistics Indonesia through the National Socioeconomic Survey (Susenas).
2. **The result from susenas data collection in march** can be presented on national, provincial, and regency/municipal level estimates, while in september can be disseminated only for the national and provincial level.
3. **The consumption/expenditure data collected in March Susenas** are divided into two groups, namely food and non-food. The number of food commodity are 112 commodities. The food group data collection includes quantity and value of commodities consumed.
4. **Data collection on mostly non food groups cover only the value of expenditures consumed except for certain commodities can also collected its quantity, such as the use of electricity, water, gas, and fuel oil.**

**Gambar** 10.1  
**Figures**

**Persentase Pengeluaran per Kapita Sebulan Menurut Kelompok di Kabupaten Gayo Lues, 2021**  
*Percentage of Monthly Expenditure per Capita by Group in Gayo Lues Regency, 2021*

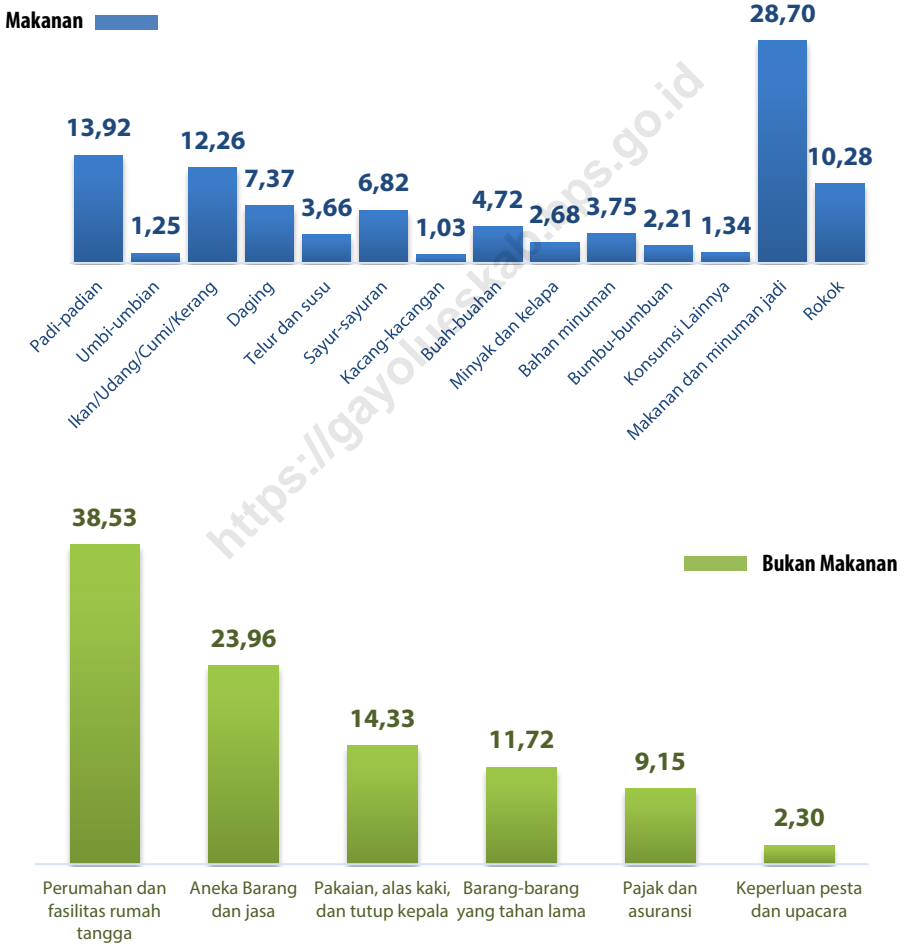


Catatan/Note: ...

Sumber/Source: BPS, Survei Sosial Ekonomi Nasional (Susenas) Maret/BPS-Statistics Indonesia, National Socioeconomic Survey March

**Gambar** 10.2  
**Figures**

**Persentase Pengeluaran per Kapita Sebulan Menurut Kelompok Komoditas di Kabupaten Gayo Lues, 2020 dan 2021**  
*Percentage of Monthly Expenditure per Capita by Commodity Group in Gayo Lues Regency, 2020 and 2021*



Catatan/Note: ...  
 Sumber/Source: BPS, Survei Sosial Ekonomi Nasional (Susenas) Maret/BPS-Statistics Indonesia, National Socioeconomic Survey March

**Tabel** 10.1 **Rata-rata Pengeluaran per Kapita Sebulan Menurut Kelompok Komoditas (rupiah) di Kabupaten Gayo Lues, 2020 dan 2021**  
**Monthly Average Expenditure per Capita by Commodity Group (rupiahs) in Gayo Lues Regency, 2020 and 2021**

<b>Kelompok Komoditas/Commodity Group</b>	<b>2020</b>	<b>2021</b>
(1)	(2)	(3)
<b>Makanan/Food</b>		
Padi-padian/Cereals	104 349	115 599
Umbi-umbian/Tubers	6 676	10 370
Ikan/udang/cumi/kerang/Fish/shrimp/common squid/shells	83 817	101 814
Daging/Meat	36 652	61 219
Telur dan susu/Eggs and milk	30 528	30 426
Sayur-sayuran/Vegetables	52 706	56 603
Kacang-kacangan/Legumes	7 442	8 583
Buah-buahan/Fruits	32 904	39 166
Minyak dan kelapa/Oil and coconut	18 820	22 275
Bahan minuman/Beverage stuffs	28 492	31 102
Bumbu-bumbuan/Spices	15 017	18 359
Konsumsi lainnya/Miscellaneous food items	8 760	11 089
Makanan dan minuman jadi/Prepared food and beverages	176 891	238 330
Rokok/Cigarettes	85 345	85 353
<b>Jumlah makanan/Total food</b>	<b>688 399</b>	<b>830 289</b>
<b>Bukan makanan/Non-food</b>		
Perumahan dan fasilitas rumah tangga/Housing and household facilities	221 188	237 692
Aneka barang dan jasa/Goods and services	131 052	147 800
Pakaian, alas kaki, dan tutup kepala/Clothing, footwear, and headgear	58 237	88 417
Barang tahan lama/Durable goods	52 265	72 305
Pajak, pungutan, dan asuransi/Taxes and insurance	38 907	56 463
Keperluan pesta dan upacara/kenduri/Parties and ceremonies	12 080	14 159
<b>Jumlah bukan makanan/Total non-food</b>	<b>513 728</b>	<b>616 835</b>
<b>Jumlah/Total</b>	<b>1 202 127</b>	<b>1 447 124</b>

Catatan/Note: ...

Sumber/Source: BPS, Survei Sosial Ekonomi Nasional (Susenas) Maret/BPS-Statistics Indonesia, National Socioeconomic Survey March



**Tabel**  
**Table** 10.2

**Persentase Pengeluaran per Kapita Sebulan Menurut  
Kelompok Komoditas di Kabupaten Gayo Lues,  
2020 dan 2021**  
*Percentage of Monthly Expenditure per Capita by  
Commodity Group in Gayo Lues Regency,  
2020 and 2021*

<b>Kelompok Komoditas/Commodity Group</b>	<b>2020</b>	<b>2021</b>
(1)	(2)	(3)
<b>Makanan/Food</b>		
Padi-padian/ <i>Cereals</i>	15,16	13,92
Umbi-umbian/ <i>Tubers</i>	0,97	1,25
Ikan/udang/cumi/kerang/ <i>Fish/shrimp/common squid/shells</i>	12,18	12,26
Daging/ <i>Meat</i>	5,32	7,37
Telur dan susu/ <i>Eggs and milk</i>	4,43	3,66
Sayur-sayuran/ <i>Vegetables</i>	7,66	6,82
Kacang-kacangan/ <i>Legumes</i>	1,08	1,03
Buah-buahan/ <i>Fruits</i>	4,78	4,72
Minyak dan kelapa/ <i>Oil and coconut</i>	2,73	2,68
Bahan minuman/ <i>Beverage stuffs</i>	4,14	3,75
Bumbu-bumbuan/ <i>Spices</i>	2,18	2,21
Konsumsi lainnya/ <i>Miscellaneous food items</i>	1,27	1,34
Makanan dan minuman jadi/ <i>Prepared food and beverages</i>	25,70	28,70
Rokok/ <i>Cigarettes</i>	12,40	10,28
<b>Jumlah makanan/Total food</b>	<b>57,27</b>	<b>57,38</b>
<b>Bukan makanan/Non-food</b>		
Perumahan dan fasilitas rumah tangga/ <i>Housing and household facilities</i>	43,06	38,53
Aneka barang dan jasa/ <i>Goods and services</i>	25,51	23,96
Pakaian, alas kaki, dan tutup kepala/ <i>Clothing, footwear, and headgear</i>	11,34	14,33
Barang tahan lama/ <i>Durable goods</i>	10,17	11,72
Pajak, pungutan, dan asuransi/ <i>Taxes and insurance</i>	7,57	9,15
Keperluan pesta dan upacara/kenduri/ <i>Parties and ceremonies</i>	2,35	2,30
<b>Jumlah bukan makanan/Total non-food</b>	<b>42,73</b>	<b>42,62</b>
<b>Jumlah/Total</b>	<b>100,00</b>	<b>100,00</b>

Catatan/Note: ...

Sumber/Source: BPS, Survei Sosial Ekonomi Nasional (Susenas) Maret/BPS-Statistics Indonesia, National Socioeconomic Survey March

**Tabel** 10.3 **Persentase Penduduk Menurut Kuintil Pengeluaran Per Kapita Sebulan di Kabupaten Gayo Lues, 2020 dan 2021**  
**Percentage of Population by Quintile of Monthly Expenditure per Capita in Gayo Lues Regency, 2020 and 2021**


<b>Kuintil Pengeluaran (rupiah)</b> <i>Expenditure Quintile (rupiahs)</i>	<b>2020</b>	<b>2021</b>
(1)	(2)	(3)
20% terbawah pertama	22,45	29,84
20% terbawah kedua	26,8	35,62
20% tengah	24,05	24,48
20% diatas tengah	21,16	9,09
20% teratas	5,55	0,96
<b>Jumlah/Total</b>	<b>100,00</b>	<b>100,00</b>

Catatan/Note: ...

Sumber/Source: BPS, Survei Sosial Ekonomi Nasional (Susenas) Maret/BPS-Statistics Indonesia, National Socioeconomic Survey March

11

**PERDAGANGAN  
TRADE**





**PENJELASAN TEKNIS**

1. **Pasar** adalah tempat pertemuan antara penjual dan pembeli barang dan jasa. Pasar dapat menggunakan bangunan yang bersifat permanen atau semi permanen ataupun tanpa bangunan. Barang yang diperjualbelikan di dalam pasar dapat terdiri dari banyak komoditas (campuran) ataupun secara khusus suatu komoditas tertentu. Jika pasar hanya aktif pada hari-hari tertentu saja tetap dicatat sebagai pasar.
2. **Toko/warung kelontong** adalah bangunan yang berfungsi sebagai tempat usaha di bangunan tetap untuk menjual barang keperluan sehari-hari secara eceran, tidak mempunyai sistem pelayanan mandiri yang dikelola oleh satu penjual.
3. **Warung/ kedai makanan minuman** adalah usaha yang menjual makanan dan minuman siap saji yang dijual di bangunan yang tetap dan tidak mempunyai surat izin usaha. Ciri utama dari warung/kedai makanan minuman adalah pembeli biasanya tidak dikenakan pajak.

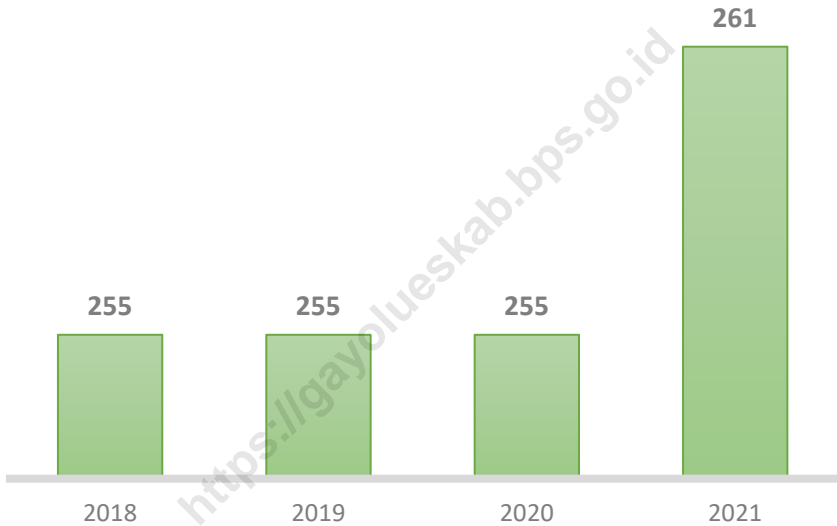
**TECHNICAL NOTES**

1. **The market** is a meeting place between sellers and buyers of goods and services. The market can use buildings that are permanent or semi-permanent or without buildings. Goods traded on the market can consist of many commodities (mix) or specifically a certain commodity. If the market is only active on certain days it is still recorded as a market.
2. **A grocery store / shop** is a building that functions as a place of business in a permanent building to sell daily necessities for retail, not having an independent service system managed by one seller.
3. **Warung / food stalls** are businesses that sell food and ready-to-drink beverages that are sold in permanent buildings and do not have a business license. The main characteristic of food stalls / food stalls is that buyers are usually not taxed.



**Gambar** 11.1  
**Figures**

**Jumlah Sarana Perdagangan Menurut Jenisnya di  
Kabupaten Gayo Lues, 2018–2021**  
*Number of Trading Facilities by Type of Facility in Gayo  
Lues Regency, 2018–2021*



Catatan/Note: NA : Data tidak dapat ditampilkan/ Not applicable

Sumber/Source: Dinas Perdagangan, Koperasi dan UKM/ Department of Industry, Trade, Cooperatives and SMEs

**Tabel**  
**Table** 11.1**Jumlah Sarana Perdagangan Menurut Jenisnya di  
Kabupaten Gayo Lues, 2018–2021**  
**Number of Trading Facilities by Type of Facility in Gayo Lues  
Regency, 2018–2021**

<b>Jenis Sarana Perdagangan</b> <b>Type of Trading Facilities</b>	<b>2018</b>	<b>2019</b>	<b>2020</b>	<b>2021</b>
(1)	(2)	(3)	(4)	(5)
Pasar/Market	13	13	13	13
Toko/Store	16	16	16	16
Kios	226	226	226	232
Warung	NA	NA	NA	NA
<b>Jumlah/Total</b>	<b>255</b>	<b>255</b>	<b>255</b>	<b>261</b>

Catatan/Note: NA : Data tidak dapat ditampilkan/ Not applicable

Sumber/Source: Dinas Perdagangan, Koperasi dan UKM/ Department of Industry, Trade, Cooperatives and SMEs



# 12

## **SISTEM NERACA REGIONAL SYSTEM OF REGIONAL ACCOUNTS**





**PENJELASAN TEKNIS**

1. **Sistem Neraca Nasional (SNN)** adalah rekomendasi internasional tentang bagaimana menyusun ukuran aktivitas ekonomi yang sesuai dengan standar neraca baku yang didasarkan pada prinsip-prinsip ekonomi. Rekomendasi yang dimaksud dinyatakan dalam sekumpulan konsep, definisi, klasifikasi, dan aturan neraca yang disepakati secara internasional dalam mengukur indikator tertentu seperti Produk Domestik Bruto (PDB).
2. **Produk Domestik Regional Bruto (PDRB)** menggambarkan kemampuan suatu wilayah untuk menciptakan nilai tambah pada suatu waktu tertentu. PDRB dihitung dengan dua pendekatan, yaitu PDRB menurut lapangan usaha dan PDRB menurut pengeluaran.
3. **PDRB menurut lapangan usaha** merupakan penjumlahan seluruh komponen nilai tambah bruto yang mampu diciptakan oleh berbagai sektor ekonomi dari segi produktivitasnya. Pada tahun dasar 2010, PDRB ini mengalami perubahan klasifikasi dari 9 lapangan usaha menjadi 17 lapangan usaha.

**TECHNICAL NOTES**

1. **System of National Account (SNA)** is the internationally agreed standard set of recommendations on how to compile measures of economic activity in accordance with strict accounting conventions based on economic principles. The recommendations are expressed in term of a set of concepts, definitions, classifications and accounting rules that compromise the internationallu agreed standard for measuring indicators such as Gross Domestic Product (GDP).
2. **The basic measure of the value added** arising economic activity is known as Gross Domestic Product as the national level and Gross Regional Domestic Product (GRDP) at the regional level. GRDP is calculated in two approaches, which are GRDP according to industrial/production approach and GDRP according to expenditure approach.
3. **GRDP by production approach** is a total of gross added values created by all the industrial sectors derives from their productivity. In based year of 2010, this GRDP is having a change the number of classification, from 9 sectors to 17 sectors of industries.

4. **PDRB menurut pengeluaran** mengalami perubahan komponen pembentuk. Pada tahun dasar 2010, PDRB ini memisahkan komponen pengeluaran lembaga non-profit yang melayani rumah tangga (LNPR) menjadi komponen tersendiri. Sehingga PDRB menurut pengeluaran dibentuk oleh komponen pengeluaran konsumsi rumah tangga, konsumsi LNPR, konsumsi pemerintah, pembentukan modal tetap bruto (PMTB), perubahan inventori, ekspor barang/jasa, dan impor barang/jasa.
  5. **PDRB disajikan dalam dua bentuk hasil penghitungan**, yaitu PDRB atas dasar harga berlaku (ADHB) dan PDRB atas dasar harga konstan (ADHK). PDRB ADHB menunjukkan kemampuan sumber daya ekonomi pada tahun berjalan, sedangkan PDRB ADHK dapat menunjukkan laju pertumbuhan ekonomi dari tahun ke tahun karena menggunakan satu tahun konstan, yang sekarang adalah 2010.
  6. **Laju pertumbuhan ekonomi** diperoleh dari perhitungan PDRB atas dasar harga konstan. Laju pertumbuhan menunjukkan perkembangan agregat dari pendapatan suatu waktu terhadap waktu sebelumnya.
4. **GRDP by expenditures** is having a change in its components. In based year of 2010, GRDP by expenditures split the component of expenditure of non-profit organizations serving households as a new component. Thus, this GRDP is formed by the expenditures of household consumption, nonprofit organization consumption, government consumption, gross fixed capital formation, inventory changes, export goods/services, and import goods/services.
  5. **GRDP is served in two forms**, which are GRDP at current prices and GRDP at constant price. GRDP at current prices describe the capability of economy resources at current year. Meanwhile, GRDP at constant year can show a growth rate of the economy from each year because its using of a constant year, which is now a 2010 based year.
  6. **Growth rate of the economy** is derived from GRDP at constant market prices. The growth rate of the economy explains the income from properties factors.

**ULASAN**

Nilai PDRB ADHB Kabupaten Gayo Lues menurut lapangan usaha dari tahun ke tahun mengalami kenaikan. Rata-rata selama periode tahun 2017-2021, kenaikan PDRB ADHB terjadi sebesar Rp 123,76 miliar per tahunnya.

Jika nilai PDRB ADHB masih terpengaruh oleh adanya perubahan harga karena faktor inflasi dan waktu, maka digunakanlah PDRB ADHK sebagai patokan tolak ukur pertumbuhan ekonomi. Nilai PDRB ADHK Kabupaten Gayo Lues tahun 2021 adalah sebesar Rp 1.981,88 miliar atau meningkat sebesar Rp 45,01 miliar dari tahun 2020. Rata-rata kenaikan per tahun sejak 2017-2021, PDRB ADHK naik sebesar Rp 38,75 miliar.

Distribusi peranan sektor ekonomi menurut PDRB lapangan usaha di Kabupateb Gayo Lues tahun 2021: sektor pertanian menempati urutan pertama (39,73 persen), diikuti oleh sektor administrasi pemerintahan, pertahanan, dan jaminan sosial wajib sebagai lapangan usaha berperan terbesar kedua terhadap PDRB (11,37 persen).

**DESCRIPTION**

*The value of GRDP at current price by industrial origins of Gayo Lues Regency have shown an increase from year to year. The average increase in period of years 2017-2021 is Rp 123.76 billion each year.*

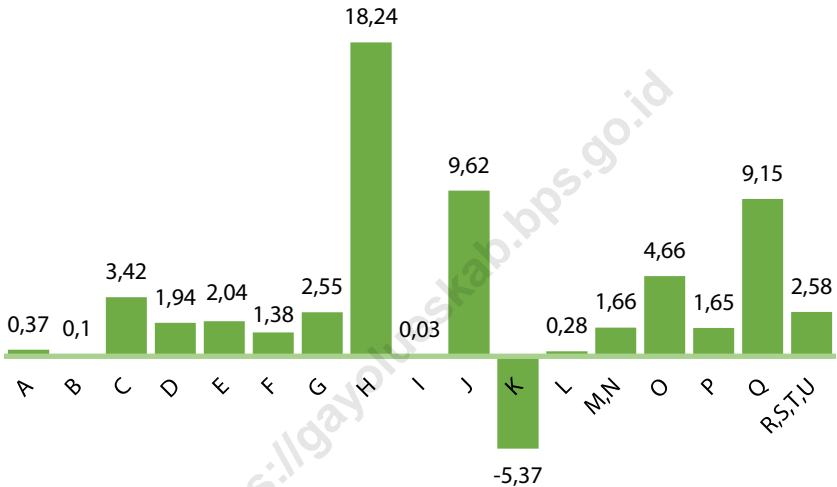
*If the value of GRDP at current price was still influenced by the change of price, therefor GRDP at constant price was used as a base of economic growth. The value of this GRDP in year 2021 was Rp 1,981.88 billion or increase Rp 45.01 billion than the value in year 2020. The average increase annually since year 2017-2021, GRDP at constant price raised amount of Rp 38.75 billion.*

*The share of sectors in GRDP by indutrial origins in Gayo Lues Regency 2021: agriculture in first rank (39.73 percent), followed by public administration and defence, compulsory social security in second place share to GRDP (11.37 percent).*



**Gambar** 12.1  
**Figures**

**Laju Pertumbuhan Produk Domestik Regional Bruto Atas Dasar Harga Konstan 2010 Menurut Lapangan Usaha di Kabupaten Gayo Lues (persen), 2017–2021**  
**Growth Rate of Gross Regional Domestic Product at 2010 Constant Market Prices by Industry in Gayo Lues Regency (percent), 2017–2021**



- A : Pertanian, Kehutanan, dan Perikanan/Agriculture, Forestry, and Fishing  
 B : Pertambangan dan Penggalian/Mining and Quarrying  
 C : Industri Pengolahan/Manufacturing  
 D : Pengadaan Listrik dan Gas/Electricity and Gas  
 E : Pengadaan Air; Pengelolaan Sampah, Limbah, dan Daur Ulang/Water Supply; Sewerage, Waste Management, and Remediation Activities  
 F : Konstruksi/Construction  
 G : Perdagangan Besar dan Eceran; Reparasi Mobil dan Sepeda Motor/Wholesale and Retail Trade; Repair of Motor Vehicles and Motorcycles  
 H : Transportasi dan Pergudangan/Transportation and Storage  
 I : Penyediaan Akomodasi dan Makan Minum/Accommodation and Food Service Activities  
 J : Informasi dan Komunikasi/Information and Communication  
 K : Jasa Keuangan dan Asuransi/Financial and Insurance Activities  
 L : Real Estat/Real Estate Activities  
 M,N : Jasa Perusahaan/Business Activities  
 O : Administrasi Pemerintahan, Pertahanan, dan Jaminan Sosial Wajib/Public Administration and Defence; Compulsory Social Security  
 P : Jasa Pendidikan/Education  
 Q : Jasa Kesehatan dan Kegiatan Sosial/Human Health and Social Work Activities  
 R,S,T,U : Jasa Lainnya/Other Services Activities

Catatan/Note: ...

Sumber/Source: BPS, berbagai sensus, survei dan sumber lain/BPS-Statistics Indonesia, various census, survey, and other sources

**Tabel**  
**Table** 12.1

**Produk Domestik Regional Bruto Atas Dasar Harga Berlaku Menurut Lapangan Usaha di Kabupaten Gayo Lues (miliar rupiah), 2017–2021**  
**Gross Regional Domestic Product at Current Market Prices by Industry in Gayo Lues Regency (billion rupiahs), 2017–2021**

Lapangan Usaha/Industry	2017	2018	2019 <sup>r</sup>	2020 <sup>x</sup>	2021 <sup>xx</sup>
(1)	(2)	(3)	(4)	(5)	(6)
A Pertanian, Kehutanan, dan Perikanan/ <i>Agriculture, Forestry, and Fishing</i>	1 010,35	996,88	997,96	1 061,72	1 133,41
B Pertambangan dan Penggalian/ <i>Mining and Quarrying</i>	38,11	33,13	33,78	34,68	35,51
C Industri Pengolahan/ <i>Manufacturing</i>	271,63	309,46	280,56	286,56	307,92
D Pengadaan Listrik dan Gas/ <i>Electricity and Gas</i>	1,83	1,97	2,13	2,18	2,27
E Pengadaan Air; Pengelolaan Sampah, Limbah, dan Daur Ulang/ <i>Water Supply; Sewerage, Waste Management, and Remediation Activities</i>	0,63	0,71	0,83	0,88	0,91
F Konstruksi/ <i>Construction</i>	229,75	254,45	261,77	270,49	281,59
G Perdagangan Besar dan Eceran; Reparasi Mobil dan Sepeda Motor/ <i>Wholesale and Retail Trade; Repair of Motor Vehicles and Motorcycles</i>	264,09	280,25	295,50	296,09	300,91
H Transportasi dan Pergudangan/ <i>Transportation and Storage</i>	52,26	53,29	53,33	42,03	51,73
I Penyediaan Akomodasi dan Makan Minum/ <i>Accommodation and Food Service Activities</i>	18,80	24,67	33,89	31,40	32,86
J Informasi dan Komunikasi/ <i>Information and Communication</i>	27,91	27,99	30,19	35,26	38,88



Lanjutan Tabel/*Continued Table* 12.1

Lapangan Usaha/ <i>Industry</i>		2017	2018	2019 <sup>r</sup>	2020 <sup>x</sup>	2021 <sup>xx</sup>
(1)		(2)	(3)	(4)	(5)	(6)
K	Jasa Keuangan dan Asuransi/ <i>Financial and Insurance Activities</i>	28,45	29,69	34,06	33,88	32,42
L	Real Estat/ <i>Real Estate Activities</i>	71,01	78,73	87,19	89,20	90,24
M,N	Jasa Perusahaan/ <i>Business Activities</i>	3,90	4,21	4,66	4,41	4,60
O	Administrasi Pemerintahan, Pertahanan, dan Jaminan Sosial Wajib/ <i>Public Administration and Defence; Compulsory Social Security</i>	256,63	288,79	299,99	303,58	324,46
P	Jasa Pendidikan/ <i>Education</i>	59,31	66,28	79,43	80,80	83,29
Q	Jasa Kesehatan dan Kegiatan Sosial/ <i>Human Health and Social Work Activities</i>	81,69	89,53	102,56	108,90	120,07
R,S,T,U	Jasa Lainnya/ <i>Other Services Activities</i>	9,30	9,86	10,90	11,19	11,54
<b>Produk Domestik Regional Bruto/<i>Gross Regional Domestic Product</i></b>		<b>2 425,65</b>	<b>2 549,89</b>	<b>2 608,73</b>	<b>2 693,27</b>	<b>2 852,61</b>

Catatan/*Note*: r : Revisi  
x : Angka sementara  
xx : Angka sangat sementara

Sumber/*Source*: BPS, berbagai sensus, survei dan sumber lain/*BPS-Statistics Indonesia, various census, survey, and other sources*

**Tabel**  
**Table** 12.2

**Produk Domestik Regional Bruto Atas Dasar Harga Konstan 2010 Menurut Lapangan Usaha di Kabupaten Gayo Lues (miliar rupiah), 2017–2021**  
**Gross Regional Domestic Product at 2010 Constant Market Prices by Industry in Gayo Lues Regency (billion rupiahs), 2017–2021**

Lapangan Usaha/Industry	2017	2018	2019 <sup>r</sup>	2020 <sup>x</sup>	2021 <sup>xx</sup>
(1)	(2)	(3)	(4)	(5)	(6)
A Pertanian, Kehutanan, dan Perikanan/ <i>Agriculture, Forestry, and Fishing</i>	793,38	759,08	751,89	781,37	784,28
B Pertambangan dan Penggalian/ <i>Mining and Quarrying</i>	35,09	29,72	29,51	29,78	29,80
C Industri Pengolahan/ <i>Manufacturing</i>	199,72	214,64	206,51	203,00	209,94
D Pengadaan Listrik dan Gas/ <i>Electricity and Gas</i>	1,74	1,83	1,96	2,05	2,09
E Pengadaan Air; Pengelolaan Sampah, Limbah, dan Daur Ulang/ <i>Water Supply; Sewerage, Waste Management, and Remediation Activities</i>	0,43	0,46	0,53	0,54	0,55
F Konstruksi/ <i>Construction</i>	149,79	157,33	158,24	159,09	161,30
G Perdagangan Besar dan Eceran; Reparasi Mobil dan Sepeda Motor/ <i>Wholesale and Retail Trade; Repair of Motor Vehicles and Motorcycles</i>	214,65	227,30	238,37	236,01	242,03
H Transportasi dan Pergudangan/ <i>Transportation and Storage</i>	45,96	46,88	46,85	36,82	43,54
I Penyediaan Akomodasi dan Makan Minum/ <i>Accommodation and Food Service Activities</i>	13,51	16,82	21,37	19,64	19,64
J Informasi dan Komunikasi/ <i>Information and Communication</i>	25,59	26,28	28,16	32,04	35,12

Lanjutan Tabel/*Continued Table 12.2*

<b>Lapangan Usaha/Industry</b>		<b>2017</b>	<b>2018</b>	<b>2019<sup>r</sup></b>	<b>2020<sup>x</sup></b>	<b>2021<sup>xx</sup></b>
(1)		(2)	(3)	(4)	(5)	(6)
K	Jasa Keuangan dan Asuransi/ <i>Financial and Insurance Activities</i>	19,93	20,02	22,63	22,75	21,52
L	Real Estat/ <i>Real Estate Activities</i>	53,81	57,08	61,30	61,38	61,55
M,N	Jasa Perusahaan/ <i>Business Activities</i>	3,09	3,30	3,59	3,28	3,33
O	Administrasi Pemerintahan, Pertahanan, dan Jaminan Sosial Wajib/ <i>Public Administration and Defence; Compulsory Social Security</i>	187,97	199,49	200,27	194,64	203,71
P	Jasa Pendidikan/ <i>Education</i>	50,28	54,20	59,89	60,96	61,97
Q	Jasa Kesehatan dan Kegiatan Sosial/ <i>Human Health and Social Work Activities</i>	69,39	73,40	79,92	84,50	92,23
R,S,T,U	Jasa Lainnya/ <i>Other Services Activities</i>	7,89	8,29	9,01	9,04	9,28
<b>Produk Domestik Regional Bruto/Gross Regional Domestic Product</b>		<b>1 872,23</b>	<b>1 896,15</b>	<b>1 920,01</b>	<b>1 936,87</b>	<b>1 981,88</b>

Catatan/Note: r : Revisi  
x : Angka sementara  
xx : Angka sangat sementara

Sumber/Source: BPS, berbagai sensus, survei dan sumber lain/BPS-Statistics Indonesia, various census, survey, and other sources

**Tabel**  
**Table** 12.3

**Distribusi Persentase Produk Domestik Regional Bruto Atas Dasar Harga Berlaku Menurut Lapangan Usaha di Kabupaten Gayo Lues, 2017–2021**  
**Percentage Distribution of Gross Regional Domestic Product at Current Market Prices by Industry in Gayo Lues Regency, 2017–2021**

Lapangan Usaha/ <i>Industry</i>	2017	2018	2019 <sup>r</sup>	2020 <sup>x</sup>	2021 <sup>xx</sup>
(1)	(2)	(3)	(4)	(5)	(6)
A Pertanian, Kehutanan, dan Perikanan/ <i>Agriculture, Forestry, and Fishing</i>	41,65	39,09	38,25	39,42	39,73
B Pertambangan dan Penggalian/ <i>Mining and Quarrying</i>	1,57	1,30	1,29	1,29	1,24
C Industri Pengolahan/ <i>Manufacturing</i>	11,20	12,14	10,75	10,64	10,79
D Pengadaan Listrik dan Gas/ <i>Electricity and Gas</i>	0,08	0,08	0,08	0,08	0,08
E Pengadaan Air; Pengelolaan Sampah, Limbah, dan Daur Ulang/ <i>Water Supply; Sewerage, Waste Management, and Remediation Activities</i>	0,03	0,03	0,03	0,03	0,03
F Konstruksi/ <i>Construction</i>	9,47	9,98	10,03	10,04	9,87
G Perdagangan Besar dan Eceran; Reparasi Mobil dan Sepeda Motor/ <i>Wholesale and Retail Trade; Repair of Motor Vehicles and Motorcycles</i>	10,89	10,99	11,33	10,99	10,55
H Transportasi dan Pergudangan/ <i>Transportation and Storage</i>	2,15	2,09	2,04	1,56	1,81
I Penyediaan Akomodasi dan Makan Minum/ <i>Accommodation and Food Service Activities</i>	0,78	0,97	1,30	1,17	1,15
J Informasi dan Komunikasi/ <i>Information and Communication</i>	1,15	1,10	1,16	1,31	1,36
K Jasa Keuangan dan Asuransi/ <i>Financial and Insurance Activities</i>	1,17	1,16	1,31	1,26	1,14

Lanjutan Tabel/*Continued Table 12.3*

Lapangan Usaha/ <i>Industry</i>		2017	2018	2019 <sup>r</sup>	2020 <sup>x</sup>	2021 <sup>xx</sup>
(1)		(2)	(3)	(4)	(5)	(6)
L	Real Estat/ <i>Real Estate Activities</i>	2,93	3,09	3,34	3,31	3,16
M,N	Jasa Perusahaan/ <i>Business Activities</i>	0,16	0,17	0,18	0,16	0,16
O	Administrasi Pemerintahan, Pertahanan, dan Jaminan Sosial Wajib/ <i>Public Administration and Defence; Compulsory Social Security</i>	10,58	11,33	11,50	11,27	11,37
P	Jasa Pendidikan/ <i>Education</i>	2,45	2,60	3,04	3,00	2,92
Q	Jasa Kesehatan dan Kegiatan Sosial/ <i>Human Health and Social Work Activities</i>	3,37	3,51	3,93	4,04	4,21
R,S,T,U	Jasa Lainnya/ <i>Other Services Activities</i>	0,38	0,39	0,42	0,42	0,40
<b>Produk Domestik Regional Bruto/<i>Gross Regional Domestic Product</i></b>		<b>100,00</b>	<b>100,00</b>	<b>100,00</b>	<b>100,00</b>	<b>100,00</b>

Catatan/*Note*: r : Revisi  
x : Angka sementara  
xx : Angka sangat sementara

Sumber/*Source*: BPS, berbagai sensus, survei dan sumber lain/*BPS-Statistics Indonesia, various census, survey, and other sources*

**Tabel**  
**Table** 12.4

**Laju Pertumbuhan Produk Domestik Regional Bruto Atas Dasar Harga Konstan 2010 Menurut Lapangan Usaha di Kabupaten Gayo Lues (persen), 2017–2021**  
**Growth Rate of Gross Regional Domestic Product at 2010 Constant Market Prices by Industry in Gayo Lues Regency (percent), 2017–2021**

Lapangan Usaha/Industry	2017	2018	2019 <sup>r</sup>	2020 <sup>x</sup>	2021 <sup>xx</sup>
(1)	(2)	(3)	(4)	(5)	(6)
A Pertanian, Kehutanan, dan Perikanan/ <i>Agriculture, Forestry, and Fishing</i>	7,52	-4,32	-0,95	3,92	0,37
B Pertambangan dan Penggalian/ <i>Mining and Quarrying</i>	-16,69	-15,32	-0,71	0,91	0,10
C Industri Pengolahan/ <i>Manufacturing</i>	8,70	7,47	-3,79	-1,70	3,42
D Pengadaan Listrik dan Gas/ <i>Electricity and Gas</i>	5,86	5,40	6,93	4,50	1,94
E Pengadaan Air; Pengelolaan Sampah, Limbah, dan Daur Ulang/ <i>Water Supply; Sewerage, Waste Management, and Remediation Activities</i>	8,52	8,31	14,27	1,69	2,04
F Konstruksi/ <i>Construction</i>	-10,89	5,03	0,58	0,54	1,38
G Perdagangan Besar dan Eceran; Reparasi Mobil dan Sepeda Motor/ <i>Wholesale and Retail Trade; Repair of Motor Vehicles and Motorcycles</i>	6,39	5,89	4,87	-0,99	2,55
H Transportasi dan Pergudangan/ <i>Transportation and Storage</i>	3,13	2,00	-0,06	-21,41	18,24
I Penyediaan Akomodasi dan Makan Minum/ <i>Accommodation and Food Service Activities</i>	22,38	24,53	27,05	-8,13	0,03
J Informasi dan Komunikasi/ <i>Information and Communication</i>	3,91	2,70	7,16	13,76	9,62
K Jasa Keuangan dan Asuransi/ <i>Financial and Insurance Activities</i>	4,51	0,47	13,01	0,52	-5,37

Lanjutan Tabel/*Continued Table* 12.4

Lapangan Usaha/ <i>Industry</i>		2017	2018	2019 <sup>r</sup>	2020 <sup>x</sup>	2021 <sup>xx</sup>
(1)		(2)	(3)	(4)	(5)	(6)
L	Real Estat/ <i>Real Estate Activities</i>	3,57	6,09	7,40	0,11	0,28
M,N	Jasa Perusahaan/ <i>Business Activities</i>	8,55	6,61	8,86	-8,76	1,66
O	Administrasi Pemerintahan, Pertahanan, dan Jaminan Sosial Wajib/ <i>Public Administration and Defence; Compulsory Social Security</i>	6,21	6,13	0,39	-2,81	4,66
P	Jasa Pendidikan/ <i>Education</i>	4,82	7,79	10,49	1,80	1,65
Q	Jasa Kesehatan dan Kegiatan Sosial/ <i>Human Health and Social Work Activities</i>	5,21	5,78	8,88	5,73	9,15
R,S,T,U	Jasa Lainnya/ <i>Other Services Activities</i>	5,25	5,13	8,67	0,36	2,58
<b>Produk Domestik Regional Bruto/<i>Gross Regional Domestic Product</i></b>		<b>4,70</b>	<b>1,28</b>	<b>1,26<sup>r</sup></b>	<b>0,88<sup>x</sup></b>	<b>2,32<sup>xx</sup></b>

Catatan/*Note*: r : Revisi  
 x : Angka sementara  
 xx : Angka sangat sementara

Sumber/*Source*: BPS, berbagai sensus, survei dan sumber lain/*BPS-Statistics Indonesia, various census, survey, and other sources*

**Tabel**  
**Table** 12.5

**Produk Domestik Regional Bruto Atas Dasar Harga Berlaku Menurut Jenis Pengeluaran di Kabupaten Gayo Lues (miliar rupiah), 2017–2021**  
**Gross Regional Domestic Product at Current Market Prices by Type of Expenditure in Gayo Lues Regency (billion rupiahs), 2017–2021**

<b>Jenis Pengeluaran</b> <b>Type of Expenditure</b>	<b>2017</b>	<b>2018</b>	<b>2019<sup>r</sup></b>	<b>2020<sup>x</sup></b>	<b>2021<sup>xx</sup></b>
(1)	(2)	(3)	(4)	(5)	(6)
Pengeluaran Konsumsi Rumah Tangga <i>Household Consumption Expenditure</i>	1 263,19	1 314,71	1 420,38	1 392,55	1 436,63
Pengeluaran Konsumsi LNPR <i>NPISH Consumption Expenditure</i>	65,44	82,84	93,00	80,47	81,68
Pengeluaran Konsumsi Pemerintah <i>Government Consumption Expenditure</i>	830,64	840,25	894,15	880,18	945,15
Pembentukan Modal Tetap Bruto <i>Gross Fixed Capital Formation</i>	1 013,80	1 096,20	1 129,73	1 155,36	1 178,27
Perubahan Inventori <i>Changes in Inventories</i>	47,14	47,29	50,23	60,55	65,78
Net Ekspor Barang dan Jasa <i>Net Exports of Goods and Services</i>	(794,56)	(831,40)	(978,76)	(875,84)	(854,90)
<b>Produk Domestik Regional Bruto</b> <b>Gross Regional Domestic Product</b>	<b>2 425,64</b>	<b>2 549,89</b>	<b>2 608,73</b>	<b>2 693,27</b>	<b>2 852,61</b>

Catatan/Note: r : Revisi  
 x : Angka sementara  
 xx : Angka sangat sementara

Sumber/Source: BPS, berbagai sensus, survei dan sumber lain/BPS-Statistics Indonesia, various census, survey, and other sources



**Tabel**  
**Table** 12.6

**Produk Domestik Regional Bruto Atas Dasar Harga Konstan 2010 Menurut Jenis Pengeluaran di Kabupaten Gayo Lues (miliar rupiah), 2017–2021**  
**Gross Regional Domestic Product at 2010 Constant Market Prices by Type of Expenditure in Gayo Lues Regency (billion rupiahs), 2017–2021**

<b>Jenis Pengeluaran</b> <b>Type of Expenditure</b>	<b>2017</b>	<b>2018</b>	<b>2019<sup>r</sup></b>	<b>2020<sup>x</sup></b>	<b>2021<sup>xx</sup></b>
(1)	(2)	(3)	(4)	(5)	(6)
Pengeluaran Konsumsi Rumah Tangga <i>Household Consumption Expenditure</i>	1 036,46	1 067,30	1 126,19	1 097,65	1 124,95
Pengeluaran Konsumsi LNPRT <i>NPISH Consumption Expenditure</i>	50,78	63,73	71,15	61,13	61,53
Pengeluaran Konsumsi Pemerintah <i>Government Consumption Expenditure</i>	506,64	514,43	539,18	496,7	521,26
Pembentukan Modal Tetap Bruto <i>Gross Fixed Capital Formation</i>	808,52	834,24	843,98	866,4	864,59
Perubahan Inventori <i>Changes in Inventories</i>	35,14	37,75	48,99	55,37	57,31
Net Ekspor Barang dan Jasa <i>Net Exports of Goods and Services</i>	(565,30)	(621,29)	(709,50)	(640,39)	(647,77)
<b>Produk Domestik Regional Bruto</b> <b>Gross Regional Domestic Product</b>	<b>835,78</b>	<b>1 896,15</b>	<b>1 920,01</b>	<b>1 936,87</b>	<b>1 981,88</b>

Catatan/Note: r : Revisi  
 x : Angka sementara  
 xx : Angka sangat sementara

Sumber/Source: BPS, berbagai sensus, survei dan sumber lain/BPS-Statistics Indonesia, various census, survey, and other sources

**Tabel**  
**Table** 12.7

**Laju Pertumbuhan Produk Domestik Regional Bruto Atas Dasar Harga Konstan 2010 Menurut Jenis Pengeluaran di Kabupaten Gayo Lues (persen), 2017–2021**  
**Growth Rate of Gross Regional Domestic Product at 2010 Constant Market Prices by Type of Expenditure in Gayo Lues Regency (percent), 2017–2021**

<b>Jenis Pengeluaran</b> <b>Type of Expenditure</b>	<b>2017</b>	<b>2018</b>	<b>2019<sup>r</sup></b>	<b>2020<sup>x</sup></b>	<b>2021<sup>xx</sup></b>
(1)	(2)	(3)	(4)	(5)	(6)
Pengeluaran Konsumsi Rumah Tangga <i>Household Consumption Expenditure</i>	3,95	2,98	5,52	(2,53)	2,49
Pengeluaran Konsumsi LNPR <i>NPISH Consumption Expenditure</i>	14,91	25,50	11,65	(14,08)	0,65
Pengeluaran Konsumsi Pemerintah <i>Government Consumption Expenditure</i>	2,64	1,54	4,81	(7,88)	4,95
Pembentukan Modal Tetap Bruto <i>Gross Fixed Capital Formation</i>	(0,95)	3,18	1,17	2,66	(0,21)
Perubahan Inventori <i>Changes in Inventories</i>	-	-	-	-	-
Net Ekspor Barang dan Jasa <i>Net Exports of Goods and Services</i>	-	-	-	-	-
<b>Produk Domestik Regional Bruto</b> <b>Gross Regional Domestic Product</b>	<b>4,70</b>	<b>1,28</b>	<b>1,26</b>	<b>0,88</b>	<b>2,32</b>

Catatan/Note: r : Revisi  
 x : Angka sementara  
 xx : Angka sangat sementara

Sumber/Source: BPS, berbagai sensus, survei dan sumber lain/BPS-Statistics Indonesia, various census, survey, and other sources

13

**PERBANDINGAN ANTAR KABUPATEN/KOTA  
REGENCY/MUNICIPAL COMPARISON**





**PENJELASAN TEKNIS**

1. **Penduduk miskin** adalah penduduk yang memiliki rata-rata pengeluaran dibawah garis kemiskinan
2. **Indeks Pembangunan Manusia (IPM)** adalah ukuran ringkas rata-rata capaian/keberhasilan dimensi utama pembangunan manusia yaitu: umur panjang dan hidup sehat, mempunyai pengetahuan, dan memiliki standar hidup layak.

**TECHNICAL NOTES**

1. *A person whose expenditure per capita per month is below poverty line is considered to be poor.*
2. ***The Human Development Index (HDI)** is a summary measure of average achievement in key dimensions of human development : a long and healthy life, being knowledgeable, and have a decent standart of living.*

<https://gayolueskab.bps.go.id>

<https://gayolueskab.bps.go.id>

**ULASAN**

**DESCRIPTION**

<https://gayolueskab.bps.go.id>

**Tabel**  
**Table** 13.1

**Jumlah Penduduk Menurut Kabupaten/Kota di Provinsi  
Aceh (ribu), 2017–2021**  
**Population by Regency/Municipality in Aceh Province  
(thousand), 2017–2021**

Kabupaten/Kota Regency/Municipality	2010*	2017	2018	2019	2020	2021**
(1)	(2)	(3)	(4)	(5)	(6)	(7)
SIMEULUE	80 674	91 372	92 393	93 228	92 865	93,762
ACEH SINGKIL	102 509	119 490	121 681	124 101	126 514	128,384
ACEH SELATAN	202 251	231 893	235 115	238 081	232 414	234,630
ACEH TENGGARA	179 010	208 481	212 417	216 495	220 860	224,119
ACEH TIMUR	360 475	419 594	427 567	436 081	422 401	427,032
ACEH TENGAH	175 527	204 273	208 505	212 494	215 576	218,684
ACEH BARAT	173 558	201 682	205 971	210 113	198 736	200,579
ACEH BESAR	351 418	409 109	417 302	425 216	405 535	409,527
PIDIE	379 108	432 599	439 131	444 976	435 275	439,398
BIREUEN	389 288	453 224	461 726	471 635	436 418	439,788
ACEH UTARA	529 751	602 554	611 435	619 407	602 793	608,106
ACEH BARAT DAYA	126 036	145 726	148 111	150 393	150 775	152,657
GAYO LUES	79 560	91 024	92 602	94 100	99 532	101,102
ACEH TAMIANG	251 914	287 007	291 112	295 011	294 356	297,522
NAGAN RAYA	139 663	161329	164 483	167 294	168 392	170,591
ACEH JAYA	76 782	89 618	91 087	92 892	93 159	94,418
BENER MERIAH	122 277	142 526	145 086	148 175	161 342	164,522
PIDIE JAYA	132 956	154 795	158 091	161 215	158 397	160,327
BANDA ACEH	223 446	259 913	265 111	270 321	252 899	255,029
SABANG	30 653	33 978	34 571	34 874	41 197	42,066
LANGSA	148 945	171 574	174 318	176 811	185 971	188,878
LHOKSEUMAWA	171 163	198 980	203 284	207 202	188 713	189,941
SUBULUSSALAM	67 446	78 725	80 215	81 417	90 751	92,671
<b>ACEH</b>	<b>4 494 410</b>	<b>5189466</b>	<b>5 281 314</b>	<b>5 371 532</b>	<b>5 274 871</b>	<b>5,333,733</b>

Catatan/Note: ...

Sumber/Source: ...



**Tabel**  
**Table** 13.2**Laju Pertumbuhan Produk Domestik Regional Bruto Atas Dasar Harga Konstan 2010 Menurut Kabupaten/Kota di Provinsi Aceh (persen), 2017–2021**  
**Rate of Growth of Gross Regional Domestic Products at Constant 2010 Prices by Regency/Municipality in Aceh Province (percent), 2017–2021**

Kabupaten/Kota Regency/Municipality	2017	2018	2019 <sup>r</sup>	2020*	2021*
(1)	(2)	(3)	(4)	(5)	(6)
SIMEULUE	4,42	4,24	4,60	0,15	
ACEH SINGKIL	3,92	3,98	3,99	-1,16	
ACEH SELATAN	3,93	4,53	4,43	-0,05	
ACEH TENGGARA	5,03	3,26	4,23	-0,17	
ACEH TIMUR	4,34	4,20	4,42	1,79	
ACEH TENGAH	4,05	4,22	3,51	-1,21	
ACEH BARAT	13,23	10,14	4,99	1,87	
ACEH BESAR	4,01	3,78	4,35	0,31	
PIDIE	4,42	4,16	4,43	-0,14	
BIREUEN	4,23	4,22	5,00	-0,94	
ACEH UTARA	2,30	4,77	3,48	0,97	
ACEH BARAT DAYA	4,46	4,61	4,75	-0,52	
GAYO LUES	4,70	1,28	1,26	0,88	
ACEH TAMIANG	4,00	4,25	4,55	0,42	
NAGAN RAYA	3,95	4,29	6,77	3,54	
ACEH JAYA	4,00	4,04	3,75	-0,62	
BENER MERIAH	4,09	4,16	4,32	0,26	
PIDIE JAYA	5,80	4,63	4,08	-1,11	
BANDA ACEH	3,39	4,45	4,18	-3,29	
SABANG	6,07	5,87	5,82	-1,15	
LANGSA	4,43	4,33	4,39	-1,06	
LHOKSEUMAWÉ	2,19	3,78	3,98	-1,45	
SUBULUSSALAM	4,93	4,42	4,42	1,97	
<b>ACEH</b>	<b>4,18</b>	<b>4,61</b>	<b>4,14</b>	<b>-0,37</b>	

Catatan/Note: ...

Sumber/Source: BPS dan sumber lain/BPS-Statistics Indonesia and other sources

**Tabel** 13.3  
**Table**

**Jumlah Penduduk Miskin Menurut Kabupaten/Kota di Provinsi Aceh (ribu), 2017–2021**  
**Number of Poor Population by Regency/Municipality in Aceh Province (thousand), 2017–2021**

Kabupaten/Kota Regency/Municipality	2017	2018	2019	2020	2021
(1)	(2)	(3)	(4)	(5)	(6)
SIMEULUE	18,4	18,22	17,67	28,38	18.25
ACEH SINGKIL	26,27	25,74	25,66	25,43	25.48
ACEH SELATAN	32,51	32,82	31,06	30,91	32.25
ACEH TENGGARA	30,84	30,20	28,93	28,98	29.31
ACEH TIMUR	63,67	61,64	62,79	62,34	63.69
ACEH TENGAH	34,24	32,31	32,78	32,48	32.72
ACEH BARAT	40,72	39,56	39,29	39,06	39.83
ACEH BESAR	62,72	60,08	58,90	59,7	60.26
PIDIE	92,35	89,53	86,29	17,34	88.53
BIREUEN	71,54	65,74	63,60	62,42	63.02
ACEH UTARA	118,74	111,27	107,34	106,41	109.49
ACEH BARAT DAYA	26,57	25,23	24,36	24,21	25.06
GAYO LUES	19,91	19,09	18,63	18,42	18.61
ACEH TAMIANG	42,01	41,21	39,35	38,93	40.03
NAGAN RAYA	31,06	31,06	29,93	29,99	30.71
ACEH JAYA	13,23	12,85	12,35	12,11	12.63
BENER MERIAH	29,99	29,08	28,45	31,39	28.69
PIDIE JAYA	33,6	31,72	30,97	86,39	31.79
BANDA ACEH	19,23	19,13	19,42	18,97	20.95
SABANG	5,98	5,62	5,43	5,27	5.33
LANGSA	19,2	18,73	18,62	18,65	19.78
LHOKSEUMAWE	24,4	23,88	23,05	22,69	23.38
SUBULUSSALAM	15,44	14,78	14,56	14,46	14.46
<b>ACEH</b>	<b>872,61</b>	<b>839,49</b>	<b>819,44</b>	<b>814,91</b>	<b>834.25</b>

Catatan/Note: ...

Sumber/Source: BPS, Survei Sosial Ekonomi Nasional/BPS-Statistics Indonesia, National Socioeconomic Survey

**Tabel**  
**Table** 13.4

**Indeks Pembangunan Manusia Menurut Kabupaten/Kota  
di Provinsi XXX, 2017–2021**  
**Human Development Index by Regency/Municipality in XXX  
Province, 2017–2021**

Kabupaten/Kota Regency/Municipality	2017	2018	2019	2020	2021
(1)	(2)	(3)	(4)	(5)	(6)
SIMEULUE	64,41	64,74	65,70	66,03	66,41
ACEH SINGKIL	67,37	68,02	68,91	68,94	69,22
ACEH SELATAN	65,03	65,92	66,90	67,12	67,44
ACEH TENGGARA	68,09	68,67	69,36	69,37	69,44
ACEH TIMUR	66,32	66,82	67,39	67,63	67,83
ACEH TENGAH	72,19	72,64	73,14	73,24	73,37
ACEH BARAT	70,2	70,47	71,22	71,38	71,67
ACEH BESAR	72	72,73	73,55	73,56	73,58
PIDIE	69,52	69,93	70,41	70,63	70,70
BIREUEN	71,11	71,37	72,27	72,28	72,33
ACEH UTARA	67,67	68,36	69,22	69,33	69,46
ACEH BARAT DAYA	65,09	65,67	66,56	66,75	66,99
GAYO LUES	65,01	65,88	66,87	67,22	67,56
ACEH TAMIANG	67,99	68,45	69,23	69,24	69,48
NAGAN RAYA	67,78	68,15	69,11	69,18	69,31
ACEH JAYA	68,07	68,83	69,74	69,75	69,84
BENER MERIAH	71,89	72,14	72,97	72,98	73,27
PIDIE JAYA	71,73	71,12	72,87	73,20	73,60
BANDA ACEH	83,95	84,37	85,07	85,41	85,71
SABANG	74,1	74,82	75,77	75,78	76,11
LANGSA	75,89	76,34	77,16	77,17	77,44
LHOKSEUMAWA	76,34	76,62	77,30	77,31	77,57
SUBULUSSALAM	62,88	63,48	64,46	64,93	65,27
<b>ACEH</b>	<b>70,6</b>	<b>71,19</b>	<b>71,90</b>	<b>71,99</b>	<b>72,18</b>

Catatan/Note: ...

Sumber/Source: BPS, Seri Berita Resmi Statistik Indeks Pembangunan Manusia/BPS-Statistics Indonesia, Series of Press Releases of Human Development Index







**ST 2023**

**SENSUS PERTANIAN**

**BerAKHLAK**

Berorientasi Pelayanan Akuntabel Kompeten  
Harmonis Loyal Adaptif Kolaboratif

**DATA**

**MENCERDASKAN BANGSA**

*Enlighten The Nation*

<https://gayolueskab.bps.go.id>



**BADAN PUSAT STATISTIK  
GAYO LUES  
BPS-STATISTICS OF GAYO LUES**

Jl. Brigjend (Pol) Riduan Karim No. 34 Desa Sentang Kecamatan  
Blangkejeren Telp.: 0642-21269 Fax.: 24653  
Homepage: <http://bps1113@bps.go.id>, E-mail: [bps1113@bps.go.id](mailto:bps1113@bps.go.id)

