

# ACEH UTARA

DALAM ANGKA

*Aceh Utara In Figures*

# 2022



**BADAN PUSAT STATISTIK  
KABUPATEN ACEH UTARA**  
BPS - STATISTICS OF ACEH UTARA REGENCY



# ACEH UTARA

DALAM ANGKA

*Aceh Utara In Figures*

# 2022







---

## **ACEH UTARA DALAM ANGKA 2022** *Aceh Utara in Figures 2022*

Nomor Katalog BPS / *Catalog Number* : 1102001.1111

Nomor ISSN / *ISSN Number* : 2442-6547

Nomor Publikasi / *Publication Number* : 11560.1501

Ukuran Buku / *Book Size* : 21 x 15 cm

Jumlah Halaman / *Number of Page* : xlv + 332 Halaman / *Pages*

### **Naskah / *Manuscript* :**

BPS Kabupaten Aceh Utara

*BPS-Statistics of Aceh Utara Regency*

### **Desain dan Gambar Kulit / *Design and Cover* :**

BPS Kabupaten Aceh Utara

*BPS-Statistics of Aceh Utara Regency*

### **Dicetak Oleh / *Printed by* :**

BPS Kabupaten Aceh Utara

*BPS-Statistics of Aceh Utara Regency*

### **Dicetak & Diterbitkan Oleh / *Printed & Published by* :**

@ BPS Kabupaten Aceh Utara

*BPS-Statistics of Aceh Utara Regency*

Dilarang mengumumkan, mendistribusikan, mengomunikasikan, dan/atau menggandakan sebagian atau seluruh isi buku ini untuk tujuan komersil tanpa izin tertulis dari Badan Pusat Statistik

*Prohibited to announce, distribute, communicate, and/or copy part or all this book for commercial purpose without permission from Statistics Indonesia*

---

<https://acehutarakab.bps.go.id>

**TIM PENYUSUN/TEAM MEMBERS**

**Pengarah/Director**

Nursaidah, SE, M.Si

**Penanggung Jawab/Persons in Charge**

Nursaidah, SE, M.Si

**Penyunting/Editors**

Rozy Fatilla, S.ST

**Pengolah Data dan Penulis Naskah/Data Processing and Authors**

Rozy Fatilla, S.ST

**Penata Letak/Layout Designers**

Redho Mahesa Abas, S. Tr.Kom

---

<https://acehutarakab.bps.go.id>

<b>KONTRIBUTOR DATA/DATA CONTRIBUTOR</b>	
1	Badan Pusat Statistik Kabupaten Aceh Utara/ <i>BPS-Statistics Aceh Utara Regency</i>
2	Badan Perencanaan Pembangunan Daerah Kabupaten Aceh Utara/ <i>Planning and Development Agency of Aceh Utara Regency.</i>
3	Stasiun Meteorologi Malikussaleh/ <i>Meteorology of Malikussaleh.</i>
4	Setdakab Kabupaten Aceh Utara/ <i>Setdakab Aceh Utara Regency.</i>
5	Sekretariat DPRD Kabupaten Aceh Utara/ <i>Secretariat DPRD of Aceh Utara Regency.</i>
6	Badan Kepegawaian dan Pengembangan Sumber Daya manusia (BKPSDM) Kabupaten Aceh Utara/ <i>Human Resources and Human Resources Developmen Agency of Aceh Utara Regency</i>
7	Badan Pengelolaan Keuangan Daerah (BPKD) Kabupaten Aceh Utara/ <i>Regional Financial Management Agency of Aceh Utara Regency.</i>
8	Badan Pertanahan Nasional (BPN) Kabupaten Aceh Utara/ <i>National Land Agency of Aceh Utara Regency.</i>
9	Polrest Kabupaten Aceh Utara/ <i>Police Department of Aceh Utara Regency.</i>
10	Kejaksaan Negeri Kabupaten Aceh Utara/ <i>Attomey Office of Aceh Utara Regency.</i>
11	Mahkamah Syari'ah Kabupaten Aceh Utara/ <i>Lawcourt of Syari'ah of Aceh Utara Regency.</i>
12	Pengadilan Negeri Lhoksukon/ <i>State Court Justice of Lhoksukon.</i>
13	Dinas Penanaman Modal, Transmigrasi dan Tenaga Kerja Kabupaten Aceh Utara/ <i>Integrated Licensing Services Office of Aceh Utara Regency.</i>
14	Dinas Kependudukan dan Pencatatan Sipil Kabupaten Aceh Utara/ <i>Population and Civil Records Department of Aceh Utara Regency.</i>
15	Kementrian Pendidikan dan Kebudayaan/ <i>Ministry of Educations and Culture</i>

**KONTRIBUTOR DATA/DATA CONTRIBUTOR**

---

16	Universitas Malikusaleh/ <i>Malikussaleh University</i>
17	Badan Pemberdayaan Masyarakat, Pengendalian Penduduk dan Keluarga Berencana Kabupaten Aceh Utara/ <i>Agency for Community Empowerment and Family Welfare of Aceh Utara Regency</i>
18	Rumah Sakit Umum Daerah Cut Meutia/ <i>General Hospital Agency of Cut Meutia</i>
19	Kementerian Agama Kabupaten Aceh Utara/ <i>Ministry of Religious Office of Aceh Utara Regency</i>
20	Badan Kesatuan Bangsa Dan Politik Kabupaten Aceh Utara/ <i>Political and National Unity Agency of Aceh Utara Regency</i>
21	Dinas Perkebunan, Peternakan Dan Kesehatan Hewan Kabupaten Aceh Utara/ <i>Estate and Husbandary Service of Aceh Utara Regency</i>
22	Dinas Kelautan dan Perikanan Kabupaten Aceh Utara/ <i>Oceanic and Fishery Services of Aceh Utara Regency</i>
23	PDAM Tirta Mon Pase/ <i>PDAM Tirta Mon Pase</i>
24	PT Pertamina ( Terminal BBM Lhokseumawe)/ <i>Pertamina ( Fuel Terminal Lhokseumawe)</i>
25	PT Pupuk Iskandar Muda/ <i>PT Pupuk Iskandar Muda</i>
26	Dinas Pekerjaan Umum dan Penataan Ruang Kabupaten Aceh Utara/ <i>Department of Public Works and Spatial Planning of Aceh Utara Regency</i>
27	PT. (Persero) Pelabuhan Indonesia I Cabang Lhokseumawe/ <i>PT. (Persero) Indonesian Harbour I Branch Lhokseumawe</i>
28	Dinas Perhubungan Kabupaten Aceh Utara/ <i>Transport, Tourism and Culture Service of Aceh Utara Regency</i>
29	PT Pos Indonesia (Persero) Cabang Lhokseumawe/ <i>PT Pos Indonesia (Persero) Branch Lhokseumawe</i>
30	Dinas Perdagangan, Perindustrian, Koperasi Dan UKM Kab. Aceh Utara/ <i>Cooperative and Middle-Low Company Service of Aceh Utara Regency</i>
31	Baitul Mal Kabupaten Aceh Utara/ <i>Baitul Mal of Aceh Utara Regency</i>
32	PT Pegadaian Cabang Lhokseumawe/ <i>Pawn Office Representative of Lhokseumawe</i>
33	Bank Indonesia Cabang Lhokseumawe/ <i>Bank of Indonesia Lhokseumawe</i>
34	BPJS Ketenagakerjaan Cabang Lhokseumawe/ <i>Employment BPJS of Lhokseumawe</i>
35	Perum Bulog Sub Divre Lhokseumawe/ <i>Regional Division Bulog of Lhokseumawe</i>

# PETA INDEKS KABUPATEN ACEH UTARA PROVINSI ACEH



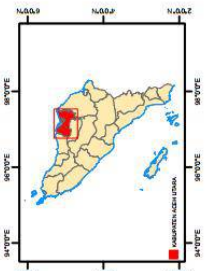
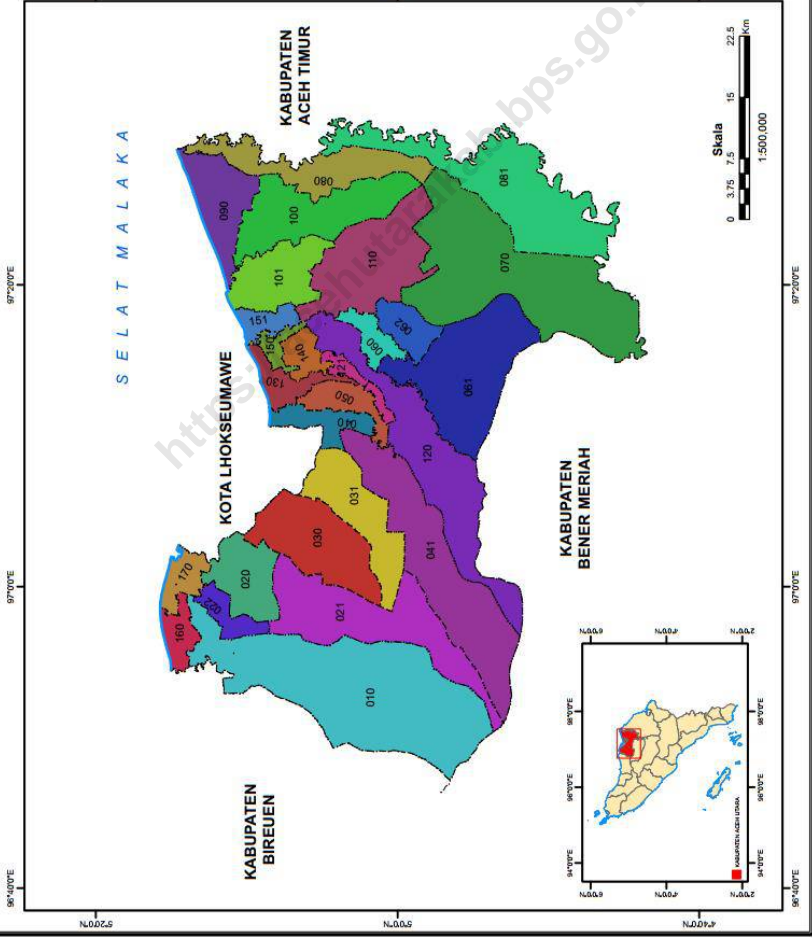
## LEGENDA

- BATAS ADMINISTRASI**
- Batas Kabupaten
  - Batas Kecamatan
  - Batas Desa
  - Kode Pos

## KODE DAN NAMA KECAMATAN

003	Sawang
020	Nisam
021	Nisam Andara
024	Banda Baru
031	Kuta Malimur
040	Simpang Keuramat
041	Syambira Bayu
042	Ceureudong Pate
050	Neurah Hulud
060	Matangkul
061	Paya Bakong
062	Prak Timu
070	Cot Girek
080	Tanah Jambu Aye
081	Langgahan
082	Saundanon
083	Bakoya
101	Bakoya Barat
102	Liolekulon
103	Tanah Luas
111	Nibong
120	Samudera
140	Syambira Jonn
150	Tanah Pasir
151	Lapang
160	Muara Batu
170	Dewantara

Sumber: Peta Indeks Wilayah BPS, 2013









**KEPALA BPS KABUPATEN ACEH UTARA  
NURSAIDAH, SE, M.SI  
NIP. 19640703 199103 2 002**





**BADAN PUSAT STATISTIK  
KABUPATEN ACEH UTARA**

**Kata Pengantar**

Publikasi “Aceh Utara Dalam Angka 2022” ini merupakan seri penerbitan publikasi daerah dalam angka lanjutan yang diterbitkan oleh Badan Pusat Statistik (BPS) Kabupaten Aceh Utara.

Data yang di sajikan dalam buku ini merupakan kumpulan data statistik yang diperoleh dari berbagai instansi pemerintah maupun swasta di Kabupaten Aceh Utara serta data statistik dari hasil sensus dan survei yang dilaksanakan oleh BPS Kabupaten Aceh Utara.

Harapan kami semoga data statistik yang tersaji dapat bermanfaat bagi masyarakat pengguna data, baik Pemerintah Daerah maupun pihak swasta. Kritik dan saran yang konstruktif dari berbagai pihak sangat kami hargai guna peningkatan mutu publikasi ini di masa mendatang.

Akhirnya kami ucapkan terima kasih yang sebesar-besarnya semua pihak yang telah membantu terwujudnya publikasi ini.

Lhoksukon, Februari 2022  
BADAN PUSAT STATISTIK  
KEPALA,

Nursaidah, SE, M.Si  
NIP.19640703 199103 2 002



**BADAN PUSAT STATISTIK  
KABUPATEN ACEH UTARA**

*Preface*

*Publication “Aceh Utara in Figures 2022” is continued from previous publication that issued by BPS - Statistics of Aceh Utara Regency.*

*This publication provides statistical data that had been collected from government and private institutions in Aceh Utara Regency and other sensus and survey that held by BPS of Aceh Utara Regency.*

*Hopefully this publication are useful to all the people, Local Government and other related Agency, whose using this publication. Critics as well as suggestions which is constructive is very appreciated to improved the quality of this publication in the future.*

*Finally we would like to thanks to all the people that already help us so this publication can be finished on time.*

*Lhoksukon, February 2022*  
**BPS-STATISTIC OF NORTH ACEH REGENCY  
CHIEF,**

**Nursaidah, SE, M.Si**  
NIP.19640703 199103 2 002

**DAFTAR ISI**

*List of Contents*

	<b>Halaman / Pages</b>
1 <b>KATA PENGANTAR</b> <i>Preface</i>	xi
2 <b>DAFTAR ISI</b> <i>List of Contents</i>	xiii
3 <b>DAFTAR TABEL</b> <i>List of Tables</i>	xiv
4 <b>DAFTAR SINGKATAN</b> <i>List of Abbreviations</i>	xxxiii
5 <b>STATISTIK KUNCI</b> <i>Key Statistics</i>	xxxv
6 <b>BAB I. GEOGRAFI DAN IKLIM</b> <i>GEOGRAPHY AND CLIMATE</i>	1
7 <b>BAB II. P E M E R I N T A H A N</b> <i>GOVERNMENT</i>	7
8 <b>BAB III. PENDUDUK DAN KETENAGAKERJAAN</b> <i>POPULATION AND EMPLOYMENT</i>	67
9 <b>BAB IV. SOSIAL DAN KESEJAHTERAAN RAKYAT</b> <i>SOCIAL AND WELFARE</i>	83
10 <b>BAB V. PERTANIAN, KEHUTANAN, PETERNAKAN DAN PERIKANAN</b> <i>AGRICULTURE, FORESTRY, LIVESTOCK AND FISHERY</i>	143
11 <b>BAB VI. INDUSTRI, PERTAMBANGAN DAN ENERGY</b> <i>INDUSTRY, MINING AND ENERGY</i>	247
12 <b>BAB VIII. TRANSPORTASI DAN KOMUNIKASI</b> <i>TRANSPORTATION AND COMMUNICATION</i>	257
13 <b>BAB IX. PERBANKAN, KOPERASI DAN HARGA - HARGA</b> <i>BANKING, COOPERATIVE AND PRICES</i>	267
14 <b>BAB X. PENGELUARAN PENDUDUK</b> <i>POPULATION EXPENDITURE</i>	305
15 <b>BAB XI. PERDAGANGAN</b> <i>TRADE</i>	309
16 <b>BAB XII. SISTEM NERACA NASIONAL</b> <i>SYSTEM OF REGIONAL ACCOUNTS</i>	319
17 <b>BAB XII. PERBANDINGAN ANTAR KABUPATEN/KOTA</b> <i>REGENCY / MUNICIPAL COMPARISON</i>	327



**DAFTAR TABEL**

*List of Tables*

Halaman / Pages

<b>BAB I</b>		<b>GEOGRAFI DAN IKLIM</b>	
		<b>GEOGRAPHY AND CLIMATE</b>	
Tabel/ Table	1. 1	<b>Letak dan Geografis</b> <i>Location and Geography</i>	3
Tabel/ Table	1. 1.1	<b>Luas Daerah dan Jumlah Pulau Menurut Kecamatan di Kabupaten Aceh Utara, 2021</b> <i>Total Area and Number of Islands by Subdistrict in Aceh Utara Regency, 2021</i>	4
Tabel/ Table	1. 1.2	<b>Tinggi Wilayah dan Jarak ke Ibukota Kabupaten Menurut Kecamatan di Kabupaten Aceh Utara, 2021</b> <i>Altitude and Distance to the Capital of Regency by Subdistrict in North Aceh Regency, 2021</i>	5
Tabel/ Table	1. 2	<b>Pengamatan Unsur Iklim Menurut Bulan di Stasiun Malikussaleh, 2020</b> <i>Observation of Climate Elements By Months at Malikussaleh Station, 2020</i>	6
<b>BAB II</b>		<b>PEMERINTAHAN</b>	
		<b>GOVERNMENT</b>	
Tabel/ Table	2. 1	<b>Jumlah Kemukiman, Desa dan Kelurahan Menurut Kecamatan, 2021</b> <i>Number of Kemukimans, Villages, and Kelurahan, 2021</i>	9
Tabel/ Table	2. 1.1	<b>Jumlah Desa Menurut Kecamatan di Kabupaten Aceh Utara, 2017-2021</b> <i>Number of Villages by Subdistrict in Aceh Utara Regency, 2017-2021</i>	10
Tabel/ Table	2. 1.2	<b>Nama-Nama Bupati Kabupaten Aceh Utara</b> <i>The Regents Names in North Aceh Regency</i>	11
Tabel/ Table	2. 2	<b>Jumlah Anggota DPRD Kabupaten Menurut Fraksi, Komisi dan Jenis Kelamin, 2021</b> <i>Number of Parliament Member by Fraction, Commission &amp; Sex, 2021</i>	12
Tabel/ Table	2. 2.1	<b>Jumlah Anggota Dewan Perwakilan Rakyat Daerah Menurut Partai Politik dan Jenis Kelamin di Kabupaten Aceh Utara, 2021</b> <i>Number of Members of The Regional House of Representatives by Political Parties and Sex in Aceh Utara Regency, 2021</i>	13
Tabel/ Table	2. 2.2	<b>Nama, Pendidikan, Umur dan Asal Partai Anggota DPRK Kab. Aceh Utara, 2021</b> <i>Name, Education, Age and Political Parties of Parliament Member, 2021</i>	14
Tabel/ Table	2. 2.3	<b>Banyaknya Keputusan Pimpinan DPRD dan Berita Acara Persetujuan Bersama,</b> <i>Number of Decisions and Collective Agreement Made by Head of Local Representatives, 2019</i>	16
Tabel/ Table	2. 3.1	<b>Jumlah Pegawai Negeri Sipil Menurut Jabatan dan Jenis Kelamin di Kabupaten Aceh Utara, Desember 2020 dan Desember 2021</b> <i>Number of Civil Servants by Occupational and Sex in Aceh Utara Regency, December 2020 and December 2021</i>	20

## DAFTAR TABEL/LIST OF TABLES

---

Tabel/ Table	2. 3.2	<b>Jumlah Pegawai Negeri Sipil Menurut Tingkat Pendidikan dan Jenis Kelamin di Kabupaten Aceh Utara, Desember 2020 dan Desember 2021</b> <i>Number of Civil Servants by Education Level and Sex in Aceh Utara Regency, December 2020 and December 2021</i>	21
Tabel/ Table	2. 3.3	<b>Jumlah Pegawai Negeri Sipil Menurut Tingkat Kepangkatan dan Jenis Kelamin di Kabupaten Aceh Utara, Desember 2020 dan Desember 2021</b> <i>Number of Civil Servants by Hierarchy and Sex in Aceh Utara Regency, December 2020 and December 2021</i>	22
Tabel/ Table	2. 3.4	<b>Jumlah Pegawai Negeri Sipil Menurut Dinas/Instansi Pemerintah dan Jenis Kelamin di Kabupaten Aceh Utara, 2021</b> <i>Number of Civil Servants by Institution/Office and Sex in Aceh Utara Regency, 2021</i>	23
Tabel/ Table	2. 3.5	<b>Banyaknya Pegawai Negeri Sipil Daerah Menurut Golongan, 2021</b> <i>Number of Civil Servant by Rank, 2021</i>	25
Tabel/ Table	2. 3.6	<b>Banyaknya Pegawai Negeri Sipil Daerah Menurut Pendidikan, 2021</b> <i>Number of Civil Servant by Education 2021</i>	27
Tabel/ Table	2. 3.7	<b>Banyaknya Pegawai Negeri Sipil Daerah Kantor Kecamatan Menurut Golongan, 2021</b> <i>Number of Sub Distric Office Civil Servant by Rank 2021</i>	31
Tabel/ Table	2. 3.8	<b>Banyaknya Pegawai Negeri Sipil Daerah Kantor Kecamatan Menurut Pendidikan, 2021</b> <i>Number of Sub Distric Office Civil Servant by Education, 2021</i>	32
Tabel/ Table	2. 3.9	<b>Banyaknya Pegawai Negeri Sipil Kantor Kecamatan Menurut Jenis Kelamin, 2021</b> <i>Number of Civil Servant at Subdistrict by Sex, 2021</i>	34
Tabel/ Table	2. 3.11	<b>Banyaknya Pegawai Negeri Sipil Daerah Guru dan Tenaga Administrasi Menurut Golongan, 2019</b> <i>Number of Teacher and Administration Staff Civil Servant by Rank, 2019</i>	35
Tabel/ Table	2. 3.12	<b>Banyaknya Pegawai Negeri Sipil Daerah Guru dan Tenaga Administrasi Menurut Pendidikan, 2019</b> <i>Number of Teacher and Administration Staff Civil Servant by Education, 2019</i>	36
Tabel/ Table	2. 3.13	<b>Rekapitulasi Pegawai Negeri Sipil Menurut Golongan, 2019</b> <i>Realisation of Civil Servant by Rank, 2019</i>	38
Tabel/ Table	2. 3.14	<b>Rekapitulasi Pegawai Negeri Sipil Menurut Pendidikan, 2019</b> <i>Realisation of Civil Servant by Education, 2019</i>	39
Tabel/ Table	2. 3.15	<b>Rekapitulasi Kenaikan Pangkat, Pencatatan Gelar &amp; Pengesahan Masa Kerja Pegawai Negeri Sipil, 2019</b> <i>Realisation on Degree, Rank Increase dan Time Period of Civil Servant, 2019</i>	41
Tabel/ Table	2. 3.16	<b>Rekapitulasi Realisasi Pensiun Pegawai Negeri Sipil, 2019</b> <i>Realisation of Civil Servant Pension by Rank 2019</i>	42
Tabel/ Table	2. 4.1	<b>Realisasi Pendapatan Pemerintah Kabupaten Aceh Utara Menurut Jenis Pendapatan (ribu rupiah), 2019-2020</b> <i>Actual Revenues of Government of Aceh Utara Regency by Source of Revenues (thousand rupiahs), 2019-2020</i>	43



Tabel/ Table	2. 4.2	<b>Realisasi Belanja Pemerintah Kabupaten Aceh Utara Menurut Jenis Belanja (ribu rupiah), 2019-2020</b> <i>Actual Expenditures of Government of Aceh Utara Regency by Kind of Expenditures (thousand rupiahs), 2019-2020</i>	44
Tabel/ Table	2. 5	<b>Jumlah Sertifikat Hak Milik Bangunan yang Diberikan/Diselesaikan Menurut Bulan, 2018</b> <i>Number of Right of Ownership of Building Given/Finished, 2018</i>	45
Tabel/ Table	2. 6	<b>Jumlah Sertifikat Hak Guna Bangunan yang Diberikan/Diselesaikan Menurut Bulan, 2018</b> <i>Number of Right of Use of Building Given/Finished, 2018</i>	46
Tabel/ Table	2. 7	<b>Jumlah Sertifikat Hak Pakai dan Hak Pengelola yang Diterima/Diselesaikan Menurut Bulan, 2018</b> <i>Number of Right of Use and Right of Organizer Certificates Received/finished, 2018</i>	47
Tabel/ Table	2. 8	<b>Jumlah Sertifikat Hak Tanggungan Yang Diberikan/Diselesaikan Menurut Bulan,</b> <i>Number of Right of Use and Right of Buildings Given/finished, 2018</i>	48
Tabel/ Table	2. 9	<b>Jumlah Sertifikat Tanah Waqaf Yang Diberikan/Diselesaikan Menurut Bulan, 2018</b> <i>Number of Waqf Lands of Buildings Given/finished, 2018</i>	49
Tabel/ Table	2. 13	<b>Perkembangan Tindak Kriminalitas per Jenis Kasus di Wilayah Tugas Polres Aceh Utara, 2021</b> <i>Development of Crime Cases in Law Area of North Aceh Police Department, 2021</i>	50
Tabel/ Table	2. 21	<b>Banyaknya Perkara Pidana (Termasuk Pelanggaran Lalu Lintas) Yang Diterima dan Diselesaikan Menurut Jenis Perkara Oleh Kejaksaan Negeri Aceh Utara Menurut Bulan, 2019</b> <i>Number of Criminals Cases Reported (Including Traffic Offence) and Settled by Kind of Cases by State Court of Justice in North Aceh Regency, 2019</i>	52
Tabel/ Table	2. 22	<b>Banyaknya Penerimaan Pada Kejaksaan Negeri Aceh Utara Diperinci Menurut Jenis Perkara 2019</b> <i>Total Receive of Attorney Office of North Aceh Regency Detailed by Type of Crime, 2019</i>	56
Tabel/ Table	2. 23	<b>Penyelesaian Perkara Pidana Bidang Tindak Pidana Umum Dengan acara Pemeriksaan Biasa dan Singkat pada Kejaksaan Negeri Aceh Utara, 2019</b> <i>Solving of Criminal of Common Public an Injustice With Event of Ordinary Inspection and Shorten at Public Attorney of North Aceh Regency, 2019</i>	58
Tabel/ Table	2. 24	<b>Hasil Dinas dan Hasil Ielang Barang Temuan Bidang Tindak Pidana Umum Pada Kejaksaan Negeri Aceh Utara, 2019</b> <i>Result on Duty and Result of Auction of Found Goods of Common/Public Doing an Injustice at Public Attorney of North Aceh Regency, 2019</i>	60
Tabel/ Table	2. 25	<b>Banyaknya Perkara Perdata Yang Diterima dan Diselesaikan/Diputuskan Menurut Bulan Oleh Mahkamah Syar'iah Kabupaten Aceh Utara, 2019</b> <i>Number of Perdata Cases Reportep and Settled by Month by Lawcourt of Syari'ah North Aceh Regency, 2019</i>	61
Tabel/ Table	2. 26	<b>Banyaknya Perkara Jinayat Yang Diterima dan Diselesaikan/Diputuskan Per Bulan Oleh Mahkamah Syari'ah Kabupaten Aceh Utara, 2019</b> <i>Number of Jnyat Cases Reportep and Settled by Month by Lawcourt of Syari'ah North Aceh Regency, 2019</i>	62

## DAFTAR TABEL/LIST OF TABLES

---

Tabel/ Table	2. 27	<b>Banyaknya Perkara Yang Diterima dan Diselesaikan/Diputuskan Menurut Jenis Perkara Per Bulan Oleh Mahkamah Syariah Kabupaten Aceh Utara., 2019</b> <i>Number of Cases Reportep and Settled by Month by Lawcourt of Syari'ah North Aceh Regency, 2019</i>	63
Tabel/ Table	2. 28	<b>Keadaan Perkara Pidana Yang Diterima dan Diselesaikan Menurut Jenis Perkara Oleh Pengadilan Negeri Lhoksukon, 2018-2019</b> <i>State Criminal Cases Received and Completed by Type of Case By Lhokseukon District Court, 2018-2019</i>	65
Tabel/ Table	2. 29	<b>Keadaan Perkara Perdata Yang Diterima dan Diselesaikan Menurut Jenis Perkara Oleh Pengadilan Negeri Lhoksukon, 2018-2019</b> <i>State Civil Cases Received and Completed by Type of Case By North Aceh District Court, 2018-2019</i>	66
<b>BAB III</b>		<b>PENDUDUK DAN KETENAGAKERJAAN</b> <b>POPULATION AND EMPLOYMENT</b>	
Tabel/ Table	3. 1.1	<b>Penduduk, Laju Pertumbuhan Penduduk, Distribusi Persentase Penduduk Kepadatan Penduduk, Rasio Jenis Kelamin Penduduk Menurut Kecamatan di Kabupaten Aceh Utara, 2020 dan 2021</b> <i>Population, Population Growth Rate, Percentage Distribution of Population, Population Density, and Population Sex Ratio by Subdistrict in Aceh Utara Regency, 2020 and 2021</i>	69
Tabel/ Table	3. 1.2	<b>Jumlah Penduduk Menurut Kelompok Umur dan Jenis Kelamin di Kabupaten Aceh Utara, 2021</b> <i>Population by Age Groups and Sex in Aceh Utara Regency, 2021</i>	70
Tabel/ Table	3. 2.1	<b>Jumlah Penduduk Berumur 15 Tahun Keatas Menurut Jenis Kegiatan Selama Seminggu yang Lalu dan Jenis Kelamin di Kabupaten Aceh Utara, 2021</b> <i>Population Aged 15 Years and Over by Type of Activity During The Previous Week and Sex in Aceh Utara Regency, 2021</i>	71
Tabel/ Table	3. 2.2	<b>Jumlah Penduduk Berumur 15 Tahun Ke Atas Menurut Pendidikan Tertinggi yang Ditamatkan dan Jenis Kegiatan Selama Seminggu yang Lalu di Kabupaten Aceh Utara, 2021</b> <i>Population Aged 15 Years and Over by Educational Attainment and Type of Activity During The Previous Week in Aceh Utara Regency, 2021</i>	72
Tabel/ Table	3. 3	<b>Jumlah Pencari Kerja Belum Ditempatkan oleh Dinas Tenaga Kerja Menurut Pendidikan dan Jenis Kelamin, 2019</b> <i>Number of Undeployed Job Seekers by Education and Sex, 2019</i>	75
Tabel/ Table	3. 4	<b>Jumlah Tenaga Kerja pada Perusahaan Industri Besar di Lhokseumawe Menurut Kewarganegaraan dan Jenis Kelamin, 2019</b> <i>Number of Man Powers at Large Establishment in Lhokseumawe by Citizenship and Sex, 2019</i>	76
Tabel/ Table	3. 5	<b>Jumlah Pencari Kerja Terdaftar pada Dinas Tenaga Kerja Menurut Jenis Kelamin, 2019</b> <i>Number of Registered Job Seeker by Sex, 2019</i>	77
Tabel/ Table	3. 6	<b>Jumlah Perusahaan dan Tenaga Kerja Menurut Sektor Usaha, 2019</b> <i>Number of Establishments and Man Power by Industry, 2019</i>	78

Tabel/ Table	3. 7	<b>Jumlah Pencari Kerja Terdaftar pada Dinas Tenaga Kerja Menurut Pendidikan dan Jenis Kelamin, 2019</b> <i>Number of Registered Job Seeker by Education and Sex, 2019</i>	79
Tabel/ Table	3. 8	<b>Jumlah Pengurusan Akte Kelahiran Menurut Bulan, 2015-2019</b> <i>Number of Registration Birth Issues by Month, 2015-2019</i>	80
Tabel/ Table	3. 9	<b>Target dan Realisasi Pengeluaran Kartu Tanda Penduduk Dalam Kabupaten Aceh Utara, 2019</b> <i>Target and Realization of Publication of Idin North Aceh Regency, 2019</i>	81
<b>BAB IV</b>		<b>SOSIAL DAN KESEJAHTERAAN RAKYAT</b> <b>SOCIAL AND WELFARE</b>	
Tabel/ Table	4. 1.1	<b>Jumlah Sekolah, Guru, dan Murid Taman Kanak-Kanak (TK) di Bawah Kementerian Pendidikan dan Kebudayaan Menurut Kecamatan di Kabupaten Aceh Utara, 2020/2021 dan 2021/2022</b> <i>Number of Schools, Teachers, and Pupils in Kindergarten Under The Ministry of Education and Culture by Subdistrict in Aceh Utara Regency, 2020/2021 and 2021/2022</i>	85
Tabel/ Table	4. 1.2	<b>Jumlah Sekolah, Guru, dan Murid Raudatul Athfal (RA) di Bawah Kementerian Agama Menurut Kecamatan di Kabupaten Aceh Utara, 2020/2021 dan 2021/2022</b> <i>Number of Schools, Teachers, and Pupils in Raudatul Athfal (RA) Under The Ministry of Religious Affairs by Subdistrict in Aceh Utara Regency, 2020/2021 and 2021/2022</i>	87
Tabel/ Table	4. 1.3	<b>Jumlah Sekolah, Guru, dan Murid Sekolah Dasar (SD) di Bawah Kementerian Pendidikan dan Kebudayaan Menurut Kecamatan di Kabupaten Aceh Utara, 2020/2021 dan 2021/2022</b> <i>Number of Schools, Teachers, and Pupils in Primary Schools Under The Ministry of Education and Culture by Subdistrict in Aceh Utara Regency, 2020/2021 and 2021/2022</i>	88
Tabel/ Table	4. 1.4	<b>Jumlah Sekolah, Guru, dan Murid Madrasah Ibtidaiyah (MI) di Bawah Kementerian Agama Menurut Kecamatan di Kabupaten Aceh Utara, 2020/2021 dan 2021/2022</b> <i>Number of Schools, Teachers, and Pupils in Madrasah Ibtidaiyah (MI) Under The Ministry of Religious Affairs by Subdistrict in Aceh Utara Regency, 2020/2021 and 2021/2022</i>	90
Tabel/ Table	4. 1.5	<b>Jumlah Sekolah, Guru, dan Murid Sekolah Menengah Pertama (SMP) di Bawah Kementerian Pendidikan dan Kebudayaan Menurut Kecamatan di Kabupaten Aceh Utara, 2020/2021 dan 2021/2022</b> <i>Number of Schools, Teachers, and Pupils in Junior High Schools Under The Ministry of Education and Culture by Subdistrict in Aceh Utara Regency, 2020/2021 and 2021/2022</i>	92
Tabel/ Table	4. 1.6	<b>Jumlah Sekolah, Guru, dan Murid Madrasah Tsanawiyah (MTs) di Bawah Kementerian Agama Menurut Kecamatan di Kabupaten Aceh Utara, 2020/2021 dan 2021/2022</b> <i>Number of Schools, Teachers, and Pupils in Madrasah Tsanawiyah (MTs) Under The Ministry of Religious Affairs by Subdistrict in Aceh Utara Regency, 2020/2021 and 2021/2022</i>	94
Tabel/ Table	4. 1.7	<b>Jumlah Sekolah, Guru, dan Murid Sekolah Menengah Atas (SMA) di Bawah Kementerian Pendidikan dan Kebudayaan Menurut Kecamatan di Kabupaten Aceh Utara, 2020/2021 dan 2021/2022</b> <i>Number of Schools, Teachers, and Pupils in Senior High Schools Under The Ministry of Education and Culture by Subdistrict in Aceh Utara Regency, 2020/2021 and 2021/2022</i>	96

## DAFTAR TABEL/LIST OF TABLES

---

Tabel/ Table	4. 1.8	<b>Jumlah Sekolah, Guru, dan Murid Sekolah Menengah Kejuruan (SMK) di Bawah Kementerian Pendidikan dan Kebudayaan Menurut Kecamatan di Kabupaten Aceh Utara, 2020/2021 dan 2021/2022</b> <i>Number of Schools, Teachers, and Pupils in Vocational High Schools Under The Ministry of Education and Culture by Subdistrict in Aceh Utara Regency, 2020/2021 dan 2021/2022</i>	98
Tabel/ Table	4. 1.9	<b>Jumlah Sekolah, Guru, dan Murid Madrasah Aliyah (MA) di Bawah Kementerian Agama Menurut Kecamatan di Kabupaten Aceh Utara, 2020/2021 dan 2021/2022</b> <i>Number of Schools, Teachers, and Pupils in Madrasah Aliyah (MA) Under The Ministry of Religious Affairs by Subdistrict in Aceh Utara Regency, 2020/2021 and 2021/2022</i>	100
Tabel/ Table	4. 1.10	<b>Jumlah Desa/Kelurahan yang Memiliki Fasilitas Sekolah Menurut Kecamatan dan Tingkat Pendidikan di Kabupaten Aceh Utara, 2019-2021</b> <i>Number of Villages Having Educational Facilities by Subdistrict and Educational Level in Aceh Utara Regency, 2019-2021</i>	102
Tabel/ Table	4. 1.11	<b>Angka Partisipasi Murni (APM) dan Angka Partisipasi Kasar (APK) Menurut Jenjang Pendidikan di Kabupaten Aceh Utara, 2020 dan 2021</b> <i>Net Participation Rates and Gross Participation Rates by Educational Level in Aceh Utara Regency, 2020 and 2021</i>	104
Tabel/ Table	4. 1.12	<b>Persentase Penduduk Berumur 15 Tahun Ke Atas yang Melek Huruf Menurut Kelompok Umur di Kabupaten Aceh Utara, 2020 dan 2021</b> <i>Percentage of Population Aged 15 Years and Over Who Are Literate According to Age Groups in Aceh Utara Regency, 2020 and 2021</i>	105
Tabel/ Table	4. 1.13	<b>Jumlah Lulusan Universitas Malikussaleh, 2018</b> <i>Number of Graduate of Malikussaleh University, 2018</i>	106
Tabel/ Table	4. 1.14	<b>Jumlah Mahasiswa Baru Universitas Malikussaleh, 2018</b> <i>Number of New Student of Malikussaleh University, 2018</i>	107
Tabel/ Table	4. 1.15	<b>Jumlah Tenaga Pengajar (Dosen) Tetap Universitas Malikussaleh, 2018</b> <i>Number of Instructur of Malikussaleh University, 2018</i>	108
Tabel/ Table	4. 1.16	<b>Jumlah Mahasiswa Aktif Universitas Malikussaleh, 2018</b> <i>Number of Student of Malikussaleh University, 2018</i>	109
Tabel/ Table	4. 2.1	<b>Jumlah Desa/Kelurahan Yang Memiliki Sarana Kesehatan Menurut Kecamatan di Kabupaten Aceh Utara, 2019 - 2021</b> <i>Number of Villages Having Health Facilities by Subdistrict in Aceh Utara Regency, 2019 - 2021</i>	110
Tabel/ Table	4. 2.5	<b>Jumlah Remaja Usia 15-24 Tahun yang Mendapat Penyuluhan Tentang Kesehatan Reproduksi (Kespro), HIV/AIDS, dan Keluarga Berencana (KB) Menurut Kecamatan di Kabupaten Aceh Utara, 2019</b> <i>Number of Young People Aged 15 - 24 Who Had Counselling on Reproductive Health, HIV/AIDS, and Family Planning by Subdistrict in Aceh Utara Regency, 2019</i>	111
Tabel/ Table	4. 2.6	<b>Jumlah Klinik Keluarga Berencana (KKB) dan Pos Pelayanan Keluarga Berencana Desa (PPKBD) Menurut Kecamatan di Kabupaten Aceh Utara, 2019</b> <i>Number of Family Planning Clinics and Village Family Planning Service Units by Subdistrict in Aceh Utara Regency, 2019</i>	112
Tabel/ Table	4. 2.7	<b>Jumlah Pasangan Usia Subur dan Peserta KB Aktif Menurut Kecamatan di Kabupaten Aceh Utara, 2019</b> <i>Number of Eligible Couples and Family Planning Participants by Subdistrict in Aceh Utara Regency, 2019</i>	113

Tabel/ Table	4. 2.8	<b>Jumlah Peserta KB Menurut Alat Kontrasepsi Menurut Kecamatan, 2019</b> <i>Number of Family Planning Participants by Contracepsy Methode and Sub Distric, 2019</i>	115
Tabel/ Table	4. 2.9	<b>Jumlah Tenaga Medis Menurut Jenis Kegiatan dan Status Pada Rumah Sakit Umum Daerah Cut Meutia, 2019</b> <i>Number of Medical Servants by Kind of Activity and Status at General Hospital Cut Meutia</i>	117
Tabel/ Table	4. 2.10	<b>Kegiatan Rawat Inap Pada Rumah Sakit Umum Daerah Cut Meutia, 2019</b> <i>Activity of Hospitalizing at General Hospital Cut Meutia, 2019</i>	121
Tabel/ Table	4. 2.11	<b>Aktivitas Hari Buka Poliklinik-poliklinik Pada Rumah Sakit Umum Daerah Cut Meutia, 2019</b> <i>Activities of Polyclinics at General Hospital Cut Meutia, 2019</i>	122
Tabel/ Table	4. 2.12	<b>Kegiatan Kebidanan Pada Rumah Sakit Umum Daerah Cut Meutia, 2019</b> <i>Percentage of Crime Clearance Rate by District Police Office in Aceh Utara Regency, 2019</i>	123
Tabel/ Table	4. 2.13	<b>Kegiatan Kebidanan dan Perinatologi Pada Rumah Sakit Umum Cut Meutia, 2019</b> <i>Activity of Perinatology, 2019</i>	124
Tabel/ Table	4. 2.14	<b>Kegiatan Pembedahan Pada Rumah Sakit Umum Cut Meutia, 2019</b> <i>Laboratorium of Activity Check Up at Cut Meutia General Hospital, 2019</i>	125
Tabel/ Table	4. 3.1	<b>Jumlah Pemeluk Masing-masing Agama Menurut Kecamatan, 2019</b> <i>Number of Each Religious Followers by Sub Distric, 2019</i>	126
Tabel/ Table	4. 3.2	<b>Jumlah Rumah Ibadah Menurut Kecamatan, 2019</b> <i>Number of Worship Places by Sub Distric, 2019</i>	127
Tabel/ Table	4. 3.3	<b>Jumlah Desa/Kelurahan yang Mengalami Bencana Alam Menurut Kecamatan di Kabupaten Aceh Utara, 2019 - 2021</b> <i>Number of Villages that Had Natural Disaster by Subdistrict in Aceh Utara Regency, 2019-2021</i>	128
Tabel/ Table	4. 3.4	<b>Jumlah Peristiwa Nikah dan Rujuk, 2019</b> <i>Number of Marriages and Reconciliations, 2019</i>	129
Tabel/ Table	4. 3.5	<b>Jumlah Jamaah Haji Menurut Kecamatan, 2019</b> <i>Number of Moslems Pilgrims by Sub Distric, 2019</i>	132
Tabel/ Table	4. 3.6	<b>Jumlah Tanah Waqaf Menurut Kecamatan, 2019</b> <i>Number of Waqaf Lands by Sub Distric, 2019</i>	133
Tabel/ Table	4. 3.7	<b>Jumlah Fungsionaris Agama Islam Menurut Kecamatan, 2019</b> <i>Number of Islamic Functionarist by Sub District, 2019</i>	134
Tabel/ Table	4. 3.8	<b>Jumlah Pondok Pesantren Menurut Kecamatan, 2019</b> <i>Number of Moslem Boarding School, 2019</i>	135
Tabel/ Table	4. 3.9	<b>Jumlah Pondok Pesantren dan Santri Menurut Kecamatan, 2019</b> <i>Number of Moslem Boarding School and Student by Sub District, 2019</i>	136
Tabel/ Table	4. 3.10	<b>Jumlah Santri Pondok Pesantren yang Melaksanakan Jalur Sekolah/Tradisional dan Salafiah Menurut Kecamatan, 2019</b> <i>Number of Student at Moslem Boarding School Traditional and Salafiah Methode by Sub Distric, 2019</i>	137

## DAFTAR TABEL/LIST OF TABLES

---

Tabel/ Table	4. 3.11	<b>Jumlah Ustadz Pondok Pesantren yang Melaksanakan Jalur Sekolah/Tradisional dan Salafiah Menurut Kecamatan, 2019</b> <i>Number of Teacher at Moslem Boarding School Traditional and Salafiah Methode by Sub Distric, 2019</i>	138
Tabel/ Table	4. 3.26	<b>Banyaknya Sarana Pendidikan Agama Non Formal Menurut Kecamatan, 2019</b> <i>Number of Non Formal Islamic Education Facilities by Sub Distric, 2019</i>	139
Tabel/ Table	4. 3.28	<b>Banyaknya Lembaga Non-Profit Yang Terdaftar Dalam Kabupaten Aceh Utara, 2016-2019</b> <i>Number of Non-Profit Registered in North Aceh Regency, 2016-2019</i>	140
Tabel/ Table	4. 4.1	<b>Garis Kemiskinan, Jumlah dan Persentase Penduduk Miskin di Kabupaten Aceh Utara, 2014-2021</b> <i>Poverty Line, Number and Percentage of Poor People in North Aceh Regency, 2014-2021</i>	141
Tabel/ Table	4. 4.2	<b>Indeks Kedalaman Kemiskinan dan Indeks Keparahan Kemiskinan di Kabupaten Aceh Utara, 2014-2021</b> <i>Poverty Gap Index and Poverty Severity Index in North Aceh Regency, 2014-2021</i>	142
<b>BAB V</b>		<b>PERTANIAN, KEHUTANAN, PETERNAKAN DAN PERIKANAN</b> <b>AGRICULTURE, FORESTRY, LIVESTOCK AND FISHERY</b>	
Tabel/ Table	5. 1.1	<b>Luas Panen Tanaman Sayuran Menurut Kecamatan dan Jenis Tanaman di Kabupaten Aceh Utara, 2020 dan 2021</b> <i>Harvested Area of Vegetables by Subdistrict and Kind of Plant in Aceh Utara Regency, 2020 and 2021</i>	145
Tabel/ Table	5. 1.2	<b>Produksi Tanaman Sayuran Menurut Kecamatan dan Jenis Tanaman di Kabupaten Aceh Utara, 2020 dan 2021</b> <i>Production of Vegetables by Subdistrict and Kind of Plant in Aceh Utara Regency, 2020 and 2021</i>	148
Tabel/ Table	5. 1.3	<b>Luas Panen Tanaman Sayuran dan Buah–Buahan Semusim Menurut Jenis Tanaman, 2019-2021</b> <i>Harvested Area of Seasonal Vegetables and Fruits by Kind of Plant, 2019-2021</i>	151
Tabel/ Table	5. 1.4	<b>Produksi Tanaman Sayuran dan Buah–Buahan Semusim Menurut Jenis Tanaman, 2019-2021</b> <i>Production of Seasonal Vegetables and Fruits by Kind of Plant, 2019-2021</i>	152
Tabel/ Table	5. 1.5	<b>Luas Panen Tanaman Biofarmaka Menurut Kecamatan dan Jenis Tanaman di Kabupaten Aceh Utara, 2020 dan 2021</b> <i>Harvested Area of Medicinal Plants by Subdistrict and Kind of Plant in Aceh Utara Regency, 2020 and 2021</i>	153
Tabel/ Table	5. 1.6	<b>Produksi Tanaman Biofarmaka Menurut Kecamatan dan Jenis Tanaman di Kabupaten Aceh Utara, 2020 dan 2021</b> <i>Production of Medicinal Plants by Subdistrict and Kind of Plant in Aceh Utara Regency, 2020 and 2021</i>	155
Tabel/ Table	5. 1.7	<b>Luas Panen Tanaman Biofarmaka Menurut Jenis Tanaman, 2019-2021</b> <i>Harvested Area of Medicinal Plants by Kind of Plant, 2019-2021</i>	157

Tabel/ Table	5. 1.8	<b>Produksi Tanaman Biofarmaka Menurut Jenis Tanaman, 2019-2021</b> <i>Production of Medicinal Plants by Kind of Plant, 2019-2021</i>	158
Tabel/ Table	5. 1.9	<b>Luas Panen Tanaman Hias Menurut Kecamatan dan Jenis Tanaman di Kabupaten Aceh Utara, 2020 dan 2021</b> <i>Harvested Area of Ornamental Plants by Subdistrict and Kind of Plant in Aceh Utara Regency, 2020 and 2021</i>	160
Tabel/ Table	5. 1.10	<b>Produksi Tanaman Hias Menurut Kecamatan dan Jenis Tanaman di Kabupaten Aceh Utara, 2020 dan 2021</b> <i>Production of Ornamental Plants by Subdistrict and Kind of Plant in Aceh Utara Regency, 2020 and 2021</i>	162
Tabel/ Table	5. 1.11	<b>Luas Panen Tanaman Hias Menurut Jenis Tanaman di Kabupaten Aceh Utara (m2), 2019-2021</b> <i>Harvested Area of Ornamental Plants by Kind of Plant in North Aceh Regency (m2), 2019-2021</i>	165
Tabel/ Table	5. 1.12	<b>Produksi Tanaman Hias Menurut Jenis Tanaman di Kabupaten Aceh Utara, 2019-2021</b> <i>Production of Ornamental Plants by Kind of Plant in North Aceh Regency, 2019-2021</i>	166
Tabel/ Table	5. 1.13	<b>Produksi Buah-buahan Menurut Jenis Tanaman Menurut Kecamatan di Kabupaten Aceh Utara, 2020 dan 2021</b> <i>Production of Fruits by Kind of Plant by Subdistrict in Aceh Utara Regency, 2020 and 2021</i>	167
Tabel/ Table	5. 1.14	<b>Produksi Buah–Buahan dan Sayuran Tahunan Menurut Jenis Tanaman di Kabupaten Aceh Utara, 2019-2021</b> <i>Production of Annual Fruits and Vegetables by Kind of Plant in North Aceh Regency, 2019-2021</i>	170
Tabel/ Table	5. 4.1	<b>Ternak Keluar Unggas Antar Provinsi Menurut Kecamatan (Ekor/Tail), 2018</b> <i>Poultry Livestock Out Between Province By Sub Districts, 2018</i>	171
Tabel/ Table	5. 4.2	<b>Jumlah Petugas Peternakan Menurut Kecamatan, 2018</b> <i>Number of Animal Husbandry Officials by Sub District, 2018</i>	172
Tabel/ Table	5. 4.3	<b>Populasi Ternak Besar Sapi Menurut Kecamatan, 2018</b> <i>Livestock Population of Cow by Sub District, 2018</i>	173
Tabel/ Table	5. 4.4	<b>Populasi Ternak Besar Kerbau Menurut Kecamatan, 2018</b> <i>Livestock Population of Buffalo by Sub District, 2018</i>	174
Tabel/ Table	5. 4.5	<b>Populasi Ternak Kecil Kambing Menurut Kecamatan, 2018</b> <i>Small Livestock Population of Goat by Sub District, 2018</i>	175
Tabel/ Table	5. 4.6	<b>Populasi Ternak Kecil Domba Menurut Kecamatan, 2018</b> <i>Small Livestock Population of Sheep by Sub District, 2018</i>	176
Tabel/ Table	5. 4.7	<b>Populasi Ternak Unggas Menurut Kecamatan, 2018</b> <i>Poultry Population by Sub District, 2018</i>	177
Tabel/ Table	5. 4.8	<b>Pemotongan Ternak Besar Sapi Menurut Kecamatan, 2018</b> <i>Slaughtered Livestock of Cow by Sub District, 2018</i>	178
Tabel/ Table	5. 4.9	<b>Pemotongan Ternak Besar Kerbau Menurut Kecamatan, 2018</b> <i>Slaughtered Livestock of Buffalo by Sub District, 2018</i>	179
Tabel/ Table	5. 4.10	<b>Pemotongan Ternak Kecil Kambing Menurut Kecamatan, 2018</b> <i>Slaughtered Small Livestock of Goat by Sub District, 2018</i>	180

## DAFTAR TABEL/LIST OF TABLES

---

Tabel/ Table	5. 4.11	<b>Pemotongan Ternak Kecil Domba Menurut Kecamatan, 2018</b> <i>Slaughtered Small Livestock of Sheep by Sub Distric, 2018</i>	181
Tabel/ Table	5. 4.12	<b>Pemotongan Ternak Unggas Menurut Kecamatan, 2018</b> <i>Poultry Slaughtered by Sub Distric, 2018</i>	182
Tabel/ Table	5. 4.13	<b>Produksi Telur Ternak Unggas Menurut Kecamatan, 2018</b> <i>Egg Production by Kind of Poultry by Sub Distric, 2018</i>	183
Tabel/ Table	5. 4.14	<b>Jumlah Produksi Daging dan Komsumsi Ternak Besar Menurut Kecamatan (Kg),</b> <i>The amount of meat production and consumption of small livestock By District, 2018</i>	184
Tabel/ Table	5. 4.15	<b>Jumlah Produksi Daging Unggas Menurut Kecamatan (Kg), 2018</b> <i>The Amount of Poultry Meat Production By District, 2018</i>	185
Tabel/ Table	5. 4.16	<b>Ternak Masuk Kerbau/ Buffalo dan Sapi/ Cow Antar Kabupaten Menurut Kecamatan (Ekor/Tail), 2018</b> <i>Livestock Entry Buffalo and Cow Between Districts By Districts, 2018</i>	186
Tabel/ Table	5. 4.17	<b>Ternak Masuk Unggas Antar Kabupaten Menurut Kecamatan (Ekor/Tail), 2018</b> <i>Poultry Livestock Entry Between Districts By Sub Districts, 2018</i>	187
Tabel/ Table	5. 4.18	<b>Ternak Masuk Kerbau/ Buffalo dan Sapi/ Cow Antar Provinsi Menurut Kecamatan (Ekor/Tail), 2018</b> <i>Livestock Entry Buffalo and Cow Inter-Provincial By Districts, 2018</i>	188
Tabel/ Table	5. 4.19	<b>Ternak Masuk Kambing dan Domba Antar Kabupaten Menurut Kecamatan (Ekor/Tail), 2018</b> <i>Livestock Entry Goat and Sheep Between Districts By Districts, 2018</i>	189
Tabel/ Table	5. 4.20	<b>Ternak Masuk Unggas Antar Provinsi Menurut Kecamatan (Ekor/Tail), 2018</b> <i>Livestock Entry of Poultry Between Provinces By Districts, 2018</i>	190
Tabel/ Table	5. 4.21	<b>Ternak Keluar Kerbau/ Buffalo dan Sapi/ Cow Antar Kabupaten Menurut Kecamatan (Ekor/Tail), 2018</b> <i>Livestock Out Buffalo and Cow Between Districts By Districts, 2018</i>	191
Tabel/ Table	5. 4.22	<b>Ternak keluar Kambing dan Domba Antar Kabupaten Menurut Kecamatan (Ekor/Tail), 2018</b> <i>Livestock Out Goat and Sheep Between Districts By Districts, 2018</i>	192
Tabel/ Table	5. 4.23	<b>Ternak Keluar Unggas Antar Kabupaten Menurut Kecamatan (Ekor/Tail), 2018</b> <i>Poultry Livestock Out Between Districts By Districts, 2018</i>	193
Tabel/ Table	5. 4.24	<b>Ternak Keluar Kerbau/ Buffalo dan Sapi/ Cow Antar Provinsi Menurut Kecamatan (Ekor/Tail), 2018</b> <i>Livestock Out of Buffalo and Cow Between Provinces By Districts, 2018</i>	194
Tabel/ Table	5. 4.25	<b>Jumlah Konsumsi Daging Unggas Menurut Kecamatan (Kg), 2018</b> <i>The Amount of Consumption of Poultry Meat By District, 2018</i>	195
Tabel/ Table	5. 5.1	<b>Produksi dan Nilai Produksi Ikan Hasil Perikanan Laut Menurut Kecamatan, 2018</b> <i>Sea Fish Production and Value by Sub Distric, 2018</i>	196
Tabel/ Table	5. 5.2	<b>Produksi dan Nilai Produksi Ikan Hasil Perikanan Laut Menurut Jenis Ikan, 2018</b> <i>Sea Fish Production and Value by Type of Fish, 2018</i>	197



Tabel/ Table	5. 5.3	<b>Produksi dan Nilai Produksi Binatang Berkulit Keras Hasil Perikanan Laut Menurut Kecamatan, 2018</b> <i>Sea Fish Production and Value by Sub Distric, 2018</i>	202
Tabel/ Table	5. 5.4	<b>Produksi dan Nilai Produksi Binatang Berkulit Keras Hasil Perikanan Laut Menurut Jenis Hewan, 2018</b> <i>Sea Fish Production and Value by Type of Animal, 2018</i>	203
Tabel/ Table	5. 5.5	<b>Luas Tambak Menurut Teknologi Budidaya, 2018</b> <i>Areal of Earthen Dam by Cultivation Technology, 2018</i>	204
Tabel/ Table	5. 5.6	<b>Produksi Tambak Menurut Teknologi Budidaya, 2018</b> <i>Production of Earthen Dam by Cultivation Technology, 2018</i>	205
Tabel/ Table	5. 5.7	<b>Jumlah Petani Tambak Menurut Kategori, 2018</b> <i>Number of Earthen Dam Farmer by Category, 2018</i>	206
Tabel/ Table	5. 5.8	<b>Luas Kolam, Jumlah Produksi dan Jumlah Petani Budidaya Kolam Air Tenang Menurut Kecamatan, 2018</b> <i>Area of Earthen Dams, Productions, and Number of Farmers Fishpond Cultivation by Sub Distric, 2018</i>	207
Tabel/ Table	5. 5.9	<b>Jumlah RTP/Perusahaan Perikanan Laut Menurut Kategori Besarnya Usaha, 2018</b> <i>Number of RTP/ Company Marine Fisheries by Size of the Business Category, 2018</i>	208
Tabel/ Table	5. 5.10	<b>Jumlah Nelayan Tangkap Perikanan Laut Menurut Kecamatan, 2018</b> <i>Number of Marine Fishermen by District, 2018</i>	210
Tabel/ Table	5. 5.11	<b>Jumlah Perahu/Kapal Perikanan Laut Menurut Kategori Perahu/Kapal, 2018</b> <i>Number of Boat Marine Fisheries by Boat/Ship Category, 2018</i>	211
Tabel/ Table	5. 5.12	<b>Jumlah Unit Penangkap Perikanan Laut Menurut Jenis Alat Penangkap, 2018</b> <i>Number of Marine Fishing Equipment Units by Fishing Equipment Type, 2018</i>	213
Tabel/ Table	5. 5.13	<b>Produksi Perikanan Laut Menurut Jenis Binatang Lunak Dalam Kabupaten Aceh Utara, 2018</b> <i>Marine Fisheries Production By Type Soft Animals In Distric of North Aceh 2018</i>	222
Tabel/ Table	5. 5.14	<b>Jumlah Produksi Per Jenis Komoditas Air Tawar Yang Dibudidayakan Dalam Kabupaten Aceh Utara, 2018</b> <i>Number of Production by Kinds of Cultivated Comodity Fresh Water In District Of North Aceh, 2018</i>	223
Tabel/ Table	5. 5.15	<b>Jumlah Produksi Per Jenis Komoditas Air Payau Yang Dibudidayakan Dalam Kabupaten Aceh Utara, 2018</b> <i>Number of Production by Kinds of Cultivated Comodity Brackish Water In District Of North Aceh, 2018</i>	225
Tabel/ Table	5. 5.16	<b>Jumlah Perahu/Kapal Menurut Kecamatan dan Jenis Kapal di Kabupaten Aceh Utara, 2018</b> <i>Number of Fishing Boats by Subdistrict and Type of Boat in Aceh Utara Pegeny, 2018</i>	227
Tabel/ Table	5. 5.17	<b>JUMLAH PASAR IKAN DAN PEDAGANG IKAN DALAM KABUPATEN ACEH UTARA, 2018</b> <i>Number of Fish Market and Merchant of Fish In District of North Aceh, 2018</i>	228
Tabel/ Table	5. 5.18	<b>JUMLAH PRODUKSI IKAN OLAHAN DAN PENGOLAH IKAN DALAM KABUPATEN ACEH UTARA 2018</b> <i>Number of Processing Fish and Processing Fish Farmer In District of North Aceh, 2018</i>	229

## DAFTAR TABEL/LIST OF TABLES

---

Tabel/ Table	5. 5.19	<b>JENIS USAHA GARAM RAKYAT DALAM KABUPATEN ACEH UTARA, 2018</b> <i>Type of Community Salt Business, 2018</i>	230
Tabel/ Table	5. 5.20	<b>Luas Kolam, Jumlah Produksi dan Jumlah Petani Budidaya Kolam mina padi Menurut Kecamatan, 2018</b> <i>Area of Earthen Dams, Productions, and Number of Farmers Fishpond Cultivation by Sub District, 2018</i>	231
Tabel/ Table	5. 5.21	<b>Luas Kolam, Jumlah Produksi dan Jumlah Petani Budidaya Kolam Air deras Menurut Kecamatan, 2018</b> <i>Area of Earthen Dams, Productions, and Number of Farmers Fishpond Cultivation by Sub District, 2018</i>	232
Tabel/ Table	5. 5.22	<b>JUMLAH NILAI PRODUKSI PER JENIS KOMODITAS AIR PAYAU YANG DIBUDIDAYAKAN DALAM KABUPATEN ACEH UTARA, 2018</b> <i>Number of Production value by Kinds of Cultivated Commodity Brackish Water In District Of North Aceh, 2018</i>	233
Tabel/ Table	5. 5.23	<b>JUMLAH SARANA PRASARANA PRODUKSI BUDIDAYA DALAM KABUPATEN ACEH UTARA, 2018</b> <i>Number of Shrimp Hatchery, Fish Seed Hall, Unit Fish Seeding People and Other Facilities Fish Cultivated District of North Aceh 2018</i>	235
Tabel/ Table	5. 5.24	<b>NILAI PRODUKSI PERIKANAN LAUT MENURUT JENIS BINATANG LUNAK DALAM KABUPATEN ACEH UTARA, 2018</b> <i>Marine Fisheries Production Value By Type Soft Animals In District of North Aceh, 2018</i>	236
Tabel/ Table	5. 5.25	<b>KONDISI LINGKUNGAN HIDUP PESISIR DALAM KABUPATEN ACEH UTARA, 2018</b> <i>CONDITION OF COASTAL ENVIRONMENT IN NORTH ACEH DISTRICT, 2018</i>	237
Tabel/ Table	5. 5.26	<b>PRODUKSI PERIKANAN LAUT MENURUT JENIS IKAN DALAM KABUPATEN ACEH UTARA, 2018</b> <i>Marine Fisheries Production By Type of Fish In District of North Aceh ,2018</i>	238
<b>BAB VI</b>		<b>INDUSTRI, PERTAMBANGAN DAN ENERGY</b> <b>INDUSTRY, MINING AND ENERGY</b>	
Tabel/ Table	6. 3	<b>Jumlah Pelanggan dan Air yang Disalurkan Menurut Pelanggan di Kabupaten Aceh Utara, 2021</b> <i>Number of Customer and Distributed Clean Water by Type of Customers in Aceh Utara Regency, 2021</i>	249
Tabel/ Table	6. 4	<b>Realisasi Penerimaan dan Pemasaran Premium Pada Terminal BBM Pertamina Lhokseumawe Menurut Bulan, 2019</b> <i>Monthly Receipts and Marketing of Premium by Fuel Terminal Pertamina Lhokseumawe,</i>	250
Tabel/ Table	6. 5	<b>Realisasi Penerimaan dan Pemasaran Bio Solar Pada Terminal BBM Pertamina Lhokseumawe Menurut Bulan, 2019</b> <i>Monthly Receipts and Marketing of Solar by Fuel Terminal Pertamina Lhokseumawe, 2019</i>	251
Tabel/ Table	6. 6	<b>Realisasi Penerimaan dan Pemasaran Pertamina Pada Terminal BBM Pertamina Lhokseumawe Menurut Bulan, 2019</b> <i>Monthly Receipts and Marketing of Pertamina by Fuel Terminal Pertamina Lhokseumawe, 2019</i>	252

Tabel/ Table	6. 7	<b>Realisasi Penerimaan dan Pemasaran Peralite Pada Terminal BBM Pertamina Lhokseumawe Menurut Bulan, 2019</b> <i>Monthly Receipts and Marketing of Peralite by Fuel Terminal Pertamina Lhokseumawe,</i>	253
Tabel/ Table	6. 8	<b>Realisasi Penerimaan dan Pemasaran Px Turbo Pada Terminal BBM Pertamina Lhokseumawe Menurut Bulan, 2019</b> <i>Monthly Receipts and Marketing of Px Turbo by Fuel Terminal Pertamina Lhokseumawe, 2019</i>	254
Tabel/ Table	6. 9	<b>Produksi Bulanan Pupuk Urea, Ammonia dan adsorbent pimit PT Pupuk Iskandar Muda, 2021</b> <i>Monthly Production of Urea, Ammonia and adsorbent pimit of PTPupuk Iskandar Muda,</i>	255
<b>BAB VIII</b>		<b>TRANSPORTASI DAN KOMUNIKASI</b> <b>TRANSPORTATION AND COMMUNICATION</b>	
Tabel/ Table	8. 1.1	<b>Panjang Jalan Menurut Tingkat Kewenangan Pemerintahan di Kabupaten Aceh Utara (km), 2017-2019</b> <i>Length of Rbads by Level of Government Authority in Aceh Utara Regency (km), 2017-2019</i>	259
Tabel/ Table	8. 1.2	<b>Panjang Jalan Menurut Jenis Permukaan Jalan di Kabupaten Aceh Utara(km), 2017-2019</b> <i>Length of Rbads by Type of Road Surface in Aceh Utara Regency (km), 2017-2019</i>	260
Tabel/ Table	8. 1.3	<b>Panjang Jalan Menurut Kondisi Jalan di Kabupaten Aceh Utara (km), 2017-2019</b> <i>Length of Roads by Condition of Rbad in Aceh Utara Regency (km), 2017-2019</i>	261
Tabel/ Table	8. 1.4	<b>Arus Ekspor Impor dan Bongkar Muat Menurut Bulan, 2021</b> <i>Flow of Loading and Unloading of Foreign and Local Trading by Month, 2021</i>	262
Tabel/ Table	8. 1.5	<b>Kunjungan Kapal Menurut Bulan, 2021</b> <i>Ship Visit by Month, 2021</i>	263
Tabel/ Table	8. 1.6	<b>Jumlah Kendaraan Bermotor Menurut Kecamatan dan Jenis Kendaraan di Kabupaten Aceh Utara, 2019</b> <i>Number of Motor Vehides by Subdistrict and Type of Vehide in Aceh Utara Regency, 2019</i>	264
Tabel/ Table	8. 2.1	<b>Jumlah Kantor Pos Pembantu Menurut Kecamatan di Kabupaten Aceh Utara , 2018–2021</b> <i>Number of Auxiliary Post Office by Subdistrict in Aceh Utara Regency, 2018–2021</i>	265
<b>BAB IX</b>		<b>PERBANKAN, KOPERASI DAN HARGA - HARGA</b> <b>BANKING, COOPERATIVE AND PRICES</b>	
Tabel/ Table	9. 1	<b>Jumlah Koperasi Aktif Menurut Kecamatan di Kabupaten Aceh Utara, 2019</b> <i>Number of Active Cooperatives by Subdistrict in Aceh Utara Regency, 2019</i>	269
Tabel/ Table	9. 2	<b>Jumlah Koperasi Menurut Jenis Koperasi dan Kecamatan di Kabupaten Aceh Utara, 2019</b> <i>Number of Cooperatives by Kind of Cooperative and Subdistrict in Aceh Utara Regency, 2019</i>	270

## DAFTAR TABEL/LIST OF TABLES

---

Tabel/ Table	9. 3	<b>Penerimaan zakat , Infaq dan Sadaqah Pada Baitul Mal Kabupaten Aceh Utara (Rupiah), 2016-2019</b> <i>Zakat , Infaq, and shadaqah Receivment in Aceh Utara Regency (Rupiahs), 2016-2019</i>	271
Tabel/ Table	9. 4	<b>Penyaluran Zakat, Infaq, dan shadaqah (ZIS) Menurut Senif pada Baitul Mal kab. Aceh Utara, 2019</b> <i>Distribution of Zakat, Infaq, and Sadaqah (ZIS) According to Senif the Baitul Mal Kab. Aceh Utara, 2019</i>	272
Tabel/ Table	9. 5	<b>Rencana, Target dan Realisasi Pencapaian Penerimaan Pada Perum Pegadaian Cabang Lhokseumawe, 2019</b> <i>Target and Realization of Monthly Receipt Achievement at Lhokseumawe Representative of Pawn Office, 2019</i>	273
Tabel/ Table	9. 6	<b>Persentase Perbandingan Jumlah Penyaluran Kredit Menurut Klasifikasi/Golongan Uang Pinjam, 2019</b> <i>Percentage Comparison of Total Credit Delivery by Classification/Group of Source of Money, 2019</i>	274
Tabel/ Table	9. 7	<b>Perkembangan Kredit dan Lelang Pada Perum Pegadaian Cabang Lhokseumawe Menurut Bulan, 2019</b> <i>Trend of Monthly Credit and Auction at Lhokseumawe Representative of Pawn Office, 2019</i>	275
Tabel/ Table	9. 8	<b>Jumlah Barang Jaminan (Agunan) Berdasarkan Klasifikasi Penggolongan Pada Perum Pegadaian Cabang Lhokseumawe, 2019</b> <i>Number of Guarantee Materials by Groups Classification at Lhokseumawe Representative of Pawn Office, 2019</i>	276
Tabel/ Table	9. 9	<b>Jumlah Nasabah Pemakai Jasa Kredit Pada Perum Pegadaian Cabang Lhokseumawe Menurut Profesi, 2019</b> <i>Number of Consumers as Credit User at Lhokseumawe Representative of Pawn Office by Profession, 2019</i>	277
Tabel/ Table	9. 10	<b>Jumlah Nasabah Pemakai Jasa Kredit Pada Perum Pegadaian Cabang Lhokseumawe Menurut Tujuan Penggunaan, 2019</b> <i>Number of Consumers as Credit User at Lhokseumawe Representative of Pawn Office by Purpose, 2019</i>	278
Tabel/ Table	9. 11	<b>Penghimpunan Dana Rupiah Berupa Giro, Deposito dan Tabungan Pada Bank Umum Pemerintah, 2019</b> <i>Outstanding Funds for Demand Deposits, Time Deposits and Saving Deposits at Government Banks, 2019</i>	279
Tabel/ Table	9. 12	<b>Penghimpunan Dana Rupiah Berupa Giro, Deposito dan Tabungan Pada Bank Swasta Nasional, 2019</b> <i>Outstanding Funds for Demand Deposits, Time Deposits and Saving Deposits at Private Banks, 2019</i>	280
Tabel/ Table	9. 13	<b>Penghimpunan Dana Rupiah Berupa Giro, Deposito dan Tabungan Pada Bank Umum Pemerintah dan Swasta Nasional, 2019</b> <i>Outstanding Funds for Demand Deposits, Time Deposits and Saving Deposits at Government and Private Banks, 2019</i>	281
Tabel/ Table	9. 14	<b>Posisi Kredit Perbankan Pada Bank Umum Pemerintah dan Bank Swasta Nasional Menurut Bulan, 2019</b> <i>Outstanding Credits Position at Government and Private Banks, 2019</i>	282
Tabel/ Table	9. 15	<b>Posisi Kredit Perbankan Pada Bank Umum Pemerintah dan Bank Swasta Nasional Dirinci Menurut Penggunaan, 2019</b> <i>Outstanding Credits Position by Purpose at Government and Private Banks, 2019</i>	283

Tabel/ Table	9. 16	<b>Posisi Kredit Perbankan Pada Bank Umum Pemerintah Dirinci Menurut Penggunaan, 2019</b> <i>Outstanding Credits Position by Purpose at Government Banks, 2019</i>	284
Tabel/ Table	9. 17	<b>Posisi Kredit Perbankan Pada Bank Swasta Nasional Dirinci Menurut Penggunaan, 2019</b> <i>Outstanding Credits Position by Purpose at Private Banks, 2019</i>	285
Tabel/ Table	9. 18	<b>Posisi Kredit Perbankan Menurut Jenis Valuta Dirinci Menurut Bulan, 2019</b> <i>Banking Credits Position by Currency, 2019</i>	286
Tabel/ Table	9. 19	<b>Posisi Kredit Perbankan Pada Bank Umum Pemerintah dan Bank Swasta Nasional Menurut Golongan Debitur, 2019</b> <i>Outstanding Credits Position by Debitor of Group at Government and Private Banks, 2019</i>	287
Tabel/ Table	9. 20	<b>Posisi Kredit Menurut Sektor Ekonomi Pada Bank Umum Pemerintah, 2019</b> <i>Outstanding Credits Position by Economic Sector at Government Banks, 2019</i>	288
Tabel/ Table	9. 21	<b>Posisi Kredit Menurut Sektor Ekonomi Pada Bank Swasta Nasional, 2019</b> <i>Outstanding Credits Position by Economic Sector at Private Banks, 2019</i>	290
Tabel/ Table	9. 22	<b>Posisi Kredit Menurut Sektor Ekonomi Pada Bank Umum Pemerintah dan Bank Swasta Nasional, 2019</b> <i>Outstanding Credits Position by Economic Sector at Government and Private Banks, 2019</i>	292
Tabel/ Table	9. 23	<b>Posisi Kredit UMKM Pada Bank Umum Pemerintah dan Bank Swasta Nasional Dirinci Menurut Bulan, 2019</b> <i>Outstanding Small-Scale Business Credits Position at Government and Private Banks, 2019</i>	294
Tabel/ Table	9. 24	<b>Posisi Kredit Non-UMKM (Non-UMKM) Pada Bank Umum Pemerintah dan Bank Swasta Nasional Dirinci Menurut Bulan, 2019</b> <i>Outstanding Small-Scale Business Credits Position at Government and Private Banks, 2019</i>	295
Tabel/ Table	9. 25	<b>Penghimpunan Valuta Asing Berupa Giro, Deposito dan Tabungan Pada Bank Umum Pemerintah, Bank Swasta Nasional dan Bank Perkreditan Rakyat, 2019</b> <i>Outstanding Funds for Demand Deposits, Time Deposits and Saving Deposits in Foreign Exchange at Government, Private and Rural Credit Banks, 2019</i>	296
Tabel/ Table	9. 26	<b>Kurs Tengah Transaksi Bank Indonesia, 2019</b> <i>Selected Foreign Exchange Middle Rates Indonesian Bank, 2019</i>	297
Tabel/ Table	9. 27	<b>Jumlah Tabungan dan Simpanan Berjangka (Deposito) Pada Bank Umum Pemerintah, Bank Swasta Nasional dan Bank Perkreditan Rakyat, 2019</b> <i>Outstanding Saving and Time Deposits at Government, Private and Rural Credits Banks,</i>	299
Tabel/ Table	9. 28	<b>Jumlah Kasus dan Jumlah Jaminan yang Dibayarkan Pada Program Jaminan Hari Tua (JHT) Menurut Bulan, 2019</b> <i>Number of Case and Warranty Which Paid for Warranty Program for Jamsostek Members by Month, 2019</i>	300
Tabel/ Table	9. 29	<b>Jumlah Kasus dan Jumlah Jaminan yang Dibayarkan Pada Program Jaminan Kematian (JKM) Menurut Bulan, 2019</b> <i>Number of Case and Warranty Which Paid for Deathly Warranty Program for Jamsostek Members by Month, 2019</i>	301
Tabel/ Table	9. 30	<b>Jumlah Kasus dan Jumlah Jaminan yang Dibayarkan Pada Program Jaminan Kecelakaan Kerja (JKK) Menurut Bulan, 2019</b> <i>Number of Case and Warranty Which Paid for Work Warranty Program for Jamsostek Members by Month, 2019</i>	302

## DAFTAR TABEL/LIST OF TABLES

---

Tabel/ Table	9. 31	<b>Jumlah Kasus dan Jumlah Jaminan yang Dibayarkan Pada Program Jaminan Pensiun (JPN) Menurut Bulan, 2019</b> <i>Number of Case and Warranty Which Paid for Pension Accident Warranty Program for Jamsostek Members by Month, 2019</i>	303
<b>BAB X</b>		<b>PENGELUARAN PENDUDUK</b> <b>POPULATION EXPENDITURE</b>	
Tabel/ table	10. 1	<b>Rata-rata Pengeluaran Per Kapita Sebulan Menurut Kelompok Makanan dan Bukan Makanan di Kabupaten Aceh Utara, 2020-2021</b> <i>Monthly Average Expenditure per Capita by Food Group and Non-Food Group in Aceh Utara Regency, 2020-2021</i>	307
Tabel/ table	10. 2	<b>Persentase Pengeluaran Per Kapita Sebulan Menurut Kelompok Makanan dan Bukan Makanan di Kabupaten Aceh Utara, 2020-2021</b> <i>Percentage Monthly Average Expenditure per Capita by Food Group and Non-Food Group in Aceh Utara Regency, 2020-2021</i>	308
<b>BAB XI</b>		<b>PERDAGANGAN</b> <b>TRADE</b>	
Tabel/ table	11. 2	<b>Jumlah Perusahaan Menurut Bentuk Badan Hukum di Kabupaten Aceh Utara, 2015–2019</b> <i>Number of Establishments by Type of Business Entity in Aceh Utara Regency, 2015–2019</i>	311
Tabel/ table	11. 3	<b>Penyaluran Beras Menurut Dasar Prinlog Perum Bulog Sub Divre Lhokseumawe (Kg), 2019</b> <i>Rice Distribution by Prinlog Perum BULOG Sub Drive Lhokseumawe, 2019</i>	312
Tabel/ table	11. 4	<b>Penyaluran Beras Diluar Golongan Anggaran Perum Bulog Sub Divre Lhokseumawe (Kg), 2019</b> <i>Rice Distribution by Outside Prinlog Perum Bulog Sub Drive Lhokseumawe (Kg), 2019</i>	313
Tabel/ table	11. 5	<b>Jumlah Stok Beras Di Gudang Sub Divre Lhokseumawe (Ton), 2019</b> <i>Total Stocks of Rice at Sub Drive Lhokseumawe by Month (Ton), 2019</i>	314
Tabel/ table	11. 6	<b>Realisasi Pengadaan Beras Dalam Negeri Perum Bulog Sub Drive Lhokseumawe (Kg), 2019</b> <i>Realisation Stock of Rice by Reginal Division Sub Drive Lhokseumawe (Kg), 2019</i>	315
Tabel/ table	11. 7	<b>Pemasukan Beras Dari Luar Negeri (IMPORT) Perum Bulog Sub Drive Lhokseumawe (Kg), 2019</b> <i>Import of Rice by Reginal Division Sub Drive Lhokseumawe (Kg), 2019</i>	316
Tabel/ table	11. 8	<b>Pemasukan Beras Untuk Perum Bulog Lain (MOVEIN) Perum Bulog Sub Divre Lhokseumawe (Kg), 2019</b> <i>Move in of Rice for Another BULOG Perum Bulog Sub Drive Lhokseumawe (Kg), 2019</i>	317
Tabel/ table	11. 9	<b>Pengeluaran Beras Untuk Perum Bulog Lain (MOVEOUT) Perum Bulog Sub Divre Lhokseumawe (Kg), 2019</b> <i>Move out of Rice for Another BULOG Perum Bulog Sub Drive Lhokseumawe (Kg), 2019</i>	318

<b>BAB XII</b>		<b>SISTEM NERACA NASIONAL</b>	
		<b>SYSTEM OF REGIONAL ACCOUNTS</b>	
Tabel/ table	12. 1	<b>Produk Domestik Bruto Atas Dasar Harga Berlaku Menurut Lapangan Usaha di Kabupaten Aceh Utara (miliar rupiah), 2017 - 2021</b> <i>Gross Domestic Product at Current Market Prices by Industry (in Aceh Utara Regency (billion rupiahs), 2017 - 2021</i>	321
Tabel/ table	12. 2	<b>Produk Domestik Bruto Atas Dasar Harga Konstan 2010 Menurut Lapangan Usaha di Kabupaten Aceh Utara (miliar rupiah), 2017 - 2021</b> <i>Gross Domestic Product at 2010 Constant Market Prices by Industry in Aceh Utara Regency (billion rupiahs), 2017 - 2021</i>	322
Tabel/ table	12. 3	<b>Distribusi Persentase Produk Domestik Bruto Atas Dasar Harga Berlaku Menurut Lapangan Usaha di Kabupaten Aceh Utara, 2017 - 2021</b> <i>Percentage Distribution of Gross Domestic Product at Current Market Prices by Industry in Aceh Utara Regency, 2017 - 2021</i>	323
Tabel/ table	12. 4	<b>Laju Pertumbuhan Produk Domestik Bruto Atas Dasar Harga Konstan 2010 Menurut Lapangan Usaha di Kabupaten Aceh Utara (persen), 2017 - 2021</b> <i>Growth Rate of Gross Domestic Product at 2010 Constant Market Prices by Industry in Aceh Utara Regency (percent), 2017 - 2021</i>	324
Tabel/ table	12. 5	<b>Produk Domestik Bruto Atas Dasar Harga Berlaku Menurut Jenis Pengeluaran di Kabupaten Aceh Utara (miliar rupiah), 2017 - 2021</b> <i>Gross Domestic Product at Current Market Prices by Itype of Expenditure (in Aceh Utara Regency (billion rupiahs), 2017 - 2021</i>	325
Tabel/ table	12. 6	<b>Produk Domestik Bruto Atas Dasar Harga Konstan 2010 Menurut Ljenis Pengeluarandi Kabupaten Aceh Utara (miliar rupiah), 2017 - 2021</b> <i>Gross Domestic Product at 2010 Constant Market Prices by ltype of Expenditure in Aceh Utara Regency (billion rupiahs), 2017 - 2021</i>	326
<b>BAB XIII</b>		<b>PERBANDINGAN ANTAR KABUPATEN</b>	
		<b>REGENCY / MUNICIPAL COMPARISON</b>	
Tabel/ table	13. 1	<b>Tingkat Pengangguran Terbuka (TPT) dan Tingkat Partisipasi Angkatan Kerja (TPAK) Menurut Kabupaten/Kota di Provinsi Aceh, 2019-2021</b> <i>Unemployment Rate (UR) and Labor Force Participation Rate (LFFP) by Regency/Municipality in Aceh Province, 2018-2020</i>	329
Tabel/ table	13. 2	<b>Laju Pertumbuhan Produk Domestik Bruto Atas Dasar Harga Konstan 2010 Menurut Kabupaten/Kota di Provinsi Aceh (persen), 2017 - 2021</b> <i>Growth Rate of Gross Domestic Product at 2010 Constant Market Prices by regency/Municipality in Aceh Province (percent), 2017 - 2021</i>	330
Tabel/ table	13. 3	<b>Jumlah (dalam ribu) dan Persentase Penduduk Miskin Menurut Kabupaten/Kota di Provinsi Aceh, 2020 dan 2021</b> <i>Number and Percentage of Pboor Population by Regency/City in Aceh Province, 2020 and 2021</i>	331
Tabel/ table	13. 4	<b>Indeks Pembangunan Manusia Menurut Kabupaten/Kota di Provinsi Aceh, 2017 - 2021</b> <i>Human Development Index by Regency/Municipality in Aceh Province, 2017 - 2021</i>	332

<https://acehutarakab.bps.go.id>



**DAFTAR SINGKATAN/ LIST OF ABBREVIATIONS**

SI	: Stasiun Iklim
SIMPK	: Stasiun Meteorologi Pertanian Khusus
t.t	: Tempat tidur
BCG	: Bacillus Calmette Guerin
DPT	: Difteri, Pertusis, Tetanus
TT	: Tetanus Toxoid
IOT	: Industri Obat Tradisional/ <i>Traditional Medicine Industry</i>
IKOT	: Industri Kecil Obat Tradisional/ <i>Traditional Medicine Small</i>
Alkes	: Alat kesehatan/ <i>Health Kits</i>
PKRT	: Perbekalan Kesehatan Rumah tangga/ <i>Household Health Logistics</i>
Kompl	: Komplemen/ <i>Complement</i>
IRTP	: Industri Pangan Produksi Rumah Tangga/ <i>Foods Home Industry</i>
PBF	: Pedagang Besar Farmasi/ <i>Pharmacy Whole-seller</i>
GFK	: Gudang Farmasi Kab/Kota/Regency/ <i>Municipality Pharmacy Warehouse</i>
RB	: Rumah Bersalin/ <i>Delivery House</i>
Pustu	: Puskesmas pembantu/ <i>Auxiliary Public Health Center</i>
BP	: Balai Pengobatan/ <i>Polyclinic</i>
TPS	: Tempat Pembuangan Sementara // <i>landfill</i>
Jamkesmas	: Jaminan kesehatan masyarakat miskin/ <i>Poor public health insurance</i>
PJKMU	: Program Jaminan Kesehatan Masyarakat Umum
SIUP	: Surat Ijin Usaha Perdagangan/ <i>Trading Permission Letter</i>
TDP	: Tanda Daftar Perusahaan/ <i>Company Registration Identity</i>
API	: Angka Pengenal Importir/ <i>Importer's Identity Number</i>



## Statistik Kunci, 2019–2021

### Key Statistics, 2019–2021

Rincian/Description	Satuan/Unit	2019	2020	2021
(1)	(2)	(3)	(4)	(5)
<b>SOSIAL/SOCIAL</b>				
Penduduk <sup>1</sup> /Population <sup>1</sup>	juta/million			
Laju Pertumbuhan Penduduk <sup>1</sup> /Population Growth <sup>1</sup>	%			
Angka Harapan Hidup <sup>1-e</sup> / <i>Life Expectancy Rate</i> <sup>1</sup>	tahun/years			
Angka Melek Huruf Usia 15+/ <i>Literacy Rate Aged 15+</i>	%			
Tingkat Partisipasi Angkatan Kerja -TPAK <sup>2,3</sup> <i>Labour Force Participation Rate-LFPR</i> <sup>2,3</sup>	%			
Tingkat Pengangguran Terbuka-TPT <sup>2,3</sup> <i>Unemployment Rate-UR</i> <sup>2,3</sup>	%			
Penduduk Miskin <sup>4</sup> / <i>Poor People</i> <sup>4</sup>	juta/million			
Persentase Penduduk Miskin <sup>4</sup> <i>Percentage of Poor People</i> <sup>4</sup>	%			
Indeks Pembangunan Manusia-IPM <sup>5</sup> <i>Human Development Index</i> <sup>5</sup>	—			
<b>EKONOMI/ECONOMIC</b>				
Produk Domestik Regional Bruto (PDRB) Harga Berlaku <sup>6</sup> <i>Gross Regional Domestic Bruto (GRDP) at Current Price</i> <sup>6</sup>	triliun rupiah <i>trillion rupiahs</i>			
Laju Pertumbuhan Ekonomi <sup>7</sup> / <i>Economic Growth</i> <sup>7</sup>	%			
PDRB Per Kapita Harga Berlaku <sup>6,8</sup> <i>Per Capita of GRDP at Current Price</i> <sup>6,8</sup>	juta rupiah <i>million rupiahs</i>			

Catatan/Notes: <sup>1</sup> Data 2019 hasil ..... Data 2020 hasil Hasil Sensus Penduduk (SP) 2020 (September). Data 2021 hasil ...../The 2019 data was the result of ..... The 2020 data was the result of 2020 Population Census (September). The 2021 data was the result of ....

<sup>2</sup> Kondisi Agustus/Condition at August

<sup>3</sup> Menggunakan penimbang hasil proyeksi penduduk Survei Penduduk Antar Sensus (SUPAS) 2015/*Weighted by the population projection results of the Intercensal Population Survey (SUPAS) 2015*

<sup>4</sup> Kondisi Maret/Condition at March

<sup>5</sup> Sejak tahun 2010, IPM dihitung dengan metode baru. Komponen IPM metode baru adalah angka harapan hidup saat lahir, harapan lama sekolah, rata-rata lama sekolah, dan pengeluaran per kapita/*Since 2010, HDI was calculated using new method. New HDI component are life expectancy at birth, expected years of schooling, means years of schooling, and expenditure per capita*

<sup>6</sup> Mulai tahun 2010 mengadopsi System of National Account 2008 (SNA 2008)/*Since 2010 is in line with System of National Account 2008 (SNA 2008)*

<sup>7</sup> Menggunakan tahun dasar 2010 (2010=100)/*Using 2010 base year (2010=100)*

<sup>8</sup> Menggunakan proyeksi penduduk berdasarkan hasil SP 2010/*Using population projection based on SP 2010*



## PENDAHULUAN

Publikasi Aceh Utara Dalam Angka 2022 merupakan publikasi Badan Pusat Statistik Kabupaten Aceh Utara yang terbit setiap tahunnya.

Data statistik Aceh Utara Dalam Angka yang disajikan sebagian besar diperoleh dari Dinas/Badan serta instansi pemerintah maupun swasta yang wilayah kerjanya di kabupaten Aceh Utara. Publikasi Aceh Utara Dalam Angka terdiri 10 bab yaitu :

### **Bab I : GEOGRAFI DAN IKLIM**

Pada bab ini disajikan data tentang luas Kabupaten Aceh Utara menurut kecamatan, keadaan curah hujan, rata-rata tekanan udara dan lain-lain.

### **Bab II : PEMERINTAHAN**

Pada bab ini disajikan data dari kabupaten Aceh Utara mengenai banyaknya kecamatan, desa, mukim, perangkat pemerintah serta banyaknya pegawai negeri sipil, organisasi masa serta tindak kriminalitas yang terjadi dan lain-lain.

### **Bab III : PENDUDUK DAN KETENAGAKERJAAN**

Pada bab ini disajikan data mengenai jumlah penduduk Kabupaten Aceh Utara menurut jenis kelamin, kelompok umur, kepadatan dan pertumbuhan penduduk, jumlah pencari kerja, dan banyaknya jumlah kepengurusan akte kelahiran.

### **Bab IV : SOSIAL DAN KESEJAHTERAAN RAKYAT**

Pada bab ini disajikan data kabupaten Aceh Utara mengenai pendidikan, kesehatan menurut fasilitas serta pelayanan yang dilakukan, jumlah peserta KB, masjid, zakat, tanah wakaf, serta sarana fomal dan non formal keagamaan.

### **Bab V : PERTANIAN, KEHUTANAN, PETERNAKAN DAN PERIKANAN**

Pada bab ini disajikan data tentang pertanian menurut luas lahan padi dan palawija, produksi sayur-sayuran dan buah-buahan, tanaman perkebunan besar dan tanaman perkebunan rakyat seperti kelapa, kelapa sawit, nilam serta sarana dan prasarana perikanan laut dan lain-lain

## **Bab VI : INDUSTRI, PERTAMBANGAN DAN ENERGI**

Pada bab ini disajikan data tentang listrik, air minum, PT Arun NGL, unit pemasaran Pertamina, PT PIM di Aceh Utara.

## **Bab VIII : TRANSPORTASI DAN KOMUNIKASI**

Pada bab ini disajikan data tentang panjang jalan serta pengiriman melalui kantor pos.

## **Bab IX : PERBANKAN, KOPERASI DAN HARGA - HARGA**

Pada bab ini disajikan data mengenai jumlah koperasi dan nilai tukar mata uang dan lain-lain.

## **Bab X : PENGELUARAN PENDUDUK**

Pada bab ini disajikan data mengenai rata – rata pengeluaran per kapita sebulan dan persentase pengeluaran per kapita sebulan dan lain-lain.

## **Bab XI : PERDAGANGAN**

Pada bab ini disajikan data mengenai jumlah sarana perdagangan menurut jenisnya dan lain-lain.

## **Bab XII : SISTEM NERACA REGIONAL**

Pada Bab ini menyajikan data produk regional domestik bruto menurut lapangan usaha maupun pengeluaran dengan harga berlaku dan konstan di Kabupaten Aceh Utara.

## **Bab XIII : PERBANDINGAN ANTAR KABUPATEN**

Pada bab ini disajikan data mengenai jumlah penduduk menurut kabupaten, laju pertumbuhan PDRB, jumlah penduduk miskin dan IPM menurut Kabupaten dan lain-lain.

## Introduction

*Aceh Utara in Figure of 2022 has been published annually by BPS-Statistics of North Aceh.*

*Statistical data, taht has been presented in this publication, mainly was collected from Institution/Services whether of government or private sectors which stand in North aceh Regency. This Publication contains in 10 chapters, repectively :*

### **Chapter I : GEOGRAPHY AND CLIMATE**

*In this chapter provides data of areas of North Aceh regency by district. It has also included data of monthly rainfall and number of rain days and so on.*

### **Chapter II : GOVERNMENT**

*In this chapter provides number of district by villages and mukim, number of the civil servant and the number of crimes.*

### **Chapter III : POPULATION AND EMPLOYMENT**

*In this chapter provides data about number of population in North Aceh regency by gender, aged group, number of growth population and its density, number of labour force and number of registration birth issue.*

### **Chapter IV : SOSIAL AND WELFARE**

*In this chapter provides social welfare which is involves educational and culture statistic, health services and religious statistics in North Aceh regency.*

### **Chapter V : AGRICULTURE, FORESTRY, LIVESTOCK AND FISHERY**

*In this chapter is about agriculture sectors which is involves food crops sectors, forestry sector, livestock sector and fishery sector in North Aceh Regency.*

**Chapter VI : INDUSTRY, MINING AND ENERGY**

*In this chapter present industrial manufacturing statistics, electricity, water supplies, PT. Arun NGL, data of oil company (Pertamina) and PT.PIM in North Aceh regency.*

**Chapter VIII : TRANSPORTATION AND COMMUNICATION**

*This chapter presents data on road length and delivery through the post office.*

**Chapter IX : BANKING, COOPERATIVE AND PRICES**

*This chapter presents data on the number of cooperatives and currency exchange rates and etc.*

**Chapter X : POPULATION EXPENDITURE**

*This chapter presents data on average per capita expenditure a month and the percentage of expenditure per capita a month and others.*

**Chapter XI : TRADE**

*This chapter presents data on the number of trading facilities by type and others*

**Chapter XII : SYSTEM OF REGIONAL ACCOUNTS**

*This chapter presents data on gross domestic product regionally based on line of business and expenditure at current and constant prices in North Aceh Regency*

**Chapter XIII : REGENCY / MUNICIPAL COMPARISON**

*This chapter presents data on the number of population by district, GRDP growth rate, number of poor people and HDI by district and others.*



## SEJARAH SINGKAT KABUPATEN ACEH UTARA



Sejarah Aceh Utara tidak dapat dilepaskan dari sejarah perkembangan Kerajaan Islam di pesisir Sumatera yaitu Samudera Pasai yang terletak di Kecamatan Samudera Geudong yang merupakan tempat pertama kehadiran Agama Islam di kawasan Asia Tenggara. Kerajaan-kerajaan Islam di Aceh mengalami pasang surut, mulai dari zaman Kerajaan Sriwijaya, Majapahit, kedatangan Portugis ke Malaka pada tahun 1511 sehingga 10 tahun kemudian Samudera Pasai turut diduduki, hingga masa penjajahan Belanda.

Secara de facto Belanda menguasai Aceh pada tahun 1904, yaitu ketika Belanda dapat menguasai benteng pertahanan terakhir pejuang Aceh Kuta Glee di Batee Iliak di Samalanga. Dengan surat Keputusan Vander Geuvement General Van Nederland Indie tanggal 7 September 1934, Pemerintah Hindia Belanda membagi Daerah Aceh atas 6 (enam) Afdeeling (Kabupaten) yang dipimpin seorang Asistent Resident, salah satunya adalah Affleefing Noord Kust Van Aceh (Kabupaten Aceh Utara) yang meliputi Aceh Utara sekarang ditambah Kecamatan Bandar Dua yang kini telah termasuk Kabupaten Pidie (*Monografi Aceh Utara tahun 1986, BPS dan BAPPEDA Aceh Utara*).

Afdeeling Noord Kust Aceh dibagi dalam 3 (tiga) Onder Afdeeling (Kewedanaan) yang dikepalai seorang Countroleur (Wedana) yaitu :

1. Onder Afdeeling Bireuen
2. Onder Afdeeling Lhokseumawe
3. Onder Afdeeling Lhoksukon

Selain Onder Afdeeling tersebut terdapat juga beberapa Daerah Ulee Balang (Zelf Bestuur) yang

dapat memerintah sendiri terhadap daerah dan rakyatnya yaitu Wee Balang Keuretoe, Geurogok, Jeumpa, dan Peusangan yang diketuai oleh Ampon Chik.



Pada masa pendudukan Jepang istilah Afdeeling diganti dengan Bun, Onder Afdeeling disebut Gun, Zelf Bestuur disebut Sun, Mukim disebut Kun dan Gampong disebut Kumi. Sesudah Indonesia diproklamirkan sebagai Negara Merdeka, Aceh Utara disebut Luhak yang dikepalai oleh seorang Kepala Luhak sampai dengan tahun 1949. Melalui Konfrensi Meja Bundar, pada 27 Desember 1949 Belanda mengakui kemerdekaan Indonesia dalam bentuk Negara Republik Indonesia Serikat yang terdiri dari beberapa negara bagian. Salah satunya adalah Negara Bagian Sumatera Timur. Tokoh-tokoh Aceh saat itu tidak mengakui dan tidak tunduk pada RIS tetapi tetap tunduk pada Negara Republik Indonesia yang diproklamirkan pada 17 Agustus 1945.

Pada tanggal 17 Agustus 1945 Republik Indonesia Serikat kembali ke Negara Kesatuan Republik Indonesia dan berlaku Undang Undang Sementara 1950 seluruh negara bagian bergabung dan statusnya berubah menjadi propinsi. Aceh yang pada saat itu bukan negara bagian, digabungkan dengan Propinsi Sumatera Utara. Dengan Undang Undang Darurat Nomor 7 tahun 1956 tentang Pembentukan Daerah Otonom setingkat Kabupaten di Propinsi Sumatera Utara, terbentuklah Daerah Tingkat II Aceh Utara yang juga termasuk dalam wilayah Propinsi Sumatera Utara.

Keberadaan Aceh di bawah Propinsi Sumatera Utara menimbulkan rasa tidak puas pada para tokoh Aceh yang menuntut agar Aceh tetap berdiri sendiri sebagai propinsi dan tidak berada di bawah Sumatera Utara. Tetapi ide ini kurang didukung oleh sebagian masyarakat Aceh terutama yang berada di luar Aceh.

Keadaan ini menimbulkan kemarahan tokoh Aceh dan memicu terjadinya pemberontakan DIMI

pada tahun 1953. Pemberontakan ini baru padam setelah datang Wakil Perdana Menteri Mr Hardi ke Aceh yang dikenal dengan Missi Hardi dan kemudian menghasilkan Daerah Istimewa Aceh. Dengan Keputusan Perdana Menteri Republik Indonesia Nomor I/ Missi / 1957, lahir Propinsi Daerah Istimewa Aceh. Dengan sendirinya Kabupaten Aceh Utara masuk dalam wilayah Propinsi Daerah Istimewa Aceh. Berdasarkan Undang Undang Nomor I tahun 1957 dan Keputusan Presiden Nomor 6 tahun 1959.

Kabupaten Daerah Tingkat II Aceh Utara terbagi dalam 3 (tiga) Kewedanaan yaitu :

1. Kewedanaan Bireuen terdiri atas 7 kecamatan
2. Kewedanaan Lhokseumawe terdiri atas 8 Kecamatan
3. Kewedanaan Lhoksukon terdiri atas 8 kecamatan

Dua tahun kemudian keluar Undang Undang Nomor 18 tahun 1959 tentang Pokok-pokok Pemerintahan Daerah. Berdasarkan UU tersebut wilayah kewedanaan dihapuskan dan wilayah kecamatan langsung di bawah Kabupaten Daerah Tingkat II. Dengan surat keputusan Gubernur Kepala Daerah Propinsi Daerah Istimewa Aceh Nomor: 07 / SK / 11 / Des/ 1969 tanggal 6 Juni 1969, wilayah bekas kewedanaan Bireuen ditetapkan menjadi daerah perwakilan Kabupaten Daerah Tingkat II Aceh Utara yang dikepalai seorang kepala perwakilan yang kini sudah menjadi Kabupaten Bireun.

Hampir dua dasawarsa kemudian dikeluarkan Undang Undang Nomor 5 Tahun 1974 tentang Pokok-pokok Pemerintahan di Daerah, sebutan Kepala Perwakilan diganti dengan Pembantu Bupati Kepala Daerah Tingkat II, sehingga daerah perwakilan Bireuen berubah menjadi Pembantu Bupati Kepala Daerah Tingkat II Aceh Utara di Bireuen.

Dengan berkembangnya Kabupaten Aceh Utara yang makin pesat, pada tahun 1986 dibentuklah Kotif (Kota Administratif) Lhokseumawe dengan peraturan Pemerintah Republik Indonesia Nomor 32 Tahun 1986 yang membawahi 5 kecamatan. Dan berdasarkan Kep Mendagri Nomor

136.21-526 tanggal 24 Juni 1988 tentang pembentukan wilayah kerja pembantu Bupati Pidie dan Pembantu Bupati Aceh Utara dalam wilayah Propinsi Daerah Istimewa Aceh, maka terbentuklah Pembantu Bupati Aceh Utara di Lhoksukon, sehingga pada saat ini Kabupaten Aceh Utara terdiri dari 2 Pembantu Bupati, 1 kota administratif, 26 wilayah kecamatan yaitu 23 kecamatan yang sudah ada ditambah dengan 3 kecamatan pemekaran baru.

Sebagai penjabaran dari UU nomor 5 tahun 1974 pasal 11 yang menegaskan bahwa titik berat otonomi daerah diletakkan pada daerah tingkat II maka pemerintah melaksanakan proyek percontohan otonomi daerah. Aceh Utara ditunjuk sebagai daerah tingkat II percontohan otonomi daerah.

Pada tahun 1999 Kabupaten Aceh Utara yang terdiri dari 26 Kecamatan dimekarkan lagi menjadi 30 kecamatan dengan menambah empat kecamatan baru berdasarkan PP Republik Indonesia Nomor 44 tahun 1999. Seiring dengan pemekaran kecamatan baru tersebut, Aceh Utara harus merelakan hampir sepertiga wilayahnya untuk menjadi kabupaten baru, yaitu Kabupaten Bireuen berdasarkan Undang Undang nomor 48 tahun 1999. Wilayahnya mencakup bekas wilayah Pembantu Bupati di Bireuen.



Kemudian pada Oktober 2001, tiga kecamatan dalam wilayah Aceh Utara, yaitu Kecamatan Banda Sakti, Kecamatan Muara Dua, dan Kecamatan Blang Mangat dijadikan Kota Lhokseumawe. Saat ini Kabupaten Aceh Utara dengan luas wilayah sebesar 3.296,86 Km<sup>2</sup> dan membawahi 27 kecamatan.

# 1.

# GEOGRAFI DAN IKLIM

## GEOGRAPHY AND CLIMATE



Curah Hujan di  
**Kabupaten Aceh Utara**  
Tahun 2021



**152,19**  
Milimeter /Bulan

**3,296,86**  
kilometer persegi



Luas Daerah  
**Kabupaten Aceh Utara**

**5-362**  
Meter



Tinggi Daerah dari  
Permukaan Air Laut



**Tabel : 1.1**  
**Table**

**Letak dan Geografis**  
**Location and Geography**

---

<b>Nama Daerah/ Name of Region</b>	<b>: Kabupaten Aceh Utara / North Aceh Regency</b>
<b>Letak Geografis/ Geographical</b>	<b>: 96.52.00° - 97. 31.00° Bujur Timur / East Longitude 04. 46.00° - 05. 00. 40° Lintang Utara / North Latitude</b>
<b>Luas/Area</b>	<b>: 3.296,86 Km<sup>2</sup></b>
<b>Batas-batas Daerah : Borders of Region</b>	
- <b>Sebelah Utara / North</b>	<b>: Kota Lhokseumawe &amp; Selat Malaka / Lhokseumawe City and Malacca Strait</b>
- <b>Sebelah Selatan / South</b>	<b>: Kabupaten Bener Meriah / Bener Meuriah Regency</b>
- <b>Sebelah Timur / East</b>	<b>: Kabupaten Aceh Timur / East Aceh Regency</b>
- <b>Sebelah Barat / West</b>	<b>: Kabupaten Bireuen / Bireuen Regency</b>
<b>Banyaknya Desa/ Number of Villages</b>	<b>: 852 Desa / Villages</b>
<b>Banyaknya Kelurahan/ Number of Kelurahan</b>	<b>: -</b>
<b>Banyaknya Mukim Number of Mukim</b>	<b>: 70 Kemukiman</b>
<b>Banyaknya Kecamatan/ Number of Sub District</b>	<b>: 27 Kecamatan / Sub District</b>

---

**Sumber : Bappeda - Badan Perencanaan Pembangunan Daerah Kabupaten Aceh Utara**  
**Source : Planning and Development Agency of North Aceh Regency**

Tabel	1.1.1	Luas Daerah dan Jumlah Pulau Menurut Kecamatan di Kabupaten Aceh Utara, 2021		
Table		Total Area and Number of Islands by Subdistrict in Aceh Utara Regency, 2021		
Kecamatan Subdistrict	Ibukota Capital	Luas Area (km <sup>2</sup> /sq.km)	Persentase Terhadap Luas Wilayah Percentage to Area	Jumlah Pulau Number of Islands
(1)	(2)	(3)	(4)	(5)
Sawang	Sawang	384,65	11,67	-
Nisam	Keude Amplah	114,74	3,48	-
Nisam Antara	Alue Dua	84,38	2,56	-
Banda Baro	Ulee Nyeue	42,35	1,28	-
Kuta Makmur	Buloh Blang Ara	151,32	4,59	-
Simpang Keramat	Kedee Simpang Empat	79,78	2,42	-
Syamtalira Bayu	Bayu	77,53	2,35	-
Geureudong Pase	Mbang	269,28	8,17	-
Meurah Mulia	Jungka Gajah	202,57	6,15	-
Matangkuli	Matang Kuli	56,94	1,73	-
Paya Bakong	Keude Paya Bakong	418,32	12,69	-
Pirak Timu	Alue Bungkoh	67,70	2,05	-
Cot Girek	Cot Girek	189,00	5,73	-
Tanah Jambo Aye	Panton Labu	162,98	4,94	-
Langkahan	Langkahan	150,52	4,57	-
Seunuddon	Seunuddon	100,63	3,05	-
Baktiya	Alue le Puteh	158,67	4,81	-
Baktiya Barat	Keude Sampoiniet	83,08	2,52	-
Lhoksukon	Lhoksukon	243,00	7,37	-
Tanah Luas	Blang Jruen	30,64	0,93	-
Nibong	Keude Nibong	44,91	1,36	-
Samudera	Geudong	43,28	1,31	-
Syamtalira Aron	Simpang Muling	28,13	0,85	-
Tanah Pasir	Jrat Manyang	20,38	0,62	-
Lapang	Lapang	19,27	0,59	-
Muara Batu	Krueng Mane	33,34	1,01	-
Dewantara	Krueng Geukueh	39,47	1,20	-
<b>Aceh Utara</b>	<b>Lhoksukon</b>	<b>3 296,86</b>	<b>100,00</b>	<b>-</b>
<b>Sumber/Source :</b>	<b>Bappeda - Badan Perencanaan Pembangunan Daerah Kab. Aceh Utara Planning and Development Agency of North Aceh Regency</b>			



Tabel	1.1.2	Tinggi Wilayah dan Jarak ke Ibukota Kabupaten Menurut Kecamatan di Kabupaten Aceh Utara 2021
Table		<i>Altitude and Distance to the Capital of Regency by Subdistrict in North Aceh Regency, 2021</i>
<b>Kecamatan/ Subdistrict</b>	<b>Tinggi Wilayah (mdpl) Altitude (m a.s.l.)</b>	<b>Jarak Ke Ibukota Distance to the capital (KM)</b>
(1)	(2)	(3)
Sawang	198	47
Nisam	25	24
Nisam Antara	362	40
Banda Baro	13	30
Kuta Makmur	168	14
Simpang Keramat	165	16
Syamtalira Bayu	7	12
Geureudong Pase	195	34
Meurah Mulia	25	24
Matangkuli	5	32
Paya Bakong	113	41
Pirak Timu	11	35
Cot Girek	151	43
Tanah Jambo Aye	9	54
Langkahan	64	70
Seunuddon	9	60
Baktiya	10	46
Baktiya Barat	8	40
Lhoksukon	7	31
Tanah Luas	13	24
Nibong	12	22
Samudera	19	15
Syamtalira Aron	8	19
Tanah Pasir	6	25
Lapang	6	19
Muara Batu	7	31
Dewantara	8	16
<b>Aceh Utara</b>		
<b>Sumber:</b>	<b>Bappeda - Badan Perencanaan Pembangunan Daerah Kab. Aceh Utara</b>	
<b>Source:</b>	<b>Planning and Development Agency of North Aceh Regency</b>	

**Tabel 1.2** Pengamatan Unsur Iklim Menurut Bulan di Stasiun Malikussaleh, 2020  
**Table** Observation of Climate Elements By Months at Malikussaleh Station, 2020

Bulan/Month	Curah Hujan/ Rainfall (mm)	Hari Hujan/ Rainy Days (hari/days)	Penyinaran Matahari/ Sunshine (%)
(1)	(2)	(3)	(4)
Januari/January	7.3	3	78
Februari/February	55.8	6	71
Maret/March	19.8	3	76
April/April	248.7	13	64
Mei/May	433.9	18	56
Juni/June	140.8	8	70
Juli/July	177.6	11	63
Agustus/August	3.0	1	67
September/September	64.2	6	40
Oktober/October	75.1	9	43
November/November	225.6	16	47
Desember/December	374.5	21	38

Sumber : Stasiun Meteorologi Malikussaleh  
 Source : Meteorology of Malikussaleh

# 2. | PEMERINTAHAN

GOVERNMENT

## ASN ACEH UTARA

Menurut Pendidikan  
Tahun 2021



Jumlah  
Perempuan  
3,100



Jumlah  
Laki-Laki  
6,027



**Tabel : 2.1** Jumlah Kemukiman, Desa dan Kelurahan Menurut Kecamatan  
**Table** Number of Kemukimans, Villages, and Kelurahan  
 2021

	Kecamatan/ Sub District	Jumlah/Number of			
		Kemukiman	Desa/ Village	Kelurahan	Desa & Kelurahan
	(1)	(2)	(3)	(4)	(5)
1	Sawang	2	39	-	39
2	Nisam	3	29	-	29
3	Nisam Antara	1	6	-	6
4	Banda Baro	1	9	-	9
5	Kuta Makmur	3	39	-	39
6	Simpang Kramat	2	16	-	16
7	Syamtalira Bayu	4	38	-	38
8	Geureudong Pase	-	11	-	11
9	Meurah Mulia	3	50	-	50
10	Matang Kuli	4	49	-	49
11	Paya Bakong	4	39	-	39
12	Pirak Timu	2	23	-	23
13	Cot Girek	3	24	-	24
14	Tanah Jambo Aye	4	47	-	47
15	Langkahan	3	23	-	23
16	Seunuddon	3	33	-	33
17	Baktiya	3	57	-	57
18	Baktiya Barat	3	26	-	26
19	Lhoksukon	4	75	-	75
20	Tanah Luas	3	57	-	57
21	Nibong	2	20	-	20
22	Samudera	3	40	-	40
23	Syamtalira Aron	4	34	-	34
24	Tanah Pasir	1	18	-	18
25	Lapang	1	11	-	11
26	Muara Batu	2	24	-	24
27	Dewantara	2	15	-	15
	<b>Jumlah/Total</b>	<b>70</b>	<b>852</b>	<b>-</b>	<b>852</b>

Sumber : Bagian Pemerintahan Mukim, Gampong dan Kelurahan Setdakab Aceh Utara

Source : Mukim, village of Setdakab North Aceh Regency

<b>Tabel</b>	<b>2.1.1</b>	<b>Jumlah Desa Menurut Kecamatan di Kabupaten Aceh Utara, 2017 - 2021</b>			
<b>Table</b>		<b>Number of Villages by Subdistrict in Aceh Utara Regency, 2017 - 2021</b>			
<b>Kecamatan/ Subdistrict</b>	<b>2017</b>	<b>2018</b>	<b>2019</b>	<b>2020</b>	<b>2021</b>
(1)	(2)	(3)	(4)	(5)	(6)
Sawang	39	39	39	39	39
Nisam	29	29	29	29	29
Nisam Antara	6	6	6	6	6
Banda Baro	9	9	9	9	9
Kuta Makmur	39	39	39	39	39
Simpang Keramat	16	16	16	16	16
Syamtalira Bayu	38	38	38	38	38
Geureudong Pase	11	11	11	11	11
Meurah Mulia	50	50	50	50	50
Matangkuli	49	49	49	49	49
Paya Bakong	39	39	39	39	39
Pirak Timu	23	23	23	23	23
Cot Girek	24	24	24	24	24
Tanah Jambo Aye	47	47	47	47	47
Langkahan	23	23	23	23	23
Seunuddon	33	33	33	33	33
Baktiya	57	57	57	57	57
Baktiya Barat	26	26	26	26	26
Lhoksukon	75	75	75	75	75
Tanah Luas	57	57	57	57	57
Nibong	20	20	20	20	20
Samudera	40	40	40	40	40
Syamtalira Aron	34	34	34	34	34
Tanah Pasir	18	18	18	18	18
Lapang	11	11	11	11	11
Muara Batu	24	24	24	24	24
Dewantara	15	15	15	15	15
<b>Aceh Utara</b>	<b>852</b>	<b>852</b>	<b>852</b>	<b>852</b>	<b>852</b>
<b>Catatan/ Note</b>	<b>Termasuk kelurahan dan Unit Permukiman Transmigrasi (UPT)/ Include Transmigration Settlement Unit</b>				
<b>Sumber/Source</b>	<b>Peraturan Kepala Badan Pusat Statistik Nomor 3 Tahun 2019 Tanggal 6 Mei 2019 tentang Perubahan Atas Peraturan Kepala Badan Pusat Statistik Nomor 90 Tahun 2018 tentang Kode dan Nama Wilayah Kerja Statistik Tahun 2018/Chief Statistician Regulation Number 3/ 2019, May 6 2019, as a revision of Chief Statistician Regulation Number 90 of 2018 on Code and Name of Regional Level of Data Collection.</b>				

**Tabel : 2.1.2 Nama-Nama Bupati Kabupaten Aceh Utara**  
**Table The Regent Names in North Aceh Regency**

	<b>Nama Bupati/ Name of Regent</b>	<b>Masa Tugas/ Periode of Duty</b>
	<b>(1)</b>	<b>(2)</b>
1	T. M Husin	1945 - 1946
2	Tgk. Sulaiman Daud	1946 - 1949
3	H. Ibnu Hasan	1949 - 1953
4	Tgk. H. Usman Azis	1952 - 1953
5	Tgk. Muhammad	1953 - 1954
6	AR. Hajad	1954 - 1958
7	Tgk. H.A. Wahab Dahlawi	1958 - 1960
8	Tgk. H. Usman Azis	1960 - 1965
9	T . Ramli Angkasah	1965 - 1967
10	Tgk. H . A. Wahab Dahlawi	1967 - 1972
11	T. M. Husin	1972 - 1973
12	Abdullah Yacob	1973 - 1978
13	Mohd. Ali Basyah	1978 - 1983
14	Mohd. Ali Basyah	1983 - 1986
15	H. Ramli Ridwan, SH.	1986 - 1993
16	Karimuddin Hasybullah, SE	1993 - 1998
17	Ir. Tarmizi A. Karim MSc.	1998 - 2004
18	H Teuku Alamsyah Banta (*)	2004
19	Ir. Tarmizi A. Karim MSc. (*)	Maret 2005 - Maret 2006
20	Drs. H.T. Pribadi (*)	Maret 2006 - Januari 2007
21	Ilyas A. Hamid	Januari 2007 - Oktober 2011
22	M. Ali Basyah (*)	Oktober 2011 - Juli 2012
23	Muhammad Thaib	Juli 2012 - Saat ini

(\*) Pejabat Bupati

**Tabel : 2.2 Jumlah Anggota DPRK Kabupaten Menurut Fraksi, Komisi dan Jenis Kelamin**  
**Table Number of Parliament Member by Fraction, Commission and Sex 2021**

Uraian/ Description (1)		Laki-laki/ Male (2)	Perempuan/ Female (3)	Jumlah/ Total (4)
<b>A.</b>	<b>FRAKSI</b>			
1	FRAKSI PA	15	0	15
2	FRAKSI DEMOKRAT	7	0	7
3	FRAKSI PPP	4	0	4
4	FRAKSI PARNAS	9	1	10
5	FRAKSI GERAKAN Keadilan	9	0	9
SUB JUMLAH/SUB TOTAL		44	1	45
<b>B.</b>	<b>KOMISI</b>			
	KETUA	1	0	1
	WAKIL KETUA	3	0	3
1	KOMISI I	6	0	6
2	KOMISI II	9	0	9
3	KOMISI III	8	0	8
4	KOMISI IV	9	0	9
5	KOMISI V	8	1	9
SUB JUMLAH/SUB TOTAL		44	1	45

Sumber : Sekretariat DPRD Kabupaten Aceh Utara

Source : Secretariat DPRD of Aceh Utara Regency



**Tabel : 2.2.1** Jumlah Anggota Dewan Perwakilan Rakyat Daerah Menurut Partai Politik dan Jenis Kelamin di Kabupaten Aceh Utara, 2021  
**Table** *Number of Members of The Regional House of Representatives by Political Parties and Sex in Aceh Utara Regency, 2021*

Partai Politik <i>Political Parties</i>	Jenis Kelamin/ <i>Sex</i>		
	Laki-Laki <i>Male</i>	Perempuan <i>Female</i>	Jumlah <i>Total</i>
(1)	(2)	(3)	(4)
PARTAI ACEH	14	-	14
DEMOKRAT	5	-	5
PPP	4	-	4
PNA	3	1	4
GERINDRA	4	-	4
NASDEM	4	-	4
GOLKAR	3	-	3
PKS	3	-	3
PKB	1	-	1
PAN	2	-	2
SIRA	1	-	1
<b>Aceh Utara</b>	<b>44</b>	<b>1</b>	<b>45</b>

Sumber: Sekretariat DPRD Kabupaten Aceh Utara

Source: *Secretariat DPRD of Aceh Utara Regency*

Tabel : 2.2.2

Nama, Pendidikan, Umur dan Asal Partai Anggota DPRK Kab. Aceh Utara

Table

Name, Education, Age and Political Parties of Parliament Member

2021

NO	N a m a l N a m e	Pendidikan/ Education	Umur / Age	Partai/ Party
(1)	(2)	(3)	(4)	(5)
1	ARAFAT	SMA	42	PARTAI ACEH
2	HENDRA YULIANSYAH, S. Sos	SI	40	PARTAI DEMOKRAT
3	NAZRIZAL (CEK BAY)	SLTA	43	PARTAI ACEH
4	ISMAIL A RAHMAN	SMA PAKET C	41	PARTAI ACEH
5	MUKTAR, SE	SI	36	PARTAI ACEH
6	MUHAMMAD YUSUF, S.Pd	SI	46	PARTAI ACEH
7	JIRWANI	SMU	45	PARTAI ACEH
8	TGK. NAZARUDDIN, S. Sos.I.M.Ag	S2	36	PARTAI ACEH
9	HASANUDDIN	MA	45	PARTAI ACEH
10	H. ANWAR SANUSI, S. Pd.I.M.S.M	S2	50	PARTAI ACEH
11	FAUZI, S.Mn	S1	44	PARTAI ACEH
12	RAZALI (ABU)	SMA PAKET C	46	PARTAI ACEH
13	ABDULLAH M. AMIN	SLTA	47	PARTAI ACEH
14	TEUKU OTMAN	SLTA	45	PARTAI ACEH
15	TGK. AZHARI ABDUL MANAN	SMU PGRI	42	PARTAI ACEH
16	RIAN ABADI	SMA	26	PARTAI DEMOKRAT
17	NAZIR ABU BAKAR AR	MAN	45	PARTAI DEMOKRAT
18	MULYADI, A.Md	D III	47	PARTAI DEMOKRAT
19	T. ZULKHAIDIR	SMA	51	PARTAI DEMOKRAT
20	H. ISMED NUR AJ HASAN, S. Sos	SI	56	PARTAI PERSATUAN PEMBANGUNAN
21	KHAIRUDDIN, ST	SI	39	PARTAI PERSATUAN PEMBANGUNAN
22	TGK. H. SAIFANNUR H. CUT	SMA	50	PARTAI PERSATUAN PEMBANGUNAN
23	ZULFADHLI A. TALEB, SE	SI	42	PARTAI PERSATUAN PEMBANGUNAN

Tabel Lanjutan/Continued Table 2.2.2

NO	Nama/ Name	Pendidikan/ Education	Umur / Age	Partai / Party
(1)	(2)	(3)	(4)	(5)
24	MUKHTAR, S.Pd	SI	55	PARTAI AMANAT NASIONAL
25	Hj. NURMALIA, S, Pd.I	SI	67	PARTAI NAGGROE ACEH
26	MISBAHUL MUNIR, ST	SI	42	PARTAI NAGGROE ACEH
27	SOFIYAN HANAFIAH	SMA	56	PARTAI NAGGROE ACEH
28	T. NURDIN	SMA	51	PARTAI NAGGROE ACEH
29	Drs. H. AZALIFUAZI	SI	56	PARTAI GERINDRA
30	JUFRI SULAIMAN, S.Sos, M.A.P	S2	48	PARTAI GERINDRA
31	TERPIADI	SI	68	PARTAI GERINDRA
32	H. ANWAR RISYEN	SMA PAKET C	49	PARTAI GERINDRA
33	H. ISKANDAR	D III	42	PARTAI NASDEM
34	ZUBIR HT	D III	36	PARTAI NASDEM
35	ANZIR, SH	SI	52	PARTAI NASDEM
36	RIDWAN M YUNUS	MAN	40	PARTAI NASDEM
37	Drs. H. AS'ADI	SI	55	PARTAI GOLONGAN KARYA
38	H. SAIFUDDIN	SMA	54	PARTAI GOLONGAN KARYA
39	HENDRA SUFRIADI, SE	SI	35	PARTAI GOLONGAN KARYA
40	ZULKARNEN	SI	41	PARTAI Keadilan Sejahtera
41	SAIFUDDIN, S.Sos,M.A.P	S2	38	PARTAI Keadilan Sejahtera
42	ZULKIFLI	SMU	38	PARTAI Keadilan Sejahtera
43	MUHAMMAD WALI	SMA	53	PARTAI KEBANGKITAN BANGSA
44	SAIFUDDIN	SMA	43	PARTAI AMANAT NASIONAL
45	AL GAZALI	SMA	55	PARTAI SIRA

Sumber : Sekretariat DPRD Kabupaten Aceh Utara

Source : Secretariat DPRD of Aceh Utara Regency

<b>Tabel : 2.2.3 Banyaknya Keputusan Pimpinan Dewan Perwakilan Rakyat Daerah Kabupaten Aceh Utara dan Berita Acara Persetujuan Bersama Number of Decisions and Collective Agreement Made By Head of Local Representatives in Aceh Utara Regency 2019</b>	
<b>Nomor Keputusan Dan Tanggal Penetapan/ Decrees Number and Date of Determination</b>	<b>Judul Keputusan/ Decrees</b>
(1)	(2)
<p>Nomor 1 Tahun 2019 Tanggal 28 Januari 2019</p>	<p>Keputusan pimpinan DPRK Aceh Utara Nomor 1 Tahun 2019 pelaksanaan Masa Reses ke satu tahun Anggaran 2019</p>
<p>Nomor 2 Tahun 2019 Tanggal 20 Maret 2019</p>	<p>Keputusan pimpinan DPRK Aceh Utara Nomor 2 Tahun 2019 perubahan atas keputusan pimpinan DPRK Aceh Utara nomor 19 tahun 2018 tentang pembentukan dan susunan personalia komisi - komisi DPRK Aceh Utara masa jabatan tahun 2014 - 2019</p>
<p>Nomor 3 Tahun 2019 Tanggal 20 Maret 2019</p>	<p>Keputusan pimpinan DPRK Aceh Utara nomor 3 Tahun 2019 perubahan atas keputusan pimpinan DPRK Aceh Utara nomor 7 tahun 2017 tentang pembentukan dan susunan personalia Badan Legislasi DPRK Kabupaten Aceh Utara masa jabatan tahun 2014-2019</p>
<p>Nomor 4 Tahun 2019 Tanggal 20 Maret 2019</p>	<p>Keputusan perubahan atas keputusan pimpinan DPRK Aceh Utara nomor 4 tahun 2018 tentang pembentukan dan susunan personalia fraksi - fraksi DPRK Kabupaten Aceh Utara masa jabatan tahun 2014 - 2019</p>
<p>Nomor 5 Tahun 2019 Tanggal 27 Maret 2019</p>	<p>Keputusan pimpinan DPRK Aceh Utara nomor 5 tahun 2019 pembentukan Pansus LKPJ Bupati Aceh Utara tahun 2018</p>

Tabel Lanjutan/*Continued Table 2.2.3*

Nomor Keputusan Dan Tanggal Penetapan/ <i>Decrees Number and Date of Determination</i>	Judul Keputusan/ <i>Decrees</i>
(1)	(2)
Nomor 6 Tahun 2019 Tanggal 27 Mei 2019	Keputusan pimpinan DPRK Aceh Utara nomor 6 tahun 2019 pembentukan dan susunan personalia badan anggaran DPRK Aceh Utara tahun 2019
Nomor 7 Tahun 2019 Tanggal 27 Mei 2019	Keputusan pimpinan DPRK Aceh Utara nomor 7 tahun 2019 tentang pembentukan dan susunan personalia badan kehormatan DPRK Aceh Utara tahun 2019
Nomor 8 Tahun 2019 Tanggal 27 Mei 2019	Keputusan pimpinan DPRK Aceh Utara nomor 8 tahun 2019 tentang perubahan ke lima atas keputusan pimpinan DPRK Aceh Utara nomor 8 tahun 2018 tentang pembentukan dan susunan personalia badan Legislasi DPRK Aceh Utara masa jabatan tahun 2014 - 2019
Nomor 9 Tahun 2019 Tanggal 27 Mei 2019	Keputusan pimpinan DPRK Aceh Utara nomor 9 tahun 2019 tentang perubahan ke lima atas keputusan pimpinan DPRK Aceh Utara nomor 3 tahun 2018 tentang pembentukan dan susunan personalia badan Legislasi DPRK Aceh Utara masa jabatan tahun 2014 - 2019
Nomor 10 Tahun 2019 Tanggal 27 Mei 2019	Berita acara tentang LPJ 2018
Nomor 11 Tahun 2019 Tanggal 20 Agustus 2019	Berita acara nomor 11 tahun 2019 tentang persetujuan bersama Kepala Daerah dan DPRK Aceh Utara tentang rancangan Qanun perubahan anggaran 2019

Tabel Lanjutan/Continued Table 2.2.3

Nomor Keputusan Dan Tanggal Penetapan/ <i>Decrees Number and Date of Determination</i>	Judul Keputusan/ <i>Decrees</i>
(1)	(2)
Nomor 12 Tahun 2019 Tanggal 23 September 2019	Keputusan pimpinan sementara nomor 12 tentang pembentukan dan susunan personalia fraksi - fraksi DPRK Aceh Utara masa jabatan 2019 - 2024
Nomor 13 Tahun 2019 Tanggal 25 September 2019	Keputusan pimpinan sementara nomor 13 tentang pembentukan Tim perumus tata tertib DPRK Aceh Utara masa jabatan 2019 - 2024
Nomor 14 Tahun 2019 Tanggal 29 Oktober 2019	Keputusan pimpinan DPRK Aceh Utara nomor 14 tahun 2019 tentang pelaksanaan Reses DPRK Aceh Utara tahun 2019
Nomor 15 Tahun 2019 Tanggal 21 November 2019	Keputusan pimpinan DPRK Aceh Utara nomor 15 tahun 2019 tentang pembentukan dan susunan personalia komisi - komisi DPRK Aceh Utara masa jabatan 2019 - 2024
Nomor 16 Tahun 2019 Tanggal 21 November 2019	Keputusan pimpinan DPRK Aceh Utara nomor 16 tahun 2019 tentang pembentukan dan susunan personalia panitia musyawarah DPRK Aceh Utara masa jabatan 2019 - 2024
Nomor 17 Tahun 2019 Tanggal 21 November 2019	Keputusan pimpinan DPRK Aceh Utara nomor 17 tahun 2019 tentang pembentukan dan susunan personalia panitia legislasi DPRK Aceh Utara masa jabatan 2019 - 2024
Nomor 18 Tahun 2019 Tanggal 21 November 2019	Keputusan pimpinan DPRK Aceh Utara nomor 18 tahun 2019 tentang pembentukan dan susunan personalia panitia legislasi DPRK Aceh Utara masa jabatan 2019 - 2024

Tabel Lanjutan/*Continued Table 2.2.3*

Nomor Keputusan Dan Tanggal Penetapan/ <i>Decrees Number and Date of Determination</i>	Judul Keputusan/ <i>Decrees</i>
(1)	(2)
Nomor 19 Tahun 2019 Tanggal 21 November 2019	Keputusan pimpinan DPRK Aceh Utara nomor 19 tahun 2019 tentang pembentukan dan susunan personalia badan kehormatan DPRK Aceh Utara masa jabatan 2019 - 2024
Nomor 20 Tahun 2019 Tanggal 25 November 2019	Keputusan pimpinan DPRK Aceh Utara nomor 20 tahun 2019 tentang pembentukan kelompok kerja (POKJA) I dan II panitia anggaran DPRK Aceh Utara
Nomor 22 Tahun 2019 Tanggal 29 November 2019	Berita acara nomor 22 /DPRK/2019 Persetujuan bersama kepala daerah dan DPRK Aceh Utara tentang rancangan Qanun APBK Kabupaten Aceh Utara tahun anggaran 2020
Nomor 23 Tahun 2019 Tanggal 26 November 2019	Keputusan pimpinan DPRK Aceh Utara nomor 23 tahun 2019 tentang tindak lanjut dari keputusan Gubernur Aceh nomor 903/1889/2019 tentang evaluasi rancangan Qanun kabupaten Aceh Utara tentang APBK kabupaten Aceh Utara tahun anggaran 2020 dan rancangan peraturan

Sumber : Sekretariat DPRD Kabupaten Aceh Utara  
Source : Secretariat DPRD of North Aceh Regency

Tabel	2.3.1	Jumlah Pegawai Negeri Sipil Menurut Jabatan dan Jenis Kelamin di Kabupaten Aceh Utara, Desember 2020 dan Desember 2021				
Table		Number of Civil Servants by Occupation and Sex in Aceh Utara Regency, December 2020 and December 2021				
Jabatan Occupation	Desember 2020			Desember 2021		
	Laki-Laki Male	Perempuan Female	Jumlah Total	Laki-Laki Male	Perempuan Female	Jumlah Total
(1)	(2)	(3)	(4)	(5)	(6)	(7)
Fungsional Tertentu/ <i>Specific Functional</i>	1,596	3,897	5,493	1,332	4,041	5,373
Fungsional Umum/Staf/ <i>General Functional</i>	1,229	2,080	3,309	1,317	1,752	3,069
Struktural/ <i>Structural</i>	458	280	738	451	234	685
Eselon V/ <i>5th Echelon</i>	-	-	-	-	-	-
Eselon IV/ <i>4th Echelon</i>	305	214	519	270	194	464
Eselon III/ <i>3rd Echelon</i>	152	36	188	157	37	194
Eselon II/ <i>2nd Echelon</i>	1	30	31	24	3	27
Eselon I/ <i>1st Echelon</i>	-	-	-	-	-	-
<b>Jumlah/ Total</b>	<b>3,283</b>	<b>6,257</b>	<b>9,540</b>	<b>3,100</b>	<b>6,027</b>	<b>9,127</b>
Sumber/ Source	Desember 2020 - Sumber : Badan Kepegawaian & Pengembangan Sumber Daya Manusia Kabupaten Aceh Utara Source : Aceh Utara District Civil Service & Human Resources Development Agency					
	Desember 2021 - Sumber : Badan Kepegawaian & Pengembangan Sumber Daya Manusia Kabupaten Aceh Utara Source : Aceh Utara District Civil Service & Human Resources Development Agency					



Tabel	2.3.2	Jumlah Pegawai Negeri Sipil Menurut Tingkat Pendidikan dan Jenis Kelamin di Kabupaten Aceh Utara, Desember 2020 dan Desember 2021				
Table		Number of Civil Servants by Educational Level and Sex in North Aceh Regency, December 2020 and December 2021				
Tingkat Pendidikan/ Educational Level	Desember 2020			Desember 2021		
	Laki-Laki/ Male	Perempuan/ Female	Jumlah/ Total	Laki-Laki/ Male	Perempuan/ Female	Jumlah/ Total
(1)	(2)	(3)	(4)	(5)	(6)	(7)
Sampai dengan SD/ Up to Primary School	48	9	57	38	11	49
SMP/Sederajat/ General/Vocational Junior High School	94	8	102	76	9	85
SMA/Sederajat/ General/Vocational Senior High School	988	674	1,662	955	514	1,469
Diploma I, II/Akta I, II/ Diploma I, II/Akta I, II	186	30	216	148	14	162
Diploma III/Akta III/Sarjana Muda/ Diploma III/Akta III/Bachelor	213	1,426	1,639	194	1,422	1,616
Tingkat Sarjana/Doktor/Ph.D/ University Graduates	1,754	4,110	5,864	1,689	4,057	5,746
<b>Jumlah/ Total</b>	<b>3,283</b>	<b>6,257</b>	<b>9,540</b>	<b>3,100</b>	<b>6,027</b>	<b>9,127</b>
<b>Sumber/ Source</b>	<b>Desember 2020 - Sumber : Badan Kepegawaian &amp; Pengembangan Sumber Daya Manusia Kabupaten Aceh Utara Source : Aceh Utara District Civil Service &amp; Human Resources Development Agency</b>					
	<b>Desember 2021 - Sumber : Badan Kepegawaian &amp; Pengembangan Sumber Daya Manusia Kabupaten Aceh Utara Source : Aceh Utara District Civil Service &amp; Human Resources Development Agency</b>					

Tabel	2.3.3	Jumlah Pegawai Negeri Sipil Menurut Tingkat Kepangkatan dan Jenis Kelamin di Kabupaten Aceh Utara, Desember 2020 dan Desember 2021				
Table		<i>Number of Civil Servants by Hierarchy and Sex in North Aceh Regency, December 2020 and December 2021</i>				
Pangkat/Golongan/Ruang/ Hierarchy	Desember 2020			Desember 2021		
	Laki-Laki/ Male	Perempuan/ Female	Jumlah/ Total	Laki-Laki/ Male	Perempuan/ Female	Jumlah/ Total
(1)	(2)	(3)	(4)	(5)	(6)	(7)
1. I/A (Juru Muda)	-	-	-	-	-	-
2. I/B (Juru Muda Tingkat I)	10	-	10	8	-	8
3. I/C (Juru)	34	4	38	27	3	30
4. I/D (Juru Tingkat I)	45	5	50	37	3	40
<b>Golongan I/ Range I</b>	<b>89</b>	<b>9</b>	<b>98</b>	<b>72</b>	<b>6</b>	<b>78</b>
5. II/A (Pengatur Muda)	132	71	203	102	70	172
6. II/B (Pengatur Muda Tingkat I)	207	112	319	186	91	277
7. II/C (Pengatur)	324	682	1,006	284	635	919
8. II/D (Pengatur Tingkat I)	301	192	493	273	231	504
<b>Golongan II/ Range II</b>	<b>964</b>	<b>1,057</b>	<b>2,021</b>	<b>845</b>	<b>1,027</b>	<b>1,872</b>
9. III/A (Penata Muda)	324	710	1,034	297	639	936
10. III/B (Penata Muda Tingkat I)	347	837	1,184	314	790	1,104
11. III/C (Penata)	428	1,110	1,538	393	1,005	1,398
12. III/D (Penata Tingkat I)	578	1,074	1,652	511	1,270	1,781
<b>Golongan III/ Range III</b>	<b>1,677</b>	<b>3,731</b>	<b>5,408</b>	<b>1,515</b>	<b>3,704</b>	<b>5,219</b>
13. IV/A (Pembina)	396	507	903	324	556	880
14. IV/B (Pembina Tingkat I)	385	692	1,077	313	731	1,044
15. IV/C (Pembina Utama Muda)	28	5	33	31	3	34
16. IV/D (Pembina Utama Madya)	-	-	-	-	-	-
17. IV/E (Pembina Utama)	-	-	-	-	-	-
<b>Golongan IV/ Range IV</b>	<b>809</b>	<b>1,204</b>	<b>2,013</b>	<b>668</b>	<b>1,290</b>	<b>1,958</b>
<b>Jumlah/ Total</b>	<b>3,283</b>	<b>6,257</b>	<b>9,540</b>	<b>3,100</b>	<b>6,027</b>	<b>9,127</b>
<b>Sumber/Source</b>	<b>Desember 2020 -</b> Sumber : Badan Kepegawaian & Pengembangan Sumber Daya Manusia Kabupaten Aceh Utara Source : Aceh Utara District Civil Service & Human Resources Development Agency <b>Desember 2021 -</b> Sumber : Badan Kepegawaian & Pengembangan Sumber Daya Manusia Kabupaten Aceh Utara Source : Aceh Utara District Civil Service & Human Resources Development Agency					

**Tabel 2.3.4** Jumlah Pegawai Negeri Sipil Menurut Dinas/Instansi Pemerintah dan Jenis Kelamin di Kabupaten Aceh Utara, 2021  
**Table 2.3.4** Number of Civil Servants by Institution/Office and Sex in Aceh Utara Regency, 2021

Dinas/Instansi Pemerintahan <i>Institution/Office</i>		Jenis Kelamin/Sex		Jumlah <i>Total</i>
		Laki-Laki <i>Male</i>	Perempuan <i>Female</i>	
(1)		(2)	(3)	(4)
1.	Sekretariat Daerah	86	65	151
2.	Sekretariat DPRK	33	20	53
3.	Sekretariat Baitul Mal	10	3	13
4.	Sekretariat Majelis Adat Aceh	4	5	9
5.	Sekretariat Majelis Pendidikan Daerah	3	5	8
6.	Sekretariat Majelis Permusyawaratan Ulama	5	4	9
Badan :				
1.	Inspektorat	21	31	52
2.	Satpol PP dan WH	68	16	84
3.	RSUD Cut Mutia	171	260	431
4.	Badan Kepegawaian dan Pengembangan SDM	39	31	70
5.	Badan Kesatuan Bangsa Dan Politik	14	8	22
6.	Badan Penanggulangan Bencana Daerah	41	5	46
7.	Badan Pengolaan Keuangan Daerah	49	45	94
8.	Badan Perencanaan Pembangunan Daerah	26	19	45
Dinas :				
1.	Dinas Kelautan Dan Perikanan	23	17	40
2.	Dinas Kepemudaan, Olahraga Dan Pariwisata	16	5	21
3.	Dinas Kependudukan Dan Pencatatan	7	17	24
4.	Dinas Kesehatan (Sekretariat DinKes)	305	1,803	2,108
5.	Dinas Lingkungan Hidup Dan Kebersihan	22	15	37
6.	Dinas Pekerjaan Umum Dan Penataan Ruang	154	32	186
7.	Dinas Pemerdayaan Masyarakat, Pengendalian Penduduk dan KB	19	24	43
8.	Dinas Pendidikan Dayah	12	10	22
9.	Dinas Penanaman Modal, Transmigrasi Dan Tenaga Kerja	36	21	57
10.	Dinas Pendidikan Dan Kebudayaan	1,181	3,146	4,327

Tabel Lanjutan /Continued Table 2.3.4

Dinas/Instansi Pemerintahan <i>Institution/Office</i>		Jenis Kelamin/ <i>Sex</i>		
		Laki-Laki <i>Male</i>	Perempuan <i>Female</i>	Jumlah <i>Total</i>
(1)		(2)	(3)	(4)
11	Dinas Perdagangan, Perindustrian, Koperasi dan Usaha Kecil Menengah	44	17	61
12	Dinas Perhubungan	34	10	44
13	Dinas Perkebunan, Peternakan Dan Kesehatan dan Kesehatan Hewan	43	39	82
14	Dinas Perpustakaan dan Kearsipan	12	14	26
15	Dinas Pertanahan	18	7	25
16	Dinas Pertanian dan Pangan	116	68	184
17	Dinas Perumahan Rakyat dan Kawasan Permukiman	23	8	31
18	Dinas Sosial, Pemberdayaan Perempuan dan Perlindungan Anak	15	28	43
19	Dinas Syariat Islam	14	10	24
Instansi Lain				
1.	Kecamatan	436	219	655
<b>Jumlah/Total</b>		<b>3,100</b>	<b>6,027</b>	<b>9,127</b>

Sumber : Badan Kepegawaian dan Pengembangan Sumber Daya Manusia (BKP SDM) Kabupaten Aceh Utara  
Source : Human Resources and Human Resources Development Agency of North Aceh Regency

**Tabel : 2.3.5**  
**Table**

**Banyaknya Pegawai Negeri Sipil Daerah**  
**Menurut Golongan**  
**Number of Civil Servant by Rank**  
**2021**

Badan/Dinas/Kantor		Golongan/Rank				Jumlah/ Total
		I	II	III	IV	
Kantor		(2)	(3)	(4)	(5)	(6)
(1)		(2)	(3)	(4)	(5)	(6)
1.	Sekretariat Daerah	2	21	99	29	151
2.	Sekretariat DPRK	2	19	26	6	53
3.	Sekretariat Baitul Mal	0	4	8	1	13
4.	Sekretariat Majelis Adat Aceh	0	1	8	0	9
5.	Sekretariat Majelis Pendidikan Daerah	0	2	4	2	8
6.	Sekretariat Majelis Pemusyawaratan Ulama	0	1	7	1	9
Badan :						
1.	Inspektorat	1	9	32	10	52
2.	Satpol PP dan WH	2	38	37	7	84
3.	RSUD Cut Mutia	6	61	262	102	431
4.	Badan Kepegawaian dan Pengembangan SDM	0	15	46	9	70
5.	Badan Kesatuan Bangsa Dan Politik	0	3	15	4	22
6.	Badan Penanggulangan Bencana Daerah	0	23	21	2	46
7.	Badan Pengolaan Keuangan Daerah	0	14	73	7	94
8.	Badan Perencanaan Pembangunan Daerah	1	8	26	10	45
Dinas :						
1.	Dinas Kelautan Dan Perikanan	0	8	27	5	40
2.	Dinas Kepemudaan, Olahraga Dan Pariwisata	0	7	6	8	21
3.	Dinas Kependudukan Dan Pencatatan Sipil	1	2	17	4	24
4.	Dinas Kesehatan (Sekretariat DinKes)	6	709	1,267	126	2,108
5.	Dinas Lingkungan Hidup Dan Kebersihan	1	8	26	2	37
6.	Dinas Pekerjaan Umum Dan Penataan Ruang	8	86	83	9	186
7.	Dinas Pemberdayaan Masyarakat, Pengendalian Penduduk dan KB	0	7	32	4	43
8.	Dinas Pendidikan Dayah	0	2	16	4	22
9.	Dinas Penanaman Modal, Transmigrasi Dan Tenaga Kerja	1	10	40	6	57
10.	Dinas Pendidikan Dan Kebudayaan	14	345	2,470	1,498	4,327

Tabel Lanjutan /Continued Table 2.3.5

Badan/Dinas/ Kantor		Golongan/Rank				Jumlah/ Total
		I	II	III	IV	
(1)		(2)	(3)	(4)	(5)	(6)
11.	Dinas Perdagangan, Perindustrian, Koperasi dan Usaha Kecil Menengah	0	14	39	8	61
12.	Dinas Perhubungan	1	17	22	4	44
13.	Dinas Perkebunan, Peternakan Dan Kesehatan dan Kesehatan Hewan	2	23	39	18	82
14.	Dinas Perpustakaan dan Kearsipan	0	4	18	4	26
15.	Dinas Pertanahan	0	5	18	2	25
16.	Dinas Pertanian dan Pangan	3	50	107	24	184
17.	Dinas Perumahan Rakyat dan Kawasan Permukiman	0	6	21	4	31
18.	Dinas Sosial, Pemberdayaan Perempuan dan Perlindungan Anak	1	12	22	8	43
19.	Dinas Syariah Islam	0	3	19	2	24
Instansi Lain						
1.	Kecamatan	26	335	266	28	655
<b>Jumlah/Total</b>		<b>78</b>	<b>1,872</b>	<b>5,219</b>	<b>1,958</b>	<b>9,127</b>

Sumber : Badan Kepegawaian dan Pengembangan Sumber Daya Manusia (BKPSDM) Kabupaten Aceh Utara  
 Source : Human Resources and Human Resources Development Agency of North Aceh Regency

**Tabel** : 2.3.6  
**Table**

**Banyaknya Pegawai Negeri Sipil Daerah  
Menurut Pendidikan  
Number of Civil Servant by Education  
2021**

Badan/Dinas/ Kantor		Pendidikan/Education				
		SD (2)	SMP (3)	SMA (4)	D I (5)	D II (6)
(1)		(2)	(3)	(4)	(5)	(6)
1.	Sekretariat Daerah	0	2	31	0	0
2.	Sekretariat DPRK	2	2	21	0	0
3.	Sekretariat Baitul Mal	0	0	5	0	0
4.	Sekretariat Majelis Adat Aceh	0	0	1	0	0
5.	Sekretariat Majelis Pendidikan Daerah	0	0	2	0	0
6.	Sekretariat Majelis Permusyawaratan Ulama	0	0	1	0	0
Badan :						
1.	Inspektorat	0	1	9	0	0
2.	Satpol PP dan WH	0	2	35	0	0
3.	RSUD Cut Mutia	3	4	61	3	0
4.	Badan Kepegawaian dan Pengembangan SDM	0	0	15	0	1
5.	Badan Kesatuan Bangsa Dan Politik	0	0	4	0	0
6.	Badan Penanggulangan Bencana Daerah	0	1	24	0	0
7.	Badan Pengolaan Keuangan Daerah	0	0	19	0	0
8.	Badan Perencanaan Pembangunan Daerah	0	1	7	0	0
Dinas :						
1.	Dinas Kelautan Dan Perikanan	0	0	9	0	0
2.	Dinas Kepemudaan, Olahraga Dan Pariwisata	0	0	7	0	0
3.	Dinas Kependudukan Dan Pencatatan	1	0	5	0	0
4.	Dinas Kesehatan (Sekretariat DinKes)	3	5	188	13	0
5.	Dinas Lingkungan Hidup Dan Kebersihan	0	1	6	0	0
6.	Dinas Pekerjaan Umum Dan Penataan Ruang	2	7	91	0	0
7.	Dinas Pemerdayaan Masyarakat, Pengendalian Penduduk dan KB	0	0	7	0	0
8.	Dinas Pendidikan Dayah	0	0	5	0	0
9.	Dinas Penanaman Modal, Transmigrasi Dan Tenaga Kerja	1	2	8	0	0
10	Dinas Pendidikan Dan Kebudayaan	10	21	376	7	136

Tabel Lanjutan /Continued Table 2.3.6

Badan/Dinas/		Pendidikan/Education				
Kantor		SD	SMP	SMA	D I	D II
(1)		(2)	(3)	(4)	(5)	(6)
11.	Dinas Perdagangan, Perindustrian, Koperasi dan Usaha Kecil Menengah	0	0	21	0	0
12.	Dinas Perhubungan	0	2	18	0	0
13.	Dinas Perkebunan, Peternakan Dan Kesehatan dan Kesehatan Hewan	1	1	25	0	0
14.	Dinas Perpustakaan dan Kearsipan	0	0	5	0	0
15.	Dinas Pertanahan	0	0	5	0	0
16.	Dinas Pertanian dan Pangan	2	3	61	0	0
17.	Dinas Perumahan Rakyat dan Kawasan Permukiman	0	0	8	1	0
18.	Dinas Sosial, Pemberdayaan Perempuan dan Perlindungan Anak	0	0	14	0	0
19.	Dinas Syariah Islam	0	1	3	0	0
Instansi Lain						
1.	Kecamatan	24	29	372	0	1
<b>Jumlah/Total</b>		<b>49</b>	<b>85</b>	<b>1469</b>	<b>24</b>	<b>138</b>



Tabel Lanjutan /Continued Table 2.3.6

Badan/Dinas/ Kantor		Pendidikan/Education					Jumlah/ Total
		D III (2)	D IV (3)	S 1 (4)	S 2 (5)	S 3 (6)	
1.	Sekretariat Daerah	10	2	83	22	1	151
2.	Sekretariat DPRK	3	0	23	2	0	53
3.	Sekretariat Baitul Mal	0	0	6	2	0	13
4.	Sekretariat Majelis Adat Aceh	1	0	6	1	0	9
5.	Sekretariat Majelis Pendidikan Daerah	0	0	4	2	0	8
6.	Sekretariat Majelis Permusyawaratan Ulama	0	0	7	1	0	9
<b>Badan :</b>							
1.	Inspektorat	1	1	29	11	0	52
2.	Satpol PP dan WH	2	1	41	3	0	84
3.	RSUD Cut Mutia	117	16	129	97	1	431
4.	Badan Kepegawaian dan Pengembangan SDM	6	3	31	14	0	70
5.	Badan Kesatuan Bangsa Dan Politik	0	0	14	4	0	22
6.	Badan Penanggulangan Bencana Daerah	1	0	17	3	0	46
7.	Badan Pengolaan Keuangan Daerah	5	1	58	11	0	94
8.	Badan Perencanaan Pembangunan Daerah	4	1	16	16	0	45
<b>Dinas :</b>							
1.	Dinas Kelautan Dan Perikanan	2	3	22	4	0	40
2.	Dinas Kepemudaan, Olahraga Dan Pariwisata	0	0	4	10	0	21
3.	Dinas Kependudukan Dan Pencatatan	1	0	15	2	0	24
4.	Dinas Kesehatan (Sekretariat DinKes)	1,331	40	444	83	1	2,108
5.	Dinas Lingkungan Hidup Dan Kebersihan	5	0	22	3	0	37
6.	Dinas Pekerjaan Umum Dan Penataan Ruang	10	3	63	9	1	186
7.	Dinas Pemerdayaan Masyarakat, Pengendalian Penduduk dan KB	5	0	26	5	0	43
8.	Dinas Pendidikan Dayah	2	0	12	3	0	22
9.	Dinas Penanaman Modal, Transmigrasi Dan Tenaga Kerja	7	1	34	4	0	57
10	Dinas Pendidikan Dan Kebudayaan	60	2	3,641	74	0	4,327

Tabel Lanjutan /Countinued Table 2.3.6

Badan/Dinas/ Kantor		Pendidikan/Education					Jumlah/ Total
		D III	D IV	S 1	S 2	S 3	
(1)		(2)	(3)	(4)	(5)	(6)	
11.	Dinas Perdagangan, Perindustrian, Koperasi dan Usaha Kecil Menengah	3	1	29	7	0	61
12.	Dinas Perhubungan	4	0	17	3	0	44
13.	Dinas Perkebunan, Peternakan Dan Kesehatan dan Kesehatan Hewan	3	0	41	11	0	82
14.	Dinas Perpustakaan dan Kearsipan	4	0	12	5	0	26
15.	Dinas Pertanahan	0	0	14	6	0	25
16.	Dinas Pertanian dan Pangan	8	7	89	14	0	184
17.	Dinas Perumahan Rakyat dan Kawasan Permukiman	3	0	15	4	0	31
18.	Dinas Sosial, Pemberdayaan Perempuan dan Perlindungan Anak	2	0	20	7	0	43
19.	Dinas Syariah Islam	2	0	17	1	0	24
Instansi Lain							
1.	Kecamatan	19	8	231	15	0	778
<b>Jumlah/Total</b>		<b>1,616</b>	<b>88</b>	<b>5,198</b>	<b>456</b>	<b>4</b>	<b>9,127</b>

Sumber : Badan Kepegawaian dan Pengembangan Sumber Daya Manusia (BKP SDM) Kabupaten Aceh Utara

Source : Human Resources and Human Resources Development Agency of North Aceh Regency

Tabel : 2.3.7

## Banyaknya Pegawai Negeri Sipil Daerah Kantor Kecamatan

Table

## Menurut Golongan

## Number of Sub District Office Civil Servant by Rank

2021

Kantor Kecamatan/ Sub District Office		Golongan/Rank				Jumlah/ Total
		I	II	III	IV	
(1)		(2)	(3)	(4)	(5)	(6)
1	Sawang	1	15	10	1	27
2	Muara Batu	1	11	13	1	26
3	Nisam Antara	1	6	5	1	13
4	Nisam	0	11	9	1	21
5	Banda Baro	0	5	9	2	16
6	Dewantara	0	16	17	2	35
7	Simpang Keuramat	1	10	8	1	20
8	Kuta Makmur	0	15	8	1	24
9	Syamtalira Bayu	4	20	6	2	32
10	Geureudong Pase	0	11	8	1	20
11	Samudra	0	15	8	1	24
12	Meurah Mulia	0	10	12	1	23
13	Tanah pasir	0	14	6	1	21
14	Lapang	0	5	8	1	14
15	Lhoksukon	3	22	9	1	35
16	Nibong	2	5	8	0	15
17	Matang Kuli	3	10	7	2	22
18	Paya Bakong	0	21	6	1	28
19	Pirak timu	0	6	9	0	15
20	Syamtalira Aron	2	12	8	1	23
21	Lhoksukon	1	17	16	1	35
22	Cot Girek	1	7	10	0	18
23	Baktiya Barat	2	10	12	1	25
24	Baktiya	1	29	15	1	46
25	Seuneuddon	0	5	17	1	23
26	Tanah Jambo Aye	1	16	15	1	33
27	Langkahan	2	11	7	1	21
<b>Jumlah/Total</b>		<b>26</b>	<b>335</b>	<b>266</b>	<b>28</b>	<b>655</b>

Sumber : Badan Kepegawaian dan Pengembangan Sumber Daya Manusia (BKPSDM) Kabupaten Aceh Utara

Source : Human Resources and Human Resources Development Agency of North Aceh Regency

**Tabel : 2.3.8 Banyaknya Pegawai Negeri Sipil Daerah Kantor Kecamatan  
Table Menurut Pendidikan  
Number of Sub Distric Office Civil Servant by Education  
2021**

Kantor Kecamatan/ Sub District Office		Pendidikan/Education				
		SD	SMP	SMA	D I	D II
(1)		(2)	(3)	(4)	(5)	(6)
1	Sawang	0	2	18	0	0
2	Muara Batu	0	1	15	0	0
3	Nisam Antara	2	0	7	0	0
4	Nisam	0	0	13	0	0
5	Banda Baro	0	0	8	0	0
6	Dewantara	0	0	20	0	0
7	Simpang Kramat	2	0	13	0	0
8	Kuta Makmur	0	0	17	0	0
9	Syamtalira Bayu	3	1	21	0	0
10	Geureudong Pase	0	0	13	0	0
11	Samudera	0	5	12	0	0
12	Meurah Mulia	0	1	12	0	0
13	Tanah Pasir	0	0	16	0	0
14	Lapang	0	0	5	0	0
15	Lhoksukon	3	4	18	0	0
16	Nibong	1	2	4	0	0
17	Matang Kuli	0	3	13	0	0
18	Paya Bakong	0	0	21	0	0
19	Pirak Timu	2	0	5	0	0
20	Syamtalira Aron	2	0	12	0	0
21	Lhoksukon	0	3	18	0	0
22	Cot Girek	1	0	9	0	0
23	Baktiya Barat	0	3	11	0	0
24	Baktiya	3	3	30	0	0
25	Seunuddon	0	0	13	0	0
26	Tanah Jambo Aye	3	0	18	0	1
27	Langkahan	2	1	10	0	0
<b>Jumlah/Total</b>		<b>24</b>	<b>29</b>	<b>372</b>	<b>0</b>	<b>1</b>

Lanjutan Tabel/Continued Table 2.3.8

Kantor Kecamatan/ Sub District Office		Pendidikan/Education					Jumlah/ Total
		D III	D IV	S I	S II	S III	
(1)		(2)	(3)	(4)	(5)	(6)	(7)
1	Sawang	0	0	7	0	0	27
2	Muara Batu	0	0	9	1	0	26
3	Nisam Antara	0	0	4	0	0	13
4	Nisam	1	0	6	1	0	21
5	Banda Baro	2	0	6	0	0	16
6	Dewantara	3	1	10	1	0	35
7	Simpang Kramat	1	0	4	0	0	20
8	Kuta Makmur	0	0	7	0	0	24
9	Syamtalira Bayu	0	0	6	1	0	32
10	Geureudong Pase	1	0	5	1	0	20
11	Samudera	0	0	7	0	0	24
12	Meurah Mulia	0	0	9	1	0	23
13	Tanah Pasir	0	0	5	0	0	21
14	Lapang	0	2	7	0	0	14
15	Tanah Luas	1	0	9	0	0	35
16	Lhoksukon	0	2	5	1	0	15
17	Matang Kuli	1	0	5	0	0	22
18	Paya Bakong	1	0	5	1	0	28
19	Pirak Timu	0	0	7	1	0	15
20	Syamtalira Aron	1	0	8	0	0	23
21	Lhoksukon	0	1	12	1	0	35
22	Cot Girek	1	0	7	0	0	18
23	Baktiya Barat	0	0	11	0	0	25
24	Baktiya	0	0	9	1	0	46
25	Seunuddon	0	0	10	0	0	23
26	Tanah Jambo Aye	0	0	10	1	0	33
27	Langkahan	1	0	7	0	0	21
<b>Jumlah/Total</b>		<b>14</b>	<b>6</b>	<b>197</b>	<b>12</b>	<b>0</b>	<b>655</b>

Sumber : Badan Kepegawaian dan Pengembangan Sumber Daya Manusia (BKPSDM) Kabupaten Aceh Utara

Source : Human Resources and Human Resources Development Agency of North Aceh Regency

Tabel : 2.3.9

Table

**JUMLAH PEGAWAI NEGERI SIPIL KANTOR KECAMATAN MENURUT JENIS  
KELAMIN DI KABUPATEN ACEH UTARA TAHUN 2021**

Kantor Kecamatan/ Sub District Office		Jenis Kelamin/Sex		Jumlah/ Total
		Laki - Laki Male	Perempuan Female	
(1)		(2)	(3)	(4)
1	KECAMATAN SAWANG	22	5	27
2	KECAMATAN MUARA BATU	13	13	26
3	KECAMATAN NISAM ANTARA	10	3	13
4	KECAMATAN NISAM	14	7	21
5	KECAMATAN BANDA BARO	7	9	16
6	KECAMATAN DEWANTARA	15	20	35
7	KECAMATAN SIMPANG KEURAMAT	11	9	20
8	KECAMATAN KUTA MAKMUR	16	8	24
9	KECAMATAN SYAMTALIRA BAYU	23	9	32
10	KECAMATAN GEUREUDONG PASE	14	6	20
11	KECAMATAN SAMUDERA	13	11	24
12	KECAMATAN MEURAH MULIA	16	7	23
13	KECAMATAN TANAH PASIR	15	6	21
14	KECAMATAN LAPANG	9	5	14
15	KECAMATAN TANAH LUAS	30	5	35
16	KECAMATAN NIBONG	13	2	15
17	KECAMATAN MATANGKULI	17	5	22
18	KECAMATAN PAYA BAKONG	18	10	28
19	KECAMATAN PIRAK TIMU	10	5	15
20	KECAMATAN SYAMTALIRA ARON	18	5	23
21	KECAMATAN LHOKSUKON	24	11	35
22	KECAMATAN COT GIREK	12	6	18
23	KECAMATAN BAKTIYA BARAT	19	6	25
24	KECAMATAN BAKTIYA	30	16	46
25	KECAMATAN SEUNUDDON	13	10	23
26	KECAMATAN TANAH JAMBO AYE	19	14	33
27	KECAMATAN LANGKAHAN	15	6	21
<b>Jumlah/Total</b>		<b>436</b>	<b>219</b>	<b>655</b>

Sumber : Badan Kepegawaian dan Pengembangan Sumber Daya Manusia (BKPSDM) Kabupaten Aceh Utara  
Source : Human Resources and Human Resources Development Agency of North Aceh Regency

<b>Tabel : 2.3.11</b>		<b>Banyaknya Pegawai Negeri Sipil Daerah Guru dan Tenaga Administrasi Menurut Golongan 2019 Number of Teacher and Administration Staff Civil Servant by Rank 2019</b>				
<b>Table</b>		<b>Golongan/Rank</b>				<b>Jumlah/ Total</b>
<b>Guru dan Tenaga Administrasi/ Teacher and Administration Staff</b>		<b>I</b>	<b>II</b>	<b>III</b>	<b>IV</b>	
<b>(1)</b>		<b>(2)</b>	<b>(3)</b>	<b>(4)</b>	<b>(5)</b>	<b>(6)</b>
<b>1</b>	<b>TK</b>	<b>0</b>	<b>6</b>	<b>50</b>	<b>23</b>	<b>79</b>
<b>2</b>	<b>SD/Sederajat</b>	<b>16</b>	<b>249</b>	<b>1,708</b>	<b>1,052</b>	<b>3,025</b>
<b>3</b>	<b>SLTP/Sederajat</b>	<b>4</b>	<b>215</b>	<b>722</b>	<b>564</b>	<b>1,505</b>
<b>Jumlah/Total</b>		<b>20</b>	<b>470</b>	<b>2,480</b>	<b>1,639</b>	<b>4,609</b>

Sumber : Badan Kepegawaian dan Pengembangan Sumber Daya Manusia (BKPSDM) Kabupaten Aceh Utara  
Source : Human Resources and Human Resources Development Agency of North Aceh Regency

Guru dan Tenaga Administrasi/ Teacher and Administration Staff		Pendidikan/Education				
		SD	SMP	SMA	D I	D II
(1)		(2)	(3)	(4)	(5)	(6)
1	TK	0	0	15	0	5
2	SD/Sederajat	13	28	300	0	215
3	SLTP/Sederajat	3	5	224	11	38
<b>Jumlah/Total</b>		<b>16</b>	<b>33</b>	<b>539</b>	<b>11</b>	<b>258</b>



Lanjutan Tabel/Continued Table 2.3.12

Guru dan Tenaga Administrasi/ Teacher and Administration Staff	Pendidikan/Education					Jumlah/ Total
	D III	D IV	S I	S II	S III	
(1)	(2)	(3)	(4)	(5)	(6)	(7)
1 TK	0	0	59	0	0	79
2 SD/Sederajat	10	0	2,442	17	0	3,025
3 SLTP/Sederajat	67	0	1,123	34	0	1,505
Jumlah/Total	77	0	3,624	51	0	4,609

Sumber : Badan Kepegawaian dan Pengembangan Sumber Daya Manusia (BKPSDM) Kabupaten Aceh Utara  
 Source : Human Resources and Human Resources Development Agency of North Aceh Regency

Tabel : 2.3.13		Rekapitulasi Pegawai Negeri Sipil			
Table		Menurut Golongan 2019			
		Realisation of Civil Servant by Rank			
		2019			
Penempatan/ Placement	Golongan/Rank				Jumlah/ Total
	I	II	III	IV	
(1)	(2)	(3)	(4)	(5)	(6)
1. SKPD Daerah	52	568	1,522	441	2,583
2. SKPD Kecamatan	42	384	305	47	778
3. Tenaga Puskesmas	6	825	1,188	101	2,120
4. Guru dan Tenaga Administrasi	20	470	2,480	1,639	4,609
<b>Jumlah/Total</b>	<b>120</b>	<b>2,247</b>	<b>5,495</b>	<b>2,228</b>	<b>10,090</b>

Sumber : Badan Kepegawaian dan Pengembangan Sumber Daya Manusia (BKPSDM) Kabupaten Aceh Utara  
Source : Human Resources and Human Resources Development Agency of North Aceh Regency

<b>Tabel : 2.3.14</b>		<b>Rekapitulasi Pegawai Negeri Sipil</b>				
<b>Table</b>		<b>Menurut Pendidikan 2019</b>				
		<b>Realisation of Civil Servant by Education</b>				
		<b>2019</b>				
<b>Penempatan/ Place</b>		<b>Pendidikan/Education</b>				
		<b>SD</b>	<b>SMP</b>	<b>SMA</b>	<b>D I</b>	<b>D II</b>
<b>(1)</b>		<b>(2)</b>	<b>(3)</b>	<b>(4)</b>	<b>(5)</b>	<b>(6)</b>
<b>1 SKPD Daerah</b>		18	48	661	4	3
<b>2 SKPD Kecamatan</b>		33	35	436	0	1
<b>3 Tenaga Puskesmas</b>		3	6	249	17	0
<b>4 Guru dan Tenaga Administrasi</b>		16	33	539	11	258
<b>Jumlah/Total</b>		<b>70</b>	<b>122</b>	<b>1885</b>	<b>32</b>	<b>262</b>

Lanjutan Tabel/*Continued Table* 2.3.14

Penempatan/ <i>Place</i>	Pendidikan/ <i>Education</i>					Jumlah/ <i>Total</i>
	D III	D IV	S I	S II	S III	
(1)	(2)	(3)	(4)	(5)	(6)	(7)
1 SKPD Daerah	237	42	1209	358	3	2583
2 SKPD Kecamatan	19	8	231	15	0	778
3 Tenaga Puskesmas	1355	36	394	60	0	2120
4 Guru dan Tenaga Administrasi	77	0	3624	51	0	4609
<b>Jumlah/<i>Total</i></b>	<b>1,688</b>	<b>86</b>	<b>5,458</b>	<b>484</b>	<b>3</b>	<b>10,090</b>

Sumber : Badan Kepegawaian dan Pengembangan Sumber Daya Manusia (BKPSDM) Kabupaten Aceh Utara  
 Source : *Human Resources and Human Resources Development Agency of North Aceh Regency*

Tabel : 2.3.15		Rekapitulasi Kenaikan Pangkat, Pencatatan Gelar dan Pengesahan Masa Kerja Pegawai Negeri Sipil 2019				
Uraian Kegiatan/ Activities Description	Golongan/Rank				Jumlah/ Total	
	I	II	III	IV		
(1)	(2)	(3)	(4)	(5)	(6)	
<b>I. Periode 1 April 2019 :</b>						
1. Kenaikan Pangkat	13	311	762	119	1,205	
Jumlah Periode 1 April 2019	13	311	762	119	1,205	
<b>II. Periode 1 Oktober 2019 :</b>						
1. Kenaikan Pangkat Pilihan	6	109	597	83	795	
Jumlah Periode 1 Oktober 2019	6	109	597	83	795	
<b>III. Lain - lain</b>						
1. Pengesahan Masa Kerja	0	0	0	0	13	
2. Pencatatan Gelar	0	0	0	0	214	
Jumlah Lain - lain	0	0	0	0	227	
Jumlah/Total	19	420	1,359	202	2,227	
Sumber : Badan Kepegawaian dan Pengembangan Sumber Daya Manusia (BKPSDM) Kabupaten Aceh Utara Source : Human Resources and Human Resources Development Agency of North Aceh Regency						

Tabel : 2.3.16		Rekapitulasi Realisasi Pensiun Pegawai Negeri Sipil 2019				
Table		Realisation of Civil Servant Pension by Rank				
		2019				
Jenis Pensiun/ <i>Kind of Pension</i>	Golongan/Rank				Jumlah/ <i>Total</i>	
(1)	I	II	III	IV	(6)	
(1)	(2)	(3)	(4)	(5)	(6)	
1. Batas Usia Pensiun (BUP)	4	34	49	167	254	
2. Permintaan Sendiri	0	0	1	0	1	
3. Janda/Duda :	4	12	15	18	49	
- Meninggal	3	12	15	18	48	
- Tewas	1	0	0	0	1	
<b>Jumlah/Total</b>	<b>8</b>	<b>46</b>	<b>65</b>	<b>185</b>	<b>304</b>	

Sumber : Badan Kepegawaian dan Pengembangan Sumber Daya Manusia (BKPSDM) Kabupaten Aceh Utara  
Source : Human Resources and Human Resources Development Agency of North Aceh Regency

**Tabel 2.4.1** Realisasi Pendapatan Pemerintah Kabupaten Aceh Utara Menurut Jenis Pendapatan (ribu rupiah), 2019–2020  
**Table** *Actual Revenues of Government of Aceh Utara Regency by Source of Revenues (thousand rupiahs), 2019–2020*

Jenis Pendapatan <i>Source of Revenues</i>	2019	2020
(1)	(3)	(4)
<b>1. Pendapatan Asli Daerah (PAD)/Original Local Government Revenue</b>	<b>280,140,416.55</b>	<b>226,828,863.81</b>
1.1 Pajak Daerah/ <i>Local Taxes</i>	68,460,898.22	28,250,803.14
1.2 Retribusi Daerah/ <i>R etributions</i>	3,135,866.89	3,359,106.16
1.3 Hasil Pengelolaan Kekayaan Daerah yang Dipisahkan/ <i>Separate Regional Wealth Management Res ults</i>	19,411,334.84	19,407,707.18
1.4 Zakat/ <i>zakat</i>	15,153,930.48	15,131,914.82
1.5 Lain-lain PAD yang Sah/ <i>Other Original Local Gov. Revenue</i>	173,978,386.12	160,679,332.51
<b>2. Pendapatan Transfer/Transfer Revenue</b>	<b>2,259,315,124.05</b>	<b>2,209,316,008.60</b>
2.1 Tranfer pemerintah Pusat/ <i>Central government transfer</i>	1,454,869,953.19	1,373,870,214.62
2.2 Tranfer pemerintah Pusat Lainnya/ <i>Other Central government transfer</i>	750,904,762.11	779,724,960.41
2.3 Tranfer pemerintah Daerah Lainnya/ <i>Other Region government transfer</i>	53,540,408.75	55,720,833.57
<b>Jumlah/Total</b>	<b>2,606,115,300.60</b>	<b>2,582,874,013.13</b>

Sumber: Badan Pengelolaan Keuangan Daerah (BPKD) Kabupaten Aceh Utara

Source: *Aceh Utara Regency Regional Financial Management Agency*

**Tabel 2.4.2** Realisasi Belanja Pemerintah Kabupaten Aceh Utara Menurut Jenis Belanja (ribu rupiah), 2019–2020  
**Table** *Actual Expenditures of Government of Aceh Utara Regency by Kind of Expenditures (thous and rupiahs), 2019-2020*

Jenis Belanja		2019	2020
<i>Kind of Expenditures</i>			
(1)		(2)	(3)
<b>1.</b>	<b>Belanja Operasi/Operation Expenditure</b>	<b>1,463,198,994.59</b>	<b>1,391,864,733.08</b>
1.1	Belanja Pegawai/Personnel expenditure	860,324,094.20	840,217,979.58
1.2	Belanja Barang dan Jasa/Goods Service	567,887,536.39	512,487,142.04
1.3	Belanja Subsidi Subsidies Expenditure	3,000,000.00	2,000,000.00
1.4	Belanja Hibah/Grant	20,497,600.00	16,628,700.00
1.5	Belanja Bantuan Sosial Social Expenditure	11,489,764.00	20,530,911.46
<b>2.</b>	<b>Belanja Modal/Capital Expenditures</b>	<b>420,688,048.42</b>	<b>323,257,582.98</b>
2.1	Belanja Modal Tanah/Land Capital Expenditures	5,419,840.50	1,336,634.00
2.2	Belanja Modal Peralatan dan Mesin/Equipment and Machinery Capital	71,448,207.64	110,224,793.18
2.3	Belanja Modal Gedung dan Bangunan/Building and Building Capital Expenditures	142,568,924.35	80,439,220.64
2.4	Belanja Modal Jalan, Irigasi dan Jaringan/Capital, Road and Irrigation Capital	168,567,958.45	115,621,947.10
2.5	Belanja Modal Aset Tetap Lainnya/Other Fixed Asset Capital Expenditures	32,683,117.48	15,634,988.06
<b>3.</b>	<b>Belanja Tak Terduga/Unexpected Expenditures</b>	<b>10,800.00</b>	<b>6,848,646.69</b>
<b>Jumlah/Total</b>		<b>1,883,897,843.01</b>	<b>1,721,970,962.76</b>

Sumber: Badan Pengelolaan Keuangan Daerah (BPKD) Kabupaten Aceh Utara

Source: Aceh Utara Regency Regional Financial Management Agency



**Tabel : 2.5** Jumlah Sertifikat Hak Milik yang Diberikan/Diselesaikan  
**Table** Menurut Bulan  
 Number of Ownership Certificate Given/Finished  
 2018

Bulan/ Month	Hak Milik (HM)/Ownership	
	Diberikan/ Given	Diselesaikan/ Finished
(1)	(2)	(3)
Januari/January	29	29
Februari/February	-	-
Maret/March	-	-
April/April	15	15
Mei/May	36	36
Juni/June	28	28
Juli/July	25	25
Agustus/August	63	63
September/September	721	721
Oktober/October	515	515
Nopember/November	1106	1106
Desember/December	883	883
Jumlah/Total	3421	3421

Sumber : BPN - Badan Pertanahan Nasional Kabupaten Aceh Utara  
 Source : BPN - National Land Agency of North Aceh Regency

Tabel : 2.6

Table

**Jumlah Sertifikat Hak Guna Bangunan yang  
Diberikan/Diselesaikan Menurut Bulan  
Number of Right of Use of Building Given/Finished  
2018**

Bulan/ Month	Hak Guna Bangunan (HGB) Right of Use of Building	
	Diberikan/ Given	Diselesaikan/ Finished
(1)	(2)	(3)
Januari/January	3	3
Februari/February	-	-
Maret/March	-	-
April/April	-	-
Mei/May	1	1
Juni/June	-	-
Juli/July	-	-
Agustus/August	2	2
September/September	-	-
Oktober/October	6	6
Nopember/November	-	-
Desember/December	1	1
<b>Jumlah/Total</b>	<b>13</b>	<b>13</b>

Sumber : BPN - Badan Pertanahan Nasional Kabupaten Aceh Utara

Source : BPN - National Land Agency of North Aceh Regency

**Tabel : 2.7**  
**Table**

**Jumlah Sertifikat Hak Pakai dan Hak Pengelola  
yang Diterima/Diselesaikan Menurut Bulan  
Number of Right of Use and Right of Organizer Certificates  
Received/finished  
2018**

Bulan/ Month	Hak Pakai/ Right of Use		Hak Pengelola/ Right of Organizer	
	Diterima/ Received	Diselesaikan/ Finished	Diterima/ Received	Diselesaikan/ Finished
(1)	(2)	(3)	(4)	(5)
Januari/January	-	-	-	-
Februari/February	-	-	-	-
Maret/March	-	-	-	-
April/April	-	-	-	-
Mei/May	-	-	-	-
Juni/June	-	-	-	-
Juli/July	-	-	-	-
Agustus/August	2	2	-	-
September/September	1	1	-	-
Oktober/October	4	4	-	-
Nopember/November	9	9	-	-
Desember/December	-	-	-	-
<b>Jumlah/Total</b>	<b>16</b>	<b>16</b>	<b>0</b>	<b>0</b>

Sumber : BPN - Badan Pertanahan Nasional Kabupaten Aceh Utara  
Source : BPN - National Land Agency of North Aceh Regency

**Tabel : 2.8**  
**Table**

**Jumlah Sertifikat Hak Tanggungan yang  
Diberikan/Diselesaikan Menurut Bulan  
Number of Right of Use of Building Given/Finished  
2018**

Bulan/ Month	Hak Tanggungan	
	Diberikan/ Given	Diselesaikan/ Finished
(1)	(2)	(3)
Januari/January	32	32
Februari/February	37	37
Maret/March	40	40
April/April	47	47
Mei/May	37	37
Juni/June	30	30
Juli/July	42	42
Agustus/August	44	44
September/September	90	90
Oktober/October	67	67
Nopember/November	65	65
Desember/December	76	76
<b>Jumlah/Total</b>	<b>607</b>	<b>607</b>

Sumber : BPN - Badan Pertanahan Nasional Kabupaten Aceh Utara  
Source : BPN - National Land Agency of North Aceh Regency

**Tabel : 2.9**  
**Table**

**Jumlah Sertifikat Tanah Wakaf yang  
Diberikan/Diselesaikan Menurut Bulan  
Number of Waqf lands of Building Given/Finished  
2018**

Bulan/ Month	Hak Guna Bangunan (HGB)	
	Diberikan/ Given	Diselesaikan/ Finished
(1)	(2)	(3)
Januari/January	-	-
Februari/February	-	-
Maret/March	-	-
April/April	-	-
Mei/May	-	-
Juni/June	-	-
Juli/July	-	-
Agustus/August	-	-
September/September	-	-
Oktober/October	-	-
Nopember/November	1	1
Desember/December	-	-
<b>Jumlah/Total</b>	<b>1</b>	<b>1</b>

Sumber : BPN - Badan Pertanahan Nasional Kabupaten Aceh Utara  
Source : BPN - National Land Agency of North Aceh Regency

**Tabel : 2.13**  
**Table**

**Perkembangan Tindak Kriminalitas per Jenis  
Kasus di Wilayah Tugas Polres Aceh Utara  
Number of Crime Case in Law Area of  
North Aceh Police Department  
2021**

<b>Jenis Kriminalitas/ Crime Case</b>	<b>Jumlah Kasus</b>
<b>(1)</b>	<b>(2)</b>
1 UU DARURAT NO 12 THN 1951	-
2 UU. TP PERLINDUNGAN ANAK	-
3 PENCABULAN	3
4 PENGGELAPAN	32
5 PENGANIAYAAN	42
6 CURANMOR	15
7 PENIPUAN	39
8 PENGHINAAN	-
9 KDRT	11
10 PENGUSAKAN	6
11 ILLEGAL LOGING	2
12 PENEMUAN MANYAT	-
13 PEMERKOSAAN	8
14 PENCURIAN	54
15 PENIPUAN DAN PERAMPASAN	-
16 PENGGELAPAN SEPMOR	1
17 PERZINAHAN	3
18 CURI HEWAN TERNAK	1
19 MEMBERI KETERANGAN PALSU	-
20 PERAMPASAN HAK ATAS TANAH	1
21 PERBUATAN TDK MENYENANGKAN	2
22 CURAS	3
23 CYBER CRIME	1
24 PENCEMARAN NAMA BAIK	3
25 MAISIR	-
26 PEMALSUAN SURAT/DOKUMEN	3
27 PEMALSUAN TANDA TANGAN	2
28 UANG PALSU	-

**Tabel Lanjutan/Continued Table 2.13**

<b>Jenis Kriminalitas/ Crime Case</b>		<b>Jumlah Kasus</b>
<b>(1)</b>	<b>(2)</b>	
29	PENGANCAMAN	6
30	MEMBAWA LARI ANAK DI BWH UMUR	1
31	PERAMPASAN	3
32	PERAMPASAN TERHADAP KEMERDEKAAN SESEORANG	-
33	PENCULIKAN	2
34	PENCEMARAN LINGKUNGAN	-
35	ANIAYA BERAT	1
36	PEMBACOKAN	-
37	PEMERASAN	2
38	TP. KESOPANAN	-
39	PENCURIAN MOBIL	1
40	PEMBUNUHAN	-
41	PENJAMBRETAN	-
42	NIKAH LIAR	-
43	PERSETUBUHAN DAN PENCABULAN	-
44	PERCOBAAN PENCURIAN	1
45	CURAT	1
46	PERAMPASAN SEPMOR	-
47	PERAMPOKAN	-
48	PEMBAKARAN	-
49	TAHANAN LARI	-
50	PEMERKOSAAN ANAK DIBAWAH UMUR	-
51	MELARIKAN ANAK DIBAWAH UMUR	3
52	PENCABULAN ANAK DIBAWAH UMUR	1
53	PENYEROBOTAN TANAH PASAL 385 KUHP	4
54	KELALAIAN MENYEBABKAN ORANG LUKA	2
55	PENGANIAYAAN ANAK DIBAWAH UMUR	1
<b>Jumlah/Total</b>		<b>261</b>

Sumber : Polres Kabupaten Aceh Utara

Source : Police Department of North Aceh Regency

**Tabel : 2.21 Banyaknya Perkara Pidana (Termasuk Pelanggaran Lalu Lintas) Yang Diterima dan Diselesaikan Menurut Jenis Perkara Oleh Kejaksaan Negeri Aceh Utara Menurut Bulan**  
**Number of Criminals Cases Reported (Including Traffic Offence) and Settled by Kind of Cases by State Court of Justice in North Aceh Regency 2019**

Bulan / Month	Jenis Perkara / Kind of Cases		
	Perkara Biasa / Normal Cases (Kasus/Cases)		
	Sisa Bulan Lalu <i>Remaining Previous Month</i>	Masuk <i>Reporod</i>	Diselesaikan <i>Settled</i>
(1)	(2)	(3)	(4)
1 Januari / January	-	3	3
2 Februari / February	-	109	109
3 Maret / March	-	-	-
4 April / April	-	-	-
5 Mei / May	-	-	-
6 Juni / June	-	-	-
7 Juli / July	-	-	-
8 Agustus / August	-	-	-
9 September / September	-	-	-
10 Oktober / October	-	533	533
11 November / November	-	-	-
12 Desember / December	-	139	139

**Isian Tabel ini Disajikan Khusus untuk Pelanggaran Lalu Lintas (APC), Untuk perkara biasa dan perkara lainnya telah disajikan dalam tabel 2.23**



Lanjutan Tabel / *Continued Table* : 2.21

Bulan / Month	Jenis Perkara / Kind of Cases		
	Narkotika/ Narcotic (Kasus/Cases)		
	Sisa Bulan Lalu <i>Remaining Previous</i>	Masuk <i>Repored</i>	Diselesaikan <i>Settled</i>
(1)	(5)	(6)	(7)
1 Januari / January	11	28	27
2 Februari / February	1	21	19
3 Maret / March	2	32	27
4 April / April	5	12	17
5 Mei / May	-	35	22
6 Juni / June	13	18	20
7 Juli / July	2	14	16
8 Agustus / August	-	12	12
9 September / september	-	25	21
10 Oktober / October	4	19	24
11 November / November	5	22	17
12 Desember / December	5	20	22

Lanjutan Tabel / *Continued Table* : 2.21

Bulan / Month	Jenis Perkara / Kind of Cases		
	Imigrasi/ Immigration (Kasus/Cases)		
	Sisa Bulan Lalu <i>Remaining Previous</i>	Masuk <i>Reported</i>	Diselesaikan <i>Settled</i>
(1)	(8)	(9)	(10)
1 Januari / January	-	-	-
2 Februari / February	-	-	-
3 Maret / March	-	-	-
4 April / April	-	-	-
5 Mei / May	-	-	-
6 Juni / June	-	-	-
7 Juli / July	-	-	-
8 Agustus / August	-	-	-
9 September / september	-	-	-
10 Oktober / October	-	-	-
11 November / November	-	-	-
12 Desember / December	-	-	-

Lanjutan Tabel / *Continued Table* : 2.21

Bulan / Month	Jenis Perkara / Kind of Cases		
	Pelanggaran Perairan / <i>Water Offence</i> (Kasus/Cases)		
	Sisa Bulan Lalu <i>Remaining Previous Month</i>	Masuk <i>Repored</i>	Diselesaikan <i>Settled</i>
	(1)	(11)	(12)
1 Januari / January	-	-	-
2 Februari / February	-	-	-
3 Maret / March	-	-	-
4 April / April	-	-	-
5 Mei / May	-	-	-
6 Juni / June	-	-	-
7 Juli / July	-	-	-
8 Agustus / August	-	-	-
9 September / september	-	-	-
10 Oktober / October	-	-	-
11 November / November	-	-	-
12 Desember / December	-	-	-

Sumber : Kejaksaan Negeri Kabupaten Aceh Utara  
*Source : Attorney Office of North Aceh Regency*

**Tabel : 2.22** Banyaknya Penerimaan Pada Kejaksaan Negeri Aceh Utara  
**Table** Diperinci Menurut Jenis Perkara  
**Total Receive of Attorney Office of North Aceh Regency**  
**Detailed by Type of Crime**  
**2019**

Jenis Perkara / Kind of Cases	Jenis Penerimaan (Rp)			
	Type of Receive (Rp)			
	Uang Rampasan  Money Loot	Hasil Penjualan Barang Rampasan  Auction of Loot	Hasil Penjualan Barang Auction of Confiscated Goods	Ongkos Perkara/Saksi  Lawsuit Cost
(1)	(2)	(3)	(4)	(5)
1. Tindak pidana terhadap keamanan negara dan ketertiban umum, orang dan harta benda, tindak pidana lain/  <i>Security and Garder</i>		148,213,500	-	333,000.00
2. Tindak pidana ekonomi, narkoba dan korupsi /  <i>Economy and Narcotic</i>		-	-	-
<b>Jumlah / Total</b>	<b>0</b>	<b>148,213,500</b>	<b>0</b>	<b>333,000</b>

Lanjutan Tabel / *Continued Table* : 2.22

Jenis Perkara / <i>Kind of Cases</i>	Jenis Penerimaan (Rp)		
	Type of Receive (Rp)		
	Uang Lain-lain dan denda  <i>Others money revenue and fines</i>	Uang Pengganti  <i>Replacement Money</i>	Jumlah  <i>Total</i>
(1)	(6)	(7)	(8)
1. Tindak pidana terhadap keamanan negara dan ketertiban umum, orang dan harta benda, tindak pidana lain/  <i>Security and Garder</i>	6,010,000.00	-	6,010,000.00
2. Tindak pidana ekonomi, narkotika dan korupsi /  <i>Economy and Narcotic</i>	-	-	-
<b>Jumlah / Total</b>	<b>6,010,000</b>		<b>6,010,000</b>

Sumber : Kejaksaan Negeri Kabupaten Aceh Utara  
 Source : *Attorney Office of North Aceh Regency*

Tabel : 2.23

Table

**Penyelesaian Perkara Pidana Bidang Tindak Pidana Umum Dengan acara  
Pemeriksaan Biasa dan Singkat pada Kejaksaan Negeri Aceh Utara  
Solving of Criminal of Common Public an Injustice With Event of Ordinary  
Inspection and Shorten at Public Attorney of North Aceh Regency  
2019**

Jenis Perkara /Cases	Perkara Yang Masuk (Kasus)			Perkara Yang Diselesaikan (Kasus)		
	<i>Reported</i>			<i>Settled</i>		
	Sisa Tahun Lalu	Masuk Tahun Laporan	Jumlah	Dikirim ke Pengadilan <i>Send to state Court Justice</i>	Dihentikan Penuntutan karena tidak terbukti, bukan tindak pidana, perkara ditutup demi hukum	Dikesampingkan demi kepentingan umum
(1)	(2)	(3)	(4)	(5)	(6)	(7)
1 K U H P	15	122	137	123	-	-
2 Senjata Api dan Bahan Peledak <i>Fire arm and Explosive</i>	-	1	1	1	-	-
3 Narkotika <i>Narcotic</i>	-	238	238	233	-	-
4 Pengamanan Barang Cetakn <i>Matter Security</i>	-	-	-	-	-	-
5 Imigrasi <i>Imigration</i>	-	-	-	-	-	-
6 Tentang Penempatan <i>Location</i>	-	-	-	-	-	-
7 Lain-lain <i>Others</i>	-	-	21	18	-	-

Lanjutan Tabel / *Continued Table* : 2.23

Jenis Perkara / Cases	Perkara Yang Diselesaikan (Kasus) <i>Settled</i>			
	Dilimpahkan / <i>Overflowed</i>		Jumlah / <i>Total</i> ( Kol 5 s/d 9)	Sisa Laporan Tahunan / <i>Rest of Last</i> Year (Kasus/ <i>Cases</i> )
	Dikeluarkan dari Tahanan / <i>Release</i>	Dikirim ke Pengadilan Aceh Utara / <i>Send to</i> <i>state Court</i> <i>Justice</i>		
(1)	(8)	(9)	(10)	(11)
1 K U H P	-	-	123	14
2 Senjata Api dan Bahan Peledak <i>Fire arm and Explosive</i>	-	-	1	-
3 Narkotika <i>Narcotic</i>	-	-	233	5
4 Pengamanan Barang Cetakan <i>Matter Security</i>	-	-	-	-
5 Imigrasi <i>Immigration</i>	-	-	-	-
6 Tentang Penempatan <i>Location</i>	-	-	-	-
7 Lain-lain <i>Others</i>	-	-	18	3

Sumber : Kejaksaan Negeri Kabupaten Aceh Utara  
 Source : *Attorney Office of North Aceh Regency*

Tabel : 2.24  
Table

**Hasil Dinas dan Hasil lelang Barang Temuan Bidang Tindak  
Pidana Umum Pada Kejaksaaan Negeri Aceh Utara  
Result on Duty and Result of Auction of Found Goods of Common/  
Public Doing an Injusticeat Public Attorney of North Aceh Regency  
2019**

Jenis Hasil Lelang Auction Goods	Hasil Tahun Lalu Previous Year		Penerimaan Tahun Laporan (Rupiah)	Jumlah / Total (Rupiah)
	Belum Disetorkan (Rupiah)	Belum Ditagih (Rupiah)		
(1)	(2)	(3)	(4)	(5)
<b>1 UANG DENDA</b>				
a. Perkara dengan Acara Pemeriksaan Biasa			6,010,000.00	6,010,000.00
b. Perkara dengan Acara Pemeriksaan Singkat				
c. Perkara dengan Acara Pemeriksaan Cepat			99,772,000	99,772,000
<b>2 BIAYA PERKARA</b>				
a. Perkara dengan Acara Pemeriksaan Biasa			333,000.00	333,000.00
b. Perkara dengan Acara Pemeriksaan Singkat				
c. Perkara dengan Acara Pemeriksaan Cepat				
<b>3 HASIL LELANG BARANG RAMPASAN</b>				
a. Perkara dengan Acara Pemeriksaan Biasa			148,213,500	148,213,500
b. Perkara dengan Acara Pemeriksaan Singkat				
c. Perkara dengan Acara Pemeriksaan Cepat				
<b>4 PENDAPATAN LAINNYA</b>				
a. Uang Acara Pemeriksaan biasa dengan acara sing- kat dan cepat				
b. Uang Temuan				
c. Penjualan Lelang Barang Temuan				

Sumber : Kejaksaan Negeri Kabupaten Aceh Utara  
Source : Attorney Office of North Aceh Regency



**Tabel : 2.25**  
**Table**

**Banyaknya Perkara Perdata Yang Diterima dan Diselesaikan/Diputuskan  
Menurut Bulan Oleh Mahkamah Syari'ah Kabupaten Aceh Utara  
Number of Perdata Cases Reportep and Settled by Month  
by Lawcourt of Syari'ah North Aceh Regency  
2019**

Bulan / Month	Banyaknya Perkara (kasus) / Total Cases (cases)			Diselesaikan/ Diputuskan  Settled Cases	Sisa Akhir Bulan Ini/  Remainder Case This Month
	Sisa Bulan Lalu / Previous Month	Diterima Bulan Ini / This Month	Jumlah / Total		
(1)	(2)	(3)	(4)	(5)	(6)
Januari / January	65	142	207	54	153
Februari/ February	153	134	287	81	206
Maret / March	206	111	317	91	226
April / April	226	79	305	151	154
Mei / Mei	154	169	323	75	248
Juni / June	248	70	318	118	200
Juli / July	200	97	297	158	139
Agustus / August	139	318	457	322	135
September / September	135	87	222	79	143
Oktober / October	143	108	251	112	139
November /November	139	94	233	87	146
Desember / December	146	33	179	115	64
<b>Jumlah / Total</b>	<b>1,954</b>	<b>1,442</b>	<b>3,396</b>	<b>1,443</b>	<b>1,953</b>

Sumber : Mahkamah Syari'ah Kabupaten Aceh Utara  
Source : Lawcourt of Syari'ah North Aceh Regency

**Tabel : 2.26 Banyaknya Perkara Jinayat Yang Diterima dan Diselesaikan/Diputuskan Per Bulan Oleh Mahkamah Syari'ah Kabupaten Aceh Utara**  
**Number of Jinayat Cases Reportep and Settled by Month by Lawcourt of Syari'ah North Aceh Regency**  
**2019**

Bulan / Month	Banyaknya Perkara (kasus) / Total Cases (cases)			Diselesaikan / Diputuskan  Settled Cases	Sisa Akhir Bulan Ini/ Remainder Case This Month
	Sisa Bulan Lalu / Previous Month	Diterima Bulan Ini / This Month	Jumlah / Total		
(1)	(2)	(3)	(4)	(5)	(6)
Januari / January	0	1	1	0	1
Februari/ February	1	1	2	1	1
Maret / March	1	1	2	0	2
April / April	2	0	2	0	2
Mei / Mei	2	3	5	1	4
Juni / June	4	0	4	1	3
Juli / July	3	1	4	2	2
Agustus / August	2	0	2	1	1
September / September	1	4	5	0	5
Oktober / October	5	1	6	4	2
November /November	2	3	5	0	5
Desember / December	5	0	5	4	1
<b>Jumlah / Total</b>	<b>28</b>	<b>15</b>	<b>43</b>	<b>14</b>	<b>29</b>

Sumber : Mahkamah Syari'ah Kabupaten Aceh Utara  
 Source : Lawcourt of Syari'ah North Aceh Regency

**Tabel 2.27** Banyaknya Perkara Yang Diterima dan Diselesaikan/Diputuskan Menurut Jenis Perkara Per Bulan Oleh Mahkamah Syari'ah Kabupaten Aceh Utara  
**Number of Cases Reportep and Settled by Month by Lawcourt of Syari'ah North Aceh Regency 2019**

Bulan / Month	Poligami/ Polygamy		Pengesahan Nikah / Authentication Marry		Pembatalan Nikah / Abrogation		Penetapan Izin Ik. Nikah / Stipulating of Permit Marry	
	Terima	Putus	Terima	Putus	Terima	Putus	Terima	Putus
(1)	(2)		(3)		(4)		(5)	
Sisa Bulan Lalu (Desember 2018)	0	0	6	0	0	0	0	0
Januari / January	0	0	26	12	0	0	0	0
Februari / February	0	0	73	11	0	0	0	0
Maret / March	0	0	19	13	0	0	1	0
April / April	0	0	12	71	0	0	0	1
Mei / Mei	0	0	128	18	0	0	0	0
Juni / June	0	0	8	68	0	0	0	0
Juli / July	1	0	14	66	0	0	0	1
Agustus / August	0	1	272	262	0	0	0	0
September / September	0	0	16	16	0	0	1	0
Oktober / October	0	0	34	17	0	0	0	1
November / November	0	0	29	42	0	0	5	1
Desember / December	0	0	2	19	0	0	3	6
<b>Jumlah / Total</b>	<b>1</b>	<b>1</b>	<b>633</b>	<b>615</b>	<b>0</b>	<b>0</b>	<b>10</b>	<b>10</b>

Lanjutan Tabel / *Continued Table* : 2.27

Bulan / Month	Cerai/ Talak Divorce		Cerai/Gugat		Kelalaian Suami/Istri Couple Careless		Mal Waris Bersama	
	Terima	Putus	Terima	Putus	Terima	Putus	Terima	Putus
(1)	(6)		(7)		(8)		(9)	
Sisa Bulan Lalu (Desember 2018)	21	0	33	0	0	0	5	0
Januari / <i>January</i>	25	2	74	22	0	0	3	0
Februari/ <i>February</i>	15	12	34	35	0	0	0	0
Maret / <i>March</i>	10	20	71	43	0	0	0	0
April / <i>April</i>	10	14	52	45	0	0	0	0
Mei / <i>Mei</i>	8	6	25	37	0	0	1	0
Juni / <i>June</i>	10	6	42	34	0	0	1	0
Juli / <i>July</i>	15	17	55	45	0	0	0	1
Agustus / <i>August</i>	10	6	30	35	0	0	0	0
September / <i>September</i>	12	10	44	44	0	0	1	0
Oktober / <i>October</i>	14	13	45	52	0	0	0	1
November / <i>November</i>	14	4	35	28	0	0	2	0
Desember / <i>December</i>	8	15	16	50	0	0	0	1
Jumlah / <i>Total</i>	172	125	556	470	0	0	13	3

Sumber : Mahkamah Syari'ah Kabupaten Aceh Utara  
 Source : *Lawcourt of Syari'ah North Aceh Regency*

Tabel : 2.28  
Table

**Keadaan Perkara Pidana Yang Diterima dan Diselesaikan  
Menurut Jenis Perkara Oleh Pengadilan Negeri Lhoksukon  
State Criminal Cases Received and Completed  
by Type of Case By Lhokseukon District Court  
2018-2019**

Bulan / Month	Jenis Perkara / Cases							
	Pidana Biasa		Pidana Singkat		Pidana Cepat/ Ringan/Lain		Pra Peradilan	
	2018	2019	2018	2019	2018	2019	2018	2019
(1)	(2)	(3)	(4)	(5)	(6)	(7)	(8)	(9)
Sisa Tahun Sebelumnya	77	95	-	-	-	-	-	-
Masuk Dalam Tahun Bersangkutan	402	370	-	6	2,452	-	-	2
Putus Tahun Bersangkutan	384	412	-	6	2,434	-	-	2
Sisa Tahun Bersangkutan	95	53	-	-	18	-	-	-
Banding Tahun Bersangkutan	36	28	-	-	-	-	-	-
Kasasi Tahun Bersangkutan	35	39	-	-	-	-	-	-
PK Tahun Bersangkutan	-	-	-	-	-	-	-	-
Grasi Tahun Bersangkutan	-	1	-	-	-	-	-	-
Sisa Akhir Tahun Bersangkutan	-	-	-	-	-	-	-	-

Sumber : Pengadilan Negeri Lhoksukon  
Source : State Court Justice of North Aceh

**Tabel : 2.29**      **Kedadaan Perkara Perdata Yang Diterima dan Diselesaikan**  
**Table**              **Menurut Jenis Perkara Oleh Pengadilan Negeri Lhoksukon**  
**State Civil Cases Received and Completed**  
**by Type of Case By North Aceh District Court**  
**2018-2019**

Bulan / Month	Jenis Perkara / Cases			
	Perdata Gugatan		Perdata Permohonan	
	2018	2019	2018	2019
(1)	(2)	(3)	(4)	(5)
Sisa Tahun Sebelumnya	5	8	1	4
Masuk Dalam Tahun Bersangkutan	22	18	171	131
Putus Tahun Bersangkutan	19	21	168	134
Sisa Tahun Bersangkutan	8	5	4	1
Banding Tahun Bersangkutan	13	11	-	-
Kasasi Tahun Bersangkutan	14	11	-	-
PK Tahun Bersangkutan	1	2	-	-
Grasi Tahun Bersangkutan	-	-	-	-
Sisa Akhir Tahun Bersangkutan	-	-	-	-


Sumber : Pengadilan Negeri Lhoksukon  
Source : State Court Justice of North Aceh

# 3.


# PENDUDUK DAN KETENAGAKERJAAN POPULATION AND EMPLOYMENT

## Jumlah Penduduk Menurut Kelompok Umur dan Jenis Kelamin di Kabupaten Aceh Utara

### Perempuan



### Laki-Laki







**PENDUDUK DAN KETENAGAKERJAAN/ POPULATION AND EMPLOYMENT**

Tabel	Penduduk, Laju Pertumbuhan Penduduk, Distribusi Persentase Penduduk Kepadatan Penduduk, Rasio Jenis Kelamin Penduduk Menurut Kecamatan di Kabupaten Aceh Utara, 2020 dan 2021									
	Population, Population Growth Rate, Percentage Distribution of Population, Population Density, and Population Sex Ratio by Subdistrict in Aceh Utara Regency, 2020 and 2021									
Kecamatan Subdistrict	Penduduk Population		Laju Pertumbuhan Penduduk per Tahun Annual Population Growth Rate (%)		Persentase Penduduk Percentage of Total Population		Kepadatan Penduduk per km <sup>2</sup> Population Density per sq.km		Rasio Jenis Kelamin Penduduk Population Sex Ratio	
	2020	2021	2020	2021	2020	2021	2020	2021	2020	2021
(1)	(2)	(3)	(4)	(5)	(6)	(7)	(8)	(9)	(10)	(11)
Sawang	39,063	39,470	1.39	1.04	6.48	6.49	102	103	99.2	99.5
Nisam	19,663	19,853	1.31	0.97	3.26	3.26	171	173	98.9	98.8
Nisam Antara	13,465	13,554	1.00	0.66	2.23	2.23	160	161	99.2	99.3
Banda Baro	7,926	7,951	0.64	0.32	1.31	1.31	187	188	95.8	96.0
Kuta Makmur	26,379	26,742	1.74	1.38	4.38	4.40	174	177	98.2	98.2
Simpang Keramat	9,957	10,049	1.26	0.92	1.65	1.65	125	126	105.0	105.2
Syamalira Bayu	22,393	22,671	1.60	1.24	3.71	3.73	289	292	100.9	100.9
Geureudong Pase	5,534	5,631	2.13	1.75	0.92	0.93	21	21	102.1	102.0
Meurah Mulia	21,024	21,306	1.70	1.34	3.49	3.50	104	105	97.4	97.6
Matangkuli	18,756	18,927	1.25	0.91	3.11	3.11	329	332	98.2	98.2
Paya Bakong	15,555	15,804	1.97	1.60	2.58	2.60	37	38	100.6	100.7
Pirak Timu	8,799	8,912	1.65	1.28	1.46	1.47	130	132	99.3	99.4
Cot Girek	20,305	20,428	0.94	0.61	3.37	3.36	107	108	102.4	102.5
Tanah Jambo Aye	44,222	44,578	1.15	0.81	7.34	7.33	271	274	100.9	101.1
Langkahan	22,518	22,591	0.66	0.32	3.74	3.71	150	150	100.6	100.2
Seunuddon	25,982	26,162	1.03	0.69	4.31	4.30	258	260	101.2	101.2
Baktiya	37,657	38,057	1.41	1.06	6.25	6.26	237	240	100.2	100.4
Baktiya Barat	18,980	19,117	1.06	0.72	3.15	3.14	228	230	100.5	100.6
Lhokukon	49,733	50,134	1.15	0.81	8.25	8.24	205	206	100.9	101.0
Tanah Luas	25,193	25,425	1.27	0.92	4.18	4.18	822	830	98.4	98.2
Nibong	10,778	10,921	1.68	1.33	1.79	1.80	240	243	96.7	96.7
Samudera	27,147	27,326	0.99	0.66	4.50	4.49	627	631	100.7	100.7
Syamalira Aron	19,345	19,576	1.55	1.19	3.21	3.22	688	696	96.9	96.9
Tanah Pasir	9,978	10,110	1.68	1.32	1.66	1.66	490	496	98.6	99.0
Lapang	8,806	8,864	1.00	0.66	1.46	1.46	457	460	96.8	96.6
Muara Batu	27,753	27,996	1.22	0.88	4.60	4.60	832	840	99.8	99.9
Dewantara	45,882	45,951	0.47	0.15	7.61	7.56	1,162	1,164	101.1	101.0
<b>Aceh Utara</b>	<b>602,793</b>	<b>608,106</b>	<b>1.22</b>	<b>0.88</b>	<b>100.00</b>	<b>100.00</b>	<b>183</b>	<b>184</b>	<b>99.9</b>	<b>99.9</b>
Sumber/Source :	Badan Pusat Statistik Kabupaten Aceh Utara/Aceh Utara Regency Statistics Agency									

Tabel	3.1.2	Jumlah Penduduk Menurut Kelompok Umur dan Jenis Kelamin di Kabupaten Aceh Utara, 2021	
Table		Population by Age Groups and Sex in Aceh Utara Regency, 2021	
Kelompok Umur / Age Interval	Jenis Kelamin / Sex		
	Laki - Laki / Male	Perempuan / Female	Jumlah / Total
(1)	(2)	(3)	(4)
0-4	29,335	28,184	57,519
5-9	28,481	27,154	55,635
10-14	28,482	26,426	54,908
15-19	29,367	27,937	57,304
20-24	28,593	27,258	55,851
25-29	27,250	25,841	53,091
30-34	25,873	24,968	50,841
35-39	21,519	21,827	43,346
40-44	19,096	20,437	39,533
45-49	17,150	18,003	35,153
50-54	14,418	15,248	29,666
55-59	11,542	12,609	24,151
60-64	8,909	9,871	18,780
65-69	6,583	7,437	14,020
70-74	3,735	5,375	9,110
75+	3,591	5,607	9,198
<b>JUMLAH</b>	<b>303,924</b>	<b>304,182</b>	<b>608,106</b>
<b>Sumber/Source :</b>	<b>Badan Pusat Statistik Kabupaten Aceh Utara/Aceh Utara Regency Statistics Agency</b>		

Tabel	3.2.1	<b>Jumlah Penduduk Berumur 15 Tahun Keatas Menurut Jenis Kegiatan Selama Seminggu yang Lalu dan Jenis Kelamin di Kabupaten Aceh Utara, 2021</b>			
Table		<i>Population Aged 15 Years and Over by Type of Activity During The Previous Week and Sex in Aceh Utara Regency, 2021</i>			
Kegiatan Utama <i>Main Activity</i>		Jenis Kelamin <i>Sex</i>			
		Laki-laki <i>Male</i>	Perempuan <i>Female</i>	Jumlah <i>Total</i>	
(1)		(2)	(3)	(4)	
<b>Angkatan Kerja</b> <i>Economically Active</i>		<b>166,822</b>	<b>96,383</b>	<b>263,205</b>	
Bekerja <i>Working</i>		153,846	87,483	241,329	
Pengangguran Terbuka <i>Unemployment</i>		12,976	8,900	21,876	
<b>Bukan Angkatan Kerja</b> <i>Economically Inactive</i>		<b>53,582</b>	<b>133,373</b>	<b>186,955</b>	
Sekolah <i>Attending School</i>		24,422	25,758	50,180	
Mengurus Rumah Tangga <i>Housekeeping</i>		7,735	99,643	107,378	
Lainnya <i>Others</i>		21,425	7,972	29,397	
<b>Jumlah /Total</b>		<b>220,404</b>	<b>229,756</b>	<b>450,160</b>	
Sumber/Source:	BPS, Survei Angkatan Kerja Nasional (Sakernas) Agustus/ BPS-Statistics Indonesia, August National Labor Force Survey				

Tabel	3.2.2	Penduduk Berumur 15 Tahun ke Atas Menurut Pendidikan Tertinggi yang Ditamatkan dan Jenis Kegiatan Selama Seminggu yang Lalu di Kabupaten Aceh Utara, 2021			
		<i>Population 15 Years of Age and Over by Educational Attainment and Type of Activity During the Previous Week in Aceh Utara Regency, 2021</i>			
Table					
Pendidikan Tertinggi yang Ditamatkan <i>Educational Attainment</i>	Angkatan Kerja <i>Economically Active</i>				
	Bekerja <i>Working</i>	Pengangguran <sup>1</sup> <i>Unemployment<sup>1</sup></i>			Jumlah Angkatan Kerja <i>Total of Economically Active</i>
		Pernah Bekerja Ever Worked	Tidak Pernah Bekerja Never Worked	Jumlah Total	
(1)	(2)	(3)	(4)	(5)	(6)
<=SD/MI <i>&lt;= Elementary School</i>	57,671	-	-	1,418	59,089
SMP/MTs <i>Junior High School</i>	60,877	-	-	3,371	64,248
SMA/SMK/MA <i>Senior High School</i>	89,623	-	-	13,631	103,254
Perguruan Tinggi <i>College</i>	33,158	-	-	3,456	36,614
<b>Jumlah/Total</b>	<b>241,329</b>	<b>-</b>	<b>-</b>	<b>21,876</b>	<b>263,205</b>

Lanjutan Tabel/Continued Table 3.2.2					
Pendidikan Tertinggi yang Ditamatkan <i>Educational Attainment</i>	Persentase Bekerja terhadap Angkatan Kerja <i>Percentage of Working to Economically Active</i>	Bukan Angkatan Kerja <i>Not Economically Active</i>			
		Sekolah <i>Attending School</i>	Mengurus Rumah Tangga <i>Housekeeping</i>	Lainnya <i>Others</i>	Jumlah Bukan Angkatan Kerja <i>Total of Not Economically Active</i>
(1)	(7)	(8)	(9)	(10)	(11)
<=SD/MI <i>&lt;= Elementary School</i>	97.60	3,910	35,628	11,007	50,545
SMP/MTs <i>Junior High School</i>	94.75	32,864	30,911	5,967	69,742
SMA/SMK/MA <i>Senior High School</i>	86.80	13,406	37,264	10,642	61,312
Perguruan Tinggi <i>College</i>	90.56	0	3,575	1,781	5,356
<b>Jumlah/Total</b>	<b>91.69</b>	<b>50,180</b>	<b>107,378</b>	<b>29,397</b>	<b>186,955</b>

<b>Lanjutan Tabel/Continued Table 3.2.2</b>		
<b>Pendidikan Tertinggi yang Ditatamkan Educational Attainment</b>	<b>Jumlah Total</b>	<b>Persentase Angkatan Kerja terhadap Penduduk Usia Kerja Percentage of Economically Active to Working Age Population</b>
(1)	(12)	(13)
<=SD/MI <= Elementary School	109,634	53.90
SMP/MTs Junior High School	133,990	47.95
SMA/SMK/MA Senior High School	164,566	62.74
Perguruan Tinggi College	41,970	87.24
<b>Jumlah/Total</b>	<b>450,160</b>	<b>58.47</b>
Sumber/Source :	BPS, Survei Angkatan Kerja Nasional (Sakernas) Agustus/ BPS-Statistics Indonesia, August National Labor Force Survey	

**Tabel : 3.3** Jumlah Pencari Kerja Belum Ditempatkan Oleh Dinas  
**Table** Penanaman Modal, Transmigrasi Menurut Pendidikan dan Jenis Kelamin  
*Number of Undeployed Job Seekers by Education and Sex*  
 2019

	Pendidikan/ <i>Education</i>	Laki-laki/ <i>Male</i>	Perempuan/ <i>Female</i>	Jumlah/ <i>Total</i>
	(1)	(2)	(3)	(4)
1.	SD/Sederajat/Tidak Tamat / <i>Elementary School</i>	624	0	624
2	SMP/Sederajat / <i>Junior High School</i>	839	23	862
3	SMTA/Sederajat / <i>High School</i>	7,516	5,646	13,162
4	Sekolah Menengah Atas Kejuruan/Vocational Senior	0	0	0
5	Diploma I/II/Akademi Diploma I/II/Academy	201	107	308
6	Diploma III/Akademi Diploma III/Academy	1,000	1,244	2,244
7	Universitas/University	1,913	1,656	3,569
8	Pasca Sarjana/S2	56	30	86
	<b>Jumlah/Total</b>	<b>12,149</b>	<b>8,706</b>	<b>20,855</b>

Sumber : Dinas Penanaman Modal, Transmigrasi dan Tenaga kerja Kabupaten Aceh Utara  
 Source: *Integrated Licensing Services Office of North Aceh Regency*

**Tabel : 3.4 Jumlah Tenaga Kerja pada Perusahaan Industri Besar di Lhokseumawe**  
**Table** **Menurut Kewarganegaraan dan Jenis Kelamin**  
**Number of Man Powers at Large Establishment in Lhokseumawe**  
**by Citizenship and Sex**  
**2019**

Perusahaan/ Company	WNI / Indonesian Citizens		WNA / Foreign Citizens		Jumlah / Total
	Pria / Male	Wanita / Female	Pria / Male	Wanita / Female	
(1)	(2)	(3)	(4)	(5)	(6)
1 PT. AAF	0	0	0	0	0
2 PT. PIM	685	45	0	0	730
3 PT. KKA	111	0	0	0	0
4 Mobil Oil, Inc	225	14	0	0	239
5 PTP Nusantara	783	10	0	0	793
<b>Jumlah/Total</b>	<b>1,804</b>	<b>69</b>	<b>0</b>	<b>0</b>	<b>1,873</b>

Sumber : Dinas Penanaman Modal, Transmigrasi dan Tenaga kerja Kabupaten Aceh Utara  
 Source: Integrated Licensing Services Office of North Aceh Regency



**Tabel : 3.5** Jumlah Pencari Kerja Terdaftar pada Dinas Tenaga Kerja  
**Table** Menurut Jenis Kelamin  
*Number of Registered Job Seeker by Sex*  
 2019

	Periode/ Periode	Laki-laki/ Male	Perempuan/ Female	Jumlah/ Total
	(1)	(2)	(3)	(4)
1.	Sisa Akhir tahun 2018/ Rest of 2018	11,931	8,607	20,538
2.	Pendaftaran Tahun 2019/ Registration 2019	253	114	367
3.	Penempatan Tahun 2019/ Deployment 2019	0	0	0
4.	Penghapusan Tahun 2019/ Ommision 2019	0	0	0
5.	Belum Ditempatkan Akhir Tahun 2019/ Undeployment 2019	12,183	8,721	20,904
	<b>Jumlah/ Total</b>	<b>24,367</b>	<b>17,442</b>	<b>41,809</b>

Sumber : Dinas Penanaman Modal, Transmigrasi dan Tenaga kerja Kabupaten Aceh Utara  
 Source: Integrated Licensing Services Office of North Aceh Regency

Tabel : 3.6 Jumlah Perusahaan dan Tenaga Kerja Menurut Sektor Usaha  
 Table Number of Establishments and Man Power by Industry  
 2019

	Sektor Usaha/ Industry	Jumlah Usaha  Number of Establishment	Jumlah Tenaga Kerja/ Number of Man Power				Jumlah/ Total
			W N I/ Indonesian		W N A/ Foreign		
			L/M	P/F	L/M	P/F	
(1)	(2)	(3)	(4)	(5)	(6)	(7)	
1.	Pertanian/ Agriculture	2	630	111	-	-	741
2.	Pertambangan/ Mining	1	225	14	1	-	240
3.	Industri Pengolahan/ Manufacturing	50	2,220	116	-	-	2,336
4.	Listrik, Gas & Air/ Electricity, Gas, and Water	2	509	27	-	-	536
5.	Bangunan/ Construction	459	3,241	225	-	-	3,466
6.	Perdagangan, Restoran, & Hotel/ Trade, Restaurant and Hotel	30	502	213	-	-	715
7.	Pengangkutan & Komunikasi/ Transportation and Communication	12	209	15	-	-	224
8.	Lembaga Keuangan & Sewa Bangunan/ Finance & Building Rent	7	402	27	-	-	429
9.	Jasa Kemasyarakatan/ Social Service	5	196	23	-	-	219
Jumlah/Total		568	8,134	771	1	-	8,906

Sumber : Dinas Penanaman Modal, Transmigrasi dan Tenaga kerja Kabupaten Aceh Utara  
 Source: Integrated Licensing Services Office of North Aceh Regency

**Tabel : 3.7** Jumlah Pencari Kerja Terdaftar pada Dinas Penanaman Modal, Transmigrasi Dan Tenaga Kerja Menurut Pendidikan dan Jenis Kelamin  
**Table** *Number of Registered Job Seekers by Education and Sex*  
 2019

	Pendidikan/ Education	Laki-laki/ Male	Perempuan/ Female	Jumlah/ Total
	(1)	(2)	(3)	(4)
1.	SD/Sederajat/Tidak Tamat / Elementary School	2	0	2
2.	SMP/Sederajat / Junior High School	6	0	6
3	SMTA/ Sederajat/ Senior High School	117	19	136
4	Sekolah Menengah Atas Kejuruan/Vocational Senior	12	0	12
5	Diploma I/II/Akademi Diplomal/II/Academy	0	0	0
6	Diploma III/Akademi Diploma III/Academy	33	23	56
7	Universitas/University	82	72	154
8	Pasca Sarjana/S2	1	0	1
	<b>Jumlah/Total</b>	<b>253</b>	<b>114</b>	<b>367</b>

Sumber : Dinas Penanaman Modal, Transmigrasi dan Tenaga kerja Kabupaten Aceh Utara  
 Source: *Integrated Licensing Services Office of North Aceh Regency*

<b>Tabel : 3.8 Jumlah Pengurusan Akte Kelahiran</b> <b>Table Menurut Bulan</b> <b>Number of Registration Birth Issues by Month</b> <b>2015 - 2019</b>					
Bulan/ Month	2015	2016	2017	2018	2019
(1)	(2)	(3)	(4)	(5)	(6)
Januari/January	1,381	1,723	2,141	2,628	1,875
Februari/February	1,545	1,751	2,170	1,738	1,960
Maret/March	1,774	1,710	1,920	2,030	1,692
April/April	2,125	3,297	1,939	2,051	1,935
Mei/May	2,272	4,876	2,102	1,678	1,559
Juni/June	1,689	2,608	1,228	1,353	1,382
Juli/July	1,231	2,230	1,930	1,809	2,370
Agustus/August	1,523	1,430	2,285	2,014	2,662
September/September	4,263	2,761	1,025	1,820	3,637
Oktober/October	2,204	3,349	2,436	2,697	3,996
Nopember/November	1,624	1,919	3,163	1,984	2,376
Desember/December	2,684	6,661	5,349	2,550	4,019
<b>Jumlah/Total</b>	<b>24,663</b>	<b>24,315</b>	<b>34,315</b>	<b>27,688</b>	<b>29,463</b>
<b>Sumber : Dinas Kependudukan dan Pencatatan Sipil</b> <b>Source : Population and Civil Records Department of North Aceh Regency</b>					

**Tabel : 3.9 Target dan Realisasi Pengeluaran Kartu Tanda Penduduk Dalam Kabupaten Aceh Utara**  
**Table Target and Realization of Publication of ID Card in North Aceh Regency 2019**

Kecamatan <i>Sub District</i>	Target Pengeluaran KTP (Orang) <i>Targets (Person)</i>	Realisasi Pengeluaran KTP (Orang) <i>Realizations (Person)</i>	Persentase/ <i>Percentage (%)</i>
(1)	(2)	(3)	(4)
1 Sawang	28,643	27,575	96
2 Nisam	14,539	14,441	99
3 Nisam Antara	9,989	8,830	88
4 Banda Baro	6,149	5,908	96
5 Kuta Makmur	19,519	17,821	91
6 Simpang Kramat	7,426	6,635	89
7 Syamtalira Bayu	16,163	15,330	95
8 Geureudong Pase	3,982	3,636	91
9 Meurah Mulia	16,083	15,249	95
10 Matang Kuli	13,918	13,423	96
11 Paya Bakong	10,587	9,649	91
12 Pirak Timu	6,240	5,040	81
13 Cot Girek	15,467	15,219	98
14 Tanah Jambo Aye	33,794	30,749	91
15 Langkahan	17,063	15,923	93
16 Seunuddon	19,199	18,436	96
17 Baktiya	28,420	26,726	94
18 Baktiya Barat	14,300	13,980	98
19 Lhoksukon	36,812	36,226	98
20 Tanah Luas	18,600	18,383	99
21 Nibong	8,190	7,801	95
22 Samudera	20,408	18,620	91
23 Syamtalira Aron	14,475	13,522	93
24 Tanah Pasir	7,365	6,469	88
25 Lapang	6,721	5,975	89
26 Muara Batu	20,788	19,948	96
27 Dewantara	36,168	35,537	98
<b>Jumlah / Total</b>	<b>451,008</b>	<b>427,051</b>	<b>95%</b>

Sumber : Dinas Kependudukan dan Pencatatan Sipil

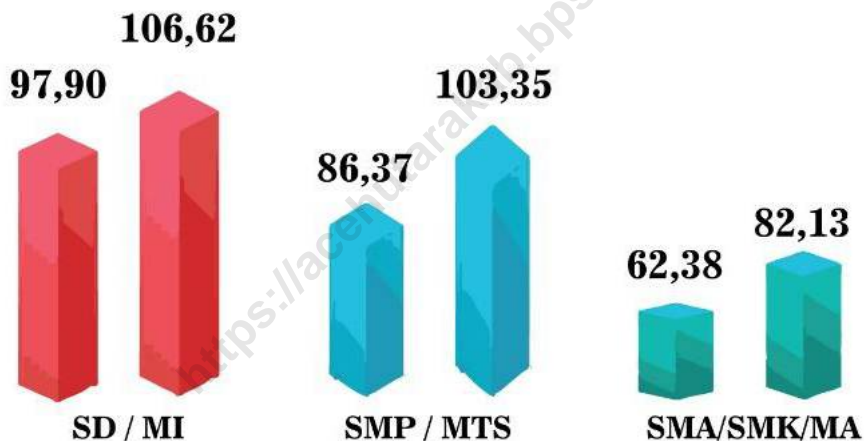
Source : Population and Civil Records Department of North Aceh Regency

<https://acehutarakab.bps.go.id>

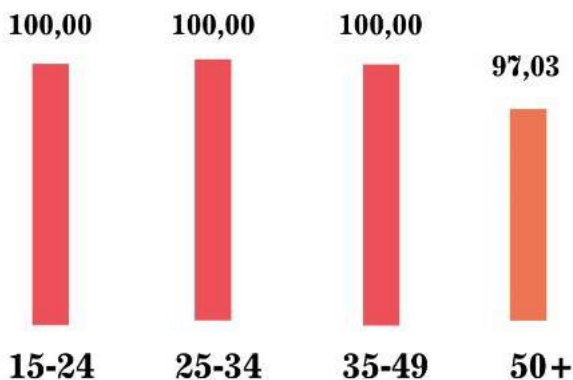
# 4.

## SOSIAL DAN KESEJAHTERAAN RAKYAT SOCIAL AND WELFARE

**Angka Partisipasi Murni (APM)**  
Dan **Angka Partisipasi Kasar (APK)**  
Menurut Jenjang Pendidikan 2021  
Di Kabupaten Aceh Utara



**Persentase Penduduk Berumur 15 Tahun ke Atas Yang Melek Huruf Menurut Umur**  
Di Kabupaten Aceh Utara  
Tahun 2021







Tabel	Jumlah Sekolah, Guru, dan Murid Taman Kanak-Kanak (TK) di Bawah Kementerian Pendidikan dan Kebudayaan Menurut Menurut Kecamatan di Kabupaten Aceh Utara, 2020/2021 dan 2021/2022											
	Number of Schools, Teachers, and Pupils in Kindergarten Under The Ministry of Education and Culture by Subdistrict in Aceh Utara Regency, 2020/2021 and 2021/2022											
Kecamatan Subdistrict	Sekolah/School						Guru/Teachers					
	Negeri Public		Swasta Private		Jumlah Total		Negeri Public		Swasta Private		Jumlah Total	
	2020/2021	2021/2022	2020/2021	2021/2022	2020/2021	2021/2022	2020/2021	2021/2022	2020/2021	2021/2022	2020/2021	2021/2022
(1)	(2)	(3)	(4)	(5)	(6)	(7)	(8)	(9)	(10)	(11)	(12)	(13)
Sawang	4	4	25	25	29	29	27	28	109	106	136	134
Nisam	2	2	12	11	14	13	15	14	48	41	63	55
Nisam Antara	1	1	7	8	8	9	4	4	20	22	24	26
Banda Baro	1	1	4	4	5	5	7	7	14	12	21	19
Kuta Makmur	2	2	13	14	15	16	10	13	55	57	65	70
Simpang Keramat	1	1	3	4	4	5	11	5	11	11	22	16
Syamtalira Bayu	1	1	5	5	6	6	22	17	28	30	50	47
Geureudong Pase	1	1	2	1	3	2	6	7	6	3	12	10
Meurah Mulia	1	1	10	10	11	11	7	8	38	33	45	41
Matangkuli	1	1	7	8	8	9	9	9	21	25	30	34
Paya Bakong	1	2	10	10	11	12	4	4	35	27	39	31
Pirak Timu	1	1	4	4	5	5	4	4	15	15	19	19
Cot Girek	1	1	10	10	11	11	5	5	38	34	43	39
Tanah Jambo Aye	4	4	16	17	20	21	20	21	55	60	75	81
Langkahan	1	1	4	5	5	6	5	5	11	14	16	19
Seunudon	1	1	7	7	8	8	8	7	25	23	33	30
Baktiya	1	1	13	12	14	13	12	11	56	45	68	56
Baktiya Barat	1	1	8	9	9	10	8	7	33	30	41	37
Lhoksukon	4	4	19	22	23	26	18	18	94	107	112	125
Tanah Luas	3	3	12	12	15	15	17	14	34	37	51	51
Nibong	1	1	2	3	3	4	3	4	10	13	13	17
Samudera	2	2	9	9	11	11	11	10	36	31	47	41
Syamtalira Aron	3	3	8	6	11	9	16	17	29	22	45	39
Tanah Pasir	1	1	-	-	1	1	7	8	-	-	7	8
Lapang	1	1	3	3	4	4	6	6	11	10	17	16
Muara Batu	3	3	14	16	17	19	27	28	73	72	100	100
Dewantara	1	1	22	22	23	23	9	8	121	112	130	120
<b>Aceh Utara</b>	<b>45</b>	<b>46</b>	<b>249</b>	<b>257</b>	<b>294</b>	<b>303</b>	<b>298</b>	<b>289</b>	<b>1,026</b>	<b>992</b>	<b>1,324</b>	<b>1,281</b>

Tabel	4.1.1	Lanjutan				
Table						
Kecamatan Subdistrict	Murid/Pupils					
	Negeri Public		Swasta Private		Jumlah Total	
	2020/2021	2021/2022	2020/2021	2021/2022	2020/2021	2021/2022
(1)	(2)	(3)	(4)	(5)	(6)	(7)
Sawang	195	214	671	610	866	824
Nisam	112	93	266	211	378	304
Nisam Antara	30	38	213	220	243	258
Banda Baro	65	50	97	80	162	130
Kuta Makmur	47	73	435	318	482	391
Simpang Keramat	48	44	77	110	125	154
Syamtalira Bayu	215	250	255	278	470	528
Geureudong Pase	61	66	47	20	108	86
Meurah Mulia	53	58	297	228	350	286
Matangkuli	38	37	205	211	243	248
Paya Bakong	36	58	350	317	386	375
Pirak Timu	46	41	141	98	187	139
Cot Girek	76	74	305	273	381	347
Tanah Jambo Aye	143	128	702	677	845	805
Langkahan	34	43	138	129	172	172
Seunuddon	80	69	233	214	313	283
Baktiya	128	159	421	369	549	528
Baktiya Barat	101	109	215	240	316	349
Lhoksukon	195	183	717	713	912	896
Tanah Luas	109	127	401	291	510	418
Nibong	20	41	139	166	159	207
Samudera	91	81	327	286	418	367
Syamtalira Aron	125	134	298	261	423	395
Tanah Pasir	41	36	-	-	41	36
Lapang	17	29	100	85	117	114
Muara Batu	182	180	538	512	720	692
Dewantara	26	19	1 081	954	1 107	973
<b>Aceh Utara</b>	<b>2314</b>	<b>2,434</b>	<b>8,669</b>	<b>7,871</b>	<b>10,983</b>	<b>10,305</b>
<b>Catatan/Note</b>	<b>Jumlah guru termasuk kepala sekolah dan guru/ The total of teachers including headmaster and teacher</b>					
<b>Sumber/Source</b>	<b>2020/2021</b>					
	<b>Kementerian Pendidikan dan Kebudayaan, data semester ganjil 2020/Ministry of Education and Culture, 2020 odd semester data</b>					
	<b>2021/2022</b>					
	<b>Kementerian Pendidikan, Kebudayaan, Riset, dan Teknologi, Sistem Data Pokok Pendidikan, data semester ganjil 2021/Ministry of Education, Culture, Research, and Technology, Basic Education Data System, odd semester 2021</b>					

**SOSIAL DAN KESEJAHTERAAN RAKYAT/SOCIAL AND WELFARE**

Tabel	4.1.2	Jumlah Sekolah, Guru, dan Murid Raudatul Athfal (RA) di Bawah Kementerian Agama Menurut Kecamatan di Kabupaten Aceh Utara, 2020/2021 dan 2021/2022				
Table		<i>Number of Schools, Teachers, and Pupils in Raudatul Athfal (RA) Under The Ministry of Religious Affairs by Subdistrict in Aceh Utara Regency, 2020/2021 and 2021/2022</i>				
<b>Kecamatan/ Subdistrict</b>	<b>Raudatul Athfal (RA) / Raudatul Athfal (RA)</b>					
	<b>Sekolah/ Schools</b>		<b>Guru/ Teachers</b>		<b>Murid/ Pupils</b>	
	<b>2020/2021</b>	<b>2021/2022</b>	<b>2020/2021</b>	<b>2021/2022</b>	<b>2020/2021</b>	<b>2021/2022</b>
(1)	(2)	(3)	(4)	(5)	(6)	(7)
Sawang	1	1	10	5	25	25
Nisam	6	6	43	42	294	307
Nisam Antara	-	-	-	-	-	-
Banda Baro	-	-	12	-	-	-
Kuta Makmur	2	2	12	11	84	62
Simpang Keramat	1	1	2	5	16	12
Syamtalira Bayu	-	-	6	-	-	-
Geureudong Pase	2	2	-	12	85	90
Meurah Mulia	1	1	2	2	24	-
Matangkuli	5	5	3	29	198	194
Paya Bakong	1	1	-	4	31	22
Pirak Timu	-	-	-	-	-	-
Cot Girek	1	1	-	3	25	35
Tanah Jambo Aye	2	2	6	8	62	42
Langkahan	-	-	-	-	-	-
Seunuddon	1	1	6	7	56	66
Baktiya	-	-	5	-	-	-
Baktiya Barat	1	1	-	3	53	43
Lhoksuikon	2	2	-	7	66	77
Tanah Luas	-	-	-	-	-	-
Nibong	-	-	3	-	-	-
Samudera	-	-	8	-	28	-
Syamtalira Aron	1	1	-	10	51	61
Tanah Pasir	3	4	4	18	87	107
Lapang	-	-	4	-	-	-
Muara Batu	-	-	28	-	-	-
Dewantara	-	-	42	-	-	-
<b>Aceh Utara</b>	<b>30</b>	<b>31</b>	<b>196</b>	<b>166</b>	<b>1,185</b>	<b>1,143</b>
<b>Catatan/Note</b>	<b>Seluruh Raudatul Athfal (RA) berswasta/All Raudatul Athfal (RA) are private</b>					
<b>Sumber/Source</b>	<b>Kementerian Agama, EMIS, Data Semester Ganjil/Ministry of Religious Affairs, EMIS, Odd Semester Data</b>					

**SOSIAL DAN KESEJAHTERAAN RAKYAT/SOCIAL AND WELFARE**

Tabel	Jumlah Sekolah, Guru, dan Murid Sekolah Dasar (SD) di Bawah Kementerian Pendidikan dan Kebudayaan Menurut Kecamatan di Kabupaten Aceh Utara, 2020/2021 dan 2021/2022											
Table	Number of Schools, Teachers, and Pupils in Primary Schools Under The Ministry of Education and Culture by Subdistrict in Aceh Utara Regency, 2020/2021 and 2021/2022											
Kecamatan/ Subdistrict	Sekolah/Schools						Guru/Teachers					
	Negri Public		Swasta/ Private		Jumlah/ Total		Negri/ Public		Swasta/ Private		Jumlah/ Total	
	2020/2021	2021/2022	2020/2021	2021/2022	2020/2021	2021/2022	2020/2021	2021/2022	2020/2021	2021/2022	2020/2021	2021/2022
(1)	(2)	(3)	(4)	(5)	(6)	(7)	(8)	(9)	(10)	(11)	(12)	(13)
Sawang	28	28	-	-	28	28	484	479	-	-	484	479
Nisam	11	11	1	1	12	12	193	184	7	7	200	191
Nisam Antara	12	12	-	-	12	12	174	167	-	-	174	167
Banda Baro	5	5	1	1	6	6	71	67	12	12	83	79
Kuta Makmur	20	20	-	-	20	20	325	314	-	-	325	314
Simpang Keramat	9	9	-	-	9	9	110	108	-	-	110	108
Syamtalira Bayu	10	10	-	-	10	10	196	181	-	-	196	181
Geureudong Pase	4	4	-	-	4	4	50	48	-	-	50	48
Meurah Mulia	14	14	-	-	14	14	219	206	-	-	219	206
Matangkuli	9	9	-	-	9	9	143	137	-	-	143	137
Paya Bakong	9	9	-	-	9	9	126	128	-	-	126	128
Pirak Timu	6	6	-	-	6	6	90	87	-	-	90	87
CotGirek	19	19	-	-	19	19	228	218	-	-	228	218
Tanah Jambo Aye	25	25	-	-	25	25	368	341	-	-	368	341
Langkahan	14	14	-	-	14	14	184	172	-	-	184	172
Seunuddon	16	16	-	-	16	16	245	236	-	-	245	236
Baktiya	22	22	-	-	22	22	322	310	-	-	322	310
Baktiya Barat	10	10	-	-	10	10	148	144	-	-	148	144
Lhokukon	26	26	2	2	28	28	380	366	29	26	409	392
Tanah Luas	15	15	-	-	15	15	239	234	-	-	239	234
Nibong	5	5	-	-	5	5	77	73	-	-	77	73
Samudera	13	13	-	-	13	13	183	180	-	-	183	180
Syamtalira Aron	13	13	-	-	13	13	254	241	-	-	254	241
Tanah Pasir	6	6	-	-	6	6	113	111	-	-	113	111
Lapang	6	6	-	-	6	6	95	94	-	-	95	94
Muara Batu	14	14	-	-	14	14	317	286	-	-	317	286
Dewantara	18	18	2	3	20	21	387	364	42	48	429	412
<b>Aceh Utara</b>	<b>359</b>	<b>359</b>	<b>6</b>	<b>7</b>	<b>365</b>	<b>366</b>	<b>5,721</b>	<b>5,476</b>	<b>90</b>	<b>93</b>	<b>5,811</b>	<b>5,569</b>

Tabel	4.1.3	Lanjutan				
Table						
Kecamatan/ Subdistrict	Murid/ Pupils					
	Negri/ Public		Swasta/ Private		Jumlah/ Total	
	2020/2021	2021/2022	2020/2021	2021/2022	2020/2021	2021/2022
(1)	(14)	(15)	(16)	(17)	(18)	(19)
Sawang	3 478	3 447	-	-	3 478	3 447
Nisam	1 803	1 838	15	16	1 818	1 854
Nisam Antara	1 722	1 698	-	-	1 722	1 698
Banda Baro	562	540	95	98	657	638
Kuta Makmur	2 342	2 334	-	-	2 342	2 334
Simpang Keramat	885	908	-	-	885	908
Syamtalira Bayu	2 253	2 232	-	-	2 253	2 232
Geureudong Pase	717	693	-	-	717	693
Meurah Mulia	2 066	2 122	-	-	2 066	2 122
Matangkuli	1 778	1 742	-	-	1 778	1 742
Paya Bakong	1 612	1 554	-	-	1 612	1 554
Pirak Timu	1 085	1 077	-	-	1 085	1 077
Cot Girek	2 172	2 204	-	-	2 172	2 204
Tanah Jambo Aye	4 857	4 790	-	-	4 857	4 790
Langkahan	2 451	2 415	-	-	2 451	2 415
Seunuddon	2 354	2 315	-	-	2 354	2 315
Baktiya	3 619	3 580	-	-	3 619	3 580
Baktiya Barat	1 767	1 722	-	-	1 767	1 722
Lhoksuikon	5 233	5 145	330	373	5 563	5 518
Tanah Luas	2 405	2 433	-	-	2 405	2 433
Nibong	804	828	-	-	804	828
Samudera	2 335	2 311	-	-	2 335	2 311
Syamtalira Aron	2 143	2 175	-	-	2 143	2 175
Tanah Pasir	1 244	1 232	-	-	1 244	1 232
Lapang	914	900	-	-	914	900
Muara Batu	2 637	2 630	-	-	2 637	2 630
Dewantara	3 582	3 517	751	770	4 333	4 287
<b>Aceh Utara</b>	<b>58 820</b>	<b>58 382</b>	<b>1,191</b>	<b>1,257</b>	<b>60,011</b>	<b>59,639</b>
<b>Catatan/ Note</b>	<b>Jumlah guru termasuk kepala sekolah dan guru/ The total of teachers including headmaster and teacher</b>					
<b>Sumber/Source</b>	<b>2020/2021</b> Kementerian Pendidikan dan Kebudayaan, Sistem Data Pokok Pendidikan, data semester ganjil/ Ministry of Educations and Culture, Basic Education Data System, odd semester <b>2021/2022</b> Kementerian Pendidikan, Kebudayaan, Riset, dan Teknologi, Sistem Data Pokok Pendidikan, data semester ganjil 2021/ Ministry of Education, Culture, Research, and Technology, Basic Education Data System, odd semester 2021					

**SOSIAL DAN KESEJAHTERAAN RAKYAT/SOCIAL AND WELFARE**

Tabel	4.1.4	Jumlah Sekolah, Guru, dan Murid Madrasah Ibtidaiyah (MI) di Bawah Kementerian Agama Menurut Kecamatan di Kabupaten Aceh Utara, 2020/2021 dan 2021/2022											
		Number of Schools, Teachers, and Pupils in Madrasah Ibtidaiyah (MI) Under The Ministry of Religious Affairs by Subdistrict in Aceh Utara Regency, 2020/2021 and 2021/2022											
Kecamatan/ Subdistrict	Sekolah/Schools						Guru/Teachers						
	Negri/ Public		Swasta/ Private		Jumlah/ Total		Negri/ Public		Swasta/ Private		Jumlah/ Total		
	2020/2021	2021/2022	2020/2021	2021/2022	2020/2021	2021/2022	2020/2021	2021/2022	2020/2021	2021/2022	2020/2021	2021/2022	
(1)	(2)	(3)	(4)	(5)	(6)	(7)	(8)	(9)	(10)	(11)	(12)	(13)	
Sawang	1	1	2	2	3	3	13	17	25	28	38	45	
Nisam	2	2	1	1	3	3	77	84	29	37	106	121	
Nisam Antara	-	-	-	-	-	-	-	-	-	-	-	-	
Banda Baro	-	-	-	-	-	-	-	-	-	-	-	-	
Kuta Makmur	4	4	1	1	5	5	88	113	12	15	100	128	
Simpang Keramat	-	-	-	-	-	-	-	-	-	-	-	-	
Syamtalira Bayu	2	2	1	1	3	3	53	53	26	28	79	81	
Geureudong Pase	1	1	1	1	2	2	24	28	1	13	25	41	
Meurah Mulia	1	1	-	-	1	1	30	32	-	-	30	32	
Matangkuli	1	1	2	1	3	2	32	35	26	15	58	50	
Paya Bakong	1	1	-	-	1	1	25	26	-	-	25	26	
Pirak Timu	-	-	-	-	-	-	-	-	-	-	-	-	
Cot Girek	2	2	-	-	2	2	53	58	-	-	53	58	
Tanah Jambo Aye	2	2	-	-	2	2	63	74	-	-	63	74	
Langkahan	2	2	-	-	2	2	42	51	-	-	42	51	
Seunuddon	2	2	1	2	3	4	46	56	15	29	61	85	
Bakiya	-	-	-	-	-	-	-	-	-	-	-	-	
Bakiya Barat	2	2	-	-	2	2	41	50	-	-	41	50	
Lhokukon	1	1	-	-	1	1	22	29	-	-	22	29	
Tanah Luas	1	1	-	-	1	1	33	34	-	-	33	34	
Nibong	1	1	-	-	1	1	29	34	-	-	29	34	
Samudera	-	-	-	-	-	-	-	-	-	-	-	-	
Syamtalira Aron	3	3	-	-	3	3	84	95	-	-	84	95	
Tanah Pasir	5	5	1	1	6	6	107	119	11	10	118	129	
Lapang	-	-	-	-	-	-	-	-	-	-	-	-	
Muara Batu	-	-	-	-	-	-	-	-	-	-	-	-	
Dewantara	1	1	1	1	2	2	21	22	9	14	30	36	
<b>Aceh Utara</b>	<b>35</b>	<b>35</b>	<b>11</b>	<b>11</b>	<b>46</b>	<b>46</b>	<b>883</b>	<b>1,010</b>	<b>154</b>	<b>189</b>	<b>1,037</b>	<b>1,199</b>	

Tabel	4.1.4	Lanjutan				
Table						
Kecamatan/ Subdistrict	Murid/Pupils					
	Negri/ Public		Swasta/ Private		Jumlah/ Total	
	2020/2021	2021/2022	2020/2021	2021/2022	2020/2021	2021/2022
(1)	(14)	(15)	(16)	(17)	(18)	(19)
Sawang	215	238	253	275	468	513
Nisam	1,014	988	199	182	1,213	1,170
Nisam Antara	-	-	-	-	-	-
Banda Baro	-	-	-	-	-	-
Kuta Makmur	885	931	83	79	968	1,010
Simpang Keramat	-	-	-	-	-	-
Syamtalira Bayu	724	692	322	327	1,046	1,019
Geureudong Pase	228	78	54	48	282	126
Meurah Mulia	364	348	-	-	364	348
Matangkuli	515	515	244	109	759	624
Paya Bakong	425	398	-	-	425	398
Pirak Timu	-	-	-	-	-	-
Cot Girek	384	385	-	-	384	385
Tanah Jambo Aye	1,052	1,014	-	-	1,052	1,014
Langkahan	627	602	-	-	627	602
Seunuddon	715	685	187	296	902	981
Baktiya	-	-	-	-	-	-
Baktiya Barat	515	512	-	-	515	512
Lhokukon	375	396	-	-	375	396
Tanah Luas	322	319	-	-	322	319
Nibong	520	541	-	-	520	541
Samudera	-	-	-	-	-	-
Syamtalira Aron	1,488	1,413	-	-	1,488	1,413
Tanah Pasir	911	886	77	73	988	959
Lapang	-	-	-	-	-	-
Muara Batu	-	-	-	-	-	-
Dewantara	295	302	82	91	377	393
<b>Aceh Utara</b>	<b>11,574</b>	<b>11,243</b>	<b>1,501</b>	<b>1,480</b>	<b>13,075</b>	<b>12,723</b>
Catatan/Note	Kementerian Agama, EMIS, data semester ganjil/Ministry of Religious Affairs, EMIS, odd semester					
Sumber/Source	Kementerian Agama, EMIS, Data Semester Ganjil/Ministry of Religious Affairs, EMIS, Odd Semester Data					

**SOSIAL DAN KESEJAHTERAAN RAKYAT/SOCIAL AND WELFARE**

Kecamatan/ Subdistrict	Sekolah/Schools						Guru/Teachers					
	Negri/ Public		Swasta/ Private		Jumlah/ Total		Negri/ Public		Swasta/ Private		Jumlah/ Total	
	2020/2021	2021/2022	2020/2021	2021/2022	2020/2021	2021/2022	2020/2021	2021/2022	2020/2021	2021/2022	2020/2021	2021/2022
(1)	(2)	(3)	(4)	(5)	(6)	(7)	(8)	(9)	(10)	(11)	(12)	(13)
Sawang	7	7	-	-	7	7	163	161	-	-	163	161
Nisam	4	4	-	-	4	4	96	94	-	-	96	94
Nisam Antara	3	3	-	-	3	3	70	65	-	-	70	65
Banda Baro	2	2	-	-	2	2	34	35	-	-	34	35
Kuta Makmur	5	5	-	-	5	5	103	94	-	-	103	94
Simpang Keramat	3	3	-	-	3	3	65	69	-	-	65	69
Syamtalira Bayu	2	2	1	1	3	3	80	85	9	12	89	97
Geureudong Pase	2	2	-	-	2	2	34	31	-	-	34	31
Meurah Mulia	4	4	1	1	5	5	133	116	18	19	151	135
Matangkuli	1	2	3	2	4	4	60	82	43	23	103	105
Paya Bakong	3	3	1	1	4	4	79	80	24	23	103	103
Pirak Timu	1	1	-	1	1	2	29	30	-	1	29	31
Cot Girek	4	4	-	-	4	4	83	80	-	-	83	80
Tanah Jambo Aye	5	5	4	4	9	9	151	151	59	55	210	206
Langkahan	5	5	1	2	6	7	101	106	10	18	111	124
Seunuddon	4	4	3	3	7	7	80	87	37	39	117	126
Baktiya	7	7	5	6	12	13	168	158	67	73	235	231
Baktiya Barat	3	3	2	2	5	5	60	64	26	22	86	86
Lhokukon	8	8	3	3	11	11	192	193	25	21	217	214
Tanah Luas	4	4	3	4	7	8	120	116	52	67	172	183
Nibong	2	2	2	3	4	5	49	35	18	36	67	71
Samudera	4	4	3	3	7	7	96	98	36	30	132	128
Syamtalira Aron	4	4	2	2	6	6	107	104	10	10	117	114
Tanah Pasir	1	1	-	-	1	1	36	31	-	-	36	31
Lapang	1	1	-	-	1	1	31	30	-	-	31	30
Muara Batu	4	4	1	1	5	5	132	126	15	14	147	140
Dewantara	4	4	5	5	9	9	134	126	54	54	188	180
<b>Aceh Utara</b>	<b>97</b>	<b>98</b>	<b>40</b>	<b>44</b>	<b>137</b>	<b>142</b>	<b>2,486</b>	<b>2,447</b>	<b>503</b>	<b>517</b>	<b>2,989</b>	<b>2,964</b>



Tabel	4.1.5	Lanjutan				
Table						
Kecamatan/ Subdistrict	Murid/Pupils					
	Negri/ Public		Swasta/ Private		Jumlah/ Total	
	2020/2021	2021/2022	2020/2021	2021/2022	2020/2021	2021/2022
(1)	(14)	(15)	(16)	(17)	(18)	(19)
Sawang	1,103	1,117	-	-	1,103	1,117
Nisam	952	891	-	-	952	891
Nisam Antara	375	342	-	-	375	342
Banda Baro	217	217	-	-	217	217
Kuta Makmur	629	567	-	-	629	567
Simpang Keramat	388	375	-	-	388	375
Syamtalira Bayu	727	724	146	128	873	852
Geureudong Pase	217	215	-	-	217	215
Meurah Mulia	663	694	242	223	905	917
Matangkuli	587	735	470	333	1,057	1,068
Paya Bakong	478	460	509	427	987	887
Pirak Timu	301	286	-	35	301	321
Cot Girek	755	732	-	-	755	732
Tanah Jambo Aye	1,853	1,729	717	675	2,570	2,404
Langkahan	945	934	132	182	1,077	1,116
Seunuddon	965	888	299	306	1,264	1,194
Baktiya	1,305	1,140	793	895	2,098	2,035
Baktiya Barat	456	455	149	291	605	746
Lhokukon	1,703	1,630	197	192	1,900	1,822
Tanah Luas	792	739	724	783	1,516	1,522
Nibong	207	200	266	360	473	560
Samudera	646	614	362	338	1,008	952
Syamtalira Aron	684	661	185	189	869	850
Tanah Pasir	354	333	-	-	354	333
Lapang	384	432	-	-	384	432
Muara Batu	1,030	970	49	67	1,079	1,037
Dewantara	1,065	1,299	417	418	1,482	1,717
<b>Aceh Utara</b>	<b>19,781</b>	<b>19,379</b>	<b>5,657</b>	<b>5,842</b>	<b>25,438</b>	<b>25,221</b>
Catatan/Note	Jumlah guru termasuk kepala sekolah dan guru/The total of teachers including headmaster and teacher					
Sumber/Source	2020/2021 Kementerian Pendidikan dan Kebudayaan, Sistem Data Pokok Pendidikan, data semester ganjil/Ministry of Education and Culture, Basic Education Data System, odd semester					
	2021/2022 Kementerian Pendidikan, Kebudayaan, Riset, dan Teknologi, Sistem Data Pokok Pendidikan, data semester ganjil 2021/Ministry of Education, Culture, Research, and Technology, Basic Education Data System, odd semester 2021					

**SOSIAL DAN KESEJAHTERAAN RAKYAT/SOCIAL AND WELFARE**

Tabel	4.1.6	Jumlah Sekolah, Guru, dan Murid Madrasah Tsanawiyah (MTs) di Bawah Kementerian Agama Menurut Kecamatan di Kabupaten Aceh Utara, 2020/2021 dan 2021/2022										
Table		Number of Schools, Teachers, and Pupils in Madrasah Tsanawiyah (MTs) Under The Ministry of Religious Affairs by Subdistrict in Aceh Utara Regency, 2020/2021 and 2021/2022										
Kecamatan/ Subdistrict	Sekolah/Schools						Guru/Teachers					
	Negri/ Public		Swasta/ Private		Jumlah/ Total		Negri/ Public		Swasta/ Private		Jumlah/ Total	
	2020/2021	2021/2022	2020/2021	2021/2022	2020/2021	2021/2022	2020/2021	2021/2022	2020/2021	2021/2022	2020/2021	2021/2022
(1)	(2)	(3)	(4)	(5)	(6)	(7)	(8)	(9)	(10)	(11)	(12)	(13)
Sawang	1	1	3	3	4	4	31	42	38	41	69	83
Nisam	-	-	3	4	3	4	-	-	44	65	44	65
Nisam Antara	-	-	-	-	-	-	-	-	-	-	-	-
Banda Baro	-	-	1	1	1	1	-	-	21	22	21	22
Kuta Makmur	1	1	2	2	3	3	27	36	39	54	66	90
Simpang Keramat	-	-	1	1	1	1	-	-	13	11	13	11
Syamalira Bayu	-	-	3	3	3	3	-	-	43	62	43	62
Geureudong Pase	-	-	-	-	-	-	-	-	-	-	-	-
Meurah Mulia	-	-	3	3	3	3	-	-	37	58	37	58
Matangkuli	1	1	-	-	1	1	26	37	-	-	26	37
Paya Bakong	-	-	-	-	-	-	-	-	-	-	-	-
Pirak Timur	-	-	1	1	1	1	-	-	25	28	25	28
Cot Girek	-	-	2	2	2	2	-	-	25	28	25	28
Tanah Jambo Aye	1	1	1	1	2	2	30	40	17	21	47	61
Langkahan	-	-	1	1	1	1	-	-	14	15	14	15
Seunuddon	1	1	2	2	3	3	32	39	25	20	57	59
Baktiya	-	-	1	1	1	1	-	-	14	14	14	14
Baktiya Barat	1	1	1	1	2	2	24	31	18	27	42	58
Lhoksukon	1	1	2	2	3	3	57	74	88	81	145	155
Tanah Luas	-	-	-	-	-	-	-	-	-	-	-	-
Nibong	1	1	-	-	1	1	28	42	-	-	28	42
Samudera	1	1	2	2	3	3	35	46	23	33	58	79
Syamalira Aron	-	-	3	2	3	2	-	-	32	28	32	28
Tanah Pasir	-	-	-	-	-	-	-	-	-	-	-	-
Lapang	-	-	1	1	1	1	-	-	23	25	23	25
Muara Batu	-	-	2	2	2	2	-	-	20	21	20	21
Dewantara	1	1	4	4	5	5	52	64	103	118	155	182
<b>Aceh Utara</b>	<b>10</b>	<b>10</b>	<b>39</b>	<b>40</b>	<b>49</b>	<b>50</b>	<b>342</b>	<b>451</b>	<b>662</b>	<b>783</b>	<b>1,004</b>	<b>1,234</b>

Tabel	4.1.6	Lanjutan				
Table						
Kecamatan/ Subdistrict	Murid/Pupils					
	Negri/ Public		Swasta/ Private		Jumlah/ Total	
	2020/2021	2021/2022	2020/2021	2021/2022	2020/2021	2021/2022
(1)	(14)	(15)	(16)	(17)	(18)	(19)
Sawang	346	336	150	114	496	450
Nisam	-	-	264	309	264	309
Nisam Antara	-	-	-	-	-	-
Banda Baro	-	-	284	321	284	321
Kuta Makmur	197	215	522	489	719	704
Simpang Keramat	-	-	45	38	45	38
Syamtalira Bayu	-	-	220	197	220	197
Geureudong Pase	-	-	-	-	-	-
Meurah Mulia	-	-	180	153	180	153
Matangkuli	115	110	-	-	115	110
Paya Bakong	-	-	-	-	-	-
Pirak Timu	-	-	94	94	94	94
Cot Girek	-	-	136	153	136	153
Tanah Jambo Aye	409	373	113	92	522	465
Langkahan	-	-	45	36	45	36
Seunuddon	306	294	94	85	400	379
Baktiya	-	-	72	95	72	95
Baktiya Barat	149	143	128	58	277	201
Lhoksuikon	766	743	1,028	963	1,794	1,706
Tanah Luas	-	-	-	-	-	-
Nibong	275	241	-	-	275	241
Samudera	461	415	190	186	651	601
Syamtalira Aron	-	-	63	40	63	40
Tanah Pasir	-	-	-	-	-	-
Lapang	-	-	21	-	21	-
Muara Batu	-	-	49	69	49	69
Dewantara	526	520	1,394	1,413	1,920	1,933
<b>Aceh Utara</b>	<b>3,550</b>	<b>3,390</b>	<b>5,092</b>	<b>4,905</b>	<b>8,642</b>	<b>8,295</b>
<b>Catatan/Note</b>	<b>Kementerian Agama, EMIS, data semester ganjil/ Ministry of Religious Affairs, EMIS, even semester</b>					
<b>Sumber/Source</b>	<b>Kementerian Agama, EMIS, Data Semester Ganjil/ Ministry of Religious Affairs, EMIS, even semester Data</b>					

**SOSIAL DAN KESEJAHTERAAN RAKYAT/SOCIAL AND WELFARE**

Tabel	4.1.7	Jumlah Sekolah, Guru, dan Murid Sekolah Menengah Atas (SMA) di Bawah Kementerian Pendidikan dan Kebudayaan Menurut Kecamatan di Kabupaten Aceh Utara, 2020/2021 dan 2021/2022											
		Number of Schools, Teachers, and Pupils in Senior High Schools Under The Ministry of Education and Culture by Subdistrict in Aceh Utara Regency, 2020/2021 and 2021/2022											
Kecamatan/ Subdistrict	Sekolah/Schools						Guru/Teachers						
	Negri/ Public		Swasta/ Private		Jumlah/ Total		Negri/ Public		Swasta/ Private		Jumlah/ Total		
	2020/2021	2021/2022	2020/2021	2021/2022	2020/2021	2021/2022	2020/2021	2021/2022	2020/2021	2021/2022	2020/2021	2021/2022	
(1)	(2)	(3)	(4)	(5)	(6)	(7)	(8)	(9)	(10)	(11)	(12)	(13)	
Sawang	2	2	-	-	2	2	53	56	-	-	53	56	
Nisam	2	2	-	-	2	2	60	65	-	-	60	65	
Nisam Antara	1	1	-	-	1	1	17	17	-	-	17	17	
Banda Baro	1	1	-	-	1	1	19	20	-	-	19	20	
Kuta Makmur	2	2	-	-	2	2	63	61	-	-	63	61	
Simpang Keramat	1	1	-	-	1	1	25	24	-	-	25	24	
Syambalira Bayu	1	1	-	-	1	1	50	44	-	-	50	44	
Geureudong Pase	1	1	-	-	1	1	20	19	-	-	20	19	
Meurah Mulia	1	1	1	1	2	2	36	35	8	7	44	42	
Matangkuli	1	1	1	1	2	2	46	42	14	14	60	56	
Paya Bakong	1	1	1	1	2	2	38	36	31	32	69	68	
Pirak Timu	1	1	-	-	1	1	23	20	-	-	23	20	
Cot Girek	1	1	-	-	1	1	32	31	-	-	32	31	
Tanah Jambo Aye	4	4	1	1	5	5	149	136	25	21	174	157	
Langkahan	2	2	-	-	2	2	43	41	-	-	43	41	
Seunuddon	2	2	1	1	3	3	62	60	9	8	71	68	
Baktiya	1	1	2	2	3	3	40	42	36	34	76	76	
Baktiya Barat	1	1	2	2	3	3	34	29	28	28	62	57	
Lhokukon	3	3	-	-	3	3	99	97	-	-	99	97	
Tanah Luas	1	1	3	3	4	4	43	41	56	51	99	92	
Nibong	-	-	1	1	1	1	-	-	12	12	12	12	
Samudera	1	1	1	1	2	2	42	40	12	12	54	52	
Syambalira Aron	1	1	-	-	1	1	54	46	-	-	54	46	
Tanah Pasir	1	1	-	-	1	1	30	27	-	-	30	27	
Lapang	-	-	-	-	-	-	-	-	-	-	-	-	
Muara Batu	2	2	1	1	3	3	121	103	17	17	138	120	
Dewantara	2	2	2	2	4	4	85	74	29	31	114	105	
<b>Aceh Utara</b>	<b>37</b>	<b>37</b>	<b>17</b>	<b>17</b>	<b>54</b>	<b>54</b>	<b>1,284</b>	<b>1,206</b>	<b>277</b>	<b>267</b>	<b>1,561</b>	<b>1,473</b>	

Tabel	4.1.7	Lanjutan
Table		

Kecamatan/ Subdistrict	Murid/Pupils					
	Negri/ Public		Swasta/ Private		Jumlah/ Total	
	2020/2021	2021/2022	2020/2021	2021/2022	2020/2021	2021/2022
(1)	(14)	(15)	(16)	(17)	(18)	(19)
Sawang	536	506	-	-	536	506
Nisam	357	304	-	-	357	304
Nisam Antara	91	135	-	-	91	135
Banda Baro	116	117	-	-	116	117
Kuta Makmur	379	385	-	-	379	385
Simpang Keramat	152	138	-	-	152	138
Syamtalira Bayu	613	636	-	-	613	636
Geureudong Pase	130	101	-	-	130	101
Meurah Mulia	356	336	148	108	504	444
Matangkuli	566	518	204	196	770	714
Paya Bakong	359	320	540	528	899	848
Pirak Timu	140	137	-	-	140	137
Cot Girek	426	458	-	-	426	458
Tanah Jambo Aye	1,583	1,419	266	206	1,849	1,625
Langkahan	313	257	-	-	313	257
Seunuddon	662	653	162	147	824	800
Baktiya	371	373	399	408	770	781
Baktiya Barat	203	199	232	162	435	361
Lhokukon	1,196	1,168	-	-	1,196	1,168
Tanah Luas	443	420	386	257	829	677
Nibong	-	-	203	194	203	194
Samudera	523	474	226	244	749	718
Syamtalira Aron	459	498	-	-	459	498
Tanah Pasir	264	276	-	-	264	276
Lapang	-	-	-	-	-	-
Muara Batu	888	762	109	85	997	847
Dewantara	821	781	207	217	1,028	998
<b>Aceh Utara</b>	<b>11,947</b>	<b>11,371</b>	<b>3,082</b>	<b>2,752</b>	<b>15,029</b>	<b>14,123</b>

<b>Catatan/Note</b>	<b>Jumlah guru termasuk kepala sekolah dan guru/The total of teachers including headmaster and teacher</b>
<b>Sumber/Source</b>	<b>2020/2021</b> Kementerian Pendidikan dan Kebudayaan, Sistem Data Pokok Pendidikan, data semester ganjil/Ministry of Educations and Culture, Basic Education Data System, odd semester
	<b>2021/2022</b> Kementerian Pendidikan, Kebudayaan, Riset, dan Teknologi, Sistem Data Pokok Pendidikan, data semester ganjil 2021/Ministry of Education, Culture, Research, and Technology, Basic Education Data System, odd semester 2021

## SOSIAL DAN KESEJAHTERAAN RAKYAT/SOCIAL AND WELFARE

Tabel	4.1.8	Jumlah Sekolah, Guru, dan Murid Sekolah Menengah Kejuruan (SMK) di Bawah Kementerian Pendidikan dan Kebudayaan Menurut Kecamatan di Kabupaten Aceh Utara, 2020/2021 dan 2021/2022
Table		Number of Schools, Teachers, and Pupils in Vocational High Schools Under The Ministry of Education and Culture by Subdistrict in Aceh Utara Regency, 2020/2021 and 2021/2022

Kecamatan/ Subdistrict	Sekolah/Schools						Guru/Teachers					
	Negri/ Public		Swasta/ Private		Jumlah/ Total		Negri/ Public		Swasta/ Private		Jumlah/ Total	
	2020/2021	2021/2022	2020/2021	2021/2022	2020/2021	2021/2022	2020/2021	2021/2022	2020/2021	2021/2022	2020/2021	2021/2022
(1)	(2)	(3)	(4)	(5)	(6)	(7)	(8)	(9)	(10)	(11)	(12)	(13)
Sawang	1	1	-	-	1	1	36	37	-	-	36	37
Nisam	1	1	1	1	2	2	46	46	8	8	54	54
Nisam Antara	-	-	-	-	-	-	-	-	-	-	-	-
Banda Baro	-	-	-	-	-	-	-	-	-	-	-	-
Kuta Makmur	-	-	1	1	1	1	-	-	34	32	34	32
Simpang Keramat	-	-	-	-	-	-	-	-	-	-	-	-
Syambira Bayu	-	-	1	1	1	1	-	-	13	13	13	13
Geureudong Pase	-	-	-	-	-	-	-	-	-	-	-	-
Meurah Mulia	-	-	-	-	-	-	-	-	-	-	-	-
Matangkuli	-	-	-	-	-	-	-	-	-	-	-	-
Paya Bakong	-	-	-	-	-	-	-	-	-	-	-	-
Pirak Timu	-	-	1	1	1	1	-	-	13	15	13	15
Cot Girek	1	1	-	-	1	1	25	25	-	-	25	25
Tanah Jambo Aye	1	1	2	2	3	3	33	33	32	30	65	63
Langkahan	-	-	-	-	-	-	-	-	-	-	-	-
Seunuddon	1	1	-	1	1	2	35	39	-	9	35	48
Baktiya	1	1	2	2	3	3	27	26	26	23	53	49
Baktiya Barat	1	1	-	-	1	1	52	50	-	-	52	50
Lhokukon	1	1	1	1	2	2	72	69	10	9	82	78
Tanah Luas	1	1	1	1	2	2	50	51	16	17	66	68
Nibong	1	1	-	-	1	1	28	25	-	-	28	25
Samudera	-	-	1	1	1	1	-	-	12	12	12	12
Syambira Aron	1	1	-	-	1	1	23	22	-	-	23	22
Tanah Pasir	-	-	-	-	-	-	-	-	-	-	-	-
Lapang	1	1	-	-	1	1	36	34	-	-	36	34
Muara Batu	1	1	-	-	1	1	37	40	-	-	37	40
Dewantara	1	1	-	-	1	1	37	37	-	-	37	37
<b>Aceh Utara</b>	<b>14</b>	<b>14</b>	<b>11</b>	<b>12</b>	<b>25</b>	<b>26</b>	<b>537</b>	<b>534</b>	<b>164</b>	<b>168</b>	<b>701</b>	<b>702</b>

Tabel	4.1.8	Lanjutan				
Table						
Kecamatan/ Subdistrict	Murid/Pupils					
	Negri/ Public		Swasta/ Private		Jumlah/ Total	
	2020/2021	2021/2022	2020/2021	2021/2022	2020/2021	2021/2022
(1)	(14)	(15)	(16)	(17)	(18)	(19)
Sawang	99	82	-	-	99	82
Nisam	488	403	62	48	550	451
Nisam Antara	-	-	-	-	-	-
Banda Baro	-	-	-	-	-	-
Kuta Makmur	-	-	430	444	430	444
Simpang Keramat	-	-	-	-	-	-
Syamtalira Bayu	-	-	72	60	72	60
Geureudong Pase	-	-	-	-	-	-
Meurah Mulia	-	-	-	-	-	-
Matangkuli	-	-	-	-	-	-
Paya Bakong	-	-	-	-	-	-
Pirak Timu	-	-	418	239	418	239
Cot Girek	172	149	-	-	172	149
Tanah Jambo Aye	301	325	345	344	646	669
Langkahan	-	-	-	-	-	-
Seunuddon	206	205	-	42	206	247
Baktiya	220	219	322	267	542	486
Baktiya Barat	368	320	-	-	368	320
Lhoksuikon	800	668	66	48	866	716
Tanah Luas	367	355	162	222	529	577
Nibong	92	92	-	-	92	92
Samudera	-	-	64	110	64	110
Syamtalira Aron	109	92	-	-	109	92
Tanah Pasir	-	-	-	-	-	-
Lapang	162	165	-	-	162	165
Muara Batu	231	205	-	-	231	205
Dewantara	294	276	-	-	294	276
<b>Aceh Utara</b>	<b>3,909</b>	<b>3,556</b>	<b>1,941</b>	<b>1,824</b>	<b>5,850</b>	<b>5,380</b>
<b>Catatan/Note</b>	<b>Jumlah guru termasuk kepala sekolah dan guru/The total of teachers including headmaster and teacher</b>					
<b>Sumber/Source</b>	<b>2020/2021</b> Kementerian Pendidikan dan Kebudayaan, Sistem Data Pokok Pendidikan, data semester ganjil/Ministry of Educations and Culture, Basic Education Data System, odd semester <b>2021/2022</b> Kementerian Pendidikan, Kebudayaan, Riset, dan Teknologi, Sistem Data Pokok Pendidikan, data semester ganjil 2021/Ministry of Education, Culture, Research, and Technology, Basic Education Data System, odd semester 2021					

**SOSIAL DAN KESEJAHTERAAN RAKYAT/SOCIAL AND WELFARE**

Tabel	4.1.9	Jumlah Sekolah, Guru, dan Murid Madrasah Aliyah (MA) di Bawah Kementerian Agama Menurut Kecamatan di Kabupaten Aceh Utara, 2020/2021 dan 2021/2022
Table		Number of Schools, Teachers, and Pupils in Madrasah Aliyah (MA) Under The Ministry of Religious Affairs by Subdistrict in Aceh Utara Regency, 2020/2021 and 2021/2022

Kecamatan/ Subdistrict	Sekolah/Schools						Guru/Teachers					
	Negri/ Public		Swasta/ Private		Jumlah/ Total		Negri/ Public		Swasta/ Private		Jumlah/ Total	
	2020/2021	2021/2022	2020/2021	2021/2022	2020/2021	2021/2022	2020/2021	2021/2022	2020/2021	2021/2022	2020/2021	2021/2022
(1)	(2)	(3)	(4)	(5)	(6)	(7)	(8)	(9)	(10)	(11)	(12)	(13)
Sawang	-	-	1	1	1	1	-	-	13	18	13	18
Nisam	-	-	1	1	1	1	-	-	13	17	13	17
Nisam Antara	-	-	1	1	1	1	-	-	16	25	16	25
Banda Baro	-	-	1	1	1	1	-	-	16	21	16	21
Kuta Makmur	1	1	1	1	2	2	25	41	15	16	40	57
Simpang Keramat	-	-	1	1	1	1	-	-	9	12	9	12
Syambirra Bayu	-	-	2	2	2	2	-	-	31	34	31	34
Geureudong Pase	-	-	-	-	-	-	-	-	-	-	-	-
Meurah Mulia	-	-	1	1	1	1	-	-	22	23	22	23
Malangkuli	1	1	1	1	2	2	44	52	16	16	60	68
Paya Bakong	-	-	-	-	-	-	-	-	-	-	-	-
Pirak Timu	-	-	-	-	-	-	-	-	-	-	-	-
Cot Girek	-	-	2	2	2	2	-	-	36	27	36	27
Tanah Jambo Aye	1	1	-	-	1	1	49	50	-	-	49	50
Langkahan	-	-	1	1	1	1	-	-	19	31	19	31
Seunuddon	-	-	1	1	1	1	-	-	33	34	33	34
Baktiya	-	-	1	1	1	1	-	-	16	17	16	17
Baktiya Barat	-	-	-	-	-	-	-	-	-	-	-	-
Lhoksukon	1	1	1	1	2	2	42	54	29	31	71	85
Tanah Luas	-	-	-	-	-	-	-	-	-	-	-	-
Nibong	1	1	-	-	1	1	35	42	-	-	35	42
Samudera	-	-	3	3	3	3	-	-	43	39	43	39
Syambirra Aron	-	-	1	1	1	1	-	-	8	10	8	10
Tanah Pasir	-	-	-	-	-	-	-	-	-	-	-	-
Lapang	-	-	-	-	-	-	-	-	-	-	-	-
Muara Batu	-	-	-	-	-	-	-	-	-	-	-	-
Dewantara	1	1	3	3	4	4	46	50	93	96	139	146
<b>Aceh Utara</b>	<b>6</b>	<b>6</b>	<b>23</b>	<b>23</b>	<b>29</b>	<b>29</b>	<b>241</b>	<b>289</b>	<b>428</b>	<b>467</b>	<b>669</b>	<b>756</b>



Tabel	4.1.9	Lanjutan				
Table						
Kecamatan/ Subdistrict	Murid/Pupils					
	Negri/ Public		Swasta/ Private		Jumlah/ Total	
	2020/2021	2021/2022	2020/2021	2021/2022	2020/2021	2021/2022
(1)	(14)	(15)	(16)	(17)	(18)	(19)
Sawang	-	-	48	70	48	70
Nisam	-	-	88	81	88	81
Nisam Antara	-	-	28	18	28	18
Banda Baro	-	-	64	57	64	57
Kuta Makmur	119	111	64	63	183	174
Simpang Keramat	-	-	46	55	46	55
Syamtalira Bayu	-	-	71	76	71	76
Geureudong Pase	-	-	-	-	-	-
Meurah Mulia	-	-	56	56	56	56
Matangkuli	255	314	66	70	321	384
Paya Bakong	-	-	-	-	-	-
Pirak Timu	-	-	-	-	-	-
Cot Girek	-	-	94	130	94	130
Tanah Jambo Aye	335	363	-	-	335	363
Langkahan	-	-	57	76	57	76
Seunuddon	-	-	160	140	160	140
Baktiya	-	-	114	110	114	110
Baktiya Barat	-	-	-	-	-	-
Lhokseukon	325	310	389	414	714	724
Tanah Luas	-	-	-	-	-	-
Nibong	172	168	-	-	172	168
Samudera	-	-	176	186	176	186
Syamtalira Aron	-	-	46	40	46	40
Tanah Pasir	-	-	-	-	-	-
Lapang	-	-	-	-	-	-
Muara Batu	-	-	-	-	-	-
Dewantara	266	275	852	869	1,118	1,144
<b>Aceh Utara</b>	<b>1,472</b>	<b>1,541</b>	<b>2,419</b>	<b>2,511</b>	<b>3,891</b>	<b>4,052</b>
<b>Catatan/Note</b>	<b>Jumlah guru termasuk kepala sekolah dan guru/The total of teachers including headmaster and teacher</b>					
<b>Sumber/Source</b>	<b>Kementerian Pendidikan dan Kebudayaan, Sistem Data Pokok Pendidikan, Data Semester Ganjil/Ministry of Educations and Culture, Basic Education Data System, odd semester Data</b>					

**SOSIAL DAN KESEJAHTERAAN RAKYAT/SOCIAL AND WELFARE**

Tabel	4.1.10	Jumlah Desa/Kelurahan yang Memiliki Fasilitas Sekolah Menurut Kecamatan dan Tingkat Pendidikan di Kabupaten Aceh Utara, 2019 - 2021							
		<i>Number of Villages Having Educational Facilities by Subdistrict and Educational Level in Aceh Utara Regency, 2019- 2021</i>							
Table									
Kecamatan/ Subdistrict	SD/ Primary School			SMP/ Junior High School			SMA/ Senior High School		
	2019	2020	2021	2019	2020	2021	2019	2020	2021
(1)	(2)	(3)	(4)	(5)	(6)	(7)	(8)	(9)	(10)
Sawang	24	24	24	8	8	8	2	2	2
Nisam	12	12	7	6	6	6	3	3	3
Nisam Antara	5	5	4	3	3	3	2	2	1
Banda Baro	7	7	7	3	3	3	2	2	2
Kuta Makmur	17	17	17	6	6	6	4	4	4
Simpang Keramat	8	8	8	3	3	3	2	2	2
Syamtalira Bayu	11	10	9	6	5	5	3	3	3
Geureudong Pase	4	4	4	2	2	2	1	1	1
Meurah Mulia	16	15	15	8	7	6	4	3	3
Matangkuli	8	9	10	4	6	6	4	4	4
Paya Bakong	13	10	10	6	5	5	2	2	2
Pirak Timu	6	6	6	1	1	1	1	1	1
Cot Girek	10	10	10	4	5	4	2	2	2
Tanah Jambo Aye	25	27	24	8	8	9	6	6	6
Langkahan	14	14	12	7	7	6	2	2	2
Seunuddon	19	19	19	7	9	9	4	4	4
Baktiya	25	23	23	11	11	11	4	4	4
Baktiya Barat	11	11	12	6	6	6	2	3	3
Lhoksukon	27	26	23	13	13	14	5	6	5
Tanah Luas	17	15	15	8	8	6	6	4	4
Nibong	8	7	6	7	6	6	3	2	2
Samudera	14	14	13	7	8	8	4	5	5
Syamtalira Aron	13	12	12	7	8	8	2	2	2
Tanah Pasir	6	6	6	1	1	1	1	1	1
Lapang	6	6	6	3	3	2	0	-	-
Muara Batu	14	14	14	6	6	6	2	2	2
Dewantara	14	14	14	8	9	9	5	5	5
<b>Aceh Utara</b>	<b>354</b>	<b>345</b>	<b>330</b>	<b>159</b>	<b>163</b>	<b>159</b>	<b>78</b>	<b>77</b>	<b>75</b>

Tabel	4.1.10	Lanjutan				
Table						
Kecamatan/ Subdistrict	SMK/ Vocational School			Perguruan Tinggi/ University		
	2019	2020	2021	2019	2020	2021
(1)	(11)	(12)	(13)	(14)	(15)	(16)
Sawang	1	1	1	-	-	-
Nisam	1	2	2	-	-	-
Nisam Antara	-	-	-	-	-	-
Banda Baro	-	-	-	-	-	-
Kuta Makmur	1	1	1	-	-	-
Simpang Keramat	-	-	-	-	-	-
Syamtalira Bayu	1	1	1	-	-	-
Geureudong Pase	-	-	-	-	-	-
Meurah Mulia	-	-	-	-	-	-
Matangkuli	-	-	-	-	-	-
Paya Bakong	1	-	-	-	-	-
Pirak Timu	1	1	1	-	-	-
Cot Girek	1	1	1	-	-	-
Tanah Jambo Aye	2	3	3	-	2	-
Langkahan	-	-	1	-	-	-
Seunuddon	1	3	3	-	-	-
Baktiya	2	2	2	1	1	1
Baktiya Barat	1	1	1	-	-	-
Lhoksukon	2	2	2	3	3	3
Tanah Luas	1	1	1	-	-	-
Nibong	1	1	1	-	-	-
Samudera	-	-	-	-	-	-
Syamtalira Aron	1	1	1	-	-	-
Tanah Pasir	-	-	-	1	1	1
Lapang	1	1	1	-	-	-
Muara Batu	1	1	1	1	1	1
Dewantara	2	2	2	1	-	1
<b>Aceh Utara</b>	<b>22</b>	<b>25</b>	<b>26</b>	<b>7</b>	<b>8</b>	<b>7</b>
<b>Catatan/ Note</b>	Desa pada tabel ini termasuk Unit Permukiman Transmigrasi (UPT) yang masih dibina oleh kementerian terkait dan nagari di Provinsi Sumatera Barat/ <i>Villages in this table include Transmigration Settlement Unit which is still fostered by the relevant ministries and the nagari in the Province of Sumatera Barat</i>					
<b>Sumber/ Source</b>	BPS, Pendataan Potensi Desa (Podes)/ BPS-Statistics Indonesia, Village Potential Data Collection					

Tabel Table	4.1.11	Angka Partisipasi Murni (APM) dan Angka Partisipasi Kasar (APK) Menurut Jenjang Pendidikan di Kabupaten Aceh Utara, 2020 dan 2021 <i>Net Enrolment Rate and Gross Enrolment Rate by Educational Level in Aceh Utara Regency, 2020 and 2021</i>			
		Angka Partisipasi Murni <i>Net Enrollment Rate</i>		Angka Partisipasi Kasar <i>Gross Enrollment Rate</i>	
Jenjang Pendidikan <i>Educational Level</i>		2020	2021	2020	2021
(1)		(2)	(3)	(4)	(5)
SD/MI <i>Elementary School</i>		98.05	97.90	107.88	106.62
SMP/MTs <i>Junior High School</i>		86.34	86.37	102.45	103.35
SMA/SMK/MA <i>Senior High School</i>		62.87	62.38	82.36	82.13
Sumber/Source:		BPS, Survei Sosial Ekonomi Nasional (Susenas) Maret/BPS-Statistics <i>Indonesia, National Socioeconomic Survey March</i>			



**Tabel : 4.1.13 Jumlah Lulusan Universitas Malikussaleh**  
**Table : Number of Graduate of Malikussaleh University**  
**2018**

Fakultas/Jurusan/ Faculty/Depart	Jumlah Lulusan/ Number of Graduate		
	Laki-laki/ Male	Perempuan/ Female	Jumlah/ Total
(1)	(2)	(3)	(4)
<b>Teknik :</b>			
1 Teknik Sipil			91
2 Teknik Mesin			21
3 Teknik Industri			64
4 Teknik Kimia			79
5 Teknik Elektro			52
6 Teknik Arsitektur			17
7 Teknik Informatika			110
Jumlah			434
<b>Ekonomi :</b>			
1 Ilmu Manajemen			302
2 Akuntansi			1
3 Ilmu EK. Pembangunan			190
4 DIII-Kesekretariatan			25
5 S2-Ilmu Manajemen			64
Jumlah			582
<b>Ilmu Sosial dan Ilmu Politik :</b>			
1 Ilmu Adm. Negara			149
2 Ilmu Politik			37
3 Antropologi			14
4 Ilmu Komunikasi			131
5 Sosiologi			130
6 S2-Adm.Negara			21
Jumlah			482
<b>Pertanian :</b>			
1 Agroekoteknologi			139
2 Agribisnis			108
3 Budidaya Perairan			75
Jumlah			322
<b>Hukum :</b>			
1 Ilmu Hukum (S2)			9
2 Ilmu Hukum			216
Jumlah			225
<b>Kedokteran :</b>			
1 Kedokteran			64
2 Profesi dokter			42
Jumlah			106
<b>PPIM :</b>			
<b>Jumlah/Total</b>			2,151

Sumber : Universitas Malikussaleh  
 Source : Malikussaleh University

**Tabel : 4.1.14 Jumlah Mahasiswa Baru Universitas Malikussaleh**  
**Table Number of New Student of Malikussaleh University**  
**2018**

Fakultas/Jurusan/ Faculty/Depart	Jumlah Mahasiswa Baru/ Number of New Students		
	Laki-laki/ Male	Perempuan/ Female	Jumlah/ Total
(1)	(2)	(3)	(4)
<b>Teknik :</b>			
1 Teknik Sipil	124	71	195
2 Teknik Mesin	191	9	200
3 Teknik Industri	79	83	162
4 Teknik Kimia	66	133	199
5 Teknik Elektro	122	40	162
6 Teknik Arsitektur	62	65	127
7 Teknik Informatika	84	79	163
8 Sistem Informasi	45	62	107
	773	542	1,315
<b>Ekonomi :</b>			
1 Manajemen	71	178	249
2 Akuntansi	36	86	122
3 Ilmu EK. Pembangunan	75	122	197
4 Ekonomi Syariah	23	89	112
5 DIII-Kesekretariatan	1	21	22
	206	496	702
<b>Ilmu Sosial dan Ilmu Politik :</b>			
1 Ilmu Adm. Negara	56	206	262
2 Ilmu Politik	59	39	98
3 Antropologi	24	46	70
4 Ilmu Komunikasi	67	122	189
5 Sosiologi	19	95	114
6 Ilmu Administrasi Niaga	17	58	75
	242	566	808
<b>Pertanian :</b>			
1 Agroekoteknologi	62	94	156
2 Agribisnis	37	77	114
3 Akuakultur	36	60	96
4 Ilmu Kelautan	36	28	64
	171	259	430
<b>Hukum :</b>			
1 Ilmu Hukum	138	190	328
<b>Kedokteran:</b>			
1 Pendidikan Dokter	29	70	99
2 Psikologi	11	88	99
	40	158	198
<b>FKIP</b>			
1 Pendidikan Matematika	6	57	63
2 Pendidikan Kimia	2	44	46
3 Pendidikan Fisika	4	42	46
4 Bahasa dan Sastra Indonesia	3	56	59
5 Pendidikan Teknik Mesin	56	6	62
	71	205	276
<b>Jumlah/Total</b>	<b>1,641</b>	<b>2,416</b>	<b>3,795</b>

Sumber : Universitas Malikussaleh

Source : Malikussaleh University

**SOSIAL DAN KESEJAHTERAAN RAKYAT/SOCIAL AND WELFARE**

**Tabel : 4.1.15 Jumlah Tenaga Pengajar (Dosen) Tetap Universitas Malikussaleh**  
**Table Number of Instructor of Malikussaleh University**  
**2018**

Fakultas/Jurusan/ Faculty/Depart	Jumlah Dosen/		
	Laki-laki/ Male	Perempuan/ Female	Jumlah/ Total
(1)	(2)	(3)	(4)
<b>Teknik :</b>			
1 Teknik Sipil (S1)	24	5	29
2 Teknik Mesin (S1)	20	2	22
3 Teknik Industri (S1)	9	7	16
4 Teknik Kimia (S1)	14	11	25
5 Teknik Elektro (S1)	13	5	18
6 Teknik Arsitektur (S1)	7	11	18
7 Teknik Informatika (S1)	13	2	15
8 Sistem Informatika (S1)	6	1	7
	106	44	150
<b>MKDU</b>			
<b>Ekonomi :</b>			
1 Ilmu Management (S2)	7	3	10
2 Manajemen (S1)	30	14	44
3 Akuntansi (S1)	18	10	28
4 Ilmu Ek. Pembangunan (S1)	8	8	16
5 Ekonomi Syariah (S1)	11	2	13
6 Kesekretariatan (D3)	1	8	9
	75	45	120
<b>Ilmu Sosial dan Ilmu Politik :</b>			
1 Ilmu Adm. Negara (S1)	6	6	12
2 Ilmu Politik (S1)	16	0	16
3 Antropologi (S1)	11	0	11
4 Ilmu Komunikasi (S1)	9	6	15
5 Sosiologi (S1)	6	2	8
	48	14	62
<b>Pertanian :</b>			
1 Agroekoteknologi (S1)	17	17	34
2 Agribisnis (S1)	7	12	19
3 Ilmu Kelautan (S1)	3	3	6
	27	32	59
<b>Hukum :</b>			
1 Ilmu Hukum (S2)	5	1	6
2 Ilmu Hukum (S1)	30	21	51
	35	22	57
<b>Kedokteran</b>			
1 Pendidikan Dokter (S1)	1	2	3
2 Kedokteran (S1)	6	29	35
3 Psikologi (S1)	1	9	10
	8	40	48
<b>FKIP</b>			
1 Pendidikan Matematika (S1)	2	10	12
2 Pendidikan Kimia (S1)	0	7	7
3 Pendidikan Fisika (S1)	1	5	6
4 Bahasa dan Sastra Indonesia (S1)	1	6	7
5 Pendidikan Teknik Mesin (S1)	6	0	6
	10	28	38
<b>Jumlah/Total</b>	<b>303</b>	<b>225</b>	<b>520</b>

Sumber : Universitas Malikussaleh  
 Source : Malikussaleh University



**Tabel : 4.1.16 Jumlah Mahasiswa Aktif Universitas Malikussaleh**  
**Table Number of Active Students of Malikussaleh University**  
**2018**

Fakultas/Jurusan/ Faculty/Depart	Jumlah Mahasiswa Aktif/ Number of Active Students		
	Laki-laki/ Male	Perempuan/ Female	Jumlah/ Total
	(1)	(2)	(3)
1 Teknik Sipil	585	315	900
2 Teknik Mesin	602	22	624
3 Teknik Industri	292	252	544
4 Teknik Kimia	173	358	531
5 Teknik Elektro	428	86	514
6 Teknik Arsitektur	234	208	442
7 Teknik Informatika	260	247	507
8 Sistem Informasi	130	165	295
<b>Jumlah</b>	<b>2704</b>	<b>1,653</b>	<b>4,357</b>
<b>Ekonomi :</b>			
1 Manajemen	334	711	1,045
2 Akuntansi	284	636	920
3 Ekonomi Pembangunan	260	457	717
4 Ekonomi Islam	91	262	353
5 DII-Kesekretariatan	1	89	90
<b>Jumlah</b>	<b>970</b>	<b>2,155</b>	<b>3,125</b>
<b>Ilmu Sosial dan Ilmu Politik :</b>			
1 Ilmu Adm. Negara	295	941	1,236
2 Ilmu Politik	206	134	340
3 Antropologi	83	179	262
4 Ilmu Komunikasi	274	495	769
5 Sosiologi	119	345	464
6 Ilmu Adm Niaga	47	101	148
<b>Jumlah</b>	<b>1,024</b>	<b>2,195</b>	<b>3,219</b>
<b>Pertanian :</b>			
1 Agroekoteknologi	374	536	910
2 Agribisnis	177	354	531
3 Budidaya Perairan	193	261	454
4 Ilmu Kelautan	64	52	116
<b>Jumlah</b>	<b>808</b>	<b>1,203</b>	<b>2,011</b>
<b>Hukum :</b>			
1 Hukum :	482	728	1,210
<b>Jumlah</b>	<b>482</b>	<b>728</b>	<b>1,210</b>
<b>Kedokteran :</b>			
1 Kedokteran	88	216	304
2 Profesi Dokter	46	117	163
3 Psikologi	29	295	324
<b>Jumlah</b>	<b>163</b>	<b>628</b>	<b>791</b>
<b>Fkip :</b>			
1 Pendidikan Matematika	29	199	228
2 Pendidikan Kimia	11	188	199
3 Pendidikan Fisika	24	185	209
4 Bahasa dab Sastra Indonesia	22	221	243
5 Pendidikan Teknik Mesin	147	48	195
<b>Jumlah</b>	<b>233</b>	<b>841</b>	<b>1,074</b>
<b>S2 :</b>			
1 Ilmu Mnajemen			
2 Ilmu Administrasi Negara			
3 Ilmu Hukum			
4 Agroekoteknologi			
5 Sosiologi			
<b>Jumlah</b>			
<b>Jumlah/Total</b>	<b>6,384</b>	<b>9,403</b>	<b>15,787</b>

Sumber : Universitas Malikussaleh  
 Source : Malikussaleh University

**SOSIAL DAN KESEJAHTERAAN RAKYAT/SOCIAL AND WELFARE**

Tabel	Jumlah Desa/Kelurahan Yang Memiliki Sarana Kesehatan Menurut Kecamatan di Kabupaten Aceh Utara, 2019 - 2021																		
4.2.1																			
Table	Number of Villages Having Health Facilities by Subdistrict in Aceh Utara Regency, 2019- 2021																		
Kecamatan/ Subdistrict	Rumah Sakit/ Hospital			Rumah Sakit Bersalin/ Maternity Hospital			Poliklinik/ Polyclinic			Puskesmas/ Public Health Center			Puskesmas Pembantu/ Subsidiary of Public Health Center			Apotek/ Pharmacy			
	2019	2020	2021	2019	2020	2021	2019	2020	2021	2019	2020	2021	2019	2020	2021	2019	2020	2021	
(1)	(2)	(3)	(4)	(5)	(6)	(7)	(8)	(9)	(10)	(11)	(12)	(13)	(14)	(15)	(16)	(17)	(18)	(19)	
Sawang	-	-	-	-	-	-	4	4	2	2	2	2	6	6	6	-	-	-	
Nisam	-	-	-	-	-	-	1	1	-	2	2	1	4	3	2	1	1	-	
Nisam Antara	-	-	-	-	-	-	2	1	-	1	1	-	5	5	2	-	-	-	
Banda Baro	-	-	-	-	-	-	-	-	-	2	2	2	2	2	4	-	-	-	
Kuta Makmur	-	-	-	-	-	-	4	4	3	1	1	1	5	5	3	1	2	2	
Simpang Keramat	-	-	-	-	-	-	2	1	1	1	1	1	3	3	3	-	-	-	
Syamtalira Bayu	-	-	-	-	-	-	-	-	-	1	1	1	4	2	2	1	1	1	
Geureudong Pase	-	-	-	-	-	-	-	-	-	1	1	1	2	1	1	-	-	-	
Meurah Mulia	-	-	-	-	-	-	9	4	2	2	1	1	2	2	2	-	-	-	
Matangkuli	-	-	-	-	-	-	2	2	1	1	1	1	4	2	2	3	5	6	
Paya Bakong	-	-	-	-	-	-	-	-	-	2	1	1	3	1	-	-	1	-	
Pirak Timu	-	-	-	-	-	-	-	-	1	1	1	1	2	2	-	-	-	-	
Cot Girek	1	1	-	-	-	-	2	1	1	1	1	1	5	5	5	1	2	2	
Tanah Jambo Aye	-	-	-	-	-	-	5	6	5	3	2	1	3	4	4	6	7	8	
Langkahan	-	-	-	-	-	-	1	-	-	2	2	2	4	3	3	-	-	-	
Seunuddon	-	-	-	-	-	-	1	-	1	2	2	2	4	4	4	2	1	2	
Baktiya	-	-	1	-	-	-	2	1	-	1	1	1	5	6	5	2	2	2	
Baktiya Barat	-	-	-	-	-	-	1	-	-	1	1	2	4	4	4	2	2	2	
Lhoksukon	-	-	-	-	-	-	7	9	5	2	2	1	8	5	6	2	2	1	
Tanah Luas	-	-	1	-	-	-	4	2	-	2	1	1	3	5	3	-	2	1	
Nibong	-	-	-	-	-	-	-	-	-	1	1	1	2	2	3	-	-	-	
Samudera	-	-	-	-	-	-	3	3	-	1	1	1	6	6	4	2	2	2	
Syamtalira Aron	-	-	-	-	-	-	2	1	1	1	1	1	3	3	3	-	-	1	
Tanah Pasir	-	-	-	-	-	-	-	-	-	1	1	1	2	2	2	-	-	-	
Lapang	-	-	-	-	-	-	-	-	-	1	1	1	2	2	2	-	-	-	
Muara Batu	-	-	-	-	-	-	4	4	2	1	1	1	4	4	4	1	2	1	
Dewantara	1	1	-	-	-	-	5	6	4	1	1	1	4	4	3	3	3	4	
<b>Aceh Utara</b>	<b>2</b>	<b>2</b>	<b>2</b>	<b>-</b>	<b>-</b>	<b>-</b>	<b>61</b>	<b>50</b>	<b>29</b>	<b>38</b>	<b>34</b>	<b>31</b>	<b>101</b>	<b>93</b>	<b>82</b>	<b>27</b>	<b>35</b>	<b>35</b>	
Catatan/ Note	Desa pada tabel ini termasuk Unit Permukiman Transmigrasi (UPT) yang masih dibina oleh kementerian terkait dan nagari di Provinsi Sumatera Barat/ Villages in this table include Transmigration Settlement Unit which is still fostered by the relevant ministries and the nagari in the Province of Sumatera Barat																		
Sumber/ Source	BPS, Pendataan Potensi Desa (Podes)/BPS-Statistics Indonesia, Village Potential Data Collecting																		

Tabel Table	4.2.5	Jumlah Remaja Usia 15-24 Tahun yang Mendapat Penyuluhan Tentang Kesehatan Reproduksi (Kespro), HIV/AIDS, dan Keluarga Berencana (KB) Menurut Kecamatan di Kabupaten Aceh Utara, 2019		
		<i>Number of Young People Aged 15 - 24 Who Had Counselling on Reproductive Health, HIV/AIDS, and Family Planning by Subdistrict in Aceh Utara Regency, 2019</i>		
Kecamatan Subdistrict		Penyuluhan Kespro <i>Reproductive Health Counselling</i>	Penyuluhan HIV/AIDS <i>HIV/AIDS Counselling</i>	Penyuluhan KB Family <i>Planning Counselling</i>
(1)		(2)	(3)	(4)
1	Sawang	0	0	0
2	Nisam	0	0	0
3	Nisam Antara	0	0	0
4	Banda Baro	0	0	0
5	Kuta Makmur	0	0	0
6	Simpang Kramat	0	0	0
7	Syamtalira Bayu	0	0	0
8	Geuredong Pase	0	0	0
9	Meurah Mulia	0	0	0
10	Matang Kuli	0	0	0
11	Paya Bakong	0	0	0
12	Pirak Timu	0	0	0
13	Cot Girek	0	0	0
14	Tanah Jambo Aye	0	0	0
15	Langkahan	0	0	0
16	Seunuddon	0	0	0
17	Baktiya	0	0	0
18	Baktiya Barat	0	0	0
19	Lhoksukon	0	0	0
20	Tanah Luas	0	0	0
21	Nibong	0	0	0
22	Samudera	0	0	0
23	Syamtalira Aron	0	0	0
24	Tanah Pasir	0	0	0
25	Lapang	0	0	0
26	Muara Batu	0	0	0
27	Dewantara	0	0	0
<b>Aceh Utara</b>		0	0	0
Sumber:	Badan Pemberdayaan Masyarakat, Pengendalian Penduduk dan Keluarga Berencana Kabupaten Aceh Utara			
Source:	<i>Agency for Community Empowerment and Family Welfare of North Aceh Regency</i>			

Tabel 4.2.6		Jumlah Klinik Keluarga Berencana (KKB) dan Pos Pelayanan Keluarga Berencana Desa (PPKBD) Menurut Kecamatan di Kabupaten Aceh Utara, 2019	
Table		Number of Family Planning Clinics and Village Family Planning Service Units by Subdistrict in Aceh Utara Regency, 2019	
Kecamatan	Subdistrict	KKB Family Planning Clinnics	PPKBD Village Family Planning Service Units
(1)		(2)	(3)
1	Sawang	1	39
2	Nisam	1	29
3	Nisam Antara	1	6
4	Banda Baro	1	9
5	Kuta Makmur	1	39
6	Simpang Kramat	1	16
7	Syamtalira Bayu	2	38
8	Geuredong Pase	1	11
9	Meurah Mulia	1	50
10	Matang Kuli	2	49
11	Paya Bakong	1	39
12	Pirak Timu	1	23
13	Cot Girek	2	24
14	Tanah Jambo Aye	3	47
15	Langkahan	2	23
16	Seunuddon	2	33
17	Baktiya	2	57
18	Baktiya Barat	1	26
19	Lhoksukon	4	75
20	Tanah Luas	4	57
21	Nibong	1	20
22	Samudera	3	40
23	Syamtalira Aron	2	34
24	Tanah Pasir	1	18
25	Lapang	1	11
26	Muara Batu	3	24
27	Dewantara	7	15
<b>Aceh Utara</b>		<b>52</b>	<b>852</b>
Sumber:	Badan Pemberdayaan Masyarakat, Pengendalian Penduduk dan Keluarga Berencana Kabupaten Aceh Utara		
Source:	Agency for Community Empowerment and Family Welfare of North Aceh Regency		

Tabel	4.2.7	Jumlah Pasangan Usia Subur dan Peserta KB Aktif Menurut Kecamatan di Kabupaten Aceh Utara, 2019					
		Number of Eligible Couples and Family Planning Participants by Subdistrict in Aceh Utara Regency, 2019					
		Kecamatan Subdistrict	Jumlah PUS Eligible Couples	Peserta KB Aktif Family Planning Participants			
				IUD	MOW	MOP	Kondom Condom
		(1)	(2)	(3)	(4)	(5)	(6)
1	Sawang	2822	9	1	3	11	
2	Nisam	2115	15	4	0	4	
3	Nisam Antara	1501	66	0	0	1	
4	Banda Baro	1269	3	8	0	3	
5	Kuta Makmur	2765	10	1	5	2	
6	Simpang Kramat	1561	7	5	0	2	
7	Syamtalira Bayu	3048	19	0	2	6	
8	Geuredong Pase	813	2	0	1	2	
9	Meurah Mulia	2702	37	22	6	6	
10	Matang Kuli	2288	7	1	0	1	
11	Paya Bakong	3191	3	0	2	1	
12	Pirak Timu	1605	4	1	0	4	
13	Cot Girek	2777	2	7	0	9	
14	Tanah Jambo Aye	5015	22	15	2	18	
15	Langkahan	2944	16	0	0	12	
16	Seunuddon	3653	18	5	3	5	
17	Baktiya	5471	14	7	0	7	
18	Baktiya Barat	1443	5	0	0	0	
19	Lhoksukon	5143	90	13	9	26	
20	Tanah Luas	3521	4	2	2	3	
21	Nibong	1298	2	1	0	2	
22	Samudera	3659	51	12	4	5	
23	Syamtalira Aron	1714	22	12	1	28	
24	Tanah Pasir	1520	15	7	0	2	
25	Lapang	1198	9	1	0	3	
26	Muara Batu	4213	19	6	1	12	
27	Dewantara	5911	95	17	9	53	
<b>Aceh Utara</b>		<b>75160</b>	<b>566</b>	<b>148</b>	<b>50</b>	<b>228</b>	

<i>Lanjutan Tabel/Continued Table 4.2.7</i>					
Kecamatan Subdistrict		Peserta KB Aktif Family Planning Participants			
		Implan Implants	Suntikan Injection	Pil Pill	Jumlah Total
(1)		(7)	(8)	(9)	(10)
1	Sawang	61	1620	145	1,850
2	Nisam	13	1150	128	1,314
3	Nisam Antara	0	667	169	903
4	Banda Baro	0	560	58	632
5	Kuta Makmur	11	1342	144	1,515
6	Simpang Kramat	25	805	66	910
7	Syamtalira Bayu	8	1295	290	1,620
8	Geureudong Pase	4	357	73	439
9	Meurah Mulia	15	1489	126	1,701
10	Matang Kuli	16	1064	223	1,312
11	Paya Bakong	17	1113	107	1,243
12	Pirak Timu	3	1021	259	1,292
13	Cot Girek	19	1238	388	1,663
14	Tanah Jambo Aye	12	2702	526	3,297
15	Langkahan	13	1722	256	2,019
16	Seunuddon	50	1281	215	1,577
17	Baktiya	26	2132	331	2,517
18	Baktiya Barat	9	798	136	948
19	Lhoksukon	51	2160	745	3,094
20	Tanah Luas	15	1454	317	1,797
21	Nibong	8	756	32	801
22	Samudera	23	1794	262	2,151
23	Syamtalira Aron	15	1146	151	1,375
24	Tanah Pasir	9	831	177	1,041
25	Lapang	3	673	135	824
26	Muara Batu	8	1679	164	1,889
27	Dewantara	63	2505	404	3,146
<b>Aceh Utara</b>		<b>497</b>	<b>35354</b>	<b>6027</b>	<b>42,870</b>
Sumber:	Badan Pemberdayaan Masyarakat, Pengendalian Penduduk dan Keluarga Berencana Kabupaten Aceh Utara				
Source:	Agency for Community Empowerment and Family Welfare of North Aceh Regency				

**Tabel : 4.2.8 Jumlah Peserta KB Menurut Alat Kontrasepsi**  
**Table Number of Family Planning Participants by**  
**Contracepsy Methode and Sub Distric**  
**2019**

Kecamatan/ Sub District	Jenis Alat Kontrasepsi/ Contracepsy Methode			
	IUD	MOP	MOW	Implant
(1)	(2)	(3)	(4)	(5)
1 Sawang	11	3	1	69
2 Nisam	18	0	18	27
3 Nisam Antara	66	0	0	0
4 Banda Baro	15	0	23	0
5 Kuta Makmur	12	5	1	20
6 Simpang Kramat	7	0	5	28
7 Syamtalira Bayu	30	2	22	8
8 Geuredong Pase	10	1	1	11
9 Meurah Mulia	37	6	26	16
10 Matang Kuli	7	0	1	17
11 Paya Bakong	4	2	0	23
12 Pirak Timu	20	0	1	6
13 Cot Girek	2	0	7	22
14 Tanah Jambo Aye	50	2	16	18
15 Langkahan	18	0	2	17
16 Seunuddon	27	3	6	58
17 Baktiya	17	0	7	29
18 Baktiya Barat	6	0	5	9
19 Lhoksukon	132	9	16	80
20 Tanah Luas	24	2	6	19
21 Nibong	2	0	1	10
22 Samudera	62	4	12	25
23 Syamtalira Aron	41	1	20	43
24 Tanah Pasir	20	0	9	14
25 Lapang	9	0	2	3
26 Muara Batu	28	1	8	8
27 Dewantara	101	9	17	72
<b>Jumlah/Total</b>	<b>776</b>	<b>50</b>	<b>233</b>	<b>652</b>

Lanjutan Table/Continued Table 4.2.8

	Kecamatan/ Sub District	Jenis Alat Kontrasepsi/ Contracepsy Methode			Jumlah/ Total
		Suntik / Injection	Pil / Tablet	Kondom/ Condom	
	(1)	(6)	(7)	(8)	(5)
1	Sawang	1905	355	76	2420
2	Nisam	1238	510	63	1874
3	Nisam Antara	707	191	3	967
4	Banda Baro	620	95	3	756
5	Kuta Makmur	1494	174	6	1712
6	Simpang Kramat	1384	296	2	1722
7	Syamtalira Bayu	1338	340	10	1750
8	Geuredong Pase	620	447	66	1156
9	Meurah Mulia	1683	239	28	2035
10	Matang Kuli	1145	324	11	1505
11	Paya Bakong	1220	212	3	1464
12	Pirak Timu	1053	299	4	1383
13	Cot Girek	1346	460	13	1850
14	Tanah Jambo Aye	3089	999	66	4240
15	Langkahan	2189	673	94	2993
16	Seunuddon	1460	461	56	2071
17	Baktiya	2454	570	20	3097
18	Baktiya Barat	904	221	7	1152
19	Lhoksukon	2550	1008	37	3832
20	Tanah Luas	1974	551	49	2625
21	Nibong	882	165	4	1064
22	Samudera	1938	337	12	2390
23	Syamtalira Aron	1478	419	84	2086
24	Tanah Pasir	1010	371	16	1440
25	Lapang	715	183	3	915
26	Muara Batu	1824	268	48	2185
27	Dewantara	2959	749	85	3992
	<b>Jumlah/Total</b>	<b>41179</b>	<b>10917</b>	<b>869</b>	<b>54676</b>

Sumber : Badan Pemberdayaan Masyarakat, Pengendalian  
Penduduk dan Keluarga Berencana Kabupaten Aceh Utara  
Sources: Agency for Community Empowerment and Family Welfare of  
North Aceh Regency



**Tabel : 4.2.9 Jumlah Tenaga Medis Menurut Jenis Kegiatan dan Status Pada Rumah Sakit Umum Daerah Cut Meutia**  
**Table Number of Medical Servants by Kind of Activity and Status at General Hospital Cut Meutia 2019**

Jenis Tenaga/Pendidikan/ Medical Servant	Status/Statue		Jumlah/ Total
	PNS/ Civil Servant	Honor/ Bakti/ Sukarela / Voluntary	
(1)	(2)	(3)	(4)
<b>I. Medis</b>			
Dokter Umum	17	17	34
Dokter Gigi	2	2	4
Dokter Ahli Bedah	2	-	2
Dokter Ahli Penyakit Dalam	10	-	10
Dokter Ahli Anak	5	3	8
Dokter Ahli Obgyn	3	1	4
Dokter Ahli Radiologi	1	-	1
Dokter Ahli Anestesi	2	2	4
Dokter Ahli Patologi Klinik	2	-	2
Dokter Ahli Jiwa	2	-	2
Dokter Ahli Mata	3	-	3
Dokter Ahli THT	1	-	1
Dokter Ahli Kulit dan Kelamin	-	1	1
Dokter Ahli Kardiologi	-	-	-
Dokter Ahli Paru-paru	3	-	3
Dokter Ahli Saraf	4	-	4
Dokter Ahli Urologi	1	-	1
Dokter Ahli Patologi Anatomi	2	-	2
Dokter Ahli Gigi	1	1	2
Dokter Ahli Bedah Onkologi	1	1	2
Dokter Ahli Bedah Orthopedi	-	1	1
Dokter Ahli Jantung Pembuluh	-	1	1
Dokter Ahli Rehabilitasi Medik	-	1	1
Dokter Konsultan Hipertensi dan Ginjal	1	-	1
Dokter Konsultan Gastroenterohepatologi	1	-	1
Dokter Konsultan Bedah	-	1	1
Dokter Konsultan Obgyn	-	-	-
MPH/MSM	3	-	3
<b>Jumlah</b>	<b>67</b>	<b>32</b>	<b>99</b>

Lanjutan Tabel/Continued Table 4.2.9

Jenis Tenaga/Pendidikan/ Medical Servant	Status/Statue		
	PNS/ Civil Servant	Honor/ Bakti/ Sukarela / Voluntary	Jumlah/ Total
(1)	(2)	(3)	(4)
<b>II. Paramedis Non Perawatan</b>			
Apoteker	7	5	12
AKFAR	3	22	25
Psikolog	-	-	-
SKM Non Dokter	13	11	24
Ahli Fisik Medik	-	-	-
Ahli Instalasi Medik	-	-	-
Sarjana Gizi	3	1	4
AKNES (Penata Anestesi)	-	2	2
APRO ( Penata Ronsen)	8	6	14
DIV Radiologi	2	-	2
AKZI (Penata Gizi)	4	8	12
AAM (Penata Analisis)	-	-	-
AKFIS (Penata Fisioterapi)	9	2	11
DIV. Fisioterapi	2	-	2
SMF	5	1	6
AEM (Penata Elektro Medik)	3	-	3
AOP (Ortotik Prostetik)	-	-	-
APK-TS (Penilik Kes. Sanitasi)	-	-	-
ARO (Akademi Refraksi Optisen)	3	-	3
AKG (Penata kesehatan Gizi)	-	-	-
SAA (Asisten Apoteker)	-	-	-
Pengatur Gizi	-	-	-
Pengatur Tehnik Gigi	1	-	1
Pembantu Ahli Gizi	1	-	1
Analisis Kesehatan	15	21	36
PK (Pekrya Kesehatan Menengah)	2	-	2
APIKES/MR	7	3	10
Teknisi Gigi	2	1	3
AKL	2	-	2
DI. Tehnik Tranfusi	-	-	-
Tenaga Keterampilan Fisik Lainnya	-	-	-
Tenaga Kesehatan Lainnya	-	-	-
Magister Farmasi	5	-	5
Magister Kebencanaan	-	1	1
<b>Jumlah</b>	<b>97</b>	<b>84</b>	<b>181</b>

Lanjutan Tabel/Continued Table 4.2.9

Jenis Tenaga/Pendidikan/ <i>Medical Servant</i>	Status/ <i>Statue</i>		
	PNS/ <i>Civil Servant</i>	Honor/ Bakti/ Sukarela / <i>Voluntary</i>	Jumlah/ <i>Total</i>
(1)	(2)	(3)	(4)
<b>III. Paramedik Perawatan</b>			
S1 Keperawatan	64	70	134
Akper	44	187	231
Perawat/SPK	7	4	11
Juru Rawat	-	-	-
Penata Perawat jiwa	-	-	-
Perawat Bidan	-	-	-
Bidan	1	-	1
Akbid	26	163	189
SPRG (Perawat Gigi)	1	-	1
Kesehatan Gigi (Penata Gigi)	-	-	-
S2 Perawat Jiwa	1	-	1
D4 Bidan Pendidik	11	24	35
Jumlah	155	448	603

Lanjutan Tabel/Continued Table 4.2.9

Jenis Tenaga/Pendidikan/ Medical Servant	Status/ Statue		
	PNS/ Civil Servant	Honor/ Bakti/ Sukarela / Voluntary	Jumlah/ Total
(1)	(2)	(3)	(4)
<b>IV. Non Medik</b>			
<b>S2. Kesehatan Masyarakat</b>	16	-	16
Magister Sain Manajemen	2	-	2
Magister Hukum	1	-	1
Magister Pendidikan	1	-	1
Magister Akuntansi	1	-	1
Sarjana Ekonomi	18	10	28
Sarjana ADM Negara	8	6	14
Sarjana Teknik Informatika	-	7	7
Sarjana Komputer	-	4	4
Sarjana Pendidikan	-	-	-
Sarjana Biologi	-	-	-
Sarjana Guru	-	-	-
Sarjana Teknik Elektro	1	-	1
AMIK	1	2	3
D-III Ekonomi	1	-	1
D-III Sekretaris	1	1	2
D-III Akuntansi	-	4	4
D-III Keuangan dan Perbankan	-	6	6
D-III Administrasi Bisnis	-	1	1
D-III Manajemen Informatika	-	1	1
D-III Teknik Elektro	-	5	5
D-III Teknik Kimia	-	3	3
D-III Tehknik Telekomunikasi	-	2	2
D-III Teknik Sipil	1	-	1
D-I Komputer	-	1	1
STM	1	-	1
SMKK	4	-	4
SMEA	5	3	8
MAN	2	6	8
SMA	36	136	172
SMK	7	41	48
SMP	7	19	26
MIN	1	-	1
SD	5	3	8
Satpam	-	-	-
<b>Jumlah</b>	<b>120</b>	<b>261</b>	<b>381</b>
<i>I Medis</i>	67	32	99
<i>II Paramedis Non Perawatan</i>	97	84	181
<i>III Paramedik Perawatan</i>	155	448	603
<i>IV Non Medik</i>	120	261	381
<b>Jumlah/Total</b>	<b>439</b>	<b>825</b>	<b>1,264</b>

Sumber : Rumah Sakit Umum Daerah Cut Meutia  
Source : General Hospital Agency of Cut Meutia

**Tabel : 4.2.10 Kegiatan Rawat Inap Pada Rumah Sakit Umum Daerah Cut Meutia**  
**Table Activity of Hospitalizing at General Hospital Cut Meutia**  
**2019**

<b>Uraian/ Descriptions</b>	<b>Satuan/ Unit</b>	<b>Jumlah/ Number of</b>
<b>(1)</b>	<b>(2)</b>	<b>(3)</b>
Kapasitas Tempat Tidur	315	315
Tempat Tidur Tersedia	192	192
Jumlah Penderita Masuk	Orang	19,080
Jumlah Penderita keluar Hidup	Orang	18,430
Jumlah Penderita Keluar mati	Orang	668
Jumlah Hari Rawatan	Hari	92,938
Jumlah lama Dirawat	Hari	73,840
Rata-rata lama dirawat (LOS)	Hari	4
Frekwensi Pemakaian TT (BTO)	Kali	61
Interval Pemakaian TT (TOI)	Hari	1
B O R	%	81
G D R (Gruet Death Rate)	45/1000	35 per 1000
N D R (Net Death Rate)	25/1000	16 per 1000

Sumber : Rumah Sakit Umum Daerah Cut Meutia

Source : General Hospital Agency of Cut Meutia

<b>Poliklinik / Polyclinics</b>	<b>Jumlah Number of Open Days</b>	<b>Jumlah Number of Visitor</b>	<b>Rata-Rata Visitor per Day</b>
<b>(1)</b>	<b>(2)</b>	<b>(3)</b>	<b>(4)</b>
Poliklinik Anak	246	7,267	30
Poliklinik Obstetri & Ginekologi/Obgin	246	1,517	6
Poliklinik PKBRS	246	343	1
Poliklinik Penyakit Dalam	246	9,863	40
Poliklinik Bedah	246	2,845	12
Poliklinik Bedah Onkologi	96	5,091	53
Poliklinik Bedah Orthopedi	246	3,512	14
Poliklinik Bedah Digestive	96	1,283	13
Poliklinik T H T	246	8,278	34
Poliklinik Mata	246	13,521	55
Poliklinik Peny. Kulit & Kelamin	246	15,890	65
Poliklinik Rawat Darurat	365	2,017	6
Poliklinik Gigi dan Mulut	246	2,112	9
Poliklinik Rehabilitasi Medik	246	4,538	18
Geriatrici	144	1,206	8
Kardiologi	96	7,938	83
Poliklinik Saraf	246	29,634	120
Poliklinik Jiwa	246	7,099	29
Poliklinik Paru	246	11,203	46
Poliklinik Urologi	246	3,936	16
Poliklinik Hipertensi & Ginjal	96	1,509	16
Poliklinik Gastroenterologi Hepatologi	96	1,606	17
Konsultasi Gizi	246	182	1
Poliklinik Diabetes Mellitus	246	995	4
Poliklinik VCT	246	1,412	6
Radiologi	365	12,222	33
<b>Sumber : Rumah Sakit Umum Daerah Cut Meutia</b>			
<b>Source : General Hospital Agency of Cut Meutia</b>			

**Tabel : 4.2.12 Kegiatan Kebidanan Pada Rumah Sakit Umum Daerah Cut Meutia****Table Activity of Perinatology at General Hospital Cut Meutia 2019**

Jenis Kegiatan/ Activities	Asal Pasien / Patient from			
	Rujukan /		Non Rujukan	
	Jumlah/ Number of	Matil/ death	Jumlah/ Number of	Matil/ death
(1)	(2)	(3)	(4)	(5)
<b>Jumlah Persalinan</b>				
Persalinan Normal	1	-	10	-
Persalinan Dgn Komplikasi	2	2	45	1
- Perd Sebelum Persalinan	-	-	2	-
- Perd Sesudah Persalinan	3	-	5	-
- Pre Eklamsi	-	-	29	-
- Eklamsi	-	2	5	1
- Infeksi	-	-	6	-
- lain-lain	27	2	688	-
<b>Sectio Caesaria</b>	13	2	161	-
<b>Abortus</b>	6	1	113	-

Sumber : Rumah Sakit Umum Daerah Cut Meutia

Source : General Hospital Agency of Cut Meutia

**Tabel : 4.2.13 Kegiatan Kebidanan dan Perinatologi  
Table Pada Rumah Sakit Umum Cut Meutia  
Activity of Perinatology  
2019**

<b>Jenis Kegiatan/ Activities</b>	<b>Jumlah/ Number Of</b>
<b>(1)</b>	<b>(2)</b>
<b>A. Kebidanan</b>	
<b>1. Persalinan</b>	<b>232</b>
<b>a. Normal</b>	<b>11</b>
<b>b. Persalinan dengan Komplikasi</b>	<b>47</b>
<b>2. Sectio Caesaria</b>	<b>174</b>
<b>3. Abortus</b>	<b>119</b>
<b>B. Perinatologi</b>	<b>-</b>
<b>1. Kelahiran Hidup</b>	<b>-</b>
<b>- Kelahiran &lt; 2500 Gram</b>	<b>50</b>
<b>- Kelahiran &gt; 2500 Gram</b>	<b>175</b>
<b>2. Kematian Perinatal</b>	<b>-</b>
<b>a. Kelahiran Mati</b>	<b>9</b>
<b>b. Mati Neonatal &lt; 7 hari</b>	<b>48</b>
<b>Sumber : Rumah Sakit Umum Daerah Cut Meutia</b>	
<b>Source : General Hospital Agency of Cut Meutia</b>	



**Tabel : 4.2.14 Kegiatan Pembedahan Pada Rumah Sakit Umum Cut Meutia**  
**Table Laboratorium of Activity Check Up at Cut Meutia General Hospital 2019**

Spesialisasi/ Specialization	Jenis Operasi / Kind of Operation				Jumlah / Total
	Khusus / special	Besar / Large	Sedang / Medium	Kecil / Small	
(1)	(2)	(3)	(4)	(5)	(6)
Bedah / Surgery	53	212	710	-	975
Obstetrik & Ginekologi	23	195	146	-	364
T H T	-	343	20	-	363
Mata	-	208	360	-	568
Kulit & Kelamin	-	-	24	-	24
Gigi & Mulut	17	90	21	-	128
Bedah Orthopedi	34	221	76	-	331
Bedah Digestive	7	156	120	-	283
Urologi	43	205	58	-	306
Lain - Lain	-	1	-	-	1
<b>Jumlah/Total</b>	<b>177</b>	<b>1,631</b>	<b>1,535</b>	<b>-</b>	<b>3,343</b>

Sumber : Rumah Sakit Umum Daerah Cut Meutia  
 Source : General Hospital Agency of Cut Meutia

Tabel : 4.3.1		Jumlah Pemeluk Masing-masing Agama Menurut Kecamatan					
Table		Number of Each Religious Followers by Sub Distric					
		2019					
Kecamatan/ Sub Distric	Pemeluk Agama/Religious Followers					Jumlah/ Total	
	Islam/ Moslem	Katolik/ Chatolic	Protestan/ Protestant	Hindu/ Hindu	Budha/ Budhhist		
(1)	(2)	(3)	(4)	(5)	(6)	(7)	
1 Sawang	39,528	0	0	0	0	39,528	
2 Nisam	19,981	0	0	0	0	19,981	
3 Nisam Antara	13,969	0	0	0	0	13,969	
4 Banda Baro	8,376	0	0	0	0	8,376	
5 Kuta Makmur	27,024	0	0	0	0	27,024	
6 Simpang Kramat	10,075	1	1	0	0	10,077	
7 Syamtalira Bayu	22,320	0	0	0	0	22,320	
8 Geureudong Pase	5,655	0	4	0	0	5,659	
9 Meurah Mulia	21,768	0	0	1	0	21,769	
10 Matang Kuli	18,960	0	0	0	0	18,960	
11 Paya Bakong	15,257	0	6	0	0	15,263	
12 Pirak Timu	8,654	0	0	0	0	8,654	
13 Cot Girek	21,016	1	43	0	0	21,060	
14 Tanah Jambo Aye	45,389	1	6	0	11	45,407	
15 Langkahan	23,070	0	0	1	0	23,071	
16 Seunuddon	26,264	0	1	0	0	26,265	
17 Baktiya	38,597	0	0	0	0	38,597	
18 Baktiya Barat	19,663	0	0	0	0	19,663	
19 Lhoksukon	50,192	5	9	0	15	50,221	
20 Tanah Luas	25,620	0	5	0	0	25,625	
21 Nibong	11,081	0	0	0	0	11,081	
22 Samudera	28,227	0	0	0	1	28,228	
23 Syamtalira Aron	19,667	0	2	0	0	19,669	
24 Tanah Pasir	10,100	0	5	0	0	10,105	
25 Lapang	9,070	0	0	0	0	9,070	
26 Muara Batu	28,216	0	0	0	0	28,216	
27 Dewantara	47,400	10	35	1	74	47,520	
Jumlah/Total	615,139	18	117	3	101	615,378	

Sumber : Kantor Kementerian Agama Kabupaten Aceh Utara  
 Source : Ministry of Religion Office of North Aceh Regency

Tabel : 4.3.2

Jumlah Rumah Ibadah Menurut Kecamatan

Table

Number of Worship Places by Sub Distric

2019

Kecamatan/ Sub Distric	Rumah Ibadah/Worship Places					
	Masjid/ Mosque	Meunasah/ Meunasah	Musalla/ Prayer House	Gereja/ Church	Pura/ Temple	Vihara/ Monastery
(1)	(2)	(3)	(4)	(5)	(6)	(7)
1 Sawang	28	39	32	-	-	-
2 Nisam	11	29	24	-	-	-
3 Nisam Antara	11	6	5	-	-	-
4 Banda Baro	5	9	6	-	-	-
5 Kuta Makmur	19	39	16	-	-	-
6 Simpang Kramat	6	16	15	-	-	-
7 Syamtalira Bayu	8	38	10	-	-	-
8 Geureudong Pase	4	12	7	-	-	-
9 Meurah Mulia	12	50	13	-	-	-
10 Matang Kuli	12	49	23	-	-	-
11 Paya Bakong	13	39	8	-	-	-
12 Pirak Timu	7	23	10	-	-	-
13 Cot Girek	21	24	19	-	-	-
14 Tanah Jambo Aye	18	47	17	-	-	-
15 Langkahan	25	23	47	-	-	-
16 Seunuddon	16	33	14	-	-	-
17 Baktiya	21	57	77	-	-	-
18 Baktiya Barat	12	26	24	-	-	-
19 Lhoksukon	32	75	31	-	-	-
20 Tanah Luas	15	57	12	-	-	-
21 Nibong	6	20	9	-	-	-
22 Samudera	9	40	11	-	-	-
23 Syamtalira Aron	8	34	15	-	-	-
24 Tanah Pasir	4	18	13	-	-	-
25 Lapang	2	11	7	-	-	-
26 Muara Batu	9	24	18	-	-	-
27 Dewantara	10	25	21	-	-	-
<b>Jumlah/Total</b>	<b>344</b>	<b>863</b>	<b>504</b>	<b>0</b>	<b>0</b>	<b>0</b>

Sumber : Kantor Kementerian Agama Kabupaten Aceh Utara

Source : Ministry of Religion Office of North Aceh Regency

**SOSIAL DAN KESEJAHTERAAN RAKYAT/SOCIAL AND WELFARE**

Tabel	4.3.3	Jumlah Desa/Kelurahan yang Mengalami Bencana Alam Menurut Kecamatan di Kabupaten Aceh Utara, 2019-2021							
		<i>Number of Villages that Had Natural Disaster by Subdistrict in Aceh Utara Regency, 2019-2021</i>							
Kecamatan/ Subdistrict	Banjir/ Flood			Gempa Bumi/ Earthquake			Tanah Longsor/ Landslide		
	2019	2020	2021	2019	2020	2021	2019	2020	2021
(1)	(2)	(3)	(4)	(5)	(6)	(7)	(8)	(9)	(10)
Sawang	10	5	6	-	-	-	2	2	-
Nisam	4	3	4	-	-	13	-	-	-
Nisam Antara	-	-	-	-	-	-	-	-	1
Banda Baro	7	-	-	-	-	-	-	-	-
Kuta Makmur	4	1	4	1	-	-	-	-	-
Simpang Keramat	1	-	9	-	-	-	-	-	-
Syamtalira Bayu	-	-	2	-	-	-	-	-	-
Geureudong Pase	2	7	5	-	-	-	1	-	1
Meurah Mulia	-	-	12	-	-	-	-	-	-
Matangkuli	26	13	26	-	-	-	-	-	-
Paya Bakong	2	2	8	-	-	11	-	1	2
Pirak Timu	14	17	16	-	-	-	-	-	-
Cot Girek	2	-	2	-	-	-	-	-	-
Tanah Jambo Aye	-	-	12	-	-	-	-	-	-
Langkahan	9	6	4	11	-	-	-	1	-
Seunuddon	-	-	26	-	-	-	-	-	-
Baktiya	1	1	16	-	-	-	-	-	-
Baktiya Barat	4	1	24	1	-	-	-	-	-
Lhoksukon	9	10	55	-	-	-	-	-	-
Tanah Luas	6	3	17	-	-	-	-	-	-
Nibong	-	-	5	-	-	-	-	-	1
Samudera	10	1	4	2	-	-	1	-	-
Syamtalira Aron	9	-	29	-	-	-	-	-	-
Tanah Pasir	1	-	17	-	-	-	-	-	-
Lapang	4	3	2	5	-	-	2	1	2
Muara Batu	-	-	-	-	-	-	-	-	-
Dewantara	-	-	4	-	-	-	-	-	-
<b>Aceh Utara</b>	<b>125</b>	<b>73</b>	<b>309</b>	<b>20</b>	<b>-</b>	<b>24</b>	<b>6</b>	<b>5</b>	<b>7</b>
<b>Catatan/Note</b>	Desa pada tabel ini termasuk Unit Permukiman Transmigrasi (UPT) yang masih dibina oleh kementerian terkait dan nagari di Provinsi Sumatera Barat/ Villages in this table are included in Transmigration Settlement Unit which is still fostered by the relevant ministries and the nagari in the Province of Sumatera Barat Terjadi dalam tiga tahun terakhir sampai dengan saat pencacahan/ Occured during the last three years by the time of enumeration								
<b>Sumber/ Source</b>	BPS, Pendataan Potensi Desa (Podes)/ BPS-Statistics Indonesia, Village Potential Data Collecting								

Tabel : 4.3.4		Jumlah Peristiwa Nikah dan Rujuk			
Table		Number of Marriages and Reconciliations			
		2019			
Kecamatan/ Sub Distric		Bulan/Month			
		Januari/ January	Pebruari/ February	Maret/ March	April/ April
(1)		(2)	(3)	(4)	(5)
1	Sawang	33	31	19	32
2	Nisam	19	12	11	22
3	Nisam Antara	18	14	11	22
4	Banda Baro	5	9	3	5
5	Kuta Makmur	26	21	31	23
6	Simpang Kramat	5	5	11	9
7	Syamtalira Bayu	14	18	28	20
8	Geureudong Pase	5	8	4	5
9	Meurah Mulia	22	13	19	21
10	Matang Kuli	14	13	23	25
11	Paya Bakong	14	17	22	24
12	Pirak Timu	2	4	9	14
13	Cot Girek	18	10	10	13
14	Tanah Jambo Aye	33	25	24	56
15	Langkahan	20	30	23	35
16	Seunuddon	19	16	24	32
17	Baktiya	22	28	28	50
18	Baktiya Barat	17	15	17	27
19	Lhoksukon	26	31	37	48
20	Tanah Luas	19	11	23	18
21	Nibong	4	6	13	10
22	Samudera	21	17	19	28
23	Syamtalira Aron	9	14	18	20
24	Tanah Pasir	7	4	9	9
25	Lapang	10	7	9	5
26	Muara Batu	28	18	16	22
27	Dewantara	30	46	31	46
<b>Jumlah/Total</b>		<b>460</b>	<b>443</b>	<b>492</b>	<b>641</b>

Lanjutan Tabel/Continued Table 4.3.4

Kecamatan/ Sub Distric	Bulan/Month			
	Mei/ May	Juni/ June	Juli/ July	Agustus/ August
(1)	(6)	(7)	(8)	(9)
1 Sawang	5	41	18	40
2 Nisam	9	20	17	24
3 Nisam Antara	1	26	16	14
4 Banda Baro	1	4	5	10
5 Kuta Makmur	4	28	15	31
6 Simpang Kramat	0	12	2	12
7 Syamtalira Bayu	7	29	8	18
8 Geureudong Pase	1	7	6	9
9 Meurah Mulia	5	31	8	32
10 Matang Kuli	2	22	5	26
11 Paya Bakong	0	16	5	92
12 Pirak Timu	5	10	6	14
13 Cot Girek	3	9	12	27
14 Tanah Jambo Aye	5	65	9	56
15 Langkahan	0	25	14	33
16 Seunuddon	4	42	6	38
17 Baktiya	12	51	69	57
18 Baktiya Barat	3	29	7	66
19 Lhoksukon	10	61	21	112
20 Tanah Luas	3	38	14	77
21 Nibong	0	19	3	26
22 Samudera	3	39	12	40
23 Syamtalira Aron	2	24	7	44
24 Tanah Pasir	2	16	1	15
25 Lapang	1	6	1	16
26 Muara Batu	2	34	15	24
27 Dewantara	9	50	18	43
<b>Jumlah/Total</b>	<b>99</b>	<b>754</b>	<b>320</b>	<b>996</b>

Lanjutan Tabel/Continued Table 4.3.4

Kecamatan/ Sub Distric	Bulan/Month				Jumlah/ Total
	September/ September	Oktober/ October	Nopember/ November	Desember/ December	
(1)	(10)	(11)	(12)	(13)	(14)
1 Sawang	59	46	33	40	397
2 Nisam	16	18	13	13	194
3 Nisam Antara	14	13	6	7	162
4 Banda Baro	6	9	5	10	72
5 Kuta Makmur	21	13	16	21	247
6 Simpang Kramat	7	11	4	4	82
7 Syamtalira Bayu	11	32	8	11	193
8 Geureudong Pase	1	5	2	1	54
9 Meurah Mulia	16	41	5	7	220
10 Matang Kuli	6	20	5	7	163
11 Paya Bakong	5	20	3	8	226
12 Pirak Timu	2	9	3	0	78
13 Cot Girek	13	24	18	8	155
14 Tanah Jambo Aye	19	75	14	12	423
15 Langkahan	6	38	3	19	257
16 Seunuddon	17	37	4	9	248
17 Baktiya	24	91	13	18	463
18 Baktiya Barat	11	40	6	8	246
19 Lhoksukon	36	69	21	27	499
20 Tanah Luas	10	28	11	17	269
21 Nibong	5	12	5	6	109
22 Samudera	16	40	6	11	252
23 Syamtalira Aron	12	23	4	9	186
24 Tanah Pasir	5	11	2	3	84
25 Lapang	6	18	4	0	83
26 Muara Batu	26	19	19	21	244
27 Dewantara	36	26	26	40	391
<b>Jumlah/Total</b>	<b>406</b>	<b>788</b>	<b>259</b>	<b>337</b>	<b>5,997</b>

Sumber : Kantor Kementerian Agama Kabupaten Aceh Utara

Source : Ministry of Religion Office of North Aceh Regency

Kecamatan/ Sub Distric		Laki-laki/ Male	Perempuan/ Female	Jumlah/ Total
(1)		(2)	(3)	(4)
1	Sawang	11	11	22
2	Nisam	27	35	62
3	Nisam Antara	1	1	2
4	Banda Baro	0	0	0
5	Kuta Makmur	16	16	32
6	Simpang Kramat	4	3	7
7	Syamtalira Bayu	4	5	9
8	Geureudong Pase	1	0	1
9	Meurah Mulia	11	19	30
10	Matang Kuli	15	19	34
11	Paya Bakong	1	0	1
12	Pirak Timu	1	1	2
13	Cot Girek	3	6	9
14	Tanah Jambo Aye	16	15	31
15	Langkahan	2	5	7
16	Seunuddon	6	12	18
17	Baktiya	13	18	31
18	Baktiya Barat	4	7	11
19	Lhoksukon	11	13	24
20	Tanah Luas	18	22	40
21	Nibong	8	9	17
22	Samudera	10	5	15
23	Syamtalira Aron	13	18	31
24	Tanah Pasir	1	2	3
25	Lapang	0	0	0
26	Muara Batu	5	15	20
27	Dewantara	29	44	73
28	Mutasi dari Kota/Kab lain	-	-	-
<b>Jumlah/Total</b>		<b>231</b>	<b>833</b>	<b>532</b>

Sumber : Kantor Kementrian Agama Kabupaten Aceh Utara  
 Source : Ministry of Religion Office of North Aceh Regency



Tabel : 4.3.6

## Jumlah Tanah Waqaf Menurut Kecamatan

Table

## Number of Waqaf Lands by Sub Distric

2019

Kecamatan/ Sub Distric	Perwaqafan				Luas (m <sup>2</sup> ) Seluruhnya
	Jumlah Lokasi	Bersertifikat	AIW/APAIW		
(1)			Sudah	Belum	
1 Sawang	-	66	127	-	199,149
2 Nisam	-	49	46	-	154,195
3 Nisam Antara	-	4	16	-	10,489
4 Banda Baro	-	29	111	-	215,876
5 Kuta Makmur	-	197	73	-	51,525
6 Simpang Kramat	-	66	4	-	160,100
7 Syamtalira Bayu	-	75	41	-	274,901
8 Geureudong Pase	-	3	17	-	35,128
9 Meurah Mulia	-	43	8	-	15,591
10 Matang Kuli	-	154	79	-	141,422
11 Paya Bakong	-	23	55	-	87,433
12 Pirak Timu	-	3	62	-	72,201
13 Cot Girek	-	13	56	-	170,703
14 Tanah Jambo Aye	-	35	67	-	178,762
15 Langkahan	-	8	32	-	71,277
16 Seunuddon	-	77	123	-	100,824
17 Baktiya	-	217	24	-	28,432
18 Baktiya Barat	-	44	68	-	105,112
19 Lhoksukon	-	58	197	-	264,040
20 Tanah Luas	-	115	15	-	174,315
21 Nibong	-	18	12	-	48,528
22 Samudera	-	57	17	-	15,867
23 Syamtalira Aron	-	14	71	-	132,243
24 Tanah Pasir	-	35	18	-	41,884
25 Lapang	-	20	5	-	53,430
26 Muara Batu	-	35	230	-	182,143
27 Dewantara	-	56	53	-	143,266
<b>Jumlah/Total</b>	<b>0</b>	<b>1,514</b>	<b>1,627</b>	<b>-</b>	<b>3,128,836</b>

Sumber : Kantor Kementerian Agama Kabupaten Aceh Utara

Source : Ministry of Religion Office of North Aceh Regency

**Tabel : 4.3.7** Jumlah Fungsionaris Agama Islam Menurut Kecamatan  
**Table** *Number of Islamic Functionarist by Sub District*  
 2019

Kecamatan/ Sub Distric	Ulama	Muba- ligh	Khatib Masjid	Imam Masjid	Guru TKA/ TPA	Da'i
(1)	(2)	(3)	(4)	(5)	(6)	(7)
1 Sawang	15	7	24	26	16	11
2 Nisam	4	51	53	11	18	9
3 Nisam Antara	2	20	37	10	45	9
4 Banda Baro	4	7	8	5	23	6
5 Kuta Makmur	6	32	40	20	44	32
6 Simpang Kramat	0	12	31	6	9	12
7 Syamtalira Bayu	8	20	32	8	82	15
8 Geureudong Pase	0	6	12	4	2	2
9 Meurah Mulia	17	41	25	12	27	7
10 Matang Kuli	10	29	30	13	45	29
11 Paya Bakong	13	45	30	13	40	35
12 Pirak Timu	6	25	35	7	10	25
13 Cot Girek	6	21	22	22	24	11
14 Tanah Jambo Aye	5	30	29	29	45	20
15 Langkahan	3	29	29	29	50	29
16 Seunuddon	7	16	16	16	64	0
17 Baktiya	6	40	114	29	52	32
18 Baktiya Barat	10	25	17	15	24	30
19 Lhoksukon	26	79	153	39	37	35
20 Tanah Luas	12	25	80	16	49	15
21 Nibong	3	11	17	6	12	11
22 Samudera	7	20	20	9	22	6
23 Syamtalira Aron	5	3	9	7	35	2
24 Tanah Pasir	5	20	4	4	10	11
25 Lapang	1	4	30	2	32	8
26 Muara Batu	4	15	119	41	51	6
27 Dewantara	6	10	50	10	95	5
<b>Jumlah/Total</b>	<b>191</b>	<b>643</b>	<b>1,066</b>	<b>409</b>	<b>963</b>	<b>413</b>

Sumber : Kantor Kementerian Agama Kabupaten Aceh Utara  
 Source : Ministry of Religion Office of North Aceh Regency

**Tabel : 4.3.8 Jumlah Pondok Pesantren Menurut Kecamatan**  
**Table Number of Moslem Boarding School**  
**by Sub District**  
**2019**

Kecamatan/ Sub Distric	Modern/ Modern	Tradisional/ Traditional	Jumlah/ Total
(1)	(2)	(3)	(3)
1 Sawang	0	8	8
2 Nisam	1	6	7
3 Nisam Antara	0	2	2
4 Banda Baro	2	0	2
5 Kuta Makmur	1	3	4
6 Simpang Kramat	0	2	2
7 Syamtalira Bayu	1	11	12
8 Geureudong Pase	0	0	0
9 Meurah Mulia	2	4	6
10 Matang Kuli	2	6	8
11 Paya Bakong	1	1	2
12 Pirak Timu	1	5	6
13 Cot Girek	1	4	5
14 Tanah Jambo Aye	2	10	12
15 Langkahan	1	5	6
16 Seunuddon	2	10	12
17 Baktiya	3	9	12
18 Baktiya Barat	2	5	7
19 Lhoksukon	2	22	24
20 Tanah Luas	2	9	11
21 Nibong	1	5	6
22 Samudera	2	8	10
23 Syamtalira Aron	2	6	8
24 Tanah Pasir	0	5	5
25 Lapang	0	1	1
26 Muara Batu	1	8	9
27 Dewantara	3	7	10
<b>Jumlah/Total</b>	<b>35</b>	<b>162</b>	<b>197</b>

Sumber : Kantor Kementerian Agama Kabupaten Aceh Utara  
 Source : Ministry of Religion Office of North Aceh Regency

**Tabel : 4.3.9 Jumlah Pondok Pesantren dan Santri Menurut Kecamatan**  
**Table Number of Moslem Boarding School and Student by Sub District**  
**2019**

Kecamatan/ Sub Distric	Jumlah/Number of	
	Pesantren/ Moslem Boarding School	Santri/ Student
(1)	(2)	(3)
1 Sawang	8	1,140
2 Nisam	7	860
3 Nisam Antara	2	202
4 Banda Baro	2	471
5 Kuta Makmur	4	975
6 Simpang Kramat	2	345
7 Syamtalira Bayu	12	1,712
8 Geureudong Pase	0	0
9 Meurah Mulia	6	695
10 Matang Kuli	8	1,706
11 Paya Bakong	2	785
12 Pirak Timu	6	833
13 Cot Girek	5	650
14 Tanah Jambo Aye	12	2,134
15 Langkahan	6	5,950
16 Seunuddon	12	1,860
17 Baktiya	12	1,639
18 Baktiya Barat	7	885
19 Lhoksukon	24	3,560
20 Tanah Luas	11	1,500
21 Nibong	6	578
22 Samudera	10	1,060
23 Syamtalira Aron	8	869
24 Tanah Pasir	5	860
25 Lapang	1	312
26 Muara Batu	9	2,597
27 Dewantara	10	2,400
<b>Jumlah/Total</b>	<b>197</b>	<b>36,578</b>

Sumber : Kantor Kementerian Agama Kabupaten Aceh Utara

Source : Ministry of Religion Office of North Aceh Regency

**Tabel : 4.3.10 Jumlah Santri Pondok Pesantren yang Melaksanakan Jalur Sekolah/Tradisional dan Salafiah Menurut Kecamatan**  
**Table Number of Student at Moslem Boarding School Traditional and Salafiah Methode by Sub Distric**  
**2019**

	Kecamatan/ Sub Distric	Laki-laki/ Male	Perempuan/ Female	Jumlah/ Total
	(1)	(2)	(3)	(4)
1	Sawang	445	695	1,140
2	Nisam	521	339	860
3	Nisam Antara	94	108	202
4	Banda Baro	219	252	471
5	Kuta Makmur	461	514	975
6	Simpang Kramat	167	178	345
7	Syamtalira Bayu	1,031	681	1,712
8	Geureudong Pase	0	0	0
9	Meurah Mulia	344	351	695
10	Matang Kuli	836	870	1,706
11	Paya Bakong	381	404	785
12	Pirak Timu	471	362	833
13	Cot Girek	424	226	650
14	Tanah Jambo Aye	978	1,156	2,134
15	Langkahan	3,251	2,699	5,950
16	Seunuddon	913	947	1,860
17	Baktiya	803	836	1,639
18	Baktiya Barat	481	404	885
19	Lhoksukon	1,710	1,850	3,560
20	Tanah Luas	780	720	1,500
21	Nibong	272	306	578
22	Samudera	600	460	1,060
23	Syamtalira Aron	468	401	869
24	Tanah Pasir	434	426	860
25	Lapang	165	147	312
26	Muara Batu	1,255	1,342	2,597
27	Dewantara	1,210	1,190	2,400
	<b>Jumlah/Total</b>	<b>18,714</b>	<b>17,864</b>	<b>36,578</b>

Sumber : Kantor Kementerian Agama Kabupaten Aceh Utara

Source : Ministry of Religion Office of North Aceh Regency

**Tabel : 4.3.11 Jumlah Ustadz Pondok Pesantren yang Melaksanakan Jalur Sekolah/Tradisional dan Salafiah Menurut Kecamatan**  
**Table** **Number of Teacher at Moslem Boarding School Traditional and Salafiah Methode by Sub Distric 2019**

Kecamatan/ Sub Distric	Laki-laki/ Male	Perempuan/ Female	Jumlah/ Total
(1)	(2)	(3)	(4)
1 Sawang	72	35	107
2 Nisam	44	28	72
3 Nisam Antara	12	5	17
4 Banda Baro	9	6	15
5 Kuta Makmur	43	26	69
6 Simpang Kramat	6	4	10
7 Syamtalira Bayu	51	36	87
8 Geureudong Pase	0	0	0
9 Meurah Mulia	48	25	73
10 Matang Kuli	55	34	89
11 Paya Bakong	23	6	29
12 Pirak Timu	20	17	37
13 Cot Girek	32	12	44
14 Tanah Jambo Aye	135	78	213
15 Langkahan	172	80	252
16 Seunuddon	48	34	82
17 Baktiya	98	61	159
18 Baktiya Barat	49	28	77
19 Lhoksukon	210	149	359
20 Tanah Luas	96	52	148
21 Nibong	32	19	51
22 Samudera	42	29	71
23 Syamtalira Aron	37	22	59
24 Tanah Pasir	27	19	46
25 Lapang	6	4	10
26 Muara Batu	54	31	85
27 Dewantara	87	65	152
<b>Jumlah/Total</b>	<b>1,508</b>	<b>905</b>	<b>2,413</b>

Sumber : Kantor Kementerian Agama Kabupaten Aceh Utara  
 Source : Ministry of Religion Office of North Aceh Regency

Tabel : 4.3.26 Banyaknya Sarana Pendidikan Agama Non Formal Menurut Kecamatan			
Table Number of Non Formal Islamic Education Facilities by Sub Distric 2019			
Kecamatan/ Sub Distric	Balai Pengajian	TK Al-Qur'an	Taman Pendidikan Al-Qur'an
(1)	(2)	(3)	(4)
1 Sawang	74	0	3
2 Nisam	71	0	6
3 Nisam Antara	61	0	0
4 Banda Baro	53	0	0
5 Kuta Makmur	84	0	9
6 Simpang Kramat	70	0	3
7 Syamtalira Bayu	68	0	8
8 Geureudong Pase	50	0	0
9 Meurah Mulia	69	0	8
10 Matang Kuli	52	0	8
11 Paya Bakong	61	0	3
12 Pirak Timu	65	0	3
13 Cot Girek	68	0	0
14 Tanah Jambo Aye	75	0	3
15 Langkahan	71	0	3
16 Seunuddon	64	0	12
17 Baktiya	60	0	17
18 Baktiya Barat	66	0	1
19 Lhoksukon	89	0	4
20 Tanah Luas	67	0	5
21 Nibong	55	0	3
22 Samudera	65	0	4
23 Syamtalira Aron	63	0	7
24 Tanah Pasir	68	0	2
25 Lapang	65	0	0
26 Muara Batu	67	0	8
27 Dewantara	79	0	15
<b>Jumlah/Total</b>	<b>1,800</b>	<b>0</b>	<b>135</b>

Sumber : Kantor Departemen Agama Kabupaten Aceh Utara  
Source : Ministry of Religious Office of North Aceh Regency

**Tabel : 4.3.28 Banyaknya Lembaga Non-Profit Yang Terdaftar**  
**Table Dalam Kabupaten Aceh Utara**  
**Number of Non-Profit Registered in North Aceh Regency**  
**2016-2019**

Jenis Lembaga Non-Profit	Tahun			
	2016	2017	2018	2019
(1)	(2)	(3)	(4)	(5)
Perkumpulan Sosial/Kebudayaan/Olahraga dan Hobi	123	140	141	122
Lembaga Swadaya Masyarakat (LSM)	14	17	18	12
Lembaga Keagamaan	64	56	55	54

Sumber : Badan Kesatuan Bangsa Dan Politik Kabupaten Aceh Utara  
 Source : North Aceh Political and National Unity Agency



<b>Tabel</b>		<b>4.4.1</b>		<b>Garis Kemiskinan, Jumlah, dan Persentase Penduduk Miskin di Kabupaten Aceh Utara, 2014-2021</b>			
<b>Table</b>				<b>Poverty Line, Number, and Percentage of Poor People in Aceh Utara Regency, 2014-2021</b>			
<b>Tahun</b> <b>Year</b>	<b>Garis Kemiskinan</b> <b>(rupiah/kapita/bulan)</b> <b>Urban Poverty Line</b> <b>(rupiah/capita/month)</b>	<b>Jumlah Penduduk Miskin</b> <b>(ribu)</b> <b>Number of Poor People</b> <b>(thousand)</b>	<b>Persentase Penduduk Miskin</b> <b>Percentage of Poor People</b>	(1)	(2)	(3)	(4)
2014	276,137	112.70	19.58				
2015	280,683	111.44	19.20				
2016	301,733	115.05	19.46				
2017	318,729	118.74	19.78				
2018	340,086	111.27	18.27				
2019	353,856	107.34	17.39				
2020	375,394	106.41	17.02				
2021	392.412	109.49	17.43				

Sumber/Source: BPS, Survei Sosial Ekonomi Nasional Maret/BPS-Statistics Indonesia, March National Socio economic Survey

<b>Tabel</b> <b>Table</b>	<b>4.4.2</b>	<b>Indeks Kedalaman Kemiskinan dan Indeks Keparahan Kemiskinan di Kabupaten Aceh Utara, 2014-2021</b> <i>Poverty Gap Index and Poverty Severity Index in Aceh Utara Regency, 2014-2021</i>	
<b>Tahun</b> <b>Year</b>		<b>Indeks Kedalaman Kemiskinan (P1)</b> <i>Poverty Gap Index</i>	<b>Indeks Keparahan Kemiskinan (P2)</b> <i>Poverty Severity Index</i>
(1)		(2)	(3)
2014		3.08	0.74
2015		3.14	0.82
2016		3.14	0.66
2017		3.22	0.83
2018		3.20	0.87
2019		2.44	0.55
2020		2.60	0.63
2021		2.17	0.43

Sumber/Source: BPS, Survei Sosial Ekonomi Nasional Maret/BPS-Statistics Indonesia, March National Socio economic Survey

# 5.

## PERTANIAN, KEHUTANAN, PETERNAKAN DAN PERIKANAN AGRICULTURE, FORESTRY, LIVESTOCK AND FISHERY

### PRODUKSI BUAH-BUAHAN DAN SAYURAN DI KABUPATEN ACEH UTARA TAHUN 2020



#### PEPAYA

140,397 KW



#### DURIAN

94,540 KW



#### MANGGA

26,410 KW

**KECAMATAN BAKTIYA**  
ADALAH KECAMATAN YANG  
**MEMPRODUKSI PADI**  
**TERBANYAK**  
DI KABUPATEN ACEH UTARA  
TAHUN 2018



**50,120,89**  
**TON**

**KECAMATAN MUARA BATU**  
ADALAH KECAMATAN YANG  
**MEMPRODUKSI IKAN HASIL**  
**PERIKANAN LAUT TERBANYAK**  
DI KABUPATEN ACEH UTARA  
TAHUN 2018



**5,362,30**  
**TON**



Tabel	5.1.1	Luas Panen Tanaman Sayuran Menurut Kecamatan dan Jenis Tanaman di Kabupaten Aceh Utara, 2020 dan 2021
Table		Harvested Area of Vegetables by Subdistrict and Kind of Plant in Aceh Utara Regency, 2020 and 2021

Kecamatan/ Subdistrict	Bawang Daun/ Scallion (ha/ ha)		Bawang Merah/ Shallots (ha/ ha)		Bawang Putih/ Garlic (ha/ ha)		Bayam/ Spinach (ha/ ha)		Blewah/ Blewah (ha/ ha)		Buncis/ string bean (ha/ ha)		Cabai Besar/ Chili/Big chili (ha/ ha)	
	2020	2021	2020	2021	2020	2021	2020	2021	2020	2021	2020	2021	2020	2021
(1)	(2)	(3)	(4)	(5)	(6)	(7)	(8)	(9)	(10)	(11)	(12)	(13)	(14)	(15)
Sawang	-	-	6	2	-	-	-	-	-	-	-	-	23	13
Nisam	-	-	3	3	-	-	8	24	-	-	-	-	10	-
Nisam Antara	-	-	-	-	-	-	9	7	-	-	-	-	19	10
Banda Baro	-	-	-	-	-	-	-	-	-	-	-	-	3	2
Kuta Makmur	-	-	-	4	-	-	-	-	-	-	-	-	8	14
Smpang Keramat	-	-	-	-	-	-	2	1	-	-	-	-	11	27
Syamtalira Bayu	-	-	-	-	-	-	11	10	-	-	-	-	7	5
Geureudong Pase	-	-	3	-	-	-	-	10	-	-	-	-	2	3
Meurah Mulia	-	-	2	2	-	-	1	3	-	-	-	-	12	2
Matangkuli	-	-	-	-	-	-	9	6	-	-	-	-	2	7
Paya Bakong	-	-	1	-	-	-	15	15	-	-	-	-	3	-
Frak Timu	-	-	-	-	-	-	-	-	-	-	-	-	3	3
Cot Girek	-	-	-	-	-	-	3	34	-	-	-	-	3	18
Tanah Jambo Aye	-	-	-	-	-	-	12	15	-	-	-	-	12	18
Langkahan	-	-	-	-	-	-	2	21	-	-	-	-	16	20
Seunuddon	-	-	-	1	-	-	12	1	-	-	-	-	8	9
Baktiya	-	-	-	-	-	-	12	12	-	-	-	-	11	11
Baktiya Barat	-	-	-	-	-	-	12	9	-	-	-	4	5	11
Lhoksukon	-	-	-	-	-	-	12	13	1	-	-	-	2	-
Tanah Luas	-	-	-	-	-	-	-	3	-	-	-	-	5	6
Nibong	-	-	1	-	-	-	16	38	-	-	-	-	17	30
Samudera	-	-	2	-	-	-	8	7	-	-	-	-	2	2
Syamtalira Aron	-	-	3	-	-	-	12	19	-	-	-	-	7	3
Tanah Pasir	-	-	-	1	-	-	-	-	-	-	-	-	-	2
Lapang	-	-	-	-	-	-	5	-	-	-	-	-	-	-
Muara Batu	-	-	-	-	-	-	-	-	-	-	-	-	4	5
Dewantara	-	-	-	6	-	-	12	15	-	-	-	-	-	15
<b>Aceh Utara</b>	<b>-</b>	<b>-</b>	<b>21</b>	<b>19</b>	<b>-</b>	<b>-</b>	<b>173</b>	<b>263</b>	<b>1</b>	<b>-</b>	<b>-</b>	<b>4</b>	<b>195</b>	<b>236</b>

Tabel	5.1.1 Lanjutan															
Table																
Kecamatan/ Subdistrict	Cabai Rawit/ Chili/Cayenne Pepper (ha/ ha)		Jamur/ Mushrooms (m2/ m2)		Kacang Merah/ Red Beans (ha/ ha)		Kacang Panjang/ Long Beans (ha/ ha)		Kangkung/ Water Spinach (ha/ ha)		Kembang Kol/ Cauliflower (ha/ ha)		Kentang/ Potato (ha/ ha)		Ketimun/ Cucumber (ha/ ha)	
	2020	2021	2020	2021	2020	2021	2020	2021	2020	2021	2020	2021	2020	2021	2020	2021
(1)	(16)	(17)	(18)	(19)	(20)	(21)	(22)	(23)	(24)	(25)	(26)	(27)	(28)	(29)	(30)	(31)
Sawang	16	3	-	-	-	-	29	9	-	-	-	-	-	-	35	10
Nisam	-	-	-	-	-	-	10	13	10	9	-	-	-	-	13	14
Nisam Antara	11	6	-	1	-	-	20	11	9	3	-	-	-	-	16	6
Banda Baro	2	2	-	-	-	-	3	4	-	-	-	-	-	-	7	6
Kuta Makmur	6	8	-	-	-	-	7	11	-	-	-	-	-	-	6	5
Simpang Keramat	13	27	-	-	-	-	10	13	-	12	-	-	-	-	-	8
Syamtalira Bayu	3	1	-	-	-	-	14	10	4	9	-	-	-	-	16	14
Geureudong Pase	1	4	-	-	-	-	2	-	-	10	-	-	-	-	4	-
Meurah Mulia	3	1	-	-	-	-	3	3	1	3	-	-	-	-	2	4
Matangkuli	-	4	-	-	-	-	-	8	9	4	-	-	-	-	-	5
Paya Bakong	-	-	-	-	-	-	9	12	10	17	-	-	-	-	10	14
Prak Timu	13	2	-	-	-	-	19	13	-	-	-	-	-	-	7	14
Cot Grek	3	10	-	-	-	-	5	19	3	27	-	-	-	-	2	21
Tanah Jambo Aye	12	13	-	-	-	-	11	15	12	12	-	-	-	-	12	17
Langkahan	7	15	-	-	-	-	21	24	-	31	-	-	-	-	10	6
Seuruddon	-	4	-	-	-	-	6	18	12	-	-	-	-	-	19	10
Baktiya	2	2	-	-	-	-	12	14	12	12	-	-	-	-	13	13
Baktiya Barat	4	1	-	-	-	-	-	6	12	18	-	-	-	-	-	8
Lhoksukon	-	-	-	-	-	-	2	4	12	10	-	-	-	-	3	4
Tanah Luas	3	2	-	-	-	-	15	16	-	-	-	-	-	-	16	17
Nibong	4	19	-	-	-	-	17	32	11	30	-	-	-	-	12	27
Samudera	3	1	-	15	-	-	2	2	8	6	-	-	-	-	3	2
Syamtalira Aron	-	-	-	-	-	-	5	6	12	18	-	-	-	-	5	6
Tanah Pasir	1	-	-	-	-	-	6	7	-	-	-	-	-	-	5	6
Lapang	-	-	-	-	-	-	2	-	5	-	-	-	-	-	2	-
Muara Batu	1	-	2	-	-	-	1	2	-	-	-	-	-	-	2	-
Dewantara	-	8	1,200	-	-	-	4	11	12	15	-	-	-	-	2	14
<b>Aceh Utara</b>	<b>108</b>	<b>133</b>	<b>1,202</b>	<b>16</b>	<b>-</b>	<b>-</b>	<b>235</b>	<b>283</b>	<b>154</b>	<b>246</b>	<b>-</b>	<b>-</b>	<b>-</b>	<b>-</b>	<b>222</b>	<b>251</b>



Tabel	5.1.2	Produksi Tanaman Sayuran Menurut Kecamatan dan Jenis Tanaman di Kabupaten Aceh Utara, 2020 dan 2021
Table		Production of Vegetables by Subdistrict and Kind of Plant in Aceh Utara Regency, 2020 and 2021

Kecamatan/ Subdistrict	Bawang Daun/ Scallion (kw/ qui)		Bawang Merah/ Shallots (kw/ qui)		Bawang Putih/ Garlic (kw/ qui)		Bayam/ Spinach (kw/ qui)		Blewah/ Blewah (kw/ qui)		Buncis/ string bean (kw/ qui)		Cabai Besar/ Chili/Big chili (kw/ qui)	
	2020	2021	2020	2021	2020	2021	2020	2021	2020	2021	2020	2021	2020	2021
(1)	(2)	(3)	(4)	(5)	(6)	(7)	(8)	(9)	(10)	(11)	(12)	(13)	(14)	(15)
Sawang	-	-	350	30	-	-	-	-	-	-	-	-	5,340	550
Nisam	-	-	30	150	-	-	207	342	-	-	-	-	116	-
Nisam Antara	-	-	-	-	-	-	192	93	-	-	-	-	578	363
Banda Baro	-	-	-	-	-	-	-	-	-	-	-	-	10	12
Kuta Makmur	-	-	-	210	-	-	-	-	-	-	-	-	105	885
Simpang Keramat	-	-	-	-	-	-	2	12	-	-	-	-	245	271
Syamtalira Bayu	-	-	-	-	-	-	169	243	-	-	-	-	362	178
Geureudong Pase	-	-	90	-	-	-	-	166	-	-	-	-	74	57
Meurah Mulia	-	-	4	150	-	-	18	98	-	-	-	-	320	160
Matangkuli	-	-	-	-	-	-	142	44	-	-	-	-	72	428
Paya Bakong	-	-	2	-	-	-	750	243	-	-	-	-	32	-
Pirak Timu	-	-	-	-	-	-	-	-	-	-	-	-	292	247
Cot Girek	-	-	-	-	-	-	32	928	-	-	-	-	372	3,880
Tanah Jambo Aye	-	-	-	-	-	-	120	170	-	-	-	-	550	1,750
Langkahan	-	-	-	-	-	-	2	156	-	-	-	-	270	159
Seunuddon	-	-	-	16	-	-	131	10	-	-	-	-	314	363
Baktiya	-	-	-	-	-	-	92	100	-	-	-	-	226	262
Baktiya Barat	-	-	-	-	-	-	233	120	-	-	-	56	42	242
Lhoksukon	-	-	-	-	-	-	122	131	1	-	-	-	215	-
Tanah Luas	-	-	-	-	-	-	-	47	-	-	-	-	238	228
Nibong	-	-	40	-	-	-	133	744	-	-	-	-	298	1,098
Samudera	-	-	140	-	-	-	109	355	-	-	-	-	72	165
Syamtalira Aron	-	-	182	-	-	-	239	251	-	-	-	-	420	227
Tanah Pasir	-	-	-	100	-	-	-	-	-	-	-	-	-	30
Lapang	-	-	-	-	-	-	125	-	-	-	-	-	-	-
Muara Batu	-	-	-	-	-	-	-	-	-	-	-	-	210	458
Dewantara	-	-	-	420	-	-	465	456	-	-	-	-	-	1,444
<b>Aceh Utara</b>	-	-	<b>838</b>	<b>1076</b>	-	-	<b>3,283</b>	<b>4,709</b>	<b>1</b>	-	-	<b>56</b>	<b>10,773</b>	<b>13,457</b>



Tabel	5.12 Lanjutan															
Table																
Kecamatan/ Subdistrict	Cabai Rawit/ Chili/Cayenne Pepper (kw/ qui)		Jamur/ Mushrooms (kg/ kg)		Kacang Merah/ Red Beans (kw/ qui)		Kacang Panjang/ Long Beans (kw/ qui)		Kangkung/ Water Spinach (kw/ qui)		Kembang Kol/ Cauliflower (kw/ qui)		Kentang/ Potato (kw/ qui)		Ketimun/ Cucumber (kw/ qui)	
	2020	2021	2020	2021	2020	2021	2020	2021	2020	2021	2020	2021	2020	2021	2020	2021
(1)	(16)	(17)	(18)	(19)	(20)	(21)	(22)	(23)	(24)	(25)	(26)	(27)	(28)	(29)	(30)	(31)
Sawang	2,600	250	-	-	-	-	7,000	530	-	-	-	-	-	-	14,600	1,350
Nisam	-	-	-	-	-	-	22	952	214	161	-	-	-	-	308	360
Nisam Antara	643	156	-	1	-	-	1,010	520	201	48	-	-	-	-	1,089	344
Banda Baro	4	42	-	-	-	-	6	175	-	-	-	-	-	-	11	315
Kuta Makmur	71	483	-	-	-	-	102	925	-	-	-	-	-	-	44	155
Smpang Keramat	274	332	-	-	-	-	168	344	-	98	-	-	-	-	-	179
Syamtelira Bayu	230	20	-	-	-	-	1,137	749	485	1,001	-	-	-	-	1,820	2,255
Geureudong Pase	343	89	-	-	-	-	98	-	-	144	-	-	-	-	381	-
Meurah Mulia	80	10	-	-	-	-	180	355	21	191	-	-	-	-	252	545
Matangkuli	-	220	-	-	-	-	-	480	128	35	-	-	-	-	-	67
Paya Bakong	-	-	-	-	-	-	642	535	645	1,256	-	-	-	-	379	1,485
Pirak Timu	983	226	-	-	-	-	748	536	-	-	-	-	-	-	225	1,111
Cot Girek	490	1,590	-	-	-	-	314	3,240	222	3,271	-	-	-	-	260	2,195
Tanah Jambo Aye	840	1,190	-	-	-	-	330	630	1,200	855	-	-	-	-	800	1,805
Langkahan	225	702	-	-	-	-	369	632	-	196	-	-	-	-	336	56
Seunuddon	-	32	-	-	-	-	320	587	157	-	-	-	-	-	501	234
Baktiya	177	9	-	-	-	-	163	403	259	192	-	-	-	-	255	579
Baktiya Barat	27	3	-	-	-	-	-	291	229	183	-	-	-	-	-	175
Lhoksukon	-	-	-	-	-	-	105	227	1,220	990	-	-	-	-	305	270
Tanah Luas	25	104	-	-	-	-	700	970	-	-	-	-	-	-	1,275	1,605
Nibong	52	672	-	-	-	-	502	1,496	99	548	-	-	-	-	380	1,483
Samudera	52	60	-	5	-	-	8	110	212	500	-	-	-	-	19	320
Syamtelira Aron	-	-	-	-	-	-	560	670	1,487	1,161	-	-	-	-	867	1,051
Tanah Pasir	153	-	-	-	-	-	466	1,369	-	-	-	-	-	-	665	1,770
Lapang	-	-	-	-	-	-	300	-	175	-	-	-	-	-	300	-
Muara Batu	70	-	1	-	-	-	2	125	-	-	-	-	-	-	2	-
Dewantara	-	960	1 250	-	-	-	84	1,550	835	602	-	-	-	-	110	3,002
<b>Aceh Utara</b>	<b>7,339</b>	<b>7,150</b>	<b>1 251</b>	<b>6</b>	-	-	<b>15,336</b>	<b>18,401</b>	<b>7,789</b>	<b>11,432</b>	-	-	-	-	<b>25,184</b>	<b>22,711</b>

Tabel	5.12 Lanjutan																								
	Table																								
Kecamatan/ Subdistric	Kubis/ Cabbage (kw/ qui)		Labu Siam/ Chayote (kw/ qui)		Lobak/ Radish (kw/ qui)		Melon/ Melon (kw/ qui)		Paprika/ Bell Pepper (kw/ qui)		Petai/ Sawi/ Chinese Cabbage/mustard d'green (kw/ qui)		Semangka/ Water Melon (kw/ qui)		Stroberi/ Strawberry (kw/ qui)		Terung/ Eggplant (kw/ qui)		Tomat/ Tomato (kw/ qui)		Wortel/ Carrot (kw/ qui)				
		2020	2021	2020	2021	2020	2021	2020	2021	2020	2021	2020	2021	2020	2021	2020	2021	2020	2021	2020	2021	2020	2021	2020	2021
(1)	(32)	(33)	(34)	(35)	(36)	(37)	(38)	(39)	(40)	(41)	(42)	(43)	(44)	(45)	(46)	(47)	(48)	(49)	(50)	(51)	(52)	(53)			
Sawang	-	-	-	-	-	-	-	130	-	-	-	-	-	202	100	-	-	7.100	500	940	100	-	-	-	-
Nisam	-	-	-	-	-	-	-	-	-	-	-	-	-	17	-	-	74	405	-	-	-	-	-	-	-
Nisam Antara	-	-	122	109	-	-	-	-	-	-	-	-	-	-	-	-	438	58	-	-	-	-	-	-	-
Banda Baro	-	-	-	-	-	-	-	20	-	-	-	-	-	-	-	-	-	-	-	-	-	-	-	-	-
Kuta Makmur	-	-	35	410	-	-	-	-	-	-	-	-	1	295	-	-	39	163	-	-	-	-	-	-	-
Simpang Karamat	-	-	-	-	-	-	-	-	-	-	-	-	-	9	-	-	47	198	-	-	-	-	-	-	-
Syamtalira Bayu	-	-	-	-	-	-	-	-	-	-	-	-	-	-	-	-	610	705	-	-	-	-	-	-	-
Geureudong Pase	-	-	-	-	-	-	-	-	-	-	-	-	-	-	-	-	680	140	-	-	-	-	-	-	-
Meurah Mulia	-	-	-	-	-	-	-	-	-	-	-	-	-	1	-	-	-	-	-	-	-	-	-	-	-
Matangkuli	-	-	-	-	-	-	-	-	-	-	-	-	-	-	-	-	-	30	-	-	-	-	-	-	-
Paya Bakong	-	-	-	-	-	-	-	-	-	-	-	-	-	-	-	-	-	-	-	-	-	-	-	-	-
Ptrak Timu	-	-	-	-	-	-	-	-	-	-	-	-	-	-	-	-	236	864	-	-	-	-	-	-	-
Cot Girek	-	-	-	-	-	-	-	350	-	-	-	-	-	500	-	150	280	2.800	-	2.005	-	-	-	-	-
Tanah Jambo Aye	-	-	-	-	-	-	150	-	-	-	-	-	-	205	755	-	300	565	-	-	-	-	-	-	-
Langkahan	-	-	-	-	-	-	-	-	-	-	-	-	-	-	-	-	357	579	-	-	-	-	-	-	-
Saunuddon	-	-	-	-	-	-	-	-	-	-	-	-	-	1,097	180	-	308	381	-	-	-	-	-	-	-
Baktiya	-	-	-	-	-	-	-	-	-	-	-	-	-	5	2	-	176	104	-	-	-	-	-	-	-
Baktiya Barat	-	-	-	-	-	-	-	-	-	-	-	-	-	-	35	-	-	-	-	-	-	-	-	-	-
Lhoksukon	-	-	-	-	-	-	1	-	-	-	-	-	111	1	-	-	-	-	-	200	-	-	-	-	-
Tanah Lusa	-	-	-	-	-	-	-	-	-	-	-	-	-	-	-	-	740	715	-	-	-	-	-	-	-
Nibong	-	-	-	-	-	-	-	-	-	-	-	-	-	-	-	-	157	1.215	-	10	-	-	-	-	-
Samudera	-	-	-	-	-	-	-	-	-	-	-	-	-	248	360	-	519	340	125	10	-	-	-	-	-
Syamtalira Aron	-	-	-	-	-	-	-	-	-	-	-	-	-	-	-	-	915	100	125	120	-	-	-	-	-
Tanah Pasir	-	-	-	-	-	-	-	-	-	-	-	-	-	356	235	-	140	130	-	-	-	-	-	-	-
Lapang	-	-	-	-	-	-	-	-	-	-	-	-	-	-	-	-	100	-	400	-	-	-	-	-	-
Muara Batu	-	-	-	20	-	-	-	375	-	-	-	-	-	2	-	-	1	-	39	220	-	-	-	-	-
Dewantara	-	-	-	-	-	-	200	670	-	-	-	-	-	-	-	-	180	372	190	440	-	-	-	-	-
Aceh Utara	-	-	157	539	-	-	351	1.545	-	-	-	-	111	2.117	2.489	-	150	13.397	10.364	1.819	3.105	-	-	-	-

Sumber/ Source BPS Statistik Pertanian Hortikultura SPH BPS Statistics Indonesia, Agricultural Statistic for Horticulture SPH

Tabel	Luas Panen Tanaman Sayuran dan Buah-Buahan Semusim Menurut Jenis Tanaman, 2019-2021			
Table	Harvested Area of Seasonal Vegetables and Fruits by Kind of Plant, 2019-2021			
Jenis Tanaman/ Kind of Plants	Satuan/ Unit	2019	2020	2021
(1)	(2)	(3)	(4)	(5)
Bawang Daun/ Scallion	ha/ ha	-	-	-
Bawang Merah/ Shallots	ha/ ha	31	21	19
Bawang Putih/ Garlic	ha/ ha	-	-	-
Bayam/ Spinach	ha/ ha	159	173	263
Blewah/ Blewah	ha/ ha	1	1	-
Buncis/ string bean	ha/ ha	-	-	4
Cabai Besar/ Chili/Bigchili	ha/ ha	188	195	236
Cabai Rawit/ Chili/CayennePepper	ha/ ha	93	108	133
Jamur/ Mushrooms	m2/ m2	1 100	1 202	16
Kacang Merah/ Red Beans	ha/ ha	-	-	-
Kacang Panjang/ Long Beans	ha/ ha	247	235	283
Kangkung/ Water Spinach	ha/ ha	131	154	246
Kembang Koli/ Cauliflower	ha/ ha	1	-	-
Kentang/ Potato	ha/ ha	-	-	-
Ketimun/ Cucumber	ha/ ha	227	222	251
Kubis/ Cabbage	ha/ ha	-	-	-
Labu Siam/ Chayote	ha/ ha	9	5	9
Lobak/ Radish	ha/ ha	-	-	-
Melon/ Melon	ha/ ha	7	7	18
Paprika/ Bell Pepper	ha/ ha	-	-	-
Petsai/Sawi/ Chinese Cabbage/mustard green	ha/ ha	-	-	1
Semangka/ Water Melon	ha/ ha	44	55	52
Stroberi/ Strawberry	ha/ ha	-	-	1
Terung/ Eggplant	ha/ ha	142	152	152
Tomat/ Tomato	ha/ ha	17	20	26
Wortel/ Carrot	ha/ ha	-	-	-
Sumber/ Source: BPS, Statistik Pertanian Hortikultura SPH/ BPS-Statistics Indonesia, Agricultural Statistic for Horticulture SPH				

Tabel	5.1.4	Produksi Tanaman Sayuran dan Buah-Buahan Semusim Menurut Jenis Tanaman, 2019-2021		
Table		Production of Seasonal Vegetables and Fruits by Kind of Plant, 2019-2021		
Jenis Tanaman/ Kind of Plants	Satuan/ Unit	2019	2020	2021
(1)	(2)	(3)	(4)	(5)
Bawang Daun/ <i>Scallion</i>	kw/ qui	-	-	-
Bawang Merah/ <i>Shallots</i>	kw/ qui	560	838	1,076
Bawang Putih/ <i>Garlic</i>	kw/ qui	-	-	-
Bayam/ <i>Spinach</i>	kw/ qui	2,477	3,283	4,709
Blewah/ <i>Bewah</i>	kw/ qui	2	1	-
Buncis/ <i>string bean</i>	kw/ qui	-	-	56
Cabai Besar/ <i>Chili/Big chili</i>	kw/ qui	7,827	10,773	13,457
Cabai Rawit/ <i>Chili/Cayenne Pepper</i>	kw/ qui	4,765	7,339	7,150
Jamur/ <i>Mushrooms</i>	kg/ kg	1,650	1,251	6
Kacang Merah/ <i>Red Beans</i>	kw/ qui	-	-	-
Kacang Panjang/ <i>Long Beans</i>	kw/ qui	12,583	15,336	18,401
Kangkung/ <i>Water Spinach</i>	kw/ qui	6,495	7,789	11,432
Kembang Kol/ <i>Cauliflower</i>	kw/ qui	150	-	-
Kentang/ <i>Potato</i>	kw/ qui	-	-	-
Ketimun/ <i>Cucumber</i>	kw/ qui	24,446	25,184	22,711
Kubis/ <i>Cabbage</i>	kw/ qui	-	-	-
Labu Sam/ <i>Chayote</i>	kw/ qui	71	157	539
Lobak/ <i>Radish</i>	kw/ qui	-	-	-
Melon/ <i>Melon</i>	kw/ qui	751	351	1,545
Paprika/ <i>Bell Pepper</i>	kw/ qui	-	-	-
Petsai/Sawi/ <i>Chinese Cabbage/mustard green</i>	kw/ qui	-	-	111
Semangka/ <i>Water Melon</i>	kw/ qui	1,668	2,117	2,489
Stroberi/ <i>Strawberry</i>	kw/ qui	-	-	150
Terung/ <i>Eggplant</i>	kw/ qui	14,032	13,397	10,364
Tomat/ <i>Tomato</i>	kw/ qui	1,206	1,819	3,105
Wortel/ <i>Carrot</i>	kw/ qui	-	-	-
<b>Sumber/ Source</b>	<b>BPS, Statistik Pertanian Hortikultura SPH/ BPS-Statistics Indonesia, Agricultural Statistic for Horticulture SPH</b>			

Tabel	5.1.5	Luas Panen Tanaman Biofarmaka Menurut Kecamatan dan Jenis Tanaman di Kabupaten Aceh Utara, 2020 dan 2021
Table		Harvested Area of Medicinal Plants by Subdistrict and Kind of Plant in Aceh Utara Regency, 2020 and 2021

Kecamatan/ Subdistrict	Dlingo/Dringo/ Calamus (m2/ m2)		Jahe/ Ginger (m2/ m2)		Kapulaga/ Java Cardamom (m2/ m2)		Keji Beling/ Verbenaceae (m2/ m2)		Kencur/ East Indian Galangal (m2/ m2)		Kunyit/ Turmeric (m2/ m2)		Laos/Lengkuas/ Galanga (m2/ m2)	
	2020	2021	2020	2021	2020	2021	2020	2021	2020	2021	2020	2021	2020	2021
(1)	(2)	(3)	(4)	(5)	(6)	(7)	(8)	(9)	(10)	(11)	(12)	(13)	(14)	(15)
Sawang	-	-	9,000	6,000	-	-	-	-	3,600	-	14,600	2,000	5,300	-
Nisam	-	-	4	-	-	-	-	-	-	-	5	-	-	-
Nisam Antara	-	-	29,000	10,000	-	-	-	-	1,600	800	6,600	2,000	3,300	2,400
Banda Baro	-	-	-	-	-	-	-	-	-	-	-	-	-	-
Kuta Makmur	-	-	-	2	-	-	-	-	-	-	-	-	-	-
Simpang Keramat	-	-	210	400	-	-	-	-	360	170	1,770	700	-	-
Syamtalira Bayu	-	-	-	-	-	-	-	-	-	-	2	-	-	-
Geureudong Pase	-	-	2	-	-	-	-	-	-	-	3	-	-	-
Meurah Mulia	-	-	-	1,230	-	-	-	-	-	-	-	465	-	886
Matangkuli	-	-	-	-	-	-	-	-	-	-	-	-	-	-
Paya Bakong	-	-	712	-	-	-	-	-	-	-	611	-	-	-
Pirak Timu	-	-	3,000	7,000	-	-	-	-	-	-	5,000	6,000	-	-
Cot Girek	-	-	-	450	-	-	-	-	-	110	-	850	-	81
Tanah Jambo Aye	-	-	1	2	-	-	-	-	-	-	1	2	-	-
Langkahan	-	-	-	15,000	-	-	-	-	-	-	-	1,500	-	-
Seunuddon	-	-	-	-	-	-	-	-	-	-	-	-	-	-
Baktiya	-	-	-	416	-	-	-	-	-	-	-	88	-	-
Baktiya Barat	-	-	-	-	-	-	-	-	-	-	-	-	-	-
Lhoksukon	-	-	200	5,010	-	-	-	-	-	-	-	-	-	-
Tanah Luas	-	-	25,000	7,000	-	-	-	-	-	-	23,000	5,000	-	-
Nibong	-	-	-	4	-	-	-	-	-	-	2	3	-	-
Samudera	-	-	-	-	-	-	-	-	-	-	-	-	-	-
Syamtalira Aron	-	-	-	-	-	-	-	-	-	-	-	-	-	-
Tanah Pasir	-	-	-	-	-	-	-	-	-	-	-	-	-	-
Lapang	-	-	-	2,650	-	-	-	-	-	-	-	300	-	3,350
Muara Batu	-	-	-	-	-	-	-	-	-	-	-	-	-	-
Dewantara	-	-	-	-	-	-	-	-	-	-	-	-	-	-
<b>Aceh Utara</b>	-	-	<b>67,129</b>	<b>55,164</b>	-	-	-	-	<b>5,560</b>	<b>1,080</b>	<b>51,594</b>	<b>18,908</b>	<b>8,600</b>	<b>6,717</b>

Tabel	5.1.5 Lanjutan															
Table																
Kecamatan/ Subdistrict	Lempuyang/ Zingiber Aromaticum (m2/ m2)		Lidah Buaya/ Aloevera (m2/ m2)		Mahkota Dewa/ Phaleria Macrocarpa (pohon/ tree)		Mengkudu/Pace/ Indian Mulberry (pohon/ tree)		Sambitoto/ King of Bitter (m2/ m2)		Temuireng/ Black Turmeric (m2/ m2)		Temukunci/ Chinese Keys (m2/ m2)		Temulawak/ Java Turmeric (m2/ m2)	
	2020	2021	2020	2021	2020	2021	2020	2021	2020	2021	2020	2021	2020	2021	2020	2021
(1)	(16)	(17)	(18)	(19)	(20)	(21)	(22)	(23)	(24)	(25)	(26)	(27)	(28)	(29)	(30)	(31)
Sawang	-	-	-	-	-	-	-	-	-	-	-	-	-	-	-	-
Nisam	-	-	-	-	-	-	-	-	-	-	-	-	-	-	-	-
Nisam Antara	-	-	-	-	-	-	-	-	-	-	-	-	-	-	-	-
Banda Baro	-	-	-	-	-	-	-	-	-	-	-	-	-	-	-	-
Kuta Makmur	-	-	-	-	-	-	-	-	-	-	-	-	-	-	-	-
Simpang Keramat	-	-	-	-	-	-	-	-	-	-	-	-	-	-	-	-
Syamtalira Bayu	-	-	-	-	-	-	-	-	-	-	-	-	-	-	-	-
Geureudong Pase	-	-	-	-	-	-	-	-	-	-	-	-	-	-	-	-
Meurah Mulia	-	-	-	-	-	-	-	-	-	-	-	-	-	-	-	286
Matangkuli	-	-	-	-	-	-	-	-	-	-	-	-	-	-	-	-
Paya Bakong	-	-	-	-	-	-	-	-	-	-	-	-	-	-	-	-
Pirak Timu	-	-	-	-	-	-	-	-	-	-	-	-	-	-	-	-
Cot Girek	-	-	-	320	-	-	-	-	-	-	-	-	-	-	-	53
Tanah Jambo Aye	-	-	-	-	-	-	-	-	-	-	-	-	-	-	-	-
Langkahan	-	-	-	-	-	-	-	-	-	-	-	-	-	-	-	-
Seunuddon	-	-	-	-	-	-	-	-	-	-	-	-	-	-	-	-
Baktiya	-	-	-	-	-	-	-	-	-	-	-	-	-	-	-	-
Baktiya Barat	-	-	-	-	-	-	-	-	-	-	-	-	-	-	-	-
Lhoksukon	-	-	-	-	-	-	-	-	-	-	-	-	-	-	-	-
Tanah Luas	-	-	-	-	-	-	-	-	-	-	-	-	-	-	-	-
Nibong	-	-	-	-	-	-	-	-	-	-	-	-	-	-	-	-
Samudera	-	-	-	-	-	-	-	-	-	-	-	-	-	-	-	-
Syamtalira Aron	-	-	-	-	-	-	-	-	-	-	-	-	-	-	-	-
Tanah Pasir	-	-	-	-	-	-	-	-	-	-	-	-	-	-	-	-
Lapang	-	-	-	-	-	-	-	-	-	-	-	-	-	-	-	-
Muara Batu	-	-	-	-	-	-	-	-	-	-	-	-	-	-	-	-
Dewantara	-	-	-	-	-	-	-	-	-	-	-	-	-	-	-	-
<b>Aceh Utara</b>	-	-	-	<b>320</b>	-	-	-	-	-	-	-	-	-	-	-	<b>339</b>
Sumber/ Source	BPS, Statistik Pertanian Hortikultura SPH/ BPS-Statistics Indonesia, Agricultural Statistic for Horticulture SPH															

Tabel	Produksi Tanaman Biofarmaka Menurut Kecamatan dan Jenis Tanaman di Kabupaten Aceh Utara, 2020 dan 2021													
Table	Production of Medicinal Plants by Subdistrict and Kind of Plant in Aceh Utara Regency, 2020 and 2021													
Kecamatan/ Subdistrict	Dlingo/Dringo/ Calamus (kg/ kg)		Jahe/ Ginger (kg/ kg)		Kapulaga/ Java Cardamom (kg/ kg)		Keji Beling/ Verbenaceae (kg/ kg)		Kencur/ East Indian Galangal (kg/ kg)		Kunyit/ Turmeric (kg/ kg)		Laos/Lengkuas/ Galanga (kg/ kg)	
	2020	2021	2020	2021	2020	2021	2020	2021	2020	2021	2020	2021	2020	2021
(1)	(2)	(3)	(4)	(5)	(6)	(7)	(8)	(9)	(10)	(11)	(12)	(13)	(14)	(15)
Sawang	-	-	36,400	12,000	-	-	-	-	8,800	-	41,160	4,000	17,100	-
Nisam	-	-	47	-	-	-	-	-	-	-	34	-	-	-
Nisam Antara	-	-	64,000	20,800	-	-	-	-	2,400	1,550	9,200	14,700	3,700	6,400
Banda Baro	-	-	-	-	-	-	-	-	-	-	-	-	-	-
Kuta Makmur	-	-	-	20	-	-	-	-	-	-	-	-	-	-
Simpang Keramat	-	-	293	290	-	-	-	-	3,400	1,700	12,413	2,450	-	-
Syamtalira Bayu	-	-	-	-	-	-	-	-	-	-	1	-	-	-
Geureudong Pase	-	-	2	-	-	-	-	-	-	-	3	-	-	-
Meurah Mulia	-	-	-	8,000	-	-	-	-	-	-	-	4,650	-	7,944
Matangkuli	-	-	-	-	-	-	-	-	-	-	-	-	-	-
Paya Bakong	-	-	171	-	-	-	-	-	-	-	263	-	-	-
Pirak Timu	-	-	6,880	12,000	-	-	-	-	-	-	14,520	9,000	-	-
Cot Girek	-	-	-	130	-	-	-	-	-	110	-	400	-	125
Tanah Jambo Aye	-	-	7	30	-	-	-	-	-	-	8	20	-	-
Langkahan	-	-	-	8,000	-	-	-	-	-	-	-	700	-	-
Seunuddon	-	-	-	-	-	-	-	-	-	-	-	-	-	-
Baktiya	-	-	-	351	-	-	-	-	-	-	-	66	-	-
Baktiya Barat	-	-	-	-	-	-	-	-	-	-	-	-	-	-
Lhoksukon	-	-	48	2,300	-	-	-	-	-	-	-	-	-	-
Tanah Luas	-	-	16,180	3,950	-	-	-	-	-	-	14,400	2,200	-	-
Nibong	-	-	-	20	-	-	-	-	-	-	1	20	-	-
Samudera	-	-	-	-	-	-	-	-	-	-	-	-	-	-
Syamtalira Aron	-	-	-	-	-	-	-	-	-	-	-	-	-	-
Tanah Pasir	-	-	-	-	-	-	-	-	-	-	-	-	-	-
Lapang	-	-	-	4,400	-	-	-	-	-	-	-	200	-	6,600
Muara Batu	-	-	-	-	-	-	-	-	-	-	-	-	-	-
Dewantara	-	-	-	-	-	-	-	-	-	-	-	-	-	-
<b>Aceh Utara</b>	-	-	<b>124,028</b>	<b>72,291</b>	-	-	-	-	<b>14,600</b>	<b>3,360</b>	<b>92,003</b>	<b>38,406</b>	<b>20,800</b>	<b>21,069</b>

Tabel	5.1.6 Lanjutan															
Table																
Kecamatan/ Subdistrict	Lempuyang/ Zingiber Aromaticum (kg/ kg)		Lidah Buaya/ Aloevera (kg/ kg)		Mahkota Dewa/ Phaleria Macrocarpa (kg/ kg)		Mengkudu/Pace/ Indian Mulberry (kg/ kg)		Sambiloto/ King of Bitter (kg/ kg)		Temuireng/ Black Turmeric (kg/ kg)		Temukunci/ Chinese Keys (kg/ kg)		Temulawak/ Java Turmeric (kg/ kg)	
	2020	2021	2020	2021	2020	2021	2020	2021	2020	2021	2020	2021	2020	2021	2020	2021
(1)	(16)	(17)	(18)	(19)	(20)	(21)	(22)	(23)	(24)	(25)	(26)	(27)	(28)	(29)	(30)	(31)
Sawang	-	-	-	-	-	-	-	-	-	-	-	-	-	-	-	-
Nisam	-	-	-	-	-	-	-	-	-	-	-	-	-	-	-	-
Nisam Antara	-	-	-	-	-	-	-	-	-	-	-	-	-	-	-	-
Banda Baro	-	-	-	-	-	-	-	-	-	-	-	-	-	-	-	-
Kuta Makmur	-	-	-	-	-	-	-	-	-	-	-	-	-	-	-	-
Simpang Keramat	-	-	-	-	-	-	-	-	-	-	-	-	-	-	-	-
Syamtalira Bayu	-	-	-	-	-	-	-	-	-	-	-	-	-	-	-	-
Geureudong Pase	-	-	-	-	-	-	-	-	-	-	-	-	-	-	-	-
Meurah Mulia	-	-	-	-	-	-	-	-	-	-	-	-	-	-	-	2,288
Matangkuli	-	-	-	-	-	-	-	-	-	-	-	-	-	-	-	-
Paya Bakong	-	-	-	-	-	-	-	-	-	-	-	-	-	-	-	-
Pirak Timu	-	-	-	-	-	-	-	-	-	-	-	-	-	-	-	-
Cot Girek	-	-	-	250	-	-	-	-	-	-	-	-	-	-	-	130
Tanah Jambo Aye	-	-	-	-	-	-	-	-	-	-	-	-	-	-	-	-
Langkahan	-	-	-	-	-	-	-	-	-	-	-	-	-	-	-	-
Seunuddon	-	-	-	-	-	-	-	-	-	-	-	-	-	-	-	-
Baktiya	-	-	-	-	-	-	-	-	-	-	-	-	-	-	-	-
Baktiya Barat	-	-	-	-	-	-	-	-	-	-	-	-	-	-	-	-
Lhoksukon	-	-	-	-	-	-	-	-	-	-	-	-	-	-	-	-
Tanah Luas	-	-	-	-	-	-	-	-	-	-	-	-	-	-	-	-
Nibong	-	-	-	-	-	-	-	-	-	-	-	-	-	-	-	-
Samudera	-	-	-	-	-	-	-	-	-	-	-	-	-	-	-	-
Syamtalira Aron	-	-	-	-	-	-	-	-	-	-	-	-	-	-	-	-
Tanah Pasir	-	-	-	-	-	-	-	-	-	-	-	-	-	-	-	-
Lapang	-	-	-	-	-	-	-	-	-	-	-	-	-	-	-	-
Muara Batu	-	-	-	-	-	-	-	-	-	-	-	-	-	-	-	-
Dewantara	-	-	-	-	-	-	-	-	-	-	-	-	-	-	-	-
Aceh Utara	-	-	-	250	-	-	-	-	-	-	-	-	-	-	-	2,418
Sumber/ Source	BPS, Statistik Pertanian Hortikultura SPH/BPS-Statistics Indonesia, Agricultural Statistic for Horticulture SPH															



Tabel	5.17	Luas Panen Tanaman Biofarmaka Menurut Jenis Tanaman, 2019-2021		
Table		Harvested Area of Medicinal Plants by Kind of Plant, 2019-2021		
Jenis Tanaman/ Kind of Plants	Satuan/ Unit	2019	2020	2021
(1)	(2)	(3)	(4)	(5)
Dlingo/ Dringo/ Calamus	m2/ m2	-	-	-
Jahe/ Ginger	m2/ m2	66,851	67,129	55,164
Kapulaga/ Java Cardamom	m2/ m2	-	-	-
Keji Beling/ Verbenaceae	m2/ m2	-	-	-
Kencur/ East Indian Galangal	m2/ m2	2,690	5,560	1,080
Kunyit/ Turmeric	m2/ m2	82,186	51,594	18,908
Laos/Lengkuas/ Galanga	m2/ m2	3,020	8,600	6,717
Lempuyang/ Zingiber Aromaticum	m2/ m2	-	-	-
Lidah Buaya/ Aloevera	m2/ m2	-	-	320
Mahkota Dewa/ Phaleria Macrocarpa	pohon/ tree	-	-	-
Mengkudu/Pace/ Indian Mulberry	pohon/ tree	-	-	-
Sambiloto/ King of Bitter	m2/ m2	-	-	-
Temuireng/ Black Turmeric	m2/ m2	-	-	-
Temukunci/ Chinese Keys	m2/ m2	-	-	-
Temulawak/ Java Turmeric	m2/ m2	-	-	339
<b>Sumber/ Source</b>	<b>BPS, Statistik Pertanian Hortikultura SPH/ BPS Statistics Indonesia, Agricultural Statistic for Horticulture SPH</b>			

Tabel	5.1.8	Produksi Tanaman Biofarmaka Menurut Jenis Tanaman, 2019-2021		
Table		<i>Production of Medicinal Plants by Kind of Plant, 2019 - 2021</i>		
Jenis Tanaman/ Kind of Plants	Satuan/ Unit	2019	2020	2021
(1)	(2)	(3)	(4)	(5)
Dlingo/Dringo/ Calamus	kg/ kg	-	-	-
Jahe/ Ginger	kg/ kg	53,000	124,028	72,291
Kapulaga/ Java Cardamom	kg/ kg	-	-	-
Keji Beling/ Verbenaceae	kg/ kg	-	-	-
Kencur/ East Indian Galangal	kg/ kg	4,553	14,600	3 360
Kunyit/ Turmeric	kg/ kg	59,576	92,003	38,406
Laos/Lengkuas/ Galanga	kg/ kg	6,620	20,800	21,069
Lempuyang/ Zingiber Aromaticum	kg/ kg	-	-	-
Lidah Buaya/ Aloevera	kg/ kg	-	-	250
Mahkota Dewa/ Phaleria Macrocarpa	kg/ kg	-	-	-
Mengkudu/Pace/ Indian Mulberry	kg/ kg	-	-	-
Sambiloto/ King of Bitter	kg/ kg	-	-	-
Temuireng/ Black Turmeric	kg/ kg	-	-	-
Temukunci/ Chinese Keys	kg/ kg	-	-	-
Temulawak/ Java Turmeric	kg/ kg	-	-	2,418
<b>Sumber/ Source</b>	<b>BPS, Statistik Pertanian Hortikultura SPH/ BPS-Statistics Indonesia, Agricultural Statistic for Horticulture SPH</b>			

Tabel	5.1.9	Luas Panen Tanaman Hias Menurut Kecamatan dan Jenis Tanaman di Kabupaten Aceh Utara, 2020 dan 2021
Table		Harvested Area of Ornamental Plants by Subdistrict and Kind of Plant in Aceh Utara Regency, 2020 and 2021

Kecamatan/ Subdistrict	Anggrek/ Orchid (m2/ m2)		Anthurium Bunga/ Fleming Flower (m2/ m2)		Anthurium Daun/ Anthurium (m2/ m2)		Anyelir/ Carnation (m2/ m2)		Balancing/ Dieffenbachia (m2/ m2)		Dracaena/ Dracaena (m2/ m2)		Euphorbia/ Euphorbia (m2/ m2)	
	2020	2021	2020	2021	2020	2021	2020	2021	2020	2021	2020	2021	2020	2021
(1)	(2)	(3)	(4)	(5)	(6)	(7)	(8)	(9)	(10)	(11)	(12)	(13)	(14)	(15)
Sawang	-	-	-	-	-	-	-	-	-	-	-	-	-	-
Nisam	-	-	-	-	-	-	-	-	-	-	-	-	-	-
Nisam Antara	-	-	-	-	-	-	-	-	-	-	-	-	-	-
Banda Baro	-	-	-	-	-	-	-	-	-	-	-	-	-	-
Kuta Makmur	-	-	-	-	-	-	-	-	-	-	-	-	-	-
Simpang Keramat	-	-	-	-	-	-	-	-	-	-	-	-	-	-
Syamtalira Bayu	-	-	-	-	-	-	-	-	-	-	-	-	-	-
Geureudong Pase	-	-	-	-	-	-	-	-	-	-	-	-	-	-
Meurah Mulia	-	-	-	-	-	-	-	-	-	-	-	-	-	-
Matangkuli	-	-	-	-	-	-	-	-	-	-	-	-	-	-
Paya Bakong	-	-	-	-	-	-	-	-	-	-	-	-	-	-
Pirak Timu	-	-	-	-	-	-	-	-	-	-	-	-	-	-
Cot Girek	-	-	-	-	-	-	-	-	-	-	-	-	-	-
Tanah Jambo Aye	-	-	-	-	-	-	-	-	-	-	-	-	-	-
Langkahan	-	-	-	-	-	-	-	-	-	-	-	-	-	-
Seunuddon	-	-	-	-	-	-	-	-	-	-	-	-	-	-
Baktiya	-	-	-	-	-	-	-	-	-	-	-	-	-	-
Baktiya Barat	-	-	-	-	-	-	-	-	-	-	-	-	-	-
Lhoksukon	-	-	-	-	-	-	-	-	-	-	-	-	-	-
Tanah Luas	-	-	-	-	-	-	-	-	-	-	-	-	-	-
Nibong	-	-	-	-	-	-	-	-	-	-	-	-	-	-
Samudera	-	-	-	-	-	-	-	-	-	-	-	-	-	-
Syamtalira Aron	-	-	-	-	-	-	-	-	-	-	-	-	-	-
Tanah Pasir	-	-	-	-	-	-	-	-	-	-	-	-	-	-
Lapang	-	-	-	-	-	-	-	-	-	-	-	-	-	-
Muara Batu	-	-	-	-	-	-	-	-	-	-	-	-	-	-
Dewantara	-	-	-	-	-	-	-	-	-	-	-	-	-	-
<b>Aceh Utara</b>	-	-	-	-	-	-	-	-	-	-	-	-	-	-

Tabel	5.19 Lanjutan															
Table																
Kecamatan/ Subdistrict	Gladiol/ <i>Gladiol</i> (m2/ m2)		Hanjuang/ <i>Cordyline</i> (m2/ m2)		Herbras/ Gerbera (m2/ m2)		Kamboja Jepang/ <i>Adenium</i> (m2/ m2)		Keladi Hias/ <i>Caladium</i> (m2/ m2)		Krisan/ <i>Chrysantemum</i> (m2/ m2)		Mawar/ <i>Rose</i> (m2/ m2)		Melati/ <i>Jasmine</i> (m2/ m2)	
	2020	2021	2020	2021	2020	2021	2020	2021	2020	2021	2020	2021	2020	2021	2020	2021
(1)	(16)	(17)	(18)	(19)	(20)	(21)	(22)	(23)	(24)	(25)	(26)	(27)	(28)	(29)	(30)	(31)
Sawang	-	-	-	-	-	-	-	-	-	-	-	-	-	-	-	-
Nisam	-	-	-	-	-	-	-	-	-	-	-	-	-	-	-	-
Nisam Antara	-	-	-	-	-	-	-	-	-	-	-	-	-	-	-	-
Banda Baro	-	-	-	-	-	-	-	-	-	-	-	-	-	-	-	-
Kuta Makmur	-	-	-	-	-	-	-	-	-	-	-	-	-	-	-	-
Smpang Keramat	-	-	-	-	-	-	-	-	-	-	-	-	-	-	-	-
Syamtalira Bayu	-	-	-	-	-	-	-	-	-	-	-	-	-	-	-	-
Geureudong Pase	-	-	-	-	-	-	-	-	-	-	-	-	-	-	-	-
Meurah Mulia	-	-	-	-	-	-	-	-	-	-	-	-	-	-	-	-
Matangkuli	-	-	-	-	-	-	-	-	-	-	-	-	-	-	-	-
Paya Bakong	-	-	-	-	-	-	-	-	-	-	-	-	-	-	-	-
Pirak Timu	-	-	-	-	-	-	-	-	-	-	-	-	-	-	-	-
Cot Grek	-	-	-	-	-	-	-	-	-	-	-	-	-	-	-	-
Tanah Jambo Aye	-	-	-	-	-	-	-	-	-	-	-	-	-	-	-	-
Langkahan	-	-	-	-	-	-	-	-	-	-	-	-	-	-	-	-
Seunuddon	-	-	-	-	-	-	-	-	-	-	-	-	-	-	-	-
Baktiya	-	-	-	-	-	-	-	-	-	-	-	-	-	-	-	-
Baktiya Barat	-	-	-	-	-	-	-	-	-	-	-	-	-	-	-	-
Lhoksukon	-	-	-	-	-	-	140	-	-	-	-	-	-	-	-	-
Tanah Luas	-	-	-	-	-	-	-	-	-	-	-	-	-	-	-	-
Nibong	-	-	-	-	-	-	-	-	-	-	-	-	-	-	-	-
Samudera	-	-	-	-	-	-	-	-	-	-	-	-	-	-	-	-
Syamtalira Aron	-	-	-	-	-	-	-	-	-	-	-	-	-	-	-	-
Tanah Pasir	-	-	-	-	-	-	-	-	-	-	-	-	-	-	-	-
Lapang	-	-	-	-	-	-	-	-	-	-	-	-	-	-	-	-
Muara Batu	-	-	-	-	-	-	-	-	-	-	-	-	-	-	-	-
Dewantara	-	-	-	-	-	-	-	-	-	-	-	-	-	-	-	-
Aceh Utara	-	-	-	-	-	-	140	-	-	-	-	-	-	-	-	-

Tabel	5.19 Lanjutan																		
Table																			
Kecamatan/ Subdistrict	Monstera/ Monstera (m2/ m2)		Pakis/ Leather Leaf Fern (m2/ m2)		Palem/ Palm (pohon/ tree)		Pedang- Pedangan/ Sansevieria (m2/ m2)		Philodendron/ Philodendron (m2/ m2)		Pisang- Pisangan/ Heliconia (m2/ m2)		Sedap Malam/ Tuberose (m2/ m2)		Soka/ Ixora (m2/ m2)		Sri Rejeki/ Aglaonema (m2/ m2)		
	2020	2021	2020	2021	2020	2021	2020	2021	2020	2021	2020	2021	2020	2021	2020	2021	2020	2021	
(1)	(32)	(33)	(34)	(35)	(36)	(37)	(38)	(39)	(40)	(41)	(42)	(43)	(44)	(45)	(46)	(47)	(48)	(49)	
Sawang	-	-	-	-	-	-	-	-	-	-	-	-	-	-	-	-	-	-	
Nisam	-	-	-	-	-	-	-	-	-	-	-	-	-	-	-	-	-	-	
Nisam Antara	-	-	-	-	-	-	-	-	-	-	-	-	-	-	-	-	-	-	
Banda Baro	-	-	-	-	-	-	-	-	-	-	-	-	-	-	-	-	-	-	
Kuta Makmur	-	-	-	-	-	-	-	-	-	-	-	-	-	-	-	-	-	-	
Simpang Keramat	-	-	-	-	-	-	-	-	-	-	-	-	-	-	-	-	-	-	
Syamtalira Bayu	-	-	-	-	-	-	-	-	-	-	-	-	-	-	-	-	-	-	
Geureudong Pase	-	-	-	-	-	-	-	-	-	-	-	-	-	-	-	-	-	-	
Meurah Mulia	-	-	-	-	-	-	37	-	-	-	-	-	-	-	-	-	-	268	
Matangkuli	-	-	-	-	-	-	-	-	-	-	-	-	-	-	-	-	-	-	
Paya Bakong	-	-	-	-	-	-	-	-	-	-	-	-	-	-	-	-	-	-	
Riak Timu	-	-	-	-	-	-	-	-	-	-	-	-	-	-	-	-	-	-	
Cot Girek	-	-	-	-	-	-	-	-	-	-	-	-	-	-	-	-	-	-	
Tanah Jambo Aye	-	-	-	-	-	-	-	-	-	-	-	-	-	-	-	-	-	-	
Langkahan	-	-	-	-	-	-	-	-	-	-	-	-	-	-	-	-	-	-	
Seunuddon	-	-	-	-	-	-	-	-	-	-	-	-	-	-	-	-	-	-	
Baktiya	-	-	-	-	-	-	-	-	-	-	-	-	-	-	-	-	-	-	
Baktiya Barat	-	-	-	-	-	-	-	-	-	-	-	-	-	-	-	-	-	-	
Lhoksukon	-	-	-	-	-	-	-	-	-	-	-	-	-	-	-	-	-	-	
Tanah Luas	-	-	-	-	-	-	-	-	-	-	-	-	-	-	-	-	-	-	
Nibong	-	-	-	-	-	-	-	-	-	-	-	-	-	-	-	-	-	-	
Samudera	-	-	-	-	-	-	-	-	-	-	-	-	-	-	-	-	-	-	
Syamtalira Aron	-	-	-	-	-	-	-	-	-	-	-	-	-	-	-	-	-	-	
Tanah Pasir	-	-	-	-	-	-	-	-	-	-	-	-	-	-	-	-	-	-	
Lapang	-	-	-	-	-	-	-	-	-	-	-	-	-	-	-	-	-	-	
Muara Batu	-	-	-	-	-	-	-	-	-	-	-	-	-	-	-	-	-	-	
Dewantara	-	-	-	-	-	-	-	-	-	-	-	-	-	-	-	-	-	-	
Aceh Utara	-	-	-	-	-	-	37	-	-	-	-	-	-	-	-	-	-	268	
Sumber/ Source	BPS Statistik Pertanian Hortikultura SPH/ BPS-Statistics Indonesia, Agricultural Statistic for Horticulture SPH																		

Tabel	5.1.10	Produksi Tanaman Hias Menurut Kecamatan dan Jenis Tanaman di Kabupaten Aceh Utara, 2020 dan 2021
Table		Production of Ornamental Plants by Subdistrict and Kind of Plant in Aceh Utara Regency, 2020 and 2021

Kecamatan/ Subdistrict	Anggrek/ Orchid (tangkai/ stalks)		Anthurium Bunga/ Flamingo Lily Flower (tangkai/ stalks)		Anthurium Daun/ Anthurium (pohon/ tree)		Anyelir/ Carnation (tangkai/ stalks)		Balanceng/ Dieffenbacia (pohon/ tree)		Dracaena/ Dracaena (pohon/ tree)		Euphorbia/ Euphorbia (pohon/ tree)	
	2020	2021	2020	2021	2020	2021	2020	2021	2020	2021	2020	2021	2020	2021
(1)	(2)	(3)	(4)	(5)	(6)	(7)	(8)	(9)	(10)	(11)	(12)	(13)	(14)	(15)
Sawang	-	-	-	-	-	-	-	-	-	-	-	-	-	-
Nisam	-	-	-	-	-	-	-	-	-	-	-	-	-	-
Nisam Antara	-	-	-	-	-	-	-	-	-	-	-	-	-	-
Banda Baro	-	-	-	-	-	-	-	-	-	-	-	-	-	-
Kuta Makmur	-	-	-	-	-	-	-	-	-	-	-	-	-	-
Simpang Keramat	-	-	-	-	-	-	-	-	-	-	-	-	-	-
Syamtalira Bayu	-	-	-	-	-	-	-	-	-	-	-	-	-	-
Geureudong Pase	-	-	-	-	-	-	-	-	-	-	-	-	-	-
Meurah Mulia	-	-	-	-	-	-	-	-	-	-	-	-	-	-
Matangkuli	-	-	-	-	-	-	-	-	-	-	-	-	-	-
Paya Bakong	-	-	-	-	-	-	-	-	-	-	-	-	-	-
Pirak Timu	-	-	-	-	-	-	-	-	-	-	-	-	-	-
Cot Grek	-	-	-	-	-	-	-	-	-	-	-	-	-	-
Tanah Jambo Aye	-	-	-	-	-	-	-	-	-	-	-	-	-	-
Langkahan	-	-	-	-	-	-	-	-	-	-	-	-	-	-
Seunuddon	-	-	-	-	-	-	-	-	-	-	-	-	-	-
Baktiya	-	-	-	-	-	-	-	-	-	-	-	-	-	-
Baktiya Barat	-	-	-	-	-	-	-	-	-	-	-	-	-	-
Lhoksukon	-	-	-	-	-	-	-	-	-	-	-	-	-	-
Tanah Luas	-	-	-	-	-	-	-	-	-	-	-	-	-	-
Nibong	-	-	-	-	-	-	-	-	-	-	-	-	-	-
Samudera	-	-	-	-	-	-	-	-	-	-	-	-	-	-
Syamtalira Aron	-	-	-	-	-	-	-	-	-	-	-	-	-	-
Tanah Pasir	-	-	-	-	-	-	-	-	-	-	-	-	-	-
Lapang	-	-	-	-	-	-	-	-	-	-	-	-	-	-
Muara Batu	-	-	-	-	-	-	-	-	-	-	-	-	-	-
Dewantara	-	-	-	-	-	-	-	-	-	-	-	-	-	-
<b>Aceh Utara</b>	-	-	-	-	-	-	-	-	-	-	-	-	-	-

Tabel	5.1.10 Lanjutan															
Table																
Kecamatan/ Subdistrict	Gladio/ Gladio/ (tangkai/ stalks)		Hanjuang/ Cordyline (pohon/ tree)		Herbras/ Gerbera (tangkai/ stalks)		Kamboja Jepang/ Adenium (pohon/ tree)		Keladi Hias/ Caladium (pohon/ tree)		Krisan/ Chrysantemum (tangkai/ stalks)		Mawar/ Rose (tangkai/ stalks)		Melati/ Jasmine (kg/ kg)	
	2020	2021	2020	2021	2020	2021	2020	2021	2020	2021	2020	2021	2020	2021	2020	2021
(1)	(16)	(17)	(18)	(19)	(20)	(21)	(22)	(23)	(24)	(25)	(26)	(27)	(28)	(29)	(30)	(31)
Sawang	-	-	-	-	-	-	-	-	-	-	-	-	-	-	-	-
Nisam	-	-	-	-	-	-	-	-	-	-	-	-	-	-	-	-
Nisam Antara	-	-	-	-	-	-	-	-	-	-	-	-	-	-	-	-
Banda Baro	-	-	-	-	-	-	-	-	-	-	-	-	-	-	-	-
Kuta Makmur	-	-	-	-	-	-	-	-	-	-	-	-	-	-	-	-
Smpang Keramat	-	-	-	-	-	-	-	-	-	-	-	-	-	-	-	-
Syamalira Bayu	-	-	-	-	-	-	-	-	-	-	-	-	-	-	-	-
Geureudong Pase	-	-	-	-	-	-	-	-	-	-	-	-	-	-	-	-
Meurah Mulia	-	-	-	-	-	-	-	-	-	-	-	-	-	-	-	-
Matangkuli	-	-	-	-	-	-	-	-	-	-	-	-	-	-	-	-
Paya Bakong	-	-	-	-	-	-	-	-	-	-	-	-	-	-	-	-
Rrak Timu	-	-	-	-	-	-	-	-	-	-	-	-	-	-	-	-
Cot Grek	-	-	-	-	-	-	-	-	-	-	-	-	-	-	-	-
Tanah Jambo Aye	-	-	-	-	-	-	-	-	-	-	-	-	-	-	-	-
Langkahan	-	-	-	-	-	-	-	-	-	-	-	-	-	-	-	-
Seunuddon	-	-	-	-	-	-	-	-	-	-	-	-	-	-	-	-
Baktiya	-	-	-	-	-	-	-	-	-	-	-	-	-	-	-	-
Baktiya Barat	-	-	-	-	-	-	-	-	-	-	-	-	-	-	-	-
Lhoksukon	-	-	-	-	-	-	560	-	-	-	-	-	-	-	-	-
Tanah Luas	-	-	-	-	-	-	-	-	-	-	-	-	-	-	-	-
Nibong	-	-	-	-	-	-	-	-	-	-	-	-	-	-	-	-
Samudera	-	-	-	-	-	-	-	-	-	-	-	-	-	-	-	-
Syamalira Aron	-	-	-	-	-	-	-	-	-	-	-	-	-	-	-	-
Tanah Pasir	-	-	-	-	-	-	-	-	-	-	-	-	-	-	-	-
Lapang	-	-	-	-	-	-	-	-	-	-	-	-	-	-	-	-
Muara Batu	-	-	-	-	-	-	-	-	-	-	-	-	-	-	-	-
Dewantara	-	-	-	-	-	-	-	-	-	-	-	-	-	-	-	-
Aceh Utara	-	-	-	-	-	-	560	-	-	-	-	-	-	-	-	-

Tabel	5.1.10 Lanjutan																	
Table																		
Kecamatan/ Subdistrict	Monstera/ Monstera (pohon/ tree)		Pakis/ <i>Leather Leaf Fern</i> (pohon/ tree)		Palem/ <i>Palm</i> (pohon/ tree)		Pedang- Pedangan/ <i>Sansevieria</i> (rumpun/ dumps )		Philodendron/ <i>Philodendron</i> (pohon/ tree)		Pisang-Pisangan/ <i>Heliconia</i> (tangkai/ stalks)		Sedap Malam/ <i>Tuberose</i> (tangkai/ stalks)		Soka/ <i>Ixora</i> (pohon/ tree)		Sri Rejeki/ <i>Aglaonema</i> (pohon/ tree)	
	2020	2021	2020	2021	2020	2021	2020	2021	2020	2021	2020	2021	2020	2021	2020	2021	2020	2021
(1)	(2)	(3)	(4)	(5)	(6)	(7)	(8)	(9)	(10)	(11)	(12)	(13)	(14)	(15)	(16)	(17)	(18)	(19)
Sawang	-	-	-	-	-	-	-	-	-	-	-	-	-	-	-	-	-	-
Nisam	-	-	-	-	-	-	-	-	-	-	-	-	-	-	-	-	-	-
Nisam Antara	-	-	-	-	-	-	-	-	-	-	-	-	-	-	-	-	-	-
Banda Baro	-	-	-	-	-	-	-	-	-	-	-	-	-	-	-	-	-	-
Kuta Makmur	-	-	-	-	-	-	-	-	-	-	-	-	-	-	-	-	-	-
Smpang Keramat	-	-	-	-	-	-	-	-	-	-	-	-	-	-	-	-	-	-
Syamtalira Bayu	-	-	-	-	-	-	-	-	-	-	-	-	-	-	-	-	-	-
Geureudong Pase	-	-	-	-	-	-	-	-	-	-	-	-	-	-	-	-	-	-
Meurah Mulia	-	-	-	-	-	-	-	307	-	-	-	-	-	-	-	-	-	421
Matangkuli	-	-	-	-	-	-	-	-	-	-	-	-	-	-	-	-	-	-
Paya Bakong	-	-	-	-	-	-	-	-	-	-	-	-	-	-	-	-	-	-
Frak Timu	-	-	-	-	-	-	-	-	-	-	-	-	-	-	-	-	-	-
Cot Girek	-	-	-	-	-	-	-	-	-	-	-	-	-	-	-	-	-	-
Tanah Jambo Aye	-	-	-	-	-	-	-	-	-	-	-	-	-	-	-	-	-	-
Langkahan	-	-	-	-	-	-	-	-	-	-	-	-	-	-	-	-	-	-
Seunuddon	-	-	-	-	-	-	-	-	-	-	-	-	-	-	-	-	-	-
Baktiya	-	-	-	-	-	-	-	-	-	-	-	-	-	-	-	-	-	-
Baktiya Barat	-	-	-	-	-	-	-	-	-	-	-	-	-	-	-	-	-	-
Lhoksukon	-	-	-	-	-	-	-	-	-	-	-	-	-	-	-	-	-	-
Tanah Luas	-	-	-	-	-	-	-	-	-	-	-	-	-	-	-	-	-	-
Nibong	-	-	-	-	-	-	-	-	-	-	-	-	-	-	-	-	-	-
Samudera	-	-	-	-	-	-	-	-	-	-	-	-	-	-	-	-	-	-
Syamtalira Aron	-	-	-	-	-	-	-	-	-	-	-	-	-	-	-	-	-	-
Tanah Pasir	-	-	-	-	-	-	-	-	-	-	-	-	-	-	-	-	-	-
Lapang	-	-	-	-	-	-	-	-	-	-	-	-	-	-	-	-	-	-
Muara Batu	-	-	-	-	-	-	-	-	-	-	-	-	-	-	-	-	-	-
Dewantara	-	-	-	-	-	-	-	-	-	-	-	-	-	-	-	-	-	-
Aceh Utara	-	-	-	-	-	-	-	307	-	-	-	-	-	-	-	-	-	421
Sumber/ Source	BPS, Statistik Pertanian Hortikultura SPH/ BPS-StatisticsIndonesia, Agricultural Statisticfor Horticulture SPH																	



Tabel	5.1.11	Luas Panen Tanaman Hias Menurut Jenis Tanaman di Kabupaten Aceh Utara (m <sup>2</sup> ), 2019-2021		
Table		Harvested Area of Ornamental Plants by Kind of Plant in North Aceh Regency (m <sup>2</sup> ), 2019-2021		
Jenis Tanaman/ Kind of Plant	Satuan/ Unit	2019	2020	2021
(1)	(2)	(3)	(4)	(5)
Anggrek/ <i>Orchid</i>	m <sup>2</sup> / m <sup>2</sup>	-	-	-
Anthurium Bunga/ <i>Flamingo Lily Flower</i>	m <sup>2</sup> / m <sup>2</sup>	-	-	-
Anthurium Daun/ <i>Anthurium</i>	m <sup>2</sup> / m <sup>2</sup>	-	-	-
Anyelir/ <i>Carnation</i>	m <sup>2</sup> / m <sup>2</sup>	-	-	-
Balanceng/ <i>Dieffenbacia</i>	m <sup>2</sup> / m <sup>2</sup>	-	-	-
Dracaena/ <i>Dracaena</i>	m <sup>2</sup> / m <sup>2</sup>	-	-	-
Euphorbia/ <i>Euphorbia</i>	m <sup>2</sup> / m <sup>2</sup>	-	-	-
Gladiol/ <i>Gladiol</i>	m <sup>2</sup> / m <sup>2</sup>	-	-	-
Hanjuang/ <i>Cordyline</i>	m <sup>2</sup> / m <sup>2</sup>	-	-	-
Herbras/ <i>Gerbera</i>	m <sup>2</sup> / m <sup>2</sup>	-	-	-
Kamboja Jepang/ <i>Adenium</i>	m <sup>2</sup> / m <sup>2</sup>	-	140	-
Keladi Hias/ <i>Caladium</i>	m <sup>2</sup> / m <sup>2</sup>	-	-	-
Krisan/ <i>Chrysantemum</i>	m <sup>2</sup> / m <sup>2</sup>	-	-	-
Mawar/ <i>Rose</i>	m <sup>2</sup> / m <sup>2</sup>	-	-	-
Melati/ <i>Jasmine</i>	m <sup>2</sup> / m <sup>2</sup>	-	-	-
Monstera/ <i>Monstera</i>	m <sup>2</sup> / m <sup>2</sup>	-	-	-
Pakis/ <i>Leather Leaf Fern</i>	m <sup>2</sup> / m <sup>2</sup>	-	-	-
Palem/ <i>Palm</i>	pohon/ tree	-	-	-
Pedang-Pedangan/ <i>Sansevieria</i>	m <sup>2</sup> / m <sup>2</sup>	-	-	37
Philodendron/ <i>Philodendron</i>	m <sup>2</sup> / m <sup>2</sup>	-	-	-
Pisang-Pisangan/ <i>Heliconia</i>	m <sup>2</sup> / m <sup>2</sup>	-	-	-
Sedap Malam/ <i>Tuberose</i>	m <sup>2</sup> / m <sup>2</sup>	-	-	-
Soka/ <i>Ixora</i>	m <sup>2</sup> / m <sup>2</sup>	-	-	-
Sri Rejeki/ <i>Aglaonema</i>	m <sup>2</sup> / m <sup>2</sup>	-	-	268
Sumber/ <i>Source</i>	BPS, Statistik Pertanian Hortikultura SPH/ <i>BPS-Statistics Indonesia, Agricultural Statistic for Horticulture SPH</i>			

Tabel	5.1.12	Produksi Tanaman Hias Menurut Jenis Tanaman di Kabupaten Aceh Utara, 2019- 2021		
Table		Production of Ornamental Plants by Kind of Plant in North Aceh Regency, 2019-2021		
Jenis Tanaman/ Kind of Plant	Satuan/ Unit	2019	2020	2021
(1)	(2)	(3)	(4)	(5)
Anggrek/ <i>Orchid</i>	tangkai/ <i>stalks</i>	-	-	-
Anthurium Bunga/ <i>Flamingo Lily Flower</i>	tangkai/ <i>stalks</i>	-	-	-
Anthurium Daun/ <i>Anthurium</i>	pohon/ <i>tree</i>	-	-	-
Anyelir/ <i>Carnation</i>	tangkai/ <i>stalks</i>	-	-	-
Balanceng/ <i>Dieffenbacia</i>	pohon/ <i>tree</i>	-	-	-
Dracaena/ <i>Dracaena</i>	pohon/ <i>tree</i>	-	-	-
Euphorbia/ <i>Euphorbia</i>	pohon/ <i>tree</i>	-	-	-
Gladiol/ <i>Gladiol</i>	tangkai/ <i>stalks</i>	-	-	-
Hanjuang/ <i>Cordylina</i>	pohon/ <i>tree</i>	-	-	-
Herbras/ <i>Gerbera</i>	tangkai/ <i>stalks</i>	-	-	-
Kamboja Jepang/ <i>Adenium</i>	pohon/ <i>tree</i>	-	560	-
Keladi Hias/ <i>Caladium</i>	pohon/ <i>tree</i>	-	-	-
Krisan/ <i>Chrysantemum</i>	tangkai/ <i>stalks</i>	-	-	-
Mawar/ <i>Rose</i>	tangkai/ <i>stalks</i>	-	-	-
Melati/ <i>Jasmine</i>	kg/ kg	-	-	-
Monstera/ <i>Monstera</i>	pohon/ <i>tree</i>	-	-	-
Pakis/ <i>Leather Leaf Fern</i>	pohon/ <i>tree</i>	-	-	-
Palem/ <i>Palm</i>	pohon/ <i>tree</i>	-	-	-
Pedang-Pedangan/ <i>Sansevieria</i>	rumpun/ <i>clumps</i>	-	-	307
Philodendron/ <i>Philodendron</i>	pohon/ <i>tree</i>	-	-	-
Pisang-Pisangan/ <i>Heliconia</i>	tangkai/ <i>stalks</i>	-	-	-
Sedap Malam/ <i>Tuberose</i>	tangkai/ <i>stalks</i>	-	-	-
Sokal/ <i>Ixora</i>	pohon/ <i>tree</i>	-	-	-
Sri Rejeki/ <i>Aglaonema</i>	pohon/ <i>tree</i>	-	-	421
<b>Sumber/ Source</b>	<b>BPS, Statistik Pertanian Hortikultura SPH/ BPS-Statistics Indonesia, Agricultural Statistic for Horticulture SPH</b>			

Tabel	5.1.13	Produksi Buah-buahan Menurut Jenis Tanaman Menurut Kecamatan di Kabupaten Aceh Utara, 2020 dan 2021
Table		Production of Fruits by Kind of Plant by Subdistrict in Aceh Utara Regency, 2020 and 2021

Kecamatan/ Subdistrict	Alpukat/ Avocado (kw/ qui)		Anggur/ Grape (kw/ qui)		Apel/ Apple (kw/ qui)		Belimbing/ Star Fruit (kw/ qui)		Duku/Langsut/ K okosan/ Duku (kw/ qui)		Durian/ Durian (kw/ qui)		Jambu Air/ Water Apple (kw/ qui)		Jambu Biji/ Guava (kw/ qui)	
	2020	2021	2020	2021	2020	2021	2020	2021	2020	2021	2020	2021	2020	2021	2020	2021
(1)	(2)	(3)	(4)	(5)	(6)	(7)	(8)	(9)	(10)	(11)	(12)	(13)	(14)	(15)	(16)	(17)
Sawang	-	-	-	-	-	-	-	-	168	2,881	547	3,611	80	661	-	-
Nisam	230	355	-	-	-	-	55	51	-	600	300	2,500	-	-	-	-
Nisam Antara	-	-	-	-	-	-	-	-	9,264	1,600	52,000	4,800	-	-	-	-
Banda Baro	-	-	-	-	-	-	-	-	-	-	-	-	-	-	-	-
Kuta Makmur	-	-	-	-	-	-	-	-	-	1,000	1,000	2,000	-	10	-	79
Simpang Keramat	-	-	-	-	-	-	27	-	121	-	1,221	12,300	32	-	1	-
Syamtalira Bayu	-	-	-	-	-	-	2	15	21	-	4	-	60	98	29	-
Geureudong Pase	-	-	-	-	-	-	-	40	-	60	380	6,000	-	400	-	103
Meurah Mulia	-	-	-	-	-	-	16	-	-	64	-	1,192	1,028	-	-	-
Matangkuli	-	-	-	-	-	-	121	155	380	660	40	2,210	165	1,539	967	1,652
Paya Bakong	-	-	-	-	-	-	-	160	679	1,339	3,923	10,840	39	520	120	720
Rrak Timu	27	44	-	-	-	-	120	270	41	280	46	2,728	79	183	64	350
Cot Girek	-	-	-	-	-	-	-	32	4,000	60	32,260	4,775	830	133	98	22
Tanah Jambo Aye	-	-	-	-	-	-	510	121	420	100	200	4,230	1,050	1,120	602	1,272
Langkahan	-	-	-	-	-	-	107	48	12	42	372	961	35	160	-	-
Seunuddon	-	-	-	-	-	-	47	65	-	-	177	460	409	180	57	3,424
Baktiya	-	-	-	-	-	-	-	-	-	-	170	3,347	118	655	-	-
Baktiya Barat	-	-	-	-	-	-	-	11	-	17	-	-	76	55	99	20
Lhoksukon	-	-	-	-	-	-	53	71	17	15	210	21	65	15	80	50
Tanah Luas	-	-	-	-	-	-	64	16	259	1,300	960	1,800	30	53	45	1,576
Nibong	-	-	-	-	-	-	67	220	263	455	320	1,361	31	115	87	7,420
Samudera	-	-	-	-	-	-	109	900	150	600	200	210	14	470	38	142
Syamtalira Aron	-	-	-	-	-	-	140	255	-	-	-	30	165	290	55	170
Tanah Pasir	-	-	-	-	-	-	46	34	-	-	143	55	773	85	679	62
Lapang	-	-	-	-	-	-	2	105	-	-	5	-	66	12	45	-
Muara Batu	-	-	-	-	-	-	65	430	29	70	82	60	57	262	132	585
Dewantara	-	-	-	-	-	-	80	84	-	-	-	-	220	-	92	60
<b>Aceh Utara</b>	<b>257</b>	<b>399</b>	<b>-</b>	<b>-</b>	<b>-</b>	<b>-</b>	<b>1,631</b>	<b>3,083</b>	<b>15,824</b>	<b>11,143</b>	<b>94,560</b>	<b>65,491</b>	<b>5,422</b>	<b>7,016</b>	<b>3,290</b>	<b>17,707</b>

Kecamatan/ Subdistrict	Jengkol/ Jengkol (kw/ qui)		Jeruk Besar/ Pomelo (kw/ qui)		Jeruk Siam/Keprok/ Orange/Tangeri ne (kw/ qui)		Mangga/ Mango (kw/ qui)		Manggis/ Mangosteen (kw/ qui)		Markisa/Konyal/ Passion fruit (kw/ qui)		Melinjo/ Gnetum/Melinjo (kw/ qui)		Nangka/Cemped ak/ Jackfruit (kw/ qui)	
	2020	2021	2020	2021	2020	2021	2020	2021	2020	2021	2020	2021	2020	2021	2020	2021
(1)	(18)	(19)	(20)	(21)	(22)	(23)	(24)	(25)	(26)	(27)	(28)	(29)	(30)	(31)	(32)	(33)
Sawang	-	-	150	900	-	-	200	781	100	119	-	-	-	-	600	340
Nisam	190	395	-	-	-	-	1,658	3,851	170	980	-	-	18	185	448	1,200
Nisam Antara	120	100	-	-	-	-	-	25	-	-	-	-	-	-	56	81
Banda Baro	-	-	-	-	-	-	1,632	600	-	-	-	-	-	-	-	-
Kuta Makmur	47	620	-	-	-	40	500	300	-	250	-	-	18	200	50	100
Simpang Keramat	-	-	108	-	30	1	18	34	-	-	-	-	-	-	49	-
Syamtalira Bayu	9	211	-	-	-	-	193	644	4	12	-	-	11	-	185	275
Geureudong Pase	-	600	-	-	-	-	358	180	-	50	-	-	46	129	-	125
Meurah Mulia	-	-	-	-	-	-	181	318	-	269	-	-	-	-	285	-
Matangkuli	36	758	132	-	-	-	427	5,099	60	2,600	-	-	48	482	160	2,367
Paya Bakong	152	1,420	189	-	35	530	1,270	580	183	440	-	-	-	320	175	920
Pirak Timu	9	195	59	-	-	-	373	2,228	131	190	-	-	20	322	99	779
Cot Girek	1,120	140	145	-	-	-	3,260	1,757	2,416	200	-	-	344	302	45	50
Tanah Jambo Aye	93	866	759	-	-	848	510	4,365	150	212	-	-	557	320	787	890
Langkahan	-	-	200	-	86	15	70	50	-	11	-	-	-	-	45	21
Seunuddon	-	-	146	-	-	-	3,022	720	-	-	-	-	90	670	195	95
Baktiya	-	-	120	-	-	-	2,397	4,427	-	-	-	-	181	318	162	262
Baktiya Barat	-	-	75	-	55	7	853	5,118	-	-	-	-	46	150	-	46
Lhoksukon	2	50	-	-	2	-	285	161	20	50	-	-	-	35	-	114
Tanah Luas	-	212	-	-	-	-	650	80	72	614	-	-	-	-	121	196
Nibong	268	565	17	-	-	-	296	971	195	1,231	-	-	17	10	183	-
Samudera	-	-	33	120	30	240	740	1,700	20	100	-	-	295	2,240	140	910
Syamtalira Aron	-	-	-	-	-	-	207	255	-	-	-	-	76	-	149	350
Tanah Pasir	-	-	3,905	-	-	-	1,850	165	1	-	-	-	241	152	122	331
Lapang	-	-	-	-	-	-	41	16	-	-	-	-	-	40	-	85
Muara Batu	-	-	83	-	30	168	689	450	14	10	90	-	-	-	158	52
Dewantara	-	-	-	-	-	-	4,730	-	-	-	-	-	245	-	925	100
<b>Aceh Utara</b>	<b>2,046</b>	<b>6,132</b>	<b>6,121</b>	<b>1,020</b>	<b>268</b>	<b>1,850</b>	<b>26,410</b>	<b>34,875</b>	<b>3,536</b>	<b>7,338</b>	<b>90</b>	<b>-</b>	<b>2,253</b>	<b>5,875</b>	<b>5,139</b>	<b>9,688</b>

Tabel	5.1.13 Lanjutan																			
	Table																			
Kecamatan/ Subdistrict	Nenas/ Pineapple (kw/ qui)		Pepaya/ Papaya (kw/ qui)		Petai/ Twisted Cluster Bean (kw/ qui)		Pisang/ Banana (kw/ qui)		Rambutan/ Rambutan (kw/ qui)		Salak/ Snakefruit (kw/ qui)		Sawo/ Sapodilla/Sawo (kw/ qui)		Sirsak/ Soursop (kw/ qui)		Sukun/ Breadfruit (kw/ qui)			
	2020	2021	2020	2021	2020	2021	2020	2021	2020	2021	2020	2021	2020	2021	2020	2021	2020	2021		
(1)	(34)	(35)	(36)	(37)	(38)	(39)	(40)	(41)	(42)	(43)	(44)	(45)	(46)	(47)	(48)	(49)	(50)	(51)		
Sawang	47	10	1.600	2.411	-	-	1.200	966	200	3.400	-	-	-	-	-	-	-	-		
Nisam	-	-	83	-	51	410	15	-	96	2.060	-	-	34	1.520	-	-	28	250		
Nisam Antara	-	-	2.380	54.023	15	-	2.420	904	1.194	308	-	-	-	-	-	43	-	85		
Banda Baru	-	-	98	300	-	-	300	200	-	-	-	-	329	-	-	-	80	5		
Kuta Makmur	15	5	750	400	60	750	550	1.300	800	3.000	-	-	60	100	-	-	30	130		
Smpang Keramat	1	-	-	132	-	-	32	-	415	3.400	-	-	17	9	-	-	-	-		
Syamtalira Bayu	5	2	442	11.489	-	-	725	2.665	114	2.500	-	-	33	142	1	20	6	-		
Geureudong Pase	-	-	1.650	200	-	800	800	165	668	1.000	-	-	-	-	-	-	-	-		
Meurah Mulia	5	-	30	-	-	-	701	-	1.253	2.933	-	-	-	-	-	-	-	-		
Matangkuli	10	-	1.200	1.180	112	400	1.070	571	300	1.300	-	-	200	342	120	300	160	280		
Paya Bakong	-	-	11	1.240	-	109	36	1.600	318	1.545	-	-	-	-	15	320	152	640		
Prak Timu	-	-	77	695	15	148	600	10.325	106	1.669	-	-	68	230	39	180	108	271		
Cot Girek	-	4	-	63	-	20	2.865	242	776	1.310	-	-	-	14	-	12	-	22		
Tanah Jambo Aye	120	16	350	2.850	-	-	1.000	1.900	1.025	860	-	-	765	27	536	75	330	82		
Langkahan	-	-	129.294	-	-	-	2.946	3.050	268	726	-	-	150	58	-	-	-	-		
Seunuddon	-	-	932	235	-	-	449	185	695	9.552	-	-	646	9.909	30	15	56	13		
Baktiya	-	-	94	-	-	-	80	76	534	6.296	-	-	403	1.715	42	23	99	133		
Baktiya Barat	-	-	60	420	-	-	159	1.606	200	3.381	-	-	100	275	20	-	10	40		
Lhoksukon	-	28	56	100	6	30	43	45	40	100	-	65	-	30	40	30	131	100		
Tanah Luas	-	-	58	113	-	60	791	1.208	7.800	6.500	-	-	250	112	-	-	-	-		
Nibong	6	87	158	1.716	-	-	181	1.030	163	1.626	-	-	36	60	21	15	45	15		
Samudera	54	105	289	2.675	8	5	2.300	7.400	68	2.000	-	-	271	395	10	100	43	62		
Syamtalira Aron	-	-	160	125	-	-	125	190	-	110	-	-	96	-	85	-	550	-		
Tanah Pasir	-	-	66	-	-	-	61	34	108	40	-	-	22	23	12	74	-	-		
Lapang	0	8	19	178	-	-	52	91	14	-	-	-	-	100	-	10	-	14		
Muara Batu	41	104	540	612	-	-	212	280	2	-	-	-	260	191	22	45	3	3		
Dewantara	-	-	-	400	-	-	2.000	400	-	-	-	-	500	-	350	-	370	-		
<b>Aceh Utara</b>	<b>304</b>	<b>369</b>	<b>140.397</b>	<b>81.557</b>	<b>267</b>	<b>2.732</b>	<b>21.713</b>	<b>36.433</b>	<b>17.157</b>	<b>55.605</b>	<b>-</b>	<b>65</b>	<b>4.240</b>	<b>15.252</b>	<b>1.343</b>	<b>1.262</b>	<b>2.201</b>	<b>2.144</b>		
Sumber/ Source	BPS, Statistik Pertanian Hortikultura SPH/ BPS-StatisticsIndonesia, Agricultural Statisticfor Horticulture SPH																			

Tabel	5.1.14	Produksi Buah–Buahan dan Sayuran Tahunan Menurut Jenis Tanaman di Kabupaten Aceh Utara, 2019-2021		
Table		Production of Annual Fruits and Vegetables by Kind of Plant in North Aceh Regency, 2019-2021		
Jenis Tanaman/ Kind of Plant	Satuan/ Unit	2019	2020	2021
(1)	(2)	(3)	(4)	(5)
Alpukat/ Avocado	kw/ qui	65	257	399
Anggur/ Grape	kw/ qui	-	-	-
Apel/ Apple	kw/ qui	-	-	-
Belimbing/ Star Fruit	kw/ qui	1,303	1,631	3,083
Duku/Langsai/Kokosan/ Duku	kw/ qui	1,761	15,824	11,143
Durian/ Durian	kw/ qui	4,155	94,560	65,491
Jambu Air/ Water Apple	kw/ qui	2,008	5,422	7,016
Jambu Biji/ Guava	kw/ qui	1,492	4,591	17,707
Jengkol/ Jengkol	kw/ qui	1,230	2,046	6,132
Jeruk Besar/ Pomelo	kw/ qui	2,569	6,121	1,020
Jeruk Siam/Keprok/ Orange/Tangerin	kw/ qui	294	268	1,850
Mangga/ Mango	kw/ qui	24,029	26,410	34,875
Manggis/ Mangosteen	kw/ qui	767	3,536	7,338
Markisa/Konyal/ Passion fruit	kw/ qui	7	90	-
Melinjo/ Gnetum/Melinjo	kw/ qui	1,670	2,253	5,875
Nangka/Cempedak/ Jackfruit	kw/ qui	4,286	5,139	9,688
Nenas/ Pineapple	kw/ qui	357	304	369
Pepaya/ Papaya	kw/ qui	56,210	140,397	81,557
Petai/ Twisted Cluster Bean	kw/ qui	57	267	2,732
Pisang/ Banana	kw/ qui	18,356	21,713	36,433
Rambutan/ Rambutan	kw/ qui	10,730	17,157	55,605
Salak/ Snakefruit	kw/ qui	11	-	65
Sawo/ Sapodilla/Sawo	kw/ qui	4,949	4,240	15,252
Sirsak/ Soursoop	kw/ qui	626	1,343	1,262
Sukun/ Breadfruit	kw/ qui	1,030	2,201	2,144
<b>Sumber/ Source</b>	<b>BPS, Statistik Pertanian Hortikultura SPH/ BPS-Statistics Indonesia, Agricultural Statistic for Horticulture SPH</b>			

**Tabel : 5.4.1 Ternak Keluar Unggas Antar Provinsi Menurut Kecamatan (Ekor/Tail)**  
**Table Poultry Livestock Out Between Province By Sub Districts**  
**2018**

Kecamatan/ Sub Distric	Jenis Unggas/Kind of Poultry				
	Ayam Buras/ Local Chicken	Ayam Pedaging/ Broiler	Ayam Petelur/ Gallus SP	Itik/Duck Anas Moscha	Itik Manila/Duck Cairina
(1)	(2)	(3)	(4)	(5)	(6)
1 Sawang	-	28,650	200	-	-
2 Nisam	-	300	-	-	-
3 Nisam Antara	-	950	-	-	-
4 Banda Baro	-	4,000	200	-	-
5 Kuta Makmur	-	800	-	-	-
6 Simpang Kramat	-	200	-	-	-
7 Syamtalira Bayu	-	2,300	-	-	-
8 Geureudong Pase	-	100	-	-	-
9 Meurah Mulia	-	1,100	50	-	-
10 Matang Kuli	-	3,750	50	-	-
11 Paya Bakong	-	100	-	-	-
12 Pirak Timu	-	-	-	-	-
13 Cot Girek	-	1,500	-	-	-
14 Tanah Jambo Aye	-	44,000	100	-	-
15 Langkahan	-	-	-	-	-
16 Seunuddon	-	350	-	-	-
17 Baktiya	-	17,800	-	-	-
18 Baktiya Barat	-	100	50	-	-
19 Lhoksukon	-	29,800	200	-	-
20 Tanah Luas	-	2,800	50	-	-
21 Nibong	-	100	-	-	-
22 Samudera	-	22,200	-	-	-
23 Syamtalira Aron	-	17,750	-	-	-
24 Tanah Pasir	-	-	-	-	-
25 Lapang	-	-	-	-	-
26 Muara Batu	-	47,100	-	-	-
27 Dewantara	-	51,300	200	-	-
Jumlah/Total		277,050	1,100	-	-

Sumber : Dinas Perkebunan Peternakan Dan Kesehatan Hewan Kabupaten Aceh Utara  
 Source : Estate and Husbandary Service of North Aceh Regency

**Tabel : 5.4.2 Jumlah Petugas Peternakan Menurut Kecamatan**  
**Table Number of Animal Husbandry Officials by Sub District**  
**2018**

Kecamatan/ Sub Distric	Mantri Hewan	Snakma	Sarjana Peternakan	Dokter Hewan	Jumlah/ Total
(1)	(2)	(3)	(4)	(5)	(6)
1 Sawang	3		1	1	5
2 Nisam					
3 Nisam Antara					
4 Banda Baro					
5 Kuta Makmur					
6 Simpang Kramat					
7 Syamtalira Bayu	2		2	1	5
8 Geureudong Pase					
9 Meurah Mulia	3			1	4
10 Matang Kuli	4		1		5
11 Paya Bakong					
12 Pirak Timu					
13 Cot Girek	2	1	1	1	5
14 Tanah Jambo Aye					
15 Langkahan	1				1
16 Seunuddon					
17 Baktiya	2			1	3
18 Baktiya Barat	2			1	3
19 Lhoksukon					
20 Tanah Luas					
21 Nibong					
22 Samudera	3		1	1	5
23 Syamtalira Aron					
24 Tanah Pasir					
25 Lapang					
26 Muara Batu	1		1	1	3
27 Dewantara	5		2		7
<b>Jumlah/Total</b>	<b>28</b>	<b>1</b>	<b>9</b>	<b>8</b>	<b>46</b>

Sumber : Dinas Perkebunan Peternakan Dan Kesehatan Hewan Kab. Aceh Utara  
 Source : Estate and Husbandary Service of North Aceh Regency



**Tabel : 5.4.3 Populasi Ternak Besar Sapi Menurut Kecamatan**  
**Table Livestock Population of Cow by Sub Distric**  
**2018**

Kecamatan/ Sub Distric	Sapi/Cow (Ekor/Tail)		
	Jantan/ Male	Betina/ Female	Jumlah/ Total
(1)	(2)	(3)	(4)
1 Sawang	3,520	4,837	8,357
2 Nisam	1,685	2,866	4,551
3 Nisam Antara	627	1,197	1,824
4 Banda Baro	1,051	2,246	3,297
5 Kuta Makmur	1,501	3,761	5,262
6 Simpang Kramat	572	1,437	2,009
7 Syamtalira Bayu	833	2,390	3,223
8 Geureudong Pase	474	638	1,112
9 Meurah Mulia	1,016	2,047	3,063
10 Matang Kuli	927	1,485	2,412
11 Paya Bakong	1,125	1,642	2,767
12 Pirak Timu	1,900	2,578	4,478
13 Cot Girek	2,938	5,374	8,312
14 Tanah Jambo Aye	2,110	3,408	5,518
15 Langkahan	868	1,464	2,332
16 Seunuddon	2,455	2,847	5,302
17 Baktiya	3,607	4,628	8,235
18 Baktiya Barat	1,941	2,505	4,446
19 Lhoksukon	2,652	4,785	7,437
20 Tanah Luas	1,514	2,634	4,148
21 Nibong	625	765	1,390
22 Samudera	1,266	2,201	3,467
23 Syamtalira Aron	769	920	1,689
24 Tanah Pasir	661	834	1,495
25 Lapang	726	942	1,668
26 Muara Batu	751	1,124	1,875
27 Dewantara	1,009	1,578	2,587
<b>Jumlah/Total</b>	<b>39,123</b>	<b>63,133</b>	<b>102,256</b>

Sumber : Dinas Perkebunan Peternakan Dan Kesehatan Hewan Kab. Aceh Utara  
 Source : Estate and Husbandary Service of North Aceh Regency

**Tabel : 5.4.4 Populasi Ternak Besar Kerbau Menurut Kecamatan**  
**Table Livestock Population of Buffalo by Sub Distric**  
**2018**

Kecamatan/ Sub Distric	Kerbau/ Buffalo (Ekor/Tail)		
	Jantan/ Male	Betina/ Female	Jumlah/ Total
(1)	(2)	(3)	(4)
1 Sawang	124	243	367
2 Nisam	51	76	127
3 Nisam Antara	39	11	50
4 Banda Baro	36	53	89
5 Kuta Makmur	74	106	180
6 Simpang Kramat	15	17	32
7 Syamtalira Bayu	37	56	93
8 Geureudong Pase	26	72	98
9 Meurah Mulia	42	84	126
10 Matang Kuli	26	29	55
11 Paya Bakong	87	63	150
12 Pirak Timu	46	62	108
13 Cot Girek	238	390	628
14 Tanah Jambo Aye	51	81	132
15 Langkahan	16	15	31
16 Seunuddon	166	272	438
17 Baktiya	977	1,199	2,176
18 Baktiya Barat	13	45	58
19 Lhoksukon	21	25	46
20 Tanah Luas	51	52	103
21 Nibong	15	30	45
22 Samudera	32	65	97
23 Syamtalira Aron	19	30	49
24 Tanah Pasir	11	19	30
25 Lapang	4	3	7
26 Muara Batu	32	47	79
27 Dewantara	219	176	395
<b>Jumlah/Total</b>	<b>2,468</b>	<b>3,321</b>	<b>5,789</b>

Sumber : Dinas Perkebunan Peternakan Dan Kesehatan Hewan Kab. Aceh Utara  
 Source : Estate and Husbandary Service of North Aceh Regency

**Tabel : 5.4.5 Populasi Ternak Kecil Kambing Menurut Kecamatan**  
**Table Small Livestock Population of Goat by Sub Distric**  
**2018**

Kecamatan/ Sub Distric	Kambing/Goat (Ekor/Tail)		
	Jantan/ Male	Betina/ Female	Jumlah/ Total
(1)	(2)	(3)	(4)
1 Sawang	869	1,255	2,124
2 Nisam	1,130	1,568	2,698
3 Nisam Antara	640	638	1,278
4 Banda Baro	338	418	756
5 Kuta Makmur	2,192	3,879	6,071
6 Simpang Kramat	640	807	1,447
7 Syamtalira Bayu	1,353	1,371	2,724
8 Geureudong Pase	637	744	1,381
9 Meurah Mulia	1,318	1,507	2,825
10 Matang Kuli	859	1,001	1,860
11 Paya Bakong	791	1,081	1,872
12 Pirak Timu	1,208	1,358	2,566
13 Cot Girek	1,937	3,007	4,944
14 Tanah Jambo Aye	2,775	1,785	4,560
15 Langkahan	959	671	1,630
16 Seunuddon	740	840	1,580
17 Baktiya	4,387	4,805	9,192
18 Baktiya Barat	984	1,674	2,658
19 Lhoksukon	2,646	3,165	5,811
20 Tanah Luas	1,798	1,719	3,517
21 Nibong	710	1,023	1,733
22 Samudera	1,446	2,519	3,965
23 Syamtalira Aron	878	1,093	1,971
24 Tanah Pasir	843	1,087	1,930
25 Lapang	832	623	1,455
26 Muara Batu	357	477	834
27 Dewantara	1,329	3,989	5,318
<b>Jumlah/Total</b>	<b>34,596</b>	<b>44,104</b>	<b>78,700</b>

Sumber : Dinas Perkebunan Peternakan Dan Kesehatan Hewan Kab. Aceh Utara  
 Source : Estate and Husbandary Service of North Aceh Regency

**Tabel : 5.4.6 Populasi Ternak Kecil Domba Menurut Kecamatan**  
**Table Small Livestock Population of Sheep by Sub Distric**  
**2018**

Kecamatan/ Sub Distric	Domba/Sheep (Ekor/Tail)		
	Jantan/ Male	Betina/ Female	Jumlah/ Total
(1)	(2)	(3)	(4)
1 Sawang	170	378	548
2 Nisam	312	455	767
3 Nisam Antara	15	43	58
4 Banda Baro	160	285	445
5 Kuta Makmur	140	359	499
6 Simpang Kramat	62	114	176
7 Syamtalira Bayu	243	264	507
8 Geureudong Pase	57	73	130
9 Meurah Mulia	106	148	254
10 Matang Kuli	108	121	229
11 Paya Bakong	133	62	195
12 Pirak Timu	123	102	225
13 Cot Girek	322	487	809
14 Tanah Jambo Aye	404	259	663
15 Langkahan	29	41	70
16 Seunuddon	53	113	166
17 Baktiya	1,867	2,337	4,204
18 Baktiya Barat	165	314	479
19 Lhoksukon	272	214	486
20 Tanah Luas	164	214	378
21 Nibong	146	181	327
22 Samudera	342	433	775
23 Syamtalira Aron	57	112	169
24 Tanah Pasir	136	312	448
25 Lapang	63	84	147
26 Muara Batu	85	141	226
27 Dewantara	512	728	1,240
<b>Jumlah/Total</b>	<b>6,246</b>	<b>8,374</b>	<b>14,620</b>

Sumber : Dinas Perkebunan Peternakan Dan Kesehatan Hewan Kab. Aceh Utara  
 Source : Estate and Husbandary Service of North Aceh Regency

<b>Tabel : 5.4.7</b>		<b>Populasi Ternak Unggas Menurut Kecamatan</b>				
<b>Table</b>		<b>Poultry Population by Sub Distric</b>				
		<b>(Ekor/Tail )</b>				
		<b>2018</b>				
		<b>Jenis Unggas/Kind of Poultry</b>				
<b>Kecamatan/ Sub Distric</b>		<b>Ayam Buras/ Local Chicken</b>	<b>Ayam Pedaging/ Broiler</b>	<b>Ayam Petelur/ Gallus SP</b>	<b>Itik/ DuckAnas</b>	<b>Itik Manila/ Duk Cairina Moschata</b>
(1)		(2)	(3)	(4)	(5)	(6)
1	Sawang	52,177	83,269	2,342	16,842	1,462
2	Nisam	39,575	75,305	1,291	11,971	806
3	Nisam Antara	8,149	10,690	177	5,498	879
4	Banda Baro	9,514	8,879	52	6,411	698
5	Kuta Makmur	44,904	97,483	1,393	10,842	1,042
6	Simpang Kramat	19,895	254,657	12,914	12,792	4,614
7	Syamtalira Bayu	29,845	85,409	878	24,244	6,515
8	Geureudong Pase	11,750	21,657	165	5,212	261
9	Meurah Mulia	37,105	30,542	1,452	19,004	4,293
10	Matang Kuli	58,959	149,633	1,827	27,094	13,673
11	Paya Bakong	37,740	27,148	1,179	10,069	1,959
12	Pirak Timu	41,111	69,274	1,552	7,422	4,496
13	Cot Girek	40,613	92,203	615	6,080	712
14	Tanah Jambo Aye	35,986	78,490	1,682	23,953	3,049
15	Langkahan	26,479	72,269	4,807	15,893	4,681
16	Seunuddon	13,501	21,680	187	6,424	351
17	Baktiya	68,399	513,236	27,287	45,070	5,156
18	Baktiya Barat	12,864	104,349	52	4,986	268
19	Lhoksukon	24,614	402,125	3,257	13,138	3,524
20	Tanah Luas	56,338	117,487	1,271	13,759	2,852
21	Nibong	17,116	18,388	50	9,109	111
22	Samudera	39,186	644,843	920	27,050	1,938
23	Syamtalira Aron	10,527	24,244	4,805	3,388	587
24	Tanah Pasir	18,412	38,458	2,809	9,355	1,462
25	Lapang	26,989	29,760	243	1,542	102
26	Muara Batu	26,989	471,883	8,805	11,172	974
27	Dewantara	86,307	512,072	3,247	26,429	6,182
	<b>Jumlah/Total</b>	<b>895,044</b>	<b>4,055,433</b>	<b>85,259</b>	<b>374,749</b>	<b>72,647</b>

Sumber : Dinas Perkebunan Peternakan Dan Kesehatan Hewan Kab. Aceh Utara

Source : Estate and Husbandary Service of North Aceh Regency

Tabel : 5.4.8		Pemotongan Ternak Besar Sapi Menurut Kecamatan						
Table		Slaughtered Livestock of Cow by Sub Distric						
		2018						
		Sapi/Cow (Ekor/Tail)						Jumlah/ Total
Kecamatan/ Sub Distric	RPH		Tercatat		Tidak Tercatat			
	Jantan/ Male	Betina/ Female	Jantan/ Male	Betina/ Female	Jantan/ Male	Betina/ Female		
(1)	(2)	(3)	(4)	(5)	(6)	(7)	(8)	
1	Sawang	-	-	132	21	82	36	271
2	Nisam	-	-	120	9	43	15	187
3	Nisam Antara	-	-	59	4	31	10	104
4	Banda Baro	-	-	53	6	36	20	115
5	Kuta Makmur	-	-	88	9	61	24	182
6	Simpang Kramat	-	-	35	2	34	15	86
7	Syamtalira Bayu	-	-	55	8	47	16	126
8	Geureudong Pase	-	-	23	3	21	12	59
9	Meurah Mulia	-	-	31	3	41	17	92
10	Matang Kuli	-	-	167	11	59	21	258
11	Paya Bakong	-	-	80	7	37	15	139
12	Pirak Timu	-	-	68	5	27	9	109
13	Cot Girek	-	-	153	11	54	27	245
14	Tanah Jambo Aye	217	99	472	33	134	43	998
15	Langkahan	-	-	30	3	24	16	73
16	Seunuddon	-	-	35	4	37	21	97
17	Baktiya	-	-	174	9	76	31	290
18	Baktiya Barat	-	-	172	10	41	19	242
19	Lhoksukon	-	-	354	25	148	60	587
20	Tanah Luas	-	-	240	9	49	26	324
21	Nibong	-	-	31	2	24	16	73
22	Samudera	-	-	290	21	138	55	504
23	Syamtalira Aron	-	-	35	6	36	21	98
24	Tanah Pasir	-	-	26	4	28	16	74
25	Lapang	-	-	29	1	14	10	54
26	Muara Batu	-	-	254	12	54	28	348
27	Dewantara	-	-	244	17	135	47	443
Jumlah/Total		217	99	3,450	255	1,511	646	6,178

Sumber : Dinas Perkebunan Peternakan Dan Kesehatan Hewan Kabupaten Aceh Utara  
 Source : Estate and Husbandary Service of North Aceh Regency

**Tabel : 5.4.9 Pemotongan Ternak Besar Kerbau Menurut Kecamatan**  
**Table Slaughtered Livestock of Buffalo by Sub Distric**  
**2018**

Kecamatan/ Sub Distric	Kerbau/ Buffalo (Ekor/Tail)						Jumlah / Total
	RPH		Tercatat		Tidak Tercatat		
	Jantan/ Male	Betinal/ Female	Jantan/ Male	Betinal/ Female	Jantan/ Male	Betinal/ Female	
(1)	(2)	(3)	(4)	(5)	(6)	(7)	(8)
1 Sawang	-	-	4	4	17	10	35
2 Nisam	-	-	2	-	14	7	23
3 Nisam Antara	-	-	-	-	5	4	9
4 Banda Baro	-	-	-	-	6	-	6
5 Kuta Makmur	-	-	4	1	15	10	30
6 Simpang Kramat	-	-	-	-	9	9	18
7 Syamtalira Bayu	-	-	4	2	18	12	36
8 Geureudong Pase	-	-	2	-	6	1	9
9 Meurah Mulia	-	-	-	-	12	5	17
10 Matang Kuli	-	-	13	5	22	13	53
11 Paya Bakong	-	-	2	-	9	5	16
12 Pirak Timu	-	-	2	1	-	-	3
13 Cot Girek	-	-	19	5	24	12	60
14 Tanah Jambo Aye	12	3	43	8	44	23	133
15 Langkahan	-	-	-	-	12	4	16
16 Seunuddon	-	-	-	-	15	5	20
17 Baktiya	-	-	8	1	26	23	58
18 Baktiya Barat	-	-	5	1	12	3	21
19 Lhoksukon	-	-	24	7	44	26	101
20 Tanah Luas	-	-	9	2	15	7	33
21 Nibong	-	-	-	-	3	-	3
22 Samudera	-	-	13	3	38	23	77
23 Syamtalira Aron	-	-	-	-	15	8	23
24 Tanah Pasir	-	-	-	-	-	-	-
25 Lapang	-	-	-	-	-	-	-
26 Muara Batu	-	-	13	4	22	15	54
27 Dewantara	-	-	20	3	31	23	77
<b>Jumlah/Total</b>	<b>12</b>	<b>3</b>	<b>187</b>	<b>47</b>	<b>434</b>	<b>248</b>	<b>931</b>

Sumber : Dinas Perkebunan Peternakan Dan Kesehatan Hewan Kabupaten Aceh Utara  
 Source : Estate and Husbandary Service of North Aceh Regency

**Tabel : 5.4.10 Pemotongan Ternak Kecil Kambing Menurut Kecamatan**  
**Table Slaughtered Small Livestock of Goat by Sub Distric**  
**2018**

Kecamatan/ Sub Distric	Kambing/Goat (Ekor/Tail)			
	RPH	Tercatat	Tidak Tercatat	jumlah/ total
(1)	(2)	(3)	(4)	(5)
1 Sawang	-	-	460	460
2 Nisam	-	-	310	310
3 Nisam Antara	-	-	255	255
4 Banda Baro	-	-	280	280
5 Kuta Makmur	-	-	455	455
6 Simpang Kramat	-	-	315	315
7 Syamtalira Bayu	-	-	375	375
8 Geureudong Pase	-	-	243	243
9 Meurah Mulia	-	-	340	340
10 Matang Kuli	-	-	570	570
11 Paya Bakong	-	-	365	365
12 Pirak Timu	-	-	251	251
13 Cot Girek	-	-	525	525
14 Tanah Jambo Aye	-	-	1,520	1,520
15 Langkahan	-	-	300	300
16 Seunuddon	-	-	375	375
17 Baktiya	-	-	575	575
18 Baktiya Barat	-	-	355	355
19 Lhoksukon	-	-	1,315	1,315
20 Tanah Luas	-	-	375	375
21 Nibong	-	-	280	280
22 Samudera	-	-	1,250	1,250
23 Syamtalira Aron	-	-	1,335	1,335
24 Tanah Pasir	-	-	290	290
25 Lapang	-	-	270	270
26 Muara Batu	-	-	720	720
27 Dewantara	-	-	1,995	1,995
<b>Jumlah/Total</b>	<b>0</b>	<b>0</b>	<b>15,699</b>	<b>15,699</b>

Sumber : Dinas Perkebunan Peternakan Dan Kesehatan Hewan Kab. Aceh Utara  
 Source : Estate and Husbandary Service of North Aceh Regency



**Tabel : 5.4.11 Pemotongan Ternak Kecil Domba Menurut Kecamatan**  
**Table Slaughtered Small Livestock of Sheep by Sub Distric**  
**2018**

Kecamatan/ Sub Distric	Domba/Sheep (Ekor/Tail)			jumlah/ Total
	RPH	Tercatat	Tidak Tercatat	
(1)	(2)	(3)	(4)	(5)
1 Sawang	-	-	177	177
2 Nisam	-	-	124	124
3 Nisam Antara	-	-	101	101
4 Banda Baro	-	-	124	124
5 Kuta Makmur	-	-	198	198
6 Simpang Kramat	-	-	116	116
7 Syamtalira Bayu	-	-	128	128
8 Geureudong Pase	-	-	88	88
9 Meurah Mulia	-	-	156	156
10 Matang Kuli	-	-	213	213
11 Paya Bakong	-	-	136	136
12 Pirak Timu	-	-	83	83
13 Cot Girek	-	-	230	230
14 Tanah Jambo Aye	-	-	505	505
15 Langkahan	-	-	140	140
16 Seunuddon	-	-	170	170
17 Baktiya	-	-	255	255
18 Baktiya Barat	-	-	195	195
19 Lhoksukon	-	-	390	390
20 Tanah Luas	-	-	183	183
21 Nibong	-	-	88	88
22 Samudera	-	-	385	385
23 Syamtalira Aron	-	-	490	490
24 Tanah Pasir	-	-	138	138
25 Lapang	-	-	66	66
26 Muara Batu	-	-	277	277
27 Dewantara	-	-	475	475
<b>Jumlah/Total</b>	<b>0</b>	<b>0</b>	<b>5,631</b>	<b>5,631</b>

Sumber : Dinas Perkebunan Peternakan Dan Kesehatan Hewan Kab. Aceh Utara  
 Source : Estate and Husbandary Service of North Aceh Regency

Tabel : 5.4.12		Pemotongan Ternak Unggas Menurut Kecamatan				
Table		Poultry Slaughtered by Sub District				
		(Ekor/Tail)				
		2018				
Kecamatan/ Sub District	Jenis Unggas/Kind of Poultry					
	Ayam Buras/ Local Chicken	Ayam Pedaging/ Broiler	Ayam Petelur/ Gallus SP	Itik/Duck Anas Moscha	Itik Manila/Duck Cairina Moschata	
(1)	(2)	(3)	(4)	(5)	(6)	
1 Sawang	3,900	9,350	1,050	1,020	330	
2 Nisam	2,500	5,400	835	800	185	
3 Nisam Antara	2,300	3,700	200	420	100	
4 Banda Baro	2,050	3,200	950	410	155	
5 Kuta Makmur	2,700	5,500	1,175	650	65	
6 Simpang Kramat	2,250	3,650	550	510	75	
7 Syamtalira Bayu	2,950	5,850	975	595	200	
8 Geureudong Pase	1,050	2,910	-	340	-	
9 Meurah Mulia	2,250	4,700	550	555	90	
10 Matang Kuli	2,700	7,550	1,300	770	215	
11 Paya Bakong	1,950	3,650	650	480	60	
12 Pirak Timu	2,050	3,350	200	395	40	
13 Cot Girek	2,900	9,350	1,600	715	175	
14 Tanah Jambo Aye	6,200	144,300	3,800	4,265	1,320	
15 Langkahan	2,450	4,650	-	410	120	
16 Seunuddon	2,550	4,950	1,050	480	140	
17 Baktiya	2,950	15,550	1,550	800	250	
18 Baktiya Barat	2,800	8,100	1,000	575	200	
19 Lhoksukon	6,300	115,000	2,600	1,575	275	
20 Tanah Luas	2,750	5,300	1,000	615	110	
21 Nibong	2,200	3,200	700	415	-	
22 Samudera	4,350	80,000	2,300	1,525	315	
23 Syamtalira Aron	2,300	3,950	900	555	30	
24 Tanah Pasir	2,300	3,400	700	400	80	
25 Lapang	1,600	2,600	-	365	40	
26 Muara Batu	3,800	47,000	2,100	915	30	
27 Dewantara	39,100	112,500	4,900	1,345	400	
Jumlah/Total	113,200	618,660	32,635	21,900	5,000	

Sumber : Dinas Perkebunan Peternakan Dan Kesehatan Hewan Kabupaten Aceh Utara  
Source : Estate and Husbandary Service of North Aceh Regency

<b>Tabel : 5.4.13</b>		<b>Produksi Telur Ternak Unggas Menurut Kecamatan</b>				
<b>Table</b>		<b>Egg Production by Kind of Poultry by Sub District</b>				
		<b>(Kg)</b>				
		<b>2018</b>				
<b>Kecamatan/ Sub District</b>		<b>Jenis Telur/Kind of Egg</b>				
		<b>Ayam Buras/ Local Chicken</b>	<b>Ayam Petelur/ Egg Layer</b>	<b>Itik/Duck Anas Moscha</b>	<b>Itik Manila/ Cairina Moschata</b>	<b>Puyuh /Cotumix</b>
<b>(1)</b>	<b>(2)</b>	<b>(3)</b>	<b>(4)</b>	<b>(5)</b>	<b>(6)</b>	
1	Sawang	46,959	-	11,789	1,023	726
2	Nisam	35,618	1,162	8,380	564	-
3	Nisam Antara	7,334	-	3,849	615	-
4	Banda Baro	8,563	47	4,488	489	-
5	Kuta Makmur	40,414	1,254	7,589	729	-
6	Simpang Kramat	17,906	11,623	8,954	3,230	70
7	Syamtalira Bayu	26,861	-	16,971	4,561	136
8	Geureudong Pase	10,575	-	3,648	183	-
9	Meurah Mulia	33,395	1,307	13,303	3,005	-
10	Matang Kuli	53,063	-	18,966	9,571	-
11	Paya Bakong	33,966	1,061	7,048	1,371	-
12	Pirak Timu	37,000	1,397	5,195	3,147	-
13	Cot Girek	36,552	-	4,256	498	137
14	Tanah Jambo Aye	32,387	1,514	16,767	2,134	222
15	Langkahan	23,831	4,326	11,125	3,277	-
16	Seunuddon	12,151	-	4,497	246	-
17	Baktiya	61,559	24,558	31,549	3,609	364
18	Baktiya Barat	11,578	-	3,490	188	-
19	Lhoksukon	22,153	-	9,197	2,467	-
20	Tanah Luas	50,704	1,144	9,631	1,996	-
21	Nibong	15,404	-	6,376	78	10
22	Samudera	35,267	828	18,935	1,357	-
23	Syamtalira Aron	9,474	-	2,372	411	540
24	Tanah Pasir	16,571	-	6,549	1,023	-
25	Lapang	24,290	-	1,079	71	-
26	Muara Batu	24,290	7,925	7,820	682	68
27	Dewantara	77,676	2,922	18,500	4,327	426
	<b>Jumlah/Total</b>	<b>805,541</b>	<b>61,068</b>	<b>262,323</b>	<b>50,852</b>	<b>2,699</b>

Sumber : Dinas Perkebunan Peternakan Dan Kesehatan Hewan Kabupaten Aceh Utara

Source : Estate and Husbandary Service of North Aceh Regency

**Tabel : 5.4.14 Jumlah Produksi Daging dan Komsumsi Ternak Besar Menurut Kecamatan (Kg)**  
**Table**  
**The amount of meat production and consumption of small livestock By District 2018**

Kecamatan/ Sub Distric	Produksi(Kg)		Komsumsi(Kg)	
	Kerbau	Sapi	Kerbau	Sapi
(1)	(2)	(3)	(4)	(5)
1 Sawang	2,800	18,970	140	949
2 Nisam	1,840	13,090	92	655
3 Nisam Antara	720	7,280	36	364
4 Banda Baro	480	8,050	24	403
5 Kuta Makmur	2,400	12,740	120	637
6 Simpang Kramat	1,440	6,020	72	301
7 Syamtalira Bayu	2,880	8,820	144	441
8 Geureudong Pase	720	4,130	36	207
9 Meurah Mulia	1,360	6,440	68	322
10 Matang Kuli	4,240	18,060	212	903
11 Paya Bakong	1,280	9,730	64	487
12 Pirak Timu	240	7,630	12	382
13 Cot Girek	4,800	17,150	240	858
14 Tanah Jambo Aye	10,640	69,860	532	3,493
15 Langkahan	1,280	5,110	64	256
16 Seunuddon	1,600	6,790	80	340
17 Baktiya	4,640	20,300	232	1,015
18 Baktiya Barat	1,680	16,940	84	847
19 Lhoksukon	8,080	41,090	404	2,055
20 Tanah Luas	2,640	22,680	132	1,134
21 Nibong	240	5,110	12	256
22 Samudera	6,160	35,280	308	1,764
23 Syamtalira Aron	1,840	6,860	92	343
24 Tanah Pasir	-	5,180	-	259
25 Lapang	-	3,780	-	189
26 Muara Batu	4,320	24,360	216	1,218
27 Dewantara	6,160	31,010	308	1,551
<b>Jumlah/Total</b>	<b>74,480</b>	<b>432,460</b>	<b>3,724</b>	<b>21,629</b>

Sumber : Dinas Perkebunan Peternakan Dan Kesehatan Hewan Kab. Aceh Utara  
 Source : Estate and Husbandary Service of North Aceh Regency

**Tabel : 5.4.15 Jumlah Produksi Daging Unggas Menurut Kecamatan (Kg)**  
**Table The Amount of Poultry Meat Production**  
**By District**  
**2018**

Kecamatan/ Sub Distric	Produksi (kg)				
	Ayam Buras/ Local Chicken	Ayam Pedaging/ Broiler	Ayam Petelur/ Gallus SP	Itik/ DuckAnas	Itik Manila/Duk Cairina
(1)	(2)	(3)	(4)	(5)	(6)
1 Sawang	3,120	9,350	1,365	1,224	396
2 Nisam	2,000	5,400	1,086	960	222
3 Nisam Antara	1,840	3,700	260	504	120
4 Banda Baro	1,640	3,200	1,235	492	186
5 Kuta Makmur	2,160	5,500	1,528	780	78
6 Simpang Kramat	1,800	3,650	715	612	90
7 Syamtalira Bayu	2,360	5,850	1,268	714	240
8 Geureudong Pase	840	2,910	-	408	-
9 Meurah Mulia	1,800	4,700	715	666	108
10 Matang Kuli	2,160	7,550	1,690	924	258
11 Paya Bakong	1,560	3,650	845	576	72
12 Pirak Timu	1,640	3,350	260	474	48
13 Cot Girek	2,320	9,350	2,080	858	210
14 Tanah Jambo Aye	4,960	144,300	4,940	5,118	1,584
15 Langkahan	1,960	4,650	-	492	144
16 Seunuddon	2,040	4,950	1,365	576	168
17 Baktiya	2,360	15,550	2,015	960	300
18 Baktiya Barat	2,240	8,100	1,300	690	240
19 Lhoksukon	5,040	115,000	3,380	1,890	330
20 Tanah Luas	2,200	5,300	1,300	738	132
21 Nibong	1,760	3,200	910	498	-
22 Samudera	3,480	80,000	2,990	1,830	378
23 Syamtalira Aron	1,840	3,950	1,170	666	36
24 Tanah Pasir	1,840	3,400	910	480	96
25 Lapang	1,280	2,600	-	438	48
26 Muara Batu	3,040	47,000	2,730	1,098	36
27 Dewantara	31,280	112,500	6,370	1,614	480
<b>Jumlah/Total</b>	<b>90,560</b>	<b>618,660</b>	<b>42,427</b>	<b>26,280</b>	<b>6,000</b>

Sumber : Dinas Perkebunan Peternakan Dan Kesehatan Hewan Kabupaten Aceh Utara  
 Source : Estate and Husbandary Service of North Aceh Regency

**Tabel : 5.4.16 Ternak Masuk Kerbau/Buffalo dan Sapi/Cow Antar Kabupaten Menurut Kecamatan (Ekor/Tail)**  
**Table Livestock Entry Buffalo and Cow Between Districts By Districts 2018**

Kecamatan/ Sub Distric	Kerbau/Buffalo(Ekor/Tail)			Sapi/Cow (Ekor/Tail)		
	Jantan/ Male	Betina/ Female	Bakalan Potong	Jantan/ Male	Betina/ Female	Bakalan Potong
(1)	(2)	(3)	(4)	(5)	(6)	(7)
1 Sawang	22	19	-	120	65	82
2 Nisam	16	13	-	64	54	44
3 Nisam Antara	10	9	-	44	33	26
4 Banda Baro	22	21	-	77	64	13
5 Kuta Makmur	21	19	-	67	60	32
6 Simpang Kramat	18	13	-	53	38	14
7 Syamtalira Bayu	16	18	-	65	52	32
8 Geureudong Pase	8	4	-	34	24	6
9 Meurah Mulia	16	15	-	46	41	27
10 Matang Kuli	28	21	-	101	77	49
11 Paya Bakong	15	14	-	59	48	28
12 Pirak Timu	9	8	-	41	31	18
13 Cot Girek	25	24	-	109	76	49
14 Tanah Jambo Aye	44	43	-	315	195	166
15 Langkahan	6	7	-	47	35	20
16 Seunuddon	17	13	-	59	48	28
17 Baktiya	24	23	-	141	132	94
18 Baktiya Barat	18	19	-	84	70	36
19 Lhoksukon	43	38	-	210	128	116
20 Tanah Luas	36	25	-	116	80	38
21 Nibong	18	14	-	47	39	25
22 Samudera	33	25	-	192	103	96
23 Syamtalira Aron	22	18	-	64	65	48
24 Tanah Pasir	15	13	-	42	44	18
25 Lapang	13	9	-	35	31	19
26 Muara Batu	21	27	-	75	53	53
27 Dewantara	30	31	-	280	139	123
<b>Jumlah/Total</b>	<b>566</b>	<b>503</b>	<b>0</b>	<b>2,587</b>	<b>1,825</b>	<b>1,300</b>

Sumber : Dinas Perkebunan Peternakan Dan Kesehatan Hewan Kabupaten Aceh Utara  
 Source : Estate and Husbandary Service of North Aceh Regency

**Tabel : 5.4.17 Ternak Masuk Unggas Antar Kabupaten Menurut Kecamatan (Ekor/Tail)**  
**Table Poultry Livestock Entry Between Districts By Sub Districts 2018**

Kecamatan/ Sub District	Jenis Unggas/Kind of Poultry				
	Ayam Buras/ Local	Ayam Pedaging /	Ayam Petelur/ Gallus SP	Itik/Duck Anas Moscha	Itik Manila/Duck Cairina
(1)	(2)	(3)	(4)	(5)	(6)
1 Sawang	2,550	14,300	1,250	530	220
2 Nisam	1,950	3,250	475	515	135
3 Nisam Antara	1,075	2,650	-	175	40
4 Banda Baro	400	2,950	1,600	290	160
5 Kuta Makmur	2,000	4,850	100	405	50
6 Simpang Kramat	1,550	3,800	100	45	45
7 Syamtalira Bayu	2,200	3,800	-	440	130
8 Geureudong Pase	200	2,600	-	130	-
9 Meurah Mulia	1,300	3,200	-	285	50
10 Matang Kuli	1,300	4,500	100	495	70
11 Paya Bakong	500	2,750	-	260	70
12 Pirak Timu	100	2,750	-	155	-
13 Cot Girek	2,400	5,850	100	390	125
14 Tanah Jambo Aye	5,350	108,500	2,650	3,110	1,160
15 Langkahan	1,300	4,500	50	285	130
16 Seunuddon	1,100	3,350	200	270	80
17 Baktiya	2,500	12,550	1,750	595	180
18 Baktiya Barat	2,100	4,700	675	390	100
19 Lhoksukon	4,100	97,000	-	1,960	360
20 Tanah Luas	2,300	4,200	100	365	50
21 Nibong	1,700	2,750	-	-	-
22 Samudera	2,500	47,500	-	940	265
23 Syamtalira Aron	500	3,550	-	350	20
24 Tanah Pasir	-	2,550	-	310	90
25 Lapang	-	2,950	-	240	40
26 Muara Batu	3,000	39,300	-	590	15
27 Dewantara	10,200	92,000	-	1,550	270
<b>Jumlah/Total</b>	<b>54,175</b>	<b>482,650</b>	<b>9,150</b>	<b>15,070</b>	<b>3,855</b>

Sumber : Dinas Perkebunan Peternakan Dan Kesehatan Hewan Kabupaten Aceh Utara

Source : Estate and Husbandary Service of North Aceh Regency

**Tabel : 5.4.18 Ternak Masuk Kerbau/ Buffalo dan Sapi/ Cow Antar Provinsi**  
**Table Menurut Kecamatan (Ekor/Tail)**  
**Livestock Entry Buffalo and Cow Inter-Provincial By Districts**  
**2018**

Kecamatan/ Sub Distric	Kerbau/ Buffalo (Ekor/Tail)			Sapi/ Cow (Ekor/Tail)		
	Jantan/ Male	Betina/ Female	Bakalan Potong	jantan/ Male	Betina/ Female	Bakalan Potong
(1)	(2)	(3)	(4)	(5)	(6)	(7)
1 Sawang	14	13	-	91	66	63
2 Nisam	12	8	-	47	50	25
3 Nisam Antara	4	2	-	28	25	7
4 Banda Baro	2	8	-	45	46	9
5 Kuta Makmur	12	16	-	54	41	23
6 Simpang Kramat	-	-	-	46	45	3
7 Syamtalira Bayu	-	-	-	47	36	15
8 Geureudong Pase	1	1	-	6	2	1
9 Meurah Mulia	5	10	-	33	36	17
10 Matang Kuli	16	14	-	76	52	37
11 Paya Bakong	4	4	-	31	30	11
12 Pirak Timu	-	2	-	24	22	5
13 Cot Girek	18	18	-	78	60	34
14 Tanah Jambo Aye	33	31	-	190	185	130
15 Langkahan	-	-	-	27	23	10
16 Seunuddon	1	-	-	29	25	12
17 Baktiya	16	7	-	117	99	68
18 Baktiya Barat	1	2	-	65	34	37
19 Lhoksukon	17	11	-	136	102	77
20 Tanah Luas	-	1	-	119	51	34
21 Nibong	-	1	-	39	23	4
22 Samudera	-	2	-	138	90	83
23 Syamtalira Aron	-	2	-	50	30	22
24 Tanah Pasir	-	-	-	39	27	15
25 Lapang	-	-	-	1	1	-
26 Muara Batu	7	11	-	56	35	36
27 Dewantara	-	5	-	182	119	89
<b>Jumlah/Total</b>	<b>163</b>	<b>169</b>	<b>0</b>	<b>1,794</b>	<b>1,355</b>	<b>867</b>

Sumber : Dinas Perkebunan Peternakan Dan Kesehatan Hewan Kabupaten Aceh Utara  
 Source : Estate and Husbandary Service of North Aceh Regency



**Tabel : 5.4.19 Ternak Masuk Kambing dan Domba Antar Kabupaten**  
**Table Menurut Kecamatan (Ekor/Tail)**  
***Livestock Entry Goat and Sheep Between Districts By Districts***  
**2018**

Kecamatan/ Sub Distric	Kambing /Goat	Domba/ Sheep
(1)	(2)	(3)
1 Sawang	320	190
2 Nisam	315	105
3 Nisam Antara	230	80
4 Banda Baro	245	65
5 Kuta Makmur	300	100
6 Simpang Kramat	295	90
7 Syamtalira Bayu	265	90
8 Geureudong Pase	230	0
9 Meurah Mulia	290	0
10 Matang Kuli	345	175
11 Paya Bakong	310	86
12 Pirak Timu	180	80
13 Cot Girek	425	150
14 Tanah Jambo Aye	1,275	445
15 Langkahan	270	0
16 Seunuddon	280	90
17 Baktiya	515	250
18 Baktiya Barat	300	170
19 Lhoksukon	1,450	365
20 Tanah Luas	260	100
21 Nibong	350	100
22 Samudera	900	300
23 Syamtalira Aron	1,290	315
24 Tanah Pasir	330	70
25 Lapang	220	35
26 Muara Batu	395	170
27 Dewantara	1,520	330
<b>Jumlah/Total</b>	<b>13,105</b>	<b>3,951</b>

Sumber : Dinas Perkebunan Peternakan Dan Kesehatan Hewan Kab. Aceh Utara  
 Source : Estate and Husbandary Service of North Aceh Regency

Tabel : 5.4.20 Ternak Masuk Unggas Antar Provinsi Menurut Kecamatan (Ekor/Tail)		Livestock Entry of Poultry Between Provinces By Districts				
Table		2018				
Kecamatan/ Sub Distric	Jenis Unggas / Kind of Poultry					
	Ayam Buras/ Local Chicken	Ayam Pedaging/ Broiler	Ayam Petelur/ Gallus SP	Itik/Duck Anas Moscha	Itik Manila/ Duck Cairina Moschata	
(1)	(2)	(3)	(4)	(5)	(6)	
1 Sawang	-	119,550	5,250	520	100	
2 Nisam	-	4,300	800	90	25	
3 Nisam Antara	-	3,450	1,100	80	60	
4 Banda Baro	-	9,600	1,600	200	-	
5 Kuta Makmur	-	3,950	1,100	25	-	
6 Simpang Kramat	-	3,350	100	80	-	
7 Syamtalira Bayu	-	4,100	1,100	-	-	
8 Geureudong Pase	-	2,000	-	-	-	
9 Meurah Mulia	-	2,350	-	-	-	
10 Matang Kuli	-	4,750	1,200	-	10	
11 Paya Bakong	-	2,750	700	20	10	
12 Pirak Timu	-	1,900	-	100	20	
13 Cot Girek	-	6,550	1,700	25	25	
14 Tanah Jambo Aye	-	99,000	1,900	-	-	
15 Langkahan	-	-	-	-	-	
16 Seunuddon	-	3,150	-	-	-	
17 Baktiya	-	38,000	1,800	-	-	
18 Baktiya Barat	-	2,750	750	280	-	
19 Lhoksukon	-	37,000	-	40	-	
20 Tanah Luas	-	4,200	800	300	-	
21 Nibong	-	2,300	-	20	-	
22 Samudera	-	41,800	2,350	-	-	
23 Syamtalira Aron	-	31,200	-	-	-	
24 Tanah Pasir	-	4,000	-	-	-	
25 Lapang	-	2,500	-	-	-	
26 Muara Batu	-	78,000	-	-	-	
27 Dewantara	2,000	102,000	-	-	-	
Jumlah/Total	2,000	614,500	22,250	1,780	250	

Sumber : Dinas Perkebunan Peternakan Dan Kesehatan Hewan Kabupaten Aceh Utara

Source : Estate and Husbandary Service of North Aceh Regency

**Tabel : 5.4.21 Ternak Keluar Kerbau/Bufalo dan Sapi/Cow Antar Kabupaten Menurut Kecamatan (Ekor/Tail)**  
**Livestock Out Buffalo and Cow Between Districts By Districts**  
**2018**

Kecamatan/ Sub Distric	Kerbau/Bufalo(Ekor/Tail)			Sapi/Cow (Ekor/Tail)		
	Jantan/ Male	Betina/ Female	Bakalan Potong	Jantan/ Male	Betina/ Female	Bakalan Potong
(1)	(2)	(3)	(4)	(5)	(6)	(7)
1 Sawang	-	1	-	78	57	36
2 Nisam	-	1	-	33	29	9
3 Nisam Antara	-	-	-	3	3	-
4 Banda Baro	3	3	-	111	74	31
5 Kuta Makmur	-	-	-	7	7	4
6 Simpang Kramat	4	1	-	17	9	6
7 Syamtalira Bayu	1	-	-	25	20	5
8 Geureudong Pase	-	-	-	-	-	-
9 Meurah Mulia	1	2	-	4	4	-
10 Matang Kuli	1	1	-	27	29	3
11 Paya Bakong	1	1	-	11	16	-
12 Pirak Timu	-	1	-	1	2	-
13 Cot Girek	-	-	-	46	33	8
14 Tanah Jambo Aye	1	3	-	128	88	68
15 Langkahan	-	-	-	-	-	-
16 Seunuddon	-	1	-	2	3	-
17 Baktiya	1	2	-	16	8	10
18 Baktiya Barat	-	1	-	67	32	7
19 Lhoksukon	1	1	-	97	72	70
20 Tanah Luas	-	1	-	3	4	-
21 Nibong	-	-	-	2	6	-
22 Samudera	3	1	-	72	57	60
23 Syamtalira Aron	-	2	-	2	4	16
24 Tanah Pasir	-	-	-	-	3	-
25 Lapang	-	-	-	2	2	-
26 Muara Batu	1	-	-	50	46	19
27 Dewantara	5	4	-	114	77	43
Jumlah/Total	23	27	-	918	685	395

Sumber : Dinas Perkebunan Peternakan Dan Kesehatan Hewan Kabupaten Aceh Utara  
 Source : Estate and Husbandary Service of North Aceh Regency

**Tabel : 5.4.22 Ternak keluar Kambing dan Domba Antar Kabupaten**  
**Table Menurut Kecamatan (Ekor/Tail)**  
**Livestock Out Goat and Sheep Between Districts By Districts**  
**2018**

Kecamatan/ Sub Distric	Kambing/Goat	Domba/Sheep
(1)	(2)	(3)
1 Sawang	-	-
2 Nisam	-	-
3 Nisam Antara	-	-
4 Banda Baro	15	-
5 Kuta Makmur	-	-
6 Simpang Kramat	-	-
7 Syamtalira Bayu	20	-
8 Geureudong Pase	-	-
9 Meurah Mulia	-	-
10 Matang Kuli	-	-
11 Paya Bakong	-	-
12 Pirak Timu	-	-
13 Cot Girek	-	-
14 Tanah Jambo Aye	-	-
15 Langkahan	-	-
16 Seunuddon	-	-
17 Baktiya	-	-
18 Baktiya Barat	-	-
19 Lhoksukon	-	-
20 Tanah Luas	-	-
21 Nibong	-	-
22 Samudera	-	-
23 Syamtalira Aron	-	-
24 Tanah Pasir	-	-
25 Lapang	-	-
26 Muara Batu	-	-
27 Dewantara	-	-
<b>Jumlah/Total</b>	<b>35</b>	<b>0</b>

Sumber : Dinas Perkebunan Peternakan Dan Kesehatan Hewan Kab. Aceh Utara  
 Source : Estate and Husbandary Service of North Aceh Regency

**Tabel : 5.4.23 Ternak Keluar Unggas Antar Kabupaten Menurut Kecamatan (Ekor/Tail)**  
**Table Poultry Livestock Out Between Districts By Districts**  
**2018**

Kecamatan/ Sub Distric	Jenis Ternak / Kind of Poultry				
	Ayam Buras/ Local Chicken	Ayam Pedaging/ Broiler	Ayam Petelur/ Gallus SP	Itik/ DuckAnas	Itik Manila/Duk Cairina
(1)	(2)	(3)	(4)	(5)	(6)
1 Sawang	-	30,000	200	-	-
2 Nisam	-	1,550	-	-	-
3 Nisam Antara	-	1,350	-	-	-
4 Banda Baro	-	6,250	-	-	-
5 Kuta Makmur	-	1,550	-	-	-
6 Simpang Kramat	-	800	50	-	-
7 Syamtalira Bayu	-	2,950	-	-	-
8 Geureudong Pase	-	100	-	-	-
9 Meurah Mulia	-	2,150	50	-	-
10 Matang Kuli	-	2,850	50	-	-
11 Paya Bakong	-	100	100	-	-
12 Pirak Timu	-	500	-	-	-
13 Cot Girek	-	2,950	-	-	-
14 Tanah Jambo Aye	-	53,200	400	-	-
15 Langkahan	-	-	-	-	-
16 Seunuddon	-	100	100	-	-
17 Baktiya	-	24,950	-	-	-
18 Baktiya Barat	-	1,000	50	-	-
19 Lhoksukon	-	51,000	100	-	-
20 Tanah Luas	-	1,000	50	-	-
21 Nibong	-	150	-	-	-
22 Samudera	-	21,200	-	-	-
23 Syamtalira Aron	-	9,450	-	-	-
24 Tanah Pasir	-	-	-	-	-
25 Lapang	-	-	-	-	-
26 Muara Batu	-	53,800	-	-	-
27 Dewantara	-	60,500	200	-	-
Jumlah/Total	-	329,450	1,350	-	-

Sumber : Dinas Perkebunan Peternakan Dan Kesehatan Hewan Kabupaten Aceh Utara  
 Source : Estate and Husbandary Service of North Aceh Regency

**Tabel : 5.4.24 Ternak Keluar Kerbau/Bufalo dan Sapi/Cow Antar Provinsi**  
**Table Menurut Kecamatan(Ekor/Tail)**  
**Livestock Out of Buffalo and Cow Between Provinces By Districts**  
**2018**

Kecamatan/ Sub Distric	Kerbau/Bufalo(Ekor/Tail)			Sapi/Cow (Ekor/Tail)		
	Jantan/ Male	Betina/ Female	Bakalan Potong	Jantan/ Male	Betina/ Female	Bakalan Potong
(1)	(2)	(3)	(4)	(5)	(6)	(7)
1 Sawang	-	-	-	56	60	50
2 Nisam	-	-	-	21	28	13
3 Nisam Antara	-	-	-	10	10	1
4 Banda Baro	-	-	-	62	42	4
5 Kuta Makmur	-	-	-	14	12	2
6 Simpang Kramat	-	-	-	19	11	6
7 Syamtalira Bayu	-	-	-	15	12	-
8 Geureudong Pase	-	-	-	-	-	-
9 Meurah Mulia	-	1	-	16	11	6
10 Matang Kuli	-	1	-	20	18	-
11 Paya Bakong	-	-	-	18	6	6
12 Pirak Timu	-	-	-	4	1	-
13 Cot Girek	-	-	-	26	26	-
14 Tanah Jambo Aye	1	3	-	101	88	98
15 Langkahan	-	-	-	1	1	-
16 Seunuddon	-	-	-	1	3	-
17 Baktiya	-	2	-	22	3	-
18 Baktiya Barat	-	-	-	32	17	2
19 Lhoksukon	1	1	-	120	66	50
20 Tanah Luas	-	2	-	3	3	-
21 Nibong	-	-	-	1	3	-
22 Samudera	-	2	-	76	44	50
23 Syamtalira Aron	-	-	-	15	7	22
24 Tanah Pasir	-	-	-	1	1	-
25 Lapang	-	1	-	-	2	-
26 Muara Batu	-	2	-	52	33	-
27 Dewantara	3	3	-	83	67	59
<b>Jumlah/Total</b>	<b>5</b>	<b>18</b>	<b>-</b>	<b>789</b>	<b>575</b>	<b>369</b>

Sumber : Dinas Perkebunan Peternakan Dan Kesehatan Hewan Kabupaten Aceh Utara  
 Source : Estate and Husbandary Service of North Aceh Regency

**Tabel : 5.4.25 Jumlah Konsumsi Daging Unggas Menurut Kecamatan (Kg)**  
**Table The Amount of Consumption of Poultry Meat By District 2018**

Kecamatan/ Sub Distric	Produksi (kg)				
	Ayam Buras/ Local Chicken	Ayam Pedaging/ Broiler	Ayam Petelur/ Gallus SP	Itik /Duck Anas Moscha	Itik Manila /Duck
(1)	(2)	(3)	(4)	(5)	(6)
1 Sawang	156	468	68	61	20
2 Nisam	100	270	54	48	11
3 Nisam Antara	92	185	13	25	6
4 Banda Baro	82	160	62	25	9
5 Kuta Makmur	108	275	76	39	4
6 Simpang Kramat	90	183	36	31	5
7 Syamtalira Bayu	118	293	63	36	12
8 Geureudong Pase	42	146	-	20	-
9 Meurah Mulia	90	235	36	33	5
10 Matang Kuli	108	378	85	46	13
11 Paya Bakong	78	183	42	29	4
12 Pirak Timu	82	168	13	24	2
13 Cot Girek	116	468	104	43	11
14 Tanah Jambo Aye	248	7,215	247	256	79
15 Langkahan	98	233	-	25	7
16 Seunuddon	102	248	68	29	8
17 Baktiya	118	778	101	48	15
18 Baktiya Barat	112	405	65	35	12
19 Lhoksukon	252	5,750	169	95	17
20 Tanah Luas	110	265	65	37	7
21 Nibong	88	160	46	25	-
22 Samudera	174	4,000	150	92	19
23 Syamtalira Aron	92	198	59	33	2
24 Tanah Pasir	92	170	46	24	5
25 Lapang	64	130	-	22	2
26 Muara Batu	152	2,350	137	55	2
27 Dewantara	1,564	5,625	319	81	480
<b>Jumlah/Total</b>	<b>4,528</b>	<b>30,939</b>	<b>2,124</b>	<b>1,317</b>	<b>757</b>

Sumber : Dinas Perkebunan Peternakan Dan Kesehatan Hewan Kabupaten Aceh Utara

Source : Estate and Husbandary Service of North Aceh Regency

**Tabel : 5.5.1      Produksi dan Nilai Produksi Ikan Hasil Perikanan Laut**  
**Table** **Menurut Kecamatan**  
**Sea Fish Production and Value by Sub Distric**  
**2018**

	Kecamatan/ Sub Distric	Jumlah Produksi/ Production (Ton)	Nilai Produksi/ Production Value (000 Rp)
	(1)	(2)	(3)
1	Banda Baro	0	0
2	Baktiya	0	0
3	Baktiya Barat	0	0
4	Cot Girek	0	0
5	Dewantara	1654.80	39,238,000
6	Geurudong Pase	0	0
7	Kuta Makmur	0	0
8	Langkahan	0	0
9	Lapang	1586.30	36,554,200
10	Lhoksukon	0	0
11	Matang Kuli	0	0
12	Meurah Mulia	0	0
13	Muara Batu	5362.30	128,671,400
14	Nibong	0	0
15	Nisam	0	0
16	Nisam Antara	0	0
17	Paya Bakong	0	0
18	Pirak Timu	0	0
19	Samudera	1364.00	33,533,000
20	Sawang	0	0
21	Seunuddon	3170.50	75,541,200
22	Simpang Keuramat	0	0
23	Syamtalira Aron	0	0
24	Syamtalira Bayu	1558.20	35,536,500
25	Tanah Jambo Aye	1508.97	37,238,860
26	Tanah Luas	0	0
27	Tanah Pasir	1352.20	31,248,200
	<b>Jumlah/Total</b>	<b>17,557.27</b>	<b>417,561,360</b>

Sumber : Dinas Kelautan dan Perikanan Kabupaten Aceh Utara

Source : Oceanic and Fishery Services of North Aceh Regency





Lanjutan Tabel/Continued Table 5.5.2

	Jenis Ikan/ Type of Fish	Jumlah Produksi/ Production (Ton)	Nilai Produksi/ Production Value ( 000 Rp)
	(1)	(2)	(3)
26	Tetengkek	225.70	4,288,300
27	Semar	26.90	484,200
28	Ikan Pelagis Kecil Lainnya	58.70	997,900
29	Alba Kora	61.55	1,723,400
30	Tuna Mata Besar	162.40	4,384,800
31	Tuna Sirip Biru Selatan	108.50	3,363,500
32	Tuna Gigi Anjing	0	0
33	Madidi Hang	0	0
34	Tongkol Abu-Abu	853.70	20,488,800
35	Tongkol Komo	166.00	4,150,000
36	Tongkol Krai	111.80	2,795,000
37	Lisong	0	0
38	Kenyar	57.30	859,500
39	Selengseng	0	0
40	Cakalang	800.20	24,006,000
41	Lemadang	113.20	2,037,600
42	Ikan Layaran	177.60	3,196,800
43	Ikan Pedang	219.20	3,507,200
44	Ikan Tumbuk	0	0
45	Setuhuk Biru	0	0
46	Setuhuk Hitam	0	0
47	Setuhuk Loreng	0	0
48	Tenggiri	470.40	16,464,000
49	Tenggiri Papan	248.70	7,461,000
50	Nyunglas	0	0

Lanjutan Tabel/Continued Table 5.5.2

Jenis Ikan/ Type of Fish		Jumlah Produksi/ Production (Ton)	Nilai Produksi/ Production Value ( 000 Rp)
(1)	(2)	(3)	(3)
51	Ikan Gindara	0	0
52	Ikan Gergaji	0	0
53	Cucut Botol	0	0
54	Cucut Kobo	0	0
55	Cucut Lainnya	0	0
56	Cucut Lanyam	0	0
57	Cucut Macan	0	0
58	Cucut Martil/Capingan	0	0
59	Cucut Selendang	0	0
60	Cucut Tikus/Cucut Monyet	377.70	6,798,600
61	Mako	0	0
62	Ikan Paus	0	0
63	Ikan Pelagis Lainnya	272.90	5,458,000
64	Manyung	159.10	2,863,800
65	Ikan Sebelah	103.10	1,855,800
66	Lolosi Biru	0	0
67	Kuwe	160.50	5,617,500
68	Bawal Hitam	145.40	6,543,000
69	Bawal Putih	191.60	8,622,000
70	Golok-Golok	245.40	4,662,600
71	Bawal Belang	0	0
72	Beloso/Buntut Kerbo	117.70	2,118,600
73	Ikan Lidah	0	0
74	Gerot-Gerot	181.10	4,527,500
75	Ikan Gaji	0	0

Lanjutan Tabel/Continued Table 5.5.2

Jenis Ikan/ Type of Fish		Jumlah Produksi/ Production (Ton)	Nilai Produksi/ Production Value (000 Rp)
(1)	(2)	(3)	
76	Ikan Nomei/Lomei	108.00	1,836,000
77	Kapas-Kapas	163.30	2,612,800
78	Peperek	315.10	7247300.00
79	Lencam	109.90	1,978,200.00
80	Kakap Putih	265.17	12,728,160
81	Kerapu Batu	0	0
82	Kakap Sawo	0	0
83	Kakap Merah/Bambangan	441.20	21,618,800
84	Jenaha	65.80	2,961,000.00
85	Trisi	0	0
86	Pinjalo	0	0
87	Kurisi	113.90	5,695,000
88	Kuniran	144.40	3,176,800
89	Biji Nangka	114.20	2,055,600
90	Biji Nangka Karang	157.40	2,833,200
91	Kurau	126.10	2,269,800
92	Kuro/Senangin	131.80	2,372,400
93	Swanngi/Mata Besar	158.40	2,851,200
94	Serinding Tembakau	170.10	2,551,500
95	Gulamah/Tigawaja	124.20	1,863,000
96	Rejung	0	0
97	Alu-Alu Manggilala Pucul	86.90	1,390,400
98	Senuk	0	0
99	Kerong-Kerong	195.20	3,123,200
100	Layur	902.40	16,243,200

Lanjutan Tabel/Continued Table 5.5.2

Jenis Ikan/ Type of Fish		Jumlah Produksi/ Production (Ton)	Nilai Produksi/ Production Value (000 Rp)
(1)	(2)	(3)	
101	Pari Kembang/Pari Macan	475.40	7,131,000
102	Pari Kelelawar	73.00	1,095,000.00
103	Pari Burung	0	0.00
104	Pari Hidung Sekop	0	0.00
105	Pari Kekeh	0	0.00
106	Pari Lainnya	208.50	3,127,500.00
107	Remang/Gunan/Pucuk Nipah	0	0
108	Gabus	0	0
109	Samgeh	0	0
110	Kambing Kambing/Ayam Ayam	0	0
111	Sembilang	62.30	1,557,500
112	Opah	0	0
113	Ikan Demersal Lainnya	1618.3	25,892,800
114	Ekor Kuning/Pisang-pisang	114.70	2,867,500
115	Ikan Napoleon	0	0
116	Kerapu Karang	133.90	6,025,500
117	Kerapu Bebek	89.70	4,485,000
118	Kerapu Balong	49.00	1,715,000
119	Kerapu Lumpur	50.00	1,750,000
120	Kerapu Sunu	0	0
121	Beronang Lingkis	0	0
122	Beronang Kuning	0	0
123	Ikan Beronang	0	0
124	Kakak Tua	0	0
125	Ikan Karang Lainnya	86.90	2,607,000

Sumber : Dinas Kelautan dan Perikanan Kabupaten Aceh Utara

Source : Oceanic and Fishery Services of North Aceh Regency

**Tabel : 5.5.3      Produksi dan Nilai Produksi Binatang Berkulit Keras**  
**Table                      Hasil Perikanan Laut Menurut Kecamatan**  
**Sea Fish Production and Value by Sub Distric**  
**2018**

Kecamatan/ Sub Distric	Jumlah Produksi/ Production (Ton)	Nilai Produksi/ Production Value (000 Rp)
(1)	(2)	(3)
1 Banda Baro	0	0
2 Baktiya	0	0
3 Baktiya Barat	0	0
4 Cot Girek	0	0
5 Dewantara	74.20	3,125,400
6 Geurudong Pase	0	0
7 Kuta Makmur	0	0
8 Langkahan	0	0
9 Lapang	117.30	5,256,500
10 Lhoksukon	0	0
11 Matang Kuli	0	0
12 Meurah Mulia	0	0
13 Muara Batu	87.00	3,968,800
14 Nibong	0	0
15 Nisam	0	0
16 Nisam Antara	0	0
17 Paya Bakong	0	0
18 Pirak Timu	0	0
19 Samudera	63.30	2,843,000
20 Sawang	0	0
21 Seunuddon	82.90	3,755,300
22 Simpang Keuramat	0	0
23 Syamtalira Aron	0	0
24 Syamtalira Bayu	110.50	4,914,600
25 Tanah Jambo Aye	85.10	3,800,800
26 Tanah Luas	0	0
27 Tanah Pasir	62.40	2,894,000
<b>Jumlah/Total</b>	<b>682.70</b>	<b>30,558,400</b>

Sumber : Dinas Kelautan dan Perikanan Kabupaten Aceh Utara  
Source : Oceanic and Fishery Services of North Aceh Regency

**Tabel : 5.5.4      Produksi dan Nilai Produksi Binatang Berkulit Keras**  
**Table                      Hasil Perikanan Laut Menurut Jenis Hewan**  
**Sea Fish Production and Value by Type of Animal**  
**2018**

	Jenis Hewan/ Type of Animal	Jumlah Produksi/ Production (Ton)	Nilai Produksi/ Production Value (000 Rp)
	(1)	(2)	(3)
1	UDANG DOGOL	145.30	6,538,500
2	UDANG PUTIH/JERBUNG	109.10	5,236,800
3	UDANG KROSOK	72.30	2,169,000
4	UDANG RATU/RAJA	12.60	504,000
5	UDANGWINDU	55.10	4,187,600
6	UDANG BARONG/UDG KARANG	73.90	2,956,000
7	UDANG LAINNYA	13.00	650,000
8	KEPITING	138.20	6,219,000
9	RAJUNGAN	40.30	1,410,500
10	BINATANG BERKULIT KERAS LAINNYA	22.90	687,000
	<i>Jumlah/Total</i>	682.70	30,558,400

Sumber : Dinas Kelautan dan Perikanan Kabupaten Aceh Utara  
Source : Oceanic and Fishery Services of North Aceh Regency

Tabel : 5.5.5

Table

**Luas Tambak Menurut Teknologi Budidaya**  
**Areal of Earthen Dam by Cultivation Technology**  
**2018**  
**(Ha)**

Kecamatan/ Sub Distric	Teknologi Budidaya/ Cultivation Technology			Jumlah/ Total
	Tradisional/ Traditional	Semi Intensif/ Semi Intensive	Intensif/ Intensive	
(1)	(2)	(3)	(4)	(5)
1 Banda Baro	0	0	0	0
2 Baktiya	305.35	0	0	305.35
3 Baktiya Barat	3,724.00	0	0	3,724.00
4 Cot Girek	0	0	0	0
5 Dewantara	204.00	0	0	278.56
6 Geurudong Pase	0	62.56	12.00	0
7 Kuta Makmur	0	0	0	0
8 Langkahan	0	0	0	0
9 Lapang	1,029.00	0	0	1,029.00
10 Lhoksukon	301.00	0	0	301.00
11 Matang Kuli	0	0	0	0
12 Meurah Mulia	0	0	0	0
13 Muara Batu	67.14	0	0	98.94
14 Nibong	0.00	2.00	29.80	0.00
15 Nisam	64.15	0	0	64.15
16 Nisam Antara	0	0	0	0
17 Paya Bakong	0	0	0	0
18 Pirak Timu	0	0	0	0
19 Samudera	861.99	0	0	862.00
20 Sawang	0	0	0.01	0
21 Seunuddon	3,365.60	0	0	3,365.60
22 Simpang Keuramat	0	0	0	0
23 Syamtalira Aron	86.00	0	0	86.00
24 Syamtalira Bayu	269.00	0	0	273.00
25 Tanah Jambo Aye	1,426.00	2.00	2.00	1,426.00
26 Tanah Luas	0	0	0	0
27 Tanah Pasir	416.67	0	0	416.67
<b>Jumlah/Total</b>	<b>12,119.90</b>	<b>66.56</b>	<b>43.81</b>	<b>12,230.27</b>

Sumber : Dinas Kelautan dan Perikanan Kabupaten Aceh Utara

Source : Oceanic and Fishery Services of North Aceh Regency



Tabel : 5.5.6  
Table

**Produksi Tambak Menurut Teknologi Budidaya**  
**Production of Earthen Dam by Cultivation Technology**  
**2018**  
**(TON)**

	Kecamatan/ Sub Distric	Teknologi Budidaya/ Cultivation Technology			Jumlah/ Total
		Tradisional/ Traditional	Semi Intensif/ Semi	Intensif/ Intensive	
	(1)	(2)	(3)	(4)	(5)
1	Banda Baro	0	0	0	0
2	Baktiya	204.28	0	0	204.28
3	Baktiya Barat	2,879.20	0	0	2,879.20
4	Cot Girek	0	0	0	0
5	Dewantara	163.20	100.10	24.00	287.30
6	Geurudong Pase	0	0	0	0
7	Kuta Makmur	0	0	0	0
8	Langkahan	0	0	0	0
9	Lapang	823.20	0	0	823.20
10	Lhoksukon	240.80	0	0	240.80
11	Matang Kuli	0	0	0	0
12	Meurah Mulia	0	0	0	0
13	Muara Batu	53.71	3.20	59.60	116.51
14	Nibong	0	0	0	0
15	Nisam	51.32	0	0	51.32
16	Nisam Antara	0	0	0	0
17	Paya Bakong	0	0	0	0
18	Pirak Timu	0	0	0	0
19	Samudera	689.59	0	0.01	689.60
20	Sawang	0	0	0	0
21	Seunuddon	2,700.70	0	0	2,700.70
22	Simpang Keuramat	0	0	0	0
23	Syamtalira Aron	68.80	0	0	68.80
24	Syamtalira Bayu	215.20	3.20	4.00	222.40
25	Tanah Jambo Aye	1,140.80	0	0	1,140.80
26	Tanah Luas	0	0	0	0
27	Tanah Pasir	333.34	0	0	333.34
	<b>Jumlah/Total</b>	<b>9,564.14</b>	<b>106.50</b>	<b>87.61</b>	<b>9,758.25</b>

Sumber : Dinas Kelautan dan Perikanan Kabupaten Aceh Utara  
Source : Oceanic and Fishery Services of North Aceh Regency

**Tabel : 5.5.7 Jumlah Petani Tambak Menurut Kategori**  
**Table Number of Earthen Dam Farmer by Category**  
**2018**

	Kecamatan/ Sub Distric	Kategori/Category		Jumlah/ Total
		Penuh/ Full Time	Sambilan/ Part Time	
	(1)	(2)	(3)	(5)
1	Banda Baro	0	0	0
2	Baktiya	175	10	185
3	Baktiya Barat	774	320	1,094
4	Cot Girek	0	0	0
5	Dewantara	864	387	1,251
6	Geurudong Pase	0	0	0
7	Kuta Makmur	0	0	0
8	Langkahan	0	0	0
9	Lapang	808	105	913
10	Lhoksukon	125	0	125
11	Matang Kuli	0	0	0
12	Meurah Mulia	0	0	0
13	Muara Batu	124	0	124
14	Nibong	0	0	0
15	Nisam	14	27	41
16	Nisam Antara	0	0	0
17	Paya Bakong	0	0	0
18	Pirak Timu	0	0	0
19	Samudera	373	254	627
20	Sawang	0	0	0
21	Seunuddon	1,279	116	1,395
22	Simpang Keuramat	0	0	0
23	Syamtalira Aron	0	67	67
24	Syamtalira Bayu	98	44	142
25	Tanah Jambo Aye	390	89	479
26	Tanah Luas	0	0	0
27	Tanah Pasir	186	0	186
	<b>Jumlah/Total</b>	<b>5,210</b>	<b>1,419</b>	<b>6,629</b>

Sumber : Dinas Kelautan dan Perikanan Kabupaten Aceh Utara  
 Source : Oceanic and Fishery Services of North Aceh Regency

**Tabel : 5.5.8 Luas Kolam, Jumlah Produksi dan Jumlah Petani  
Table Budidaya Kolam Air Tenang Menurut Kecamatan  
Area of Earthen Dams, Productions, and Number of  
Fishpond Cultivation by Sub Distric  
2018**

	Kecamatan/ Sub Distric	Luas Kolam/ Area (Ha)	Jumlah Produksi / Production (Ton)	Jumlah Petani/ Number of Farmers
	(1)	(2)	(3)	(4)
1	Banda Baro	16.00	72	330
2	Baktiya	4.00	18	0
3	Baktiya Barat	7.39	33.255	26
4	Cot Girek	9.83	44.235	33
5	Dewantara	22.72	102.24	135
6	Geurudong Pase	35.30	188.85	167
7	Kuta Makmur	20.97	104.93	214
8	Langkahan	12.93	58.185	138
9	Lapang	5.00	22.5	0
10	Lhoksukon	14.17	63.765	26
11	Matang Kuli	12.49	56.205	90
12	Meurah Mulia	12.03	54.135	66
13	Muara Batu	12.86	67.87	11
14	Nibong	8.24	37.08	8
15	Nisam	5.82	26.19	78
16	Nisam Antara	6.62	29.79	50
17	Paya Bakong	5.68	25.56	52
18	Pirak Timu	5.00	22.5	36
19	Samudera	9.50	42.75	39
20	Sawang	16.40	73.8045	142
21	Seunuddon	5.00	25.5	0
22	Simpang Keuramat	25.30	113.85	168
23	Syamtalira Aron	3.00	13.5	0
24	Syamtalira Bayu	5.00	22.5	0
25	Tanah Jambo Aye	5.00	36.5	0
26	Tanah Luas	11.97	53.867475	0
27	Tanah Pasir	5.00	24.87	0
	<b>Jumlah/Total</b>	<b>303.22</b>	<b>1,434.43</b>	<b>1,809</b>

Sumber : Dinas Kelautan dan Perikanan Kabupaten Aceh Utara  
Source : Oceanic and Fishery Services of North Aceh Regency

**Tabel : 5.5.9 Jumlah RTP/Perusahaan Perikanan Laut Menurut Kategori Besarnya Usaha**  
**Table Number of RTP / Company Marine Fisheries by Size of the Business Category**  
**2018**  
**( Unit )**

Kecamatan/ Sub Distric	Jumlah/ Sum of	Kategori Besarnya Usaha/ Size of the Business Category							
		Tanpa Perahu / Without Boat	Dengan Perahu Tanpa Motor					Dengan Motor Tempel	
			Sub Jumlah	Jukung / Boats	Perahu Papan / Board Boat				
(1)	(2)	(3)	(4)	(5)	Kecil/ small	Sedang / Medium	Besar / Big	(8)	(9)
1 Banda Baro	0	0	0	0	0	0	0	0	0
2 Baktiya	0	0	0	0	0	0	0	0	0
3 Baktiya Barat	0	0	0	0	0	0	0	0	0
4 Cot Girek	0	0	0	0	0	0	0	0	0
5 Dewantara	331	62	72	17	13	20	22		5
6 Geurudong Pase	0	0	0	0	0	0	0	0	0
7 Kuta Makmur	0	0	0	0	0	0	0	0	0
8 Langkahan	0	0	0	0	0	0	0	0	0
9 Lapang	180	33	56	14	14	14	14		7
10 Lhoksukon	0	0	0	0	0	0	0	0	0
11 Matang Kuli	0	0	0	0	0	0	0	0	0
12 Meurah Mulia	0	0	0	0	0	0	0	0	0
13 Muara Batu	355	72	100	24	13	33	30		3
14 Nibong	0	0	0	0	0	0	0	0	0
15 Nisam	0	0	0	0	0	0	0	0	0
16 Nisam Antara	0	0	0	0	0	0	0	0	0
17 Paya Bakong	0	0	0	0	0	0	0	0	0
18 Pirak Timu	0	0	0	0	0	0	0	0	0
19 Samudera	256	57	67	18	20	15	14		0
20 Sawang	0	0	0	0	0	0	0	0	0
21 Seunuddon	439	83	160	24	63	45	28		0
22 Simpang Keuramat	0	0	0	0	0	0	0	0	0
23 Syamtalira Aron	0	0	0	0	0	0	0	0	0
24 Syamtalira Bayu	323	47	135	41	12	40	42		0
25 Tanah Jambo Aye	238	124	75	33	11	6	25		0
26 Tanah Luas	0	0	0	0	0	0	0	0	0
27 Tanah Pasir	170	54	48	6	12	14	16		7
Jumlah	2,292	532	713	177	158	187	191		22

Lanjutan Tabel/Continued Table 5.5.9

Kecamatan/ Sub Distric	Kategori Besarnya Usaha/ Size of the Business Category							
	Sub Jumlah	Dengan Kapal Motor						
		Ukuran Kapal Motor (GT)						
(1)	(10)	< 5 (11)	5-10 (12)	10-20 (13)	20-30 (14)	30-50 (15)	50-100 (16)	>100 (17)
1 Banda Baro	0	0	0	0	0	0	0	0
2 Baktiya	0	0	0	0	0	0	0	0
3 Baktiya Barat	0	0	0	0	0	0	0	0
4 Cot Girek	0	0	0	0	0	0	0	0
5 Dewantara	192	109	57	23	3	0	0	0
6 Geurudong Pase	0	0	0	0	0	0	0	0
7 Kuta Makmur	0	0	0	0	0	0	0	0
8 Langkahan	0	0	0	0	0	0	0	0
9 Lapang	84	58	26	0	0	0	0	0
10 Lhoksukon	0	0	0	0	0	0	0	0
11 Matang Kuli	0	0	0	0	0	0	0	0
12 Meurah Mulia	0	0	0	0	0	0	0	0
13 Muara Batu	180	80	55	32	10	3	0	0
14 Nibong	0	0	0	0	0	0	0	0
15 Nisam	0	0	0	0	0	0	0	0
16 Nisam Antara	0	0	0	0	0	0	0	0
17 Paya Bakong	0	0	0	0	0	0	0	0
18 Pirak Timu	0	0	0	0	0	0	0	0
19 Samudera	132	98	34	0	0	0	0	0
20 Sawang	0	0	0	0	0	0	0	0
21 Seunuddon	196	189	7	0	0	0	0	0
22 Simpang Keuramat	0	0	0	0	0	0	0	0
23 Syamtalira Aron	0	0	0	0	0	0	0	0
24 Syamtalira Bayu	141	101	40	0	0	0	0	0
25 Tanah Jambo Aye	39	31	5	0	0	0	0	0
26 Tanah Luas	0	0	0	0	0	0	0	0
27 Tanah Pasir	61	41	20	0	0	0	0	0
Jumlah	1,025	707	244	55	13	3	0	0

Sumber : Dinas Kelautan dan Perikanan Kabupaten Aceh Utara

Source : Oceanic and Fishery Services of North Aceh Regency

**Tabel : 5.5.10** Jumlah Nelayan Tangkap Perikanan Laut Menurut Kecamatan  
**Table** *Number of Marine Fishermen by District*  
**2018**  
**(Orang / Man)**

	Kecamatan/ Sub District	Jumlah	Nelayan		
			Penuh/ Tetap	Sambilan Utama Sambilan Tambahan	
	(1)	(2)	(3)	(4)	(5)
1	Banda Baro	0	0	0	0
2	Baktiya	0	0	0	0
3	Baktiya Barat	0	0	0	0
4	Cot Girek	0	0	0	0
5	Dewantara	1,254	481	402	371
6	Geurdong Pase	0	0	0	0
7	Kuta Makmur	0	0	0	0
8	Langkahan	0	0	0	0
9	Lapang	954	362	284	308
10	Lhoksukon	0	0	0	0
11	Matang Kuli	0	0	0	0
12	Meurah Mulia	0	0	0	0
13	Muara Batu	1,377	675	298	404
14	Nibong	0	0	0	0
15	Nisam	0	0	0	0
16	Nisam Antara	0	0	0	0
17	Paya Bakong	0	0	0	0
18	Pirak Timu	0	0	0	0
19	Samudera	1,089	440	294	355
20	Sawang	0	0	0	0
21	Seunuddon	1,405	523	413	469
22	Simpang Keuramat	0	0	0	0
23	Syamtalira Aron	0	0	0	0
24	Syamtalira Bayu	1,192	511	273	408
25	Tanah Jambo Aye	986	341	202	443
26	Tanah Luas	0	0	0	0
27	Tanah Pasir	518	253	130	135
	Jumlah	8,775	3,586	2,296	2,893

Sumber : Dinas Kelautan dan Perikanan Kabupaten Aceh Utara

Source : *Oceanic and Fishery Services of North Aceh Regency*

**Tabel : 5.5.11 Jumlah Perahu/Kapal Perikanan Laut Menurut Kategori Perahu/Kapal**  
**Table Number of Boat Marine Fisheries by Boat/Ship Category**  
**2018**  
**( Unit )**

	Kecamatan/ Sub Distric	Jumlah/ Sum of	Kategori Besarnya Usaha/ Category Size of the Business				Dengan Motor Tempel	
			Dengan Perahu Tanpa Motor			Dengan Motor Tempel		
			Sub Jumlah	Jukung / Boats	Perahu Papan / Board Boat			
(1)	(2)	(3)	(4)	Kecil/ small	Sedang / Medium	Besar / Big	(7)	(8)
1	Banda Baro	0	0	0	0	0	0	0
2	Baktiya	0	0	0	0	0	0	0
3	Baktiya Barat	0	0	0	0	0	0	0
4	Cot Girek	0	0	0	0	0	0	0
5	Dewantara	534	89	28	16	20	25	7
6	Geurudong Pase	0	0	0	0	0	0	0
7	Kuta Makmur	0	0	0	0	0	0	0
8	Langkahan	0	0	0	0	0	0	0
9	Lapang	249	74	18	16	18	22	14
10	Lhoksukon	0	0	0	0	0	0	0
11	Matang Kuli	0	0	0	0	0	0	0
12	Meurah Mulia	0	0	0	0	0	0	0
13	Muara Batu	618	113	24	13	41	35	6
14	Nibong	0	0	0	0	0	0	0
15	Nisam	0	0	0	0	0	0	0
16	Nisam Antara	0	0	0	0	0	0	0
17	Paya Bakong	0	0	0	0	0	0	0
18	Pirak Timu	0	0	0	0	0	0	0
19	Samudera	336	81	23	16	20	22	0
20	Sawang	0	0	0	0	0	0	0
21	Seunuddon	393	212	27	81	74	30	9
22	Simpang Keuramat	0	0	0	0	0	0	0
23	Syamtalira Aron	0	0	0	0	0	0	0
24	Syamtalira Bayu	379	103	34	38	34	35	0
25	Tanah Jambo Aye	345	219	99	12	28	54	0
26	Tanah Luas	0	0	0	0	0	0	0
27	Tanah Pasir	208	64	14	192	18	20	13
	Jumlah	3,062	955	267	384	253	243	49

Lanjutan Tabel/Continued Table 5.5.11

Kecamatan/ Sub Distric		Kapal Motor						
		Dengan Kapal Motor						
		Sub Jumlah	Ukuran Kapal Motor					
(1)	(9)	< 5 (10)	5-10 (12)	10-20 (13)	20-30 (14)	30-50 (15)	50-100 (16)	>100 (17)
1	Sawang	0	0	0	0	0	0	0
2	Nisam	0	0	0	0	0	0	0
3	Nisam Antara	0	0	0	0	0	0	0
4	Banda Baro	0	0	0	0	0	0	0
5	Kuta Makmur	0	0	0	0	0	0	0
6	Simpang Kramat	0	0	0	0	0	0	0
7	Syamtalira Bayu	276	165	86	0	0	0	0
8	Geureudong Pase	0	0	0	0	0	0	0
9	Meurah Mulia	0	0	0	0	0	0	0
10	Matang Kuli	0	0	0	0	0	0	0
11	Paya Bakong	0	0	0	0	0	0	0
12	Pirak Timu	0	0	0	0	0	0	0
13	Cot Girek	0	0	0	0	0	0	0
14	Tanah Jambo Aye	126	120	6	0	0	0	0
15	Langkahan	0	0	0	0	0	0	0
16	Seunuddon	172	165	7	0	0	0	0
17	Baktiya	0	0	0	0	0	0	0
18	Baktiya Barat	0	0	0	0	0	0	0
19	Lhoksukon	0	0	0	0	0	0	0
20	Tanah Luas	0	0	0	0	0	0	0
21	Nibong	0	0	0	0	0	0	0
22	Samudera	255	195	60	0	0	0	0
23	Syamtalira Aron	0	0	0	0	0	0	0
24	Tanah Pasir	131	95	36	0	0	0	0
25	Lapang	161	108	53	0	0	0	0
26	Muara Batu	499	183	193	75	42	6	0
27	Dewantara	438	222	143	68	5	0	0
Jumlah		2,058	1,253	584	143	47	6	0

Sumber : Dinas Kelautan dan Perikanan Kabupaten Aceh Utara

Source : Oceanic and Fishery Services of North Aceh Regency



**Tabel : 5.5.12 Jumlah Unit Penangkap Perikanan Laut Menurut Jenis Alat Penangkap**  
**Table Number of Marine Fishing Equipment Units by Fishing Equipment Type**  
**2018**

Kecamatan/ Sub Distric	Pukat Tarik				Jumlah
	Pukat Tarik Udang Ganda	Pukat Tarik Udang Tunggal	Pukat Tarik Beringkai	Pukat Tarik Ikan	
(1)	(2)	(3)	(4)	(5)	(6)
1 Banda Baro	0	0	0	0	0
2 Baktiya	0	0	0	0	0
3 Baktiya Barat	0	0	0	0	0
4 Cot Girek	0	0	0	0	0
5 Dewantara	0	0	0	0	0
6 Geurudong Pase	0	0	0	0	0
7 Kuta Makmur	0	0	0	0	0
8 Langkahan	0	0	0	0	0
9 Lapang	0	0	16	0	16
10 Lhoksukon	0	0	0	0	0
11 Matang Kuli	0	0	0	0	0
12 Meurah Mulia	0	0	0	0	0
13 Muara Batu	0	0	132	0	132
14 Nibong	0	0	0	0	0
15 Nisam	0	0	0	0	0
16 Nisam Antara	0	0	0	0	0
17 Paya Bakong	0	0	0	0	0
18 Pirak Timu	0	0	0	0	0
19 Samudera	0	0	49	0	49
20 Sawang	0	0	0	0	0
21 Seunuddon	0	0	27	0	27
22 Simpang Keuramat	0	0	0	0	0
23 Syamtalira Aron	0	0	0	0	0
24 Syamtalira Bayu	0	0	12	0	12
25 Tanah Jambo Aye	0	0	4	0	4
26 Tanah Luas	0	0	0	0	0
27 Tanah Pasir	0	0	24	0	24
Jumlah	0	0	264	0	264

Lanjutan Tabel/Continued Table 5.5.12

Kecamatan/ Sub Distric	Pukat Kantong			Jumlah	Pukat Cincin	
	Payang (Termasuk Lampara)	Dogol (trmsk Lampara Dasar, Cantrang)	Pukat Pantai (Jaring Arad)		Jumlah Pukat Cincin	Jumlah
(1)	(7)	(8)	(9)	(10)	(11)	(12)
1 Banda Baro	0	0	0	0	0	0
2 Baktiya	0	0	0	0	0	0
3 Baktiya Barat	0	0	0	0	0	0
4 Cot Girek	0	0	0	0	0	0
5 Dewantara	3	0	9	12	2	2
6 Geurudong Pase	0	0	0	0	0	0
7 Kuta Makmur	0	0	0	0	0	0
8 Langkahan	0	0	0	0	0	0
9 Lapang	4	2	1	7	4	4
10 Lhoksukon	0	0	0	0	0	0
11 Matang Kuli	0	0	0	0	0	0
12 Meurah Mulia	0	0	0	0	0	0
13 Muara Batu	11	0	8	19	76	76
14 Nibong	0	0	0	0	0	0
15 Nisam	0	0	0	0	0	0
16 Nisam Antara	0	0	0	0	0	0
17 Paya Bakong	0	0	0	0	0	0
18 Pirak Timu	0	0	0	0	0	0
19 Samudera	3	2	0	5	16	16
20 Sawang	0	0	0	0	0	0
21 Seunuddon	3	2	6	11	4	4
22 Simpang Keuramat	0	0	0	0	0	0
23 Syamtalira Aron	0	0	0	0	0	0
24 Syamtalira Bayu	8	2	2	12	6	6
25 Tanah Jambo Aye	4	1	0	5	0	0
26 Tanah Luas	0	0	0	0	0	0
27 Tanah Pasir	3	5	2	10	4	4
Jumlah	39	14	28	81	112	112

Lanjutan Tabel/Continued Table 5.5.12

Kecamatan/ Sub Distric	Jaring Insang					Jumlah
	Jaring Insang Hanyut	Jaring Insang Lingkar	Jaring Klitik	Jaring Insang Tetap	Jaring Tiga Lapis	
(1)	(13)	(14)	(15)	(16)	(17)	(18)
1 Banda Baro	0	0	0	0	0	0
2 Baktiya	0	0	0	0	0	0
3 Baktiya Barat	0	0	0	0	0	0
4 Cot Girek	0	0	0	0	0	0
5 Dewantara	59	8	13	18	6	104
6 Geurudong Pase	0	0	0	0	0	0
7 Kuta Makmur	0	0	0	0	0	0
8 Langkahan	0	0	0	0	0	0
9 Lapang	29	25	21	8	26	109
10 Lhoksukon	0	0	0	0	0	0
11 Matang Kuli	0	0	0	0	0	0
12 Meurah Mulia	0	0	0	0	0	0
13 Muara Batu	49	5	56	63	3	176
14 Nibong	0	0	0	0	0	0
15 Nisam	0	0	0	0	0	0
16 Nisam Antara	0	0	0	0	0	0
17 Paya Bakong	0	0	0	0	0	0
18 Pirak Timu	0	0	0	0	0	0
19 Samudera	43	8	52	42	46	191
20 Sawang	0	0	0	0	0	0
21 Seunuddon	49	13	47	96	71	276
22 Simpang Keuramat	0	0	0	0	0	0
23 Syamtalira Aron	0	0	0	0	0	0
24 Syamtalira Bayu	46	6	43	3	55	184
25 Tanah Jambo Aye	41	4	33	42	40	160
26 Tanah Luas	0	0	0	0	0	0
27 Tanah Pasir	24	26	14	6	17	87
Jumlah	340	95	279	278	264	1,287

Lanjutan Tabel/Continued Table 5.5.12

Kecamatan/ Sub Distric	Jaring Angkat					Jumlah	
	Bagan Perahu/ Rakit	Bagan Tancap	Serok dan Songko	Anco	Jaring Angkat Lainnya		
(1)	(19)	(20)	(21)	(22)	(23)	(24)	
1	Banda Baro	0	0	0	0	0	0
2	Baktiya	0	0	0	0	0	0
3	Baktiya Barat	0	0	0	0	0	0
4	Cot Girek	0	0	0	0	0	0
5	Dewantara	0	0	0	0	0	0
6	Geurudong Pase	0	0	0	0	0	0
7	Kuta Makmur	0	0	0	0	0	0
8	Langkahan	0	0	0	0	0	0
9	Lapang	0	0	31	2	1	34
10	Lhoksukon	0	0	0	0	0	0
11	Matang Kuli	0	0	0	0	0	0
12	Meurah Mulia	0	0	0	0	0	0
13	Muara Batu	0	0	0	0	0	0
14	Nibong	0	0	0	0	0	0
15	Nisam	0	0	0	0	0	0
16	Nisam Antara	0	0	0	0	0	0
17	Paya Bakong	0	0	0	0	0	0
18	Pirak Timu	0	0	0	0	0	0
19	Samudera	0	0	44	9	4	57
20	Sawang	0	0	0	0	0	0
21	Seunuddon	0	0	38	2	1	41
22	Simpang Keuramat	0	0	0	0	0	0
23	Syamtalira Aron	0	0	0	0	0	0
24	Syamtalira Bayu	0	0	49	3	3	55
25	Tanah Jambo Aye	0	0	28	6	3	37
26	Tanah Luas	0	0		0	0	0
27	Tanah Pasir	0	0	27	2	2	31
	Jumlah	0	0	217	24	14	255

Lanjutan Tabel/Continued Table 5.5.12

Kecamatan/ Sub Distric	Pancing					
	Rawai Tuna	Rawai Hanyut Lain Selain Rawai Tuna	Rawai Tetap	Rawai Tetap Dasar	Huhate	Pancing Tonda
(1)	(24)	(25)	(26)	(27)	(28)	(29)
1 Banda Baro	0	0	0	0	0	0
2 Baktiya	0	0	0	0	0	0
3 Baktiya Barat	0	0	0	0	0	0
4 Cot Girek	0	0	0	0	0	0
5 Dewantara	15	4	44	46	54	62
6 Geurudong Pase	0	0	0	0	0	0
7 Kuta Makmur	0	0	0	0	0	0
8 Langkahan	0	0	0	0	0	0
9 Lapang	4	3	45	55	3	43
10 Lhoksukon	0	0	0	0	0	0
11 Matang Kuli	0	0	0	0	0	0
12 Meurah Mulia	0	0	0	0	0	0
13 Muara Batu	14	1	89	66	67	53
14 Nibong	0	0	0	0	0	0
15 Nisam	0	0	0	0	0	0
16 Nisam Antara	0	0	0	0	0	0
17 Paya Bakong	0	0	0	0	0	0
18 Pirak Timu	0	0	0	0	0	0
19 Samudera	3	2	62	79	17	23
20 Sawang	0	0	0	0	0	0
21 Seunuddon	4	3	85	86	34	24
22 Simpang Keuramat	0	0	0	0	0	0
23 Syamtalira Aron	0	0	0	0	0	0
24 Syamtalira Bayu	5	2	89	74	19	13
25 Tanah Jambo Aye	2	2	44	52	7	8
26 Tanah Luas	0	0	0	0	0	0
27 Tanah Pasir	2	2	29	44	2	34
Jumlah	49	19	487	502	203	260

Lanjutan Tabel/Continued Table 5.5.12

Kecamatan/ Sub Distric		Pancing				Jumlah
		Pancing Ulur	Pancing Tegak	Pancing cumi	Pancing Lainnya	
(1)		(30)	(31)	(32)	(33)	(34)
1	Banda Baro	0	0	0	0	0
2	Baktiya	0	0	0	0	0
3	Baktiya Barat	0	0	0	0	0
4	Cot Girek	0	0	0	0	0
5	Dewantara	5	4	53	22	309
6	Geurudong Pase	0	0	0	0	0
7	Kuta Makmur	0	0	0	0	0
8	Langkahan	0	0	0	0	0
9	Lapang	0	3	40	6	203
10	Lhoksukon	0	0	0	0	0
11	Matang Kuli	0	0	0	0	0
12	Meurah Mulia	0	0	0	0	0
13	Muara Batu	2	5	62	23	382
14	Nibong	0	0	0	0	0
15	Nisam	0	0	0	0	0
16	Nisam Antara	0	0	0	0	0
17	Paya Bakong	0	0	0	0	0
18	Pirak Timu	0	0	0	0	0
19	Samudera	0	2	11	9	208
20	Sawang	0	0	0	0	0
21	Seunuddon	0	4	35	12	287
22	Simpang Keuramat	0	0	0	0	0
23	Syamtalira Aron	0	0	0	0	0
24	Syamtalira Bayu	0	3	42	6	253
25	Tanah Jambo Aye	0	3	12	8	138
26	Tanah Luas	0	0	0	0	0
27	Tanah Pasir	0	4	29	7	153
Jumlah		7	28	284	93	1,933

Lanjutan Lanjutan Tabel/Continued Table 5.5.12

Kecamatan/ Sub Distric	Perangkap					Jumlah
	Sero Termasuk Kelong	Jermal	Bubu Termasuk Bubu Ambal	Perangkap Lainya	Jaring Perangkap	
(1)	(35)	(36)	(37)	(38)	(39)	(40)
1 Banda Baro	0	0	0	0	0	0
2 Baktiya	0	0	0	0	0	0
3 Baktiya Barat	0	0	0	0	0	0
4 Cot Girek	0	0	0	0	0	0
5 Dewantara	0	0	0	83	19	102
6 Geurudong Pase	0	0	0	0	0	0
7 Kuta Makmur	0	0	0	0	0	0
8 Langkahan	0	0	0	0	0	0
9 Lapang	0	0	13	54	18	85
10 Lhoksukon	0	0	0	0	0	0
11 Matang Kuli	0	0	0	0	0	0
12 Meurah Mulia	0	0	0	0	0	0
13 Muara Batu	0	0	0	94	12	106
14 Nibong	0	0	0	0	0	0
15 Nisam	0	0	0	0	0	0
16 Nisam Antara	0	0	0	0	0	0
17 Paya Bakong	0	0	0	0	0	0
18 Pirak Timu	0	0	0	0	0	0
19 Samudera	0	0	62	51	37	150
20 Sawang	0	0	0	0	0	0
21 Seunuddon	0	0	112	65	30	207
22 Simpang Keuramat	0	0	0	0	0	0
23 Syamtalira Aron	0	0	0	0	0	0
24 Syamtalira Bayu	0	0	34	39	17	90
25 Tanah Jambo Aye	0	0	152	43	37	232
26 Tanah Luas	0	0	0	0	0	0
27 Tanah Pasir	0	0	2	43	20	65
Jumlah	0	0	375	472	190	1,037

Lanjutan Tabel/Continued Table 5.5.12

Alat Pengumpul Dan Penan						
	Kecamatan	Alat Pengumpul Rumput Laut	Alat Penangkap Kerang	Alat Penangkap Teripang	Alat Perangkap Kepiting	Jumlah
(1)	(41)	(42)	(43)	(44)	(45)	(46)
1	Banda Baro	0	0	0	0	0
2	Baktiya	0	0	0	0	0
3	Baktiya Barat	0	0	0	0	0
4	Cot Girek	0	0	0	0	0
5	Dewantara	0	4	0	29	33
6	Geurudong Pase	0	0	0	0	0
7	Kuta Makmur	0	0	0	0	0
8	Langkahan	0	0	0	0	0
9	Lapang	0	17	0	44	61
10	Lhoksukon	0	0	0	0	0
11	Matang Kuli	0	0	0	0	0
12	Meurah Mulia	0	0	0	0	0
13	Muara Batu	0	6	0	38	44
14	Nibong	0	0	0	0	0
15	Nisam	0	0	0	0	0
16	Nisam Antara	0	0	0	0	0
17	Paya Bakong	0	0	0	0	0
18	Pirak Timu	0	0	0	0	0
19	Samudera	0	10	0	81	91
20	Sawang	0	0	0	0	0
21	Seunuddon	0	11	0	76	87
22	Simpang Keuramat	0	0	0	0	0
23	Syamtalira Aron	0	0	0	0	0
24	Syamtalira Bayu	0	7	0	44	51
25	Tanah Jambo Aye	0	16	0	112	128
26	Tanah Luas	0	0	0	0	0
27	Tanah Pasir	0	23	0	56	79
	Jumlah	0	94	0	480	574



Lanjutan Tabel/Continued Table 5.5.12

Kecamatan/ Sub Distric	Lain-lain			Jumlah
	Muroami	Jala Tebar	Garpu dan Tombak, dll	
(1)	(45)	(46)	(47)	(48)
1 Banda Baro	0	0	0	0
2 Baktiya	0	0	0	0
3 Baktiya Barat	0	0	0	0
4 Cot Girek	0	0	0	0
5 Dewantara	1	53	12	66
6 Geurudong Pase	0	0	0	0
7 Kuta Makmur	0	0	0	0
8 Langkahan	0	0	0	0
9 Lapang	2	38	19	59
10 Lhoksukon	0	0	0	0
11 Matang Kuli	0	0	0	0
12 Meurah Mulia	0	0	0	0
13 Muara Batu	1	55	15	71
14 Nibong	0	0	0	0
15 Nisam	0	0	0	0
16 Nisam Antara	0	0	0	0
17 Paya Bakong	0	0	0	0
18 Pirak Timu	0	0	0	0
19 Samudera	2	58	24	84
20 Sawang	0	0	0	0
21 Seunuddon	2	79	32	113
22 Simpang Keuramat	0	0	0	0
23 Syamtalira Aron	0	0	0	0
24 Syamtalira Bayu	1	58	21	80
25 Tanah Jambo Aye	2	95	46	143
26 Tanah Luas	0	0	0	0
27 Tanah Pasir	2	81	16	99
<b>Jumlah</b>	<b>13</b>	<b>517</b>	<b>185</b>	<b>715</b>

Sumber : Dinas Kelautan dan Perikanan Kabupaten Aceh Utara  
Source : Oceanic and Fishery Services of North Aceh Regency

<b>Tabel</b>	<b>: 5.5.13</b>	<b>Produksi Perikanan Laut Menurut Jenis Binatang Lunak</b>	
<b>Table</b>		<b>Dalam Kabupaten Aceh Utara</b>	
		<b>Marine Fisheries Production By Type Soft Animals In Distric of North Aceh 2018</b>	
		<b>(Ton)</b>	
	<b>Kecamatan/ Sub Distric</b>	<b>Jumlah Produksi/ Production n (Ton)</b>	<b>Nilai Produksi/ Production Value (000 Rp)</b>
	<b>(1)</b>	<b>(2)</b>	<b>(3)</b>
1	Banda Baro	0	0
2	Baktiya	0	0
3	Baktiya Barat	0	0
4	Cot Girek	0	0
5	Dewantara	5.7	142,500
6	Geurudong Pase	0	0
7	Kuta Makmur	0	0
8	Langkahan	0	0
9	Lapang	5	119,000
10	Lhoksukon	0	0
11	Matang Kuli	0	0
12	Meurah Mulia	0	0
13	Muara Batu	9.5	246,000
14	Nibong	0	0
15	Nisam	0	0
16	Nisam Antara	0	0
17	Paya Bakong	0	0
18	Pirak Timu	0	0
19	Samudera	3.8	96,000
20	Sawang	0	0
21	Seunuddon	5	123,000
22	Simpang Keuramat	0	0
23	Syamtalira Aron	0	0
24	Syamtalira Bayu	4.3	107,000
25	Tanah Jambo Aye	1.8	52,500
26	Tanah Luas	0	0
27	Tanah Pasir	4.7	121,000
	<b>Jumlah/Total</b>	<b>39.80</b>	<b>1.007.000</b>

Sumber : Dinas Kelautan dan Perikanan Kabupaten Aceh Utara

Source : Oceanic and Fishery Services of North Aceh Regency

**Tabel : 5.5.14 Jumlah Produksi Per Jenis Komoditas Air Tawar Yang Dibudidayakan Dalam Kabupaten Aceh Utara**  
**Number of Production by Kinds of Cultivated Comodity Fresh Water In District Of North Aceh**  
**2018**  
**(Ton)**

	Kecamatan/ Sub Distric	Mas	NILA	GURAMI	LELE
	(1)	(2)	(3)	(4)	(5)
1	Banda Baro	0	16.40	2.50	14.50
2	Baktiya	0	6.45	0	13.70
3	Baktiya Barat	0	8.50	0	65.30
4	Cot Girek	2.01	8.16	0	16.00
5	Dewantara	0	21.34	4.00	11.40
6	Geurudong Pase	0	8.09	2.80	5.00
7	Kuta Makmur	0	17.68	4.00	12.00
8	Langkahan	0.30	6.80	0	16.92
9	Lapang	0	4.78	0	22.00
10	Lhoksukon	1.65	8.67	0	22.68
11	Matang Kuli	0	7.57	1.35	15.00
12	Meurah Mulia	0	5.89	0.00	8.00
13	Muara Batu	0	21.25	3.80	15.95
14	Nibong	0	4.35	0	8.00
15	Nisam	0	4.00	2.05	1.44
16	Nisam Antara	0	4.60	0	5.10
17	Paya Bakong	0.20	2.16	1.80	6.00
18	Pirak Timu	0	3.16	1.56	3.00
19	Samudera	0	3.99	0	15.00
20	Sawang	0	5.15	0	20.93
21	Seunuddon	0	0.00	0	18.10
22	Simpang Keuramat	10.00	11.70	2.50	11.70
23	Syamtalira Aron	0	2.65	0	4.65
24	Syamtalira Bayu	0	4.00	0	8.00
25	Tanah Jambo Aye	0.80	7.15	2.40	9.67
26	Tanah Luas	0	12.96	2.31	11.00
27	Tanah Pasir	0	4.50	0	5.23
<b>Jumlah/Total</b>		<b>14.96</b>	<b>211.945</b>	<b>31.072</b>	<b>31.072</b>

Lanjutan Tabel / *Continued Table 5.5.14*

	Kecamatan/ Sub Distric	BAWAL	BETUTU	UDANG GALAH	Lainnya	Jumlah/ Total
	(1)	(6)	(7)	(8)	(8)	(9)
1	Sawang	0	0	0	13.67	47.07
2	Nisam	0	0	1.40	64.60	86.15
3	Nisam Antara	0	0	1.65	224.07	299.52
4	Banda Baro	0	0	0.00	3.50	29.67
5	Kuta Makmur	0	0	0	28.00	64.74
6	Simpang Kramat	1.80	0	0	87.98	105.67
7	Syamtalira Bayu	0	0	10.00	28.68	72.36
8	Geureudong Pase	0	5.75	0	9.35	39.12
9	Meurah Mulia	0	0	2.60	85.00	114.38
10	Matang Kuli	0	0	0	17.89	50.89
11	Paya Bakong	0	0	0	15.80	39.72
12	Pirak Timu	0	0	0	22.09	35.98
13	Cot Girek	0	0	0	12.00	53.00
14	Tanah Jambo Aye	0	0	0	15.56	27.91
15	Langkahan	0	0	0	12.89	20.38
16	Seunuddon	0	0	0	8.26	17.96
17	Baktiya	0	0	0	4.09	14.25
18	Baktiya Barat	0	0	0	11.15	18.87
19	Lhoksukon	0	0	2.09	81.44	102.52
20	Tanah Luas	0	0	0	2.25	28.33
21	Nibong	0	0	2.50	20.00	40.60
22	Samudera	70.00	0	0	2.90	108.80
23	Syamtalira Aron	0	0	0	2.30	9.60
24	Tanah Pasir	0	0	0	15.70	27.70
25	Lapang	0	0	0	15.88	35.90
26	Muara Batu	0	0	0	6.70	32.97
27	Dewantara	0	0	0	11.89	21.62
	Jumlah/Total	71.8	5.75	20.24	823.64	823.64

Sumber : Dinas Kelautan dan Perikanan Kabupaten Aceh Utara

Source : *Oceanic and Fishery Services of North Aceh Regency*

**Tabel : 5.5.15 JUMLAH PRODUKSI PER JENIS KOMODITAS AIR PAYAU YANG DIBUDIDAYAKAN  
DALAM KABUPATEN ACEH UTARA**

**Tabl**

*Number of Production by Kinds of Cultivated Comodity*

*Brackish Water In District Of North Aceh*

2018 (Ton)

Kecamatan/ Sub Distric	Bandeng	Kerapu	Kakap	BAWAL	MUJAIR	IKAN LAINYA
(1)	(2)	(3)	(4)	(5)	(6)	(7)
1 Banda Baro	0	0	0	0	0	0
2 Baktiya	44.60	0	15.80	27.01	60.80	70.80
3 Baktiya Barat	426.36	0	40.56	42.08	157.77	147.57
4 Cot Girek	0	0	0	0	0	0
5 Dewantara	62.50	106.08	36.98	54.99	68.76	60.26
6 Geurudong Pase	0	0	0	0	0	0
7 Kuta Makmur	0	0	0	0	0	0
8 Langkahan	0	0	0	0	0	0
9 Lapang	288.90	20.55	24.00	36.88	72.49	80.76
10 Lhoksukon	35.23	0	0	0	52.12	50.79
11 Matang Kuli	0	0	0	0	0	0
12 Meurah Mulia	0	0	0	0	0	0
13 Muara Batu	25.66	0.00	15.78	45.90	88.77	90.12
14 Nibong	0	0	0	0	0	0
15 Nisam	13.00	0	0	0	45.33	43.34
16 Nisam Antara	0	0	0	0	0	0
17 Paya Bakong	0	0	0	0	0	0
18 Pirak Timu	0	0	0	0	0	0
19 Samudera	58.53	20.87	38.90	52.55	88.55	90.32
20 Sawang	0	0	0	0	0	0
21 Seunuddon	680.89	189.89	60.87	58.40	172.80	167.88
22 Simpang Keuramat	0	0	0	0	0	0
23 Syamtalira Aron	78.87	0	15.06	35.50	25.68	30.23
24 Syamtalira Bayu	216.73	190.89	82.90	45.66	87.99	88.99
25 Tanah Jambo Aye	720.70	35.00	42.88	63.94	137.82	132.28
26 Tanah Luas	0	0	0	0	0	0
27 Tanah Pasir	80.34	22.21	16.60	25.00	112.11	117.65
<b>Jumlah/Total</b>	<b>2,732.31</b>	<b>585.49</b>	<b>390.33</b>	<b>487.91</b>	<b>1,170.99</b>	<b>1,170.99</b>

Lanjutan Tabel/Continued Table 5.5.15

	Kecamatan/ Sub Distric	Udang Windu	Udang Putih	VANAME	UDANG LAINYA	Kepiting	Jumlah/ Total
	(1)	(7)	(8)	(9)	(10)	(11)	(12)
1	Banda Baro	0	0	0	0	0	0
2	Baktiya	6.00	2.90	5.00	71.45	82.85	387.21
3	Baktiya Barat	40.79	0	0	81.33	165.12	1,101.58
4	Cot Girek	0	0	0	0	0	0
5	Dewantara	0	0	158.00	67.35	85.22	700.14
6	Geurudong Pase	0	0	0	0	0	0
7	Kuta Makmur	0	0	0	0	0	0
8	Langkahan	0	0	0	0	0	0
9	Lapang	31.67	0.20	25.10	79.67	97.21	757.43
10	Lhoksukon	32.67	0	32.68	62.11	65.11	330.70
11	Matang Kuli	0	0	0	0	0	0
12	Meurah Mulia	0	0	0	0	0	0
13	Muara Batu	0	0	526.63	85.73	64.32	942.91
14	Nibong	0	0	0	0	0	0
15	Nisam	0	0	7.60	59.80	14.11	183.18
16	Nisam Antara	0	0	0	0	0	0
17	Paya Bakong	0	0	0	0	0	0
18	Pirak Timu	0	0	0	0	0	0
19	Samudera	0	0	0	83.22	98.20	531.14
20	Sawang	0	0	0	0	0	0
21	Seunuddon	50.66	191.06	10.95	112.15	98.79	1,794.34
22	Simpang Keuramat	0	0	0	0	0	0
23	Syamtalira Aron	0	0	0	10.22	17.77	213.33
24	Syamtalira Bayu	5.35	0	5.20	79.66	88.72	892.09
25	Tanah Jambo Aye	28.03	1.00	9.50	95.74	98.33	1,365.22
26	Tanah Luas	0	0	0	0	0	0
27	Tanah Pasir	0	0	0	87.40	97.66	558.97
	<b>Jumlah/Total</b>	<b>195.17</b>	<b>195.16</b>	<b>780.66</b>	<b>975.83</b>	<b>1,073.41</b>	<b>9,758.24</b>

Sumber : Dinas Kelautan dan Perikanan Kabupaten Aceh Utara

Source : Oceanic and Fishery Services of North Aceh Regency

**Tabel 5.5.16** Jumlah Perahu/Kapal Menurut Kecamatan dan Jenis Kapal di Kabupaten Aceh Utara, 2018  
**Table** *Number of Fishing Boats by Subdistrict and Type of Boat in Aceh Utara Regency, 2018*

Kecamatan Subdistrict	Perahu Tanpa Motor Nonpowered Boat	Perahu Motor Tempel Outboard Motorboat	Kapal Motor Inboard Motorboat
(1)	(2)	(3)	(4)
1 Banda Baro	0	0	0
2 Baktiya	0	0	0
3 Baktiya Barat	0	0	0
4 Cot Girek	0	0	0
5 Dewantara	89	7	438
6 Geurudong Pase	0	0	0
7 Kuta Makmur	0	0	0
8 Langkahan	0	0	0
9 Lapang	74	14	161
10 Lhoksukon	0	0	0
11 Matang Kuli	0	0	0
12 Meurah Mulia	0	0	0
13 Muara Batu	113	6	499
14 Nibong	0	0	0
15 Nisam	0	0	0
16 Nisam Antara	0	0	0
17 Paya Bakong	0	0	0
18 Pirak Timu	0	0	0
19 Samudera	81	0	255
20 Sawang	0	0	0
21 Seunuddon	212	9	172
22 Simpang Keuramat	0	0	0
23 Syamtalira Aron	0	0	0
24 Syamtalira Bayu	103	0	276
25 Tanah Jambo Aye	219	0	126
26 Tanah Luas	0	0	0
27 Tanah Pasir	64	13	131
<b>Aceh Utara</b>	<b>955.00</b>	<b>49</b>	<b>2058</b>

Sumber: Dinas Kelautan dan Perikanan Kabupaten Aceh Utara  
 Source: *Oceanic and Fishery Services of North Aceh Regency*

**JUMLAH PASAR IKAN DAN PEDAGANG IKAN DALAM KABUPATEN ACEH****Tabel 5.5.17** **UTARA, 2018****Table** **5.5.17** **Number of Fish Market and Merchant of Fish In District of North Aceh, 2018**

Kecamatan <i>Subdistrict</i>	JUMLAH PASAR IKAN (UNIT)				JUMLAH PEDAGANG IKAN (ORG)		
	TRADISI ONAL	SEMI REPRESEN TATIF	REPRESEN TATIF	JUMLAH TOTAL	TETAP	KELILING	JUMLAH TOTAL
(1)	(2)	(3)	(4)	(5)	(6)	(7)	(8)
1 Banda Baro	2	0	0	2	1	12	13
2 Baktiya	2	0	1	3	34	18	52
3 Baktiya Barat	1	0	0	1	7	8	15
4 Cot Girek	1	1	0	2	12	14	26
5 Dewantara	14	0	1	15	119	65	184
6 Geurudong Pase	1	0	0	1	0	6	6
7 Kuta Makmur	1	1	1	3	11	101	112
8 Langkahan	4	0	0	4	4	20	24
9 Lapang	0	5	0	5	26	23	49
10 Lhoksukon	1	1	1	3	35	41	76
11 Matang Kuli	1	1	0	2	45	38	83
12 Meurah Mulia	1	0	0	1	3	2	5
13 Muara Batu	27	0	0	27	33	25	58
14 Nibong	2	0	0	2	0	0	0
15 Nisam	3	0	0	3	9	7	16
16 Nisam Antara	5	0	0	5	0	0	0
17 Paya Bakong	1	1	0	2	5	16	21
18 Pirak Timu	1	0	0	1	16	32	48
19 Samudera	39	25	0	64	52	14	66
20 Sawang	3	1	0	4	11	20	31
21 Seunuddon	1	1	0	2	13	5	18
22 Simpang Keuramat	0	0	0	0	13	29	42
23 Syamtalira Aron	1	0	0	1	4	4	8
24 Syamtalira Bayu	8	0	0	8	7	15	22
25 Tanah Jambo Aye	0	0	1	1	50	99	149
26 Tanah Luas	0	0	0	0	0	0	0
27 Tanah Pasir	1	0	0	1	11	2	13
<b>Aceh Utara</b>	<b>121</b>	<b>37</b>	<b>5</b>	<b>163</b>	<b>521</b>	<b>616</b>	<b>1,137</b>

Sumbe Dinas Kelautan dan Perikanan Kabupaten Aceh Utara

Source Oceanic and Fishery Services of North Aceh Regency



Tabel 5.5.18 JUMLAH PRODUKSI IKAN OLAHAN DAN PENGOLAH IKAN DALAM KABUPATEN ACEH UTARA 2018  
Table Number of Processing Fish and Processing Fish Farmer In District of North Aceh, 2018

Kecamatan Subdistrict	IKAN KERING		IKAN ASIN		IKAN KAYU		IKAN ASAP		IKAN PEDAS		ABON IKAN		OLAHAN IKAN LAINNYA		Jumlah Total	
	TON	ORG	TON	ORG	TON	ORG	TON	ORG	TON	ORG	TON	ORG	TON	ORG	TON	ORG
	(1)	(2)	(3)	(4)	(5)	(6)	(7)	(8)	(9)	(10)	(11)	(12)	(13)	(14)	(15)	(16)
1 Banda Baro	0	0	0	0	0	0	0	0	0	0	0	0	0	0	0	0
2 Baktiya	0	0	0	0	0	0	0	0	0	0	0	0	0	0	0	0
3 Baktiya Barat	0	0	0	0	0	0	0	0	0	0	0	0	0	0	0	0
4 Cot Girek	0	0	0	0	0	0	0	0	0	0	0	0	0	0	0	0
5 Dew antara	0	0	15	15	0	0	0	0	0	0	0	0	0	0	15	15
6 Geurudong Pase	0	0	0	0	0	0	0.97	1	0	0	0	0	0	0	0.97	1
7 Kuta Makmur	0	0	0	0	0	0	0	0	0	0	0	0	0	0	0	0
8 Langkahan	0	0	0	0	0	0	0	0	0	0	0	0	0	0	0	0
9 Lapang	0	0	0	0	0	0	0	0	0	0	0	0	0	0	0	0
10 Lhoksukon	0	0	0	0	0	0	0	0	0	0	0	0	0	0	0	0
11 Matang Kuli	0	0	0	0	0	0	0	0	0	0	0	0	0	0	0	0
12 Meurah Mulia	0	0	0	0	0	0	0	0	0	0	0	0	0	0	0	0
13 Muara Batu	10	30	15	22	0	0	0	0	0	0	0	0	3	10	28	62
14 Nibong	0	0	0	0	0	0	0	0	0	0	0	0	0	0	0	0
15 Nisam	0	0	0	0	0	0	0	0	0	0	0	0	0	0	0	0
16 Nisam Antara	0	0	0	0	0	0	0	0	0	0	0	0	0	0	0	0
17 Paya Bakong	0	0	0	0	0	0	0	0	0	0	0	0	0	0	0	0
18 Pirak Timu	0	0	0	0	0	0	0	0	0	0	0	0	0	0	0	0
19 Samudera	0	0	10.44	23	0	0	0	0	0	0	0	0	0	0	10.441	23
20 Saw ang	0	0	0	0	0	0	0	0	0	0	0	0	0	0	0	0
21 Seunuddon	0	0	60	15	0	0	0	0	0	0	0	0	0	0	60	15
22 Simpang Keuramat	0.5	1	0	0	0	0	0	0	0	0	0	0	0	0	0.5	1
23 Syamtalira Aron	0	0	0	0	0	0	0	0	0	0	0	0	0	0	0	0
24 Syamtalira Bayu	0	0	4.08	31	0	0	0	0	0	0	0	0	0	0	4.08	31
25 Tanah Jambo Aye	0	0	0	0	0	0	0	0	0	0	0	0	0	0	0	0
26 Tanah Luas	0	0	0	0	0	0	0	0	0	0	0	0	0	0	0	0
27 Tanah Pasir	0	0	3.4	25	0	0	0	0	0	0	0	0	0	0	3.4	25
<b>Aceh Utara</b>	<b>10.5</b>	<b>31</b>	<b>107.9</b>	<b>131</b>	<b>0</b>	<b>0</b>	<b>0.97</b>	<b>1</b>	<b>0</b>	<b>0</b>	<b>0</b>	<b>0</b>	<b>3</b>	<b>10</b>	<b>122.39</b>	<b>173</b>

Sumber: Dinas Kelautan dan Perikanan Kabupaten Aceh Utara

Source: Oceanic and Fishery Services of North Aceh Regency

**Tabel 5.5.19** **JENIS USAHA GARAM RAKYAT**  
**DALAM KABUPATEN ACEH UTARA, 2018**  
**Table Type of Community Salt Business, 2018**

	Kecamatan <i>Subdistrict</i>	LUAS		
		AREA	GEO	MEMBRAN TRANDISIONAL
	(1)	(2)	(3)	(4)
1	Banda Baro	0	0	0
2	Baktiya	0	0	0
3	Baktiya Barat	0	0	0
4	Cot Girek	0	0	0
5	Dewantara	12	0	12
6	Geurudong Pase	0	0	0
7	Kuta Makmur	0	0	0
8	Langkahan	0	0	0
9	Lapang	20.5	1	19.5
9	Lhoksukon	0	0	0
10	Matang Kuli	0	0	0
12	Meurah Mulia	0	0	0
13	Muara Batu	0	0	0
14	Nibong	0	0	0
15	Nisam	0	0	0
16	Nisam Antara	0	0	0
17	Paya Bakong	0	0	0
18	Pirak Timu	0	0	0
19	Samudera	0	0	0
20	Sawang	0	0	0
21	Seunuddon	31.5	0	31.5
22	Simpang Keuramat	0	0	0
23	Syamtalira Aron	0	0	0
24	Syamtalira Bayu	5.5	0	5.5
25	Tanah Jambo Aye	0	0	0
26	Tanah Luas	0	0	0
27	Tanah Pasir	0	0	0
	<b>Aceh Utara</b>	<b>69.5</b>	<b>1</b>	<b>68.5</b>

Sumber: Dinas Kelautan dan Perikanan Kabupaten Aceh Utara  
 Source: *Oceanic and Fishery Services of North Aceh Regency*

**Tabel : 5.5.20**  
**Table**

**Luas Kolam, Jumlah Produksi dan Jumlah Petani**  
**Budidaya Kolam mina padi Menurut Kecamatan**  
**Area of Earthen Dams, Productions, and Number of Farmers**  
**Fishpond Cultivation by Sub Distric**  
**2018**

	Kecamatan/ Sub Distric	Luas Kolam/ Area (Ha)	Jumlah Produksi / Production (Ton)	Jumlah Petani/ Number of Farmers
	(1)	(2)	(3)	(4)
1	Banda Baro	0.00	0.00	0.00
2	Baktiya	32.00	16.00	22.00
3	Baktiya Barat	12.00	6.00	0.00
4	Cot Girek	0.00	0.00	0.00
5	Dewantara	0.00	0.00	0.00
6	Geurudong Pase	5.00	2.50	0.00
7	Kuta Makmur	5.00	2.50	0.00
8	Langkahan	0.00	0.00	0.00
9	Lapang	44.50	22.25	72.00
10	Lhoksukon	0.00	0.00	0.00
11	Matang Kuli	2.30	1.15	27.00
12	Meurah Mulia	2.00	1.00	0.00
13	Muara Batu	5.00	2.50	0.00
14	Nibong	2.00	1.00	0.00
15	Nisam	5.00	2.50	0.00
16	Nisam Antara	0.00	0.00	0.00
17	Paya Bakong	0.00	0.00	0.00
18	Pirak Timu	1.00	0.50	0.00
19	Samudera	40.00	20.00	22.00
20	Sawang	12.00	6.00	0.00
21	Seunuddon	16.00	8.00	1.00
22	Simpang Keuramat	2.00	1.00	0.00
23	Syamtalira Aron	0.00	0.00	0.00
24	Syamtalira Bayu	5.00	2.50	0.00
25	Tanah Jambo Aye	8.00	4.00	0.00
26	Tanah Luas	0.00	0.00	0.00
27	Tanah Pasir	2.50	1.25	0.00
	<b>Jumlah/Total</b>	<b>201.3</b>	<b>100.65</b>	<b>144</b>

Sumber : Dinas Kelautan dan Perikanan Kabupaten Aceh Utara  
Source : Oceanic and Fishery Services of North Aceh Regency

**Tabel : 5.5.21 Luas Kolam, Jumlah Produksi dan Jumlah Petani**  
**Table Budidaya Kolam Air deras Menurut Kecamatan**  
**Area of Earthen Dams, Productions, and Number of Farmers**  
**Fishpond Cultivation by Sub Distric**  
**2018**

Kecamatan/ Sub Distric	Luas Kolam/ Area (Ha)	Jumlah Produksi / Production (Ton)	Jumlah Petani/ Number of Farmers
(1)	(2)	(3)	(4)
1 Banda Baro	0.00	0.00	0.00
2 Baktiya	0.00	0.00	0.00
3 Baktiya Barat	0.00	0.00	0.00
4 Cot Girek	0.00	0.00	0.00
5 Dewantara	0.00	0.00	0.00
6 Geurudong Pase	0.00	0.00	0.00
7 Kuta Makmur	0.00	0.00	0.00
8 Langkahan	0.00	0.00	0.00
9 Lapang	0.00	0.00	0.00
10 Lhoksukon	0.00	0.00	0.00
11 Matang Kuli	0.00	0.00	0.00
12 Meurah Mulia	0.00	0.00	0.00
13 Muara Batu	0.00	0.00	0.00
14 Nibong	0.00	0.00	0.00
15 Nisam	1.06	10.60	14.00
16 Nisam Antara	0.00	0.00	0.00
17 Paya Bakong	0.00	0.00	0.00
18 Pirak Timu	0.00	0.00	0.00
19 Samudera	0.00	0.00	0.00
20 Sawang	0.00	0.00	0.00
21 Seunuddon	0.00	0.00	0.00
22 Simpang Keuramat	0.00	0.00	0.00
23 Syamtalira Aron	0.00	0.00	0.00
24 Syamtalira Bayu	0.00	0.00	0.00
25 Tanah Jambo Aye	0.00	0.00	0.00
26 Tanah Luas	0.00	0.00	0.00
27 Tanah Pasir	0.00	0.00	0.00
<b>Jumlah/Total</b>	<b>1.06</b>	<b>10.6</b>	<b>14</b>

Sumber : Dinas Kelautan dan Perikanan Kabupaten Aceh Utara  
 Source : Oceanic and Fishery Services of North Aceh Regency

<b>Tabel : 5.5.22 JUMLAH NILAI PRODUKSI PER JENIS KOMODITAS AIR PAYAU YANG DIBUDIDAYAKAN</b> <b>DALAM KABUPATEN ACEH UTARA</b> <i>Number of Production value by Kinds of Cultivated Comodity</i> <i>Brackish Water In District Of North Aceh</i> <b>2018</b> <b>(000 RUPIAH)</b>						
<b>Kecamatan/ Sub Distric</b>	<b>Bandeng</b>	<b>Kerapu</b>	<b>Kakap</b>	<b>BAWAL</b>	<b>MUJAIK</b>	<b>IKAN LAINYA</b>
<b>(1)</b>	<b>(2)</b>	<b>(3)</b>	<b>(4)</b>	<b>(5)</b>	<b>(6)</b>	<b>(7)</b>
1 Banda Baro	0	0	0	0	0	0
2 Baktiya	758,200	0	553,000	945,350	1,094,400	1,132,800
3 Baktiya Barat	7,248,120	0	1,419,600	1,472,800	2,839,860	2,361,120
4 Cot Girek	0	0	0	0	0	0
5 Dewantara	1,062,500	4,243,200	1,294,300	1,924,650	1,237,680	964,160
6 Geurudong Pase	0	0	0	0	0	0
7 Kuta Makmur	0	0	0	0	0	0
8 Langkahan	0	0	0	0	0	0
9 Lapang	4,911,300	822,000	840,000	1,290,800	1,304,820	1,292,160
10 Lhoksukon	598,910	0	0	0	938,160	812,640
11 Matang Kuli	0	0	0	0	0	0
12 Meurah Mulia	0	0	0	0	0	0
13 Muara Batu	436,220	0	552,300	1,606,500	1,597,860	1,441,920
14 Nibong	0	0	0	0	0	0
15 Nisam	221,000	0	0	0	815,940	693,440
16 Nisam Antara	0	0	0	0	0	0
17 Paya Bakong	0	0	0	0	0	0
18 Pirak Timu	0	0	0	0	0	0
19 Samudera	995,010	834,800	1,361,500	1,839,250	1,593,900	1,445,120
20 Sawang	0	0	0	0	0	0
21 Seunuddon	11,575,130	7,595,600	2,130,450	2,044,000	3,110,400	2,686,080
22 Simpang Keuramai	0	0	0	0	0	0
23 Syamtalira Aron	1,340,790	0	527,100	1,242,500	462,240	483,680
24 Syamtalira Bayu	3,684,410	7,635,600	2,901,500	1,598,100	1,583,820	1,423,840
25 Tanah Jambo Aye	12,251,900	1,400,000	1,500,800	2,237,900	2,480,760	2,116,480
26 Tanah Luas	0	0	0	0	0	0
27 Tanah Pasir	1,365,780	888,400	581,000	875,000	2,017,980	1,882,400
<i>Jumlah/Total</i>	<b>46,449,270</b>	<b>23,419,600</b>	<b>13,661,550</b>	<b>17,076,850</b>	<b>21,077,820</b>	<b>18,735,840</b>

Lanjutan Tabel/Continued Table 5.5.22

Kecamatan/ Sub Distric	Udang Windu	Udang Putih	VANAME	UDANG LAINYA	Kepiting	Jumlah/ Total
(1)	(7)	(8)	(9)	(10)	(11)	(12)
1 Banda Baro	0	0	0	0	0	0
2 Baktiya	420,000	159,500	275,000	3,215,250	3,479,700	12,033,200
3 Baktiya Barat	2,855,300	0	0	3,659,850	6,935,040	28,791,690
4 Cot Girek	0	0	0	0	0	0
5 Dewantara	0	0	8,690,000	3,030,750	3,579,240	26,026,480
6 Geurudong Pase	0	0	0	0	0	0
7 Kuta Makmur	0	0	0	0	0	0
8 Langkahan	0	0	0	0	0	0
9 Lapang	2,216,900	11,000	1,380,500	3,585,150	4,082,820	21,737,450
10 Lhoksukon	2,286,620	0	1,797,125	2,794,950	2,734,620	11,963,025
11 Matang Kuli	0	0	0	0	0	0
12 Meurah Mulia	0	0	0	0	0	0
13 Muara Batu	0	0	28,964,650	3,857,850	2,701,440	41,158,740
14 Nibong	0	0	0	0	0	0
15 Nisam	0	0	418,000	2,691,000	592,620	5,432,000
16 Nisam Antara	0	0	0	0	0	0
17 Paya Bakong	0	0	0	0	0	0
18 Pirak Timu	0	0	0	0	0	0
19 Samudera	0	0	0	3,744,900	4,124,400	15,938,880
20 Sawang	0	0	0	0	0	0
21 Seunuddon	3,546,200	10,508,300	602,250	5,046,750	4,149,180	52,994,340
22 Simpang Keuramat	0	0	0	0	0	0
23 Syamtalira Aron	0	0	0	459,900	746,340	5,262,550
24 Syamtalira Bayu	374,500	0	286,000	3,584,700	3,726,240	26,798,710
25 Tanah Jambo Aye	1,962,100	55,000	522,500	4,308,300	4,129,860	32,965,600
26 Tanah Luas	0	0	0	0	0	0
27 Tanah Pasir	0	0	0	3,933,000	4,101,720	15,645,280
Jumlah/Total	13,661,620	10,733,800	42,936,025	43,912,350	45,083,220	296,747,945

Sumber : Dinas Kelautan dan Perikanan Kabupaten Aceh Utara

Source : Oceanic and Fishery Services of North Aceh Regency

**Tabel 5.5.23** **JUMLAH SARANA PRASARANA PRODUKSI BUDIDAYA DALAM KABUPATEN ACEH UTARA, 2018**  
**Table** *Number of Shrimp Hatchery, Fish Seed Hall, Unit Fish Seeding People and Other Facilities Fish Cultivated District of North Aceh 2018*

Kecamatan <i>Subdistrict</i>	JUMLAH PASAR IKAN (UNIT)				JUMLAH (UNIT)
	HATCHERY	BBI	UPR	SARANA LAINNYA	
(1)	(2)	(3)	(4)	(5)	(6)
1 Banda Baro	0	0	0	0	0
2 Baktiya	0	0	0	0	0
3 Baktiya Barat	0	0	0	0	0
4 Cot Girek	0	0	0	0	0
5 Dewantara	0	0	1	0	1
6 Geurudong Pase	0	0	2	0	2
7 Kuta Makmur	0	0	0	0	0
8 Langkahan	0	0	0	0	0
9 Lapang	1	0	0	0	1
10 Lhoksukon	0	0	0	0	0
11 Matang Kuli	0	0	0	0	0
12 Meurah Mulia	0	0	0	0	0
13 Muara Batu	33	0	1	0	34
14 Nibong	0	0	0	0	0
15 Nisam	0	0	0	0	0
16 Nisam Antara	0	0	1	0	1
17 Paya Bakong	0	0	0	0	0
18 Pirak Timu	0	0	0	0	0
19 Samudera	0	0	0	0	0
20 Sawang	0	1	0	0	1
21 Seunuddon	17	0	0	0	17
22 Simpang Keuramat	0	0	0	0	0
23 Syamtalira Aron	0	0	0	0	0
24 Syamtalira Bayu	0	0	0	0	0
25 Tanah Jambo Aye	4	0	0	0	4
26 Tanah Luas	0	0	0	0	0
27 Tanah Pasir	0	0	0	0	0
<b>Aceh Utara</b>	<b>55</b>	<b>1</b>	<b>5</b>	<b>0</b>	<b>61</b>

Sumber: Dinas Kelautan dan Perikanan Kabupaten Aceh Utara

Source: *Oceanic and Fishery Services of North Aceh Regency*

<b>Tabel : 5.5.24 NILAI PRODUKSI PERIKANAN LAUT MENURUT JENIS BINATANG LUNAK</b> <b>DALAM KABUPATEN ACEH UTARA</b> <b>Marine Fisheries Production Value By Type Soft Animals In District of North Aceh</b> <b>2018</b> <b>(000 RUPIAH)</b>						
Kecamatan/ Sub Distric	Jumlah (TON) Total (TON)	JENIS BINATANG LUNAK LAINNYA - Other molluscs species				
		CUMI-CUMI Common Squids	SOTONG Cuttle fish	GURITA Octopuses	TIRAM Pacific oyster	Binatang Lunak Lainnya All Molluscs
(1)	(2)	(3)	(4)	(5)	(6)	(9)
1 Banda Baro	0	0	0	0	0	0
2 Baktiya	0	0	0	0	0	0
3 Baktiya Barat	0	0	0	0	0	0
4 Cot Girek	0	0	0	0	0	0
5 Dewantara	142,500	72,000	2,500	20,000	0	48,000
6 Geurdong Pase	0	0	0	0	0	0
7 Kuta Makmur	0	0	0	0	0	0
8 Langkahan	0	0	0	0	0	0
9 Lapang	119,000	63,000	10,000	5,000	15,000	26,000
10 Lhoksukon	0	0	0	0	0	0
11 Matang Kuli	0	0	0	0	0	0
12 Meurah Mulia	0	0	0	0	0	0
13 Muara Batu	246,000	147,000	7,500	27,500	0	64,000
14 Nibong	0	0	0	0	0	0
15 Nisam	0	0	0	0	0	0
16 Nisam Antara	0	0	0	0	0	0
17 Paya Bakong	0	0	0	0	0	0
18 Pirak Timu	0	0	0	0	0	0
19 Samudera	96,000	51,000	7,500	7,500	0	30,000
20 Sawang	0	0	0	0	0	0
21 Seunuddon	123,000	57,000	15,000	5,000	0	46,000
22 Simpang Keuramat	0	0	0	0	0	0
23 Syamtalira Aron	0	0	0	0	0	0
24 Syamtalira Bayu	107,000	48,000	22,500	2,500	0	34,000
25 Tanah Jambo Aye	52,500	45,000	2,500	5,000	0	0
26 Tanah Luas	0	0	0	0	0	0
27 Tanah Pasir	121,000	69,000	10,000	10,000	0	32,000
<b>Jumlah/Total</b>	<b>1,007,000</b>	<b>552,000</b>	<b>77,500</b>	<b>82,500</b>	<b>15,000</b>	<b>280,000</b>

Sumber : Dinas Kelautan dan Perikanan Kabupaten Aceh Utara  
Source : Oceanic and Fishery Services of North Aceh Regency



**Tabel**  
**Table** 5.5.25

**KONDISI LINGKUNGAN HIDUP PESISIR  
DALAM KABUPATEN ACEH UTARA, 2018  
CONDITION OF COASTAL ENVIRONMENT  
IN NORTH ACEH DISTRICT, 2018**

Kecamatan Subdistrict	MANGROVE		
	LUAS (HA)	KERAPATAN	
		<100	>100
(1)	(2)	(3)	(4)
1 Banda Baro	0	0	0
2 Baktiya	18	18	0
3 Baktiya Barat	32	32	0
4 Cot Girek	0	0	0
5 Dewantara	8	8	0
6 Geurudong Pase	0	0	0
7 Kuta Makmur	0	0	0
8 Langkahan	0	0	0
9 Lapang	26	26	0
10 Lhoksukon	0	0	0
11 Matang Kuli	0	0	0
12 Meurah Mulia	0	0	0
13 Muara Batu	5	5	0
14 Nibong	0	0	0
15 Nisam	0	0	0
16 Nisam Antara	0	0	0
17 Paya Bakong	0	0	0
18 Pirak Timu	0	0	0
19 Samudera	12	12	0
20 Sawang	0	0	0
21 Seunuddon	34	34	0
22 Simpang Keuramat	0	0	0
23 Syamtalira Aron	0	0	0
24 Syamtalira Bayu	9	9	0
25 Tanah Jambo Aye	93	93	0
26 Tanah Luas	0	0	0
27 Tanah Pasir	12	12	0
<b>Aceh Utara</b>	<b>249</b>	<b>249</b>	<b>0</b>

Sumber: Dinas Kelautan dan Perikanan Kabupaten Aceh Utara  
Source: Oceanic and Fishery Services of North Aceh Regency

**Tabel 5.5.26 PRODUKSI PERIKANAN LAUT MENURUT JENIS IKAN DALAM KABUPATEN ACEH UTARA, 2018**  
**Table Marine Fisheries Production By Type of Fish In District of North Aceh ,2018**

Kecamatan Subdistrict	JUMLAH (TON)	SUB JUMLAH (TON)	IKAN					DAUN BAMBU /TALANG- TALANG
			IKAN PELAGIS KECIL					
			TERI	BELANAK	BENTONG	CENDRO		
(1)	(2)	(3)	(4)	(5)	(6)	(7)	(8)	
1 Banda Baro	0	0	0	0	0	0	0	
2 Baktiya	0	0	0	0	0	0	0	
3 Baktiya Barat	0	0	0	0	0	0	0	
4 Cot Girek	0	0	0	0	0	0	0	
5 Dewantara	1654.8	488.8	46.9	21.9	4.2	8.6	22.7	
6 Geurudong Pase	0	0	0	0	0	0	0	
7 Kuta Makmur	0	0	0	0	0	0	0	
8 Langkahan	0	0	0	0	0	0	0	
9 Lapang	1586.3	455.9	10.3	15.7	4.8	8.5	10.7	
10 Lhoksukon	0	0	0	0	0	0	0	
11 Matang Kuli	0	0	0	0	0	0	0	
12 Meurah Mulia	0	0	0	0	0	0	0	
13 Muara Batu	5362.3	1693.8	331.5	66.8	7.5	15.3	57.4	
14 Nibong	0	0	0	0	0	0	0	
15 Nisam	0	0	0	0	0	0	0	
16 Nisam Antara	0	0	0	0	0	0	0	
17 Paya Bakong	0	0	0	0	0	0	0	
18 Pirak Timu	0	0	0	0	0	0	0	
19 Samudera	1364	376.75	20.9	12.5	6.5	5.6	4.4	
20 Sawang	0	0	0	0	0	0	0	
21 Seunuddon	3170.5	956.1	107.5	48.4	2.4	11.1	18.1	
22 Simpang Keuramat	0	0	0	0	0	0	0	
23 Syamtalira Aron	0	0	0	0	0	0	0	
24 Syamtalira Bayu	1558.2	421.6	31.6	15.6	9.5	8.2	13	
25 Tanah Jambo Aye	1508.97	473.6	16.9	31	2.1	3.2	16.4	
26 Tanah Luas	0	0	0	0	0	0	0	
27 Tanah Pasir	1352.2	330.5	16.4	10.3	2.5	7.2	10.7	
<b>Aceh Utara</b>	<b>17557.27</b>	<b>5197.05</b>	<b>582</b>	<b>222.2</b>	<b>39.5</b>	<b>67.7</b>	<b>153.4</b>	

Lanjutan Tabel/Continued Table 5.5.26

Kecamatan Subdistrict		IKAN									SELAR HIJAU
		IKAN PELAGIS KECIL									
		IKAN TERBANG	JAPUR	JULUNG- JULUNG	BANYAR	KEMBU NG	LANYAN G	LEMUR U	SIRO	SELAR	
(1)	(9)	(10)	(11)	(12)	(13)	(14)	(15)	(16)	(17)	(18)	
1	Banda Baro	-	-	-	-	-	-	-	-	-	-
2	Baktiya	-	-	-	-	-	-	-	-	-	-
3	Baktiya Barat	-	-	-	-	-	-	-	-	-	-
4	Cot Girek	-	-	-	-	-	-	-	-	-	-
5	Dewantara	10	33	16	11	65	42	19	10	63	9
6	Geurudong Pase	-	-	-	-	-	-	-	-	-	-
7	Kuta Makmur	-	-	-	-	-	-	-	-	-	-
8	Langkahan	-	-	-	-	-	-	-	-	-	-
9	Lapang	14	16	13	18	71	13	13	14	78	5
10	Lhoksukon	-	-	-	-	-	-	-	-	-	-
11	Matang Kuli	-	-	-	-	-	-	-	-	-	-
12	Meurah Mulia	-	-	-	-	-	-	-	-	-	-
13	Muara Batu	81	62	80	54	121	32	32	59	298	47
14	Nibong	-	-	-	-	-	-	-	-	-	-
15	Nisam	-	-	-	-	-	-	-	-	-	-
16	Nisam Antara	-	-	-	-	-	-	-	-	-	-
17	Paya Bakong	-	-	-	-	-	-	-	-	-	-
18	Pirak Timu	-	-	-	-	-	-	-	-	-	-
19	Samudera	12	32	11	17	54	14	18	16	46	13
20	Sawang	-	-	-	-	-	-	-	-	-	-
21	Seunuddon	67	43	63	28	69	42	61	17	137	16
22	Simpang Keuramat	-	-	-	-	-	-	-	-	-	-
23	Syamtalira Aron	-	-	-	-	-	-	-	-	-	-
24	Syamtalira Bayu	7	51	21	7	54	9	13	4	79	7
25	Tanah Jambo Aye	12	70	21	28	57	42	21	7	57	4
26	Tanah Luas	-	-	-	-	-	-	-	-	-	-
27	Tanah Pasir	10	12	28	12	41	12	18	11	65	10
<b>Aceh Utara</b>		<b>213</b>	<b>319</b>	<b>253</b>	<b>175</b>	<b>532</b>	<b>206</b>	<b>195</b>	<b>195</b>	<b>823</b>	<b>111</b>

Lanjutan Tabel/Continued Table 5.5.26

Kecamatan Subdistrict		IKAN						
		IKAN PELAGIS KECIL						IKAN PELANGIS KECIL
		SUNGLIR	TEMBANG	SELANGET	TERUBUK	TETENGKE	SEMAR	
(1)	(19)	(20)	(21)	(22)	(23)	(24)	(25)	
1	Banda Baro	0	0	0	0	0	0	0
2	Baktiya	0	0	0	0	0	0	0
3	Baktiya Barat	0	0	0	0	0	0	0
4	Cot Girek	0	0	0	0	0	0	0
5	Dewantara	19	23	12	31	13	2	6
6	Geurudong Pase	0	0	0	0	0	0	0
7	Kuta Makmur	0	0	0	0	0	0	0
8	Langkahan	0	0	0	0	0	0	0
9	Lapang	11	23	7	83	19	3	5
10	Lhoksukon	0	0	0	0	0	0	0
11	Matang Kuli	0	0	0	0	0	0	0
12	Meurah Mulia	0	0	0	0	0	0	0
13	Muara Batu	58	122	55	49	59	4	4
14	Nibong	0	0	0	0	0	0	0
15	Nisam	0	0	0	0	0	0	0
16	Nisam Antara	0	0	0	0	0	0	0
17	Paya Bakong	0	0	0	0	0	0	0
18	Pirak Timu	0	0	0	0	0	0	0
19	Samudera	17	16	14	12	8	5	20
20	Sawang	0	0	0	0	0	0	0
21	Seunuddon	18	98	15	16	69	3	7
22	Simpang Keuramat	0	0	0	0	0	0	0
23	Syamtalira Aron	0	0	0	0	0	0	0
24	Syamtalira Bayu	3	48	4	9	21	4	3
25	Tanah Jambo Aye	9	26	9	8	24	3	7
26	Tanah Luas	0	0	0	0	0	0	0
27	Tanah Pasir	12	16	10	5	13	3	6
<b>Aceh Utara</b>		<b>147</b>	<b>372</b>	<b>125</b>	<b>213</b>	<b>226</b>	<b>27</b>	<b>59</b>

Lanjutan Tabel/Continued Table 5.5.26

Kecamatan Subdistrict	IKAN														
	IKAN PELAGIS BESAR														
	SUB JUMLAH (TON)	TUNA ALBA KORA	TUNA MATA BESAR	TUNA SIRIP BIRU SELATAN	TONGKOL ABU-ABU	TONGKOL KOMO	TONGKOL KRAI	KENTAR	CAKALANG	LEMADANG	IKAN LAYARAN	IKAN PEDANG	TENGGIRI	TENGGIRI PAPAN	IKAN PELANGI KAINNYA
(1)	(26)	(27)	(28)	(29)	(30)	(31)	(32)	(33)	(34)	(35)	(36)	(37)	(38)	(39)	(40)
1 Banda Baro	0	0	0	0	0	0	0	0	0	0	0	0	0	0	0
2 Baktiya	0	0	0	0	0	0	0	0	0	0	0	0	0	0	0
3 Baktiya Barat	0	0	0	0	0	0	0	0	0	0	0	0	0	0	0
4 Cot Girek	0	0	0	0	0	0	0	0	0	0	0	0	0	0	0
5 Dewantara	398	4	37	25	58	18	26	7	54	15	13	18	40	16	33
6 Geurudong Pase	0	0	0	0	0	0	0	0	0	0	0	0	0	0	0
7 Kuta Makmur	0	0	0	0	0	0	0	0	0	0	0	0	0	0	0
8 Langkahan	0	0	0	0	0	0	0	0	0	0	0	0	0	0	0
9 Lapang	444	8	12	8	114	23	17	7	54	10	25	24	40	17	35
10 Lhoksukon	0	0	0	0	0	0	0	0	0	0	0	0	0	0	0
11 Matang Kuli	0	0	0	0	0	0	0	0	0	0	0	0	0	0	0
12 Meurah Mulia	0	0	0	0	0	0	0	0	0	0	0	0	0	0	0
13 Muara Batu	1,483	13	58	35	418	23	10	9	360	54	60	63	158	94	40
14 Nibong	0	0	0	0	0	0	0	0	0	0	0	0	0	0	0
15 Nisam	0	0	0	0	0	0	0	0	0	0	0	0	0	0	0
16 Nisam Antara	0	0	0	0	0	0	0	0	0	0	0	0	0	0	0
17 Paya Bakong	0	0	0	0	0	0	0	0	0	0	0	0	0	0	0
18 Pirak Timu	0	0	0	0	0	0	0	0	0	0	0	0	0	0	0
19 Samudera	313	15	11	10	35	17	15	9	43	10	16	12	34	28	36
20 Sawang	0	0	0	0	0	0	0	0	0	0	0	0	0	0	0
21 Seunuddon	696	7	22	18	148	23	7	5	146	8	31	35	111	33	27
22 Simpang Keuramat	0	0	0	0	0	0	0	0	0	0	0	0	0	0	0
23 Syamtalira Aron	0	0	0	0	0	0	0	0	0	0	0	0	0	0	0
24 Syamtalira Bayu	260	4	5	2	14	16	14	3	42	5	5	27	41	20	26
25 Tanah Jambo Aye	180	5	5	2	7	13	6	9	15	4	9	24	16	16	26
26 Tanah Luas	0	0	0	0	0	0	0	0	0	0	0	0	0	0	0
27 Tanah Pasir	427	6	13	9	60	33	17	9	87	6	20	17	31	26	50
<b>Aceh Utara</b>	<b>4,201</b>	<b>62</b>	<b>162</b>	<b>109</b>	<b>854</b>	<b>166</b>	<b>112</b>	<b>57</b>	<b>800</b>	<b>113</b>	<b>178</b>	<b>219</b>	<b>470</b>	<b>249</b>	<b>273</b>

Lanjutan Tabel/Continued Table 5.5.26

Kecamatan Subdistrict	IKAN										
	CUCUTTIKUS /CUCUT MONYET	SUB JUMLAH (TON)	IKAN DEMERSAL								
			MANYUNG	IKAN SEBELAH	KUWE	BAWAL HITAM	BAWAL PUTIH	GOLOK- GOLOK	BELOSO/ BUNTUT KERBAU	GEROT- GEROT	IKAN MOMEI /LOMEI
(1)	(40)	(42)	(43)	(44)	(45)	(46)	(47)	(48)	(49)	(50)	(51)
1 Banda Baro	0	0	0	0	0	0	0	0	0	0	0
2 Baktiya	0	0	0	0	0	0	0	0	0	0	0
3 Baktiya Barat	0	0	0	0	0	0	0	0	0	0	0
4 Cot Girek	0	0	0	0	0	0	0	0	0	0	0
5 Dewantara	37	719	18	16	21	16	25	11	17	32	17
6 Geurudong Pase	0	0	0	0	0	0	0	0	0	0	0
7 Kuta Makmur	0	0	0	0	0	0	0	0	0	0	0
8 Langkahan	0	0	0	0	0	0	0	0	0	0	0
9 Lapang	52	634	24	16	12	6	3	12	12	10	13
10 Lhoksukon	0	0	0	0	0	0	0	0	0	0	0
11 Matang Kuli	0	0	0	0	0	0	0	0	0	0	0
12 Meurah Mulia	0	0	0	0	0	0	0	0	0	0	0
13 Muara Batu	88	1,999	13	9	20	55	87	128	22	44	24
14 Nibong	0	0	0	0	0	0	0	0	0	0	0
15 Nisam	0	0	0	0	0	0	0	0	0	0	0
16 Nisam Antara	0	0	0	0	0	0	0	0	0	0	0
17 Paya Bakong	0	0	0	0	0	0	0	0	0	0	0
18 Pirak Timu	0	0	0	0	0	0	0	0	0	0	0
19 Samudera	22	610	17	17	17	10	20	11	13	16	8
20 Sawang	0	0	0	0	0	0	0	0	0	0	0
21 Seunuddon	77	1,441	16	12	64	23	30	49	24	38	16
22 Simpang Keuramat	0	0	0	0	0	0	0	0	0	0	0
23 Syamtalira Aron	0	0	0	0	0	0	0	0	0	0	0
24 Syamtalira Bayu	36	861	23	12	7	23	16	6	9	16	12
25 Tanah Jambo Aye	23	822	38	13	9	10	7	18	11	12	6
26 Tanah Luas	0	0	0	0	0	0	0	0	0	0	0
27 Tanah Pasir	43	548	10	8	11	3	4	10	11	12	12
<b>Aceh Utara</b>	<b>378</b>	<b>7635</b>	<b>159</b>	<b>103</b>	<b>161</b>	<b>145</b>	<b>192</b>	<b>245</b>	<b>118</b>	<b>181</b>	<b>108</b>

Lanjutan Tabel/Continued Table 5.5.26

Kecamatan Subdistrict		IKAN									
		IKAN DEMERSAL									
		KAPAS- KAPAS	PEPEREK	LENCAM	KAKAP PUTIH	KAKAP MERAH /BAMBANGAN	JENAHA	KURISI	KUMIRAM	BIJI NANGKA	BIJI NANGKA KARNG
(1)	(52)	(53)	(54)	(55)	(56)	(57)	(58)	(59)	(60)	(61)	
1	Banda Baro	0	0	0	0	0	0	0	0	0	0
2	Baktiya	0	0	0	0	0	0	0	0	0	0
3	Baktiya Barat	0	0	0	0	0	0	0	0	0	0
4	Cot Girek	0	0	0	0	0	0	0	0	0	0
5	Dewantara	26	46	18	12	43	6	5	16	5	3
6	Geurudong Pase	0	0	0	0	0	0	0	0	0	0
7	Kuta Makmur	0	0	0	0	0	0	0	0	0	0
8	Langkahan	0	0	0	0	0	0	0	0	0	0
9	Lapang	13	13	5	11	40	5	16	13	12	18
10	Lhoksukon	0	0	0	0	0	0	0	0	0	0
11	Matang Kuli	0	0	0	0	0	0	0	0	0	0
12	Meurah Mulia	0	0	0	0	0	0	0	0	0	0
13	Muara Batu	57	70	29	53	53	13	19	54	33	82
14	Nibong	0	0	0	0	0	0	0	0	0	0
15	Nisam	0	0	0	0	0	0	0	0	0	0
16	Nisam Antara	0	0	0	0	0	0	0	0	0	0
17	Paya Bakong	0	0	0	0	0	0	0	0	0	0
18	Pirak Timu	0	0	0	0	0	0	0	0	0	0
19	Samudera	25	20	9	22	28	14	28	14	14	13
20	Sawang	0	0	0	0	0	0	0	0	0	0
21	Seunuddon	11	53	20	58	106	12	17	19	19	25
22	Simpang Keuramat	0	0	0	0	0	0	0	0	0	0
23	Syamtalira Aron	0	0	0	0	0	0	0	0	0	0
24	Syamtalira Bayu	9	39	7	32	36	4	10	5	9	3
25	Tanah Jambo Aye	5	53	19	64	106	8	12	13	13	5
26	Tanah Luas	0	0	0	0	0	0	0	0	0	0
27	Tanah Pasir	18	21	4	13	31	4	8	10	10	9
<b>Aceh Utara</b>		<b>163</b>	<b>315</b>	<b>110</b>	<b>265</b>	<b>441</b>	<b>66</b>	<b>114</b>	<b>144</b>	<b>114</b>	<b>157</b>

Lanjutan Tabel/Continued Table 5.5.26

Kecamatan	Subdistrict	IKAN												
		IKAN DEMERSAL											IKAN DEMERSAL LAINNYA	
		KURAU	KURO /SEMANGI	SWANGGI /MATA BESAR	SERINDING TEMBAKAU	GULAHAN/TIGA WAJA	ALU-ALU /MANGGIL ALA /PUCUL	KERONG-KERONG	LATUR	PARI KEMBANG/PARI MACAN	PARI KELELAWAR	PARI LAINNYA		SEMBILANG
(1)	(62)	(63)	(64)	(65)	(66)	(67)	(68)	(69)	(70)	(71)	(72)	(73)	(74)	
1	Banda Baro	0	0	0	0	0	0	0	0	0	0	0	0	0
2	Baktiya	0	0	0	0	0	0	0	0	0	0	0	0	0
3	Baktiya Barat	0	0	0	0	0	0	0	0	0	0	0	0	0
4	Cot Girek	0	0	0	0	0	0	0	0	0	0	0	0	0
5	Dewantara	16	16	19	14	20	12	17	44	74	6	7	0	120
6	GeurudongPase	0	0	0	0	0	0	0	0	0	0	0	0	0
7	Kuta Makmur	0	0	0	0	0	0	0	0	0	0	0	0	0
8	Langkahan	0	0	0	0	0	0	0	0	0	0	0	0	0
9	Lapang	5	13	11	11	17	4	22	105	58	4	6	13	113
10	Lhoksukon	0	0	0	0	0	0	0	0	0	0	0	0	0
11	Matang Kuli	0	0	0	0	0	0	0	0	0	0	0	0	0
12	Meurah Mulia	0	0	0	0	0	0	0	0	0	0	0	0	0
13	Muara Batu	57	51	54	63	38	24	39	318	93	22	23	0	352
14	Nibong	0	0	0	0	0	0	0	0	0	0	0	0	0
15	Nisam	0	0	0	0	0	0	0	0	0	0	0	0	0
16	Nisam Antara	0	0	0	0	0	0	0	0	0	0	0	0	0
17	Paya Bakong	0	0	0	0	0	0	0	0	0	0	0	0	0
18	Pirak Timu	0	0	0	0	0	0	0	0	0	0	0	0	0
19	Samudera	9	7	15	15	17	21	16	34	37	10	10	4	101
20	Sawang	0	0	0	0	0	0	0	0	0	0	0	0	0
21	Seunuddon	18	16	42	29	12	10	33	192	85	13	131	0	249
22	Simpang Keuramat	0	0	0	0	0	0	0	0	0	0	0	0	0
23	Syamtalira Aron	0	0	0	0	0	0	0	0	0	0	0	0	0
24	Syamtalira Bayu	5	12	7	19	3	4	23	121	55	4	5	0	329
25	Tanah Jambo Aye	5	6	5	12	8	6	27	38	32	12	22	20	212
26	Tanah Luas	0	0	0	0	0	0	0	0	0	0	0	0	0
27	Tanah Pasir	11	10	6	8	9	5	20	50	43	2	5	25	143
<b>Aceh Utara</b>		<b>126</b>	<b>132</b>	<b>158</b>	<b>170</b>	<b>124</b>	<b>87</b>	<b>195</b>	<b>902</b>	<b>475</b>	<b>73</b>	<b>209</b>	<b>62</b>	<b>1,619</b>



Lanjutan Tabel/Continued Table 5.5.26

Kecamatan Subdistrict		IKAN						IKAN KARANG LAINNYA
		SUB JUMLAH (TON)	IKAN KARANG					
			EKOR KUNING /PISANG- PISANG	KERAPU KARANG	KERAPU BEBEK	KERAPU BALONG	KERAPU LUMPUR	
(1)	(75)	(76)	(77)	(78)	(79)	(80)	(81)	
1	Banda Baro	0	0	0	0	0	0	0
2	Baktiya	0	0	0	0	0	0	0
3	Baktiya Barat	0	0	0	0	0	0	0
4	Cot Girek	0	0	0	0	0	0	0
5	Dewantara	49	22	7	5	6	2	6
6	Geurudong Pase	0	0	0	0	0	0	0
7	Kuta Makmur	0	0	0	0	0	0	0
8	Langkahan	0	0	0	0	0	0	0
9	Lapang	53	112	9	16	4	4	8
10	Lhoksukon	0	0	0	0	0	0	0
11	Matang Kuli	0	0	0	0	0	0	0
12	Meurah Mulia	0	0	0	0	0	0	0
13	Muara Batu	186	39	52	35	12	12	37
14	Nibong	0	0	0	0	0	0	0
15	Nisam	0	0	0	0	0	0	0
16	Nisam Antara	0	0	0	0	0	0	0
17	Paya Bakong	0	0	0	0	0	0	0
18	Pirak Timu	0	0	0	0	0	0	0
19	Samudera	64	5	15	7	8	15	14
20	Sawang	0	0	0	0	0	0	0
21	Seunuddon	77	7	30	13	7	9	10
22	Simpang Keuramat	0	0	0	0	0	0	0
23	Syamtalira Aron	0	0	0	0	0	0	0
24	Syamtalira Bayu	16	5	4	3	2	2	0
25	Tanah Jambo Aye	33	15	6	3	3	2	5
26	Tanah Luas	0	0	0	0	0	0	0
27	Tanah Pasir	48	10	11	8	5	6	0
<b>Aceh Utara</b>		<b>526</b>	<b>115</b>	<b>134</b>	<b>90</b>	<b>49</b>	<b>50</b>	<b>87</b>

Sumber: Dinas Kelautan dan Perikanan Kabupaten Aceh Utara  
 Source: Oceanic and Fishery Services of North Aceh Regency

<https://acehutarakab.bps.go.id>

# 6.

# INDUSTRI, PERTAMBANGAN DAN ENERGI

INDUSTRY, MINING AND ENERGY

## Jumlah Pelanggan dan Air yang disalurkan di Kabupaten Aceh Utara Tahun 2021

34,615 Pelanggan

5,631,355 M Air yang di Salurkan



## Realisasi Penerimaan dan Pemasaran Pada Terminal BBM Pertamina Tahun 2019

216,216,194 kilo liter

**PREMIUM**

171,628,308 kilo liter

**BIO SOLAR**

125,711,444 kilo liter

**PERTAMAX**



**Tabel**  
**Table** 6.3

**Jumlah Pelanggan dan Air yang Disalurkan Menurut Pelanggan di Kabupaten Aceh Utara, 2021**  
**Number of Customer and Distributed Clean Water by Type of Customers in Aceh Utara Regency, 2021**

<b>Pelanggan Customers</b>	<b>Pelanggan Customers</b>	<b>Air Disalurkan Distributed Water (m<sup>3</sup>)</b>	<b>Nilai Value (rupiah)</b>
(1)	(2)	(3)	(4)
Sosial/Social	712	303,492	1,603,158,000
Rumah Tangga/Household	30,154	4,369,296	23,895,735,500
Instansi Pemerintah Government Institution	327	405,951	4,932,874,500
Niaga/Trade	3,420	529,387	6,058,243,000
Industri/Industry	-	-	-
Khusus/Exclusive	2	23,229	92,916,000
<b>Jumlah/Total</b>	<b>34,615</b>	<b>5,631,355</b>	<b>36,582,927,000</b>

Sumber : PDAM Tirta Mon Pase  
Source : PDAM Tirta Mon Pase

**Tabel : 6.4 Realisasi Penerimaan dan Pemasaran Premium Pada Terminal BBM**  
**Table**  
**Pertamina Lhokseumawe Menurut Bulan**  
**Monthly Receipts and Marketing of Premium by Fuel Terminal**  
**Pertamina Lhokseumawe**  
**2019**  
**(Kilo Liter/ Kilo Litres )**

Bulan/ Month	Penerimaan/ Receipts	Pemasaran/Marketing	
		Aceh Utara + Lhokseumawe/ Inside North Aceh + Lhokseumawe	Luar Aceh Utara + Lhokseumawe/ Outside North Aceh + Lhokseumawe
(1)	(2)	(3)	(4)
Januari/January	7,639,510	2,728	3,472
Pebruari/February	8,827,525	2,824	3,488
Maret/March	9,009,086	2,896	3,504
April/April	10,870,011	2,872	3,520
Mei/May	8,691,808	2,888	3,512
Juni/June	9,465,730	2,984	3,536
Juli/July	8,652,494	2,992	3,520
Agustus/August	9,770,748	2,808	3,512
September/September	9,577,913	2,792	3,536
Oktober/October	9,679,511	2,784	3,544
November/November	115,969,988	2,800	3,528
Desember/December	8,061,870	2,776	3,512
<b>Jumlah/Total</b>	<b>216,216,194</b>	<b>34,144</b>	<b>42,184</b>

Sumber : PT Pertamina (Terminal BBM Lhokseumawe)  
 Source : Pertamina Fuel Terminal Lhokseumawe

**Tabel : 6.5 Realisasi Penerimaan dan Pemasaran BioSolar Pada Terminal BBM  
Table Pertamina Lhokseumawe Menurut Bulan  
Monthly Receipts and Marketing of BioSolar ByFuel  
Terminal Pertamina Lhokseumawe  
2019  
( Kilo Liter/ Kilo Litres )**

Bulan/ Month	Penerimaan/ Receipts	Pemasaran/Marketing	
		Aceh Utara + Lhokseumawe/ Inside North Aceh + Lhokseumawe	Luar Aceh Utara + Lhokseumawe/ Outside North Aceh + Lhokseumawe
(1)	(2)	(3)	(4)
Januari/January	15,705,294	3,272	12,896
Pebruari/February	12,988,311	3,296	12,776
Maret/March	15,401,300	3,280	12,624
April/April	16,372,700	3,256	12,504
Mei/May	11,804,602	3,232	12,404
Juni/June	10,304,109	3,248	12,404
Juli/July	14,798,256	3,272	12,500
Agustus/August	16,081,092	3,320	12,524
September/September	12,051,066	3,344	12,774
Oktober/October	15,036,652	3,392	12,654
November/November	17,971,888	3,360	12,554
Desember/December	13,113,038	3,264	12,354
<b>Jumlah/Total</b>	<b>171,628,308</b>	<b>39,536</b>	<b>150,968</b>

Sumber : PT Pertamina (Terminal BBM Lhokseumawe)  
Source : Pertamina Fuel Terminal Lhokseumawe

**Tabel : 6.6** Realisasi Penerimaan dan Pemasaran Pertamina  
**Table** Pada Terminal BBM Pertamina Lhokseumawe Menurut Bulan  
*Monthly Receipts and Marketing of Pertamina by Fuel Terminal*  
*Pertamina Lhokseumawe*  
 2019  
 ( Kilo Liter/ Kilo Litres )

Bulan/ Month	Penerimaan/ Receipts	Pemasaran/Marketing	
		Aceh Utara + Lhokseumawe/ Inside North Aceh + Lhokseumawe	Luar Aceh Utara + Lhokseumawe/ Outside North Aceh + Lhokseumawe
(1)	(2)	(3)	(4)
Januari/January	8,143,498	3,224	6,696
Pebruari/February	9,924,864	3,124	6,596
Maret/March	12,406,742	3,220	6,716
April/April	8,636,859	3,316	6,620
Mei/May	9,635,424	3,364	6,596
Juni/June	10,302,660	3,332	6,692
Juli/July	12,402,487	3,348	6,708
Agustus/August	10,436,392	3,356	6,716
September/September	10,640,662	3,364	6,740
Oktober/October	10,134,577	3,260	6,692
November/November	10,308,672	3,276	6,616
Desember/December	12,738,607	3,292	6,640
<b>Jumlah/Total</b>	<b>125,711,444</b>	<b>39,476</b>	<b>80,028</b>

Sumber : PT Pertamina (Terminal BBM Lhokseumawe)  
 Source : Pertamina Fuel Terminal Lhokseumawe



**Tabel : 6.7 Realisasi Penerimaan dan Pemasaran Peralite**  
**Table Pada Terminal BBM Pertamina Lhokseumawe Menurut Bulan**  
**Monthly Receipts and Marketing of Peralite by Fuel Terminal**  
**Pertamina Lhokseumawe**  
**2019**  
**( Kilo Liter/Kilo Litres )**

Bulan/ Month	Penerimaan/ Receipts	Pemasaran/Marketing	
		Aceh Utara + Lhokseumawe/ Inside North Aceh + Lhokseumawe	Luar Aceh Utara + Lhokseumawe/ Outside North Aceh + Lhokseumawe
(1)	(2)	(3)	(4)
Januari/January		9,672	20,088
Pebruari/February		9,712	20,104
Maret/March		9,688	20,128
April/April		9,736	20,112
Mei/May		9,640	20,012
Juni/June		9,624	20,028
Juli/July		9,632	20,076
Agustus/August		9,616	20,276
September/September		9,664	20,176
Oktober/October		9,688	20,160
November/November		9,640	20,168
Desember/December		9,624	20,072
<b>Jumlah/Total</b>	<b>0</b>	<b>115,936</b>	<b>241,400</b>

Sumber : PT Pertamina (Terminal BBM Lhokseumawe)  
 Source : Pertamina Fuel Terminal Lhokseumawe

**Tabel : 6.8** Realisasi Penerimaan dan Pemasaran Px Turbo  
**Table** Pada Terminal BBM Pertamina Lhokseumawe Menurut Bulan  
*Monthly Receipts and Marketing of Peralite by Fuel Terminal*  
**Pertamina Lhokseumawe**  
**2019**  
**( Kilo Liter/Kilo Litres )**

Bulan/ Month	Penerimaan/ Receipts	Pemasaran/Marketing	
		Aceh Utara + Lhokseumawe/ Inside North Aceh + Lhokseumawe	Luar Aceh Utara + Lhokseumawe/ Outside North Aceh + Lhokseumawe
(1)	(2)	(3)	(4)
Januari/January	-	-	-
Pebruari/February	-	-	-
Maret/March	-	-	-
April/April	-	-	-
Mei/May	-	-	-
Juni/June	-	-	-
Juli/July	1,239,532	8	-
Agustus/August	-	-	8
September/September	-	-	24
Oktober/October	-	16	32
November/November	-	-	40
Desember/December	-	8	24
<b>Jumlah/Total</b>	<b>1,239,532</b>	<b>32</b>	<b>128</b>

Sumber : PT Pertamina (Terminal BBM Lhokseumawe)

Source : Pertamina Fuel Terminal Lhokseumawe

**Tabel : 6.9** Produksi Bulanan Pupuk Urea, Ammonia dan adsorbent pimit  
**Table** PT Pupuk Iskandar Muda  
 Monthly Production of Urea, Ammonia and adsorbent pimit  
 of PT Pupuk Iskandar Muda  
 2021

Bulan/ Month	Pupuk Urea/Urea (Ton)	Amoniak/Ammon ia (Ton)	Adsorbernt pimit (Ton)
(1)	(2)	(3)	(4)
Januari/January	18,929	11,437	-
Pebruari/February	43,339	25,360	-
Maret/March	33,900	20,098	-
April/April	12,897	17,246	-
Mei/May	0	0	-
Juni/June	16,746	15,837	-
Juli/July	4,767	2,807	-
Agustus/August	41,757	25,015	-
September/September	44,679	16,480	-
Oktober/October	49,300	16,674	-
November/November	49,865	23,064	-
Desember/December	40,951	15,380	-
<b>Jumlah/Total</b>	<b>357,130</b>	<b>189,398</b>	<b>0</b>

Sumber : PT Pupuk Iskandar Muda (PIM)

Source : PT Pupuk Iskandar Muda

<https://acehutarakab.bps.go.id>

# 8.

# TRANSPORTASI DAN KOMUNIKASI

## TRANSPORTATION AND COMMUNICATION

### Kondisi Jalan Kabupaten Aceh Utara Tahun 2019



- baik 699,59 kilometer
- sedang 35,47 kilometer
- rusak 36,26 kilometer
- rusak berat 1,400,49 kilometer

- Aspal | 967,15 km
- Tanah | 2,30 km
- Kerikil | 1,202,36 km
- Perkerasan Beton | 0,00 km

### Jumlah Kantor Pos Pembantu di Kabupaten Aceh Utara Tahun 2021

- Matang Kuli 1
  - Cot Girek 1
  - Tanah Jambo Aye 1
  - Baktiya 1
  - Lhoksukon 1
  - Samudera 1
  - Dewantara 1
- total 7**





<b>Panjang Jalan Menurut Tingkat Kewenangan Pemerintahan di Kabupaten Aceh Utara (km), 2017-2019</b> <i>Length of Roads by Level of Government Authority in Aceh Utara Regency (km), 2017-2019</i>				
<b>Tahun/Year</b>	<b>2017</b>	<b>2018</b>	<b>2019</b>	<b>Jumlah Total</b>
(1)	(2)	(3)	(4)	(5)
1 Nasional	63.18	63.18	63.18	189.54
2 Provinsi	75.83	75.83	75.83	227.49
3 Kabupaten	2,032.80	2,032.80	2,032.80	6,098.40
<b>Jumlah/Total</b>	<b>2,171.81</b>	<b>2,171.81</b>	<b>2,171.81</b>	<b>6,515.43</b>
Sumber: Dinas Pekerjaan Umum dan Penataan Ruang Kabupaten Aceh Utara Source: <i>Department of Public Works and Spatial Planning of North Aceh Regency</i>				

<b>Panjang Jalan Menurut Jenis Permukaan Jalan di Kabupaten Aceh Utara(km), 2017-2019</b> <b>Utara(km), 2017-2019</b> <i>Length of Roads by Type of Road Surface in Aceh Utara Regency (km), 2017-2019</i>				
Tahun/Year	2017	2018	2019	Jumlah Total
(1)	(2)	(3)	(4)	(5)
1 Aspal/ Penetrasi/ Makadai	814.81	911.10	967.15	2,693.06
2 Perkerasan Beton	12.00	0.00	0.00	12.00
3 Telford/ Kerikil	1,345.00	1,258.41	1,202.36	3,805.77
4 Tanah/ Belum Tembus	0.00	2.30	2.30	4.60
<b>Jumlah/Total</b>	<b>2,171.81</b>	<b>2,171.81</b>	<b>2,171.81</b>	<b>6,515.43</b>

Sumber: Dinas Pekerjaan Umum dan Penataan Ruang Kabupaten Aceh Utara  
 Source: *Department of Public Works and Spatial Planning of North Aceh Regency*



Tabel 8.1.3		Panjang Jalan Menurut Kondisi Jalan di Kabupaten Aceh Utara (km), 2017-2019			
Table		Length of Roads by Condition of Road in Aceh Utara Regency (km), 2017-2019			
Tahun/Year	2017	2018	2019	Jumlah Total	
(1)	(2)	(3)	(4)	(5)	
1 Baik/Good	641.56	641.56	699.59	1,982.71	
2 Sedang/Moderate	46.00	46.00	35.47	127.47	
3 Rusak/Damaged	43.76	43.76	36.26	123.78	
4 Severely Damaged	1,440.49	1,440.49	1,400.49	4,281.47	
<b>Jumlah/Total</b>	<b>2,171.81</b>	<b>2,171.81</b>	<b>2,171.81</b>	<b>6,515.43</b>	

Sumber: Dinas Pekerjaan Umum dan Penataan Ruang Kabupaten Aceh Utara  
 Source: Department of Public Works and Spatial Planning of North Aceh Regency

Tabel : 8.1.4  
Table

**Arus Ekspor Impor dan Bongkar Muat Menurut Bulan**  
**Flow of Loading and Unloading of Foreign and Local Trading**  
**by Month (Ton)**  
**2021**

Bulan/ Month	Bongkar / Impor/ Import	Muat / Ekspor/ Exports	Jumlah / Total
(1)	(2)	(3)	(4)
Januari/January	58,918	35,600	94,518
Pebruari/February	53,626	24,800	78,426
Maret/March	59,840	41,023	100,863
April/April	49,025	33,532	82,557
Mei/May	41,137	18,600	59,737
Juni/June	60,000	18,869	78,869
Juli/July	58,977	6,000	64,977
Agustus/August	58,704	23,195	81,899
September/September	64,191	24,650	88,841
Oktober/October	58,316	23,578	81,894
November/November	62,136	13,220	75,356
Desember/December	71,087	19,520	90,607
<b>Jumlah/Total</b>	<b>695,957</b>	<b>282,587</b>	<b>978,544</b>

Sumber : PT. (Persero) Pelabuhan Indonesia I Cabang Lhokseumawe  
Source: PT. (Persero) Indonesian Harbour I Branch Lhokseumawe

**Tabel : 8.1.5**  
**Table**

**Kunjungan Kapal Menurut Bulan**  
**Ship Visit by Month**  
**2021**

Bulan/ Month	Pelayanan Dalam Negeri			Pelayanan Luar Negeri/		
	Unit	GRT	DWT	Unit	GRT	DWT
(1)	(2)	(3)	(4)	(5)	(6)	(7)
Januari/January	33	175,268	250,177	2	13,941	19,720
Pebruari/February	32	172,385	244,844	0	0	0
Maret/March	33	191,986	272,053	3	21,482	33,562
April/April	26	159,549	221,914	3	30,709	31,627
Mei/May	26	110,738	147,745	1	8,455	11,999
Juni/June	29	152,054	208,215	0	0	0
Juli/July	29	140,127	190,088	1	3,609	3,638
Agustus/August	28	141,338	197,685	2	30,166	46,853
September/September	30	143,454	199,950	2	4,911	8,017
Oktober/October	35	138,704	198,960	1	4,095	6,568
November/November	34	145,936	212,014	1	4,200	4,998
Desember/December	31	135,845	192,057	1	4,200	4,988
<b>Jumlah/Total</b>	<b>366</b>	<b>1,807,384</b>	<b>2,535,702</b>	<b>17</b>	<b>125,768</b>	<b>171,970</b>

Sumber : PT. (Persero) Pelabuhan Indonesia I Cabang Lhokseumawe  
Source: PT. (Persero) Indonesian Harbour I Branch Lhokseumawe

Tabel Table	8.1.6	Jumlah Kendaraan Bermotor Menurut Kecamatan dan Jenis Kendaraan di Kabupaten Aceh Utara, 2019 Number of Motor Vehicles by Subdistrict and Type of Vehicle in Aceh Utara Regency, 2019			
		Jenis Kendaraan/Type of Vehicle			
	Kecamatan Subdistrict	Mobil Penumpang Passenger Cars	Bus Buses	Pick-Up	Truk Truck
	(1)	(2)	(3)	(4)	(5)
1	Sawang	-	-	58	34
2	Nisam	-	-	20	5
3	Nisam Antara	-	-	7	2
4	Banda Baro	-	-	8	3
5	Kuta Makmur	-	-	62	30
6	Simpang Kramat	-	-	12	4
7	Syamtalira Bayu	-	-	41	15
8	Geuredong Pase	-	-	9	3
9	Meurah Mulia	-	-	30	8
10	Matang Kuli	-	-	31	23
11	Paya Bakong	-	-	14	6
12	Pirak Timu	-	-	12	4
13	Cot Girek	-	-	20	14
14	Tanah Jambo Aye	-	-	80	62
15	Langkahan	-	-	24	8
16	Seunuddon	-	-	30	12
17	Baktiya	-	-	68	32
18	Baktiya Barat	-	-	50	22
19	Lhoksukon	-	4	89	60
20	Tanah Luas	-	-	51	12
21	Nibong	-	-	32	22
22	Samudera	1	2	40	45
23	Syamtalira Aron	-	1	28	39
24	Tanah Pasir	-	-	15	10
25	Lapang	-	-	12	9
26	Muara Batu	-	1	93	114
27	Dewantara	-	3	98	120
	<b>Jumlah/Total</b>	<b>1</b>	<b>11</b>	<b>1 034</b>	<b>718</b>

Sumber: Dinas Perhubungan Kabupaten Aceh Utara  
Source: Transport, Tourism and Culture Service of North Aceh Regency

**Tabel 8.2.1** Jumlah Kantor Pos Pembantu Menurut Kecamatan di Kabupaten Aceh Utara, 2018 – 2021  
**Table** 8.2.1 *Number of Auxiliary Post Office by Subdistrict in Aceh Utara Regency, 2018 – 2021*

Kecamatan Subdistrict	2018	2019	2020	2021
(1)	(2)	(3)	(4)	(5)
1 Sawang	-	-	-	-
2 Nisam	-	-	-	-
3 Nisam Antara	-	-	-	-
4 Banda Baro	-	-	-	-
5 Kuta Makmur	-	-	-	-
6 Simpang Kramat	-	-	-	-
7 Syamtalira Bayu	-	-	-	-
8 Geureudong Pase	-	-	-	-
9 Meurah Mulia	-	-	-	-
10 Matang Kuli	1	1	1	1
11 Paya Bakong	-	-	-	-
12 Pirak Timu	-	-	-	-
13 Cot Girek	1	1	1	1
14 Tanah Jambo Aye	1	1	1	1
15 Langkahan	-	-	-	-
16 Seunuddon	-	-	-	-
17 Baktiya	1	1	1	1
18 Baktiya Barat	-	-	-	-
19 Lhoksukon	1	1	1	1
20 Tanah Luas	-	-	-	-
21 Nibong	-	-	-	-
22 Samudera	1	1	1	1
23 Syamtalira Aron	-	-	-	-
24 Tanah Pasir	-	-	-	-
25 Lapang	-	-	-	-
26 Muara Batu	-	-	-	-
27 Dewantara	1	1	1	1
<b>Jumlah/Total</b>	<b>7</b>	<b>7</b>	<b>7</b>	<b>7</b>

Sumber: PT Pos Indonesia (Persero) Cabang Lhokseumawe

Source: PT Pos Indonesia (Persero) Branch Lhokseumawe

<https://acehutarakab.bps.go.id>

# 9.

## PERBANKAN, KOPERASI DAN HARGA-HARGA

BANKING, COOPERATIVE AND PRICE

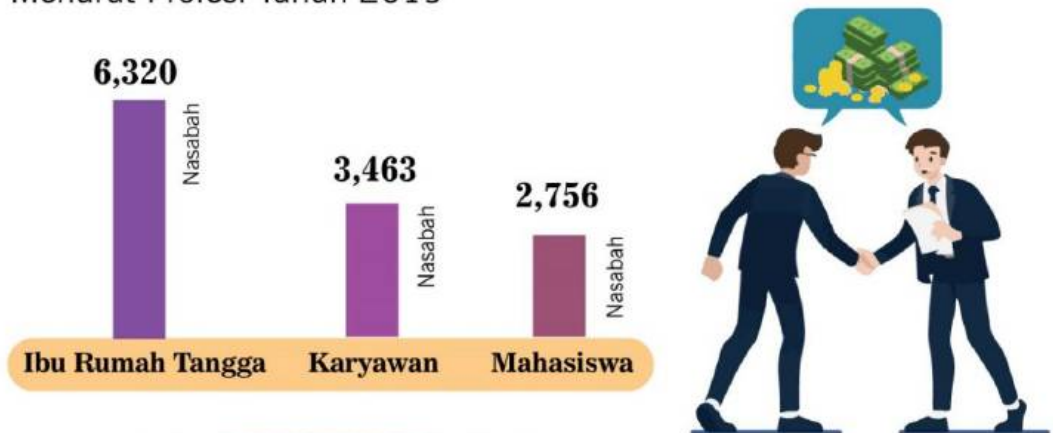
### Jumlah Koperasi Aktif

Menurut Kecamatan di Kabupaten Aceh Utara  
Tahun 2019



### Jumlah Nasabah

Jasa Kredit Pada Perum Pegadaian Cabang Lhokseumawe  
Menurut Profesi Tahun 2019







**Tabel**  
**Table**

9.1

**Jumlah Koperasi Aktif Menurut Kecamatan di  
Kabupaten Aceh Utara, 2019**  
*Number of Active Cooperatives by Subdistrict in Aceh  
Utara Regency, 2019*

	Kecamatan Subdistrict	Jumlah
	(1)	(2)
1	Sawang	17
2	Nisam	11
3	Nisam Antara	10
4	Banda Baro	5
5	Kuta Makmur	16
6	Simpang Kramat	8
7	Syamtalira Bayu	11
8	Geureudong Pase	6
9	Meurah Mulia	16
10	Matang Kuli	20
11	Paya Bakong	1
12	Pirak Timu	5
13	Cot Girek	20
14	Tanah Jambo Aye	23
15	Langkahan	14
16	Seunuddon	20
17	Baktiya	32
18	Baktiya Barat	14
19	Lhoksukon	38
20	Tanah Luas	23
21	Nibong	11
22	Samudera	15
23	Syamtalira Aron	19
24	Tanah Pasir	10
25	Lapang	2
26	Muara Batu	37
27	Dewantara	43
	<b>Aceh Utara</b>	<b>447</b>

Sumber: Dinas Perdagangan, Perindustrian, Koperasi Dan UKM Kab. Aceh Utara  
Source: Cooperative and Middle-Low Company Service of North Aceh Regency

**Tabel 9.2** Jumlah Koperasi Menurut Jenis Koperasi dan Kecamatan di Kabupaten Aceh Utara, 2019  
**Table** *Number of Cooperatives by Kind of Cooperative and Subdistrict in Aceh Utara Regency, 2019*

Kecamatan <i>Subdistrict</i>	KUD	KSP	KOPKAR	Lainnya <i>Other</i>	Jumlah <i>Total</i>
(1)	(2)	(3)	(4)	(5)	(6)
1 Sawang	1	0	0	16	17
2 Nisam	1	0	0	10	11
3 Nisam Antara	0	0	0	10	10
4 Banda Baro	1	1	1	2	5
5 Kuta Makmur	3	1	0	12	16
6 Simpang Kramat	0	0	0	8	8
7 Syamtalira Bayu	2	0	0	9	11
8 Geureudong Pase	0	0	0	6	6
9 Meurah Mulia	2	0	0	14	16
10 Matang Kuli	2	1	0	17	20
11 Paya Bakong	0	0	0	1	1
12 Pirak Timu	0	0	0	5	5
13 Cot Girek	2	1	1	16	20
14 Tanah Jambo Aye	1	1	0	21	23
15 Langkahan	2	1	0	11	14
16 Seunuddon	2	1	0	17	20
17 Baktiya	2	0	0	30	32
18 Baktiya Barat	1	0	0	13	14
19 Lhoksukon	1	2	2	33	38
20 Tanah Luas	2	0	0	21	23
21 Nibong	0	1	0	10	11
22 Samudera	1	2	0	12	15
23 Syamtalira Aron	1	0	0	18	19
24 Tanah Pasir	1	1	0	8	10
25 Lapang	0	0	0	2	2
26 Muara Batu	1	1	0	35	37
27 Dewantara	1	2	5	35	43
<b>Aceh Utara</b>	<b>30</b>	<b>16</b>	<b>9</b>	<b>392</b>	<b>447</b>

Sumber: Dinas Perdagangan, Perindustrian, Koperasi Dan UKM Kab. Aceh Utara  
 Source: *Cooperative and Middle-Low Company Service of North Aceh Regency*

Tabel

: 9.3

Table

Penerimaan zakat, Infaq dan Sadaqah Pada Baitul Mal

Kabupaten Aceh Utara (Rupiah)

*Zakat, Infaq, and shadaqah Receivment in Aceh Utara**Regency (Rupiahs)*

2016 - 2019

Tahun/ Year	Jenis Penerimaan/ Type of Receivment			Jumlah/ Total
	Zakat	Infaq	Shadaqah	
(1)	(2)	(3)	(4)	(5)
1 2016	11,582,792,381	5,792,674,261		17,375,466,642
2 2017	12,851,939,211	4,638,623,980		17,490,563,191
3 2018	13,966,155,485	3,465,626,036		17,431,781,521
4 2019	15,153,930,476	4,346,873,390		19,500,803,866

Sumber : Baitul Mal Kabupaten Aceh Utara

Source : *Baitul Mal of Aceh Utara Regency*

Tabel  
Table : 9.4

Penyaluran Zakat, Infaq, dan shadaqah (ZIS) Menurut  
Senif pada Baitul Mal kab. Aceh Utara  
Distribution of Zakat, Infaq, and Sadaqah (ZIS) According  
Senif the Baitul Mal Kab. Aceh Utara  
2019

Jenis Bantuan/ Details	Jumlah/ Total
(1)	(2)
<b>1 ZAKAT TAHUN 2019</b>	
1. Fakir & Miskin Konsumtif	4,254,600,000
2. Ibnu Sabil	170,000,000
3. Fisabilillah	695,000,000
4. Gharim	300,000,000
5. Muallaf	30,000,000
6. Bantuan Rumah Fakir Miskin	-
7.Rehab Rumah Fakir Miskin	-
<b>Jumlah</b>	<b>5,449,600,000</b>
<b>2 INFAQ TAHUN 2019</b>	
1. Bantuan Sosial & Keagamaan	-
2. Bantuan Dhuafa	-
3. Bantuan Anak Yatim Panti Asuhan/Da	-
4. Bantuan Anak Yatim Kecamatan	-
5. Bantuan Rumah Fakir Miskin	-
6. Bantuan Rehab Rumah Dhuafa	-
7. Ekonomi Produktif	-
8. Bantuan Amil Pengumpul Infaq	-
9. Bantuan Infaq	-
10. Sosialisasi Infaq	-
11. Publikasi	-
12. BPJS Ketenagakerjaan	-
13. Honorarium Relawan Amil	-
14. Mobil Operasional	-
15. Operasional kantor & kegiatan	-
<b>Jumlah</b>	
<b>NON ZIZ</b>	
1. Adm/Pajak Bank	-
2. Pengembalian Setoran	-

Sumber : Baitul Mal Kabupaten Aceh Utara  
Source : Baitul Mal of Aceh Utara Regency

**Tabel : 9.5 Rencana, Target dan Realisasi Pencapaian Penerimaan Pada  
Table Perum Pegadaian Cabang Lhokseumawe  
Target and Realization of Monthly Receipt Achievement  
at Lhokseumawe Representative of Pawn Office  
2019**

Bulan/ Month	Rencana/ Target (Rp. 000)	Realisasi/ Realization (Rp. 000)	Persentase/ Percentage (%)
(1)	(2)	(3)	(4)
Januari/January	1933172.071	1872904.253	96.88
Februari/February	1933172.071	1686101.894	87.22
Maret/March	1933172.071	1954304.961	101.09
April/April	1933172.071	1897409.660	98.15
Mei/May	1933172.071	1986110.618	102.74
Juni/June	1933172.071	1794620.274	92.83
Juli/July	1933172.071	1453184.312	75.17
Agustus/August	1933172.071	2346422.524	121.38
September/September	1933172.071	1826635.343	94.49
Oktober/October	1933172.071	1953488.229	101.05
Nopember/November	1933172.071	1918689.969	99.25
Desember/December	1933172.080	2013386.682	104.15
<b>Jumlah/Total</b>	<b>23198064.861</b>	<b>22703258.719</b>	<b>97.87</b>

Sumber: PT Pegadaian Cabang Lhokseumawe  
Source: Pawn Office Representative of Lhokseumawe

**Tabel : 9.6 Persentase Perbandingan Jumlah Penyaluran Kredit Menurut Klasifikasi/Golongan Uang Pinjam**  
**Table Percentage Comparison of Total Credit Delivery by Classification/Group of Source of Money 2019**

<b>Golongan/ Classification</b>	<b>Uang Pinjaman/ Source of Money (Rp.)</b>	<b>Persentase/ Percentage</b>
<b>(1)</b>	<b>(2)</b>	<b>(3)</b>
<b>A</b>	<b>1,394,270</b>	<b>0.51</b>
<b>B</b>	<b>109,385,743</b>	<b>39.72</b>
<b>C</b>	<b>106,205,080</b>	<b>38.57</b>
<b>D</b>	<b>58,394,050</b>	<b>21.20</b>
<b>E</b>	<b>-</b>	<b>-</b>
<b>F</b>	<b>-</b>	<b>-</b>
<b>G</b>	<b>-</b>	<b>-</b>
<b>H</b>	<b>-</b>	<b>-</b>
<b>I</b>	<b>-</b>	<b>-</b>
<b>Jumlah/Total</b>	<b>275,379,143</b>	<b>100</b>

**Sumber : PT Pegadaian Cabang Lhokseumawe**  
**Source: Pawn Office Representative of Lhokseumawe**

Tabel : 9.7 Perkembangan Kredit dan Lelang Pada Perum Pegadaian Cabang Lhokseumawe Menurut Bulan <i>Trend of Monthly Credit and Auction at Lhokseumawe Representative of Pawn Office 2019</i>			
Bulan/ Month	Kredit/ Credit (Rp. 000)	Pelunasan/ Acquittance (Rp. 000)	Lelang/ Auction (Rp. 000)
(1)	(2)	(3)	(4)
Januari/January	22,569,030	24,452,440	1,446,361
Februari/February	21,905,070	16,334,760	1,064,241
Maret/March	23,037,963	17,452,930	761,393
April/April	24,133,110	17,399,350	249,969
Mei/May	22,078,770	21,536,673	482,221
Juni/June	19,721,490	15,441,040	654,959
Juli/July	23,920,470	19,606,030	578,545
Agustus/August	22,959,700	19,083,930	675,969
September/September	23,615,940	18,801,860	702,392
Oktober/October	24,638,530	18,927,340	773,993
Nopember/November	24,235,460	21,006,780	987,917
Desember/December	22,563,610	19,919,840	1,264,441
Jumlah/Total	275,379,143	229,962,973	9,642,401
Sumber : PT Pegadaian Cabang Lhokseumawe Source: Pawn Office Representative of Lhokseumawe			

**Tabel : 9.8** Jumlah Barang Jaminan (Agunan) Berdasarkan Klasifikasi  
**Table** Penggolongan Pada Perum Pegadaian Cabang Lhokseumawe  
*Number of Guarantee Materials by Groups Classification at  
 Lhokseumawe Representative of Pawn Office  
 2019*

Bulan/ Month	Kredit/ Credit (POT)	Pelunasan/ Acquittance (POT)	Lelang/ Auction (POT)
(1)	(2)	(3)	(4)
Januari/January	6,029	4,758	387
Februari/February	5,487	3,909	298
Maret/March	5,704	4,601	98
April/April	5,558	4,311	56
Mei/May	5,122	5,136	97
Juni/June	4,959	3,682	162
Juli/July	5,762	4,830	169
Agustus/August	5,507	4,468	189
September/September	5,260	4,280	117
Oktober/October	5,564	4,431	156
Nopember/November	5,570	4,978	189
Desember/December	5,038	4,820	356
Jumlah/Total	65,560	54,204	2,274

Sumber : PT Pegadaian Cabang Lhokseumawe  
 Source: Pawn Office Representative of Lhokseumawe



**Tabel : 9.9** Jumlah Nasabah Pemakai Jasa Kredit Pada  
**Table** Perum Pegadaian Cabang Lhokseumawe Menurut Profesi  
*Number of Consumers as Credit User at Lhokseumawe  
 Representative of Pawn Office by Profession  
 2019*

Profesi/ Profession	Jumlah Nasabah/ Number of Client	Uang Pinjaman/ Money Loan (Rp. 000)	Persentase Jumlah Nasabah/ Percentage
(1)	(2)	(3)	(4)
1. Wirausaha	2,188	74,362,860	12
2. Petani	1,640	22,033,450	9
3. Nelayan	1,852	24,787,630	10.16
4. Karyawan	3,463	71,608,680	19
5. Mahasiswa	2,756	13,770,900	15.13
6. Ibu Rumah Tangga	6,320	68,854,503	34.71
<b>Jumlah/Total</b>	<b>18,219</b>	<b>275,418,023</b>	<b>100</b>

Sumber : PT Pegadaian Cabang Lhokseumawe  
 Source: Pawn Office Representative of Lhokseumawe

<b>Tabel : 9.10 Jumlah Nasabah Pemakai Jasa Kredit Pada Perum            Pegadaian Cabang Lhokseumawe Menurut Tujuan Penggunaan            Number of Consumers as Credit User at Lhokseumawe            Representative of Pawn Office by Purpose            2019</b>			
Tujuan Penggunaan/ Purpose	Jumlah Nasabah	Uang Pinjaman (Rp. 000)	Persentase Jumlah Nasabah
(1)	(2)	(3)	(4)
1. Perdagangan	4,917	82,625,405	26.98
2. Pendidikan	4,554	16,525,082	25
3. Pertanian	1,598	22,033,442	8.78
4. Perumahan	4,781	71,608,686	26.4
5. Kesehatan	911	8,262,541	5
6. Industri	1,458	74,362,866	8
<b>Jumlah/Total</b>	<b>18,219</b>	<b>275,418,022</b>	<b>100</b>
Sumber : PT Pegadaian Cabang Lhokseumawe Source : Pawn Office Representative of Lhokseumawe			

**Tabel : 9.11 Penghimpunan Dana Rupiah Berupa Giro, Deposito dan Tabungan  
Pada Bank Umum Pemerintah**

***Outstanding Funds for Demand Deposits, Time Deposits  
and Saving Deposits at Government Banks***

**2019**

**(Juta Rupiah)**

Bulan/ Month	Jenis Dana Simpanan/ Kinds of Deposits			Jumlah/ Total
	Giro/ Demand	Tabungan/ Saving	Deposito/ Time	
(1)	(2)	(3)	(4)	(5)
Januari/January	312,176	1,122,364	375,592	1,810,131
Februari/February	323,244	1,027,174	307,770	1,658,187
Maret/March	478,326	1,008,127	343,573	1,830,027
April/April	536,956	996,550	478,370	2,011,876
Mei/May	509,243	1,130,846	273,212	1,913,301
Juni/June	862,320	1,097,866	295,300	2,255,486
Juli/July	627,147	1,133,907	332,253	2,093,307
Agustus/August	518,467	1,148,516	286,600	1,953,583
September/September	384,898	1,141,393	286,306	1,812,598
Oktober/October	543,648	1,118,754	285,226	1,947,628
Nopember/November	824,068	1,155,750	296,824	2,276,642
Desember/December	299,718	1,390,835	172,555	1,863,108

Sumber : Bank Indonesia Cabang Lhokseumawe

Source : Bank of Indonesia Lhokseumawe

**Tabel : 9.12 Penghimpunan Dana Rupiah Berupa Giro, Deposito dan Tabungan  
Table Pada Bank Swasta Nasional  
Outstanding Funds for Demand Deposits, Time Deposits  
and Saving Deposits at Private Banks  
2019  
(Juta Rupiah)**

Bulan/ Month	Jenis Dana Simpanan/ Kinds of Deposits			Jumlah/ Total
	Giro/ Demand	Tabungan/ Saving	Deposito/ Time	
(1)	(2)	(3)	(4)	(5)
Januari/January	569	83,739	47,225	131,533
Februari/February	554	75,436	59,193	135,183
Maret/March	626	72,322	56,828	129,776
April/April	835	69,966	56,180	126,981
Mei/May	390	76,211	56,756	133,356
Juni/June	731	80,859	56,724	138,314
Juli/July	1,191	83,611	57,785	142,587
Agustus/August	1,126	89,585	51,630	142,341
September/September	2,020	82,502	49,275	133,797
Oktober/October	3,304	93,715	44,455	141,474
Nopember/November	2,616	87,633	43,099	133,348
Desember/December	3,158	103,385	47,268	153,811

Sumber : Bank Indonesia Cabang Lhokseumawe

Source : Bank of Indonesia Lhokseumawe

**Tabel : 9.13 Penghimpunan Dana Rupiah Berupa Giro, Deposito dan Tabungan  
Table Pada Bank Umum Pemerintah dan Swasta Nasional  
Outstanding Funds for Demand Deposits, Time Deposits  
and Saving Deposits at Government and Private Banks  
2019  
(Juta Rupiah)**

Bulan/ Month	Jenis Dana Simpanan/ Kinds of Deposits			Jumlah/ Total
	Giro/ Demand	Tabungan/ Savings	Deposito/ Time	
(1)	(2)	(3)	(4)	(5)
Januari/January	312,745	1,206,102	422,817	1,941,664
Februari/February	323,798	1,102,610	366,962	1,793,370
Maret/March	478,953	1,080,449	400,401	1,959,802
April/April	537,791	1,066,516	534,549	2,138,857
Mei/May	509,633	1,207,056	329,968	2,046,657
Juni/June	863,051	1,178,725	352,023	2,393,799
Juli/July	628,338	1,217,518	390,038	2,235,894
Agustus/August	519,593	1,238,101	338,230	2,095,924
September/September	386,918	1,223,895	335,582	1,946,394
Oktober/October	546,952	1,212,469	329,681	2,089,102
Nopember/November	826,684	1,243,383	339,923	2,409,990
Desember/December	302,876	1,494,220	219,823	2,016,919

Sumber : Bank Indonesia Cabang Lhokseumawe

Source : Bank of Indonesia Lhokseumawe

**Tabel : 9.14** Posisi Kredit Perbankan Pada Bank Umum Pemerintah dan Bank Swasta Nasional Menurut Bulan  
**Table** Outstanding Credits Position at Government and Private Banks  
2019  
(Juta Rupiah)

Bulan/ Month	Bank Umum Pemerintah/ Government Bank	Bank Swasta Nasional/ Private Bank	Jumlah/ Total
(1)	(2)	(3)	(4)
Januari/January	4,037,900	985,253	5,023,153
Februari/February	2,806,488	882,253	3,688,741
Maret/March	2,808,549	882,416	3,690,965
April/April	2,815,104	884,204	3,699,308
Mei/May	2,642,363	881,316	3,523,679
Juni/June	3,972,979	885,814	4,858,793
Juli/July	4,366,329	890,711	5,257,040
Agustus/August	4,477,639	900,791	5,378,430
September/September	3,891,144	1,208,599	5,099,743
Oktober/October	2,688,877	1,208,824	3,897,701
Nopember/November	2,856,577	1,221,667	4,078,244
Desember/December	3,120,193	1,246,343	4,366,536

Sumber : Bank Indonesia Cabang Lhokseumawe

Source : Bank of Indonesia Lhokseumawe

**Tabel : 9.15 Posisi Kredit Perbankan Pada Bank Umum Pemerintah dan Bank Swasta Nasional Dirinci Menurut Penggunaan Outstanding Credits Position by Purpose at Government and Private Banks 2019 (Juta Rupiah)**

Bulan/ Month	Modal Usaha/ Capital	Investasi/ Investment	Konsumsi/ Consumption	Jumlah/ Total
(1)	(2)	(3)	(4)	(5)
Januari/January	2,788,247	1,040,740	1,194,166	5,023,153
Februari/February	1,534,433	981,473	1,172,835	3,688,741
Maret/March	1,544,224	968,618	1,178,123	3,690,965
April/April	1,550,380	972,103	1,176,825	3,699,308
Mei/May	1,367,258	971,065	1,185,356	3,523,679
Juni/June	2,728,412	939,163	1,191,218	4,858,793
Juli/July	3,140,231	930,557	1,186,252	5,257,040
Agustus/August	3,242,875	935,860	1,199,695	5,378,430
September/September	2,963,256	921,766	1,214,721	5,099,743
Oktober/October	1,760,454	915,652	1,221,595	3,897,701
Nopember/November	1,914,503	925,002	1,238,739	4,078,244
Desember/December	2,183,987	892,022	1,290,528	4,366,536

Sumber : Bank Indonesia Cabang Lhokseumawe

Source : Bank of Indonesia Lhokseumawe

<b>Tabel : 9.16      Posisi Kredit Perbankan Pada Bank Umum Pemerintah</b>				
<b>Dirinci Menurut Penggunaan</b>				
<b>Outstanding Credits Position by Purpose at</b>				
<b>Government Banks</b>				
<b>2019</b>				
<b>(Juta Rupiah)</b>				
<b>Bulan/ Month</b>	<b>Modal Usaha/ Capital</b>	<b>Investasi/ Investment</b>	<b>Konsumsi/ Consumption</b>	<b>Jumlah/ Total</b>
<b>(1)</b>	<b>(2)</b>	<b>(3)</b>	<b>(4)</b>	<b>(5)</b>
<b>Januari/January</b>	<b>2,178,771</b>	<b>807,407</b>	<b>1,051,722</b>	<b>4,037,900</b>
<b>Februari/February</b>	<b>925,809</b>	<b>829,763</b>	<b>1,050,917</b>	<b>2,806,488</b>
<b>Maret/March</b>	<b>938,633</b>	<b>815,701</b>	<b>1,054,215</b>	<b>2,808,549</b>
<b>April/April</b>	<b>943,742</b>	<b>819,040</b>	<b>1,052,322</b>	<b>2,815,104</b>
<b>Mei/May</b>	<b>759,750</b>	<b>822,182</b>	<b>1,060,430</b>	<b>2,642,363</b>
<b>Juni/June</b>	<b>2,119,980</b>	<b>792,097</b>	<b>1,060,903</b>	<b>3,972,979</b>
<b>Juli/July</b>	<b>2,521,963</b>	<b>784,451</b>	<b>1,059,915</b>	<b>4,366,329</b>
<b>Agustus/August</b>	<b>2,619,415</b>	<b>790,757</b>	<b>1,067,467</b>	<b>4,477,639</b>
<b>September/September</b>	<b>2,031,048</b>	<b>776,733</b>	<b>1,083,363</b>	<b>3,891,144</b>
<b>Oktober/October</b>	<b>824,915</b>	<b>772,183</b>	<b>1,091,780</b>	<b>2,688,877</b>
<b>Nopember/November</b>	<b>966,532</b>	<b>781,322</b>	<b>1,108,723</b>	<b>2,856,577</b>
<b>Desember/December</b>	<b>1,219,953</b>	<b>741,135</b>	<b>1,159,105</b>	<b>3,120,193</b>
<b>Sumber : Bank Indonesia Cabang Lhokseumawe</b>				
<b>Source : Bank of Indonesia Lhokseumawe</b>				



<b>Tabel : 9.17      Posisi Kredit Perbankan Pada Bank Swasta Nasional</b>				
<b>Dirinci Menurut Penggunaan</b>				
<b><i>Outstanding Credits Position by Purpose at</i></b>				
<b><i>Private Banks</i></b>				
<b>2019</b>				
<b>(Juta Rupiah)</b>				
<b>Bulan/ Month</b>	<b>Modal Usaha/ Capital</b>	<b>Investasi/ Investment</b>	<b>Konsumsi/ Consumption</b>	<b>Jumlah/ Total</b>
<b>(1)</b>	<b>(2)</b>	<b>(3)</b>	<b>(4)</b>	<b>(5)</b>
<b>Januari/January</b>	<b>609,476</b>	<b>233,333</b>	<b>142,445</b>	<b>985,253</b>
<b>Februari/February</b>	<b>608,624</b>	<b>151,711</b>	<b>121,918</b>	<b>882,253</b>
<b>Maret/March</b>	<b>605,591</b>	<b>152,917</b>	<b>123,908</b>	<b>882,416</b>
<b>April/April</b>	<b>606,638</b>	<b>153,063</b>	<b>124,503</b>	<b>884,204</b>
<b>Mei/May</b>	<b>607,508</b>	<b>148,883</b>	<b>124,926</b>	<b>881,316</b>
<b>Juni/June</b>	<b>608,432</b>	<b>147,066</b>	<b>130,316</b>	<b>885,814</b>
<b>Juli/July</b>	<b>618,268</b>	<b>146,106</b>	<b>126,337</b>	<b>890,711</b>
<b>Agustus/August</b>	<b>623,460</b>	<b>145,104</b>	<b>132,228</b>	<b>900,791</b>
<b>September/September</b>	<b>932,207</b>	<b>145,033</b>	<b>131,358</b>	<b>1,208,599</b>
<b>Oktober/October</b>	<b>935,539</b>	<b>143,470</b>	<b>129,815</b>	<b>1,208,824</b>
<b>Nopember/November</b>	<b>947,971</b>	<b>143,681</b>	<b>130,016</b>	<b>1,221,667</b>
<b>Desember/December</b>	<b>964,034</b>	<b>150,887</b>	<b>131,423</b>	<b>1,246,343</b>
<b>Sumber : Bank Indonesia Cabang Lhokseumawe</b>				
<b>Source : Bank of Indonesia Lhokseumawe</b>				

**Tabel : 9.18 Posisi Kredit Perbankan Menurut Jenis Valuta  
Dirinci Menurut Bulan  
Banking Credits Position by Currency  
2019**

<b>Bulan/ Month</b>	<b>Rupiah/ Rupiah</b>	<b>Valuta Asing/ Foreign Exchange</b>	<b>Jumlah/ Total</b>
<b>(1)</b>	<b>(2)</b>	<b>(3)</b>	<b>(4)</b>
<b>Januari/January</b>	<b>4,231,137</b>	<b>792,017</b>	<b>5,023,153</b>
<b>Februari/February</b>	<b>2,896,371</b>	<b>792,370</b>	<b>3,688,741</b>
<b>Maret/March</b>	<b>2,908,564</b>	<b>782,401</b>	<b>3,690,965</b>
<b>April/April</b>	<b>2,916,344</b>	<b>782,964</b>	<b>3,699,308</b>
<b>Mei/May</b>	<b>2,744,440</b>	<b>779,239</b>	<b>3,523,679</b>
<b>Juni/June</b>	<b>4,107,142</b>	<b>751,651</b>	<b>4,858,793</b>
<b>Juli/July</b>	<b>4,511,256</b>	<b>745,784</b>	<b>5,257,040</b>
<b>Agustus/August</b>	<b>4,628,638</b>	<b>749,792</b>	<b>5,378,430</b>
<b>September/September</b>	<b>4,369,189</b>	<b>730,554</b>	<b>5,099,743</b>
<b>Oktober/October</b>	<b>3,175,267</b>	<b>722,435</b>	<b>3,897,701</b>
<b>Nopember/November</b>	<b>3,357,213</b>	<b>721,031</b>	<b>4,078,244</b>
<b>Desember/December</b>	<b>3,676,210</b>	<b>690,326</b>	<b>4,366,536</b>

**Sumber : Bank Indonesia Cabang Lhokseumawe  
Source : Bank of Indonesia Lhokseumawe**

Tabel : 9.19 Posisi Kredit Perbankan Pada Bank Umum Pemerintah dan Bank Swasta Nasional Menurut Golongan Debitur									
Table Outstanding Credits Position by Debitor of Group at Government and Private Banks									
2019 (Juta Rupiah)									
Bulan/ Month	Sektor Pemerintah				Sektor Swasta				Jumlah
	PEMDA	Badan & Lembaga Pemerintah	BUMN	BUMD	Lembaga Keuangan Non Bank	Bukan Lembaga Keuangan	Swasta Lainnya	Perorangan	
(1)	(2)	(3)	(4)	(5)	(6)	(7)	(8)	(9)	(10)
Januari/January	0	0	2,199,718	0	14,990	903,124	3,877	1,901,442	5,023,153
Februari/February	0	0	861,160	0	15,067	902,632	3,944	1,905,938	3,688,741
Maret/March	0	0	862,928	0	14,996	889,938	3,583	1,919,521	3,690,965
April/April	0	0	862,784	0	14,962	889,712	3,572	1,928,278	3,699,308
Mei/May	0	0	658,067	0	14,832	895,239	3,447	1,952,093	3,523,679
Juni/June	0	0	2,020,915	0	14,743	868,319	3,373	1,951,443	4,858,793
Juli/July	0	0	2,419,872	0	14,710	862,261	3,218	1,956,979	5,257,040
Agustus/August	0	0	2,516,833	0	16,246	869,859	3,257	1,972,235	5,378,430
September/September	0	0	1,919,171	0	16,241	1,164,891	4,566	1,994,874	5,099,743
Oktober/October	0	0	702,947	0	16,408	1,162,541	7,996	2,007,811	3,897,701
Nopember/November	0	0	851,109	0	16,256	1,163,895	17,368	2,029,616	4,078,244
Desember/December	0	0	1,149,600	0	4,747	1,122,201	13,943	2,076,045	4,366,536

Sumber : Bank Indonesia Cabang Lhokseumawe  
Source : Bank of Indonesia Lhokseumawe

Tabel : 9.20 Table		Posisi Kredit Menurut Sektor Ekonomi Pada Bank Umum Pemerintah Outstanding Credits Position by Economic Sector at Government Banks 2019 (Juta Rupiah/Million Rupiah)					
		Bulan/Month					
SektorEkonomi/ Economic Sector		Januari/ January	Februari/ February	Maret/ March	April/ April	Mei/ May	Junii/ June
(1)		(2)	(3)	(4)	(5)	(6)	(7)
1.	Pertanian, Perburuan dan Kehutanan	112,376	113,607	115,059	115,868	121,405	120,336
2.	Perikanan	4,582	4,649	4,948	5,325	5,495	5,337
3.	Pertambangan dan Penggalian	650,093	654,359	642,638	643,313	644,283	618,143
4.	Industri Pengolahan	1,513,308	257,624	263,381	262,090	62,918	1,428,061
5.	Listrik,Gas dan Air	798	999	1,435	1,462	1,217	932
6.	Konstruksi	46,727	43,351	42,854	42,340	45,978	45,698
7.	Perdagangan Besar dan Eceran	390,403	407,084	406,643	412,407	419,852	414,605
8.	Penyediaan Akomodasi dan Penyediaan Makan Minum	1,396	1,621	1,652	1,633	1,552	1,545
9	Transportasi, Pergudangan dan Komunikasi	21,724	23,190	23,866	25,035	25,519	25,540
10	Perantara Keuangan	90	95	54	53	62	51
11	Real Estate, Usaha Persewaan dan Jasa Perusahaan	195,618	196,005	195,925	195,905	195,873	195,686
12	Administrasi Pemerintahan Pertanahan dan Jaminan Sosial	4,312	5,730	9,192	9,609	9,502	9,441
13	Jasa Pendidikan	2,248	2,187	2,126	2,343	2,289	725
14	Jasa Kesehatan dan Kegiatan Sosial	3,529	3,771	3,765	4,051	4,150	4,091
15	Jasa Kemasyarakatan,Sosial Budaya, Hiburan dan Perorangan	38,669	41,005	40,516	40,997	41,486	41,402
16	Jasa Perorangan yang Melayani Rumah Tangga	307	296	278	351	351	483
17	Badan internasional dan Badan Ekstra Internasional Lainnya	0	0	0	0	0	0
18	Kegiatan yang belum jelas batasnya	0	0	0	0	0	0
19	Penerimaan Kredit bukan Lapangan Usaha	1,051,722	1,050,917	1,054,215	1,052,322	1,060,430	1,060,903
20	Lainnya						
Jumlah/ Total		4,037,900	2,806,488	2,808,549	2,815,104	2,642,363	3,972,979

Lanjutan Tabel/Continued Table 9.20

Sektor Ekonomi/ Economic Sector	Bulan/Month					
	Julii/ July	Agustus/ August	Sept/ Sept	Oktober/ October	Nop/ Nov	Des/ Dec
	(8)	(9)	(10)	(11)	(12)	(13)
1. Pertanian, Perburuan dan Kehutanan	122,649	123,279	125,205	127,068	126,988	124,755
2. Perikanan	5,352	5,430	6,078	6,032	5,979	5,771
3. Pertambangan dan Penggalian	613,312	620,643	601,494	594,804	597,665	568,911
4. Industri Pengolahan	1,829,295	1,926,220	1,335,022	119,364	268,897	565,461
5. Listrik, Gas dan Air	964	1,015	953	902	875	956
6. Konstruksi	45,927	47,412	51,497	56,271	61,675	44,146
7. Perdagangan Besar dan Eceran	409,075	406,536	401,109	402,178	397,677	380,633
8. Penyediaan Akomodasi dan Penyediaan Makan Minum	1,522	1,666	1,813	1,764	1,836	1,809
9. Transportasi, Pergudangan dan Komunikasi	26,057	26,191	26,243	27,089	27,116	26,333
10. Perantara Keuangan	50	49	48	46	45	94
11. Real Estate, Usaha Persewaan dan Jasa Perusahaan	196,312	196,398	202,470	204,365	204,383	203,518
12. Administrasi Pemerintahan, Pertanahan dan Jaminan Sosial	9,379	9,171	9,113	8,690	8,631	8,387
13. Jasa Pendidikan	714	697	684	673	535	571
14. Jasa Kesehatan dan Kegiatan Sosial	4,097	3,331	3,225	4,635	3,209	3,190
15. Jasa Kemasyarakatan, Sosial Budaya, Hiburan dan Perorangan	41,249	41,580	42,329	42,743	41,888	26,112
16. Jasa Perorangan yang Melayani Rumah Tangga	460	554	498	474	455	440
17. Badan internasional dan Badan Ekstra Internasional Lainnya	0	0	0	0	0	0
18. Kegiatan yang belum jelas batasnya	0	0	0	0	0	0
19. Penerimaan Kredit bukan Lapangan Usaha	1,059,915	1,067,467	1,083,363	1,091,780	1,108,723	1,159,105
20. Lainnya						
Jumlah/Total	4,366,329	4,477,639	3,891,144	2,688,877	2,856,577	3,120,193

Sumber : Bank Indonesia Cabang Lhokseumawe

Source : Bank of Indonesia Lhokseumawe

Tabel : 9.21		Posisi Kredit Menurut Sektor Ekonomi Pada Bank Swasta Nasional				
Table		Outstanding Credits Position by Economic Sector at				
		Private Banks				
		2019				
		(Juta Rupiah)				
SektorEkonomi/ Economic Sector	Bulan/Month					
	Januari/ January	Februari/ February	Maret/ March	April/ April	Mei/ May	Junii/ June
(1)	(2)	(3)	(4)	(5)	(6)	(7)
1. Pertanian, Perburuan dan Kehutanan	2,399	2,647	2,679	2,850	3,283	3,278
2. Perikanan	142	185	184	182	178	184
3. Pertambangan dan Penggalian	0	0	0	0	0	0
4. Industri Pengolahan	596,997	524,182	522,300	522,021	522,419	522,514
5. Listrik, Gas dan Air	49	0	0	0	0	0
6. Konstruksi	7,443	7,487	7,531	7,682	7,614	7,724
7. Perdagangan Besar dan Eceran	37,344	32,233	30,919	32,065	31,920	32,341
8. Penyediaan Akomodasi dan Penyediaan Makan Minum	3,273	3,464	3,555	3,584	3,633	3,620
9. Transportasi, Pergudangan dan Komunikasi	150,598	146,759	148,578	148,615	143,867	142,482
10. Perantara Keuangan	0	0	0	0	0	0
11. Real Estate, Usaha Persewaan dan Jasa Perusahaan	355	529	354	325	283	270
12. Administrasi Pemerintahan, Pertanahan dan Jaminan Sosial	0	0	0	0	0	0
13. Jasa Pendidikan	0	0	0	0	0	0
14. Jasa Kesehatan dan Kegiatan Sosial	1,648	1,624	1,592	1,564	1,540	1,500
15. Jasa Kemasyarakatan, Sosial Budaya, Hiburan dan Perorangan lainnya	35,330	33,672	33,613	33,419	33,226	32,816
16. Jasa Perorangan yang Melayani Rumah Tangga	7,163	7,481	7,202	7,394	8,334	8,772
17. Badan internasional dan Badan Ekstra Internasional Lainnya	0	0	0	0	0	0
18. Kegiatan yang belum jelas batasnya	70	70	0	0	95	0
19. Penerimaan Kredit bukan Lapangan Usaha	142,445	121,918	123,908	124,503	124,926	130,316
20. Lainnya						
Jumlah/Total	985,253	882,253	882,416	884,204	881,316	885,814

Sumber : Bank Indonesia Cabang Lhokseumawe

Source : Bank of Indonesia Lhokseumawe

Lanjutan Tabel/Continued Table 9.21

Sektor/Ekonomi/ Economic Sector	Bulan/Month					
	Julii/	Agustus/	Sept/	Oktober/	Nop/	Des/
	July	August	Sept	October	Nov	Dec
(1)	(8)	(9)	(10)	(11)	(12)	(13)
1. Pertanian, Perburuan dan Kehutanan	3,275	4,453	4,434	4,485	4,524	5,316
2. Perikanan	192	221	215	188	166	343
3. Pertambangan dan Penggalian	0	0	0	0	0	168
4. Industri Pengolahan	523,899	523,772	826,782	826,599	830,789	843,276
5. Listrik, Gas dan Air	0	0	0	0	0	0
6. Konstruksi	7,022	6,936	6,741	7,030	7,427	6,984
7. Perdagangan Besar dan Eceran	41,356	47,444	53,387	56,202	68,085	73,378
8. Penyediaan Akomodasi dan Penyediaan Makan Minum	3,954	3,953	3,829	3,730	3,973	4,024
9. Transportasi, Pergudangan dan Komunikasi	141,430	138,102	138,191	136,742	132,719	130,589
10. Perantara Keuangan	0	0	0	0	0	0
11. Real Estate, Usaha Persewaan dan Jasa Perusahaan	246	238	231	786	808	1,208
12. Administrasi Pemerintahan, Pertanahan dan Jaminan Sosial Wajib	0	0	0	0	0	0
13. Jasa Pendidikan	0	0	0	0	0	0
14. Jasa Kesehatan dan Kegiatan Sosial	1,470	2,836	2,790	2,746	2,700	2,651
15. Jasa Kemasyarakatan, Sosial Budaya, Hiburan dan Perorangan lainnya	32,224	31,469	31,528	31,682	32,055	38,190
16. Jasa Perorangan yang Melayani Rumah Tangga	9,221	9,140	9,026	8,731	8,336	7,936
17. Badan internasional dan Badan Ekstra Internasional Lainnya	0	0	0	0	0	0
18. Kegiatan yang belum jelas batasnya	87	0	87	87	70	857
19. Penerimaan Kredit bukan Lapangan Usaha	126,337	132,228	131,358	129,815	130,016	131,423
20. Lainnya						
Jumlah/Total	890,711	900,791	1,208,599	1,208,824	1,221,667	1,246,343

Sumber : Bank Indonesia Cabang Lhokseumawe

Source : Bank of Indonesia Lhokseumawe

Tabel : 9.22		Posisi Kredit Menurut Sektor Ekonomi Pada Bank Umum Pemerintah dan Bank Swasta Nasional					
Table		Outstanding Credits Position by Economic Sector at Government and Private Banks					
		2019					
		(Juta Rupiah)					
SektorEkonomi/ Economic Sector		Bulan/Month					
		Januari/ January	Februari/ February	Maret/ March	April/ April	Mei/ May	Junii/ June
(1)		(2)	(3)	(4)	(5)	(6)	(7)
1.	Pertanian, Perburuan dan Kehutana	114,774	116,254	117,739	118,718	124,688	123,614
2.	Perikanan	4,723	4,834	5,132	5,507	5,672	5,521
3.	Pertambangan dan Penggalian	650,093	654,359	642,638	643,313	644,283	618,143
4.	Industri Pengolahan	2,110,306	781,806	785,682	784,111	585,337	1,950,575
5.	Listrik,Gas dan Air	846	999	1,435	1,462	1,217	932
6.	Konstruksi	54,170	50,838	50,386	50,022	53,592	53,422
7.	Perdagangan Besar dan Eceran	427,747	439,317	437,562	444,473	451,772	446,946
8.	Penyediaan Akomodasi dan Penyediaan Makan Minum	4,669	5,085	5,206	5,217	5,185	5,164
9	Transportasi, Pergudangan dan Komunikasi	172,321	169,950	172,444	173,650	169,386	168,022
10	Perantara Keuangan	90	95	54	53	62	51
11	Real Estate, Usaha Persewaan dan Jasa Perusahaan	195,972	196,534	196,279	196,230	196,155	195,956
12	Administrasi Pemerintahan						
12	Pertanahan dan Jaminan Sosial Wajib	4,312	5,730	9,192	9,609	9,502	9,441
13	Jasa Pendidikan	2,248	2,187	2,126	2,343	2,289	725
14	Jasa Kesehatan dan Kegiatan Sosial	5,176	5,395	5,358	5,615	5,690	5,590
15	Jasa Kemasyarakatan, Sosial Budaya, Hiburan dan Perorangan lainnya	73,999	74,677	74,129	74,416	74,712	74,218
16	Jasa Perorangan yang Melayani Rumah Tangga	7,469	7,777	7,480	7,745	8,686	9,255
17	Badan internasional dan Badan Ekstra Internasional Lainnya	0	0	0	0	0	0
18	Kegiatan yang belum jelas batasnya	70	70	0	0	95	0
19	Penerimaan Kredit bukan Lapangan Usaha	1,194,166	1,172,835	1,178,123	1,176,825	1,185,356	1,191,218
20	Lainnya	0	0	0	0	0	0
	Jumlah/Total	5,023,153	3,688,741	3,690,965	3,699,308	3,523,679	4,858,793

Sumber : Bank Indonesia Cabang Lhokseumawe  
Source : Bank of Indonesia Lhokseumawe



Lanjutan Tabel/Continued Table 9.22

SektorEkonomi/ Economic Sector	Bulan/Month					
	Julii/ July	Agustus/ August	Sept/ Sept	Oktober/ October	Nop/ Nov	Des/ Dec
	(1)	(8)	(9)	(10)	(11)	(12)
1. Pertanian, Perburuan dan Kehutanan	125,924	127,732	129,639	131,553	131,512	130,071
2. Perikanan	5,543	5,651	6,293	6,221	6,145	6,114
3. Pertambangan dan Penggalian	613,312	620,643	601,494	594,804	597,665	569,079
4. Industri Pengolahan	2,353,195	2,449,992	2,161,804	945,962	1,099,686	1,408,737
5. Listrik, Gas dan Air	964	1,015	953	902	875	956
6. Konstruksi	52,949	54,348	58,238	63,301	69,101	51,130
7. Perdagangan Besar dan Eceran	450,431	453,981	454,496	458,380	465,762	454,012
8. Penyediaan Akomodasi dan Penyediaan Makan Minum	5,475	5,618	5,642	5,494	5,809	5,834
9. Transportasi, Pergudangan dan Komunikasi	167,487	164,292	164,434	163,831	159,835	156,923
10. Perantara Keuangan	50	49	48	46	45	94
11. Real Estate, Usaha Persewaan dan Jasa Perusahaan	196,558	196,636	202,700	205,151	205,191	204,726
12. Administrasi Pemerintahan, Pertanahan dan Jaminan Sosial	9,379	9,171	9,113	8,690	8,631	8,387
13. Jasa Pendidikan	714	697	684	673	535	571
14. Jasa Kesehatan dan Kegiatan Sosial	5,567	6,167	6,016	7,381	5,909	5,841
15. Jasa Kemasyarakatan, Sosial Budaya, Hiburan dan Perorangan lainnya	73,473	73,049	73,857	74,426	73,943	64,302
16. Jasa Perorangan yang Melayani Rumah Tangga	9,681	9,694	9,525	9,205	8,791	8,376
17. Badan internasional dan Badan Ekstra Internasional Lainnya	0	0	0	0	0	0
18. Kegiatan yang belum jelas batasnya	87	0	87	87	70	857
19. Penerimaan Kredit bukan Lapangan Usaha	1,186,252	1,199,695	1,214,721	1,221,595	1,238,739	1,290,528
20. Lainnya	0	0	0	0	0	0
<b>Jumlah/Total</b>	<b>5,257,040</b>	<b>5,378,430</b>	<b>5,099,743</b>	<b>3,897,701</b>	<b>4,078,244</b>	<b>4,366,536</b>

Sumber : Bank Indonesia Cabang Lhokseumawe

Source : Bank of Indonesia Lhokseumawe

<b>Tabel : 9.23</b> <b>Posisi Kredit UMKM Pada Bank Umum</b> <b>Pemerintah dan Bank Swasta Nasional Dirinci Menurut Bulan</b> <b>Outstanding Small-Scale Business Credits Position at</b> <b>Government and Private Banks</b> <b>2019</b> <b>(000 Rp)</b>			
<b>Bulan/ Month</b>	<b>Bank Umum Pemerintah/ Government Bank</b>	<b>Bank Swasta Nasional/ Private Bank</b>	<b>Jumlah/ Total</b>
(1)	(2)	(3)	(4)
Januari/January	645,206	645,206	1,290,412
Februari/February	672,295	672,295	1,344,590
Maret/March	62,828	62,828	62,828
April/April	60,646	60,646	121,292
Mei/May	705,526	705,526	1,411,052
Juni/June	699,559	699,559	1,399,118
Juli/July	699,479	699,479	1,398,958
Agustus/August	65,249	65,249	130,498
September/September	709,662	709,662	1,419,324
Oktober/October	713,740	713,740	1,427,480
Nopember/November	712,735	712,735	1,425,470
Desember/December	5,746,924	5,746,924	11,493,848

Sumber : Bank Indonesia Cabang Lhokseumawe  
Source : Bank of Indonesia Lhokseumawe

**Tabel : 9.24 Posisi Kredit Non-UMKM (Non-UMKM) Pada Bank Umum Pemerintah dan Bank Swasta Nasional Dirinci Menurut Bulan**  
**Table Outstanding Small-Scale Business Credits Position at Government and Private Banks**  
**2019**  
**(000 Rp)**

Bulan/ Month	Bank Umum Pemerintah/ Government Bank	Bank Swasta Nasional/ Private Bank	Jumlah/ Total
(1)	(2)	(3)	(4)
Januari/January	3,392,694	878,606	4,271,300
Februari/February	2,134,193	781,534	2,915,728
Maret/March	2,128,924	785,282	2,914,205
April/April	2,127,648	785,959	2,913,607
Mei/May	1,936,837	781,636	2,718,473
Juni/June	3,273,420	786,015	4,059,435
Juli/July	3,666,850	781,920	4,448,769
Agustus/August	3,781,333	785,005	4,566,338
September/September	3,181,482	1,084,803	4,266,285
Oktober/October	1,975,137	1,082,780	3,057,917
Nopember/November	2,143,841	1,076,434	3,220,276
Desember/December	2,471,181	1,082,538	3,553,719

Sumber : Bank Indonesia Cabang Lhokseumawe

Source : Bank of Indonesia Lhokseumawe

**Tabel : 9.25 Penghimpunan Valuta Asing Berupa Giro, Deposito dan Tabungan**  
**Table Pada Bank Umum Pemerintah, Bank Swasta Nasional dan**  
**Bank Perkreditan Rakyat**  
***Outstanding Funds for Demand Deposits, Time Deposits***  
***and Saving Deposits in Foreign Exchange at Government,***  
***Private and Rural Credit Banks***  
**2019**  
**(Juta Rupiah)**

Bulan/ Month	Jenis Dana Simpanan/ Kinds of Deposits			Jumlah/ Total
	Giro/ Demand	Tabungan/ Saving	Deposito/ Time	
(1)	(2)	(3)	(4)	(5)
Januari/January	0	3,819.77	27.95	3,847.71
Februari/February	0	3,867.40	28.13	3,895.53
Maret/March	0	3,886.48	28.48	3,914.96
April/April	0	3,734.69	28.50	3,763.19
Mei/May	1	4,298.61	28.55	4,328.63
Juni/June	1	4,241.27	28.26	4,270.98
Juli/July	1	4,184.82	28.03	4,214.29
Agustus/August	1	4,294.26	28.37	4,324.07
September/September	1	4,290.78	28.39	4,320.61
Oktober/October	1	4,267.16	28.07	4,296.66
Nopember/November	1	4,165.34	28.21	4,194.97
Desember/December	1	4,104.76	27.77	4,133.92

Sumber : Bank Indonesia Cabang Lhokseumawe  
Source : Bank of Indonesia Lhokseumawe

Tabel : 9.26 Table		Kurs Tengah Transaksi Bank Indonesia Selected Foreign Exchange Middle Rates Indonesian Bank 2019					
		Bulan/Month					
	Mata Uang/ Currency	Januari/ January	Februari/ February	Maret/ March	April/ April	Mei/ May	Junii/ June
		(1)	(2)	(3)	(4)	(5)	(6)
1	Dolar Australia (AUD)	10,210.65	10,039.57	10,098.29	10,021.59	9,945.08	9,904.37
2	Dolar Brunei (BND)	10,446.15	10,424.80	10,507.15	10,437.25	10,424.68	10,445.81
3	Dolar Canada (CAD)	10,708.89	10,690.70	10,610.07	10,562.50	10,629.97	10,797.14
4	Swiss Franc (CHF)	14,169.79	14,064.84	14,309.13	13,945.89	14,300.65	14,493.95
5	China Yuan (CNY)	2,095.83	2,104.24	2,113.67	2,108.43	2,075.12	2,055.88
6	Danish Croner (DKK)	2,099.52	2,101.92	2,115.40	2,112.63	2,085.03	2,056.96
7	Euro (EUR)	2,166.93	2,144.29	2,142.67	2,130.52	2,144.76	2,153.67
8	Pounsterling (GBP)	16,176.47	15,999.06	15,995.31	15,905.88	16,016.98	16,075.50
9	Dolar Hongkong (HKD)	18,462.48	18,710.20	18,609.09	18,394.93	18,143.09	17,914.53
10	Yen Jepang (JPY)/100	1,793.86	1,791.49	1,814.54	1,812.14	1,832.98	1,809.94
11	Korea (KRW)	12,926.11	12,682.76	12,856.18	12,736.89	13,164.05	13,139.15
12	Kuwait Dinar (KWD)	12.65	12.57	12.54	12.23	12.08	12.21
13	Ringgit Malaysia (MYR)	46,427.20	46,310.23	46,847.89	46,691.09	47,249.47	46,539.45
14	Norwegia Kroner (NOK)	1.64	1.64	1.66	1.64	1.65	1.63
15	Dolar New Zealand (NZD)	3,439.34	3,453.78	3,490.33	3,438.15	3,426.64	3,412.82
16	PNG Kina (PGK)	1,672.75	1,645.47	1,649.17	1,642.69	1,638.76	1,660.42
17	Peso Philipina (PHP)	9,709.69	9,621.94	9,663.15	9,475.02	9,367.52	9,461.76
18	Saudi Arabian Riyal (SAR)	4,179.91	4,176.94	4,223.95	4,208.25	4,265.70	4,179.20
19	Swedish Kroner (SEK)	269.61	271.47	270.42	272.64	275.53	275.98
20	Dolar Singapore (SGD)	3,752.09	3,749.52	3,798.05	3,790.47	3,835.90	3,770.79
21	Bhat Thailand (THB)	1,558.64	1,517.43	1,533.02	1,494.70	1,508.15	1,524.23
22	Dolar Amerika (USD)	10,446.15	10,424.80	10,507.15	10,437.25	10,424.68	10,445.81

Lanjutan Tabel/Continued Table 9.26

	Mata Uang/ Currency	Bulan/Month					
		Juli/ July	Agustus/ August	Sept/ Sept	Oktober/ October	Nop/ Nov	Des/ Dec
		(7)	(8)	(9)	(10)	(11)	(12)
1	Dolar Australia (AUD)	9,652.00	9,558.73	9,585.19	9,699.84	9,542.13	9,739.06
2	Dolar Brunei (BND)	10,234.24	10,247.26	10,257.64	10,293.58	10,324.72	10,320.74
3	Dolar Canada (CAD)	10,676.32	10,706.94	10,707.88	10,643.18	10,614.58	10,654.16
4	Swiss Franc (CHF)	14,159.82	14,417.23	14,302.02	14,189.66	14,120.37	14,365.75
5	China Yuan (CNY)	2,035.16	1,989.32	1,989.10	1,988.73	2,005.78	1,992.04
6	Danish Croner (DKK)	2,037.45	2,008.64	2,003.99	1,987.80	2,005.56	1,990.84
7	Euro (EUR)	2,094.64	2,109.97	2,075.94	2,093.33	2,078.35	2,086.27
8	Pounsterling (GBP)	15,643.22	15,731.18	15,499.98	15,639.24	15,528.42	15,588.60
9	Dolar Hongkong (HKD)	17,044.41	17,344.23	17,418.45	18,103.95	18,204.98	18,249.94
10	Yen Jepang (JPY)/100	1,792.33	1,814.52	1,807.62	1,788.00	1,801.46	1,785.20
11	Korea (KRW)	12,920.65	13,364.95	13,135.64	12,891.01	12,877.96	12,796.66
12	Kuwait Dinar (KWD)	11.87	11.76	11.82	12.06	11.95	12.01
13	Ringgit Malaysia (MYR)	46,054.88	46,855.40	46,663.42	46,109.33	46,370.13	45,853.97
14	Norwegia Kroner (NOK)	1.61	1.63	1.61	1.59	1.59	1.57
15	Dolar New Zealand (NZD)	3,397.37	3,369.31	3,385.25	3,354.02	3,381.38	3,396.72
16	PNG Kina (PGK)	1,601.07	1,563.32	1,560.83	1,528.39	1,538.01	1,578.42
17	Peso Philipina (PHP)	9,241.75	8,961.49	8,885.70	8,998.76	9,050.68	9,359.56
18	Saudi Arabian Riyal (SAR)	4,131.18	4,132.56	4,167.69	4,118.95	4,093.37	4,080.54
19	Swedish Kroner (SEK)	275.61	272.64	273.74	275.32	278.04	274.35
20	Dolar Singapore (SGD)	3,739.42	3,796.23	3,778.63	3,735.17	3,760.54	3,705.65
21	Bhat Thailand (THB)	1,466.10	1,454.30	1,446.35	1,453.69	1,476.04	1,488.30
22	Dolar Amerika (USD)	10,234.24	10,247.26	10,257.64	10,293.58	10,324.72	10,320.74

Sumber : Bank Indonesia Cabang Lhokseumawe

Source : Bank of Indonesia Lhokseumawe

**Tabel : 9.27 Jumlah Tabungan dan Simpanan Berjangka (Deposito) Pada Bank Umum Pemerintah, Bank Swasta Nasional dan Bank Perkreditan Rakyat**  
***Outstanding Saving and Time Deposits at Government, Private and Rural Credits Banks***  
**2019**  
**(000 Rp)**

Bulan/ Month	Tabungan/ Saving Deposits	Simpanan Berjangka/ Time Deposits	Jumlah/Total
(1)	(2)	(3)	(4)
Januari/January	1,213,414	424,455	1,637,869
Februari/February	1,110,171	368,578	1,478,749
Maret/March	1,087,811	402,217	1,490,028
April/April	1,074,036	536,405	1,610,442
Mei/May	1,214,637	331,724	1,546,361
Juni/June	1,185,859	354,774	1,540,634
Juli/July	1,224,837	392,718	1,617,555
Agustus/August	1,245,626	340,711	1,586,337
September/September	1,231,315	337,068	1,568,382
Oktober/October	1,219,828	331,167	1,550,994
Nopember/November	1,253,815	344,263	1,598,078
Desember/December	1,499,940	219,851	1,719,791

Sumber : Bank Indonesia Cabang Lhokseumawe  
 Source : Bank of Indonesia Lhokseumawe

**Tabel : 9.28** Jumlah Kasus dan Jumlah Jaminan yang Dibayarkan  
**Table** Pada Program Jaminan Hari Tua (JHT) Menurut Bulan  
*Number of Case and Warranty Which Paid for*  
*Warranty Program for Jamsostek Members by Month*  
**2019**

Bulan/ Month	Program Jaminan Hari Tua (JHT)	
	Jumlah Kasus/ Number of Case	Jumlah Jaminan (Rp)/ Warranty (Rp)
(1)	(2)	(3)
Januari/January	31	1,053,241,770
Februari/February	48	699,588,860
Maret/March	95	1,770,811,430
April/April	24	411,914,160
Mei/May	66	1,047,727,910
Juni/June	19	828,715,690
Juli/July	38	902,039,150
Agustus/August	52	2,452,544,350
September/September	36	1,246,490,900
Oktober/October	45	1,869,305,880
Nopember/November	30	823,610,740
Desember/December	19	637,069,300
<b>Jumlah/Total</b>	<b>503</b>	<b>13,743,060,140</b>

**Sumber : BPJS Ketenagakerjaan Kota Lhokseumawe**  
**Source : Employment BPJS of Lhokseumawe**



**Tabel : 9.29 Jumlah Kasus dan Jumlah Jaminan yang Dibayarkan Pada Program Jaminan Kematian (JKM) Menurut Bulan**  
**Table Number of Case and Warranty Which Paid for Deathly Warranty Program for Jamsostek Members by Month 2019**

Bulan/ Month	Program Jaminan Kematian (JKM)	
	Jumlah Kasus/ Number of Case	Jumlah Jaminan (Rp)/ Warranty (Rp)
(1)	(2)	(3)
Januari/January	9	212,848,960
Februari/February	7	164,219,200
Maret/March	8	192,000,000
April/April	9	216,000,000
Mei/May	10	240,000,000
Juni/June	4	96000000
Juli/July	8	192,000,000
Agustus/August	13	437,888,490
September/September	5	120,000,000
Oktober/October	12	272,835,150
Nopember/November	15	322,755,430
Desember/December	8	192,000,000
<b>Jumlah/Total</b>	<b>108</b>	<b>2,658,547,230</b>

**Sumber : BPJS Ketenagakerjaan Kota Lhokseumawe**  
**Source : Employment BPJS of Lhokseumawe**

**Tabel : 9.30 Jumlah Kasus dan Jumlah Jaminan yang Dibayarkan**  
**Table Pada Program Jaminan Kecelakaan Kerja (JKK) Menurut Bulan**  
**Number of Case and Warranty Which Paid for**  
**Work Warranty Program for Jamsostek Members by Month**  
**2019**

Bulan/ Month	Program Jaminan Kecelakaan Kerja (JKK)	
	Jumlah Kasus/ Number of Case	Jumlah Jaminan (Rp)/ Warranty (Rp)
(1)	(2)	(3)
Januari/January	6	321,006,700
Februari/February	1	137,400,000
Maret/March	2	142,076,600
April/April	-	-
Mei/May	5	144,488,206
Juni/June	-	-
Juli/July	2	575,400,350
Agustus/August	1	217,333
September/September	1	5,188,750
Oktober/October	3	303,954,440
Nopember/November	3	26,383,191
Desember/December	1	13,516,140
<b>Jumlah/Total</b>	<b>25</b>	<b>1,669,631,710</b>

**Sumber : BPJS Ketenagakerjaan Kota Lhokseumawe**  
**Source : Employment BPJS of Lhokseumawe**

**Tabel : 9.31 Jumlah Kasus dan Jumlah Jaminan yang Dibayarkan Pada  
Table Program Jaminan Pensiun (JPN) Menurut Bulan  
Number of Case and Warranty Which Paid for Pension  
Accident Warranty Program for Jamsostek Members by Month  
2019**

Bulan/ Month	Program Jaminan Pemeliharaan Kesehatan (JPK)	
	Jumlah Kasus/ Number of Case	Jumlah Jaminan (Rp)/ Warranty (Rp)
(1)	(2)	(3)
Januari/January	15	26,433,670
Februari/February	15	14,287,920
Maret/March	16	12,228,780
April/April	18	13,560,620
Mei/May	14	5,481,020
Juni/June	12	4,552,250
Juli/July	16	12,593,610
Agustus/August	14	10,687,860
September/September	15	8,371,840
Oktober/October	21	28,340,170
Nopember/November	18	10,064,530
Desember/December	16	15,778,300
<b>Jumlah/Total</b>	<b>190</b>	<b>162,380,570</b>

Sumber : BPJS Ketenagakerjaan Cabang Lhokseumawe  
Source : *Employment BPJS of Lhokseumawe*

<https://acehutarakab.bps.go.id>

# 13.

## PENGELUARAN PENDUDUK POPULATION EXPENDITURE

### Rata-Rata Pengeluaran Perkapita Sebulan Terbesar Adalah Untuk



Kelompok Makanan  
**Makanan dan Minuman jadi**

**2020 : RP. 192,519**

**2021 : RP. 208,501**



Kelompok non Makanan  
**Perumahan  
dan Fasilitas Rumah**

**2020 : RP. 221,637**

**2021 : RP. 229,499**



Tabel Table	10.1	Rata-rata Pengeluaran Per Kapita Sebulan Menurut Kelompok Makanan dan Bukan Makanan di Kabupaten Aceh Utara, 2020-2021 <i>Monthly Average Expenditure per Capita by Food Group and Non-Food Group in Aceh Utara Regency, 2020-2021</i>		
		<b>Kelompok Makanan Food Group</b>	<b>2020</b>	<b>2021</b>
			(2)	(3)
		<b>Kelompok Makanan/ Food Group</b>		
		Padi-padian/ <i>Cereals</i>	73,192	76,762
		Umbi-umbian/ <i>Tubers</i>	4,089	4,843
		Ikan/udang/Cumi/Kerang <i>Fish/Prawn/Squid/Clam</i>	74,574	85,487
		Daging/ <i>Meat</i>	13,961	17,629
		Telur dan susu/ <i>Eggs and milk</i>	26,507	26,067
		Sayur-sayuran/ <i>Vegetables</i>	44,705	50,279
		Kacang-kacangan/ <i>Legumes</i>	7,156	7,571
		Buah-buahan/ <i>Fruits</i>	26,130	25,763
		Minyak dan Kelapa/ <i>Oil and Coconut</i>	15,153	16,729
		Bahan minuman/ <i>Beverage stuffs</i>	16,704	17,375
		Bumbu-bumbuan/ <i>Spices</i>	11,208	12,791
		Konsumsi lainnya/ <i>Miscellaneous food items</i>	6,587	7,927
		Makanan dan minuman jadi <i>Prepared food and beverages</i>	192,519	208,501
		Rokok/ <i>Cigarette</i>	83,149	85,869
		<b>Sub Jumlah</b>	<b>595,635</b>	<b>643,591</b>
		<b>Bukan Makanan/ Non-Food Group</b>		
		Perumahan dan fasilitas rumah tangga/ <i>Housing and household facility</i>	221,637	229,499
		Aneka barang dan jasa/ <i>Goods and services</i>	110,563	114,987
		Pakaian, alas kaki, dan tutup kepala <i>Clothing, footwear, and headgear</i>	49,762	53,099
		Barang yang tahan lama/ <i>Durable</i>	47,258	38,928
		Pajak, pungutan, dan asuransi <i>Taxes and insurances</i>	43,163	46,872
		Keperluan pesta dan upacara <i>Parties and ceremonies</i>	12,154	10,843
		<b>Sub Jumlah</b>	<b>484,536</b>	<b>494,228</b>
		<b>Jumlah/ Total</b>	<b>1,080,171</b>	<b>1,137,819</b>
Sumb Source		Survei Sosial Ekonomi Nasional, Maret <i>March National Socio Economic Survey</i>		

Tabel Table	10.2	<b>Persentase Pengeluaran Per Kapita Sebulan Menurut Kelompok Makanan dan Bukan Makanan di Kabupaten Aceh Utara, 2020-2021</b> <i>Percentage Monthly Average Expenditure per Capita by Food Group and Non-Food Group in Aceh Utara Regency, 2020-2021</i>	
<b>Kelompok Makanan</b> <i>Food Group</i>		<b>2020</b>	<b>2021</b>
		(2)	(3)
<b>Kelompok Makanan/ Food Group</b>			
Padi-padian/ <i>Cereals</i>		6.78	6.75
Umbi-umbian/ <i>Tubers</i>		0.38	0.43
Ikan/ Udang/ Cumi/ Kerang <i>Fish/ Prawn/ Squid/ Clam</i>		6.90	7.51
Daging/ <i>Meat</i>		1.29	1.55
Telur dan susu/ <i>Eggs and milk</i>		2.45	2.29
Sayur-sayuran/ <i>Vegetables</i>		4.14	4.42
Kacang-kacangan/ <i>Legumes</i>		0.66	0.67
Buah-buahan/ <i>Fruits</i>		2.42	2.26
Minyak dan Kelapa/ <i>Oil and Coconut</i>		1.40	1.47
Bahan minuman/ <i>Beverage stuffs</i>		1.55	1.53
Bumbu-bumbuan/ <i>Spices</i>		1.04	1.12
Konsumsi lainnya/ <i>Miscellaneous food items</i>		0.61	0.70
Makanan dan minuman jadi <i>Prepared food and beverages</i>		17.82	18.32
Rokok/ <i>Cigarette</i>		7.70	7.55
<b>Sub Jumlah</b>		<b>55.14</b>	<b>56.56</b>
<b>Bukan Makanan/ Non-Food Group</b>			
Perumahan dan fasilitas rumah tangga/ <i>Housing and household facility</i>		20.52	20.17
Aneka barang dan jasa/ <i>Goods and services</i>		10.24	10.11
Pakaian, alas kaki, dan tutup kepala <i>Clothing, footwear, and headgear</i>		4.61	4.67
Barang yang tahan lama/ <i>Durable</i>		4.38	3.42
Pajak, pungutan, dan asuransi <i>Taxes and insurances</i>		4.00	4.12
Keperluan pesta dan upacara <i>Parties and ceremonies</i>		1.13	0.95
<b>Sub Jumlah</b>		<b>44.86</b>	<b>43.44</b>
<b>Jumlah/ Total</b>		<b>100</b>	<b>100</b>
Sumb Source	Survei Sosial Ekonomi Nasional, Maret <i>March National Socio Economic Survey</i>		



# 11. | PERDAGANGAN

## TRADE

### JUMLAH PERUSAHAAN MENURUT BADAN HUKUM DI KABUPATEN ACEH UTARA 2015-2018



#### PERSEROAN TERBATAS

2015	2016	2017	2018
142	142	142	97

#### CV / FIRMA

2015	2016	2017	2018
159	159	159	240

#### PERSEROAN TERBATAS

2015	2016	2017	2018
7	7	7	10



Tabel Table	11.2	Jumlah Perusahaan Menurut Bentuk Badan Hukum di Kabupaten Aceh Utara, 2015–2019				
		<i>Number of Establishments by Type of Business Entity in Aceh Utara Regency, 2015–2019</i>				
Tipe Badan Hukum <i>Type of Business Entity</i>		2015	2016	2017	2018	2019
(1)		(2)	(3)	(4)	(5)	(6)
Perseroan Terbatas		142	142	142	97	0
CV/Firma		159	159	159	240	0
Koperasi		7	7	7	10	0
Perorangan		32	32	32	271	0
Lainnya		7	7	7	5	0
<b>Jumlah/Total</b>		<b>347</b>	<b>347</b>	<b>347</b>	<b>623</b>	<b>0</b>
Sumber : Dinas Penanaman Modal, Transmigrasi dan Tenaga kerja Kabupaten Aceh Utara						
Source: Integrated Licensing Services Office of North Aceh Regency						

Tabel : 11.3		Penyaluran Beras Menurut Dasar Prinlog					
Table		Perum Bulog Sub Divre Lhokseumawe (Kg)					
		Rice Distribution by Prinlog					
		Perum BULOG Sub Drive Lhokseumawe					
		2019					
Bulan/ Month	TNI (Operasi)	Depsos/ Dinsos	DEPKUMHAM (LP/RUTAN)	Deptrans	Polri	Jumlah/ Total	
(1)	(2)	(3)	(4)	(5)	(6)	(7)	
Januari/January	0	0	0	0	0	0	
Pebruari/February	0	0	0	0	0	0	
Maret/March	0	-	0	0	0	0	
April/April	0	-	-	-	-	-	
Mei/May	0	-	-	-	-	-	
Juni/June	0	-	-	-	-	-	
Juli/July	0	-	-	-	-	-	
Agustus/August	0	-	-	-	-	-	
September/September	0	2,000	-	-	-	2,000	
Oktober/October	0	-	-	-	-	-	
November/November	0	1,000	-	-	-	1,000	
Desember/December	0	-	-	-	-	-	
Jumlah/Total	0	3000	0	0	0	3000	

Sumber : Perum Bulog Sub Divre Lhokseumawe  
 Source : Regional Division Bulog of Lhokseumawe

Tabel : 11.4		Penyaluran Beras Diluar Golongan Anggaran					
Table		Perum Bulog Sub Divre Lhokseumawe (Kg)					
		Rice Distribution by Outside Prinlog					
		Perum Bulog Sub Divre Lhokseumawe (Kg)					
		2019					
Bulan/ Month	CBP <sup>1)</sup>	Raskin		Operasi Pasar (CBP)	Karyawan/ Pensiunan	TRANS	Jumlah
		RTS	KILOGRAM				
(1)	(2)	(3)	(4)	(5)	(6)	(7)	(8)
Januari/January	0	28,000	280,000	134,150	-	-	442,150
Pebruari/February	0	150,786	1,507,860	29,050	-	1,535	1,689,231
Maret/March	0	34,812	348,120	8,800	-	-	391,732
April/April	0	143,974	1,439,740	3,770	-	1,535	1,589,019
Mei/May	0	89,393	893,930	3,790	750	-	987,113
Junii/June	0	-	-	-	880	1,535	1,535
Julii/July	0	-	-	8,290	770	-	8,290
Agustus/August	0	-	-	11,710	780	-	11,710
September/Septembe	0	-	-	16,720	650	768	17,488
Oktober/October	0	-	-	54,470	1,560	-	54,470
November/November	0	-	-	18,840	-	-	18,840
Desember/December	0	-	-	48,190	1,590	-	48,190
Jumlah/Total	0	446,965	4,469,650	337,780	6,980	5,373	5,259,768
<sup>1)</sup> Cadangan Beras Pemerintah							
Sumber : Perum Bulog Sub Divre Lhokseumawe							
Source : Regional Division Bulog of Lhokseumawe							

**Tabel : 11.5 Jumlah Stok Beras Di Gudang Sub Divre Lhokseumawe (Ton)**  
**Table Total Stocks of Rice at Sub Divre Lhokseumawe by Month (Ton)**  
**2019**

Bulan/ Month	Jumlah Stok/ Stocks
(1)	(2)
Januari/January	9,648
Pebruari/February	9,451
Maret/March	11,438
April/April	10,209
Mei/May	9,425
Juni/June	7,741
Juli/July	7,733
Agustus/August	8,721
September/September	8,702
Oktober/October	8,647
November/November	8,277
Desember/December	8,229
<b>Junlah/Total</b>	<b>108,221</b>

Sumber : Perum Bulog Sub Divre Lhokseumawe

Source : Regional Division Bulog of Lhokseumawe

**Tabel : 11.6 Realisasi Pengadaan Beras Dalam Negeri Perum Bulog Lhokseumawe (Kg)**  
**Table Realisation Stock of Rice by Reginal Division Sub Drive Lhokseumawe (Kg)**  
**2019**

Bulan/ Month	Mitra Kerja & UPGB	Satgas	Jumlah
(1)	(2)	(3)	(4)
Januari/January	0	2,000	2,000
Pebruari/February	0	2,000	2,000
Maret/March	0	1,000	1,000
April/April	0	30,000	30,000
Mei/May	0	27,100	27,100
Juni/June	0	1,650	1,650
Juli/July	0	331,410	331,410
Agustus/August	0	153,160	153,160
September/September	297,414	33,912	331,326
Oktober/October	178,878	52,506	231,384
November/November	289,764	121,518	411,282
Desember/December	70,200	110,916	181,116
<b>Jumlah/Total</b>	<b>836,256</b>	<b>865,172</b>	<b>1,699,428</b>

Sumber : Perum Bulog Sub Divre Lhokseumawe  
 Source : Regional Division Bulog of Lhokseumawe

**Tabel : 11.7 Pemasukan Beras Dari Luar Negeri (IMPORT) Perum Bulog Sub Drive Lhokseumawe (Kg)**  
**Table Import of Rice by Reginal Division Sub Drive Lhokseumawe(Kg) 2019**

Bulan/ Month	IMPORT DARI NEGARA			TOTAL
	VIETNAM	THAILAND	INDIA	
(1)	(2)	(3)	(4)	(5)
Januari/January	0	0	0	0
Pebruari/February	0	0	0	0
Maret/March	0	0	0	0
April/April	0	0	0	0
Mei/May	0	0	0	0
Juni/June	0	0	0	0
Juli/July	0	0	0	0
Agustus/August	0	0	0	0
September/September	0	0	0	0
Oktober/October	0	0	0	0
November/November	0	0	0	0
Desember/December	0	0	0	0
Jumlah/Total	0	0	0	0

Sumber : Perum Bulog Sub Divre Lhokseumawe  
 Source : Regional Division Bulog of Lhokseumawe



**Tabel : 11.8 Pemasukan Beras Untuk Perum Bulog Lain (MOVE IN)**  
**Table Perum Bulog Sub Divre Lhokseumawe (Kg)**  
**Move in of Rice for Another BULOG**  
**Perum Bulog Sub Divre Lhokseumawe (Kg)**  
**2019**

Bulan/ Month	MOVE IN REGIONAL	MOVE IN NASIONAL	TOTAL
(1)	(2)	(3)	(4)
Januari/January	0	1,000,000	1,000,000
Pebruari/February	0	1,342,011	1,342,011
Maret/March	301,600	3,657,989	3,959,589
April/April	244,400	0	244,400
Mei/May	120,000	0	120,000
Juni/June	0	0	0
Juli/July	0	0	0
Agustus/August	0	1,000,000	1,000,000
September/September	0	0	0
Oktober/October	0	0	0
November/November	0	0	0
Desember/December	0	0	0
<b>Jumlah/Total</b>	<b>666,000</b>	<b>7,000,000</b>	<b>7,666,000</b>

Sumber : Perum Bulog Sub Divre Lhokseumawe  
 Source : Regional Division Bulog of Lhokseumawe

<b>Tabel : 11.9                      Pengeluaran Beras Untuk Perum Bulog Lain (MOVE OUT)</b> <b>Table                                      Perum Bulog Sub Divre Lhokseumawe (Kg)</b> <b>    Move out of Rice for Another BULOG</b> <b>    Perum Bulog Sub Divre Lhokseumawe (Kg)</b> <b>    2019</b>			
Bulan/ Month	Pengeluaran Regional/Regional Move Out	Pengeluaran Nasional/National Move Out	TOTAL
(1)	(2)	(3)	(4)
Januari/January	150,000	-	150,000
Pebruari/February	-	-	-
Maret/March	1,600,000	-	1,600,000
April/April	-	-	-
Mei/May	-	-	-
Junii/June	1,682,000	-	1,682,000
Juli/July	-	-	-
Agustus/August	-	-	-
September/September	-	-	-
Oktober/October	-	-	-
November/November	350,000	-	350,000
Desember/December	-	-	-
<b>Jumlah/Total</b>	<b>3,782,000</b>	<b>-</b>	<b>3,782,000</b>
<b>Sumber : Perum Bulog Sub Divre Lhokseumawe</b> <b>Source : Regional Division Bulog of Lhokseumawe</b>			

# 12. | SISTEM NERACA REGIONAL

## SYSTEM REGIONAL ACCOUNTS

### Sektor Lapangan Usaha Yang Menyumbang PDRB Terbesar DI KABUPATEN ACEH UTARA

1.



**Pertanian, Kehutanan, dan Perikanan**

2017 : **4,522,90** Milliar  
2021 : **5,054,11** Milliar

2.



**Pertambangan dan Penggalian**

2017 : **3,754,90** Milliar  
2021 : **3,971,66** Milliar

3.



**Perdagangan Besar dan Eceran**

2017 : **1,818,17** Milliar  
2021 : **1,965,14** Milliar



**SISTEM NERACA REGIONAL/SYSTEM OF REGIONAL ACCOUNTS**

Tabel	Produk Domestik Regional Bruto Atas Dasar Harga Berlaku Menurut Lapangan Usaha di Kabupaten Aceh Utara (Miliar rupiah), 2017 - 2021				
Table	Gross Regional Domestic Product at Current Market Prices by Industry in Aceh Utara Regency (Billions rupiahs), 2017 - 2021				
Lapangan Usaha Industry	2017	2018	2019	2020*	2021**
(1)	(2)	(3)	(4)	(5)	(6)
A Pertanian, Kehutanan, dan Perikanan <i>Agriculture, Forestry, and Fishing</i>	5 987,64	6 381,92	6 714,77	7 164,35	7 492,14
B Pertambangan dan Penggalian/ <i>Mining and Quarrying</i>	2 883,48	3 352,04	3 476,58	3 103,02	5 370,81
C Industri Pengolahan/ <i>Manufacturing</i>	1 703,13	1 823,60	1 714,52	1 663,78	1 878,07
D Pengadaan Listrik dan Gas/ <i>Electricity and Gas</i>	15,53	16,83	18,15	18,79	18,78
E Pengadaan Air; Pengelolaan Sampah, Limbah, dan Daur Ulang/ <i>Water Supply; Sewerage, Waste Management, and Remediation Activities</i>	4,03	4,38	5,48	5,49	5,79
F Konstruksi/ <i>Construction</i>	979,02	1 033,90	1 113,90	1 207,58	1 219,58
G Perdagangan Besar dan Eceran; Reparasi Mobil dan Sepeda Motor/ <i>Wholesale and Retail Trade; Repair of Motor Vehicles and Motorcycles</i>	2 229,64	2 352,47	2 428,47	2 325,64	2 564,11
H Transportasi dan Pergudangan/ <i>Transportation and Storage</i>	979,11	953,20	982,37	799,84	996,02
I Penyediaan Akomodasi dan Makan Minum <i>Accommodation and Food Service Activities</i>	91,50	104,22	116,22	118,31	118,51
J Informasi dan Komunikasi <i>Information and Communication</i>	295,60	293,12	309,22	333,61	367,21
K Jasa Keuangan dan Asuransi <i>Financial and Insurance Activities</i>	279,70	291,19	337,26	337,41	338,61
L Real Estate/ <i>Real Estate Activities</i>	501,22	533,01	580,01	596,51	628,95
M,N Jasa Perusahaan/ <i>Business Activities</i>	53,63	56,59	59,99	61,29	62,32
O Administrasi Pemerintahan, Pertahanan, dan Jaminan Sosial Wajib/ <i>Public Administration and Defence; Compulsory Social Security</i>	598,00	645,26	701,86	722,28	788,93
P Jasa Pendidikan/ <i>Education</i>	302,95	337,87	396,37	443,69	475,75
Q Jasa Kesehatan dan Kegiatan Sosial <i>Human Health and Social Work Activities</i>	400,63	426,38	489,38	553,33	613,86
R,S,T,U Jasa Lainnya/ <i>Other Services Activities</i>	197,52	209,39	230,39	247,73	252,79
<b>Produk Domestik Regional Bruto Gross Domestic Regional Product</b>	<b>17 502,34</b>	<b>18 815,38</b>	<b>19 674,95</b>	<b>19 702,65</b>	<b>23 192,24</b>
<b>Catatan/Note</b>	Perbedaan antara jumlah PDRB 34 Provinsi dan PDB Indonesia antara lain disebabkan oleh dis krepansi statistik/ <i>The difference between the total of GRDP of 34 Provinces and the GDP of Indonesia due to the statistical discrepancies</i>				
<b>Sumber/Source</b>	2017 - BPS, berbagai sensus, survei, dan sumber lain/ <i>BPS-Statistics Indonesia, various census, survey, and other sources.</i> 2018 - BPS, berbagai sensus, survei, dan sumber lain/ <i>BPS-Statistics Indonesia, various census, survey, and other sources.</i> 2019 - BPS, berbagai sensus, survei, dan sumber lain/ <i>BPS-Statistics Indonesia, various census, survey, and other sources.</i> 2020 - BPS, berbagai sensus, survei, dan sumber lain/ <i>BPS-Statistics Indonesia, various census, survey, and other sources.</i> 2021 - BPS, berbagai sensus, survei, dan sumber lain/ <i>BPS-Statistics Indonesia, various census, survey, and other sources.</i>				
*angka sementara					
**angka sangat sementara					

SISTEM NERACA REGIONAL/SYSTEM OF REGIONAL ACCOUNTS

Tabel	Produk Domes tik Regional Bruto Atas Dasar Harga Konstan 2010 Menurut Lapangan Usaha di Kabupaten Aceh Utara (Miliar rupiah), 2017 - 2021				
Table	Gross Regional Domestic Product at 2010 Constant Market Prices by Industry in Aceh Utara Regency (Billions rupiahs), 2017 - 2021				
Lapangan Usaha Industry	2017	2018	2019	2020*	2021**
(1)	(2)	(3)	(4)	(5)	(6)
A Pertanian, Kehutanan, dan Perikanan <i>Agriculture, Forestry, and Fishing</i>	4 522,90	4 702,79	4 894,40	5 046,48	5 054,11
B Pertambangan dan Penggalian/ <i>Mining and Quarrying</i>	3 754,80	3 957,51	4 155,54	4 494,14	3 971,66
C Industri Pengolahan/ <i>Manufacturing</i>	1 683,88	1 834,47	1 702,24	1 586,65	1 594,82
D Pengadaan Listrik dan Gas/ <i>Electricity and Gas</i>	15,23	16,25	17,44	18,29	18,30
E Pengadaan Air; Pengelolaan Sampah, Limbah, dan Daur Ulang/ <i>Water Supply; Sewerage, Waste Management, and Remediation Activities</i>	2,55	2,70	3,38	3,35	3,53
F Konstruksi/ <i>Construction</i>	769,88	792,47	832,24	876,14	872,83
G Perdagangan Besar dan Eceran; Reparasi Mobil dan Sepeda Motor/ <i>Wholesale and Retail Trade; Repair of Motor Vehicles and Motorcycles</i>	1 818,17	1 887,50	1 947,79	1 850,18	1 965,14
H Transportasi dan Pergudangan/ <i>Transportation and Storage</i>	840,84	857,93	899,38	703,05	871,07
I Penyediaan Akomodasi dan Makan Minum <i>Accommodation and Food Service Activities</i>	64,18	70,04	75,01	74,11	73,96
J Informasi dan Komunikasi <i>Information and Communication</i>	259,51	264,89	278,32	302,93	332,93
K Jasa Keuangan dan Asuransi <i>Financial and Insurance Activities</i>	193,94	194,83	220,58	221,76	210,49
L Real Estate/ <i>Real Estate Activities</i>	398,28	414,87	440,29	435,49	458,65
M,N Jasa Perusahaan/ <i>Business Activities</i>	45,15	47,14	49,09	48,12	48,92
O Administrasi Pemerintahan, Pertahanan, dan Jaminan Sosial Wajib/ <i>Public Administration and Defence; Compulsory Social Security</i>	446,99	469,55	492,60	476,53	506,33
P Jasa Pendidikan/ <i>Education</i>	233,34	252,41	274,62	283,11	301,93
Q Jasa Kesehatan dan Kegiatan Sosial <i>Human Health and Social Work Activities</i>	339,47	357,62	392,86	413,07	453,87
R,S,T,U Jasa Lainnya/ <i>Other Services Activities</i>	155,83	163,47	176,89	184,06	185,57
<b>Produk Domes tik Regional Bruto Gross Domestic Regional Product</b>	<b>15 544,94</b>	<b>16 286,46</b>	<b>16 852,70</b>	<b>17 017,45</b>	<b>16 924,10</b>
Catatan/Note	Perbedaan antara jumlah PDRB 34 Provinsi dan PDB Indonesia antara lain disebabkan oleh diskrepansi statistik/ <i>The difference between the total of GRDP of 34 Provinces and the GDP of Indonesia due to the statistical discrepancies</i>				
Sumber/Source	2017 - BPS, berbagai sensus, survei, dan sumber lain/ <i>BPS-Statistics Indonesia, various census, survey, and other sources.</i> 2018 - BPS, berbagai sensus, survei, dan sumber lain/ <i>BPS-Statistics Indonesia, various census, survey, and other sources.</i> 2019 - BPS, berbagai sensus, survei, dan sumber lain/ <i>BPS-Statistics Indonesia, various census, survey, and other sources.</i> 2020 - BPS, berbagai sensus, survei, dan sumber lain/ <i>BPS-Statistics Indonesia, various census, survey, and other sources.</i> 2021 - BPS, berbagai sensus, survei, dan sumber lain/ <i>BPS-Statistics Indonesia, various census, survey, and other sources.</i>				
*angka sementara					
**angka sangat sementara					

**SISTEM NERACA REGIONAL/SYSTEM OF REGIONAL ACCOUNTS**

Tabel	Distribusi Persentase Produk Domestik Regional Bruto Atas Dasar Harga Berlaku Menurut Lapangan Usaha di Kabupaten Aceh Utara, 2017 - 2021				
Table	Percentage Distribution of Gross Regional Domestic Product at Current Market Prices by Industry in Aceh Utara Regency, 2017 - 2021				
Lapangan Usaha Industry	2017	2018	2019	2020*	2021**
(1)	(2)	(3)	(4)	(5)	(6)
A Pertanian, Kehutanan, dan Perikanan <i>Agriculture, Forestry, and Fishing</i>	34,21	33,92	34,13	36,36	32,30
B Pertambangan dan Penggalian/ <i>Mining and Quarrying</i>	16,47	17,82	17,67	15,75	23,16
C Industri Pengolahan/ <i>Manufacturing</i>	9,73	9,69	8,71	8,44	8,10
D Pengadaan Listrik dan Gas/ <i>Electricity and Gas</i>	0,09	0,09	0,09	0,10	0,08
E Pengadaan Air; Pengelolaan Sampah, Limbah, dan Daur Ulang/ <i>Water Supply; Sewerage, Waste Management, and Remediation Activities</i>	0,02	0,02	0,03	0,03	0,02
F Konstruksi/ <i>Construction</i>	5,59	5,49	5,66	6,13	5,26
G Perdagangan Besar dan Eceran; Reparasi Mobil dan Sepeda Motor/ <i>Wholesale and Retail Trade; Repair of Motor Vehicles and Motorcycles</i>	12,74	12,50	12,34	11,80	11,06
H Transportasi dan Pergudangan/ <i>Transportation and Storage</i>	5,59	5,07	4,99	4,06	4,29
I Penyediaan Akomodasi dan Makan Minum <i>Accommodation and Food Service Activities</i>	0,52	0,55	0,59	0,60	0,51
J Informasi dan Komunikasi <i>Information and Communication</i>	1,69	1,56	1,57	1,69	1,58
K Jasa Keuangan dan Asuransi <i>Financial and Insurance Activities</i>	1,60	1,55	1,71	1,71	1,46
L Real Estate/ <i>Real Estate Activities</i>	2,86	2,83	2,95	3,03	2,71
M,N Jasa Perusahaan/ <i>Business Activities</i>	0,31	0,30	0,30	0,31	0,27
O Administrasi Pemerintahan, Pertahanan, dan Jaminan Sosial Wajib/ <i>Public Administration and Defence; Compulsory Social Security</i>	3,42	3,43	3,57	3,67	3,40
P Jasa Pendidikan/ <i>Education</i>	1,73	1,80	2,01	2,25	2,05
Q Jasa Kesehatan dan Kegiatan Sosial <i>Human Health and Social Work Activities</i>	2,29	2,27	2,49	2,81	2,65
R,S,T,U Jasa Lainnya/ <i>Other Services Activities</i>	1,13	1,11	1,17	1,26	1,09
<b>Produk Domestik Regional Bruto Gross Domestic Regional Product</b>	<b>100,00</b>	<b>100,00</b>	<b>100,00</b>	<b>100,00</b>	<b>100,00</b>
<b>Catatan/Note</b>	Perbedaan antara jumlah PDRB 34 Provinsi dan PDB Indonesia antara lain disebabkan oleh dis krepansi statistik/ <i>The difference between the total of GRDP of 34 Provinces and the GDP of Indonesia due to the statistical discrepancies</i>				
<b>Sumber/Source</b>	2017 - BPS, berbagai sensus, survei, dan sumber lain/ <i>BPS-Statistics Indonesia, various census, survey, and other sources.</i> 2018 - BPS, berbagai sensus, survei, dan sumber lain/ <i>BPS-Statistics Indonesia, various census, survey, and other sources.</i> 2019 - BPS, berbagai sensus, survei, dan sumber lain/ <i>BPS-Statistics Indonesia, various census, survey, and other sources.</i> 2020 - BPS, berbagai sensus, survei, dan sumber lain/ <i>BPS-Statistics Indonesia, various census, survey, and other sources.</i> 2021 - BPS, berbagai sensus, survei, dan sumber lain/ <i>BPS-Statistics Indonesia, various census, survey, and other sources.</i>				
*angka sementara					
**angka sangat sementara					

SISTEM NERACA REGIONAL/SYSTEM OF REGIONAL ACCOUNTS

Tabel	Laju Pertumbuhan Produk Domestik Regional Bruto Atas Dasar Harga Konstan 2010 Menurut Lapangan Usaha di Kabupaten Aceh Utara (persen), 2017 - 2021				
Table	Growth Rate of Gross Regional Domestic Product at 2010 Constant Market Prices by Industry in Aceh Utara Regency (percent), 2017 - 2021				
Lapangan Usaha/Industry	2017	2018	2019	2020*	2021**
(1)	(2)	(3)	(4)	(5)	(6)
A Pertanian, Kehutanan, dan Perikanan <i>Agriculture, Forestry, and Fishing</i>	5,24	3,98	4,07	3,11	0,15
B Pertambangan dan Penggalian/ <i>Mining and Quarrying</i>	5,99	5,40	5,00	8,15	-11,63
C Industri Pengolahan/ <i>Manufacturing</i>	-22,62	8,94	-7,21	-6,79	0,51
D Pengadaan Listrik dan Gas/ <i>Electricity and Gas</i>	11,94	6,69	7,29	4,88	0,07
E Pengadaan Air; Pengelolaan Sampah, Limbah, dan Daur Ulang/ <i>Water Supply; Sewerage, Waste Management, and Remediation Activities</i>	10,82	6,17	25,06	-0,95	5,37
F Konstruksi/ <i>Construction</i>	8,11	2,93	5,02	5,27	-0,38
G Perdagangan Besar dan Eceran; Reparasi Mobil dan Sepeda Motor/ <i>Wholesale and Retail Trade; Repair of Motor Vehicles and Motorcycles</i>	6,87	3,81	3,19	-5,01	6,21
H Transportasi dan Pergudangan/ <i>Transportation and Storage</i>	4,33	2,03	4,83	-21,83	23,90
I Penyediaan Akomodasi dan Makan Minum <i>Accommodation and Food Service Activities</i>	9,60	9,12	7,11	-1,20	-0,21
J Informasi dan Komunikasi <i>Information and Communication</i>	2,20	2,07	5,07	8,84	9,90
K Jasa Keuangan dan Asuransi <i>Financial and Insurance Activities</i>	9,93	0,46	13,22	0,53	-5,08
L Real Estate/ <i>Real Estate Activities</i>	9,61	4,17	6,13	-1,09	5,32
MN Jasa Perusahaan/ <i>Business Activities</i>	3,91	4,41	4,15	-1,99	1,66
O Administrasi Pemerintahan, Pertahanan, dan Jaminan Sosial Wajib/ <i>Public Administration and Defence; Compulsory Social Security</i>	14,46	5,05	4,91	-3,26	6,25
P Jasa Pendidikan/ <i>Education</i>	11,67	8,18	8,80	3,09	6,65
Q Jasa Kesehatan dan Kegiatan Sosial <i>Human Health and Social Work Activities</i>	10,65	5,35	9,85	5,14	9,88
R,S,T,U Jasa Lainnya/ <i>Other Services Activities</i>	9,89	4,90	8,21	4,05	0,82
<b>Produk Domestik Regional Bruto Gross Domestic Regional Product</b>	<b>2,30</b>	<b>4,77</b>	<b>3,48</b>	<b>0,98</b>	<b>-0,55</b>
<b>Catatan/Note</b>	Perbedaan antara jumlah PDRB 34 Provinsi dan PDB Indonesia antara lain disebabkan oleh diserepansi statistik/ <i>The difference between the total of GRDP of 34 Provinces and the GDP of Indonesia is due to the statistical discrepancies</i>				
<b>Sumber/Source</b>	2017 - BPS, berbagai sensus, survei, dan sumber lain/ <i>BPS-Statistics Indonesia, various census, survey, and other sources.</i> 2018 - BPS, berbagai sensus, survei, dan sumber lain/ <i>BPS-Statistics Indonesia, various census, survey, and other sources.</i> 2019 - BPS, berbagai sensus, survei, dan sumber lain/ <i>BPS-Statistics Indonesia, various census, survey, and other sources.</i> 2020 - BPS, berbagai sensus, survei, dan sumber lain/ <i>BPS-Statistics Indonesia, various census, survey, and other sources.</i> 2021 - BPS, berbagai sensus, survei, dan sumber lain/ <i>BPS-Statistics Indonesia, various census, survey, and other sources.</i>				
*angka sementara					
**angka sangat sementara					



Tabel	12.5				
Table	Produk Domestik Regional Bruto Atas Dasar Harga Berlaku Menurut Jenis Pengeluaran di Kabupaten Aceh Utara (Miliar rupiah), 2017 - 2021				
Table	Gross Regional Domestic Product at Current Market Prices by Type of Expenditure in Aceh Utara Regency (Billions rupiahs), 2017 - 2021				
Lapangan Usaha Industry	2017	2018	2019	2020*	2021**
(1)	(2)	(3)	(4)	(5)	(6)
Pengeluaran Konsumsi Rumah Tangga	10,018.04	10,546.86	11,190.66	11,252.34	12,175.34
Pengeluaran Konsumsi LNPRT	342.29	379.62	418.28	429.83	434.31
Pengeluaran Konsumsi Pemerintah	2,726.20	2,742.12	2,848.28	2,650.74	2,899.02
Pembentukan Modal Tetap Bruto	5,288.98	5,759.57	6,236.21	6,588.65	7,244.57
Perubahan Inventori	183.10	259.61	218.10	94.51	53.53
Net Ekspor Barang dan Jasa	-1,056.26	-872.39	-1,236.58	-1,313.43	385.47
<b>Produk Domestik Regional Bruto</b> <b>Gross Domestic Regional Product</b>	<b>17,502.34</b>	<b>18,815.38</b>	<b>19,674.95</b>	<b>19,702.65</b>	<b>23,192.24</b>
<b>Catatan/Note</b>	<b>Perbedaan antara jumlah PDRB 34 Provinsi dan PDB Indonesia antara lain disebabkan oleh diskrepansi statistik/</b> <b>The difference between the total of GRDP of 34 Provinces and the GDP of Indonesia due to the statistical</b> <b>discrepancies</b>				
<b>Sumber/Source</b>	2017 - BPS, berbagai sensus, survei, dan sumber lain/ <i>BPS-Statistics Indonesia, various census, survey, and other sources.</i>				
	2018 - BPS, berbagai sensus, survei, dan sumber lain/ <i>BPS-Statistics Indonesia, various census, survey, and other sources.</i>				
	2019 - BPS, berbagai sensus, survei, dan sumber lain/ <i>BPS-Statistics Indonesia, various census, survey, and other sources.</i>				
	2020 - BPS, berbagai sensus, survei, dan sumber lain/ <i>BPS-Statistics Indonesia, various census, survey, and other sources.</i>				
	2021 - BPS, berbagai sensus, survei, dan sumber lain/ <i>BPS-Statistics Indonesia, various census, survey, and other sources.</i>				
<b>*angka sementara</b>					

Tabel	12.6				
Table	Produk Domestik Regional Bruto Atas Dasar Harga Konstan Menurut Jenis Pengeluaran di Kabupaten Aceh Utara (Miliar rupiah), 2017 - 2021				
	Gross Regional Domestic Product at at 2010 Constant Market Prices by Type of Expenditure in Aceh Utara Regency (Billions rupiahs), 2017 - 2021				
Lapangan Usaha Industry	2017	2018	2019	2020*	2021**
(1)	(2)	(3)	(4)	(5)	(6)
Pengeluaran Konsumsi Rumah Tangga	7,639.32	7,907.84	8,172.49	8,081.07	8,025.71
Pengeluaran Konsumsi LNPRT	240.10	258.12	283.11	280.68	281.13
Pengeluaran Konsumsi Pemerintah	2,102.05	2,144.59	2,221.18	2,039.63	2,040.61
Pembentukan Modal Tetap Bruto	4,352.80	4,550.20	4,802.87	5,048.65	5,049.63
Perubahan Inventori	37.07	82.84	109.66	90.39	25.76
Net Ekspor Barang dan Jasa	1,173.61	1,342.86	1,263.39	1,477.04	1,501.25
<b>Produk Domestik Regional Bruto Gross Domestic Regional Product</b>	<b>15,544.94</b>	<b>16,286.46</b>	<b>16,852.70</b>	<b>17,017.45</b>	<b>16,924.10</b>
Catatan/ Note	Perbedaan antara jumlah PDRB 34 Provinsi dan PDB Indonesia antara lain disebabkan oleh diskrepansi statistik/ The difference between the total of GRDP of 34 Provinces and the GDP of Indonesia due to the statistical discrepancies				
Sumber/ Source	2017 - BPS, berbagai sensus, survei, dan sumber lain/ BPS-Statistics Indonesia, various census, survey, and other sources.				
	2018 - BPS, berbagai sensus, survei, dan sumber lain/ BPS-Statistics Indonesia, various census, survey, and other sources.				
	2019 - BPS, berbagai sensus, survei, dan sumber lain/ BPS-Statistics Indonesia, various census, survey, and other sources.				
	2020 - BPS, berbagai sensus, survei, dan sumber lain/ BPS-Statistics Indonesia, various census, survey, and other sources.				
	2021 - BPS, berbagai sensus, survei, dan sumber lain/ BPS-Statistics Indonesia, various census, survey, and other sources.				
*angka sementara					
**angka sangat sementara					

# 13.

## PERBANDINGAN ANTARA KABUPATEN / KOTA REGENCY / MUNICIPAL COMPARISON

### 3 KABUPATEN / KOTA DENGAN IPM TERTINGGI DAN PRESENTASE PENDUDUK TERMISKIN DI PROVINSI ACEH TAHUN 2021



LANGSA

IPM 77,44

Presentase  
Penduduk Miskin

7,61



LHOKSEUMAWE

IPM 77,57

Presentase  
Penduduk Miskin

10,96



BANDA ACEH

IPM 85,71

Presentase  
Penduduk Miskin

11,16

## ACEH UTARA

POSISI 14  
DENGAN NILAI IPM  
19,46

POSISI 14 PERSENTASE  
PENDUDUK MISKIN  
DENGAN NILAI 19,46



Tabel Table	13.1	Tingkat Pengangguran Terbuka (TPT) dan Tingkat Partisipasi Angkatan Kerja (TPAK) Menurut Kabupaten/Kota di Provinsi Aceh, 2019-2021 <i>Unemployment Rate (UR) and Labor Force Participation Rate (LFPR) by Regency/Municipality in Aceh Province, 2019-2021</i>					
		TPT/UR			TPAK/LFPR		
		2019	2020	2021	2019	2020	2021
(1)		(2)	(3)	(4)	(5)	(6)	(7)
<b>Kabupaten/Regency</b>							
Simeulue		5,82	5,47	5.71	62,50	70,37	71.15
Aceh Singkil		8,58	8,24	8.36	59,09	61,97	62.85
Aceh Selatan		6,54	6,54	6.46	59,00	61,41	60.85
Aceh Tenggara		3,45	5,72	6.43	67,41	71,33	69.62
Aceh Timur		7,61	7,26	7.13	59,37	61,92	59.48
Aceh Tengah		2,65	3,05	2.61	72,50	79,96	76.30
Aceh Barat		7,41	7,30	7.09	60,90	59,41	60.05
Aceh Besar		7,67	7,62	7.70	56,18	60,02	61.67
Pidie		6,83	6,45	7.28	63,05	65,55	60.29
Bireuen		3,83	4,12	4.32	66,88	67,06	65.91
<b>Aceh Utara</b>		<b>8,65</b>	<b>8,56</b>	<b>8.31</b>	<b>61,17</b>	<b>60,31</b>	<b>58.47</b>
Aceh Barat Daya		4,29	3,93	4.04	58,02	57,58	57.91
Gayo Lues		1,74	2,01	1.84	75,12	86,36	78.99
Aceh Tamiang		6,04	7,97	5.87	65,07	64,84	66.43
Nagan Raya		5,35	5,11	4.99	61,54	66,61	64.99
Aceh Jaya		4,18	4,08	3.47	71,19	75,32	72.59
Bener Meriah		1,03	1,35	1.24	77,05	82,52	77.53
Pidie Jaya		4,34	6,58	3.57	60,21	62,13	57.77
<b>Kota/Municipality</b>							
Banda Aceh		6,89	9,54	8.94	61,13	61,54	63.00
Sabang		4,60	4,81	3.56	72,40	71,55	63.71
Langsa		7,69	9,75	7.21	67,24	66,58	67.04
Lhokseumawe		11,01	11,99	11.16	61,94	63,17	63.91
Subulussalam		7,25	6,93	6.26	64,43	64,18	63.78
<b>Aceh</b>		<b>6.17</b>	<b>6.59</b>	<b>6.30</b>	<b>63.13</b>	<b>65.10</b>	<b>63.78</b>
<b>Sumber/Source:</b>		<b>BPS, Survei Angkatan Kerja Nasional (Sakernas) Agustus/ BPS- Statistics Indonesia, August National Labor Force Survey</b>					

PERBANDINGAN ANTAR KABUPATEN/KOTA/REGENCY/MUNICIPAL COMPARISON

Tabel		13.2	Laju Pertumbuhan Produk Domestik Regional Bruto Atas Dasar Harga Konstan 2010 Menurut Kabupaten/Kota di Provinsi Aceh (persen), 2017 - 2021			
Table			Growth Rate of Gross Regional Domestic Product at 2010 Constant Market Prices by Regency/Municipality in Aceh Province (percent), 2017 - 2021			
NO	Kabupaten/Kota Regency/Municipality	2017	2018	2019	2020*	2021**
(1)	(2)	(3)	(4)	(5)	(6)	(7)
1	Simeuleue	4.42	4.24	4.60	0.12	2.85
2	Aceh Singkil	3.92	3.98	3.99	-1.01	3.90
3	Aceh Selatan	3.93	4.53	4.43	-0.05	2.46
4	Aceh Tenggara	5.03	3.26	4.23	-0.17	1.48
5	Aceh Timur	4.34	4.20	4.42	1.54	1.94
6	Aceh Tengah	4.05	4.22	3.51	-1.18	3.21
7	Aceh Barat	13.23	10.14	4.99	1.88	5.67
8	Aceh Besar	4.01	3.78	4.35	0.39	2.44
9	Pidie	4.42	4.16	4.43	-0.12	2.63
10	Bireun	4.23	4.22	5.00	-1.02	4.13
11	<b>Aceh Utara</b>	<b>2.30</b>	<b>4.77</b>	<b>3.48</b>	<b>0.98</b>	<b>-0.55</b>
12	Aceh Barat Daya	4.46	4.61	4.75	-0.65	2.88
13	Gayo Lues	4.70	1.28	1.26	0.88	2.32
14	Aceh Tamiang	4.00	4.25	4.55	0.42	0.88
15	Nagan Raya	3.95	4.29	6.77	3.36	5.34
16	Aceh Jaya	4.00	4.04	3.75	-0.62	2.59
17	Bener Meriah	4.09	4.16	4.32	0.09	3.15
18	Pidie Jaya	5.80	4.63	4.08	-0.79	2.03
19	Banda Aceh	3.39	4.45	4.13	-3.39	5.53
20	Sabang	6.07	5.87	5.82	-1.29	2.67
21	Langsa	4.43	4.33	4.39	-1.12	4.23
22	Lhokseumawe	2.19	3.78	3.98	-1.80	3.84
23	Subulussalam	4.93	4.42	4.42	1.97	3.87
<b>Provinsi Aceh</b>		<b>4.18</b>	<b>4.61</b>	<b>4.14</b>	<b>-0.37</b>	<b>2.79</b>
<b>Catatan/ Note</b>		Perbedaan antara jumlah PDRB 34 Provinsi dan PDB Indonesia antara lain disebabkan oleh diskrepansi statistik/ <i>The difference between the total of GRDP of 34 Provinces and the GDP of Indonesia due to the statistical discrepancies</i>				
<b>Sumber/ Source</b>		2017 - BPS, berbagai sensus, survei, dan sumber lain/ <i>BPS-Statistics Indonesia, various census, survey, and other sources.</i>				
		2018 - BPS, berbagai sensus, survei, dan sumber lain/ <i>BPS-Statistics Indonesia, various census, survey, and other sources.</i>				
		2019 - BPS, berbagai sensus, survei, dan sumber lain/ <i>BPS-Statistics Indonesia, various census, survey, and other sources.</i>				
		2020 - BPS, berbagai sensus, survei, dan sumber lain/ <i>BPS-Statistics Indonesia, various census, survey, and other sources.</i>				
		2021 - BPS, berbagai sensus, survei, dan sumber lain/ <i>BPS-Statistics Indonesia, various census, survey, and other sources.</i>				
<b>*angka sementara</b>						
<b>**angka sangat sementara</b>						

Tabel Table	13.3	Jumlah (dalam ribu) dan Persentase Penduduk Miskin Menurut Kabupaten/Kota di Provinsi Aceh, 2020 dan 2021 Number and Percentage of Poor Population by Regency/City in Aceh Province, 2020 and 2021			
		Jumlah Penduduk Miskin Number of Poor Population ( dalam ribu)		Persentase Penduduk Miskin Percentage of Poor Population	
		2020	2021	2020	2021
(1)		(2)	(3)	(4)	(5)
<b>Kabupaten/Regency</b>					
Simeulue		17.34	18.25	18.49	18.98
Aceh Singkil		25.43	25.48	20.20	20.36
Aceh Selatan		30.91	32.25	12.87	13.18
Aceh Tenggara		28.98	29.31	13.21	13.41
Aceh Timur		62.34	63.69	14.08	14.45
Aceh Tengah		32.48	32.72	15.08	15.26
Aceh Barat		39.06	39.83	18.34	18.81
Aceh Besar		59.70	60.26	13.84	14.05
Pidie		86.39	88.53	19.23	19.59
Bireuen		62.42	63.02	13.06	13.25
<b>Aceh Utara</b>		<b>106.41</b>	<b>109.49</b>	<b>17.02</b>	<b>17.43</b>
Aceh Barat Daya		24.21	25.06	15.93	16.34
Gayo Lues		18.42	18.61	19.32	19.64
Aceh Tamiang		38.93	40.03	13.08	13.34
Nagan Raya		29.99	30.71	17.70	18.23
Aceh Jaya		12.11	12.63	12.87	13.23
Bener Meriah		28.00	28.69	18.89	19.16
Pidie Jaya		31.39	31.79	19.19	19.55
<b>Kota/Municipality</b>					
Banda Aceh		18.97	20.95	6.90	7.61
Sabang		5.27	5.33	14.94	15.32
Langsa		18.65	19.78	10.44	10.96
Lhokseumawe		22.69	23.38	10.80	11.16
Subulussalam		14.46	14.46	17.60	17.65
<b>Provinsi Aceh</b>		<b>819.44</b>	<b>834.24</b>	<b>14.99</b>	<b>15.33</b>

Sumber/Source : BPS, Survei Sosial Ekonomi Nasional Maret/BPS-Statistics Indonesia, March National Socioeconomic Survey

**PERBANDINGAN ANTAR KABUPATEN/KOTA/REGENCY/MUNICIPAL COMPARISON**

<b>Tabel</b>	<b>13.4</b>	<b>Indeks Pembangunan Manusia Menurut Kabupaten/Kota di Provinsi Aceh, 2017 - 2021</b>				
<b>Table</b>		<b>Human Development Index by Regency/Municipality in Aceh Province, 2017 - 2021</b>				
<b>Kabupaten/Kota Regency/Municipality</b>	<b>2017</b>	<b>2018</b>	<b>2019</b>	<b>2020</b>	<b>2021</b>	
	(2)	(3)	(4)	(5)	(6)	
SIMEULUE	64.41	64.74	65.70	66.03	66.41	
ACEH SINGKIL	67.37	68.02	68.91	68.94	69.22	
ACEH SELATAN	65.03	65.92	66.90	67.12	67.44	
ACEH TENGGARA	68.09	68.67	69.36	69.37	69.44	
ACEH TIMUR	66.32	66.82	67.39	67.63	67.83	
ACEH TENGAH	72.19	72.64	73.14	73.24	73.37	
ACEH BARAT	70.20	70.47	71.22	71.38	71.67	
ACEH BESAR	72.00	72.73	73.55	73.56	73.58	
PIDIE	69.52	69.93	70.41	70.63	70.70	
BIREUEN	71.11	71.37	72.27	72.28	72.33	
<b>ACEH UTARA</b>	<b>67.67</b>	<b>68.36</b>	<b>69.22</b>	<b>69.33</b>	<b>69.46</b>	
ACEH BARAT DAYA	65.09	65.67	66.56	66.75	66.99	
GAYO LUES	65.01	65.88	66.87	67.22	67.56	
ACEH TAMIANG	67.99	68.45	69.23	69.24	69.48	
NAGAN RAYA	67.78	68.15	69.11	69.18	69.31	
ACEH JAYA	68.07	68.83	69.74	69.75	69.84	
BENER MERIAH	71.89	72.14	72.97	72.98	73.27	
PIDIE JAYA	71.73	72.12	72.87	73.20	73.60	
BANDA ACEH	83.95	84.37	85.07	85.41	85.71	
SABANG	74.10	74.82	75.77	75.78	76.11	
LANGSA	75.89	76.34	77.16	77.17	77.44	
LHOKSEUMAWE	76.34	76.62	77.30	77.31	77.57	
SUBULUSSALAM	62.88	63.48	64.46	64.93	65.27	
<b>Sumber/ Source</b>	<b>Badan Pusat Statistik Provinsi Aceh / Aceh Provincial Statistics Agency</b>					





**ST 2023**

**SENSUS PERTANIAN**

**BerAKHLAK**

berorientasi pelayanan • kemassal • kampanye  
"BerAKHLAK" (BerAKHLAK: BerAKHLAK: BerAKHLAK)

# DATA

## MENCERDASKAN BANGSA

----- *Enlighten The Nation* -----



**Badan Pusat Statistik Kabupaten Aceh Utara**  
Jalan Banda Aceh - Medan km 295, 7 Desa Alue Drien No. 62 - Landing  
Lhoksukon Barat | Telp/Fax. (0645) 8454005  
E-mail : [bps1111@bps.go.id](mailto:bps1111@bps.go.id) | Website : [acehutarakab.bps.go.id](http://acehutarakab.bps.go.id)

