

KABUPATEN BIREUEN DALAM ANGKA

Bireuen Regency in Figure

2022



**BADAN PUSAT STATISTIK
KABUPATEN BIREUEN**
BPS-Statistic of Bireuen Regency

KABUPATEN BIREUEN DALAM ANGKA

Bireuen Regency in Figure

2022



**BADAN PUSAT STATISTIK
KABUPATEN BIREUEN**
BPS-Statistic of Bireuen Regency

KABUPATEN BIREUEN DALAM ANGKA
Bireuen Regency in Figures
2021

ISSN: 2442-8507

No. Publikasi/*Publication Number*: 11100.2201

Katalog /*Catalog*: 1102001.1110

Ukuran Buku/*Book Size*: 14,8 cm x 21 cm

Jumlah Halaman/*Number of Pages* : lvi+602 hal/*pages*

Naskah/*Manuscript*:

BPS Kabupaten Bireuen

BPS-Statistics of Bireuen Regency

Penyunting/*Editor*:

BPS Kabupaten Bireuen

BPS-Statistics of Bireuen Regency

Desain Kover oleh/*Cover Designed by*:

Seksi Integrasi Pengolahan dan Diseminasi Statistik

Section of Integration Processing and Statistics Dissemination

Ilustrasi Kover/*Cover Illustration*:

Kantor Bupati Bireuen/*Bupati office of Bireuen*

Penerbit/*Published by*:

©BPS Kabupaten Bireuen/ *BPS-Statistics of Bireuen Regency*

Pencetak/*Printed by*:

BPS Kabupaten Bireuen

BPS-Statistics of Bireuen Regency

Sumber Ilustrasi/*Graphics by*:

Muhammad Nurullah Riyadi, S.Tr.Stat.

Dilarang mengumumkan, mendistribusikan, mengomunikasikan, dan/atau menggandakan sebagian atau seluruh isi buku ini untuk tujuan komersil tanpa izin tertulis dari Badan Pusat Statistik.

Prohibited to announce, distribute, communicate, and/or copy part or all of this book for commercial purpose without permission from BPS-Statistics Indonesia.

TIM PENYUSUN/TEAM MEMBERS

Pengarah/Director

Dara Dian, SE.

Penanggung Jawab/Persons in Charge

Dara Dian, SE.

Penyunting/Editors

Sari Yunus, S.Si

Muhammad Nurullah Rlyadi, S.Tr.Stat.

Pengolah Data dan Penulis Naskah/Data Processing and Authors

Muhammad Nurullah Rlyadi, S.Tr.Stat.

Penata Letak/Layout Designers

Muhammad Nurullah Rlyadi, S.Tr.Stat.

<https://bireuenkab.bps.go.id>

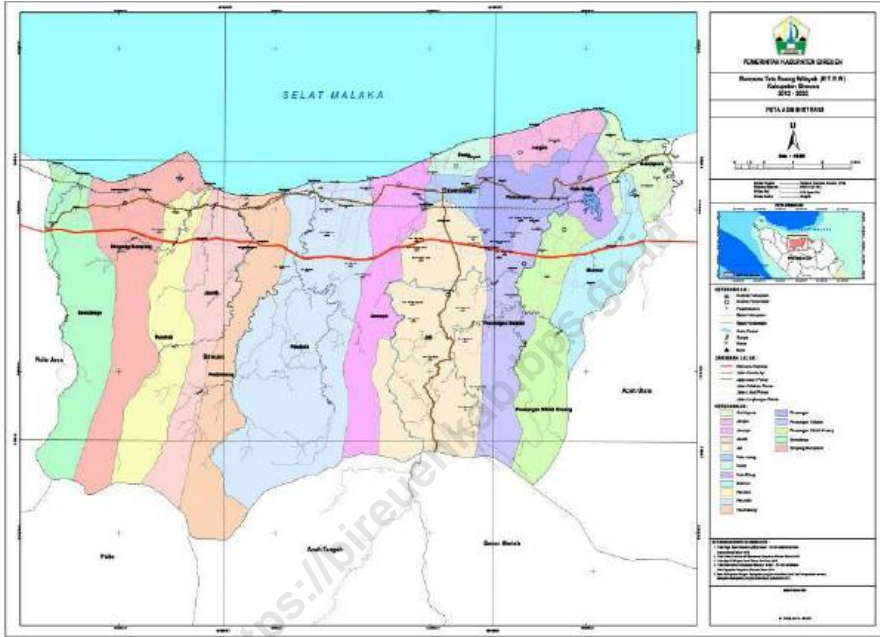
KONTRIBUTOR DATA/DATA CONTRIBUTOR

1. Kementerian Agama/*Ministry of Religious Affair*
2. Kementerian Pendidikan dan Kebudayaan/*The Ministry of Education and Culture*
3. Badan Meteorologi Klimatologi dan Geofisika/*Meteorological, Climatology, and Geophysical Agency*
4. Badan Pusat Statistik/*BPS-Statistics Indonesia*
5. Sekretariat DPRK Bireuen
6. Dinas Komunikasi, Informatika, dan Pesandian Kabupaten Bireuen
7. Dinas Perumahan Rakyat, Kawasan Permukiman, dan Lingkungan Hidup Kabupaten Bireuen
8. Dinas Pendidikan, Pemuda, dan Olahraga Kabupaten Bireuen
9. Dinas Kependudukan dan Pencatatan Sipil Kabupaten Bireuen
10. Dinas Ketahanan Pangan dan Perikanan Kabupaten Bireuen
11. Dinas Pekerjaan Umum dan Penataan Ruang Kabupaten Bireuen
12. Dinas Pemberdayaan Masyarakat dan Gampong, Perempuan, dan Keluarga Berencana Kabupaten Bireuen
13. Dinas Penanaman Modal dan Pelayanan Terpadu Satu Pintu Kabupaten Bireuen
14. Dinas Perindustrian, Perdagangan, Koperasi dan UKM Kabupaten Bireuen
15. Dinas Perhubungan Kabupaten Bireuen
16. Dinas Tenaga Kerja, Transmigrasi, dan Perindustrian Kabupaten Bireuen
17. Dinas Kesehatan Kabupaten Bireuen
18. Dinas Sosial Kabupaten Bireuen
19. Dinas Pertanian Kabupaten Bireuen
20. Dinas Kehutanan dan Perkebunan Kabupaten Bireuen
21. Dinas Pendidikan Dayah Kabupaten Bireuen
22. Badan Perencanaan Pembangunan Daerah Kabupaten Bireuen
23. Badan Pengelolaan Keuangan Daerah Kabupaten Bireuen
24. Badan Kepegawaian dan Pengembangan Sumber Daya Manusia Kabupaten Bireuen

25. *RSUD dr. Fauziah Bireuen*
26. *Mahkamah Syar'iyah Bireuen*
27. *Kantor Wilayah Kementerian Agama Kabupaten Bireuen*
28. *PT Pos Indonesia Bireuen*
29. *Sekretariat Baitul Mal Kabupaten Bireuen*
30. *Komandan Distrik Militer (Kodim) 0111/Bireuen*
31. *PDAM Krueng Peusangan Bireuen*
32. *PLN ULP Samalanga*
33. *PLN ULP Bireuen*
34. *PLN ULP Peusangan*
35. *PLN ULP Gandapura*
36. *Kepolisian Resor Bireuen*
37. *Universitas Al-Muslim*
38. *Universitas Islam Kebangsaan Indonesia (UNIKI)*

<https://bireuenkab.bps.go.id>

PETA WILAYAH KABUPATEN BIREUEN MAP OF BIREUEN REGENCY





LAMBANG DAERAH KABUPATEN BIREUEN

1. Bintang bersegi lima adalah melambangkan *Ketuhanan Yang Maha Esa*.
2. Kubah Mesjid adalah melambangkan *Keislaman dan Syari'at Islam*.
3. Bunga Jeumpa adalah melambangkan *Keharuman dan Kesucian*.
4. Buku adalah melambangkan *Daya Cipta dan Sumber Daya Manusia*.
5. Tugu dengan jumlah anak tangga 4 (empat) buah adalah melambangkan *Pencerminan Bireuen sebagai Kota Juang*.
6. Padi yang berjumlah 10 (sepuluh) butir dan Kapas yang berjumlah 9 (sembilan) buah dari kiri dan 9 (sembilan) buah di Kanan adalah melambangkan *Kesuburan dan Kemakmuran*.
7. Rencong adalah melambangkan *Kepahlawanan Rakyat*.
8. Timbangan adalah melambangkan symbol dari pada *Keadilan* yang merupakan cita-cita seluruh rakyat.

KEPALA BPS KABUPATEN BIREUEN
CHIEF STATISTICIAN OF BIREUEN REGENCY



DARA DIAN, SE



KATA PENGANTAR

Penerbitan buku Kabupaten Bireuen Dalam Angka 2022, merupakan publikasi yang diterbitkan Badan Pusat Statistik (BPS) Kabupaten Bireuen untuk memenuhi kebutuhan data-data prioritas pembangunan. Publikasi ini memuat data/informasi statistik tentang hasil-hasil pembangunan di wilayah Kabupaten Bireuen selama tahun 2021, yang banyak diperlukan dalam evaluasi pembangunan.

Data yang disajikan dalam publikasi terdiri dari data sekunder yang bersumber dari berbagai instansi/dinas/Lembaga pemerintah, dan data primer hasil sensus/survei yang dilakukan BPS Kabupaten Bireuen,

Kepada semua pihak yang telah membantu kegiatan penyusunan dan penerbitan buku ini, kami mengucapkan banyak terima kasih. Akhirnya saran dan kritik yang membangun untuk perbaikan dan penyempurnaan publikasi ini dimasa mendatang sangat kami harapkan. Semoga buku ini bermanfaat.

Bireuen, Februari 2022
Kepala BPS
Kabupaten Bireuen


DARA DIAN, SE



PREFACE

Bireuen Regency in Figures 2022, is the publication published by the BPS-Statistics of Bireuen Regency to meet development priority data. This publication contains statistical data/ information on development outcomes in Bireuen during 2021, which is much needed in the evaluation of development.

The data presented in the publication consists of secondary data sourced from various agencies/ government institutions, and primary data from the census/ survey conducted by the BPS-Statistics of Bireuen Regency.

To all parties who have helped with the preparation and publication of this book, we express our thanks. Finally, suggestions and constructive criticism for the improvement and improvement of this publication in the future are very much expected. Hopefully this book will be useful.

*Bireuen, February 2022
Chief Statistician of
Bireuen Regency*

DARA DIAN, SE

DAFTAR ISI / CONTENTS

	Halaman Page
Kata Pengantar/ <i>Preface</i>	xi
Daftar Isi/ <i>Contents</i>	xiii
Daftar Tabel/ <i>List of Tables</i>	xv
Daftar Gambar/ <i>List of Figures</i>	li
Daftar Singkatan/ <i>List of Abbreviations</i>	lvii
Statistik Kunci/ <i>Key Statistics</i>	lix
1. Geografi dan Iklim/ <i>Geography and Climate</i>	1
2. Pemerintahan/ <i>Government</i>	17
3. Penduduk dan Ketenagakerjaan/ <i>Population and Employment</i>	57
4. Sosial dan Kesejahteraan Rakyat/ <i>Social and Welfare</i>	101
5. Pertanian, Kehutanan, Peternakan, dan Perikanan/ <i>Agriculture, Forestry, Livestock, and Fishery</i>	265
6. Energi dan Industri/ <i>Energy and Industry</i>	449
7. Pariwisata/ <i>Tourism</i>	477
8. Transportasi dan Komunikasi/ <i>Transportation and Communication</i>	495
9. Koperasi/ <i>Cooperative</i>	529
10. Pengeluaran Penduduk/ <i>Population Expenditure</i>	539
11. Perdagangan/ <i>Trade</i>	551
12. Sistem Neraca Regional/ <i>System of Regional Accounts</i>	563
13. Perbandingan Antar Kabupaten/Kota/ <i>Regency/Municipal Comparison</i>	589

DAFTAR TABEL/LIST OF TABLES

Halaman
Page

1.	GEOGRAFI DAN IKLIM/GEOGRAPHY AND CLIMATE	
1.1	KEADAAN GEOGRAFI	
	GEOGRAPHY CONDITION	
1.1.1	Luas Daerah dan Jumlah Pulau Menurut Kecamatan di Kabupaten Bireuen, 2021 <i>Total Area and Number of Islands by Subdistrict in Bireuen Regency, 2021</i>	11
1.1.2	Tinggi Wilayah dan Jarak ke Ibukota Kabupaten Menurut Kecamatan di Kabupaten Bireuen, 2021 <i>Altitude and Distance to the Capital of Regency by Subdistrict in Bireuen Regency, 2021</i>	13
1.2	IKLIM	
	CLIMATE	
1.2.1	Pengamatan Unsur Iklim Menurut Bulan di Stasiun Badan Meteorologi, Klimatologi, dan Geofisika Kabupaten Bireuen, 2021 <i>Observation of Climate Elements at the Meteorology, Climatology and Geophysics Agency Station in Bireuen Regency, 2021</i>	14
2.	PEMERINTAHAN/GOVERNMENT	
2.1	WILAYAH ADMINISTRATIF	
	ADMINISTRATIVE AREA	
2.1.1	Jumlah Desa ¹ /Kelurahan Menurut Kecamatan di Kabupaten Bireuen, 2017-2021 <i>Number of Villages¹/Kelurahan by Subdistrict in Bireuen Regency, 2017-2021</i>	29
2.1.2	Jumlah Kemukiman, Gampong Menurut Kecamatan di Kabupaten Bireuen, 2021 <i>Number of Kemukiman, Gampong by Subdistrict in Bireuen Regency, 2021</i>	30

2.1.3	Baseline Bidang Tanah Menurut Kecamatan di Kabupaten Bireuen, 2021 <i>Number of Baseline plot by Subdistrict in Bireuen Regency, 2021</i>	31
2.1.4	Jumlah Bintara Pembina Desa dan Bintara Pembinaan dan Keamanan Ketertiban Masyarakat Menurut Kecamatan di Kabupaten Bireuen, 2021 <i>Number of The Village Trustees Noncommissioned and Public Order and Security Noncommissioned by Subdistrict in Bireuen Regency, 2021</i>	32
2.2	DEWAN PERWAKILAN RAKYAT DAERAH THE REGIONAL HOUSE OF REPRESENTATIVE	
2.2.1	Jumlah Anggota Dewan Perwakilan Rakyat Daerah Menurut Partai Politik dan Jenis Kelamin di Kabupaten Bireuen, 2021 <i>Number of Members of The Regional House of Representatives by Political Parties and Sex in Bireuen Regency, 2021</i>	33
2.2.2	Jumlah Anggota DPRK Bireuen Menurut Kelompok Umur, Pendidikan Tertinggi dan Jenis Kelamin, 2021 <i>Number of Member of District's House of Representative by Age Group, Highest Education and Sex of Bireuen Regency, 2021</i>	34
2.2.3	Produk Hukum/ Qanun Kabupaten Bireuen, 2021 <i>Law's Product/Qanun Resulted of Bireuen Regency, 2021</i>	35
2.3	SUMBER DAYA MANUSIA HUMAN RESOURCES	
2.3.1	Jumlah Aparatur Sipil Negara (ASN) Menurut Jabatan dan Jenis Kelamin di Kabupaten Bireuen, Desember 2020 dan Desember 2021 <i>Number of Civil Servants by Occupation and Sex in Bireuen Regency, Desember 2020 and Desember 2021</i>	36
2.3.2	Jumlah Aparatur Sipil Negara (ASN) Menurut Tingkat Pendidikan dan Jenis Kelamin di Kabupaten Bireuen, Desember 2020 dan Desember 2021 <i>Number of Civil Servants by Educational Level and Sex in Bireuen Regency, Desember 2020 and Desember 2021</i>	38

2.3.3	Jumlah Aparatur Sipil Negara (ASN) Menurut Tingkat Kepangkatan dan Jenis Kelamin di Kabupaten Bireuen, Desember 2020 dan Desember 2021 <i>Number of Civil Servants by Hierarchy and Sex in Bireuen Regency, December 2020 and December 2021</i>	40
2.3.4	Jumlah Aparatur Sipil Negara (ASN) Menurut Kecamatan dan Jenis Kelamin di Kabupaten Bireuen, 2021 <i>Number of Civil Servant by Subdistrict and Sex in Bireuen, 2021</i>	42
2.3.5	Jumlah Aparatur Sipil Negara (ASN) Menurut Dinas/Instansi Pemerintah dan Jenis Kelamin di Kabupaten Bireuen, 2021 <i>Number of Civil Servant by Institution/Office and Sex in Bireuen Regency, 2021</i>	43
2.3.6	Jumlah Aparatur Sipil Negara (ASN) Per Unit Kerja Menurut Tingkat Pendidikan Yang Ditamatkan di Kabupaten Bireuen, 2021 <i>Number of Civil Servant per Working Unit by Education in Bireuen Regency, 2021</i>	45
2.3.7	Jumlah Aparatur Sipil Negara (ASN) Per Unit Kerja Menurut Golongan di Kabupaten Bireuen, 2021 <i>Number of Civil Servant per Working Unit by Hierarchy in Bireuen Regency, 2021</i>	47
2.4	KEUANGAN PEMERINTAH GOVERNMENT FINANCE	
2.4.1	Realisasi Pendapatan Pemerintah Kabupaten Bireuen Menurut Jenis Pendapatan (ribu rupiah), 2018-2021 <i>Actual Bireuen Regency Government Revenues by Kind of Revenues (thousand rupiahs), 2018-2021</i>	49
2.4.2	Realisasi Belanja Pemerintah Kabupaten Bireuen Menurut Jenis Belanja (ribu rupiah), 2018-2021 <i>Actual Bireuen Regency Government Expenditures by Kind of Expenditures (thousand rupiahs), 2018-2021</i>	51
2.4.3	Rencana dan Realisasi Penerimaan Pendapatan Pajak Daerah di Kabupaten Bireuen, 2021 <i>Planning and Realization of Regional Tax Income in Bireuen Regency, 2021</i>	53

2.4.4	Rencana dan Realisasi Penerimaan Pendapatan Retribusi Daerah di Kabupaten Bireuen, 2021 <i>Planning and Realization of Regional Toll Income in Bireuen Regency, 2021</i>	54
2.4.5	Rencana dan Realisasi Penerimaan Pendapatan Asli Daerah di Kabupaten Bireuen, 2021 <i>Planning and Realization of Regional Genuine Income in Bireuen Regency, 2021</i>	55
2.4.6	Realisasi Belanja Pemerintah Kabupaten Bireuen Menurut Sektor, 2021 <i>Actual Expenditures of Government of Bireuen Regency by Sector, 2021</i>	56
3.	PENDUDUK DAN KETENAGAKERJAAN/ POPULATION AND EMPLOYMENT	
3.1	PENDUDUK POPULATION	
3.1.1	Penduduk, Laju Pertumbuhan Penduduk, Distribusi Persentase Penduduk, Kepadatan Penduduk, dan Rasio Jenis Kelamin Menurut Kecamatan di Kabupaten Bireuen, 2020 dan 2021 <i>Population, Population Growth Rate, Percentage Distribution of Population, Population Density, and Sex Ratio by Subdistrict in Bireuen Rgency, 2020 and 2021</i>	73
3.1.2	Jumlah Penduduk Menurut Kelompok Umur dan Jenis Kelamin di Kabupaten Bireuen, 2021 <i>Number of Population by Age Group and Sex of Bireuen Regency, 2021</i>	78
3.1.3	Jumlah Rumah Tangga dan Rata-rata Banyaknya Anggota Rumah Tangga Menurut Kecamatan di Kabupaten Bireuen, 2019 dan 2020 <i>Number of Household and Average Number of Household Members by Sub District in Bireuen Regency, 2019 and 2020</i>	79
3.1.4	Jumlah Penduduk Menurut Kelompok Usia Sekolah di Kabupaten Bireuen, 2021 <i>Number of Population by Age Group of School Age in Bireuen Regency, 2021</i>	80

3.1.5	Jumlah Penduduk Menurut Kelompok Usia Sekolah Jenis Kelamin Laki-laki di Kabupaten Bireuen, 2021 <i>Number of Population by Age Group of School Age in Bireuen Regency (Male), 2021</i>	81
3.1.6	Jumlah Penduduk Menurut Kelompok Usia Sekolah Jenis Kelamin Perempuan di Kabupaten Bireuen, 2021 <i>Number of Population by Age Group of School Age in Bireuen Regency (Female), 2021</i>	82
3.1.7	Jumlah Penduduk yang Masuk dan Keluar di Kabupaten Bireuen, 2021 <i>Number of Population-in and Population-out in Bireuen Regency, 2021</i>	83
3.1.8	Jumlah Kepemilikan KTP dan Kartu Keluarga Menurut Kecamatan di Kabupaten Bireuen, 2021 <i>Number of ID Cards and Family Cards Ownership in Bireuen Regency, 2021</i>	84
3.1.9	Jumlah Akte yang Diterbitkan Berdasarkan Jenis Akte Per Kecamatan di Kabupaten Bireuen, 2021 <i>Number of Certificate By Type of Certificate and Subdistrict in Bireuen Regency, 2021</i>	85
3.2	KETENAGAKERJAAN	
	EMPLOYMENT	
3.2.1	Jumlah Penduduk Berumur 15 Keatas Menurut Jenis Kegiatan Selama Seminggu yang Lalu dan Jenis Kelamin di Kabupaten Bireuen, 2021 <i>Population Aged 15 Years and Over by Type of Activity During The Previous Week and Sex in Bireuen Regency, 2021</i>	86
3.2.2	Jumlah Penduduk Berumur 15 Ke Atas Menurut Pendidikan Tertinggi yang Ditamatkan dan Jenis Kegiatan Selama Seminggu yang Lalu di Kabupaten Bireuen, 2021 <i>Population Aged 15 Years and Over by Educational Attainment and Type of Activity During The Previous Week in Bireuen Regency, 2021</i>	87

3.2.3	Jumlah Penduduk Berumur 15, Ke Atas yang Bekerja Selama Seminggu yang Lalu Menurut Status Pekerjaan Utama dan Jenis Kelamin di Kabupaten Bireuen, 2021 <i>Population Aged 15 Years and Over Who Worked During the Previous Week by Main Employment Status and Sex in Bireuen Regency, 2021 ...</i>	88
3.2.4	Jumlah Penduduk Berumur 15 Ke Atas yang Bekerja Selama Seminggu yang Lalu Menurut Pendidikan Tertinggi yang Ditamatkan dan Jenis Kelamin di Kabupaten Bireuen, 2021 <i>Population Aged 15 Years and Over Who Worked During the Previous Week by Educational Attainment and Sex in Bireuen Regency, 2021</i>	89
3.2.5	Jumlah Penduduk Berumur 15 Keatas yang Bekerja Selama Seminggu yang Lalu Menurut Kelompok Umur dan Jenis Kelamin di Kabupaten Bireuen, 2021 <i>Population Aged 15 Years and Over Who Worked During the Previous Week by Age Group and Sex in Bireuen Regency, 2021</i>	90
3.2.6	Jumlah Penduduk Berumur 15 Ke Atas yang Bekerja Selama Seminggu yang Lalu Menurut Lapangan Pekerjaan Utama dan Jenis Kelamin di Kabupaten Bireuen, 2021 <i>Population Aged 15 Years and Over Who Worked During the Previous Week by Total Working Hours and Sex in Bireuen Regency, 2021</i>	91
3.2.7	Jumlah Angkatan Kerja Menurut Kelompok Umur di Kabupaten Bireuen, 2021 <i>Number of Economically Active by Age Group in Bireuen Regency, 2021</i>	92
3.2.8	Tingkat Pengangguran Terbuka (TPT) dan Tingkat Partisipasi Angkatan Kerja (TPAK) Menurut Jenis Kelamin di Kabupaten Bireuen, 2017-2021 <i>Unemployment Rate (UR) and Labor Force Participation Rate (LFPR) by Sex in Bireuen Regency, 2017-2020.....</i>	93
3.2.9	Pencari Kerja Terdaftar Menurut Kecamatan dan Jenis Kelamin di Kabupaten Bireuen, 2021 <i>Number of Registered Job Applicants of Workers by Subdistrict and Sex in Bireuen Regency, 2021</i>	94

3.2.10	Jumlah Pencari Kerja Terdaftar Menurut Tingkat Pendidikan yang Ditamatkan dan Jenis Kelamin di Kabupaten Bireuen, 2021 <i>Number of Registered Job Applicants by Educational Attainment and Sex in Bireuen Regency, 2021</i>	95
3.2.11	Jumlah Penempatan Tenaga Kerja oleh Dinas Sosial dan Tenaga Kerja Menurut Pendidikan dan Jenis Kelamin di Kabupaten Bireuen, 2021 <i>Number of Placement of Employment of Social and Employment Office by Education and Sex in Bireuen Regency, 2021</i>	96
3.2.12	Jumlah Pencari Kerja Terdaftar pada Dinas Sosial dan Tenaga Kerja Menurut Jenis Kelamin di Kabupaten Bireuen, 2021 <i>Number of Registered Job Seeker at Social and Employment Office by Sex in Bireuen Regency, 2021</i>	97
3.2.13	Jumlah Perusahaan dan Tenaga Kerja Menurut Sektor Usaha di Kabupaten Bireuen, 2021 <i>Number of Company and Employment by Main Industry in Bireuen Regency, 2021</i>	98
3.2.14	Jumlah Pencari Kerja Terdaftar pada Dinas Sosial dan Dinas Tenaga Kerja dan Transmigrasi Mulai Januari s.d. Desember di Kabupaten Bireuen, 2021 <i>Number of Registered Job Seeker at Social and Employment and Transmigration Office from January to December in Bireuen Regency, 2021</i>	99

4. SOSIAL DAN KESEJAHTERAAN RAKYAT/SOCIAL AND WELFARE

4.1 PENDIDIKAN

EDUCATION

4.1.1	Jumlah Sekolah, Guru, dan Murid Taman Kanak-Kanak (TK) di Bawah Kementerian Pendidikan dan Kebudayaan Menurut Kecamatan di Kabupaten Bireuen, 2020/2021 dan 2021/2022 <i>Number of Schools, Teachers, and Pupils in Kindergarten Under The Ministry of Education and Culture by Subdistrict in Bireuen Regency, 2020/2021 and 2021/2022</i>	119
-------	--	-----

4.1.2	Jumlah Sekolah, Guru, dan Murid Raudatul Atfhal (RA) di Bawah Kementerian Agama Menurut Kecamatan di Kabupaten Bireuen, 2020/2021 dan 2021/2022 <i>Number of Schools, Teachers, and Pupils in Raudatul Atfhal Under The Ministry of Religious Affairs by Subdistrict in Bireuen Regency, 2020/2021 and 2021/2022.....</i>	120
4.1.3	Jumlah Sekolah, Guru, dan Murid Sekolah Dasar (SD) di Bawah Kementerian Pendidikan dan Kebudayaan Menurut Kecamatan di Kabupaten Bireuen, 2020/2021 dan 2021/2022 <i>Number of Schools, Teachers, and Pupils in Primary Schools Under The Ministry of Education and Culture by Subdistrict in Bireuen Regency, 2020/2021 and 2021/2022.....</i>	121
4.1.4	Jumlah Sekolah, Guru, dan Murid Madrasah Ibtidaiyah (MI) di Bawah Kementerian Agama Menurut Kecamatan Menurut Kecamatan di Kabupaten Bireuen, 2020/2021 dan 2021/2022 <i>Number of Schools, Teachers, and Pupils in Madrasah Ibtidaiyah (MI) Under The Ministry of Religious Affairs by Subdistrict in Bireuen Regency, 2020/2021 and 2021/2022.....</i>	124
4.1.5	Jumlah Sekolah, Guru, dan Murid Sekolah Menengah Pertama (SMP) di Bawah Kementerian Pendidikan dan Kebudayaan Menurut Kecamatan di Kabupaten Bireuen, 2020/2021 dan 2021/2022 <i>Number of Schools, Teachers, and Pupils in Lower Secondary Schools Under The Ministry of Education and Culture by Subdistrict in Bireuen Regency, 2020/2021 and 2021/2022.....</i>	127
4.1.6	Jumlah Sekolah, Guru, dan Murid Madrasah Tsanawiyah (MTs) di Bawah Kementerian Agama Menurut Kecamatan Menurut Kecamatan di Kabupaten Bireuen, 2020/2021 dan 2021/2022 <i>Number of Schools, Teachers, and Pupils in Madrasah Tsanawiyah (MTs) Under The Ministry of Religious Affairs by Subdistrict in Bireuen Regency, 2020/2021 and 2021/2022.....</i>	130
4.1.7	Jumlah Sekolah, Guru, dan Murid Sekolah Menengah Atas (SMA) di Bawah Kementerian Pendidikan dan Kebudayaan Menurut Kecamatan di Kabupaten Bireuen, 2020/2021 dan 2021/2022 <i>Number of Schools, Teachers, and Pupils in Upper Secondary Schools Under The Ministry of Education and Culture by Subdistrict in Bireuen Regency, 2020/2021 and 2021/2022.....</i>	133

4.1.8	<p>Jumlah Sekolah, Guru, dan Murid Sekolah Menengah Kejuruan (SMK) di Bawah Kementerian Pendidikan dan Kebudayaan Menurut Kecamatan di Kabupaten Bireuen, 2020/2021 dan 2021/2022</p> <p><i>Number of Schools, Teachers, and Pupils in Vocational High Schools Under The Ministry of Education and Culture by Subdistrict in Bireuen Regency, 2020/2021 and 2021/2022.....</i></p>	136
4.1.9	<p>Jumlah Sekolah, Guru, dan Murid Madrasah Aliyah (MA) di Bawah Kementerian Agama Menurut Kecamatan Menurut Kecamatan di Kabupaten Bireuen, 2020/2021 dan 2021/2022</p> <p><i>Number of Schools, Teachers, and Pupils in Madrasah Aliyah (MA) Under The Ministry of Religious Affairs by Subdistrict in Bireuen Regency, 2020/2021 and 2021/2022</i></p>	139
4.1.10	<p>Jumlah Desa¹/Kelurahan yang Memiliki Fasilitas Sekolah Menurut Kecamatan dan Tingkat Pendidikan di Kabupaten Bireuen, 2019-2021</p> <p><i>Number of Villages¹ Having Educational Facilities by Subdistrict and Educational Level in Bireuen Regency, 2019-2021</i></p>	142
4.1.11	<p>Angka Partisipasi Murni (APM) dan Angka Partisipasi Kasar (APK) Menurut Jenjang Pendidikan di Kabupaten Bireuen, 2020-2021</p> <p><i>Net Enrolment Rate and Gross Enrolment Rate by Educational Level in Bireuen Regency, 2020-2021</i></p>	147
4.1.12	<p>Persentase Penduduk Berumur 15 Tahun ke Atas yang Melek Huruf Menurut Kelompok Umur dan Daerah Tempat Tinggal di Kabupaten Bireuen, 2020-2021</p> <p><i>Percentage of Literate People Aged 15 Years and Over by Age Group and Urban-Rural Classification in Bireuen Regency, 2020-2021</i></p>	148
4.1.13	<p>Persentase Penduduk Usia 7–24 Tahun Menurut Jenis Kelamin, Kelompok Umur Sekolah, dan Partisipasi Sekolah di Kabupaten Bireuen, 2020-2021</p> <p><i>Percentage of Population Aged 7-24 Years by Sex, Age Group, and School Participation in Bireuen Regency, 2019-2021.....</i></p>	149

4.1.14	Jumlah Mahasiswa dan Tenaga Edukatif Menurut Program Studi Pada Universitas Al-Muslim Bireuen Tahun Akademik 2020/2021 <i>Number of Student and Lectures by Study Programme at Al Muslim University of Bireuen Regency, 2020/2021</i>	152
4.1.15	Jumlah Mahasiswa dan Tenaga Edukatif Menurut Program Studi Pada Universitas Islam Kebangsaan Indonesia (UNIKI) Bireuen Tahun Akademik 2020/2021 <i>Number of Student and Lectures by Study Programme at Universitas Islam Kebangsaan Indonesia (UNIKI) of Bireuen Regency, 2020/2021....</i>	153
4.2	KESEHATAN	
	HEALTH	
4.2.1	Jumlah Desa ¹ /Kelurahan yang Memiliki Sarana Kesehatan Menurut Kecamatan di Kabupaten Bireuen, 2018-2020 <i>Number of Villages¹ Having Health Facilities by Subdistrict in Bireuen Regency, 2019-2021</i>	154
4.2.2	Jumlah Tenaga Kesehatan Menurut Kecamatan di Kabupaten Bireuen, 2021 <i>Number of Medical Personnel by Subdistrict in Bireuen Regency, 2021</i>	160
4.2.3	Jumlah Kasus Penyakit Menurut Kecamatan dan Jenis Penyakit di Kabupaten Bireuen, 2021 <i>Number of Disease Cases by Subdistrict and Type of Disease in Bireuen Regency, 2021</i>	161
4.2.4	Jumlah Rumah Sakit Umum, Rumah Sakit Khusus, Rumah Sakit/ Rumah Bersalin, Puskesmas, Klinik/Balai Kesehatan, Posyandu, dan Polindes Menurut Kecamatan di Kabupaten Bireuen, 2020 dan 2021 <i>Number of General Hospital, Special Hospital, Maternity Hospital and Public Health Center, Medical Clinic, Integrated Service Post, Village maternity Cottage by Subdistrict in Bireuen Regency, 2020 and 2021 ...</i>	164
4.2.5	Jumlah Apotek dan Toko Obat Menurut Kecamatan di Kabupaten Bireuen, 2020-2021 <i>Number of Pharmacies and Drug Stores by Subdistrict in Bireuen Regency, 2020-2021</i>	167

4.2.6	Jumlah Pasangan Usia Subur dan Peserta KB Aktif Menurut Kecamatan di Kabupaten Bireuen, 2021 <i>Number of Child Bearing Age Group and KB Acceptor by Sub District in Bireuen Regency, 2021</i>	168
4.2.7	Jumlah Klinik Keluarga Berencana (KKB) Dan Pos Pelayanan Keluarga Berencana Desa (PPKBD) Menurut Kecamatan di Kabupaten Bireuen, 2021 <i>Number Of Family Planning Clinics (KKB) and Village Family Planning Service Posts (PPKBD) by Subdistrict in Bireuen Regency, 2021</i>	170
4.2.8	Kegiatan Rawat Inap Pada Rumah Sakit Umum di Kabupaten Bireuen, 2021 <i>Opname Activity at Public Hospital in Bireuen Regency, 2021</i>	171
4.2.9	Jumlah Tenaga Medis / Pegawai Negeri Sipil Dan Wiyata Bhakti Menurut Jenis Dan Status Kegiatan Pada RSU Dr Fauziah Kabupaten Bireuen Bulan Desember 2021 <i>Number of Medical Officer/ State Employee and Honorary by Kind and Status of Activity at Dr Fauziah Hospital of Bireuen Regency, December 2021</i>	172
4.2.10	Jumlah Bayi Lahir, Bayi Berat Badan Lahir Rendah (BBLR), BBLR Dirujuk, Dan Bergizi Buruk di Kabupaten Bireuen, 2014-2021 <i>Number of Births, Babies with Low Birth Weights (LBW), Treated LBW, and Malnutrition Cases in Bireuen Regency, 2014-2021</i>	177
4.2.11	Jumlah Ibu Hamil, Melakukan Kunjungan K1, Melakukan Kunjungan K4, Kurang Energi Kronis (KEK), Dan Mendapat Tablet Zat Besi (Fe) di Kabupaten Bireuen, 2014-2021 <i>Number of Pregnant Women, Those with One Visit and four Visits of Antenatal Care, Chronic Energy Deficiency (CED), and Receiving Iron Supplement in Bireuen Regency, 2014-2021</i>	178
4.2.12	Jumlah Remaja Usia 15-24 Yang Mendapat Penyuluhan Tentang Kesehatan Reproduksi (Kespro), HIV/AIDS, Dan Keluarga Berencana (KB) Menurut Kecamatan Di Kabupaten Bireuen, 2021 <i>Number of Young People Aged 15 - 24 Who Had Counselling on Reproductive Health, HIV/AIDS, and Family Planning by Subdistrict in Bireuen Regency, 2021</i>	179

4.2.13	Persentase Balita Yang Pernah Mendapat Imunisasi Menurut Jenis Imunisasi di Kabupaten Bireuen, 2016-2021 <i>Percentage of Children Under Five Years Who Had Immunization by Type of Immunization in Bireuen Regency, 2016-2021</i>	180
4.2.14	Jumlah Angka Kematian Pasien Menurut Rumah Sakit di Kabupaten Bireuen, 2021 <i>Number of Deaths of Patients by Hospital of Bireuen Regency, 2021</i>	181
4.2.15	Rasio Pelayanan Kesehatan Bayi Laki-Laki Menurut Puskesmas Dalam Kabupaten Bireuen, 2021 <i>Ratio of Health Services for Male Infant by Public Health Center of Bireuen Regency, 2021</i>	182
4.2.16	Rasio Pelayanan Kesehatan Bayi Perempuan Menurut Puskesmas Dalam Kabupaten Bireuen, 2021 <i>Ratio of Health Services for Female Infant by Public Health Center of Bireuen Regency, 2021</i>	183
4.2.17	Rasio Pelayanan Kesehatan Bayi Menurut Puskesmas Dalam Kabupaten Bireuen, 2021 <i>Ratio of Health Services for Infant by Public Health Center of Bireuen Regency, 2021</i>	184
4.2.18	Jumlah Bayi Laki-Laki Yang Diberi ASI Eksklusif Menurut Puskesmas Dalam Kabupaten Bireuen, 2021 <i>Numbers of Male Infant Who Are Fed Breast Milk Exclusively by Public Health Center of Bireuen Regency, 2021</i>	185
4.2.19	Jumlah Bayi Perempuan Yang Diberi ASI Eksklusif Menurut Puskesmas Dalam Kabupaten Bireuen, 2021 <i>Numbers of Female Infant Who Are Fed Breast Milk Exclusively by Public Health Center of Bireuen Regency, 2021</i>	186
4.2.20	Jumlah Bayi Yang Diberi ASI Eksklusif Menurut Puskesmas Dalam Kabupaten Bireuen, 2021 <i>Numbers of Infant Who Are Fed Breast Milk Exclusively by Public Health Center of Bireuen Regency, 2021</i>	187
4.2.21	Jumlah Kematian Ibu Menurut Puskesmas Dalam Kabupaten Bireuen, 2021 <i>Number of Maternal Mortality by Public Health Center of Bireuen Regency, 2021</i>	188

4.2.22	Jumlah Bayi Lahir Hidup Menurut Jenis Kelamin dan Puskesmas Dalam Kabupaten Bireuen, 2021 <i>Number of Live Birth by Sex and Public Health Center of Bireuen Regency, 2021</i>	189
4.2.23	Jumlah Bayi Lahir Mati Menurut Jenis Kelamin dan Puskesmas Dalam Kabupaten Bireuen, 2020/2021 <i>Number of Still Birth by Sex and Public Health Center of Bireuen Regency, 2021</i>	190
4.2.24	Jumlah Kematian Bayi Baru Lahir Menurut Jenis Kelamin dan Puskesmas di Kabupaten Bireuen, 2021 <i>Number of Neonatal Death by Sex and Public Health Center in Bireuen Regency, 2021</i>	191
4.2.25	Jumlah Kematian Bayi Menurut Jenis Kelamin dan Puskesmas di Kabupaten Bireuen, 2021 <i>Number of Infant Mortality by Sex and Public Health Center in Bireuen Regency, 2021</i>	192
4.2.26	Jumlah Kematian Balita Menurut Jenis Kelamin dan Puskesmas di Kabupaten Bireuen, 2021 <i>Number of Under-Five Mortality by Sex and Public Health Center in Bireuen Regency, 2021</i>	193
4.3	AGAMA DAN SOSIAL LAINNYA RELIGION AND OTHER SOCIAL AFFAIRS	
4.3.1	Jumlah Penduduk Menurut Kecamatan dan Agama yang Dianut di Kabupaten Bireuen, 2021 <i>Population by Subdistrict and Religion in Bireuen Regency, 2021</i>	195
4.3.2	Jumlah Tempat Peribadatan Menurut Kecamatan di Kabupaten Bireuen, 2021 <i>Number of Places of Worship by Subdistrict and Religion in Bireuen Regency, 2021</i>	196
4.3.3	Jumlah Desa ¹ /Kelurahan yang Mengalami Bencana Alam ² Menurut Kecamatan di Kabupaten Bireuen, 2019-2021 <i>Number of Villages¹ that Had Natural Disaster² by Subdistrict in Bireuen Regency, 2019-2021</i>	197
4.3.4	Jumlah Kejadian Bencana Alam Menurut Kecamatan di Kabupaten Bireuen, 2021 <i>Number of Natural Disaster Events by Subdistrict in Bireuen Regency, 2021</i>	200

4.3.5	Jumlah Korban Manusia yang Diakibatkan Bencana Alam Menurut Kecamatan di Kabupaten Bireuen, 2021 <i>Number of Victims Due to Natural Disaster by Subdistrict in Bireuen Regency, 2021</i>	202
4.3.6	Jumlah Kerusakan Rumah yang Diakibatkan Bencana Alam Menurut Kecamatan di Kabupaten Bireuen, 2021 <i>Number of Damaged Houses Due to Natural Disaster by Subdistrict in Bireuen Regency, 2021</i>	213
4.3.7	Jumlah Jemaah Haji Menurut Jenis Kelamin dan Kecamatan di Kabupaten Bireuen, 2021 <i>Number of Hajj Pilgrims by Sex and Subdistrict in Bireuen Regency, 2021</i>	214
4.3.8	Jumlah Jemaah Haji yang Diberangkatkan* ke Tanah Suci Mekah Menurut Kecamatan di Kabupaten Bireuen, 2018-2021 <i>Number of Hajj Pilgrims Departured to the Holyland of Mecca by Subdistrict in Bireuen Regency, 2018-2021</i>	215
4.3.9	Jumlah Nikah Menurut Kecamatan di Kabupaten Bireuen, 2018-2021 <i>Number of Marriage by Subdistrict of Bireuen Regency, 2018-2021</i>	216
4.3.10	Jumlah Perceraian Menurut Faktor dan Kecamatan Pada Mahkamah Syar'iyah Menurut Kecamatan Kabupaten Bireuen, 2021 <i>Number of Divorces by Factors and Subdistrict at Syar'iah Court by Subdistrict in Bireuen Regency, 2021</i>	217
4.3.11	Jumlah Kasus Penyebab Terjadinya Perceraian pada Mahkamah Syar'iyah Menurut Bulan di Kabupaten Bireuen, 2021 <i>Number of Cases as Causal Factor to Divorce at Syar'iah Court by Month in Bireuen Regency, 2021</i>	220
4.3.12	Jumlah Perkara Jinayat di Kabupaten Bireuen, 2021 <i>Number of Islamic Law Cases in Bireuen Regency, 2021</i>	223
4.3.13	Jumlah Perkara Yang Diterima Menurut Jenis Perkara Pada Mahkamah Syar'iyah di Kabupaten Bireuen, 2021 <i>Number of Cases Accepted at Syar'iyah Court by Kind of Cases in Bireuen Regency, 2021</i>	224

4.3.14	Jumlah Perkara yang Diterima dan Diselesaikan oleh Mahkamah Syar'iyah Bireuen, 2021 <i>Number of Cases Accepted and Finished by Syar'iyah Court of Bireuen Regency, 2021</i>	227
4.3.15	Jumlah Pesantren dan Santri Menurut Jenis Kelamin di Kabupaten Bireuen, 2021 <i>Number of Islamic Boarding School and Student by Sex in Bireuen Regency, 2021</i>	228
4.3.16	Jumlah Guru/Ustadz pada Pesantren Menurut Jenis Kelamin di Kabupaten Bireuen, 2021 <i>Number of Islamic Boarding School Teacher by Sexin Bireuen Regency, 2021</i>	229
4.3.17	Jumlah Dayah dan Santri Menurut Jenis Kelamin di Kabupaten Bireuen, 2021 <i>Number of Dayah and Student by Sex in Bireuen Regency, 2021</i>	230
4.3.18	Jumlah Guru/Ustadz pada Dayah Menurut Jenis Kelamin di Kabupaten Bireuen, 2021 <i>Number of Dayah Teacher by Sexin Bireuen Regency, 2021</i>	231
4.3.19	Jumlah Balai Pengajian dan Santri Menurut Jenis Kelamin di Kabupaten Bireuen, 2021 <i>Number of Islamic Study Building and Student by Sex in Bireuen Regency, 2021</i>	232
4.3.20	Jumlah Guru/Ustadz pada Balai Pengajian Menurut Jenis Kelamin di Kabupaten Bireuen, 2021 <i>Number of Islamic Study Building Teacher by Sexin Bireuen Regency, 2021</i>	233
4.3.21	Jumlah TKQ/TPQ dan Penyuluh Agama Menurut Kecamatan di Kabupaten Bireuen, 2021 <i>Number of Islamic Kindergarten and Religion Extension by Subdistrict in Bireuen Regency, 2021</i>	234
4.3.22	Jumlah Tanah Waqaf di Kabupaten Bireuen, 2021 <i>Number of Religious Donated Land of Bireuen Regency, 2021</i>	235
4.3.23	Jumlah Zakat Pendapatan yang Dikoordinir oleh Baitul Mal Kabupaten Bireuen Per Bulan di Kabupaten Bireuen, 2021 <i>Amount of Tithе Organized by Religious Affairs Office by Month in Bireuen Regency, 2021</i>	236

4.3.24	Jumlah Kejahatan yang Dilaporkan dan Persentase Penyelesaian Tindak Pidana di Polres Bireuen, 2018-2021 <i>Crime Total and Percentage of Crime Clerance in Polres Bireuen, 2018-2021</i>	237
4.3.25	Jumlah Tindak Pidana Menonjol Menurut Jenis di Kabupaten Bireuen, 2016-2021 <i>Number of Crime Index by Type in Bireuen Regency, 2016-2021</i>	238
4.3.26	Jumlah Tindak Pidana Terhadap Hak Milik (Barang) di Kabupaten Bireuen, 2016-2021 <i>Number of Crime Against Property (Goods) in Bireuen Regency, 2016-2021</i>	239
4.3.27	Jumlah Tindak Pidana Menurut Kepolisian Sektor di Kabupaten Bireuen, 2016-2021 <i>Number of Reported Criminal Cases by Subdistrict Police Office in Bireuen Regency, 2016-2021</i>	240
4.3.28	Persentase Penyelesaian Tindak Pidana Menurut Kepolisian Resort di Kabupaten Bireuen, 2016-2021 <i>Percentage of Crime Clearance Rate by District Pollice Office in Bireuen Regency, 2016-2021</i>	241
4.3.29	Jumlah Eks Narkoba dan Eks Narapidana Menurut Kecamatan di Kabupaten Bireuen, 2021 <i>Number of Former Drug and Former Inmate by Sub District in Bireuen Regency, 2021</i>	242
4.3.30	Jumlah Kendaraan Bermotor yang Terdaftar di Polres Kabupaten Bireuen, 2021 <i>Number of Registered Vehicles at Resort Police Station in Bireuen Regency, 2021</i>	243
4.3.31	Jumlah Pengeluaran Sim A pada Polres Kabupaten Bireuen, 2021 <i>Number of A Driving License Released at Resort Police Station of Bireuen Regency, 2021</i>	244
4.3.32	Jumlah Pengeluaran Sim B-I pada Polres Kabupaten Bireuen, 2021 <i>Number of B-I Driving License Released at Resort Police Station of Bireuen Regency, 2021</i>	245

	Halaman Page
4.3.33 Jumlah Pengeluaran Sim B-II pada Polres Kabupaten Bireuen, 2021 <i>Number of B-II Driving License Released at Resort Police Station of Bireuen Regency, 2021</i>	246
4.3.34 Jumlah Pengeluaran Sim C Pada Polres Kabupaten Bireuen, 2021 <i>Number of C Driving License Released at Resort Police Station of Bireuen Regency, 2021</i>	247
4.3.35 Jumlah Yayasan/ Organisasi Sosial yang Bergerak di Bidang Usaha Kesejahteraan Sosial (UKS) di Kabupaten Bireuen, 2021 <i>Number of Social Organization Moving on Social Welfare Effort in Bireuen Regency, 2021</i>	248
4.3.36 Jumlah Karang Taruna Menurut Kecamatan di Kabupaten Bireuen, 2021 <i>Number of Karang Taruna by Sub District in Bireuen Regency, 2021</i>	249
4.3.37 Jumlah Penderita Cacat Menurut Kecamatan di Kabupaten Bireuen, 2021 <i>Number of Disabled by Sub District di Bireuen Regency, 2021</i>	250
4.3.38 Jumlah Sampah Per Hari Menurut Kecamatan di Kabupaten Bireuen, 2021 <i>Number of Rubbish per Day by Sub District in Bireuen Regency, 2021</i>	251
4.3.39 Jumlah Petugas Kebersihan Menurut Kecamatan di Kabupaten Bireuen, 2021 <i>Number of Cleanliness Officials by Sub District in Bireuen Regency, 2021</i>	252
4.3.40 Jumlah Mobil Pengangkut Sampah Menurut Kecamatan di Kabupaten Bireuen, 2021 <i>Number of Rubbish Dump Truck by Sub District in Bireuen Regency, 2021</i>	253
4.3.41 Jumlah Becak motor Sampah Menurut Kecamatan di Kabupaten Bireuen, 2021 <i>Number of Rubbish Small Pickup by Sub District in Bireuen Regency, 2021</i>	254
4.3.41 Jumlah Gerobak Sampah Menurut Kecamatan di Kabupaten Bireuen, 2021 <i>Number of Rubbish Cart by Sub District in Bireuen Regency, 2021</i>	255

4.3.43	Jumlah Retribusi Sampah Menurut Kecamatan di Kabupaten Bireuen, 2021 <i>Number of Trush Retribution by Sub District in Bireuen Regency, 2021</i>	256
4.3.44	Jumlah Pembangunan Rumah Sehat Sederhana Menurut Anggaran dan Menurut Kecamatan di Kabupaten Bireuen, 2021 <i>Number of Simple Household Development According to Government Budget by Sub District in Bireuen Regency, 2021</i>	257
4.3.45	Jumlah Renovasi Rumah Menurut Kecamatan di Kabupaten Bireuen, 2021 <i>Number of House Renovation by Sub District in Bireuen Regency, 2021</i>	258
4.4	KEMISKINAN DAN PEMBANGUNAN MANUSIA <i>POVERTY AND HUMAN DEVELOPMENT</i>	
4.4.1	Garis Kemiskinan dan Penduduk Miskin di Kabupaten Bireuen, 2010-2021 <i>Poverty Line and Number of Poor People in Bireuen Regency, 2010-2021</i>	259
4.4.2	Indeks Kedalaman Kemiskinan dan Indeks Keparahan Kemiskinan Menurut Daerah di Kabupaten Bireuen, 2010-2021 <i>Poverty Gap Index and Poverty Severity by Region in Bireuen District, 2010-2021</i>	260
4.4.3	Jumlah Penerima Bantuan (Kepala Keluarga) dan Anggaran Bantuan Sosial Pangan Menurut Kecamatan di Kabupaten Bireuen, 2021 <i>Number of Recipients (Head of Household) and Food Assistance Budget by Subdistrict in Bireuen Regency, 2021</i>	261
4.4.4	Jumlah Penerima Bantuan (Kepala Keluarga) dan Anggaran Bantuan Sosial Program Keluarga Harapan (PKH) Menurut Kecamatan di Kabupaten Bireuen, 2021 <i>Number of Recipients (Head of Household) and Program Keluarga Harapan (PKH) Assistance Budget by Subdistrict in Bireuen Regency, 2021</i>	262
4.4.5	Indeks Pembangunan Manusia di Kabupaten Bireuen, 2016-2021 <i>Human Development Index in Bireuen Regency, 2016-2021</i>	263

**5. PERTANIAN, KEHUTANAN, PETERNAKAN, DAN PERIKANAN/
AGRICULTURE, FORESTRY, LIVESTOCK, AND FISHERY**

**5.1 HORTIKULTURA
HORTICULTURE**

5.1.1	Luas Panen Tanaman Sayuran dan Buah-Buahan Semusim Menurut Kecamatan dan Jenis Tanaman di Kabupaten Bireuen (ha), 2020 dan 2021 <i>Harvested Area of Seasonal Vegetables and Fruits by Subdistrict and Kind of Plant in Bireuen Regency (ha), 2020 and 2021</i>	281
5.1.2	Produksi Panen Tanaman Sayuran dan Buah-Buahan Semusim Menurut Kecamatan dan Jenis Tanaman di Kabupaten Bireuen (kwintal), 2020 dan 2021 <i>Production of Seasonal Vegetables and Fruits by Subdistrict and Kind of Plant in Bireuen Regency (quintal), 2020 dan 2021</i>	291
5.1.3	Luas Panen Tanaman Sayuran dan Buah–Buahan Semusim Menurut Jenis Tanaman di Kabupaten Bireuen (ha), 2017-2021 <i>Harvested Area of Seasonal Vegetables and Fruits by Kind of Plant in Bireuen Regency (ha), 2017-2021</i>	301
5.1.4	Produksi Tanaman Sayuran dan Buah–Buahan Semusim Menurut Jenis Tanaman di Kabupaten Bireuen (kuintal), 2017-2021 <i>Production of Seasonal Vegetables and Fruits by Kind of Plant in Bireuen Regency (quintal), 2017-2021</i>	303
5.1.5	Luas Panen Tanaman Biofarmaka Menurut Kecamatan dan Jenis Tanaman di Kabupaten Bireuen (m ²), 2020 dan 2021 <i>Harvested Area of Medicinal Plants by Subdistrict and Kind of Plant in Bireuen Regency (m²), 2020 and 2021</i>	305
5.1.6	Produksi Tanaman Biofarmaka Menurut Kecamatan dan Jenis Tanaman di Kabupaten Bireuen (kg), 2020 dan 2021 <i>Production of Medicinal Plants by Subdistrict and Kind of Plant in Bireuen Regency (kg), 2020 and 2021</i>	311
5.1.7	Luas Panen Tanaman Biofarmaka Menurut Jenis Tanaman di Kabupaten Bireuen (m ²), 2017-2021 <i>Harvested Area of Medicinal Plants by Kind of Plant in Bireuen Regency (m²), 2017-2021</i>	317

5.1.8	Produksi Tanaman Biofarmaka Menurut Jenis Tanaman di Kabupaten Bireuen (kg), 2017-2021 <i>Production of Medicinal Plants by Kind of Plant in Bireuen Regency (kg), 2017-2021</i>	318
5.1.9	Luas Panen Tanaman Hias Menurut Kecamatan Dan Jenis Tanaman di Kabupaten Bireuen (m ²), 2020 dan 2021 <i>Harvested Area of Ornamental Plants by Subdistrict and Kind of Plant in Bireuen Regency (m²), 2020 and 2021</i>	319
5.1.10	Produksi Tanaman Hias Menurut Kecamatan dan Jenis Tanaman di Kabupaten Bireuen (tangkai), 2020 dan 2021 <i>Production of Ornamental Plants by Subdistrict and Kind of Plant in Bireuen Regency (stalks), 2020 and 2021</i>	327
5.1.11	Luas Panen Tanaman Hias Menurut Jenis Tanaman di Kabupaten Bireuen (m ²), 2017-2021 <i>Harvested Area of Ornamental Plants by Kind of Plant in Bireuen Regency (m²), 2017-2021</i>	335
5.1.12	Produksi Tanaman Hias Menurut Jenis Tanaman di Kabupaten Bireuen (tangkai), 2017-2021 <i>Production of Ornamental Plants by Kind of Plant in Bireuen Regency (stalks), 2017-2021</i>	337
5.1.13	Produksi Buah-buahan dan Sayuran Tahunan Menurut Kecamatan dan Jenis Tanaman di Kabupaten Bireuen (kuintal), 2020 dan 2021 <i>Production of Annual Fruits and Vegetables by Subdistrict and Kind of Plant in Bireuen Regency (quintal), 2020 and 2021</i>	339
5.1.14	Produksi Buah-buahan dan Sayuran Menurut Jenis Tanaman di Kabupaten Bireuen (kuintal), 2017-2021 <i>Production of Annual Fruits and Vegetables by Kind of Plant in Bireuen Regency (quintal), 2017-2021</i>	349
5.2	PERKEBUNAN	
	ESTATE CROPS	
5.2.1	Luas Areal Tanaman Perkebunan Menurut Kecamatan dan Jenis Tanaman di Kabupaten Bireuen (ha), 2020 dan 2021 <i>Planted Area of Estate Crops by Subdistrict and Type of Crops in Bireuen Regency (ha), 2020 dan 2021</i>	351

5.2.2	Produksi Perkebunan Menurut Kecamatan dan Jenis Tanaman di Kabupaten Bireuen (ton), 2020 dan 2021 <i>Production of Estate by Subdistrict and Type of Crops in Bireuen Regency (tons), 2020 dan 2021</i>	358
5.2.3	Komposisi dan Produktivitas Perkebunan Rakyat Tanaman Kelapa Sawit di Kabupaten Bireuen, 2021 <i>Composition and Productivity of Oil Palm Smallholders Estates in Bireuen Regency, 2021</i>	365
5.2.4	Komposisi dan Produktivitas Perkebunan Rakyat Tanaman Kelapa di Kabupaten Bireuen, 2021 <i>Composition and Productivity of Coconut Smallholders Estates in Bireuen Regency, 2021</i>	366
5.2.5	Komposisi dan Produktivitas Perkebunan Rakyat Tanaman Karet di Kabupaten Bireuen, 2021 <i>Composition and Productivity of Rubber Smallholders Estates in Bireuen Regency, 2021</i>	367
5.2.6	Komposisi dan Produktivitas Perkebunan Rakyat Tanaman Kopi di Kabupaten Bireuen, 2021 <i>Composition and Productivity of Coffee Smallholders Estates in Bireuen Regency, 2021</i>	368
5.2.7	Komposisi dan Produktivitas Perkebunan Rakyat Tanaman Kakao di Kabupaten Bireuen, 2021 <i>Composition and Productivity of Cocoa Smallholders Estates in Bireuen Regency, 2021</i>	369
5.2.8	Komposisi dan Produktivitas Perkebunan Rakyat Tanaman Tebu di Kabupaten Bireuen, 2021 <i>Composition and Productivity of Sugar Cane Smallholders Estates in Bireuen Regency, 2021</i>	370
5.2.9	Komposisi dan Produktivitas Perkebunan Rakyat Tanaman Tembakau di Kabupaten Bireuen, 2021 <i>Composition and Productivity of Tobacco Smallholders Estates in Bireuen Regency, 2021</i>	371
5.2.10	Komposisi dan Produktivitas Perkebunan Rakyat Tanaman Pala di Kabupaten Bireuen, 2021 <i>Composition and Productivity of Nutmeg Smallholders Estates in Bireuen Regency, 2021</i>	372

	Halaman Page
5.2.11 Komposisi dan Produktivitas Perkebunan Rakyat Tanaman Pinang di Kabupaten Bireuen, 2021 <i>Composition and Productivity of Areca Nut Smallholders Estates in Bireuen Regency, 2021</i>	373
5.2.12 Komposisi dan Produktivitas Perkebunan Rakyat Tanaman Kapuk/Randu di Kabupaten Bireuen, 2021 <i>Composition and Productivity of Kapok Smallholders Estates in Bireuen Regency, 2021</i>	374
5.2.13 Komposisi dan Produktivitas Perkebunan Rakyat Tanaman Kemiri di Kabupaten Bireuen, 2021 <i>Composition and Productivity of Candlenut Smallholders Estates in Bireuen Regency, 2021</i>	375
5.2.14 Komposisi dan Produktivitas Perkebunan Rakyat Tanaman Lada di Kabupaten Bireuen, 2021 <i>Composition and Productivity of Pepper Smallholders Estates in Bireuen Regency, 2021</i>	376
5.2.15 Komposisi dan Produktivitas Perkebunan Rakyat Tanaman Sagu di Kabupaten Bireuen, 2021 <i>Composition and Productivity of Sago Smallholders Estates in Bireuen Regency, 2021</i>	377
5.2.16 Komposisi dan Produktivitas Perkebunan Rakyat Tanaman Nilam di Kabupaten Bireuen, 2021 <i>Composition and Productivity of Patchouli Smallholders Estates in Bireuen Regency, 2021</i>	378
5.2.17 Komposisi dan Produktivitas Perkebunan Rakyat Tanaman Aren di Kabupaten Bireuen, 2021 <i>Composition and Productivity of Brown Sugar Smallholders Estates in Bireuen Regency, 2021</i>	379
5.2.18 Komposisi dan Produktivitas Perkebunan Rakyat Tanaman Jarak di Kabupaten Bireuen, 2021 <i>Composition and Productivity of Castor Oil Seeds Smallholders Estates in Bireuen Regency, 2021</i>	380

**5.3 PERTANIAN
AGRICULTURE**

5.3.1	Luas Panen, Produktivitas, dan Produksi Padi Menurut Kecamatan di Kabupaten Bireuen (ha), 2021 <i>Harvested Area, Productivity, dan Production of Paddy by Subdistrict in Bireuen Regency (ha), 2021</i>	381
5.3.2	Produksi Padi ¹ dan Beras Menurut Kecamatan (ton) di Kabupaten Bireuen, 2021 <i>Paddy and Rice Production¹ by Subdistrict (tons) in Bireuen Regency, 2021</i>	382
5.3.3	Produksi Jagung dan Kedelai Menurut Kecamatan di Kabupaten Bireuen (ton), 2021 <i>Production of Maize and Soybeans by Subdistrict in Bireuen Regency (tons), 2021</i>	383
5.3.4	Luas Tanam Jagung, Kedelai, Kacang Tanah, Kacang Hijau, Ubi Kayu, Ubi Jalar Menurut Kecamatan di Kabupaten Bireuen (ha), 2021 <i>Planted Area of Maize, Soybean, Peanut, Mungbean, Cassava, and Sweet Potato by Subdistrict in Bireuen Regency (ha), 2021</i>	384
5.3.5	Luas Panen, Produktivitas dan Produksi Tanaman Jagung Menurut Kecamatan di Kabupaten Bireuen, 2021 <i>Harvested Area, Productivity and Production of Maize by Subdistrict in Bireuen Regency, 2021</i>	385
5.3.6	Luas Panen, Produktivitas dan Produksi Tanaman Kedelai Menurut Kecamatan di Kabupaten Bireuen, 2021 <i>Harvested Area, Productivity and Production of Soybean by Subdistrict in Bireuen Regency, 2021</i>	386
5.3.7	Luas Panen, Produktivitas dan Produksi Tanaman Kacang Tanah Menurut Kecamatan di Kabupaten Bireuen, 2021 <i>Harvested Area, Productivity and Production of Peanut by Subdistrict in Bireuen Regency, 2021</i>	387
5.3.8	Luas Panen, Produktivitas dan Produksi Tanaman Kacang Hijau Menurut Kecamatan di Kabupaten Bireuen, 2021 <i>Harvested Area, Productivity and Production of Mungbean by Subdistrict in Bireuen Regency, 2021</i>	388

5.3.9	Luas Panen, Produktivitas dan Produksi Tanaman Ubi Kayu Menurut Kecamatan di Kabupaten Bireuen, 2021 <i>Harvested Area, Productivity and Production of Cassava by Subdistrict in Bireuen Regency, 2021</i>	389
5.3.10	Luas Panen, Produktivitas dan Produksi Tanaman Ubi Jalar Menurut Kecamatan di Kabupaten Bireuen (ha), 2021 <i>Harvested Area, Productivity and Production of Sweet Potato by Subdistrict in Bireuen Regency, 2021</i>	390
5.3.11	Jumlah Rumah Tangga Pertanian di Kabupaten Bireuen, 2021 <i>Number of Household Farmer in Bireuen Regency (ha), 2021</i>	391
5.3.12	Jumlah Tenaga Petugas Pertanian Lapangan (TPL) di Kabupaten Bireuen, 2021 <i>The Number of Agricultural Extension Official in Bireuen Regency, 2021</i>	393
5.3.13	Jumlah Alat Mekanis dan Pengolahan Hasil di Kabupaten Bireuen, 2021 <i>The Number of Harvest Mechanical and Processing Tools in Bireuen Regency, 2021</i>	394
5.4	PETERNAKAN	
	LIVESTOCKS	
5.4.1	Populasi Ternak Menurut Kecamatan dan Jenis Ternak di Kabupaten Bireuen, 2020 dan 2021 <i>Livestock Population by Subdistrict and Kind of Livestock in Bireuen Regency, 2020 and 2021</i>	396
5.4.2	Populasi Unggas Menurut Kecamatan dan Jenis Unggas di Kabupaten Bireuen, 2020 dan 2021 <i>Poultry Population by Subdistrict and Kind of Poultry in Bireuen Regency, 2020 and 2021</i>	399
5.4.3	Produksi Daging Ternak Menurut Kecamatan dan Jenis Ternak di Kabupaten Bireuen (kg), 2020 dan 2021 <i>Livestock Meat Production by Subdistrict and Kind of Livestock in Bireuen Regency (kg), 2020 and 2021</i>	401
5.4.4	Produksi Daging Unggas Menurut Kecamatan dan Jenis Unggas di Kabupaten Bireuen (kg), 2020 dan 2021 <i>Poultry Production by Subdistrict and Kind of Poultry in Bireuen Regency (kg), 2020 and 2021</i>	404

5.4.5	Produksi Telur Unggas Menurut Kecamatan di Kabupaten Bireuen (ton), 2020 dan 2021 <i>Production of Poultry Eggs by Subdistrict and Kind of Poultry in Bireuen Regency (tons), 2020 and 2021</i>	406
5.4.6	Jumlah Peternak Menurut Kecamatan di Kabupaten Bireuen, 2021 <i>Number of Breeder by Subdistrict in Bireuen Regency, 2021</i>	407
5.4.7	Luas Fasilitas Padang Gembala Berserta Rumput Alami di Kabupaten Bireuen, 2021 <i>Area Size of Shepherd Facility with Natural Grassland in Bireuen Regency, 2021</i>	409
5.4.8	Penyakit Ternak Yang Sering Ditemukan Tiap Kecamatan di Kabupaten Bireuen, 2021 <i>Livestock Disease Mostly Found at Each Sub District in Bireuen Regency, 2021</i>	410
5.4.9	Jumlah Ternak yang Dipotong pada Rumah Potong Hewan di Kabupaten Bireuen, 2021 <i>Livestock Slaughtered at Slaughter House (Abatoir) in Bireuen Regency, 2021</i>	411
5.4.10	Pemotongan Ternak Besar, Kecil dan Unggas Menurut Kecamatan di Kabupaten Bireuen, 2021 <i>Slaughtering of Large, Small and Poultry Livestock by Subdistrict in Bireuen Regency, 2021</i>	412
5.4.11	Jumlah Pos Inseminasi Buatan dan Petugas Peternakan Menurut Kecamatan di Kabupaten Bireuen, 2021 <i>Number of Artificial Insemination Post and Livestock Officials by Subdistrict in Bireuen Regency, 2021</i>	415
5.4.12	Jumlah Pos Keswan dan Petugas Menurut Kecamatan di Kabupaten Bireuen, 2021 <i>Number of Animal Health Center and The Official by Subdistrict in Bireuen Regency, 2021</i>	416
5.4.13	Jumlah RPH/TPH dan RPU/TPU Menurut Kecamatan di Kabupaten Bireuen, 2021 <i>Number of Slaughtering House by Subdistrict in Bireuen Regency, 2021</i>	417

5.4.14	Jumlah Depot Obat Hewan Menurut Kecamatan di Kabupaten Bireuen, 2021 Number of Poultry Shop by Subdistrict in Bireuen Regency, 2021	418
5.4.15	Jumlah Pasar Daging Ternak Menurut Kecamatan di Kabupaten Bireuen, 2021 <i>Number of Livestock Meat Market by Subdistrict in Bireuen Regency, 2021</i>	419
5.4.16	Jumlah Pasar Hewan Ternak Menurut Kecamatan di Kabupaten Bireuen, 2021 <i>Number of Livestock Market by Subdistrict in Bireuen Regency, 2021</i>	420
5.4.17	Pemasukan Hewan Ternak Besar, Kecil, dan Unggas dari Luar Daerah ke Dalam Kabupaten Bireuen, 2021 <i>The Arrival of Large, Small, and Poultry from Outside into Bireuen Regency, 2021</i>	421
5.5	PERIKANAN	
	FISHERY	
5.5.1	Produksi dan Nilai Produksi Perikanan Tangkap Menurut Kecamatan dan Jenis Penangkapan di Kabupaten Bireuen, 2021 <i>Production and Production Value of Fish Capture by Subditrict and Type of Capture in Bireuen Regency, 2021</i>	424
5.5.2	Produksi dan Nilai Produksi Perikanan Tangkap di Laut Menurut Kecamatan dan Jenis Ikan di Kabupaten Bireuen, 2021 <i>Production and Production Value of Marine Capture Fisheries by Subdistrict and Kind of Fish in Bireuen Regency, 2021</i>	425
5.5.3	Produksi dan Nilai Produksi Perikanan Tangkap di Perairan Umum Menurut Kecamatan dan Komoditas Utama di Kabupaten Bireuen, 2021	
	<i>Production and Production Value of Inland Open Water Capture Fisheries by Subdistrict and Main Commodity in Bireuen Regency, 2021</i>	439
5.5.4	Produksi dan Nilai Produksi Perikanan Budidaya Menurut Kecamatan dan Jenis Ikan di Kabupaten Bireuen, 2021 <i>Production and Production Value of Aquaculture by Subdistrict and Type of Fish in Bireuen Regency, 2021</i>	440

	Halaman Page
5.5.5 Jumlah Nelayan di Kabupaten Bireuen, 2021 <i>Number of Fisherman in Bireuen Regency, 2021</i>	444
5.5.6 Jumlah Perahu Menurut Jenis Perahu di Kabupaten Bireuen, 2021 <i>Number of Fishing Boats by Kind of Boats in Bireuen Regency, 2021</i>	445
5.5.7 Jumlah Usaha Pembenuhan Udang (Hatcherry) di Kabupaten Bireuen, 2021 <i>Number of Hatcherry in Bireuen Regency, 2021</i>	446
5.5.8 Luas Areal Tambak dan Jumlah Petani Tambak di Kabupaten Bireuen, 2021 <i>Area size of Brackish Water Pond and the Number of Farmer in Bireuen Regency, 2021</i>	447
5.5.9 Luas Kolam, Jumlah Produksi dan Jumlah Petani Budidaya Kolam Air Tenang di Kabupaten Bireuen, 2021 <i>Area Size of Fresh Water Pond, Production and Number of Fresh Water Pond Culture Farmer in Bireuen Regency, 2021</i>	448
6. ENERGI AND INDUSTRY/ENERGY AND INDUSTRY	
6.1 ENERGI ENERGY	
6.1.1 Daya Terpasang, Produksi, dan Distribusi Listrik PT. PLN (Persero) pada Unit Layanan Pelanggan (ULP) PLN di Kabupaten Bireuen, 2021 <i>Installed Electricity Power, Production, and Distribution of PT. PLN (Persero) at PLN Branch in Bireuen Regency, 2021</i>	459
6.1.2 Jumlah Pelanggan Listrik Menurut Kecamatan di Kabupaten Bireuen, 2021 <i>Number of Electricity Costumers by Subdistrict in Bireuen Regency, 2021</i>	460
6.1.3 Jumlah Pelanggan dan Air yang Disalurkan Menurut Kecamatan di Kabupaten Bireuen, 2021 <i>Number of Customers and Distributed Water by Subdistrict, in Bireuen Regency, 2021</i>	461
6.1.4 Jumlah Jaringan Listrik Pada PLN Cabang Bireuen, 2021 <i>Number of Electrical Circuitry at PLN Sub Branch of Bireuen, 2021</i>	462

6.1.5	Penyaluran Listrik PLN ULP Samalanga Berdasarkan Bulan di Kabupaten Bireuen, 2021 <i>Distribution Electricity of Samalanga's Sub Branch by Month in Bireuen Regency, 2021</i>	464
6.1.6	Penyaluran Listrik PLN ULP Bireuen Berdasarkan Bulan di Kabupaten Bireuen, 2021 <i>Distribution Electricity of Bireuen's Sub Branch by Month in Bireuen Regency, 2021</i>	465
6.1.7	Penyaluran Listrik PLN ULP Matang GIp Dua Berdasarkan Bulan di Kabupaten Bireuen, 2021 <i>Distribution Electricity of Matang GIp Dua's Sub Branch by Month in Bireuen Regency, 2021</i>	466
6.1.8	Penyaluran Listrik PLN ULP Gandapura Berdasarkan Bulan di Kabupaten Bireuen, 2021 <i>Distribution Electricity of Gandapura's Sub Branch by Month in Bireuen Regency, 2021</i>	467
6.1.9	Jumlah Sambungan Listrik Menurut Kategori Pelanggan PLN ULP Samalanga di Kabupaten Bireuen, 2021 <i>Number of Electricity by Customers Category of Samalanga's Sub Branch in Bireuen Regency, 2021</i>	468
6.1.10	Jumlah Sambungan Listrik Menurut Kategori Pelanggan PLN ULP Bireuen di Kabupaten Bireuen, 2021 <i>Number of Electricity by Customers Category of Bireuen's Sub Branch in Bireuen Regency, 2021</i>	469
6.1.11	Jumlah Sambungan Listrik Menurut Kategori Pelanggan PLN ULP Matang GIp Dua di Kabupaten Bireuen, 2021 <i>Number of Electricity by Customers Category of Matang GIp Dua's Sub Branch in Bireuen Regency, 2021</i>	470
6.1.12	Jumlah Sambungan Listrik Menurut Kategori Pelanggan PLN ULP Gandapura di Kabupaten Bireuen, 2021 <i>Number of Electricity by Customers Category of Gandapura's Sub Branch in Bireuen Regency, 2021</i>	471
6.1.13	Jumlah Pelanggan Air Minum PDAM Tirta Krueng Peusangan Menurut Kategori Pelanggan, 2021 <i>Number of Customer of PDAM Tirta Krueng Peusangan by Customer Category, 2021</i>	472

6.1.14	Banyaknya Air Minum Yang Disalurkan/ Didistribusikan ke Pelanggan Menurut Bulan, 2021 <i>Number of Water Distributed to Customer by Month, 2021</i>	473
6.1.15	Banyaknya dan Nilai Air Minum yang Disalurkan Menurut Kategori Pelanggan, 2021 <i>The Quantity and Amount of Water Distributed During 2021</i>	474
6.2	INDUSTRI	
	INDUSTRY	
6.2.1	Jumlah Unit Usaha Industri Kecil Formal dan Non Formal di Kabupaten Bireuen, 2021 <i>Number of Formal and Non Formal of Small Manufacturing in Bireuen Regency, 2021</i>	475
6.2.2	Jumlah Unit Usaha Industri Kecil Formal dan Non Formal di Kabupaten Bireuen Menurut Jenis Industri, Tenaga Kerja dan Total Omset, 2021 <i>Industrial Unit Total Small Business Formal and Non Formal in Bireuen Regency by Type of Industry, Labor and Total Turnover of The Year 2021</i>	476
7.	PARIWISATA/TOURISM	
7.1	Jumlah Rumah Makan/Restoran Menurut Kecamatan di Kabupaten Bireuen, 2017-2021 <i>Number of Restaurants by Subdistrict in Bireuen Regency, 2017-2021</i>	487
7.2	Jumlah Hotel dan Akomodasi Lainnya Menurut Klasifikasi di Kabupaten Bireuen, 2015-2021 <i>Number of Hotel and Other Accomodations by Classification in Bireuen Regency, 2015-2021</i>	488
7.3	Banyaknya Kamar Tidur dan Tempat Tidur Hotel di Kabupaten Bireuen, 2021 <i>Number of Hotel Rooms and Beds in Bireuen Regency, 2021</i>	489
7.4	Besarnya Tarif Hotel di Kabupaten Bireuen, 2021 <i>Rates of Hotel in Bireuen Regency, 2021</i>	490

7.5	Nama-Nama Tempat Wisata dan Jaraknya dari Ibu Kota Kecamatan dan dari Ibu Kota Kabupaten Bireuen, 2021 <i>Tourist Attraction and the Distance from Capital of Subdistrict and Capital of Regency, 2021</i>	491
7.6	Banyaknya Sarana Olahraga yang Terdapat di Kabupaten Bireuen, 2021 <i>Number of Sport Facilities in Bireuen Regency, 2021</i>	494
8.	TRANSPORTASI DAN KOMUNIKASI/ TRANSPORTATION AND COMMUNICATION	
8.1	TRANSPORTASI TRANSPORTATION	
8.1.1	Panjang Jalan Menurut Tingkat Kewenangan Pemerintahan di Kabupaten Bireuen (km), 2018-2021 <i>Length of Roads by Level of Government Authority in Bireuen Regency (km), 2018-2021</i>	505
8.1.2	Panjang Jalan Menurut Jenis Permukaan Jalan di Kabupaten Bireuen (km), 2018-2021 <i>Length of Roads by Type of Road Surface in Bireuen Regency (km), 2018-2021</i>	506
8.1.3	Panjang Jalan Menurut Kondisi Jalan di Kabupaten Bireuen (km), 2018-2021 <i>Length of Roads by Condition of Roads in Bireuen Regency (km), 2018-2021</i>	507
8.1.4	Panjang Jalan Menurut Kecamatan dan Tingkat Kewenangan Pemerintahan di Kabupaten Bireuen (km), 2021 <i>Length of Roads by Subdistrict and Level of Government Authority in Bireuen Regency (km), 2021</i>	508
8.1.5	Panjang Jalan Menurut Kecamatan dan Jenis Permukaan Jalan di Kabupaten Bireuen (km), 2021 <i>Length of Roads by Subdistrict and Type of Road Surface in Bireuen Regency (km), 2021</i>	509
8.1.6	Panjang Jalan Menurut Kecamatan dan Kondisi Jalan di Kabupaten Bireuen (km), 2021 <i>Length of Roads by Subdistrict and Road Condition in Bireuen Regency (km), 2021</i>	510

8.1.7	Panjang Jembatan Menurut Jenis dan Kondisi di Kabupaten Bireuen (m), 2021 <i>Length of Bridge by Kind and Condition in Bireuen Regency (m), 2021</i>	511
8.1.8	Jumlah Kendaraan Bermotor Menurut Kecamatan dan Jenis Kendaraan di Kabupaten Bireuen (unit), 2021 <i>Number of Registered Motor Vehicles by Subdistrict and Type of Motor Vehicles in Bireuen Regency (unit), 2021</i>	512
8.1.9	Jumlah Kendaraan Penumpang Antar Perdesaan Beroperasi di Kabupaten Bireuen, 2021 <i>Number of Passenger Transportation Inter Village Operated in Bireuen Regency, 2021</i>	515
8.1.10	Jumlah Kendaraan Penumpang Mini Bus Antar Kota Dalam Provinsi (AKDP) yang Beroperasi di Kabupaten Bireuen, 2021 <i>Number of Mini Bus Passenger Transportation Inter Town in Province Operated in Bireuen Regency, 2021</i>	516
8.1.11	Jumlah Kendaraan Penumpang Mini Bus Antar Kota Antar Provinsi (AKAP) yang Beroperasi di Kabupaten Bireuen, 2021 <i>Number of Mini Bus Passenger Transportation Inter Town inter Province Operated in Bireuen Regency, 2021</i>	517
8.1.12	Jumlah Kendaraan Angkutan Barang di Kabupaten Bireuen, 2021 <i>Number of Goods Transportation in Bireuen Regency, 2021</i>	518
8.2	KOMUNIKASI	
	COMMUNICATION	
8.2.1	Jumlah Kantor Pos Pembantu Menurut Kecamatan di Kabupaten Bireuen, 2017-2021 <i>Number of Post Offices Subsidiaries by Subdistrict in Bireuen Regency, 2017-2021</i>	519
8.2.2	Jumlah Surat Biasa Yang Dikirim dan Diterima di Wilayah Kerja PT Pos Indonesia Cabang Bireuen, 2021 <i>Number of Send and Received Ordinary Letter by Bireuen Post Office, 2021</i>	520
8.2.3	Jumlah Surat Kilat Khusus yang Dikirim dan Diterima di Wilayah Kerja PT Pos Indonesia Cabang Bireuen, 2021 <i>Number of Send and Received Special Letter by Bireuen Post Office, 2021</i>	521

	Halaman Page
8.2.4 Jumlah Surat Pos Express yang Dikirim dan Diterima di Wilayah Kerja PT Pos Indonesia Cabang Bireuen, 2021 <i>Number of Send and Received Express Letter by Bireuen Post Office, 2021</i>	522
8.2.5 Jumlah Paket Pos yang Dikirim dan Diterima di Wilayah Kerja PT Pos Indonesia Cabang Bireuen, 2021 <i>Number of Send and Received Packet by Bireuen Post Office, 2021</i>	523
8.2.6 Jumlah Paket Pos Kilat Khusus yang Dikirim dan Diterima di Wilayah Kerja PT Pos Indonesia Cabang Bireuen, 2021 <i>Number of Send and Received Express Letter by Bireuen Post Office, 2021</i>	524
8.2.7 Jumlah Surat Express Mail Service yang Dikirim dan Diterima di Wilayah Kerja PT Pos Indonesia Cabang Bireuen, 2021 <i>Number of Send and Received Express Mail Service by Bireuen Post Office, 2021</i>	525
8.2.8 Jumlah Menara Telekomunikasi yang Berizin di Kabupaten Bireuen, 2021 <i>Number of Licensed Telecommunication Towers in Bireuen Regency, 2021</i>	526
8.2.9 Jumlah Desa Yang Belum Terlayani Sinyal Telekomunikasi Seluler di Kabupaten Bireuen, 2021 <i>Number of Villages Not Served with Cellular Telecommunication Signals in Bireuen Regency, 2021</i>	527
 9. KOPERASI/COOPERATIVE	
9.1 Jumlah Koperasi Aktif Menurut Kecamatan di Kabupaten Bireuen, 2017–2021 <i>Number of Active Cooperative by Subdistrict in Bireuen Regency, 2017–2021</i>	537
9.2 Jumlah Koperasi Menurut Jenis Koperasi dan Kecamatan di Kabupaten Bireuen, 2021 <i>Number of Cooperative by Kind of Cooperative and Subdistrict in Bireuen Regency, 2021</i>	538

10.	PENGELUARAN PENDUDUK/POPULATION EXPENDITURE	
10.1	Rata-rata Pengeluaran per Kapita Sebulan Menurut Kelompok Komoditas (rupiah) di Kabupaten Bireuen, 2020 dan 2021 <i>Monthly Average Expenditure per Capita by Commodity Group (rupiahs) in Bireuen Regency, 2020 and 2021</i>	547
10.2	Persentase Pengeluaran per Kapita Sebulan Menurut Kelompok Komoditas di Kabupaten Bireuen, 2020 dan 2021 <i>Percentage of Monthly Expenditure per Capita by Commodity Group in Bireuen Regency, 2020 and 2021</i>	548
10.3	Persentase Penduduk Menurut Kuintil di Kabupaten Bireuen, 2020 dan 2021 <i>Percentage of Population by Quintil in Bireuen Regency, 2020 and 2021</i>	549
11.	PERDAGANGAN/TRADE	
11.1	Jumlah Sarana Perdagangan Menurut Jenisnya di Kabupaten Bireuen, 2017-2021 <i>Number of Trading Facilities by Type of Facility in Bireuen Regency, 2017-2021</i>	559
11.2.	Jumlah Surat Izin Usaha Perdagangan (SIUP) Menurut Golongan Usaha dan Kecamatan di Kabupaten Bireuen, 2021 <i>Number of Trading License (SIUP) by Establishment Category and Subdistrict in Bireuen Regency, 2021</i>	560
11.3	Jumlah Perusahaan yang Mendaftar Menurut Bentuk Badan Hukum di Kabupaten Bireuen, 2021 <i>Number of Establishment by Legal Entities in Bireuen Regency, 2021 ...</i>	561
12.	SISTEM NERACA REGIONAL/SYSTEM OF REGIONAL ACCOUNTS	
12.1	Produk Domestik Regional Bruto Atas Dasar Harga Berlaku Menurut Lapangan Usaha di Kabupaten Bireuen (miliar rupiah), 2017-2021 <i>Gross Regional Domestic Product at Current Market Prices by Industry in Bireuen Regency (billion rupiahs), 2017-2021</i>	577

12.2	<p>Produk Domestik Regional Bruto Atas Dasar Harga Konstan 2010 Menurut Lapangan Usaha di Kabupaten Bireuen (miliar rupiah), 2017-2021</p> <p><i>Gross Regional Domestic Product at 2010 Constant Market Prices by Industry in Bireuen Regency (billion rupiahs), 2017-2021</i></p>	579
12.3	<p>Distribusi Persentase Produk Domestik Regional Bruto Atas Dasar Harga Berlaku Menurut Lapangan Usaha di Kabupaten Bireuen (persen), 2017-2021</p> <p><i>Percentage Distribution of Gross Regional Domestic Product at Current Market Prices by Industry in Bireuen Regency (percent), 2017-2021</i></p>	581
12.4	<p>Laju Pertumbuhan Produk Domestik Regional Bruto Atas Dasar Harga Konstan 2010 Menurut Lapangan Usaha di Kabupaten Bireuen (persen), 2017-2021</p> <p><i>Growth Rate of Gross Regional Domestic Product at 2010 Constant Market Prices by Industry in Bireuen Regency (percent), 2017-2021</i></p>	583
12.5	<p>Produk Domestik Regional Bruto Atas Dasar Harga Berlaku Menurut Jenis Pengeluaran di Kabupaten Bireuen (miliar rupiah), 2017-2021</p> <p><i>Gross Regional Domestic Product at Current Market Prices by Type of Expenditure in Bireuen Regency (billion rupiahs), 2017-2021</i></p>	585
12.6	<p>Produk Domestik Regional Bruto Atas Dasar Konstan 2010 Berlaku Menurut Jenis Pengeluaran di Kabupaten Bireuen (miliar rupiah), 2017-2021</p> <p><i>Gross Regional Domestic Product at 2010 Constant Market Prices by Type of Expenditure in Bireuen Regency (billion rupiahs), 2017-2021</i></p>	586
12.7	<p>Distribusi Persentase Produk Domestik Regional Bruto Atas Dasar Harga Berlaku Menurut Jenis Pengeluaran di Kabupaten Bireuen (persen), 2017-2021</p> <p><i>Percentage Distribution of Gross Regional Domestic Product at Current Market Prices by Type of Expenditure in Bireuen Regency (percent), 2017-2021</i></p>	587

12.8	<p>Laju Pertumbuhan Produk Domestik Regional Bruto Atas Dasar Konstan 2010 Berlaku Menurut Jenis Pengeluaran di Kabupaten Bireuen (persen), 2017–2021 <i>Growth Rate of Gross Regional Domestic Product at 2010 Constant Market Prices by Type of Expenditure in Bireuen Regency (persen), 2017–2021</i></p>	588
13. PERBANDINGAN ANTAR KABUPATEN/ KOTA/ REGENCY/MUNICIPAL COMPARISON		
13.1	<p>Jumlah Penduduk Menurut Kabupaten/Kota di Provinsi Aceh, 2017–2021 <i>Population by Regency/Municipality in Aceh Province, 2017–2021</i></p>	599
13.2	<p>Laju Pertumbuhan Produk Domestik Regional Bruto Atas Dasar Harga Konstan 2010 Menurut Kabupaten/Kota di Provinsi Aceh (persen), 2017–2021 <i>Rate of Growth of Gross Regional Domestic Products at Constant 2010 Prices by Regency/Municipality in Aceh Province (percent), 2017–2021</i></p>	600
13.3	<p>Jumlah Penduduk Miskin Menurut Kabupaten/Kota di Provinsi Aceh (ribu), 2017–2021 <i>Number of Poor Population by Regency/Municipality in Aceh Province (thousand), 2017–2021</i></p>	601
13.4	<p>Indeks Pembangunan Manusia Menurut Kabupaten/Kota di Provinsi Aceh, 2017–2021 <i>Human Development Index by Regency/Municipality in Aceh Province, 2017-2021</i></p>	602

DAFTAR GAMBAR/LIST OF FIGURES

		Halaman <i>Page</i>
1.1	Luas Daerah menurut Kecamatan (km ²), 2021 <i>Area of Subdistrict (km²), 2021</i>	8
1.2	Jumlah Hari Hujan dan Curah Hujan (mm) menurut Bulan, 2021 <i>Number of Rainy Day and Precipitation (mm) by Month, 2021</i>	9
2.1	Jumlah Anggota Dewan Perwakilan Rakyat Daerah Menurut Partai Politik dan Jenis Kelamin di Kabupaten Bireuen, 2021 <i>Number of Members of The Regional House of Representatives by Political Parties and Sex in Bireuen Regency, 2021</i>	26
2.2	Jumlah Pegawai Negeri Sipil Menurut Jabatan dan Jenis Kelamin di Kabupaten Bireuen, 2021 <i>Number of Civil Servants by Occupation and Sex in Bireuen Regency, 2021</i>	27
3.1	Jumlah Penduduk Menurut Kecamatan di Kabupaten Bireuen, 2020 <i>Number of Population by Subdistrict in Bireuen Rgency, 2020.....</i>	70
3.2	Tingkat Pengangguran Terbuka (TPT) dan Tingkat Partisipasi Angkatan Kerja (TPAK) Menurut Jenis Kelamin di Kabupaten Bireuen, 2017-2021 <i>Unemployment Rate (UR) and Labor Force Participation Rate (LFPR) by Sex in Bireuen Regency, 2017-2021.....</i>	71
4.1	Angka Partisipasi Murni (APM) dan Angka Partisipasi Kasar (APK) Menurut Jenjang Pendidikan di Kabupaten Bireuen, 2020-2021 <i>Net Enrolment Rate and Gross Enrolment Rate by Educational Level in Bireuen Regency, 2020-2021</i>	116
4.2	Jumlah Penduduk Miskin dan Angka Kemiskinan di Kabupaten Bireuen, 2010-2021 <i>Number of Poor People and Poverty Rate in Bireuen Regency, 2010-2021</i>	117
5.1	Produksi Padi Menurut Kecamatan (ton) di Kabupaten Bireuen, 2021	278
	<i>Paddy Production by Subdistrict (tons) in Bireuen Regency, 2021</i>	278

	Halaman Page
5.2 Jumlah Rumah Tangga Pertanian di Kabupaten Bireuen, 2021 <i>Number of Household Farmer in Bireuen Regency (ha), 2021</i>	279
6.1 Jumlah Pelanggan Listrik Menurut Kecamatan di Kabupaten Bireuen, 2021 <i>Number of Electricity Costumers by Subdistrict in Bireuen Regency, 2021</i>	455
6.2 Banyaknya Air Minum yang Disalurkan/Didistribusikan ke Pelanggan Menurut Bulan, 2021 <i>Number of Water Distributed to Customer by Month, 2021</i>	456
6.3 Jumlah Unit Usaha Industri Kecil Formal dan Non Formal di Kabupaten Bireuen, 2021 <i>Number of Formal and Non Formal of Small Manufacturing in Bireuen Regency, 2021</i>	457
7.1 Besarnya Tarif Hotel di Kabupaten Bireuen, 2021 <i>Rates of Hotel in Bireuen Regency, 2021</i>	483
7.2 Banyaknya Tempat Wisata Menurut Kecamatan di Kabupaten Bireuen, 2021 <i>Number of Tourist Attraction by Subdistrict in Bireuen Regency, 2021</i> ..	484
7.3 Banyaknya Sarana Olahraga yang Terdapat di Kabupaten Bireuen, 2021 <i>Number of Sport Facilities in Bireuen Regency, 2021</i>	485
8.1 Jumlah Kendaraan Bermotor Menurut Kecamatan di Kabupaten Bireuen (unit), 2021 <i>Number of Registered Motor Vehicles by Subdistrict in Bireuen Regency (unit), 2021</i>	502
8.2 Panjang Jalan Menurut Jenis Permukaan Jalan dan Kondisinya di Kabupaten Bireuen (km), 2018-2021 <i>Length of Roads by Type of Road Surface and Condition in Bireuen Regency (km), 2018-2021</i>	503
9.1 Jumlah Koperasi Aktif Menurut Kecamatan di Kabupaten Bireuen, 2021 <i>Number of Active Cooperative by Subdistrict in Bireuen Regency, 2021</i>	534

	Halaman Page	
9.2	Jumlah Koperasi Menurut Jenisnya di Kabupaten Bireuen, 2021 <i>Number of Cooperative by Kind of it in Bireuen Regency, 2021</i>	535
10.1	Distribusi Pengeluaran per Kapita Sebulan Menurut Kelompok Komoditas Makanan di Kabupaten Bireuen, 2021 <i>Distribution of Monthly Expenditure per Capita by Commodity Group of Food in Bireuen Regency, 2021</i>	544
10.2	Distribusi Pengeluaran per Kapita Sebulan Menurut Kelompok Komoditas Bukan Makanan di Kabupaten Bireuen, 2021 <i>Distribution of Monthly Expenditure per Capita by Commodity Group of Non-Food in Bireuen Regency, 2021</i>	545
11.1	Jumlah Sarana Perdagangan Menurut Jenisnya di Kabupaten Bireuen, 2017-2021 <i>Number of Trading Facilities by Type of Facility in Bireuen Regency, 2017-2021</i>	556
11.2	Jumlah Surat Izin Usaha Perdagangan (SIUP) Menurut Golongan Usaha dan Kecamatan di Kabupaten Bireuen, 2021 <i>Number of Trading License (SIUP) by Establishment Category and Subdistrict in Bireuen Regency, 2021</i>	557
12.1	Laju Pertumbuhan Produk Domestik Regional Bruto Atas Dasar Harga Konstan 2010 Kabupaten Bireuen, Provinsi Aceh, dan Indonesia, 2017-2021 <i>Growth Rate of Gross Regional Domestic Product at 2010 Constant Market Prices of Bireuen Regency, Aceh Province, and Indonesia, 2017-2021</i>	574
12.2	Distribusi Persentase Produk Domestik Regional Bruto Atas Dasar Harga Berlaku Menurut Lapangan Usaha di Kabupaten Bireuen (persen), 2021 <i>Percentage Distribution of Gross Regional Domestic Product at Current Market Prices by Industry in Bireuen Regency (percent), 2021</i>	575
13.1	Jumlah Penduduk Menurut Kabupaten/Kota di Provinsi Aceh, 2021 <i>Population by Regency/Municipality in Aceh Province, 2021</i>	594

13.2	Laju Pertumbuhan Produk Domestik Regional Bruto Atas Dasar Harga Konstan 2010 Menurut Kabupaten/Kota di Provinsi Aceh (persen), 2021 <i>Rate of Growth of Gross Regional Domestic Products at Constant 2010 Prices by Regency/Municipality in Aceh Province (percent), 2021</i>	595
13.3	Jumlah Penduduk Miskin Menurut Kabupaten/Kota di Provinsi Aceh (ribu), 2021 <i>Number of Poor Population by Regency/Municipality in Aceh Province (thousand), 2021</i>	596
13.4	Indeks Pembangunan Manusia Menurut Kabupaten/Kota di Provinsi Aceh, 2021 <i>Human Development Index by Regency/Municipality in Aceh Province, 2021</i>	597

PENJELASAN UMUM/EXPLANATORY NOTES

Tanda-tanda, satuan-satuan, dan lain-lainnya yang digunakan dalam publikasi ini adalah sebagai berikut:

Symbols, measurement units, and acronyms which are used in this publication, are as follows:

1. TANDA-TANDA/SYMBOLS

Data tidak tersedia/Data not available	: ...
Tidak ada atau nol /Null or zero	: -
Data dapat diabaikan/Data negligible	: 0
Tanda decimal/Decimal point	: ,
Data tidak dapat ditampilkan/Not applicable	: NA
Angka estimasi/Estimated figures	: e
Angka diperbaiki/Revised figures	: r
Angka sementara/Preliminary figures	: x
Angka sangat sementara/Very preliminary figures	: xx
Angka sangat sangat sementara/Very very preliminary figures	: xxx

2. SATUAN/UNITS

barel/barrel	: 158,99 liter/litres = 1/6,2898 m ³
hektar (ha)/hectare (ha)	: 10 000 m ²
kilometer (km)/kilometres (km)	: 1 000 meter/meters (m)
knot/knot	: 1,8523 km/jam (km/hour)
kuintal/quintal	: 100 kg
KWh	: 1 000 Watt hour
MWh	: 1 000 KWh
liter (untuk beras)/litre (for rice)	: 0,80 kg
MMSCF	: 1/35,3 m ³
metrik ton (m.ton)/metric ton (m. ton)	: 0,98421 long ton = 1 000 kg
ons/ounce	: 28,31 gram/grams
ton	: 1 000 kg

Satuan lain: buah, dus, butir, helai/lembar, kaleng, batang, pulsa, ton kilometer (ton-km), jam, menit, persen (%).

Other units: unit, pack, pieces, sheet, tin, pulse, ton-kilometres(ton-km), hour, minute, percent (%).

Perbedaan angka di belakang koma disebabkan oleh pembulatan angka.

The difference in decimal numbers is caused by rounding.

DAFTAR SINGKATAN/ LIST OF ABBREVIATIONS

SI	: Stasiun Iklim
SIMPK	: Stasiun Meteorologi Pertanian Khusus
t.t	: Tempat tidur
BCG	: Bacillus Calmette Guerin
DPT	: Difteri, Pertusis, Tetanus
TT	: Tetanus Toxoid
IOT	: Industri Obat Tradisional/ <i>Traditional Medicine Industry</i>
IKOT	: Industri Kecil Obat Tradisional/ <i>Traditional Medicine Small</i>
Alkes	: Alat kesehatan/ <i>Health Kits</i>
PKRT	: Perbekalan Kesehatan Rumah tangga/ <i>Household Health Logistics</i>
Kompl	: Komplemen/ <i>Complement</i>
IRTP	: Industri Pangan Produksi Rumah Tangga/ <i>Foods Home Industry</i>
PBF	: Pedagang Besar Farmasi/ <i>Pharmacy Whole-seller</i>
GFK	: Gudang Farmasi Kab/Kota/Regency/ <i>Municipality Pharmacy Warehouse</i>
RB	: Rumah Bersalin/ <i>Delivery House</i>
Pustu	: Puskesmas pembantu/ <i>Auxiliary Public Health Center</i>
BP	: Balai Pengobatan/ <i>Polyclinic</i>
TPS	: Tempat Pembuangan Sementara / <i>landfill</i>
Jamkesmas	: Jaminan kesehatan masyarakat miskin/ <i>Poor public health insurance</i>
PJKMU	: Program Jaminan Kesehatan Masyarakat Umum
SIUP	: Surat Ijin Usaha Perdagangan/ <i>Trading Permission Letter</i>
TDP	: Tanda Daftar Perusahaan/ <i>Company Registration Identity</i>
API	: Angka Pengenal Importir/ <i>Importer's Identity Number</i>

Statistik Kunci, 2018–2020

Key Statistics, 2018–2020

Rincian/Description	Satuan/Unit	2019	2020	2021
(1)	(2)	(3)	(4)	(5)
SOSIAL/SOCIAL				
Penduduk ¹ /Population ¹	ribu/thousand	471,635	436,418	439,788
Laju Pertumbuhan Penduduk ¹ /Population Growth ¹	%	2,14	1,21	0,77
Angka Harapan Hidup ^{1-e} /Life Expectancy Rate ¹	tahun/years	71,16	71,22	71,26
Angka Melek Huruf Usia 15+ /Literacy Rate Aged 15+	%	98,89	98,88	-
Tingkat Partisipasi Angkatan Kerja -TPAK ^{2,3} Labour Force Participation Rate-LFPR ^{2,3}	%	67,1	67,06	65,91
Tingkat Pengangguran Terbuka-TPT ^{2,3} Unemployment Rate-UR ^{2,3}	%	3,88	4,12	4,32
Penduduk Miskin ⁴ /Poor People ⁴	ribu/thousand	63,6	62,42	63,02
Persentase Penduduk Miskin ⁴ Percentage of Poor People ⁴	%	13,56	13,06	13,25
Indeks Pembangunan Manusia-IPM ⁵ Human Development Index ⁵	-	72,27	72,28	72,33
EKONOMI/ECONOMIC				
Produk Domestik Regional Bruto (PDRB) Harga Berlaku ⁶ Gross Regional Domestic Bruto (GRDP) at Current Price ⁶	miliar rupiah billion rupiahs	12 886,85	13 084,37	14 054,53
Laju Pertumbuhan Ekonomi ⁷ /Economic Growth ⁷	%	5,00	-1,02	4,13
PDRB Per Kapita Harga Berlaku ^{6,8} Per Capita of GRDP at Current Price ^{6,8}	juta rupiah million rupiahs			

Catatan/Notes: ¹ Data 2019 hasil Proyeksi SUPAS 2015. Data 2020 hasil Hasil Sensus Penduduk (SP) 2020 (September). Data 2021 hasil Proyeksi SP 2020/The 2019 data was the result of SUPAS 2015 projection . The 2020 data was the result of 2020 Population Census (September). The 2021 data was the result of 2020 projection.

² Kondisi Agustus/Condition at August

³ Menggunakan penimbang hasil proyeksi penduduk Survei Penduduk Antar Sensus (SUPAS) 2015/Weighted by the population projection results of the Intercensal Population Survey (SUPAS) 2015

⁴ Kondisi Maret/Condition at March

⁵ Sejak tahun 2010, IPM dihitung dengan metode baru. Komponen IPM metode baru adalah angka harapan hidup saat lahir, harapan lama sekolah, rata-rata lama sekolah, dan pengeluaran per kapita/Since 2010, HDI was calculated using new method. New HDI component are life expectancy at birth, expected years of schooling, means years of schooling, and expenditure per capita

⁶ Mulai tahun 2010 mengadopsi System of National Account 2008 (SNA 2008)/Since 2010 is in line with System of National Account 2008 (SNA 2008)

⁷ Menggunakan tahun dasar 2010 (2010=100)/Using 2010 base year (2010=100)

⁸ Menggunakan proyeksi penduduk berdasarkan hasil SP2010/Using population projection based on SP2010

BAB

1

GEOGRAFI DAN IKLIM
GEOGRAPHY AND CLIMATE

<https://bireuenkab.bps.go.id>

PENJELASAN TEKNIS**TECHNICAL NOTES**

1. Secara astronomis, Kabupaten Bireuen terletak antara 4° 53' 20,3"- 5° 16' 25,8" Lintang Utara dan 96° 55' 30,1" - 96° 19' 45,9" Bujur Timur serta berada pada ketinggian 0 - 2637 meter dari permukaan laut (DPL).
 2. Berdasarkan posisi geografisnya, wilayah Kabupaten Bireuen memiliki batas-batas: Utara - Selat Malaka; Tenggara - Bener Meriah; Selatan - Aceh Tengah; Timur - Aceh Utara; Barat - Pidie Jaya; Barat Daya - Pidie
 3. Berdasarkan letak geografinya, Kabupaten Bireuen berada pada Pulau Sumatera yang menjadi bagian dari Kepulauan Indonesia
 4. Kabupaten Bireuen terdiri dari 17 kecamatan, yaitu:
 - Kecamatan Samalanga
 - Kecamatan Simpang Mamplam
 - Kecamatan Pandrah
 - Kecamatan Jeunieb
 - Kecamatan Peulimbang
 - Kecamatan Peudada
 - Kecamatan Juli
 - Kecamatan Jeumpa
 - Kecamatan Kota Juang
 - Kecamatan Kuala
 - Kecamatan Jangka
 - Kecamatan Peusangan
 - Kecamatan Peusangan Selatan
 - Kecamatan Peusangan Siblah Krueng
1. *Astronomically, Bireuen Regency lies between latitude 4° 53' 20,3"- 5° 16' 25,8" North, longitudes 96° 55' 30,1" - 96° 19' 45,9" East, and at an altitude of 0 - 2637 meters above sea level.*
 2. *In terms of geographic position, Bireuen Regency has boundaries as follows: North - Malacca Strait; Southeast - Bener Meriah; South - Aceh Tengah; East - Aceh Utara; West - Pidie Jaya; Southwest - Pidie.*
 3. *In terms of geographic location, Bireuen Regency is located in Sumatera Island, which is part of Indonesian Archipelago.*
 4. *Bireuen Regency has 17 subdistricts. There are:*
 - *Samalanga subdist*
 - *Simpang Mamplam subdistrict*
 - *Pandrah subdistrict*
 - *Jeunieb subdistrict*
 - *Peulimbang subdistrict*
 - *Peudada subdistrict*
 - *Juli subdistrict*
 - *Jeumpa subdistrict*
 - *Kota Juang subdistrict*
 - *Kuala subdistrict*
 - *Jangka subdistrict*
 - *Peusangan subdistrict*
 - *Peusangan Selatan subdistrict*
 - *Peusangan Siblah Krueng subdistrict*

- Kecamatan Makmur
 - Kecamatan Gandapura
 - Kecamatan Kuta Blang
5. Curah hujan merupakan ketinggian air hujan yang terkumpul dalam tempat yang datar, tidak menguap, tidak meresap, dan tidak mengalir. Curah hujan 1 (satu) milimeter artinya dalam luasan satu meter persegi pada tempat yang datar tertampung air setinggi satu milimeter atau tertampung air sebanyak satu liter. Intensitas hujan adalah banyaknya curah hujan persatuan jangka waktu tertentu. Apabila dikatakan intensitasnya besar berarti hujan lebat dan kondisi ini sangat berbahaya karena berdampak dapat menimbulkan banjir, longsor dan efek negatif terhadap tanaman.
5. *Rainfall is the height of rainwater collected in a flat level, that do not evaporate, seep, and flowing. Rainfall of 1 (one) millimeter means in an area of one square meter at a flat level as high as one millimeter of water was accommodated or accommodated as much as one liter of water. Rainfall intensity is the amount of rainfall in a given time period. When it is said great intensity means heavy rains and these conditions is very dangerous because the impact can cause floods, landslides and negative effects on plants.*

ULASAN**DESCRIPTION****Geografi**

Geografi Kabupaten Bireuen memiliki luas sekitar 1.798,25 km² atau 3,16% dari luas wilayah Provinsi Aceh. Kabupaten Bireuen terletak antara 4° 53' 20,3"- 5° 16' 25,8" Lintang Utara dan 96° 55' 30,1" - 96° 19' 45,9" Bujur Timur, serta berada pada ketinggian 0 - 2637 meter dari permukaan laut (DPL).

Sejak tahun 2004, secara administratif Kabupaten Bireuen memiliki 17 kecamatan, terdiri dari 609 desa dan 75 kemukiman dengan batas wilayah sebagai berikut:

Utara	: Selat Malaka
Timur	: Kab. Aceh Utara
Tenggara	: Kab. Bener Meriah
Selatan	: Kab. Aceh Tengah
Barat Daya	: Kab. Pidie
Barat	: Kab. Pidie Jaya

Kecamatan Peudada merupakan kecamatan terluas dengan luas wilayah sekitar 312,81 km², sedangkan Kecamatan Kota Juang merupakan kecamatan dengan luas wilayah terkecil sekitar 16,91 km², karena merupakan wilayah ibukota Kabupaten Bireuen dan pusat pemerintahan serta pusat perdagangan dan bisnis di Kabupaten Bireuen.

Geography

Area of Bireuen district was of 1.798,25 km.sq or 3,16 % from the area of Aceh Province. Bireuen Regency lies between latitude 04° 54' - 05° 21' North, longitudes 96° 20' - 97° 21' East, and at an altitude of 0 - 2637 meters above sea level.

Since 2004, administratively, this regency has 17 districts, comprising of 609 villages and 75 settlement with the bounds:

<i>North</i>	<i>: Malacca Strait</i>
<i>East</i>	<i>: Aceh Utara Regency</i>
<i>Southeast</i>	<i>: Bener Meriah Regency</i>
<i>South</i>	<i>: Aceh Tengah Regency</i>
<i>Southwest</i>	<i>: Pidie Regency</i>
<i>West</i>	<i>: Pidie Jaya Regency</i>

Peudada is the largest subdistrict, covers an area of approximately 312.81 square kilometers, while Kota Juang is the smallest one, covers an area of approximately 16.91 square kilometres, Because it is the capital region of Bireuen Regency and the center of government and the center of trade and business in Bireuen Regency.

Jarak dari Kecamatan ke Ibukota Kabupaten, antara lain :

1. Samalanga-Kota Bireuen: 36 km.
2. Simpang Mamplam-Kota Bireuen : 28 km.
3. Pandrah-Kota Bireuen : 23 km.
4. Jeunieb-Kota Bireuen : 20 km.
5. Peulimbang-Kota Bireuen : 16 km.
6. Peudada-Kota Bireuen : 12 km.
7. Juli-Kota Bireuen : 12 km.
8. Jeumpa-Kota Bireuen : 4 km.
9. Kota Juang-Kota Bireuen : 0 km.
10. Kuala-Kota Bireuen : 3 km
11. Jangka-Kota Bireuen : 16 km
12. Peusangan-Kota Bireuen : 10 km
13. Peusangan Selatan-Kota Bireuen : 17 km
14. Peusangan Siblah Krueng-Kota Bireuen : 18 km
15. Makmur-Kota Bireuen : 29 km
16. Gandapura-Kota Bireuen : 23 km
17. Kutablang-Kota Bireuen : 17 km

Iklim

Akibat dari Kabupaten Bireuen yang memiliki geografis yang disebutkan di atas, maka Kabupaten Bireuen memiliki karakter iklim yang unik. Selama tahun 2021, suhu di Kabupaten Bireuen berkisar antara 20,8°C - 35°C.

Secara umum, rata-rata curah hujan tertinggi di Kabupaten Bireuen selama tahun 2021 terjadi pada bulan November, yaitu sebanyak 370 mm dengan jumlah hari hujan terbanyak

Distance between Province Capital to Regencies/City:

1. *Samalanga-Kota Bireuen: 36 km.*
2. *Simpang Mamplam-Kota Bireuen : 28 km.*
3. *Pandrah-Kota Bireuen : 23 km.*
4. *Jeunieb-Kota Bireuen : 20 km.*
5. *Peulimbang-Kota Bireuen : 16 km.*
6. *Peudada-Kota Bireuen : 12 km.*
7. *Juli-Kota Bireuen : 12 km.*
8. *Jeumpa-Kota Bireuen : 4 km.*
9. *Kota Juang-Kota Bireuen : 0 km.*
10. *Kuala-Kota Bireuen : 3 km*
11. *Jangka-Kota Bireuen : 16 km*
12. *Peusangan-Kota Bireuen : 10 km*
13. *Peusangan Selatan-Kota Bireuen : 17 km*
14. *Peusangan Siblah Krueng-Kota Bireuen : 18 km*
15. *Makmur-Kota Bireuen : 29 km*
16. *Gandapura-Kota Bireuen : 23 km*
17. *Kutablang-Kota Bireuen : 17 km*

Climate

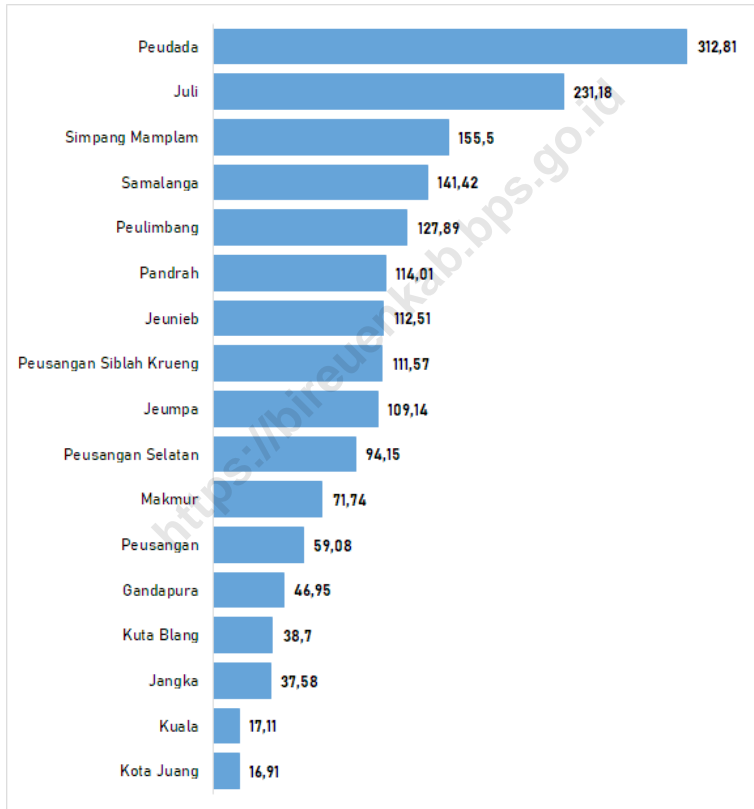
As a result of the Bireuen Regency which has the geographic explained above, the Bireuen Regency has a unique climatic character. During 2021, temperatures in Bireuen Regency will range from 20.8°C - 35°C

Generally, in Bireuen Regency the highest rainfall average during 2021 was in November that of 370 mm with the most number of rain days in November, that is 17 days.

di bulan November, yaitu sebanyak 17 hari.

<https://bireuenkab.bps.go.id>

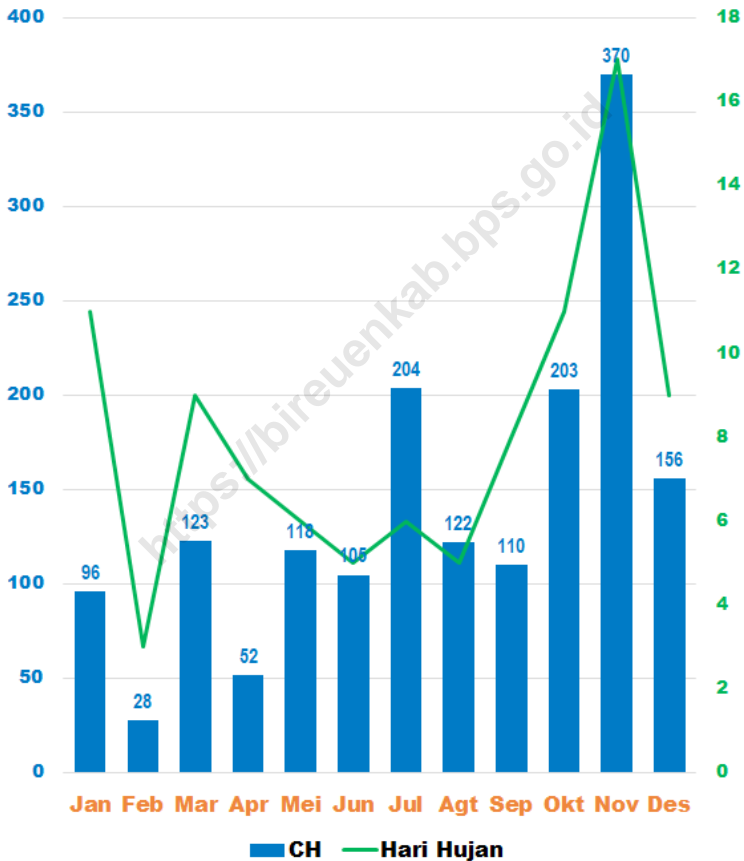
Gambar 1.1 Luas Daerah menurut Kecamatan (km²), 2021
Figures 1.1 Area of Subdistrict (km²), 2021



Sumber/Source : Badan Perencanaan Pembangunan Daerah Kabupaten Bireuen / Regional Development and Planning Board of Bireuen Regency

Gambar 1.2
Figures

Jumlah Hari Hujan dan Curah Hujan (mm) menurut Bulan, 2021
Number of Rainy Day and Precipitation (mm) by Month, 2021



Sumber/Source : Badan Meteorologi, Klimatologi, dan Geofisika (BMKG) Kabupaten Bireuen
Meteorology, Climatology and Geophysics Agency of Bireuen Regency

<https://bireuenkab.bps.go.id>

1.1 KEADAAN GEOGRAFI GEOGRAPHY CONDITION

Tabel 1.1.1 **Luas Daerah dan Jumlah Pulau Menurut Kecamatan di Kabupaten Bireuen, 2021**
Table 1.1.1 **Total Area and Number of Islands by Subdistrict in Bireuen Regency, 2021**

Kecamatan Subdistrict	Ibukota Kecamatan Capital of Subdistrict	Luas Total Area (km ² /sq.km)
(1)	(2)	(3)
Samalanga	Samalanga	141,42
Simpang Mamplam	Simpang Mamplam	155,50
Pandrah	Pandrah Kandeh	114,01
Jeunieb	Jeunieb	112,51
Peulimbang	Peulimbang	127,89
Peudada	Peudada	312,81
Juli	Beunyt	231,18
Jeumpa	Blang Bladeh	109,14
Kota Juang	Bandar Bireuen	16,91
Kuala	Cot Batee	17,11
Jangka	Jangka	37,58
Peusangan	Matang Glumpang Dua	59,08
Peusangan Selatan	Geulanggang Labu	94,15
Peusangan Siblah Krueng	Lueng Daneuen	111,57
Makmur	Ulee Gle	71,74
Gandapura	Geurugok	46,95
Kuta Blang	Kuta Blang	38,70
Bireuen		1 798,25

Lanjutan Tabel/*Continued Table 1.1.1*

Kecamatan <i>Subdistrict</i>	Persentase terhadap Luas Wilayah <i>Percentage to Area</i>	Jumlah Pulau <i>Number of Islands</i>
(1)	(4)	(5)
Samalanga	7,9	0
Simpang Mamplam	8,7	0
Pandrah	6,3	0
Jeunieb	6,3	0
Peulimbang	7,1	0
Peudada	17,4	0
Juli	12,9	0
Jeumpa	6,1	0
Kota Juang	0,9	0
Kuala	1,0	0
Jangka	2,1	0
Peusangan	3,3	0
Peusangan Selatan	5,2	0
Peusangan Siblah Krueng	6,2	0
Makmur	4,0	0
Gandapura	2,6	0
Kuta Blang	2,2	0
Bireuen	100	0

Sumber/*Source*: Badan Perencanaan Pembangunan Daerah Kabupaten Bireuen/*Regional Development and Planning Board of Bireuen Regency*

Tabel
Table 1.1.2**Tinggi Wilayah dan Jarak ke Ibukota Kabupaten Menurut Kecamatan di Kabupaten Bireuen, 2021**
Altitude and Distance to the Capital of Regency by Subdistrict in Bireuen Regency, 2021

Kecamatan Subdistrict	Tinggi Wilayah (mdpl) Altitude (m a.s.l)	Jarak ke Ibukota Distance to the Capital
(1)	(2)	(3)
Samalanga	0 - 1700	36
Simpang Mamplam	0 - 1700	28
Pandrah	0 - 1700	23
Jeunieb	0 - 1700	20
Peulimbang	0 - 1700	16
Peudada	0 - 1700	12
Juli	0 - 650	12
Jeumpa	0 - 1700	4
Kota Juang	0 - 224	-
Kuala	0 - 224	3
Jangka	0 - 224	16
Peusangan	0 - 224	10
Peusangan Selatan	0 - 1700	17
Peusangan Siblah Krueng	0 - 1700	18
Makmur	0 - 650	29
Gandapura	0 - 224	23
Kuta Blang	0 - 224	17
Bireuen	0 - 1700	

Sumber/Source: Badan Perencanaan Pembangunan Daerah Kabupaten Bireuen/ *Regional Development and Planning Board of Bireuen Regency*

1.2 IKLIM CLIMATE

Tabel 1.2.1 **Pengamatan Unsur Iklim Menurut Bulan di Stasiun Badan Meteorologi, Klimatologi, dan Geofisika Kabupaten Bireuen, 2021**
Observation of Climate Elements at the Meteorology, Climatology and Geophysics Agency Station in Bireuen Regency, 2021

Bulan Month	Suhu (°C) Temperature			Kelembaban Humidity		
	Minimal Minimum	Rata-rata Average	Maksimal Maximum	Minimal Minimum	Rata-rata Average	Maksimal Maximum
(1)	(2)	(3)	(4)	(5)	(6)	(7)
Januari/January	21,9	25,9	32,0	54	85,4	98
Februari/February	20,9	26,4	33,2	48	81	98
Maret/March	20,8	26,5	32,8	58	83	100
April/April	22,5	26,8	33,4	50	84	98
Mei/May	21,2	27,4	35,0	49	83	99
Juni/June	21,2	26,9	32,9	55	83	99
Juli/July	22,9	27,2	33,2	52	83	99
Agustus/August	22,0	26,6	33,1	52	83	99
September/September	22,4	26,7	32,4	56	83	100
Oktober/October	21,4	26,6	33,8	55	84	99
November/November	22,4	25,9	31,7	61	88	100
Desember/December	21,8	25,8	32,7	58	86	100

Lanjutan Tabel/*Continued Table 1.2.1*

Bulan Month	Kecepatan Angin (Knots) Wind Velocity (Knots)			Tekanan Udara Atmospheric Pressure (mb)		
	Minimal Minimum	Rata-rata Average	Maksimal Maximum	Minimal Minimum	Rata-rata Average	Maksimal Maximum
(1)	(8)	(9)	(10)	(11)	(12)	(13)
Januari/January	Calm (0)	5	14	1 005,1	1 009,8	1 013,1
Februari/February	Calm (0)	5	14	1 006,7	1 010,5	1 014,2
Maret/March	Calm (0)	4,5	17	1 004,3	1 009,8	1 014,8
April/April	Calm (0)	4,0	13	1 004,5	1 010,1	1 014,5
Mei/May	Calm (0)	4,1	12	1 004,1	1 008,4	1 011,8
Juni/June	Calm (0)	4	14	1 005,7	1 009,8	1 013,2
Juli/July	Calm (0)	4,3	14	1 005,1	1 008,8	1 011,8
Agustus/August	Calm (0)	4,1	12	1 005,6	1 010,0	1 014,6
September/September	Calm (0)	4	12	1 005,7	1 009,4	1 013,3
Oktober/October	Calm (0)	4	11	1 003,7	1 009,2	1 016,1
November/November	Calm (0)	3,9	12	1 004,1	1 008,9	1 013,2
Desember/December	Calm (0)	4	13	1 005,1	1 011,0	1 016,0

Lanjutan Tabel/*Continued Table 1.2.1*

Bulan Month	Hari Hujan Rainy Day	Curah Hujan Precipitation (mm)	Penyinaran Matahari/ (%) Sunshine (%)
(1)	(14)	(15)	(16)
Januari/ <i>January</i>	11	96	44,0
Februari/ <i>February</i>	3	28	89,1
Maret/ <i>March</i>	9	123	72,5
April/ <i>April</i>	7	52	70,3
Mei/ <i>May</i>	6	118	62,0
Juni/ <i>June</i>	5	105	48,7
Juli/ <i>July</i>	6	204	55,5
Agustus/ <i>August</i>	5	122	53,4
September/ <i>September</i>	8	110	58,2
Oktober/ <i>October</i>	11	203	61,8
November/ <i>November</i>	17	370	42,3
Desember/ <i>December</i>	9	156	56,6

Sumber/*Source*: Badan Meteorologi, Klimatologi, dan Geofisika (BMKG) Kabupaten Bireuen / *Meteorology, Climatology and Geophysics Agency of Bireuen Regency*

BAB

2

**PEMERINTAHAN
GOVERNMENT**

<https://bireuenkab.bps.go.id>

PENJELASAN TEKNIS

1. Anggota Dewan Perwakilan Rakyat Daerah (DPRD) dipilih melalui pemilihan umum (pemilu) dan dilantik dalam masa jabatan lima tahun.
2. Susunan pemerintahan Republik Indonesia periode 2014–2019 terdiri dari presiden, wakil presiden, lembaga tinggi negara, kementerian, setingkat menteri, dan Lembaga Pemerintahan Non Kementerian (LPNK).
3. Lembaga tinggi negara terdiri dari Majelis Permusyawaratan Rakyat (MPR), Dewan Perwakilan Rakyat (DPR), Badan Pemeriksa Keuangan (BPK), dan Mahkamah Agung (MA), Dewan Perwakilan Daerah (DPD), Mahkamah Konstitusi (MK), dan Komisi Yudisial (KY).
4. Kementerian terdiri dari kementerian koordinator dan kementerian.
5. Kementerian koordinator terdiri dari bidang politik, hukum, dan keamanan (Polhukam), bidang perekonomian, bidang pembangunan manusia dan kebudayaan, dan bidang kemaritiman.
6. Kementerian terdiri dari Kementerian Sekretaris Negara, Kementerian Dalam Negeri,

TECHNICAL NOTES

1. *Regional House of Representatives (DPRD) members are elected through a general election and appointed for a five-years membership.*
2. *The government structure of the Republic of Indonesia period 2009–2014 consists of president, vice president, state supreme agencies, ministries, ministerial level institutions, and non-ministerial institutions.*
3. *State supreme agencies consist of The People's Consultative Assembly, The House of Representative, The Audit Board of the Republic of Indonesia, Supreme Court, Local Councils, Constitutional Court, and Judicial Commission.*
4. *Ministries consist of coordinating ministry and departmental ministry.*
5. *Coordinating ministries consist of Coordinating Ministry for Political, Legal, and Security Affairs, Coordinating Ministry for the Economy, Coordinating Ministry for Maritime Affairs, and Coordinating Ministry for Human Development and Culture.*
6. *Departmental Ministries consist of State Secretary; Ministry of Home Affairs; Ministry of Foreign Affairs;*

Kementerian Luar Negeri,
 Kementerian Perencanaan
 Pembangunan Nasional/
 Bappenas, Kementerian
 Pertahanan, Kementerian
 Hukum dan Hak Asasi Manusia,
 Kementerian Keuangan,
 Kementerian Energi dan Sumber
 Daya Mineral, Kementerian
 Perindustrian, Kementerian
 Perdagangan, Kementerian
 Pertanian, Kementerian
 Perhubungan, Kementerian
 Kelautan dan Perikanan,
 Kementerian Ketenagakerjaan,
 Kementerian Badan Usaha Milik
 Negara, Kementerian Koperasi
 dan UKM, Kementerian Pekerjaan
 Umum dan Perumahan Rakyat,
 Kementerian Lingkungan Hidup
 dan Kehutanan, Kementerian
 Agraria dan Tata Ruang/
 Badan Pertanahan Nasional,
 Kementerian Kesehatan,
 Kementerian Kebudayaan dan
 Pendidikan Dasar Menengah,
 Kementerian Sosial, Kementerian
 Agama, Kementerian Pariwisata,
 Kementerian Komunikasi dan
 Informatika, Kementerian
 Pendayagunaan Aparatur
 Negara dan Reformasi Birokrasi,
 Kementerian Pemuda dan
 Olahraga, Kementerian Desa,
 Pembangunan Daerah Tertinggal
 dan Transmigrasi, Kementerian
 Riset Teknologi dan Pendidikan
 Tinggi, dan Kementerian
 Pemberdayaan Perempuan
 dan Perlindungan Anak.

*Ministry of National Development
 Planning/Chairperson of National
 Development Planning Agency;
 Ministry of Defense; Ministry
 of Justice and Human Rights;
 Ministry of Finance; Ministry of
 Energy and Mineral Resources;
 Ministry of Industry; Ministry of
 Trade; Ministry of Agriculture;
 Ministry of Transportation; Ministry
 of Maritime Affairs and Fisheries;
 Ministry of Manpower; Ministry of
 State Owned Enterprises; Ministry
 of Cooperatives and Small and
 Medium Enterprises; Ministry of
 Public Works and Public Housing;
 Ministry of Environment and
 Forestry; Ministry of Agrarian Affairs
 and Spatial Planning/National
 Land Agency; Ministry of Health;
 Ministry of Culture and Elementary
 & Secondary Education; Ministry of
 Social Services; Ministry of Religious
 Affairs; Ministry of Tourism;
 Ministry of Communication
 and Informatics; Ministry of
 Empowerment of State Apparatus
 and Bureaucracy Reform; Ministry
 of Youth and Sports Affairs;
 Ministry of Village Development,
 Disadvantaged Regions and
 Transmigration; Ministry of
 Research, Technology, and Higher
 Education; and Ministry of Women
 Empowerment and Child Protection*

7. Setingkat Menteri terdiri dari Kejaksaan Agung, Tentara Nasional Indonesia, dan Kepolisian Negara Republik Indonesia
8. Lembaga Pemerintah Non Kementerian terdiri dari Arsip Nasional Republik Indonesia, Badan Intelijen Negara, Badan Kepegawaian Negara, Badan Kependudukan dan Keluarga Berencana Nasional, Badan Koordinasi Penanaman Modal, Badan Informasi Geospasial, Badan Meteorologi, Klimatologi, dan Geofisika, Badan Narkotika Nasional, Badan Nasional Penanggulangan Bencana, Badan Nasional Penanggulangan Terorisme, Badan Nasional Penempatan dan Perlindungan Tenaga Kerja Indonesia, Badan Pengawasan Obat dan Makanan, Badan Pengawasan Tenaga Nuklir, Badan Pengawasan Keuangan dan Pembangunan, Badan Pengkajian dan Penerapan Teknologi, Badan Pusat Statistik, Badan SAR Nasional, Badan Standardisasi Nasional, Badan Tenaga Nuklir Nasional, Lembaga Administrasi Negara, Lembaga Ilmu Pengetahuan Indonesia, Lembaga Ketahanan Nasional, Lembaga Kebijakan Pengadaan Barang/Jasa Pemerintah, Lembaga Penerbangan dan Antariksa Nasional, Lembaga Sandi Negara, dan Perpustakaan Nasional Republik Indonesia.
7. *Ministerial Level Officials consist of, Attorney General, Indonesian National Defense Force, and Indonesian National Police.*
8. *Non Ministerial Institutions consist of National Archive of the Republic of Indonesia, State Intelligence Board, National Civil Service Agency, National Population and Family Planning Board, Investment Coordinating Board, Geospatial Information Agency, Meteorology, Climatology, and Geophysics Agency, National Narcotics Agency, National Agency for Disaster Management, National Counter Terrorism Agency, The National Authority for The Placement and Protection of Indonesian Overseas Workers, National Agency of Drugs and Foods Control, Nuclear Energy Controlling Board, Audit and Development Supervising Agency, Agency for the Assesment and Application Technology, BPS-Statistics Indonesia, National Search and Rescue Agency, National Standardization Board, National Nuclear Energy Board, National Institute of Administration, National Institute of Science, National Resilience Institute, Government Procurement Policy Board, National Institute of Space and Aeronautics, National Crypto Agency, and National Library of Republic of Indonesia.*

9. Realisasi Penerimaan dan Pengeluaran Pemerintah Daerah Kabupaten adalah realisasi / perhitungan APBD Kabupaten pada tiap tahun anggaran
 10. Pendapatan Asli Daerah (PAD) adalah pendapatan yang diperoleh daerah yang dipungut berdasarkan peraturan daerah sesuai dengan peraturan perundang-undangan, guna keperluan daerah yang bersangkutan dalam membiayai kegiatannya.
 11. Dana Perimbangan adalah dana yang bersumber dari pendapatan APBN yang dialokasikan kepada Daerah untuk mendanai kebutuhan daerah dalam rangka pelaksanaan desentralisasi.
 12. Lain-lain Pendapatan yang Sah adalah pendapatan lainnya dari pemerintah pusat dan atau dari instansi pusat, serta dari daerah lainnya.
9. *Actual revenue and expenditure of Regencial Government is the realization regencial budget calculations for every fiscal year.*
 10. *Original Local Government Revenue is revenue that with held based on local regulations in accordance with the legislation, for the purposes of financing their activities.*
 11. *Balanced Budget is the fund coming from the state budget that allocated to regions to fund their needs in the context of decentralization.*
 12. *Other Legal Revenue is other income that coming from the central government and or from the central agencies, as well as from other local government.*

ULASAN**DESCRIPTION****Wilayah Administratif**

Kabupaten Bireuen sebelumnya merupakan bagian dari Kabupaten Aceh Utara. Kemudian, melalui Undang-undang Nomor 48 Tahun 1999 dan selanjutnya diubah dengan Undang-undang Nomor 8 Tahun 2000, Bireuen dimekarkan menjadi sebuah kabupaten yang otonom. Sejak berdirinya, Kabupaten Bireuen telah terjadi perkembangan yang cukup signifikan dalam bidang pemerintahan, dimana pada awalnya terdiri dari 7 (tujuh) Kecamatan. Pada tahun 2001 dimekarkan menjadi 10 kecamatan selanjutnya pada tahun 2004 dimekarkan kembali menjadi 17 kecamatan.

Setiap Kecamatan memiliki desa/gampong yang jumlahnya berbeda-beda. Kecamatan yang memiliki desa terbanyak adalah Kecamatan Peusangan dengan 69 desa/gampong. Sementara kecamatan dengan desa paling sedikit adalah kecamatan Pandrah dengan 19 desa/gampong.

Dewan Perwakilan Rakyat Daerah

Pemerintah Daerah adalah Pimpinan Daerah dan Dewan Perwakilan Rakyat (DPRD). Pimpinan Daerah bertanggungjawab sebagai eksekutif dan DPRD bertanggung jawab sebagai legislatif. Dewan Perwakilan

Administratif Area

Bireuen was previously a part of the North Aceh regency. Through Law 48/1999 subsequently amended by Law 8/2000, it was broaden into an autonomous regency. Since the establishment, Bireuen's governmental system has occurred a significant developments. Bireuen formerly consists of 7 subdistricts. In 2001 it was broaden into 10 subdistricts, and in 2004 it has become 17 subdistricts.

Each subdistrict has different amount of villages. The subdistrict that has the most villages is Peusangan subdistrict with 69 villages / gampong. While subdistricts with the fewest villages are Pandrah subdistricts with 19villages / gampong.

The Regional House of Representative

Regional Goverment consists of of Head of Region and Parliament. Head of Region responsible in executive tasks and Parliament responsible in legislative tasks. Local Representative is a regional legislative.

Rakyat (DPRD) adalah Badan Legislatif Daerah.

DPRD Kabupaten Bireuen masa bhakti 2019-2024 terdiri dari 38 orang anggota yang terdiri dari 35 laki-laki dan 3 perempuan. DPRD Kabupaten Bireuen ini dibagi atas empat fraksi, yaitu Fraksi Partai Aceh, Fraksi Partai Golongan Karya, Fraksi PKS-PPP-PAN dan Fraksi Juang Bersama.

Dalam menjalankan fungsinya, DPRD Kabupaten Bireuen dibentuk 3 badan (Badan Anggaran, Badan Legislasi, dan Badan Kehormatan) dan 5 komisi (Komisi I, II, III, IV, dan V) DPRD Bireuen.

Lembaga wakil rakyat ini sepanjang tahun 2021 sudah mampu menghasilkan produk hukum/qanun sebanyak 8 jenis produk hukum.

Sumber Daya Manusia

Sumber daya manusia dalam pemerintahan yang dimaksud adalah Pegawai Negeri Sipil yang bertugas di jajaran Pemerintah Daerah Kabupaten Bireuen. Pegawai Negeri Sipil Pemerintah Kabupaten Bireuen tahun 2021 berjumlah 7.752 orang dimana duapertiganya atau sekitar 66 persen adalah pegawai perempuan. Pendidikan terakhir terbanyak yang ditamatkan adalah tingkat S1/S2/S3 sebanyak 58 persen. Untuk unit kerja pegawai negeri sipil yang paling banyak adalah Dinas Pendidikan dan Kebudayaan yang mencapai

The Representative of 2019-2024 period comprises 38 members that contains 35 male and 3 female. The Representative of Bireuen Regency coming from four fractions that It consist of Partai Aceh Fraction, Partai Golongan Karya Fraction, PKS-PPP-PAN Fraction and Juang Bersama Fraction.

To perform it duties, Bireuen House of Representatives (DPRD) formed three committeess and five commisions of Bireuen House of Representatives (DPRD).

Bireuen House of Representatives (DPRD) throughout the year 2021 has produced 8 kinds of law product/qanun

Human Resources

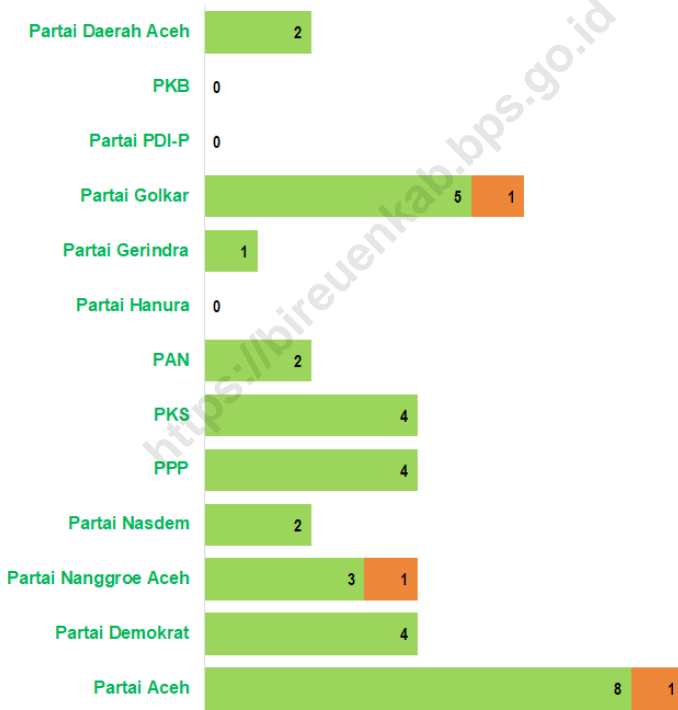
Human Resources in government means civil servant that working in Bireuen Regency's Governemets. Civil Servants Government of Bireuen Regency in 2021 amounted to 7752 employees in which 66 percent are female employees. The most education that graduated was Doctor as much as 58 percent. For working unit that most of civil servants was Office of education and culture is 3.164, and Office of healths employees is 1.764.

3.164 pegawai dan Dinas Kesehatan
sebanyak 1.764 pegawai.

<https://bireuenkab.bps.go.id>

Gambar 2.1
Figures

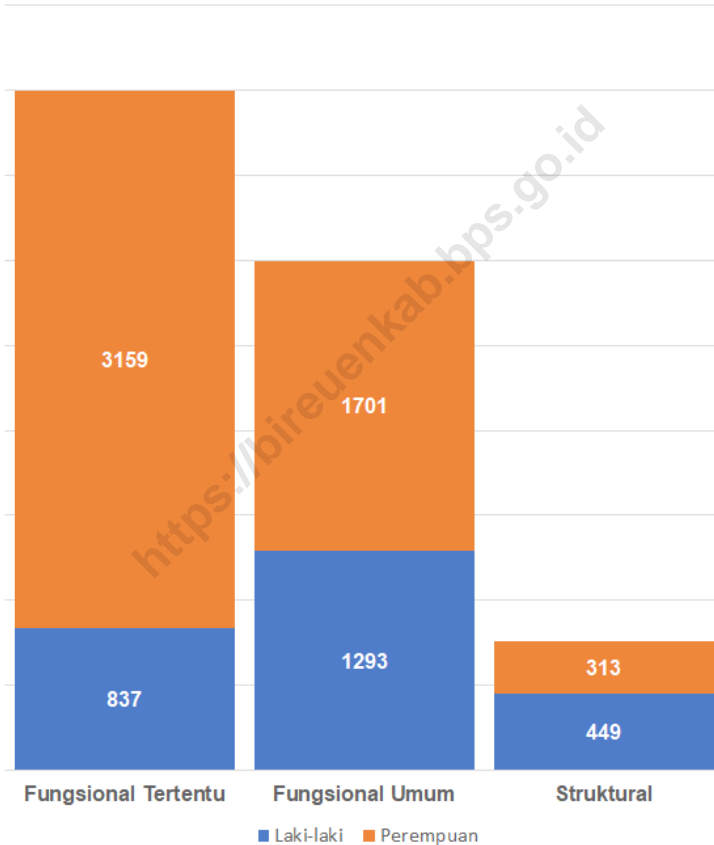
Jumlah Anggota Dewan Perwakilan Rakyat Daerah Menurut Partai Politik dan Jenis Kelamin di Kabupaten Bireuen, 2021
Number of Members of The Regional House of Representatives by Political Parties and Sex in Bireuen Regency, 2021



Sumber/Source : Sekretariat DPRK Bireuen / District's House of Representative Secretariate of Bireuen Regency

Gambar 2.2
Figures

Jumlah Pegawai Negeri Sipil Menurut Jabatan dan Jenis Kelamin di Kabupaten Bireuen, 2021
Number of Civil Servants by Occupation and Sex in Bireuen Regency, 2021



Sumber/Source: Badan Kepegawaian, dan Pengembangan Sumber Daya Manusia Kabupaten Bireuen
Human Resources Development and Personnel Board Of Bireuen Regency

<https://bireuenkab.bps.go.id>

2.1 WILAYAH ADMINISTRATIF ADMINISTRATIVE AREA

Tabel 2.1.1 **Jumlah Desa¹/Kelurahan Menurut Kecamatan di Kabupaten Bireuen, 2017-2021**
Table 2.1.1 **Number of Villages¹/Kelurahan by Subdistrict in Bireuen Regency, 2017-2021**

Kecamatan Subdistrict	2017	2018	2019	2020	2021
(1)	(2)	(3)	(4)	(5)	(6)
Samalanga	46	46	46	46	46
Simpang Mamplam	41	41	41	41	41
Pandrah	19	19	19	19	19
Jeunieb	43	43	43	43	43
Peulimbang	22	22	22	22	22
Peudada	52	52	52	52	52
Juli	36	36	36	36	36
Jeumpa	42	42	42	42	42
Kota Juang	23	23	23	23	23
Kuala	20	20	20	20	20
Jangka	46	46	46	46	46
Peusangan	69	69	69	69	69
Peusangan Selatan	21	21	21	21	21
Peusangan Siblah Krueng	21	21	21	21	21
Makmur	27	27	27	27	27
Gandapura	40	40	40	40	40
Kuta Blang	41	41	41	41	41
Bireuen	609	609	609	609	609

Catatan/Note: ¹ Termasuk kelurahan dan Unit Permukiman Transmigrasi (UPT)/Include Transmigration Settlement Unit
Sumber/Source: Dinas Pemberdayaan Masyarakat dan Gampong, Perempuan, dan Keluarga Berencana Kabupaten Bireuen
Society and Gampong, Women Empowerment, and Family Planning Office of Bireuen Regency

Tabel
Table 2.1.2**Jumlah Kemukiman, Gampong Menurut Kecamatan di Kabupaten Bireuen, 2021**
Number of Kemukiman, Gampong by Subdistrict in Bireuen Regency, 2021

Kecamatan <i>Subdistrict</i>	Jumlah Kemukiman <i>Number of Kemukiman</i>	Gampong <i>Gampong</i>		Jumlah <i>Total</i>
		Berstatus <i>Status</i>	Persiapan <i>Preparation</i>	
(1)	(2)	(3)	(4)	(5)
Samalanga	5	-	-	5
Simpang Mamplam	3	-	-	3
Pandrah	3	-	-	3
Jeunieb	6	-	-	6
Peulimbang	3	-	-	3
Peudada	6	-	-	6
Juli	4	-	-	4
Jeumpa	5	-	-	5
Kota Juang	4	-	-	4
Kuala	4	-	-	4
Jangka	5	-	-	5
Peusangan	9	-	-	9
Peusangan Selatan	3	-	-	3
Peusangan Siblah Krueng	3	-	-	3
Makmur	4	-	-	4
Gandapura	4	-	-	4
Kuta Blang	4	-	-	4
Bireuen	75	-	-	75

Sumber/Source: Dinas Pemberdayaan Masyarakat dan Gampong, Perempuan, dan Keluarga Berencana Kabupaten Bireuen
Society and Gampong, Women Empowerment, and Family Planning Office of Bireuen Regency

Tabel
Table 2.1.3

Baseline Bidang Tanah Menurut Kecamatan di Kabupaten Bireuen, 2021
Number of Baseline plot by Subdistrict in Bireuen Regency, 2021

Kecamatan Subdistrict	Jumlah Bidang Terdaftar Number of registered fields	Jumlah Bidang Berserifikat Number of certified field
(1)	(2)	(3)
Samalanga		
Simpang Mamplam		
Pandrah		
Jeunieb		
Peulimbang		
Peudada		
Juli		
Jeumpa		
Kota Juang		
Kuala		
Jangka		
Peusangan		
Peusangan Selatan		
Peusangan Siblah Krueng		
Makmur		
Gandapura		
Kuta Blang		
Bireuen		

DATA TIDAK
TERSEDIA

Sumber/Source: Badan Pertanahan Nasional Kabupaten Bireuen
National Land Board of Bireuen Regency

Tabel
Table 2.1.4

Jumlah Bintara Pembina Desa dan Bintara Pembinaan dan Keamanan Ketertiban Masyarakat Menurut Kecamatan di Kabupaten Bireuen, 2021
Number of The Village Trustees Noncommissioned and Public Order and Security Noncommissioned by Subdistrict in Bireuen Regency, 2021

Kecamatan Subdistrict	Babinsa Village Trustees Noncommissioned*	Babinkamtibmas Definitif Definitive of Public Order and Security Noncommissioned**
(1)	(2)	(3)
Samalanga	25	5
Simpang Mamplam	19	6
Pandrah	18	5
Jeunieb	22	3
Peulimbang	11	7
Peudada	23	6
Juli	30	6
Jeumpa	28	5
Kota Juang	23	12
Kuala	20	7
Jangka	36	6
Peusangan	32	6
Peusangan Selatan	15	7
Peusangan Siblah Krueng	17	6
Makmur	22	4
Gandapura	23	4
Kuta Blang	15	2
Bireuen	379	102

Sumber/Source: *Kodim Kabupaten Bireuen/ District Military Command of Bireuen District

**Kepolisian Resort Kabupaten Bireuen/Police Resort of Bireuen District

2.2 DEWAN PERWAKILAN RAKYAT DAERAH THE REGIONAL HOUSE OF REPRESENTATIVE

Tabel 2.2.1 **Jumlah Anggota Dewan Perwakilan Rakyat Daerah Menurut Partai Politik dan Jenis Kelamin di Kabupaten Bireuen, 2021**
Number of Members of The Regional House of Representatives by Political Parties and Sex in Bireuen Regency, 2021

	Partai Politik <i>Political Parties</i>	Jenis Kelamin / Sex		
		Laki-laki <i>Male</i>	Perempuan <i>Female</i>	Jumlah <i>Total</i>
	(1)	(2)	(3)	(4)
1	Partai Aceh	8	1	9
2	Partai Demokrat	4	-	4
3	Partai Nanggroe Aceh	3	1	4
4	Partai Nasdem	2	-	2
5	PPP	4	-	4
6	PKS	4	-	4
7	PAN	2	-	2
8	Partai Hanura	-	-	-
9	Partai Gerindra	1	-	1
10	Partai Golkar	5	1	6
11	Partai PDI-P	-	-	-
12	PKB	-	-	-
13	Partai Daerah Aceh	2	-	2
Jumlah/Total		35	3	38

Sumber/Source: Sekretariat DPRK Bireuen / District's House of Representative Secretariate of Bireuen Regency

Tabel
Table 2.2.2

Jumlah Anggota DPRK Bireuen Menurut Kelompok Umur, Pendidikan Tertinggi dan Jenis Kelamin, 2021
Number of Member of District's House of Representative by Age Group, Highest Education and Sex of Bireuen Regency, 2021

Uraian Details	Jenis Kelamin / Sex		
	Laki-laki Male	Perempuan Female	Jumlah Total
(1)	(2)	(3)	(4)
A. Kelompok Umur			
21 - 35	2	2	4
36 – 49	23	1	24
50 – 59	7	-	7
60 +	3	-	3
Jumlah/Total	35	3	38
B. Pendidikan Tertinggi			
SLTA/Sederajat	25	1	26
D1 s.d D III	-	-	-
D IV / S1	8	2	10
S2 / S3	2	-	2
Jumlah/Total	35	3	38

Sumber/Source: Sekretariat DPRK Bireuen / District's House of Representative Secretariate of Bireuen Regency

Tabel
Table 2.2.3

Produk Hukum/ Qanun Kabupaten Bireuen, 2021
Law's Product/Qanun Resulted of Bireuen Regency, 2021

Nomor Qanun Decision		Tentang About	Tanggal Penetapan Date of Decision
(1)		(2)	(3)
1	Nomor 1 Tahun 2021	Pengelolaan Keuangan Daerah	28 Januari 2021
2	Nomor 2 Tahun 2022	(Perubahan atas Qanun Kabupaten Bireuen nomor 9 tahun 2008) Rencana Pembangunan Jangka Panjang (RPJP) Kabupaten Bireuen 2005-2025	11 Februari 2021
3	Nomor 3 Tahun 2022	(Perubahan atas Qanun Kabupaten Bireuen nomor 3 tahun 2018) Rencana Pembangunan Jangka Menengah Kabupaten Bireuen 2017-2022	11 Februari 2021
4	Nomor 4 Tahun 2022	(Perubahan Kedua atas Qanun Kabupaten Bireuen nomor 32 tahun 2002) Pajak Penerangan Jalan	16 Maret 2021
5	Nomor 5 Tahun 2022	(Perubahan atas Qanun Kabupaten Bireuen nomor 21 tahun 2010) Retribusi Pengajuan Kendaraan Bermotor	17 Maret 2021
6	Nomor 6 Tahun 2022	Pertanggungjawaban Pelaksanaan APBK Bireuen TA 2020	30 Agustus 2021
7	Nomor 7 Tahun 2022	Perubahan Anggaran Pendapatan dan Belanja Kabupaten Bireuen TA 2021	2 November 2021
8	Nomor 8 Tahun 2022	Anggaran Pendapatan dan Belanja Kabupaten Bireuen TA 2022	29 Desember 2021

Sumber/Source: Sekretariat DPRK Bireuen / District's House of Representative Secretariate of Bireuen Regency

2.3 SUMBER DAYA MANUSIA HUMAN RESOURCES

Tabel 2.3.1 **Jumlah Aparatur Sipil Negara (ASN) Menurut Jabatan dan Jenis Kelamin di Kabupaten Bireuen, Desember 2020 dan Desember 2021**
Number of Civil Servants by Occupation and Sex in Bireuen Regency, Desember 2020 and Desember 2021

Jabatan <i>Occupation</i>	2020		Jumlah <i>Total</i>
	Laki-laki <i>Male</i>	Perempuan <i>Female</i>	
(1)	(2)	(3)	(4)
Fungsional Tertentu <i>Specific Functional</i>	837	3 159	3 996
Fungsional Umum <i>Staf General Functional</i>	1 469	1 994	3 463
Struktural/ <i>Structural</i>	449	313	762
Eselon IV/4th Echelon	284	269	553
Eselon III/3rd Echelon	131	43	174
Eselon II/2nd Echelon	34	1	35
Eselon I/1st Echelon	-	-	-
Jumlah/Total	2 755	5 466	8 221

Lanjutan Tabel/*Continued Table 2.3.1*

Jabatan <i>Occupation</i>	2021		Jumlah <i>Total</i>
	Laki-laki <i>Male</i>	Perempuan <i>Female</i>	
(1)	(5)	(6)	(7)
Fungsional Tertentu <i>Specific Functional</i>	837	3 159	3 996
Fungsional Umum <i>Staf General Functional</i>	1 293	1 701	2 994
Struktural/ <i>Structural</i>	449	313	762
Eselon IV/4th Echelon	284	269	553
Eselon III/3rd Echelon	131	43	174
Eselon II/2nd Echelon	34	1	35
Eselon I/1st Echelon	-	-	-
Jumlah/<i>Total</i>	2 579	5 173	7 752

Sumber/*Source*: Badan Kepegawaian, dan Pengembangan Sumber Daya Manusia Kabupaten Bireuen
Human Resources Development and Personnel Board Of Bireuen Regency

Tabel
Table 2.3.2**Jumlah Aparatur Sipil Negara (ASN) Menurut Tingkat Pendidikan dan Jenis Kelamin di Kabupaten Bireuen, Desember 2020 dan Desember 2021**
Number of Civil Servants by Educational Level and Sex in Bireuen Regency, December 2020 and December 2021

Tingkat Pendidikan <i>Educational Level</i>	2020		Jumlah <i>Total</i>
	Laki-laki <i>Male</i>	Perempuan <i>Female</i>	
(1)	(2)	(3)	(4)
Sampai dengan SD <i>Up to Primary School</i>	20	7	27
SMP/Sederajat <i>General Vocational Junior High School</i>	24	5	29
SMA/Sederajat <i>General/Vocational Senior High School</i>	924	693	1 617
Diploma I, II/Akta I, II <i>Diploma I, II/Akta I, II</i>	52	118	170
Diploma III/Akta III/Sarjana Muda <i>Diploma III/Akta III/Bachelor</i>	208	1 390	1 598
Tingkat Sarjana/Doktor/Ph.D <i>University Graduates</i>	1 527	3 253	4 780
Jumlah/Total	2 755	5 466	8 221

Lanjutan Tabel/*Continued Table 2.3.2*

Tingkat Pendidikan <i>Educational Level</i>	2021		
	Laki-laki <i>Male</i>	Perempuan <i>Female</i>	Jumlah <i>Total</i>
(1)	(5)	(6)	(7)
Sampai dengan SD <i>Up to Primary School</i>	16	7	23
SMP/Sederajat <i>General Vocational Junior High School</i>	19	4	23
SMA/Sederajat <i>General/Vocational Senior High School</i>	801	556	1 357
Diploma I, II/Akta I, II <i>Diploma I, II/Akta I, II</i>	50	145	195
Diploma III/Akta III/Sarjana Muda <i>Diploma III/Akta III/Bachelor</i>	189	1 320	1509
Tingkat Sarjana/Doktor/Ph.D <i>University Graduates</i>	1 504	3 141	4 645
Jumlah/Total	2 579	5 173	7 752

Sumber/Source: Badan Kepegawaian, dan Pengembangan Sumber Daya Manusia Kabupaten Bireuen
Human Resources Development and Personnel Board Of Bireuen Regency

Tabel
Table 2.3.3

**Jumlah Aparatur Sipil Negara (ASN) Menurut Tingkat
Kepangkatan dan Jenis Kelamin di Kabupaten Bireuen,
Desember 2020 dan Desember 2021**
*Number of Civil Servants by Hierarchy and Sex in Bireuen
Regency, December 2020 and December 2021*

Pangkat/Golongan/Ruang Hierarchy	2020		
	Laki-laki Male	Perempuan Female	Jumlah Total
(1)	(2)	(3)	(4)
1. I/A (Juru Muda)	3	1	4
2. I/B (Juru Muda Tingkat I)	3	2	5
3. I/C (Juru)	8	0	8
4. I/D (Juru Tingkat I)	15	5	20
Golongan I/Range I	29	8	37
5. II/A (Pengatur Muda)	58	41	99
6. II/B (Pengatur Muda Tingkat I)	90	118	208
7. II/C (Pengatur)	535	500	1 035
8. II/D (Pengatur Tingkat I)	168	288	456
Golongan II/Range II	851	947	1 798
9. III/A (Penata Muda)	401	872	1 273
10. III/B (Penata Muda Tingkat I)	242	679	921
11. III/C (Penata)	262	798	1 060
12. III/D (Penata Tingkat I)	411	885	1 296
Golongan III/Range III	1 316	3 234	4 550
13. IV/A (Pembina)	268	594	862
14. IV/B (Pembina Tingkat I)	257	668	925
15. IV/C (Pembina Utama Muda)	32	14	46
16. IV/D (Pembina Utama Madya)	2	1	3
17. IV/E (Pembina Utama)	0	0	0
Golongan IV/Range IV	559	1 277	1 836
Jumlah/Total	2 755	5 466	8 221

Lanjutan Tabel/*Continued Table 2.3.3*

Pangkat/Golongan/Ruang <i>Hierarchy</i>	2021		
	Laki-laki <i>Male</i>	Perempuan <i>Female</i>	Jumlah <i>Total</i>
(1)	(5)	(6)	(7)
1. I/A (Juru Muda)	2	1	3
2. I/B (Juru Muda Tingkat I)	2	1	3
3. I/C (Juru)	6	1	7
4. I/D (Juru Tingkat I)	14	5	19
Golongan I/Range I	24	8	32
5. II/A (Pengatur Muda)	62	35	97
6. II/B (Pengatur Muda Tingkat I)	70	73	143
7. II/C (Pengatur)	383	495	878
8. II/D (Pengatur Tingkat I)	232	286	518
Golongan II/Range II	747	889	1 636
9. III/A (Penata Muda)	390	750	1 140
10. III/B (Penata Muda Tingkat I)	280	692	972
11. III/C (Penata)	249	741	990
12. III/D (Penata Tingkat I)	400	940	1 340
Golongan III/Range III	1 319	3 123	4 442
13. IV/A (Pembina)	237	553	790
14. IV/B (Pembina Tingkat I)	217	573	790
15. IV/C (Pembina Utama Muda)	33	26	59
16. IV/D (Pembina Utama Madya)	2	1	3
17. IV/E (Pembina Utama)	0	0	0
Golongan IV/Range IV	489	1 153	1 642
Jumlah/Total	2 579	5 173	7 752

Sumber/Source: Badan Kepegawaian, dan Pengembangan Sumber Daya Manusia Kabupaten Bireuen
Human Resources Development and Personnel Board Of Bireuen Regency

Tabel
Table 2.3.4**Jumlah Aparatur Sipil Negara (ASN) Menurut Kecamatan dan Jenis Kelamin di Kabupaten Bireuen, 2021**
Number of Civil Servant by Subdistrict and Sex in Bireuen, 2021

Kecamatan Subdistrict	Laki-laki Male	Perempuan Female
(1)	(2)	(3)
Samalanga		
Simpang Mamplam		
Pandrah		
Jeunieb		
Peulimbang		
Peudada		
Juli		
Jeumpa		
Kota Juang		
Kuala		
Jangka		
Peusangan		
Peusangan Selatan		
Peusangan Siblah Krueng		
Makmur		
Gandapura		
Kuta Blang		
Bireuen		

Sumber/Source: Badan Kepegawaian, dan Pengembangan Sumber Daya Manusia Kabupaten Bireuen
Human Resources Development and Personnel Board Of Bireuen Regency

Tabel
Table 2.3.5

**Jumlah Aparatur Sipil Negara (ASN) Menurut Dinas/
Instansi Pemerintah dan Jenis Kelamin di Kabupaten
Bireuen, 2021**
*Number of Civil Servant by Institution/Office and Sex in
Bireuen Regency, 2021*

	Unit Kerja Working Unit	Jenis Kelamin / Sex		
		Laki-laki Male	Perempuan Female	Jumlah Total
	(1)	(2)	(3)	(4)
1	Sekretariat Daerah	68	67	135
2	Sekretariat DPRK	21	17	38
3	Inspektorat	21	25	46
4	Badan Kepegawaian dan Pengembangan SDM	44	46	90
5	Badan Penanggulangan Bencana Daerah	25	5	30
6	Badan Perencanaan Pembangunan Daerah	18	23	41
7	Badan Pengelolaan Keuangan Daerah	32	44	76
8	Dinas Kesehatan	227	1 537	1 764
9	Dinas Pangan, Kelautan, dan Perikanan	20	29	49
10	Dinas Pekerjaan Umum dan Penataan Ruang	103	33	136
11	Dinas Perpustakaan dan Kearsipan	9	24	33
12	Dinas Pertanian dan Perkebunan	178	134	312
13	Dinas Peternakan dan Kesehatan Hewan	8	22	30
14	Dinas Pemberdayaan Masyarakat dan Gampong, Perempuan dan Keluarga Berencana	27	57	84
15	Dinas Syariat Islam	13	15	28
16	Dinas Kependudukan dan Pencatatan Sipil	7	30	37
17	Dinas Komunikasi, Informatika dan Persandian	12	9	21
18	Dinas Pendidikan Dayah	15	14	29
19	Dinas Perhubungan	20	8	28
20	Dinas Pertanahan	10	7	17
21	Dinas Lingkungan Hidup dan Kehutanan	23	9	32
22	Dinas Perumahan Rakyat dan Kawasan Permukiman	16	6	22
23	Dinas Penanaman Modal dan Pelayanan Satu Pintu	9	23	32
24	Dinas Perdagangan, Perindustrian, Koperasi, dan UKM	14	31	45

Lanjutan Tabel/*Continued Table 2.3.5*

Unit Kerja <i>Working Unit</i>	Jenis Kelamin / <i>Sex</i>		
	Laki-laki <i>Male</i>	Perempuan <i>Female</i>	Jumlah <i>Total</i>
(1)	(2)	(3)	(4)
25 Dinas Sosial	14	15	29
26 Dinas Tenaga Kerja dan Transmigrasi	19	20	39
27 Dinas Pendidikan dan Kebudayaan	827	2 337	3 164
28 Dinas Pemuda, Olahraga, dan Pariwisata	17	5	22
29 RSUD dr Fauziah Bireuen	137	335	472
30 Satuan Polisi Pamong Praja dan Wilatul Hisbah	29	7	36
31 Badan Kesatuan Bangsa dan Politik	7	3	10
32 Sekretariat Baitul Mal	2	4	6
33 Sekretariat Majelis Adat Aceh	3	7	10
34 Sekretariat Majelis Pendidikan Daerah	1	7	8
35 Sekretariat Majelis Permusyawaratan Ulama	4	4	8
36 Kantor Camat	579	214	793
Jumlah/Total	2 579	5 173	7 752

Sumber/Source: Badan Kepegawaian, dan Pengembangan Sumber Daya Manusia Kabupaten Bireuen
Human Resources Development and Personnel Board Of Bireuen Regency

Tabel
Table 2.3.6

Jumlah Aparatur Sipil Negara (ASN) Per Unit Kerja Menurut Tingkat Pendidikan Yang Ditamatkan di Kabupaten Bireuen, 2021
Number of Civil Servant per Working Unit by Education in Bireuen Regency, 2021

	Unit Kerja Working Unit	Pendidikan / Education						Jumlah Total
		SD	SMP	SMA	D1/ D2/ D3	D4/ S1	S2/ S3	
	(1)	(2)	(3)	(4)	(5)	(6)	(7)	(8)
1	Sekretariat Daerah	1	0	38	4	82	10	135
2	Sekretariat DPRK	1	0	7	4	20	6	38
3	Inspektorat	0	0	3	1	34	8	46
4	Badan Kepegawaian dan Pengembangan SDM	0	0	11	13	45	19	88
5	Badan Penanggulangan Bencana Daerah	0	0	14	3	13	0	30
6	Badan Perencanaan Pembangunan Daerah	0	0	4	3	26	8	41
7	Badan Pengelolaan Keuangan Daerah	0	0	13	10	50	3	76
8	Dinas Kesehatan	1	2	135	1082	471	72	1763
9	Dinas Pangan, Kelautan, dan Perikanan	0	0	9	2	34	5	50
10	Dinas Pekerjaan Umum dan Penataan Ruang	1	0	56	9	60	10	136
11	Dinas Perpustakaan dan Kearsipan	0	0	12	0	19	2	33
12	Dinas Pertanian dan Perkebunan	0	1	87	14	202	7	311
13	Dinas Peternakan dan Kesehatan Hewan	0	0	2	2	23	3	30
14	Dinas Pemberdayaan Masyarakat dan Gampong, Perempuan dan Keluarga Berencana	0	0	14	11	49	10	84
15	Dinas Syariah Islam	0	0	3	1	20	4	28
16	Dinas Kependudukan dan Pencatatan Sipil	0	0	8	1	30	1	40
17	Dinas Komunikasi, Informatika dan Persandian	0	0	1	2	15	3	21
18	Dinas Pendidikan Dayah	0	0	8	1	17	3	29
19	Dinas Perhubungan	0	0	10	2	12	4	28
20	Dinas Pertanahan	0	0	2	2	12	1	17
21	Dinas Lingkungan Hidup dan Kehutanan	0	0	10	2	20	0	32
22	Dinas Perumahan Rakyat dan Kawasan Permukiman	0	0	7	2	10	3	22
23	Dinas Penanaman Modal dan Pelayanan Satu Pintu	0	0	3	2	26	1	32
24	Dinas Perdagangan, Perindustrian, Koperasi, dan UKM	0	0	8	2	33	2	45

Lanjutan Tabel/*Continued Table 2.3.6*

Unit Kerja <i>Working Unit</i>	Pendidikan / <i>Education</i>						Jumlah <i>Total</i>
	SD	SMP	SMA	D1/ D2/ D3	D4/ S1	S2/ S3	
(1)	(2)	(3)	(4)	(5)	(6)	(7)	(8)
25 Dinas Sosial	0	2	8	1	16	3	30
26 Dinas Tenaga Kerja dan Transmigrasi	0	0	6	7	25	1	39
27 Dinas Pendidikan dan Kebudayaan	12	9	276	195	2 632	40	3 164
28 Dinas Pemuda, Olahraga, dan Pariwisata	0	0	4	1	12	5	22
29 RSUD dr Fauziah Bireuen	0	3	49	161	211	48	472
30 Satuan Polisi Pamong Praja dan Wilatul Hisbah	0	0	15	1	19	1	36
31 Badan Kesatuan Bangsa dan Politik	0	0	2	2	6	0	10
32 Sekretariat Baitul Mal	0	0	1	0	5	0	6
33 Sekretariat Majelis Adat Aceh	0	0	4	0	6	0	10
34 Sekretariat Majelis Pendidikan Daerah	0	0	2	1	3	2	8
35 Sekretariat Majelis Permusyawaratan Ulama	0	0	0	2	5	1	8
36 Kantor Camat	7	6	525	28	218	8	792
Jumlah/Total	23	23	1 357	1 574	4 481	294	7 752

Sumber/Source: Badan Kepegawaian, dan Pengembangan Sumber Daya Manusia Kabupaten Bireuen
Human Resources Development and Personnel Board Of Bireuen Regency

Tabel
Table 2.3.7

**Jumlah Aparatur Sipil Negara (ASN) Per Unit Kerja
Menurut Golongan di Kabupaten Bireuen, 2021**
*Number of Civil Servant per Working Unit by Hierarchy in
Bireuen Regency, 2021*

	Unit Kerja Working Unit	Golongan / Level				Jumlah Total
		I	II	III	IV	
	(1)	(2)	(3)	(4)	(5)	(6)
1	Sekretariat Daerah	1	29	88	17	135
2	Sekretariat DPRK	1	6	23	8	38
3	Inspektorat	0	2	36	8	46
4	Badan Kepegawaian dan Pengembangan SDM	0	18	63	7	88
5	Badan Penanggulangan Bencana Daerah	0	13	15	2	30
6	Badan Perencanaan Pembangunan Daerah	0	5	32	4	41
7	Badan Pengelolaan Keuangan Daerah	0	15	56	5	76
8	Dinas Kesehatan	1	580	1 107	75	1 763
9	Dinas Pangan, Kelautan, dan Perikanan	0	8	36	6	50
10	Dinas Pekerjaan Umum dan Penataan Ruang	1	46	83	6	136
11	Dinas Perpustakaan dan Kearsipan	0	10	18	5	33
12	Dinas Pertanian dan Perkebunan	1	85	173	52	311
13	Dinas Peternakan dan Kesehatan Hewan	0	2	19	9	30
14	Dinas Pemberdayaan Masyarakat dan Gampong, Perempuan dan Keluarga Berencana	0	9	65	10	84
15	Dinas Syariat Islam	0	3	21	4	28
16	Dinas Kependudukan dan Pencatatan Sipil	0	6	29	5	40
17	Dinas Komunikasi, Informatika dan Persandian	0	1	15	5	21
18	Dinas Pendidikan Dayah	0	7	17	5	29
19	Dinas Perhubungan	0	7	19	2	28
20	Dinas Pertanahan	0	2	10	5	17
21	Dinas Lingkungan Hidup dan Kehutanan	0	6	17	9	32
22	Dinas Perumahan Rakyat dan Kawasan Permukiman	0	6	12	4	22
23	Dinas Penanaman Modal dan Pelayanan Satu Pintu	0	3	26	3	32
24	Dinas Perdagangan, Perindustrian, Koperasi, dan UKM	0	8	33	4	45

Lanjutan Tabel/*Continued Table 2.3.7*

Unit Kerja <i>Working Unit</i>	Golongan / Level				Jumlah <i>Total</i>
	I	II	III	IV	
(1)	(2)	(3)	(4)	(5)	(6)
25 Dinas Sosial	2	7	17	4	30
26 Dinas Tenaga Kerja dan Transmigrasi	0	7	25	7	39
27 Dinas Pendidikan dan Kebudayaan	18	184	1 720	1 242	3 164
28 Dinas Pemuda, Olahraga, dan Pariwisata	0	4	11	7	22
29 RSUD dr Fauziah Bireuen	0	43	348	81	472
30 Satuan Polisi Pamong Praja dan Wilatul Hisbah	0	14	17	5	36
31 Badan Kesatuan Bangsa dan Politik	0	2	7	1	10
32 Sekretariat Baitul Mal	0	1	4	1	6
33 Sekretariat Majelis Adat Aceh	0	1	8	1	10
34 Sekretariat Majelis Pendidikan Daerah	0	2	4	2	8
35 Sekretariat Majelis Permusyawaratan Ulama	0	1	6	1	8
36 Kantor Camat	7	493	262	30	792
Jumlah/Total	32	1 636	4 442	1 642	7 752

Sumber/Source: Badan Kepegawaian, dan Pengembangan Sumber Daya Manusia Kabupaten Bireuen
Human Resources Development and Personnel Board Of Bireuen Regency

2.4 KEUANGAN PEMERINTAH GOVERNMENT FINANCE

Tabel 2.4.1 Realisasi Pendapatan Pemerintah Kabupaten Bireuen Menurut Jenis Pendapatan (ribu rupiah), 2018-2021
Actual Bireuen Regency Government Revenues by Kind of Revenues (thousand rupiahs), 2018-2021

Jenis Pendapatan/Kind of Revenues	2018	2019
(1)	(2)	(3)
1. Pendapatan Asli Daerah (PAD)/Regional Revenue	179 476 248 778,22	156 529 568 971,49
1.1 Pajak Daerah/Regional Tax	19 816 013 640,00	22 232 789 426,00
1.2 Retribusi Daerah/Regional Retribution	10 000 884 640,00	11 219 360 112,00
1.3 Hasil Perusahaan Milik Daerah dan Pengelolaan Kekayaan Daerah yang Dipisahkan/Regional-Owned Company Revenue and Separated Management of Regional Wealth	4 963 058 317,00	4 972 440 041,00
1.4 Zakat	6 938 076 478,50	9 618 285 990,69
1.5 Lain-lain PAD yang Sah/Other Regional Revenue	137 758 215 702,72	108 486 693 401,80
2. Dana Perimbangan/Balance Funds	1 064 479 927 363,00	1 107 652 778 543,00
2.1 Bagi Hasil Pajak/Tax Sharing Revenue	13 683 034 639,00	10 466 664 292,00
2.2 Bagi Hasil Bukan Pajak/Sumber Daya Alam/Non-Tax Sharing Revenue/Natural Resources	3 540 745 774,00	4 032 580 873,00
2.3 Dana Alokasi Umum/General Allocation Fund	781 884 222 840,00	817 988 855 598,00
2.4 Dana Alokasi Khusus/Special Allocation Fund	265 371 924 110,00	275 164 677 780,00
3. Lain-lain Pendapatan yang Sah/Other Revenue	509 545 950 020,27	678 165 076 867,23
3.1 Pendapatan Hibah/Grant	39 356 243 050,00	52 435 248 933,00
3.2 Dana Bagi Hasil Pajak dari Provinsi dan Pemerintah Daerah Lainnya/Tax Sharing Revenue from Provincial and Other Regional Governments	44 720 852 970,27	44 330 640 496,23
3.3 Dana Bagi Hasil Lainnya dari Provinsi dan Pemerintah Daerah Lainnya/ non-tax sharing from province and other local governments	-	104 704 850 438,00
3.4 Dana Penyesuaian dan Otonomi Daerah/Regional Adjustment and Autonomy Fund	425 468 854 000,00	476 694 337 000,00
3.5 Bantuan Keuangan dari Provinsi atau Pemerintah Daerah Lainnya/Financial Assistance from Provincial or Other Regional Governments	-	-
3.6 Lainnya/Others	-	-
Jumlah/Total	1 753 502 126 161,49	1 942 347 424 381,72

Lanjutan Tabel/*Continued Table 2.4.1*

Jenis Pendapatan/ <i>Kind of Revenues</i>	2020	2021
(1)	(2)	(3)
1. Pendapatan Asli Daerah (PAD)/<i>Regional Revenue</i>	162 162 621 716,81	174 863 567 226,12
1.1 Pajak Daerah/ <i>Regional Tax</i>	18 756 911 441,00	23 223 601 615,00
1.2 Retribusi Daerah/ <i>Regional Retribution</i>	10 227 641 020,00	10 350 991 165,00
1.3 Hasil Perusahaan Milik Daerah dan Pengelolaan Kekayaan Daerah yang Dipisahkan/ <i>Regional-Owned Company Revenue and Separated Management of Regional Wealth</i>	4 971 510 774,00	4 229 816 175,00
1.4 Zakat	8 508 691 654,50	11 089 628 795,91
1.5 Lain-lain PAD yang Sah/ <i>Other Regional Revenue</i>	128 206 558 481,81	125 969 529 475,21
2. Dana Perimbangan/<i>Balance Funds</i>	1 046 763 645 623,00	1 154 284 475 590,00
2.1 Bagi Hasil Pajak/ <i>Tax Sharing Revenue</i>	12 226 749 881,00	41 187 061 956,00
2.2 Bagi Hasil Bukan Pajak/Sumber Daya Alam/ <i>Non-Tax Sharing Revenue/Natural Resources</i>	4 617 060 749,00	20 911 506 607,00
2.3 Dana Alokasi Umum/ <i>General Allocation Fund</i>	815 284 270 000,00	801 251 152 000,00
2.4 Dana Alokasi Khusus/ <i>Special Allocation Fund</i>	214 635 564 948,00	290 934 755 027,00
3. Lain-lain Pendapatan yang Sah/<i>Other Revenue</i>	669 738 899 110,00	110 499 460 743,00
3.1 Pendapatan Hibah/ <i>Grant</i>	56 239 029 855,00	23 221 460 187,00
3.2 Dana Bagi Hasil Pajak dari Provinsi dan Pemerintah Daerah Lainnya/ <i>Tax Sharing Revenue from Provincial and Other Regional Governments</i>	47 395 819 220,00	41 187 061 956,00
3.3 Dana Bagi Hasil Lainnya dari Provinsi dan Pemerintah Daerah Lainnya/ <i>non-tax sharing from province and other local governments</i>	102 211 815 035,00	-
3.4 Dana Penyesuaian dan Otonomi Daerah/ <i>Regional Adjustment and Autonomy Fund</i>	463 892 235 000,00	-
3.5 Bantuan Keuangan dari Provinsi atau Pemerintah Daerah Lainnya/ <i>Financial Assistance from Provincial or Other Regional Governments</i>	-	95 396 340 982,00
3.6 Lainnya/ <i>Others</i>	-	46 090 938 600,00
Jumlah/<i>Total</i>	1 878 665 166 449,81	1 439 647 503 559,12

Catatan/Note: Unaudited

Sumber/Source: Badan Pengelolaan Keuangan dan Kekayaan Daerah Kabupaten Bireuen

Tabel
Table 2.4.2**Realisasi Belanja Pemerintah Kabupaten Bireuen Menurut Jenis Belanja (ribu rupiah), 2018–2021**
Actual Bireuen Regency Government Expenditures by Kind of Expenditures (thousand rupiahs), 2018–2021

Jenis Pendapatan <i>Kind of Revenues</i>	2018	2019
(1)	(2)	(3)
1. Belanja Tidak Langsung/<i>Indirect Expenditures</i>	1 192 022 484 204,00	1 242 251 462 842,13
1.1 Belanja Pegawai/ <i>Personnel Expenditures</i>	677 205 417 699,00	685 394 197 967,00
1.2 Belanja Bunga/ <i>Interest Expenditures</i>	-	-
1.3 Belanja Subsidi/ <i>Subsidies Expenditures</i>	-	-
1.4 Belanja Hibah/ <i>Grant Expenditures</i>	8 865 547 000,00	12 157 150 000,00
1.5 Belanja Bantuan Sosial/ <i>Social Aid Expenditures</i>	3 292 000 000,00	2 319 418 427,13
1.6 Belanja Bagi Hasil kepada Provinsi/Kabupaten/Kota/ <i>Sharing Fund Expenditure to Provincial/District/City and Village Government</i>	2 470 185 000,00	3 200 611 607,00
1.7 Belanja Bantuan Keuangan kepada Provinsi/Kabupaten/ Kota dan Pemerintah Desa/ <i>Financial Assistance Expenditure to Provincial/ District/City and Village Government</i>	499 380 567 755,00	539 180 084 841,00
1.8 Belanja Tidak Terduga/ <i>Unpredicted Expenditures</i>	808 766 750,00	-
2. Belanja Langsung/<i>Direct Expenditures</i>	569 151 688 567,00	694 425 694 325,70
2.1 Belanja Pegawai/ <i>Personnel Expenditures</i>	91 699 940 516,00	66 359 574 235,00
2.2 Belanja Barang dan Jasa/ <i>Goods and Services Expenditures</i>	316 661 888 135,00	322 146 099 437,70
2.3 Belanja Modal/ <i>Capital Expenditure</i>	160 789 859 916,00	305 920 020 653,00
Jumlah/<i>Total</i>	1 761 174 172 771,00	1 936 677 157 167,83

Lanjutan Tabel/Continued Table 2.4.2

Jenis Pendapatan Kind of Revenues	2020	2021
(1)	(4)	(5)
1. Belanja Tidak Langsung/Indirect Expenditures	1 372 788 879 498,45	1 285 755 656 208,00
1.1 Belanja Pegawai/Personnel Expenditures	758 433 294 316,00	680 575 431 853,00
1.2 Belanja Bunga/Interest Expenditures	-	-
1.3 Belanja Subsidi/Subsidies Expenditures	-	-
1.4 Belanja Hibah/Grant Expenditures	10 709 700 000,00	48 549 052 272,00
1.5 Belanja Bantuan Sosial/Social Aid Expenditures	2 289 135 752,45	17 391 414 854,00
1.6 Belanja Bagi Hasil kepada Provinsi/Kabupaten/Kota/ Sharing Fund Expenditure to Provincial/District/City and Village Government	3 299 645 000,00	2 516 245 000,00
1.7 Belanja Bantuan Keuangan kepada Provinsi/ Kabupaten/ Kota dan Pemerintah Desa/ Financial Assistance Expenditure to Provincial/ District/City and Village Government	598 057 104 421,00	536 456 932 229,00
1.8 Belanja Tidak Terduga/Unpredicted Expenditures	-	266 580 000,00
2. Belanja Langsung/Direct Expenditures	500 458 137 492,48	1 357 350 809 490,21
2.1 Belanja Pegawai/Personnel Expenditures	-	680 575 431 853,00
2.2 Belanja Barang dan Jasa/Goods and Services Expenditures	265 053 367 757,48	341 308 224 153,21
2.3 Belanja Modal/Capital Expenditure	235 404 769 735,00	335 467 153 484,00
Jumlah/Total	1 873 247 016 981,93	2 643 106 465 698,21

Catatan/Note: Unaudited

Sumber/Source: Badan Pengelolaan Keuangan dan Kekayaan Daerah Kabupaten Bireuen

Tabel
Table 2.4.3

Rencana dan Realisasi Penerimaan Pendapatan Pajak Daerah di Kabupaten Bireuen, 2021
Planning and Realization of Regional Tax Income in Bireuen Regency, 2021

Jenis Pajak / Kind of Tax		Target Target (Rp)	Realisasi Realization (Rp)	%
(1)	(2)	(3)	(4)	
a.	Pajak Hotel & Pajak Restoran/ <i>Hotel Tax & Restaurant Tax</i>	3 750 000 000,00	2 499 536 934,00	66,65
b.	Pajak Reklame / <i>Advertising Tax</i>	775 000 000,00	574 051 524,00	74,07
c.	Pajak Penerangan Jalan / <i>Street Illumination Tax</i>	16 250 000 000,00	13 589 262 642,00	83,63
d.	Pajak Pengambilan Bahan Galian C / <i>C Excavated Object Tax</i>			-
e.	Pajak Air Bawah Tanah / <i>Underground Water Tax</i>			-
f.	Pajak Sarang Burung Walet/ <i>Swallow's Nest Tax</i>	150 000 000,00	18 920 000,00	12,61
g.	BPHTB	2 600 000 000,00	1 895 466 309,00	72,90
h.	Pajak Mineral Bukan Logam & Batuan			-
i.	Pajak Bumi dan Bangunan Pedesaan dan Perkotaan			-
j.	Pajak Hiburan			-
Jumlah Pajak Daerah/Total of Tax		23 525 000 000,00	18 577 237 409,00	78,97
	Tahun 2020	22 000 000 000	18 761 916 214	85,28
	Tahun 2019	22 085 000 000	22 232 789 426	100,67
	Tahun 2018	20 487 020 084	19 816 013 640	97
	Tahun 2017	17 628 788 883	19 705 519 346	112
	Tahun 2016	15 916 768 799	14 167 148 324	89

Catatan/Note: Unaudited

Sumber/Source: Badan Pengelolaan Keuangan dan Kekayaan Daerah Kabupaten Bireuen

Tabel
Table 2.4.4**Rencana dan Realisasi Penerimaan Pendapatan Retribusi Daerah di Kabupaten Bireuen, 2021**
Planning and Realization of Regional Toll Income in Bireuen Regency, 2021

Jenis Retribusi/ Kind of Toll		Target Target (Rp)	Realisasi Realization (Rp)	%
(1)	(2)	(3)	(4)	
1	Retribusi Pelayanan Kesehatan	5 464 000 000,00	5 624 394 215,00	102,94
2	Retribusi Pelayanan Persampahan/ Kebersihan	1 100 000 000,00	858 207 000,00	78,02
3	Retribusi Pelayanan Parkir di Tepi Jalan Umum	1 100 000 000,00	738 300 000,00	67,12
4	Retribusi Pelayanan Pasar	1 100 000 000,00	758 666 400,00	68,97
5	Retribusi Pengujian Kendaraan Bermotor	160 000 000,00	170 164 000,00	106,35
6	Retribusi Penyediaan dan/ atau Penyedotan Kakus	70 000 000,00	50 550 000,00	72,21
7	Retribusi Pemakaian Kekayaan Daerah	1 477 850 000,00	552 634 200,00	37,39
8	Retribusi Pasar Grosir dan/ atau Pertokoan	1 400 000 000,00	1 012 354 000,00	72,31
9	Retribusi Tempat Pelelangan	300 000 000,00	168 726 000,00	56,24
10	Retribusi Terminal	-	9 034 000,00	-
11	Retribusi Rumah Potong Hewan	300 485 576,00	79 515 000,00	26,46
12	Retribusi Penjualan Produksi Usaha Daerah	15 000 000,00	-	-
13	Retribusi Izin Mendirikan Bangunan	600 000 000,00	167 550 000,00	27,93
14	Retribusi Izin Gangguan			-
15	Retribusi Izin Perikanan	60 000 000,00	12 010 000,00	20,02
16	Pelayanan Tera / Tera Ulang	-	25 920 000,00	-
Jumlah / Total		13 147 335 576,00	10 228 024 815,00	77,80
	Tahun 2020	10 996 450 000,00	10 227 640 020,00	93,01
	Tahun 2019	11 309 492 282,00	11 219 360 112,00	99,20
	Tahun 2018	11 560 855 990,00	10 000 884 640,00	86,51
	Tahun 2017	11 981 370 000,00	10 899 296 091,00	90,97
	Tahun 2016	13 763 141 000,00	13 510 255 196,00	98,16

Catatan/Note: Unaudited

Sumber/Source: Badan Pengelolaan Keuangan dan Kekayaan Daerah Kabupaten Bireuen

Tabel
Table 2.4.5

Rencana dan Realisasi Penerimaan Pendapatan Asli Daerah di Kabupaten Bireuen, 2021
Planning and Realization of Regional Genuine Income in Bireuen Regency, 2021

Pendapatan Asli Daerah/Regional Income		Target Target (Rp)	Realisasi Realization (Rp)	%
(1)		(2)	(3)	(4)
1	Pajak Daerah /Regional Tax	29 426 523 386,00	23 223 601 615,00	78,92
2	Retribusi Daerah / Regional Toll	13 297 335 576,00	10 350 991 165,00	77,84
3	Bagian Laba Perusahaan Milik Daerah / Regional's Company Profit	78 146 437 312,00	95 052 962 572,00	121,63
4	Hasil Pungutan zakat dan Bazis	12 120 000 000,00	11 089 628 795,00	91,50
5	Lain-lain Pendapatan Asli Daerah / Others	84 609 493 500,00	69 312 398 787,00	81,92
Jumlah Pendapatan Asli Daerah Total of Regional Income		217 599 789 774,00	209 029 582 934,00	96,06
	Tahun 2020	168 605 990 755,15	162 162 621 716,81	96,18
	Tahun 2019	156 245 085 621,00	156 529 568 971,49	100,18
	Tahun 2018	202 758 621 022,00	179 476 248 778,22	112,97
	Tahun 2017	210 797 958 883,00	192 939 858 236,27	91,53
	Tahun 2016	199 866 989 814,38	186 162 575 752,23	93,14

Catatan/Note: Unaudited

Sumber/Source: Badan Pengelolaan Keuangan dan Kekayaan Daerah Kabupaten Bireuen

Tabel
Table 2.4.6**Realisasi Belanja Pemerintah Kabupaten Bireuen Menurut Sektor, 2021**
Actual Expenditures of Government of Bireuen Regency by Sector, 2021

	Sektor <i>Sector</i>	Nilai <i>(Rp)</i>	Persentase <i>(%)</i>
	(1)	(2)	(3)
1	Pelayanan Umum		
2	Ketertiban dan Keamanan		
3	Ekonomi		
4	Lingkungan Hidup		
5	Perumahan dan Fasilitas Umum		
6	Kesehatan		
7	Pariwisata dan Budaya		
8	Pendidikan		
9	Perlindungan Sosial		
	Jumlah / Total		

DATA TIDAK
TERSEDIA

Catatan/Note: Unaudited

Sumber/Source: Badan Pengelolaan Keuangan dan Kekayaan Daerah Kabupaten Bireuen

BAB

3

**PENDUDUK DAN
KETENAGAKERJAAN
*POPULATION AND
EMPLOYMENT***

<https://bireuenkab.bps.go.id>

PENJELASAN TEKNIS

1. Salah satu sumber data kependudukan adalah sensus penduduk yang dilaksanakan setiap sepuluh tahun sekali. Sensus penduduk telah dilaksanakan sebanyak tujuh kali sejak Indonesia merdeka, yaitu tahun 1961, 1971, 1980, 1990, 2000, 2010, dan 2020.

Keenam sensus penduduk sebelumnya dilaksanakan dengan menggunakan metode tradisional, yaitu mencatat setiap penduduk dari rumah ke rumah. Pertama kalinya dalam sejarah sensus penduduk di Indonesia, Sensus Penduduk 2020 (SP2020) menggunakan metode kombinasi yaitu dengan memanfaatkan data Administrasi Kependudukan (Admuduk) dari Direktorat Jenderal Kependudukan dan Pencatatan Sipil (Ditjen Dukcapil) Kementerian Dalam Negeri (Kemendagri) sebagai data dasar pelaksanaan SP2020. Hal ini dirancang dan dilaksanakan sebagai upaya untuk mewujudkan "SATU DATA KEPENDUDUKAN INDONESIA".

SP2020 mencakup seluruh penduduk yang tinggal di wilayah teritorial Indonesia, mencakup Warga Negara Indonesia (WNI) dan Warga Negara Asing (WNA) yang telah menetap atau berencana menetap di wilayah Indonesia selama minimal satu

TECHNICAL NOTES

1. One of the sources of demographic data is population census, which is conducted every ten years. Population Census has been conducted seven times since Indonesia's independence: 1961, 1971, 1980, 1990, 2000, 2010, and 2020.

The previous six population censuses were carried out using the traditional method, canvassing each person door-to-door. For the first time in the history of the population census in Indonesia, the 2020 Population Census (PC2020) used a combined method, that is utilizing Population Administration data managed by the Directorate General of Population and Civil Registration of the Ministry of Home Affairs as the basic data for the population census. This is designed and implemented as an effort to realize "ONE INDONESIAN POPULATION DATA".

PC2020 covered all residents who live in Indonesia's territory, including Indonesian citizens (WNI) and foreign citizens (WNA) who have stayed or plan to stay in Indonesian territory for at least one year. The Indonesian citizens who are covered also include those who are abroad,

tahun. WNI yang dicakup juga termasuk mereka yang berada di luar negeri, yaitu Anggota Korps Diplomatik Republik Indonesia beserta keluarganya di luar negeri dan Anggota TNI/POLRI beserta keluarganya yang sedang melakukan misi perdamaian di luar negeri.

Untuk tahun yang tidak dilaksanakan sensus penduduk, data kependudukan diperoleh dari hasil proyeksi penduduk. Proyeksi penduduk merupakan suatu perhitungan ilmiah yang didasarkan pada asumsi dari komponen-komponen perubahan penduduk, yaitu kelahiran, kematian, dan migrasi (migrasi internasional dan migrasi risen antar provinsi). Proyeksi penduduk interim 2020-2023 dihitung menggunakan data dasar penduduk hasil perapihan umur dari data Administrasi Kependudukan dan SP2020 dengan menggunakan asumsi Angka Kelahiran Total sejak tahun 2020 konstan 2,1 (sesuai Proyeksi Survei Penduduk antar Sensus (SUPAS) 2015-2045), Angka Kematian Bayi (AKB) meneruskan hasil Proyeksi SUPAS 2015-2045, dan pola migrasi 2020 sama dengan pola migrasi hasil SUPAS 2015.

Dalam publikasi ini, data yang disajikan merupakan hasil SP2020 (September), dan hasil proyeksi penduduk interim 2020-

namely members of the Diplomatic Corps of the Republic of Indonesia and their families abroad and members of the TNI/POLRI and their families who are carrying out Peacekeeping Missions abroad.

For the periods besides the census year, population projection is applied to estimate population for those years. The population projection is an estimation based on the demographic components, such as birth, death, and migration (international migration and recent migration). The interim population projection for 2020-2023 is calculated from the single age smoothed combined from Population Administration Data and the 2020 Population Census. It uses the assumption that the Total Fertility Rate (TFR) since 2020 is constant at 2.1 (according to the population projection of 2015-2045 Intercensal Population Survey (SUPAS)), Infant Mortality Rate (IMR) continues the results of the 2015-2045 SUPAS Projection, and the 2020 migration pattern is the same as the pattern of migration in SUPAS2015 results.

The data presented in this publication are the PC2020 results (September) and the result of interim population projection

- | 2023 (pertengahan tahun/Juni). | 2020-2023 (midyear/June). |
|---|--|
| <p>2. Penduduk Indonesia adalah semua orang yang berdomisili di wilayah teritorial Indonesia, mencakup Warga Negara Indonesia (WNI) dan Warga Negara Asing (WNA) yang telah menetap selama satu tahun atau lebih atau berencana menetap di wilayah Indonesia selama minimal satu tahun. Pada sensus sebelumnya referensi waktu dalam konsep kependudukan adalah enam bulan. Perubahan ini didasari oleh UU No. 24 Tahun 2013 tentang Perubahan atas UU No. 23 Tahun 2006 tentang Administrasi Kependudukan pada Pasal 15.</p> | <p>2. <i>The population of Indonesia are all people who live in Indonesia's territory, including Indonesian citizens and foreign citizens who have lived for one year or more or plan to stay in Indonesia territory for at least one year. In the previous census the time reference in the population concept was six months. This change is based on Law no. 24 of 2013 concerning Amendments to Law no. 23 of 2006 concerning Population Administration in Article 15.</i></p> |
| <p>3. Laju pertumbuhan penduduk per tahun adalah angka yang menunjukkan rata-rata tingkat pertambahan penduduk per tahun dalam jangka waktu tertentu. Angka ini dinyatakan sebagai persentase dari penduduk dasar. Metode penghitungan laju pertumbuhan penduduk yang digunakan oleh BPS adalah metode geometrik.</p> | <p>3. <i>Annual population growth rate is a number that shows the average rate of population growth per year in a certain period. This rate is a percentage of the basic population. The method used by Statistics Indonesia is the geometric method.</i></p> |
| <p>4. Kepadatan penduduk adalah ukuran persebaran penduduk yang menunjukkan jumlah penduduk untuk setiap kilometer persegi luas wilayah.</p> | <p>4. <i>Population density is a measure of the distribution of the population which shows the total population for each square kilometer of area.</i></p> |
| <p>5. Rasio jenis kelamin adalah perbandingan antara jumlah penduduk laki-laki dan jumlah penduduk perempuan pada</p> | <p>5. <i>Sex ratio is the ratio between total male population and female population in a certain area and at a certain time, which is</i></p> |

- suatu daerah dan waktu tertentu, yang biasanya dinyatakan dalam banyaknya penduduk laki-laki per 100 perempuan.
6. Distribusi penduduk adalah pola persebaran penduduk di suatu wilayah, baik berdasarkan batas-batas geografis maupun berdasarkan batas-batas administrasi pemerintahan.
 7. Komposisi penduduk adalah pola persebaran penduduk menurut karakteristiknya, contoh: penduduk menurut kelompok umur, penduduk menurut jenis kelamin
 8. Rumah tangga adalah seseorang atau sekelompok orang yang mendiami sebagian atau seluruh bangunan fisik/sensus dan biasanya tinggal bersama serta pengelolaan makan dari satu dapur. Yang dimaksud makan dari satu dapur adalah jika pengurusan kebutuhan sehari-harinya dikelola bersama-sama menjadi satu.
 9. Anggota rumah tangga adalah semua orang yang biasanya bertempat tinggal di suatu rumah tangga, baik yang berada di rumah pada waktu pencacahan maupun yang sementara tidak ada.
 10. Rata-rata anggota rumah tangga adalah angka yang menunjukkan rata-rata jumlah anggota rumah tangga per rumah tangga.
- usually stated in the number of male residents per 100 females.*
6. *Population distribution is the pattern of population distribution in an area, either by geographic boundaries or by government administrative boundaries.*
 7. *Population composition is the pattern of population distribution by its characteristics, example: population by age group, population by sex*
 8. *Household is an individual or group of people living in a physical/census building unit or part of it and usually commit on a common provision for food and other essentials of living. Common provision for food means one organising daily needs for all of household members.*
 9. *Household member are those who usually lives in a household regardless of their location at the time of enumeration.*
 10. *Average household size is the average number of household members per household.*

11. Penduduk usia kerja adalah penduduk yang berumur 15 tahun ke atas.
 12. Angkatan kerja adalah penduduk usia kerja (15 tahun ke atas) yang bekerja, punya pekerjaan namun sementara tidak bekerja, dan pengangguran.
 13. Bekerja adalah kegiatan ekonomi yang dilakukan oleh seseorang dengan maksud memperoleh atau membantu memperoleh pendapatan atau keuntungan dan lamanya bekerja paling sedikit 1 jam secara terus menerus dalam seminggu yang lalu (termasuk pekerja keluarga tanpa upah yang membantu dalam suatu usaha/kegiatan ekonomi).
 14. Jumlah jam kerja seluruhnya adalah jumlah jam kerja yang digunakan untuk bekerja (tidak termasuk jam kerja istirahat resmi dan jam kerja yang digunakan untuk hal-hal di luar pekerjaan).
 15. Lapangan usaha adalah bidang kegiatan dari pekerjaan/ tempat bekerja di mana seseorang bekerja. Klasifikasi lapangan usaha mengikuti Klasifikasi Baku Lapangan Usaha Indonesia (KBLI) dalam 1 digit.
 16. Status pekerjaan adalah kedudukan seseorang dalam unit usaha/kegiatan
11. *Working age population is persons of 15 years and over.*
 12. *Labor force or economically active are persons of 15 years and over, who in the previous week were working, temporarily absent from work but having jobs, and unemployment.*
 13. *Working is economic activity conducted by a person and intended to earn income by doing work or helping to do work at least one hour continuously during the reference week (including unpaid family worker/s for any economic activity).*
 14. *Total working hours is the total hours spent by an employee to perform all jobs (excluding the time used for other activities which are not classified as work).*
 15. *Industry is field of a person's activity or establishment. The classification of industries follows the Indonesia Standard Industrial Classification (KBLI) in one digit.*
 16. *Employment status is the status of a person at his place*

- dalam melakukan pekerjaan. of work or establishment where he was employed.
17. Berusaha sendiri tanpa dibantu orang lain adalah bekerja atau berusaha dengan menanggung risiko secara ekonomis, yaitu dengan tidak kembalinya ongkos produksi yang telah dikeluarkan dalam rangka usahanya tersebut, serta tidak menggunakan pekerja dibayar maupun pekerja tak dibayar, termasuk yang sifat pekerjaannya memerlukan teknologi atau keahlian khusus.

17. Own-account worker is a person who works at his own risk without assisted by paid per mount worker or unpaid worker include technical job or skill job.
 18. Berusaha dibantu buruh tidak tetap/buruh tidak dibayar adalah bekerja atau berusaha atas risiko sendiri, dan menggunakan buruh/pekerja tak dibayar dan atau buruh/pekerja tidak tetap.

18. Employer assisted by temporary workers/unpaid worker is a person who works at his own risk and assisted by temporary worker/unpaid worker.
 19. Berusaha dibantu buruh tetap/ buruhdibayaradalahberusahaatas risiko sendiri dan mempekerjakan paling sedikit satu orang buruh/pekerja tetap yang dibayar.

19. Employer assisted by permanent workers/paid workers is a person who does his business at her/ his own risk at least one assisted by paid permanent worker.
 20. Buruh/karyawan/pegawai adalah seseorang yang bekerja pada orang lain atau instansi/kantor/perusahaan secara tetap dengan menerima upah/gaji baik berupa uang maupun barang. Buruh yang tidak mempunyai majikan tetap, tidak digolongkan sebagai buruh/karyawan, tetapi sebagai pekerja bebas. Seseorang dianggap memiliki majikan tetap jika memiliki 1

20. Employee is a person who work permanently for other people or institution/office/ company and gains some money/cash or goods as wage/salary. Labor who have no permanent employer is not categorized as a laborer/ worker/ employee but casual worker. A laborers in general is considered to have a permanent employer if he has the same employer during the past month, particularly for building

- (satu) majikan (orang/rumah tangga) yang sama dalam sebulan terakhir, khusus pada sektor bangunan batasannya tiga bulan. Apabila majikannya instansi/ lembaga, boleh lebih dari satu.
21. Pekerja bebas adalah seseorang yang bekerja pada orang lain/ majikan/institusi yang tidak tetap (lebih dari 1 majikan dalam sebulan terakhir) di usaha pertanian baik berupa usaha rumah tangga maupun bukan usaha rumah tangga, ataupun di nonpertanian atas dasar balas jasa dengan menerima upah atau imbalan baik berupa uang maupun barang, dan baik dengan sistem pembayaran harian maupun borongan
22. Pekerja tak dibayar adalah seseorang yang bekerja membantu usaha untuk memperoleh penghasilan/keuntungan yang dilakukan oleh salah seorang anggota rumah tangga atau bukan anggota rumah tangga tanpa mendapat upah/gaji baik berupa uang maupun barang.
- construction sector is 3 months. If the employer is an institution, more than 1 (one) employer is allowed.*
21. *Casual employee is a person who does not work permanently for other people/employer/ institution (more than 1 employer during the last 1 month) in agricultural sector, either home industry or not home industry, or in non-agricultural sector based on remuneration paid with money or goods, and based on daily or contact payment system.*
22. *Unpaid worker is a person who intended to work without pay either with money or good, in an establishment run by other members of the family, relative or neighbour.*

<https://bireuenkab.bps.go.id>

ULASAN

DESCRIPTION

Kependudukan

Penduduk Kabupaten Bireuen berdasarkan Sensus Penduduk tahun 2020 sebanyak 436.418 jiwa yang terdiri atas 215.282 jiwa penduduk laki-laki dan 221.136 jiwa penduduk perempuan. Dibandingkan dengan jumlah penduduk tahun 2010 penduduk Bireuen mengalami pertumbuhan sebesar 1,21 persen per tahun.

Sementara itu besarnya angka rasio jenis kelamin tahun 2020 penduduk laki-laki terhadap penduduk perempuan Bireuen sebesar 97,4 Artinya setiap 100 penduduk berjenis kelamin perempuan, terdapat 97 penduduk berjenis kelamin laki-laki.

Kepadatan penduduk di Kabupaten Bireuen tahun 2020 mencapai 243 jiwa/km². Kepadatan Penduduk di 17 kecamatan cukup beragam dengan kepadatan penduduk tertinggi terletak di kecamatan Kota Juang dengan kepadatan sebesar 2.819 jiwa/km² dan terendah di Kecamatan Pandrah sebesar 77 jiwa/km².

Population

Bireuen Regency population based population census for 2020 were 471.635 people consisting of 231.005 inhabitants of the male and 240.630 female population people. This compares with a total Bireuen Population in 2010, the Population growth of Bireuen are 1.21 percent per years.

While the magnitude of the sex ratio in 2020 the male population towards the female population are 97, this means that for every 100 female populations, there are 97 male populations.

Population density of Bireuen Regency in 2020 are reached 243 people/km.sq. Population density in 17 subdistricts are quite diverse with the highest population density of subdistrict is located in the subdistrict Kota Juang with the number of density are 2.819 people/km.sq and the lowest in Subdistrict Pandrah with 77 people/km.sq.

Ketenagakerjaan

Jumlah penduduk usia 15 tahun ke atas Kabupaten Bireuen sebagian besar tergolong ke dalam angkatan kerja, yaitu sekitar 233.321 jiwa. Dari jumlah angkatan kerja tersebut, sekitar 95,68 persen merupakan tergolong ke dalam penduduk usia 15 tahun ke atas yang bekerja. Untuk data angkatan kerja bersumber dari Survei Angkatan Kerja 2021.

Tingkat Partisipasi Angkatan Kerja (TPAK) di Kabupaten Bireuen pada tahun 2021 adalah 65,91 atau mengalami penurunan dibandingkan tahun sebelumnya. Sementara Tingkat Pengangguran Terbuka (TPT) sebesar 4,32 yang mengalami kenaikan dari tahun lalu. Hal ini diakibatkan karena dorongan kenaikan yang tinggi pada TPT perempuan. Sementara TPT laki-laki tercatat menurun.

Jumlah Pencari Kerja Terdaftar di Kabupaten Bireuen Pada Dinas Tenaga Kerja, Transmigrasi, dan Perindustrian Kabupaten Bireuen pada Tahun 2021 sebesar 96 pekerja dengan penurunan sekitar 75 persen dari tahun sebelumnya.

Proporsi terbesar pencari kerja yang mendaftar pada dinas Tenaga Kerja, Transmigrasi, dan Perindustrian berpendidikan terakhir yaitu S-1 sebesar 40 persen (39 pekerja).

Employment

Number of Population Aged 15 Years and Over in Bireuen Regency are mostly classified to economically active, there are around 233.321 people. Then, mostly of them are classified to population Aged 15 Years and Over who are working with number of percentage about 95.68 percent. For the labor force data comes from the August National Labor Force Survey on 2021.

The Labor Force Participation Rate (LFPR) in Bireuen Regency in 2021 was 65.91 or decrease compared to the previous year. While the Unemployment Rate (UR) was 4.32 which increased from last year. This is due to the high rate of increase in female's UR. While male's UR was recorded to decline.

Number of Job Seekers Registered in Bireuen In Employment, Transmigration, and Industrial Office of Bireuen Regency 2021 were 96 employee with decreased employee about 75 percent from the previous year.

The largest proportion of job seekers who register with the Employment, Transmigration, and Industrial Office of Bireuen Regency have Last educated scholar as bachelor by 40 percent (39 workers).

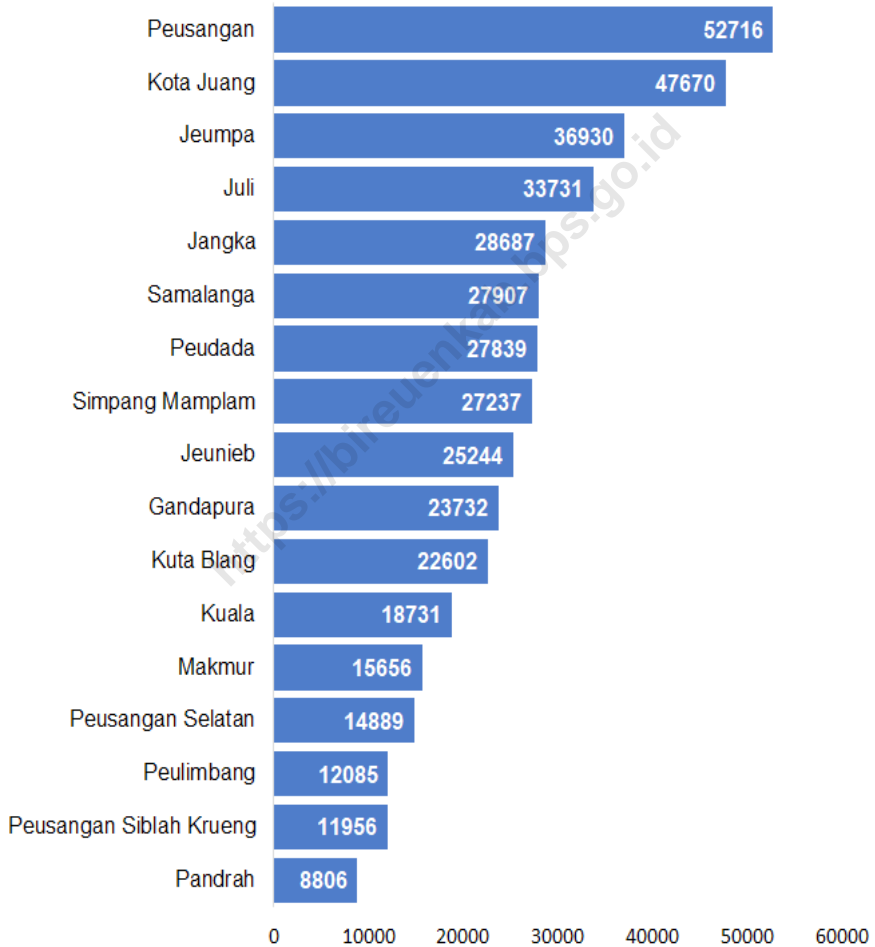
Sementara itu menurut sektor lapangan usaha, penduduk yang bekerja paling banyak berada di sektor Pertanian, Perkebunan, Kehutanan, Perburuan & Perikanan sebanyak 65.563 orang di tahun 2021.

Meanwhile, according to the business sector, the population that worked the most was in the Agriculture, Plantation, Forestry, Hunting & Fisheries as many as 65.563 people in 2021.

<https://bireuenkab.bps.go.id>

Gambar 3.1
Figures

Jumlah Penduduk Menurut Kecamatan di Kabupaten Bireuen, 2020
Number of Population by Subdistrict in Bireuen Regency, 2020



Sumber/Source : Badan Pusat Statistik Kabupaten Bireuen/BPS-Statistics of Bireuen Regency

Gambar 3.2
Figures

Tingkat Pengangguran Terbuka (TPT) dan Tingkat Partisipasi Angkatan Kerja (TPAK) Menurut Jenis Kelamin di Kabupaten Bireuen, 2017-2021
Unemployment Rate (UR) and Labor Force Participation Rate (LFPR) by Sex in Bireuen Regency, 2017-2021



Sumber/Source : Survei Angkatan Kerja Nasional Agustus/ August National Labor Force Survey

<https://bireuenkab.bps.go.id>

**3.1 PENDUDUK
POPULATION**

Tabel 3.1.1 Penduduk, Laju Pertumbuhan Penduduk, Distribusi Persentase Penduduk, Kepadatan Penduduk, dan Rasio Jenis Kelamin Menurut Kecamatan di Kabupaten Bireuen, 2020 dan 2021
Population, Population Growth Rate, Percentage Distribution of Population, Population Density, and Sex Ratio by Subdistrict in Bireuen Rgency, 2020 and 2021

Kecamatan Subdistrict	Penduduk (ribu) Population (thousand)	
	2020 ¹	2021 ²
(1)	(2)	(3)
Samalanga	27 907	28 086
Sp Mamplam	27 237	27 413
Pandrah	8 806	8 890
Jeunieb	25 244	25 447
Peulimbang	12 085	12 232
Peudada	27 839	28 131
Juli	33 731	34 123
Jeumpa	36 930	37 277
Kota Juang	47 670	47 789
Kuala	18 731	18 925
Jangka	28 687	28 880
Peusangan	52 716	53 042
Psg Selatan	14 889	15 018
Psg Siblah Krueng	11 956	12 066
Makmur	15 656	15 777
Gandapura	23 732	23 933
Kuta Blang	22 602	22 759
Bireuen	436 418	439 788

Lanjutan Tabel/Continued Table 3.1.1

Kecamatan Subdistrict	Laju Pertumbuhan Penduduk per Tahun Annual Population Growth Rate (%)	
	2010-2020 ³	2020-2021 ⁴
(1)	(4)	(5)
Samalanga	0,26	0,64
Sp Mamplam	1,13	0,65
Pandrah	1,48	0,95
Jeunieb	1,32	0,80
Peulimbang	1,80	1,22
Peudada	1,60	1,05
Juli	1,74	1,16
Jeumpa	1,47	0,94
Kota Juang	0,69	0,25
Kuala	1,58	1,04
Jangka	1,16	0,67
Peusangan	1,10	0,62
Psg Selatan	1,38	0,87
Psg Siblah Krueng	1,44	0,92
Makmur	1,27	0,77
Gandapura	1,37	0,85
Kuta Blang	1,19	0,69
Bireuen	1,21	0,77

Lanjutan Tabel/*Continued Table* 3.1.1

Kecamatan Subdistrict	Persentase Penduduk Percentage of Total Population	
	2020 ¹	2021 ²
(1)	(6)	(7)
Samalanga	6,39	6,39
Sp Mamplam	6,24	6,23
Pandrah	2,02	2,02
Jeunieb	5,78	5,79
Peulimbang	2,77	2,78
Peudada	6,38	6,40
Juli	7,73	7,76
Jeumpa	8,46	8,48
Kota Juang	10,92	10,87
Kuala	4,29	4,30
Jangka	6,57	6,57
Peusangan	12,08	12,06
Psg Selatan	3,41	3,41
Psg Siblah Krueng	2,74	2,74
Makmur	3,59	3,59
Gandapura	5,44	5,44
Kuta Blang	5,18	5,17
Bireuen	100,00	100,00

Lanjutan Tabel/Continued Table 3.1.1

Kecamatan Subdistrict	Kepadatan Penduduk per km ² Population Density per sq.km	
	2020 ¹	2021 ²
(1)	(8)	(9)
Samalanga	197	199
Sp Mamplam	175	176
Pandrah	77	78
Jeunieb	224	226
Peulimbang	94	96
Peudada	89	90
Juli	146	148
Jeumpa	338	342
Kota Juang	2819	2 826
Kuala	1095	1 106
Jangka	763	768
Peusangan	892	898
Psg Selatan	158	160
Psg Siblah Krueng	107	108
Makmur	218	220
Gandapura	505	510
Kuta Blang	584	588
Bireuen	243	245

Lanjutan Tabel/*Continued Table* 3.1.1

Kabupaten/Kota <i>Regency/Municipality</i>	Rasio Jenis Kelamin <i>Population Sex Ratio</i>	
	2020 ¹	2021 ²
(1)	(10)	(11)
Samalanga	98,8	98,8
Sp Mamplam	101,3	101,3
Pandrah	98,2	98,5
Jeunieb	98,8	98,9
Peulimbang	98,2	98,7
Peudada	98,2	98,4
Juli	98,3	98,2
Jeumpa	99,9	99,7
Kota Juang	98,4	98,1
Kuala	95,7	95,9
Jangka	96,6	96,8
Peusangan	94,8	94,8
Psg Selatan	95,1	95,1
Psg Siblah Krueng	96,8	97,0
Makmur	94,7	94,8
Gandapura	93,8	94,0
Kuta Blang	95,8	95,9
Bireuen	97,4	97,4

- Catatan/*Note*:
 1 Hasil Sensus Penduduk (SP) 2020 (September)/ *The Result of 2020 Population Census (September)*
 2 Hasil Proyeksi Penduduk Interim 2020–2023 (Pertengahan tahun/Juni)/ *Hasil Proyeksi Penduduk Interim 2020–2023 (Pertengahan tahun/Juni)*
 3 Laju pertumbuhan penduduk dihitung berdasarkan penduduk tahun 2010 (Mei) dibandingkan dengan penduduk tahun 2020 (September)/ *The growth rate refers to the change of the population in 2010 (May) to the population in 2020 (September)*
 4 Laju pertumbuhan penduduk dihitung berdasarkan penduduk tahun 2020 (September) dibandingkan dengan penduduk tahun 2021 (Juni)/ *The growth rate refers to the change of the population in 2020 (September) to the population in 2021 (June)*

Sumber/*Source*: BPS, Sensus Penduduk (SP) 2020/BPS-Statistics Indonesia, 2020 Population Census

Tabel 3.1.2 **Jumlah Penduduk Menurut Kelompok Umur dan Jenis Kelamin di Kabupaten Bireuen, 2021**
Table 3.1.2 **Number of Population by Age Group and Sex of Bireuen Regency, 2021**

Kelompok Umur Age Group	Jenis Kelamin Sex		Jumlah Total
	Laki-laki Male	Perempuan Female	
(1)	(2)	(3)	(4)
0-4	21 983	20 836	42 819
5-9	19 729	18 861	38 590
10-14	19 727	18 293	38 020
15-19	19 804	18 859	38 663
20-24	19 470	18 758	38 228
25-29	19 081	18 537	37 618
30-34	18 106	17 583	35 689
35-39	16 061	16 091	32 152
40-44	14 078	15 274	29 352
45-49	12 791	13 979	26 770
50-54	11 012	11 925	22 937
55-59	8 464	9 911	18 375
60-64	6 449	7 951	14 400
65-69	4 787	6 474	11 261
70-74	2 994	4 489	7 483
75+	2 450	4 981	7 431
Jumlah Total	216 986	222 802	439 788

Catatan/Note: Hasil Proyeksi Penduduk Interim 2020–2023 (Pertengahan tahun/Juni)/ The result of Interim Population Projection 2020–2023 (mid year/June)

Sumber/Source: Badan Pusat Statistik Kabupaten Bireuen/BPS-Statistics of Bireuen Regency

Tabel
Table 3.1.3

Jumlah Rumah Tangga dan Rata-rata Banyaknya Anggota Rumah Tangga Menurut Kecamatan di Kabupaten Bireuen, 2019 dan 2020
Number of Household and Average Number of Household Members by Sub District in Bireuen Regency, 2019 and 2020

Kecamatan Subdistrict	Rumah Tangga Household		Rata-rata Banyaknya Anggota Rumah Tangga Average Household Size	
	2019	2020	2019	2020
(1)	(2)	(3)	(4)	(5)
Samalanga	6 848		5	
Sp Mamplam	7 090		4	
Pandrah	2 509		4	
Jeunieb	6 885		4	
Peulimbang	2 975		4	
Peudada	6 841		4	
Juli	8 439		4	
Jeumpa	8 416		5	
Kota Juang	12 008		4	
Kuala	4 393		4	
Jangka	6 975		4	
Peusangan	13 133		4	
Psg Selatan	3 889		4	
Psg Siblah Krueng	3 104		4	
Makmur	3 929		4	
Gandapura	5 879		4	
Kuta Blang	5 520		4	
Bireuen	108 833		4	

Sumber/Source: Badan Pusat Statistik Kabupaten Bireuen/BPS-Statistics of Bireuen Regency

Tabel 3.1.4 Jumlah Penduduk Menurut Kelompok Usia Sekolah di Kabupaten Bireuen, 2021
Table 3.1.4 Number of Population by Age Group of School Age in Bireuen Regency, 2021

Kecamatan Subdistrict	Kelompok Umur Usia Sekolah Age Group of School Age			Jumlah Penduduk Usia Sekolah Population of School Age
	7 – 12	13 – 15	16 – 18	
(1)	(2)	(3)	(4)	(5)
Samalanga				
Sp Mamplam				
Pandrah				
Jeunieb				
Peulimbang				
Peudada				
Juli				
Jeumpa				
Kota Juang				
Kuala				
Jangka				
Peusangan				
Psg Selatan				
Psg Siblah Krueng				
Makmur				
Gandapura				
Kuta Blang				
Bireuen				

DATA TIDAK TERSEDIA

Sumber/Source: Badan Pusat Statistik Kabupaten Bireuen/BPS-Statistics of Bireuen Regency

Tabel 3.1.5
Table

Jumlah Penduduk Menurut Kelompok Usia Sekolah Jenis Kelamin Laki-laki di Kabupaten Bireuen, 2021
Number of Population by Age Group of School Age in Bireuen Regency (Male), 2021

Kecamatan Subdistrict	Kelompok Umur Usia Sekolah Age Group of School Age			Jumlah Penduduk Usia Sekolah Population of School Age
	7 – 12	13 – 15	16 – 18	
(1)	(2)	(3)	(4)	(5)
Samalanga				
Sp Mamplam				
Pandrah				
Jeunieb				
Peulimbang				
Peudada				
Juli				
Jeumpa				
Kota Juang				
Kuala				
Jangka				
Peusangan				
Psg Selatan				
Psg Siblah Krueng				
Makmur				
Gandapura				
Kuta Blang				
Bireuen				

DATA TIDAK TERSEDIA

Sumber/Source: Badan Pusat Statistik Kabupaten Bireuen/BPS-Statistics of Bireuen Regency

Tabel 3.1.6 Jumlah Penduduk Menurut Kelompok Usia Sekolah Jenis Kelamin Perempuan di Kabupaten Bireuen, 2021
Number of Population by Age Group of School Age in Bireuen Regency (Female), 2021

Kecamatan Subdistrict	Kelompok Umur Usia Sekolah Age Group of School Age			Jumlah Penduduk Usia Sekolah Population of School Age
	7 – 12	13 – 15	16 – 18	
(1)	(2)	(3)	(4)	(5)
Samalanga				
Sp Mamplam				
Pandrah				
Jeunieb				
Peulimbang				
Peudada				
Juli				
Jeumpa				
Kota Juang				
Kuala				
Jangka				
Peusangan				
Psg Selatan				
Psg Siblah Krueng				
Makmur				
Gandapura				
Kuta Blang				
Bireuen				

DATA TIDAK TERSEDIA

Sumber/Source: Badan Pusat Statistik Kabupaten Bireuen/BPS-Statistics of Bireuen Regency

Tabel 3.1.7 Jumlah Penduduk yang Masuk dan Keluar di Kabupaten Bireuen, 2021
Number of Population-in and Population-out in Bireuen Regency, 2021

Kecamatan Subdistrict	Jumlah Total	
	Penduduk yang Masuk Population-in	Penduduk yang Keluar Population-out
(1)	(2)	(3)
Samalanga	322	336
Sp Mamplam	271	291
Pandrah	78	94
Jeunieb	289	214
Peulimbang	143	115
Peudada	232	283
Juli	335	313
Jeumpa	355	288
Kota Juang	532	831
Kuala	145	195
Jangka	235	297
Peusangan	467	438
Psg Selatan	126	121
Psg Siblah Krueng	123	118
Makmur	134	160
Gandapura	269	257
Kuta Blang	169	204
Bireuen	4 225	4 555

Sumber/Source: Dinas Kependudukan dan Sipil Kabupaten Bireuen/ Population and Civil Registration of Bireuen Regency

Tabel 3.1.8 **Jumlah Kepemilikan KTP dan Kartu Keluarga Menurut Kecamatan di Kabupaten Bireuen, 2021**
Table 3.1.8 **Number of ID Cards and Family Cards Ownership in Bireuen Regency, 2021**

Kecamatan Subdistrict	Jumlah Total	
	KTP ID Card	KK Family Card
(1)	(2)	(3)
Samalanga	17 268	7 964
Sp Mamplam	18 006	8 291
Pandrah	5 718	2 761
Jeunieb	16 463	7 862
Peulimbang	7 854	3 670
Peudada	18 405	8 639
Juli	22 256	9 947
Jeumpa	24 878	10 910
Kota Juang	32 801	14 172
Kuala	13 210	5 725
Jangka	19 675	8 454
Peusangan	36 169	15 808
Psg Selatan	10 127	4 667
Psg Siblah Krueng	8 223	3 700
Makmur	10 427	4 629
Gandapura	16 196	7 212
Kuta Blang	15 845	6 844
Bireuen	293 521	131 255

Sumber/Source: Dinas Kependudukan dan Sipil Kabupaten Bireuen/ Population and Civil Registration of Bireuen Regency

Tabel
Table 3.1.9

Jumlah Akte yang Diterbitkan Berdasarkan Jenis Akte Per Kecamatan di Kabupaten Bireuen, 2021
Number of Certificate By Type of Certificate and Subdistrict in Bireuen Regency, 2021

Kecamatan Subdistrict	Jenis Akte Kind of Certificate	
	Kelahiran Birth	Kematian Death
(1)	(2)	(3)
Samalanga	10 765	-
Sp Mamplam	13 927	-
Pandrah	4 322	-
Jeunieb	10 352	-
Peulimbang	6 153	-
Peudada	13 847	-
Juli	13 964	-
Jeumpa	15 667	-
Kota Juang	23 330	-
Kuala	9 107	-
Jangka	14 356	-
Peusangan	25 800	-
Psg Selatan	7 168	-
Psg Sibliah Krueng	5 014	-
Makmur	8 051	-
Gandapura	9 710	-
Kuta Blang	10 676	-
Bireuen	202 209	-

Sumber/Source: Dinas Kependudukan dan Sipil Kabupaten Bireuen/ *Population and Civil Registration of Bireuen Regency*

3.2 KETENAGAKERJAAN EMPLOYMENT

Tabel 3.2.1 Jumlah Penduduk Berumur 15 Keatas Menurut Jenis Kegiatan Selama Seminggu yang Lalu dan Jenis Kelamin di Kabupaten Bireuen, 2021
Population Aged 15 Years and Over by Type of Activity During The Previous Week and Sex in Bireuen Regency, 2021

Kegiatan Utama <i>Main Activity</i>	Jenis Kelamin <i>Sex</i>		Jumlah <i>Total</i>
	Laki-laki <i>Male</i>	Perempuan <i>Female</i>	
(1)	(2)	(3)	(4)
Angkatan Kerja <i>Economically Active</i>	139 564	93 757	233 321
Bekerja/ <i>Working</i>	134 180	89 057	223 237
Pengangguran Terbuka/ <i>Unemployment</i>	5 384	4 700	10 084
Bukan Angkatan Kerja <i>Economically Inactive</i>	31 004	89 692	120 696
Sekolah/ <i>Attending School</i>	13 196	12 809	26 005
Mengurus Rumah Tangga/ <i>Housekeeping</i>	2 514	66 225	68 739
Lainnya/ <i>Others</i>	15 294	10 658	25 952
Jumlah <i>Total</i>	170 568	183 449	354 017

Sumber/Source: Survei Angkatan Kerja Nasional Agustus/ *August National Labor Force Survey*

Tabel
Table 3.2.2

Jumlah Penduduk Berumur 15 Ke Atas Menurut Pendidikan Tertinggi yang Ditamatkan dan Jenis Kegiatan Selama Seminggu yang Lalu di Kabupaten Bireuen, 2021
Population Aged 15 Years and Over by Educational Attainment and Type of Activity During The Previous Week in Bireuen Regency, 2021

Pendidikan Tertinggi yang Ditamatkan <i>Educational Attainment</i>	Angkatan Kerja <i>Economically Active</i>			Persentase Bekerja terhadap Angkatan Kerja <i>Percentage of Working to Economically Active</i>
	Bekerja <i>Working</i>	Pengangguran Terbuka* <i>Unemployment</i>	Jumlah Total	
(1)	(2)	(3)	(4)	(5)
Tidak/Belum Pernah Sekolah <i>No Schooling</i>	198	-	198	0,08
Tidak/Belum Tamat SD <i>Not Yet Completed Primary School</i>	6 167	212	6 379	2,73
Sekolah Dasar <i>Primary School</i>	51 814	1 574	53 388	22,88
Sekolah Menengah Pertama <i>Junior High School</i>	49 464	1 096	50 560	21,67
Sekolah Menengah Atas <i>Senior High School</i>	61 846	4 099	65 945	28,26
Sekolah Menengah Atas Kejuruan <i>Vocational Senior High School</i>	11 162	344	11 506	4,93
Diploma I/II/III/Akademi <i>Diploma I/II/III/Academy</i>	10 637	527	11 164	4,78
Universitas <i>University</i>	31 949	2 232	34 181	14,65
Jumlah Total	223 237	10 084	233 321	100,00

Catatan/ Note: *1. Mencari pekerjaan/ *Looking for Work*
2. Mempersiapkan usaha/ *Establishing a new business/firm*
3. Merasa tidak mungkin mendapat pekerjaan/ *Hopeless of job*
4. Sudah punya pekerjaan tetapi belum mulai bekerja/ *Have a job in future start*

Sumber/Source: Survei Angkatan Kerja Nasional Agustus/ *August National Labor Force Survey*

Tabel
Table 3.2.3

Jumlah Penduduk Berumur 15, Ke Atas yang Bekerja Selama Seminggu yang Lalu Menurut Status Pekerjaan Utama dan Jenis Kelamin di Kabupaten Bireuen, 2021
Population Aged 15 Years and Over Who Worked During the Previous Week by Main Employment Status and Sex in Bireuen Regency, 2021

Jumlah Jam Kerja Pada Pekerjaan Utama (jam) <i>Number of Working Hours on Main Industry (hours)</i>	Jenis Kelamin <i>Sex</i>		Jumlah <i>Total</i>
	Laki-laki <i>Male</i>	Perempuan <i>Female</i>	
(1)	(2)	(3)	(4)
Berusaha Sendiri <i>Own account worker</i>	29 463	16 728	46 191
Berusaha dibantu buruh tidak tetap/buruh tak dibayar <i>Employer assisted by temporary worker/unpaid worker</i>	19 470	11 177	30 647
Berusaha dibantu buruh tetap/buruh dibayar <i>Employer assisted by permanent worker/paid worker</i>	12 515	757	13 272
Buruh/Karyawan/Pegawai <i>Regular employee</i>	41 598	33 261	74 859
Pekerja bebas Pertanian <i>Casual employee Agriculture</i>	10 399	6 990	17 389
Pekerja bebas NonPertanian <i>Casual employee non-Agriculture</i>	11 572	1 343	12 915
Pekerja keluarga/tak dibayar <i>Family worker/unpaid worker</i>	9 163	18 801	27 964
Jumlah Total	134 180	89 057	223 237

Sumber/Source: Survei Angkatan Kerja Nasional Agustus/ August National Labor Force Survey

Tabel
Table 3.2.4

Jumlah Penduduk Berumur 15 Ke Atas yang Bekerja Selama Seminggu yang Lalu Menurut Pendidikan Tertinggi yang Ditamatkan dan Jenis Kelamin di Kabupaten Bireuen, 2021
Population Aged 15 Years and Over Who Worked During the Previous Week by Educational Attainment and Sex in Bireuen Regency, 2021

Pendidikan Tertinggi yang Ditamatkan <i>Educational Attainment</i>	Jenis Kelamin <i>Sex</i>		Jumlah Total
	Laki-laki <i>Male</i>	Perempuan <i>Female</i>	
(1)	(2)	(3)	(4)
Tidak/Belum Pernah Sekolah <i>No Schooling</i>	-	198	198
Tidak/Belum Tamat SD <i>Not Yet Completed Primary School</i>	2 909	3 258	6 167
Sekolah Dasar <i>Primary School</i>	31 035	20 779	51 814
Sekolah Menengah Pertama <i>Junior High School</i>	32 569	16 895	49 464
Sekolah Menengah Atas <i>Senior High School</i>	44 097	17 749	61 846
Sekolah Menengah Atas Kejuruan <i>Vocational Senior High School</i>	8 335	2 827	11 162
Diploma I/II/III/Akademi <i>Diploma I/II/III/Academy</i>	2 453	8 184	10 637
Universitas <i>University</i>	12 782	19 167	31 949
Jumlah Total	134 180	89 057	223 237

Sumber/Source: Survei Angkatan Kerja Nasional Agustus/ August National Labor Force Survey

Tabel
Table 3.2.5

Jumlah Penduduk Berumur 15 Keatas yang Bekerja Selama Seminggu yang Lalu Menurut Kelompok Umur dan Jenis Kelamin di Kabupaten Bireuen, 2021
Population Aged 15 Years and Over Who Worked During the Previous Week by Age Group and Sex in Bireuen Regency, 2021

Kelompok Umur <i>Age Group</i>	Jenis Kelamin <i>Sex</i>		Jumlah <i>Total</i>
	Laki-laki <i>Male</i>	Perempuan <i>Female</i>	
(1)	(2)	(3)	(4)
15-19	7 001	4 419	11 420
20-24	15 695	7 358	23 053
25-29	16 795	10 221	27 016
30-34	17 414	9 128	26 542
35-39	15 840	10 900	26 740
40-44	15 429	10 866	26 295
45-49	12 690	10 477	23 167
50-54	11 415	10 327	21 742
55-59	8 782	7 391	16 173
60+	13 119	7 970	21 089
Jumlah <i>Total</i>	134 180	89 057	223 237

Sumber/Source: Survei Angkatan Kerja Nasional Agustus/ August National Labor Force Survey

Tabel
Table 3.2.6

Jumlah Penduduk Berumur 15 Ke Atas yang Bekerja Selama Seminggu yang Lalu Menurut Lapangan Pekerjaan Utama dan Jenis Kelamin di Kabupaten Bireuen, 2021
Population Aged 15 Years and Over Who Worked During the Previous Week by Total Working Hours and Sex in Bireuen Regency, 2021

Lapangan Pekerjaan Utama <i>Main Industry</i>	Jenis Kelamin <i>Sex</i>		Jumlah <i>Total</i>
	Laki-laki <i>Male</i>	Perempuan <i>Female</i>	
(1)	(2)	(3)	(4)
1 Pertanian, Perkebunan, Kehutanan, Perburuan & Perikanan	39 799	25 764	65 563
2 Pertambangan dan Penggalian	874	-	874
3 Industri	13 199	15 920	29 119
4 Listrik, Gas dan Air Minum	1 851	-	1 851
5 Konstruksi	14 374	-	14 374
6 Perdagangan, Rumah Makan dan Jasa Akomodasi	37 106	20 904	58 010
7 Transportasi, Pergudangan dan Komunikasi	8 610	390	9 000
8 Lmbg Keuangan, Real Estate, Ush Persewaan & Js Perusahaan	687	-	687
9 Jasa Kemasyarakatan, Sosial dan Perorangan	17 680	26 079	43 759
Jumlah Total	134 180	89 057	223 237

Sumber/Source: Survei Angkatan Kerja Nasional Agustus/ August National Labor Force Survey

Tabel
Table 3.2.7

**Jumlah Angkatan Kerja Menurut Kelompok Umur di
Kabupaten Bireuen, 2021**
**Number of Economically Active by Age Group in Bireuen
Regency, 2021**

Kelompok Umur <i>Age Group</i>	Angkatan Kerja <i>Economically Active</i>
(1)	(2)
15 - 19	13 571
20 - 24	26 156
25 - 29	29 090
30 - 34	28 030
35 - 39	27 622
40 - 44	26 295
45 - 49	23 341
50 - 54	21 742
55 - 59	16 173
60 +	21 301
Jumlah Total	233 321

Sumber/Source: Survei Angkatan Kerja Nasional Agustus/ August National Labor Force Survey

Tabel
Table 3.2.8

Tingkat Pengangguran Terbuka (TPT) dan Tingkat Partisipasi Angkatan Kerja (TPAK) Menurut Jenis Kelamin di Kabupaten Bireuen, 2017-2021
Unemployment Rate (UR) and Labor Force Participation Rate (LFPR) by Sex in Bireuen Regency, 2017-2020

Tahun Year	TPT / UR			TPAK/LFPR		
	Laki-laki Male	Perempuan Female	Jumlah Total	Laki-laki Male	Perempuan Female	Jumlah Total
(1)	(2)	(3)	(4)	(5)	(6)	(7)
2017	4,35	4,73	4,5	86,74	55,75	70,61
2018	2,53	5,07	3,52	82,58	48,73	64,96
2019	3,25	4,79	3,88	82,72	52,7	67,1
2020	4,58	3,45	4,12	82,12	53,06	67,06
2021	3,86	5,01	4,32	81,82	51,11	65,91

Sumber/Source: Survei Angkatan Kerja Nasional Agustus/ August National Labor Force Survey

Tabel
Table 3.2.9**Pencari Kerja Terdaftar Menurut Kecamatan dan Jenis Kelamin di Kabupaten Bireuen, 2021**
Number of Registered Job Applicants of Workers by Subdistrict and Sex in Bireuen Regency, 2021

Kecamatan Subdistrict	Pencari Kerja Terdaftar Registered Job Applicants		Jumlah Total
	Laki-laki Male	Perempuan Female	
(1)	(2)	(3)	(4)
Samalanga	2	1	3
Sp Mamplam	3	1	4
Pandrah	1		1
Jeunieb	1	1	2
Peulimbang	-	-	-
Peudada	1	5	6
Juli	2	4	6
Jeumpa	1	2	3
Kota Juang	13	7	20
Kuala	-	4	4
Jangka	4	1	5
Peusangan	13	11	24
Psg Selatan	-	-	-
Psg Siblah Krueng	1	-	1
Makmur	1	-	1
Gandapura	3	1	4
Kuta Blang	6	6	12
Bireuen	52	44	96

Sumber/Source: Dinas Tenaga Kerja dan Transmigrasi Kabupaten Bireuen/ *Employment and Transmigration Office of Bireuen Regency*

Tabel
Table 3.2.10

Jumlah Pencari Kerja Terdaftar Menurut Tingkat Pendidikan yang Ditamatkan dan Jenis Kelamin di Kabupaten Bireuen, 2021
Number of Registered Job Applicants by Educational Attainment and Sex in Bireuen Regency, 2021

Pendidikan <i>Education</i>	Jenis Kelamin <i>Sex</i>		Jumlah <i>Total</i>
	Laki-laki <i>Male</i>	Perempuan <i>Female</i>	
(1)	(2)	(3)	(4)
SD/ Sederajat/ Tidak Tamat	-	-	-
SMP/ Sederajat	-	6	6
SMA/ Sederajat	11	10	21
DI-DIII	15	14	29
S-1	26	13	39
S-2	-	1	1
Jumlah <i>Total</i>	52	44	96

Sumber/Source: Dinas Tenaga Kerja dan Transmigrasi Kabupaten Bireuen/ *Employment and Transmigration Office of Bireuen Regency*

Tabel 3.2.11 **Jumlah Penempatan Tenaga Kerja oleh Dinas Sosial dan Tenaga Kerja Menurut Pendidikan dan Jenis Kelamin di Kabupaten Bireuen, 2021**
Number of Placement of Employment of Social and Employment Office by Education and Sex in Bireuen Regency, 2021

Pendidikan <i>Education</i>	Jenis Kelamin <i>Sex</i>		Jumlah <i>Total</i>
	Laki-laki <i>Male</i>	Perempuan <i>Female</i>	
(1)	(2)	(3)	(4)
SD/ Sederajat/ Tidak Tamat	-	-	-
SMP/ Sederajat	-	-	-
SMA/ Sederajat	10	5	15
DI-DIII	12	8	20
S-1	14	8	22
S-2	-	1	1
Jumlah Total	36	22	58

Sumber/Source: Dinas Tenaga Kerja dan Transmigrasi Kabupaten Bireuen/ *Employment and Transmigration Office of Bireuen Regency*

Tabel
Table 3.2.12

**Jumlah Pencari Kerja Terdaftar pada Dinas Sosial dan
Tenaga Kerja Menurut Jenis Kelamin di Kabupaten
Bireuen, 2021**
*Number of Registered Job Seeker at Social and Employment
Office by Sex in Bireuen Regency, 2021*

Pendidikan <i>Education</i>	Jenis Kelamin <i>Sex</i>		Jumlah <i>Total</i>
	Laki-laki <i>Male</i>	Perempuan <i>Female</i>	
(1)	(2)	(3)	(4)
Sisa Akhir, 2019	322	96	418
Pendaftaran, 2020	52	44	96
Penempatan, 2020	36	22	58
Penghapusan, 2020	37	26	63
Belum ditempatkan Akhir, 2020	2 663	2 271	4 934

Sumber/Source: Dinas Tenaga Kerja dan Transmigrasi Kabupaten Bireuen/ *Employment and Transmigration Office of Bireuen Regency*

Tabel 3.2.13 Jumlah Perusahaan dan Tenaga Kerja Menurut Sektor Usaha di Kabupaten Bireuen, 2021
Number of Company and Employment by Main Industry in Bireuen Regency, 2021

Sektor Usaha Main Industry	Jumlah Perusahaan Number of Company	Jenis Kelamin Sex		Jumlah Total
		Laki-laki Male	Perempuan Female	
(1)	(2)	(3)	(4)	(5)
Pertanian/Agriculture	3	655	223	878
Pertambangan dan Penggalian/Mining	0	0	0	0
Industri Pengolahan/Manufacturing Industry	12	379	60	439
Listrik, Gas dan Air Minum/Electricity, Gas and Water	2	175	12	187
Bangunan/ Kontruksi/Construction	125	950	80	1 030
Perdagangan, Hotel dan Restoran/Trade, Hotel and Restaurants	152	992	350	1 342
Pengangkutan dan Komunikasi/ Transportation and Communication	11	50	20	70
Kuangan, Persewaan dan Jasa Perusahaan/ Financing, Real Estates and Business Services	136	1 275	305	1 580
Jasa-jasa/Services	12	85	120	205
Jumlah Total	453	4 561	1 170	5 731

Sumber/Source: Dinas Tenaga Kerja dan Transmigrasi Kabupaten Bireuen/ *Employment and Transmigration Office of Bireuen Regency*

Tabel
Table 3.2.14

Jumlah Pencari Kerja Terdaftar pada Dinas Sosial dan Dinas Tenaga Kerja dan Transmigrasi Mulai Januari s.d. Desember di Kabupaten Bireuen, 2021
Number of Registered Job Seeker at Social and Employment and Transmigration Office from January to December in Bireuen Regency, 2021

Bulan Month	Pencari Kerja Sisa Bulan Lalu The Rest Job Seeker of Last Month		Pencari Kerja Terdaftar Registered Job Seeker	
	Laki-laki Male	Perempuan Female	Laki-laki Male	Perempuan Female
(1)	(2)	(3)	(4)	(5)
Januari/January	59	49	2	3
Februari/February	15	32	4	2
Maret/March	162	157	1	1
April/April	126	165	3	1
Mei/May	104	181	9	2
Juni/June	-	161	-	16
Juli/July	186	180	1	4
Agustus/August	691	-	1	-
September/September	945	-	1	-
Oktober/October	143	276	3	4
November/November	120	115	15	6
Desember/December	110	152	12	5
Jumlah Total	2 663	1 468	52	44

Lanjutan Tabel/Continued Table 3.2.14

Bulan Month	Pencari Kerja Ditempatkan Job Seeker Placed		Penghapusan	
	Laki-laki Male	Perempuan Female	Laki-laki Male	Perempuan Female
(1)	(6)	(7)	(8)	(9)
Januari/January				
Februari/February				
Maret/March				
April/April				
Mei/May				
Juni/June				
Juli/July				
Agustus/August				
September/September				
Oktober/October				
November/November				
Desember/December				
Jumlah Total				

DATA TIDAK TERSEDIA

Sumber/Source: Dinas Tenaga Kerja dan Transmigrasi Kabupaten Bireuen/ Employment and Transmigration Office of Bireuen Regency

BAB

4

**SOSIAL DAN
KESJAHTERAAN RAKYAT
*SOCIAL AND WELFARE***

<https://bireuenkab.bps.go.id>

PENJELASAN TEKNIS**TECHNICAL NOTES**

- | | |
|--|---|
| <p>1. Tidak/belum pernah sekolah adalah mereka yang tidak pernah atau belum pernah terdaftar dan tidak pernah atau belum pernah aktif mengikuti pendidikan di suatu jenjang pendidikan formal. Termasuk juga yang tamat/belum tamat taman kanak-kanak tetapi tidak melanjutkan ke sekolah dasar.</p> | <p>1. <i>Not/never attending school is someone who has never attended or never been registered in a formal education, such as primary, secondary, and tertiary education. Those who just completed kindergarten are considered as never attended school.</i></p> |
| <p>2. Masih bersekolah adalah mereka yang terdaftar dan aktif mengikuti pendidikan formal dan nonformal (Paket A, B, atau C), baik pendidikan tingkat dasar, menengah maupun pendidikan tinggi. Bagi mahasiswa yang sedang cuti dianggap masih bersekolah.</p> | <p>2. <i>Attending school is someone who is currently attending primary, secondary, or tertiary education, including package A, package B, or package C. College student who postpones his/her study is considered as attending school.</i></p> |
| <p>3. Tidak bersekolah lagi adalah mereka yang pernah terdaftar dan aktif mengikuti pendidikan di suatu jenjang pendidikan formal dan nonformal (Paket A, B, atau C), tetapi pada saat pencacahan tidak lagi terdaftar dan tidak aktif mengikuti pendidikan.</p> | <p>3. <i>Not attending school anymore is someone who had enrolled and participated in formal and non-formal education in the past including package A, package B, or package C, but currently does not attend school.</i></p> |
| <p>4. Tamat sekolah adalah menyelesaikan pelajaran yang ditandai dengan lulus ujian akhir pada kelas atau tingkat terakhir suatu jenjang pendidikan di sekolah negeri maupun swasta dengan mendapatkan tanda tamat belajar/ijazah. Seseorang yang belum mengikuti pelajaran</p> | <p>4. <i>Completed particular level of education is someone who has completed particular level of education in private or public school and accepting graduation certificate. Someone who has never attended the highest grade but passed the final exam is considered as completed</i></p> |

pada kelas tertinggi tetapi telah mengikuti ujian akhir dan lulus dianggap tamat sekolah.

5. Dapat membaca dan menulis artinya dapat membaca dan menulis kata-kata/kalimat sederhana dengan suatu aksara tertentu.
6. Jalur Pendidikan di Indonesia terdiri atas 1) pendidikan formal, 2) pendidikan nonformal, dan 3) pendidikan informal yang ketiganya dapat saling melengkapi dan memperkaya (Undang-Undang No. 20 Tahun 2013 tentang Sistem Pendidikan Nasional).
7. Jenjang Pendidikan Formal terdiri atas pendidikan dasar, pendidikan menengah, dan pendidikan tinggi. Jenis pendidikan yang diajarkan mencakup pendidikan umum, kejuruan, akademik, profesi, vokasi, keagamaan, dan khusus.
 - a. Pendidikan Dasar berbentuk Sekolah Dasar (SD) dan Madrasah Ibtidaiyah (MI) atau bentuk lain yang sederajat serta Sekolah Menengah Pertama (SMP) dan Madrasah Tsanawiyah (MTs), atau bentuk lain yang sederajat.
 - b. Pendidikan Menengah berbentuk Sekolah Menengah Atas (SMA), Madrasah Aliyah (MA), Sekolah Menengah Kejuruan (SMK), dan Madrasah Aliyah Kejuruan (MAK), atau

particular level of education.

5. *Able to read and write is the ability to read and write at least a simple sentence in any letter of alphabets*
6. *The Education System in Indonesia consists of 1) a formal education, 2) non-formal education, and 3) informal education that all three can be complementary and enriching (Law No. 20 Year 2013 about The National Education System).*
7. *The Formal Education Level consists of primary education, secondary education, and high education. The kind of education that taught consists of general education, vocational, academic, professional, religious, and specific education.*
 - a. *The Primary Education consists of Elementary School and Islamic Elementary School or other equivalent forms and Junior High School and MTs, or other equivalent forms.*
 - b. *The Secondary Education consists of the senior high school, MA, Vocational School, and Vocational Madrasah Aliyah, or other equivalent forms.*
 - c. *The High Education consists of the education level after the*

- bentuk lain yang sederajat.
- c. Pendidikan Tinggi merupakan jenjang pendidikan setelah pendidikan menengah yang mencakup program pendidikan diploma, sarjana, magister, spesialis, dan doktor yang diselenggarakan oleh perguruan tinggi. Perguruan tinggi dapat berbentuk akademi, politeknik, sekolah tinggi, institut, atau universitas.
- secondary education that consists of diplomas, bachelor, master, specialist, and doctoral degrees that are held by the college. The colleges can be academy, polytechnic, high school, institute, or university
8. Rumah Sakit adalah tempat pemeriksaan dan perawatan kesehatan, biasanya berada di bawah pengawasan dokter/tenaga medis, yang melayani penderitayangsakittuntukberobat rawat jalan atau rawat inap.

8. Hospital is a place for health check, usually controlled/supervised by doctors/medical personnel to serve the ill patients to get outpatient or inpatient treatment services.
 9. Rumah Sakit Bersalin adalah rumah sakit khusus untuk persalinan, dilengkapi pelayanan spesialis pemeriksaan kehamilan, persalinan, rawat inap dan rawat jalan ibu dan anak yang berada di bawah pengawasan dokter spesialis kandungan.

9. Maternity Hospital is a specialized hospital for childbirth, has specialist inspection service to pregnancy, childbirth, hospitalization and outpatient for mothers and children that is under the supervision of an obstetrician.
 10. 10. Rumah bersalin adalah sarana pelayanan kesehatan dengan izin sebagai rumah bersalin, dilengkapi pelayanan pemeriksaan kehamilan, persalinan serta pemeriksaan ibu dan anak yang berada di bawah pengawasan bidan senior.

10. Maternity House is health care facility with a license as a maternity house, equipped with prenatal care, childbirth and examination of mothers and children which is under the supervision of a senior midwife.
 11. Poliklinik adalah sarana

11. Polyclinic is a health facility in

kesehatan yang dipakai untuk pelayanan berobat jalan, biasanya berada di bawah pengawasan dokter/tenaga medis.

12. Puskesmas (Pusat Kesehatan Masyarakat) adalah unit pelaksana teknis dinas kesehatan kabupaten/ kota yang mempunyai fungsi utama sebagai penyelenggara pelayanan kesehatan tingkat pertama. Wilayah kerja puskesmas maksimal adalah satu kecamatan dan untuk dapat menjangkau wilayah kerjanya, puskesmas mempunyai jaringan pelayanan yang meliputi unit Puskesmas Pembantu (Pustu), unit Puskesmas Keliling (Puskel), dan unit bidan desa/komunitas (Peraturan Menteri Kesehatan RI No. 75 Tahun 2014 Tentang Pusat Kesehatan Masyarakat).

13. Apotek adalah suatu tempat tertentu yang digunakan untuk melakukan pekerjaan kefarmasian, dan penyaluran/ penjualan obat atau bahan farmasi dan perbekalan kesehatan lainnya kepada masyarakat yang dikelola oleh tenaga apoteker (Peraturan Menteri Kesehatan RI No. 1332 Tahun 2002 Tentang Perubahan Atas Peraturan Menteri Kesehatan RI No. 922/MENKES/PER/X/1993 Tentang Ketentuan dan Tata Cara Pemberian Izin Apotek).

which to get outpatient services, usually under the control of doctor/medical personnel.

12. *Public Health Center is technical implementation unit of regency health department that have the primary function as a first-level health care providers. The working area standard of public health center is one district and to reach their working areas, public health centers have a service network covering subsidiary of public health center, mobile public health center units, and midwife units (Regulation of the Minister of Health of Indonesia Number 75 Year 2014 about Public Health Center).*

13. *Pharmacy is a specific place that is used for pharmaceutical jobs, and distribution/sale of drugs/ pharmaceuticals and other medical supplies to people that are administered by trained pharmacist (Regulation of the Minister of Health of Indonesia Number 1332 Year 2002 about the Changes of Regulation of the Minister of Health of Indonesia Number 922/MENKES/PER/X/1993 about Pro-vision and Procedures for Administration of Licensed Pharmacies).*

14. Imunisasi adalah memasukkan kuman atau racun penyakit tertentu yang sudah dilemahkan (vaksin) ke dalam tubuh dengan cara disuntik atau diminum (diteteskan dalam mulut) dengan maksud agar terjadi kekebalan tubuh terhadap penyakit tersebut.
15. BCG (*Bacillus Calmette Guerin*) merupakan vaksinasi untuk mencegah penyakit TBC, diberikan pada bayi baru lahir atau anak, dengan suntikan pada kulit pangkal lengan atas. Bekas suntikan kemudian akan membentuk tonjolan kecil jaringan parut pada kulit lengan atas. Suntikan BCG diberikan kepada anak sebanyak 1 kali.
16. DPT (*Difteri, Pertusis, Tetanus*) merupakan vaksin untuk mencegah penyakit Difteri, Pertusis, dan Tetanus yang diberikan pada bayi berumur 3 bulan ke atas, dengan suntikan pada paha, diulang 1 bulan dan 2 bulan kemudian, sehingga suntikan imunisasi DPT lengkap pada balita berjumlah 3 kali (kadang-kadang selang waktu antar suntikan bisa lebih dari 1 bulan).
17. Pasangan Usia Subur (PUS) adalah pasangan suami istri yang istrinya berumur antara 15 sampai 49 tahun.
14. *Immunization is putting enervated microbe of a certain disease into human body by injection or drinking (dropping into mouth) to make the body immune to that disease.*
15. *BCG (Bacillus Calmette Guerin) is a vaccine to prevent TBC disease, given to newborns or children, by injection at the base of the skin of the upper arm. Injection site will form little bumps of scar tissue in the skin of the upper arm. BCG injections given to children 1 times.*
16. *DPT (Diphtheria, Pertussis, Tetanus) is a vaccine to prevent the diphtheria, pertussis, and tetanus disease, given to infants aged 3 months and above, with a shot in the thigh, repeated one month and two months later, so that the complete DPT immunization shots at toddler totaling 3 times (sometimes the time interval between injections can be more than 1 month).*
17. *Fertile Age Couple (FAC) is a married couple whose wives are between 15 and 49 years old.*

18. Peristiwa tindak pidana yang dilaporkan ialah setiap peristiwa yang diterima kepolisian dari laporan masyarakat, atau peristiwa dimana pelakunya tertangkap tangan oleh kepolisian.

19. Jumlah tindak pidana menggambarkan jumlah kasus tindak pidana yang terjadi pada kurun waktu tertentu.

20. Persentase penyelesaian tindak pidana

$$= \frac{\text{Jumlah tindak pidana yang diselesaikan}}{\text{Jumlah peristiwa tindak pidana yang dilaporkan}} \times 100\%$$

Persentase penyelesaian peristiwa tindak pidana menyatakan persentase penyelesaian tindak pidana oleh polisi. Suatu tindak pidana dinyatakan sebagai kasus yang selesai di tingkat kepolisian, apabila:

1. Berkas perkaranya sudah siap untuk diserahkan atau telah diserahkan kepada kejaksaan;
2. Dalam hal delik aduan, pengaduannya dicabut dalam tenggang waktu yang telah ditentukan menurut undang-undang;
3. Telah diselesaikan oleh kepolisian berdasarkan azas *plichtmatigheid* (kewajiban berdasarkan kewenangan hukum);
4. Kasus yang dimaksud tidak termasuk kompetensi kepolisian;
5. Tersangka meninggal dunia;
6. Kasus kadaluwarsa.

18. *Reported crime incidence includes all criminal cases reported and received by police office, and all crimes caught by police.*

19. *Crime total refers to the number of criminal cases occurring during a given period.*

20. *Crime clearance rate*

$$= \frac{\text{Number of cleared criminal cases}}{\text{Number of reported criminal cases}} \times 100\%$$

Crime clearance rate refers to percentage of crime clearance by police. A criminal case is categorized as a cleared case by police, if:

1. *All documents are ready to submit or already submitted to justice court;*
2. *In the case of attense that warrants complaint, the complaint was withdraw within a given period state in the law;*
3. *The case was cleared by police based on the principle of plichmatigheid (obligation on the basis of law outhority);*
4. *The case was not the responsibility of police office;*
5. *The suspect died;*
6. *The case was out of date.*

21. Untuk mengukur kemiskinan, BPS menggunakan konsep kemampuan memenuhi kebutuhan dasar (basic needs approach). Dengan pendekatan ini, kemiskinan dipandang sebagai ketidakmampuan dari sisi ekonomi untuk memenuhi kebutuhan dasar makanan dan bukan makanan yang diukur dari sisi pengeluaran. Metode yang digunakan adalah menghitung Garis Kemiskinan (GK), yang terdiri dari dua komponen yaitu Garis Kemiskinan Makanan (GKM) dan Garis Kemiskinan Non-Makanan (GKNM). Penghitungan Garis Kemiskinan dilakukan secara terpisah untuk daerah perkotaan dan perdesaan.
22. Penduduk miskin adalah penduduk yang memiliki rata-rata pengeluaran per kapita per bulan di bawah Garis Kemiskinan.
23. Garis Kemiskinan Makanan (GKM) merupakan nilai pengeluaran kebutuhan minimum makanan yang disetarakan dengan 2.100 kkalori per kapita per hari. Garis Kemiskinan Non-Makanan (GKNM) adalah kebutuhan minimum untuk perumahan, sandang, pendidikan, kesehatan, dan kebutuhan dasar lainnya.
24. Ukuran Kemiskinan
a. Head Count Index (HCI-P0)
21. *To measure poverty, BPS-Statistics Indonesia has used the concept of basic needs approach. Therefore, poverty is viewed as economic inability to fulfill food and non-food basic needs which are measured by consumption/expenditure. The method used is calculating poverty line, which consists of two components that are Food Poverty Line (FPL) and Non-Food Poverty Line (NFPL). The poverty line was calculated separately for urban and rural areas.*
22. *A person whose expenditure per capita per month is below the poverty line is considered to be poor.*
23. *The Food Poverty Line refers to the daily minimum requirement of 2,100 kcal per capita per day. The Non-Food Poverty Line refers to the minimum requirement for household necessities for clothing, education, health, and other basic individual needs.*
24. *Poverty Measures*
a. *Head Count Index (HCI-P0) simply measures the percentage of the population that is counted*

adalah persentase penduduk miskin yang berada di bawah Garis Kemiskinan (GK).
 b. Indeks Kedalaman Kemiskinan (PovertyGapIndex-P1) merupakan ukuran rata-rata kesenjangan pengeluaran masing-masing penduduk miskin terhadap garis kemiskinan. Semakin tinggi nilai indeks, semakin jauh rata-rata pengeluaran penduduk dari garis kemiskinan.
 c. Indeks Keparahan Kemiskinan (Poverty Severity Index-P2) memberikan gambaran mengenai penyebaran pengeluaran di antara penduduk miskin. Semakin tinggi nilai indeks, semakin tinggi ketimpangan pengeluaran di antara penduduk miskin.

Foster-Greer-Thorbecke (1984) merumuskan suatu ukuran yang digunakan untuk mengukur tingkat kemiskinan sebagai berikut:

$$P_{\alpha} = \frac{1}{n} \sum_{i=1}^q \left[\frac{z - y_i}{z} \right]^{\alpha}$$

dimana:

a=0, 1, 2

z=Garis kemiskinan

y_i =Rata-rata pengeluaran perkapita sebulan penduduk yang berada di bawah garis kemiskinan ($i=1,2,\dots,q$), $y_i < z$

q=Banyaknya penduduk yang berada di bawah garis kemiskinan

n=Jumlah penduduk

as poor, often denoted by P_0 .
 b. *Poverty Gap Index-P1* measures the extent to which individuals fall below the poverty line (the poverty gaps) as a proportion of the poverty line. Higher value of the index shows that the gap between average expenditure of the poor and the poverty line is wider.
 c. *Poverty Severity Index-P2* describes inequality among the poor. This is simply a weighted sum of poverty gaps (as a proportion of the poverty line), where the weights are the proportionate poverty gaps themselves. Hence, by squaring the poverty gap index, the measure implicitly puts more weight on observations that fall well below the poverty line. Higher value of the index shows that inequality among the poor is higher.

Foster-Greer-Thorbecke (1984) developed poverty measures that may be written as:

$$P_{\alpha} = \frac{1}{n} \sum_{i=1}^q \left[\frac{z - y_i}{z} \right]^{\alpha}$$

where:

a=0, 1, 2

z=the poverty line

y_i =Average expenditure per capita per month of the poor ($i=1,2,\dots,q$), $y_i < z$

q=the number of poor

n=the total population

Jika $a=0$, diperoleh Head Count Index (P0), jika $a=1$ diperoleh indeks kedalaman kemiskinan (Poverty Gap Index-P1) dan jika $a=2$ disebut indeks keparahan kemiskinan (Poverty Severity Index-P2).

if $a=0$ is obtained Head Count Index (P0), if $a=1$ is obtained Poverty Gap Index-P1, and if $a=2$ is obtained Poverty Severity Index-P2.

25. Indeks Pembangunan Manusia (IPM) menjelaskan bagaimana penduduk dapat mengakses hasil pembangunan dalam memperoleh pendapatan, kesehatan, pendidikan dan sebagainya. IPM diperkenalkan oleh UNDP pada tahun 1990 dan dipublikasikan secara berkala dalam laporan tahunan Human Development Report (HDR). IPM dibentuk oleh 3 (tiga) dimensi dasar: Umur panjang dan hidup sehat; pengetahuan; dan standar hidup layak.

25. *The Human Development Index (HDI) explains how people can access development results in obtaining income, health, education and so forth. HDI was introduced by United Nations Development Programme (UNDP) in 1990 and published periodically in the annual report of the Human Development Report. HDI was formed by three basic dimensions: a long and healthy life; knowledge; and a decent standard of living.*

<https://bireuenkab.bps.go.id>

ULASAN**DESCRIPTION****Pendidikan**

Angka Partisipasi Murni (APM) adalah proporsi penduduk pada kelompok umur jenjang pendidikan tertentu yang masih bersekolah terhadap penduduk pada kelompok umur tersebut. APM menunjukkan seberapa banyak penduduk usia sekolah yang sudah dapat memanfaatkan fasilitas pendidikan sesuai dengan jenjang pendidikannya. APM juga berguna untuk mengukur daya serap sistem pendidikan terhadap penduduk usia sekolah. Jika APM = 100, berarti seluruh anak usia sekolah dapat bersekolah tepat waktu sesuai dengan jenjang pendidikan.

Pada tahun 2021, APM di Kabupaten Bireuen untuk tingkat SD/MI sebesar 96,77 persen, tingkat SMP/MTs sebesar 83,48 persen dan tingkat SMA/SMK/MA sebesar 72,48 persen.

Pada semester ganjil tahun ajaran 2021/2022 jumlah murid di Kabupaten Bireuen untuk jenjang TK sebanyak 8.714 siswa, RA sebanyak 714 siswa, SD sebanyak 33.734 siswa, MI sebanyak 16.432 siswa, SMP sebanyak 19.539 siswa, MTs sebanyak 7.691 siswa, SMA sebanyak 10.155 siswa, SMK sebanyak 3.777 siswa dan Madrasah Aliyah sebanyak 4.707 siswa.

Education

Net Enrollment Rate (APM) is the proportion of the population in the age group level of education are still in school to the population in that age group . APM shows how many school-age population who have been able to utilize educational facilities in accordance with the level of education. APM can also be used to measure the absorptive capacity of education systems for school-aged populations. If APM = 100, mean all children of school age attend school on time in accordance with the level of education.

In 2021 Net Enrollment Rate in Bireuen for SD / MI is 96.77 percent, SMP / MTs is 83.48 percent and the level of SMA / SMK / MA at 72.48 percent.

In the odd semester of the 2021/2022 school year, the number of students in Bireuen regency for kindergarten level is 8.714 students, 714 Raudatul Atfhal students, 33.734 Elementary School students, 16.432 Madrasah Ibtidaiyah students, 19.539 Junior High School students, 7.691 Madrasah Tsanawiyah students, 10.155 Senior High School students , 3.777 Vocational School students, and 4.707 Madrasah Aliyah students.

Kesehatan

Ketersediaan fasilitas kesehatan merupakan salah satu indikator untuk menilai upaya pemerintah dalam meningkatkan kualitas kesehatan masyarakatnya. Pada tahun 2021 jumlah fasilitas kesehatan di Kabupaten Bireuen sebanyak 5 rumah sakit umum, 20 puskesmas, 633 posyandu, dan 325 poskesdes.

Agama dan Sosial Lainnya

Mayoritas penduduk Bireuen adalah pemeluk agama Islam dengan jumlah sebanyak 443.870 jiwa pada tahun 2021. Selain itu, terdapat juga pemeluk agama Kristen Protestan sebanyak 23 jiwa, pemeluk agama Kristen Katolik sebanyak 165 jiwa, pemeluk agama Hindu sebanyak 15 jiwa dan pemeluk agama Budha sebanyak 310 jiwa.

Pada tahun 2021, Kabupaten Bireuen memiliki 186 unit pesantren, 160 unit dayah, dan 1.363 balai pengajian. Selain itu juga terdapat 186 unit masjid, 659 unit meunasah, 489 unit TKQ/TPQ.

Kemiskinan dan Pembangunan Manusia

Garis kemiskinan menunjukkan jumlah rupiah minimum yang dibutuhkan untuk memenuhi kebutuhan pokok minimum makanan

Health

Availability of health facilities is one indicator to assess government efforts in improving the quality of public health. In 2021 the number of health facilities in Bireuen Regency as 5 public hospitals, 20 public health center, 633 integrated service post, and 325 village health post.

Religion and Other Social Affairs

The majority of the population in Bireuen are Muslims with a total of 443.870 people in 2021. In addition, there are also Christians of Protestant as much as 23 people, 165 Catholics, Hindus as many as 15 people and there are 310 Buddhists.

In 2021, Bireuen regency has 186 islamic boarding school, 160 units of dayah, and 1.363 islamic study building. In addition, there are 186 units of mosques, 659 meunasah units, 489 units of TKQ/TPQ.

Poverty and Human Development

The poverty line shows the amount of rupiah minimum required to meet the minimum basic needs of food equal to 2100 kilocalories per capita per day

yang setara dengan 2100 kilokalori per kapita per hari dan kebutuhan pokok bukan makanan. Penduduk yang memiliki rata-rata pengeluaran konsumsi per kapita per bulan di bawah garis kemiskinan dikategorikan sebagai penduduk miskin.

Garis Kemiskinan Kabupaten Bireuen pada tahun 2021 sebesar 422.685 rupiah. Jumlah penduduk miskin yang memiliki rata-rata pengeluaran perkapita perbulan dibawah Rp422.685 sebanyak 63.020 jiwa (13,25% dari penduduk Kabupaten Bireuen).

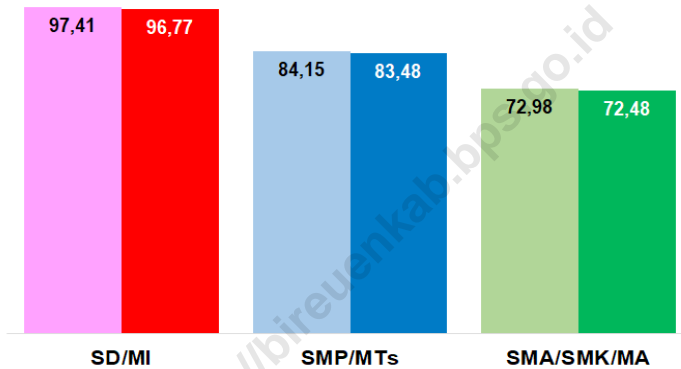
and non-food basic needs. Residents who have an average consumption expenditure per capita per month below the poverty line are categorized as poor.

The poverty line Bireuen in 2021 amounted to 422.685 rupiahs. The number of poor people who have an average monthly per capita expenditure below Rp 422.685 as many as 63.020 people (13,25% from Bireuen's population).

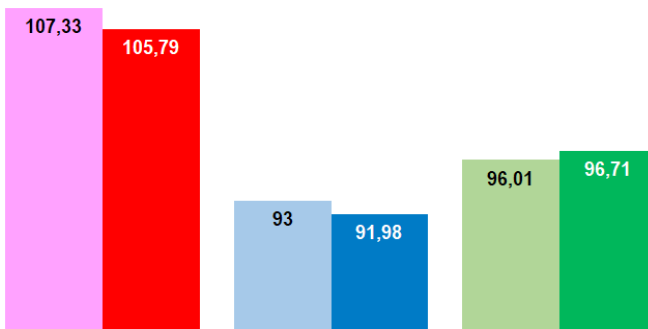
Gambar 4.1
Figures

Angka Partisipasi Murni (APM) dan Angka Partisipasi Kasar (APK) Menurut Jenjang Pendidikan di Kabupaten Bireuen, 2020-2021
Net Enrolment Rate and Gross Enrolment Rate by Educational Level in Bireuen Regency, 2020-2021

APM



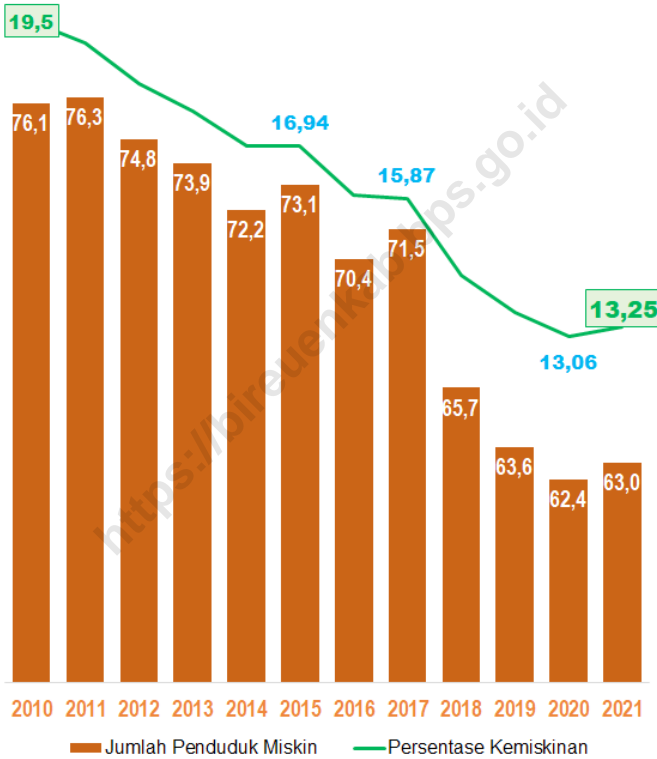
APK



Sumber/Source : Survei Sosial Ekonomi Nasional / National Socio Economic Survey

Gambar 4.2
Figures

Jumlah Penduduk Miskin dan Angka Kemiskinan di Kabupaten Bireuen, 2010-2021
Number of Poor People and Poverty Rate in Bireuen Regency, 2010-2021



Sumber/Source : Survei Sosial Ekonomi Nasional / National Socio Economic Survey

<https://bireuenkab.bps.go.id>

4.1 PENDIDIKAN EDUCATION

Tabel
Table 4.1.1

Jumlah Sekolah, Guru, dan Murid Taman Kanak-Kanak (TK) di Bawah Kementerian Pendidikan dan Kebudayaan Menurut Kecamatan di Kabupaten Bireuen, 2020/2021 dan 2021/2022
Number of Schools, Teachers, and Pupils in Kindergarten Under The Ministry of Education and Culture by Subdistrict in Bireuen Regency, 2020/2021 and 2021/2022

Kecamatan Subdistrict	Sekolah Schools		Guru Teachers		Siswa Pupils	
	2020/2021	2021/2022	2020/2021	2021/2022	2020/2021	2021/2022
(1)	(2)	(3)	(4)	(5)	(6)	(7)
Samalanga	12	14	70	72	662	668
Sp Mamplam	11	11	54	55	446	528
Pandrah	4	4	13	14	107	99
Jeunieb	11	13	53	59	532	539
Peulimbang	3	3	10	10	116	119
Peudada	11	12	38	45	429	387
Juli	13	14	56	57	481	609
Jeumpa	15	16	70	65	682	658
Kota Juang	31	31	190	177	1 351	1 341
Kuala	7	8	25	28	198	252
Jangka	15	16	83	77	604	636
Peusangan	24	25	140	138	1 069	1 106
Psg Selatan	6	6	34	31	240	223
Psg Siblah Krueng	3	3	18	16	99	98
Makmur	10	10	50	44	366	354
Gandapura	11	12	61	63	507	478
Kuta Blang	13	13	92	71	649	619
Bireuen	200	211	1 057	1 022	8 538	8 714

Catatan/Note: ¹ Jumlah guru termasuk kepala sekolah dan guru/The total of teachers including headmaster and teacher
Sumber/Source: Kementerian Pendidikan dan Kebudayaan, data semester ganjil 2021/
Ministry of Educations and Culture, 2021 odd semester data

Tabel
Table 4.1.2

Jumlah Sekolah, Guru, dan Murid Raudatul Atfhal (RA) di Bawah Kementerian Agama Menurut Kecamatan di Kabupaten Bireuen, 2020/2021 dan 2021/2022
Number of Schools, Teachers, and Pupils in Raudatul Atfhal Under The Ministry of Religious Affairs by Subdistrict in Bireuen Regency, 2020/2021 and 2021/2022

Kecamatan Subdistrict	Sekolah Schools		Guru Teachers		Siswa Pupils	
	2020/2021	2021/2022	2020/2021	2021/2022	2020/2021	2021/2022
(1)	(2)	(3)	(4)	(5)	(6)	(7)
Samalanga	1	1	5	5	19	30
Sp Mamplam	1	1	2	8	30	12
Pandrah	2	2	5	15	122	103
Jeunieb	1	1	4	7	66	76
Peulimbang	-	-	-	-	-	-
Peudada	2	2	8	9	125	119
Juli	1	2	8	10	57	55
Jeumpa	-	-	-	-	-	-
Kota Juang	2	2	12	9	61	32
Kuala	1	1	3	2	20	22
Jangka	-	-	-	-	-	-
Peusangan	3	3	18	15	103	104
Psg Selatan	1	1	4	5	25	20
Psg Siblah Krueng	2	2	11	12	101	77
Makmur	-	-	-	-	-	-
Gandapura	-	-	-	-	-	-
Kuta Blang	2	2	7	13	50	64
Bireuen	19	20	87	110	779	714

Catatan/Note: ¹ Jumlah guru termasuk kepala sekolah dan guru/The total of teachers including headmaster and teacher
 Sumber/Source: Kementerian Agama, EMIS, data semester ganjil / Ministry of Religious Affairs, EMIS, odd semester

Tabel
Table 4.1.3**Jumlah Sekolah, Guru, dan Murid Sekolah Dasar (SD)
di Bawah Kementerian Pendidikan dan Kebudayaan
Menurut Kecamatan di Kabupaten Bireuen, 2020/2021
dan 2021/2022*****Number of Schools, Teachers, and Pupils in Primary Schools
Under The Ministry of Education and Culture by Subdistrict
in Bireuen Regency, 2020/2021 and 2021/2022***

Kecamatan Subdistrict	Sekolah/Schools					
	Negeri Public		Swasta Private		Jumlah Total	
	2020/2021	2021/2022	2020/2021	2021/2022	2020/2021	2021/2022
(1)	(2)	(3)	(4)	(5)	(6)	(7)
Samalanga	11	11	-	-	11	11
Sp Mamplam	18	18	-	-	8	18
Pandrah	6	6	-	-	6	6
Jeunieb	14	14	1	1	15	15
Peulimbang	6	6	-	-	6	6
Peudada	19	19	-	-	19	19
Juli	19	19	-	-	19	19
Jeumpa	12	12	1	1	13	13
Kota Juang	19	19	3	3	22	22
Kuala	7	7	-	-	7	7
Jangka	13	13	-	-	13	13
Peusangan	28	28	1	1	29	29
Psg Selatan	9	9	-	-	9	9
Psg Siblah Krueng	8	8	-	-	8	8
Makmur	13	13	-	-	13	13
Gandapura	11	11	1	1	12	12
Kuta Blang	11	11	-	-	11	11
Bireuen	224	224	7	7	231	231

Lanjutan Tabel/Continued Table 4.1.3

Kecamatan Subdistrict	Guru ¹ /Teachers ¹					
	Negeri Public		Swasta Private		Jumlah Total	
	2020/2021	2021/2022	2020/2021	2021/2022	2020/2021	2021/2022
(1)	(8)	(9)	(10)	(11)	(12)	(13)
Samalanga	173	186	-	-	173	186
Sp Mamplam	273	282	-	-	273	282
Pandrah	85	82	-	-	85	82
Jeunieb	213	201	12	18	225	219
Peulimbang	88	97	-	-	88	97
Peudada	271	271	-	-	271	271
Juli	307	303	-	-	307	303
Jeumpa	213	207	15	23	228	230
Kota Juang	359	375	54	50	413	425
Kuala	109	101	-	-	109	101
Jangka	229	217	-	-	229	217
Peusangan	554	540	10	20	564	560
Psg Selatan	154	145	-	-	154	145
Psg Siblah Krueng	137	134	-	-	137	134
Makmur	216	228	-	-	216	228
Gandapura	202	185	7	11	209	196
Kuta Blang	159	165	-	-	159	165
Bireuen	3 742	3 719	98	122	3 840	3 841

Lanjutan Tabel/Continued Table 4.1.3

Kecamatan Subdistrict	Murid/Students					
	Negeri Public		Swasta Private		Jumlah Total	
	2020/2021	2021/2022	2020/2021	2021/2022	2020/2021	2021/2022
(1)	(14)	(15)	(16)	(17)	(18)	(19)
Samalanga	1 414	1 630	-	-	1 414	1 630
Sp Mamplam	2 258	2 377	-	-	2 258	2 377
Pandrah	650	625	-	-	650	625
Jeunieb	1 942	1 900	303	407	2 245	2 307
Peulimbang	863	875	-	-	863	875
Peudada	1 965	2 048	-	-	1 965	2 048
Juli	2 780	2 838	-	-	2 780	2 838
Jeumpa	2 384	2 371	368	346	2 752	2 717
Kota Juang	4 433	4 884	987	1 153	5 420	6 037
Kuala	914	911	-	-	914	911
Jangka	1 529	1 524	-	-	1 529	1 524
Peusangan	3 856	3 781	348	364	4 204	4 145
Psg Selatan	969	956	-	-	969	956
Psg Siblah Krueng	759	764	-	-	759	764
Makmur	1 444	1 401	-	-	1 444	1 401
Gandapura	1 222	1 216	103	148	1 325	1 364
Kuta Blang	1 222	1 215	-	-	1 222	1 215
Bireuen	30 604	31 316	2 109	2 418	32 713	33 734

Catatan/Note: ¹ Jumlah guru termasuk kepala sekolah dan guru/The total of teachers including headmaster and teacher

Sumber/Source: Kementerian Pendidikan dan Kebudayaan, Data Semester Ganjil/Ministry of Educations and Culture, Odd Semester Data

Tabel
Table 4.1.4**Jumlah Sekolah, Guru, dan Murid Madrasah Ibtidaiyah (MI) di Bawah Kementerian Agama Menurut Kecamatan Menurut Kecamatan di Kabupaten Bireuen, 2020/2021 dan 2021/2022****Number of Schools, Teachers, and Pupils in Madrasah Ibtidaiyah (MI) Under The Ministry of Religious Affairs by Subdistrict in Bireuen Regency, 2020/2021 and 2021/2022**

Kecamatan Subdistrict	Sekolah/Schools					
	Negeri Public		Swasta Private		Jumlah Total	
	2020/2021	2021/2022	2020/2021	2021/2022	2020/2021	2021/2022
(1)	(2)	(3)	(4)	(5)	(6)	(7)
Samalanga	8	6	-	-	8	6
Sp Mamplam	2	4	-	-	2	4
Pandrah	2	2	-	-	2	2
Jeunieb	3	3	-	-	3	3
Peulimbang	1	1	-	-	1	1
Peudada	4	4	-	-	4	4
Juli	2	2	-	-	2	2
Jeumpa	2	2	1	1	3	3
Kota Juang	1	1	-	-	1	1
Kuala	2	2	-	-	2	2
Jangka	6	6	1	1	7	7
Peusangan	7	7	-	-	7	7
Psg Selatan	2	2	1	1	3	3
Psg Siblah Krueng	3	3	-	-	3	3
Makmur	2	2	-	-	2	2
Gandapura	4	4	-	-	4	4
Kuta Blang	4	4	-	-	4	4
Bireuen	55	55	3	3	58	58

Lanjutan Tabel/*Continued Table* 4.1.4

Kecamatan Subdistrict	Guru ¹ /Teachers ¹					
	Negeri Public		Swasta Private		Jumlah Total	
	2020/2021	2021/2022	2020/2021	2021/2022	2020/2021	2021/2022
(1)	(8)	(9)	(10)	(11)	(12)	(13)
Samalanga	128	144	-	-	128	144
Sp Mamplam	70	88	-	-	70	88
Pandrah	25	32	-	-	25	32
Jeunieb	61	74	-	-	61	74
Peulimbang	31	34	-	-	31	34
Peudada	101	102	-	-	101	102
Juli	60	72	-	-	60	72
Jeumpa	52	55	11	11	63	66
Kota Juang	69	68	-	-	69	68
Kuala	61	65	-	-	61	65
Jangka	168	179	17	18	185	197
Peusangan	199	218	-	-	199	218
Psg Selatan	45	47	18	18	63	65
Psg Siblah Krueng	57	63	-	-	57	63
Makmur	36	42	-	-	36	42
Gandapura	148	156	-	-	148	156
Kuta Blang	112	122	-	-	112	122
Bireuen	1 423	1 561	46	47	1 469	1 608

Lanjutan Tabel/*Continued Table 4.1.4*

Kecamatan Subdistrict	Murid/Students					
	Negeri Public		Swasta Private		Jumlah Total	
	2020/2021	2021/2022	2020/2021	2021/2022	2020/2021	2021/2022
(1)	(14)	(15)	(16)	(17)	(18)	(19)
Samalanga	1 446	1 476	-	-	1 446	1 476
Sp Mamplam	741	758	-	-	741	758
Pandrah	345	353	-	-	345	353
Jeunieb	1 066	1 062	-	-	1 066	1 062
Peulimbang	430	433	-	-	430	433
Peudada	1 088	1 133	-	-	1 088	1 133
Juli	1 010	1 018	-	-	1 010	1 018
Jeumpa	678	665	192	203	870	868
Kota Juang	930	906	-	-	930	906
Kuala	1 022	1 068	-	-	1 022	1 068
Jangka	1 279	1 278	112	110	1 391	1 388
Peusangan	2 259	2 183	-	-	2 259	2 183
Psg Selatan	395	387	145	143	540	530
Psg Siblih Krueng	437	470	-	-	437	470
Makmur	301	325	-	-	301	325
Gandapura	1 376	1 406	-	-	1 376	1 406
Kuta Blang	1 102	1 055	-	-	1 102	1 055
Bireuen	15 905	15 976	449	456	16 354	16 432

Catatan/Note: ¹ Jumlah guru termasuk kepala sekolah dan guru/The total of teachers including headmaster and teacher
 Sumber/Source: Kementerian Agama, EMIS, data semester ganjil / Ministry of Religious Affairs, EMIS, odd semester report

Tabel
Table 4.1.5

Jumlah Sekolah, Guru, dan Murid Sekolah Menengah Pertama (SMP) di Bawah Kementerian Pendidikan dan Kebudayaan Menurut Kecamatan di Kabupaten Bireuen, 2020/2021 dan 2021/2022
Number of Schools, Teachers, and Pupils in Lower Secondary Schools Under The Ministry of Education and Culture by Subdistrict in Bireuen Regency, 2020/2021 and 2021/2022

Kecamatan Subdistrict	Sekolah/Schools					
	Negeri Public		Swasta Private		Jumlah Total	
	2020/2021	2021/2022	2020/2021	2021/2022	2020/2021	2021/2022
(1)	(2)	(3)	(4)	(5)	(6)	(7)
Samalanga	6	6	6	7	12	13
Sp Mamplam	4	4	7	7	11	11
Pandrah	2	2	-	-	2	2
Jeunieb	3	3	1	2	4	5
Peulimbang	2	2	1	1	3	3
Peudada	4	4	-	-	4	4
Juli	6	6	1	1	7	7
Jeumpa	3	3	2	2	5	5
Kota Juang	5	5	5	5	10	10
Kuala	1	1	-	-	1	1
Jangka	2	2	-	-	2	2
Peusangan	7	7	5	5	12	12
Psg Selatan	2	2	-	-	2	2
Psg Siblah Krueng	3	3	-	-	3	3
Makmur	4	4	1	1	5	5
Gandapura	3	3	2	2	5	5
Kuta Blang	4	4	-	1	4	5
Bireuen	61	61	31	34	92	95

Lanjutan Tabel/Continued Table 4.1.5

Kecamatan Subdistrict	Guru ¹ /Teachers ¹					
	Negeri Public		Swasta Private		Jumlah Total	
	2020/2021	2021/2022	2020/2021	2021/2022	2020/2021	2021/2022
(1)	(8)	(9)	(10)	(11)	(12)	(13)
Samalanga	139	136	123	103	262	239
Sp Mamplam	87	77	45	45	132	122
Pandrah	39	36	-	-	39	36
Jeunieb	78	74	15	26	93	100
Peulimbang	48	51	8	8	56	59
Peudada	88	86	-	-	88	86
Juli	186	183	5	5	191	188
Jeumpa	124	127	22	22	146	149
Kota Juang	311	297	43	43	354	340
Kuala	28	28	-	-	28	28
Jangka	95	86	-	-	95	86
Peusangan	229	226	47	58	276	284
Psg Selatan	79	73	-	-	79	73
Psg Siblah Krueng	74	73	-	-	74	73
Makmur	97	98	6	8	103	106
Gandapura	95	114	23	24	118	138
Kuta Blang	115	117	-	5	115	122
Bireuen	1 912	1 882	337	347	2 249	2 229

Lanjutan Tabel/*Continued Table* 4.1.5

Kecamatan <i>Subdistrict</i>	Murid/ <i>Students</i>					
	Negeri <i>Public</i>		Swasta <i>Private</i>		Jumlah <i>Total</i>	
	2020/2021	2021/2022	2020/2021	2021/2022	2020/2021	2021/2022
(1)	(14)	(15)	(16)	(17)	(18)	(19)
Samalanga	979	843	2 852	3 194	3 831	4 037
Sp Mamplam	807	773	606	910	1 413	1 683
Pandrah	168	161	-	-	168	161
Jeunieb	717	673	444	535	1 161	1 208
Peulimbang	424	437	327	327	751	764
Peudada	714	647	-	-	714	647
Juli	1 207	1 172	69	80	1 276	1 252
Jeumpa	867	904	210	211	1 077	1 115
Kota Juang	2 983	2 912	336	345	3 319	3 257
Kuala	187	209	-	-	187	209
Jangka	510	517	-	-	510	517
Peusangan	1 713	1 597	591	663	2 304	2 260
Psg Selatan	433	439	-	-	433	439
Psg Siblah Krueng	286	298	-	-	286	298
Makmur	433	423	70	96	503	519
Gandapura	554	534	209	312	763	846
Kuta Blang	356	310	-	17	356	327
Bireuen	13 338	12 849	5 714	6 690	19 052	19 539

Catatan/*Note*: ¹ Jumlah guru termasuk kepala sekolah dan guru/*The total of teachers including headmaster and teacher*

Sumber/*Source*: Kementerian Pendidikan dan Kebudayaan, Data Semester Ganjil/*Ministry of Educations and Culture, Odd Semester Data*

Tabel
Table 4.1.6**Jumlah Sekolah, Guru, dan Murid Madrasah Tsanawiyah (MTs) di Bawah Kementerian Agama Menurut Kecamatan Menurut Kecamatan di Kabupaten Bireuen, 2020/2021 dan 2021/2022****Number of Schools, Teachers, and Pupils in Madrasah Tsanawiyah (MTs) Under The Ministry of Religious Affairs by Subdistrict in Bireuen Regency, 2020/2021 and 2021/2022**

Kecamatan Subdistrict	Sekolah/Schools					
	Negeri Public		Swasta Private		Jumlah Total	
	2020/2021	2021/2022	2020/2021	2021/2022	2020/2021	2021/2022
(1)	(2)	(3)	(4)	(5)	(6)	(7)
Samalanga	1	1	-	-	1	1
Sp Mamplam	-	-	2	2	2	2
Pandrah	-	-	2	2	2	2
Jeunieb	1	1	-	-	1	1
Peulimbang	-	-	1	1	1	1
Peudada	1	1	2	2	3	3
Juli	-	-	3	3	3	3
Jeumpa	-	-	1	1	1	1
Kota Juang	1	1	4	3	5	4
Kuala	-	-	1	1	1	1
Jangka	2	2	-	-	2	2
Peusangan	1	1	5	5	6	6
Psg Selatan	-	-	1	1	1	1
Psg Siblah Krueng	-	-	1	1	1	1
Makmur	1	1	-	-	1	1
Gandapura	1	1	-	-	1	1
Kuta Blang	2	2	-	-	2	2
Bireuen	11	11	23	22	34	33

Lanjutan Tabel/*Continued Table* 4.1.6

Kecamatan Subdistrict	Guru ¹ /Teachers ¹					
	Negeri Public		Swasta Private		Jumlah Total	
	2020/2021	2021/2022	2020/2021	2021/2022	2020/2021	2021/2022
(1)	(8)	(9)	(10)	(11)	(12)	(13)
Samalanga	139	49	-	-	139	49
Sp Mamplam		-	16	27	16	27
Pandrah		-	62	31	62	31
Jeunieb	43	57		-	43	57
Peulimbang			46	15	46	15
Peudada	36	35	36	40	72	75
Juli		-	58	65	58	65
Jeumpa		-	28	39	28	39
Kota Juang	60	63	68	59	128	122
Kuala		-	13	12	13	12
Jangka	73	70		-	73	70
Peusangan	61	77	95	127	156	204
Psg Selatan		-	9	14	9	14
Psg Siblah Krueng		-	26	26	26	26
Makmur		32	30	-	30	32
Gandapura	69	79		-	69	79
Kuta Blang	64	78		-	64	78
Bireuen	545	540	487	455	1 032	995

Lanjutan Tabel/Continued Table 4.1.6

Kecamatan Subdistrict	Murid/Students					
	Negeri Public		Swasta Private		Jumlah Total	
	2020/2021	2021/2022	2020/2021	2021/2022	2020/2021	2021/2022
(1)	(14)	(15)	(16)	(17)	(18)	(19)
Samalanga	420	418	-	-	420	418
Sp Mamplam	-	-	90	79	90	79
Pandrah	-	-	239	232	239	232
Jeunieb	518	359	-	-	518	359
Peulimbang	-	-	44	49	44	49
Peudada	274	285	281	269	555	554
Juli	-	-	581	545	581	545
Jeumpa	-	-	257	284	257	284
Kota Juang	490	511	440	480	930	991
Kuala	-	-	42	49	42	49
Jangka	467	487	-	-	467	487
Peusangan	792	726	1 115	1 262	1 907	1 988
Psg Selatan	-	-	27	24	27	24
Psg Siblah Krueng	-	-	140	131	140	131
Makmur	218	224	-	-	218	224
Gandapura	801	773	-	-	801	773
Kuta Blang	467	504	-	-	467	504
Bireuen	4 447	4 287	3 256	3 404	7 703	7 691

Catatan/Note: ¹ Jumlah guru termasuk kepala sekolah dan guru/The total of teachers including headmaster and teacher
 Sumber/Source: Kementerian Agama, EMIS, data semester ganjil / Ministry of Religious Affairs, EMIS, odd semester report

Tabel
Table 4.1.7

Jumlah Sekolah, Guru, dan Murid Sekolah Menengah Atas (SMA) di Bawah Kementerian Pendidikan dan Kebudayaan Menurut Kecamatan di Kabupaten Bireuen, 2020/2021 dan 2021/2022
Number of Schools, Teachers, and Pupils in Upper Secondary Schools Under The Ministry of Education and Culture by Subdistrict in Bireuen Regency, 2020/2021 and 2021/2022

Kecamatan Subdistrict	Sekolah/Schools					
	Negeri Public		Swasta Private		Jumlah Total	
	2020/2021	2021/2022	2020/2021	2021/2022	2020/2021	2021/2022
(1)	(2)	(3)	(4)	(5)	(6)	(7)
Samalanga	3	3	2	2	5	5
Sp Mamplam	1	1	3	3	4	4
Pandrah	1	1	-	-	1	1
Jeunieb	1	1	1	1	2	2
Peulimbang	1	1	-	-	1	1
Peudada	1	1	1	1	2	2
Juli	1	1	1	1	2	2
Jeumpa	1	1	1	1	2	2
Kota Juang	3	3	-	1	3	4
Kuala	1	1	-	-	1	1
Jangka	1	1	-	-	1	1
Peusangan	3	3	2	2	5	5
Psg Selatan	1	1	-	-	1	1
Psg Siblah Krueng	1	1	-	-	1	1
Makmur	1	1	1	1	2	2
Gandapura	1	1	-	-	1	1
Kuta Blang	2	2	-	-	2	2
Bireuen	24	24	12	13	36	37

Lanjutan Tabel/Continued Table 4.1.7

Kecamatan Subdistrict	Guru ¹ /Teachers ¹					
	Negeri Public		Swasta Private		Jumlah Total	
	2020/2021	2021/2022	2020/2021	2021/2022	2020/2021	2021/2022
(1)	(8)	(9)	(10)	(11)	(12)	(13)
Samalanga	124	119	57	52	181	171
Sp Mamplam	41	38	33	29	74	67
Pandrah	24	20	-	-	24	20
Jeunieb	31	31	7	8	38	39
Peulimbang	38	36	-	-	38	36
Peudada	44	42	11	11	55	53
Juli	47	44	16	13	63	57
Jeumpa	41	40	14	9	55	49
Kota Juang	217	207	-	2	217	209
Kuala	49	44	-	-	49	44
Jangka	43	37	-	-	43	37
Peusangan	155	148	20	19	175	167
Psg Selatan	40	38	-	-	40	38
Psg Siblah Krueng	44	44	-	-	44	44
Makmur	40	40	4	4	44	44
Gandapura	51	57	-	-	51	57
Kuta Blang	68	49	-	-	68	49
Bireuen	1 097	1 034	162	147	1 259	1 181

Lanjutan Tabel/*Continued Table 4.1.7*

Kecamatan Subdistrict (1)	Murid/Students					
	Negeri Public		Swasta Private		Jumlah Total	
	2020/2021 (14)	2021/2022 (15)	2020/2021 (16)	2021/2022 (17)	2020/2021 (18)	2021/2022 (19)
Samalanga	901	834	1 204	1 222	2 105	2 056
Sp Mamplam	325	327	645	693	970	1 020
Pandrah	152	133	-	-	152	133
Jeunieb	168	136	191	199	359	335
Peulimbang	231	228	-	-	231	228
Peudada	312	282	86	77	398	359
Juli	286	295	64	61	350	356
Jeumpa	212	183	129	131	341	314
Kota Juang	2 159	2 017	-	21	2 159	2 038
Kuala	365	387	-	-	365	387
Jangka	259	260	-	-	259	260
Peusangan	1 139	1 063	266	249	1 405	1 312
Psg Selatan	197	184	-	-	197	184
Psg Siblah Krueng	194	173	-	-	194	173
Makmur	206	196	96	108	302	304
Gandapura	408	361	-	-	408	361
Kuta Blang	307	335	-	-	307	335
Bireuen	7 821	7 394	2 681	2 761	10 502	10 155

Catatan/Note: ¹ Jumlah guru termasuk kepala sekolah dan guru/*The total of teachers including headmaster and teacher*

Sumber/Source: Kementerian Pendidikan dan Kebudayaan, Data Semester Ganjil/*Ministry of Educations and Culture, Odd Semester Data*

Tabel
Table 4.1.8

Jumlah Sekolah, Guru, dan Murid Sekolah Menengah Kejuruan (SMK) di Bawah Kementerian Pendidikan dan Kebudayaan Menurut Kecamatan di Kabupaten Bireuen, 2020/2021 dan 2021/2022
Number of Schools, Teachers, and Pupils in Vocational High Schools Under The Ministry of Education and Culture by Subdistrict in Bireuen Regency, 2020/2021 and 2021/2022

Kecamatan Subdistrict	Sekolah/Schools					
	Negeri Public		Swasta Private		Jumlah Total	
	2020/2021	2021/2022	2020/2021	2021/2022	2020/2021	2021/2022
(1)	(2)	(3)	(4)	(5)	(6)	(7)
Samalanga	-	-	1	1	1	1
Sp Mamplam	1	1	-	-	1	1
Pandrah	-	-	-	-	-	-
Jeunieb	1	1	-	-	1	1
Peulimbang	-	-	1	1	1	1
Peudada	-	-	-	-	-	-
Juli	-	-	1	1	1	1
Jeumpa	1	1	-	-	1	1
Kota Juang	1	1	1	1	2	2
Kuala	-	-	-	-	-	-
Jangka	-	-	-	-	-	-
Peusangan	3	3	-	-	3	3
Psg Selatan	-	-	-	-	-	-
Psg Siblah Krueng	-	-	-	-	-	-
Makmur	-	-	-	-	-	-
Gandapura	1	1	-	-	1	1
Kuta Blang	-	-	-	-	-	-
Bireuen	8	8	4	4	12	12

Lanjutan Tabel/Continued Table 4.1.8

Kecamatan Subdistrict	Guru ¹ /Teachers ¹					
	Negeri Public		Swasta Private		Jumlah Total	
	2020/2021	2021/2022	2020/2021	2021/2022	2020/2021	2021/2022
(1)	(8)	(9)	(10)	(11)	(12)	(13)
Samalanga	-	-	15	14	15	14
Sp Mamplam	39	35	-	-	39	35
Pandrah	-	-	-	-	-	-
Jeunieb	55	51	-	-	55	51
Peulimbang	-	-	6	10	6	10
Peudada	-	-	-	-	-	-
Juli	-	-	6	6	6	6
Jeumpa	37	36	-	-	37	36
Kota Juang	118	112	17	17	135	129
Kuala	-	-	-	-	-	-
Jangka	-	-	-	-	-	-
Peusangan	135	136	-	-	135	136
Psg Selatan	-	-	-	-	-	-
Psg Siblah Krueng	-	-	-	-	-	-
Makmur	-	-	-	-	-	-
Gandapura	63	63	-	-	63	63
Kuta Blang	-	-	-	-	-	-
Bireuen	447	433	44	47	491	480

Lanjutan Tabel/Continued Table 4.1.8

Kecamatan Subdistrict	Murid/Students					
	Negeri Public		Swasta Private		Jumlah Total	
	2020/2021	2021/2022	2020/2021	2021/2022	2020/2021	2021/2022
(1)	(14)	(15)	(16)	(17)	(18)	(19)
Samalanga	-	-	231	222	231	222
Sp Mamplam	116	126	-	-	116	126
Pandrah	-	-	-	-	-	-
Jeunieb	274	288	-	-	274	288
Peulimbang	-	-	284	262	284	262
Peudada	-	-	-	-	-	-
Juli	-	-	37	40	37	40
Jeumpa	174	189	-	-	174	189
Kota Juang	1 113	1 039	123	95	1 236	1 134
Kuala	-	-	-	-	-	-
Jangka	-	-	-	-	-	-
Peusangan	1 004	1 087	-	-	1 004	1 087
Psg Selatan	-	-	-	-	-	-
Psg Siblah Krueng	-	-	-	-	-	-
Makmur	-	-	-	-	-	-
Gandapura	349	429	-	-	349	429
Kuta Blang	-	-	-	-	-	-
Bireuen	3 030	3 158	675	619	3 705	3 777

Catatan/Note: ¹ Jumlah guru termasuk kepala sekolah dan guru/The total of teachers including headmaster and teacher

Sumber/Source: Kementerian Pendidikan dan Kebudayaan, Data Semester Ganjil/Ministry of Educations and Culture, Odd Semester Data

Tabel
Table 4.1.9

Jumlah Sekolah, Guru, dan Murid Madrasah Aliyah (MA) di Bawah Kementerian Agama Menurut Kecamatan Menurut Kecamatan di Kabupaten Bireuen, 2020/2021 dan 2021/2022

Number of Schools, Teachers, and Pupils in Madrasah Aliyah (MA) Under The Ministry of Religious Affairs by Subdistrict in Bireuen Regency, 2020/2021 and 2021/2022

Kecamatan Subdistrict	Sekolah/Schools					
	Negeri Public		Swasta Private		Jumlah Total	
	2020/2021	2021/2022	2020/2021	2021/2022	2020/2021	2021/2022
(1)	(2)	(3)	(4)	(5)	(6)	(7)
Samalanga	1	1	3	2	4	3
Sp Mamplam	-	-	1	1	1	1
Pandrah	-	-	1	1	1	1
Jeunieb	1	1	-	-	1	1
Peulimbang	-	-	-	-	-	-
Peudada	1	1	-	-	1	1
Juli	-	-	2	2	2	2
Jeumpa	-	-	1	2	1	2
Kota Juang	1	1	3	3	4	4
Kuala	-	-	-	-	-	-
Jangka	1	1	-	-	1	1
Peusangan	1	1	4	4	5	5
Psg Selatan	-	-	-	-	-	-
Psg Siblah Krueng	-	-	-	-	-	-
Makmur	-	-	1	1	1	1
Gandapura	1	1	-	-	1	1
Kuta Blang	1	-	0	1	1	1
Bireuen	8	7	16	17	24	24

Lanjutan Tabel/Continued Table 4.1.9

Kecamatan Subdistrict	Guru ¹ /Teachers ¹					
	Negeri Public		Swasta Private		Jumlah Total	
	2020/2021	2021/2022	2020/2021	2021/2022	2020/2021	2021/2022
(1)	(8)	(9)	(10)	(11)	(12)	(13)
Samalanga	43	53	34	35	77	88
Sp Mamplam	-	-	15	9	15	9
Pandrah	-	-	18	17	18	17
Jeunieb	48	58	-	-	48	58
Peulimbang	-	-	-	-	-	-
Peudada	21	29	-	-	21	29
Juli	-	-	50	39	50	39
Jeumpa	-	-	11	25	11	25
Kota Juang	60	69	47	48	107	117
Kuala	-	-	-	-	-	-
Jangka	53	54	-	-	53	54
Peusangan	56	62	72	63	128	125
Psg Selatan	-	-	-	-	-	-
Psg Siblah Krueng	-	-	-	-	-	-
Makmur	-	-	12	16	12	16
Gandapura	44	54	-	-	44	54
Kuta Blang	-	-	10	12	10	12
Bireuen	325	379	269	264	594	643

Lanjutan Tabel/*Continued Table 4.1.9*

Kecamatan Subdistrict	Murid/Students					
	Negeri Public		Swasta Private		Jumlah Total	
	2020/2021	2021/2022	2020/2021	2021/2022	2020/2021	2021/2022
(1)	(14)	(15)	(16)	(17)	(18)	(19)
Samalanga	284	246	761	956	1 045	1 202
Sp Mamplam		-	58	45	58	45
Pandrah		-	114	112	114	112
Jeunieb	469	503		-	469	503
Peulimbang		-		-		-
Peudada	155	161		-	155	161
Juli		-	487	403	487	403
Jeumpa		-	176	175	176	175
Kota Juang	553	469	235	258	788	727
Kuala		-		-		-
Jangka	230	217		-	230	217
Peusangan	464	458	383	414	847	872
Psg Selatan		-		-		-
Psg Siblah Krueng		-		-		-
Makmur		-	58	67	58	67
Gandapura	226	197		-	226	197
Kuta Blang		-	35	26	35	26
Bireuen	2 381	2 251	2 307	2 456	4 688	4 707

Catatan/Note: ¹ Jumlah guru termasuk kepala sekolah dan guru/*The total of teachers including headmaster and teacher*
 Sumber/Source: Kementerian Agama, EMIS, data semester ganjil / *Ministry of Religious Affairs, EMIS, odd semester report*

Tabel
Table 4.1.10

Jumlah Desa¹/Kelurahan yang Memiliki Fasilitas Sekolah Menurut Kecamatan dan Tingkat Pendidikan di Kabupaten Bireuen, 2019-2021
Number of Villages¹ Having Educational Facilities by Subdistrict and Educational Level in Bireuen Regency, 2019-2021

Kecamatan Subdistrict	SD Primary School		
	2019	2020	2021
(1)	(2)	(3)	(4)
Samalanga	16	16	15
Sp Mamplam	22	21	20
Pandrah	7	7	7
Jeunieb	16	17	17
Peulimbang	7	7	7
Peudada	21	20	19
Juli	19	18	18
Jeumpa	16	15	13
Kota Juang	16	16	13
Kuala	9	9	8
Jangka	19	19	19
Peusangan	32	33	30
Psg Selatan	11	10	10
Psg Sibbleh Krueng	11	10	10
Makmur	14	15	12
Gandapura	14	15	14
Kuta Blang	15	13	13
Bireuen	265	261	245

Lanjutan Tabel/*Continued Table* 4.1.10

Kecamatan Subdistrict	SMP Junior High School		
	2019	2020	2021
(1)	(5)	(6)	(7)
Samalanga	10	10	11
Sp Mamplam	13	10	10
Pandrah	4	4	3
Jeunieb	4	4	4
Peulimbang	3	3	3
Peudada	6	6	6
Juli	9	8	8
Jeumpa	7	7	6
Kota Juang	7	10	10
Kuala	2	2	2
Jangka	5	4	4
Peusangan	14	15	15
Psg Selatan	2	2	2
Psg Siblah Krueng	5	4	4
Makmur	5	5	4
Gandapura	7	6	5
Kuta Blang	5	4	4
Bireuen	108	104	101

Lanjutan Tabel/*Continued Table* 4.1.10

Kecamatan Subdistrict	SMA Senior High School		
	2019	2020	2021
(1)	(8)	(9)	(10)
Samalanga	6	7	6
Sp Mamplam	5	5	6
Pandrah	2	2	2
Jeunieb	3	2	3
Peulimbang	1	1	1
Peudada	2	2	2
Juli	3	4	4
Jeumpa	3	3	4
Kota Juang	2	3	3
Kuala	1	1	1
Jangka	3	2	2
Peusangan	6	8	8
Psg Selatan	1	1	1
Psg Siblah Krueng	2	1	1
Makmur	2	2	2
Gandapura	2	2	1
Kuta Blang	3	3	3
Nama Kabupaten/Kota	47	49	50

Lanjutan Tabel/*Continued Table* 4.1.10

Kecamatan <i>Subdistrict</i>	SMK <i>Vocational School</i>		
	2019	2020	2021
(1)	(11)	(12)	(13)
Samalanga	1	1	1
Sp Mamplam	2	1	1
Pandrah	–	–	–
Jeunieb	1	1	1
Peulimbang	1	1	–
Peudada	–	–	–
Juli	1	1	1
Jeumpa	1	1	1
Kota Juang	1	2	2
Kuala	–	–	–
Jangka	–	–	–
Peusangan	3	3	3
Psg Selatan	–	–	–
Psg Siblah Krueng	–	–	–
Makmur	–	–	–
Gandapura	1	1	1
Kuta Blang	–	–	–
Nama Kabupaten/Kota	12	12	11

Lanjutan Tabel/*Continued Table* 4.1.10

Kecamatan Subdistrict	Perguruan Tinggi University		
	2019	2020	2021
(1)	(14)	(15)	(16)
Samalanga	1	1	2
Sp Mamplam	-	-	-
Pandrah	-	-	-
Jeunieb	-	-	-
Peulimbang	-	-	-
Peudada	-	-	-
Juli	-	-	-
Jeumpa	1	2	2
Kota Juang	3	3	3
Kuala	-	-	-
Jangka	-	-	-
Peusangan	3	4	4
Psg Selatan	-	-	-
Psg Siblah Krueng	-	-	-
Makmur	-	-	-
Gandapura	-	-	-
Kuta Blang	-	-	-
Nama Kabupaten/Kota	8	10	11

Sumber/*Source*: BPS, Pendataan Potensi Desa (Podes)/ *BPS—Statistics Indonesia, Village Potential Data Collection*

Tabel
Table 4.1.11

Angka Partisipasi Murni (APM) dan Angka Partisipasi Kasar (APK) Menurut Jenjang Pendidikan di Kabupaten Bireuen, 2020-2021
Net Enrolment Rate and Gross Enrolment Rate by Educational Level in Bireuen Regency, 2020-2021

Jenjang Pendidikan Educational Level	Angka Partisipasi Murni (APM) Net Enrollment Rate		Angka Partisipasi Kasar (APK) Gross Enrollment Rate	
	2020	2021	2020	2021
(1)	(2)	(3)	(4)	(5)
SD/MI Elementary School	97,41	96,77	107,33	105,79
SMP/MTs Junior High School	84,15	83,48	93,00	91,98
SMA/SMK/MA Senior High School	72,98	72,48	96,01	96,71

Sumber/Source: Survei Sosial Ekonomi Nasional / National Socio Economic Survey

Tabel
Table 4.1.12

Persentase Penduduk Berumur 15 Tahun ke Atas yang Melek Huruf Menurut Kelompok Umur dan Daerah Tempat Tinggal di Kabupaten Bireuen, 2020-2021
Percentage of Literate People Aged 15 Years and Over by Age Group and Urban-Rural Classification in Bireuen Regency, 2020-2021

Kelompok Umur Age Group	Perkotaan Urban		Perdesaan Rural		Perkotaan + Perdesaan Urban + Rural	
	2019	2020	2019	2020	2019	2020
(1)	(2)	(3)	(4)	(5)	(6)	(7)
15-19					100,00	100,00
20-24					100,00	100,00
25-29					100,00	99,26
30-34					100,00	100,00
35-39					100,00	99,98
40-44					100,00	100,00
45-49					99,10	100,00
50+					95,84	97,22
Jumlah Total					98,88	
15-24					100,00	100,00
15-44					100,00	99,88
15+					98,88	99,19
45+					96,64	97,89

Sumber/Source: Survei Sosial Ekonomi Nasional / National Socio Economic Survey

Tabel
Table 4.1.13

Persentase Penduduk Usia 7–24 Tahun Menurut Jenis Kelamin, Kelompok Umur Sekolah, dan Partisipasi Sekolah di Kabupaten Bireuen, 2020-2021
Percentage of Population Aged 7-24 Years by Sex, Age Group, and School Participation in Bireuen Regency, 2019-2021

Jenis Kelamin dan Kelompok Umur Sekolah <i>Sex and School Age Group</i>	2019		
	Tidak/Belum Pernah Sekolah <i>Not/Never Attending School</i>	Masih Sekolah <i>Attending School</i>	Tidak Sekolah <i>Not Attending School Anymore</i>
(1)	(2)	(3)	(4)
Laki-Laki/Male			
7-12	-	100,00	-
13-15	-	98,16	1,84
16-18	-	71,01	28,99
19-24	0,73	37,71	61,56
7-24	-	76,00	24,00
Perempuan/Female			
7-12	-	100,00	-
13-15	-	100,00	-
16-18	-	87,01	12,99
19-24	-	29,98	70,02
7-24	-	74,34	25,66
Jumlah / Total			
7-12	-	100,00	-
13-15	-	99,00	1,00
16-18	-	78,76	21,24
19-24	0,36	33,76	65,89
7-24	0,11	75,33	24,56

Lanjutan Tabel/*Continued Table* 4.1.13

Jenis Kelamin dan Kelompok Umur Sekolah <i>Sex and School Age Group</i>	2020		
	Tidak/Belum Pernah Sekolah <i>Not/Never Attending School</i>	Masih Sekolah <i>Attending School</i>	Tidak Sekolah <i>Not Attending School Anymore</i>
(1)	(5)	(6)	(7)
Laki-Laki/Male			
7-12	0,7	99,30	-
13-15	-	99,00	1,00
16-18	-	74,34	25,66
19-24	-	37,33	62,67
7-24	0,26	75,63	24,12
Perempuan/Female			
7-12	-	100,00	-
13-15	-	100,00	-
16-18	-	85,44	14,56
19-24	-	29,59	70,41
7-24	-	76,62	23,38
Jumlah / Total			
7-12	0,37	99,63	-
13-15	-	99,55	0,45
16-18	-	79,55	20,45
19-24	-	33,65	66,35
7-24	0,13	76,11	23,76

Lanjutan Tabel/*Continued Table* 4.1.13

Jenis Kelamin dan Kelompok Umur Sekolah <i>Sex and School Age Group</i>	2021		
	Tidak/Belum Pernah Sekolah <i>Not/Never Attending School</i>	Masih Sekolah <i>Attending School</i>	Tidak Sekolah <i>Not Attending School Anymore</i>
(1)	(8)	(9)	(10)
Laki-Laki/Male			
7-12	0,38	99,62	0,00
13-15	0,00	96,92	3,08
16-18	0,00	79,68	20,32
19-24	1,16	21,98	76,86
7-24	0,50	72,18	27,32
Perempuan/Female			
7-12	0,00	100,00	0,00
13-15	0,00	100,00	0,00
16-18	0,00	79,31	20,69
19-24	0,00	39,27	60,73
7-24	0,00	78,35	21,65
Jumlah / Total			
7-12	0,20	99,80	0,00
13-15	0,00	98,49	1,51
16-18	0,00	79,50	20,50
19-24	0,60	30,42	68,98
7-24	0,26	75,20	24,54

Sumber/*Source*: Survei Sosial Ekonomi Nasional, Maret 2019, 2020, 2021/ *National Socio Economic Survey, March 2019, 2020, 2021*

Tabel
Table 4.1.14

**Jumlah Mahasiswa dan Tenaga Edukatif Menurut
Program Studi Pada Universitas Al-Muslim Bireuen Tahun
Akademik 2020/2021**
*Number of Student and Lectures by Study Programme at Al
Muslim University of Bireuen Regency, 2020/2021*

Fakultas Faculty	Prodi	Jumlah Mahasiswa Number of Students	Jumlah Tenaga Edukatif Number of Lecturers
(1)	(2)	(3)	(4)
Pertanian	1. Agroteknologi (S1)	184	7
	2. Peternakan (S1)	189	6
	3. Agribisnis (S1)	276	9
	4. Akuakultur (S1)	99	7
	5. Kehutanan (S1)	36	6
	6. Teknologi Industri Pertanian (S1)	11	7
Keguruan dan Ilmu Pendidikan	1. Pendidikan Bahasa Inggris (S1)	131	8
	2. Pendidikan Bahasa Indonesia (S1)	128	9
	3. Pendidikan Matematika (S1)	82	8
	4. Pendidikan Biologi (S1)	133	10
	5. Pendidikan Fisika (S1)	60	5
	6. Pendidikan Geografi (S1)	98	11
	7. Pendidikan Ekonomi (S1)	81	6
	8. Pendidikan Guru Sekolah Dasar (S1)	975	27
	9. Pendidikan Guru Pendidikan Anak Usia Dini (S1)	393	12
Teknik	1. Teknik Sipil (S1)	478	14
	2. Arsitektur (S1)	45	7
Fisipol	1. Administrasi Publik (S1)	509	15
	2. Administrasi Bisnis (S1)	400	9
	3. Ilmu Hubungan Internasional (S1)	89	8
Ekonomi	1. Ekonomi Pembangunan (S1)	461	17
Ilmu Komputer	1. Informatika (S1)	510	11
	2. Sistem Informasi (DIII)	89	5
Kebidanan	1. Kebidanan (DIII)	76	18
Jumlah/Total		5 536	246

Sumber/Source: Universitas Al-Muslim Kab Bireuen/ Al Muslim University, Bireuen Regency

Tabel
Table 4.1.15

Jumlah Mahasiswa dan Tenaga Edukatif Menurut Program Studi Pada Universitas Islam Kebangsaan Indonesia (UNIKI) Bireuen Tahun Akademik 2020/2021
Number of Student and Lectures by Study Programme at Universitas Islam Kebangsaan Indonesia (UNIKI) of Bireuen Regency, 2020/2021

Fakultas Faculty	Prodi	Jumlah Mahasiswa Number of Students	Jumlah Tenaga Edukatif Number of Lecturers
(1)	(2)	(3)	(4)
Fakultas Ekonomi dan Bisnis	1. Akuntansi (S1)	609	14
	2. Manajemen (S1)	1 156	26
	3. Manajemen (S2)	254	9
Fakultas Ilmu Komputer dan Mutimedia	1. Teknik Informatika (S1)	953	21
Fakultas Hukum dan Syariah	1. Ilmu Hukum (S1)	462	16
Fakultas Pertanian dan Peternakan	1. Ilmu Pertanian (S1)	116	9
	2. Peternakan (S1)	75	9
Fakultas Keguruan dan Ilmu Pendidikan	1. Pendidikan Jasmani	259	12
Jumlah/Total		3 884	116

Sumber/Source: Universitas Islam Kebangsaan Indonesia (UNIKI) Kab Bireuen/ UNIKI, Bireuen Regency

4.2 KESEHATAN HEALTH

Tabel 4.2.1 **Jumlah Desa¹/Kelurahan yang Memiliki Sarana Kesehatan Menurut Kecamatan di Kabupaten Bireuen, 2018-2020**
Table 4.2.1 **Number of Villages¹ Having Health Facilities by Subdistrict in Bireuen Regency, 2019-2021**

Kecamatan Subdistrict	Rumah Sakit Hospital		
	2019	2020	2021
(1)	(2)	(3)	(4)
Samalanga	–	–	–
Sp Mamplam	–	–	–
Pandrah	–	–	–
Jeunieb	–	–	–
Peulimbang	–	–	–
Peudada	–	–	–
Juli	1	1	1
Jeumpa	–	–	–
Kota Juang	5	5	4
Kuala	–	–	–
Jangka	–	–	–
Peusangan	–	–	–
Psg Selatan	–	–	–
Psg Siblah Krueng	–	–	–
Makmur	–	–	–
Gandapura	–	–	–
Kuta Blang	–	–	–
Bireuen	6	6	5

Lanjutan Tabel/*Continued Table* 4.2.1

Kecamatan <i>Subdistrict</i>	Rumah Sakit Bersalin <i>Maternity Hospital</i>		
	2019	2020	2021
(1)	(5)	(6)	(7)
Samalanga	–	–	–
Sp Mamplam	–	–	–
Pandrah	–	–	–
Jeunieb	–	–	–
Peulimbang	–	–	–
Peudada	–	–	–
Juli	–	–	–
Jeumpa	–	–	–
Kota Juang	–	–	–
Kuala	–	–	–
Jangka	–	–	–
Peusangan	–	–	–
Psg Selatan	–	–	–
Psg Siblah Krueng	–	–	–
Makmur	–	–	–
Gandapura	–	–	–
Kuta Blang	–	–	–
Bireuen	–	–	–

Lanjutan Tabel/*Continued Table* 4.2.1

Kecamatan Subdistrict	Poliklinik Polyclinic		
	2019	2020	2021
(1)	(8)	(9)	(10)
Samalanga	5	6	3
Sp Mamplam	2	2	11
Pandrah	1	1	–
Jeunieb	1	3	1
Peulimbang	3	3	1
Peudada	1	1	1
Juli	–	–	–
Jeumpa	3	4	3
Kota Juang	1	1	2
Kuala	4	6	5
Jangka	3	4	4
Peusangan	9	3	2
Psg Selatan	1	1	1
Psg Siblah Krueng	–	–	–
Makmur	1	1	–
Gandapura	–	–	–
Kuta Blang	1	2	1
Bireuen	36	38	35

Lanjutan Tabel/*Continued Table* 4.2.1

Kecamatan <i>Subdistrict</i>	Puskesmas <i>Public Health Center</i>		
	2019	2020	2021
(1)	(11)	(12)	(13)
Samalanga	1	1	1
Sp Mamplam	1	1	1
Pandrah	1	1	1
Jeunieb	1	1	1
Peulimbang	1	1	1
Peudada	1	1	2
Juli	2	2	2
Jeumpa	1	2	1
Kota Juang	1	1	1
Kuala	1	1	1
Jangka	1	1	1
Peusangan	2	2	3
Psg Selatan	1	1	1
Psg Siblah Krueng	1	1	1
Makmur	1	1	1
Gandapura	2	3	3
Kuta Blang	1	1	1
Bireuen	20	22	23

Lanjutan Tabel/*Continued Table 4.2.1*

Kecamatan Subdistrict	Puskesmas Pembantu Subsidiary of Public Health Center		
	2019	2020	2021
(1)	(14)	(15)	(16)
Samalanga	5	5	5
Sp Mamplam	3	4	4
Pandrah	2	1	1
Jeunieb	3	3	3
Peulimbang	2	2	1
Peudada	3	4	2
Juli	3	2	2
Jeumpa	5	3	3
Kota Juang	1	1	1
Kuala	2	1	1
Jangka	3	3	4
Peusangan	4	5	4
Psg Selatan	5	3	3
Psg Siblah Krueng	4	3	3
Makmur	3	4	4
Gandapura	2	3	3
Kuta Blang	5	4	4
Bireuen	55	51	48

Lanjutan Tabel/*Continued Table* 4.2.1

Kecamatan <i>Subdistrict</i>	Apotek <i>Pharmacy</i>		
	2019	2020	2021
(1)	(17)	(18)	(19)
Samalanga	–	–	–
Sp Mamplam	–	–	–
Pandrah	–	–	–
Jeunieb	1	2	2
Peulimbang	1	1	–
Peudada	–	–	–
Juli	–	–	1
Jeumpa	1	–	1
Kota Juang	3	5	4
Kuala	–	–	–
Jangka	–	1	1
Peusangan	2	2	2
Psg Selatan	–	–	–
Psg Siblah Krueng	–	–	–
Makmur	–	–	–
Gandapura	2	3	1
Kuta Blang	1	1	1
Bireuen	11	15	13

Catatan/*Note*: ¹ Desa pada tabel ini termasuk Unit Permukiman Transmigrasi (UPT) yang masih dibina oleh kementerian terkait dan nagari di Kabupaten/Kota Sumatera Barat/*Villages in this table include Transmigration Settlement Unit which is still fostered by the relevant ministries and the nagari in the Province of Sumatera Barat*

Sumber/*Source*: BPS, Pendataan Potensi Desa (Podes)/BPS-Statistics Indonesia, Village Potential Data Collecting

Tabel 4.2.2 **Jumlah Tenaga Kesehatan Menurut Kecamatan di Kabupaten Bireuen, 2021**
Table 4.2.2 **Number of Medical Personnel by Subdistrict in Bireuen Regency, 2021**

Kecamatan Subdistrict	Dokter Doctor	Perawat Nurse	Bidan Midwife	Farmasi Pharma- ceutical	Ahli Gizi Nutritionist
(1)	(2)	(3)	(4)	(5)	(6)
Samalanga	3	43	116	0	3
Sp Mamplam	2	38	80	1	2
Pandrah	2	14	44	0	2
Jeunieb	4	41	68	2	2
Peulimbang	4	18	45	0	3
Peudada	3	37	64	1	2
Juli	8	48	132	2	7
Jeumpa	5	29	108	0	3
Kota Juang	8	26	96	1	2
Kuala	3	27	76	0	2
Jangka	6	35	127	0	2
Peusangan	11	104	247	1	8
Psg Selatan	4	36	66	0	2
Psg Siblah Krueng	4	51	73	0	3
Makmur	3	29	81	0	1
Gandapura	7	83	161	0	4
Kuta Blang	4	50	93	0	3
Bireuen	81	709	1677	8	51

Catatan/Note: ...

Sumber/Source: Kementerian Kesehatan, <http://sisdmk.bppsdmk.kemkes.go.id> Ministry of Health, <http://sisdmk.bppsdmk.kemkes.go.id>

Tabel
Table 4.2.3**Jumlah Kasus Penyakit Menurut Kecamatan dan Jenis Penyakit di Kabupaten Bireuen, 2021**
Number of Disease Cases by Subdistrict and Type of Disease in Bireuen Regency, 2021

Kecamatan Subdistrict	Malaria (Suspek) Malaria (Suspect)	TB Paru Tuberculosis	Pneumonia Pneumonia	Kusta Leprosy
(1)	(2)	(3)	(4)	(5)
Samalanga	0	47	9	1
Sp Mamplam	0	36	8	1
Pandrah	0	18	1	1
Jeunieb	0	33	1	0
Peulimbang	0	15	0	5
Peudada	6	31	1	2
Juli	0	62	26	4
Jeumpa	20	67	2	1
Kota Juang	0	94	4	1
Kuala	0	38	2	4
Jangka	5	27	18	0
Peusangan	0	111	100	1
Psg Selatan	6	30	9	0
Psg Siblah Krueng	0	20	1	1
Makmur	0	16	4	1
Gandapura	7	42	3	1
Kuta Blang	0	32	3	0
Bireuen	44	719	192	24

Lanjutan Tabel/*Continued Table 4.2.3*

Kecamatan Subdistrict	Tetanus Neonatorum	Campak Measles	Diare Diarrhea	DBD Dengue Hemorrhagic Fever
(1)	(6)	(7)	(8)	(9)
Samalanga	0	2	292	2
Sp Mamplam	0	2	117	0
Pandrah	0	1	45	1
Jeunieb	0	2	109	0
Peulimbang	0	0	51	0
Peudada	0	0	87	1
Juli	0	1	296	1
Jeumpa	0	0	42	18
Kota Juang	0	3	126	4
Kuala	0	0	116	2
Jangka	0	2	205	0
Peusangan	0	2	340	4
Psg Selatan	0	7	139	0
Psg Siblah Krueng	0	2	243	0
Makmur	0	0	105	0
Gandapura	0	3	233	1
Kuta Blang	0	5	132	0
Bireuen	0	32	2 678	34

Lanjutan Tabel/*Continued Table* 4.2.3

Kecamatan <i>Subdistrict</i>	AIDS		IMS <i>STD</i>
	Kasus Baru <i>New Cases</i>	Kasus Kumulatif <i>Cumulative Cases</i>	
(1)	(10)	(11)	(12)
Samalanga	1	6	1
Sp Mamplam	1	2	0
Pandrah	0	2	1
Jeunieb	0	7	3
Peulimbang	0	1	3
Peudada	0	1	5
Juli	0	2	2
Jeumpa	0	5	0
Kota Juang	2	13	0
Kuala	0	0	1
Jangka	1	3	2
Peusangan	1	6	0
Psg Selatan	0	0	0
Psg Sibliah Krueng	0	0	0
Makmur	0	0	0
Gandapura	0	2	0
Kuta Blang	0	0	2
Bireuen	6	50	20

Catatan/*Note*: 1. Pneumonia pada balita/Pneumonia in children under five years old
 2. Jumlah Kejadian luar biasa/Number of extraordinary event
 3. Sampai dengan Januari 2017/ Up to January 2017

Sumber/*Source*: Dinas Kesehatan Kabupaten Bireuen/*Health Office of Bireuen Regency*

Tabel
Table 4.2.4

Jumlah Rumah Sakit Umum, Rumah Sakit Khusus, Rumah Sakit/Rumah Bersalin, Puskesmas, Klinik/Balai Kesehatan, Posyandu, dan Polindes Menurut Kecamatan di Kabupaten Bireuen, 2020 dan 2021
Number of General Hospital, Special Hospital, Maternity Hospital and Public Health Center, Medical Clinic, Integrated Service Post, Village maternity Cottage by Subdistrict in Bireuen Regency, 2020 and 2021

Kecamatan Subdistrict	Rumah Sakit Umum General Hospital		Rumah Sakit Khusus Special Hospital	
	2020	2021	2020	2021
(1)	(2)	(3)	(4)	(5)
Samalanga	-	-	-	-
Sp Mamplam	-	-	-	-
Pandrah	-	-	-	-
Jeunieb	-	-	-	-
Peulimbang	-	-	-	-
Peudada	-	-	-	-
Juli	1	-	-	-
Jeumpa	-	-	-	-
Kota Juang	5	5	-	-
Kuala	-	-	-	-
Jangka	-	-	-	-
Peusangan	-	-	-	-
Psg Selatan	-	-	-	-
Psg Siblah Krueng	-	-	-	-
Makmur	-	-	-	-
Gandapura	-	-	-	-
Kuta Blang	-	-	-	-
Bireuen	6	5	0	0

Lanjutan Tabel/*Continued Table* 4.2.4

Kecamatan Subdistrict	Rumah Sakit Bersalin/ Rumah Bersalin Maternity Hospital		Puskesmas Public Health Center	
	2020	2021	2020	2021
(1)	(6)	(7)	(8)	(9)
Samalanga	-	-	1	1
Sp Mamplam	-	-	1	1
Pandrah	-	-	1	1
Jeunieb	-	-	1	1
Peulimbang	-	-	1	1
Peudada	-	-	1	1
Juli	-	-	2	2
Jeumpa	-	-	1	1
Kota Juang	-	-	1	1
Kuala	-	-	1	1
Jangka	-	-	1	1
Peusangan	-	-	2	2
Psg Selatan	-	-	1	1
Psg Siblah Krueng	-	-	1	1
Makmur	-	-	1	1
Gandapura	-	-	2	2
Kuta Blang	-	-	1	1
Bireuen	0	0	20	20

Lanjutan Tabel/Continued Table 4.2.4

Kecamatan Subdistrict	Klinik/Balai Kesehatan Medical Clinic		Posyandu Integrated Service Post		Pos Kesehatan Desa (Poskesdes) Village Health Post	
	2020	2021	2020	2021	2020	2021
(1)	(10)	(11)	(12)	(13)	(14)	(15)
Samalanga	1	1	46	46	24	24
Sp Mamplam	-	-	41	41	24	24
Pandrah	-	-	20	20	11	11
Jeunieb	1	1	43	43	17	17
Peulimbang	-	-	22	22	11	11
Peudada	1	1	52	52	26	26
Juli	1	1	42	42	22	22
Jeumpa	-	-	42	42	21	21
Kota Juang	7	7	31	31	10	10
Kuala	-	-	20	20	15	15
Jangka	-	-	51	51	26	26
Peusangan	3	3	71	71	28	28
Psg Selatan	-	-	23	23	15	15
Psg Siblah Krueng	-	-	21	21	15	15
Makmur	-	-	27	27	18	18
Gandapura	-	-	40	40	24	24
Kuta Blang	1	1	41	41	18	18
Bireuen	15	15	633	633	325	325

Catatan/Note: ...

Sumber/Source: Kementerian Kesehatan, Profil Kesehatan Indonesia/Ministry of Health, Health Profile of Indonesia

Tabel
Table 4.2.5**Jumlah Apotek dan Toko Obat Menurut Kecamatan di
Kabupaten Bireuen, 2020-2021**
**Number of Pharmacies and Drug Stores by Subdistrict in
Bireuen Regency, 2020-2021**

Kecamatan Subdistrict	Apotek Pharmacies		Toko Obat Drug Stores	
	2020	2021	2020	2021
(1)	(2)	(3)	(4)	(5)
Samalanga	-	-	5	3
Sp Mamplam	-	-	1	-
Pandrah	-	-	1	2
Jeunieb	2	3	6	5
Peulimbang	-	-	1	1
Peudada	1	1	2	2
Juli	1	-	1	1
Jeumpa	1	1	2	3
Kota Juang	20	24	5	6
Kuala	-	-	-	-
Jangka	-	-	-	1
Peusangan	10	7	1	3
Psg Selatan	-	-	-	-
Psg Sibbleh Krueng	-	-	-	-
Makmur	-	-	-	-
Gandapura	2	3	1	1
Kuta Blang	3	3	1	2
Bireuen	40	42	27	30

Tabel
Table 4.2.6**Jumlah Pasangan Usia Subur dan Peserta KB Aktif Menurut Kecamatan di Kabupaten Bireuen, 2021**
Number of Child Bearing Age Group and KB Acceptor by Sub District in Bireuen Regency, 2021

Kecamatan Subdistrict	Jumlah PUS Number Child Bearing Age Group	Peserta KB Aktif KB Acceptor			
		IUD	MOW	MOP	Kondom Condom
(1)	(2)	(3)	(4)	(5)	(6)
Samalanga	3 415	180	119	1	66
Sp Mamplam	3 844	21	38	-	19
Pandrah	1 278	10	27	-	2
Jeunieb	3 859	65	97	-	9
Peulimbang	2 037	37	62	-	38
Peudada	4 624	75	69	-	207
Juli	4 438	127	105	-	121
Jeumpa	5 422	65	45	-	34
Kota Juang	5 750	212	190	1	185
Kuala	2 403	83	70	-	16
Jangka	3 508	51	37	-	19
Peusangan	6 641	195	193	-	85
Psg Selatan	2 306	26	56	-	22
Psg Sibliah Krueng	1 677	40	34	-	9
Makmur	2 199	47	72	-	30
Gandapura	2 907	72	56	-	69
Kuta Blang	3 007	42	95	-	37
Bireuen	59 315	1 348	1 365	2	968

Lanjutan Tabel/Continued Table 4.2.6

Kecamatan Subdistrict	Peserta KB Aktif KB Acceptor				%
	Implan Implants	Suntikan Injection	Pil Pil	Jumlah Total	
(1)	(7)	(8)	(9)	(10)	(11)
Samalanga	63	1 447	127	2 003	58,65
Sp Mamplam	67	1 930	245	2 320	60,35
Pandrah	35	643	173	890	69,64
Jeunieb	139	1 836	353	2 499	64,76
Peulimbang	138	633	411	1 319	64,75
Peudada	239	2 511	603	3 704	80,10
Juli	40	1 997	643	3 033	68,34
Jeumpa	72	2 269	337	2 822	52,05
Kota Juang	40	2 182	774	3 584	62,33
Kuala	23	1 004	243	1 439	59,88
Jangka	48	1 458	348	1 961	55,90
Peusangan	71	2 570	513	3 627	54,62
Psg Selatan	21	993	93	1 211	52,52
Psg Siblah Krueng	11	625	130	849	50,63
Makmur	17	1 037	218	1 421	64,62
Gandapura	25	1 498	482	2 202	75,75
Kuta Blang	25	1 200	280	1 679	55,84
Bireuen	1 074	25 833	5 973	36 563	61,64

Catatan/Note: Kolom (11) = $\frac{\text{Kolom (10)}}{\text{Kolom (2)}} \times 100\%$

Sumber/Source: Dinas Pemberdayaan Masyarakat, Perempuan, dan Keluarga Sejahtera Kabupaten Bireuen / Society and Woman Empowerment and Prosperous Family Board of Bireuen Regency

Tabel
Table 4.2.7

**Jumlah Klinik Keluarga Berencana (KKB) Dan Pos
Pelayanan Keluarga Berencana Desa (PPKBD) Menurut
Kecamatan di Kabupaten Bireuen, 2021**
*Number Of Family Planning Clinics (KKB) and Village Family
Planning Service Posts (PPKBD) by Subdistrict in Bireuen
Regency, 2021*

Kecamatan Subdistrict	KKB	PPKBD
(1)	(2)	(3)
Samalanga	1	46
Sp Mamplam	1	41
Pandrah	1	19
Jeunieb	1	43
Peulimbang	1	22
Peudada	1	52
Juli	4	36
Jeumpa	1	42
Kota Juang	3	23
Kuala	1	20
Jangka	1	46
Peusangan	5	69
Psg Selatan	1	21
Psg Siblah Krueng	1	21
Makmur	1	27
Gandapura	1	40
Kuta Blang	2	41
Bireuen	27	609

Sumber/Source: Dinas Pemberdayaan Masyarakat, Perempuan, dan Keluarga Sejahtera Kabupaten Bireuen / *Society and Woman Empowerment and Prosperous Family Board of Bireuen Regency*

Tabel
Table 4.2.8**Kegiatan Rawat Inap Pada Rumah Sakit Umum di
Kabupaten Bireuen, 2021**
*Opname Activity at Public Hospital in Bireuen Regency,
2021*

Uraian Details	Satuan Unit	Jumlah Total	Keterangan Explanation
(1)	(2)	(3)	(4)
Kapasitas Tempat Tidur	Ranjang	263	
Tempat Tidur Tersedia	Ranjang	259	
Jumlah Penderita masuk	Orang	8 690	
Jumlah Penderita keluar	Orang	9 932	
Jumlah Penderita keluar Hidup	Orang	9 314	
Jumlah Penderita keluar Mati	Orang	618	
Jumlah hari Rawatan	Hari	51 185	
Jumlah lama Dirawat	Hari	41 956	
Rata-rata Penderita Dirawat/hari	Orang	27	
Rata-rata Penderita Masuk/hari	Orang	23	
B O R (Bed Occupancy Rate)	%	54	
G D R (GROSS Death rate)	‰	63,2	
N D R (Net Death Rate)	‰	30,3	

Sumber/Source: RSUD dr Fauziah Bireuen/ Dr Fauziah Hospital, Bireuen Regency

Tabel
Table 4.2.9

Jumlah Tenaga Medis / Pegawai Negeri Sipil Dan Wiyata Bhakti Menurut Jenis Dan Status Kegiatan Pada RSUD Dr Fauziah Kabupaten Bireuen Bulan Desember 2021
Number of Medical Officer/ State Employee and Honorary by Kind and Status of Activity at Dr Fauziah Hospital of Bireuen Regency, December 2021

	Pendidikan Graduated	Jenis Tenaga			Jumlah Total
		PNS/State Employee	Kontrak Dokter Spesialis	Kontrak	
	(1)	(2)	(3)	(4)	(5)
I	SDM Pelayanan Medik Dasar				
1	Dokter Umum	11		17	28
2	Dokter Gigi	4			4
II	SDM Pelayanan Medik Dasar				
1	Spesialis Anak	2		1	3
2	Spesialis Obgyn	4			4
3	Spesialis Penyakit Dalam	4		2	6
4	Spesialis Bedah	3		1	4
III	SDM Pelayanan Spesialis Penunjang				
1	Spesialis Anastesi	1		3	4
2	Spesialis Radiologi	1			1
3	Spesialis Patologi Klinik	2			2
4	Spesialis Anatomi			1	1
5	Spesialis Rehabitas Medis			1	1
6	Gizi Klinik			1	1
IV	SDM Pelayanan Spesialis Lain				
1	Spesialis Mata	4			4
2	Spesialis THT	3			3
3	Spesialis Saraf	4			4
4	Jantung dan Pembuluh Darah			1	1
5	Spesialis Kulit dan Kelamin	1			1
6	Spesialis Kesehatan Jiwa	3			3
7	Spesialis Paru	4			4
8	Spesialis Bedah Ortopedi	1			1
9	Spesialis Orologi	1			1
10	Kedokteran Forensik			1	1

Lanjutan Tabel/*Continued Table* 4.2.9

	Pendidikan <i>Graduated</i>	Jenis Tenaga			Jumlah <i>Total</i>
		PNS/ <i>State Employee</i>	Kontrak Dokter Spesialis	Kontrak	
	(1)	(2)	(3)	(4)	(5)
V	SDM Pelayanan Subspesialis				
1	Sub Spesialis Bedah Digestif			1	1
2	Sub Spesialis Penyakit Dalam Konsultan Ginjal dan Hipertensi			1	1
3	Spesialis Anak Konsultan Kardilogi			1	1
4	Sub.Spesialis Obstetri dan Ginekologi Sosial				0
VI	SDM Pelayanan Spesialis Gigi dan Mulut				
1	Spesialis Bedah Mulut dan Maksilofasial			1	1
2	Spesialis Konservasi gigi			1	1
3	Spesialis Orthodonti				0
VII	SDM Pelayanan Keperawatan				
1	Magister Keperawatan	3			3
2	Ners	99		54	153
3	S- 1 Keperawatan	26		4	30
4	D-IV Keperawatan Medical Bedah	1		2	3
5	D-III Keperawatan	65		175	240
6	SPK	5		5	10
VIII	SDM Pelayanan Kebidanan				
1	D-IV Kebidanan	6		2	8
2	D-III Kebidanan	58		46	104
3	PPB Bidan	2			2
IX	SDM Pelayanan Kefarmasian				
1	Apoteker	6		7	13
2	S-1 Farmasi			3	3
3	D-III Farmasi	11		18	29
4	D-III Kafarma	1		1	2
5	SMF / SAA	2			2

Lanjutan Tabel/*Continued Table* 4.2.9

	Pendidikan <i>Graduated</i>	Jenis Tenaga		Jumlah <i>Total</i>
		PNS/ <i>State Employee</i>	Kontrak Dokter Spesialis Kontrak	
	(1)	(2)	(3) (4)	(5)
X	SDM Pelayanan Laboratorium			
1	S-1 Teknologi Laboratorium Kesehatan	1		1
2	D-IV Analis Kesehatan	1		1
3	D-III Analis Kesehatan	18	13	31
4	SMAK	5		5
XI	SDM Pelayanan Gizi			
1	S-1 Ilmu Gizi	1		1
2	D-IV Gizi		1	1
3	D-III Gizi	8	2	10
XII	SDM Pelayanan Kesehatan Lingkungan			
1	D-III Kesehatan Lingkungan / APK	3	5	8
XIII	SDM Pelayanan Keterampilan Fisik			
1	D-IV Fisioterapi	2		2
2	D-III Fisioterapi	14	6	20
XIV	SDM Tenaga Keteknisan Medis			
1	D-IV Keperawatan Gigi	2		2
2	D-III Keperawatan Gigi	8	2	10
3	D-III Perekam Medis	5	3	8
4	Apikes		1	1
5	D-III Penata Anastesi	4	1	5
6	D-III Refraksi Optisi	3	3	6
7	D-I Teknisi Pelayanan Darah	1		1
XV	SDM Tenaga Teknik Blomedika			
1	D-IV Radiologi	1		1
2	D-III Radiologi	9	11	20
3	D-IV Teknik Elektromedik	1		1
4	D-III Teknik Elektromedik	5	2	7
5	Fisika Medis		1	1

Lanjutan Tabel/*Continued Table* 4.2.9

	Pendidikan <i>Graduated</i>	Jenis Tenaga			Jumlah <i>Total</i>
		PNS/ <i>State Employee</i>	Kontrak Dokter Spesialis	Kontrak	
	(1)	(2)	(3)	(4)	(5)
XVI	Tenaga Psikologi Klinis				
1	S-1 Psikologi	3		2	5
XVII	Tenaga Kesehatan Masyarakat				
1	Magister Kesehatan Masyarakat	9		1	10
2	S-1 Kesehatan Masyarakat	30		9	39
XVIII	S-2 Non Kesehatan				
1	Magister Administrasi Rumah Sakit	1			1
2	Magister Kebencanaan				0
3	Magister Hukum	1			1
4	Magister MIPA			1	1
5	Magister Akuntan			1	1
XIX	Tenaga Administrasi				
1	S-1 Hukum			3	3
2	S-1 Sosial / FISIPOL	4		2	6
3	S-1 Pertanian				0
4	S-1 Ekonomi	7		9	16
5	S-1 Ekonomi Akuntansi	2		6	8
6	S-1 Ekonomi Pembangunan			1	1
7	S-1 FKIP Biologi / PGSD			1	1
8	SKKA			1	1
9	S-1 FKIP Ekonomi			1	1
10	S-1 Teknik Informatika	1		8	9
11	S-1 Teknik Sipil			1	1
12	S-1 Teknik Lingkungan			1	1
13	D-III Ekonomi			2	2
14	D-III Komputer	4		9	13
15	D-I Komputer			2	2

Lanjutan Tabel/*Continued Table* 4.2.9

	Pendidikan <i>Graduated</i>	Jenis Tenaga			Jumlah <i>Total</i>
		PNS/ <i>State Employee</i>	Kontrak Dokter Spesialis	Kontrak	
	(1)	(2)	(3)	(4)	(5)
XIX	Tenaga Administrasi				
17	D-III Elektro / Teknik Listrik / Teknik Mesin	2		2	4
18	D-I Elektro			1	1
19	Pekarya Kesehatan				0
20	SLTA / SMK / SMEA / MAN	30		156	186
21	SLTP / MTsN	5		21	26
22	SD / MIN	3		18	21
	Bireuen	532	0	661	1 193

Sumber/*Source*: RSUD dr Fauziah Bireuen/ *Dr Fauziah Hospital, Bireuen Regency*

Tabel
Table 4.2.10

Jumlah Bayi Lahir, Bayi Berat Badan Lahir Rendah (BBLR), BBLR Dirujuk, Dan Bergizi Buruk di Kabupaten Bireuen, 2014-2021
Number of Births, Babies with Low Birth Weights (LBW), Treated LBW, and Malnutrition Cases in Bireuen Regency, 2014-2021

Tahun Year	Bayi Lahir Birth	BBLR LBW		Gizi Buruk Malnutrition
		Jumlah Total	Dirujuk Treated	
(1)	(2)	(3)	(4)	(5)
2014	8 622	-	-	19
2015	8 909	144	-	27
2016	8 740	266	-	16
2017	8 794	212	-	22
2018	8 579	232	-	17
2019	8 627	262	-	5
2020	8 854	267	-	13
2021	8 530	291	-	6

Sumber/Source: Dinas Kesehatan Kabupaten Bireuen/ Health Office of Bireuen Regency

Tabel 4.2.11 **Jumlah Ibu Hamil, Melakukan Kunjungan K1, Melakukan Kunjungan K4, Kurang Energi Kronis (KEK), Dan Mendapat Tablet Zat Besi (Fe) di Kabupaten Bireuen, 2014-2021**
Number of Pregnant Women, Those with One Visit and four Visits of Antenatal Care, Chronic Energy Deficiency (CED), and Receiving Iron Supplement in Bireuen Regency, 2014-2021

Tahun Year	Jumlah Ibu Hamil Pregnant Women	Melakukan Kunjungan K1 One Visit	Melakukan Kunjungan K4 Four Visits	Kurang Energi Kronis (KEK) Chronic Energy Deficiency (CED)	Mendapat Zat Besi (Fe) Receiving Iron Supplement
(1)	(2)	(3)	(4)	(5)	(6)
2014	9 867	9 520	8 899	163	9 268
2015	10 079	9 883	9 010	897	9 515
2016	10 077	9 810	7 882	607	9 493
2017	9 970	9 844	8 818	586	8 818
2018	10 043	9 483	8 332	607	8 259
2019	10 017	9 672	8 377	656	8 377
2020	9 956	9 484	8 327	640	8 327
2021	8 936	9 570	8 337	572	8 337

Sumber/Source: Dinas Kesehatan Kabupaten Bireuen/ Health Office of Bireuen Regency

Tabel
Table 4.2.12

Jumlah Remaja Usia 15-24 Yang Mendapat Penyuluhan Tentang Kesehatan Reproduksi (Kespro), HIV/AIDS, Dan Keluarga Berencana (KB) Menurut Kecamatan Di Kabupaten Bireuen, 2021
Number of Young People Aged 15 - 24 Who Had Counselling on Reproductive Health, HIV/AIDS, and Family Planning by Subdistrict in Bireuen Regency, 2021

Kecamatan Subdistrict	Penyuluhan Kespro Reproductive Health Counselling	Penyuluhan HIV AIDS HIV/AIDS Counselling	Penyuluhan KB Family Planning Counselling
(1)	(2)	(3)	(4)
Samalanga	5	0	5
Sp Mamplam	2	0	2
Pandrah	15	45	15
Jeunieb	138	0	138
Peulimbang	13	0	13
Peudada	24	0	24
Juli	0	0	0
Jeumpa	79	70	79
Kota Juang	5	0	5
Kuala	0	85	0
Jangka	29	0	29
Peusangan	249	276	249
Psg Selatan	43	80	43
Psg Siblah Krueng	41	0	41
Makmur	2	115	2
Gandapura	29	50	29
Kuta Blang	44	123	44
Bireuen	718	844	718

Sumber/Source: Dinas Kesehatan Kabupaten Bireuen/ Health Office of Bireuen Regency

Tabel
Table 4.2.13

Persentase Balita Yang Pernah Mendapat Imunisasi Menurut Jenis Imunisasi di Kabupaten Bireuen, 2016-2021
Percentage of Children Under Five Years Who Had Immunization by Type of Immunization in Bireuen Regency, 2016-2021

Jenis Imunisasi Type of Immunization	2016	2017	2018	2019	2020	2021
(1)	(2)	(3)	(4)	(5)	(6)	(7)
BCG	79,42	69,06	*)	49,83	*)	25,2
Campak/Measles	60,88	36,10	*)	29,76	*)	19,8
DPT	68,99	54,90	*)	44,34	*)	24,8
Polio	79,82	65,55	*)	48,48	*)	23,2
Hepatitis B	69,26	55,47	*)	48,67	*)	10,5

Catatan/Note: *) Data tidak tersedia
Pada tahun 2018 pendataan dilakukan oleh tim riskesdas

Sumber/Source: Dinas Kesehatan Kabupaten Bireuen/ Health Office of Bireuen Regency

Tabel
Table 4.2.14**Jumlah Angka Kematian Pasien Menurut Rumah Sakit di
Kabupaten Bireuen, 2021**
*Number of Deaths of Patients by Hospital of Bireuen
Regency, 2021*

Rumah Sakit <i>Hospital</i>	Jumlah Tempat Tidur <i>Number of Beds</i>	Pasien Keluar Mati		Angka Kematian Kasar <i>Gross Death rate</i>		Angka Kematian Bersih <i>Net Death rate</i>	
		Laki- laki	Perem- puan	Laki- laki	Perem- puan	Laki- laki	Perem- puan
(1)	(2)	(3)	(4)	(5)	(6)	(7)	(8)
RSU dr. Fauziah Bireuen	269	335	293	62,4	64,3	18,2	44,5
RS Avicena	94	26	19	4,8	4,2	5,4	0,8
RS Bireuen Medical Center	86	18	9	3,4	2,0	5,2	1,1
RS Malahayati	53	34	44	6,3	9,6	8,6	12,0
RS Telaga Bunda	80	40	23	7,4	5,0	4,4	1,6
RS Jeumpa Hospital	150	39	52	7,3	11,4	5,7	8,2
Bireuen	732	492	440	91,6	96,49	10,2	15,3

Catatan/Note: Seluruh RS, baik negeri maupun swasta.

Sumber/Source: Dinas Kesehatan Kabupaten Bireuen/ *Health Office of Bireuen Regency*

Tabel
Table 4.2.15**Rasio Pelayanan Kesehatan Bayi Laki-Laki Menurut Puskesmas Dalam Kabupaten Bireuen, 2021**
Ratio of Health Services for Male Infant by Public Health Center of Bireuen Regency, 2021

Puskesmas Public Health	Jumlah Bayi Laki-laki Number of Male Infant	Pelayanan Kesehatan Health Services	
		Jumlah Total	Persentase (%)
(1)	(2)	(3)	(4)
Samalanga	286	164	57,3
Simpang Mamplam	257	20	7,8
Pandrah	78	13	16,7
Jeunieb	230	325	141,3
Peulimbang	104	0	-
Peudada	246	122	49,6
Juli	134	7	5,2
Juli II	165	26	15,8
Jeumpa	339	343	101,2
Kota Juang	471	409	86,8
Kuala	163	50	30,7
Jangka	262	141	53,8
Peusangan	289	15	5,2
Cot le Jue	193	126	65,3
Peusangan Selatan	133	34	25,6
Peusangan Siblah Krueng	106	10	9,4
Makmur	140	96	68,6
Gandapura	154	0	-
Mon Keulayu	55	0	-
Kuta Blang	206	7	3,4
Bireuen	4 011	1 908	47,6

Sumber/Source: Dinas Kesehatan Kabupaten Bireuen/ Health Office of Bireuen Regency

Tabel
Table 4.2.16**Rasio Pelayanan Kesehatan Bayi Perempuan Menurut Puskesmas Dalam Kabupaten Bireuen, 2021**
Ratio of Health Services for Female Infant by Public Health Center of Bireuen Regency, 2021

Puskesmas Public Health	Jumlah Bayi Perempuan Number of Female Infant	Pelayanan Kesehatan Health Services	
		Jumlah Total	Persentase (%)
(1)	(2)	(3)	(4)
Samalanga	268	134	50,0
Simpang Mamplam	241	15	6,2
Pandrah	78	9	11,5
Jeunieb	224	289	129,0
Peulimbang	104	1	1,0
Peudada	242	128	52,9
Juli	126	4	3,2
Juli II	160	23	14,4
Jeumpa	316	288	91,1
Kota Juang	436	417	95,6
Kuala	165	37	22,4
Jangka	261	122	46,7
Peusangan	290	24	8,3
Cot le Jue	191	132	69,1
Peusangan Selatan	133	19	14,3
Peusangan Siblah Krueng	106	8	7,5
Makmur	142	92	64,8
Gandapura	158	0	-
Mon Keulayu	57	2	3,5
Kuta Blang	206	9	4,4
Bireuen	3 904	1 753	44,9

Sumber/Source: Dinas Kesehatan Kabupaten Bireuen/ Health Office of Bireuen Regency

Tabel
Table 4.2.17**Rasio Pelayanan Kesehatan Bayi Menurut Puskesmas
Dalam Kabupaten Bireuen, 2021**
*Ratio of Health Services for Infant by Public Health Center of
Bireuen Regency, 2021*

Puskesmas Public Health	Jumlah Bayi Number of Infant	Pelayanan Kesehatan Health Services	
		Jumlah Total	Persentase (%)
(1)	(2)	(3)	(4)
Samalanga	554	298	53,8
Simpang Mamplam	498	35	7,0
Pandrah	156	22	14,1
Jeunieb	454	614	135,2
Peulimbang	208	1	0,5
Peudada	488	250	51,2
Juli	260	11	4,2
Juli II	325	49	15,1
Jeumpa	655	631	96,3
Kota Juang	907	826	91,1
Kuala	328	87	26,5
Jangka	523	263	50,3
Peusangan	579	39	6,7
Cot le Jue	384	258	67,2
Peusangan Selatan	266	53	19,9
Peusangan Siblah Krueng	212	18	8,5
Makmur	282	188	66,7
Gandapura	312	0	-
Mon Keulayu	112	2	1,8
Kuta Blang	412	16	3,9
Bireuen	7 915	3 661	46,3

Sumber/Source: Dinas Kesehatan Kabupaten Bireuen/ Health Office of Bireuen Regency

Tabel
Table 4.2.18**Jumlah Bayi Laki-Laki Yang Diberi ASI Eksklusif Menurut Puskesmas Dalam Kabupaten Bireuen, 2021**
Numbers of Male Infant Who Are Fed Breast Milk Exclusively by Public Health Center of Bireuen Regency, 2021

Puskesmas Public Health	Jumlah Bayi Laki-Laki 0-6 Bulan Number of Male Infant 0-6 month	Bayi Laki-Laki 0-6 bulan yang diberi ASI Eksklusif Male Infant Who are Fed Breast Milk Exclusively	
		Jumlah Total	Persentase (%)
(1)	(2)	(3)	(4)
Samalanga	146	55	37,7
Simpang Mamplam	345	219	63,5
Pandrah	73	18	24,7
Jeunieb	233	84	36,1
Peulimbang	121	66	54,5
Peudada	282	145	51,4
Juli	170	44	25,9
Juli II	233	141	60,5
Jeumpa	370	153	41,4
Kota Juang	473	211	44,6
Kuala	152	45	29,6
Jangka	319	174	54,5
Peusangan	324	153	47,2
Cot le Jue	296	70	23,6
Peusangan Selatan	175	16	9,1
Peusangan Siblah Krueng	156	60	38,5
Makmur	132	51	38,6
Gandapura	179	50	27,9
Mon Keulayu	78	32	41,0
Kuta Blang	202	89	44,1
Bireuen	4 459	1 876	42,1

Sumber/Source: Dinas Kesehatan Kabupaten Bireuen/ Health Office of Bireuen Regency

Tabel 4.2.19 Jumlah Bayi Perempuan Yang Diberi ASI Eksklusif Menurut Puskesmas Dalam Kabupaten Bireuen, 2021
Numbers of Female Infant Who Are Fed Breast Milk Exclusively by Public Health Center of Bireuen Regency, 2021

Puskesmas Public Health	Jumlah Bayi Perempuan 0-6 Bulan Number of Female Infant 0-6 month	Bayi Laki-Laki 0-6 bulan yang diberi ASI Eksklusif Male Infant Who are Fed Breast Milk Exclusively	
		Jumlah Total	Persentase (%)
(1)	(2)	(3)	(4)
Samalanga	126	48	38,1
Simpang Mamplam	207	137	66,2
Pandrah	85	25	29,4
Jeunieb	193	71	36,8
Peulimbang	125	67	53,6
Peudada	254	143	56,3
Juli	156	29	18,6
Juli II	152	94	61,8
Jeumpa	298	115	38,6
Kota Juang	471	220	46,7
Kuala	128	64	50,0
Jangka	284	152	53,5
Peusangan	313	130	41,5
Cot le Jue	244	71	29,1
Peusangan Selatan	164	23	14,0
Peusangan Siblah Krueng	170	86	50,6
Makmur	169	73	43,2
Gandapura	141	39	27,7
Mon Keulayu	73	20	27,4
Kuta Blang	186	89	47,8
Bireuen	3 939	1 696	43,1

Sumber/Source: Dinas Kesehatan Kabupaten Bireuen/ Health Office of Bireuen Regency

Tabel
Table 4.2.20

Jumlah Bayi Yang Diberi ASI Eksklusif Menurut Puskesmas Dalam Kabupaten Bireuen, 2021
Numbers of Infant Who Are Fed Breast Milk Exclusively by Public Health Center of Bireuen Regency, 2021

Puskesmas Public Health	Jumlah Bayi 0-6 Bulan Number of Infant 0-6 month	Bayi Laki-Laki 0-6 bulan yang diberi ASI Eksklusif Male Infant Who are Fed Breast Milk Exclusively	
		Jumlah Total	Persentase (%)
(1)	(2)	(3)	(4)
Samalanga	272	103	37,9
Simpang Mamplam	552	356	64,5
Pandrah	158	43	27,2
Jeunieb	426	155	36,4
Peulimbang	246	133	54,1
Peudada	536	288	53,7
Juli	326	73	22,4
Juli II	385	235	61,0
Jeumpa	668	268	40,1
Kota Juang	944	431	45,7
Kuala	280	109	38,9
Jangka	603	326	54,1
Peusangan	637	283	44,4
Cot le Jue	540	141	26,1
Peusangan Selatan	339	39	11,5
Peusangan Siblah Krueng	326	146	44,8
Makmur	301	124	41,2
Gandapura	320	89	27,8
Mon Keulayu	151	52	34,4
Kuta Blang	388	178	45,9
Bireuen	8 398	3 572	42,5

Sumber/Source: Dinas Kesehatan Kabupaten Bireuen/ Health Office of Bireuen Regency

Tabel 4.2.21 **Jumlah Kematian Ibu Menurut Puskesmas Dalam Kabupaten Bireuen, 2021**
Table 4.2.21 **Number of Maternal Mortality by Public Health Center of Bireuen Regency, 2021**

Puskesmas Public Health	Jumlah Kematian Ibu Number of Maternal Mortality			Jumlah/Total
	Jumlah Kematian Ibu Hamil Number of Pregnant Mom Mortality	Jumlah Kematian Ibu Melahirkan Number of Birth Mother Mortality	Jumlah Kematian Ibu Nifas Number of Postpartum Mortality	
(1)	(2)	(3)	(4)	(5)
Samalanga	0	0	1	1
Simpang Mamplam	0	0	0	0
Pandrah	0	0	0	0
Jeunieb	0	0	0	0
Peulimbang	0	0	0	0
Peudada	0	0	0	0
Juli	2	0	1	3
Juli II	0	0	0	0
Jeumpa	0	0	0	0
Kota Juang	0	0	1	1
Kuala	0	0	0	0
Jangka	1	0	0	1
Peusangan	0	0	1	1
Cot le Jue	0	0	0	0
Peusangan Selatan	0	0	0	0
Peusangan Siblah Krueng	0	0	0	0
Makmur	0	0	0	0
Gandapura	0	0	1	1
Mon Keulayu	1	0	0	1
Kuta Blang	0	1	1	2
Bireuen	4	1	6	11

Sumber/Source: Dinas Kesehatan Kabupaten Bireuen/ Health Office of Bireuen Regency

Tabel 4.2.22
Table**Jumlah Bayi Lahir Hidup Menurut Jenis Kelamin dan Puskesmas Dalam Kabupaten Bireuen, 2021**
Number of Live Birth by Sex and Public Health Center of Bireuen Regency, 2021

Puskesmas Public Health	Jumlah Kematian Bayi Number of Maternal Mortality		
	Laki-laki Male	Perempuan Females	Jumlah Total
(1)	(2)	(3)	(4)
Samalanga	1	4	5
Simpang Mamplam	5	1	6
Pandrah	3	0	3
Jeunieb	4	2	6
Peulimbang	2	2	4
Peudada	4	3	7
Juli	0	7	7
Juli II	1	2	3
Jeumpa	5	5	10
Kota Juang	6	4	10
Kuala	3	5	8
Jangka	6	1	7
Peusangan	4	1	5
Cot le Jue	1	1	2
Peusangan Selatan	4	4	8
Peusangan Siblah Krueng	1	3	4
Makmur	2	1	3
Gandapura	3	0	3
Mon Keulayu	0	0	0
Kuta Blang	4	5	9
Bireuen	59	51	110

Sumber/Source: Dinas Kesehatan Kabupaten Bireuen/ Health Office of Bireuen Regency

Tabel 4.2.23 **Jumlah Bayi Lahir Mati Menurut Jenis Kelamin dan Puskesmas Dalam Kabupaten Bireuen, 20201**
Table *Number of Still Birth by Sex and Public Health Center of Bireuen Regency, 2021*

Puskesmas Public Health	Jumlah Bayi Lahir Mati Number of Still Birth		
	Laki-laki Male	Perempuan Females	Jumlah Total
(1)	(2)	(3)	(4)
Samalanga	4	1	5
Simpang Mamplam	1	2	3
Pandrah	0		2
Jeunieb	2	1	3
Peulimbang	2	2	4
Peudada	3	3	6
Juli	1	3	4
Juli II	2	3	5
Jeumpa	6	2	8
Kota Juang	4	5	9
Kuala	0	2	2
Jangka	5	1	6
Peusangan	3	8	11
Cot le Jue	1	0	1
Peusangan Selatan	5	1	6
Peusangan Siblah Krueng	0	3	3
Makmur	0	0	0
Gandapura	2	2	4
Mon Keulayu	0	0	0
Kuta Blang	1	4	5
Bireuen	42	45	87

Catatan/Note: Lahir Mati di atas belum tentu menggambarkan Lahir Mati yang sebenarnya di populasi

Sumber/Source: Dinas Kesehatan Kabupaten Bireuen/ Health Office of Bireuen Regency

Tabel
Table 4.2.24**Jumlah Kematian Bayi Baru Lahir Menurut Jenis Kelamin dan Puskesmas di Kabupaten Bireuen, 2021**
Number of Neonatal Death by Sex and Public Health Center in Bireuen Regency, 2021

Puskesmas Public Health	Jumlah Kematian Bayi Baru Lahir Neonatal Death		
	Laki-laki Male	Perempuan Females	Jumlah Total
(1)	(2)	(3)	(4)
Samalanga	1	3	4
Simpang Mamplam	5	0	5
Pandrah	3	0	3
Jeunieb	2	2	4
Peulimbang	1	2	3
Peudada	4	3	7
Juli	0	5	5
Juli II	1	1	2
Jeumpa	4	4	8
Kota Juang	3	4	7
Kuala	3	4	7
Jangka	6	1	7
Peusangan	4	0	4
Cot le Jue	1	0	1
Peusangan Selatan	3	3	6
Peusangan Siblah Krueng	1	3	4
Makmur	1	1	2
Gandapura	2	0	2
Mon Keulayu	0	0	0
Kuta Blang	4	4	8
Bireuen	49	40	89

Sumber/Source: Dinas Kesehatan Kabupaten Bireuen/ Health Office of Bireuen Regency

Tabel 4.2.25 **Jumlah Kematian Bayi Menurut Jenis Kelamin dan Puskesmas di Kabupaten Bireuen, 2021**
Table 4.2.25 **Number of Infant Mortality by Sex and Public Health Center in Bireuen Regency, 2021**

Puskesmas Public Health	Jumlah Kematian Bayi Number of Infant Mortality		
	Laki-laki Male	Perempuan Females	Jumlah Total
(1)	(2)	(3)	(4)
Samalanga	1	4	5
Simpang Mamplam	5	1	6
Pandrah	3	0	3
Jeunieb	4	2	6
Peulimbang	2	2	4
Peudada	4	3	7
Juli	0	7	7
Juli II	1	2	3
Jeumpa	5	5	10
Kota Juang	6	4	10
Kuala	3	5	8
Jangka	6	1	7
Peusangan	4	1	5
Cot le Jue	1	1	2
Peusangan Selatan	4	4	8
Peusangan Siblah Krueng	1	3	4
Makmur	2	1	3
Gandapura	3	0	3
Mon Keulayu	0	0	0
Kuta Blang	4	5	9
Bireuen	59	51	110

Catatan/Note: Kematian pada neonatal termasuk dalam jumlah kematian bayi

Sumber/Source: Dinas Kesehatan Kabupaten Bireuen/ Health Office of Bireuen Regency

Tabel
Table 4.2.26**Jumlah Kematian Balita Menurut Jenis Kelamin dan
Puskesmas di Kabupaten Bireuen, 2021**
*Number of Under-Five Mortality by Sex and Public Health
Center in Bireuen Regency, 2021*

Puskesmas <i>Public Health</i>	Jumlah Kematian Balita <i>Number of Under-Five Mortality</i>		
	Laki-laki <i>Male</i>	Perempuan <i>Females</i>	Jumlah <i>Total</i>
(1)	(2)	(3)	(4)
Samalanga	2	4	6
Simpang Mamplam	6	1	7
Pandrah	3	0	3
Jeunieb	4	2	6
Peulimbang	2	2	4
Peudada	4	3	7
Juli	0	8	8
Juli II	1	2	3
Jeumpa	6	5	11
Kota Juang	6	5	11
Kuala	4	5	9
Jangka	8	1	9
Peusangan	4	1	5
Cot le Jue	1	1	2
Peusangan Selatan	4	5	9
Peusangan Siblah Krueng	1	3	4
Makmur	2	1	3
Gandapura	3	0	3
Mon Keulayu	0	0	0
Kuta Blang	4	5	9
Bireuen	65	54	119

Sumber/Source: Dinas Kesehatan Kabupaten Bireuen/ *Health Office of Bireuen Regency*

<https://bireuenkab.bps.go.id>

4.3 AGAMA DAN SOSIAL LAINNYA RELIGION AND OTHER SOCIAL AFFAIRS

Tabel 4.3.1 **Jumlah Penduduk Menurut Kecamatan dan Agama yang Dianut di Kabupaten Bireuen, 2021**
Population by Subdistrict and Religion in Bireuen Regency, 2021

Kecamatan <i>Subdistrict</i>	Islam <i>Islam</i>	Protestan <i>Protestant</i>	Katolik <i>Catholic</i>	Hindu <i>Hindu</i>	Budha <i>Buddha</i>	Lainnya <i>Others</i>
(1)	(2)	(3)	(4)	(5)	(6)	(7)
Samalanga						
Sp Mamplam						
Pandrah						
Jeunieb						
Peulimbang						
Peudada						
Juli						
Jeumpa						
Kota Juang						
Kuala						
Jangka						
Peusangan						
Psg Selatan						
Psg Siblah Krueng						
Makmur						
Gandapura						
Kuta Blang						
Bireuen	443 870	165	23	15	310	-

Sumber/Source: Dinas Kependudukan dan Sipil Kabupaten Bireuen / *Population and Civil Registration of Bireuen Regency*

Tabel 4.3.2 Jumlah Tempat Peribadatan Menurut Kecamatan di Kabupaten Bireuen, 2021
Number of Places of Worship by Subdistrict and Religion in Bireuen Regency, 2021

Kecamatan Subdistrict	Masjid Mosque	Mushola Pray Room	Gereja Protestan Protestant Church	Gereja Katholik Catholic Church	Pura Temple	Vihara Vihara
(1)	(2)	(3)	(4)	(5)	(6)	(7)
Samalanga	15	54				
Sp Mamplam	17	41				
Pandrah	6	19				
Jeunieb	12	43				
Peulimbang	4	22				
Peudada	12	53				
Juli	13	44				
Jeumpa	8	43				
Kota Juang	10	31	1			1
Kuala	5	29				
Jangka	13	46				
Peusangan	19	69				
Psg Selatan	10	23				
Psg Siblah Krueng	8	36				
Makmur	13	27				
Gandapura	13	39				
Kuta Blang	12	40				
Bireuen	190	659	1			1

Sumber/Source: Kantor Kementerian Agama Kabupaten Bireuen/ Religious Affairs Office of Bireuen Regency

Tabel
Table 4.3.3**Jumlah Desa¹/Kelurahan yang Mengalami Bencana Alam²
Menurut Kecamatan di Kabupaten Bireuen, 2019-2021**
**Number of Villages¹ that Had Natural Disaster² by
Subdistrict in Bireuen Regency, 2019-2021**

Kecamatan Subdistrict	Banjir Flood		
	2019	2020	2021
(1)	(2)	(3)	(4)
Samalanga	–	–	–
Sp Mamplam	12	7	9
Pandrah	10	17	11
Jeunieb	14	5	3
Peulimbang	8	10	2
Peudada	28	19	15
Juli	5	5	1
Jeumpa	14	17	13
Kota Juang	2	2	–
Kuala	8	1	–
Jangka	–	–	–
Peusangan	6	8	–
Psg Selatan	1	1	–
Psg Siblah Krueng	–	5	3
Makmur	2	1	7
Gandapura	1	8	1
Kuta Blang	–	–	1
Bireuen	111	106	66

Lanjutan Tabel/Continued Table 4.3.3

Kecamatan Subdistrict	Gempa Bumi Earthquake		
	2019	2020	2021
(1)	(5)	(6)	(7)
Samalanga	–	–	–
Sp Mamplam	3	–	–
Pandrah	–	–	–
Jeunieb	–	–	1
Peulimbang	–	–	–
Peudada	–	–	–
Juli	–	–	–
Jeumpa	–	–	–
Kota Juang	–	–	–
Kuala	1	–	–
Jangka	–	–	–
Peusangan	1	–	–
Psg Selatan	–	–	–
Psg Siblah Krueng	–	–	–
Makmur	–	–	–
Gandapura	1	–	–
Kuta Blang	–	–	–
Bireuen	6	–	1

Lanjutan Tabel/*Continued Table 4.3.3*

Kecamatan <i>Subdistrict</i>	Tanah Longsor <i>Landslide</i>		
	2019	2020	2021
(1)	(2)	(3)	(4)
Samalanga	–	–	–
Sp Mamplam	–	–	–
Pandrah	–	–	–
Jeunieb	–	–	–
Peulimbang	–	–	–
Peudada	1	–	–
Juli	11	8	3
Jeumpa	2	2	3
Kota Juang	–	–	–
Kuala	–	–	–
Jangka	–	–	–
Peusangan	1	–	–
Psg Selatan	4	1	–
Psg Siblah Krueng	4	2	2
Makmur	–	–	–
Gandapura	–	–	–
Kuta Blang	–	–	–
Bireuen	23	13	8

Catatan/*Note*: ¹ Desa pada tabel ini termasuk Unit Permukiman Transmigrasi (UPT) yang masih dibina oleh kementerian terkait dan nagari di Kabupaten/Kota Sumatera Barat/*Villages in this table are included in Transmigration Settlement Unit which is still fostered by the relevant ministries and the nagari in the Province of Sumatera Barat*

² Terjadi dalam tiga tahun terakhir sampai dengan saat pencacahan/*Occured during the last three years by the time of enumeration*

Sumber/*Source*: BPS, Pendataan Potensi Desa (Podes)/BPS-Statistics Indonesia, Village Potential Data Collecting

Tabel
Table 4.3.4**Jumlah Kejadian Bencana Alam Menurut Kecamatan di Kabupaten Bireuen, 2021**
Number of Natural Disaster Events by Subdistrict in Bireuen Regency, 2021

Kecamatan Subdistrict	Gempa Bumi Earth- quake	Letusan Gunung Api Volcanic Eruption	Tsunami Tsunami	Tanah Longsor Landslide	Banjir Floods	Banjir Bandang Flash Floods
(1)	(2)	(3)	(4)	(5)	(6)	(7)
Samalanga	-	-	-	-	-	-
Sp Mamplam	-	-	-	1	-	-
Pandrah	-	-	-	-	-	-
Jeunieb	-	-	-	-	1	-
Peulimbang	-	-	-	-	-	-
Peudada	-	-	-	-	2	-
Juli	-	-	-	2	-	-
Jeumpa	-	-	-	-	1	-
Kota Juang	-	-	-	-	-	-
Kuala	-	-	-	-	-	-
Jangka	-	-	-	-	-	-
Peusangan	-	-	-	-	-	-
Psg Selatan	-	-	-	-	-	-
Psg Siblah Krueng	-	-	-	-	-	-
Makmur	-	-	-	-	-	-
Gandapura	-	-	-	-	-	-
Kuta Blang	-	-	-	-	-	-
Bireuen	-	-	-	3	4	-

Lanjutan Tabel/*Continued Table* 4.3.4

Kecamatan <i>Subdistrict</i>	Kekeringan <i>Drought</i>	Kebakaran Hutan dan Lahan <i>Forest and Land Fires</i>	Angin Puting Beliung <i>Tornado</i>	Gelombang Pasang <i>Tidal Wave</i>	Abrasi <i>Abrasion</i>
(1)	(8)	(9)	(10)	(11)	(12)
Samalanga	-	-	1	-	-
Sp Mamplam	-	-	-	-	1
Pandrah	-	-	1	-	-
Jeunieb	-	-	-	-	-
Peulimbang	-	-	-	-	-
Peudada	-	1	-	-	-
Juli	-	1	2	-	1
Jeumpa	-	3	3	-	-
Kota Juang	-	-	-	-	-
Kuala	-	-	3	-	-
Jangka	-	4	3	-	-
Peusangan	-	-	1	-	-
Psg Selatan	-	-	1	-	-
Psg Siblah Krueng	-	-	-	-	-
Makmur	-	-	-	-	-
Gandapura	-	-	1	-	-
Kuta Blang	-	1	2	-	-
Bireuen	-	10	18	-	2

Tabel 4.3.5 Jumlah Korban Manusia yang Diakibatkan Bencana Alam Menurut Kecamatan di Kabupaten Bireuen, 2021
Number of Victims Due to Natural Disaster by Subdistrict in Bireuen Regency, 2021

Kecamatan <i>Subdistrict</i>	Gempa Bumi <i>Earthquake</i>		
	Meninggal dan Hilang <i>Fatality and Missing</i>	Luka-luka <i>Casualty</i>	Terdampak dan Mengungsi <i>Affected and Evacuated</i>
(1)	(2)	(3)	(4)
Samalanga	-	-	-
Sp Mamplam	-	-	-
Pandrah	-	-	-
Jeunieb	-	-	-
Peulimbang	-	-	-
Peudada	-	-	-
Juli	-	-	-
Jeumpa	-	-	-
Kota Juang	-	-	-
Kuala	-	-	-
Jangka	-	-	-
Peusangan	-	-	-
Psg Selatan	-	-	-
Psg Siblah Krueng	-	-	-
Makmur	-	-	-
Gandapura	-	-	-
Kuta Blang	-	-	-
Bireuen	-	-	-

Lanjutan Tabel/*Continued Table 4.3.5*

Kecamatan <i>Subdistrict</i>	Letusan Gunung Api <i>Volcanic Eruption</i>		
	Meninggal dan Hilang <i>Fatality and Missing</i>	Luka-luka <i>Casualty</i>	Terdampak dan Mengungsi <i>Affected and Evacuated</i>
(1)	(5)	(6)	(7)
Samalanga	-	-	-
Sp Mamplam	-	-	-
Pandrah	-	-	-
Jeunieb	-	-	-
Peulimbang	-	-	-
Peudada	-	-	-
Juli	-	-	-
Jeumpa	-	-	-
Kota Juang	-	-	-
Kuala	-	-	-
Jangka	-	-	-
Peusangan	-	-	-
Psg Selatan	-	-	-
Psg Sibbleh Krueng	-	-	-
Makmur	-	-	-
Gandapura	-	-	-
Kuta Blang	-	-	-
Bireuen	-	-	-

Lanjutan Tabel/*Continued Table 4.3.5*

Kecamatan <i>Subdistrict</i>	Tsunami <i>Tsunami</i>		
	Meninggal dan Hilang <i>Fatality and Missing</i>	Luka-luka <i>Casualty</i>	Terdampak dan Mengungsi <i>Affected and Evacuated</i>
(1)	(8)	(9)	(10)
Samalanga	-	-	-
Sp Mamplam	-	-	-
Pandrah	-	-	-
Jeunieb	-	-	-
Peulimbang	-	-	-
Peudada	-	-	-
Juli	-	-	-
Jeumpa	-	-	-
Kota Juang	-	-	-
Kuala	-	-	-
Jangka	-	-	-
Peusangan	-	-	-
Psg Selatan	-	-	-
Psg Siblih Krueng	-	-	-
Makmur	-	-	-
Gandapura	-	-	-
Kuta Blang	-	-	-
Bireuen	-	-	-

Lanjutan Tabel/*Continued Table 4.3.5*

Kecamatan <i>Subdistrict</i>	Tanah Longsor <i>Landslide</i>		
	Meninggal dan Hilang <i>Fatality and Missing</i>	Luka-luka <i>Casualty</i>	Terdampak dan Mengungsi <i>Affected and Evacuated</i>
(1)	(11)	(12)	(13)
Samalanga	-	-	-
Sp Mamplam	-	-	-
Pandrah	-	-	-
Jeunieb	-	-	-
Peulimbang	-	-	-
Peudada	-	-	-
Juli	2	-	-
Jeumpa	-	-	-
Kota Juang	-	-	-
Kuala	-	-	-
Jangka	-	-	-
Peusangan	-	-	-
Psg Selatan	-	-	-
Psg Siblih Krueng	-	-	-
Makmur	-	-	-
Gandapura	-	-	-
Kuta Blang	-	-	-
Bireuen	2	-	-

Lanjutan Tabel/*Continued Table 4.3.5*

Kecamatan <i>Subdistrict</i>	Banjir <i>Floods</i>		
	Meninggal dan Hilang <i>Fatality and Missing</i>	Luka-luka <i>Casualty</i>	Terdampak dan Mengungsi <i>Affected and Evacuated</i>
(1)	(14)	(15)	(16)
Samalanga	-	-	-
Sp Mamplam	-	-	-
Pandrah	-	-	-
Jeunieb	-	-	-
Peulimbang	-	-	-
Peudada	-	-	-
Juli	-	-	-
Jeumpa	-	-	-
Kota Juang	-	-	-
Kuala	-	-	-
Jangka	-	-	-
Peusangan	-	-	-
Psg Selatan	-	-	-
Psg Siblah Krueng	-	-	-
Makmur	-	-	-
Gandapura	-	-	-
Kuta Blang	-	-	-
Bireuen	-	-	-

Lanjutan Tabel/*Continued Table* 4.3.5

Kecamatan <i>Subdistrict</i>	Banjir Bandang <i>Flash Floods</i>		
	Meninggal dan Hilang <i>Fatality and Missing</i>	Luka-luka <i>Casualty</i>	Terdampak dan Mengungsi <i>Affected and Evacuated</i>
(1)	(17)	(18)	(19)
Samalanga	-	-	-
Sp Mamplam	-	-	-
Pandrah	-	-	-
Jeunieb	-	-	-
Peulimbang	-	-	-
Peudada	-	-	-
Juli	-	-	-
Jeumpa	-	-	-
Kota Juang	-	-	-
Kuala	-	-	-
Jangka	-	-	-
Peusangan	-	-	-
Psg Selatan	-	-	-
Psg Sibbleh Krueng	-	-	-
Makmur	-	-	-
Gandapura	-	-	-
Kuta Blang	-	-	-
Bireuen	-	-	-

Lanjutan Tabel/*Continued Table 4.3.5*

Kecamatan <i>Subdistrict</i>	Kekeringan <i>Drought</i>		
	Meninggal dan Hilang <i>Fatality and Missing</i>	Luka-luka <i>Casualty</i>	Terdampak dan Mengungsi <i>Affected and Evacuated</i>
(1)	(20)	(21)	(22)
Samalanga	-	-	-
Sp Mamplam	-	-	-
Pandrah	-	-	-
Jeunieb	-	-	-
Peulimbang	-	-	-
Peudada	-	-	-
Juli	-	-	-
Jeumpa	-	-	-
Kota Juang	-	-	-
Kuala	-	-	-
Jangka	-	-	-
Peusangan	-	-	-
Psg Selatan	-	-	-
Psg Siblah Krueng	-	-	-
Makmur	-	-	-
Gandapura	-	-	-
Kuta Blang	-	-	-
Bireuen	-	-	-

Lanjutan Tabel/*Continued Table 4.3.5*

Kecamatan <i>Subdistrict</i>	Kebakaran Hutan dan Lahan <i>Forest and Land Fires</i>		
	Meninggal dan Hilang <i>Fatality and Missing</i>	Luka-luka <i>Casualty</i>	Terdampak dan Mengungsi <i>Affected and Evacuated</i>
(1)	(23)	(24)	(25)
Samalanga	-	-	-
Sp Mamplam	-	-	-
Pandrah	-	-	-
Jeunieb	-	-	-
Peulimbang	-	-	-
Peudada	-	-	-
Juli	-	-	-
Jeumpa	-	-	-
Kota Juang	-	-	-
Kuala	-	-	-
Jangka	-	-	-
Peusangan	-	-	-
Psg Selatan	-	-	-
Psg Siblih Krueng	-	-	-
Makmur	-	-	-
Gandapura	-	-	-
Kuta Blang	-	-	-
Bireuen	-	-	-

Lanjutan Tabel/*Continued Table 4.3.5*

Kecamatan <i>Subdistrict</i>	Angin Puting Beliung <i>Tornado</i>		
	Meninggal dan Hilang <i>Fatality and Missing</i>	Luka-luka <i>Casualty</i>	Terdampak dan Mengungsi <i>Affected and Evacuated</i>
(1)	(26)	(27)	(28)
Samalanga	-	-	-
Sp Mamplam	-	-	-
Pandrah	-	-	-
Jeunieb	-	-	-
Peulimbang	-	-	-
Peudada	-	-	-
Juli	-	1	-
Jeumpa	-	-	-
Kota Juang	-	-	-
Kuala	-	-	-
Jangka	-	1	-
Peusangan	-	-	-
Psg Selatan	-	-	-
Psg Siblah Krueng	-	-	-
Makmur	-	-	-
Gandapura	1	-	-
Kuta Blang	-	-	-
Bireuen	1	2	-

Lanjutan Tabel/*Continued Table* 4.3.5

Kecamatan <i>Subdistrict</i>	Gelombang Pasang <i>Tidal Wave</i>		
	Meninggal dan Hilang <i>Fatality and Missing</i>	Luka-luka <i>Casualty</i>	Terdampak dan Mengungsi <i>Affected and Evacuated</i>
(1)	(29)	(30)	(31)
Samalanga	-	-	-
Sp Mamplam	-	-	-
Pandrah	-	-	-
Jeunieb	-	-	-
Peulimbang	-	-	-
Peudada	-	-	-
Juli	-	-	-
Jeumpa	-	-	-
Kota Juang	-	-	-
Kuala	-	-	-
Jangka	-	-	-
Peusangan	-	-	-
Psg Selatan	-	-	-
Psg Sibbleh Krueng	-	-	-
Makmur	-	-	-
Gandapura	-	-	-
Kuta Blang	-	-	-
Bireuen	-	-	-

Lanjutan Tabel/*Continued Table 4.3.5*

Kecamatan <i>Subdistrict</i>	Abrasi <i>Abrasion</i>		
	Meninggal dan Hilang <i>Fatality and Missing</i>	Luka-luka <i>Casualty</i>	Terdampak dan Mengungsi <i>Affected and Evacuated</i>
(1)	(32)	(33)	(34)
Samalanga	-	-	-
Sp Mamplam	-	-	-
Pandrah	-	-	-
Jeunieb	-	-	-
Peulimbang	-	-	-
Peudada	-	-	-
Juli	-	-	-
Jeumpa	-	-	-
Kota Juang	-	-	-
Kuala	-	-	-
Jangka	-	-	-
Peusangan	-	-	-
Psg Selatan	-	-	-
Psg Siblah Krueng	-	-	-
Makmur	-	-	-
Gandapura	-	-	-
Kuta Blang	-	-	-
Bireuen	-	-	-

Sumber/*Source*: Badan Penanggulangan Bencana Daerah (BPBD) Kab Bireuen

Tabel
Table 4.3.6**Jumlah Kerusakan Rumah yang Diakibatkan Bencana Alam Menurut Kecamatan di Kabupaten Bireuen, 2021**
Number of Damaged Houses Due to Natural Disaster by Subdistrict in Bireuen Regency, 2021

Kecamatan Subdistrict	Rusak Berat Severely Damaged	Rusak Sedang Damaged	Rusak Ringan Lightly Damaged	Terendam Submerged
(1)	(2)	(3)	(4)	(5)
Samalanga	-	-	-	-
Sp Mamplam	1	-	-	-
Pandrah	4	-	-	-
Jeunieb	-	-	-	-
Peulimbang	-	-	-	-
Peudada	-	-	-	-
Juli	-	-	-	-
Jeumpa	-	-	-	-
Kota Juang	-	-	1	-
Kuala	-	-	-	-
Jangka	-	1	1	-
Peusangan	3	-	-	-
Psg Selatan	-	-	1	-
Psg Siblah Krueng	-	-	-	-
Makmur	-	-	-	-
Gandapura	-	-	-	-
Kuta Blang	-	-	-	-
Bireuen	8	1	3	-

Sumber/Source: Badan Penanggulangan Bencana Daerah (BPBD) Kab Bireuen

Tabel 4.3.7 **Jumlah Jemaah Haji Menurut Jenis Kelamin dan Kecamatan di Kabupaten Bireuen, 2021**
Table **Number of Hajj Pilgrims by Sex and Subdistrict in Bireuen Regency, 2021**

Kecamatan <i>Subdistrict</i>	Jemaah Haji <i>Moslem Pilgrims</i>		
	Laki-laki <i>Male</i>	Perempuan <i>Female</i>	Jumlah <i>Total</i>
(1)	(2)	(3)	(4)
Samalanga	-	-	-
Sp Mamplam	-	-	-
Pandrah	-	-	-
Jeunieb	-	-	-
Peulimbang	-	-	-
Peudada	-	-	-
Juli	-	-	-
Jeumpa	-	-	-
Kota Juang	-	-	-
Kuala	-	-	-
Jangka	-	-	-
Peusangan	-	-	-
Psg Selatan	-	-	-
Psg Siblah Krueng	-	-	-
Makmur	-	-	-
Gandapura	-	-	-
Kuta Blang	-	-	-
Bireuen	-	-	-

Sumber/Source: Kantor Kementerian Agama Kabupaten Bireuen / Religious Affairs Office of Bireuen Regency

Tabel
Table 4.3.8**Jumlah Jemaah Haji yang Diberangkatkan* ke Tanah Suci Mekah Menurut Kecamatan di Kabupaten Bireuen, 2018-2021**
Number of Hajj Pilgrims Departured to the Holyland of Mecca by Subdistrict in Bireuen Regency, 2018-2021

Kecamatan Subdistrict	2018	2019	2020-2021**
(1)	(2)	(3)	(4)
Samalanga	20	28	-
Sp Mamplam	9	14	-
Pandrah	9	5	-
Jeunieb	13	17	-
Peulimbang	4	2	-
Peudada	7	13	-
Juli	27	22	-
Jeumpa	20	16	-
Kota Juang	44	45	-
Kuala	16	4	-
Jangka	14	18	-
Peusangan	56	31	-
Psg Selatan	-	8	-
Psg Siblah Krueng	7	4	-
Makmur	-	7	-
Gandapura	31	12	-
Kuta Blang	22	15	-
Bireuen	299	261	-

Catatan/Note: *Melalui Kementerian Agama/Managed by Ministry

**Seluruh Jemaah Haji Indonesia tidak diberangkatkan diakibatkan pandemi COVID-19/ All Indonesian Hajj pilgrims have not departed due to the COVID-19 pandemic

Sumber/Source: Kantor Kementerian Agama Kabupaten Bireuen / Religious Affairs Office of Bireuen Regency

Tabel 4.3.9 **Jumlah Nikah Menurut Kecamatan di Kabupaten Bireuen, 2018-2021**
Table 4.3.9 **Number of Marriage by Subdistrict of Bireuen Regency, 2018-2021**

Kecamatan Subdistrict	2018	2019	2020	2021
(1)	(2)	(3)	(4)	(5)
Samalanga	264	245	204	214
Sp Mamplam	234	237	233	197
Pandrah	79	71	76	68
Jeunieb	253	241	210	201
Peulimbang	118	105	78	125
Peudada	263	257	209	186
Juli	310	257	259	221
Jeumpa	351	343	312	292
Kota Juang	395	393	409	416
Kuala	157	166	157	141
Jangka	290	305	249	211
Peusangan	474	408	362	368
Psg Selatan	131	145	112	112
Psg Sibbleh Krueng	100	100	88	82
Makmur	175	166	140	143
Gandapura	239	231	200	204
Kuta Blang	187	173	211	180
Bireuen	4 020	3 843	3 509	3 361

Sumber/Source: Kantor Kementerian Agama Kabupaten Bireuen / Religious Affairs Office of Bireuen Regency

Tabel
Table 4.3.10

**Jumlah Perceraian Menurut Faktor dan Kecamatan Pada
Mahkamah Syar'iyah Menurut Kecamatan Kabupaten
Bireuen, 2021**
*Number of Divorces by Factors and Subdistrict at Syar'iah
Court by Subdistrict in Bireuen Regency, 2021*

Kecamatan Subdistrict	Zina	Mabuk	Madat	Judi	Meninggal- kan Salah Satu Pihak
(1)	(2)	(3)	(4)	(5)	(6)
Samalanga	-	-	-	-	3
Sp Mamplam	-	-	-	-	3
Pandrah	-	-	-	-	1
Jeunieb	-	-	-	-	2
Peulimbang	-	-	-	-	4
Peudada	-	-	-	-	7
Juli	-	-	-	-	4
Jeumpa	-	-	1	-	8
Kota Juang	-	-	1	-	13
Kuala	1	-	-	-	6
Jangka	-	-	1	-	11
Peusangan	-	-	-	-	7
Psg Selatan	-	-	-	-	-
Psg Siblah Krueng	-	-	-	-	1
Makmur	-	-	-	-	2
Gandapura	-	-	-	-	9
Kuta Blang	-	-	-	-	2
Bireuen	1	-	3	-	83

Lanjutan Tabel/*Continued Table* 4.3.10

Kecamatan Subdistrict	Hukum Penjara	Poligami	KDRT	Cacat Badan	Perselisihan dan Perteng- karan
(1)	(7)	(8)	(9)	(10)	(11)
Samalanga	1	-	-	-	12
Sp Mamplam	-	-	-	-	23
Pandrah	1	-	-	-	9
Jeunieb	-	1	-	-	19
Peulimbang	-	-	1	-	13
Peudada	2	-	-	-	25
Juli	1	-	3	1	30
Jeumpa	1	-	-	2	19
Kota Juang	1	-	1	1	38
Kuala	-	-	-	-	12
Jangka	-	-	-	1	13
Peusangan	-	-	-	1	35
Psg Selatan	-	-	-	-	12
Psg Siblah Krueng	-	-	-	-	5
Makmur	-	-	-	-	9
Gandapura	3	-	-	1	19
Kuta Blang	-	-	-	-	18
Bireuen	10	1	5	7	311

Lanjutan Tabel/*Continued Table* 4.3.10

Kecamatan Subdistrict	Kawin Paksa	Murtad	Ekonomi
(1)	(12)	(13)	(14)
Samalanga	-	-	-
Sp Mamplam	-	-	-
Pandrah	-	-	-
Jeunieb	-	-	-
Peulimbang	-	-	-
Peudada	-	-	-
Juli	-	-	1
Jeumpa	-	-	-
Kota Juang	-	-	-
Kuala	-	-	-
Jangka	-	-	-
Peusangan	-	-	2
Psg Selatan	-	-	-
Psg Siblah Krueng	-	-	-
Makmur	-	-	-
Gandapura	-	-	-
Kuta Blang	-	-	3
Bireuen	-	-	6

Sumber/*Source*: Mahkamah Syar'iyah Bireuen / *Syar'iyah Court of Bireuen Regency*

Tabel
Table 4.3.11

**Jumlah Kasus Penyebab Terjadinya Perceraian pada
Mahkamah Syar'iyah Menurut Bulan di Kabupaten
Bireuen, 2021**
*Number of Cases as Causal Factor to Divorce at Syar'iah
Court by Month in Bireuen Regency, 2021*

Bulan Month	Zina	Mabuk	Madat	Judi	Meninggal- kan Salah Satu Pihak
(1)	(2)	(3)	(4)	(5)	(6)
Januari	-	-	-	-	3
Februari	-	-	1	-	4
Maret	-	-	-	-	5
April	-	-	-	-	8
Mai	-	-	-	-	9
Juni	-	-	-	-	10
Juli	-	-	-	-	6
Agustus	-	-	-	-	8
September	-	-	-	-	9
Oktober	-	-	-	-	7
Nopember	-	-	1	-	11
Desember	-	-	1	-	3
Bireuen	-	-	3	-	83

Lanjutan Tabel/*Continued Table* 4.3.11

Bulan <i>Month</i>	Hukum Penjara	Poligami	KDRT	Cacat Badan	Perselisihan dan Perteng- karan
(1)	(7)	(8)	(9)	(10)	(11)
Januari	-	1	-	-	7
Februari	-	-	-	-	20
Maret	-	-	1	-	33
April	1	-	1	-	27
Mai	-	-	-	1	21
Juni	-	-	-	1	24
Juli	3	-	2	1	24
Agustus	2	-	-	2	29
September	-	-	-	-	31
Oktober	-	-	-	-	24
Nopember	2	-	1	2	28
Desember	2	-	-	-	43
Bireuen	10	1	5	7	311

Lanjutan Tabel/*Continued Table 4.3.11*

Bulan <i>Month</i>	Kawin Paksa	Murtad	Ekonomi
(1)	(12)	(13)	(14)
Januari	-	-	-
Februari	-	-	-
Maret	-	-	1
April	-	-	1
Mai	-	-	2
Juni	-	-	1
Juli	-	-	1
Agustus	-	-	-
September	-	-	-
Oktober	-	-	-
Nopember	-	-	-
Desember	-	-	-
Bireuen	-	-	6

Sumber/*Source*: Mahkamah Syar'iyah Bireuen / *Syar'iyah Court of Bireuen Regency*

Tabel
Table 4.3.12

Jumlah Perkara Jinayat di Kabupaten Bireuen, 2021
Number of Islamic Law Cases in Bireuen Regency, 2021

Bulan Month	Jenis Perkara				Jumlah
	Maisir	Khamar	Khalawat	Lain-lain	
(1)	(2)	(3)	(4)	(5)	(6)
Januari	-	-	-	-	-
Februari	-	-	-	-	-
Maret	-	-	-	-	-
April	-	-	-	1	-
Mai	-	-	-	1	-
Juni	2	-	-	1	-
Juli	-	-	-	-	-
Agustus	-	-	-	-	-
September	-	-	-	-	-
Oktober	-	-	-	-	-
Nopember	-	-	-	-	-
Desember	3	-	-	-	-
Bireuen	5	-	-	3	-

Sumber/Source: Mahkamah Syar'iyah Bireuen / Syar'iyah Court of Bireuen Regency

Tabel 4.3.13 Jumlah Perkara Yang Diterima Menurut Jenis Perkara Pada Mahkamah Syar'iyah di Kabupaten Bireuen, 2021
Table *Number of Cases Accepted at Syar'iyah Court by Kind of Cases in Bireuen Regency, 2021*

Bulan Month	Izin Poligami	Pencegahan Perkawinan	Cerai/Talak	Cerai Gugat	Harta Bersama
(1)	(2)	(3)	(4)	(5)	(6)
Januari	-	-	17	64	2
Februari	-	-	20	60	2
Maret	-	-	14	49	-
April	-	-	7	20	1
Mei	-	-	1	13	-
Juni	-	-	20	44	-
Juli	-	-	9	41	-
Agustus	-	-	10	29	1
September	-	-	10	23	-
Oktober	-	-	11	29	1
November	-	-	15	41	1
Desember	-	-	2	12	-
Jumlah	-	-	136	425	7

Lanjutan Tabel/*Continued Table* 4.3.13

Bulan <i>Month</i>	Dispensasi Kawin	Perwalian	Istibat Nikah	Wali Adhol	Kewarisan
(1)	(7)	(8)	(9)	(10)	(11)
Januari	13	1	9	2	1
Februari	8	-	8	-	2
Maret	5	-	5	-	1
April	2	-	4	-	-
Mei	2	-	-	-	-
Juni	5	-	7	-	-
Juli	7	-	8	-	-
Agustus	10	-	3	-	-
September	6	-	11	-	-
Oktober	4	-	6	-	1
November	1	-	9	-	-
Desember	2	-	1	-	-
Jumlah	65	1	71	2	5

Lanjutan Tabel/*Continued Table* 4.3.13

Bulan Month	Hibah/ wakaf	Penetapan Ahli Waris	PH3HP	Lain-lain
(1)	(12)	(13)	(14)	(15)
Januari	-	8	-	1
Februari	-	7	-	-
Maret	-	9	-	-
April	-	6	-	-
Mei	-	3	-	-
Juni	-	8	-	-
Juli	-	5	-	1
Agustus	-	5	-	-
September	-	10	-	1
Oktober	-	8	-	-
November	-	11	-	-
Desember	-	7	-	-
Jumlah	-	87	-	3

Sumber/*Source*: Mahkamah Syar'iyah Bireuen / *Syar'iyah Court of Bireuen Regency*

Tabel
Table 4.3.14

**Jumlah Perkara yang Diterima dan Diselesaikan oleh
Mahkamah Syar'iyah Bireuen, 2021**
*Number of Cases Accepted and Finished by Syar'iyah Court
of Bireuen Regency, 2021*

Bulan Month	Jumlah Perkara			Diselesaikan		Sisa Akhir Bulan Ini
	Sisa Awal Bulan	Masuk Bulan Ini	Dicabut	Dikabul- kan	Tidak Dikabul- kan	
(1)	(2)	(3)	(4)	(5)	(6)	(7)
Januari	28	118	9	17	2	118
Februari	118	107	10	49	5	161
Maret	161	83	10	60	19	155
April	155	40	9	54	10	122
Mei	122	19	4	44	7	86
Juni	86	85	2	47	6	116
Juli	116	70	3	57	3	123
Agustus	123	59	6	57	14	105
September	105	62	4	56	9	98
Oktober	98	61	8	46	9	96
November	96	78	16	61	9	88
Desember	88	24	15	65	5	27
Jumlah		8069	96	613	98	

Sumber/Source: Mahkamah Syar'iyah Bireuen / Syar'iyah Court of Bireuen Regency

Tabel 4.3.15 Jumlah Pesantren dan Santri Menurut Jenis Kelamin di Kabupaten Bireuen, 2021
Table 4.3.15 Number of Islamic Boarding School and Student by Sex in Bireuen Regency, 2021

Kecamatan Subdistrict	Jumlah Pesantren Number of School	Jumlah Santri Number of Student		
		Laki-laki Male	Perempuan Female	Jumlah Total
(1)	(2)	(3)	(4)	(5)
Samalanga	26	8 765	5 167	13 932
Simpang Mamplam	25	6 812	3 113	9 925
Pandrah	4	760	275	1 035
Jeunieb	14	2 424	781	3 205
Peulimbang	11	632	218	850
Peudada	13	798	291	1 089
Juli	8	815	417	1 232
Jeumpa	9	590	265	855
Kota Juang	13	683	359	1 042
Kuala	9	932	121	1 053
Jangka	11	325	132	457
Peusangan	24	1 240	385	1 625
Peusangan Selatan	4	725	160	885
Peusangan Siblah Krueng	5	451	141	592
Makmur	2	257	215	472
Gandapura	5	382	169	551
Kutablang	3	920	428	1 348
Bireuen	186	27 511	12 637	40 148

Sumber/Source: Kantor Kementerian Agama Kabupaten Bireuen / Religious Affairs Office of Bireuen Regency

Tabel
Table 4.3.16

Jumlah Guru/Ustadz pada Pesantren Menurut Jenis Kelamin di Kabupaten Bireuen, 2021
Number of Islamic Boarding School Teacher by Sexin Bireuen Regency, 2021

Kecamatan Subdistrict	Jumlah Ustadz Number of Teacher		
	Laki-laki Male	Perempuan Female	Jumlah Total
(1)	(3)	(4)	(5)
Samalanga	409	171	580
Simpang Mamplam	236	128	364
Pandrah	110	93	203
Jeunieb	227	102	329
Peulimbang	76	40	116
Peudada	112	71	183
Juli	87	32	119
Jeumpa	163	76	239
Kota Juang	107	40	147
Kuala	90	51	141
Jangka	191	57	248
Peusangan	84	37	121
Peusangan Selatan	77	29	106
Peusangan Siblah Krueng	73	21	94
Makmur	62	30	92
Gandapura	120	62	182
Kutablang	154	50	204
Bireuen	2 378	1 090	3 468

Sumber/Source: Kantor Kementerian Agama Kabupaten Bireuen / Religious Affairs Office of Bireuen Regency

Tabel 4.3.17 Jumlah Dayah dan Santri Menurut Jenis Kelamin di Kabupaten Bireuen, 2021
Number of Dayah and Student by Sex in Bireuen Regency, 2021

Kecamatan Subdistrict	Jumlah Dayah Number of Dayah	Jumlah Santri Number of Student		
		Laki-laki Male	Perempuan Female	Jumlah Total
(1)	(2)	(3)	(4)	(5)
Samalanga	19	6 436	6 365	12 801
Simpang Mamplam	22	2 791	1 436	4 227
Pandrah	3	197	257	454
Jeunieb	17	1 792	2 811	4 603
Peulimbang	9	860	789	1 649
Peudada	9	724	798	1 522
Juli	9	2 144	1 561	3 705
Jeumpa	11	1 011	772	1 783
Kota Juang	7	993	762	1 755
Kuala	4	365	344	709
Jangka	24	2 965	3 242	6 207
Peusangan	1	38	64	102
Peusangan Selatan	3	183	215	398
Peusangan Siblah Krueng	6	500	410	910
Makmur	5	270	317	587
Gandapura	5	450	458	908
Kutablang	6	554	467	1 021
Bireuen	160	22 273	21 068	43 341

Sumber/Source: Dinas Pendidikan Dayah Kabupaten Bireuen / Dayah Fostering Education of Bireuen Regency

Tabel
Table 4.3.18

**Jumlah Guru/Ustadz pada Dayah Menurut Jenis Kelamin
di Kabupaten Bireuen, 2021**
Number of Dayah Teacher by Sexin Bireuen Regency, 2021

Kecamatan Subdistrict	Jumlah Ustadz Number of Teacher		
	Laki-laki Male	Perempuan Female	Jumlah Total
(1)	(3)	(4)	(5)
Samalanga	2 487	676	3 163
Simpang Mamplam	364	121	485
Pandrah	33	21	54
Jeunieb	384	163	547
Peulimbang	105	72	177
Peudada	158	45	203
Juli	484	141	625
Jeumpa	133	52	185
Kota Juang	90	39	129
Kuala	42	13	55
Jangka	512	452	964
Peusangan	10	1	11
Peusangan Selatan	35	20	55
Peusangan Siblah Krueng	91	55	146
Makmur	49	15	64
Gandapura	58	42	100
Kutablang	81	27	108
Bireuen	5 116	1 955	7 071

Sumber/Source: Dinas Pendidikan Dayah Kabupaten Bireuen / Dayah Fostering Education of Bireuen Regency

Tabel 4.3.19 Jumlah Balai Pengajian dan Santri Menurut Jenis Kelamin di Kabupaten Bireuen, 2021
Table 4.3.19 Number of Islamic Study Building and Student by Sex in Bireuen Regency, 2021

Kecamatan Subdistrict	Jumlah Balai Pengajian Number of Islamic Study Building	Jumlah Santri Number of Student		
		Laki-laki Male	Perempuan Female	Jumlah Total
(1)	(2)	(3)	(4)	(5)
Samalanga	125	3 083	3 295	6 378
Simpang Mamplam	107	2 134	3 295	5 429
Pandrah	38	724	862	1 586
Jeunieb	75	1 995	2 527	4 522
Peulimbang	41	853	1 047	1 900
Peudada	81	2 140	2 468	4 608
Juli	115	3 452	4 147	7 599
Jeumpa	82	2 770	3 249	6 019
Kota Juang	87	2 486	2 939	5 425
Kuala	77	2 545	2 870	5 415
Jangka	115	2 600	3 046	5 646
Peusangan	44	1 038	3 295	4 333
Peusangan Selatan	42	1 147	1 293	2 440
Peusangan Siblah Krueng	137	3 503	4 404	7 907
Makmur	74	1 932	2 232	4 164
Gandapura	44	1 058	1 048	2 106
Kutablang	79	2 241	3 295	5 536
Bireuen	1 363	35 701	45 312	81 013

Sumber/Source: Dinas Pendidikan Dayah Kabupaten Bireuen / Dayah Fostering Education of Bireuen Regency

Tabel
Table 4.3.20

Jumlah Guru/Ustadz pada Balai Pengajian Menurut Jenis Kelamin di Kabupaten Bireuen, 2021
Number of Islamic Study Building Teacher by Sexin Bireuen Regency, 2021

Kecamatan Subdistrict	Jumlah Ustadz Number of Teacher		
	Laki-laki Male	Perempuan Female	Jumlah Total
(1)	(3)	(4)	(5)
Samalanga	222	255	477
Simpang Mamplam	173	196	369
Pandrah	61	79	140
Jeunieb	136	132	268
Peulimbang	65	87	152
Peudada	162	136	298
Juli	240	209	449
Jeumpa	169	161	330
Kota Juang	184	140	324
Kuala	143	142	285
Jangka	196	242	438
Peusangan	107	127	234
Peusangan Selatan	82	122	204
Peusangan Siblah Krueng	218	215	433
Makmur	240	209	449
Gandapura	95	114	209
Kutablang	124	190	314
Bireuen	2 617	2 756	5 373

Sumber/Source: Dinas Pendidikan Dayah Kabupaten Bireuen / Dayah Fostering Education of Bireuen Regency

Tabel 4.3.21 **Jumlah TKQ/TPQ dan Penyuluh Agama Menurut Kecamatan di Kabupaten Bireuen, 2021**
Table *Number of Islamic Kindergarten and Religion Extension by Subdistrict in Bireuen Regency, 2021*

Kecamatan Subdistrict	TKQ/ TPQ	Penyuluh Agama
(1)	(2)	(3)
Samalanga	40	9
Sp Mamplam	8	9
Pandrah	1	9
Jeunieb	22	9
Peulimbang	36	9
Peudada	10	9
Juli	40	9
Jeumpa	25	9
Kota Juang	35	9
Kuala	20	9
Jangka	15	9
Peusangan	143	10
Psg Selatan	23	9
Psg Siblah Krueng	1	9
Makmur	19	9
Gandapura	17	9
Kuta Blang	34	9
Bireuen	489	154

Sumber/Source: Kantor Kementerian Agama Kabupaten Bireuen / Religious Affairs Office of Bireuen Regency

Tabel
Table 4.3.22**Jumlah Tanah Waqaf di Kabupaten Bireuen, 2021**
Number of Religious Donated Land of Bireuen Regency, 2021

Kecamatan Subdistrict	Perwaqafan				Ket
	Jumlah Lokasi	Bersertifikat	Belum Bersertifikat	Luas (Ha)	
(1)	(2)	(3)	(4)	(5)	(6)
Samalanga	30	0	30	52 241,51	
Sp Mamplam	399	64	335	566 815,70	
Pandrah	245	21	224	222 454,00	
Jeunieb	1 018	507	511	1 011 008,00	
Peulimbang	71	0	71	77 866,56	
Peudada	79	0	79	73 929,89	
Juli	667	369	298	696 266,13	
Jeumpa	120	15	105	111 135,94	
Kota Juang	255	51	204	151 309,44	
Kuala	474	30	444	725 173,23	
Jangka	255	5	250	366 873,00	
Peusangan	74	0	74	107 850,28	
Psg Selatan	266	0	266	448 828,69	
Psg Siblah Krueng	513	260	253	747 681,78	
Makmur	902	777	125	976 342,07	
Gandapura	990	526	464	1 155 106,00	
Kuta Blang	87	33	54	138 197,70	
Bireuen	6 445	2 658	3 787	7 629 079,91	

Sumber/Source: Kantor Kementerian Agama Kabupaten Bireuen / Religious Affairs Office of Bireuen Regency

Tabel 4.3.23 Jumlah Zakat Pendapatan yang Dikoordinir oleh Baitul Mal Kabupaten Bireuen Per Bulan di Kabupaten Bireuen, 2021
Amount of Tithe Organized by Religious Affairs Office by Month in Bireuen Regency, 2021

Bulan Month (1)	Nilai (Rp) (2)
Januari	755 453 796,00
Februari	534 602 574,00
Maret	578 116 685,00
April	546 159 938,00
Mei	708 172 652,00
Juni	2 408 063 747,91
Juli	708 652 577,00
Agustus	655 779 664,00
September	928 376 930,00
Oktober	719 471 804,00
November	1 127 758 189,00
Desember	1 419 020 238,00
Jumlah	11 089 628 794,91

Sumber/Source: Baitul Mal Kabupaten Bireuen / Baitul Mal of Bireuen Regency

Tabel
Table 4.3.24**Jumlah Kejahatan yang Dilaporkan dan Persentase Penyelesaian Tindak Pidana di Polres Bireuen, 2018-2021**
Crime Total and Percentage of Crime Clearance in Polres Bireuen, 2018-2021

Jenis Tindak Pidana Type of Crime	2018	2019	2020	2021
(1)	(2)	(3)	(4)	(5)
Jumlah Kejahatan yang Dilaporkan <i>Crime Total</i>	268	239	194	-
Persentase Penyelesaian Tindak Pidana <i>Percentage of Crime Clearance</i>	65	72	154	-

Sumber/Source: POLRES Kabupaten Bireuen / Resort Police Station of Bireuen Regency

Tabel 4.3.25 Jumlah Tindak Pidana Menonjol Menurut Jenis di Kabupaten Bireuen, 2016-2021
Number of Crime Index by Type in Bireuen Regency, 2016-2021

Jenis Tindak Pidana Type of Crime	2016	2017	2018	2019	2020	2021
(1)	(2)	(3)	(4)	(5)	(6)	(7)
Pencurian dengan Pemberatan <i>Theft by weighting</i>	33	21	33	29	1	10
Pencurian kendaraan bermotor <i>Motor Vehicle Theft Crime</i>	140	91	84	45	20	85
Pencurian dengan kekerasan <i>Theft with Violence</i>	11	5	-	17	1	7
Penganiayaan berat <i>Severe persecution</i>	3	2	56	1	1	1
Kebakaran <i>Fire</i>	-	-	-	-	-	-
Pembunuhan <i>Murder</i>	2	3	1	1	1	2
Perkosaan <i>Rape</i>	4	4	5	6	2	10
Kenakalan Remaja <i>Juvenile Delinquency</i>	-	-	-	-	-	-
Uang Palsu <i>Counterfeit</i>	-	1	-	-	1	-
Narkotika <i>Narcotics</i>	91	95	74	-	1	-
Perjudian <i>Gambling</i>	6	4	1	-	2	2
Pemerasan/Ancaman <i>Extortion / Threats</i>	4	12	12	9	7	1

Sumber/Source: POLRES Kabupaten Bireuen / Resort Police Station of Bireuen Regency

Tabel 4.3.26 Jumlah Tindak Pidana Terhadap Hak Milik (Barang) di Kabupaten Bireuen, 2016-2021
Number of Crime Against Property (Goods) in Bireuen Regency, 2016-2021

Jenis Tindak Pidana Type of Crime	2016	2017	2018	2019	2020	2021
(1)	(2)	(3)	(4)	(5)	(6)	(7)
Pembakaran dengan sengaja <i>Arson</i>	13	3	4	5	-	1
Pengrusakan/ penghancuran <i>Vandalism / Destruction</i>	25	15	14	9	3	8
Pencurian dengan pemberatan <i>Theft by weighting</i>	33	2	33	29	1	10
Pencurian <i>Theft</i>	130	71	88	69	33	66
Pencurian dengan kekerasan <i>Theft with violence</i>	11	5	-	17	1	7
Pencurian dalam keluarga <i>Theft in the family</i>	-	-	-	-	-	-
Penipuan/perbuatan curang <i>Fraud/cheating</i>	73	28	38	35	21	17
Penadahan <i>Fencing</i>	1	1	7	-	-	1
Pencurian kendaraan bermotor <i>Theft of motor vehicle</i>	140	91	84	45	20	85
Pencurian lainnya <i>Other Theft</i>	-	-	-	-	-	-

Sumber/Source: POLRES Kabupaten Bireuen / Resort Police Station of Bireuen Regency

Tabel 4.3.27 Jumlah Tindak Pidana Menurut Kepolisian Sektor di Kabupaten Bireuen, 2016-2021
Number of Reported Criminal Cases by Subdistrict Police Office in Bireuen Regency, 2016-2021

Kepolisian Sektor Subdistrict Police Office	2016	2017	2018	2019	2020	2021
(1)	(2)	(3)	(4)	(5)	(6)	(7)
Samalanga	60	29	42	23	14	19
Simpang Mamplam	-	-	-	-	-	-
Pandrah	23	11	7	5	4	1
Jeunieb	45	17	28	20	16	12
Peulimbang	-	-	-	-	-	-
Peudada	0	38	23	11	15	14
Juli	41	34	22	22	8	24
Jeumpa	-	-	-	-	-	-
Kota Juang	139	91	111	77	66	42
Kuala	-	-	-	-	-	-
Jangka	27	12	8	18	10	-
Peusangan	129	109	56	56	36	31
Peusangan Selatan	-	-	-	-	-	-
Peusangan Siblah Krueng	-	-	-	-	-	-
Makmur	10	7	11	7	10	1
Gandapura	51	25	20	23	41	27
Kutablang	-	-	-	-	-	-
Bireuen	525	525	328	262	220	254

Sumber/Source: POLRES Kabupaten Bireuen / Resort Police Station of Bireuen Regency

Tabel
Table 4.3.28**Persentase Penyelesaian Tindak Pidana Menurut
Kepolisian Resort di Kabupaten Bireuen, 2016-2021**
*Percentage of Crime Clearance Rate by District Police Office
in Bireuen Regency, 2016-2021*

Kepolisian Sektor Subdistrict Police Office	2016	2017	2018	2019	2020	2021
(1)	(2)	(3)	(4)	(5)	(6)	(7)
Samalanga	63	76	25	65	7	10
Simpang Mamplam	-	-	-	-	-	-
Pandrah	43	70	5	85	3	1
Jeunieb	51	59	17	73	15	8
Peulimbang	-	-	-	-	-	-
Peudada	-	-	16	65	10	10
Juli	63	82	14	76	7	24
Jeumpa	-	-	-	-	-	-
Kota Juang	48	36	78	65	41	22
Kuala	-	-	-	-	-	-
Jangka	78	66	5	75	8	1
Peusangan	42	41	43	63	21	22
Peusangan Selatan	-	-	-	-	-	-
Peusangan Siblah Krueng	-	-	-	-	-	-
Makmur	90	100	7	85	9	1
Gandapura	65	48	16	80	25	17
Kutablang	-	-	-	-	-	-
Bireuen	32	64	65	72	146	157

Sumber/Source: POLRES Kabupaten Bireuen / Resort Police Station of Bireuen Regency

Tabel 4.3.29 Jumlah Eks Narkoba dan Eks Narapidana Menurut Kecamatan di Kabupaten Bireuen, 2021
Number of Former Drug and Former Inmate by Sub District in Bireuen Regency, 2021

Kecamatan Subdistrict	Eks Narkoba Former Drug	Eks Narapidana Former Inmate
(1)	(2)	(3)
Samalanga		
Sp Mamplam		
Pandrah		
Jeunieb		
Peulimbang		
Peudada		
Juli		
Jeumpa		
Kota Juang		
Kuala		
Jangka		
Peusangan		
Psg Selatan		
Psg Siblah Krueng		
Makmur		
Gandapura		
Kuta Blang		
Bireuen		

NIHIL

Sumber/Source: Dinas Sosial Kabupaten Bireuen / Social Office of Bireuen Regency

Tabel
Table 4.3.30**Jumlah Kendaraan Bermotor yang Terdaftar di Polres
Kabupaten Bireuen, 2021**
**Number of Registered Vehicles at Resort Police Station in
Bireuen Regency, 2021**

Bulan Month	Ganti		Hilang		Mutasi		Jumlah Total
	Roda 2	Roda 4	Roda 2	Roda 4	Roda 2	Roda 4	
(1)	(2)	(3)	(4)	(5)	(6)	(7)	(8)
Januari	839	168	16	3	23	118	1 167
Februari	661	118	11	4	44	84	922
Maret	784	125	8	3	28	93	1 041
April	667	102	15	2	36	117	939
Mei	588	97	13	2	26	75	801
Juni	871	136	17	4	20	83	1 131
Juli	721	115	19	2	9	123	989
Agustus	1 007	148	23	4	22	99	1 303
September	961	129	16	3	19	85	1 213
Oktober	800	108	14	5	15	108	1 050
Nopember	772	108	15	2	10	55	962
Desember	1 153	170	17	4	28	170	1 542
Bireuen	9 824	1 524	184	38	280	1 210	13 060

Sumber/Source: POLRES Kabupaten Bireuen / Resort Police Station of Bireuen Regency

Tabel 4.3.31 Jumlah Pengeluaran Sim A pada Polres Kabupaten Bireuen, 2021
Table *Number of A Driving License Released at Resort Police Station of Bireuen Regency, 2021*

Bulan Month	Baru			Perpanjang			Hilang/Rusak		
	B	KH	U	B	KH	U	B	KH	U
(1)	(2)	(3)	(4)	(5)	(6)	(7)	(8)	(9)	(10)
Januari	290	0	13	95	0	7	0	0	0
Februari	307	0	13	71	0	8	0	0	0
Maret	309	0	18	120	0	7	0	0	0
April	269	0	14	95	0	7	0	0	0
Mei	345	0	31	87	0	8	0	0	0
Juni	398	0	35	175	0	27	2	0	0
Juli	369	0	19	126	0	12	1	0	1
Agustus	297	0	17	97	0	10	5	0	0
September	313	0	24	94	0	4	3	0	0
Oktober	244	0	22	103	0	7	1	0	0
Nopember	276	0	30	219	0	10	3	0	0
Desember	296	0	26	227	0	11	3	0	0
Bireuen	3 713	0	262	1 509	0	118	18	0	1

Catatan/Note: B : Pribadi U : Umum KH : Khusus
 Sumber/Source: POLRES Kabupaten Bireuen / Resort Police Station of Bireuen Regency

Tabel
Table 4.3.32**Jumlah Pengeluaran Sim B-I pada Polres Kabupaten
Bireuen, 2021**
**Number of B-I Driving License Released at Resort Police
Station of Bireuen Regency, 2021**

Bulan Month	Baru		Perpanjang		Hilang/Rusak	
	B	U	B	U	B	U
(1)	(2)	(3)	(4)	(5)	(6)	(7)
Januari	6	23	3	28	0	0
Februari	7	39	1	27	0	0
Maret	2	28	7	29	0	0
April	8	31	8	27	0	0
Mei	6	47	3	32	0	0
Juni	11	57	6	70	0	0
Juli	2	26	5	36	0	0
Agustus	7	26	8	32	0	1
September	5	39	7	31	0	0
Oktober	6	42	6	34	0	0
Nopember	5	58	5	36	0	0
Desember	5	44	9	59	0	0
Bireuen	70	460	68	441	0	1

Catatan/Note: B : Pribadi U : Umum

Sumber/Source: POLRES Kabupaten Bireuen / Resort Police Station of Bireuen Regency

Tabel 4.3.33 Jumlah Pengeluaran Sim B-II pada Polres Kabupaten Bireuen, 2021
Table Number of B-II Driving License Released at Resort Police Station of Bireuen Regency, 2021

Bulan Month	Baru		Perpanjang		Hilang/Rusak	
	B	U	B	U	B	U
(1)	(2)	(3)	(4)	(5)	(6)	(7)
Januari	0	13	0	9	0	0
Februari	0	10	0	11	0	0
Maret	0	17	0	23	0	0
April	0	5	0	15	0	0
Mei	0	11	0	30	0	0
Juni	0	14	0	34	0	0
Juli	0	7	0	14	0	0
Agustus	0	1	0	12	0	0
September	0	9	0	12	0	0
Oktober	0	4	0	17	0	0
Nopember	0	11	0	12	0	0
Desember	0	8	0	11	0	0
Bireuen	0	110	0	200	0	0

Catatan/Note: B : Pribadi U : Umum

Sumber/Source: POLRES Kabupaten Bireuen / Resort Police Station of Bireuen Regency

Tabel
Table 4.3.34

**Jumlah Pengeluaran Sim C Pada Polres Kabupaten
Bireuen, 2021**
*Number of C Driving License Released at Resort Police
Station of Bireuen Regency, 2021*

Bulan Month	Baru	Perpanjang	Hilang/Rusak
(1)	(2)	(3)	(4)
Januari	466	229	0
Februari	444	197	0
Maret	421	245	1
April	467	237	0
Mei	543	243	0
Juni	652	491	2
Juli	545	317	2
Agustus	450	235	5
September	503	250	4
Oktober	361	257	2
Nopember	439	787	1
Desember	449	756	3
Bireuen	5 740	4 244	20

Sumber/Source: POLRES Kabupaten Bireuen / Resort Police Station of Bireuen Regency

Tabel 4.3.35 Jumlah Yayasan/ Organisasi Sosial yang Bergerak di Bidang Usaha Kesejahteraan Sosial (UKS) di Kabupaten Bireuen, 2021
Number of Social Organization Moving on Social Welfare Effort in Bireuen Regency, 2021

Kecamatan Subdistrict	Jumlah Total	Tercatat Noted Down	Status Status	
			Terdaftar Registered	Dikukuhkan Installed
(1)	(2)	(3)	(4)	(5)
Samalanga	1	1	1	1
Simpang Mamplam	3	3	3	3
Pandrah	1	1	1	1
Jeunieb	2	2	2	2
Peulimbang	0	0	0	0
Peudada	0	0	0	0
Juli	0	0	0	0
Jeumpa	0	0	0	0
Kota Juang	1	1	1	1
Kuala	0	0	0	0
Jangka	0	0	0	0
Peusangan	0	0	0	0
Peusangan Selatan	0	0	0	0
Peusangan Siblah Krueng	0	0	0	0
Makmur	1	1	1	1
Gandapura	0	0	0	0
Kutablang	1	1	1	1
Bireuen	10	10	10	10

Sumber/Source: Dinas Sosial Kabupaten Bireuen / Social Office of Bireuen Regency

Tabel
Table 4.3.36**Jumlah Karang Taruna Menurut Kecamatan di Kabupaten Bireuen, 2021**
Number of Karang Taruna by Sub District in Bireuen Regency, 2021

Kecamatan Subdistrict	Jumlah Desa Number of Villages*	Pengurus Karang Taruna Kecamatan	Jumlah Karang Taruna Desa
(1)	(2)	(3)	(3)
Samalanga	46	1	20
Simpang Mamplam	41	1	17
Pandrah	19	1	13
Jeunieb	43	1	1
Peulimbang	22	1	13
Peudada	52	1	6
Juli	36	1	7
Jeumpa	42	1	15
Kota Juang	23	1	20
Kuala	20	1	20
Jangka	46	1	29
Peusangan	69	1	67
Peusangan Selatan	21	1	18
Peusangan Siblah Krueng	21	1	9
Makmur	27	1	14
Gandapura	41	1	8
Kutablang	40	1	40
Bireuen	609	17	317

Sumber/Source: Dinas Sosial Kabupaten Bireuen / Social Office of Bireuen Regency

Tabel 4.3.37 Jumlah Penderita Cacat Menurut Kecamatan di Kabupaten Bireuen, 2021
Table Number of Disabled by Sub District di Bireuen Regency, 2021

Kecamatan Subdistrict	Tuna Netra Blind	Bisu/Tuli Deaf	Cacat Tubuh Handicap	Cacat Mental	Bibir Sumbing Harelip
(1)	(2)	(3)	(4)	(5)	(6)
Samalanga	3	12	6	6	
Simpang Mamplam	1	16	22	31	
Pandrah	1	1	10	0	
Jeunieb	1	3	2	0	
Peulimbang	0	1	0	2	
Peudada	0	0	0	0	
Juli	2	6	6	0	
Jeumpa	2	12	1	16	
Kota Juang	0	4	7	1	
Kuala	1	6	9	3	
Jangka	0	1	0	0	
Peusangan	0	3	8	1	
Peusangan Selatan	3	2	4	8	
Peusangan Siblah Krueng	0	1	1	0	
Makmur	0	1	14	4	
Gandapura	1	6	7	11	
Kutablang	4	1	4	12	
Bireuen	19	76	101	95	

Sumber/Source: Dinas Sosial Kabupaten Bireuen / Social Office of Bireuen Regency

Tabel
Table 4.3.38**Jumlah Sampah Per Hari Menurut Kecamatan di
Kabupaten Bireuen, 2021**
*Number of Rubbish per Day by Sub District in Bireuen
Regency, 2021*

Kecamatan Subdistrict	Sampah Per Hari (m ³) Volume
(1)	(2)
Samalanga	
Simpang Mamplam	11
Pandrah	
Jeunieb	
Peulimbang	10
Peudada	
Juli	
Jeumpa	
Kota Juang	92
Kuala	
Jangka	
Peusangan	22
Peusangan Selatan	0
Peusangan Siblah Krueng	2
Makmur	0
Gandapura	
Kutablang	9
Bireuen	146

Sumber/Source: Dinas Lingkungan Hidup dan Kehutanan Kabupaten Bireuen
Office of Environment and Forestry of Bireuen Regency

Tabel 4.3.39 **Jumlah Petugas Kebersihan Menurut Kecamatan di Kabupaten Bireuen, 2021**
Table 4.3.39 **Number of Cleanliness Officials by Sub District in Bireuen Regency, 2021**

Kecamatan Subdistrict	Petugas Kebersihan Officials
(1)	(2)
Samalanga	11
Simpang Mamplam	1
Pandrah	2
Jeunieb	11
Peulimbang	4
Peudada	13
Juli	1
Jeumpa	3
Kota Juang	186
Kuala	-
Jangka	1
Peusangan	19
Peusangan Selatan	-
Peusangan Siblah Krueng	-
Makmur	-
Gandapura	8
Kutablang	8
Bireuen	268

Sumber/Source: Dinas Lingkungan Hidup dan Kehutanan Kabupaten Bireuen
Office of Environment and Forestry of Bireuen Regency

Tabel
Table 4.3.40**Jumlah Mobil Pengangkut Sampah Menurut Kecamatan
di Kabupaten Bireuen, 2021**
**Number of Rubbish Dump Truck by Sub District in Bireuen
Regency, 2021**

Kecamatan Subdistrict	Mobil Angkutan
(1)	(2)
Samalanga	
Simpang Mamplam	2
Pandrah	
Jeunieb	
Peulimbang	1
Peudada	
Juli	2
Jeumpa	
Kota Juanga	13
Kuala	
Peusangan	2
Jangka	
Peusangan Siblah Krueng	1
Peusangan Selatan	
Makmur	0
Gandapura	
Kutablang	1
Bireuen	22

Sumber/Source: Dinas Lingkungan Hidup dan Kehutanan Kabupaten Bireuen
Office of Environment and Forestry of Bireuen Regency

Tabel 4.3.41 Jumlah Becak motor Sampah Menurut Kecamatan di Kabupaten Bireuen, 2021
Table *Number of Rubbish Small Pickup by Sub District in Bireuen Regency, 2021*

Kecamatan Subdistrict	Satuan Unit
(1)	(2)
Samalanga	-
Simpang Mamplam	-
Pandrah	-
Jeunieb	-
Peulimbang	-
Peudada	-
Juli	-
Jeumpa	-
Kota Juang	2
Kuala	-
Jangka	-
Peusangan	1
Peusangan Selatan	-
Peusangan Siblah Krueng	-
Makmur	-
Gandapura	-
Kutablang	1
Bireuen	4

Sumber/Source: Dinas Lingkungan Hidup dan Kehutanan Kabupaten Bireuen
 Office of Environment and Forestry of Bireuen Regency

Tabel
Table 4.3.41**Jumlah Gerobak Sampah Menurut Kecamatan di
Kabupaten Bireuen, 2021**
*Number of Rubbish Cart by Sub District in Bireuen Regency,
2021*

Kecamatan Subdistrict	Satuan Unit
(1)	(2)
Samalanga	1
Simpang Mamplam	-
Pandrah	-
Jeunieb	1
Peulimbang	1
Peudada	-
Juli	-
Jeumpa	-
Kota Juang	6
Kuala	-
Jangka	-
Peusangan	2
Peusangan Selatan	-
Peusangan Siblah Krueng	-
Makmur	-
Gandapura	1
Kutablang	2
Bireuen	14

Sumber/Source: Dinas Lingkungan Hidup dan Kehutanan Kabupaten Bireuen
Office of Environment and Forestry of Bireuen Regency

Tabel 4.3.43 Jumlah Retribusi Sampah Menurut Kecamatan di Kabupaten Bireuen, 2021
Number of Trush Retribution by Sub District in Bireuen Regency, 2021

Kecamatan Subdistrict	Nilai (Rp) Value (Rp)
(1)	(2)
Samalanga	56 330 000
Simpang Mamplam	7 260 000
Pandrah	3 495 000
Jeunieb	39 855 000
Peulimbang	6 740 000
Peudada	14 900 000
Juli	-
Jeumpa	6 400 000
Kota Juang	433 170 000
Kuala	-
Jangka	23 500 000
Peusangan	96 230 000
Peusangan Selatan	-
Peusangan Siblah Krueng	2 835 000
Makmur	-
Gandapura	43 080 000
Kutablang	31 045 000
Bireuen	764 840 000

Sumber/Source: Dinas Lingkungan Hidup dan Kehutanan Kabupaten Bireuen
 Office of Environment and Forestry of Bireuen Regency

Tabel
Table 4.3.44**Jumlah Pembangunan Rumah Sehat Sederhana Menurut Anggaran dan Menurut Kecamatan di Kabupaten Bireuen, 2021**
Number of Simple Household Development According to Government Budget by Sub District in Bireuen Regency, 2021

Kecamatan Subdistrict	Anggaran Pendapatan Belanja Kabupaten (APBK) / Unit	Anggaran Pendapatan Belanja Aceh (APBA) / Unit
(1)	(2)	(3)
Samalanga	-	21
Simpang Mamplam	-	14
Pandrah	-	1
Jeunieb	-	13
Peulimbang	-	-
Peudada	-	10
Juli	-	4
Jeumpa	-	13
Kota Juang	-	6
Kuala	-	3
Jangka	-	-
Peusangan	-	2
Peusangan Selatan	-	2
Peusangan Siblah Krueng	-	2
Makmur	-	1
Gandapura	-	6
Kutablang	-	5
Bireuen	-	103

Sumber/Source: Dinas Perumahan Rakyat dan Kawasan Permukiman Kabupaten Bireuen
Office of Public Housing and Residential Area of Bireuen Regency

Tabel 4.3.45 **Jumlah Renovasi Rumah Menurut Kecamatan di Kabupaten Bireuen, 2021**
Table *Number of House Renovation by Sub District in Bireuen Regency, 2021*

Kecamatan Subdistrict	Anggaran Pendapatan Belanja Kabupaten (APBK) / Unit	Anggaran Pendapatan Belanja Aceh (APBA) / Unit
(1)	(2)	(3)
Samalanga	12	629
Simpang Mamplam	11	563
Pandrah	3	305
Jeunieb	4	401
Peulimbang	1	331
Peudada	7	810
Juli	3	640
Jeumpa	12	639
Kota Juang	8	575
Kuala	34	535
Jangka	1	260
Peusangan	8	495
Peusangan Selatan	1	306
Peusangan Siblah Krueng	2	238
Makmur	12	155
Gandapura	6	157
Kutablang	3	175
Bireuen	128	7 214

Sumber/Source: Dinas Perumahan Rakyat dan Kawasan Permukiman Kabupaten Bireuen
 Office of Public Housing and Residential Area of Bireuen Regency

4.4 KEMISKINAN DAN PEMBANGUNAN MANUSIA POVERTY AND HUMAN DEVELOPMENT

Tabel 4.4.1 **Garis Kemiskinan dan Penduduk Miskin di Kabupaten Bireuen, 2010-2021**
Table 4.4.1 **Poverty Line and Number of Poor People in Bireuen Regency, 2010-2021**

Tahun Year	Garis Kemiskinan (rupiah) Poverty Line (rupiah)	Jumlah Penduduk Miskin (ribu) Number of Poor People (thousand)	Persentase Penduduk Miskin Percentage of Poor People
(1)	(2)	(3)	(4)
2010	263 990	76,10	19,50
2011	286 617	76,30	19,06
2012	289 058	74,79	18,21
2013	292 308	73,94	17,65
2014	295 294	72,22	16,94
2015	301 027	73,14	16,94
2016	317 562	70,44	15,95
2017	335 314	71,54	15,87
2018	358 399	65,74	14,31
2019	393 198	63,60	13,56
2020	410 203	62,42	13,06
2021	422 685	63,02	13,25

Sumber/Source: Survei Sosial Ekonomi Nasional / National Socio Economic Survey

Tabel
Table 4.4.2

Indeks Kedalaman Kemiskinan dan Indeks Keparahan Kemiskinan Menurut Daerah di Kabupaten Bireuen, 2010-2021
Poverty Gap Index and Poverty Severity by Region in Bireuen District, 2010-2021

Tahun Year	Indeks Kedalaman Kemiskinan Poverty Gap Index	Indeks Keparahan Kemiskinan Poverty Severity Index
(1)	(2)	(3)
2010	4,11	1,31
2011	3,46	1,00
2012	2,87	0,69
2013	2,80	0,67
2014	2,73	0,70
2015	2,21	0,47
2016	3,07	0,84
2017	2,99	0,81
2018	2,31	0,53
2019	1,77	0,40
2020	1,95	0,45
2021	2,07	0,40

Sumber/Source: Survei Sosial Ekonomi Nasional / National Socio Economic Survey

Tabel 4.4.3
Table

Jumlah Penerima Bantuan (Kepala Keluarga) dan Anggaran Bantuan Sosial Pangan Menurut Kecamatan di Kabupaten Bireuen, 2021
Number of Recipients (Head of Household) and Food Assistance Budget by Subdistrict in Bireuen Regency, 2021

Kecamatan Subdistrict	Jumlah Penerima Bantuan (kepala keluarga) Number of Beneficiaries (head of household)		Jumlah Anggaran (rupiah) Budget Amount (rupiahs)	
	Rencana Planning	Realisasi Realization	Rencana Planning	Realisasi Realization
(1)	(2)	(3)	(4)	(5)
Samalanga	4 113	3 927	4 935 600 000	4 712 400 000
Sp Mamplam	2 883	2 847	3 459 600 000	3 416 400 000
Pandrah	1 941	1 793	2 329 200 000	2 151 600 000
Jeunieb	4 508	4 287	5 409 600 000	5 144 400 000
Peulimbang	1 304	1 292	1 564 800 000	1 550 400 000
Peudada	5 533	5 114	6 639 600 000	6 136 800 000
Juli	5 597	5 385	6 716 400 000	6 462 000 000
Jeumpa	6 814	6 404	8 176 800 000	7 684 800 000
Kota Juang	2 518	2 457	3 021 600 000	2 948 400 000
Kuala	1 809	1 798	2 170 800 000	2 157 600 000
Jangka	3 246	3 233	3 895 200 000	3 879 600 000
Peusangan	7 771	7 257	9 325 200 000	8 708 400 000
Psg Selatan	1 816	1 800	2 179 200 000	2 160 000 000
Psg Siblah Krueng	1 439	1 415	1 726 800 000	1 698 000 000
Makmur	3 087	2 885	3 704 400 000	3 462 000 000
Gandapura	2 252	2 205	2 702 400 000	2 646 000 000
Kuta Blang	4 294	4 003	5 152 800 000	4 803 600 000
Bireuen	60 925	58 102	73 110 000 000	69 722 400 000

Sumber/Source: Dinas Sosial Kabupaten Bireuen / Social Office of Bireuen Regency

Tabel
Table 4.4.4**Jumlah Penerima Bantuan (Kepala Keluarga) dan Anggaran Bantuan Sosial Program Keluarga Harapan (PKH) Menurut Kecamatan di Kabupaten Bireuen, 2021**
Number of Recipients (Head of Household) and Program Keluarga Harapan (PKH) Assistance Budget by Subdistrict in Bireuen Regency, 2021

Kecamatan Subdistrict	Jumlah Penerima Bantuan (kepala keluarga) Number of Beneficiaries (head of household)		Jumlah Anggaran (rupiah) Budget Amount (rupiahs)	
	Rencana Planning	Realisasi Realization	Rencana Planning	Realisasi Realization
(1)	(2)	(3)	(4)	(5)
Samalanga	9 195	8 536	7 234 600 000	7 230 825 000
Sp Mamplam	4 925	4 691	3 844 950 000	3 844 575 000
Pandrah	7 728	7 359	6 484 975 000	6 484 975 000
Jeunieb	8 691	8 113	6 827 075 000	6 826 200 000
Peulimbang	6 847	6 278	5 388 875 000	5 388 275 000
Peudada	4 685	4 464	3 649 225 000	3 647 650 000
Juli	3 789	3 695	3 085 700 000	3 085 700 000
Jeumpa	5 108	4 765	4 120 375 000	4 120 375 000
Kota Juang	4 523	4 225	3 762 725 000	3 762 225 000
Kuala	2 706	2 614	2 225 800 000	2 224 600 000
Jangka	7 949	7 514	6 575 750 000	6 574 550 000
Peusangan	3 932	3 477	2 920 000 000	2 916 375 000
Psg Selatan	8 398	7 959	6 251 725 000	6 251 725 000
Psg Siblah Krueng	4 565	4 154	3 481 100 000	3 480 375 000
Makmur	3 771	3 499	3 114 500 000	3 113 900 000
Gandapura	4 808	4 468	3 805 775 000	3 803 925 000
Kuta Blang	7 117	6 527	5 563 700 000	5 563 475 000
Bireuen	98 737	92 338	78 336 850 000	78 319 725 000

Sumber/Source: Dinas Sosial Kabupaten Bireuen / Social Office of Bireuen Regency

Tabel
Table 4.4.5**Indeks Pembangunan Manusia di Kabupaten Bireuen,
2016-2021**
Human Development Index in Bireuen Regency, 2016-2021

Indikator <i>Indicator</i>	2016	2017	2018	2019	2020	2021
(1)	(2)	(3)	(4)	(5)	(6)	(7)
Usia Harapan Hidup (UHH) tahun	70,72	70,80	70,92	71,16	71,22	71,26
Harapan Lama Sekolah (HLS) tahun	14,42	14,80	14,81	14,82	14,83	14,84
Rata-rata Lama Sekolah (RLS) tahun	9,15	9,16	9,17	9,27	9,28	9,29
Pengeluaran Per Kapita ribu rupiah per tahun	7 885	8 237	8 378	8 889	8 857	8 867
IPM	70,21	71,11	71,37	72,27	72,28	72,33

Sumber/Source: Survei Sosial Ekonomi Nasional / *National Socio Economic Survey*

<https://bireuenkab.bps.go.id>

BAB

5

**PERTANIAN, KEHUTANAN,
PETERNAKAN, DAN
PERIKANAN**
*AGRICULTURE, FORESTY,
LIVESTOCK, AND FISHERY*

<https://bireuenkab.bps.go.id>

PENJELASAN TEKNIS

1. Data pokok tanaman pangan yang dikumpulkan adalah luas panen dan produktivitas (hasil per hektar). Produksi tanaman pangan merupakan hasil perkalian antara luas panen dengan produktivitas. Pengumpulan data luas panen dilakukan setiap bulan dengan pendekatan area kecamatan di seluruh wilayah Indonesia. Pengumpulan data produktivitas dilakukan melalui pengukuran langsung pada plot ubinan berukuran 2½ m x 2½ m. Pengumpulan data produktivitas dilakukan setiap subround (empat bulanan) pada waktu panen petani.
2. Data produksi padi dan palawija yang disajikan adalah dalam kualitas: gabah kering giling (padi), pipilan kering (jagung), biji kering (kedelai dan kacang tanah), dan umbi basah (ubi kayu dan ubi jalar).
3. Tanaman sayuran dan buah-buahan semusim
Tanaman sayuran semusim adalah tanaman sumber vitamin, garam mineral dan lain-lain yang dikonsumsi dari bagian tanaman yang berupa daun, bunga, buah, dan umbinya, yang berumur kurang dari satu tahun. Tanaman buah-buahan semusim adalah tanaman sumber vitamin,

TECHNICAL NOTES

1. *The main food crops data collected consists of harvested area and productivity (yield per hectare). Food crops production is generated by harvested area multiplied by productivity. The harvested area data is collected every month using sub district area approach in all subdistrict in Indonesia. The productivity data collection is conducted by a direct measurement in 2½m x 2½m crop cutting plot. The productivity measurement is conducted in every subround (four monthly) at the time when farmers are harvesting their crops.*
2. *Production of paddy and secondary crops data are presented in the form of: dry unhusked rice (paddy), dry loose maize (maize), dry shells crops (soybeans and peanuts), and fresh roots (cassava and sweet potatoes).*
3. *Seasonal vegetable and fruit plants*
Seasonal vegetable plants are plants which are the sources of vitamin, mineral salt, etc, consumed from the part of the plant in the form of leaf, flower, fruit, and root with the age of less than one year
Seasonal fruit plants are plants which are the sources of vitamin, mineral salt, etc, consumed from the part of the plant in the form

garam mineral, dan lain-lain yang dikonsumsi dari bagian tanaman yang berupa buah, berumur kurang dari satu tahun, tidak berbentuk pohon/rumpun tetapi menjalar dan berbatang lunak.

of fruits. These plants are creeps with the age of less than one year.

4. Tanaman buah-buahan dan sayuran tahunan
Tanaman buah-buahan tahunan adalah tanaman sumber vitamin, garam mineral, dan lain-lain yang dikonsumsi dari bagian tanaman yang berupa buah dan merupakan tanaman tahunan. Tanaman sayuran tahunan adalah tanaman sumber vitamin, garam mineral, dan lain-lain yang dikonsumsi dari bagian tanaman yang berupa daun dan atau buah yang berumur lebih dari satu tahun

4. *Annual fruit and vegetable plants*
Annual fruit plants are plants which are the sources of vitamin, contained mineral salt, etc, consumed from the part of plant in the form of fruit and more than one year of age. Annual vegetable plants are plants which are the sources of vitamin, contained mineral salt, etc, consumed from the part of the plant in the form of vegetable and more than one year of age.

5. Tanaman biofarmaka adalah tanaman yang bermanfaat untuk obat-obatan, kosmetik, dan kesehatan yang dikonsumsi atau digunakan dari bagian-bagian tanaman seperti daun, batang, buah, umbi (rimpang) ataupun akar.

5. *Medicinal plants are plants which are useful for medicine. It is consumed from part of the plant such as leaf, flower, fruit, tuber, and root.*

6. Tanaman hias adalah tanaman yang mempunyai nilai keindahan baik bentuk, warna daun, tajuk maupun bunganya, sering digunakan untuk penghias pekarangan dan lain sebagainya.

6. *Ornamental plants are plants which have a beauty value, either in shape, colour of leaf or crown of flower, and they are often used as a yard decorator.*

7. Luas panen tanaman hortikultura adalah luas tanaman sayuran,

7. *Harvested area of horticulture is area which vegetable, fruit, medicinal*

buah-buahan, biofarmaka, dan tanaman hias yang diambil hasilnya/dipanen pada periode pelaporan

and ornamental plant of crop harvested during the period of report.

8. Luas panen untuk tanaman sayuran adalah luas tanaman yang dipanen sekaligus/habis/dibongkar dan luas tanaman yang dipanen berkali-kali (lebih dari satu kali)/belum habis. Tanaman yang dipanen sekaligus/habis/dibongkar adalah tanaman yang sehabis panen langsung dibongkar/dicabut, terdiri dari bawang merah, bawang putih, bawang daun, kentang, kol/kubis, kembang kol, petsai/sawi, wortel, lobak, dan kacang merah. Tanaman yang dipanen berkali-kali (lebih dari satu kali)/belum habis adalah tanaman yang pemanenannya lebih dari satu kali dan biasanya dibongkar apabila panen terakhir sudah tidak memadai lagi, terdiri dari: kacang panjang, cabe besar, cabe rawit, jamur, tomat, terung, buncis, ketimun, labu siam, kangkung, bayam, melon, semangka, dan blewah.

8. *Harvested area of vegetables is area of entirely plant harvested/ demolished and plant harvested several times/undemolished. Entirely plants harvested/ demolished are plants usually harvested once and demolished to be substituted by other plants, consisting of: shallots, garlic, leeks, potato, cabbage, cauli flower, mustard green, carrots, chinese radish, and red kidney beans. Plants harvested several times/ undemolished are plants usually harvested more than once and demolished in the case that the last harvest was economically not profitable. They consist of : yard long beans, chili, small chili, mushroom, tomatoes, egg plant, french beans, cucumber, pumpkin/ chajota, swamp cabbage, spinach, melon, watermelon, and blewah .*

9. Produksi hortikultura adalah hasil menurut bentuk produk dari setiap tanaman sayuran, buah-buahan, biofarmaka dan tanaman hias yang diambil berdasarkan luas yang dipanen/ tanaman yang menghasilkan pada bulan/triwulan laporan.

9. *Horticulture production is the standard production quantity form of vegetable, fruit, medicinal and ornamental plant based on harvested area/ the number of production plants reported monthly/quarterly.*

10. Bentuk produksi perkebunan adalah; karet kering (karet), daun kering (teh dan tembakau), biji kering (kopi dan coklat), kulit kering (kayu manis dan kina), serat kering (rami), bunga kering (cengkeh), refined sugar (tebu dari perkebunan besar), gula mangkok (tebu dari perkebunan rakyat), ekuivalen kopra (kopra), biji dan bunga (pala) serta minyak daun (sereh).
10. *10. Production of estates crops are follows: dry rubber (rubber); dry leaves (tea and tobacco); dry beans (cofee and cocoa); dry bark (cassiavera and cinchona); dry fibre (rosella); dry flowers/buds (cloves); refined sugar (sugar cane from estate); cup sugar (sugar cane from smallholders); copra (copra); seeds and buds (nutmeg); and leaf oil (citronella).*
11. Data Statistik Kehutanan sebagian besar merupakan data sekunder yang bersumber dari Dinas Perkebunan dan Kehutanan Kabupaten Bireuen.
11. *Most of forestry statistics are secondary data obtained from the Estates and Forestry Office of Bireuen Regency.*
12. Kawasan hutan adalah wilayah tertentu yang berupa hutan, yang ditunjuk dan atau ditetapkan oleh pemerintah untuk dipertahankan keberadaannya sebagai hutan tetap. Hal ini untuk menjamin kepastian hukum mengenai status kawasan hutan, letak batas dan luas suatu wilayah tertentu yang sudah ditunjuk menjadi kawasan hutan tetap.
12. *Forest Area is a specific territory of forest ecosystem determined and or decided by the government as a permanent forest. Such decision is important to maintain the size of forest area and to ensure its legitimation and boundary demarcation of permanent forest.*
13. Kawasan hutan Indonesia ditetapkan oleh Menteri Kehutanan dalam bentuk Surat Keputusan Menteri Kehutanan tentang Penunjukan Kawasan Hutan dan Perairan Provinsi. Penunjukan Kawasan Hutan ini disusun berdasarkan hasil
13. *Indonesian forest area is determined by the Minister of Forestry in the format of Ministerial Decree on the Designation of Provincial Forest Area and Inland Water, Coastal and Marine Ecosystem. The designation of Forest Area is formulated based on integrated*

pemaduserasian antara Rencana Tata Ruang Wilayah Provinsi (RTRWP) dengan Tata Guna Hutan Kesepakatan (TGHK).

and harmonized of Provincial Spatial Planning (RTRWP) and Forest Land Use by Concensus (TGHK).

14. Penunjukan kawasan hutan mencakup pula kawasan perairan yang menjadi bagian dari Kawasan Suaka Alam (KSA) dan Kawasan Pelestarian Alam (KPA).
 15. Kawasan Suaka Alam (KSA) adalah kawasan dengan ciri khas tertentu, baik di darat maupun di perairan yang mempunyai fungsi pokok sebagai kawasan pengawetan keanekaragaman tumbuhan dan satwa serta ekosistemnya, yang juga berfungsi sebagai wilayah sistem penyangga kehidupan.
 16. Kawasan Pelestarian Alam (KPA) adalah kawasan dengan ciri khas tertentu, baik di darat maupun di perairan yang mempunyai fungsi pokok perlindungan sistem penyangga kehidupan, pengawetan keanekaragaman jenis tumbuhan dan satwa, serta pemanfaatan secara lestari sumber daya alam hayati dan ekosistemnya.
 17. Berdasarkan Undang-Undang No. 41 Tahun 1999 tentang Kehutanan, kawasan hutan dibagi ke dalam kelompok Hutan Konservasi, Hutan Lindung, dan Hutan Produksi.
14. *The designation of forest area in some cases also covers inland water, coastal and marine ecosystem that may become part of Sanctuary Reserve Area (KSA) and Nature Conservation Area (KPA).*
 15. *A Sanctuary Reserve Area is a specific terrestrial or aquatic area having specific criteria for preserving biodiversity plant and animal as well as ecosystem, which also serve as life support system.*
 16. *A Nature Conservation area is a specific terrestrial or aquatic area whose main function is to serve life support system and preserve diversity of plant and animal species, as well as to provide a sustainable utilization of living resources and their ecosystems.*
 17. *In accordance to the Act on Forestry No. 41/1999, forest area is categorized as Conservation Forest, Protection Forest and Production Forest.*

18. Hutan Konservasi adalah kawasan hutan dengan ciri khas tertentu, yang mempunyai fungsi pokok pengawetan keanekaragaman tumbuhan dan satwa serta ekosistemnya.
18. *Conservation Forest is a forest area having specific characteristic established for the purposes of conservation of animal and plant species as well as their ecosystem.*
19. Hutan Lindung adalah kawasan hutan yang mempunyai fungsi pokok sebagai perlindungan sistem penyangga kehidupan untuk mengatur tata air, mencegah banjir, mengendalikan erosi, mencegah intrusi air laut, dan memelihara kesuburan tanah.
19. *Protection Forest is a forest area designated to serve life support system, maintain hydrological system, prevent of flood, erosion control, seawater intrusion, and maintain soil fertility.*
20. Hutan Produksi adalah kawasan hutan yang mempunyai fungsi pokok memproduksi hasil hutan. Hutan produksi terdiri dari Hutan Produksi Tetap (HP), Hutan Produksi Terbatas (HPT), dan Hutan Produksi yang dapat dikonversi.
20. *Production Forest is a forest area designated mainly to promote sustainable forest production. Production forest is classified as permanent production forest, limited production forest, and convertible production forest.*
21. Hutan Konservasi terdiri dari: Kawasan suaka alam berupa Cagar Alam (CA) dan Suaka Margasatwa (SM); Kawasan pelestarian alam berupa Taman Nasional (TN), Taman Hutan Raya (THR), dan Taman Wisata Alam (TWA); Taman Buru (TB). Taman Buru adalah kawasan hutan yang ditetapkan sebagai tempat wisata berburu.
21. *Conservation Forest is divided into: Sanctuary Reserve area consists of Strict Nature Reserve and Wildlife Sanctuary. Nature conservation area consists of National Park (TN), Grand Forest Park (THR), and Nature Recreation Park (TWA); Game Hunting Park (TB) Game Hunting Park is forest area devoted for game hunting recreation.*
22. Produksi hasil hutan utama yang dihasilkan dari hutan adalah kayu bulat. Produksi
22. *The main product of commercial forest operation is log. The log is harvested from various sources*

kayu bulat ini dihasilkan dari hutan alam melalui kegiatan perusahaan Hak Pengusahaan Hutan (HPH/IUPHHK), kegiatan ijin pemanfaatan kayu (IPK) dalam rangka pembukaan wilayah hutan, pembangunan Hutan Tanaman Industri (HTI), serta kegiatan hutan rakyat.

such as natural forest granted to concessionaires (IUPHHK/HPH), land clearing activities (IPK), industrial forest plantation (HTI) and community forest.

23. Kayu Gergajian merupakan kayu hasil konversi kayu bulat dengan menggunakan mesin gergaji, mempunyai bentuk yang teratur dengan sisi-sisi sejajar dan sudut-sudutnya siku dengan ketebalan tidak lebih dari 6 cm dan kadar air tidak lebih dari 18 persen. Kayu gergajian yang diolah langsung dari kayu bulat, wajib didukung dengan dokumen yang sah.
24. Kayu Lapis adalah panel kayu yang tersusun dari lapisan veneer dibagian luarnya, sedangkan dibagian intinya (core) bisa berupa veneer atau material lain, diikat dengan lem kemudian di-press (ditekan) sedemikian rupa sehingga menjadi panel yang kuat. Termasuk dalam artian ini adalah kayu lapis yang dilapisi lagi dengan material lain.
25. Data populasi ternak merupakan data sekunder yang bersumber dari Dinas Perkebunan dan Kehutanan Kabupaten Bireuen.
26. Data statistik perikanan merupakan data sekunder
23. *Sawn Timber Constitutes a sawmill product derived from logs as raw material. The product is characterized with regular forms having parallel sides at right angle to each other, thickness not more than 6 cm and moisture content not to exceed 18 percent. Sawn timber produced directly from logs must be certified by a legal document.*
24. *Plywood is wood panel consisting of layers pressed together in between veneers; the core may be veneer or some other material, bound together with glue and pressed tightly together to make a strong panel. Included to this definition is plywood covered with other materials.*
25. *Data of domestic livestock population are secondary data obtained from the Estates and Forestry Office of Bireuen Regency*
26. *Fishery Statistics are secondary data obtained from the Ocean and*

yang bersumber dari Dinas Kelautan dan Perikanan Kabupaten Bireuen.Budidaya.

Fishery Office of Bireuen Regency.

27. Rumah Tangga Perikanan Tangkap adalah rumah tangga yang melakukan kegiatan penangkapan ikan/ binatang air lainnya/tanaman air dengan tujuan sebagian/ seluruh hasilnya untuk dijual.

27. A capture fishery household is a household conducting activities in catching fishes/ other aquatic animals/aquatic plants, for which the products are wholly or partly to be sold.

28. Rumah Tangga Perikanan Budidaya adalah rumah tangga yang melakukan kegiatan budidaya ikan/ binatang air lainnya/tanaman air dengan tujuan sebagian/ seluruh hasilnya untuk dijual.

28. An aquaculture fishery household is a household conducting activities in culturing fishes/ other aquatic animals/aquatic plants, for which the products are wholly or partly to be sold.

<https://bireuenkab.go.id>

ULASAN**DESCRIPTION****Perkebunan**

Terdapat berbagai jenis tanaman yang diusahakan oleh perkebunan rakyat, baik tanaman perkebunan berumur pendek seperti nilam maupun perkebunan berumur panjang seperti karet, kelapa, kopi, lada, kakao dan lainnya. Hanya saja yang cukup menonjol adalah kelapa dan pinang, sementara kelapa sawit diusahakan oleh perkebunan besar.

Berdasarkan data Dinas Pertanian di Bireuen, secara keseluruhan luas areal tanaman kelapa mencapai 16.570 ha pada tahun 2021. Dengan luas areal yang meningkat dari tahun lalu, nilai produksi tahun 2021 ternyata mengalami penurunan. Produksi terbesar selanjutnya adalah pinang dan kelapa sawit, yang hampir sama dengan produksi dari tahun lalu, masing-masing sebesar 5.455 ton dan 4.216 ton.

Tanaman Pangan

Sebagian besar para petani di Kabupaten Bireuen mempunyai kegiatan pokok di subsektor pertanian tanaman pangan, seperti padi-padian, palawija, dan hortikultura. Usaha tanaman pangan pada kenyataannya merupakan sektor usaha utama yang dikelola dengan manajemen yang sangat sederhana dengan hasil yang hanya cukup untuk pemenuhan

Estate Crops

There are various types of crops grown by smallholder, both short-lived tree crops such as patchouli and long-lived plantations such as rubber, coconut, coffee, pepper, cocoa and others. The most prominent are coconut and areca nut, while palm oil cultivated by large estates.

Based on data from the Department of Agriculture in Bireuen, the total area of coconut plant reaches 16.570 ha in 2021. With the increase area from last year, the production value in 2021 decreased. Furthermore, areca nut and oil palm are both almost stagnant production from previous year with production value of 5.455 tons and 4.216 tons.

Food Crops

Most of the farmers in Bireuen Region have basic activities in food crops sub-sector, such as paddy, crops, and horticulture. In fact, Food crops are the main business sector managed with simple management, so the results are just sufficient to meet the needs of daily living.

kebutuhan hidup sehari-hari.

Peningkatan produksi tanaman pangan hingga saat ini hanya dilakukan dengan intensifikasi peningkatan hasil per satuan luas lahan. Hal ini disebabkan oleh keterbatasan sumber daya alam yang dimiliki yaitu berupa lahan dan air. Peningkatan teknologi pertanian sebenarnya sangat diperlukan untuk meningkatkan produksi tanpa perluasan luas lahan.

Sub-sektor tanaman pangan merupakan salah satu sub-sektor pada sektor pertanian. Sub-sektor ini mencakup tanaman padi, jagung, ubi kayu, ubi jalar, dan kacang kedelai.

Pada tahun 2021, produksi padi tercatat sebesar 164.924 ton atau mengalami penurunan dari tahun sebelumnya. Namun produktivitasnya mengalami kenaikan dari tahun sebelumnya menjadi 6,28 ton per hektar.

Seperti tahun lalu, produksi palawija tahun ini didominasi oleh jagung sebesar 36.179 ton kemudian disusul oleh ubi kayu sebesar 2.964 ton.

Peternakan

Dalam konteks ini, ternak dapat dibedakan menjadi 3 (tiga) kelompok, yaitu ternak besar, ternak kecil, dan ternak unggas. Populasi ternak besar terdiri sapi, kerbau dan kuda, populasi

Today, intensification or increase in yield per unit area of land is the only way to increase production of food crops. It's caused by limited natural resources such as land and water. Improvement in agricultural technology is actually needed to increase production without expansion of land area.

Food crops sub - sector is one of the sub - sectors in the agricultural sector. This sub-sector includes crops of paddy, maize, cassava, sweet potatoes, and soybeans.

In 2021, paddy production was recorded at 164.924 tons or decreased from the previous year. Furthermore, its productivity increased from the previous year to 6,28 ton/ha.

In contrast to last year, crops production this year was dominated by corn of 36.179 tons followed by cassava of 2.964 tons.

Livestocks

In this context, livestock can be divided into 3 (three) groups, namely large livestock, small livestock, and poultry. Large livestock populations consist of cows, buffaloes and horses, small

ternak kecil terdiri dari domba, kambing dan babi. Ternak unggas terdiri dari ayam buras, ayam ras peterlur, ayam ras pedaging dan itik.

Dalam kelompok ternak besar, jumlah populasi ternak sapi di Bireuen mencapai 65.256 ekor. Sementara populasi kerbau mencapai 2.459 ekor. Sementara untuk perkembangan ternak kecil, baik kambing maupun domba mengalami kenaikan dari tahun sebelumnya. Sedangkan unggas mengalami penurunan populasi adalah ayam kampung dan ayam pedaging.

Perikanan

Data perikanan tahun 2021 mencatat bahwa produksi terbesar perikanan laut berasal dari ikan tongkol sebesar 6.144,99 ton, disusul oleh ikan teri sebanyak 1.330,68 ton. Sementara produksi perikanan budidaya yang paling besar adalah ikan bandeng, dengan produksi sebesar 6.184 ton.

livestock populations composed of sheep, goats and pigs. Poultry consists of native chicken, brown race chicken, broiler and duck.

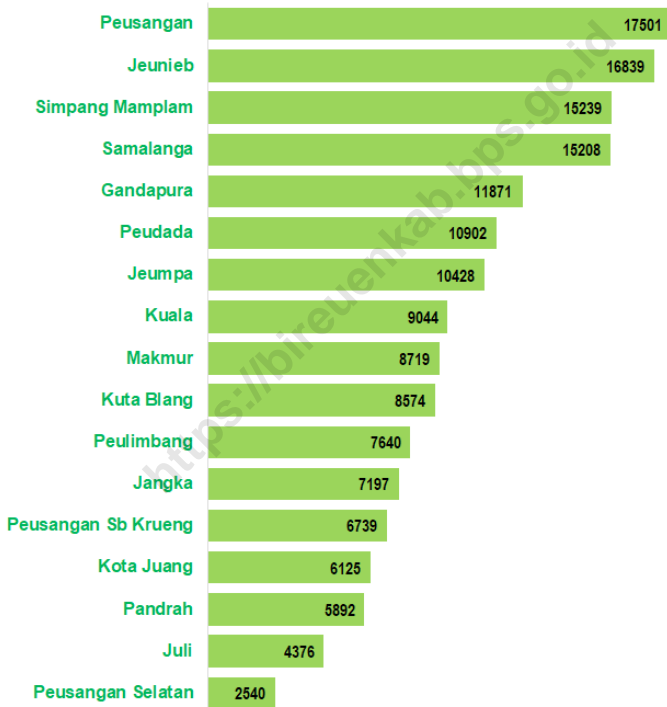
In the large livestock group, the number of cow population in Bireuen reaches 65.256. While the buffalo population reaches 2.459. While for the development of small livestock group, both goats and sheep have increased from the previous year. While poultry have decreased are native chicken and broiler.

Fishery

The data of fishery in 2021 reported that the largest production of marine fisheries is mackarel tuna by 6.144,99 tons and followed by anchovy by 1.330,68 tons. While the largest production of Aquaculture is milkfish by 6.184 tons.

Gambar 5.1
Figures

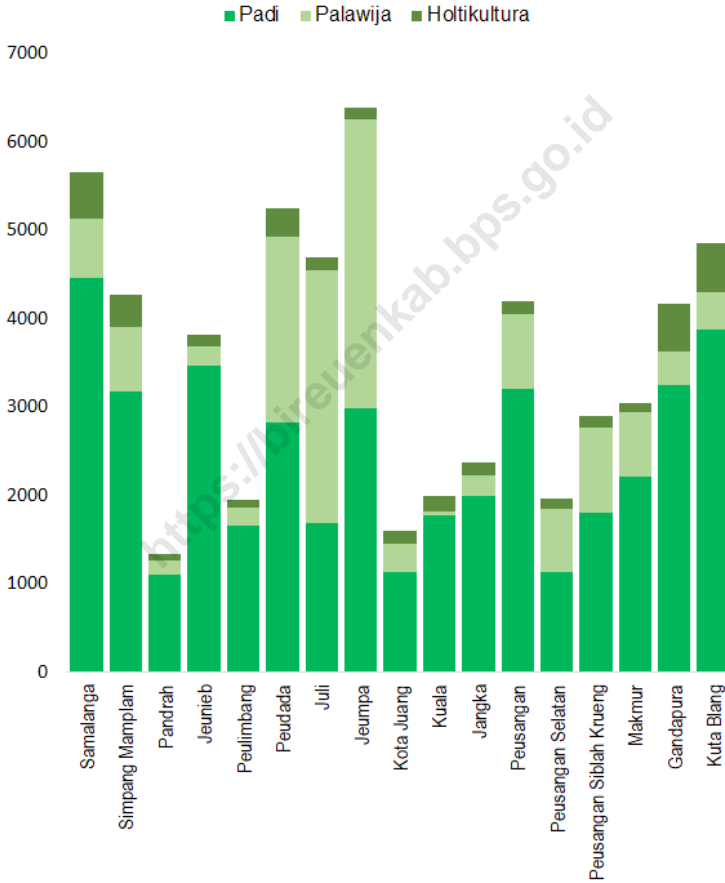
Produksi Padi Menurut Kecamatan (ton) di Kabupaten Bireuen, 2021
Paddy Production by Subdistrict (tons) in Bireuen Regency, 2021



Sumber/Source: Dinas Pertanian dan Perkebunan Kabupaten Bireuen / Agriculture and Estate Crops Office of Bireuen Regency

Gambar 5.2
Figures

Jumlah Rumah Tangga Pertanian di Kabupaten Bireuen, 2021
Number of Household Farmer in Bireuen Regency (ha), 2021



Sumber/Source: Dinas Pertanian dan Perkebunan Kabupaten Bireuen / Agriculture and Estate Crops Office of Bireuen Regency

<https://bireuenkab.bps.go.id>

5.1 HORTIKULTURA

HORTICULTURE

Tabel 5.1.1 **Luas Panen Tanaman Sayuran dan Buah-Buahan Semusim Menurut Kecamatan dan Jenis Tanaman di Kabupaten Bireuen (ha), 2020 dan 2021**
Harvested Area of Seasonal Vegetables and Fruits by Subdistrict and Kind of Plant in Bireuen Regency (ha), 2020 and 2021

Kecamatan Subdistrict	Bawang Daun Scallion		Bawang Merah Shallot	
	2020	2021	2020	2021
(1)	(2)	(3)	(4)	(5)
Samalanga	-	-	-	-
Sp Mamplam	-	-	-	-
Pandrah	-	-	-	-
Jeunieb	-	-	-	-
Peulimbang	-	-	-	-
Peudada	-	-	-	-
Juli	-	-	-	-
Jeumpa	-	-	-	-
Kota Juang	-	-	-	-
Kuala	-	-	-	-
Jangka	-	-	-	-
Peusangan	-	-	1	1
Psg Selatan	-	-	-	1
Psg Siblah Krueng	-	-	-	-
Makmur	-	-	-	-
Gandapura	-	-	-	-
Kutablang	-	-	-	-
Bireuen	-	-	1	2

Lanjutan Tabel/*Continued Table* 5.1.1

Kecamatan Subdistrict	Bawang Putih Garlic		Bayam Spinach	
	2020	2021	2020	2021
(1)	(6)	(7)	(8)	(9)
Samalanga	-	-	11	5
Sp Mamplam	-	-	-	-
Pandrah	-	-	6	6
Jeunieb	-	-	2	11
Peulimbang	-	-	3	13
Peudada	-	-	18	13
Juli	-	-	-	-
Jeumpa	-	-	13	13
Kota Juang	-	-	5	5
Kuala	-	-	38	31
Jangka	-	-	12	42
Peusangan	-	-	24	22
Psg Selatan	-	-	-	-
Psg Siblah Krueng	-	-	-	-
Makmur	-	-	-	-
Gandapura	-	-	11	8
Kutablang	-	-	25	26
Bireuen	-	-	168	195

Lanjutan Tabel/*Continued Table* 5.1.1

Kecamatan Subdistrict	Blewah Blewah		Buncis String Bean	
	2020	2021	2020	2021
(1)	(10)	(11)	(12)	(13)
Samalanga	-	-	-	-
Sp Mamplam	-	-	-	-
Pandrah	-	-	-	-
Jeunieb	-	-	-	-
Peulimbang	-	-	-	-
Peudada	-	-	-	-
Juli	-	-	-	-
Jeumpa	-	-	-	-
Kota Juang	-	-	-	-
Kuala	-	-	-	-
Jangka	-	-	-	-
Peusangan	-	-	-	-
Psg Selatan	-	-	-	-
Psg Siblah Krueng	-	-	-	-
Makmur	-	-	-	-
Gandapura	-	-	-	-
Kutablang	-	-	-	-
Bireuen	-	-	-	-

Lanjutan Tabel/Continued Table 5.1.1

Kecamatan Subdistrict	Cabai Besar Chili/Big chili		Cabai Rawit Chili/Cayenne Pepper		Jamur Mushrooms	
	2020	2021	2020	2021	2020	2021
(1)	(14)	(15)	(16)	(17)	(18)	(19)
Samalanga	6	9	-	-	-	-
Sp Mamplam	34	30	-	-	-	-
Pandrah	3	5	-	-	-	-
Jeunieb	9	9	2	3	-	-
Peulimbang	14	13	-	-	-	-
Peudada	9	8	3	4	-	-
Juli	12	17	8	10	-	-
Jeumpa	3	7	-	-	-	-
Kota Juang	4	4	-	-	-	-
Kuala	4	10	-	-	-	-
Jangka	3	4	1	3	-	-
Peusangan	13	9	10	7	-	-
Psg Selatan	9	7	5	4	-	-
Psg Siblah Krueng	3	8	-	-	-	-
Makmur	5	7	-	1	-	-
Gandapura	5	4	1	0	-	-
Kutablang	9	10	6	4	-	-
Bireuen	145	161	36	36	-	-

Lanjutan Tabel/*Continued Table* 5.1.1

Kecamatan Subdistrict	Kacang Merah Red Beans		Kacang Panjang Long Beans		Kangkung Water Spinach	
	2020	2021	2020	2021	2020	2021
(1)	(20)	(21)	(22)	(23)	(24)	(25)
Samalanga	-	-	9	8	9	5
Sp Mamplam	-	-	87	97	-	-
Pandrah	-	-	10	10	6	11
Jeunieb	-	-	12	10	12	12
Peulimbang	-	-	14	13	2	11
Peudada	-	-	15	10	18	13
Juli	-	-	17	17	-	-
Jeumpa	-	-	7	7	13	13
Kota Juang	-	-	8	7	9	7
Kuala	-	-	9	21	38	34
Jangka	-	-	8	9	12	8
Peusangan	-	-	11	11	24	24
Psg Selatan	-	-	15	15	-	-
Psg Siblah Krueng	-	-	12	9	-	4
Makmur	-	-	12	7	-	-
Gandapura	-	-	14	16	11	-
Kutablang	-	-	12	11	25	27
Bireuen	-	-	272	278	179	169

Lanjutan Tabel/Continued Table 5.1.1

Kecamatan Subdistrict	Kembang Kol Cauliflower		Kentang Potato		Ketimun Cucumber	
	2020	2021	2020	2021	2020	2021
(1)	(26)	(27)	(28)	(29)	(30)	(31)
Samalanga	-	-	-	-	14	13
Sp Mamplam	-	-	-	-	120	112
Pandrah	-	-	-	-	13	4
Jeunieb	-	-	-	-	10	11
Peulimbang	-	-	-	-	14	11
Peudada	-	-	-	-	16	-
Juli	-	-	-	-	17	24
Jeumpa	-	-	-	-	8	8
Kota Juang	-	-	-	-	9	7
Kuala	-	-	-	-	8	12
Jangka	-	-	-	-	6	3
Peusangan	-	-	-	-	17	16
Psg Selatan	-	-	-	-	21	16
Psg Siblah Krueng	-	-	-	-	7	8
Makmur	-	-	-	-	8	9
Gandapura	-	-	-	-	11	11
Kutablang	-	-	-	-	22	21
Bireuen	-	-	-	-	321	286

Lanjutan Tabel/*Continued Table* 5.1.1

Kecamatan Subdistrict	Kubis Cabbage		Labu Siam Chayote		Lobak Radish	
	2020	2021	2020	2021	2020	2021
(1)	(32)	(33)	(34)	(35)	(36)	(37)
Samalanga	-	-	-	-	-	-
Sp Mamplam	-	-	-	-	-	-
Pandrah	-	-	-	-	-	-
Jeunieb	-	-	-	-	-	-
Peulimbang	-	-	-	-	-	-
Peudada	-	-	-	-	-	-
Juli	-	-	-	-	-	-
Jeumpa	-	-	-	-	-	-
Kota Juang	-	-	-	-	-	-
Kuala	-	-	-	-	-	-
Jangka	-	-	-	-	-	-
Peusangan	-	-	-	-	-	-
Psg Selatan	-	-	-	-	-	-
Psg Siblah Krueng	-	-	-	-	-	-
Makmur	-	-	-	-	-	-
Gandapura	-	-	-	-	-	-
Kutablang	-	-	-	-	-	-
Bireuen	-	-	-	-	-	-

Lanjutan Tabel/*Continued Table* 5.1.1

Kecamatan Subdistrict	Melon Melon		Paprika Bell Pepper		Petsai/Sawi Chinese Cabbage/ Mustard Green	
	2020	2021	2020	2021	2020	2021
(1)	(38)	(39)	(40)	(41)	(42)	(43)
Samalanga	-	-	-	-	-	-
Sp Mamplam	-	-	-	-	-	-
Pandrah	-	-	-	-	-	-
Jeunieb	-	-	-	-	-	-
Peulimbang	-	-	-	-	-	-
Peudada	-	-	-	-	-	-
Juli	-	-	-	-	-	-
Jeumpa	-	-	-	-	17	16
Kota Juang	-	-	-	-	9	6
Kuala	1	0,2	-	-	36	34
Jangka	-	-	-	-	11	4
Peusangan	-	-	-	-	-	-
Psg Selatan	-	-	-	-	-	-
Psg Siblah Krueng	-	-	-	-	-	-
Makmur	-	-	-	-	-	-
Gandapura	-	-	-	-	-	-
Kutablang	-	-	-	-	-	-
Bireuen	1	0,2	-	-	73	60

Lanjutan Tabel/*Continued Table* 5.1.1

Kecamatan Subdistrict	Semangka Water Melon		Stroberi Strawberry		Terung Eggplant	
	2020	2021	2020	2021	2020	2021
(1)	(44)	(45)	(46)	(47)	(48)	(49)
Samalanga	3	-	-	-	6	8
Sp Mamplam	33	38	-	-	13	13
Pandrah	-	-	-	-	8	8
Jeunieb	-	-	-	-	8	6
Peulimbang	-	-	-	-	13	13
Peudada	-	-	-	-	9	7
Juli	-	-	-	-	12	12
Jeumpa	-	-	-	-	3	4
Kota Juang	9	-	-	-	7	4
Kuala	67	62	-	-	6	6
Jangka	-	-	-	-	2	5
Peusangan	-	-	-	-	11	11
Psg Selatan	-	-	-	-	13	6
Psg Siblah Krueng	1	-	-	-	5	3
Makmur	-	-	-	-	-	2
Gandapura	-	-	-	-	-	2
Kutablang	-	-	-	-	13	9
Bireuen	113	100	-	-	129	119

Lanjutan Tabel/*Continued Table* 5.1.1

Kecamatan Subdistrict	Tomat Tomato		Wortel Carrot	
	2020	2021	2020	2021
(1)	(50)	(51)	(52)	(53)
Samalanga	-	-	-	-
Sp Mamplam	13	13	-	-
Pandrah	-	-	-	-
Jeunieb	-	-	-	-
Peulimbang	-	-	-	-
Peudada	6	2	-	-
Juli	-	-	-	-
Jeumpa	5	4	-	-
Kota Juang	5	5	-	-
Kuala	3	6	-	-
Jangka	3	1	-	-
Peusangan	-	-	-	-
Psg Selatan	-	-	-	-
Psg Siblah Krueng	-	-	-	-
Makmur	-	-	-	-
Gandapura	-	-	-	-
Kutablang	-	-	-	-
Bireuen	35	35	-	-

Sumber/Source: BPS, Statistik Pertanian Hortikultura SPH/ BPS-Statistics Indonesia, Agricultural Statistic for Horticulture SPH

Tabel
Table 5.1.2**Produksi Panen Tanaman Sayuran dan Buah-Buahan
Semusim Menurut Kecamatan dan Jenis Tanaman di
Kabupaten Bireuen (kwintal), 2020 dan 2021**
*Production of Seasonal Vegetables and Fruits by Subdistrict
and Kind of Plant in Bireuen Regency (quintal), 2020 dan
2021*

Kecamatan Subdistrict	Bawang Daun Scallion		Bawang Merah Shallot	
	2020	2021	2020	2021
(1)	(2)	(3)	(4)	(5)
Samalanga	-	-	-	-
Sp Mamplam	-	-	-	-
Pandrah	-	-	-	-
Jeunieb	-	-	-	-
Peulimbang	-	-	-	-
Peudada	-	-	-	-
Juli	-	-	-	-
Jeumpa	-	-	-	-
Kota Juang	-	-	-	-
Kuala	-	-	-	-
Jangka	-	-	-	-
Peusangan	-	-	25	25
Psg Selatan	-	-	-	37
Psg Siblah Krueng	-	-	-	-
Makmur	-	-	-	-
Gandapura	-	-	-	-
Kutablang	-	-	-	-
Bireuen	-	-	25	72

Lanjutan Tabel/Continued Table 5.1.2

Kecamatan Subdistrict	Bawang Putih Garlic		Bayam Spinach	
	2020	2021	2020	2021
(1)	(6)	(7)	(8)	(9)
Samalanga	-	-	366	170
Sp Mamplam	-	-	-	-
Pandrah	-	-	139	157
Jeunieb	-	-	80	460
Peulimbang	-	-	70	328
Peudada	-	-	442	300
Juli	-	-	-	-
Jeumpa	-	-	507	272
Kota Juang	-	-	500	353
Kuala	-	-	834	661
Jangka	-	-	213	1 240
Peusangan	-	-	613	539
Psg Selatan	-	-	-	-
Psg Siblah Krueng	-	-	-	-
Makmur	-	-	-	-
Gandapura	-	-	285	230
Kutablang	-	-	761	880
Bireuen	-	-	4 810	5 590

Lanjutan Tabel/*Continued Table* 5.1.2

Kecamatan Subdistrict	Blewah Blewah		Buncis String Bean	
	2020	2021	2020	2021
(1)	(10)	(11)	(12)	(13)
Samalanga	-	-	-	-
Sp Mamplam	-	-	-	-
Pandrah	-	-	-	-
Jeunieb	-	-	-	-
Peulimbang	-	-	-	-
Peudada	-	-	-	-
Juli	-	-	-	-
Jeumpa	-	-	-	-
Kota Juang	-	-	-	-
Kuala	-	-	-	-
Jangka	-	-	-	-
Peusangan	-	-	-	-
Psg Selatan	-	-	-	-
Psg Siblah Krueng	-	-	-	-
Makmur	-	-	-	-
Gandapura	-	-	-	-
Kutablang	-	-	-	-
Bireuen	-	-	-	-

Lanjutan Tabel/Continued Table 5.1.2

Kecamatan Subdistrict	Cabai Besar Chili/Big chili		Cabai Rawit Chili/Cayenne Pepper		Jamur Mushrooms	
	2020	2021	2020	2021	2020	2021
(1)	(14)	(15)	(16)	(17)	(18)	(19)
Samalanga	474	665	-	-	-	-
Sp Mamplam	2 219	2 500	-	-	-	-
Pandrah	226	240	-	-	-	-
Jeunieb	1 325	1 660	140	265	-	-
Peulimbang	1 165	1 095	-	-	-	-
Peudada	354	505	116	265	-	-
Juli	909	589	337	180	-	-
Jeumpa	99	277	-	-	-	-
Kota Juang	385	375	-	-	-	-
Kuala	163	503	-	-	-	-
Jangka	285	242	319	141	-	-
Peusangan	697	663	535	631	-	-
Psg Selatan	819	384	383	172	-	-
Psg Siblah Krueng	220	1 120	-	-	-	-
Makmur	310	642	-	70	-	-
Gandapura	285	435	23	-	-	-
Kutablang	173	282	71	71	-	-
Bireuen	10 108	12 177	1 924	1 795	-	-

Lanjutan Tabel/*Continued Table* 5.1.2

Kecamatan Subdistrict	Kacang Merah Red Beans		Kacang Panjang Long Beans		Kangkung Water Spinach	
	2020	2021	2020	2021	2020	2021
(1)	(20)	(21)	(22)	(23)	(24)	(25)
Samalanga	-	-	578	885	320	220
Sp Mamplam	-	-	7 380	13 200	-	-
Pandrah	-	-	726	605	359	759
Jeunieb	-	-	1 225	1 245	570	560
Peulimbang	-	-	1 415	1 215	40	318
Peudada	-	-	843	637	1 390	707
Juli	-	-	1 579	685	-	-
Jeumpa	-	-	455	640	1 399	1 200
Kota Juang	-	-	1 260	850	1 070	360
Kuala	-	-	586	741	2 985	1 705
Jangka	-	-	800	672	845	478
Peusangan	-	-	1 540	1 430	625	885
Psg Selatan	-	-	1 039	715	-	-
Psg Siblah Krueng	-	-	1 520	1 533	-	400
Makmur	-	-	1 000	612	-	-
Gandapura	-	-	1 040	737	620	-
Kutablang	-	-	218	175	852	950
Bireuen	-	-	23 204	26 579	11 075	8 542

Lanjutan Tabel/Continued Table 5.1.2

Kecamatan Subdistrict	Kembang Kol Cauliflower		Kentang Potato		Ketimun Cucumber	
	2020	2021	2020	2021	2020	2021
(1)	(26)	(27)	(28)	(29)	(30)	(31)
Samalanga	-	-	-	-	1 019	1 200
Sp Mamplam	-	-	-	-	22 000	15 290
Pandrah	-	-	-	-	1 573	407
Jeunieb	-	-	-	-	985	1 685
Peulimbang	-	-	-	-	1 745	1 010
Peudada	-	-	-	-	1 952	-
Juli	-	-	-	-	3 200	1 996
Jeumpa	-	-	-	-	894	711
Kota Juang	-	-	-	-	1 910	1 690
Kuala	-	-	-	-	1 231	1 384
Jangka	-	-	-	-	865	350
Peusangan	-	-	-	-	1 418	1 222
Psg Selatan	-	-	-	-	2 835	1 337
Psg Siblah Krueng	-	-	-	-	1 395	1 240
Makmur	-	-	-	-	1 050	987
Gandapura	-	-	-	-	622	925
Kutablang	-	-	-	-	546	515
Bireuen	-	-	-	-	45 240	31 949

Lanjutan Tabel/Continued Table 5.1.2

Kecamatan Subdistrict	Kubis Cabbage		Labu Siam Chayote		Lobak Radish	
	2020	2021	2020	2021	2020	2021
(1)	(32)	(33)	(34)	(35)	(36)	(37)
Samalanga	-	-	-	-	-	-
Sp Mamplam	-	-	-	-	-	-
Pandrah	-	-	-	-	-	-
Jeunieb	-	-	-	-	-	-
Peulimbang	-	-	-	-	-	-
Peudada	-	-	-	-	-	-
Juli	-	-	-	-	-	-
Jeumpa	-	-	-	-	-	-
Kota Juang	-	-	-	-	-	-
Kuala	-	-	-	-	-	-
Jangka	-	-	-	-	-	-
Peusangan	-	-	-	-	-	-
Psg Selatan	-	-	-	-	-	-
Psg Siblah Krueng	-	-	-	-	-	-
Makmur	-	-	-	-	-	-
Gandapura	-	-	-	-	-	-
Kutablang	-	-	-	-	-	-
Bireuen	-	-	-	-	-	-

Lanjutan Tabel/*Continued Table 5.1.2*

Kecamatan Subdistrict	Melon Melon		Paprika Bell Pepper		Petsai/Sawi Chinese Cabbage/ Mustard Green	
	2020	2021	2020	2021	2020	2021
(1)	(38)	(39)	(40)	(41)	(42)	(43)
Samalanga	-	-	-	-	-	-
Sp Mamplam	-	-	-	-	-	-
Pandrah	-	-	-	-	-	-
Jeunieb	-	-	-	-	-	-
Peulimbang	-	-	-	-	-	-
Peudada	-	-	-	-	-	-
Juli	-	-	-	-	-	-
Jeumpa	-	-	-	-	1 567	374
Kota Juang	-	-	-	-	45	36
Kuala	70	25	-	-	2 631	1 840
Jangka	-	-	-	-	457	129
Peusangan	-	-	-	-	-	-
Psg Selatan	-	-	-	-	-	-
Psg Siblah Krueng	-	-	-	-	-	-
Makmur	-	-	-	-	-	-
Gandapura	-	-	-	-	-	-
Kutablang	-	-	-	-	-	-
Bireuen	70	25	-	-	4 700	2 379

Lanjutan Tabel/*Continued Table* 5.1.2

Kecamatan Subdistrict	Semangka Water Melon		Stroberi Strawberry		Terung Eggplant	
	2020	2021	2020	2021	2020	2021
(1)	(44)	(45)	(46)	(47)	(48)	(49)
Samalanga	220	-	-	-	602	850
Sp Mamplam	2 636	1 237	-	-	840	840
Pandrah	-	-	-	-	575	646
Jeunieb	-	-	-	-	750	670
Peulimbang	-	-	-	-	1 575	1 430
Peudada	-	-	-	-	540	367
Juli	-	-	-	-	1 027	523
Jeumpa	-	-	-	-	327	323
Kota Juang	320	-	-	-	1 445	1 040
Kuala	8 470	70	-	-	622	469
Jangka	-	-	-	-	301	647
Peusangan	-	-	-	-	1 049	1 190
Psg Selatan	-	-	-	-	743	360
Psg Siblah Krueng	140	-	-	-	757	150
Makmur	-	-	-	-	-	152
Gandapura	-	-	-	-	-	100
Kutablang	-	-	-	-	334	199
Bireuen	11 786	1 307	-	-	11 487	9 956

Lanjutan Tabel/Continued Table 5.1.2

Kecamatan Subdistrict	Tomat Tomato		Wortel Carrot	
	2020	2021	2020	2021
(1)	(50)	(51)	(52)	(53)
Samalanga	-	-	-	-
Sp Mamplam	1 020	1020	-	-
Pandrah	-	-	-	-
Jeunieb	-	-	-	-
Peulimbang	-	-	-	-
Peudada	419	80	-	-
Juli	-	-	-	-
Jeumpa	372	205	-	-
Kota Juang	840	760	-	-
Kuala	174	400	-	-
Jangka	173	130	-	-
Peusangan	-	-	-	-
Psg Selatan	-	-	-	-
Psg Siblah Krueng	-	-	-	-
Makmur	-	-	-	-
Gandapura	-	-	-	-
Kutablang	-	-	-	-
Bireuen	2 998	2 803	-	-

Sumber/Source: BPS, Statistik Pertanian Hortikultura SPH/ BPS-Statistics Indonesia, Agricultural Statistic for Horticulture SPH

Tabel
Table 5.1.3

Luas Panen Tanaman Sayuran dan Buah–Buahan Semusim Menurut Jenis Tanaman di Kabupaten Bireuen (ha), 2017–2021

Harvested Area of Seasonal Vegetables and Fruits by Kind of Plant in Bireuen Regency (ha), 2017–2021

Jenis Tanaman <i>Kind of Plants</i>	2017	2018	2019	2020	2021
(1)	(2)	(3)	(4)	(5)	(6)
Sayuran <i>Vegetables</i>					
Bawang Daun <i>Wlech Onion</i>	-	-	-	-	-
Bawang Merah <i>Shallot</i>	1	5	17	1	2
Bawang Putih <i>Garlic</i>	-	-	-	-	-
Bayam <i>Spinach</i>	217	183	164	168	195
Buncis <i>Green Bean</i>	-	-	-	-	-
Cabai Besar <i>Chili (Capsicum Annum)</i>	120	102	111	145	161
Cabai Rawit <i>Chili (Capsicum Frutescens)</i>	38	29	31	36	36
Jamur <i>Mushroom</i>	-	900	390	-	-
Kacang Merah <i>Red Bean</i>	-	-	-	-	-
Kacang Panjang <i>Yarldlong Bean</i>	272	275	257	272	278
Kangkung <i>Kangkong</i>	159	166	168	179	169
Kembang Kol <i>Cauliflower</i>	-	1	-	-	-
Kentang <i>Potato</i>	-	-	-	-	-

Lanjutan Tabel/Continued Table 5.1.3

Jenis Tanaman <i>Kind of Plants</i>	2017	2018	2019	2020	2021
(1)	(2)	(3)	(4)	(5)	(6)
Ketimun <i>Cucumber</i>	278	276	284	321	286
Kubis <i>Cabbage</i>	-	-	-	-	-
Labu Siam <i>Chayote</i>	-	-	-	-	-
Lobak <i>Radish</i>	-	-	-	-	-
Paprika <i>Bell Pepper</i>	-	-	-	-	-
Petsai <i>Chinese Cabbage</i>	53	73	64	73	60
Terung <i>Eggplant</i>	99	99	111	129	119
Tomat <i>Tomato</i>	47	39	33	35	35
Wortel <i>Carrot</i>	-	-	-	-	-
Buah-buahan Fruits					
Blewah <i>Cantaloupe</i>	-	-	-	-	-
Melon <i>Melon</i>	-	4	2	1	0,2
Semangka <i>Watermelon</i>	195	105	96	113	100
Stroberi <i>Strawberry</i>	-	-	-	-	-

Sumber/Source: BPS, Statistik Pertanian Hortikultura SPH/ BPS-Statistics Indonesia, Agricultural Statistic for Horticulture SPH

Tabel
Table 5.1.4

**Produksi Tanaman Sayuran dan Buah–Buahan Semusim
Menurut Jenis Tanaman di Kabupaten Bireuen (kuintal),
2017-2021**

*Production of Seasonal Vegetables and Fruits by Kind of
Plant in Bireuen Regency (quintal), 2017-2021*

Jenis Tanaman <i>Kind of Plants</i>	2017	2018	2019	2020	2021
(1)	(2)	(3)	(4)	(5)	(6)
Sayuran <i>Vegetables</i>					
Bawang Daun <i>Wlech Onion</i>	-	-	-	-	-
Bawang Merah <i>Shallot</i>	10	310	769	25	72
Bawang Putih <i>Garlic</i>	-	-	-	-	-
Bayam <i>Spinach</i>	5.779	4.765	5.056	4.810	5.590
Buncis <i>Green Bean</i>	-	-	-	-	-
Cabai Besar <i>Chili (Capsicum Annum)</i>	13.092	9.790	10.539	10.108	12.177
Cabai Rawit <i>Chili (Capsicum Frutescens)</i>	4.065	1.537	1.754	1.924	1.795
Jamur <i>Mushroom</i>	-	23.900	16.590	-	-
Kacang Merah <i>Red Bean</i>	-	-	-	-	-
Kacang Panjang <i>Yarldong Bean</i>	32.646	27.753	23.984	23.204	26.579
Kangkung <i>Kangkong</i>	16.205	14.884	14.784	11.075	8.542
Kembang Kol <i>Cauliflower</i>	53.410	54.089	58.758	-	-
Kentang <i>Potato</i>	-	-	-	-	-

Lanjutan Tabel/Continued Table 5.1.4

Jenis Tanaman <i>Kind of Plants</i>	2017	2018	2019	2020	2021
(1)	(2)	(3)	(4)	(5)	(6)
Ketimun <i>Cucumber</i>	53 410,00	54 089,00	58.758,0	45 240	31 949
Kubis <i>Cabbage</i>	-	-	-	-	-
Labu Siam <i>Chayote</i>	-	-	-	-	-
Lobak <i>Radish</i>	-	-	-	-	-
Paprika <i>Bell Pepper</i>	-	-	-	-	-
Petsai <i>Chinese Cabbage</i>	6 665	7 500	4 411	45 240	2 379
Terung <i>Eggplant</i>	24 534	17 901	12 447	-	9 956
Tomat <i>Tomato</i>	6 125	5 366	4 110	2 998	2 803
Wortel <i>Carrot</i>	-	-	-	-	-
Buah-buahan Fruits					
Blewah <i>Cantaloupe</i>	-	-	-	-	-
Melon <i>Melon</i>	-	545	290	70	25
Semangka <i>Watermelon</i>	13 493	24 250	23 925	-	1 307
Stroberi <i>Strawberry</i>	-	-	-	-	-

Sumber/Source: BPS, Statistik Pertanian Hortikultura SPH/ BPS-Statistics Indonesia, Agricultural Statistic for Horticulture SPH

Tabel
Table 5.1.5

Luas Panen Tanaman Biofarmaka Menurut Kecamatan dan Jenis Tanaman di Kabupaten Bireuen (m²), 2020 dan 2021
Harvested Area of Medicinal Plants by Subdistrict and Kind of Plant in Bireuen Regency (m²), 2020 and 2021

Kecamatan Subdistrict	Dlingo/Dringo Calamus		Jahe Ginger	
	2020	2021	2020	2021
(1)	(2)	(3)	(4)	(5)
Samalanga	-	-	-	-
Sp Mamplam	-	-	-	-
Pandrah	-	-	-	-
Jeunieb	-	-	-	-
Peulimbang	-	-	-	-
Peudada	-	-	-	-
Juli	-	-	-	-
Jeumpa	-	-	-	-
Kota Juang	-	-	-	2 000
Kuala	-	-	-	-
Jangka	-	-	-	-
Peusangan	-	-	-	-
Psg Selatan	-	-	-	-
Psg Siblah Krueng	-	-	-	-
Makmur	-	-	-	-
Gandapura	-	-	-	-
Kutablang	-	-	4 400	4 200
Bireuen	-	-	4 400	6 200

Lanjutan Tabel/Continued Table 5.1.5

Kecamatan Subdistrict	Kapulaga Java Cardamom		Keji Beling Verbenaceae	
	2020	2021	2020	2021
(1)	(6)	(7)	(8)	(9)
Samalanga	-	-	-	-
Sp Mamplam	-	-	-	-
Pandrah	-	-	-	-
Jeunieb	-	-	-	-
Peulimbang	-	-	-	-
Peudada	-	-	-	-
Juli	-	-	-	-
Jeumpa	-	-	-	-
Kota Juang	-	-	-	-
Kuala	-	-	-	-
Jangka	-	-	-	-
Peusangan	-	-	-	-
Psg Selatan	-	-	-	-
Psg Siblah Krueng	-	-	-	-
Makmur	-	-	-	-
Gandapura	-	-	-	-
Kutablang	-	-	-	-
Bireuen	-	-	-	-

Lanjutan Tabel/*Continued Table* 5.1.5

Kecamatan Subdistrict	Kencur <i>East Indian Galangal</i>		Kunyit <i>Turmeric</i>	
	2020	2021	2020	2021
(1)	(10)	(11)	(12)	(13)
Samalanga	-	-	-	-
Sp Mamplam	-	-	-	-
Pandrah	-	-	-	-
Jeunieb	-	-	-	-
Peulimbang	-	-	-	-
Peudada	-	-	-	-
Juli	-	-	-	-
Jeumpa	-	-	-	-
Kota Juang	-	-	-	-
Kuala	-	-	-	-
Jangka	-	-	-	-
Peusangan	-	-	-	-
Psg Selatan	-	-	-	-
Psg Siblah Krueng	-	-	-	-
Makmur	-	-	-	-
Gandapura	-	-	-	-
Kutablang	-	-	-	-
Bireuen	-	-	-	-

Lanjutan Tabel/Continued Table 5.1.5

Kecamatan Subdistrict	Laos/Lengkuas Galanga		Lempuyang Zingiber Aromaticum		Lidah Buaya/ Aloevera	
	2020	2021	2020	2021	2020	2021
(1)	(14)	(15)	(16)	(17)	(18)	(19)
Samalanga	-	-	-	-	-	-
Sp Mamplam	-	-	-	-	-	-
Pandrah	-	-	-	-	-	-
Jeunieb	-	-	-	-	-	-
Peulimbang	-	-	-	-	-	-
Peudada	-	-	-	-	-	-
Juli	-	-	-	-	-	-
Jeumpa	-	-	-	-	-	-
Kota Juang	-	-	-	-	-	-
Kuala	-	-	-	-	-	-
Jangka	-	-	-	-	-	-
Peusangan	-	-	-	-	-	-
Psg Selatan	-	-	-	-	-	-
Psg Siblah Krueng	-	-	-	-	-	-
Makmur	-	-	-	-	-	-
Gandapura	-	-	-	-	-	-
Kutablang	3 800	4 100	-	-	-	-
Bireuen	3 800	4 100	-	-	-	-

Lanjutan Tabel/*Continued Table 5.1.5*

Kecamatan Subdistrict	Mahkota Dewa <i>Phaleria Macrocarpa</i>		Mengkudu/Pace <i>Indian Mulberry</i>		Sambiloto <i>King of Bitter</i>	
	2020	2021	2020	2021	2020	2021
(1)	(20)	(21)	(22)	(23)	(24)	(25)
Samalanga	-	-	-	-	-	-
Sp Mamplam	-	-	-	-	-	-
Pandrah	-	-	-	-	-	-
Jeunieb	-	-	-	-	-	-
Peulimbang	-	-	-	-	-	-
Peudada	-	-	-	-	-	-
Juli	-	-	-	-	-	-
Jeumpa	-	-	-	-	-	-
Kota Juang	-	-	-	-	-	-
Kuala	-	-	-	-	-	-
Jangka	-	-	-	-	-	-
Peusangan	-	-	-	-	-	-
Psg Selatan	-	-	-	-	-	-
Psg Siblah Krueng	-	-	-	-	-	-
Makmur	-	-	-	-	-	-
Gandapura	-	-	-	-	-	-
Kutablang	-	-	-	-	-	-
Bireuen	-	-	-	-	-	-

Lanjutan Tabel/*Continued Table 5.1.5*

Kecamatan Subdistrict	Temuireng Black Turmeric		Temukunci Chinese Keys		Temulawak Java Turmeric	
	2020	2021	2020	2021	2020	2021
(1)	(26)	(27)	(28)	(29)	(30)	(31)
Samalanga	-	-	-	-	-	-
Sp Mamplam	-	-	-	-	-	-
Pandrah	-	-	-	-	-	-
Jeunieb	-	-	-	-	-	-
Peulimbang	-	-	-	-	-	-
Peudada	-	-	-	-	-	-
Juli	-	-	-	-	-	-
Jeumpa	-	-	-	-	-	-
Kota Juang	-	-	-	-	-	-
Kuala	-	-	-	-	-	-
Jangka	-	-	-	-	-	-
Peusangan	-	-	-	-	-	-
Psg Selatan	-	-	-	-	-	-
Psg Siblah Krueng	-	-	-	-	-	-
Makmur	-	-	-	-	-	-
Gandapura	-	-	-	-	-	-
Kutablang	-	-	-	-	-	-
Bireuen	-	-	-	-	-	-

Sumber/*Source*: BPS, Statistik Pertanian Hortikultura SPH/ *BPS-Statistics Indonesia, Agricultural Statistic for Horticulture SPH*

Tabel
Table 5.1.6**Produksi Tanaman Biofarmaka Menurut Kecamatan dan Jenis Tanaman di Kabupaten Bireuen (kg), 2020 dan 2021**
Production of Medicinal Plants by Subdistrict and Kind of Plant in Bireuen Regency (kg), 2020 and 2021

Kecamatan Subdistrict	Dlingo/Dringo Calamus		Jahe Ginger	
	2020	2021	2020	2021
(1)	(2)	(3)	(4)	(5)
Samalanga	-	-	-	-
Sp Mamplam	-	-	-	-
Pandrah	-	-	-	-
Jeunieb	-	-	-	-
Peulimbang	-	-	-	-
Peudada	-	-	-	-
Juli	-	-	-	-
Jeumpa	-	-	-	-
Kota Juang	-	-	-	480
Kuala	-	-	-	-
Jangka	-	-	-	-
Peusangan	-	-	-	-
Psg Selatan	-	-	-	-
Psg Siblah Krueng	-	-	-	-
Makmur	-	-	-	-
Gandapura	-	-	-	-
Kutablang	-	-	16 000	9 700
Bireuen	-	-	16 000	10 180

Lanjutan Tabel/Continued Table 5.1.6

Kecamatan Subdistrict	Kapulaga Java Cardamom		Keji Beling Verbenaceae	
	2020	2021	2020	2021
(1)	(6)	(7)	(8)	(9)
Samalanga	-	-	-	-
Sp Mamplam	-	-	-	-
Pandrah	-	-	-	-
Jeunieb	-	-	-	-
Peulimbang	-	-	-	-
Peudada	-	-	-	-
Juli	-	-	-	-
Jeumpa	-	-	-	-
Kota Juang	-	-	-	-
Kuala	-	-	-	-
Jangka	-	-	-	-
Peusangan	-	-	-	-
Psg Selatan	-	-	-	-
Psg Siblah Krueng	-	-	-	-
Makmur	-	-	-	-
Gandapura	-	-	-	-
Kutablang	-	-	-	-
Bireuen	-	-	-	-

Lanjutan Tabel/*Continued Table* 5.1.6

Kecamatan Subdistrict	Kencur <i>East Indian Galangal</i>		Kunyit <i>Turmeric</i>	
	2020	2021	2020	2021
(1)	(10)	(11)	(12)	(13)
Samalanga	-	-	-	-
Sp Mamplam	-	-	-	-
Pandrah	-	-	-	-
Jeunieb	-	-	-	-
Peulimbang	-	-	-	-
Peudada	-	-	-	-
Juli	-	-	-	-
Jeumpa	-	-	-	-
Kota Juang	-	-	-	-
Kuala	-	-	-	-
Jangka	-	-	-	-
Peusangan	-	-	-	-
Psg Selatan	-	-	-	-
Psg Siblah Krueng	-	-	-	-
Makmur	-	-	-	-
Gandapura	-	-	-	-
Kutablang	-	-	-	-
Bireuen	-	-	-	-

Lanjutan Tabel/Continued Table 5.1.6

Kecamatan Subdistrict	Laos/Lengkuas Galanga		Lempuyang Zingiber Aromaticum		Lidah Buaya/ Aloevera	
	2020	2021	2020	2021	2020	2021
(1)	(14)	(15)	(16)	(17)	(18)	(19)
Samalanga	-	-	-	-	-	-
Sp Mamplam	-	-	-	-	-	-
Pandrah	-	-	-	-	-	-
Jeunieb	-	-	-	-	-	-
Peulimbang	-	-	-	-	-	-
Peudada	-	-	-	-	-	-
Juli	-	-	-	-	-	-
Jeumpa	-	-	-	-	-	-
Kota Juang	-	-	-	-	-	-
Kuala	-	-	-	-	-	-
Jangka	-	-	-	-	-	-
Peusangan	-	-	-	-	-	-
Psg Selatan	-	-	-	-	-	-
Psg Siblah Krueng	-	-	-	-	-	-
Makmur	-	-	-	-	-	-
Gandapura	-	-	-	-	-	-
Kutablang	17 100	9 200	-	-	-	-
Bireuen	17 100	9 200	-	-	-	-

Lanjutan Tabel/*Continued Table* 5.1.6

Kecamatan Subdistrict	Mahkota Dewa <i>Phaleria Macrocarpa</i>		Mengkudu/Pace <i>Indian Mulberry</i>		Sambiloto <i>King of Bitter</i>	
	2020	2021	2020	2021	2020	2021
(1)	(20)	(21)	(22)	(23)	(24)	(25)
Samalanga	-	-	-	-	-	-
Sp Mamplam	-	-	-	-	-	-
Pandrah	-	-	-	-	-	-
Jeunieb	-	-	-	-	-	-
Peulimbang	-	-	-	-	-	-
Peudada	-	-	-	-	-	-
Juli	-	-	-	-	-	-
Jeumpa	-	-	-	-	-	-
Kota Juang	-	-	-	-	-	-
Kuala	-	-	-	-	-	-
Jangka	-	-	-	-	-	-
Peusangan	-	-	-	-	-	-
Psg Selatan	-	-	-	-	-	-
Psg Siblah Krueng	-	-	-	-	-	-
Makmur	-	-	-	-	-	-
Gandapura	-	-	-	-	-	-
Kutablang	-	-	-	-	-	-
Bireuen	-	-	-	-	-	-

Lanjutan Tabel/Continued Table 5.1.6

Kecamatan Subdistrict	Temuireng Black Turmeric		Temukunci Chinese Keys		Temulawak Java Turmeric	
	2020	2021	2020	2021	2020	2021
(1)	(26)	(27)	(28)	(29)	(30)	(31)
Samalanga	-	-	-	-	-	-
Sp Mamplam	-	-	-	-	-	-
Pandrah	-	-	-	-	-	-
Jeunieb	-	-	-	-	-	-
Peulimbang	-	-	-	-	-	-
Peudada	-	-	-	-	-	-
Juli	-	-	-	-	-	-
Jeumpa	-	-	-	-	-	-
Kota Juang	-	-	-	-	-	-
Kuala	-	-	-	-	-	-
Jangka	-	-	-	-	-	-
Peusangan	-	-	-	-	-	-
Psg Selatan	-	-	-	-	-	-
Psg Siblah Krueng	-	-	-	-	-	-
Makmur	-	-	-	-	-	-
Gandapura	-	-	-	-	-	-
Kutablang	-	-	-	-	-	-
Bireuen	-	-	-	-	-	-

Sumber/Source: BPS, Statistik Pertanian Hortikultura SPH/ BPS-Statistics Indonesia, Agricultural Statistic for Horticulture SPH

Tabel
Table 5.1.7**Luas Panen Tanaman Biofarmaka Menurut Jenis Tanaman
di Kabupaten Bireuen (m²), 2017-2021**
**Harvested Area of Medicinal Plants by Kind of Plant in
Bireuen Regency (m²), 2017-2021**

Jenis Tanaman <i>Kind of Plants</i>	2017	2018	2019	2020	2021
(1)	(2)	(3)	(4)	(5)	(6)
Dlingo/Dringo <i>Sweet Root/Calamus</i>	–	–	–	–	–
Jahe <i>Ginger</i>	3 000	2 600	4 000	4 400	6 200
Kapulaga <i>Java Cardamon</i>	–	–	–	–	–
Keji Beling /Kecibeling <i>Strobilanthes crisper</i>	–	–	–	–	–
Kencur <i>East Indian Galangal</i>	–	–	–	–	–
Kunyit <i>Turmeric</i>	–	–	–	–	–
Laos/Lengkuas <i>Galanga</i>	1 900	1 500	3 500	3 800	4 100
Lempuyang <i>Zingiber Aromaticum</i>	–	–	–	–	–
Lidah Buaya <i>Oliviera</i>	–	–	–	–	–
Mahkota Dewa <i>God's Crown</i>	–	–	–	–	–
Mengkudu/Pace <i>Indian Mulberry</i>	–	–	–	–	–
Sambiloto <i>King of Bitter</i>	–	–	–	–	–
Temuireng <i>Black Turmeric</i>	–	–	–	–	–
Temukunci <i>Chinese Keys</i>	–	–	–	–	–
Temulawak <i>Java Turmeric</i>	–	–	–	–	–

Sumber/Source: BPS, Statistik Pertanian Hortikultura SPH/ BPS-Statistics Indonesia, Agricultural Statistic for Horticulture SPH

Tabel 5.1.8 **Produksi Tanaman Biofarmaka Menurut Jenis Tanaman di Kabupaten Bireuen (kg), 2017-2021**
Production of Medicinal Plants by Kind of Plant in Bireuen Regency (kg), 2017-2021

Jenis Tanaman <i>Kind of Plants</i>	2017	2018	2019	2020	2021
(1)	(2)	(3)	(4)	(5)	(6)
Dlingo/Dringo <i>Sweet Root/Calamus</i>	–	–	–	–	–
Jahe <i>Ginger</i>	4 000	5 140	11 450	16 000	10 180
Kapulaga <i>Java Cardamon</i>	–	–	–	–	–
Keji Beling /Kecibeling <i>Strobilanthes crisper</i>	–	–	–	–	–
Kencur <i>East Indian Galangal</i>	–	–	–	–	–
Kunyit <i>Turmeric</i>	–	–	–	–	–
Laos/Lengkuas <i>Galanga</i>	2 600	2 850	9 650	17 100	9 200
Lempuyang <i>Zingiber Aromaticum</i>	–	–	–	–	–
Lidah Buaya <i>Oliviera</i>	–	–	–	–	–
Mahkota Dewa <i>God's Crown</i>	–	–	–	–	–
Mengkudu/Pace <i>Indian Mulberry</i>	–	–	–	–	–
Sambiloto <i>King of Bitter</i>	–	–	–	–	–
Temuireng <i>Black Turmeric</i>	–	–	–	–	–
Temukunci <i>Chinese Keys</i>	–	–	–	–	–
Temulawak <i>Java Turmeric</i>	–	–	–	–	–

Sumber/Source: BPS, Statistik Pertanian Hortikultura SPH/ BPS-Statistics Indonesia, Agricultural Statistic for Horticulture SPH

Tabel
Table 5.1.9**Luas Panen Tanaman Hias Menurut Kecamatan Dan Jenis
Tanaman di Kabupaten Bireuen (m²), 2020 dan 2021**
**Harvested Area of Ornamental Plants by Subdistrict and
Kind of Plant in Bireuen Regency (m²), 2020 and 2021**

Kecamatan Subdistrict	Anggrek Orchid		Anthurium Bunga Flamingo Lily Flower		Anthurium Daun Anthurium	
	2020	2021	2020	2021	2020	2021
(1)	(2)	(3)	(4)	(5)	(6)	(7)
Samalanga	-	-	-	-	-	-
Sp Mamplam	-	-	-	-	-	-
Pandrah	-	-	-	-	-	-
Jeunieb	-	-	-	-	-	-
Peulimbang	-	-	-	-	-	-
Peudada	-	-	-	-	-	-
Juli	-	-	-	-	-	-
Jeumpa	-	-	-	-	-	-
Kota Juang	-	-	-	-	-	-
Kuala	-	-	-	-	-	-
Jangka	-	-	-	-	-	-
Peusangan	-	-	-	-	-	-
Psg Selatan	-	-	-	-	-	-
Psg Siblah Krueng	-	-	-	-	-	-
Makmur	-	-	-	-	-	-
Gandapura	-	-	-	-	-	-
Kutablang	-	-	-	-	-	-
Bireuen	-	-	-	-	-	-

Lanjutan Tabel/Continued Table 5.1.9

Kecamatan Subdistrict	Anyelir Carnation		Balanceng Dieffenbacia		Dracaena Dracaena	
	2020	2021	2020	2021	2020	2021
(1)	(8)	(9)	(10)	(11)	(12)	(13)
Samalanga	-	-	-	-	-	-
Sp Mamplam	-	-	-	-	-	-
Pandrah	-	-	-	-	-	-
Jeunieb	-	-	-	-	-	-
Peulimbang	-	-	-	-	-	-
Peudada	-	-	-	-	-	-
Juli	-	-	-	-	-	-
Jeumpa	-	-	-	-	-	-
Kota Juang	-	-	-	-	-	-
Kuala	-	-	-	-	-	-
Jangka	-	-	-	-	-	-
Peusangan	-	-	-	-	-	-
Psg Selatan	-	-	-	-	-	-
Psg Siblah Krueng	-	-	-	-	-	-
Makmur	-	-	-	-	-	-
Gandapura	-	-	-	-	-	-
Kutablang	-	-	-	-	-	-
Bireuen	-	-	-	-	-	-

Lanjutan Tabel/*Continued Table* 5.1.9

Kecamatan <i>Subdistrict</i>	Euphorbia <i>Euphorbia</i>		Gladiol <i>Gladiol</i>		Hanjuang <i>Cordyline</i>	
	2020	2021	2020	2021	2020	2021
(1)	(14)	(15)	(16)	(17)	(18)	(19)
Samalanga	-	-	-	-	-	-
Sp Mamplam	-	-	-	-	-	-
Pandrah	-	-	-	-	-	-
Jeunieb	-	-	-	-	-	-
Peulimbang	-	-	-	-	-	-
Peudada	-	-	-	-	-	-
Juli	-	-	-	-	-	-
Jeumpa	-	-	-	-	-	-
Kota Juang	-	-	-	-	-	-
Kuala	-	-	-	-	-	-
Jangka	-	-	-	-	-	-
Peusangan	-	-	-	-	-	-
Psg Selatan	-	-	-	-	-	-
Psg Siblah Krueng	-	-	-	-	-	-
Makmur	-	-	-	-	-	-
Gandapura	-	-	-	-	-	-
Kutablang	-	-	-	-	-	-
Bireuen	-	-	-	-	-	-

Lanjutan Tabel/*Continued Table* 5.1.9

Kecamatan <i>Subdistrict</i>	Herbras <i>Gerbera</i>		Kamboja Jepang <i>Adenium</i>		Keladi Hias <i>Caladium</i>	
	2020	2021	2020	2021	2020	2021
(1)	(20)	(21)	(22)	(23)	(24)	(25)
Samalanga	-	-	-	-	-	-
Sp Mamplam	-	-	-	-	-	-
Pandrah	-	-	-	-	-	-
Jeunieb	-	-	-	-	-	-
Peulimbang	-	-	-	-	-	-
Peudada	-	-	-	-	-	-
Juli	-	-	-	-	-	-
Jeumpa	-	-	-	-	-	-
Kota Juang	-	-	-	-	-	-
Kuala	-	-	-	-	-	-
Jangka	-	-	-	-	-	-
Peusangan	-	-	-	-	-	-
Psg Selatan	-	-	-	-	-	-
Psg Siblah Krueng	-	-	-	-	-	-
Makmur	-	-	-	-	-	-
Gandapura	-	-	-	-	-	-
Kutablang	-	-	-	-	-	-
Bireuen	-	-	-	-	-	-

Lanjutan Tabel/*Continued Table* 5.1.9

Kecamatan Subdistrict	Krisan <i>Chrysantemum</i>		Mawar <i>Rose</i>		Melati <i>Jasmine</i>	
	2020	2021	2020	2021	2020	2021
(1)	(26)	(27)	(28)	(29)	(30)	(31)
Samalanga	-	-	-	-	-	-
Sp Mamplam	-	-	-	-	-	-
Pandrah	-	-	-	-	-	-
Jeunieb	-	-	-	-	-	-
Peulimbang	-	-	-	-	-	-
Peudada	-	-	-	-	-	-
Juli	-	-	-	-	-	-
Jeumpa	-	-	-	-	-	-
Kota Juang	-	-	-	-	-	-
Kuala	-	-	-	-	-	-
Jangka	-	-	-	-	-	-
Peusangan	-	-	-	-	-	-
Psg Selatan	-	-	-	-	-	-
Psg Siblah Krueng	-	-	-	-	-	-
Makmur	-	-	-	-	-	-
Gandapura	-	-	-	-	-	-
Kutablang	-	-	-	-	-	-
Bireuen	-	-	-	-	-	-

Lanjutan Tabel/*Continued Table* 5.1.9

Kecamatan <i>Subdistrict</i>	Monstera <i>Monstera</i>		Pakis <i>Leather Leaf Fern</i>		Palem <i>Palm</i>	
	2020	2021	2020	2021	2020	2021
(1)	(32)	(33)	(34)	(35)	(36)	(37)
Samalanga	-	-	-	-	-	-
Sp Mamplam	-	-	-	-	-	-
Pandrah	-	-	-	-	-	-
Jeunieb	-	-	-	-	-	-
Peulimbang	-	-	-	-	-	-
Peudada	-	-	-	-	-	-
Juli	-	-	-	-	-	-
Jeumpa	-	-	-	-	-	-
Kota Juang	-	-	-	-	-	-
Kuala	-	-	-	-	-	-
Jangka	-	-	-	-	-	-
Peusangan	-	-	-	-	-	-
Psg Selatan	-	-	-	-	-	-
Psg Siblah Krueng	-	-	-	-	-	-
Makmur	-	-	-	-	-	-
Gandapura	-	-	-	-	-	-
Kutablang	-	-	-	-	-	-
Bireuen	-	-	-	-	-	-

Lanjutan Tabel/*Continued Table* 5.1.9

Kecamatan <i>Subdistrict</i>	Pedang-Pedangan <i>Sansevieria</i>		Philodendron <i>Philodendron</i>		Pisang-Pisangan <i>Heliconia</i>	
	2020	2021	2020	2021	2020	2021
(1)	(38)	(39)	(40)	(41)	(42)	(43)
Samalanga	-	-	-	-	-	-
Sp Mamplam	-	-	-	-	-	-
Pandrah	-	-	-	-	-	-
Jeunieb	-	-	-	-	-	-
Peulimbang	-	-	-	-	-	-
Peudada	-	-	-	-	-	-
Juli	-	-	-	-	-	-
Jeumpa	-	-	-	-	-	-
Kota Juang	-	-	-	-	-	-
Kuala	-	-	-	-	-	-
Jangka	-	-	-	-	-	-
Peusangan	-	-	-	-	-	-
Psg Selatan	-	-	-	-	-	-
Psg Siblah Krueng	-	-	-	-	-	-
Makmur	-	-	-	-	-	-
Gandapura	-	-	-	-	-	-
Kutablang	-	-	-	-	-	-
Bireuen	-	-	-	-	-	-

Lanjutan Tabel/*Continued Table* 5.1.9

Kecamatan Subdistrict	Sedap Malam Tuberose		Soka Ixora		Sri Rejeki Aglaonema	
	2020	2021	2020	2021	2020	2021
(1)	(44)	(45)	(46)	(47)	(48)	(49)
Samalanga	-	-	-	-	-	-
Sp Mamplam	-	-	-	-	-	-
Pandrah	-	-	-	-	-	-
Jeunieb	-	-	-	-	-	-
Peulimbang	-	-	-	-	-	-
Peudada	-	-	-	-	-	-
Juli	-	-	-	-	-	-
Jeumpa	-	-	-	-	-	-
Kota Juang	-	-	-	-	-	-
Kuala	-	-	-	-	-	-
Jangka	-	-	-	-	-	-
Peusangan	-	-	-	-	-	-
Psg Selatan	-	-	-	-	-	-
Psg Siblah Krueng	-	-	-	-	-	-
Makmur	-	-	-	-	-	-
Gandapura	-	-	-	-	-	-
Kutablang	-	-	-	-	-	-
Bireuen	-	-	-	-	-	-

Sumber/*Source*: BPS, Statistik Pertanian Hortikultura SPH/ *BPS-Statistics Indonesia, Agricultural Statistic for Horticulture SPH*

Tabel
Table 5.1.10

Produksi Tanaman Hias Menurut Kecamatan dan Jenis Tanaman di Kabupaten Bireuen (tangkai), 2020 dan 2021
Production of Ornamental Plants by Subdistrict and Kind of Plant in Bireuen Regency (stalks), 2020 and 2021

Kecamatan Subdistrict	Angrek Orchid		Anthurium Bunga Flamingo Lily Flower		Anthurium Daun Anthurium	
	2020	2021	2021	2021	2021	2021
(1)	(2)	(3)	(4)	(5)	(6)	(7)
Samalanga	-	-	-	-	-	-
Sp Mamplam	-	-	-	-	-	-
Pandrah	-	-	-	-	-	-
Jeunieb	-	-	-	-	-	-
Peulimbang	-	-	-	-	-	-
Peudada	-	-	-	-	-	-
Juli	-	-	-	-	-	-
Jeumpa	-	-	-	-	-	-
Kota Juang	-	-	-	-	-	-
Kuala	-	-	-	-	-	-
Jangka	-	-	-	-	-	-
Peusangan	-	-	-	-	-	-
Psg Selatan	-	-	-	-	-	-
Psg Siblah Krueng	-	-	-	-	-	-
Makmur	-	-	-	-	-	-
Gandapura	-	-	-	-	-	-
Kutablang	-	-	-	-	-	-
Bireuen	-	-	-	-	-	-

Lanjutan Tabel/*Continued Table* 5.1.10

Kecamatan <i>Subdistrict</i>	Anyelir <i>Carnation</i>		Balanceng <i>Dieffenbacia</i>		Dracaena <i>Dracaena</i>	
	2020	2021	2020	2021	2020	2021
(1)	(8)	(9)	(10)	(11)	(12)	(13)
Samalanga	-	-	-	-	-	-
Sp Mamplam	-	-	-	-	-	-
Pandrah	-	-	-	-	-	-
Jeunieb	-	-	-	-	-	-
Peulimbang	-	-	-	-	-	-
Peudada	-	-	-	-	-	-
Juli	-	-	-	-	-	-
Jeumpa	-	-	-	-	-	-
Kota Juang	-	-	-	-	-	-
Kuala	-	-	-	-	-	-
Jangka	-	-	-	-	-	-
Peusangan	-	-	-	-	-	-
Psg Selatan	-	-	-	-	-	-
Psg Siblah Krueng	-	-	-	-	-	-
Makmur	-	-	-	-	-	-
Gandapura	-	-	-	-	-	-
Kutablang	-	-	-	-	-	-
Bireuen	-	-	-	-	-	-

Lanjutan Tabel/*Continued Table* 5.1.10

Kecamatan <i>Subdistrict</i>	Euphorbia <i>Euphorbia</i>		Gladiol <i>Gladiol</i>		Hanjuang <i>Cordyline</i>	
	2020	2021	2020	2021	2020	2021
(1)	(14)	(15)	(16)	(17)	(18)	(19)
Samalanga	-	-	-	-	-	-
Sp Mamplam	-	-	-	-	-	-
Pandrah	-	-	-	-	-	-
Jeunieb	-	-	-	-	-	-
Peulimbang	-	-	-	-	-	-
Peudada	-	-	-	-	-	-
Juli	-	-	-	-	-	-
Jeumpa	-	-	-	-	-	-
Kota Juang	-	-	-	-	-	-
Kuala	-	-	-	-	-	-
Jangka	-	-	-	-	-	-
Peusangan	-	-	-	-	-	-
Psg Selatan	-	-	-	-	-	-
Psg Siblah Krueng	-	-	-	-	-	-
Makmur	-	-	-	-	-	-
Gandapura	-	-	-	-	-	-
Kutablang	-	-	-	-	-	-
Bireuen	-	-	-	-	-	-

Lanjutan Tabel/*Continued Table* 5.1.10

Kecamatan <i>Subdistrict</i>	Herbras <i>Gerbera</i>		Kamboja Jepang <i>Adenium</i>		Keladi Hias <i>Caladium</i>	
	2020	2021	2020	2021	2020	2021
(1)	(20)	(21)	(22)	(23)	(24)	(25)
Samalanga	-	-	-	-	-	-
Sp Mamplam	-	-	-	-	-	-
Pandrah	-	-	-	-	-	-
Jeunieb	-	-	-	-	-	-
Peulimbang	-	-	-	-	-	-
Peudada	-	-	-	-	-	-
Juli	-	-	-	-	-	-
Jeumpa	-	-	-	-	-	-
Kota Juang	-	-	-	-	-	-
Kuala	-	-	-	-	-	-
Jangka	-	-	-	-	-	-
Peusangan	-	-	-	-	-	-
Psg Selatan	-	-	-	-	-	-
Psg Siblah Krueng	-	-	-	-	-	-
Makmur	-	-	-	-	-	-
Gandapura	-	-	-	-	-	-
Kutablang	-	-	-	-	-	-
Bireuen	-	-	-	-	-	-

Lanjutan Tabel/*Continued Table* 5.1.10

Kecamatan Subdistrict	Krisan <i>Chrysantemum</i>		Mawar <i>Rose</i>		Melati <i>Jasmine</i>	
	2020	2021	2020	2021	2020	2021
(1)	(26)	(27)	(28)	(29)	(30)	(31)
Samalanga	-	-	-	-	-	-
Sp Mamplam	-	-	-	-	-	-
Pandrah	-	-	-	-	-	-
Jeunieb	-	-	-	-	-	-
Peulimbang	-	-	-	-	-	-
Peudada	-	-	-	-	-	-
Juli	-	-	-	-	-	-
Jeumpa	-	-	-	-	-	-
Kota Juang	-	-	-	-	-	-
Kuala	-	-	-	-	-	-
Jangka	-	-	-	-	-	-
Peusangan	-	-	-	-	-	-
Psg Selatan	-	-	-	-	-	-
Psg Siblah Krueng	-	-	-	-	-	-
Makmur	-	-	-	-	-	-
Gandapura	-	-	-	-	-	-
Kutablang	-	-	-	-	-	-
Bireuen	-	-	-	-	-	-

Lanjutan Tabel/*Continued Table* 5.1.10

Kecamatan <i>Subdistrict</i>	Monstera <i>Monstera</i>		Pakis <i>Leather Leaf Fern</i>		Palem <i>Palm</i>	
	2020	2021	2020	2021	2020	2021
(1)	(32)	(33)	(34)	(35)	(36)	(37)
Samalanga	-	-	-	-	-	-
Sp Mamplam	-	-	-	-	-	-
Pandrah	-	-	-	-	-	-
Jeunieb	-	-	-	-	-	-
Peulimbang	-	-	-	-	-	-
Peudada	-	-	-	-	-	-
Juli	-	-	-	-	-	-
Jeumpa	-	-	-	-	-	-
Kota Juang	-	-	-	-	-	-
Kuala	-	-	-	-	-	-
Jangka	-	-	-	-	-	-
Peusangan	-	-	-	-	-	-
Psg Selatan	-	-	-	-	-	-
Psg Siblah Krueng	-	-	-	-	-	-
Makmur	-	-	-	-	-	-
Gandapura	-	-	-	-	-	-
Kutablang	-	-	-	-	-	-
Bireuen	-	-	-	-	-	-

Lanjutan Tabel/*Continued Table* 5.1.10

Kecamatan <i>Subdistrict</i>	Pedang-Pedangan <i>Sansevieria</i>		Philodendron <i>Philodendron</i>		Pisang-Pisangan <i>Heliconia</i>	
	2020	2021	2020	2021	2020	2021
(1)	(38)	(39)	(40)	(41)	(42)	(43)
Samalanga	-	-	-	-	-	-
Sp Mamplam	-	-	-	-	-	-
Pandrah	-	-	-	-	-	-
Jeunieb	-	-	-	-	-	-
Peulimbang	-	-	-	-	-	-
Peudada	-	-	-	-	-	-
Juli	-	-	-	-	-	-
Jeumpa	-	-	-	-	-	-
Kota Juang	-	-	-	-	-	-
Kuala	-	-	-	-	-	-
Jangka	-	-	-	-	-	-
Peusangan	-	-	-	-	-	-
Psg Selatan	-	-	-	-	-	-
Psg Siblah Krueng	-	-	-	-	-	-
Makmur	-	-	-	-	-	-
Gandapura	-	-	-	-	-	-
Kutablang	-	-	-	-	-	-
Bireuen	-	-	-	-	-	-

Lanjutan Tabel/*Continued Table* 5.1.10

Kecamatan Subdistrict	Sedap Malam Tuberose		Soka Ixora		Sri Rejeki Aglaonema	
	2020	2021	2020	2021	2020	2021
(1)	(44)	(45)	(46)	(47)	(48)	(49)
Samalanga	-	-	-	-	-	-
Sp Mamplam	-	-	-	-	-	-
Pandrah	-	-	-	-	-	-
Jeunieb	-	-	-	-	-	-
Peulimbang	-	-	-	-	-	-
Peudada	-	-	-	-	-	-
Juli	-	-	-	-	-	-
Jeumpa	-	-	-	-	-	-
Kota Juang	-	-	-	-	-	-
Kuala	-	-	-	-	-	-
Jangka	-	-	-	-	-	-
Peusangan	-	-	-	-	-	-
Psg Selatan	-	-	-	-	-	-
Psg Siblah Krueng	-	-	-	-	-	-
Makmur	-	-	-	-	-	-
Gandapura	-	-	-	-	-	-
Kutablang	-	-	-	-	-	-
Bireuen	-	-	-	-	-	-

Sumber/*Source*: BPS, Statistik Pertanian Hortikultura SPH/ *BPS-Statistics Indonesia, Agricultural Statistic for Horticulture SPH*

Tabel
Table 5.1.11

**Luas Panen Tanaman Hias Menurut Jenis Tanaman di
Kabupaten Bireuen (m²), 2017-2021**
**Harvested Area of Ornamental Plants by Kind of Plant in
Bireuen Regency (m²), 2017-2021**

Jenis Tanaman <i>Kind of Plants</i>	2017	2018	2019	2020	2021
(1)	(2)	(3)	(4)	(5)	(6)
Anggrek <i>Orchid</i>	-	-	-	-	-
Anthurium Bunga <i>Flamingo Lily Flower</i>	-	-	-	-	-
Anthurium Daun <i>Anthurium</i>	-	-	-	-	-
Anyelir <i>Carnation</i>	-	-	-	-	-
Balanceng <i>Dieffenbacia</i>	-	-	-	-	-
Dracaena <i>Dracaena</i>	-	-	-	-	-
Euphorbia <i>Euphorbia</i>	-	-	-	-	-
Gladiol <i>Gladiol</i>	-	-	-	-	-
Hanjuang <i>Cordyline</i>	-	-	-	-	-
Herbras <i>Gerbera</i>	-	-	-	-	-
Kamboja Jepang <i>Adenium</i>	-	-	-	-	-
Keladi Hias <i>Caladium</i>	-	-	-	-	-
Krisan <i>Chrysantemum</i>	-	-	-	-	-
Mawar <i>Rose</i>	-	-	-	-	-
Melati <i>Jasmine</i>	-	-	-	-	-
Monstera <i>Monstera</i>	-	-	-	-	-

Lanjutan Tabel/Continued Table 5.1.11

Jenis Tanaman <i>Kind of Plants</i>	2017	2018	2019	2020	2021
(1)	(2)	(3)	(4)	(5)	(6)
Pakis <i>Leather Leaf Fern</i>	–	–	–	–	–
Palem <i>Palm</i>	–	–	–	–	–
Pedang-Pedangan <i>Sansevieria</i>	–	–	–	–	–
Philodendron <i>Philodendron</i>	–	–	–	–	–
Pisang-Pisangan <i>Heliconia</i>	–	–	–	–	–
Sedap Malam <i>Tuberose</i>	–	–	–	–	–
Soka <i>Ixora</i>	–	–	–	–	–
Sri Rejeki <i>Aglaonema</i>	–	–	–	–	–

Sumber/Source: BPS, Statistik Pertanian Hortikultura SPH/ BPS-Statistics Indonesia, Agricultural Statistic for Horticulture SPH

Tabel
Table 5.1.12

**Produksi Tanaman Hias Menurut Jenis Tanaman di
Kabupaten Bireuen (tangkai), 2017-2021**
*Production of Ornamental Plants by Kind of Plant in Bireuen
Regency (stalks), 2017-2021*

Jenis Tanaman <i>Kind of Plants</i>	2017	2018	2019	2020	2021
(1)	(2)	(3)	(4)	(5)	(5)
Anggrek <i>Orchid</i>	-	-	-	-	-
Anthurium Bunga <i>Flamingo Lily Flower</i>	-	-	-	-	-
Anthurium Daun <i>Anthurium</i>	-	-	-	-	-
Anyelir <i>Carnation</i>	-	-	-	-	-
Balanceng <i>Dieffenbacia</i>	-	-	-	-	-
Dracaena <i>Dracaena</i>	-	-	-	-	-
Euphorbia <i>Euphorbia</i>	-	-	-	-	-
Gladiol <i>Gladiol</i>	-	-	-	-	-
Hanjuang <i>Cordyline</i>	-	-	-	-	-
Herbras <i>Gerbera</i>	-	-	-	-	-
Kamboja Jepang <i>Adenium</i>	-	-	-	-	-
Keladi Hias <i>Caladium</i>	-	-	-	-	-
Krisan <i>Chrysantemum</i>	-	-	-	-	-
Mawar <i>Rose</i>	-	-	-	-	-
Melati <i>Jasmine</i>	-	-	-	-	-
Monstera <i>Monstera</i>	-	-	-	-	-

Lanjutan Tabel/Continued Table 5.1.12

Jenis Tanaman <i>Kind of Plants</i>	2017	2018	2019	2020	2021
(1)	(2)	(3)	(4)	(5)	(6)
Pakis <i>Leather Leaf Fern</i>	–	–	–	–	–
Palem <i>Palm</i>	–	–	–	–	–
Pedang-Pedangan <i>Sansevieria</i>	–	–	–	–	–
Philodendron <i>Philodendron</i>	–	–	–	–	–
Pisang-Pisangan <i>Heliconia</i>	–	–	–	–	–
Sedap Malam <i>Tuberose</i>	–	–	–	–	–
Soka <i>Ixora</i>	–	–	–	–	–
Sri Rejeki <i>Aglaonema</i>	–	–	–	–	–

Sumber/Source: BPS, Statistik Pertanian Hortikultura SPH/ BPS-Statistics Indonesia, Agricultural Statistic for Horticulture SPH

Tabel
Table 5.1.13**Produksi Buah-buahan dan Sayuran Tahunan Menurut Kecamatan dan Jenis Tanaman di Kabupaten Bireuen (kuintal), 2020 dan 2021**
Production of Annual Fruits and Vegetables by Subdistrict and Kind of Plant in Bireuen Regency (quintal), 2020 and 2021

Kecamatan Subdistrict	Alpukat Avocado		Anggur Grape	
	2020	2021	2020	2021
(1)	(2)	(3)	(4)	(5)
Samalanga	-	-	-	-
Sp Mamplam	-	-	-	-
Pandrah	-	-	-	-
Jeunieb	-	-	-	-
Peulimbang	-	-	-	-
Peudada	-	-	-	-
Juli	10	12	-	-
Jeumpa	12	12	-	-
Kota Juang	-	-	-	-
Kuala	-	-	-	-
Jangka	-	-	-	-
Peusangan	37	5	-	-
Psg Selatan	3	-	-	-
Psg Siblah Krueng	-	-	-	-
Makmur	-	-	-	-
Gandapura	-	-	-	-
Kutablang	8	-	-	-
Bireuen	70	29	-	-

Lanjutan Tabel/*Continued Table* 5.1.13

Kecamatan Subdistrict	Apel Apple		Belimbing Star Fruit	
	2020	2021	2020	2021
(1)	(6)	(7)	(8)	(9)
Samalanga	-	-	-	-
Sp Mamplam	-	-	-	-
Pandrah	-	-	-	-
Jeunieb	-	-	-	-
Peulimbang	-	-	-	-
Peudada	-	-	-	-
Juli	-	-	-	-
Jeumpa	-	-	-	-
Kota Juang	-	-	-	-
Kuala	-	-	-	-
Jangka	-	-	-	-
Peusangan	-	-	-	-
Psg Selatan	-	-	-	-
Psg Siblah Krueng	-	-	-	-
Makmur	-	-	-	-
Gandapura	-	-	-	-
Kutablang	-	-	-	-
Bireuen	-	-	-	-

Lanjutan Tabel/*Continued Table* 5.1.13

Kecamatan Subdistrict	Duku/Langsar/Kokosan Duku		Durian Durian	
	2020	2021	2020	2021
(1)	(10)	(11)	(12)	(13)
Samalanga	228	168	910	3 128
Sp Mamplam	-	20	101	1 770
Pandrah	61	62	285	208
Jeunieb	115	150	825	1 071
Peulimbang	19	53	80	71
Peudada	20	54	333	1 007
Juli	25	96	159	1 909
Jeumpa	19	184	46	366
Kota Juang	-	3	-	88
Kuala	-	0,08	14	-
Jangka	138	0	-	-
Peusangan	-	237	-	845
Psg Selatan	650	900	75	2 180
Psg Siblah Krueng	80	40	156	350
Makmur	-	125	-	83
Gandapura	20	-	28	-
Kutablang	-	-	75	48
Bireuen	1 375	2 092	3 087	13 124

Lanjutan Tabel/*Continued Table* 5.1.13

Kecamatan Subdistrict	Jambu Air Water Apple		Jambu Biji Guava		Jengkol Jengkol	
	2020	2021	2020	2021	2020	2021
(1)	(14)	(15)	(16)	(17)	(18)	(19)
Samalanga	672	639	-	-	-	-
Sp Mamplam	-	-	-	-	-	40
Pandrah	56	8	20	27	-	-
Jeunieb	852	1 065	59	50,5	-	-
Peulimbang	106	83	-	-	-	-
Peudada	-	397,5	35	2 949	-	-
Juli	32	1	38	-	-	-
Jeumpa	-	-	52	48	-	-
Kota Juang	10	117	21	95,7	-	-
Kuala	40	45	15	24	-	-
Jangka	257	-	93	-	-	-
Peusangan	29	29	28	35	-	-
Psg Selatan	-	-	73	443	-	-
Psg Siblah Krueng	-	-	22	232,5	-	-
Makmur	-	17	-	61	-	-
Gandapura	-	-	-	-	-	-
Kutablang	94	30	370	179	-	-
Bireuen	2 148	2 431,5	826	4 144,7	-	40

Lanjutan Tabel/Continued Table 5.1.13

Kecamatan Subdistrict	Jeruk Besar Pomelo		Jeruk Siam/Kepron Orange/Tangerine		Mangga Mango	
	2020	2021	2020	2021	2020	2021
(1)	(20)	(21)	(22)	(23)	(24)	(25)
Samalanga	441	351	159	255	1 279	2 460
Sp Mamplam	43	114	21	39	845	2 100
Pandrah	8	12	-	9	838	946
Jeunieb	72	66	-	-	3 815	2 474
Peulimbang	-	-	-	-	498	495
Peudada	149	1 055	30	323	1 466	2 665
Juli	257	114	48	54	2 372	153
Jeumpa	72	220	-	50	216	399
Kota Juang	28	449	-	-	315	333
Kuala	28	44	-	-	678	642
Jangka	3 513	1 786	16	-	3 491	459
Peusangan	7 542	17 624	81	360	514	3 635
Psg Selatan	2 087	3 467	797	3 110	9 851	3 640
Psg Siblah Krueng	146 818	42 600	16	81	27 120	12 275
Makmur	298	412	-	-	261	571
Gandapura	252	412	-	-	180	63
Kutablang	11 600	1 320	575	190	8 505	42
Bireuen	173 208	70 046	1 743	4 471	62 244	33 351

Lanjutan Tabel/*Continued Table* 5.1.13

Kecamatan Subdistrict	Manggis Mangosteen		Markisa/Konyal Passion fruit		Melinjo Gnetum/Melinjo	
	2020	2021	2020	2021	2020	2021
(1)	(26)	(27)	(28)	(29)	(30)	(31)
Samalanga	37	10	-	-	1 044	1 315
Sp Mamplam	4	-	-	-	3 455	1 939
Pandrah	-	-	-	-	79	218
Jeunieb	-	-	-	-	827	1 609
Peulimbang	-	-	-	-	156	153
Peudada	7	21	-	-	86	281
Juli	6	9	-	-	72	34
Jeumpa	-	-	-	-	48	122
Kota Juang	-	-	-	-	-	-
Kuala	-	6	-	-	13	7
Jangka	6	-	-	-	-	-
Peusangan	1	237	-	-	23	17
Psg Selatan	-	220	-	-	5	14
Psg Siblah Krueng	8	96	-	-	8	8
Makmur	-	104	-	-	-	-
Gandapura	-	-	-	-	-	-
Kutablang	245	-	-	-	27	-
Bireuen	314	703	-	-	5 843	5 716

Lanjutan Tabel/Continued Table 5.1.13

Kecamatan Subdistrict	Nangka/Cempedak Jackfruit		Nanas Pineapple		Pepaya Papaya	
	2020	2021	2020	2021	2020	2021
(1)	(32)	(33)	(34)	(35)	(36)	(37)
Samalanga	140	125	-	-	425	980
Sp Mamplam	120	141	-	-	480	480
Pandrah	251	164	-	-	163	330
Jeunieb	967	1 264	-	-	-	-
Peulimbang	111	116	-	-	127	67
Peudada	171	733	7	1	518	4 885
Juli	296	172	24	2	268	96
Jeumpa	39	265	2	4	155	192
Kota Juang	17	15	6	3	357	1 234
Kuala	136	101	5	21	122	166
Jangka	1 530	269	-	-	638	170
Peusangan	420	390	18	22	505	590
Psg Selatan	365	100	18	16	2 330	5 850
Psg Siblah Krueng	1 583	1 384	47	56	2 336	1 600
Makmur	23	238	-	-	58	185
Gandapura	39	40	1	-	522	395
Kutablang	72	36	42	-	650	1 750
Bireuen	6 280	5 552	170	125	9 654	18 970

Lanjutan Tabel/*Continued Table 5.1.13*

Kecamatan Subdistrict	Petai <i>Twisted Cluster Bean</i>		Pisang <i>Banana</i>		Rambutan <i>Rambutan</i>	
	2020	2021	2020	2021	2020	2021
(1)	(38)	(39)	(40)	(41)	(42)	(43)
Samalanga	-	32	3 842	2 461	14 368	29 068
Sp Mamplam	-	-	736	690	2 275	3 700
Pandrah	-	-	1 976	435	179	2 422
Jeunieb	-	-	20 644	27 416	756	715
Peulimbang	-	-	5 700	5 360	77	107
Peudada	-	-	1 084	10 462	401	1 215
Juli	-	-	19 020	732	5 355	488
Jeumpa	-	-	619	757	316	311
Kota Juang	-	-	312	309	-	67
Kuala	-	-	309	416	24	94
Jangka	-	-	1 094	79	447	-
Peusangan	-	-	610	770	603	361
Psg Selatan	-	-	5 770	1 120	1 610	1 540
Psg Siblah Krueng	-	-	16 760	7 767	5 066	1 060
Makmur	-	-	52	147	-	3 360
Gandapura	-	-	55	56	-	-
Kutablang	-	-	1 015	600	11 215	640
Bireuen	-	32	79 598	59 577	42 692	45 148

Lanjutan Tabel/*Continued Table* 5.1.13

Kecamatan Subdistrict	Salak Snakefruit		Sawo Sapodilla/Sawo	
	2020	2021	2020	2021
(1)	(44)	(45)	(46)	(47)
Samalanga	-	-	293	313
Sp Mamplam	-	-	400	-
Pandrah	-	-	36	28
Jeunieb	-	-	94	252
Peulimbang	-	-	26	38
Peudada	-	-	90	731
Juli	-	-	300	54
Jeumpa	-	-	96	158
Kota Juang	-	-	51	54
Kuala	-	-	64	45
Jangka	-	-	1 405	-
Peusangan	-	-	530	480
Psg Selatan	-	-	204	342
Psg Siblah Krueng	-	-	1 986	3 020
Makmur	-	-	-	284
Gandapura	-	-	120	-
Kutablang	-	-	4 242	243
Bireuen	-	-	9 937	6 042

Lanjutan Tabel/*Continued Table* 5.1.13

Kecamatan Subdistrict	Sirsak Soursop		Sukun Breadfruit	
	2020	2021	2020	2021
(1)	(48)	(49)	(50)	(51)
Samalanga	-	-	-	-
Sp Mamplam	-	-	-	100
Pandrah	-	-	23	21
Jeunieb	-	-	100	326
Peulimbang	-	-	45	48
Peudada	-	-	50	294
Juli	84	21	68	27
Jeumpa	-	-	14	16
Kota Juang	4	19	2	61
Kuala	24	4	50	36
Jangka	-	-	321	10
Peusangan	-	-	20	20
Psg Selatan	-	-	14	4
Psg Siblah Krueng	32	33	22	16
Makmur	-	-	-	-
Gandapura	-	-	30	-
Kutablang	-	-	76	12
Bireuen	144	77	835	991

Sumber/*Source*: BPS, Statistik Pertanian Hortikultura SPH/ *BPS-Statistics Indonesia, Agricultural Statistic for Horticulture SPH*

Tabel
Table 5.1.14

**Produksi Buah-buahan dan Sayuran Menurut Jenis
Tanaman di Kabupaten Bireuen (kuintal), 2017-2021**
*Production of Annual Fruits and Vegetables by Kind of Plant
in Bireuen Regency (quintal), 2017-2021*

Jenis Tanaman <i>Kind of Plants</i>	2017	2018	2019	2020	2021
(1)	(2)	(3)	(4)	(5)	(6)
Buah-Buahan <i>Fruits</i>					
Alpukat <i>Avocado</i>	111	81	25	70	29
Anggur <i>Grape</i>	-	-	-	-	-
Apel <i>Apple</i>	-	-	-	-	-
Belimbing <i>Star Fruit</i>	-	-	-	-	-
Duku/Langsai/Kokosan <i>Duku</i>	2 040	2 668	1 260	1 375	2 093
Durian <i>Durian</i>	6 429	4 936	6 903	3 087	13 124
Jambu Air <i>Rose Apple</i>	966	1 873	1 917	2 148	2 432
Jambu Biji <i>Guava</i>	732	529	537	826	4 145
Jeruk Besar <i>Pomelo</i>	99 432	52 383	58 656	173 208	70 046
Jeruk Siam/Kepron <i>Tangerine/Orange</i>	2 338	1 595	971	1 743	4 471
Mangga <i>Mango</i>	8 781	42 996	28 085	62 244	33 351
Manggis <i>Mangosteen</i>	386	143	63	314	703
Markisa <i>Marquisa</i>	-	-	-	-	-
Nangka/Cempedak <i>Jack Fruit</i>	6 313	6 563	5 630	6 280	5 552

Lanjutan Tabel/Continued Table 5.1.14

Jenis Tanaman <i>Kind of Plants</i>	2017	2018	2019	2020	2021
(1)	(2)	(3)	(4)	(5)	(6)
Nanas <i>Pineapple</i>	207	243	229	170	125
Pepaya <i>Papaya</i>	32 462	23 088	15 658	9 654	18 970
Pisang <i>Banana</i>	50 969	65 470	68 607	79 598	59 577
Rambutan <i>Rambutan</i>	37 815	36 352	35 093	42 692	45 148
Salak <i>Salacca</i>	-	-	-	-	-
Sawo/Sapodilla <i>Star Apple</i>	6 574	7 519	8 028	9 937	6 042
Sirsak <i>Soursop</i>	71	162	136	144	77
Sukun <i>Bread Fruit</i>	524	640	1 147	835	991
Sayuran Vegetables					
Jengkol <i>Jengkol</i>	-	-	-	-	40
Melinjo <i>Melinjo</i>	2 941	2 809	3 788	5 843	5 716
Petai <i>Twisted Cluster Bean</i>	-	-	-	-	32

Sumber/Source: BPS, Statistik Pertanian Hortikultura SPH/ BPS-Statistics Indonesia, Agricultural Statistic for Horticulture SPH

5.2 PERKEBUNAN ESTATE CROPS

Tabel 5.2.1 **Luas Areal Tanaman Perkebunan Menurut Kecamatan dan Jenis Tanaman di Kabupaten Bireuen (ha), 2020 dan 2021**
Table 5.2.1 **Planted Area of Estate Crops by Subdistrict and Type of Crops in Bireuen Regency (ha), 2020 dan 2021**

Kecamatan Subdistrict	Kelapa Sawit Oil Palm		Kelapa Coconut	
	2020	2021	2020	2021
(1)	(2)	(3)	(4)	(5)
Samalanga	35	35	184	184
Sp Mamplam	140	140	2 244	2 244
Pandrah	33	33	172	172
Jeunieb	87	87	340	340
Peulimbang	288	288	459	457
Peudada	597	597	564	564
Juli	734	729	1 627	1 680
Jeumpa	184	184	2 101	2 239
Kota Juang	-	-	205	205
Kuala	-	-	204	203
Jangka	-	-	938	938
Peusangan	87	87	2 215	2 215
Psg Selatan	801	798	1 726	1 751
Psg Siblah Krueng	504	506	667	690
Makmur	429	442	993	993
Gandapura	47	47	893	893
Kutablang	173	173	793	802
Bireuen	4 139	4 146	16 325	16 570

Lanjutan Tabel/*Continued Table 5.2.1*

Kecamatan Subdistrict	Karet Rubber		Kopi Coffee	
	2020	2021	2020	2021
(1)	(6)	(7)	(8)	(9)
Samalanga	218	216	-	-
Sp Mamplam	1 362	1 349	-	-
Pandrah	237	237	-	-
Jeunieb	319	318	-	-
Peulimbang	203	213	-	-
Peudada	416	411	-	-
Juli	556	554	6,5	5
Jeumpa	-	-	-	-
Kota Juang	-	-	-	-
Kuala	-	-	-	-
Jangka	-	-	-	-
Peusangan	-	-	-	-
Psg Selatan	448	448	6,5	3
Psg Siblah Krueng	-	-	-	-
Makmur	-	-	-	-
Gandapura	10	7	-	-
Kutablang	-	-	-	-
Bireuen	3 758	3 753	13,0	8

Lanjutan Tabel/*Continued Table* 5.2.1

Kecamatan Subdistrict	Kakao Cocoa		Tebu Sugar Cane	
	2020	2021	2020	2021
(1)	(10)	(11)	(12)	(13)
Samalanga	50	50	-	-
Sp Mamplam	202	202	7	4,0
Pandrah	190	190	6	3,0
Jeunieb	553	551	10	5,0
Peulimbang	299	299	8	2,0
Peudada	984	1 030	5	3,0
Juli	1 816	1 810	1	1,5
Jeumpa	499	499	2	1,0
Kota Juang	45	45	6	3,5
Kuala	7	7	3	2,0
Jangka	107	107	-	0,5
Peusangan	148	148	4	3,0
Psg Selatan	836	834	5	3,0
Psg Siblah Krueng	512	511	-	0,5
Makmur	534	534	-	0,5
Gandapura	234	123	21	10,0
Kutablang	101	101	-	0,5
Bireuen	7 117	7 041	78	43,0

Lanjutan Tabel/Continued Table 5.2.1

Kecamatan Subdistrict	Teh Tea		Tembakau Tobacco	
	2020	2021	2020	2021
(1)	(14)	(15)	(16)	(17)
Samalanga	-	-	5,5	1,5
Sp Mamplam	-	-	5,0	3,0
Pandrah	-	-	2,5	3,0
Jeunieb	-	-	-	-
Peulimbang	-	-	-	-
Peudada	-	-	-	-
Juli	-	-	-	-
Jeumpa	-	-	-	-
Kota Juang	-	-	-	-
Kuala	-	-	-	-
Jangka	-	-	-	-
Peusangan	-	-	-	-
Psg Selatan	-	-	-	-
Psg Siblah Krueng	-	-	-	-
Makmur	-	-	-	-
Gandapura	-	-	-	-
Kutablang	-	-	-	-
Bireuen	-	-	13,0	7,5

Lanjutan Tabel/Continued Table 5.2.1

Kecamatan Subdistrict	Pala Nutmeg		Pinang Areca Nut		Kapuk Cotton Woods	
	2020	2021	2020	2021	2020	2021
(1)	(18)	(19)	(20)	(21)	(22)	(23)
Samalanga	-	-	263	263,0	-	-
Sp Mamplam	-	-	145	145,0	-	-
Pandrah	-	-	171	171,0	-	-
Jeunieb	112,0	112	242	279,0	3	3
Peulimbang	2,0	2	154	154,0	1,5	1
Peudada	20,0	20	113	184,0	145	140
Juli	30,5	34	3 016	3 328,0	-	-
Jeumpa	8,0	8	448	446,0	4,0	4
Kota Juang	52,0	50	63	63,0	-	-
Kuala	-	-	8	8,5	-	-
Jangka	-	-	179	179,0	-	-
Peusangan	17,5	18	239	239,0	-	-
Psg Selatan	16,0	18	1 274	1 274,0	10	8
Psg Siblah Krueng	14,5	19	715	715,0	-	-
Makmur	4,0	4	476	489,0	-	-
Gandapura	12,0	12	134	134,0	-	-
Kutablang	30,5	30	143	143,5	-	-
Bireuen	319,0	327	7 783	8 215,0	163,5	156,0

Lanjutan Tabel/*Continued Table 5.2.1*

Kecamatan Subdistrict	Kemiri Candle		Lada Pepper		Sagu Sago	
	2020	2021	2020	2021	2020	2021
(1)	(24)	(25)	(26)	(27)	(28)	(29)
Samalanga	-	-	-	-	-	-
Sp Mamplam	-	-	-	-	-	-
Pandrah	-	-	-	-	-	-
Jeunieb	15	15	5	5,0	5,5	5,5
Peulimbang	-	-	1	1,0	-	-
Peudada	16	16	7	7,0	3	3
Juli	135	133	5	5,0	1	1
Jeumpa	-	-	4	4,0	-	-
Kota Juang	-	-	1	1,0	-	-
Kuala	-	-	3	3,0	1,5	1,5
Jangka	-	-	-	-	-	-
Peusangan	-	-	6	5,5	23,0	22,0
Psg Selatan	12	11	9	8,0	22,0	20,0
Psg Siblah Krueng	38	38	-	-	-	-
Makmur	6	6	2	2,0	8	7
Gandapura	-	-	3	3,0	-	-
Kutablang	-	-	15	14,5	36,0	34,0
Bireuen	222	219,0	61	59,0	100	94,0

Lanjutan Tabel/*Continued Table* 5.2.1

Kecamatan Subdistrict	Nilam <i>Patchouli</i>		Aren <i>Brown Sugar</i>		Jarak <i>Oil Seeds</i>	
	2020	2021	2020	2021	2020	2021
(1)	(30)	(31)	(32)	(33)	(34)	(35)
Samalanga	-	-	-	-	-	-
Sp Mamplam	6,0	2,0	-	-	-	-
Pandrah	2,0	2,0	-	-	-	-
Jeunieb	1,0	0,5	-	-	6,0	5
Peulimbang	4,0	1,0	-	-	-	-
Peudada	3,0	2,0	1,0	1,0	4,5	4,5
Juli	-	-	-	-	-	-
Jeumpa	-	-	-	-	-	-
Kota Juang	-	-	-	-	-	-
Kuala	-	-	-	-	-	-
Jangka	-	-	-	-	-	-
Peusangan	-	-	-	-	-	-
Psg Selatan	2,0	1,0	3,0	3,0	2,5	1,5
Psg Siblah Krueng	1,5	1,0	-	-	-	-
Makmur	2,0	1,0	-	-	-	-
Gandapura	-	-	-	-	-	-
Kutablang	-	-	-	-	-	-
Bireuen	21,5	10,5	4,0	4,0	13,0	11,0

Sumber/*Source*: Dinas Pertanian dan Perkebunan Kabupaten Bireuen / *Agriculture and Estate Crops Office of Bireuen Regency*

Tabel
Table 5.2.2

Produksi Perkebunan Menurut Kecamatan dan Jenis Tanaman di Kabupaten Bireuen (ton), 2020 dan 2021
Production of Estate by Subdistrict and Type of Crops in Bireuen Regency (tons), 2020 dan 2021

Kecamatan Subdistrict	Kelapa Sawit Oil Palm		Kelapa Coconut	
	2020	2021	2020	2021
(1)	(2)	(3)	(4)	(5)
Samalanga	40,40	40,40	144,90	144,90
Sp Mamplam	99,84	120,64	2 173,50	2 173,50
Pandrah	27,11	27,11	123,50	123,50
Jeunieb	68,48	76,78	212,55	212,55
Peulimbang	474,03	474,03	303,35	303,35
Peudada	338,23	378,00	317,40	322,00
Juli	989,10	997,50	1 556,40	1 556,40
Jeumpa	58,10	93,38	2 429,25	2 431,71
Kota Juang	-	-	168,20	168,20
Kuala	-	-	219,65	219,65
Jangka	-	-	711,48	711,48
Peusangan	43,05	43,05	2 179,36	2 179,36
Psg Selatan	464,31	530,40	1 799,75	1 794,00
Psg Sibliah Krueng	448,23	537,93	610,54	615,44
Makmur	630,36	648,96	1 032,64	1 032,64
Gandapura	57,12	57,12	1 113,60	1 113,60
Kutablang	211,15	217,3	624,80	624,80
Bireuen	3 945,6	4 216,59	15 411,24	15 417,90

Lanjutan Tabel/*Continued Table 5.2.2*

Kecamatan Subdistrict	Karet Rubber		Kopi Coffee	
	2020	2021	2020	2021
(1)	(6)	(7)	(8)	(9)
Samalanga	61,20	78,76	-	-
Sp Mamplam	381,60	417,68	-	-
Pandrah	54,00	72,00	-	-
Jeunieb	122,82	137,95	-	-
Peulimbang	69,13	105,91	-	-
Peudada	78,32	105,02	-	-
Juli	311,40	315,00	1,73	1,10
Jeumpa	-	-	-	-
Kota Juang	-	-	-	-
Kuala	-	-	-	-
Jangka	-	-	-	-
Peusangan	-	-	-	-
Psg Selatan	107,69	130,50	2,30	1,38
Psg Siblih Krueng	-	-	-	-
Makmur	-	-	-	-
Gandapura	-	-	-	-
Kutablang	-	-	-	-
Bireuen	1 178,36	1 358,10	4,03	2,48

Lanjutan Tabel/*Continued Table* 5.2.2

Kecamatan <i>Subdistrict</i>	Kakao <i>Cocoa</i>		Tebu <i>Sugar Cane</i>	
	2020	2021	2020	2021
(1)	(10)	(11)	(12)	(13)
Samalanga	14,40	14,40	-	-
Sp Mamplam	83,03	84,87	1,20	1,17
Pandrah	88,75	90,00	1,22	0,58
Jeunieb	180,81	183,27	2,36	1,77
Peulimbang	107,39	107,39	1,18	0,58
Peudada	340,38	341,60	1,18	1,17
Juli	588,42	589,68	-	-
Jeumpa	168,75	168,75	0,59	0,58
Kota Juang	15,00	15,00	1,22	1,15
Kuala	2,45	2,45	0,60	0,58
Jangka	57,34	57,34	-	-
Peusangan	58,13	58,13	0,60	0,88
Psg Selatan	350,92	357,12	1,16	1,17
Psg Siblah Krueng	231,25	232,50	-	-
Makmur	291,40	291,40	-	-
Gandapura	25,42	26,04	5,40	2,90
Kutablang	47,58	47,58	-	-
Bireuen	2 689,47	2 684,38	16,24	12,80

Lanjutan Tabel/*Continued Table* 5.2.2

Kecamatan Subdistrict	Teh Tea		Tembakau Tobacco	
	2020	2021	2020	2021
(1)	(14)	(15)	(16)	(17)
Samalanga	-	-	0,84	0,21
Sp Mamplam	-	-	0,82	0,41
Pandrah	-	-	0,41	0,41
Jeunieb	-	-	-	-
Peulimbang	-	-	-	-
Peudada	-	-	-	-
Juli	-	-	-	-
Jeumpa	-	-	-	-
Kota Juang	-	-	-	-
Kuala	-	-	-	-
Jangka	-	-	-	-
Peusangan	-	-	-	-
Psg Selatan	-	-	-	-
Psg Siblah Krueng	-	-	-	-
Makmur	-	-	-	-
Gandapura	-	-	-	-
Kutablang	-	-	-	-
Bireuen	-	-	2,10	1,03

Lanjutan Tabel/*Continued Table 5.2.2*

Kecamatan Subdistrict	Pala Nutmeg		Pinang Nut		Kapuk Cotton Woods	
	2020 (18)	2021 (19)	2020 (20)	2021 (21)	2020 (22)	2021 (23)
(1)	(18)	(19)	(20)	(21)	(22)	(23)
Samalanga	-	-	181,30	181,30	-	-
Sp Mamplam	-	-	102,18	102,18	-	-
Pandrah	-	-	113,88	113,88	-	-
Jeunieb	4,48	8,32	120,00	123,75	0,49	0,47
Peulimbang	0,28	0,28	93,60	93,60	0,24	0,23
Peudada	3,90	3,60	73,60	73,60	27,60	27,03
Juli	6,62	5,58	2 422,50	2 422,50	-	-
Jeumpa	1,58	1,65	255,20	265,60	0,90	0,90
Kota Juang	7,62	8,40	34,04	34,04	-	-
Kuala	-	-	3,65	3,65	-	-
Jangka	-	-	97,20	102,60	-	-
Peusangan	1,80	2,40	131,25	140,00	-	-
Psg Selatan	2,70	2,70	1 006,14	1 042,95	1,72	1,65
Psg Siblih Krueng	2,18	1,89	569,50	562,80	-	-
Makmur	-	-	361,60	379,68	-	-
Gandapura	0,58	0,58	56,25	60,00	-	-
Kutablang	3,06	4,06	87,40	87,40	-	-
Bireuen	36,96	38,74	5 376,91	5 455,32	30,32	29,67

Lanjutan Tabel/*Continued Table* 5.2.2

Kecamatan Subdistrict	Kemiri Candle		Lada Pepper		Sagu Sago	
	2020	2021	2020	2021	2020	2021
(1)	(24)	(25)	(26)	(27)	(28)	(29)
Samalanga	-	-	-	-	-	-
Sp Mamplam	-	-	-	-	-	-
Pandrah	-	-	-	-	-	-
Jeunieb	18,15	14,52	-	1,02	1,49	1,45
Peulimbang	-	-	-	-	-	-
Peudada	5,95	5,95	2,03	2,29	0,84	0,82
Juli	146,40	140,40	1,53	1,53	-	-
Jeumpa	-	-	0,51	0,51	-	-
Kota Juang	-	-	-	-	-	-
Kuala	-	-	-	-	0,68	0,62
Jangka	-	-	-	-	-	-
Peusangan	-	-	-	-	6,30	5,88
Psg Selatan	8,40	8,40	0,50	1,00	5,62	4,51
Psg Sibbleh Krueng	29,50	29,50	-	-	-	-
Makmur	3,57	3,57	-	-	2,52	2,52
Gandapura	-	-	-	-	-	-
Kutablang	-	-	4,06	4,56	13,44	13,44
Bireuen	212,40	201,96	9,13	11,66	31,03	29,05

Lanjutan Tabel/Continued Table 5.2.2

Kecamatan Subdistrict	Nilam Patchouli		Aren Brown Sugar		Jarak Oil Seeds	
	2020	2021	2020	2021	2020	2021
(1)	(30)	(31)	(32)	(33)	(34)	(35)
Samalanga	-	-	-	-	-	-
Sp Mamplam	0,32	0,24	-	-	-	-
Pandrah	-	-	-	-	-	-
Jeunieb	0,08	0,08	-	-	2,25	1,72
Peulimbang	0,16	0,00	-	-	-	-
Peudada	0,16	0,16	0,16	0,16	2,03	1,29
Juli	-	-	-	-	-	-
Jeumpa	-	-	-	-	-	-
Kota Juang	-	-	-	-	-	-
Kuala	-	-	-	-	-	-
Jangka	-	-	-	-	-	-
Peusangan	-	-	-	-	-	-
Psg Selatan	0,08	0,08	0,48	0,40	0,68	0,43
Psg Siblah Krueng	0,08	0,08	-	-	-	-
Makmur	0,16	0,16	-	-	-	-
Gandapura	-	-	-	-	-	-
Kutablang	-	-	-	-	-	-
Bireuen	1,04	0,80	0,64	0,56	4,95	3,44

Sumber/Source: Dinas Pertanian dan Perkebunan Kabupaten Bireuen / Agriculture and Estate Crops Office of Bireuen Regency

Tabel
Table 5.2.3

**Komposisi dan Produktivitas Perkebunan Rakyat
Tanaman Kelapa Sawit di Kabupaten Bireuen, 2021**
*Composition and Productivity of Oil Palm Smallholders
Estates in Bireuen Regency, 2021*

Kecamatan Subdistrict	Komposisi Tanaman Composition of Annual Plants (Ha)				Produksi Production (Ton)	Produktivitas Productivity (Kg/Ha)
	T.B.M.	T.M.	T.R.	Total		
(1)	(2)	(3)	(4)	(5)	(6)	(6)
Samalanga	12	20	3	35	40,40	2 020
Sp Mamplam	65	58	17	140	120,64	2 080
Pandrah	15	13	5	33	27,11	2 085
Jeunieb	40	37	10	87	76,78	2 075
Peulimbang	45	229	14	288	474,03	2 070
Peudada	365	180	52	597	378,00	2 100
Juli	205	475	49	729	997,50	2 100
Jeumpa	124	45	15	184	93,38	2 075
Kota Juang	-	-	-	-	-	-
Kuala	-	-	-	-	-	-
Jangka	-	-	-	-	-	-
Peusangan	65	21	1	87	43,05	2 050
Psg Selatan	496	255	47	798	530,40	2 080
Psg Siblah Krueng	200	258	48	506	537,93	2 085
Makmur	40	312	90	442	648,96	2 080
Gandapura	15	28	4	47	57,12	2 040
Kutablang	62	106	5	173	217,30	2 050
Bireuen	1 749	2 037	360	4 146	4 216,59	2 070

Sumber/Source: Dinas Pertanian dan Perkebunan Kabupaten Bireuen / Agriculture and Estate Crops Office of Bireuen Regency

Tabel
Table 5.2.4

**Komposisi dan Produktivitas Perkebunan Rakyat
Tanaman Kelapa di Kabupaten Bireuen, 2021**
*Composition and Productivity of Coconut Smallholders
Estates in Bireuen Regency, 2021*

Kecamatan Subdistrict	Komposisi Tanaman Composition of Annual Plants (Ha)				Produksi Production (Ton)	Produktivitas Productivity (Kg/Ha)
	T.B.M.	T.M.	T.R.	Total		
(1)	(2)	(3)	(4)	(5)	(6)	(6)
Samalanga	15	161	8	184	144,90	900
Sp Mamplam	149	2 070	25	2 244	2 173,50	1 050
Pandrah	25	130	17	172	123,50	950
Jeunieb	110	218	12	340	212,55	975
Peulimbang	102	321	34	457	303,35	945
Peudada	245	280	39	564	322,00	1 150
Juli	350	1 297	33	1 680	1 556,40	1 200
Jeumpa	227	1 977	35	2 239	2 431,71	1 230
Kota Juang	45	145	15	205	168,20	1 160
Kuala	6	191	6	203	219,65	1 150
Jangka	184	726	28	938	711,48	980
Peusangan	141	2 056	18	2 215	2 179,36	1 060
Psg Selatan	162	1 560	29	1 751	1 794,00	1 150
Psg Sibbleh Krueng	55	628	7	690	615,44	980
Makmur	56	922	15	993	1 032,64	1 120
Gandapura	210	640	43	893	1 113,60	1 740
Kutablang	197	568	37	802	624,80	1 100
Bireuen	2 279	13 890	401	16 570	15 417,90	1 110

Sumber/Source: Dinas Pertanian dan Perkebunan Kabupaten Bireuen / Agriculture and Estate Crops Office of Bireuen Regency

Tabel
Table 5.2.5

**Komposisi dan Produktivitas Perkebunan Rakyat
Tanaman Karet di Kabupaten Bireuen, 2021**
*Composition and Productivity of Rubber Smallholders
Estates in Bireuen Regency, 2021*

Kecamatan Subdistrict	Komposisi Tanaman Composition of Annual Plants (Ha)				Produksi Production (Ton)	Produktivitas Productivity (Kg/Ha)
	T.B.M.	T.M.	T.R.	Total		
(1)	(2)	(3)	(4)	(5)	(6)	(6)
Samalanga	95	88	33	216	78,76	895
Sp Mamplam	283	454	612	1 349	417,68	920
Pandrah	135	80	22	237	72,00	900
Jeunieb	150	155	13	318	137,95	890
Peulimbang	85	119	9	213	105,91	890
Peudada	260	118	33	411	105,02	890
Juli	190	350	14	554	315,00	900
Jeumpa	-	-	-	-	-	-
Kota Juang	-	-	-	-	-	-
Kuala	-	-	-	-	-	-
Jangka	-	-	-	-	-	-
Peusangan	-	-	-	-	-	-
Psg Selatan	275	145	28	448	130,50	900
Psg Siblah Krueng	-	-	-	-	-	-
Makmur	-	-	-	-	-	-
Gandapura	5	0	2	7	0,00	0
Kutablang	-	-	-	-	-	-
Bireuen	1 478	1 509	766	3 753	1.358,10	900

Sumber/Source: Dinas Pertanian dan Perkebunan Kabupaten Bireuen / Agriculture and Estate Crops Office of Bireuen Regency

Tabel
Table 5.2.6

**Komposisi dan Produktivitas Perkebunan Rakyat
Tanaman Kopi di Kabupaten Bireuen, 2021**
*Composition and Productivity of Coffee Smallholders
Estates in Bireuen Regency, 2021*

Kecamatan Subdistrict	Komposisi Tanaman Composition of Annual Plants (Ha)				Produksi Production (Ton)	Produktivitas Productivity (Kg/Ha)
	T.B.M.	T.M.	T.R.	Total		
(1)	(2)	(3)	(4)	(5)	(6)	(6)
Samalanga	-	-	-	-	-	-
Sp Mamplam	-	-	-	-	-	-
Pandrah	-	-	-	-	-	-
Jeunieb	-	-	-	-	-	-
Peulimbang	-	-	-	-	-	-
Peudada	-	-	-	-	-	-
Juli	1,5	2,0	1,5	5,0	1,10	550
Jeumpa	-	-	-	-	-	-
Kota Juang	-	-	-	-	-	-
Kuala	-	-	-	-	-	-
Jangka	-	-	-	-	-	-
Peusangan	-	-	-	-	-	-
Psg Selatan	0,5	2,5	0,0	3,0	1,38	550
Psg Siblah Krueng	-	-	-	-	-	-
Makmur	-	-	-	-	-	-
Gandapura	-	-	-	-	-	-
Kutablang	-	-	-	-	-	-
Bireuen	2,0	4,5	1,5	8,0	2,48	550

Sumber/Source: Dinas Pertanian dan Perkebunan Kabupaten Bireuen / Agriculture and Estate Crops Office of Bireuen Regency

Tabel
Table 5.2.7**Komposisi dan Produktivitas Perkebunan Rakyat
Tanaman Kakao di Kabupaten Bireuen, 2021**
*Composition and Productivity of Cocoa Smallholders
Estates in Bireuen Regency, 2021*

Kecamatan Subdistrict	Komposisi Tanaman Composition of Annual Plants (Ha)				Produksi Production (Ton)	Produktivitas Productivity (Kg/Ha)
	T.B.M.	T.M.	T.R.	Total		
(1)	(2)	(3)	(4)	(5)	(6)	(6)
Samalanga	18	24	8	50	14,40	600
Sp Mamplam	55	138	9	202	84,87	615
Pandrah	35	144	11	190	90,00	625
Jeunieb	228	298	25	551	183,27	615
Peulimbang	108	171	20	299	107,39	628
Peudada	430	560	40	1 030	341,60	610
Juli	780	936	94	1 810	589,68	630
Jeumpa	205	270	24	499	168,75	625
Kota Juang	15	25	5	45	15,00	600
Kuala	2	4	1	7	2,45	612
Jangka	3	94	10	107	57,34	610
Peusangan	40	93	15	148	58,13	625
Psg Selatan	228	576	30	834	357,12	620
Psg Siblah Krueng	120	372	19	511	232,50	625
Makmur	28	470	36	534	291,40	620
Gandapura	68	42	13	123	26,04	620
Kutablang	14	78	9	101	47,58	610
Bireuen	2 377	4 295	369	7 041	2 684,38	625

Sumber/Source: Dinas Pertanian dan Perkebunan Kabupaten Bireuen / Agriculture and Estate Crops Office of Bireuen Regency

Tabel
Table 5.2.8

**Komposisi dan Produktivitas Perkebunan Rakyat
Tanaman Tebu di Kabupaten Bireuen, 2021**
*Composition and Productivity of Sugar Cane Smallholders
Estates in Bireuen Regency, 2021*

Kecamatan Subdistrict	Komposisi Tanaman Composition of Annual Plants (Ha)				Produksi Production (Ton)	Produktivitas Productivity (Kg/Ha)
	T.B.M.	T.M.	T.R.	Total		
(1)	(2)	(3)	(4)	(5)	(6)	(6)
Samalanga	0,0	0,0	0,0	0,0	0,00	0
Sp Mamplam	4,0	2,0	0,0	4,0	1,17	585
Pandrah	3,0	1,0	0,0	3,0	0,58	575
Jeunieb	5,0	3,0	0,0	5,0	1,77	590
Peulimbang	2,0	1,0	0,0	2,0	0,58	580
Peudada	3,0	2,0	0,0	3,0	1,17	585
Juli	1,5	0,5	0,0	1,5	0,00	0
Jeumpa	1,0	1,0	0,0	1,0	0,58	580
Kota Juang	3,5	2,0	0,0	3,5	1,15	575
Kuala	2,0	1,0	0,0	2,0	0,58	580
Jangka	0,5	0,0	0,0	0,5	0,00	0
Peusangan	3,0	1,5	0,0	3,0	0,88	585
Psg Selatan	3,0	2,0	0,0	3,0	1,17	585
Psg Siblah Krueng	0,5	0,0	0,0	0,5	0,00	0
Makmur	0,5	0,0	0,0	0,5	0,00	0
Gandapura	10,0	5,0	0,0	10,0	2,90	580
Kutablang	0,5	0,0	0,0	0,5	0,00	0
Bireuen	43,0	22,0	0,0	43,0	12,80	582

Sumber/Source: Dinas Pertanian dan Perkebunan Kabupaten Bireuen / Agriculture and Estate Crops Office of Bireuen Regency

Tabel
Table 5.2.9**Komposisi dan Produktivitas Perkebunan Rakyat
Tanaman Tembakau di Kabupaten Bireuen, 2021**
*Composition and Productivity of Tobacco Smallholders
Estates in Bireuen Regency, 2021*

Kecamatan Subdistrict	Komposisi Tanaman Composition of Annual Plants (Ha)				Produksi Production (Ton)	Produktivitas Productivity (Kg/Ha)
	T.B.M.	T.M.	T.R.	Total		
(1)	(2)	(3)	(4)	(5)	(6)	(6)
Samalanga	1,5	0,5	0,00	1,5	0,21	420
Sp Mamplam	3,0	1,0	0,00	3,0	0,41	410
Pandrah	3,0	1,0	0,00	3,0	0,41	410
Jeunieb	-	-	-	-	-	-
Peulimbang	-	-	-	-	-	-
Peudada	-	-	-	-	-	-
Juli	-	-	-	-	-	-
Jeumpa	-	-	-	-	-	-
Kota Juang	-	-	-	-	-	-
Kuala	-	-	-	-	-	-
Jangka	-	-	-	-	-	-
Peusangan	-	-	-	-	-	-
Psg Selatan	-	-	-	-	-	-
Psg Siblah Krueng	-	-	-	-	-	-
Makmur	-	-	-	-	-	-
Gandapura	-	-	-	-	-	-
Kutablang	-	-	-	-	-	-
Bireuen	7,5	2,5	0,0	7,5	1,03	410

Sumber/Source: Dinas Pertanian dan Perkebunan Kabupaten Bireuen / Agriculture and Estate Crops Office of Bireuen Regency

Tabel
Table 5.2.10

**Komposisi dan Produktivitas Perkebunan Rakyat
Tanaman Pala di Kabupaten Bireuen, 2021**
*Composition and Productivity of Nutmeg Smallholders
Estates in Bireuen Regency, 2021*

Kecamatan Subdistrict	Komposisi Tanaman Composition of Annual Plants (Ha)				Produksi Production (Ton)	Produktivitas Productivity (Kg/Ha)
	T.B.M.	T.M.	T.R.	Total		
(1)	(2)	(3)	(4)	(5)	(6)	(6)
Samalanga	-	-	-	-	-	-
Sp Mamplam	-	-	-	-	-	-
Pandrah	-	-	-	-	-	-
Jeunieb	82,0	26,0	4,0	112,0	8,32	320
Peulimbang	1,0	1,0	0,0	2,0	0,28	278
Peudada	6,0	12,0	2,0	20,0	3,60	300
Juli	13,0	18,0	3,0	34,0	5,58	310
Jeumpa	2,0	5,5	0,5	8,0	1,65	300
Kota Juang	16,0	28,0	6,0	50,0	8,40	300
Kuala	-	-	-	-	-	-
Jangka	-	-	-	-	-	-
Peusangan	5,0	8,0	5,0	18,0	2,40	300
Psg Selatan	7,0	9,0	2,0	18,0	2,70	300
Psg Siblah Krueng	11,0	6,5	1,5	19,0	1,89	290
Makmur	4,0	0,0	0,0	4,0	0,00	0
Gandapura	8,0	2,0	2,0	12,0	0,58	290
Kutablang	11,0	14,0	5,0	30,0	4,06	290
Bireuen	166,0	130,0	31,0	327,0	38,74	298

Sumber/Source: Dinas Pertanian dan Perkebunan Kabupaten Bireuen / Agriculture and Estate Crops Office of Bireuen Regency

Tabel
Table 5.2.11

**Komposisi dan Produktivitas Perkebunan Rakyat
Tanaman Pinang di Kabupaten Bireuen, 2021**
*Composition and Productivity of Areca Nut Smallholders
Estates in Bireuen Regency, 2021*

Kecamatan Subdistrict	Komposisi Tanaman Composition of Annual Plants (Ha)				Produksi Production (Ton)	Produktivitas Productivity (Kg/Ha)
	T.B.M.	T.M.	T.R.	Total		
(1)	(2)	(3)	(4)	(5)	(6)	(6)
Samalanga	8	245	10	263	181,30	740
Sp Mamplam	7	131	7	145	102,18	780
Pandrah	7	156	8	171	113,88	730
Jeunieb	102	165	12	279	123,75	750
Peulimbang	18	130	6	154	93,60	720
Peudada	75	92	17	184	73,60	800
Juli	424	2 850	54	3 328	2.422,50	850
Jeumpa	102	320	24	446	265,60	830
Kota Juang	12	46	5	63	34,04	740
Kuala	3	5	1	9	3,65	730
Jangka	32	135	12	179	102,60	760
Peusangan	55	175	9	239	140,00	800
Psg Selatan	14	1 227	33	1 274	1.042,95	850
Psg Siblah Krueng	35	670	10	715	562,80	840
Makmur	29	452	8	489	379,68	840
Gandapura	45	80	9	134	60,00	750
Kutablang	19	115	10	144	87,40	760
Bireuen	986	6 994	235	8 215	5.455,32	780

Sumber/Source: Dinas Pertanian dan Perkebunan Kabupaten Bireuen / Agriculture and Estate Crops Office of Bireuen Regency

Tabel
Table 5.2.12

**Komposisi dan Produktivitas Perkebunan Rakyat
Tanaman Kapuk/Randu di Kabupaten Bireuen, 2021**
*Composition and Productivity of Kapok Smallholders
Estates in Bireuen Regency, 2021*

Kecamatan Subdistrict	Komposisi Tanaman Composition of Annual Plants (Ha)				Produksi Production (Ton)	Produktivitas Productivity (Kg/Ha)
	T.B.M.	T.M.	T.R.	Total		
(1)	(2)	(3)	(4)	(5)	(6)	(6)
Samalanga	-	-	-	-	-	-
Sp Mamplam	-	-	-	-	-	-
Pandrah	-	-	-	-	-	-
Jeunieb	0	2	1	3	0,47	235
Peulimbang	0	1	0	1	0,23	230
Peudada	18	115	7	140	27,0	235
Juli	-	-	-	-	-	-
Jeumpa	0	4	0	4	0,90	225
Kota Juang	-	-	-	-	-	-
Kuala	-	-	-	-	-	-
Jangka	-	-	-	-	-	-
Peusangan	-	-	-	-	-	-
Psg Selatan	0	7	1	8	1,65	235
Psg Siblah Krueng	-	-	-	-	-	-
Makmur	-	-	-	-	-	-
Gandapura	-	-	-	-	-	-
Kutablang	-	-	-	-	-	-
Bireuen	18	129	9	156	29,7	230

Sumber/Source: Dinas Pertanian dan Perkebunan Kabupaten Bireuen / Agriculture and Estate Crops Office of Bireuen Regency

Tabel
Table 5.2.13**Komposisi dan Produktivitas Perkebunan Rakyat
Tanaman Kemiri di Kabupaten Bireuen, 2021**
*Composition and Productivity of Candlenut Smallholders
Estates in Bireuen Regency, 2021*

Kecamatan Subdistrict	Komposisi Tanaman Composition of Annual Plants (Ha)				Produksi Production (Ton)	Produktivitas Productivity (Kg/Ha)
	T.B.M.	T.M.	T.R.	Total		
(1)	(2)	(3)	(4)	(5)	(6)	(6)
Samalanga	-	-	-	-	-	-
Sp Mamplam	-	-	-	-	-	-
Pandrah	-	-	-	-	-	-
Jeunieb	0	12	3	15	14,52	1 210
Peulimbang	-	-	-	-	-	-
Peudada	5	5	6	16	5,95	1 190
Juli	5	117	11	133	140,40	1 200
Jeumpa	-	-	-	-	-	-
Kota Juang	-	-	-	-	-	-
Kuala	-	-	-	-	-	-
Jangka	-	-	-	-	-	-
Peusangan	-	-	-	-	-	-
Psg Selatan	2	7	2	11	8,40	1 200
Psg Siblah Krueng	3	25	10	38	29,50	1 180
Makmur	1	3	2	6	3,57	1 190
Gandapura	-	-	-	-	-	-
Kutablang	-	-	-	-	-	-
Bireuen	16	169	34	219	201,96	1 195

Sumber/Source: Dinas Pertanian dan Perkebunan Kabupaten Bireuen / Agriculture and Estate Crops Office of Bireuen Regency

Tabel
Table 5.2.14

**Komposisi dan Produktivitas Perkebunan Rakyat
Tanaman Lada di Kabupaten Bireuen, 2021**
*Composition and Productivity of Pepper Smallholders
Estates in Bireuen Regency, 2021*

Kecamatan Subdistrict	Komposisi Tanaman Composition of Annual Plants (Ha)				Produksi Production (Ton)	Produktivitas Productivity (Kg/Ha)
	T.B.M.	T.M.	T.R.	Total		
(1)	(2)	(3)	(4)	(5)	(6)	(6)
Samalanga	-	-	-	-	-	-
Sp Mamplam	-	-	-	-	-	-
Pandrah	-	-	-	-	-	-
Jeunieb	3,0	2,0	0,0	5,0	1,02	510
Peulimbang	1,0	0,0	0,0	1,0	-	-
Peudada	2,0	4,5	0,5	7,0	2,29	508
Juli	2,0	3,0	0,0	5,0	1,53	510
Jeumpa	3,0	1,0	0,0	4,0	0,51	510
Kota Juang	1,0	0,0	0,0	1,0	-	-
Kuala	2,0	1,0	0,0	3,0	-	-
Jangka	-	-	-	-	-	-
Peusangan	4,0	0,5	1,0	5,5	-	-
Psg Selatan	5,5	2,0	0,5	8,0	1,00	500
Psg Siblah Krueng	-	-	-	-	-	-
Makmur	2,0	0,0	0,0	2,0	-	-
Gandapura	3,0	0,0	0,0	3,0	-	-
Kutablang	5,0	9,0	0,5	14,5	4,56	507
Bireuen	33,5	23,0	2,5	59,0	11,66	507

Sumber/Source: Dinas Pertanian dan Perkebunan Kabupaten Bireuen / Agriculture and Estate Crops Office of Bireuen Regency

Tabel
Table 5.2.15

**Komposisi dan Produktivitas Perkebunan Rakyat
Tanaman Sagu di Kabupaten Bireuen, 2021**
*Composition and Productivity of Sago Smallholders Estates
in Bireuen Regency, 2021*

Kecamatan Subdistrict	Komposisi Tanaman Composition of Annual Plants (Ha)				Produksi Production (Ton)	Produktivitas Productivity (Kg/Ha)
	T.B.M.	T.M.	T.R.	Total		
(1)	(2)	(3)	(4)	(5)	(6)	(6)
Samalanga	-	-	-	-	-	-
Sp Mamplam	-	-	-	-	-	-
Pandrah	-	-	-	-	-	-
Jeunieb	1,5	3,5	0,5	5,5	1,45	415
Peulimbang	-	-	-	-	-	-
Peudada	1	2	0	3	0,82	410
Juli	1	0	0	1	-	-
Jeumpa	-	-	-	-	-	-
Kota Juang	-	-	-	-	-	-
Kuala	0,0	1,5	0,0	1,5	0,62	415
Jangka	-	-	-	-	-	-
Peusangan	5,5	14,0	2,5	22,0	5,88	420
Psg Selatan	6,0	11,0	3,0	20,0	4,51	410
Psg Siblah Krueng	-	-	-	-	-	-
Makmur	0	6	1	7	2,52	420
Gandapura	-	-	-	-	-	-
Kutablang	0	32,0	2,0	34,0	13,44	420
Bireuen	15	70,0	9,0	94,0	29,1	415

Sumber/Source: Dinas Pertanian dan Perkebunan Kabupaten Bireuen / Agriculture and Estate Crops Office of Bireuen Regency

Tabel
Table 5.2.16

**Komposisi dan Produktivitas Perkebunan Rakyat
Tanaman Nilam di Kabupaten Bireuen, 2021**
*Composition and Productivity of Patchouli Smallholders
Estates in Bireuen Regency, 2021*

Kecamatan Subdistrict	Komposisi Tanaman Composition of Annual Plants (Ha)				Produksi Production (Ton)	Produktivitas Productivity (Kg/Ha)
	T.B.M.	T.M.	T.R.	Total		
(1)	(2)	(3)	(4)	(5)	(6)	(6)
Samalanga	-	-	-	-	-	-
Sp Mamplam	2,0	1,5	0,0	2,0	0,24	160
Pandrah	2,0	0,0	0,0	2,0	0,00	160
Jeunieb	0,5	0,5	0,0	0,5	0,08	160
Peulimbang	1,0	0,0	0,0	1,0	0,00	160
Peudada	2,0	1,0	0,0	2,0	0,16	160
Juli	-	-	-	-	-	-
Jeumpa	-	-	-	-	-	-
Kota Juang	-	-	-	-	-	-
Kuala	-	-	-	-	-	-
Jangka	-	-	-	-	-	-
Peusangan	-	-	-	-	-	-
Psg Selatan	1,0	0,5	0,0	1,0	0,08	160
Psg Siblah Krueng	1,0	0,5	0,0	1,0	0,08	160
Makmur	1,0	1,0	0,0	1,0	0,16	160
Gandapura	-	-	-	-	-	-
Kutablang	-	-	-	-	-	-
Bireuen	10,5	5,0	0,0	10,5	0,80	160

Sumber/Source: Dinas Pertanian dan Perkebunan Kabupaten Bireuen / Agriculture and Estate Crops Office of Bireuen Regency

Tabel
Table 5.2.17

**Komposisi dan Produktivitas Perkebunan Rakyat
Tanaman Aren di Kabupaten Bireuen, 2021**
*Composition and Productivity of Brown Sugar Smallholders
Estates in Bireuen Regency, 2021*

Kecamatan Subdistrict	Komposisi Tanaman Composition of Annual Plants (Ha)				Produksi Production (Ton)	Produktivitas Productivity (Kg/Ha)
	T.B.M.	T.M.	T.R.	Total		
(1)	(2)	(3)	(4)	(5)	(6)	(6)
Samalanga	-	-	-	-	-	-
Sp Mamplam	-	-	-	-	-	-
Pandrah	-	-	-	-	-	-
Jeunieb	-	-	-	-	-	-
Peulimbang	-	-	-	-	-	-
Peudada	0,0	1,0	0,0	1	0,16	160
Juli	-	-	-	-	-	-
Jeumpa	-	-	-	-	-	-
Kota Juang	-	-	-	-	-	-
Kuala	-	-	-	-	-	-
Jangka	-	-	-	-	-	-
Peusangan	-	-	-	-	-	-
Psg Selatan	0,0	2,5	0,5	3	0,40	160
Psg Siblah Krueng	-	-	-	-	-	-
Makmur	-	-	-	-	-	-
Gandapura	-	-	-	-	-	-
Kutablang	-	-	-	-	-	-
Bireuen	0,0	3,5	0,5	4,0	0,56	160

Sumber/Source: Dinas Pertanian dan Perkebunan Kabupaten Bireuen / Agriculture and Estate Crops Office of Bireuen Regency

Tabel
Table 5.2.18

**Komposisi dan Produktivitas Perkebunan Rakyat
Tanaman Jarak di Kabupaten Bireuen, 2021**
*Composition and Productivity of Castor Oil Seeds
Smallholders Estates in Bireuen Regency, 2021*

Kecamatan Subdistrict	Komposisi Tanaman Composition of Annual Plants (Ha)				Produksi Production (Ton)	Produktivitas Productivity (Kg/Ha)
	T.B.M.	T.M.	T.R.	Total		
(1)	(2)	(3)	(4)	(5)	(6)	(6)
Samalanga	-	-	-	-	-	-
Sp Mamplam	-	-	-	-	-	-
Pandrah	-	-	-	-	-	-
Jeunieb	0,0	4,0	1,0	5,0	1,72	430
Peulimbang	-	-	-	-	-	-
Peudada	0,0	3,0	1,5	4,5	1,29	430
Juli	-	-	-	-	-	-
Jeumpa	-	-	-	-	-	-
Kota Juang	-	-	-	-	-	-
Kuala	-	-	-	-	-	-
Jangka	-	-	-	-	-	-
Peusangan	-	-	-	-	-	-
Psg Selatan	0,0	1,0	0,5	1,5	0,43	430
Psg Siblah Krueng	-	-	-	-	-	-
Makmur	-	-	-	-	-	-
Gandapura	-	-	-	-	-	-
Kutablang	-	-	-	-	-	-
Bireuen	0,0	8,0	3,0	11,0	3,44	430

Sumber/Source: Dinas Pertanian dan Perkebunan Kabupaten Bireuen / Agriculture and Estate Crops Office of Bireuen Regency

5.3 PERTANIAN AGRICULTURE

Tabel 5.3.1 **Luas Panen, Produktivitas, dan Produksi Padi Menurut Kecamatan di Kabupaten Bireuen (ha), 2021**
Harvested Area, Productivity, dan Production of Paddy by Subdistrict in Bireuen Regency (ha), 2021

Kecamatan Subdistrict	Luas Panen (ha) Harvested Area (ha)	Produktivitas (ton/ha) Productivity (ton/ha)	Produksi (ton) Production (ton)
(1)	(2)	(3)	(4)
Samalanga	2 347	6,48	15 208
Sp. Mamplam	2 377	6,45	15 239
Pandrah	950	6,20	5 892
Jeunieb	2 603	6,47	16 839
Peulimbang	1 248	6,12	7 640
Peudada	1 791	6,09	10 902
Juli	741	5,90	4 376
Jeumpa	1 696	6,15	10 428
Kota Juang	863	7,10	6 125
Kuala	1 256	7,20	9 044
Jangka	1 014	7,10	7 197
Peusangan	2 482	7,05	17 501
Peusangan Selatan	488	5,20	2 540
Peusangan Sb Krueng	1 225	5,50	6 739
Makmur	1 624	5,37	8 719
Gandapura	2 158	5,50	11 871
Kuta Blang	1 361	6,30	8 574
Bireuen	26 224	6,28	164 924

Sumber/Source: Dinas Pertanian dan Perkebunan Kabupaten Bireuen / Agriculture and Estate Crops Office of Bireuen Regency

Tabel
Table 5.3.2

Produksi Padi¹ dan Beras Menurut Kecamatan (ton) di Kabupaten Bireuen, 2021
Paddy and Rice Production¹ by Subdistrict (tons) in Bireuen Regency, 2021

Kecamatan Subdistrict	Produksi Padi (ton GKG) Paddy Production (ton GKG)	Produksi Padi Setara Beras (ton) Rice Equivalent Production (ton)
(1)	(2)	(3)
Samalanga	15 208	9 725,52
Sp. Mamplam	15 239	9 745,34
Pandrah	5 892	3 767,93
Jeunieb	16 839	10 768,54
Peulimbang	7 640	4 885,78
Peudada	10 902	6 971,83
Juli	4 376	2 798,45
Jeumpa	10 428	6 668,71
Kota Juang	6 125	3 916,94
Kuala	9 044	5 783,64
Jangka	7 197	4 602,48
Peusangan	17 501	11 191,89
Peusangan Selatan	2 540	1 624,33
Peusangan Sb Krueng	6 739	4 309,59
Makmur	8 719	5 575,80
Gandapura	11 871	7 591,50
Kuta Blang	8 574	5 483,07
Bireuen	164 924	105 411,34

Catatan/Note: ¹ Kualitas produksi gabah kering giling/The production is in term of dry unhusked paddy

Sumber/Source: Dinas Pertanian dan Perkebunan Kabupaten Bireuen / Agriculture and Estate Crops Office of Bireuen Regency

Tabel
Table 5.3.3

**Produksi Jagung dan Kedelai Menurut Kecamatan di
Kabupaten Bireuen (ton), 2021**
*Production of Maize and Soybeans by Subdistrict in Bireuen
Regency (tons), 2021*

Kecamatan Subdistrict	Produksi Jagung (ton) Maize Production (ton)	Produksi Kedelai (ton) Soybeans Production (ton)
(1)	(2)	(3)
Samalanga	40	-
Sp. Mamplam	32	-
Pandrah	72	-
Jeunieb	72	14
Peulimbang	288	-
Peudada	1 078	-
Juli	14 420	9
Jeumpa	18 493	238
Kota Juang	591	-
Kuala	-	-
Jangka	4	-
Peusangan	711	-
Peusangan Selatan	147	97
Peusangan Sb Krueng	212	-
Makmur	-	-
Gandapura	19	-
Kuta Blang	-	-
Bireuen	36 179	358

Sumber/Source: Dinas Pertanian dan Perkebunan Kabupaten Bireuen / Agriculture and Estate Crops Office of Bireuen Regency

Tabel 5.3.4 Luas Tanam Jagung, Kedelai, Kacang Tanah, Kacang Hijau, Ubi Kayu, Ubi Jalar Menurut Kecamatan di Kabupaten Bireuen (ha), 2021
Planted Area of Maize, Soybean, Peanut, Mungbean, Cassava, and Sweet Potato by Subdistrict in Bireuen Regency (ha), 2021

Kecamatan Subdistrict	Jagung Maize	Kedelai Soybean	Kacang Tanah Peanut	Kacang Hijau Mungbean	Ubi Kayu Cassava	Ubi Jalar Sweet Potato
(1)	(2)	(3)	(4)	(5)	(6)	(7)
Samalanga	94	0	8	0	6	0
Sp Mamplam	28	0	44	0	24	21
Pandrah	8	0	0	0	7	0
Jeunieb	13	40	0	0	0	0
Peulimbang	31	0	0	0	1	0
Peudada	498	0	0	0	6	0
Juli	2 836,5	7	8	0	4	0
Jeumpa	3530	137	0	0	0	0
Kota Juang	239	0	0	0	7	0
Kuala	0	0	1	3	5	0
Jangka	1	0	3	1	10	0
Peusangan	168	0	0	0	13	0
Psg Selatan	266	82	0	8	7	3
Psg Siblah Krueng	250	0	0	0	0	0
Makmur	5	0	0	1	5	0
Gandapura	120	0	0	0	11	0
Kutablang	30	0	0	0	6	0
Bireuen	8 117,5	266	64	13	112	24

Sumber/Source: Dinas Pertanian dan Perkebunan Kabupaten Bireuen / Agriculture and Estate Crops Office of Bireuen Regency

Tabel
Table 5.3.5**Luas Panen, Produktivitas dan Produksi Tanaman Jagung Menurut Kecamatan di Kabupaten Bireuen, 2021**
Harvested Area, Productivity and Production of Maize by Subdistrict in Bireuen Regency, 2021

Kecamatan Subdistrict	Luas Panen (ha) Harvest Area (ha)	Produktivitas (ton/ha) Productivity (ton/ha)	Produksi (ton) Production (ton)
(1)	(2)	(3)	(4)
Samalanga	8	5,00	40
Sp Mamplam	6	5,20	32
Pandrah	15	4,80	72
Jeunieb	14	5,15	72
Peulimbang	60	4,80	288
Peudada	196	5,50	1 078
Juli	2 577	5,60	14 420
Jeumpa	3 376	5,70	18 493
Kota Juang	119	4,80	591
Kuala	-	-	-
Jangka	1	4,00	4
Peusangan	134	5,30	711
Psg Selatan	28	5,25	147
Psg Siblah Krueng	40	5,00	212
Makmur	-	-	-
Gandapura	4	4,75	19
Kutablang	-	-	-
Bireuen	6 578	5,50	36 179

Sumber/Source: Dinas Pertanian dan Perkebunan Kabupaten Bireuen / Agriculture and Estate Crops Office of Bireuen Regency

Tabel
Table 5.3.6

Luas Panen, Produktivitas dan Produksi Tanaman Kedelai Menurut Kecamatan di Kabupaten Bireuen, 2021
Harvested Area, Productivity and Production of Soybean by Subdistrict in Bireuen Regency, 2021

Kecamatan Subdistrict	Luas Panen (ha) Harvest Area (ha)	Produktivitas (ton/ha) Productivity (ton/ha)	Produksi (ton) Production (ton)
(1)	(2)	(3)	(4)
Samalanga	-	-	-
Sp Mamplam	-	-	-
Pandrah	-	-	-
Jeunieb	11	1,27	14
Peulimbang	-	-	-
Peudada	-	-	-
Juli	7	1,30	9
Jeumpa	177	1,34	238
Kota Juang	-	-	-
Kuala	-	-	-
Jangka	-	-	-
Peusangan	-	-	-
Psg Selatan	80	1,20	97
Psg Siblah Krueng	-	-	-
Makmur	-	-	-
Gandapura	-	-	-
Kutablang	-	-	-
Bireuen	275	1,30	358

Sumber/Source: Dinas Pertanian dan Perkebunan Kabupaten Bireuen / Agriculture and Estate Crops Office of Bireuen Regency

Tabel
Table 5.3.7**Luas Panen, Produktivitas dan Produksi Tanaman Kacang Tanah Menurut Kecamatan di Kabupaten Bireuen, 2021**
Harvested Area, Productivity and Production of Peanut by Subdistrict in Bireuen Regency, 2021

Kecamatan Subdistrict	Luas Panen (ha) Harvest Area (ha)	Produktivitas (ton/ha) Productivity (ton/ha)	Produksi (ton) Production (ton)
(1)	(2)	(3)	(4)
Samalanga	8	1,67	20
Sp Mamplam	43	1,73	73
Pandrah	-	-	-
Jeunieb	-	-	-
Peulimbang	-	-	-
Peudada	-	-	-
Juli	7	1,71	10
Jeumpa	-	-	-
Kota Juang	-	-	-
Kuala	1	1,68	2
Jangka	2	1,66	3
Peusangan	-	-	-
Psg Selatan	1	0,00	0
Psg Siblah Krueng	-	-	-
Makmur	-	-	-
Gandapura	-	-	-
Kutablang	-	-	-
Bireuen	62	1,74	108

Sumber/Source: Dinas Pertanian dan Perkebunan Kabupaten Bireuen / Agriculture and Estate Crops Office of Bireuen Regency

Tabel
Table 5.3.8

Luas Panen, Produktivitas dan Produksi Tanaman Kacang Hijau Menurut Kecamatan di Kabupaten Bireuen, 2021
Harvested Area, Productivity and Production of Mungbean by Subdistrict in Bireuen Regency, 2021

Kecamatan Subdistrict	Luas Panen (ha) Harvest Area (ha)	Produktivitas (ton/ha) Productivity (ton/ha)	Produksi (ton) Production (ton)
(1)	(2)	(3)	(4)
Samalanga	-	-	-
Sp Mamplam	-	-	-
Pandrah	-	-	-
Jeunieb	-	-	-
Peulimbang	-	-	-
Peudada	-	-	-
Juli	-	-	-
Jeumpa	-	-	-
Kota Juang	-	-	-
Kuala	3	1,80	5
Jangka	2	1,80	4
Peusangan	-	-	-
Psg Selatan	5	1,84	9
Psg Siblah Krueng	-	-	-
Makmur	1	1,75	2
Gandapura	-	-	-
Kutablang	-	-	-
Bireuen	11	1,82	20

Sumber/Source: Dinas Pertanian dan Perkebunan Kabupaten Bireuen / Agriculture and Estate Crops Office of Bireuen Regency

Tabel
Table 5.3.9

Luas Panen, Produktivitas dan Produksi Tanaman Ubi Kayu Menurut Kecamatan di Kabupaten Bireuen, 2021
Harvested Area, Productivity and Production of Cassava by Subdistrict in Bireuen Regency, 2021

Kecamatan Subdistrict	Luas Panen (ha) Harvest Area (ha)	Produktivitas (ton/ha) Productivity (ton/ha)	Produksi (ton) Production (ton)
(1)	(2)	(3)	(4)
Samalanga	4	25,50	102
Sp Mamplam	24	27,50	660
Pandrah	4	22,50	90
Jeunieb	-	-	-
Peulimbang	2	26,00	52
Peudada	11	26,55	292
Juli	6	27,50	165
Jeumpa	-	-	-
Kota Juang	6	25,83	155
Kuala	5	23,80	119
Jangka	9	23,67	213
Peusangan	13	26,77	348
Psg Selatan	6	25,83	155
Psg Siblah Krueng	-	-	-
Makmur	4	24,50	98
Gandapura	12	25,42	305
Kutablang	8	26,25	210
Bireuen	114	26,00	2 964

Sumber/Source: Dinas Pertanian dan Perkebunan Kabupaten Bireuen / Agriculture and Estate Crops Office of Bireuen Regency

Tabel 5.3.10 **Luas Panen, Produktivitas dan Produksi Tanaman Ubi Jalar Menurut Kecamatan di Kabupaten Bireuen (ha), 2021**
Harvested Area, Productivity and Production of Sweet Potato by Subdistrict in Bireuen Regency, 2021

Kecamatan Subdistrict	Luas Panen (ha) Harvest Area (ha)	Produktivitas (ton/ha) Productivity (ton/ha)	Produksi (ton) Production (ton)
(1)	(2)	(3)	(4)
Samalanga	-	-	-
Sp Mamplam	21	7,50	157
Pandrah	-	-	-
Jeunieb	-	-	-
Peulimbang	-	-	-
Peudada	-	-	-
Juli	-	-	-
Jeumpa	-	-	-
Kota Juang	-	-	-
Kuala	-	-	-
Jangka	-	-	-
Peusangan	-	-	-
Psg Selatan	6	7,48	45
Psg Siblah Krueng	-	-	-
Makmur	-	-	-
Gandapura	-	-	-
Kutablang	-	-	-
Bireuen	27	7,50	202

Sumber/Source: Dinas Pertanian dan Perkebunan Kabupaten Bireuen / Agriculture and Estate Crops Office of Bireuen Regency

Tabel
Table 5.3.11

Jumlah Rumah Tangga Pertanian di Kabupaten Bireuen, 2021
Number of Household Farmer in Bireuen Regency (ha), 2021

Kecamatan Subdistrict	Jumlah Rumah Tangga Yang Mengusahakan Tanaman			
	Padi Sawah	Padi Ladang	Palawija	Holtikultura
(1)	(2)	(3)	(4)	(5)
Samalanga	4 462		675	525
Sp Mamplam	3 180		720	376
Pandrah	1 105		152	85
Jeunieb	3 460		230	125
Peulimbang	1 650		210	87
Peudada	2 830		2 100	315
Juli	1 680		2 870	146
Jeumpa	2 985		3 276	127
Kota Juang	1 127		320	156
Kuala	1 778		35	186
Jangka	1 997		236	135
Peusangan	3 200		845	155
Psg Selatan	1 125		723	108
Psg Siblah Krueng	1 797		975	123
Makmur	2 210		725	112
Gandapura	3 250		378	540
Kutablang	3 878		425	545
Bireuen	37 851		14 515	2 675

Lanjutan Tabel/Continued Table 5.3.11

Kecamatan Subdistrict	Jumlah Rumah Tangga Yang Mengusahakan Tanaman		
	Perkebunan	Sumber Penghasilan Utama Penduduk*	Keterangan
(1)	(6)	(7)	(8)
Samalanga	1 565	1,2,3,4,5,6,7 dan 8	* 1. Pertanian
Sp Mamplam	1 580	1,2,3,4,5,6,7 dan 8	Tanaman Pangan
Pandrah	765	1,2,3,4,5,6,7 dan 8	2. Pertanian
Jeunieb	755	1,2,3,4,5,6,7 dan 8	Tanaman
Peulimbang	1 190	1,2,3,4,5,6,7 dan 8	Perkebunan
Peudada	2 100	1,2,3,4,5,6,7 dan 8	3. Perternakan
Juli	1 250	1,2,3,4,5,6,7 dan 8	4. Perikanan
Jeumpa	1 158	1,2,3,4,5,6,7 dan 8	5. Perdagangan
Kota Juang	256	1,2,3,4,5,6,7 dan 8	6. Industri
Kuala	155	1,2,3,4,5,6,7 dan 8	Pengolahan
Jangka	126	1,2,3,4,5,6,7 dan 8	7. Jasa
Peusangan	220	1,2,3,4,5,6,7 dan 8	8. Lainnya
Psg Selatan	251	1,2,3,5,6,7 dan 8	
Psg Siblah Krueng	240	1,2,3,5,6,7 dan 8	
Makmur	290	1,2,3,,5,6,7 dan 8	
Gandapura	275	1,2,3,4,5,6,7 dan 8	
Kutablang	724	1,2,3,4,5,6,7 dan 8	
Bireuen	12 900		

Sumber/Source: Dinas Pertanian dan Perkebunan Kabupaten Bireuen / Agriculture and Estate Crops Office of Bireuen Regency

Tabel
Table 5.3.12**Jumlah Tenaga Petugas Pertanian Lapangan (TPL) di
Kabupaten Bireuen, 2021**
*The Number of Agricultural Extension Official in Bireuen
Regency, 2021*

Kecamatan Subdistrict	Jumlah Petugas (Orang) Official (Person)						
	WKPP	DESA	PNS	THL	Mantan	PHP	BPSP
(1)	(2)	(3)	(4)	(5)	(6)	(7)	(8)
Samalanga	10	46	10	1	1		
Sp Mamplam	10	41	10	1	1	1	
Pandrah	7	19	5	1	1		1
Jeunieb	14	43	10	0	1	1	
Peulimbang	13	22	6	3	1		
Peudada	17	52	13	2	1	1	
Juli	18	42	13	3	1		1
Jeumpa	12	23	16	3	1		
Kota Juang	10	20	8	4	1	1	
Kuala	22	36	10	2	1		
Jangka	15	46	11	3	1		1
Peusangan	23	69	15	7	1	1	
Psg Selatan	3	21	6	2	1		
Psg Siblah Krueng	11	21	7	2	1		
Makmur	13	41	4	3	1	1	
Gandapura	12	40	6	5			1
Kutablang	12	27	9	2	1	1	
Bireuen	222	609	159	44	17	8	4

Sumber/Source: Dinas Pertanian dan Perkebunan Kabupaten Bireuen / Agriculture and Estate Crops Office of Bireuen Regency

Tabel 5.3.13 Jumlah Alat Mekanis dan Pengolahan Hasil di Kabupaten Bireuen, 2021
The Number of Harvest Mechanical and Processing Tools in Bireuen Regency, 2021

Jenis Alat/ Mesin Pertanian <i>Kind of Tools/Agricultural Machine</i>	Jumlah <i>Total</i>	Yang dapat Digunakan untuk Tanaman Pangan dan Hortikultura <i>Available to be use</i>	Rusak Berat <i>Hard Damaged</i>
(1)	(2)	(3)	(4)
1 Traktor Roda Dua (<15 PK)	716	684	32
2 Traktor Roda Empat	46	41	5
a. Traktor Mini (< 25 PK)			
b. Traktor Sedang (25-50 PK)			
c. Traktor Besar (>50 PK)			
3 Alat Tanam Padi (Transplanter)	18	18	
4 Applicator (Alat Pemupukan/ Urea Tablet)			
5 Hand Spayer	10 190	9 963	277
6 Knapsack Power Spayer	66		
7 Emposan Tikus	62	60	2
8 Pompa Air			
a. Diameter "2	87	85	2
b. Diameter "3	107	105	2
c. Diameter "4	135	129	6
d. Diameter "6	45	42	3
9 Sabit Bergerigi	75 061	72 209	2 852
10 Reaper			
11 Perontok (Tresher)	1 148	1 132	16
a. Pedal Tresher			
b. Power Tresher	1 148	1 132	16
12 Pembersih Gabah (Cleaner)			
13 Penggiling Padi Besar (Large Rice Mill)	85	80	5
14 Penggiling Padi Kecil (Small Rice Mill)	120	117	3

Lanjutan Tabel/*Continued Table* 5.3.13

Jenis Alat/ Mesin Pertanian <i>Kind of Tools/Agricultural Machine</i>	Jumlah <i>Total</i>	Yang dapat Digunakan untuk Tanaman Pangan dan Hortikultura <i>Available to be use</i>	Rusak Berat <i>Hard Damaged</i>
(1)	(2)	(3)	(4)
15 Rice Milling Unit (RMU)			
16 Pemecah Kulit Gabah (Huller)	45	45	-
17 Penyosoh Besar Pecah Kulit (Polisher)			
18 Pemipil Jagung (Corn Mill)	39	35	4
19 Penggiling Jagung			
20 Pamarut Singkong			
21 Perajang Singkong, Pisang, Kentang dan Bawang			
22 Pembuat Chip			
23 Pembuat Pellet			
24 Grader Buah			
25 Lantai Jemur			

Sumber/*Source*: Dinas Pertanian dan Perkebunan Kabupaten Bireuen / *Agriculture and Estate Crops Office of Bireuen Regency*

**5.4 PETERNAKAN
LIVESTOCKS**

Tabel 5.4.1 Populasi Ternak Menurut Kecamatan dan Jenis Ternak di Kabupaten Bireuen, 2020 dan 2021
Livestock Population by Subdistrict and Kind of Livestock in Bireuen Regency, 2020 and 2021

Kecamatan Subdistrict	Sapi Perah Dairy Cattle		Sapi Potong Beef Cattle	
	2020	2021	2020	2021
(1)	(2)	(3)	(4)	(5)
Samalanga	-	-	962	1 557
Sp Mamplam	-	-	3 234	4 127
Pandrah	-	-	1 205	2 112
Jeunieb	-	-	3 597	3 654
Peulimbang	-	-	2 779	3 006
Peudada	-	-	3 837	3 340
Juli	-	-	9 853	10 063
Jeumpa	-	-	3 808	4 095
Kota Juang	-	-	3 163	2 396
Kuala	-	-	2 092	2 519
Jangka	-	-	4 452	3 141
Peusangan	-	-	4 443	4 743
Psg Selatan	-	-	4 535	4 526
Psg Siblah Krueng	-	-	5 074	5 005
Makmur	-	-	2 082	2 396
Gandapura	-	-	2 662	2 836
Kutablang	-	-	6 142	5 740
Bireuen	-	-	63 920	65 256

Lanjutan Tabel/*Continued Table* 5.4.1

Kecamatan Subdistrict	Kerbau Buffalo		Kuda Horse	
	2020	2021	2020	2021
(1)	(6)	(7)	(8)	(9)
Samalanga	22	55	-	-
Sp Mamplam	229	258	-	-
Pandrah	310	348	-	-
Jeunieb	224	351	-	-
Peulimbang	314	345	-	-
Peudada	311	228	-	-
Juli	692	380	-	-
Jeumpa	45	60	-	-
Kota Juang	100	27	-	-
Kuala	-	-	-	1
Jangka	1	4	-	-
Peusangan	4	35	1	1
Psg Selatan	194	171	-	-
Psg Siblah Krueng	101	103	-	-
Makmur	18	19	-	-
Gandapura	51	54	-	-
Kutablang	45	21	-	-
Bireuen	2 661	2 459	1	2

Lanjutan Tabel/Continued Table 5.4.1

Kecamatan Subdistrict	Kambing Goat		Domba Sheep		Babi Pig	
	2020	2021	2020	2021	2020	2021
(1)	(10)	(11)	(12)	(13)	(14)	(15)
Samalanga	1 190	3 781	165	201	-	-
Sp Mamplam	3 759	4 738	914	1 337	-	-
Pandrah	1 483	4 780	1 205	1 425	-	-
Jeunieb	2 064	3 103	852	949	-	-
Peulimbang	2 008	4 702	396	1 221	-	-
Peudada	2 188	2 018	1 570	1 972	-	-
Juli	6 721	6 780	1 222	542	-	-
Jeumpa	21 444	16 141	351	615	-	-
Kota Juang	9 585	5 131	4 860	4 560	-	-
Kuala	2 519	2 209	1 637	1 807	-	-
Jangka	3 752	3 828	818	1 421	-	-
Peusangan	2 068	2 849	934	1 455	-	-
Psg Selatan	1 996	2 917	375	691	-	-
Psg Siblah Krueng	1 889	1 566	817	1 332	-	-
Makmur	920	1 856	1 091	1 641	-	-
Gandapura	1 826	1 926	998	1 231	-	-
Kutablang	5 564	5 200	7 194	4 214	-	-
Bireuen	70 976	73 525	25 399	26 614	-	-

Sumber/Source: Dinas Peternakan dan Kesehatan Hewan Kabupaten Bireuen / Livestock and Animal Health Office of Bireuen Regency

Tabel
Table 5.4.2**Populasi Unggas Menurut Kecamatan dan Jenis Unggas di
Kabupaten Bireuen, 2020 dan 2021**
*Poultry Population by Subdistrict and Kind of Poultry in
Bireuen Regency, 2020 and 2021*

Kecamatan Subdistrict	Ayam Kampung Native Chicken		Ayam Petelur Layer	
	2020	2021	2020	2021
(1)	(2)	(3)	(4)	(5)
Samalanga	33 573	32 350	1 000	1 336
Sp Mamplam	15 529	15 542	-	548
Pandrah	2 005	2 205	-	384
Jeunieb	16 408	1 669	-	288
Peulimbang	15 492	13 690	-	432
Peudada	56 586	49 001	-	240
Juli	24 375	23 690	-	2 549
Jeumpa	21 444	20 126	615	480
Kota Juang	71 817	70 020	-	640
Kuala	70 125	69 020	-	288
Jangka	9 483	12 451	-	48
Peusangan	36 767	33 002	-	390
Psg Selatan	82 210	62 711	-	240
Psg Siblah Krueng	7 417	8 415	1 240	336
Makmur	43 815	39 201	-	148
Gandapura	19 691	20 322	750	1 008
Kutablang	9 350	11 250	-	48
Bireuen	536 087	484 665	3 605	9 403

Lanjutan Tabel/*Continued Table 5.4.2*

Kecamatan Subdistrict	Ayam Pedaging Broiler		Itik/Itik Manila Duck/Muscovy Duck	
	2020	2021	2020	2021
(1)	(6)	(7)	(8)	(9)
Samalanga	22 000	16 000	7 155	24 535
Sp Mamplam	-	7 815	9 590	11 801
Pandrah	1 123	3 000	2 690	7 838
Jeunieb	-	-	8 639	9 659
Peulimbang	-	-	7 667	10 071
Peudada	-	3 000	62 388	62 320
Juli	184 349	22 000	41 305	41 505
Jeumpa	520	-	20 894	21 994
Kota Juang	22 440	20 000	68 284	58 374
Kuala	-	-	53 400	50 300
Jangka	9 331	10 164	38 698	33 002
Peusangan	86 475	86 470	13 566	13 666
Psg Selatan	81 055	3 102	4 673	9 135
Psg Siblah Krueng	1 450	20 000	2 966	8 098
Makmur	-	30 000	14 036	17 036
Gandapura	57 000	25 000	9 288	9 288
Kutablang	71 000	188 000	31 662	13 890
Bireuen	536 743	434 551	396 901	402 512

Sumber/*Source*: Dinas Peternakan dan Kesehatan Hewan Kabupaten Bireuen / *Livestock and Animal Health Office of Bireuen Regency*

Tabel
Table 5.4.3**Produksi Daging Ternak Menurut Kecamatan dan Jenis Ternak di Kabupaten Bireuen (kg), 2020 dan 2021**
Livestock Meat Production by Subdistrict and Kind of Livestock in Bireuen Regency (kg), 2020 and 2021

Kecamatan Subdistrict	Sapi Potong Beef Cattle		Kerbau Buffalo	
	2020	2021	2020	2021
(1)	(2)	(3)	(4)	(5)
Samalanga	77 832	36 378	3 300	1 800
Sp Mamplam	28 623	15 228	2 700	1 500
Pandrah	38 493	17 766	4 200	750
Jeunieb	139 026	82 767	5 250	1 050
Peulimbang	50 901	29 046	4 350	300
Peudada	47 376	31 443	1 050	900
Juli	502 383	221 823	1 200	300
Jeumpa	85 869	47 094	-	-
Kota Juang	413 553	251 544	-	-
Kuala	39 198	29 892	-	-
Jangka	42 582	48 504	-	-
Peusangan	343 335	157 467	-	-
Psg Selatan	61 758	30 456	-	-
Psg Siblah Krueng	36 378	10 011	-	900
Makmur	35 955	9 870	750	-
Gandapura	120 978	57 387	600	-
Kutablang	98 982	29 469	750	450
Bireuen	2 163 222	1 106 145	24 150	7 950

Lanjutan Tabel/*Continued Table 5.4.3*

Kecamatan Subdistrict	Kuda Horse		Kambing Goat	
	2020	2021	2020	2021
(1)	(6)	(7)	(8)	(9)
Samalanga	-	-	3 480	4 920
Sp Mamplam	-	-	1 830	3 290
Pandrah	-	-	2 050	3 900
Jeunieb	-	-	13 500	14 430
Peulimbang	-	-	9 090	9 850
Peudada	-	-	3 640	4 920
Juli	-	-	22 990	11 170
Jeumpa	-	-	4 040	4 920
Kota Juang	-	-	30 530	19 330
Kuala	-	-	7 180	7 950
Jangka	-	-	2 430	4 610
Peusangan	-	-	22 270	20 400
Psg Selatan	-	-	1 950	1 320
Psg Siblah Krueng	-	-	2 250	2 400
Makmur	-	-	3 560	1 270
Gandapura	-	-	4 840	3 740
Kutablang	-	-	4 170	1 320
Bireuen	-	-	139 800	119 740

Lanjutan Tabel/*Continued Table* 5.4.3

Kecamatan Subdistrict	Domba Sheep		Babi Pig	
	2020	2021	2020	2021
(1)	(10)	(11)	(12)	(13)
Samalanga	1 720	90	-	-
Sp Mamplam	1 740	580	-	-
Pandrah	2 220	970	-	-
Jeunieb	6 090	4 400	-	-
Peulimbang	4 040	3 770	-	-
Peudada	2 950	2 310	-	-
Juli	6 820	5 560	-	-
Jeumpa	3 340	7 790	-	-
Kota Juang	7 540	8 250	-	-
Kuala	4 680	8 450	-	-
Jangka	1 970	4 390	-	-
Peusangan	3 550	8 610	-	-
Psg Selatan	2 390	1 780	-	-
Psg Siblih Krueng	1 980	469	-	-
Makmur	1 610	660	-	-
Gandapura	2 130	2 740	-	-
Kutablang	1 900	971	-	-
Bireuen	56 670	61 790	-	-

Sumber/*Source*: Dinas Peternakan dan Kesehatan Hewan Kabupaten Bireuen / *Livestock and Animal Health Office of Bireuen Regency*

Tabel 5.4.4 **Produksi Daging Unggas Menurut Kecamatan dan Jenis Unggas di Kabupaten Bireuen (kg), 2020 dan 2021**
Poultry Production by Subdistrict and Kind of Poultry in Bireuen Regency (kg), 2020 and 2021

Kecamatan Subdistrict	Ayam Kampung Native Chicken		Ayam Petelur Layer	
	2020	2021	2020	2021
(1)	(2)	(3)	(4)	(5)
Samalanga	-	9 790	-	4 450
Sp Mamplam	-	7 110	-	1 327
Pandrah	-	10 010	-	-
Jeunieb	-	17 600	-	1 440
Peulimbang	-	9 875	-	-
Peudada	-	12 925	-	1 960
Juli	-	109 638	-	-
Jeumpa	-	10 068	-	2 794
Kota Juang	-	260 948	-	103 085
Kuala	-	32 866	-	-
Jangka	-	39 481	-	-
Peusangan	-	89 266	-	85 800
Psg Selatan	-	53 336	-	1 224
Psg Siblah Krueng	-	72 914	-	6 500
Makmur	-	23 315	-	-
Gandapura	-	34 891	-	9 855
Kutablang	-	15 932	-	11 450
Bireuen	-	809 965	-	229 885

Lanjutan Tabel/*Continued Table 5.4.4*

Kecamatan Subdistrict	Ayam Pedaging Broiler		Itik/Itik Manila Duck/Muscovy Duck	
	2020	2021	2020	2021
(1)	(6)	(7)	(8)	(9)
Samalanga	-	12 795	-	23 220
Sp Mamplam	-	8 613	-	13 554
Pandrah	-	3 625	-	13 868
Jeunieb	-	1 491	-	11 590
Peulimbang	-	12 378	-	14 164
Peudada	-	1 520	-	17 586
Juli	-	65 775	-	77 612
Jeumpa	-	34 598	-	37 609
Kota Juang	-	1 033 380	-	300 054
Kuala	-	18 765	-	32 495
Jangka	-	42 118	-	15 307
Peusangan	-	535 161	-	25 250
Psg Selatan	-	47 169	-	28 069
Psg Siblah Krueng	-	13 109	-	22 701
Makmur	-	-	-	20 089
Gandapura	-	55 524	-	21 918
Kutablang	-	19 748	-	24 886
Bireuen	-	1 905 769	-	699 972

Sumber/*Source*: Dinas Peternakan dan Kesehatan Hewan Kabupaten Bireuen / *Livestock and Animal Health Office of Bireuen Regency*

Tabel
Table 5.4.5

Produksi Telur Unggas Menurut Kecamatan di Kabupaten Bireuen (ton), 2020 dan 2021
Production of Poultry Eggs by Subdistrict and Kind of Poultry in Bireuen Regency (tons), 2020 and 2021

Kecamatan Subdistrict	Ayam Kampung Native Chicken		Ayam Petelur Layer		Itik/Itik Manila Duck/Muscovy Duck		Puyuh Quail	
	2020	2021	2020	2021	2020	2021	2020	2021
(1)	(2)	(3)	(4)	(5)	(6)	(7)	(8)	(9)
Samalanga	-	20,08	25 902	5,49	-	22,73	-	0,58
Sp Mamplam	-	9,57	-	8,77	-	12,42	-	1,07
Pandrah	-	1,92	-	7,12	-	5,27	-	0,91
Jeunieb	-	9,92	-	0,13	-	10,35	-	1,45
Peulimbang	-	9,68	-	0,11	-	10,44	-	0,54
Peudada	-	29,66	-	0,22	-	56,60	-	0,29
Juli	-	13,60	26 853	6,63	-	23,92	-	0,11
Jeumpa	-	14,62	-	16,56	-	36,07	-	0,65
Kota Juang	-	34,93	46 702	0,18	-	77,47	-	1,66
Kuala	-	40,74	-	0,27	-	91,05	-	19,05
Jangka	-	22,74	-	0,22	-	21,97	-	1,72
Peusangan	-	7,94	-	0,24	-	13,40	-	-
Psg Selatan	-	4,29	-	9,67	-	15,06	-	-
Psg Siblah Krueng	-	8,04	-	9,26	-	31,68	-	1,31
Makmur	-	20,26	-	0,32	-	17,63	-	1,55
Gandapura	-	18,41	54 210	0,96	-	18,58	-	0,36
Kutablang	-	10,40	-	17,78	-	10,58	-	5,90
Bireuen	-	276,76	127 765	83,93	-	475,22	-	37,13

Sumber/Source: Dinas Peternakan dan Kesehatan Hewan Kabupaten Bireuen / Livestock and Animal Health Office of Bireuen Regency

Tabel
Table 5.4.6**Jumlah Peternak Menurut Kecamatan di Kabupaten Bireuen, 2021**
Number of Breeder by Subdistrict in Bireuen Regency, 2021

Kecamatan Subdistrict	Sapi Cow	Kerbau Buffalo	Kambing Goat	Domba Sheep
(1)	(2)	(3)	(4)	(5)
Samalanga	491	6	329	20
Sp Mamplam	2 098	78	818	92
Pandrah	700	101	289	118
Jeunieb	1 699	71	422	83
Peulimbang	2 001	104	412	42
Peudada	1 814	103	639	158
Juli	3 213	198	1 350	33
Jeumpa	1 906	13	1 101	418
Kota Juang	1 579	15	3 291	122
Kuala	1 053	-	792	152
Jangka	2 026	1	881	80
Peusangan	2 226	4	574	98
Psg Selatan	2 270	66	414	47
Psg Siblah Krueng	2 540	38	492	99
Makmur	1 055	9	404	723
Gandapura	1 328	19	815	117
Kutablang	3 599	13	1 215	107
Bireuen	31 598	839	14 238	2 509

Lanjutan Tabel/Continued Table 5.4.6

Kecamatan Subdistrict	Ayam Kampung Native Chicken	Ayam Petelur Layer	Ayam Pedaging Broiler	Itik Duck
(1)	(6)	(7)	(8)	(9)
Samalanga	5 318	7	5	2 766
Sp Mamplam	4 825	1	2	2 467
Pandrah	2 018	8	4	1 149
Jeunieb	2 514	6	-	2 588
Peulimbang	4 025	9	-	1 325
Peudada	5 027	5	1	3 125
Juli	2 745	13	1	2 217
Jeumpa	4 612	10	-	2 517
Kota Juang	8 001	5	6	1 390
Kuala	3 200	6	-	1 218
Jangka	4 318	1	5	2 775
Peusangan	3 900	5	4	515
Psg Selatan	2 518	5	2	3 909
Psg Siblah Krueng	2 213	8	2	1 270
Makmur	4 205	4	3	1 635
Gandapura	5 201	1	4	2 715
Kutablang	5 612	1	2	2 691
Bireuen	70 252	95	41	36 272

Sumber/Source: Dinas Peternakan dan Kesehatan Hewan Kabupaten Bireuen / Livestock and Animal Health Office of Bireuen Regency

Tabel
Table 5.4.7**Luas Fasilitas Padang Gembala Berserta Rumput Alami di Kabupaten Bireuen, 2021**
Area Size of Shepherd Facility with Natural Grassland in Bireuen Regency, 2021

Kecamatan Subdistrict	Padang Pengembalaan Umum Shepherd Facility		
	Luas Area Size (Ha)	Produksi Production (Ton/Tahun)	Kondisi Condition
(1)	(2)	(3)	(3)
Samalanga	916,5	10998	subur
Sp Mamplam	568	7868	subur
Pandrah	9405,09	28861,88	subur
Jeunieb	728	8736	subur
Peulimbang	998	11976	subur
Peudada	80	960	subur
Juli	2689,5	32274	subur
Jeumpa	1056	12672	subur
Kota Juang	1725,9	20710	subur
Kuala	11502	1382,9	subur
Jangka	132	1584	kurang subur
Peusangan	93,5	1122	subur
Psg Selatan	902	10824	subur
Psg Siblah Krueng	132	1584	kurang subur
Makmur	28,5	342	subur
Gandapura	28,5	342	kurang subur
Kutablang	286	3432	subur
Bireuen	31271,49	155668,78	

Sumber/Source: Dinas Peternakan dan Kesehatan Hewan Kabupaten Bireuen / Livestock and Animal Health Office of Bireuen Regency

Tabel
Table 5.4.8

Penyakit Ternak Yang Sering Ditemukan Tiap Kecamatan di Kabupaten Bireuen, 2021
Livestock Disease Mostly Found at Each Sub District in Bireuen Regency, 2021

Kecamatan Subdistrict	Penyakit yang umum ditemukan Disease Mostly Found			Jumlah
	Pink Eye	Scabiosis	Parasit Externa	
(1)	(2)	(3)	(4)	(5)
Samalanga	29	181	27	237
Sp Mamplam	82	291	44	417
Pandrah	60	262	19	341
Jeunieb	97	475	37	609
Peulimbang	75	273	18	366
Peudada	98	325	43	466
Juli	98	254	131	483
Jeumpa	129	121	68	318
Kota Juang	42	273	19	334
Kuala	56	261	26	343
Jangka	92	140	28	260
Peusangan	297	202	98	597
Psg Selatan	126	189	67	382
Psg Siblah Krueng	86	212	61	359
Makmur	37	166	32	235
Gandapura	30	187	18	235
Kutablang	48	178	35	261
Bireuen	1 482	3 990	771	6 243

Sumber/Source: Dinas Peternakan dan Kesehatan Hewan Kabupaten Bireuen / Livestock and Animal Health Office of Bireuen Regency

Tabel
Table 5.4.9

Jumlah Ternak yang Dipotong pada Rumah Potong Hewan di Kabupaten Bireuen, 2021
Livestock Slaughtered at Slaughter House (Abatoir) in Bireuen Regency, 2021

Kecamatan Subdistrict	Jumlah Pemotongan (ekor) Number of Slaughtering		
	Jantan Male	Betina Female	Jumlah Total
(1)	(2)	(3)	(4)
Peusangan	245	58	303
Kota Juang	502	42	544
Bireuen	747	100	847

Sumber/Source: Dinas Peternakan dan Kesehatan Hewan Kabupaten Bireuen / Livestock and Animal Health Office of Bireuen Regency

Tabel 5.4.10 **Pemotongan Ternak Besar, Kecil dan Unggas Menurut Kecamatan di Kabupaten Bireuen, 2021**
Slaughtering of Large, Small and Poultry Livestock by Subdistrict in Bireuen Regency, 2021

Kecamatan Subdistrict	Sapi (ekor) Cow (heads)		Kerbau (ekor) Buffalo (heads)	
	Jantan Male	Betina Female	Jantan Male	Betina Female
(1)	(2)	(3)	(4)	(5)
Samalanga	602	7	23	-
Sp Mamplam	250	15	15	-
Pandrah	188	25	7	-
Jeunieb	744	121	11	-
Peulimbang	245	38	3	-
Peudada	391	16	7	1
Juli	1 656	360	10	-
Jeumpa	460	58	5	-
Kota Juang	1 449	214	3	-
Kuala	287	41	4	-
Jangka	482	92	-	-
Peusangan	1 424	224	2	-
Psg Selatan	184	17	-	-
Psg Siblah Krueng	151	-	2	-
Makmur	114	-	-	-
Gandapura	594	-	2	-
Kutablang	402	-	6	-
Bireuen	9 623	1 228	100	1

Lanjutan Tabel/*Continued Table* 5.4.10

Kecamatan <i>Subdistrict</i>	Kambing (ekor) <i>Goat (heads)</i>		Domba (ekor) <i>Sheep (heads)</i>	
	Jantan <i>Male</i>	Betina <i>Female</i>	Jantan <i>Male</i>	Betina <i>Female</i>
(1)	(6)	(7)	(8)	(9)
Samalanga	469	-	13	-
Sp Mamplam	183	93	37	28
Pandrah	106	92	56	26
Jeunieb	1 255	883	538	166
Peulimbang	572	172	328	95
Peudada	232	36	269	31
Juli	867	215	481	261
Jeumpa	965	216	662	160
Kota Juang	1 858	421	795	210
Kuala	72	181	545	114
Jangka	408	111	258	112
Peusangan	1 404	564	770	401
Psg Selatan	147	15	78	17
Psg Siblah Krueng	196	-	53	-
Makmur	204	-	77	-
Gandapura	689	-	299	-
Kutablang	246	13	154	-
Bireuen	9 873	3 012	5 413	1 621

Lanjutan Tabel/*Continued Table* 5.4.10

Kecamatan <i>Subdistrict</i>	Ayam Ras Pedaging (Ekor) <i>Broiler (Heads)</i>	Ayam Ras Petelur (ekor) <i>Layer (Heads)</i>	Ayam Buras (Ekor) <i>Native Chicken (Heads)</i>	Itik (Ekor) <i>Duck (Heads)</i>
(1)	(10)	(11)	(12)	(13)
Samalanga	12 358	7 140	9 204	17 653
Sp Mamplam	8 966	3 861	6 394	6 607
Pandrah	3 688	250	3 887	5 683
Jeunieb	12 247	2 651	14 103	16 428
Peulimbang	13 374	1 841	13 467	11 814
Peudada	3 326	4 125	14 181	10 518
Juli	123 818	8 628	41 468	20 933
Jeumpa	42 442	18 904	49 787	53 964
Kota Juang	1032 523	94 049	173 786	294 483
Kuala	920	920	35 199	40 516
Jangka	48 777	2 359	79 343	6 523
Peusangan	69 979	58 434	98 281	29 943
Psg Selatan	53 206	3 929	4 832	8 158
Psg Siblah Krueng	9 151	2 031	4 831	4 351
Makmur	1 216	1 216	12 503	13 565
Gandapura	53 302	15 195	30 618	30 266
Kutablang	17 024	8 809	5 533	8 320
Bireuen	1506 317	234 342	597 417	579 725

Sumber/*Source*: Dinas Peternakan dan Kesehatan Hewan Kabupaten Bireuen / *Livestock and Animal Health Office of Bireuen Regency*

Tabel
Table 5.4.11

**Jumlah Pos Inseminasi Buatan dan Petugas Peternakan
Menurut Kecamatan di Kabupaten Bireuen, 2021**
**Number of Artificial Insemination Post and Livestock
Officials by Subdistrict in Bireuen Regency, 2021**

Kecamatan Subdistrict	Jumlah Petugas (Orang) Number of Officials (person)				Jumlah Total
	Pos IB	Petugas Peternakan Livestock Official	Petugas IB	Petugas IB Mandiri	
(1)	(2)	(3)	(4)	(5)	(6)
Samalanga	-	1	-	1	2
Sp Mamplam	-	1	-	1	2
Pandrah	-	1	-	1	2
Jeunieb	1	1	-	-	2
Peulimbang	-	1	1	-	2
Peudada	1	1	-	1	3
Juli	1	1	1	3	6
Jeumpa	-	1	1	2	4
Kota Juang	1	1	1	2	5
Kuala	-	1	-	-	1
Jangka	1	1	-	3	5
Peusangan	1	1	-	2	4
Psg Selatan	1	1	-	1	3
Psg Siblah Krueng	-	1	1	2	4
Makmur	1	1	-	3	5
Gandapura	1	1	1	3	6
Kutablang	1	1	1	1	4
Bireuen	10	17	7	26	60

Sumber/Source: Dinas Peternakan dan Kesehatan Hewan Kabupaten Bireuen / Livestock and Animal Health Office of Bireuen Regency

Tabel 5.4.12 **Jumlah Pos Keswan dan Petugas Menurut Kecamatan di Kabupaten Bireuen, 2021**
Number of Animal Health Center and The Official by Subdistrict in Bireuen Regency, 2021

Kecamatan Subdistrict	Pos Keswan (Unit) Animal Health Center (Unit)	Petugas (orang)/ Officials (Person)	
		Medis Medical	Paramedis Paramedic
(1)	(2)	(3)	(4)
Samalanga	1	1	5
Sp Mamplam	-	-	2
Pandrah	-	-	4
Jeunieb	1	1	3
Peulimbang	-	-	1
Peudada	1	1	5
Juli	1	1	5
Jeumpa	-	-	3
Kota Juang	1	1	3
Kuala	-	-	3
Jangka	-	-	2
Peusangan	1	1	2
Psg Selatan	-	-	2
Psg Siblah Krueng	1	1	1
Makmur	-	-	1
Gandapura	1	1	2
Kutablang	-	-	3
Bireuen	8	8	47

Sumber/Source: Dinas Peternakan dan Kesehatan Hewan Kabupaten Bireuen / Livestock and Animal Health Office of Bireuen Regency

Tabel 5.4.13 Jumlah RPH/TPH dan RPU/TPU Menurut Kecamatan di Kabupaten Bireuen, 2021
Number of Slaughtering House by Subdistrict in Bireuen Regency, 2021

Kecamatan Subdistrict	RPH/TPH (unit)		RPU/TPU (unit)	
	RPH	TPH	RPU	TPU
(1)	(2)	(3)	(4)	(5)
Samalanga	-	-	-	6
Sp Mamplam	-	-	-	3
Pandrah	-	-	-	-
Jeunieb	-	-	-	13
Peulimbang	-	-	-	-
Peudada	-	-	-	5
Juli	-	1	-	3
Jeumpa	-	-	-	2
Kota Juang	1	1	1	5
Kuala	-	-	-	-
Jangka	-	-	-	4
Peusangan	1	2	1	12
Psg Selatan	-	-	-	1
Psg Siblah Krueng	-	-	-	1
Makmur	-	-	-	-
Gandapura	-	-	-	1
Kutablang	-	-	-	2
Bireuen	2	4	2	58

Sumber/Source: Dinas Peternakan dan Kesehatan Hewan Kabupaten Bireuen / *Livestock and Animal Health Office of Bireuen Regency*

Tabel 5.4.14 **Jumlah Depot Obat Hewan Menurut Kecamatan di Kabupaten Bireuen, 2021**
Table 5.4.14 **Number of Poultry Shop by Subdistrict in Bireuen Regency, 2021**

Kecamatan Subdistrict	Depot Obat Hewan Poultry Shop (Unit)	Keterangan
(1)	(2)	(3)
Samalanga	3	Obat/Pakan Unggas
Sp Mamplam	-	
Pandrah	6	Obat/Pakan Unggas
Jeunieb	-	
Peulimbang	-	
Peudada	6	Obat/Pakan Unggas
Juli	-	
Jeumpa	-	
Kota Juang	10	Obat/Pakan Unggas
Kuala	-	
Jangka	-	
Peusangan	6	Obat/Pakan Unggas
Psg Selatan	-	
Psg Siblah Krueng	-	
Makmur	-	
Gandapura	3	Obat/Pakan Unggas
Kutablang	2	Obat/Pakan Unggas
Bireuen	36	

Sumber/Source: Dinas Peternakan dan Kesehatan Hewan Kabupaten Bireuen / Livestock and Animal Health Office of Bireuen Regency

Tabel 5.4.15 Jumlah Pasar Daging Ternak Menurut Kecamatan di Kabupaten Bireuen, 2021
Number of Livestock Meat Market by Subdistrict in Bireuen Regency, 2021

Kecamatan Subdistrict	Pasar Daging Ternak Besar (Unit) Livestock Meat Market (Unit)	Pasar Daging Unggas (Unit) Poultry Meat Market (Unit)	Keterangan
(1)	(2)	(3)	(4)
Samalanga			
Sp Mamplam			
Pandrah			
Jeunieb			
Peulimbang			
Peudada			
Juli			
Jeumpa			
Kota Juang	1	1	
Kuala			
Jangka			
Peusangan	1	1	
Psg Selatan			
Psg Siblah Krueng			
Makmur			
Gandapura	1	1	
Kutablang			
Bireuen	3	3	

Sumber/Source: Dinas Peternakan dan Kesehatan Hewan Kabupaten Bireuen / Livestock and Animal Health Office of Bireuen Regency

Tabel 5.4.16 **Jumlah Pasar Hewan Ternak Menurut Kecamatan di Kabupaten Bireuen, 2021**
Number of Livestock Market by Subdistrict in Bireuen Regency, 2021

Kecamatan Subdistrict	Pasar Hewan Ternak Besar (Unit) Large Livestock Market (Unit)	Pasar Hewan Ternak Kecil (Unit) Small Livestock Market (Unit)	Pasar Unggas Poultry Market
(1)	(2)	(3)	(4)
Samalanga			
Sp Mamplam			
Pandrah			
Jeunieb		1	
Peulimbang			
Peudada			
Juli			
Jeumpa	1	1	
Kota Juang			1
Kuala			
Jangka			
Peusangan		1	1
Psg Selatan			
Psg Siblah Krueng			
Makmur			
Gandapura	1	1	
Kutablang			
Bireuen	2	4	2

Sumber/Source: Dinas Peternakan dan Kesehatan Hewan Kabupaten Bireuen / Livestock and Animal Health Office of Bireuen Regency

Tabel
Table 5.4.17

Pemasukan Hewan Ternak Besar, Kecil, dan Unggas dari Luar Daerah ke Dalam Kabupaten Bireuen, 2021
The Arrival of Large, Small, and Poultry from Outside into Bireuen Regency, 2021

Asal Daerah	Ternak Besar (ekor) Large Livestock (Heads)		
	Sapi Potong Cow	Kerbau Buffalo	Kuda Horse
(1)	(2)	(3)	(4)
Sumatera Utara	1 100	-	-
Pidie	528	57	-
Aceh Tengah	12	81	-
Aceh Utara	1 646	86	-
Aceh Timur	584	172	-
Aceh Besar	84	18	-
Benar Meriah	-	86	-
Lampung	-	-	-
Jumlah / Total	3 954	500	-

Lanjutan Tabel/*Continued Table* 5.4.17

Asal Daerah	Ternak Kecil (ekor) <i>Small Livestock (Heads)</i>	
	Kambing <i>Goat</i>	Domba <i>Sheep</i>
(1)	(5)	(6)
Sumatera Utara	1 416	1 287
Pidie	70	574
Aceh Tengah	-	-
Aceh Utara	1 571	1 009
Aceh Timur	379	280
Aceh Besar	-	-
Benar Meriah	-	-
Lampung	-	-
Jumlah / Total	3 436	3 150

Lanjutan Tabel/*Continued Table* 5.4.17

Asal Daerah	Unggas (ekor) <i>Poultry (Heads)</i>			
	<i>Ayam Buras Native Chicken</i>	<i>Ayam Ras Petelur Layer</i>	<i>Ayam Ras Pedaging Broiler</i>	<i>Itik Duck</i>
(1)	(7)	(8)	(9)	(10)
Sumatera Utara	54 112	36 000	43 200	85 299
Pidie	-	-	-	-
Aceh Tengah	-	-	-	-
Aceh Utara	-	-	-	-
Aceh Timur	-	-	-	-
Aceh Besar	-	-	-	-
Benar Meriah	-	-	-	-
Lampung	-	-	-	-
Jumlah / Total	54 112	36 000	43 200	85 299

Sumber/*Source*: Dinas Peternakan dan Kesehatan Hewan Kabupaten Bireuen / *Livestock and Animal Health Office of Bireuen Regency*

**5.5 PERIKANAN
FISHERY**

Tabel 5.5.1 **Produksi dan Nilai Produksi Perikanan Tangkap Menurut Kecamatan dan Jenis Penangkapan di Kabupaten Bireuen, 2021**
Production and Production Value of Fish Capture by Subdistrict and Type of Capture in Bireuen Regency, 2021

Kecamatan Subdistrict	Perikanan Tangkap di Laut <i>Marine Capture Fisheries</i>		Perikanan Perairan Umum Daratan <i>Inland Open Water Capture Fisheries</i>		Perikanan Tangkap <i>Fish Capture</i>	
	Volume Volume (Ton)	Nilai Value (000 Rp)	Volume Volume (Ton)	Nilai Value (000 Rp)	Volume Volume (Ton)	Nilai Value (000 Rp)
(1)	(2)	(3)	(4)	(5)	(6)	(7)
Samalanga	1 540,74	37 919,95	-	-	-	-
Sp Mamplam	1 709,80	41 381,08	-	-	-	-
Pandrah	121,74	2 783,96	-	-	-	-
Jeunieb	1 207,10	31 483,23	-	-	-	-
Peulimbang	1 175,48	26 822,41	-	-	-	-
Peudada	1 500,14	39 467,49	-	-	-	-
Juli	-	-	-	-	-	-
Jeumpa	1 019,72	26 567,34	-	-	-	-
Kota Juang	-	-	-	-	-	-
Kuala	1 852,70	44 813,34	-	-	-	-
Jangka	1 923,09	47 318,62	-	-	-	-
Peusangan	-	-	-	-	-	-
Psg Selatan	-	-	-	-	-	-
Psg Siblah Krueng	-	-	-	-	-	-
Makmur	-	-	-	-	-	-
Gandapura	932,17	22 660,99	-	-	-	-
Kutablang	-	-	-	-	-	-
Bireuen	12 982,68	321 218,41	-	-	-	-

Sumber/Source: Dinas Pangan, Kelautan dan Perikanan Kabupaten Bireuen / Food, Marine and Fisheries Office of Bireuen Regency

Tabel
Table 5.5.2**Produksi dan Nilai Produksi Perikanan Tangkap di Laut Menurut Kecamatan dan Jenis Ikan di Kabupaten Bireuen, 2021*****Production and Production Value of Marine Capture Fisheries by Subdistrict and Kind of Fish in Bireuen Regency, 2021***

Kecamatan Subdistrict	Tongkol		Cakalang		Kerapu	
	Volume Volume (Ton)	Nilai Value (000 Rp)	Volume Volume (Ton)	Nilai Value (000 Rp)	Volume Volume (Ton)	Nilai Value (000 Rp)
(1)	(2)	(3)	(4)	(5)	(6)	(7)
Samalanga	746,35	14 927	22,51	675	7,99	280
Sp Mamplam	862,63	17 253	28,29	849	7,24	253
Pandrah	34,63	693	9,05	271	2,89	101
Jeunieb	385,43	7 709	81,00	2 430	4,77	167
Peulimbang	674,16	13 483	45,28	1 358	2,44	85
Peudada	679,69	13 594	68,44	2 053	6,89	241
Juli	-	-	-	-	-	-
Jeumpa	453,13	9 063	46,09	1 383	4,58	160
Kota Juang	-	-	-	-	-	-
Kuala	1090,84	21 817	104,41	3 132	6,02	211
Jangka	832,56	16 651	68,62	2 059	6,41	224
Peusangan	-	-	-	-	-	-
Psg Selatan	-	-	-	-	-	-
Psg Siblah Krueng	-	-	-	-	-	-
Makmur	-	-	-	-	-	-
Gandapura	385,57	7 711	18,39	552	5,61	196
Kutablang	-	-	-	-	-	-
Bireuen	6 144,99	122 901	492,08	14 762	54,84	1 918

Lanjutan Tabel/Continued Table 5.5.2

Kecamatan Subdistrict	Kembung		Teri		Tuna	
	Volume Volume (Ton)	Nilai Value (000 Rp)	Volume Volume (Ton)	Nilai Value (000 Rp)	Volume Volume (Ton)	Nilai Value (000 Rp)
(1)	(8)	(9)	(10)	(11)	(12)	(13)
Samalanga	122,40	2 448	198,11	5 943	10,58	370
Sp Mamplam	157,55	3 151	238,90	7 167	6,74	236
Pandrah	22,35	447	-	-	-	-
Jeunieb	135,18	2 704	106,43	3 193	137,08	4 798
Peulimbang	96,12	1 922	40,45	1 214	19,11	669
Peudada	78,22	1 564	101,07	3 032	271,77	9 512
Juli	-	-	-	-	-	-
Jeumpa	52,15	1 043	67,38	2 021	181,18	6 341
Kota Juang	-	-	-	-	-	-
Kuala	72,98	1 460	194,96	5 849	52,35	1 832
Jangka	189,27	3 785	212,62	6 379	131,02	4 586
Peusangan	-	-	-	-	-	-
Psg Selatan	-	-	-	-	-	-
Psg Siblah Krueng	-	-	-	-	-	-
Makmur	-	-	-	-	-	-
Gandapura	72,82	1 456	170,76	5 123	7,13	250
Kutablang	-	-	-	-	-	-
Bireuen	999,04	19 980	1330,68	39 921	816,96	28 594

Lanjutan Tabel/Continued Table 5.5.2

Kecamatan Subdistrict	Tenggiri		Tenggiri Papan		Bawal	
	Volume Volume (Ton)	Nilai Value (000 Rp)	Volume Volume (Ton)	Nilai Value (000 Rp)	Volume Volume (Ton)	Nilai Value (000 Rp)
(1)	(14)	(15)	(16)	(17)	(18)	(19)
Samalanga	41,56	1 870	6,47	226	4,02	141
Sp Mamplam	30,58	1 376	32,35	1 132	2,69	94
Pandrah	0,62	28	0,88	31	0,32	11
Jeunieb	47,01	2 115	18,97	664	5,90	206
Peulimbang	19,42	662	5,03	176	2,64	92
Peudada	31,44	1 415	24,70	865	3,45	121
Juli	-	-	-	-	-	-
Jeumpa	20,98	944	16,48	577	2,30	81
Kota Juang	-	-	-	-	-	-
Kuala	41,40	1 863	28,67	1 003	4,10	144
Jangka	30,58	1 376	9,00	315	5,18	181
Peusangan	-	-	-	-	-	-
Psg Selatan	-	-	-	-	-	-
Psg Siblah Krueng	-	-	-	-	-	-
Makmur	-	-	-	-	-	-
Gandapura	14,55	655	3,54	124	4,34	152
Kutablang	-	-	-	-	-	-
Bireuen	278,14	12 304	146,09	5 113	34,94	1 223

Lanjutan Tabel/Continued Table 5.5.2

Kecamatan Subdistrict	Layer		Cucut		Pari	
	Volume Volume (Ton)	Nilai Value (000 Rp)	Volume Volume (Ton)	Nilai Value (000 Rp)	Volume Volume (Ton)	Nilai Value (000 Rp)
(1)	(20)	(21)	(22)	(23)	(24)	(25)
Samalanga	10,33	362	4,66	93	2,98	119
Sp Mamplam	5,52	193	2,14	43	3,58	143
Pandrah	0,70	25	0,90	18	2,27	91
Jeunieb	3,15	110	11,04	221	4,06	162
Peulimbang	2,41	84	8,61	172	1,75	70
Peudada	2,32	81	4,82	96	1,59	63
Juli	-	-	-	-	-	-
Jeumpa	1,55	54	3,22	64	1,06	42
Kota Juang	-	-	-	-	-	-
Kuala	1,86	65	5,39	108	4,93	197
Jangka	23,09	808	11,14	223	7,68	307
Peusangan	-	-	-	-	-	-
Psg Selatan	-	-	-	-	-	-
Psg Siblah Krueng	-	-	-	-	-	-
Makmur	-	-	-	-	-	-
Gandapura	5,58	209	1,50	30	2,93	117
Kutablang	-	-	-	-	-	-
Bireuen	56,51	1 991	53,42	1 068	32,83	1 311

Lanjutan Tabel/Continued Table 5.5.2

Kecamatan Subdistrict	Kerong		Beronong		Seriding	
	Volume Volume (Ton)	Nilai Value (000 Rp)	Volume Volume (Ton)	Nilai Value (000 Rp)	Volume Volume (Ton)	Nilai Value (000 Rp)
(1)	(26)	(27)	(28)	(29)	(30)	(31)
Samalanga	2,59	47	22,56	406	11,93	119
Sp Mamplam	4,02	72	1,42	26	25,58	256
Pandrah	0,55	10	0,56	10	2,31	23
Jeunieb	2,46	44	1,47	26	10,88	109
Peulimbang	2,09	38	6,24	112	2,75	27
Peudada	3,14	57	3,82	69	4,17	42
Juli	-	-	-	-	-	-
Jeumpa	2,09	38	2,54	46	2,78	28
Kota Juang	-	-	-	-	-	-
Kuala	4,87	88	6,46	116	4,58	46
Jangka	3,96	71	42,71	769	2,23	22
Peusangan	-	-	-	-	-	-
Psg Selatan	-	-	-	-	-	-
Psg Siblah Krueng	-	-	-	-	-	-
Makmur	-	-	-	-	-	-
Gandapura	2,36	43	5,94	107	13,14	131
Kutablang	-	-	-	-	-	-
Bireuen	28,13	508,00	93,72	1687,00	80,35	803,00

Lanjutan Tabel/Continued Table 5.5.2

Kecamatan Subdistrict	Senangin		Kerusi		Biji Nangka	
	Volume Volume (Ton)	Nilai Value (000 Rp)	Volume Volume (Ton)	Nilai Value (000 Rp)	Volume Volume (Ton)	Nilai Value (000 Rp)
(1)	(32)	(33)	(34)	(35)	(36)	(37)
Samalanga	8,52	213	21,28	426	20,55	308
Sp Mamplam	15,20	380	15,30	306	18,40	276
Pandrah	0,76	19	4,20	84	4,46	67
Jeunieb	9,36	234	17,36	347	19,25	289
Peulimbang	7,70	192	7,71	154	13,09	196
Peudada	2,62	65	13,87	277	24,99	375
Juli	-	-	-	-	-	-
Jeumpa	1,75	44	9,24	278	16,67	250
Kota Juang	-	-	-	-	-	-
Kuala	5,71	143	12,68	254	3,08	46
Jangka	3,54	88	19,08	382	32,83	492
Peusangan	-	-	-	-	-	-
Psg Selatan	-	-	-	-	-	-
Psg Siblah Krueng	-	-	-	-	-	-
Makmur	-	-	-	-	-	-
Gandapura	4,30	108	6,13	123	13,70	205
Kutablang	-	-	-	-	-	-
Bireuen	59,46	1 486	126,85	2 631	167,02	2 504

Lanjutan Tabel/Continued Table 5.5.2

Kecamatan Subdistrict	Tetengek		Layang		Kuwe	
	Volume Volume (Ton)	Nilai Value (000 Rp)	Volume Volume (Ton)	Nilai Value (000 Rp)	Volume Volume (Ton)	Nilai Value (000 Rp)
(1)	(38)	(39)	(40)	(41)	(42)	(43)
Samalanga	6,25	125	14,06	281	22,28	780
Sp Mamplam	6,38	128	3,53	71	19,69	689
Pandrah	0,79	16	0,62	12	0,88	31
Jeunieb	1,92	38	11,39	228	21,22	743
Peulimbang	4,12	82	9,67	193	19,00	665
Peudada	2,63	53	10,91	218	14,30	501
Juli	-	-	-	-	-	-
Jeumpa	1,76	35	7,28	146	9,54	334
Kota Juang	-	-	-	-	-	-
Kuala	3,66	73	3,13	63	14,85	520
Jangka	6,86	137	19,79	396	23,95	838
Peusangan	-	-	-	-	-	-
Psg Selatan	-	-	-	-	-	-
Psg Siblah Krueng	-	-	-	-	-	-
Makmur	-	-	-	-	-	-
Gandapura	2,37	47	7,90	158	12,21	427
Kutablang	-	-	-	-	-	-
Bireuen	36,74	734	88,28	1 766	157,92	5 528

Lanjutan Tabel/Continued Table 5.5.2

Kecamatan Subdistrict	Belanak		Lencam		Peperek	
	Volume Volume (Ton)	Nilai Value (000 Rp)	Volume Volume (Ton)	Nilai Value (000 Rp)	Volume Volume (Ton)	Nilai Value (000 Rp)
(1)	(44)	(45)	(46)	(47)	(48)	(49)
Samalanga	6,95	70	1,37	21	30,78	308
Sp Mamplam	10,95	111	1,94	29	20,15	201
Pandrah	3,99	40	2,01	30	1,50	15
Jeunieb	1,94	20	1,85	28	33,16	332
Peulimbang	3,24	33	4,13	62	28,47	285
Peudada	5,56	56	3,44	52	18,04	180
Juli	-	-	-	-	-	-
Jeumpa	3,70	37	2,30	35	12,03	120
Kota Juang	-	-	-	-	-	-
Kuala	1,87	19	0,05	1	26,62	266
Jangka	10,51	106	-	-	25,93	259
Peusangan	-	-	-	-	-	-
Psg Selatan	-	-	-	-	-	-
Psg Siblah Krueng	-	-	-	-	-	-
Makmur	-	-	-	-	-	-
Gandapura	5,84	59	0,65	10	18,83	188
Kutablang	-	-	-	-	-	-
Bireuen	54,55	551	17,74	268	215,51	2 154

Lanjutan Tabel/Continued Table 5.5.2

Kecamatan Subdistrict	Selar		Ikan Sebelah		Manyung	
	Volume Volume (Ton)	Nilai Value (000 Rp)	Volume Volume (Ton)	Nilai Value (000 Rp)	Volume Volume (Ton)	Nilai Value (000 Rp)
(1)	(50)	(51)	(52)	(53)	(54)	(55)
Samalanga	50,55	1 011	4,31	43	3,27	59
Sp Mamplam	33,19	664	9,84	98	6,15	111
Pandrah	2,77	55	2,99	30	2,88	52
Jeunieb	33,81	676	2,63	26	1,99	36
Peulimbang	25,00	500	0,96	10	1,50	27
Peudada	26,58	532	0,61	6	0,98	18
Juli	-	-	-	-	-	-
Jeumpa	17,72	354	0,41	4	0,65	12
Kota Juang	-	-	-	-	-	-
Kuala	39,00	780	2,65	27	1,88	34
Jangka	53,74	1 075	2,48	25	5,09	92
Peusangan	-	-	-	-	-	-
Psg Selatan	-	-	-	-	-	-
Psg Siblah Krueng	-	-	-	-	-	-
Makmur	-	-	-	-	-	-
Gandapura	63,42	1 268	2,33	23	0,36	6
Kutablang	-	-	-	-	-	-
Bireuen	345,78	6 915	29,21	292	24,75	447

Lanjutan Tabel/Continued Table 5.5.2

Kecamatan Subdistrict	Ikan Lainnya		Udang Dogol		Udang Putih	
	Volume Volume (Ton)	Nilai Value (000 Rp)	Volume Volume (Ton)	Nilai Value (000 Rp)	Volume Volume (Ton)	Nilai Value (000 Rp)
(1)	(56)	(57)	(58)	(59)	(60)	(61)
Samalanga						
Sp Mamplam						
Pandrah						
Jeunieb						
Peulimbang						
Peudada						
Juli						
Jeumpa						
Kota Juang						
Kuala						
Jangka						
Peusangan						
Psg Selatan						
Psg Siblah Krueng						
Makmur						
Gandapura						
Kutablang						
Bireuen						

Lanjutan Tabel/*Continued Table 5.5.2*

Kecamatan <i>Subdistrict</i>	Udang Windu		Udang Barong		Udang Lainnya	
	Volume <i>Volume</i> (Ton)	Nilai <i>Value</i> (000 Rp)	Volume <i>Volume</i> (Ton)	Nilai <i>Value</i> (000 Rp)	Volume <i>Volume</i> (Ton)	Nilai <i>Value</i> (000 Rp)
(1)	(62)	(63)	(64)	(65)	(66)	(67)
Samalanga						
Sp Mamplam						
Pandrah						
Jeunieb						
Peulimbang						
Peudada						
Juli						
Jeumpa						
Kota Juang						
Kuala						
Jangka						
Peusangan						
Psg Selatan						
Psg Siblah Krueng						
Makmur						
Gandapura						
Kutablang						
Bireuen						

Lanjutan Tabel/Continued Table 5.5.2

Kecamatan Subdistrict	Rajungan		Cumi-Cumi		Sotong	
	Volume Volume (Ton)	Nilai Value (000 Rp)	Volume Volume (Ton)	Nilai Value (000 Rp)	Volume Volume (Ton)	Nilai Value (000 Rp)
(1)	(68)	(69)	(70)	(71)	(72)	(73)
Samalanga	0,26	4	0,060	2	0,00	2
Sp Mamplam	-	-	0,070	3	0,00	2
Pandrah	0,24	4	0,000	0	0,00	-
Jeunieb	-	-	0,000	0	0,03	1
Peulimbang	-	-	0,002	0	0,00	-
Peudada	0,22	3	0,002	0	0,07	2
Juli	-	-	-	-	-	-
Jeumpa	0,16	2	0,075	3	-	-
Kota Juang	-	-	-	-	-	-
Kuala	0,12	2	0,000	0	0,05	2
Jangka	0,93	14	0,000	0	0,04	1
Peusangan	-	-	-	-	-	-
Psg Selatan	-	-	-	-	-	-
Psg Siblah Krueng	-	-	-	-	-	-
Makmur	-	-	-	-	-	-
Gandapura	0,97	15	-	-	0,04	1
Kutablang	-	-	-	-	-	-
Bireuen	2,90	44	0,209	8	0,23	11

Lanjutan Tabel/Continued Table 5.5.2

Kecamatan Subdistrict	Ikan Pedang		Julung-Julung		Ikan Terbang	
	Volume Volume (Ton)	Nilai Value (000 Rp)	Volume Volume (Ton)	Nilai Value (000 Rp)	Volume Volume (Ton)	Nilai Value (000 Rp)
(1)	(74)	(75)	(76)	(77)	(78)	(79)
Samalanga	30,98	310	1,90	3 098	12,76	128
Sp Mamplam	29,08	291	2,48	2 908	14,45	145
Pandrah	1,20	12	0,76	120	2,91	29
Jeunieb	16,44	164	2,58	1 644	11,85	119
Peulimbang	13,32	133	2,95	1 332	11,74	117
Peudada	20,23	202	1,36	2 023	2,44	24
Juli	-	-	-	-	-	-
Jeumpa	13,49	135	0,91	1 349	23,81	238
Kota Juang	-	-	-	-	-	-
Kuala	18,94	189	1,86	1 894	15,94	159
Jangka	23,42	234	2,29	2 342	19,25	192
Peusangan	-	-	-	-	-	-
Psg Selatan	-	-	-	-	-	-
Psg Siblah Krueng	-	-	-	-	-	-
Makmur	-	-	-	-	-	-
Gandapura	12,11	121	2,50	1 211	9,95	99
Kutablang	-	-	-	-	-	-
Bireuen	179,21	1 791	19,59	17 921	125,10	1 250

Lanjutan Tabel/Continued Table 5.5.2

Kecamatan Subdistrict	Ikan Lidah		Golok/Parang2		Talang/Daun Bambu	
	Volume Volume (Ton)	Nilai Value (000 Rp)	Volume Volume (Ton)	Nilai Value (000 Rp)	Volume Volume (Ton)	Nilai Value (000 Rp)
(1)	(80)	(81)	(82)	(83)	(84)	(85)
Samalanga	-	-	19,90	298	7,60	152
Sp Mamplam	-	-	26,23	393	3,45	69
Pandrah	-	-	2,95	44	2,64	53
Jeunieb	-	-	23,41	351	3,68	74
Peulimbang	-	-	17,20	258	3,06	61
Peudada	-	-	13,16	197	2,15	43
Juli	-	-	-	-	-	-
Jeumpa	-	-	8,77	132	1,43	29
Kota Juang	-	-	-	-	-	-
Kuala	-	-	11,78	177	3,51	70
Jangka	-	-	20,80	312	3,69	74
Peusangan	-	-	-	-	-	-
Psg Selatan	-	-	-	-	-	-
Psg Siblah Krueng	-	-	-	-	-	-
Makmur	-	-	-	-	-	-
Gandapura	-	-	8,82	132	3,14	63
Kutablang	-	-	-	-	-	-
Bireuen	-	-	153,02	2294	34,35	688

Sumber/Source: Dinas Pangan, Kelautan dan Perikanan Kabupaten Bireuen / Food, Marine and Fisheries Office of Bireuen Regency

Tabel
Table 5.5.3

Produksi dan Nilai Produksi Perikanan Tangkap di Perairan Umum Menurut Kecamatan dan Komoditas Utama di Kabupaten Bireuen, 2021
Production and Production Value of Inland Open Water Capture Fisheries by Subdistrict and Main Commodity in Bireuen Regency, 2021

Kecamatan Subdistrict	Udang		Ikan		Lainnya	
	Volume Volume (Ton)	Nilai Value (000 Rp)	Volume Volume (Ton)	Nilai Value (000 Rp)	Volume Volume (Ton)	Nilai Value (000 Rp)
(1)	(2)	(3)	(4)	(5)	(6)	(7)
Samalanga	24,57	1 320	1 478,76	35 665	37,41	935
Sp Mamplam	21,71	1 207	1 645,78	39 117	42,31	1 058
Pandrah	5,13	312	116,61	2 472	-	-
Jeunieb	16,60	930	1 168,71	30 007	21,85	546
Peulimbang	15,12	879	1 101,37	24 468	59,00	1 475
Peudada	15,41	959	1 449,70	37 633	35,02	876
Juli	-	-	-	-	-	-
Jeumpa	10,28	640	989,21	25 422	20,23	506
Kota Juang	-	-	-	-	-	-
Kuala	19,40	1 113	1 791,20	42 647	42,11	1 053
Jangka	26,80	1 353	1 850,28	44 816	46,01	1 150
Peusangan	-	-	-	-	-	-
Psg Selatan	-	-	-	-	-	-
Psg Siblah Krueng	-	-	-	-	-	-
Makmur	-	-	-	-	-	-
Gandapura	15,89	886	890,13	21 222	26,15	654
Kutablang	-	-	-	-	-	-
Bireuen	170,91	9 598	12 481,75	303 469	330,09	8 252

Sumber/Source: Dinas Pangan, Kelautan dan Perikanan Kabupaten Bireuen / Food, Marine and Fisheries Office of Bireuen Regency

Tabel 5.5.4 **Produksi dan Nilai Produksi Perikanan Budidaya Menurut Kecamatan dan Jenis Ikan di Kabupaten Bireuen, 2021**
Production and Production Value of Aquaculture by Subdistrict and Type of Fish in Bireuen Regency, 2021

Kecamatan Subdistrict	Gurame <i>Giant Gouramy</i>		Patin <i>Pangasius Catfish</i>		Lele <i>Torpedo Shaped Catfish</i>	
	Volume Volume (Ton)	Nilai Value (000 Rp)	Volume Volume (Ton)	Nilai Value (000 Rp)	Volume Volume (Ton)	Nilai Value (000 Rp)
(1)	(2)	(3)	(4)	(5)	(6)	(7)
Samalanga	0,21	12 600	-	-	22,56	383 628
Sp Mamplam	0,15	9 000	-	-	16,35	277 950
Pandrah	0,22	13 200	-	-	23,98	406 660
Jeunieb	0,12	7 200	-	-	13,07	222 190
Peulimbang	0,10	6 000	-	-	10,46	177 820
Peudada	0,13	7 800	-	-	14,17	240 090
Juli	0,18	10 800	-	-	19,62	333 540
Jeumpa	0,17	10 200	-	-	19,18	323 060
Kota Juang	0,15	9 000	-	-	16,35	277 950
Kuala	0,17	10 200	-	-	18,96	322 320
Jangka	0,15	9 000	-	-	15,92	270 640
Peusangan	0,32	19 200	-	-	34,88	592 960
Psg Selatan	0,26	15 600	-	-	28,34	481 780
Psg Siblah Krueng	0,14	8 400	-	-	15,26	259 420
Makmur	0,17	10 200	-	-	17,99	305 830
Gandapura	0,18	10 800	-	-	19,18	326 060
Kutablang	0,18	10 800	-	-	20,17	352 070
Bireuen	3,00	180 000	0	0	326,44	5553 968

Lanjutan Tabel/*Continued Table 5.5.4*

Kecamatan <i>Subdistrict</i>	Nilai <i>Nile Tilapia</i>		Ikan Mas <i>Common Carp</i>		Kakap <i>Barramundi</i>	
	Volume <i>Volume</i> (Ton)	Nilai <i>Value</i> (000 Rp)	Volume <i>Volume</i> (Ton)	Nilai <i>Value</i> (000 Rp)	Volume <i>Volume</i> (Ton)	Nilai <i>Value</i> (000 Rp)
(1)	(8)	(9)	(10)	(11)	(12)	(13)
Samalanga	84,41	2 110 250	2,18	65 400	-	-
Sp Mamplam	149,91	3 749 975	1,58	47 400	-	-
Pandrah	56,76	1 419 000	2,32	69 600	-	-
Jeunieb	58,33	1 458 250	1,26	37 800	-	-
Peulimbang	38,29	957 250	1,00	30 000	-	-
Peudada	68,41	1 710 250	1,37	41 100	-	-
Juli	11,03	275 750	1,90	57 000	-	-
Jeumpa	38,71	967 750	1,86	55 800	-	-
Kota Juang	9,19	229 750	1,58	47 400	-	-
Kuala	120,62	3 015 500	1,84	55 200	-	-
Jangka	325,29	8 132 250	1,54	46 200	-	-
Peusangan	109,67	2 741 750	3,38	101 400	-	-
Psg Selatan	15,93	398 250	2,74	82 200	-	-
Psg Siblih Krueng	8,58	214 500	1,48	44 400	-	-
Makmur	10,11	252 750	1,74	52 200	-	-
Gandapura	153,31	3 823 750	1,86	55 800	-	-
Kutablang	11,95	298 750	2,00	60 000	-	-
Bireuen	1 270,50	31 755 725	31,63	948 900	-	-

Lanjutan Tabel/Continued Table 5.5.4

Kecamatan Subdistrict	Bandeng Milkfish		Rumput Laut Seaweed	
	Volume Volume (Ton)	Nilai Value (000 Rp)	Volume Volume (Ton)	Nilai Value (000 Rp)
(1)	(14)	(15)	(16)	(17)
Samalanga	408,20	8 164 000	-	-
Sp Mamplam	800,75	16 015 000	-	-
Pandrah	246,33	4 926 600	-	-
Jeunieb	290,08	5 801 600	-	-
Peulimbang	184,43	3 688 600	-	-
Peudada	343,98	6 879 600	-	-
Juli	-	-	-	-
Jeumpa	158,93	3 178 600	-	-
Kota Juang	-	-	-	-
Kuala	625,70	12 514 000	-	-
Jangka	1 800,08	36 001 600	-	-
Peusangan	512,67	10 253 400	-	-
Psg Selatan	-	-	-	-
Psg Siblih Krueng	-	-	-	-
Makmur	-	-	-	-
Gandapura	811,05	16 221 000	-	-
Kutablang	1,80	36 000	-	-
Bireuen	6 184,00	123 680 000	-	-

Lanjutan Tabel/*Continued Table 5.5.4*

Kecamatan <i>Subdistrict</i>	Kerapu <i>Groupers</i>		Udang <i>Shrimp</i>	
	Volume <i>Volume</i> (Ton)	Nilai <i>Value</i> (000 Rp)	Volume <i>Volume</i> (Ton)	Nilai <i>Value</i> (000 Rp)
(1)	(18)	(19)	(20)	(21)
Samalanga	-	-	324,38	25 950 400
Sp Mamplam	113	6 780 000	636,39	50 911 200
Pandrah	-	-	195,75	15 660 000
Jeunieb	-	-	230,54	18 443 200
Peulimbang	-	-	146,58	11 726 400
Peudada	-	-	273,40	2 172 000
Juli	-	-	-	-
Jeumpa	-	-	126,30	10 104 000
Kota Juang	-	-	-	-
Kuala	-	-	497,43	39 782 400
Jangka	230	13 800 000	1 430,60	114 448 000
Peusangan	-	-	407,43	32 594 400
Psg Selatan	-	-	-	-
Psg Siblah Krueng	-	-	-	-
Makmur	-	-	-	-
Gandapura	-	-	644,57	51 565 600
Kutablang	-	-	1,44	115 200 000
Bireuen	343	20 580 000	4 914,81	488 557 600

Sumber/*Source*: Dinas Pangan, Kelautan dan Perikanan Kabupaten Bireuen / *Food, Marine and Fisheries Office of Bireuen Regency*

Tabel 5.5.5 **Jumlah Nelayan di Kabupaten Bireuen, 2021**
Table 5.5.5 **Number of Fisherman in Bireuen Regency, 2021**

Kecamatan Subdistrict	Jumlah Nelayan Number of Fisherman (Orang)			Jumlah Total
	Pekerja Tetap Fixed Worker	Sampingan Temporary Worker	Pemilik Owner	
(1)	(2)	(3)	(4)	(5)
Samalanga	255	129	102	486
Sp Mamplam	1 362	340	155	1 857
Pandrah	30	20	9	59
Jeunieb	308	72	103	483
Peulimbang	222	50	51	323
Peudada	914	363	204	1 481
Juli	-	-	-	-
Jeumpa	130	219	63	412
Kota Juang	-	-	-	-
Kuala	664	205	233	1 102
Jangka	563	134	240	937
Peusangan	-	-	-	-
Psg Selatan	-	-	-	-
Psg Siblah Krueng	-	-	-	-
Makmur	-	-	-	-
Gandapura	156	83	70	309
Kutablang	-	-	-	-
Bireuen	4 604	1 615	1 230	7 449

Sumber/Source: Dinas Pangan, Kelautan dan Perikanan Kabupaten Bireuen / Food, Marine and Fisheries Office of Bireuen Regency

Tabel
Table 5.5.6

Jumlah Perahu Menurut Jenis Perahu di Kabupaten Bireuen, 2021
Number of Fishing Boats by Kind of Boats in Bireuen Regency, 2021

Kecamatan Subdistrict	Perahu Tanpa Motor Non Motor Boats (Unit)				Perahu Motor Motor Boats (Unit)			Jumlah Total
	Kecil Small	Sedang Middle	Besar Large	Jumlah	KM	MT	Jumlah	
(1)	(2)	(3)	(4)	(5)	(6)	(7)	(8)	(9)
Samalanga	4	0	0	4	126	0	126	130
Sp Mamplam	0	62	0	62	83	0	83	145
Pandrah	3	0	0	3	17	0	17	20
Jeunieb	0	0	0	0	156	0	156	156
Peulimbang	0	0	0	0	71	0	71	71
Peudada	7	0	0	7	231	0	231	238
Juli	0	0	0	0	0	0	0	0
Jeumpa	43	0	0	43	240	0	240	283
Kota Juang	0	0	0	0	0	0	0	0
Kuala	0	0	0	0	97	0	97	97
Jangka	16	0	0	16	225	0	225	241
Peusangan	0	0	0	0	0	0	0	0
Psg Selatan	0	0	0	0	0	0	0	0
Psg Siblah Krueng	0	0	0	0	0	0	0	0
Makmur	0	0	0	0	0	0	0	0
Gandapura	0	0	0	0	72	0	72	72
Kutablang	0	0	0	0	0	0	0	0
Bireuen	73	62	0	135	1318	0	1318	1453

Sumber/Source: Dinas Pangan, Kelautan dan Perikanan Kabupaten Bireuen / Food, Marine and Fisheries Office of Bireuen Regency

Tabel 5.5.7 Jumlah Usaha Pembenihan Udang (Hatcherry) di Kabupaten Bireuen, 2021
Number of Hatcherry in Bireuen Regency, 2021

Kecamatan Subdistrict	Jumlah Total			
	Besar Large (Unit)	Sedang Middle (Unit)	Rumah Tangga Household (Unit)	Tenaga Kerja Labour (Orang)
(1)	(2)	(3)	(4)	(5)
Samalanga	-	-	-	-
Sp Mamplam	-	-	-	-
Pandrah	-	-	-	-
Jeunieb	-	-	-	-
Peulimbang	-	-	9	23
Peudada	-	-	-	-
Juli	-	-	-	-
Jeumpa	-	-	-	-
Kota Juang	-	-	-	-
Kuala	1	2	3	66
Jangka	-	-	3	8
Peusangan	-	-	-	-
Psg Selatan	-	-	-	-
Psg Siblah Krueng	-	-	-	-
Makmur	-	-	-	-
Gandapura	-	-	-	-
Kutablang	-	-	-	-
Bireuen	1	2	15	97

Sumber/Source: Dinas Pangan, Kelautan dan Perikanan Kabupaten Bireuen / Food, Marine and Fisheries Office of Bireuen Regency

Tabel
Table 5.5.8**Luas Areal Tambak dan Jumlah Petani Tambak di
Kabupaten Bireuen, 2021**
*Area size of Brackish Water Pond and the Number of Farmer
in Bireuen Regency, 2021*

Kecamatan Subdistrict	Tambak Brackish Water Pond (Ha)	Petani Tambak (Orang) Farmer (Person)		
		Tetap Fixed	Sambilan Temporary	Jumlah Total
(1)	(2)	(3)	(4)	(5)
Samalanga	326,43	248	17	265
Sp Mamplam	640,40	525	55	580
Pandrah	197,00	262	3	265
Jeunieb	232,00	200	11	211
Peulimbang	147,50	139	3	142
Peudada	275,10	335	25	360
Juli	-	-	-	0
Jeumpa	127,10	132	2	134
Kota Juang	-	-	-	0
Kuala	500,40	330	14	344
Jangka	1 439,60	1 660	55	1 715
Peusangan	410,00	299	6	305
Psg Selatan	-	-	-	0
Psg Siblah Krueng	-	-	-	0
Makmur	-	-	-	0
Gandapura	648,63	533	5	538
Kutablang	1,44	2	-	2
Bireuen	4 945,60	4 665	196	4 861

Sumber/Source: Dinas Pangan, Kelautan dan Perikanan Kabupaten Bireuen / Food, Marine and Fisheries Office of Bireuen Regency

Tabel 5.5.9 Luas Kolam, Jumlah Produksi dan Jumlah Petani Budidaya Kolam Air Tenang di Kabupaten Bireuen, 2021
Area Size of Fresh Water Pond, Production and Number of Fresh Water Pond Culture Farmer in Bireuen Regency, 2021

Kecamatan Subdistrict	Teknologi Budidaya Kolam Air Tenang Technology of Fresh water Pond Culture		
	Luas Kolam Area Size (Ha)	Jumlah Produksi Production (Ton)	Jumlah Petani (Orang) Number of Farmer (Person)
(1)	(2)	(3)	(4)
Samalanga	10,35	37,64	18
Sp Mamplam	7,50	27,26	37
Pandrah	11,00	39,99	52
Jeunieb	6,00	21,80	28
Peulimbang	4,80	17,44	19
Peudada	6,50	23,62	32
Juli	9,00	32,73	43
Jeumpa	7,50	31,99	37
Kota Juang	8,80	27,26	42
Kuala	8,70	31,63	40
Jangka	7,30	26,55	35
Peusangan	16,00	58,16	76
Psg Selatan	13,00	47,27	62
Psg Siblah Krueng	7,00	25,45	33
Makmur	8,25	30,01	37
Gandapura	8,80	32,00	38
Kutablang	9,50	34,53	45
Bireuen	150,00	545,33	674

Sumber/Source: Dinas Pangan, Kelautan dan Perikanan Kabupaten Bireuen / Food, Marine and Fisheries Office of Bireuen Regency

BAB

6

ENERGI DAN INDUSTRI
ENERGY AND INDUSTRY

<https://bireuenkab.bps.go.id>

PENJELASAN TEKNIS

1. Pelanggan adalah individu atau kelompok, baik rumah tangga, perusahaan atau institusi non profit yang membeli air bersih dari perusahaan air bersih.
2. Air disalurkan adalah volume air bersih dari perusahaan air bersih
3. Industri manufaktur adalah suatu kegiatan ekonomi yang melakukan kegiatan mengubah suatu barang dasar secara mekanis, kimia, atau dengan tangan sehingga menjadi barang jadi/setengah jadi, dan atau barang yang kurang nilainya menjadi barang yang lebih tinggi nilainya, dan sifatnya lebih dekat kepada pemakai akhir. Termasuk dalam kegiatan ini adalah jasa industri dan pekerjaan perakitan.
4. Jasa industri adalah kegiatan industri yang melayani keperluan pihak lain. Pada kegiatan ini bahan baku disediakan oleh pihak lain sedangkan pihak pengolah hanya melakukan pengolahannya dengan mendapat imbalan sebagai balas jasa (upah maklon).
5. Perusahaan atau usaha industri adalah suatu unit (kesatuan) usaha yang melakukan kegiatan ekonomi, bertujuan menghasilkan barang atau jasa,

TECHNICAL NOTES

1. *Customers are individuals or groups, whether household, company or non-profit institutions that buy water supply from water supply establishment.*
2. *Distributed water is the volume of water supply from water supply establishment.*
3. *Manufacturing industry is defined as an economic activity processing basic goods mechanically, chemicals or manually into final or intermediate goods. It is also defined as processing of lower value goods into higher value goods as final or intermediate products. The activities also include services for manufacturing and assembling.*
4. *Services for manufacturing is defined as a manufacturing activity which serving other manufacturing establishments. In this case, raw materials are supplied by others while the workers are paid as a compensation for processing raw materials.*
5. *A manufacturing establishment is defined as a production unit engaged in economic activity, producing goods or services, located in a building or in a certain location,*

terletak pada suatu bangunan atau lokasi tertentu, dan mempunyai catatan administrasi tersendiri mengenai produksi dan struktur biaya serta ada seorang atau lebih yang bertanggung jawab atas usaha tersebut.

6. Industri manufaktur dikelompokkan ke dalam empat golongan berdasarkan banyaknya pekerja, yaitu: industri besar (100 orang pekerja atau lebih), industri sedang/menengah (20–99 orang pekerja), industri kecil (5–19 orang pekerja), dan industri mikro (1–4 orang pekerja).

keeping a business record concerning the production and cost structure, and having a person or more that are responsible to those activities.

6. *Manufacturing industries are categorized into four groups, based on the number of employees: large scale manufacturing (100 employees or more), medium scale manufacturing (20–99 employees), small scale manufacturing (5–19 employees), and micro industry (1–4 employees).*

<https://bireuenkab.go.id>

ULASAN**DESCRIPTION****Energi**

Pada energi ini akan dibahas terkait sumber daya air dan energi listrik di Kabupaten Bireuen pada tahun 2021. Jika dibandingkan dengan data tahun 2020, jumlah pelanggan Air Minum PDAM mengalami kenaikan 8,25 persen hingga mencapai 28.047 pelanggan. Jumlah Pelanggan terbesar berasal dari kategori Rumah Tangga dengan persentase sebesar 89 persen yaitu mencapai 24.941 pelanggan aktif.

Jumlah terbesar air yang disalurkan oleh PDAM terdapat di bulan Mei sebesar 508.068 m³ dengan jumlah penyaluran air terbesar selama setahun ke pelanggan dengan kategori Rumah Tangga dan Niaga.

Untuk jumlah pelanggan listrik terbesar terdapat pada Rayon Bireuen sebanyak 51.127 pelanggan di tahun 2021.

Industri

Jumlah Unit Usaha Industri Kecil Formal dan Non Formal di Kabupaten Bireuen pada tahun 2021 sejumlah 3.527 unit usaha yang terdiri dari 3.052 unit usaha Non Formal dan 475 unit Usaha Formal.

Energy

The following sections will discuss energy terkait water resources and electric energy in Bireuen regency on year 2021. Compared with the data in 2020, the number of customers of PDAM has increased by 8.25 percent to reach 28.047 customers. The number of customers with category Household have 89 percent, or reach 24.941 active customers.

The largest amount of water supplied by public water utilities are in May amounted to 508.068 m³ with the largest number of water distribution for one year to customers by category of Household and Trade.

For number of electricity customers contained in Bireuen Branch with 51.127 customers in 2021.

Industry

The number of Formal and Non Formal Small Industrial Business Units in Bireuen Regency in 2021 was 3.527 business units consisting of 3.052 Non Formal business units and 475 Formal Business units.

Pada Tahun 2021 jumlah unit usaha Formal terbesar terdapat di Kecamatan Kota Juang yang merupakan Kecamatan dimana Ibu Kota Kabupaten Bireuen terletak, sementara itu untuk unit usaha Non Formal terbesar terletak di Kecamatan Jangka yang memiliki karakteristik usaha pertanian, perikanan dan industri.

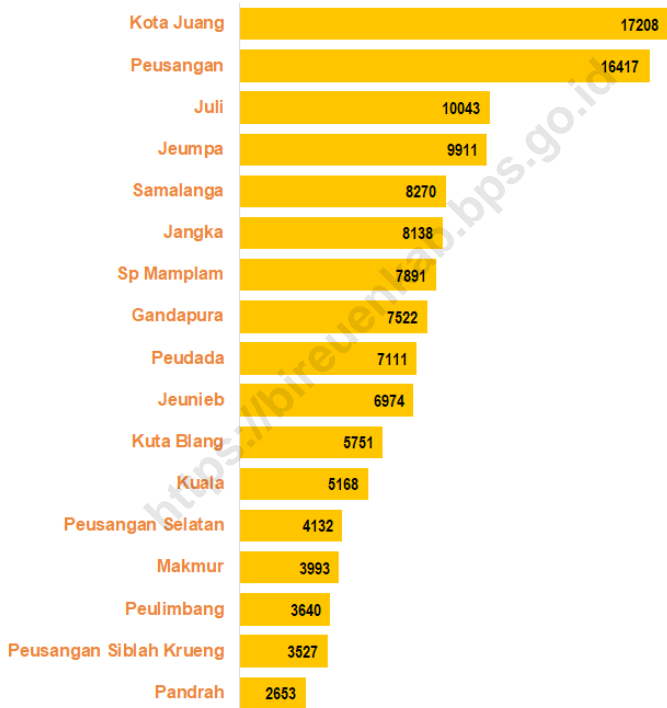
Jenis Industri Makanan, Minuman dan Tembakau memiliki persentase kontribusi terbesar dalam penyerapan tenaga kerja dengan persentase sebesar 49 persen. Sebanyak 61,11 persen dari jumlah unit usaha di Kabupaten Bireuen bergerak pada jenis industri tersebut. Sedangkan Industri Kayu dan Hasil Hutan memiliki persentase kontribusi terbesar dalam perolehan omset industri dengan persentase sebesar 40,75 persen.

In 2021, The largest number of business units Formal located in Kota Juang Subdistrict which is a sub-district of Bireuen regency capital is located, while that for Non Formal largest business unit located in Jangka Subdistrict which has the characteristics of agriculture, fisheries and industry.

Type Industry Food, Beverages and Tobacco have the largest contribution percentage in employment with a percentage of 49 percent. As many as 61.11 percent of the total business units in Bireuen Regency are engaged in this type of industry. While the Timber Industry and Forest Products have the largest contribution percentage in the acquisition of industrial turnover with a percentage of 40.75 percent.

Gambar 6.1
Figures


Jumlah Pelanggan Listrik Menurut Kecamatan di Kabupaten Bireuen, 2021
Number of Electricity Costumers by Subdistrict in Bireuen Regency, 2021



Sumber/Source : PLN Bireuen/ PLN of Bireuen

Gambar 6.2
Figures

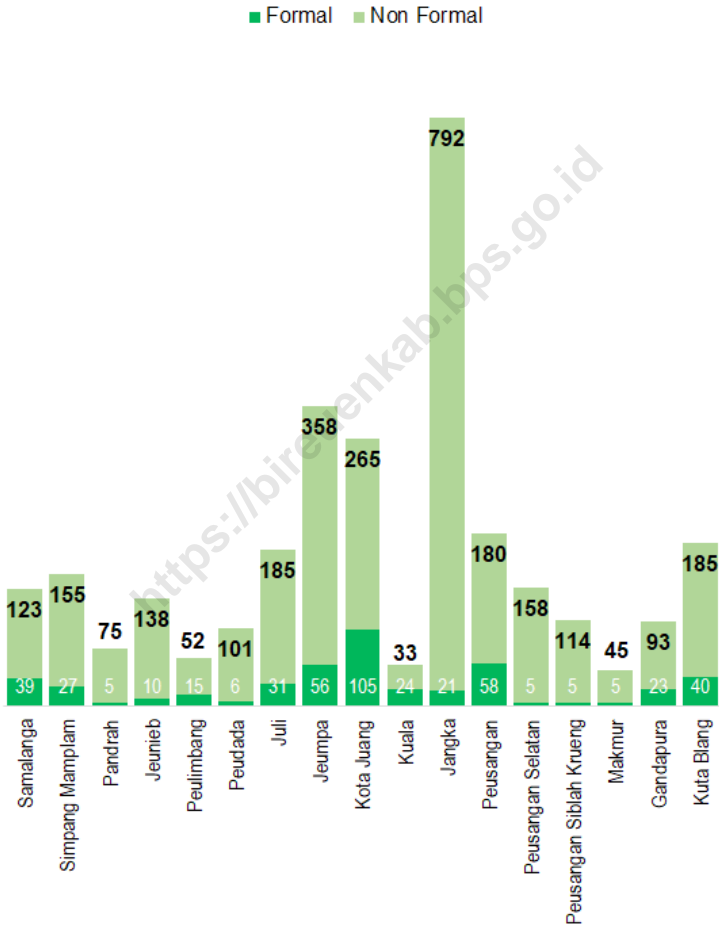
Banyaknya Air Minum yang Disalurkan/Didistribusikan ke Pelanggan Menurut Bulan, 2021
Number of Water Distributed to Customer by Month, 2021



Sumber/Source : PDAM Krueng Peusangan Kabupaten Bireuen / PDAM of Krueng Peusangan of Bireuen District

Gambar 6.3
Figures

Jumlah Unit Usaha Industri Kecil Formal dan Non Formal di Kabupaten Bireuen, 2021
Number of Formal and Non Formal of Small Manufacturing in Bireuen Regency, 2021



Sumber/Source: Dinas Perindustrian, Perdagangan, Koperasi, dan UKM Kabupaten Bireuen / Industrial, Trade, Cooperatives and Small/Medium Enterprises Office of Bireuen Regency

<https://bireuenkab.bps.go.id>

6.1 ENERGI ENERGY

Tabel 6.1.1 Daya Terpasang, Produksi, dan Distribusi Listrik PT. PLN (Persero) pada Unit Layanan Pelanggan (ULP) PLN di Kabupaten Bireuen, 2021
Installed Electricity Power, Production, and Distribution of PT. PLN (Persero) at PLN Branch in Bireuen Regency, 2021

Unit Layanan Pelanggan Branch	Daya Terpasang Installed Electricity Power (KW)	Produksi Listrik Electricity Production (KWh)	Listrik Terjual Electricity Sold (KWh)	Dipakai Sendiri Own Used (KWh)	Susut/ Hilang Shrinkage/ Lost (KWh)
(1)	(2)	(3)	(4)	(5)	(6)
Ranting Samalanga	24 000	77 295 707	52 896 563	362 064	3 093 859
Ranting Bireuen	590 629 050	125 878 872	114 742 778	720 153	851 878
Ranting Matang Geulumpang Dua	41 486 500	60 587 212	46 664 013	456 089	3 649 605
Ranting Gandapura	34 271 905	63 480 485	58 865 200	404 965	404 965

Sumber/Source: PLN Bireuen/PLN of Bireuen

Tabel
Table 6.1.2**Jumlah Pelanggan Listrik Menurut Kecamatan di
Kabupaten Bireuen, 2021**
**Number of Electricity Costumers by Subdistrict in Bireuen
Regency, 2021**

Kecamatan Subdistrict	Unit Layanan Pelanggan Branch	2021
(1)	(2)	(3)
Samalanga		8 270
Sp Mamplam		7 891
Pandrah	Samalanga	2 653
Jeunieb		6 974
Peulimbang		3 640
Peudada		7 111
Juli		10 043
Jeumpa	Bireuen	9 911
Kota Juang		17 208
Kuala		5 168
Peusangan		1 695
Peusangan		14 722
Peusangan Selatan		4 132
Jangka	Matang Glp Dua	7 279
Kuta Blang		902
Jangka		859
Peusangan Siblah Krueng		3 527
Makmur	Gandapura	3 993
Gandapura		7 522
Kuta Blang		4 849

Sumber/Source: PLN Bireuen/PLN of Bireuen

Tabel
Table 6.1.3**Jumlah Pelanggan dan Air yang Disalurkan Menurut Kecamatan di Kabupaten Bireuen, 2021**
Number of Customers and Distributed Water by Subdistrict, in Bireuen Regency, 2021

Kecamatan Subdistrict	Pelanggan Number of Customers	Air Disalurkan Distributed Water (m ³)	Nilai Value (Rp)
(1)	(2)	(3)	(4)
Samalanga	3 481	540 132	1 759 401 820
Sp Mamplam	1 225	191 753	612 077 530
Pandrah	639	188 355	607 205 550
Jeunieb	3 370	619 378	1 970 650 100
Peulimbang	564	100 925	325 710 250
Peudada	2 297	378 583	1 229 063 830
Juli	1 418	586 272	1 799 002 720
Jeumpa	1 271	291 572	906 467 720
Kota Juang	3 067	889 043	2 952 940 610
Kuala	1 562	328 383	1 049 758 830
Jangka	3 555	554 618	1 782 992 680
Peusangan	2 904	625 489	1 973 701 890
Psg Selatan	224	17 360	67 423 100
Psg Siblah Krueng	416	70 959	227 113 590
Makmur	90	-	990 000
Gandapura	799	167 819	519 852 690
Kutablang	1 165	243 253	775 071 530
Bireuen	28 047	5 793 894	18 559 424 440

Sumber/Source: PDAM Krueng Peusangan Kabupaten Bireuen / PDAM of Krueng Peusangan of Bireuen District

Tabel 6.1.4 Jumlah Jaringan Listrik Pada PLN Cabang Bireuen, 2021
Table Number of Electrical Circuitry at PLN Sub Branch of Bireuen, 2021

Unit Layanan Pelanggan Branch	Data Jaringan / Circuitry Data				
	Panjang (KMS) Length			Trafo	
	JTM	SKTM	SKTR	Buah	KVA
(1)	(2)	(3)	(4)	(5)	(6)
Samalanga	230,82	1,49	411,55	278	20 335
Bireuen	257,85	27,29	359,62	447	39 275
Matang Glp Dua	149,71	22,34	563,91	238	17 070
Gandapura	276,04	23,41	472	295	26 511
Jumlah / Total					
2020	947,36	128,44	3 546,07	1 189	99 806
2019	1 110,63	59,79	1 370,29	1 219	80 196
2018	993,79	85	1 662,79	1 048	77 486
2017	911,48	54	1 439,29	973	75 582
2016	925,80	50,37	1 427,49	902	66 686

Lanjutan Tabel/*Continued Table* 6.1.4

Unit Layanan Pelanggan <i>Branch</i>	Jumlah Pelanggan <i>Number of Customer</i>	Omzet		
		Daya (VA) <i>Power</i>	KWH (Jual/ Bulan) <i>KWH Sold per Month</i>	Penjualan per Bulan <i>Selling per Month</i>
(1)	(7)	(8)	(9)	(10)
Samalanga	29 428	28 951 700	4 364 643	2 907 611 516
Bireuen	51 136	59 629 050	9 511 579	8 716 090 030
Matang Glp Dua	27 035	41 486 500	3 921 427	2 913 566 277
Gandapura	31 459	34 271 905	33 887 605	4 945 582
Jumlah / Total				
2020	116 534	139 979 305	18 183 526	15 607 760 642
2019	129 832	128 996 105	19 276 348	17 442 302 629
2018	125 313	126 105 155	18 674 384	17 258 490 384
2017	119 489	112 950 647	18 039 691	16 327 274 568
2016	114 828	108 413 655	17 275 233	14 022 541 005

Sumber/*Source*: PLN Bireuen/*PLN of Bireuen*

Tabel
Table 6.1.5**Penyaluran Listrik PLN ULP Samalanga Berdasarkan Bulan
di Kabupaten Bireuen, 2021**
*Distribution Electricity of Samalanga's Sub Branch by
Month in Bireuen Regency, 2021*

Bulan Month	Jumlah KWH Mount of KWH	Nilai (Rp) Value (Rp)
(1)	(2)	(3)
Januari	4 845 406	2 652 802 937
Februari	3 868 527	2 148 582 414
Maret	4 411 521	2 854 289 369
April	4 218 268	2 882 606 093
Mei	4 490 628	2 979 802 512
Juni	4 256 178	2 865 134 291
Juli	4 288 389	2 877 372 936
Agustus	4 542 097	3 081 128 780
September	4 413 566	3 045 650 713
Oktober	4 624 414	3 169 169 869
November	4 041 813	3 064 076 846
Desember	4 374 909	3 270 721 432
Jumlah / Total	52 375 714	34 891 338 189

Sumber/Source: PLN ULP Samalanga / Sub Branch PLN of Samalanga

Tabel
Table 6.1.6**Penyaluran Listrik PLN ULP Bireuen Berdasarkan Bulan di Kabupaten Bireuen, 2021**
Distribution Electricity of Bireuen's Sub Branch by Month in Bireuen Regency, 2021

Bulan Month	Jumlah KWH Mount of KWH	Nilai (Rp) Value (Rp)
(1)	(2)	(3)
Januari	9 787 315	7 288 500 659
Februari	8 492 747	6 681 337 857
Maret	9 572 188	8 188 034 624
April	9 370 553	8 277 620 762
Mei	10 244 509	9 010 892 375
Juni	9 616 977	8 508 253 014
Juli	9 770 148	8 633 716 710
Agustus	10 039 778	8 863 407 134
September	9 751 035	8 650 373 029
Oktober	10 053 478	8 714 992 254
November	9 473 269	8 127 139 410
Desember	9 511 579	8 716 090 030
Jumlah / Total	115 683 576	99 660 357 858

Sumber/Source: PLN ULP Bireuen / Sub Branch PLN of Bireuen

Tabel
Table 6.1.7**Penyaluran Listrik PLN ULP Matang GIp Dua Berdasarkan Bulan di Kabupaten Bireuen, 2021**
Distribution Electricity of Matang GIp Dua's Sub Branch by Month in Bireuen Regency, 2021

Bulan Month	Jumlah KWH Mount of KWH	Nilai (Rp) Value (Rp)
(1)	(2)	(3)
Januari	4 235 918	2 672 589 486
Februari	3 499 981	2 305 681 854
Maret	3 142 305	2 528 035 205
April	3 790 674	2 949 086 295
Mei	4 660 827	3 419 252 654
Juni	4 037 009	3 048 286 699
Juli	3 877 636	2 992 194 501
Agustus	3 989 055	3 058 450 868
September	3 889 312	3 000 927 638
Oktober	4 020 699	2 924 500 473
November	4 112 922	2 896 156 785
Desember	3 800 787	3 167 632 875
Jumlah / Total	47 057 125	34 962 795 330

Sumber/Source: PLN ULP Matang GIp Dua / Sub Branch PLN of Matang GIp Dua

Tabel
Table 6.1.8**Penyaluran Listrik PLN ULP Gandapura Berdasarkan Bulan
di Kabupaten Bireuen, 2021**
*Distribution Electricity of Gandapura's Sub Branch by
Month in Bireuen Regency, 2021*

Bulan Month	Jumlah KWH Mount of KWH	Nilai (Rp) Value (Rp)
(1)	(2)	(3)
Januari	5 459 385	3 615 412 981
Februari	4 460 106	3 093 839 743
Maret	4 976 123	3 071 050 563
April	4 728 605	3 733 568 926
Mei	5 085 012	3 917 098 615
Juni	4 740 252	3 633 997 609
Juli	4 195 617	3 821 241 787
Agustus	4 011 573	3 875 365 862
September	4 960 710	3 920 095 197
Oktober	5 163 432	4 083 236 980
November	4 952 982	3 928 932 018
Desember	4 897 189	4 103 322 224
Jumlah / Total	57 630 986	44 797 162 505

Sumber/Source: PLN ULP Gandapura / Sub Branch PLN of Gandapura

Tabel 6.1.9 Jumlah Sambungan Listrik Menurut Kategori Pelanggan PLN ULP Samalanga di Kabupaten Bireuen, 2021
Number of Electricity by Customers Category of Samalanga's Sub Branch in Bireuen Regency, 2021

Kategori Pelanggan Type of Customers	Jumlah Pelanggan Customer	Jumlah KWH Mount of KWH	Nilai (Rp) Value (Rp)
(1)	(2)	(3)	(4)
Rumah Tangga	24 822	31 452 869	12 691 756 063
Badan Sosial dan Sarana Umum	1 045	5 018 233	3 846 021 021
Niaga Kecil	2 924	3 852 470	3 327 393 277
Niaga Besar	140	2 327 940	3 309 167 485
Industri	300	6 359 271	6 937 160 826
Instansi Pemerintah	197	3 364 932	4 779 839 520
Jumlah / Total	29 428	52 375 715	34 891 338 192

Sumber/Source: PLN ULP Samalanga / Sub Branch PLN of Samalanga

Tabel 6.1.10 Jumlah Sambungan Listrik Menurut Kategori Pelanggan PLN ULP Bireuen di Kabupaten Bireuen, 2021
Number of Electricity by Customers Category of Bireuen's Sub Branch in Bireuen Regency, 2021

Kategori Pelanggan Type of Customers	Jumlah Pelanggan Customer	Jumlah KWH Mount of KWH	Nilai (Rp) Value (Rp)
(1)	(2)	(3)	(4)
Rumah Tangga	42 689	5 511 813	4 352 679 578
Badan Sosial dan Sarana Umum	1 166	630 206	473 990 443
Niaga Kecil	6 474	1 882 587	1 989 702 524
Niaga Besar			
Industri	445	860 887	943 672 907
Instansi Pemerintah	353	680 725	947 228 770
Jumlah / Total	51 127	9 566 218	8 707 274 222

Sumber/Source: PLN ULP Bireuen / Sub Branch PLN of Bireuen

Tabel
Table 6.1.11

**Jumlah Sambungan Listrik Menurut Kategori Pelanggan
PLN ULP Matang GIp Dua di Kabupaten Bireuen, 2021**
**Number of Electricity by Customers Category of Matang GIp
Dua's Sub Branch in Bireuen Regency, 2021**

Kategori Pelanggan <i>Type of Customers</i>	Jumlah Pelanggan <i>Customer</i>	Jumlah KWH <i>Mount of KWH</i>	Nilai (Rp) <i>Value (Rp)</i>
(1)	(2)	(3)	(4)
Rumah Tangga	24 822	31 452 869	12 691 756 063
Badan Sosial dan Sarana Umum	1 045	5 018 233	3 846 021 021
Niaga Kecil	2 924	3 852 470	3 327 393 277
Niaga Besar	140	2 327 940	3 309 167 485
Industri	300	6 359 271	6 937 160 826
Instansi Pemerintah	197	3 364 932	4 779 839 520
Jumlah / Total	29 428	52 375 715	34 891 338 192

Sumber/Source: PLN ULP Matang GIp Dua / Sub Branch PLN of Matang GIp Dua

Tabel
Table 6.1.12

**Jumlah Sambungan Listrik Menurut Kategori Pelanggan
PLN ULP Gandapura di Kabupaten Bireuen, 2021
Number of Electricity by Customers Category of
Gandapura's Sub Branch in Bireuen Regency, 2021**

Kategori Pelanggan <i>Type of Customers</i>	Jumlah Pelanggan <i>Customer</i>	Jumlah KWH <i>Mount of KWH</i>	Nilai (Rp) <i>Value (Rp)</i>
(1)	(2)	(3)	(4)
Rumah Tangga	26 805	17 372 700	5 913 889 266
Badan Sosial dan Sarana Umum	297	5 245 800	766 537 743
Niaga Kecil	3 160	5 900 850	1 259 975 000
Niaga Besar	23	2 699 200	98 580 000
Industri	968	1 621 500	2 693 482 090
Instansi Pemerintah	206	1 047 555	221 218 895
Jumlah / Total	31 459	33 887 605	10 953 682 994

Sumber/Source: PLN ULP Gandapura / Sub Branch PLN of Gandapura

Tabel 6.1.13 **Jumlah Pelanggan Air Minum PDAM Tirta Krueng Peusangan Menurut Kategori Pelanggan, 2021**
Table 6.1.13 **Number of Customer of PDAM Tirta Krueng Peusangan by Customer Category, 2021**

Kategori Pelanggan <i>Type of Customers</i>	Jumlah Pelanggan <i>Number of Customer</i>	
	Aktif <i>Active</i>	Non Aktif <i>Non Active</i>
(1)	(2)	(3)
Rumah Tangga <i>Household</i>	24 941	1 201
Niaga <i>Trading</i>	1 891	279
Sosial <i>Social</i>	521	59
Instansi Pemerintah <i>Government Institution</i>	551	65
Industri <i>Industry</i>	143	7
Jumlah / Total	28 047	1 611
Tahun 2020	25 909	1 610
Tahun 2019	23 195	1 718
Tahun 2018	20 950	1 724
Tahun 2017	18 709	1 677
Tahun 2016	17 214	1 644
Tahun 2015	15 231	1 598

Sumber/Source: PDAM Krueng Peusangan Kabupaten Bireuen / PDAM of Krueng Peusangan of Bireuen District

Tabel 6.1.14 Banyaknya Air Minum Yang Disalurkan/Didistribusikan ke Pelanggan Menurut Bulan, 2021
Number of Water Distributed to Customer by Month, 2021

Bulan Operasi Month of Operation	Air Minum Yang Disalurkan (M ³) Water Distributed
(1)	(2)
Januari	444 968
Februari	480 463
Maret	449 650
April	487 453
Mei	508 068
Juni	500 907
Juli	495 534
Agustus	487 609
September	485 188
Oktober	490 614
November	493 883
Desember	469 557
Jumlah / Total	5 793 894
Tahun 2020	5 314 697
Tahun 2019	4 785 938
Tahun 2018	4 461 867
Tahun 2017	4 020 999
Tahun 2016	3 652 738
Tahun 2015	3 088 198

Sumber/Source: PDAM Krueng Peusangan Kabupaten Bireuen / PDAM of Krueng Peusangan of Bireuen District

Tabel 6.1.15 Banyaknya dan Nilai Air Minum yang Disalurkan Menurut Kategori Pelanggan, 2021
The Quantity and Amount of Water Distributed During 2021

Kategori Pelanggan <i>Type of Customers</i>	Air Minum yang Disalurkan <i>Water Distributed</i>	
	Banyaknya (M ³) <i>Quantity</i>	Nilai (Rp) <i>Amount</i>
(1)	(2)	(3)
Rumah Tangga <i>Household</i>	4 291 699	13 720 299 490
Niaga <i>Trading</i>	372 023	1 450 876 730
Sosial <i>Social</i>	454 464	980 121 640
Instansi Pemerintah <i>Government Institution</i>	592 251	2 044 240 010
Industri <i>Industry</i>		
Jumlah / Total	83 457	363 886 570
Tahun 2020	5 793 894	18 559 424 440
Tahun 2019	4 785 938	15 325 545 880
Tahun 2018	4 461 867	14 231 833 470
Tahun 2017	4 020 999	12 876 669 000
Tahun 2016	3 652 738	11 724 975 500
Tahun 2015	3 088 198	10 054 353 000

Sumber/Source: PDAM Krueng Peusangan Kabupaten Bireuen / PDAM of Krueng Peusangan of Bireuen District

6.2 INDUSTRI INDUSTRY

Tabel 6.2.1 **Jumlah Unit Usaha Industri Kecil Formal dan Non Formal di Kabupaten Bireuen, 2021**
Number of Formal and Non Formal of Small Manufacturing in Bireuen Regency, 2021

Kecamatan <i>Subdistrict</i>	Unit Usaha <i>Unit</i>	
	Formal	Non Formal
(1)	(2)	(3)
Samalanga	39	123
Sp Mamplam	27	155
Pandrah	5	75
Jeunieb	10	138
Peulimbang	15	52
Peudada	6	101
Juli	31	185
Jeumpa	56	358
Kota Juang	105	265
Kuala	24	33
Jangka	21	792
Peusangan	58	180
Psg Selatan	5	158
Psg Siblah Krueng	5	114
Makmur	5	45
Gandapura	23	93
Kutablang	40	185
Jumlah / Total	475	3 052
Tahun 2020	451	3 125
Tahun 2019	424	3 111
Tahun 2018	403	3 055

Sumber/Source: Dinas Perindustrian, Perdagangan, Koperasi, dan UKM Kabupaten Bireuen / *Industrial, Trade, Cooperatives and Small/Medium Enterprises Office of Bireuen Regency*

Tabel
Table 6.2.2

Jumlah Unit Usaha Industri Kecil Formal dan Non Formal di Kabupaten Bireuen Menurut Jenis Industri, Tenaga Kerja dan Total Omset, 2021
Industrial Unit Total Small Business Formal and Non Formal in Bireuen Regency by Type of Industry, Labor and Total Turnover of The Year 2021

Jenis Industri Subdistrict	Jumlah		
	Industri	Tenaga Kerja	Omset industri (Juta)
(1)	(2)	(3)	(4)
Makanan, Minuman dan Tembakau	1 865	2 568	35 500
Tekstil, Barang Kulit dan Alas Kaki	460	710	10 150
Kayu dan Hasil Hutan	409	142	45 000
Kertas dan Barang Cetakan	40	195	7 472
Pupuk, Kimia dan barang dari Karet	-	-	-
Semen dan barang Galian Bukan Logam	110	260	10 110
Logam Dasar besi dan baja	99	210	-
Alat Angkutan, Mesin dan Peralatan	-	-	-
Industri Es Batu/Es Balok/Es Kristal	6	28	940
Barang Lainnya	63	1 128	1 250
Jumlah / Total	3 052	5 241	110 422
Tahun 2020	2 510	4 841	108 422
Tahun 2019	2 317	4 721	145 975
Tahun 2018	2 305	4 654	122 107

Sumber/Source: Dinas Perindustrian, Perdagangan, Koperasi, dan UKM Kabupaten Bireuen / Industrial, Trade, Cooperatives and Small/Medium Enterprises Office of Bireuen Regency

BAB

7

**PARIWISATA
TOURISM**

<https://bireuenkab.bps.go.id>

PENJELASAN TEKNIS**TECHNICAL NOTES**

1. Usaha penyediaan akomodasi adalah usaha yang menyediakan pelayanan penginapan yang dapat dilengkapi dengan pelayanan pariwisata lainnya. Usaha penyediaan akomodasi dapat berupa hotel, vila, pondok wisata, bumi perkemahan, persinggahan karavan, dan akomodasi lainnya yang digunakan untuk tujuan pariwisata.
 2. Hotel adalah penyediaan akomodasi secara harian berupa kamar-kamar di dalam satu bangunan yang dapat dilengkapi dengan jasa pelayanan makan dan minum, kegiatan hiburan dan atau fasilitas lainnya. Hotel terdiri dari hotel berbintang dan hotel non- bintang.
 3. Hotel bintang adalah usaha penyediaan jasa pelayanan penginapan, makan minum serta jasa lainnya bagi umum dengan menggunakan sebagian atau seluruh bangunan. Usaha ini dikelola secara komersial serta memenuhi ketentuan persyaratan sebagai hotel bintang (termasuk berlian) yang ditetapkan dalam surat keputusan instansi yang membinanya. Misalnya hotel bintang lima, hotel bintang empat dan seterusnya.
1. *The business of providing accommodation is a business that provides specialty services that can be equipped with other tourism services. It includes hotel, villa, cottage, camping, caravan stop, and other accommodation that are used for tourism purposes.*
 2. *Hotel is a daily supply of accommodation rooms within a building which can be equipped with eating and drinking services, entertainment activities and/or other facilities. Hotel consists of a classified hotel and a non-classified hotel.*
 3. *A star hotel is the business of providing an accommodation, eating and drinking as well as other services for the public by using a building or a part of a building. It is managed commercially and meets specified requirements as a star hotel (including diamonds) set forth in the decree of fostering agency. For example, five star hotel, four star hotel, and so on.*

4. Hotel non bintang/melati adalah usaha penyediaan akomodasi yang memenuhi ketentuan sebagai hotel melati yang ditetapkan dalam surat keputusan instansi yang membinanya. Termasuk motel. (KBLI 2009).
 5. Banyaknya Kamar adalah kamar yang siap untuk dijual pada saat pencacahan (tidak termasuk kamar pribadi, kamar penjaga malam, kamar pegawai hotel dan kamar yang sedang dalam perbaikan).
 6. Banyaknya Tempat Tidur adalah banyaknya tempat tidur yang tersedia dan siap pakai, tidak termasuk tempat tidur yang ada di gudang (persediaan untuk extra bed). Tempat tidur ukuran king size atau single dihitung satu tempat tidur. Jumlah tempat tidur yang tersedia dihitung dalam arti jumlah fisik tempat tidur.
4. *Non-star Hotel is a business of providing accommodation that meet the requirements as the budget hotels that set out in a decision letter. Including motels. (KBLI 2009).*
 5. *The number of rooms is the rooms are ready for sale in the enumeration date (not including the private room, the night watchman, servant rooms and rooms that are under construction).*
 6. *Number of Beds is the number of beds available and ready to use, not including the bed in the warehouse (inventory for extra bed). King-size bed or a single are calculated one bed. The number of beds available is calculated in terms of the number of physical bed.*

ULASAN**DESCRIPTION****Pariwisata**

Pariwisata memiliki peran penting dalam mendorong pertumbuhan ekonomi secara berkelanjutan. Perkembangan pariwisata suatu daerah dapat mendorong subsektor lain seperti akomodasi, restoran dan rumah makan, serta industri.

Kabupaten Bireuen memiliki berbagai macam objek wisata, mulai dari pantai, sungai / krueng, air terjun, hingga wisata sejarah dan budaya seperti Makam Raja Jeumpa, Makam Tun Sri Lanang, dan Rumah Tgk Awe Geutah. Namun, wisata bahari masih menjad wisata utama di Kabupaten Bireuen mengingat kabupaten ini berada di daerah pesisir dengan garis pantai sepanjang 80 km.

Perkembangan pariwisata tidak hanya didukung oleh alam dan budayanya, tetapi juga sarana akomodasi yang disediakan untuk wisatawan, baik berupa hotel maupun penginapan. Selain sarana akomodasi, terdapat juga fasilitas tambahan seperti restoran, rumah makan, fasilitas olahraga dan fasilitas lainnya yang dapat menarik minat wisatawan.

Kabupaten Bireuen memiliki 11 unit usaha akomodasi, yaitu Penginapan Djarwal, Hotel Meuligoe, Wisma Bireuen Jaya, Hotel Graha Buana, Hotel Purnama Jaya, Grand Hotel Blang

Tourism

Tourism has an important role in encouraging sustainable economic growth. The development of a region's tourism may encourage other subsectors such as housing, restaurants, and industries.

Bireuen has many tourist attractions, ranging from beaches, rivers / krueng, waterfalls, to historical and cultural tours such as Makam Raja Jeumpa, Makam Tun Sri Lanang, dan Rumah Tgk Awe Geutah. However, marine tourism is still a major tourist attraction in Bireuen because this district is in coastal areas with a coastline of 80 km.

The development of tourism is not only supported by nature and culture, but also accommodation facilities provided for tourists, both in the form of hotels and inns. There are also additional facilities such as restaurants, sports facilities and other facilities that can attract tourists.

Bireuen has 11 accommodation units, namely Djarwal, Meuligoe Hotel, Wisma Bireuen Jaya, Graha Buana Hotel, Purnama Jaya Hotel, Grand Hotel Blang Raya, Fajar Inn, Luxury Hotel,

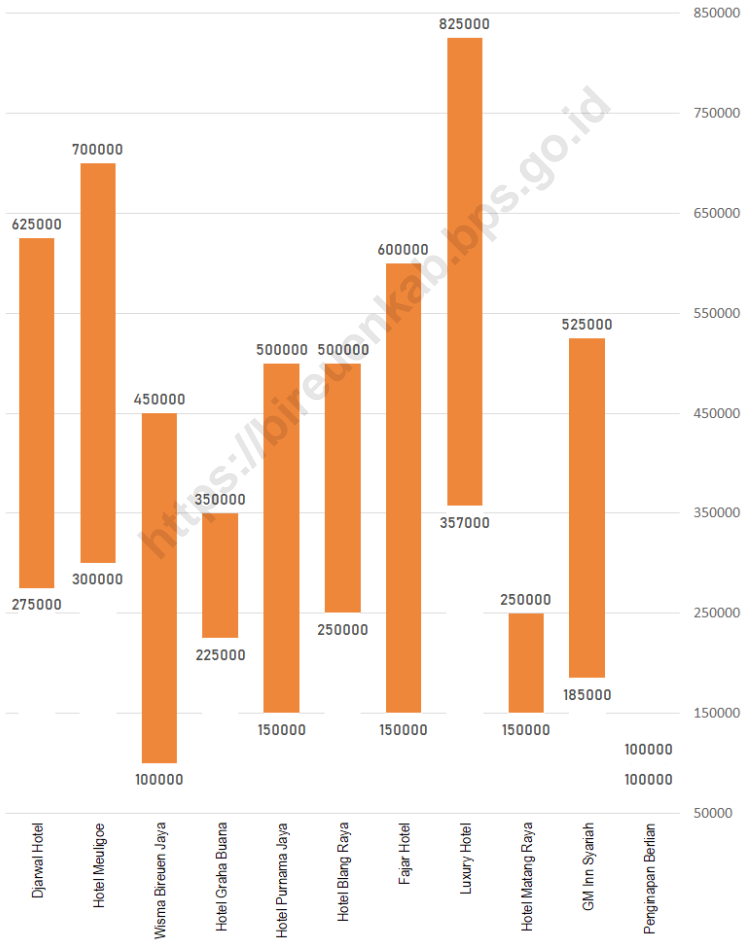
Raya, Losmen Fajar, Hotel Luxury, Hotel Matang Raya, GM Inn Syariah, dan Penginapan Berlian. Besarnya tarif hotel/penginapan sekitar Rp. 100.000,00 – Rp.825.000,00. Selain itu, sarana olahraga yang terdapat di Kabupaten Bireuen terdiri dari 285 lapangan bola kaki, 231 lapangan volley, 100 lapangan bulu tangkis, 4 lapangan basket, 9 lapangan futsal dan 5 lapangan tenis.

Matang Raya Hotel, GM Inn Syariah, and Penginapan Berlian. The amount of hotels/inns rates around Rp. 100.000,00 - Rp.825.000,00. In addition, sports facilities are located in Bireuen consists of 285 units of a football field, 231 units of volleyball court, 100 units of badminton courts, 4 units of basketball courts, 9 futsal courts and 5 units of tennis courts.

<https://bireuenkab.bps.go.id>

Gambar 7.1
Figures

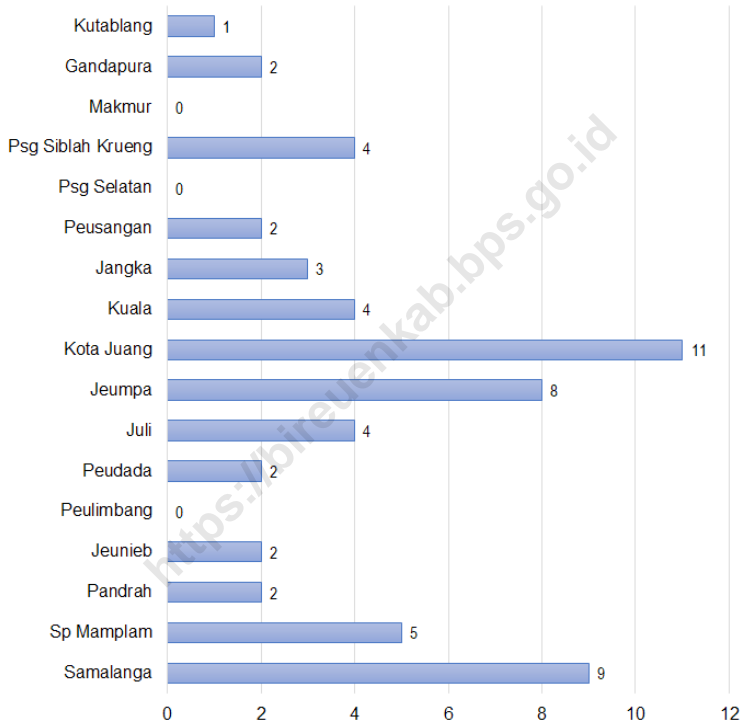
Besarnya Tarif Hotel di Kabupaten Bireuen, 2021
Rates of Hotel in Bireuen Regency, 2021



Sumber/Source: Survei Perusahaan/Usaha Jasa Akomodasi / Survey of corporate or business accommodation services

Gambar 7.2
Figures

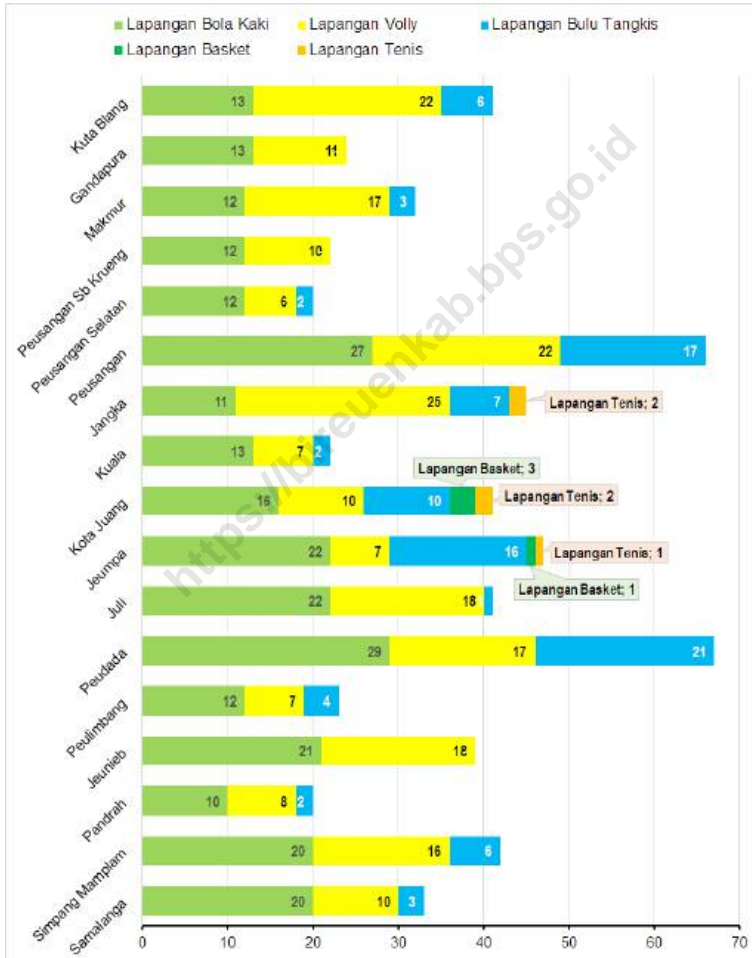
Banyaknya Tempat Wisata Menurut Kecamatan di Kabupaten Bireuen, 2021
Number of Tourist Attraction by Subdistrict in Bireuen Regency, 2021



Sumber/Source: Dinas Pemuda, Olahraga, dan Pariwisata Kabupaten Bireuen / Office of Youth, Sports, and Tourism of Bireuen Regency

Gambar 7.3
Figures

Banyaknya Sarana Olahraga yang Terdapat di Kabupaten Bireuen, 2021
Number of Sport Facilities in Bireuen Regency, 2021



Sumber/Source: Dinas Pemuda, Olahraga, dan Pariwisata Kabupaten Bireuen / Office of Youth, Sports, and Tourism of Bireuen Regency

<https://bireuenkab.bps.go.id>

Tabel
Table 7.1**Jumlah Rumah Makan/Restoran Menurut Kecamatan di
Kabupaten Bireuen, 2017-2021**
*Number of Restaurants by Subdistrict in Bireuen Regency,
2017-2021*

Kecamatan Subdistrict	2017	2018	2019	2020	2021
(1)	(2)	(3)	(4)	(5)	(6)
Samalanga	1	-	-	-	-
Sp Mamplam	-	-	-	-	-
Pandrah	-	-	-	-	-
Jeunieb	-	-	-	1	-
Peulimbang	-	-	-	-	-
Peudada	-	-	-	-	-
Juli	-	-	-	1	-
Jeumpa	-	-	2	1	-
Kota Juanga	3	6	2	10	-
Kuala	-	-	-	-	-
Jangka	-	-	-	-	-
Peusangan	1	1	2	3	-
Psg Selatan	-	-	-	-	-
Psg Siblah Krueng	-	-	-	-	-
Makmur	-	-	-	-	-
Gandapura	-	-	-	-	-
Kutablang	-	-	-	-	-
Bireuen	5	7	6	16	

Sumber/Source: Dinas Pemuda, Olahraga, dan Pariwisata Kabupaten Bireuen / Office of Youth, Sports, and Tourism of Bireuen Regency

Tabel
Table 7.2**Jumlah Hotel dan Akomodasi Lainnya Menurut Klasifikasi
di Kabupaten Bireuen, 2015-2021**
**Number of Hotel and Other Accomodations by Classification
in Bireuen Regency, 2015-2021**

Tahun Year	Hotel Hotels					Akomodasi Lainnya Other Accomodation
	Bintang 1 1 Star	Bintang 2 2 Star	Bintang 3 3 Star	Bintang 4 4 Star	Bintang 5 5 Star	
(1)	(2)	(3)	(4)	(5)	(6)	(7)
2015	-	-	-	-	-	8
2016	-	-	-	-	-	8
2017	-	-	-	-	-	8
2018	-	-	-	-	-	9
2019	-	-	-	-	-	9
2020	-	-	-	-	-	9
2021	-	-	-	-	-	11

Sumber/Source: Survei Perusahaan/Usaha Jasa Akomodasi / Survey of corporate or business accommodation services

Tabel
Table 7.3**Banyaknya Kamar Tidur dan Tempat Tidur Hotel di
Kabupaten Bireuen, 2021**
Number of Hotel Rooms and Beds in Bireuen Regency, 2021

Nama Hotel/ Penginapan <i>Name of Hotel</i>	Alamat Hotel/Penginapan <i>Address of Hotel</i>	Banyaknya <i>Number of</i>	
		Kamar <i>Room</i>	Tempat Tidur <i>Bed</i>
(1)	(2)	(3)	(4)
Djarwal Hotel	Jl. Medan-Banda Aceh, Geulanggang Teungoh, Bireuen Telp. (0644) 323237	31	50
Hotel Meuligoe	Jl. Medan-Banda Aceh, Komplek Meuligoe Residence Bireuen Telp. (0644) 22111	49	71
Wisma Bireuen Jaya	Jl. Kol Mohd Ali Basyah No. 77 Bireuen Telp. (0644) 21263	57	96
Hotel Graha Buana	Jl. Laksamana Malahayati No. 12 Bireuen Telp. (0644) 324988	24	37
Hotel Purnama Jaya	Jl. Medan-Banda Aceh Geulanggang Baro, Cot Gapu, Bireuen Telp. (0644) 21130	20	40
Grand Hotel Blang Raya	Jl. Pendidikan No.1, Meunasah Blang Bireuen Telp. (0644) 22269	25	30
Fajar Hotel	Jl. H. Mayor Abdullah Yacob No. 5 Bireuen Telp. (0644) 21379-21481	75	128
Luxury Hotel	Jl. Banda Aceh- Medan, Meunasah Reulet	48	74
Hotel Matang Raya	Jl. Medan-Banda Aceh Matang Glumpang Dua Kec. Peusangan Bireuen	23	32
GM Inn Syariah	Jl. H. Mayor Abdullah Yacob, Pulo Ara Geudong Teungoh	9	22
Penginapan Berlian	Jl. Rel Kereta Api, Bandar Bireuen	6	12

Sumber/Source: Survei Perusahaan/Usaha Jasa Akomodasi / Survey of corporate or business accommodation services

Tabel
Table 7.4**Besarnya Tarif Hotel di Kabupaten Bireuen, 2021**
Rates of Hotel in Bireuen Regency, 2021

Nama Hotel/ Penginapan <i>Name of Hotel</i>	Tarif <i>Rates</i>	
	Minimum	Maksimum
(1)	(2)	(3)
Djarwal Hotel	275 000	625 000
Hotel Meuligoe	300 000	700 000
Wisma Bireuen Jaya	100 000	450 000
Hotel Graha Buana	225 000	350 000
Hotel Purnama Jaya	150 000	500 000
Hotel Blang Raya	250 000	500 000
Fajar Hotel	150 000	600 000
Luxury Hotel	357 000	825 000
Hotel Matang Raya	150 000	250 000
GM Inn Syariah	185 000	525 000
Penginapan Berlian	100 000	100 000

Sumber/Source: Survei Perusahaan/Usaha Jasa Akomodasi / *Survey of corporate or business accommodation services*

Tabel
Table 7.5

Nama-Nama Tempat Wisata dan Jaraknya dari Ibu Kota Kecamatan dan dari Ibu Kota Kabupaten Bireuen, 2021
Tourist Attraction and the Distance from Capital of Subdistrict and Capital of Regency, 2021

	Obyek Wisata <i>Tourism Object</i>	Lokasi <i>Location</i>	Jarak dari Ibukota Kecamatan <i>Distance from Capital of Subdistrict</i>	Jarak dari Ibukota Kabupaten <i>Distance from Capital of Regency</i>
	(1)	(2)	(3)	(4)
Samalanga				
1	Makam Tun Sri Lanang	Desa Meunasah Lueng	1.3 KM	41.3 KM
2	Mesjid Kuno Samalanga dan Makam Ampoen chiek Samalanga	Desa Meunasah Lueng	1.3 KM	41.3 KM
3	Pemandian Batee iliek	Desa Batee iliek	4 KM	44 KM
4	Air Terjun Piramida	Desa Ulee Alue	2.5 KM	42.5 KM
5	Pantai Angkieng Barat	Desa Angkieng Barat	3 KM	43 KM
6	Pante Rheng	Desa Pantte Rheng	1 KM	41 KM
7	Makam Pocut di Tanjong	Namploh Blang Garang	1 KM	41 KM
8	Makam Pocut Meuligoe	Desa Meunasah Lueng	1.3 KM	41.3 KM
9	Makam Tgk. Kuta Glee	Desa Batee iliek	4 KM	44 KM
Simpang Mamplam				
1	Pantai Reuleng Manyang	Desa Lhok Mane	4 KM	39 KM
2	Pantai Ulee Kareung	Desa Ulee Kareung	3.5 KM	38.5 KM
3	Syuhada Lapan	Blang Tambue - Cot Batee Geulungku	2.5 KM	37.5 KM
4	Pantai Peuneulot Baroh	Desa Peunelot Baroh	2 KM	37 KM
5	Air Terjun le Rhop	Desa le Rhop	4 KM	39 KM
Pandrah				
1	Air Terjun Ceuraceuk	Desa Blang Samagadeng	3.7 KM	33.7 KM
2	Tugu Syuhada Empat-empat	Desa Pandrah Kandeh	1 KM	31 KM
Jeunieb				
1	Irigasi Lhok Kulam	Desa Lhok Kulam	4 KM	29 KM
2	Syuhada Empat-empat	Desa Lheue Simpang	5.5 KM	30.5 KM
Peudada				
1	Pantai Ujung Seukee	Desa Blang Kubu	2 KM	17 KM
2	Pantai Ujung Batee	Desa Blang Kubu	2 KM	17 KM

Lanjutan Tabel/Continued Table 7.5

	Obyek Wisata Tourism Object	Lokasi Location	Jarak dari Ibukota Kecamatan Distance from Capital of Subdistrict	Jarak dari Ibukota Kabupaten Distance from Capital of Regency
	(1)	(2)	(3)	(4)
Juli				
1	Bendungan Teupin Mane	Desa Teupin Mane	5 KM	20 KM
2	Cot Panglima	Desa Krueng Simpo	10 KM	27 KM
3	Krueng Simpo	Desa Krueng Simpo	7 KM	19 KM
4	Jabal Saifanur Cot Panglima	Desa Krueng Simpo	10 KM	28 KM
Jeumpa				
1	Bendungan Air Paya Geudeubang	Desa Blang Rhem	6 KM	9 KM
2	Kerambah Ikan Air Tawar Lhok Batee	Desa Seuneubok Lhoeng	7 KM	10 KM
3	Makam Meurendom Ratna	Desa Kuala Jeumpa	2 KM	5 KM
4	Makam Raja Jeumpa	Desa Blang Seupeng	2 KM	5 KM
5	Pante Cermen	Desa Alue Limeng	15 KM	18 KM
6	Pantai Kuala Jeumpa	Desa Kuala Jeumpa	2 KM	5 KM
7	Pemancingan Paya Jagat	Desa Cot Keutapang	1 KM	4 KM
8	Paya Alue Keumeuneng	Desa Blang Gandai	2.5 KM	5.5 KM
Kota Juang				
1	Pendopo Batee Kureng	Bandar Kota	200 M	3.2 KM
2	Tegu Perjuangan	Bandar Kota	200 M	3.2 KM
3	Pemancingan Gading Permai	Desa Cot Gapu	2 KM	5 KM
4	Paya Kareueng	Desa Paya Kareueng	2.5 KM	5.5 KM
5	Taman Celocia	Desa Buket Teukuh	2.5 KM	5.5 KM
6	Telaga Maneh	Desa Meunasag Di Gadong	2.5 KM	2.5 KM
7	Goa Jepang Maneh	Desa Meunasag Di Gadong	2.5 KM	2.5 KM
8	Goa Jepang Cureh	Desa Gelanggang Baro	2 KM	2 KM
9	Jeingki Ie	Desa Blang Tingkeum	2.5 KM	2.5 KM
10	Rek Pusat Kuliner Bireuen	Bandar Kota	200 M	1 KM
11	Mall Bireuen Suzuya	Bandar Kota	250 M	1 KM

Lanjutan Tabel/*Continued Table 7.5*

	Obyek Wisata Tourism Object	Lokasi Location	Jarak dari Ibukota Kecamatan Distance from Capital of Subdistrict	Jarak dari Ibukota Kabupaten Distance from Capital of Regency
	(1)	(2)	(3)	(4)
Kuala				
1	Pantai Krueng Juli	Desa Krueng Juli Barat	2.5 KM	5.5 KM
2	Pantai Krueng Juli Timu	Desa Krueng Juli Timu	2.5 KM	5.5 KM
3	Pantai Kuala Raja	Desa Kuala Raja	3 KM	6 KM
4	Pantai Ujung Blang	Desa Ujung Blang	2.5 KM	5.5 KM
Jangka				
1	Makam Habib Bugak	Desa Bugak, Kec. Jangka	3 KM	21 KM
2	Pantai Kuala Jangka	Desa Jangka Mesjid	800 M	18.8 KM
3	Pantai Kuala Ceurape	Desa Kuala Ceurape	5 KM	23 KM
Peusangan				
1	Bendungan Kapa	Desa Kapa, Kec. Pesangan	3.5 KM	13.5 KM
2	De Paya	Desa Paya Meuneng	1 KM	5 KM
Peusangan Siblah Krueng				
1	Rumoh Tgk. Awe Geutah	Desa Awe Geutah Induk	5 KM	18 KM
2	Taman Bunga Blanh Ciri	Blang Ciri	4 KM	17 KM
3	Air Terjun Leubok Seutoi	Pante Karya	7 KM	20 KM
4	Bobo Island Blang Ciri	Blang Ciri	4 KM	17 KM
Gandapura				
1	Pantai Pangah	ie rhop	5 KM	37 KM
2	Pantai Lapang Timu	Desa Lapang Timu	4 KM	36 KM
Kuta Blang				
1	Paya Nie	Desa Paya Nie	2 KM	19 KM

Sumber/*Source*: Dinas Pemuda, Olahraga, dan Pariwisata Kabupaten Bireuen / Office of Youth, Sports, and Tourism of Bireuen Regency

Tabel
Table 7.6**Banyaknya Sarana Olahraga yang Terdapat di Kabupaten Bireuen, 2021**
Number of Sport Facilities in Bireuen Regency, 2021

Kecamatan Subdistrict	Sarana Olahraga					
	Lapangan Bola Kaki	Lapangan Volly	Lapangan Bulu Tangkis	Lapangan Basket	Lapangan Futsal	Lapangan Tenis
(1)	(2)	(3)	(4)	(5)	(6)	(7)
Samalanga	20	10	3	-	1	-
Sp Mamplam	20	16	6	-	-	-
Pandrah	10	8	2	-	-	-
Jeunieb	21	18	-	-	1	-
Peulimbang	12	7	4	-	-	-
Peudada	29	17	21	-	2	-
Juli	22	18	1	-	1	-
Jeumpa	22	7	16	1	-	1
Kota Juang	16	10	10	3	3	2
Kuala	13	7	2	-	-	-
Jangka	11	25	7	-	-	2
Peusangan	27	22	17	-	1	-
Psg Selatan	12	6	2	-	-	-
Psg Siblah Krueng	12	10	-	-	-	-
Makmur	12	17	3	-	-	-
Gandapura	13	11	-	-	-	-
Kutablang	13	22	6	-	-	-
Bireuen	285	231	100	4	9	5

Sumber/Source: Dinas Pemuda, Olahraga, dan Pariwisata Kabupaten Bireuen / Office of Youth, Sports, and Tourism of Bireuen Regency

BAB

8

**TRANSPORTASI DAN
KOMUNIKASI**
*TRANSPORTATION AND
COMMUNICATION*

<https://bireuenkab.bps.go.id>

PENJELASAN TEKNIS

1. Kendaraan bermotor adalah setiap kendaraan yang digerakkan oleh peralatan teknik yang ada pada kendaraan tersebut, biasanya digunakan untuk angkutan orang atau barang di atas jalan raya selain kendaraan yang berjalan di atas rel. Kendaraan bermotor yang dicatat adalah semua jenis kendaraan kecuali kendaraan bermotor TNI/Polri dan Korps Diplomatik.
2. Mobil penumpang adalah setiap kendaraan bermotor yang dilengkapi dengan tempat duduk untuk sebanyak-banyaknya delapan orang, tidak termasuk tempat duduk untuk pengemudi, baik dilengkapi atau tidak dilengkapi bagasi.
3. Mobil bis adalah setiap kendaraan bermotor yang dilengkapi dengan tempat duduk untuk lebih dari delapan orang, tidak termasuk tempat duduk untuk pengemudi, baik dilengkapi atau tidak dilengkapi bagasi.
4. Mobil truk adalah setiap kendaraan bermotor yang digunakan untuk angkutan barang, selain mobil penumpang, mobil bis dan kendaraan bermotor roda dua.

TECHNICAL NOTES

1. *Motor vehicles are any kind of vehicles motorized by machine set up in those vehicles, they are usually used for transporting peoples or goods on roads except vehicles moving along a railway line. The data cover all kinds of motor vehicles except those belong to Indonesia Army Force Indonesian State Police and Diplomatic Corps.*
2. *Passenger cars are any motor vehicles with no more than eight seats, excluding seat for driver, it can be with or without hoot.*
3. *Buses are large passenger cars having seats for more than eight passengers, excluding seat for driver, it can be with or without hoot.*
4. *Trucks are any motor vehicles used to transport goods excluding passenger cars, buses, and motorcycles.*

5. Kantor Pos adalah tempat pemberi pelayanan komunikasi tertulis dan atau surat elektronik, layanan paket, layanan logistik, layanan transaksi keuangan, dan layanan keagenan pos untuk kepentingan umum. Rumah pos berfungsi sama seperti kantor pos dan kantor pos pembantu, bedanya rumah pos biasanya terletak di daerah terpencil.
5. *Post Office is a service provider facility of written communication and or electronic mail, parcel service, logistics services, financial transaction services, and postal services to the public. Postal house has the same function as the post office and subsidiary of post office, the difference is that postal house is usually located in remote areas.*

<https://bireuenkab.bps.go.id>

ULASAN**DESCRIPTION****Sarana Jalan**

Jalan merupakan sarana vital dalam mendukung perkembangan suatu wilayah. Kemudahan akses yang ditimbulkan oleh ketersediaan jalan secara langsung akan memberi dampak positif bagi kelangsungan transaksi perekonomian.

Jalan sebagai bagian sistem transportasi nasional mempunyai peranan penting terutama dalam mendukung bidang ekonomi, sosial, budaya serta lingkungan. Dengan pemerataan pembangunan jalan diharapkan akan tercapainya keseimbangan pembangunan antar daerah dan mendukung kelancaran distribusi barang dan jasa dari suatu daerah ke daerah lainnya. Sehingga perekonomian nasional dapat berjalan stabil sepanjang waktu.

Panjang jalan di seluruh wilayah Kabupaten Bireuen tahun 2021 mencapai 1.207,67 Km, dimana seluruhnya berada di bawah wewenang Pemerintah kabupaten. Dari total panjang jalan, sekitar 58,56 persen jalan di Kabupaten Bireuen telah di aspal, sementara 41,44 persen sisanya berupa permukaan yang belum diaspal.

Infrastructure of Road

Road is a vital instrument in supporting the development of a region. Ease of access generated by the availability of road will have a positive impact on the viability of economic transactions.

Road as part of the national transportation system has an important role, especially in supporting the economic, social, cultural and environmental. By the way of equitable development is expected to achieve balanced development between regions and support the smooth distribution of goods and services from one region to another. So that the national economy can stable over time.

The length of roads around the area of Bireuen regency in 2021 reached 1.207,67 km, which were all under the authority of the district government. From the total length of the road, about 58.56 percent of roads in Bireuen district has been in the asphalt, while the rest is about 41.44 percent the surface is not paved.

Angkutan Darat

Selain jalan dan jembatan, jumlah kendaraan penumpang maupun kendaraan barang juga sangat mempengaruhi jalannya perekonomian suatu daerah. Kemudahan mobilitas penduduk akan memperlancar jalannya perekonomian.

Jumlah kendaraan penumpang antardesa di Kabupaten Bireuen berjumlah 26 unit di tahun 2021. Sedangkan jumlah kendaraan penumpang antarkota sebanyak 85 unit dan antarprovinsi sebanyak 12 unit di tahun 2021.

Komunikasi

Saat ini, sarana komunikasi terus mengalami perubahan seiring dengan pesatnya kemajuan teknologi dunia. Sarana komunikasi dengan berkirim surat semakin ditinggalkan seiring dengan adanya telepon genggam. Dapat kita lihat pada grafik jumlah pengirim maupun penerima surat terus mengalami penurunan tiap tahunnya. Pada tahun 2021 jumlah total penerima maupun pengirim adalah 167.362 surat dan 73.272 paket.

Land Transportation

In addition to roads and bridges, the number of passenger vehicles and goods vehicles also greatly affect the course of the economy of a region. Ease of mobility will facilitate the course of the economy.

The number of inter-village passenger vehicles in Bireuen Region is 33 units in 2021. While the number of intercity passenger vehicles is 134 units and interprovince is 12 units in 2021.

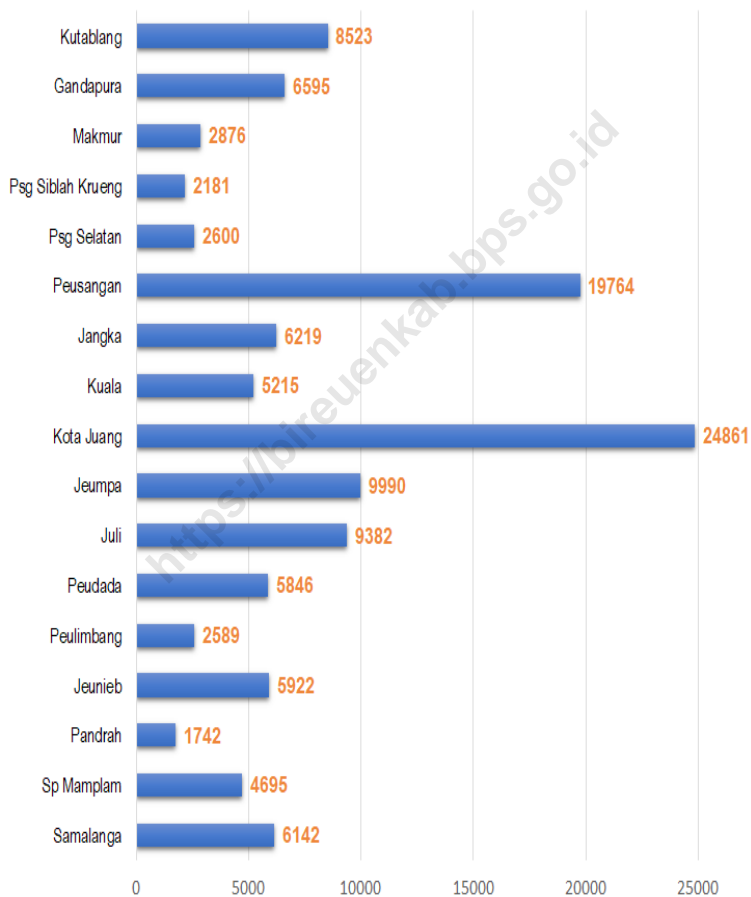
Communication

Currently, the means of communication continue to change along with the rapid advances in world technology. Communication means by sending letters is increasingly abandoned in the presence of mobile phones. Figure shows that the number of senders and recipients of the letter continues to decline every year. By 2021 the total number of recipients and senders are 167.362 letters and 73.272 packets.

<https://bireuenkab.bps.go.id>

Gambar 8.1
Figures

Jumlah Kendaraan Bermotor Menurut Kecamatan di Kabupaten Bireuen (unit), 2021
Number of Registered Motor Vehicles by Subdistrict in Bireuen Regency (unit), 2021



Sumber/Source: SAMSAT Kabupaten Bireuen / Samsat Office of Bireuen Regency

Gambar 8.2
Figures

Panjang Jalan Menurut Jenis Permukaan Jalan dan Kondisinya di Kabupaten Bireuen (km), 2018-2021
Length of Roads by Type of Road Surface and Condition in Bireuen Regency (km), 2018-2021



Sumber/Source : Dinas Pekerjaan Umum dan Penataan Ruang Kabupaten Bireuen / *Public Works and Spatial Planning Office of Bireuen Regency*

<https://bireuenkab.bps.go.id>

8.1 TRANSPORTASI TRANSPORTATION

Tabel 8.1.1 **Panjang Jalan Menurut Tingkat Kewenangan Pemerintahan di Kabupaten Bireuen (km), 2018-2021**
Table 8.1.1 **Length of Roads by Level of Government Authority in Bireuen Regency (km), 2018-2021**

Tingkat Kewenangan Pemerintahan Level of Government Authority	2018	2019	2020	2021
(1)	(2)	(3)	(4)	(5)
Negara/State	105.80	105.80	105.80	-
Provinsi/Province	2.80	2.80	2.80	-
Kabupaten/Kota Regency/Municipality	1207.67	1207.67	1207.67	1207.67
Jumlah/Total	1316.27	1316.27	1316.27	-

Sumber/Source: Dinas Pekerjaan Umum dan Penataan Ruang Kabupaten Bireuen / Public Works and Spatial Planning Office of Bireuen Regency

Tabel 8.1.2 Panjang Jalan Menurut Jenis Permukaan Jalan di Kabupaten Bireuen (km), 2018-2021
Table 8.1.2 Length of Roads by Type of Road Surface in Bireuen Regency (km), 2018-2021

Jenis Permukaan Jalan Type of Road Surface	2018	2019	2020	2021
(1)	(2)	(3)	(4)	(5)
Aspal/Paved	651,72	682,32	668,56	707,26
Kerikil/Gravel	440,85	410,25	400,79	365,56
Tanah/Soil	102,84	102,84	118,71	112,66
Lainnya/Others	12,26	12,26	19,61	22,19
Jumlah/Total	1207,67	1207,67	1207,67	1207,67

Sumber/Source: Dinas Pekerjaan Umum dan Penataan Ruang Kabupaten Bireuen / Public Works and Spatial Planning Office of Bireuen Regency

Tabel
Table 8.1.3

Panjang Jalan Menurut Kondisi Jalan di Kabupaten Bireuen (km), 2018–2021
Length of Roads by Condition of Roads in Bireuen Regency (km), 2018–2021

Kondisi Jalan <i>Condition of Roads</i>	2018	2019	2020	2021
(1)	(2)	(3)	(4)	(5)
Baik/ <i>Good</i>	440,81	503,64	590,53	618,25
Sedang/ <i>Moderate</i>	55,53	54,23	44,70	76,69
Rusak/ <i>Damage</i>	109,80	93,48	306,50	231,83
Rusak Berat/ <i>Severely Damage</i>	601,53	556,33	265,95	280,90
Jumlah/<i>Total</i>	1207,67	1207,67	1207,67	1207,67

Sumber/*Source*: Dinas Pekerjaan Umum dan Penataan Ruang Kabupaten Bireuen / *Public Works and Spatial Planning Office of Bireuen Regency*

Tabel 8.1.4 Panjang Jalan Menurut Kecamatan dan Tingkat Kewenangan Pemerintahan di Kabupaten Bireuen (km), 2021
Length of Roads by Subdistrict and Level of Government Authority in Bireuen Regency (km), 2021

Kecamatan Subdistrict	Pemerintahan yang Berwenang Mengelola Level of Government Authority		
	Negara State	Provinsi Province	Kabupaten Regency
(1)	(2)	(3)	(4)
Samalanga	-	-	69,90
Sp Mamplam	-	-	132,57
Pandrah	-	-	33,13
Jeunieb	-	-	71,10
Peulimbang	-	-	35,60
Peudada	-	-	113,46
Juli	-	-	110,63
Jeumpa	-	-	88,10
Kota Juang	-	-	61,91
Kuala	-	-	35,70
Jangka	-	-	52,05
Peusangan	-	-	97,92
Psg Selatan	-	-	33,80
Psg Siblah Krueng	-	-	61,20
Makmur	-	-	67,60
Gandapura	-	-	66,05
Kutablang	-	-	76,95
Bireuen	-	-	1207,67

Sumber/Source: Dinas Pekerjaan Umum dan Penataan Ruang Kabupaten Bireuen / Public Works and Spatial Planning Office of Bireuen Regency

Tabel
Table 8.1.5**Panjang Jalan Menurut Kecamatan dan Jenis Permukaan Jalan di Kabupaten Bireuen (km), 2021**
Length of Roads by Subdistrict and Type of Road Surface in Bireuen Regency (km), 2021

Kecamatan <i>Subdistrict</i>	Jenis Permukaan Jalan <i>Type of Road Surface</i>		Jumlah <i>Total</i>
	Aspal <i>Pavement</i>	Tidak Diaspal <i>Not Paved</i>	
(1)	(2)	(3)	(4)
Samalanga	48,45	21,45	69,90
Sp Mamplam	51,09	81,48	132,57
Pandrah	19,78	13,35	33,13
Jeunieb	40,35	30,75	71,10
Peulimbang	21,38	14,22	35,60
Peudada	44,89	68,57	113,46
Juli	38,88	71,75	110,63
Jeumpa	58,34	29,76	88,10
Kota Juang	53,86	8,05	61,91
Kuala	33,15	2,55	35,70
Jangka	45,07	6,98	52,05
Peusangan	77,67	20,25	97,92
Psg Selatan	23,02	10,78	33,80
Psg Siblah Krueng	35,96	25,24	61,20
Makmur	32,95	34,65	67,60
Gandapura	39,18	26,87	66,05
Kutablang	43,24	33,71	76,95
Bireuen	707,26	500,41	1207,67

Sumber/Source: Dinas Pekerjaan Umum dan Penataan Ruang Kabupaten Bireuen / *Public Works and Spatial Planning Office of Bireuen Regency*

Tabel 8.1.6 Panjang Jalan Menurut Kecamatan dan Kondisi Jalan di Kabupaten Bireuen (km), 2021
Table 8.1.6 Length of Roads by Subdistrict and Road Condition in Bireuen Regency (km), 2021

Kecamatan Subdistrict	Kondisi Jalan Road Condition			
	Baik Good	Sedang Moderate	Rusak Damaged	Rusak Berat Severely Damaged
(1)	(2)	(3)	(4)	(5)
Samalanga	46,20	1,05	5,00	17,65
Sp Mamplam	46,39	2,80	13,80	69,58
Pandrah	17,68	1,65	7,20	6,60
Jeunieb	32,70	3,70	15,10	19,60
Peulimbang	19,78	0,70	10,82	4,30
Peudada	36,91	3,50	31,70	41,35
Juli	32,22	5,82	27,28	45,31
Jeumpa	51,49	3,15	15,41	18,05
Kota Juang	49,60	3,36	4,10	4,85
Kuala	32,35	1,60	0,75	1,00
Jangka	37,68	10,02	4,05	0,30
Peusangan	71,47	7,21	12,44	6,80
Psg Selatan	14,45	6,63	7,92	4,80
Psg Siblah Krueng	30,85	10,70	10,65	9,00
Makmur	28,47	3,07	20,01	16,05
Gandapura	28,51	6,23	23,91	7,40
Kutablang	41,50	5,50	21,69	8,26
Bireuen	618,25	76,69	231,83	280,90

Sumber/Source: Dinas Pekerjaan Umum dan Penataan Ruang Kabupaten Bireuen / Public Works and Spatial Planning Office of Bireuen Regency

Tabel
Table 8.1.7

**Panjang Jembatan Menurut Jenis dan Kondisi di
Kabupaten Bireuen (m), 2021**
*Length of Bridge by Kind and Condition in Bireuen Regency
(m), 2021*

Nama Ruas <i>Name of Internode</i>	Panjang <i>Length</i>	Kondisi Jalan <i>Road Condition</i>		
		Baik <i>Good</i>	Sedang <i>Moderate</i>	Rusak <i>Damaged</i>
(1)		(2)	(3)	(4)
Jembatan Negara / State Bridge				
Tahun 2021	-	-	-	-
Tahun 2020	1 087.60	887.60	150.00	50.00
Tahun 2019	1 087.60	887.60	150.00	50.00
Tahun 2018	1 087.60	887.60	150.00	50.00
Tahun 2017	1 087.60	887.60	150.00	50.00
Jembatan Provinsi/ Provincial Bridge				
Tahun 2021	-	-	-	-
Tahun 2020	5.00	5.00	-	-
Tahun 2019	5.00	5.00	-	-
Tahun 2018	5.00	5.00	-	-
Tahun 2017	5.00	5.00	-	-
Jembatan Kabupaten/ District Bridge				
Tahun 2021	4 516.70	3 753.60	132.30	631.30
Tahun 2020	-	-	-	-
Tahun 2019	4 516.70	3 863.60	86.30	566.80
Tahun 2018	4 586.20	3 663.60	148.30	774.30
Tahun 2017	4 586.20	3 663.60	148.30	774.30
Jembatan Desa				
Tahun 2021	-	-	-	-
Tahun 2020	-	-	-	-
Tahun 2019	-	-	-	-
Tahun 2018	-	-	-	-
Tahun 2017	-	-	-	-

Sumber/Source: Dinas Pekerjaan Umum dan Penataan Ruang Kabupaten Bireuen / *Public Works and Spatial Planning Office of Bireuen Regency*

Tabel 8.1.8 Jumlah Kendaraan Bermotor Menurut Kecamatan dan Jenis Kendaraan di Kabupaten Bireuen (unit), 2021
Number of Registered Motor Vehicles by Subdistrict and Type of Motor Vehicles in Bireuen Regency (unit), 2021

Kecamatan Subdistrict	Jenis Kendaraan Type of Motor Vehicles			
	Sedan	Jeep	Minibus	Microbus
(1)	(2)	(3)	(4)	(5)
Samalanga	30	52	475	1
Sp Mamplam	22	30	270	2
Pandrah	8	17	93	
Jeunieb	34	28	315	
Peulimbang	7	10	116	
Peudada	21	14	280	
Juli	37	62	495	1
Jeumpa	44	67	479	3
Kota Juang	149	270	2 113	117
Kuala	16	40	387	
Jangka	40	42	425	
Peusangan	138	162	1 479	5
Psg Selatan	6	10	102	
Psg Siblah Krueng	9	3	151	
Makmur	12	10	202	1
Gandapura	40	60	473	4
Kutablang	42	61	691	1
Bireuen	658	942	8 551	141

Lanjutan Tabel/*Continued Table* 8.1.8

Kecamatan <i>Subdistrict</i>	Jenis Kendaraan <i>Type of Motor Vehicles</i>		
	Pick Up	L. Truck	Truck
(1)	(6)	(7)	(8)
Samalanga	146	64	6
Sp Mamplam	109	22	3
Pandrah	43	5	
Jeunieb	147	25	
Peulimbang	71	3	
Peudada	121	11	
Juli	252	302	59
Jeumpa	409	321	53
Kota Juang	771	512	224
Kuala	201	19	1
Jangka	313	14	3
Peusangan	925	256	113
Psg Selatan	252	12	1
Psg Siblah Krueng	91	13	
Makmur	195	17	3
Gandapura	352	51	21
Kutablang	559	51	8
Bireuen	4 964	1 706	504

Lanjutan Tabel/Continued Table 8.1.8

Kecamatan Subdistrict	Jenis Kendaraan Type of Motor Vehicles			Jumlah Total
	Roda 2	Roda 3	Ransus	
(1)	(9)	(10)	(11)	(12)
Samalanga	5 367		1	6 142
Sp Mamplam	4 237			4 695
Pandrah	1 575	1		1 742
Jeunieb	5 371	2		5 922
Peulimbang	2 372	10		2 589
Peudada	5 399			5 846
Juli	8 172	2		9 382
Jeumpa	8 586	3	25	9 990
Kota Juang	20 677	3	25	24 861
Kuala	4 551			5 215
Jangka	5 379	3		6 219
Peusangan	16 682	3	1	19 764
Psg Selatan	2 217			2 600
Psg Siblah Krueng	1 914			2 181
Makmur	2 436			2 876
Gandapura	5 593	1		6 595
Kutablang	7 109	1		8 523
Bireuen	107 647	40	64	125 155

Sumber/Source: SAMSAT Kabupaten Bireuen / Samsat Office of Bireuen Regency

Tabel
Table 8.1.9

Jumlah Kendaraan Penumpang Antar Perdesaan Beroperasi di Kabupaten Bireuen, 2021
Number of Passenger Transportation Inter Village Operated in Bireuen Regency, 2021

Jenis / Nama Perusahaan <i>Kind / Name of Company</i>	Jumlah Kendaraan <i>Number of Vehicle</i>	Jurusan Trayek <i>Track</i>			NonTrayek <i>Nontrack</i>
		Bireuen - Kr. Slmpo	Bireuen - Peudada	Bireuen - Matang Glp. Dua	
(1)	(2)	(3)	(4)	(5)	(6)
Mnibus :					
CENDRAWASIH	5	0	2	3	0
Medium bus :					
DAMRI	1	0	0	1	0
BUS SEKOLAH	20	0	0	0	20
Jumlah / Total	26	0	2	4	20

Sumber/Source: Dinas Perhubungan Kabupaten Bireuen / *Transportation Office of Bireuen Regency*

Tabel
Table 8.1.10

**Jumlah Kendaraan Penumpang Mini Bus Antar Kota
Dalam Provinsi (AKDP) yang Beroperasi di Kabupaten
Bireuen, 2021**
*Number of Mini Bus Passenger Transportation Inter Town in
Province Operated in Bireuen Regency, 2021*

Jenis / Nama Perusahaan Kind / Name of Company	Jumlah Kendaraan Number of Vehicle	Jurusan Trayek Track			
		Bireuen - Sigli	Bireuen - Takengon	Bireuen - Lhoksemawe	Bireuen - Banda Aceh
(1)	(2)	(3)	(4)	(5)	(6)
Mini / Micro Bus :					
PT Rencong Mas Alisa Perkasa	1	0	0	0	1
PT Bahtera Atakana	13	0	0	0	13
PT Bintang Lestari	3	0	0	0	3
PT Rafatar Putra Mandiri	1	0	0	0	1
PT Pusaka Jasa Ekpres	1	0	0	0	1
PT Deka Putra	6	0	5	0	1
Non Perusahaan (Perseorangan)	0	0	23	0	32
Medium Bus :					
Cendrawasih	60	20	5	30	5
Jumlah / Total	85	20	33	30	57

Sumber/Source: Dinas Perhubungan Kabupaten Bireuen / Transportation Office of Bireuen Regency

Tabel
Table 8.1.11

Jumlah Kendaraan Penumpang Mini Bus Antar Kota Antar Provinsi (AKAP) yang Beroperasi di Kabupaten Bireuen, 2021

Number of Mini Bus Passenger Transportation Inter Town inter Province Operated in Bireuen Regency, 2021

Jenis / Nama Perusahaan Kind / Name of Company	Jumlah Kendaraan Number of Vehicle	Jurusan Trayek Track
		Bireuen - Medan
(1)	(2)	(3)
PT. Manda Star Tour	1	1
PT. Manggala Perkasa Utama	1	1
PT. Pusaka Jasa Express	2	2
PT. Bahtera Atakana	2	2
PT. Berlian Putih Indah	3	3
Kurnia	1	1
PT. Putra Pelangi	2	2
Jumlah / Total	12	12

Sumber/Source: Dinas Perhubungan Kabupaten Bireuen / Transportation Office of Bireuen Regency

Tabel 8.1.12 **Jumlah Kendaraan Angkutan Barang di Kabupaten Bireuen, 2021**
Table 8.1.12 **Number of Goods Transportation in Bireuen Regency, 2021**

Jenis / Nama Perusahaan Kind / Name of Company	Jumlah Kendaraan Number of Vehicle	Jurusan Trayek Track	
		Bireuen - Medan	Non Trayek
(1)	(2)	(3)	(4)
CV. PERKASA	3	3	0
CV. PUTEH VASCO	5	5	0
CV. EMCO UTAMA	5	5	0
CV. RAJA WALI	2	2	0
CV. AAJ	4	4	0
CV. ARIMBI	2	2	0
CV. GARUDA	3	3	0
CV. BAHARI	2	2	0
CV. ASIA	4	4	0
CV. M.A.D.S	2	2	0
MANTAP EXPRESS	3	3	0
EMCO PRIMA	4	4	0
CV. BINTANG EXPRESS	2	2	0
CV. KURNIA	5	5	0
NON PERUSAHAAN (PERSEORANGAN)	1176	0	1176
Jumlah / Total	1222	46	1176

Sumber/Source: Dinas Perhubungan Kabupaten Bireuen / Transportation Office of Bireuen Regency

8.2 KOMUNIKASI COMMUNICATION

Tabel 8.2.1 Jumlah Kantor Pos Pembantu Menurut Kecamatan di Kabupaten Bireuen, 2017-2021
Number of Post Offices Subsidiaries by Subdistrict in Bireuen Regency, 2017-2021

Kecamatan Subdistrict	Tahun				
	2017	2018	2019	2020	2021
(1)	(2)	(3)	(4)	(5)	(6)
Samalanga	1	1	1	1	1
Sp Mamplam	-	-	-	-	-
Pandrah	-	-	-	-	-
Jeunieb	1	1	1	1	1
Peulimbang	-	-	-	-	-
Peudada	1	1	1	1	1
Juli	-	-	-	-	-
Jeumpa	-	-	-	-	-
Kota Juang	1	1	1	1	1
Kuala	-	-	-	-	-
Jangka	-	-	-	-	-
Peusangan	1	1	1	1	1
Psg Selatan	-	-	-	-	-
Psg Siblah Krueng	-	-	-	-	-
Makmur	-	-	-	-	-
Gandapura	1	1	1	1	1
Kutablang	-	-	-	-	-
Bireuen	6	6	6	6	6

Sumber/Source: PT Pos Indonesia (Persero) Kantor Pos Cabang Bireuen / PT Pos Indonesia (Persero)

Tabel 8.2.2 **Jumlah Surat Biasa Yang Dikirim dan Diterima di Wilayah Kerja PT Pos Indonesia Cabang Bireuen, 2021**
Number of Send and Received Ordinary Letter by Bireuen Post Office, 2021

Kantor Pos/Kantor Pos Pembantu	Surat Biasa	
	Pengiriman	Penerimaan
(1)	(2)	(3)
Samalanga	2 351	2 125
Jeunieb	1 853	2 358
Peudada	2 009	2 615
Kota Juang	13 528	12 548
Peusangan	6 892	7 231
Jangka	-	-
Peusangan Selatan	-	-
Peusangan Siblah Krueng	-	-
Makmur	-	-
Gandapura	2 582	4 358
Jumlah / Total	29 215	31 235
Tahun 2020	38 870	38 870
Tahun 2019	39 370	64 119
Tahun 2018	36 800	59 854
Tahun 2017	39 904	77 204
Tahun 2016	40 720	43 876

Sumber/Source: PT Pos Indonesia (Persero) Kantor Pos Cabang Bireuen / PT Pos Indonesia (Persero)

Tabel
Table 8.2.3**Jumlah Surat Kilat Khusus yang Dikirim dan Diterima di Wilayah Kerja PT Pos Indonesia Cabang Bireuen, 2021**
Number of Send and Received Special Letter by Bireuen Post Office, 2021

Kantor Pos/Kantor Pos Pembantu	Surat Kilat Khusus	
	Pengiriman	Penerimaan
(1)	(2)	(3)
Samalanga	2 986	7 852
Jeunieb	1 255	6 213
Peudada	2 992	6 521
Kota Juang	16 522	19 852
Peusangan	9 372	14 251
Jangka	-	-
Peusangan Selatan	-	-
Peusangan Siblah Krueng	-	-
Makmur	-	-
Gandapura	2 135	9 569
Jumlah / Total	35 262	64 258
Tahun 2020	38 725	71 396
Tahun 2019	39 340	70 886
Tahun 2018	29 078	61 441
Tahun 2017	24 357	90 702
Tahun 2016	53 807	87 809

Sumber/Source: PT Pos Indonesia (Persero) Kantor Pos Cabang Bireuen / PT Pos Indonesia (Persero)

Tabel 8.2.4 **Jumlah Surat Pos Express yang Dikirim dan Diterima di Wilayah Kerja PT Pos Indonesia Cabang Bireuen, 2021**
Number of Send and Received Express Letter by Bireuen Post Office, 2021

Kantor Pos/Kantor Pos Pembantu	Surat Pos Express	
	Pengiriman	Penerimaan
(1)	(2)	(3)
Samalanga	142	185
Jeunieb	113	124
Peudada	138	152
Kota Juang	435	1 430
Peusangan	235	235
Jangka	-	-
Peusangan Selatan	-	-
Peusangan Sibliah Krueng	-	-
Makmur	-	-
Gandapura	195	230
Jumlah / Total	1 258	2 356
Tahun 2020	16 969	29 491
Tahun 2019	17 469	29 991
Tahun 2018	11 259	21 973
Tahun 2017	15 239	24 269
Tahun 2016	16 764	18 564

Sumber/Source: PT Pos Indonesia (Persero) Kantor Pos Cabang Bireuen / PT Pos Indonesia (Persero)

Tabel
Table 8.2.5**Jumlah Paket Pos yang Dikirim dan Diterima di Wilayah Kerja PT Pos Indonesia Cabang Bireuen, 2021**
Number of Send and Received Packet by Bireuen Post Office, 2021

Kantor Pos/Kantor Pos Pembantu	Paket Pos	
	Pengiriman	Penerimaan
(1)	(2)	(3)
Samalanga	628	1 472
Jeunieb	178	228
Peudada	463	867
Kota Juang	2 054	2 641
Peusangan	1 124	1 765
Jangka	-	-
Peusangan Selatan	-	-
Peusangan Siblah Krueng	-	-
Makmur	-	-
Gandapura	1 021	1 652
Jumlah / Total	5 468	8 625
Tahun 2020	7 868	10 873
Tahun 2019	8 368	11 232
Tahun 2018	7 013	10 448
Tahun 2017	6 532	7 559
Tahun 2016	5 980	9 672

Sumber/Source: PT Pos Indonesia (Persero) Kantor Pos Cabang Bireuen / PT Pos Indonesia (Persero)

Tabel
Table 8.2.6

**Jumlah Paket Pos Kilat Khusus yang Dikirim dan Diterima
di Wilayah Kerja PT Pos Indonesia Cabang Bireuen, 2021**
**Number of Send and Received Express Letter by Bireuen Post
Office, 2021**

Kantor Pos/Kantor Pos Pembantu	Paket Pos Kilat Khusus	
	Pengiriman	Penerimaan
(1)	(2)	(3)
Samalanga	629	986
Jeunieb	117	138
Peudada	584	251
Kota Juang	12 653	11 976
Peusangan	8 985	9 878
Jangka	-	-
Peusangan Selatan	-	-
Peusangan Siblah Krueng	-	-
Makmur	-	-
Gandapura	5 957	7 025
Jumlah / Total	28 925	30 254
Tahun 2020	-	-
Tahun 2019	15 437	20 294
Tahun 2018	13 891	16 750
Tahun 2017	14 903	18 752
Tahun 2016	9 474	11 712

Sumber/Source: PT Pos Indonesia (Persero) Kantor Pos Cabang Bireuen / PT Pos Indonesia (Persero)

Tabel
Table 8.2.7**Jumlah Surat Express Mail Service yang Dikirim dan Diterima di Wilayah Kerja PT Pos Indonesia Cabang Bireuen, 2021**
Number of Send and Received Express Mail Service by Bireuen Post Office, 2021

Kantor Pos/Kantor Pos Pembantu	Express Mail Service (EMS)	
	Pengiriman	Penerimaan
(1)	(2)	(3)
Samalanga	124	203
Jeunieb	102	132
Peudada	117	186
Kota Juang	420	977
Peusangan	256	679
Jangka	-	-
Peusangan Selatan	-	-
Peusangan Sibliah Krueng	-	-
Makmur	-	-
Gandapura	221	361
Jumlah / Total	1 240	2 538
Tahun 2020	14 936	19 794
Tahun 2019	1 352	1 636
Tahun 2018	1 150	1 532
Tahun 2017	1 014	1 876
Tahun 2016	960	3 312

Sumber/Source: PT Pos Indonesia (Persero) Kantor Pos Cabang Bireuen / PT Pos Indonesia (Persero)

Tabel 8.2.8 **Jumlah Menara Telekomunikasi yang Berizin di Kabupaten Bireuen, 2021**
Table 8.2.8 **Number of Licensed Telecommunication Towers in Bireuen Regency, 2021**

Kecamatan Subdistrict	Unit
(1)	(2)
Samalanga	13
Sp Mamplam	7
Pandrah	2
Jeunieb	9
Peulimbang	4
Peudada	11
Juli	11
Jeumpa	23
Kota Juang	18
Kuala	7
Jangka	9
Peusangan	22
Psg Selatan	2
Psg Siblah Krueng	4
Makmur	14
Gandapura	14
Kutablang	4
Bireuen	174

Sumber/Source: Dinas Penanaman Modal dan Pelayanan Terpadu Satu Pintu Kab. Bireuen / Office of Investment and one-door integrated service of Bireuen Regency

Tabel
Table 8.2.9

Jumlah Desa Yang Belum Terlayani Sinyal Telekomunikasi Seluler di Kabupaten Bireuen, 2021
Number of Villages Not Served with Cellular Telecommunication Signals in Bireuen Regency, 2021

Kecamatan Subdistrict	Jumlah Desa Number of Villages	Jumlah Desa Belum Terlayani Sinyal Telekomunikasi Seluler Number of Villages Not Served by Cellular Telecommunication Signals
(1)	(2)	
Samalanga	46	0
Sp Mamplam	41	7
Pandrah	19	0
Jeunieb	43	2
Peulimbang	22	0
Peudada	52	0
Juli	36	3
Jeumpa	42	5
Kota Juang	23	0
Kuala	20	0
Jangka	46	0
Peusangan	69	5
Psg Selatan	21	0
Psg Siblah Krueng	21	12
Makmur	27	12
Gandapura	40	8
Kutablang	41	0
Bireuen	609	54

Sumber/Source: Dinas Komunikasi, Informatika dan Persandian Kabupaten Bireuen / Office of Communication, Information, and Coding of Bireuen Regency

<https://bireuenkab.bps.go.id>

BAB

9

**KOPERASI
COOPERATIVE**

<https://bireuenkab.bps.go.id>

PENJELASAN TEKNIS

1. Koperasi adalah organisasi bisnis yang dimiliki dan dioperasikan oleh orang-seorang demi kepentingan bersama. Koperasi melandaskan kegiatan berdasarkan prinsip gerakan ekonomi rakyat yang berdasarkan asas kekeluargaan.

TECHNICAL NOTES

1. *Cooperatives are business organizations owned and operated by the individual for the common interest. Cooperatives base its activities on the principle of people's economic movement based on the principle of kinship.*

<https://bireuenkab.bps.go.id>

<https://bireuenkab.bps.go.id>

ULASAN**DESCRIPTION****Koperasi**

Koperasi merupakan badan hukum yang didirikan berdasar asas kekeluargaan. Menganut prinsip ekonomi kerakyatan, dibentuknya sebuah koperasi bertujuan untuk mensejahterakan para anggotanya. Jadi, seluruh keuntungan yang didapat oleh koperasi akan dikelola untuk kemajuan kinerja koperasi dan dibagikan pada anggota aktif.

Berdasarkan data dari Dinas Penanaman Modal, Perdagangan, Koperasi dan UKM Kabupaten Bireuen, jumlah koperasi seluruhnya di Kabupaten Bireuen pada tahun 2021 terdapat 186 koperasi, meningkat dari tahun sebelumnya yang mencapai 173 koperasi.

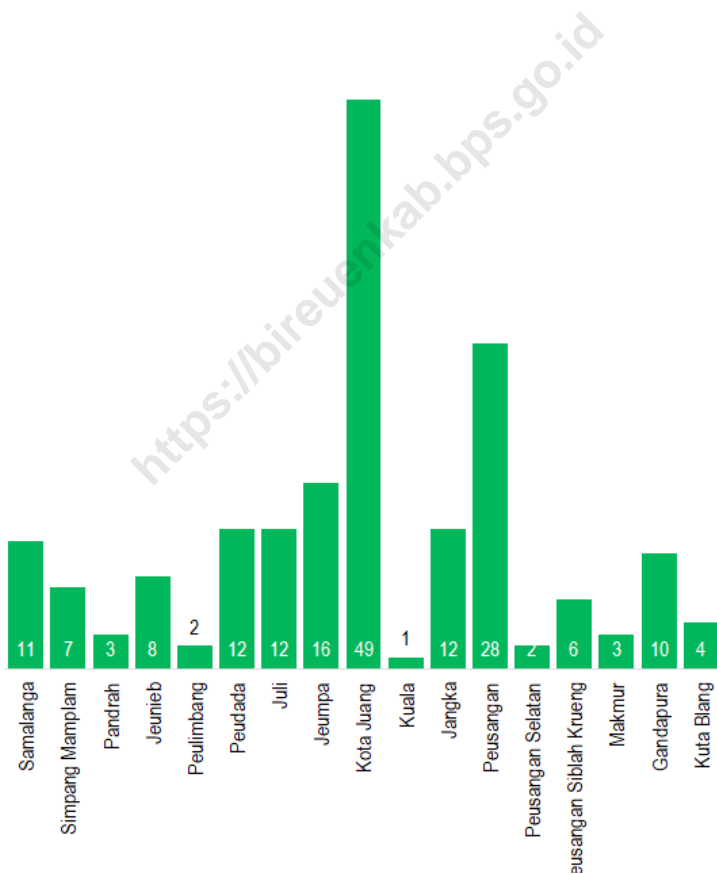
Koperasi

Cooperatives are legal entities that are established based on family principles. Following the principle of democratic economy, the formation of cooperative aims to prosper its members. So, all the benefits gained by the cooperative will be managed for the progress of the cooperative's performance and distributed to active members.

Based on data from the Department of Investment, Trade, Cooperatives and SMEs in Bireuen Regency, the total number of cooperatives in Bireuen Regency in 2021 were 186 cooperatives, increased from the previous year which reached 173 cooperatives.

Gambar 9.1
Figures

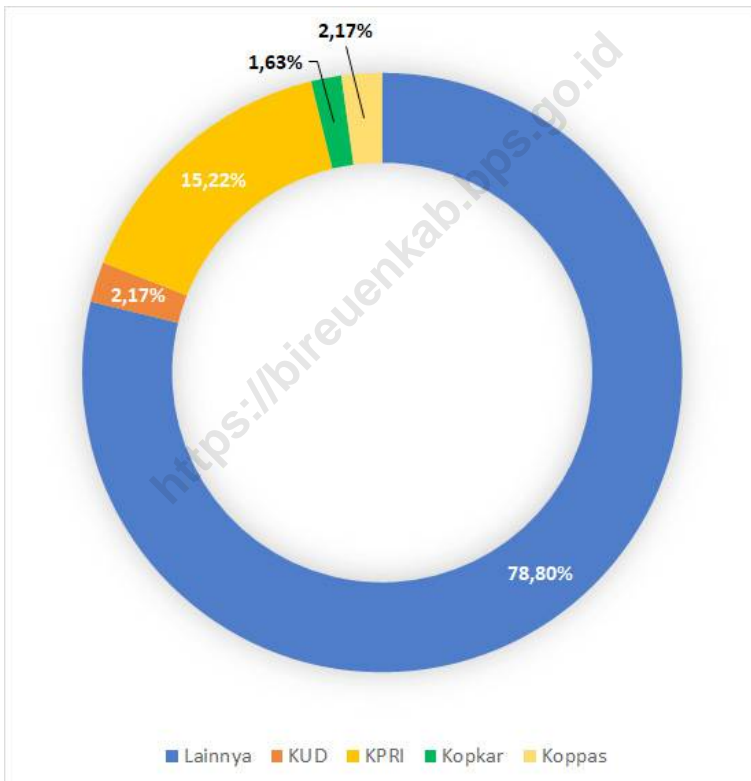
Jumlah Koperasi Aktif Menurut Kecamatan di Kabupaten Bireuen, 2021
Number of Active Cooperative by Subdistrict in Bireuen Regency, 2021



Sumber/Source : Dinas Penanaman Modal, Perdagangan, Koperasi dan UKM Kabupaten Bireuen / Office of Investment, Trade, Cooperatives and Small/Medium Enterprises of Bireuen Regency

Gambar 9.2
Figures

Jumlah Koperasi Menurut Jenisnya di Kabupaten Bireuen, 2021
Number of Cooperative by Kind of it in Bireuen Regency, 2021



Sumber/Source : Dinas Penanaman Modal, Perdagangan, Koperasi dan UKM Kabupaten Bireuen / Office of Investment, Trade, Cooperatives and Small/Medium Enterprises of Bireuen Regency

<https://bireuenkab.bps.go.id>

Tabel
Table 9.1**Jumlah Koperasi Aktif Menurut Kecamatan di Kabupaten Bireuen, 2017–2021**
Number of Active Cooperative by Subdistrict in Bireuen Regency, 2017–2021

Kecamatan Subdistrict	2017	2018	2019	2020	2021
(1)	(2)	(3)	(4)	(5)	(6)
Samalanga	19	17	11	11	11
Simpang Mamplam	8	8	6	7	7
Pandrah	5	5	3	3	3
Jeunieb	8	9	7	7	8
Peulimbang	2	2	2	2	2
Peudada	6	8	8	8	12
Juli	10	11	11	12	12
Jeumpa	15	15	13	14	16
Kota Juang	48	47	45	46	49
Kuala	2	2	1	1	1
Jangka	18	18	12	12	12
Peusangan	27	28	25	25	28
Peusangan Selatan	4	4	2	2	2
Peusangan Siblah Krueng	5	6	6	6	6
Makmur	5	5	3	3	3
Gandapura	12	13	10	10	10
Kuta Blang	7	7	4	4	4
Bireuen	201	205	169	173	186

Sumber/Source: Dinas Perindustrian, Perdagangan, Koperasi, dan UKM Kabupaten Bireuen / Industrial, Trade, Cooperatives and Small/Medium Enterprises Office of Bireuen Regency

Tabel
Table 9.2**Jumlah Koperasi Menurut Jenis Koperasi dan Kecamatan di Kabupaten Bireuen, 2021**
Number of Cooperative by Kind of Cooperative and Subdistrict in Bireuen Regency, 2021

Kecamatan Subdistrict	Jenis Koperasi Kind of Cooperative					Jumlah Total
	KUD	KPRI	KOPKAR	KOPPAS	Lainnya Other	
(1)	(2)	(3)	(4)	(5)	(6)	(7)
Samalanga	-	2	-	-	9	11
Simpang Mamplam	-	-	-	-	7	7
Pandrah	-	1	-	-	2	3
Jeunieb	-	1	-	-	7	8
Peulimbang	-	1	-	-	1	2
Peudada	2	1	-	-	9	12
Juli	1	-	-	-	11	12
Jeumpa	-	-	1	1	14	16
Kota Juang	-	11	2	1	33	47
Kuala	-	1	-	-	-	1
Jangka	-	-	-	-	12	12
Peusangan	1	6	-	1	20	28
Peusangan Selatan	-	-	-	-	2	2
Peusangan Siblah Krueng	-	1	-	1	4	6
Makmur	-	1	-	-	2	3
Gandapura	-	2	-	-	8	10
Kuta Blang	-	-	-	-	4	4
Bireuen	4	28	3	4	145	184

Sumber/Source: Dinas Perindustrian, Perdagangan, Koperasi, dan UKM Kabupaten Bireuen / Industrial, Trade, Cooperatives and Small/Medium Enterprises Office of Bireuen Regency

BAB

10

PENGELUARAN PENDUDUK
POPULATION EXPENDITURE

<https://bireuenkab.bps.go.id>

PENJELASAN TEKNIS

1. Pengeluaran rata-rata per kapita adalah biaya yang dikeluarkan untuk konsumsi semua anggota rumah tangga selama sebulan baik yang berasal dari pembelian, pemberian maupun produksi sendiri dibagi dengan banyaknya anggota rumah tangga dalam rumah tangga tersebut.

TECHNICAL NOTES

1. *Per capita Average Expenditure is the cost spent for all household members consumption during the month, whether from purchasing, giving or own production, divided by the number of household members in the household.*

<https://bireuenkab.bps.go.id>

<https://bireuenkab.bps.go.id>

ULASAN**DESCRIPTION****Pengeluaran**

Pengeluaran rumah tangga dibedakan menurut kelompok makanan dan bukan makanan. Komposisi pengeluaran rumah tangga dapat dijadikan ukuran untuk menilai tingkat kesejahteraan ekonomi penduduk. Semakin rendah persentase pengeluaran untuk makanan terhadap total pengeluaran, maka semakin membaik tingkat kesejahterannya.

Penduduk Kabupaten Bireuen sebagian termasuk kedalam kuintil ke-1 (Golongan 0-20% terkaya) itu sekitar 20,49 persen. Jika dilihat dari komposisinya, rata-rata pengeluaran makanan perkapita sebulan digunakan untuk makanan dan minuman jadi sebesar Rp. 240.673,00 (21,45%), ikan/udang/cumi/kerang sebesar Rp. 104.716,00 (9,33%), dan rokok sebesar Rp. 81.418,00 (7,26%). Untuk pengeluaran non makanan, rata-rata sekitar Rp. 194.734,00 (17,35%) digunakan untuk perumahan dan fasilitas rumah tangga.

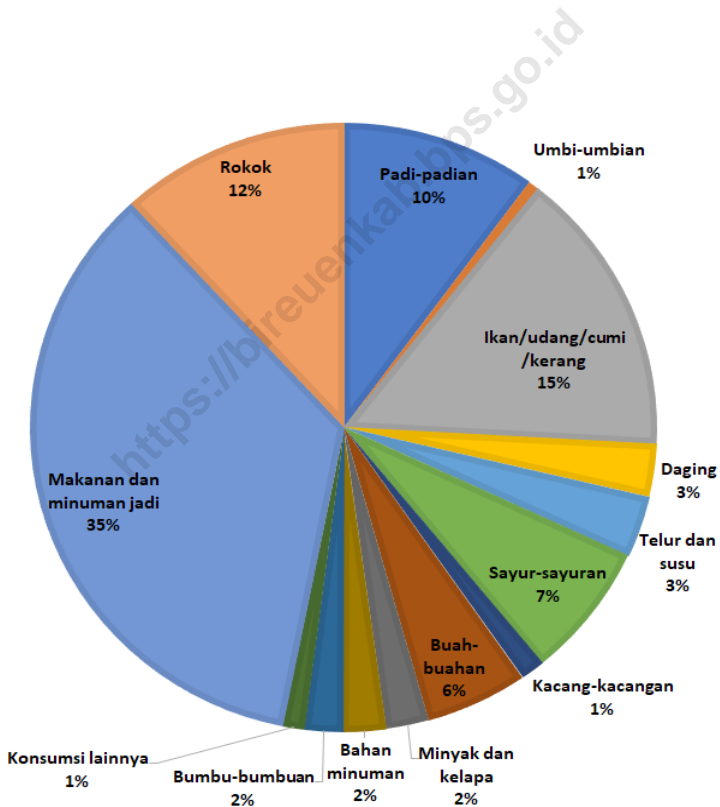
Expenditure

Household expenditures are differentiated by food and non-food groups. The composition of household expenditure can be used to assess the level of economic prosperity. The lower the percentage of food expenditure on total expenditure, indicating that the better the welfare level.

The population of Bireuen Regency is mostly included in First Quintile (0-20% richest group) which is about 20.49 percent. Average monthly food expenditure per capita is used for food and drink of Rp. 240.673,00 (21,45%), fish / shrimp / squid / shellfish of Rp. 104.716,00 (9,33%), and cigarette of Rp. 81.418,00 (7,26%). For non-food expenditures, on average about Rp. 194.734,00 or 17.35 percent from total expenditure used for housing and household facilities.

Gambar 10.1
Figures

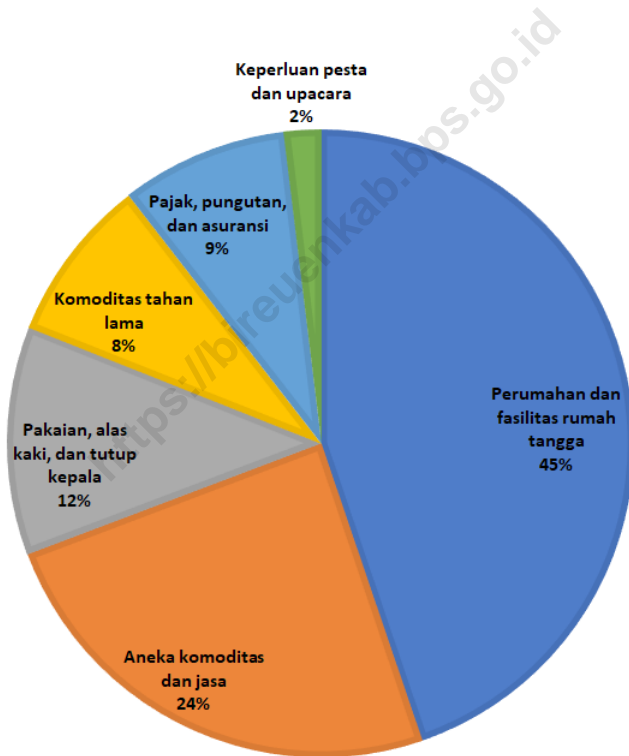
Distribusi Pengeluaran per Kapita Sebulan Menurut Kelompok Komoditas Makanan di Kabupaten Bireuen, 2021
Distribution of Monthly Expenditure per Capita by Commodity Group of Food in Bireuen Regency, 2021



Sumber/Source : BPS, Survei Sosial Ekonomi Nasional (Susenas) Maret/BPS-Statistics Indonesia, National Socioeconomic Survey March

Gambar 10.2
Figures

Distribusi Pengeluaran per Kapita Sebulan Menurut Kelompok Komoditas Bukan Makanan di Kabupaten Bireuen, 2021
Distribution of Monthly Expenditure per Capita by Commodity Group of Non-Food in Bireuen Regency, 2021



Sumber/Source : BPS, Survei Sosial Ekonomi Nasional (Susenas) Maret/BPS-Statistics Indonesia, National Socioeconomic Survey March

<https://bireuenkab.bps.go.id>

Tabel
Table 10.1

Rata-rata Pengeluaran per Kapita Sebulan Menurut Kelompok Komoditas (rupiah) di Kabupaten Bireuen, 2020 dan 2021
Monthly Average Expenditure per Capita by Commodity Group (rupiahs) in Bireuen Regency, 2020 and 2021

Kelompok Komoditas/ <i>Commodity Group</i>	2020	2021
(1)	(2)	(3)
Makanan/Food		
Padi-padian/ <i>Cereals</i>	62 091	69 186
Umbi-umbian/ <i>Tubers</i>	2 196	3 900
Ikan/udang/cumi/kerang/ <i>Fish/shrimp/common squid/shells</i>	76 600	104 716
Daging/ <i>Meat</i>	11 018	19 179
Telur dan susu/ <i>Eggs and milk</i>	24 117	22 288
Sayur-sayuran/ <i>Vegetables</i>	36 484	49 516
Kacang-kacangan/ <i>Legumes</i>	6 377	8 608
Buah-buahan/ <i>Fruits</i>	24 388	36 235
Minyak dan kelapa/ <i>Oil and coconut</i>	11 546	15 121
Bahan minuman/ <i>Beverage stuffs</i>	11 413	15 199
Bumbu-bumbuan/ <i>Spices</i>	9 078	13 458
Konsumsi lainnya/ <i>Miscellaneous food items</i>	5 129	7 761
Makanan dan minuman jadi/ <i>Prepared food and beverages</i>	177 927	240 673
Rokok/ <i>Cigarettes</i>	72 227	81 418
Jumlah makanan/<i>Total food</i>	530 591	687 257
Bukan makanan/<i>Non-food</i>		
Perumahan dan fasilitas rumah tangga/ <i>Housing and household facilities</i>	166 745	194 734
Aneka komoditas dan jasa/ <i>Goods and services</i>	100 533	106 501
Pakaian, alas kaki, dan tutup kepala/ <i>Clothing, footwear, and headgear</i>	42 489	51 240
Komoditas tahan lama/ <i>Durable goods</i>	51 334	36 966
Pajak, pungutan, dan asuransi/ <i>Taxes and insurance</i>	33 032	37 270
Keperluan pesta dan upacara/kenduri/ <i>Parties and ceremonies</i>	5 363	8 225
Jumlah bukan makanan/<i>Total non-food</i>	399 495	434 937
Jumlah/<i>Total</i>	930 087	1 122 194

Sumber/*Source*: BPS, Survei Sosial Ekonomi Nasional (Susenas) Maret/BPS-Statistics Indonesia, National Socioeconomic Survey March

Tabel
Table 10.2

**Persentase Pengeluaran per Kapita Sebulan Menurut
Kelompok Komoditas di Kabupaten Bireuen, 2020 dan
2021**
*Percentage of Monthly Expenditure per Capita by
Commodity Group in Bireuen Regency, 2020 and 2021*

Kelompok Komoditas/Commodity Group	2020	2021
(1)	(2)	(3)
Makanan/Food		
Padi-padian/ <i>Cereals</i>	6,68	6,17
Umbi-umbian/ <i>Tubers</i>	0,24	0,35
Ikan/udang/cumi/kerang/ <i>Fish/shrimp/common squid/shells</i>	8,24	9,33
Daging/ <i>Meat</i>	1,18	1,71
Telur dan susu/ <i>Eggs and milk</i>	2,59	1,99
Sayur-sayuran/ <i>Vegetables</i>	3,92	4,41
Kacang-kacangan/ <i>Legumes</i>	0,69	0,77
Buah-buahan/ <i>Fruits</i>	2,62	3,23
Minyak dan kelapa/ <i>Oil and coconut</i>	1,24	1,35
Bahan minuman/ <i>Beverage stuffs</i>	1,23	1,35
Bumbu-bumbuan/ <i>Spices</i>	0,98	1,20
Konsumsi lainnya/ <i>Miscellaneous food items</i>	0,55	0,69
Makanan dan minuman jadi/ <i>Prepared food and beverages</i>	19,13	21,45
Rokok/ <i>Cigarettes</i>	7,77	7,26
Jumlah makanan/Total food	57,05	61,24
Bukan makanan/Non-food		
Perumahan dan fasilitas rumah tangga/ <i>Housing and household facilities</i>	17,93	17,35
Aneka komoditas dan jasa/ <i>Goods and services</i>	10,81	9,49
Pakaian, alas kaki, dan tutup kepala/ <i>Clothing, footwear, and headgear</i>	4,57	4,57
Komoditas tahan lama/ <i>Durable goods</i>	5,52	3,29
Pajak, pungutan, dan asuransi/ <i>Taxes and insurance</i>	3,55	3,32
Keperluan pesta dan upacara/kenduri/ <i>Parties and ceremonies</i>	0,58	0,73
Jumlah bukan makanan/Total non-food	42,95	38,76
Jumlah/Total	100	100

Sumber/Source: BPS, Survei Sosial Ekonomi Nasional (Susenas) Maret/BPS-Statistics Indonesia, National Socioeconomic Survey March

Tabel
Table 10.3**Persentase Penduduk Menurut Kuintil di Kabupaten Bireuen, 2020 dan 2021**
Percentage of Population by Quintil in Bireuen Regency, 2020 and 2021

Kuintil	2020	2021
(1)	(2)	(3)
1	27,26	20,49
2	20,18	18,58
3	20,96	18,35
4	19,92	22,26
5	11,67	20,32
Jumlah/Total	100,00	100,00

Sumber/Source: BPS, Survei Sosial Ekonomi Nasional (Susenas) Maret/BPS-Statistics Indonesia, National Socioeconomic Survey March

<https://bireuenkab.bps.go.id>

BAB



PERDAGANGAN TRADE

<https://bireuenkab.bps.go.id>

PENJELASAN TEKNIS**TECHNICAL NOTES**

1. Perusahaan atau usaha industri adalah suatu unit (kesatuan) usaha yang melakukan kegiatan ekonomi, bertujuan menghasilkan barang atau jasa, terletak pada suatu bangunan atau lokasi tertentu, dan mempunyai catatan administrasi tersendiri mengenai produksi dan struktur biaya serta ada seorang atau lebih yang bertanggung jawab atas usaha tersebut.
 2. Industri manufaktur dikelompokkan ke dalam 4 golongan berdasarkan banyaknya pekerja, yaitu: industri besar (100 orang pekerja atau lebih), industri sedang/menengah (20–99 orang pekerja), industri kecil (5–19 orang pekerja), dan industri mikro (1–4 orang pekerja).
 3. Perusahaan adalah suatu badan yang melakukan kegiatan ekonomi, bertujuan menghasilkan barang/jasa, terletak di suatu bangunan fisik pada lokasi tertentu, dan mempunyai catatan administrasi tersendiri mengenai produksi dan struktur biaya, serta ada seorang atau lebih yang bertanggung jawab atas resiko usaha. Badan usaha perusahaan dapat berbentuk PT, CV, Firma, PT (Persero), Perusahaan Umum atau Perusahaan Jawatan.
1. *A manufacturing establishment is defined as a production unit engaged in economic activity, producing goods or services, located in a building or in a certain location, keeping a business record concerning the production and cost structure, and having a person or more that are responsible to those activities.*
 2. *Manufacturing industries are categorized into four groups, based on the number of employees: large scale manufacturing (100 employees or more), medium scale manufacturing (20–99 employees), small scale manufacturing (5–19 employees), and micro industry (1–4 employees).*
 3. *Enterprise is an entity conducting economic activities to provide goods/services, located in a physical building at a particular location, and maintain business records regarding production and cost structure, as well as at least one person who is responsible for business risk. Companies can form a business entity PT, CV, Firm, PT (Persero), Public Company or Bureau Company.*
 4. *A joint-stock company is a business entity where different stocks can be*

4. Perseroan terbatas (PT) adalah suatu badan hukum untuk menjalankan usaha yang memiliki modal terdiri dari saham-saham, yang pemiliknya memiliki bagian sebanyak saham yang dimilikinya. Karena modalnya terdiri dari saham-saham yang dapat diperjualbelikan, perubahan kepemilikan perusahaan dapat dilakukan tanpa perlu membubarkan perusahaan.

bought and owned by shareholders. Each shareholder owns company stock in proportion, evidenced by his or her shares (certificates of ownership). This allows for the unequal ownership of a business with some shareholders owning a bigger proportion of a company than others do. Shareholders are able to transfer their shares to others without any effects to the continued existence of the company.
5. Persekutuan Komanditer (commanditaire vennootschap atau CV) adalah suatu persekutuan yang didirikan oleh seorang atau beberapa orang yang mempercayakan uang atau barang kepada seorang atau beberapa orang yang menjalankan perusahaan dan bertindak sebagai pemimpin.

5. Commanditaire (Commanditaire Vennootschap or CV) is an alliance founded by an individual or individuals who entrusted money or goods to an individual or individuals who run the company and act as a leader.
6. Koperasi adalah organisasi bisnis yang dimiliki dan dioperasikan oleh orang-seorang demi kepentingan bersama. Koperasi melandaskan kegiatan berdasarkan prinsip gerakan ekonomi rakyat yang berdasarkan asas kekeluargaan.

6. Cooperatives are business organizations owned and operated by the individual for the common interest. Cooperatives base its activities on the principle of people's economic movement based on the principle of kinship.

ULASAN**DESCRIPTION****Perdagangan**

Pada tahun 2021 terdapat 258 perusahaan dengan badan hukum PT, CV/Firma, dan Perseorangan yang mendaftar di Dinas Penanaman Modal, Perdagangan, Koperasi dan UKM Kabupaten Bireuen. Jumlah Usaha perseorangan memiliki persentase terbesar sebanyak 68,22 persen dari total perusahaan yang mendaftar.

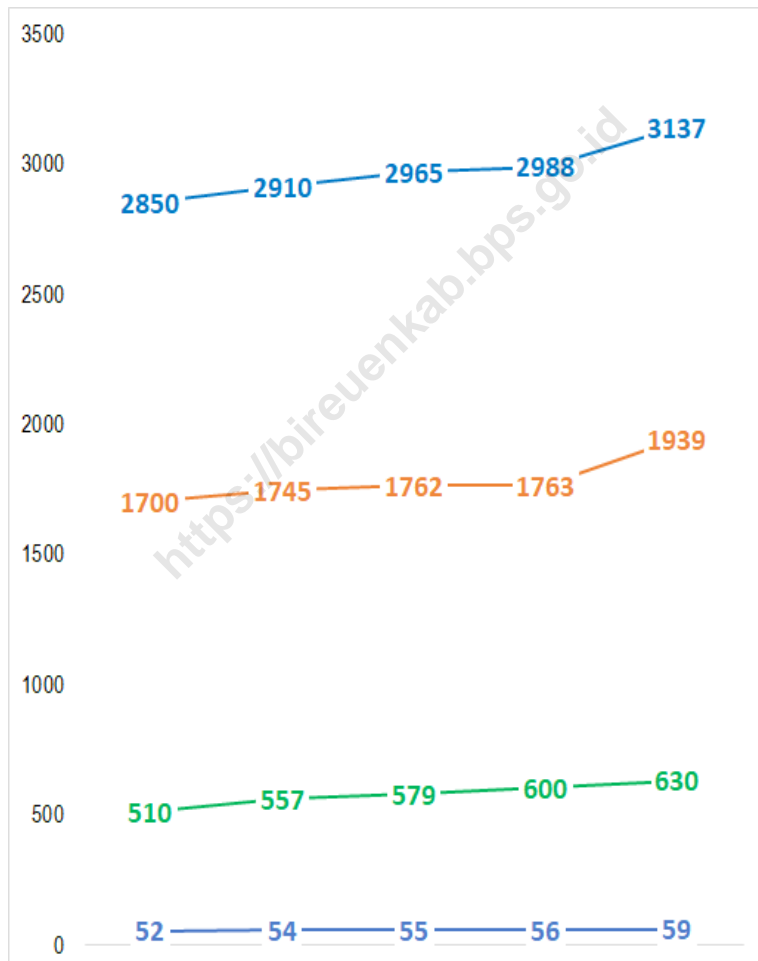
Trade

In 2021, there are 258 companies with legal entities PT, CV / Firma, and Individuals registering at the Investment Agency, Trade, Cooperatives and SME Bireuen Regency. The number of individual businesses has the smallest percentage of 68.22 percent of the total companies that register.

<https://bireuenkab.bps-9>

Gambar 11.1
Figures

Jumlah Sarana Perdagangan Menurut Jenisnya di Kabupaten Bireuen, 2017-2021
Number of Trading Facilities by Type of Facility in Bireuen Regency, 2017-2021

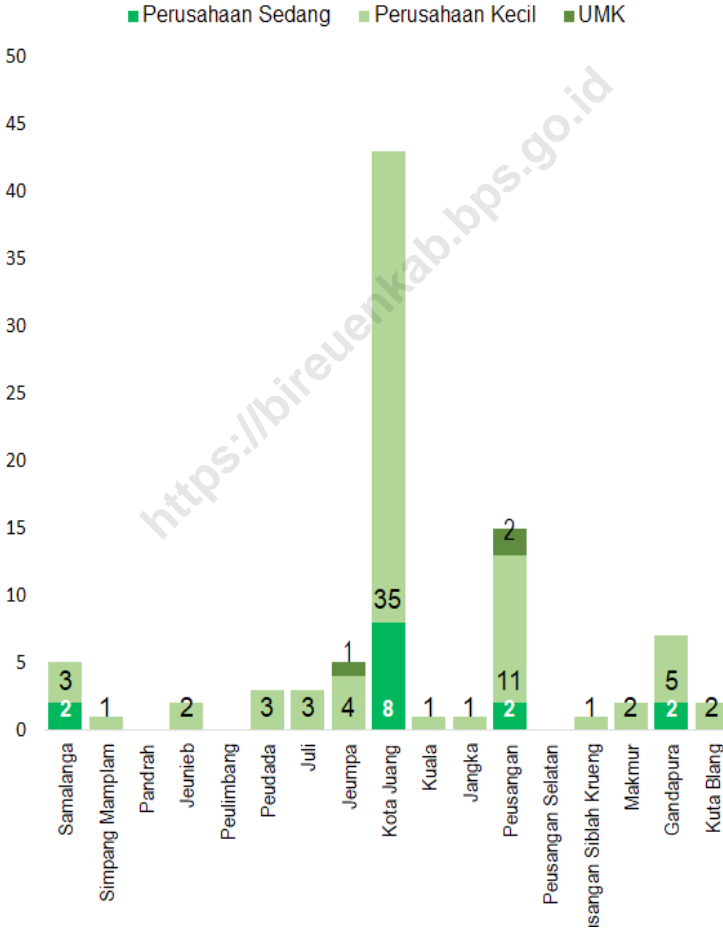


Sumber/Source: Dinas Perindustrian, Perdagangan, Koperasi, dan UKM Kabupaten Bireuen / Industrial, Trade, Cooperatives and Small/Medium Enterprises Office of Bireuen Regency

Gambar 11.2
Figures

Jumlah Surat Izin Usaha Perdagangan (SIUP) Menurut Golongan Usaha dan Kecamatan di Kabupaten Bireuen, 2021

Number of Trading License (SIUP) by Establishment Category and Subdistrict in Bireuen Regency, 2021



Sumber/Source: Dinas Penanaman Modal dan Pelayanan Terpadu Satu Pintu Kab. Bireuen / Office of Investment and one-door integrated service of Bireuen Regency

<https://bireuenkab.bps.go.id>

Tabel
Table 11.1

**Jumlah Sarana Perdagangan Menurut Jenisnya di
Kabupaten Bireuen, 2017-2021**
*Number of Trading Facilities by Type of Facility in Bireuen
Regency, 2017-2021*

Sarana Perdagangan <i>Trading Facilities</i>	2017	2018	2019	2020	2021
(1)	(2)	(3)	(4)	(5)	(6)
Pasar/ <i>Market</i>	52	54	55	56	59
Toko/ <i>Store</i>	1 700	1 745	1 762	1 763	1 939
Kios	2 850	2 910	2 965	2 988	3 137
Warung	510	557	579	600	630
Bireuen	5 112	5 266	5 361	5 407	5 765

Sumber/Source: Dinas Perindustrian, Perdagangan, Koperasi, dan UKM Kabupaten Bireuen / *Industrial, Trade, Cooperatives and Small/Medium Enterprises Office of Bireuen Regency*

Tabel
Table 11.2.**Jumlah Surat Izin Usaha Perdagangan (SIUP) Menurut Golongan Usaha dan Kecamatan di Kabupaten Bireuen, 2021****Number of Trading License (SIUP) by Establishment Category and Subdistrict in Bireuen Regency, 2021**

Kecamatan Subdistrict	Perusahaan Besar Wholesale Company	Perusahaan Menengah Medium Company	Perusahaan Kecil Small Company	Usaha Mikro Kecil Micro Small Business
(1)	(2)	(3)	(4)	(5)
Samalanga	0	2	3	0
Sp Mamplam	0	0	1	0
Pandrah	0	0	0	0
Jeunieb	0	0	2	0
Peulimbang	0	0	0	0
Peudada	0	0	3	0
Juli	0	0	3	0
Jeumpa	0	0	4	1
Kota Juang	0	8	35	0
Kuala	0	0	1	0
Jangka	0	0	1	0
Peusangan	0	2	11	2
Psg Selatan	0	0	0	0
Psg Siblah Krueng	0	0	1	0
Makmur	0	0	2	0
Gandapura	0	2	5	0
Kuta Blang	0	0	2	0
Bireuen	0	14	74	3

Sumber/Source: Dinas Penanaman Modal dan Pelayanan Terpadu Satu Pintu Kab. Bireuen / Office of Investment and one-door integrated service of Bireuen Regency

Tabel
Table 11.3**Jumlah Perusahaan yang Mendaftar Menurut Bentuk
Badan Hukum di Kabupaten Bireuen, 2021**
**Number of Establishment by Legal Entities in Bireuen
Regency, 2021**

Kecamatan Subdistrict	Badan Hukum /Legal Entities			Jumlah Total
	PT	CV / Firma	Perseorangan	
(1)	(2)	(3)	(4)	(5)
Samalanga	1	3	6	10
Sp Mamplam	0	1	8	9
Pandrah	0	0	2	2
Jeunieb	2	0	11	13
Peulimbang	0	0	3	3
Peudada	1	2	8	11
Juli	0	3	5	8
Jeumpa	0	3	17	20
Kota Juang	16	25	46	87
Kuala	0	1	2	3
Jangka	1	0	12	13
Peusangan	4	8	32	44
Psg Selatan	0	0	9	9
Psg Siblah Krueng	0	0	2	2
Makmur	0	2	1	3
Gandapura	2	5	6	13
Kuta Blang	0	2	6	8
Bireuen	27	55	176	258

Sumber/Source: Dinas Penanaman Modal dan Pelayanan Terpadu Satu Pintu Kab. Bireuen / Office of Investment and one-door integrated service of Bireuen Regency

<https://bireuenkab.bps.go.id>

BAB

12

SISTEM NERACA REGIONAL
SYSTEM OF REGIONAL
ACCOUNTS

<https://bireuenkab.bps.go.id>

PENJELASAN TEKNIS**TECHNICAL NOTES**

1. Penghitungan statistik neraca nasional mengikuti buku petunjuk yang diterbitkan oleh Perserikatan Bangsa Bangsa (PBB) dikenal sebagai Sistem Neraca Nasional (SNN). SNN adalah rekomendasi internasional tentang bagaimana menyusun ukuran aktivitas ekonomi yang sesuai dengan standar neraca baku yang didasarkan pada prinsip-prinsip ekonomi. Rekomendasi yang dimaksud dinyatakan dalam sekumpulan konsep, definisi, klasifikasi, dan aturan neraca yang disepakati secara internasional dalam mengukur indikator tertentu seperti Produk Domestik Bruto (PDB). Salah satu bentuk adaptasi pencatatan statistik nasional adalah melakukan perubahan tahun dasar PDB Indonesia dari tahun 2000 ke 2010. Perubahan tahun dasar PDB dilakukan seiring dengan mengadopsi rekomendasi PBB yang tertuang dalam Sistem Neraca Nasional 2008 (SNA 2008).
 2. Produk Domestik Bruto pada tingkat nasional serta Produk Domestik Regional Bruto (PDRB) pada tingkat regional menggambarkan kemampuan suatu wilayah untuk menciptakan nilai tambah pada suatu waktu tertentu. Untuk menyusun PDB
1. *The method used to estimate national accounts statistics is based on the standard guidelines formed by United Nation known as System of National Accounts (SNA). SNA is the internationally agreed standard set of recommendations on how to compile measures of economic activity in accordance with strict accounting conventions based on economic principles. The recommendations are expressed in term of a set of concepts, definitions, classifications and accounting rules that comprise the internationally agreed standard for measuring indicators such as Gross Domestic Product (GDP). One of the improvement in the national statistical system is to rebase GDP form base year 2000 to 2010 in order to capture current economic condition. It is in line with the United Nations (UN) recommendation on 2008 SNA.*
 2. *The basic measure of the value added arising from economic activity is known as Gross Domestic Product at the national level and Gross Regional Domestic Product (GRDP) at the regional level (provinces/regencies/ municipalities). To compile these statistics, two approaches*

maupun PDRB digunakan 2 pendekatan, yaitu lapangan usaha dan pengeluaran. Keduanya menyajikan komposisi data nilai tambah dirinci menurut sumber kegiatan ekonomi (lapangan usaha) dan menurut komponen penggunaannya. PDB maupun PDRB dari sisi lapangan usaha merupakan penjumlahan seluruh komponen nilai tambah bruto yang mampu diciptakan oleh sektor-sektor ekonomi atas berbagai aktivitas produksinya. Sedangkan dari sisi pengeluaran menjelaskan tentang penggunaan dari nilai tambah tersebut.

3. PDB menurut lapangan usaha mengalami perubahan klasifikasi dari 9 lapangan usaha menjadi 17 lapangan usaha. PDB menurut lapangan usaha dirinci menurut total nilai tambah dari seluruh sektor ekonomi yang mencakup lapangan usaha Pertanian, Kehutanan, dan Perikanan; Pertambangan dan Penggalian; Industri Pengolahan; Pengadaan Listrik dan Gas; Pengadaan Air, Pengelolaan Sampah, Limbah dan Daur Ulang; Konstruksi; Perdagangan Besar dan Eceran, Reparasi Mobil dan Sepeda Motor; Transportasi dan Pergudangan; Penyediaan Akomodasi dan Makan Minum; Informasi dan Komunikasi; Jasa Keuangan dan Asuransi; Real Estat; Jasa

have been used, i.e. "production approach" and "expenditure approach". The first approach is to measure value added produced by various kinds of economic activities, while the second approach is to measure final uses of the country's output. In other words, GDP/GRDP is the sum of total value added produced by all economic industries (activities) and the ways of using it.

3. *GDP by industry classification changes from 9 sectors to 17 industries. GDP by industry is classified by types of economic activities such as Agriculture, Forestry and Fishing; Mining and Quarrying; Manufacturing; Electricity and Gas; Water supply, Sewerage, Waste Management and Remediation Activities; Construction; Wholesale and Retail Trade; Repair of Motor Vehicles and Motorcycles; Transportation and Storage; Accommodation and Food Service Activities; Information and Communication; Financial and Insurance Activities; Real Estate Activities; Business Activities; Public Administration; Defence and Compulsory Social Security; Education; Human*

Perusahaan; Administrasi Pemerintahan, Pertahanan dan Jaminan Sosial Wajib; Jasa Pendidikan; Jasa Kesehatan dan Kegiatan Sosial; dan Jasa lainnya.

Health and Social Work Activities; and Other Services Activities.

4. PDB menurut pengeluaran mengalami perubahan klasifikasi dimana pengeluaran konsumsi Lembaga Non Profit yang Melayani Rumah Tangga (LNPR) yang sebelumnya termasuk bagian dari pengeluaran konsumsi rumah tangga menjadi komponen terpisah. Sehingga klasifikasi PDB menurut pengeluaran dirinci menjadi 7 komponen yaitu komponen pengeluaran konsumsi rumah tangga, pengeluaran konsumsi LNPR, pengeluaran konsumsi pemerintah, pembentukan modal tetap bruto, perubahan inventori, ekspor barang dan jasa, dan impor barang dan jasa.

4. *GDP by expenditure classification changes where consumption expenditure Non-profit Institutions Serving Households (NPISH) previously included as part of household consumption expenditure is taken out into separate component. So that, GDP by type of expenditures is classified into: household consumption expenditure, NPISH consumption expenditure, government consumption expenditure, gross fixed capital formation, changes in inventories, exports of goods and services, and imports of goods and services.*

5. Pengeluaran konsumsi rumah tangga mencakup berbagai pengeluaran konsumsi akhir rumah tangga atas barang dan jasa untuk memenuhi kebutuhan individu ataupun kelompok secara langsung. Pengeluaran rumah tangga di sini mencakup makanan dan minuman selain restoran; pakaian, alas kaki dan jasa perawatannya; perumahan dan perlengkapan rumah tangga; kesehatan dan pendidikan; transportasi dan komunikasi;

5. *Household consumption expenditures consist of expenditures incurred by households, which are used for both individual or collective needs. Household consumptions are classified into food and beverages other than restaurants; clothing, footwear, and related maintenance services; housing and household equipment; health and education; transport and communication; restaurants and hotels; and others.*

restoran dan hotel serta lainnya.

6. Pengeluaran Pemerintah terdiri dari Pengeluaran Konsumsi Individu dan Pengeluaran Konsumsi Kolektif. Barang dan jasa individu merupakan barang dan jasa privat, dimana ciri-ciri barang privat adalah a) Scarcity, yaitu ada kelangkaan/keterbatasan dalam jumlah; b) Excludable consumption, yaitu konsumsi suatu barang dapat dibatasi hanya pada mereka yang memenuhi persyaratan tertentu (biasanya harga); c) Rivalrous competition, yaitu konsumsi oleh satu konsumen akan mengurangi atau menghilangkan kesempatan pihak lain untuk melakukan hal serupa. Contoh barang dan jasa yang dihasilkan pemerintah dan tergolong sebagai barang dan jasa individu adalah jasa pelayanan kesehatan pemerintah di rumah sakit/puskesmas dan jasa pendidikan di sekolah/universitas negeri. Sedangkan barang dan jasa kolektif ekuivalen dengan barang publik yang memiliki ciri a) Non rivalry, yaitu penggunaan satu konsumen terhadap suatu barang tidak mengurangi kesempatan konsumen lain untuk juga mengkonsumsi barang tersebut; b) Non excludable, yaitu apabila suatu barang publik tersedia, maka tidak ada yang dapat menghalangi siapapun
6. *Government consumption expenditure consists of Individual Consumption Expenditure and Collective Consumption Expenditure. Individual goods and services are private goods and services, which the characteristics of private goods is a) Scarcity, that there is a scarcity/limited in number; b) Excludable consumption, the consumption of goods can be limited only to those who meet certain requirements (usually the price); c) Rivalrous competition, ie consumption by the consumer will reduce or eliminate the chance of another party to do so. Examples of goods and services produced by government and classified as goods and services of individuals is the government health services in hospitals/health centers and education services in schools/universities. Collective goods and services equivalent to public goods characterized by a) Non-rivalry, namely the use of a consumer for an item does not reduce the chance of another consumer to also consume goods; b) Non-excludable, i.e. when a public good available, then nothing can hinder anyone to benefit from the goods or in other words everyone has access to the goods. Examples of goods and services produced by government and classified as collective goods and services is carried military defense*

untuk memperoleh manfaat dari barang tersebut atau dengan kata lain setiap orang memiliki akses ke barang tersebut. Contoh barang dan jasa yang dihasilkan pemerintah dan tergolong sebagai barang dan jasa kolektif adalah jasa pertahanan yang dilakukan TNI dan keamanan yang dilakukan kepolisian.

7. Pembentukan Modal Tetap Bruto (PMTB) mencakup pengadaan, pembuatan, dan pembelian barang modal. Barang modal dimaksud adalah barang-barang yang digunakan untuk proses produksi, tahan lama atau yang mempunyai umur pemakaian lebih dari satu tahun seperti bangunan, mesin-mesin dan alat angkutan. Termasuk pula di sini perbaikan besar (berat) yang sifatnya memperpanjang umur atau mengubah bentuk atau kapasitas barang modal tersebut. Pengeluaran barang modal untuk keperluan militer juga dicakup sebagai PMTB. Klasifikasi komponen PMTB dibagi menjadi 6 sub komponen yaitu Konstruksi; Mesin dan Peralatan; Kendaraan; Peralatan Lainnya; Cultivated Biological Resources (CBR) dan Produk Kekayaan Intelektual.
 8. Ekspor barang dan jasa merupakan transaksi perdagangan barang dan jasa dari penduduk (residen) ke bukan penduduk (nonresiden).
7. *Gross Fixed Capital Formation (GFCF) includes procurement, manufacture, and the purchase of capital goods. Capital goods are goods which are used for the production process, durable or have a service life of more than one year such as buildings, machinery, and transportation equipment. Including here: huge improvement that are to extend the life or changing the shape or the capacity of the capital goods. Capital expenditures for military purposes are also covered as GFCF. GFCF component are classified into six sub-components: Construction; Machinery and Equipment; vehicle; Other equipment; Cultivated Biological Resources (CBR) and Intellectual Property Product.*
 8. *Exports of goods and services consist of transactions of goods and services from residents to non-residents. Imports of goods and services*

Impor barang dan jasa adalah transaksi perdagangan dari bukan penduduk ke penduduk. Ekspor atau impor barang terjadi pada saat terjadi perubahan hak kepemilikan barang antara penduduk dengan bukan penduduk (dengan atau tanpa perpindahan fisik barang tersebut). Pada PDB dengan tahun dasar 2010, ekspor dan impor barang dirinci menjadi nonmigas dan migas.

consist of transaction of goods and services from non-residents to residents. Exports and imports of goods occur when there are changes in ownership of goods between residents and non-residents (with or without physical movements of goods across frontiers). On the GDP at 2010 basic year, exports and imports of goods specified into non oil and gas and oil and gas.

9. Produk Domestik Bruto maupun agregat turunannya disajikan dalam 2 (dua) versi penilaian, yaitu atas dasar "harga berlaku" dan atas dasar "harga konstan". Disebut sebagai harga berlaku karena seluruh agregat dinilai dengan menggunakan harga pada tahun berjalan, sedangkan harga konstan penilaiannya didasarkan kepada harga satu tahun dasar tertentu, dalam publikasi ini digunakan harga tahun 2010.

9. *GDP and its aggregations are presented in two forms: at current market prices and at constant base year market prices. In presenting current market prices, all aggregates are valued at current market prices, while base year constant market prices are shown by valuing all aggregates at fixed base year prices. Year of 2010 is used as the base year in this publication.*

10. Laju pertumbuhan Produk Domestik Bruto diperoleh dari perhitungan PDB atas dasar harga konstan. Diperoleh dengan cara mengurangi nilai PDB pada tahun ke-n terhadap nilai pada tahun ke n-1 (tahun sebelumnya), dibagi dengan nilai pada tahun ke n-1, dikalikan dengan 100 persen. Laju pertumbuhan menunjukkan perkembangan

10. *Growth rate of Gross Domestic Product is derived from GDP at constant market prices. It is obtained by subtracting the value of GDP year n with the value of GDP year n-1, divided by the value of GDP year n-1 then multiplied by 100 percent. The growth rate of GDP explains the income growth during the given period.*

agregat pendapatan dari satu waktu tertentu terhadap waktu sebelumnya.

<https://bireuenkab.bps.go.id>

<https://bireuenkab.bps.go.id>

ULASAN**DESCRIPTION****Pendapatan Regional**

Penghitungan Produk Domestik Regional Bruto (PDRB) dilakukan atas dasar harga berlaku (ADHB) dan juga atas dasar harga konstan (ADHK). PDRB ADHB Kabupaten Bireuen tahun 2021 mencapai 14.054,53 miliar rupiah, sedangkan PDRB ADHK mencapai 10374.48 miliar rupiah. Perkembangan PDRB ADHB dan ADHK selama 5 tahun terakhir dapat dilihat pada gambar 12.1 dan 12.2.

Pertumbuhan ekonomi Kabupaten Bireuen dapat dilihat dari nilai PDRB ADHK. Pertumbuhan ekonomi di Kabupaten Bireuen pada tahun 2021 sebesar 4,13 persen.

Struktur perekonomian Kabupaten Bireuen pada tahun 2021 di dominasi oleh sektor pertanian, yaitu mencapai 33,62 persen. Sedangkan sektor yang memberikan kontribusi terkecil yaitu sektor pengadaan air, pengelolaan sampah, limbah dan daur ulang.

Regional Income

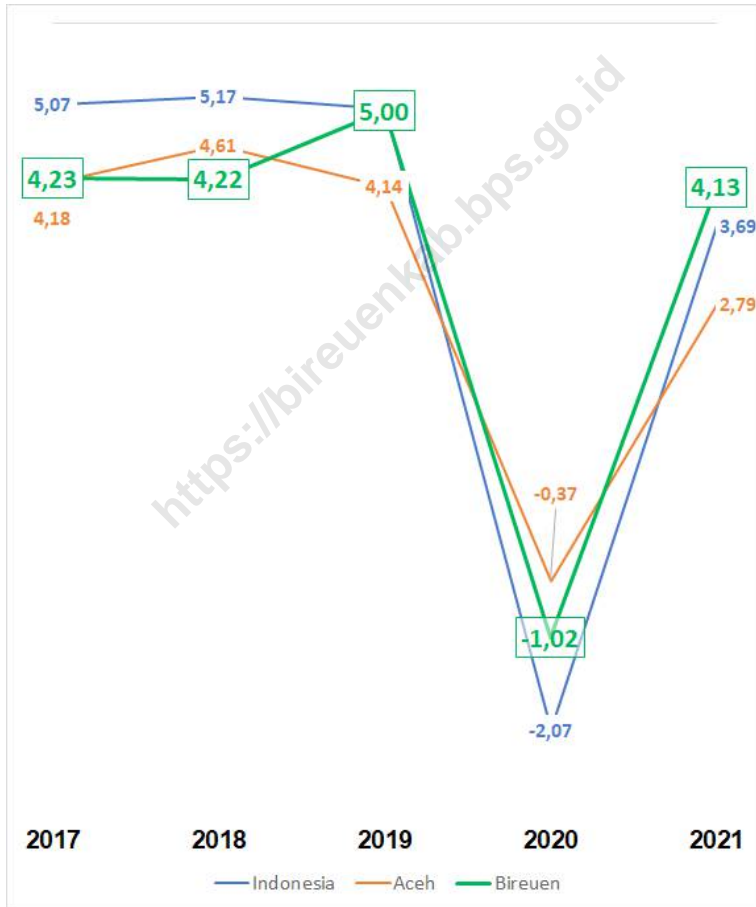
The calculation of Gross Regional Domestic Product (GRDP) is performed at current price and constant price. GRDP of Bireuen Regency at current price in 2021 reached 14,054.53 billion rupiahs, while GRDP at constant price reached 9.970,58 billion rupiahs. The development of GRDP at current price and constant price for 5 years is presented in figure 12.1 and 12.2.

Economic growth of Bireuen Regency can be seen from the growth of GRDP at constant price. Economic growth of Bireuen Regency in 2021 was 4.13 percent.

Economix structure of Bireuen Regency in 2021 was dominated by agriculture sector, was 33.62 percent. While the lowest contribution was water supply, waste and recycling management sector.

Gambar 12.1
Figures

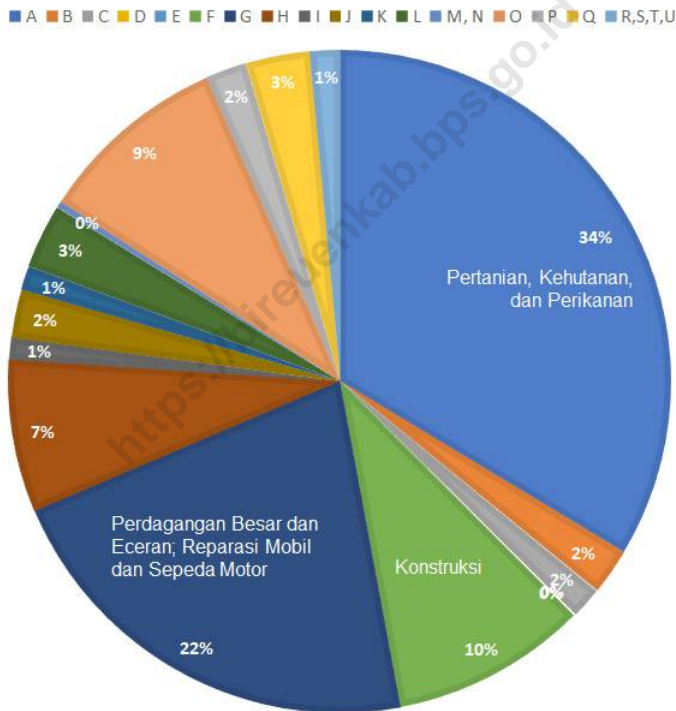
Laju Pertumbuhan Produk Domestik Regional Bruto Atas Dasar Harga Konstan 2010 Kabupaten Bireuen, Provinsi Aceh, dan Indonesia, 2017-2021
Growth Rate of Gross Regional Domestic Product at 2010 Constant Market Prices of Bireuen Regency, Aceh Province, and Indonesia, 2017-2021



Sumber/Source : BPS, berbagai sensus, survei dan sumber lain/BPS-Statistics Indonesia, various census, survey, and other sources

Gambar 12.2
Figures

Distribusi Persentase Produk Domestik Regional Bruto Atas Dasar Harga Berlaku Menurut Lapangan Usaha di Kabupaten Bireuen (persen), 2021
Percentage Distribution of Gross Regional Domestic Product at Current Market Prices by Industry in Bireuen Regency (percent), 2021



Sumber/Source : BPS, berbagai sensus, survei dan sumber lain/BPS-Statistics Indonesia, various census, survey, and other sources

<https://bireuenkab.bps.go.id>

Tabel
Table 12.1

**Produk Domestik Regional Bruto Atas Dasar Harga
Berlaku Menurut Lapangan Usaha di Kabupaten Bireuen
(miliar rupiah), 2017-2021**
*Gross Regional Domestic Product at Current Market Prices
by Industry in Bireuen Regency (billion rupiahs), 2017-2021*

	Lapangan Usaha Industry	2017	2018	2019	2020	2021
	(1)	(2)	(3)	(4)	(5)	(6)
A	Pertanian, Kehutanan, dan Perikanan/ <i>Agriculture, Forestry, and Fishing</i>	3 831,72	4 015,05	4 267,36	4 525,25	4 725,31
B	Pertambangan dan Penggalian/ <i>Mining and Quarrying</i>	271,11	255,12	265,02	282,96	316,56
C	Industri Pengolahan/ <i>Manufacturing</i>	191,25	200,3	201,45	198,07	210,60
D	Pengadaan Listrik dan Gas/ <i>Electricity and Gas</i>	7,84	8,66	9,60	10,19	10,07
E	Pengadaan Air; Pengelolaan Sampah, Limbah, dan Daur Ulang/ <i>Water Supply; Sewerage, Waste Management, and Remediation Activities</i>	6,39	6,98	8,67	8,90	9,00
F	Konstruksi/ <i>Construction</i>	1 001,1	1 102,27	1 210,23	1 295,50	1 343,46
G	Perdagangan Besar dan Eceran; Reparasi Mobil dan Sepeda Motor/ <i>Wholesale and Retail Trade; Repair of Motor Vehicles and Motorcycles</i>	2 531,05	2 743,19	2 892,96	2 770,85	3 030,37
H	Transportasi dan Pergudangan/ <i>Transportation and Storage</i>	1 023,04	987,77	1 004,72	811,83	1 042,16
I	Penyediaan Akomodasi dan Makan Minum/ <i>Accommodation and Food Service Activities</i>	130,33	143,21	160,51	160,33	149,26
J	Informasi dan Komunikasi/ <i>Information and Communication</i>	275,4	272,33	285,85	315,86	333,96

Lanjutan Tabel/*Continued Table 12.1*

Lapangan Usaha Industry		2017	2018	2019	2020	2021
(1)		(2)	(3)	(4)	(5)	(6)
K	Jasa Keuangan dan Asuransi/ <i>Financial and Insurance Activities</i>	139,49	146,18	161,10	165,46	164,63
L	Real Estat/ <i>Real Estate Activities</i>	356,55	385,17	420,64	430,72	439,22
M,N	Jasa Perusahaan/ <i>Business Activities</i>	35,82	39,25	42,80	45,22	47,08
O	Administrasi Pemerintahan, Pertahanan, dan Jaminan Sosial Wajib/ <i>Public Administration and Defence; Compulsory Social Security</i>	967,22	1 086,68	1 171,23	1 215,38	1 309,58
P	Jasa Pendidikan/ <i>Education</i>	196,45	217,42	250,30	265,70	278,98
Q	Jasa Kesehatan dan Kegiatan Sosial/ <i>Human Health and Social Work Activities</i>	285,17	310,89	345,46	385,19	440,54
R,S,T,U	Jasa Lainnya/ <i>Other Services Activities</i>	160,99	172,05	188,96	196,95	203,77
Produk Domestik Regional Bruto Gross Regional Domestic Product		11 410,92	12 092,52	12 886,85	13 084,37	14 054,53

Sumber/*Source*: BPS, berbagai sensus, survei dan sumber lain/*BPS-Statistics Indonesia, various census, survey, and other sources*

Tabel
Table 12.2

Produk Domestik Regional Bruto Atas Dasar Harga Konstan 2010 Menurut Lapangan Usaha di Kabupaten Bireuen (miliar rupiah), 2017-2021
Gross Regional Domestic Product at 2010 Constant Market Prices by Industry in Bireuen Regency (billion rupiahs), 2017-2021

	Lapangan Usaha Industry	2017	2018	2019	2020	2021
	(1)	(2)	(3)	(4)	(5)	(6)
A	Pertanian, Kehutanan, dan Perikanan/ <i>Agriculture, Forestry, and Fishing</i>	2 840,76	2 917,98	3 043,43	3 161,08	3 140,37
B	Pertambangan dan Penggalian/ <i>Mining and Quarrying</i>	231,64	217,44	220,44	226,98	243,01
C	Industri Pengolahan/ <i>Manufacturing</i>	144,59	150,48	153,68	149,18	150,24
D	Pengadaan Listrik dan Gas/ <i>Electricity and Gas</i>	7,93	8,69	9,56	10,29	10,66
E	Pengadaan Air; Pengelolaan Sampah, Limbah, dan Daur Ulang/ <i>Water Supply; Sewerage, Waste Management, and Remediation Activities</i>	4,02	4,34	5,23	5,27	5,39
F	Konstruksi/ <i>Construction</i>	799,99	851,45	907,23	964,51	974,26
G	Perdagangan Besar dan Eceran; Reparasi Mobil dan Sepeda Motor/ <i>Wholesale and Retail Trade; Repair of Motor Vehicles and Motorcycles</i>	2 331,09	2 486,09	2 620,66	2 490,31	2 603,71
H	Transportasi dan Pergudangan/ <i>Transportation and Storage</i>	899,62	907,9	940,25	740,85	927,50
I	Penyediaan Akomodasi dan Makan Minum/ <i>Accommodation and Food Service Activities</i>	97,28	103,45	111,07	107,05	107,25
J	Informasi dan Komunikasi/ <i>Information and Communication</i>	256,58	261,01	270,88	302,99	327,95

Lanjutan Tabel/*Continued Table 12.2*

Lapangan Usaha <i>Industry</i>		2017	2018	2019	2020	2021
(1)		(2)	(3)	(4)	(5)	(6)
K	Jasa Keuangan dan Asuransi/ <i>Financial and Insurance Activities</i>	97,24	98,31	106,76	109,72	108,32
L	Real Estat/ <i>Real Estate Activities</i>	280,36	295,57	315,48	313,74	323,47
M,N	Jasa Perusahaan/ <i>Business Activities</i>	26,29	27,67	29,09	30,02	30,59
O	Administrasi Pemerintahan, Pertahanan, dan Jaminan Sosial Wajib/ <i>Public Administration and Defence; Compulsory Social Security</i>	705,36	752,9	791,11	790,06	831,15
P	Jasa Pendidikan/ <i>Education</i>	156,67	166,32	178,59	183,00	185,85
Q	Jasa Kesehatan dan Kegiatan Sosial/ <i>Human Health and Social Work Activities</i>	203,29	217,33	232,85	246,85	271,12
R,S,T,U	Jasa Lainnya/ <i>Other Services Activities</i>	115,21	119,21	129,11	130,70	133,66
Produk Domestik Regional Bruto <i>Gross Regional Domestic Product</i>		9 197,93	9 586,14	10 065,43	9 962,58	10 374,48

Sumber/*Source*: BPS, berbagai sensus, survei dan sumber lain/*BPS-Statistics Indonesia, various census, survey, and other sources*

Tabel
Table 12.3

Distribusi Persentase Produk Domestik Regional Bruto Atas Dasar Harga Berlaku Menurut Lapangan Usaha di Kabupaten Bireuen (persen), 2017-2021
Percentage Distribution of Gross Regional Domestic Product at Current Market Prices by Industry in Bireuen Regency (percent), 2017-2021

	Lapangan Usaha Industry	2017	2018	2019	2020	2021
	(1)	(2)	(3)	(4)	(5)	(6)
A	Pertanian, Kehutanan, dan Perikanan/ <i>Agriculture, Forestry, and Fishing</i>	33,58	33,20	33,11	34,59	33,62
B	Pertambangan dan Penggalian/ <i>Mining and Quarrying</i>	2,38	2,11	2,06	2,16	2,25
C	Industri Pengolahan/ <i>Manufacturing</i>	1,68	1,66	1,56	1,51	1,50
D	Pengadaan Listrik dan Gas/ <i>Electricity and Gas</i>	0,07	0,07	0,07	0,08	0,07
E	Pengadaan Air; Pengelolaan Sampah, Limbah, dan Daur Ulang/ <i>Water Supply; Sewerage, Waste Management, and Remediation Activities</i>	0,06	0,06	0,07	0,07	0,06
F	Konstruksi/ <i>Construction</i>	8,77	9,12	9,39	9,90	9,56
G	Perdagangan Besar dan Eceran; Reparasi Mobil dan Sepeda Motor/ <i>Wholesale and Retail Trade; Repair of Motor Vehicles and Motorcycles</i>	22,18	22,69	22,45	21,18	21,56
H	Transportasi dan Pergudangan/ <i>Transportation and Storage</i>	8,97	8,17	7,80	6,20	7,42
I	Penyediaan Akomodasi dan Makan Minum/ <i>Accommodation and Food Service Activities</i>	1,14	1,18	1,25	1,23	1,06
J	Informasi dan Komunikasi/ <i>Information and Communication</i>	2,41	2,25	2,22	2,41	2,38

Lanjutan Tabel/*Continued Table 12.3*

Lapangan Usaha Industry		2017	2018	2019	2020	2021
(1)		(2)	(3)	(4)	(5)	(6)
K	Jasa Keuangan dan Asuransi/ <i>Financial and Insurance Activities</i>	1,22	1,21	1,25	1,26	1,17
L	Real Estat/ <i>Real Estate Activities</i>	3,12	3,19	3,26	3,29	3,13
M,N	Jasa Perusahaan/ <i>Business Activities</i>	0,31	0,32	0,33	0,35	0,33
O	Administrasi Pemerintahan, Pertahanan, dan Jaminan Sosial Wajib/ <i>Public Administration and Defence; Compulsory Social Security</i>	8,48	8,99	9,09	9,29	9,32
P	Jasa Pendidikan/ <i>Education</i>	1,72	1,80	1,94	2,03	1,99
Q	Jasa Kesehatan dan Kegiatan Sosial/ <i>Human Health and Social Work Activities</i>	2,50	2,57	2,68	2,94	3,13
R,S,T,U	Jasa Lainnya/ <i>Other Services Activities</i>	1,41	1,42	1,47	1,51	1,45
Produk Domestik Regional Bruto Gross Regional Domestic Product		100,00	100,00	100,00	100,00	100,00

Sumber/*Source*: BPS, berbagai sensus, survei dan sumber lain/*BPS-Statistics Indonesia, various census, survey, and other sources*

Tabel
Table 12.4**Laju Pertumbuhan Produk Domestik Regional Bruto Atas Dasar Harga Konstan 2010 Menurut Lapangan Usaha di Kabupaten Bireuen (persen), 2017-2021**
Growth Rate of Gross Regional Domestic Product at 2010 Constant Market Prices by Industry in Bireuen Regency (percent), 2017-2021

	Lapangan Usaha Industry	2017	2018	2019	2020	2021
	(1)	(2)	(3)	(4)	(5)	(6)
A	Pertanian, Kehutanan, dan Perikanan/ <i>Agriculture, Forestry, and Fishing</i>	3,36	2,72	4,30	3,87	-0,66
B	Pertambangan dan Penggalian/ <i>Mining and Quarrying</i>	-2,62	-6,13	1,38	2,96	7,06
C	Industri Pengolahan/ <i>Manufacturing</i>	2,72	4,08	2,13	-2,93	0,71
D	Pengadaan Listrik dan Gas/ <i>Electricity and Gas</i>	9,01	9,53	9,95	7,66	3,64
E	Pengadaan Air; Pengelolaan Sampah, Limbah, dan Daur Ulang/ <i>Water Supply; Sewerage, Waste Management, and Remediation Activities</i>	9,54	7,82	20,59	0,74	2,30
F	Konstruksi/ <i>Construction</i>	5,54	6,43	6,55	6,31	1,01
G	Perdagangan Besar dan Eceran; Reparasi Mobil dan Sepeda Motor/ <i>Wholesale and Retail Trade; Repair of Motor Vehicles and Motorcycles</i>	5,50	6,65	5,41	-4,97	4,55
H	Transportasi dan Pergudangan/ <i>Transportation and Storage</i>	1,38	0,92	3,56	-21,21	25,19
I	Penyediaan Akomodasi dan Makan Minum/ <i>Accommodation and Food Service Activities</i>	6,10	6,35	7,36	-3,62	0,19
J	Informasi dan Komunikasi/ <i>Information and Communication</i>	1,99	1,73	3,78	11,86	8,23

Lanjutan Tabel/*Continued Table 12.4*

Lapangan Usaha		2017	2018	2019	2020	2021
Industry						
	(1)	(2)	(3)	(4)	(5)	(6)
K	Jasa Keuangan dan Asuransi/ <i>Financial and Insurance</i> <i>Activities</i>	4,43	1,10	8,60	2,77	-1,28
L	Real Estat/ <i>Real Estate Activities</i>	5,38	5,43	6,74	-0,55	3,10
M,N	Jasa Perusahaan/ <i>Business</i> <i>Activities</i>	5,08	5,24	5,11	3,20	1,93
O	Administrasi Pemerintahan, Pertahanan, dan Jaminan Sosial Wajib/ <i>Public</i> <i>Administration and Defence;</i> <i>Compulsory Social Security</i>	7,05	6,74	5,08	-0,13	5,20
P	Jasa Pendidikan/ <i>Education</i>	6,85	6,16	7,38	2,47	1,56
Q	Jasa Kesehatan dan Kegiatan Sosial/ <i>Human Health and Social</i> <i>Work Activities</i>	7,12	6,91	7,14	6,01	9,83
R,S,T,U	Jasa Lainnya/ <i>Other Services</i> <i>Activities</i>	5,50	3,47	8,30	1,23	2,27
Produk Domestik Regional Bruto		4,23	4,22	5,00	-1,02	4,13
Gross Regional Domestic Product						

Sumber/*Source*: BPS, berbagai sensus, survei dan sumber lain/*BPS-Statistics Indonesia, various census, survey, and other sources*

Tabel
Table 12.5

Produk Domestik Regional Bruto Atas Dasar Harga Berlaku Menurut Jenis Pengeluaran di Kabupaten Bireuen (miliar rupiah), 2017–2021
Gross Regional Domestic Product at Current Market Prices by Type of Expenditure in Bireuen Regency (billion rupiahs), 2017–2021

Jenis Pengeluaran Type of Expenditure	2017	2018	2019	2020	2021
(1)	(2)	(3)	(4)	(5)	(6)
Pengeluaran Konsumsi Rumah Tangga <i>Household Consumption Expenditure</i>	7 750,45	8 308,69	8 914,81	9 045,84	9 220,85
Pengeluaran Konsumsi LNPR <i>NPISH Consumption Expenditure</i>	220,57	241,49	264,04	267,83	258,98
Pengeluaran Konsumsi Pemerintah <i>Government Consumption Expenditure</i>	1 887,19	1 919,71	1 990,89	1 890,59	2 050,34
Pembentukan Modal Tetap Bruto <i>Gross Fixed Capital Formation</i>	2 755,16	2 964,63	3 141,54	3 285,72	3 372,55
Perubahan Inventori <i>Changes in Inventories</i>	77,62	126,23	216,26	127,08	10,64
Net Ekspor Barang dan Jasa/ <i>Exports of Goods and Services</i>	- 1 280,06	- 1 468,23	- 1 640,70	- 1 532,68	- 858,83
Produk Domestik Regional Bruto/ <i>Gross Regional Domestic Product</i>	11 410,92	12 092,52	12 886,85	13 084,37	14 054,53

Sumber/Source: BPS, berbagai sensus, survei dan sumber lain/BPS-Statistics Indonesia, various census, survey, and other sources

Tabel
Table 12.6

Produk Domestik Regional Bruto Atas Dasar Konstan 2010 Berlaku Menurut Jenis Pengeluaran di Kabupaten Bireuen (miliar rupiah), 2017–2021
Gross Regional Domestic Product at 2010 Constant Market Prices by Type of Expenditure in Bireuen Regency (billion rupiahs), 2017–2021

Jenis Pengeluaran Type of Expenditure	2017	2018	2019	2020	2021
(1)	(2)	(3)	(4)	(5)	(6)
Pengeluaran Konsumsi Rumah Tangga <i>Household Consumption Expenditure</i>	6 082,07	6 326,04	6 586,02	6 555,03	6 629,69
Pengeluaran Konsumsi LNPR <i>NPISH Consumption Expenditure</i>	160,80	170,20	184,16	181,98	175,49
Pengeluaran Konsumsi Pemerintah <i>Government Consumption Expenditure</i>	1 163,52	1 182,38	1 222,48	1 136,66	1 173,29
Pembentukan Modal Tetap Bruto <i>Gross Fixed Capital Formation</i>	2 131,52	2 209,50	2 311,80	2 396,61	2 422,06
Perubahan Inventori <i>Changes in Inventories</i>	52,90	125,07	147,44	59,96	100,98
Net Ekspor Barang dan Jasa/ <i>Exports of Goods and Services</i>	- 392,88	- 427,04	- 386,46	- 367,66	- 127,03
Produk Domestik Regional Bruto/ Gross Regional Domestic Product	9 197,93	9 586,14	10 065,43	9 962,58	10 374,48

Sumber/Source: BPS, berbagai sensus, survei dan sumber lain/BPS-Statistics Indonesia, various census, survey, and other sources

Tabel
Table 12.7

Distribusi Persentase Produk Domestik Regional Bruto Atas Dasar Harga Berlaku Menurut Jenis Pengeluaran di Kabupaten Bireuen (persen), 2017–2021
Percentage Distribution of Gross Regional Domestic Product at Current Market Prices by Type of Expenditure in Bireuen Regency (percent), 2017–2021

Jenis Pengeluaran <i>Type of Expenditure</i>	2017	2018	2019	2020	2021
(1)	(2)	(3)	(4)	(5)	(6)
Pengeluaran Konsumsi Rumah Tangga <i>Household Consumption Expenditure</i>	67,92	68,71	69,18	69,13	65,61
Pengeluaran Konsumsi LNPR <i>NPISH Consumption Expenditure</i>	1,93	2,00	2,05	2,05	1,84
Pengeluaran Konsumsi Pemerintah <i>Government Consumption Expenditure</i>	16,54	15,88	15,45	14,45	14,59
Pembentukan Modal Tetap Bruto <i>Gross Fixed Capital Formation</i>	24,14	24,52	24,38	25,11	24,00
Perubahan Inventori <i>Changes in Inventories</i>	0,68	1,04	1,68	0,97	0,08
Net Ekspor Barang dan Jasa/ <i>Exports of Goods and Services</i>	-11,22	-12,14	-12,73	-11,71	-6,11
Produk Domestik Regional Bruto/ <i>Gross Regional Domestic Product</i>	100,00	100,00	100,00	100,00	100,00

Sumber/Source: BPS, berbagai sensus, survei dan sumber lain/BPS-Statistics Indonesia, various census, survey, and other sources

Tabel
Table 12.8

Laju Pertumbuhan Produk Domestik Regional Bruto Atas Dasar Konstan 2010 Berlaku Menurut Jenis Pengeluaran di Kabupaten Bireuen (persen), 2017–2021
Growth Rate of Gross Regional Domestic Product at 2010 Constant Market Prices by Type of Expenditure in Bireuen Regency (persen), 2017–2021

Jenis Pengeluaran Type of Expenditure	2017	2018	2019	2020	2021
(1)	(2)	(3)	(4)	(5)	(6)
Pengeluaran Konsumsi Rumah Tangga <i>Household Consumption Expenditure</i>	3,37	4,01	4,11	-0,47	1,14
Pengeluaran Konsumsi LNPR <i>NPISH Consumption Expenditure</i>	7,15	5,84	8,20	-1,18	-3,57
Pengeluaran Konsumsi Pemerintah <i>Government Consumption Expenditure</i>	2,16	1,62	3,39	-7,02	3,22
Pembentukan Modal Tetap Bruto <i>Gross Fixed Capital Formation</i>	3,69	3,66	4,63	3,67	1,06
Perubahan Inventori <i>Changes in Inventories</i>	-	-	-	-	-
Net Ekspor Barang dan Jasa/ <i>Exports of Goods and Services</i>	-	-	-	-	-
Produk Domestik Regional Bruto/ <i>Gross Regional Domestic Product</i>	4,23	4,22	5,00	-1,02	4,13

Sumber/Source: BPS, berbagai sensus, survei dan sumber lain/BPS-Statistics Indonesia, various census, survey, and other sources

BAB

13

**PERBANDINGAN ANTAR
KABUPATEN/KOTA
REGENCY/MUNICIPAL
COMPARISON**

<https://bireuenkab.bps.go.id>

PENJELASAN TEKNIS

1. Laju pertumbuhan penduduk adalah angka yang menunjukkan persentase penambahan penduduk dalam jangka waktu tertentu.
2. Laju Pertumbuhan PDB/PDRB adalah laju pertumbuhan produk domestik bruto (PDB) atas dasar harga konstan diperoleh dengan mengurangi nilai pada tahun ke n dengan nilai pada tahun ke $(n-1)$ dibagi dengan nilai pada tahun ke $(n-1)$ dikalikan dengan 100 persen. Laju pertumbuhan PDB / PDRB menunjukkan suatu tingkat perkembangan riil dari agregat pendapatan untuk masing-masing tahun dibandingkan dengan tahun sebelumnya.
3. Indeks Pembangunan Manusia (IPM) merupakan indikator penting untuk mengukur keberhasilan dalam upaya membangun kualitas hidup manusia (masyarakat /penduduk). IPM dapat menentukan peringkat atau level pembangunan suatu wilayah/negara. Bagi Indonesia, IPM merupakan data strategis karena selain sebagai ukuran kinerja Pemerintah, IPM juga digunakan sebagai salah satu alokator penentuan Dana Alokasi Umum (DAU).

TECHNICAL NOTES

1. *The growth rate of population is the number that is show percentage of population growth within a specified period.*
2. *Growth Rate of GDP/GRDP is the rate of growth of gross domestic product (GDP) at constant prices is obtained by subtracting the value in year n with the value in the year to the $(n-1)$ divided by the value in the year to the $(n-1)$ multiplied by 100 percent. The growth rate of the GDP/GRDP shows a level of real development of aggregate income for each year compared with the previous year.*
3. *Human Development Index (HDI) is an important indicator to measure success in the effort to build the quality of human life (community / population). IPM can rank or level of development of a region / country. For Indonesia, the HDI is strategic because in addition to the data as a measure of the Government's performance, IPM is also used as one allocator determining the General Allocation Fund (DAU).*

<https://bireuenkab.bps.go.id>

ULASAN**DESCRIPTION****Perbandingan Kabupaten/Kota**

Pada tahun 2021, Kabupaten Bireuen memiliki penduduk sebanyak 439.788 jiwa menduduki peringkat ke 2 sebagai kabupaten/kota dengan penduduk terbanyak se provinsi Aceh. Sedangkan kabupaten/kota yang memiliki penduduk terbanyak yaitu Kabupaten Aceh Utara sebanyak 608.106 jiwa.

Aspek lain yang sering digunakan untuk perbandingan antar wilayah adalah pertumbuhan ekonomi, tingkat kemiskinan, dan indeks pembangunan manusia.

Pertumbuhan ekonomi dapat dilihat dari laju pertumbuhan PDRB Atas Dasar Harga Konstan. Pertumbuhan ekonomi Kabupaten Bireuen pada tahun 2021 adalah sebesar 4,13 atau menempati urutan ke-5 se provinsi Aceh.

Pada tahun 2021, jumlah penduduk miskin di Kabupaten Bireuen sebanyak 63,02 ribu jiwa. Sedangkan Indeks Pembangunan Manusia di Kabupaten Bireuen pada tahun 2021 sebesar 72,33 atau berada di peringkat 9 se-provinsi Aceh dan tidak ada perubahan peringkat dibandingkan tahun lalu.

Regency/Municipal Comparison

In 2020, Bireuen Regency had a population of 439.788 people, which was ranked second as the regency / city with the most population in Aceh. While the regencies / cities that have the most population is Aceh Utara Regency with 608.106 inhabitants.

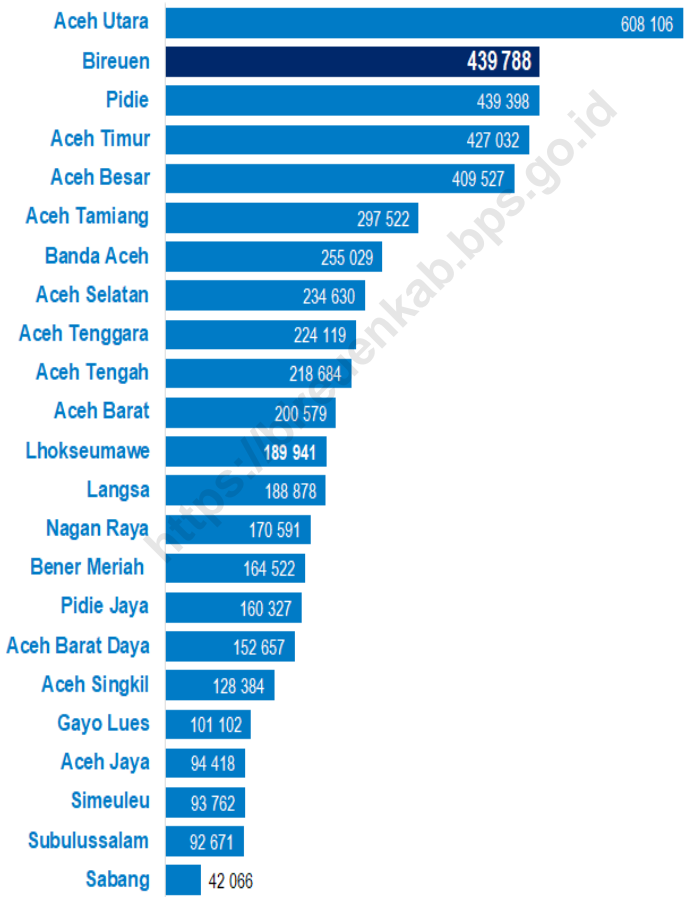
Another aspects that are often used for comparison between regions are economic growth, poverty rates, and human development index.

Economic growth can be seen from the GDP growth rate at constant prices. The economic growth of Bireuen Regency in 2021 is 4.13 or ranks 5th in the province of Aceh.

In 2021, the number of poor people in Bireuen Regency amounted to 63.02 thousand people. Whereas the Human Development Index in Bireuen Regency in 2021 was 72,33 or ranked 9th in the province of Aceh and there was no change in rank compared to last year.

Gambar 13.1
Figures

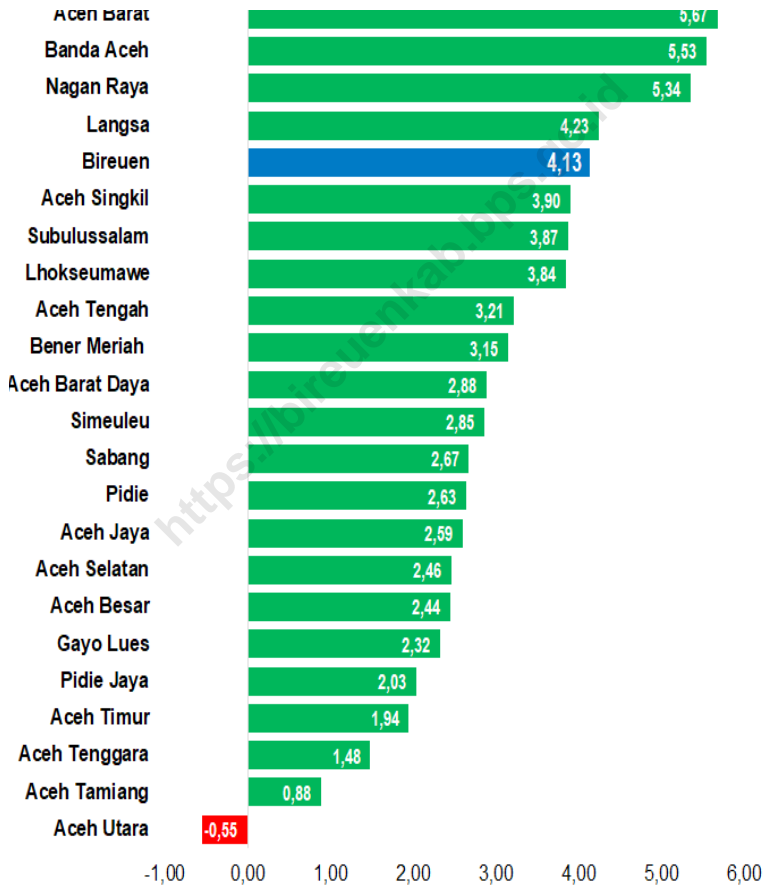
Jumlah Penduduk Menurut Kabupaten/Kota di Provinsi Aceh, 2021
Population by Regency/Municipality in Aceh Province, 2021



Sumber/Source : Badan Pusat Statistik Provinsi Aceh / BPS-Statistics of Aceh Province

Gambar 13.2
Figures

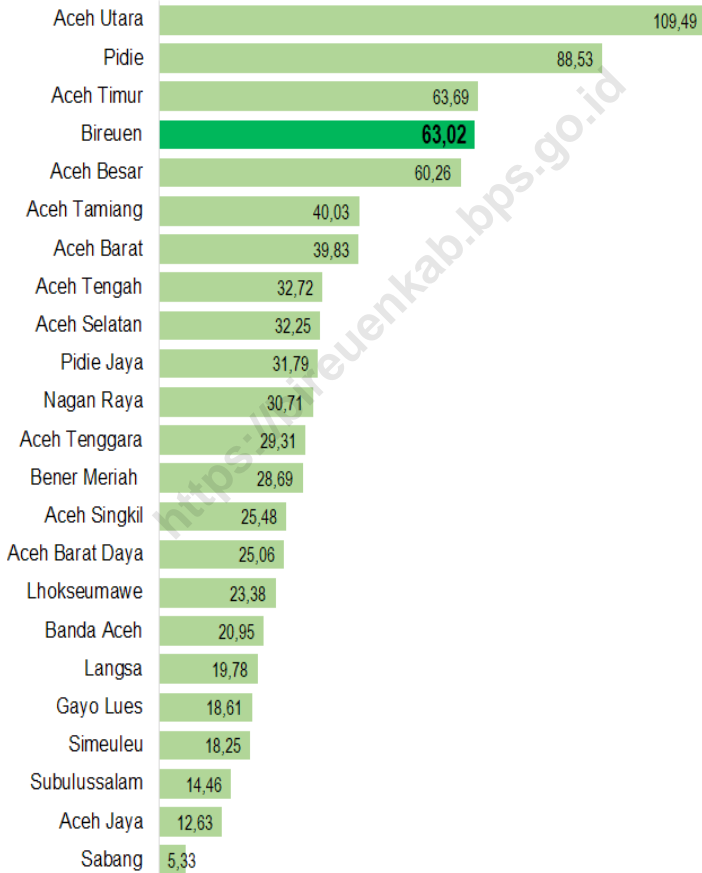
Laju Pertumbuhan Produk Domestik Regional Bruto Atas Dasar Harga Konstan 2010 Menurut Kabupaten/Kota di Provinsi Aceh (persen), 2021
Rate of Growth of Gross Regional Domestic Products at Constant 2010 Prices by Regency/Municipality in Aceh Province (percent), 2021



Sumber/Source : Badan Pusat Statistik Provinsi Aceh / BPS-Statistics of Aceh Province

Gambar 13.3
Figures

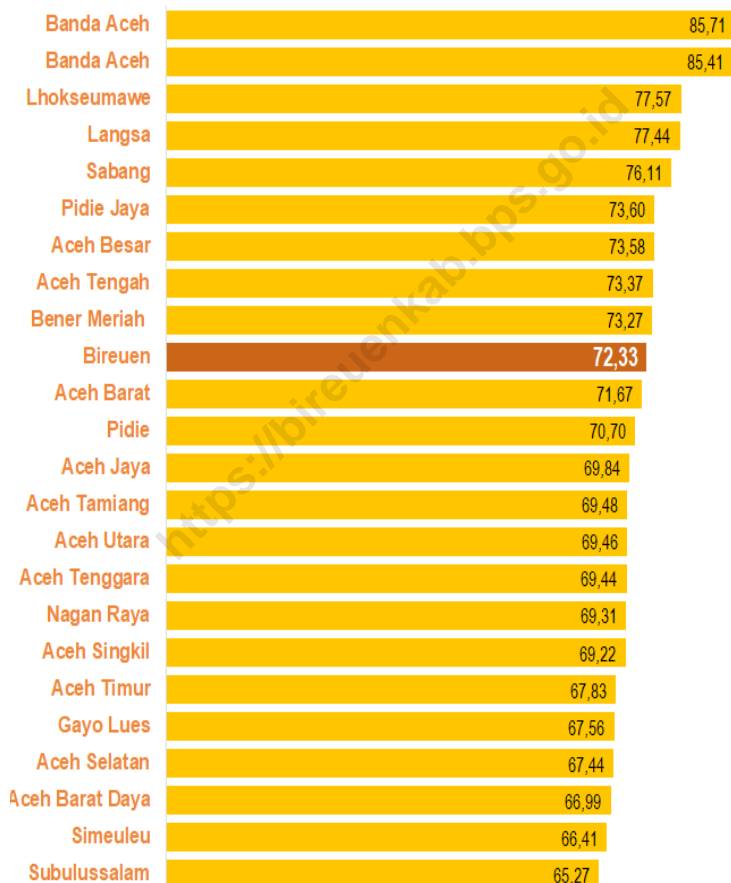
Jumlah Penduduk Miskin Menurut Kabupaten/Kota di Provinsi Aceh (ribu), 2021
Number of Poor Population by Regency/Municipality in Aceh Province (thousand), 2021



Sumber/Source : Badan Pusat Statistik Provinsi Aceh / BPS-Statistics of Aceh Province

Gambar 13.4
Figures

**Indeks Pembangunan Manusia Menurut Kabupaten/
Kota di Provinsi Aceh, 2021**
*Human Development Index by Regency/Municipality in
Aceh Province, 2021*



Sumber/Source : Badan Pusat Statistik Provinsi Aceh / BPS-Statistics of Aceh Province

<https://bireuenkab.bps.go.id>

Tabel
Table 13.1**Jumlah Penduduk Menurut Kabupaten/Kota di Provinsi Aceh, 2017–2021**
Population by Regency/Municipality in Aceh Province, 2017–2021

Kabupaten/Kota Regency/Municipality	2017	2018	2019	2020	2021
(1)	(2)	(3)	(4)	(5)	(6)
Simeuleu	91 372	92 393	93 228	92 865	93 762
Aceh Singkil	119 490	121 681	124 101	126 514	128 384
Aceh Selatan	231 893	235 115	238 081	232 414	234 630
Aceh Tenggara	208 481	212 417	216 495	220 860	224 119
Aceh Timur	419 594	427 567	436 081	422 401	427 032
Aceh Tengah	204 273	208 505	212 494	215 576	218 684
Aceh Barat	201 682	205 971	210 113	198 736	200 579
Aceh Besar	409 109	417 302	425 216	405 535	409 527
Pidie	432 599	439 131	444 976	435 275	439 398
Bireuen	453 224	461 726	471 635	436 418	439 788
Aceh Utara	602 554	611 435	619 407	602 793	608 106
Aceh Barat Daya	145 726	148 111	150 393	150 775	152 657
Gayo Lues	91 024	92 602	94 100	99 532	101 102
Aceh Tamiang	287 007	291 112	295 011	294 356	297 522
Nagan Raya	161 329	164 483	167 294	168 392	170 591
Aceh Jaya	89 618	91 087	92 892	93 159	94 418
Bener Meriah	142 526	145 086	148 175	161 342	164 522
Pidie Jaya	154 795	158 091	161 215	158 397	160 327
Banda Aceh	259 913	265 111	270 321	252 899	255 029
Sabang	33 978	34 571	34 874	41 197	42 066
Langsa	171 574	174 318	176 811	185 971	188 878
Lhokseumawe	198 980	203 284	207 202	188 713	189 941
Subulussalam	78 725	80 215	81 417	90 751	92 671
PROVINSI ACEH	5 189 466	5 281 314	5 371 532	5 274 871	5 333 733

Sumber/Source: Badan Pusat Statistik Provinsi Aceh / BPS-Statistics of Aceh Province

Tabel
Table 13.2

Laju Pertumbuhan Produk Domestik Regional Bruto Atas Dasar Harga Konstan 2010 Menurut Kabupaten/Kota di Provinsi Aceh (persen), 2017–2021
Rate of Growth of Gross Regional Domestic Products at Constant 2010 Prices by Regency/Municipality in Aceh Province (percent), 2017–2021

Kabupaten/Kota Regency/Municipality	2017	2018	2019	2020	2021
(1)	(2)	(3)	(4)	(5)	(6)
Simeuleu	4,42	4,24	4,60	0,12	2,85
Aceh Singkil	3,92	3,98	3,99	-1,01	3,90
Aceh Selatan	3,93	4,53	4,43	-0,05	2,46
Aceh Tenggara	5,03	3,26	4,23	-0,17	1,48
Aceh Timur	4,34	4,20	4,42	1,54	1,94
Aceh Tengah	4,05	4,22	3,51	-1,18	3,21
Aceh Barat	13,23	10,14	4,99	1,88	5,67
Aceh Besar	4,01	3,78	4,35	0,39	2,44
Pidie	4,42	4,16	4,43	-0,12	2,63
Bireuen	4,23	4,22	5,00	-1,02	4,13
Aceh Utara	2,30	4,77	3,48	0,98	-0,55
Aceh Barat Daya	4,46	4,61	4,75	-0,65	2,88
Gayo Lues	4,70	1,28	1,26	0,88	2,32
Aceh Tamiang	4,00	4,25	4,55	0,42	0,88
Nagan Raya	3,95	4,29	6,77	3,36	5,34
Aceh Jaya	4,00	4,04	3,75	-0,62	2,59
Bener Meriah	4,09	4,16	4,32	0,09	3,15
Pidie Jaya	5,80	4,63	4,08	-0,79	2,03
Banda Aceh	3,39	4,45	4,13	-3,39	5,53
Sabang	6,07	5,87	5,82	-1,29	2,67
Langsa	4,43	4,33	4,39	-1,12	4,23
Lhokseumawe	2,19	3,78	3,98	-1,80	3,84
Subulussalam	4,93	4,42	4,42	1,97	3,87
PROVINSI ACEH	4,18	4,61	4,14	-0,37	2,79

Sumber/Source: Badan Pusat Statistik Provinsi Aceh / BPS-Statistics of Aceh Province

Tabel
Table 13.3**Jumlah Penduduk Miskin Menurut Kabupaten/Kota di
Provinsi Aceh (ribu), 2017–2021**
**Number of Poor Population by Regency/Municipality in
Aceh Province (thousand), 2017–2021**

Kabupaten/Kota Regency/Municipality	2017	2018	2019	2020	2021
(1)	(2)	(3)	(4)	(5)	(6)
Simeuleu	18,40	18,22	17,67	17,34	18,25
Aceh Singkil	26,27	25,74	25,66	25,43	25,48
Aceh Selatan	32,51	32,82	31,06	30,91	32,25
Aceh Tenggara	30,84	30,20	28,93	28,98	29,31
Aceh Timur	63,67	61,64	62,79	62,34	63,69
Aceh Tengah	34,24	32,31	32,78	32,48	32,72
Aceh Barat	40,72	39,56	39,29	39,06	39,83
Aceh Besar	62,72	60,08	58,90	59,70	60,26
Pidie	92,35	89,53	86,29	86,39	88,53
Bireuen	71,54	65,74	63,60	62,42	63,02
Aceh Utara	118,74	111,27	107,34	106,41	109,49
Aceh Barat Daya	26,57	25,23	24,36	24,21	25,06
Gayo Lues	19,91	19,09	18,63	18,42	18,61
Aceh Tamiang	42,01	41,21	39,35	38,93	40,03
Nagan Raya	31,06	31,06	29,93	29,99	30,71
Aceh Jaya	13,23	12,85	12,35	12,11	12,63
Bener Meriah	29,99	29,08	28,45	28,38	28,69
Pidie Jaya	33,60	31,72	30,97	31,39	31,79
Banda Aceh	19,23	19,13	19,42	18,97	20,95
Sabang	5,98	5,62	5,43	5,27	5,33
Langsa	19,20	18,73	18,62	18,65	19,78
Lhokseumawe	24,40	23,88	23,05	22,69	23,38
Subulussalam	15,44	14,78	14,56	14,46	14,46
PROVINSI ACEH	872,61	839,49	819,44	814,91	834,24

Sumber/Source: Badan Pusat Statistik Provinsi Aceh / BPS-Statistics of Aceh Province

Tabel
Table 13.4

**Indeks Pembangunan Manusia Menurut Kabupaten/Kota
di Provinsi Aceh, 2017–2021**
*Human Development Index by Regency/Municipality in
Aceh Province, 2017-2021*

Kabupaten/Kota Regency/Municipality	2017	2018	2019	2020	2021
(1)	(2)	(3)	(4)	(5)	(6)
Simeuleu	64,41	64,74	65,7	66,03	66,41
Aceh Singkil	67,37	68,02	68,91	68,94	69,22
Aceh Selatan	65,03	65,92	66,9	67,12	67,44
Aceh Tenggara	68,09	68,67	69,36	69,37	69,44
Aceh Timur	66,32	66,82	67,39	67,63	67,83
Aceh Tengah	72,19	72,64	73,14	73,24	73,37
Aceh Barat	70,20	70,47	71,22	71,38	71,67
Aceh Besar	72,00	72,73	73,55	73,56	73,58
Pidie	69,52	69,93	70,41	70,63	70,70
Bireuen	71,11	71,37	72,27	72,28	72,33
Aceh Utara	67,67	68,36	69,22	69,33	69,46
Aceh Barat Daya	65,09	65,67	66,56	66,75	66,99
Gayo Lues	65,01	65,88	66,87	67,22	67,56
Aceh Tamiang	67,99	68,45	69,23	69,24	69,48
Nagan Raya	67,78	68,15	69,11	69,18	69,31
Aceh Jaya	68,07	68,83	69,74	69,75	69,84
Bener Meriah	71,89	72,14	72,97	72,98	73,27
Pidie Jaya	71,73	72,12	72,87	73,20	73,60
Banda Aceh	83,95	84,37	85,07	85,41	85,71
Sabang	74,10	74,82	75,77	75,78	76,11
Langsa	75,89	76,34	77,16	77,17	77,44
Lhokseumawe	76,34	76,62	77,3	77,31	77,57
Subulussalam	62,88	63,48	64,46	64,93	65,27
PROVINSI ACEH	70,60	71,19	71,90	71,99	72,18

Sumber/Source: Badan Pusat Statistik Provinsi Aceh / BPS-Statistics of Aceh Province

ST 2023

SENSUS PERTANIAN

BerAKHLAK

Berorientasi Pelayanan Akuntabel Kompeten
Harmonis Loyal Adaptif Kolaboratif

DATA

MENCERDASKAN BANGSA

» — *Enlighten the Nation* — «



**BADAN PUSAT STATISTIK
KABUPATEN BIREUEN**

BPS-Statistics of Bireuen Regency

Jalan Banda Aceh-Medan KM. 216,5
Gampong Meunasah Blang, Kota Juang, Kab. Bireuen

☎ (0644) 3199464

🌐 <http://bireuenkab.bps.go.id>

✉ bps1110@bps.go.id

ISSN 2442-8507



9 772442 850000