

KABUPATEN ACEH BESAR DALAM ANGKA **2022**

Aceh Besar Regency In Figures



**BADAN PUSAT STATISTIK
KABUPATEN ACEH BESAR**

KABUPATEN ACEH BESAR DALAM ANGKA
Aceh Besar Regency in Figures
2022

ISSN: 2406-7687

No. Publikasi/*Publication Number* : 11086.0120

Katalog /*Catalog* : 1102002.1108

Ukuran Buku/*Book Size*: 14,8 cm x 21 cm

Jumlah Halaman/*Number of Pages* : xxxviii+ 474 hal/*pages*

Naskah/*Manuscript*:

BPS Kabupaten Aceh Besar

BPS-Statistics of Aceh Besar Regency

Penyunting/*Editor*:

BPS Kabupaten aceh Besar

BPS-Statistics of Aceh Besar Regency

Desain Kover/*Cover Design*:

Seksi Integrasi Pengolahan dan Diseminasi Statistik

Section of Integration Processing and Statistics Dissemination

Ilustrasi Kover/*Cover Illustration* : / *Section of Integration Processing and Statistics Dissemination*

Seksi Integrasi Pengolahan dan Diseminasi Statistik

Diterbitkan oleh/*Published by*:

©BPS Kabupaten Aceh Besar/*BPS-Statistics of Aceh Besar Regency*

Dicetak oleh/*Printed by*: BPS Kabupaten Aceh Besar/ *BPS-Statistics of Aceh Besar Regency*

...

Dilarang mengumumkan, mendistribusikan, mengomunikasikan, dan/atau menggandakan sebagian atau seluruh isi buku ini untuk tujuan komersil tanpa izin tertulis dari Badan Pusat Statistik.

Prohibited to announce, distribute, communicate, and/or copy part or all of this book for commercial purpose without permission from BPS-Statistics Indonesia.

TIM PENYUSUN/TEAM MEMBERS

Pengarah/Director

Kepala BPS Kabupaten Aceh Besar
Irnanto, ST, MM

Penanggung Jawab/Persons in Charge

Kepala BPS Kabupaten Aceh Besar
Irnanto, ST, MM

Penyunting/Editors

Rahmad Hidayat, S.Si

Pengolah Data dan Penulis Naskah/Data Processing and Authors

1. Desri Helida, S.Stat
2. Nelly Eliza, A.Md

Penata Letak/Layout Designers

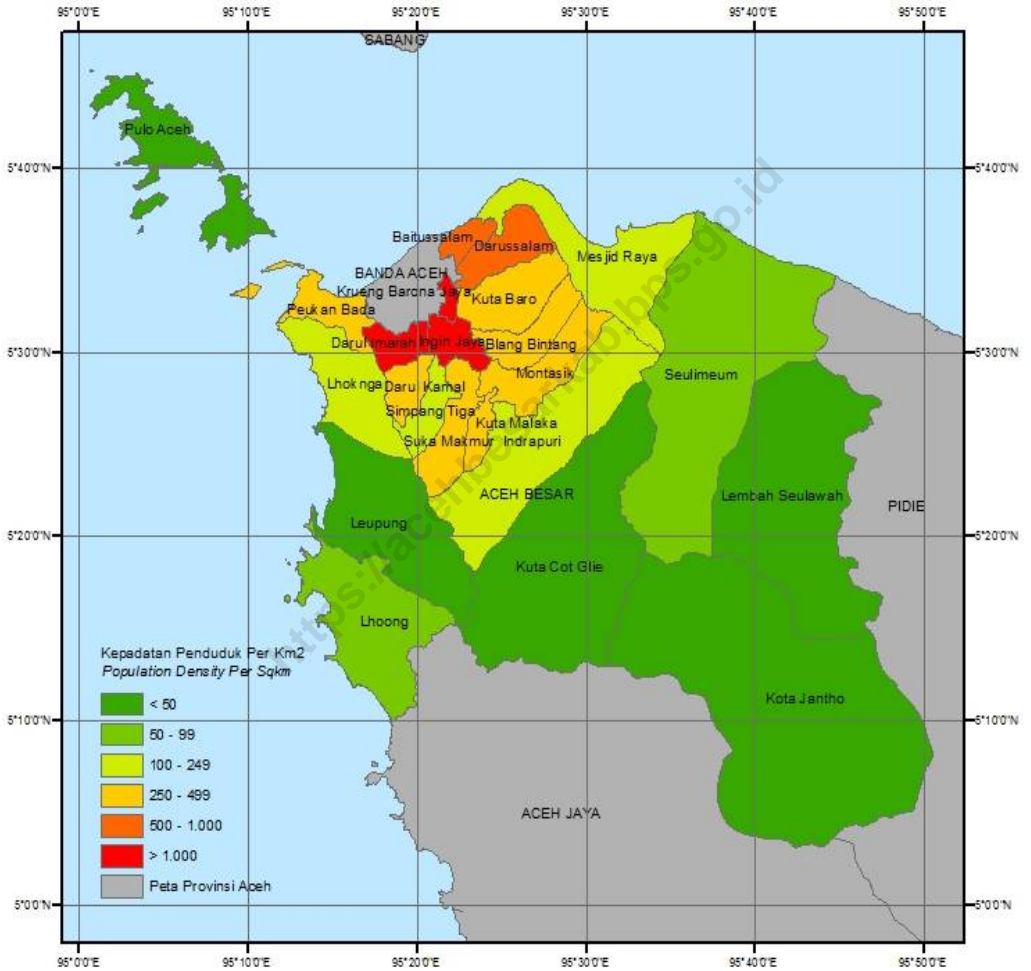
1. Rahmad Hidayat, S.Si
2. Desri Helida, S.Stat

<https://acehbesarkab.bps.go.id>

KONTRIBUTOR DATA/DATA CONTRIBUTOR

1. Kementerian Agama/*Ministry of Religious Affair*
2. Kementerian Pendidikan dan Kebudayaan/*The Ministry of Education and Culture*
3. Badan Meteorologi Klimatologi dan Geofisika/*Meteorological, Climatology, and Geophysical Agency*
4. Badan Pusat Statistik/*BPS-Statistics Indonesia*
5. Dinas Pekerjaan Umum dan Penataan Ruang/*Department of Public Works and Spatial Planing*
6. Dinas Pertanian Kabupaten Aceh Besar/*Agriculture Office of Aceh Besar Regency*
7. Badan pengelolaan Keuangan Daerah Kabupaten Aceh Besar/*Finances and Regional Wealth Office of Aceh Besar*
8. Dinas Kebudayaan, Pariwisata, Pemuda dan Olah raga Kabupaten Aceh Besar/*Department of Culture, Tourism, Youth and Sports of Aceh Besar Regency*
9. Dinas Koperasi, Usaha Kecil Menengah dan Perdagangan Kabupaten Aceh Besar/*Industry. Trade. Cooperation and Middle Small Industry Office of Aceh Besar Regency*
10. Dinas Kelautan dan Perikanan Aceh Besar/*Marine and Fishery Services of Aceh Besar Regency*
11. PDAM Tirta Mountala Kabupaten Aceh besar/*Water Supply Establishment (PDAM) Tirta Mountala Aceh Besar Regency*
12. Dinas Sosial Kabupaten Aceh Besar / *Social Office of Aceh Besar Regency*
13. BKKS. PP & PA/*Family Welfare Coordination Board of Aceh Besar Regency*
14. Bappeda Aceh Besar / *Regional Planning Board of Aceh Besar Regency*
15. Dinas Kesehatan Kabupaten Aceh Besar/*Public Health Service of Aceh Besar Regency*
16. Badan Kepegawaian dan Pengembangan Sumber Daya Manusia Aceh Besar / *Human Resources Development Board of Aceh Besar Regency*
17. Mahkamah Syar'iyah Kabupaten Aceh Besar / *Syar'iyah Court of Aceh Besar Regency*
18. Dinas Tenaga Kerja dan Transmigrasi Kabupaten Aceh Besars/*Manpower and Transmigration Office of Aceh Besar Regency*

PETA WILAYAH KABUPATEN ACEH BESAR
MAP OF ACEH BESAR REGENCY



**KEPALA BPS KABUPATEN ACEH BESAR
CHIEF STATISTICIAN OF ACEH BESAR REGENCY**



IRNANTO, ST,MM



KATA PENGANTAR

Assalamu'alaikum Warahmatullahi Wabarakatuh.

Kabupaten Aceh Besar Dalam Angka merupakan seri publikasi tahunan BPS yang menyajikan beragam jenis data yang bersumber dari BPS dan instansi lain. Publikasi ini memuat gambaran umum tentang keadaan geografi dan iklim, pemerintahan, serta perkembangan kondisi sosial-demografi dan perekonomian di Kabupaten Aceh Besar. Beberapa tabel tertentu menyajikan data pada tingkat kecamatan dan tingkat Kabupaten tergantung pada ketersediaan data.

Untuk memenuhi kebutuhan data terkini, publikasi Aceh Besar dalam Angka 2022 menyajikan data tahun 2021, terbit lebih awal di Tahun 2022 yaitu di Bulan Februari 2022, yang meliputi kependudukan, ketenagakerjaan, pertanian, pendidikan, kesehatan, PDRB, dan lain-lain. Seiring dengan meningkatnya kebutuhan konsumen data, publikasi Aceh Besar dalam Angka akan terus mengalami penyempurnaan baik struktur maupun muatannya.

Publikasi ini dapat terwujud berkat kerja sama dan bantuan dari berbagai pihak. Kepada semua pihak yang telah memberikan kontribusi, kami sampaikan penghargaan dan terima kasih. Mudah-mudahan statistik yang disajikan memberi manfaat bagi banyak pihak untuk berbagai keperluan. Kami mengharapkan tanggapan dan saran dari para pengguna publikasi ini untuk perbaikan edisi yang akan datang.

Wassalamu'alaikum Warahmatullahi Wabarakatuh.

Kota Jantho, 25 Februari 2022
Kepala BPS
Kabupaten Aceh Besar

Irnanto, ST, MM

<https://acehbesarkab.bps.go.id>



PREFACE

Assalamu'alaikum Warahmatullahi Wabarakatuh.

Aceh Besar Regency in Figures is an annual publication presenting various data from BPS of Aceh Besar Regency and other agencies. The publication provides general pictures of geographic and climate conditions, government, and key socio-demographic and economic characteristics of Aceh Besar Regency. Data in certain tables are presented on the district and regency level depends on conditions of data availability.

To provide the most recent data, Aceh Besar in figures 2022 covers data in 2021 condition, such as population, employment, agriculture, education, health, GRDP, etc. In line with the increasing demand of data users the content of Aceh Besar in Figures has been improved. This publication was published earlier in February 2022.

The release of this comprehensive report has been made possible due to the assistance and contributions of various government institutions and private organizations. To all parties who have been involved in the preparation of this publication, I would like to express my high appreciation and gratitude. Hopefully this publication will be useful resource for any purposes. Comment and suggestions to improve the content of this publication are always welcome.

Wassalamu'alaikum Warahmatullahi Wabarakatuh.

*Kota Jantho , 25 February 2022
Chief Statistician of
Aceh Besar Regency*

Irnanto, ST, MM

<https://acehbesarkab.bps.go.id>

DAFTAR ISI / CONTENTS

	Halaman <i>Page</i>
Kata Pengantar/ <i>Preface</i>	vii
Daftar Isi/ <i>Contents</i>	ix
Daftar Tabel/ <i>List of Tables</i>	xi
Daftar Gambar/ <i>List of Figures</i>	xliii
Penjelasan Umum/ <i>Explanatory Notes</i>	xlvii
Daftar Singkatan/ <i>List of Abbreviations</i>	xlviii
Statistik Kunci/ <i>Key Statistics</i>	xlix
1. Geografi dan Iklim/ <i>Geography and Climate</i>	1
2. Pemerintahan/ <i>Government</i>	20
3. Penduduk dan Ketenagakerjaan/ <i>Population and Employment</i>	43
4. Sosial dan Kesejahteraan Rakyat/ <i>Social and Welfare</i>	71
5. Pertanian, Kehutanan, Peternakan, dan Perikanan/ <i>Agriculture, Forestry, Livestock, and Fishery</i>	195
6. Industri, Pertambangan, dan Energi/ <i>Industry, Mining, and Energy</i>	311
7. Pariwisata/ <i>Tourism</i>	321
8. Transportasi dan Komunikasi/ <i>Transportation and Communication</i>	331
9. Perbankan, Koperasi, dan Harga-harga/ <i>Banking, Cooperative, dan Prices</i>	357
10. Pengeluaran Penduduk/ <i>Population Expenditure</i>	365
11. Perdagangan/ <i>Trade</i>	373
12. Sistem Neraca Regional/ <i>System of Regional Accounts</i>	381
13. Perbandingan Antar Kabupaten/Kota/ <i>Regency/Municipal Comparison</i>	407

PENJELASAN UMUM/EXPLANATORY NOTES

Tanda-tanda, satuan-satuan, dan lain-lainnya yang digunakan dalam publikasi ini adalah sebagai berikut:

Symbols, measurement units, and acronyms which are used in this publication, are as follows:

1. TANDA-TANDA/SYMBOLS

Data tidak tersedia/ <i>Data not available</i>	: ...
Tidak ada atau nol / <i>Null or zero</i>	: -
Data dapat diabaikan/ <i>Data negligible</i>	: 0
Tanda decimal/ <i>Decimal point</i>	: ,
Data tidak dapat ditampilkan/ <i>Not applicable</i>	: NA
Angka estimasi/ <i>Estimated figures</i>	: e
Angka diperbaiki/ <i>Revised figures</i>	: r
Angka sementara/ <i>Preliminary figures</i>	: x
Angka sangat sementara/ <i>Very preliminary figures</i>	: xx
Angka sangat sangat sementara/ <i>Very very preliminary figures</i>	: xxx

2. SATUAN/UNITS

barel/ <i>barrel</i>	: 158,99 liter/ <i>litres</i> = 1/6,2898 m ³
hektar (ha)/ <i>hectare (ha)</i>	: 10 000 m ²
kilometer (km)/ <i>kilometres (km)</i>	: 1 000 meter/ <i>meters (m)</i>
knot/ <i>knot</i>	: 1,8523 km/jam (<i>km/hour</i>)
kuintal/ <i>quintal</i>	: 100 kg
KWh	: 1 000 Watt hour
MWh	: 1 000 KWh
liter (untuk beras)/ <i>litre (for rice)</i>	: 0,80 kg
MMSCF	: 1/35,3 m ³
metrik ton (m.ton)/ <i>metric ton (m. ton)</i>	: 0,98421 long ton = 1 000 kg
ons/ <i>ounce</i>	: 28,31 gram/ <i>grams</i>
ton	: 1 000 kg

Satuan lain: buah, dus, butir, helai/lembar, kaleng, batang, pulsa, ton kilometer (ton-km), jam, menit, persen (%).

Other units: unit, pack, pieces, sheet, tin, pulse, ton-kilometres(ton-km), hour, minute, percent (%).

Perbedaan angka di belakang koma disebabkan oleh pembulatan angka.

The difference in decimal numbers is caused by rounding.

DAFTAR SINGKATAN/ LIST OF ABBREVIATIONS

SI	: Stasiun Iklim
SIMPK	: Stasiun Meteorologi Pertanian Khusus
t.t	: Tempat tidur
BCG	: Bacillus Calmette Guerin
DPT	: Difteri, Pertusis, Tetanus
TT	: Tetanus Toxoid
IOT	: Industri Obat Tradisional/ <i>Traditional Medicine Industry</i>
IKOT	: Industri Kecil Obat Tradisional/ <i>Traditional Medicine Small</i>
Alkes	: Alat kesehatan/ <i>Health Kits</i>
PKRT	: Perbekalan Kesehatan Rumah tangga/ <i>Household Health Logistics</i>
Kompl	: Komplemen/ <i>Complement</i>
IRTP	: Industri Pangan Produksi Rumah Tangga/ <i>Foods Home Industry</i>
PBF	: Pedagang Besar Farmasi/ <i>Pharmacy Whole-seller</i>
GFK	: Gudang Farmasi Kab/Kota/Regency/ <i>Municipality Pharmacy Warehouse</i>
RB	: Rumah Bersalin/ <i>Delivery House</i>
Pustu	: Puskesmas pembantu/ <i>Auxiliary Public Health Center</i>
BP	: Balai Pengobatan/ <i>Polyclinic</i>
TPS	: Tempat Pembuangan Sementara / <i>landfill</i>
Jamkesmas	: Jaminan kesehatan masyarakat miskin/ <i>Poor public health insurance</i>
PJKMU	: Program Jaminan Kesehatan Masyarakat Umum
SIUP	: Surat Ijin Usaha Perdagangan/ <i>Trading Permission Letter</i>
TDP	: Tanda Daftar Perusahaan/ <i>Company Registration Identity</i>
API	: Angka Pengenal Importir/ <i>Importer's Identity Number</i>

Statistik Kunci, 2019–2021 Key Statistics, 2019–2021

Rincian/Description	Satuan/Unit	2019	2020	2021
(1)	(2)	(3)	(4)	(5)
SOSIAL/SOCIAL				
Penduduk ¹ /Population ¹	juta/million			
Laju Pertumbuhan Penduduk ¹ /Population Growth ¹	%			
Angka Harapan Hidup ^{1-e} /Life Expectancy Rate ¹	tahun/years			
Angka Melek Huruf Usia 15+/Literacy Rate Aged 15+	%			
Tingkat Partisipasi Angkatan Kerja -TPAK ^{2,3} <i>Labour Force Participation Rate-LFPR^{2,3}</i>	%			
Tingkat Pengangguran Terbuka-TPT ^{2,3} <i>Unemployment Rate-UR^{2,3}</i>	%			
Penduduk Miskin ⁴ /Poor People ⁴	juta/million			
Persentase Penduduk Miskin ⁴ <i>Percentage of Poor People⁴</i>	%			
Indeks Pembangunan Manusia-IPM ⁵ <i>Human Development Index⁵</i>	–			
EKONOMI/ECONOMIC				
Produk Domestik Regional Bruto (PDRB) Harga Berlaku ⁶ <i>Gross Regional Domestic Bruto (GRDP) at Current Price⁶</i>	triliun rupiah <i>trillion rupiahs</i>			
Laju Pertumbuhan Ekonomi ⁷ /Economic Growth ⁷	%			
PDRB Per Kapita Harga Berlaku ^{6,8} <i>Per Capita of GRDP at Current Price^{6,8}</i>	juta rupiah <i>million rupiahs</i>			

Catatan/Notes: ¹ Data 2019 hasil Data 2020 hasil Hasil Sensus Penduduk (SP) 2020 (September). Data 2021 hasil/The 2019 data was the result of The 2020 data was the result of 2020 Population Census (September). The 2021 data was the result of

² Kondisi Agustus/Condition at August

³ Menggunakan penimbang hasil proyeksi penduduk Survei Penduduk Antar Sensus (SUPAS) 2015/Weighted by the population projection results of the Intercensal Population Survey (SUPAS) 2015

⁴ Kondisi Maret/Condition at March

⁵ Sejak tahun 2010, IPM dihitung dengan metode baru. Komponen IPM metode baru adalah angka harapan hidup saat lahir, harapan lama sekolah, rata-rata lama sekolah, dan pengeluaran per kapita/Since 2010, HDI was calculated using new method. New HDI component are life expectancy at birth, expected years of schooling, means years of schooling, and expenditure per capita

⁶ Mulai tahun 2010 mengadopsi System of National Account 2008 (SNA 2008)/Since 2010 is in line with System of National Account 2008 (SNA 2008)

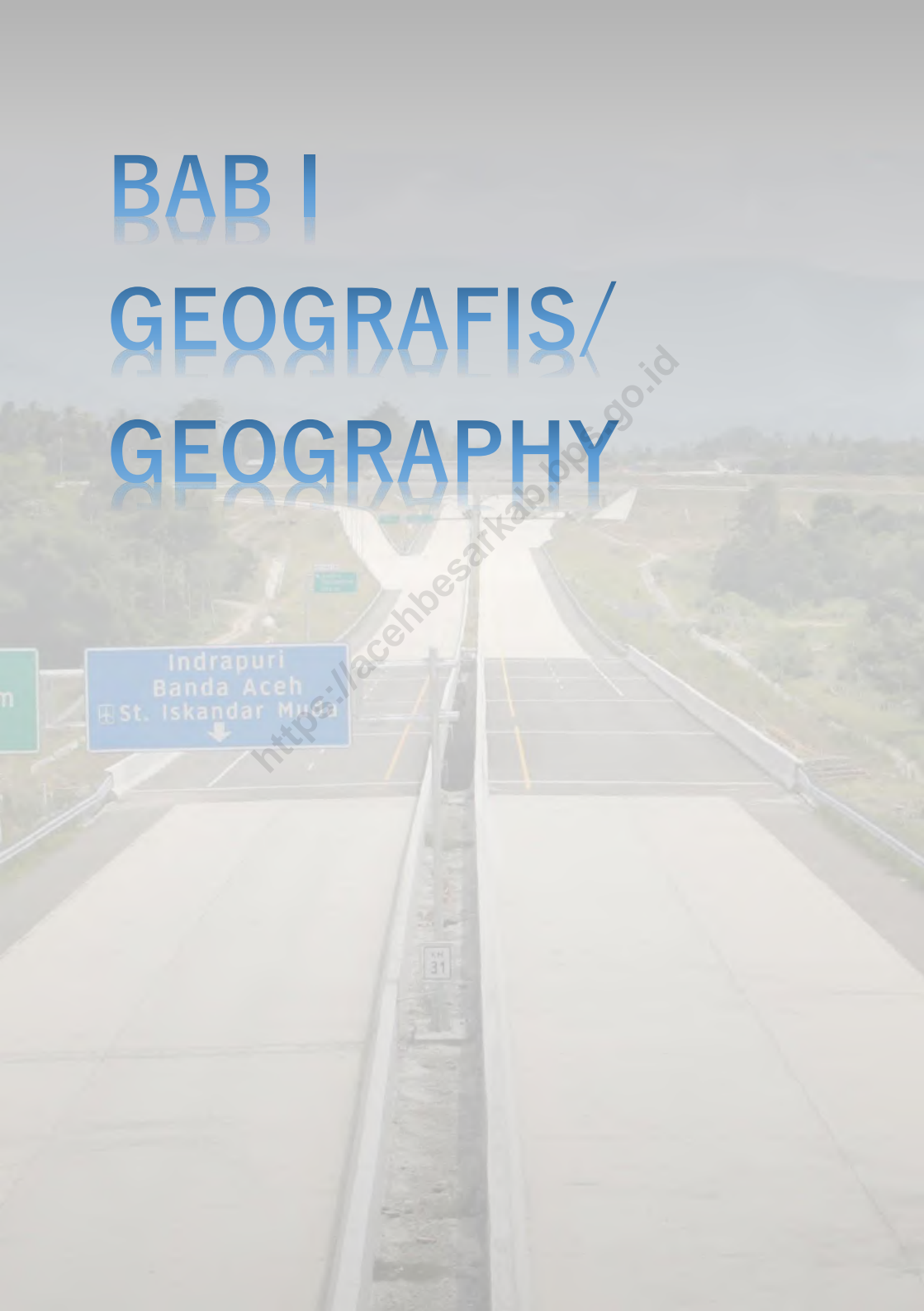
⁷ Menggunakan tahun dasar 2010 (2010=100)/Using 2010 base year (2010=100)

⁸ Menggunakan proyeksi penduduk berdasarkan hasil SP2010/Using population projection based on SP2010

BAB I

GEOGRAFIS/

GEOGRAPHY



PENJELASAN TEKNIS

1. Kabupaten Aceh Besar terletak pada garis $5,05^{\circ}$ - $5,75^{\circ}$ Lintang Utara dan $94,99^{\circ}$ - $95,93^{\circ}$ Bujur Timur. Sebelah Utara berbatasan dengan Selat Malaka dan Kota Banda Aceh, Sebelah Selatan berbatasan dengan Kabupaten Aceh Jaya, Sebelah Timur dengan Kabupaten Pidie, dan sebelah Barat berbatasan dengan Samudera Indonesia.
2. Luas wilayah Kabupaten Aceh Besar adalah $2.903,50 \text{ km}^2$, sebagian besar wilayahnya berada di daratan dan sebagian kecil berada di kepulauan. Sekitar 10% desa di Kabupaten Aceh Besar merupakan desa pesisir.
3. Kabupaten Aceh Besar terdiri dari 23 Kecamatan, 68 Mukim, dan 604 Gampong/Desa. Jarak antara pusat-pusat kecamatan dengan pusat kabupaten sangat bervariasi. Kecamatan Lhoong merupakan daerah yang paling jauh, yaitu berjarak 106 km dengan pusat ibukota kabupaten (ibukota terletak di Kecamatan Kota Jantho).

TECHNICAL NOTES

1. *Aceh Besar regency lies on 5.05° - 5.75° north latitude and 94.99° - 95.93° East longitude. In this case, Northern abuts on Malaka strait and Kota Banda Aceh, Southland abuts on Aceh Jaya regency, Eastern abuts on Pidie regency, and Western abuts on Indonesian ocean.*
2. *The total area of Aceh Besar regency is $2.903,50 \text{ km}^2$, most of its territory lies on mainland and the rest of them lies on the archipelago. It is about 10% of villages in Aceh Besar regency is a coastal village.*
3. *Aceh Besar regency consists of 23 sub districts, 68 administrative units, and 604 villages. The distance between the centers of sub district and the center of regency varies widely. Lhoong subdistrict is the farthest, which is located about 106 km to the center of the capital district (Kota Jantho).*

1. Kabupaten Aceh Besar terdiri dari 23 Kecamatan yang terletak di daratan dan memiliki satu kecamatan di daerah kepulauan, kecamatan tersebut adalah:
 - Kecamatan L h o o n g
 - Kecamatan Lhoknga
 - Kecamatan Leupung
 - Kecamatan Indrapuri
 - Kecamatan Kuta Cot Glie
 - Kecamatan Seulimeum
 - Kecamatan Kota Jantho
 - Kecamatan Lembah Seulawah
 - Kecamatan Mesjid Raya
 - Kecamatan Darussalam
 - Kecamatan Baitussalam
 - Kecamatan Kuta Baro
 - Kecamatan Montasik
 - Kecamatan Blang Bintang
 - Kecamatan Ingin Jaya
 - Kecamatan Krueng Barona Jaya
 - Kecamatan Sukamakmur
 - Kecamatan Kuta Malaka
 - Kecamatan Simpang Tiga
 - Kecamatan Darul Imarah
 - Kecamatan Darul Kamal
 - Kecamatan Peukan Bada
 - Kecamatan Pulo Aceh
1. *Aceh Besar Regency has 23 sub-districts located on the mainland and has one sub-district in the archipelago, these districts are:*
 - L h o o n g Sub-district
 - Lhoknga Sub-district
 - Leupung Sub-district
 - Indrapuri Sub-district
 - Kuta Cot Glie Sub-district
 - Seulimeum Sub-district
 - Kota Jantho Sub-district
 - Lembah Seulawah Sub-district
 - Mesjid Raya Sub-district
 - Darussalam Sub-district
 - Baitussalam Sub-district
 - Kuta Baro Sub-district
 - Montasik Sub-district
 - Blang Bintang Sub-district
 - Ingin Jaya Sub-district
 - Krueng Barona Jaya Sub-district
 - Sukamakmur Sub-district
 - Kuta Malaka Sub-district
 - Simpang Tiga Sub-district
 - Darul Imarah Sub-district
 - Darul Kamal Sub-district
 - Peukan Bada Sub-district
 - Pulo Aceh Sub-district

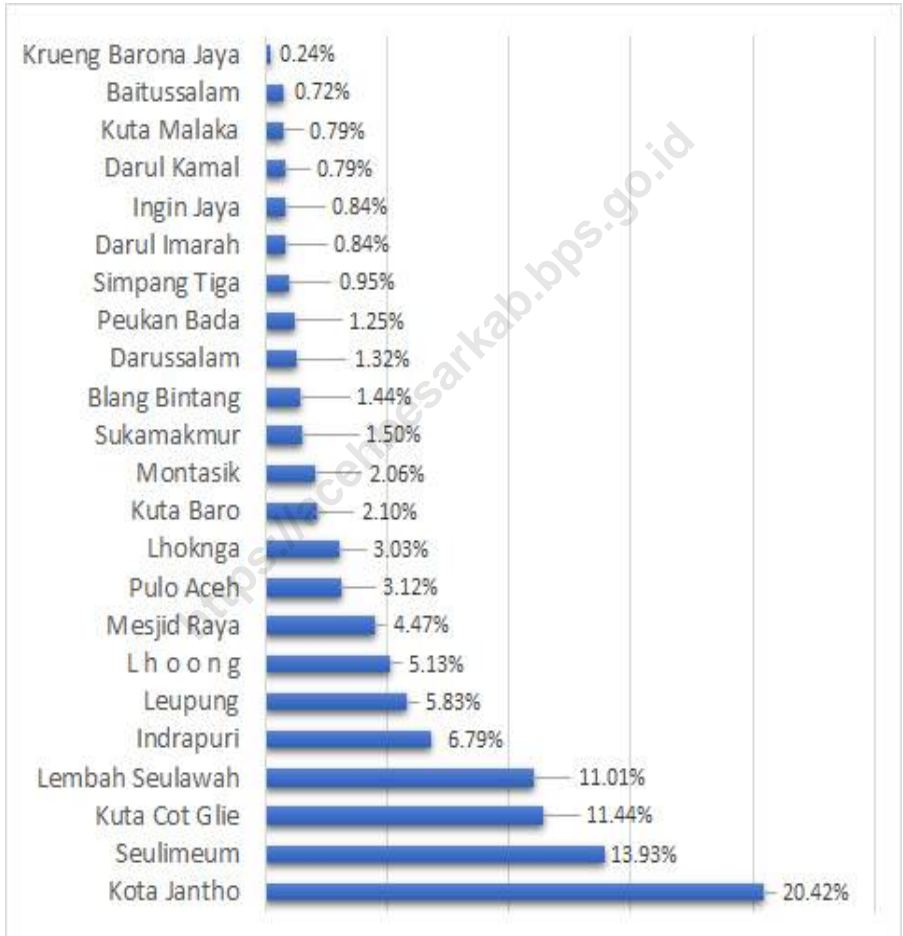
Kabupaten Aceh Besar juga memiliki Kawasan Hutan baik berupa Kawasan Lindung maupun Kawasan Budidaya. Kawasan Lindung memiliki luas 171.367,22 hektar, dimana Hutan Lindung merupakan areal terluas yaitu mencapai 41,08 persen dari luas kawasan lindung yang ada atau seluas 70.402,49 hektar. Kemudian disusul dengan Hutan Produksi seluas 68.594,43 hektar. Sedangkan Kawasan Budidaya yang merupakan Hutan Produksi Tetap memiliki luas 41,28 hektar.

Kabupaten Aceh Besar terletak dekat dengan garis khatulistiwa, sehingga wilayah ini tergolong beriklim tropis. Pada tahun 2020, suhu udara rata-rata berkisar antara 26,42°C – 28,26°C.

Aceh Besar regency has also Area of Wild Life that are Protected Area and Cultivation Area. The protected area has an area of 171.367,22 hectares, of which the protected forest is the largest area reaching 41,08 percent of the existing protected areas or it is 70.402,49 hectares. Then it has Produced Forest with 68.594,43 hectares. Whereas, the cultivation area that is Produced Forest with its width 41,28 hectares.

Aceh Besar regency is located close to the equator, so this area appertains to tropical season. In 2020, the average temperature ranges from 26.427°C to 28.26°C

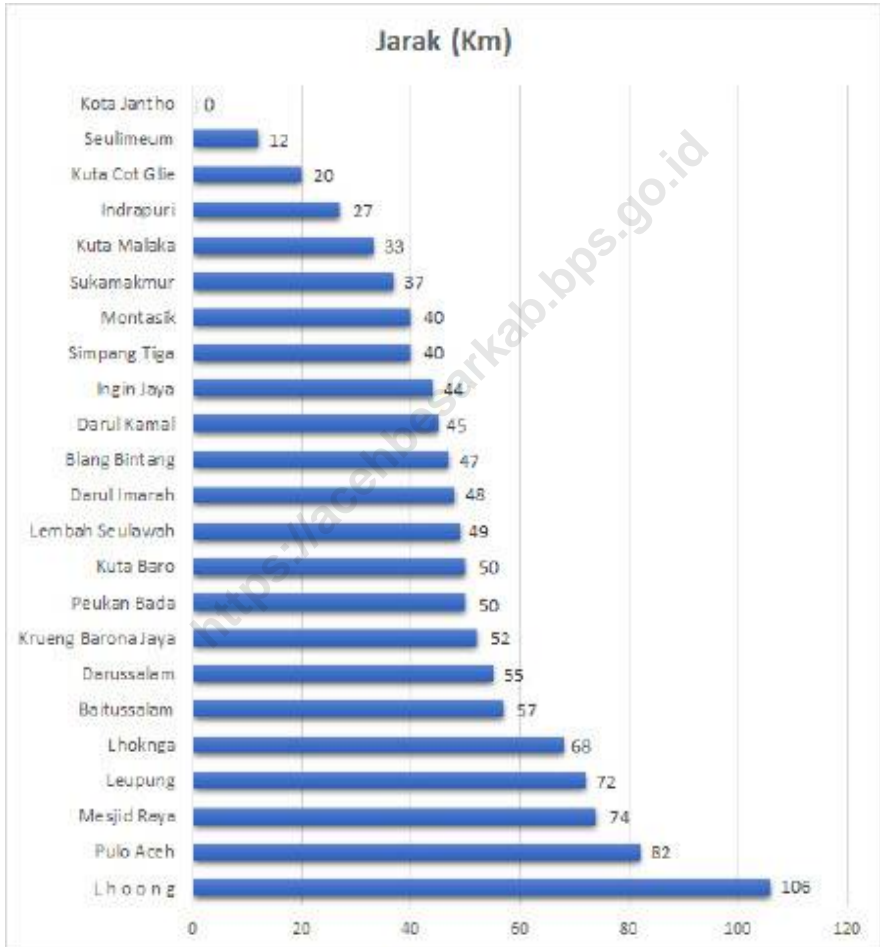
Gambar 1.1 Luas Daerah menurut Kecamatan (%), 2021
Figures 1.1 Area of Subdistrict (%), 2021



Sumber/Source: Bappeda Aceh Besar / Regional Planning Board of Aceh Besar Regency

Gambar 1.2
Figures

Jarak ke Ibukota Kabupaten Menurut Kecamatan di Kabupaten Aceh Besar (km), 2021
Distance to the Capital of Regency by Subdistrict in Aceh Besar Regency (km), 2021



Sumber/Source: Bappeda Aceh Besar / Regional Planning Board of Aceh Besar Regency

1.1 KEADAAN GEOGRAFI GEOGRAPHY CONDITION

Tabel 1.1.1 Luas Daerah dan Jumlah Pulau Menurut Kecamatan di Kabupaten Aceh Besar, 2021
Total Area and Number of Islands by Subdistrict in Aceh Besar Regency, 2021

Kecamatan Subdistrict	Ibukota Kecamatan Capital of Subdistrict	Luas Total Area (km ² /sq.km)
(1)	(2)	(3)
L h o o n g	Lhoong	149,03
Lhoknga	Lhoknga	87,95
Leupung	Leupung	169,15
Indrapuri	Indrapuri	197,04
Kuta Cot Glie	Lampakuk	332,25
Seulimeum	Seulimeum	404,35
Kota Jantho	Kota Jantho	593,00
Lembah Seulawah	Lamtamot	319,60
Mesjid Raya	Krueng Raya	129,93
Darussalam	Lambaro Angan	38,43
Baitussalam	Lambada Lhok	20,84
Kuta Baro	Peukan Ateuk	61,07
Montasik	Montasik	59,73
Blang Bintang	Cot Meuraja	41,76
Ingin Jaya	Lambaro	24,34
Krueng Barona Jaya	Cot iri	6,96
Sukamakmur	Sibreh	43,45
Kuta Malaka	Samahani	22,82
Simpang Tiga	Krueng Mak	27,59
Darul Imarah	Lampeuneurut	24,35
Darul Kamal	Peukan Biluy	23,04
Peukan Bada	Peukan Bada	36,25
Pulo Aceh	Lampuyang	90,56
Aceh Besar	Kota Jantho	2.903,49

Lanjutan Tabel/*Continued Table* 1.1.1

Kecamatan <i>Subdistrict</i>	Persentase terhadap Luas Kabupaten <i>Percentage to Regency/Municipal Area</i>	Jumlah Pulau <i>Number of Islands</i>
(1)	(2)	(3)
L h o o n g	5,13	7
Lhoknga	3,03	0
Leupung	5,83	3
Indrapuri	6,79	0
Kuta Cot Glie	11,44	0
Seulimeum	13,39	0
Kota Jantho	20,42	0
Lembah Seulawah	11,01	0
Mesjid Raya	4,47	2
Darussalam	1,32	0
Baitussalam	0,72	0
Kuta Baro	2,10	0
Montasik	2,06	0
Blang Bintang	1,44	0
Ingin Jaya	0,84	0
Krueng Barona Jaya	0,24	0
Sukamakmur	1,50	0
Kuta Malaka	0,78	0
Simpang Tiga	0,95	0
Darul Imarah	0,84	0
Darul Kamal	0,79	0
Peukan Bada	1,25	7
Pulo Aceh	3,12	17
Aceh Besar	100,00	36

Catatan/*Note*: Berdasarkan Qanun Kabupaten Aceh Besar Nomor 2 Tahun 2019 Tentang RPJM Kabupaten Aceh Besar Tahun 2017-2022 /*Based on Qanun Regulation Number 2 - 2019 About Medium Development Regional Planning of Aceh Besar Regency 2017-2022*

Sumber/*Source*: Bappeda Aceh Besar / *Regional Planning Board of Aceh Besar Regency*

Tabel
Table 1.1.2**Tinggi Wilayah dan Jarak ke Ibukota Kabupaten Menurut Kecamatan di Kabupaten Aceh Besar, 2021**
Altitude and Distance to the Capital of Regency by Subdistrict in Aceh Besar Regency, 2021

Kecamatan Subdistrict	Tinggi Wilayah (mdpl) Altitude (m a.s.l)	Jarak ke Ibukota Kabupaten Distance to the Capital of Regency
(1)	(2)	(3)
L h o o n g	18	106
Lhoknga	15	68
Leupung	8	72
Indrapuri	28	27
Kuta Cot Glie	35	20
Seulimeum	59	12
Kota Jantho	113	0
Lembah Seulawah	85	49
Mesjid Raya	8	74
Darussalam	7	55
Baitussalam	6	57
Kuta Baro	11	50
Montasik	19	40
Blang Bintang	24	47
Ingin Jaya	11	44
Krueng Barona Jaya	6	52
Sukamakmur	20	37
Kuta Malaka	20	33
Sim pang Tiga	13	40
Darul Imarah	12	48
Darul Kamal	16	45
Peukan Bada	8	50
Pulo Aceh	19	82
Aceh Besar		

Catatan/Note: ¹ Berdasarkan Qanun Kabupaten Aceh Besar Nomor 2 Tahun 2019 Tentang RPJM Kabupaten Aceh Besar Tahun 2017-2022 /Based on Qanun Regulation Number 2 - 2019 About Medium Development Regional Planning of Aceh Besar Regency 2017-2022

Sumber/Source: Bappeda Aceh Besar / Regional Planning Board of Aceh Besar Regency

Tabel
Table 1.1.3**Lokasi dan Luas Kawasan Hutan di Kabupaten Aceh Besar, 2020**
Location and Area of Wild Life Preserve in Aceh Besar Regency, 2020

No	Penggunaan Lahan/ Use of Land	Luas/ Area (Ha)
(1)	(2)	(3)
1.	Kawasan Lindung	218.011,92
	a. Cagar Alam	15.226,44
	b. Taman Hutan Raya (Tahura)	53.924,38
	c. Hutan Lindung	70.025,78
	d. Hutan Lindung yang Ditetapkan Sementara sebagai HPTS	-
	e. Kebun Plasma	68.617,98
	f. Hutan Produksi	6.064,42
	g. Hutan Produksi Konfersi	4.152,92
	h. Taman Wisata Alam	-
2.	Kawasan Budidaya	117.379,61
	a. Hutan Produksi Tetap	-
3.	a. Kawasan Lindung di Luar Kawasan Hutan	-
	b. Kawasan Pengembangan Hutan Rakyat	-
4.	Areal Penggunaan Lain	117.379,61
	Jumlah/Total	218.011,92

Sumber/Source: Dinas Kehutanan Dan Lingkungan Hidup Provinsi Aceh/ Forest and Plantation Service of Aceh Province

Tabel 1.1.4 **Persentase Luas Wilayah Menurut Keadaan Erosi di Kabupaten Aceh Besar, 2021**
Percentage of Land Area by Erosion Condition in Aceh Besar Regency, 2021

No	Keadaan Erosi/ Erosion Condition	Persentase / Percentage (%)
(1)	(2)	(3)
1.	Erosi/ Erosion	6,95
2.	Non Erosi/ Non Erosion	93,05
Jumlah/Total		100,00

Sumber/Source: Badan Pertanahan Nasional Kabupaten Aceh Besar/ National Land Board of Aceh Besar Regency

Tabel
Table 1.1.4

**Persentase Luas Wilayah Menurut Klasifikasi Kelas Lereng
di Kabupaten Aceh Besar, 2021**
*Percentage of Land Area by Slope Classification in Aceh
Besar Regency, 2021*

No	<i>Keadaan Erosi/ Erosion Condition</i>	<i>Persentase / Percentage (%)</i>
(1)	(2)	(3)
1.	0 – 2 %	24,64
2.	3 – 15 %	21,50
3.	16 – 40 %	19,19
4.	> 40 %	34,67
Jumlah/Total		100,00

Sumber/Source : Badan Pertanahan Nasional Kabupaten Aceh Besar/ National Land Board of Aceh Besar Regency

Tabel
Table 1.1.5**Persentase Luas Wilayah Menurut Klasifikasi Kelas Lereng
di Kabupaten Aceh Besar, 2021**
*Percentage of Land Area by Slope Classification in Aceh
Besar Regency, 2021*

No	<i>Keadaan Erosi/ Erosion Condition</i>	<i>Persentase / Percentage (%)</i>
(1)	(2)	(3)
1.	Podzolit Coklat	13,84
2.	Podzolid Merah Kuning	20,15
3.	Litosal	1,20
4.	Latosal	19,21
5.	Regosol	4,81
6.	Alluvial	13,74
7.	Hidromorf Kelabu	3,56
8.	Renzina & Litosal	6,63
9.	Lain-lain	16,88
Jumlah/Total		100,00

Sumber/*Source*: Badan Pertanahan Nasional Kabupaten Aceh Besar/ National Land Board of Aceh Besar Regency

Tabel
Table 1.1.6

Persentase Luas Wilayah Menurut Kedalaman Efektif Tanah di Kabupaten Aceh Besar, 2021
Percentage of Land Area by Effective Deepness of Land in Aceh Besar Regency, 2021

No	<i>Keadaan Erosi/ Erosion Condition</i>	<i>Persentase / Percentage (%)</i>
(1)	(2)	(3)
1.	> 90 cm	53,11
2.	60 – 90 cm	25,71
3.	30 – 60 cm	15,26
4.	< 30 cm	5,92
Jumlah/Total		100,00

Sumber/Source: Badan Pertanahan Nasional Kabupaten Aceh Besar/ National Land Board of Aceh Besar Regency

1.2 KEADAAN IKLIM CLIMATE CONDITION

Tabel 1.2.1 **Pengamatan Unsur Iklim Menurut Bulan di Stasiun Meteorologi Sultan Iskandar Muda, 2020**
Table 1.2.1 **Observation of Climate Elements By Months at Meteorologi Sultan Iskandar Muda Station, 2020**

Bulan Month	Suhu/Temperature (°C)			Kelembaban/Humidity (%)		
	Minimum	Rata-rata Average	Maksimum Maximum	Minimum	Rata-rata Average	Maksimum Maximum
(1)	(2)	(3)	(4)	(5)	(6)	(7)
Januari/January	22,00	27,56	34,00	46,00	76,51	95,00
Februari/February	22,00	27,48	34,20	48,00	78,56	95,00
Maret/March	22,40	27,83	34,40	54,00	79,09	97,00
April/April	22,60	27,64	34,00	53,00	82,78	98,00
Mei/May	22,00	27,57	35,00	47,00	82,85	99,00
Juni/June	23,00	28,10	35,20	45,00	77,12	99,00
Juli/July	23,00	27,60	35,40	44,00	79,93	98,00
Agustus/August	23,00	28,26	35,60	44,00	75,35	97,00
September/September	22,20	27,14	34,60	44,00	80,34	100,00
Oktober/October	21,80	27,23	34,60	49,00	78,85	98,00
November/November	23,00	26,42	32,60	58,00	85,69	100,00
Desember/December	22,40	26,55	32,60	56,00	84,22	99,00

Sumber/Source: Stasiun Klimatologi Aceh Besar / *Climatology Station of Aceh Besar Regency*

Lanjutan Tabel/*Continued Table 1.2.1*

Bulan Month	Kecepatan Angin (m/det) Wind Velocity (m/sec)			Tekanan Udara/Atmospheric Pressure (mb)		
	Minimum	Rata-rata Average	Maksimum Maximum	Minimum	Rata-rata Average	Maksimum Maximum
(1)	(8)	(9)	(10)	(11)	(12)	(13)
Januari/January	calm	3,36	11,32	1003,80	1008,38	1013,30
Februari/February	calm	3,51	11,83	1004,20	1008,75	1012,00
Maret/March	calm	2,90	9,26	1003,20	1007,85	1012,00
April/April	calm	2,40	7,72	1003,90	1007,76	1010,80
Mei/May	calm	2,45	15,43	1001,30	1006,66	1011,10
Juni/June	calm	2,51	8,75	1002,20	1006,53	1010,60
Juli/July	calm	2,37	9,26	1002,30	1006,26	1010,00
Agustus/August	calm	2,74	18,01	1001,90	1006,25	1010,10
September/September	calm	2,43	12,35	1001,90	1006,89	1011,70
Oktober/October	calm	3,03	12,86	1002,10	1006,56	1010,40
November/November	calm	2,46	9,26	1003,70	1007,57	1011,00
Desember/December	calm	2,50	8,23	1001,70	1007,36	1011,20

Sumber/Source: Stasiun Klimatologi Aceh Besar / *Climatology Station of Aceh Besar Regency*

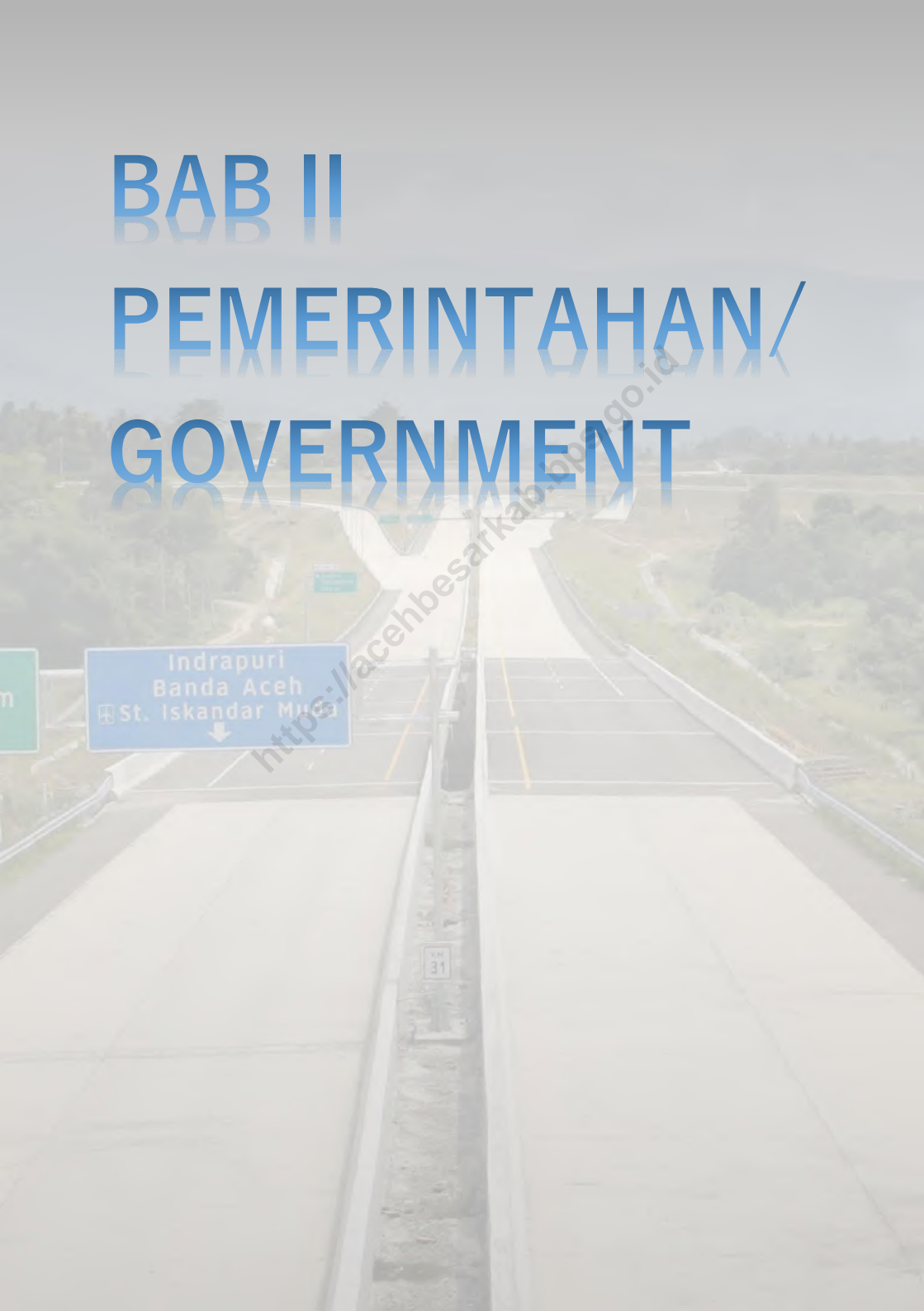
Lanjutan Tabel/*Continued Table 1.2.1*

Bulan Month	Jumlah Curah Hujan Number of Precipitation(mm)	Jumlah Hari Hujan (hari) Number of Rainy Days (day)	Penyinaran Matahari Duration of Sunshine (%)
(1)	(14)	(15)	(16)
Januari/January	8,00	3	89,50
Februari/February	119,90	10	85,39
Maret/March	214,70	9	86,03
April/April	333,10	17	52,75
Mei/May	660,90	24	37,11
Juni/June	96,10	12	79,57
Juli/July	202,20	17	58,08
Agustus/August	102,40	9	72,71
September/September	233,70	20	50,91
Oktober/October	196,10	18	54,23
November/November	480,10	23	40,79
Desember/December	237,60	19	43,39

Sumber/Source: Stasiun Klimatologi Aceh Besar / *Climatology Station of Aceh Besar Regency*

BAB II

PEMERINTAHAN/ GOVERNMENT



PENJELASAN TEKNIS

1. Qanun merupakan perangkat perundangan-undangan untuk mengatur penyelenggaraan pemerintahan dan kehidupan bermasyarakat yang berlaku di Provinsi Aceh.dengan Gubernur Provinsi Aceh.
2. Anggota Dewan Perwakilan Rakyat Aceh (DPRA) dipilih melalui Pemilihan Umum (Pemilu) dan dilantik dalam masa jabatan lima tahun. Salah satu tugas utama DPRA adalah membentuk Qanun Aceh yang dibahas bersama dengan Gubernur Provinsi Aceh..
3. Dewan Perwakilan Rakyat Kabupaten/Kota (DPRK) mempunyai tugas untuk membentuk Qanun Kabupaten/ Kota yang dibahas bersama Bupati/Wali Kota..
4. Partai Politik adalah organisasi politik yang telah disahkan oleh hukum untuk berkecimpung dalam kegiatan pemerintahan. Partai Politik adalah wadah di mana suatu golongan berkumpul berdasarkan kesamaan tujuan atau ideology.

TECHNICAL NOTES

1. *Qanun is laws established by muslim sovereigns as well as one of legislative instrument to regulate governance and law of conduct in society, specifically for the people of Aceh Province*
2. *Legional House of Representatives of Aceh (DPRA) members are elected through a general election and appointed for a five years term. One of the main purpose of DPRA is to establish Aceh Qanun with the consultation from the Governor of Aceh.*
3. *Regional House of Representative of Regency/Municipality is tasked to establish Qanun in Regency/ Municipality level. It's established with the consultation from the Regent/Mayo.*
4. *Political Party is legalized political organisation to fulfil governing duty. Political party is a vast where certain group gather based on similarity in purpose or ideology.*

PENJELASAN TEKNIS

1. Pegawai Negeri Sipil adalah pegawai pemerintah yang telah diangkat dan disertai tugas negara..
2. Susunan Pemerintahan Kabupaten Aceh Besar periode 2017–2022 terdiri dari Bupati, Wakil Bupati, Dewan Perwakilan Rakyat Kabupaten Aceh Besar, Dinas/ Instansi di bawah Pemerintah Daerah, Camat, Mukim, Kepala Desa, dan Kepala Dusun..
3. Camat merupakan perangkat pemerintahan daerah yang bertanggung jawab kepada Bupati/Wali Kota dengan tugas untuk menjalankan koordinasi penyelenggaraan pemerintahan di wilayah kecamatan.
4. Mukim adalah kesatuan masyarakat hukum di bawah kecamatan yang terdiri atas gabungan beberapa gampong yang mempunyai batas wilayah tertentu yang dipimpin oleh imeum mukim.
5. Kepala Desa adalah pemimpin tertinggi di wilayah desa, di mana dalam menjalankan tugasnya Kepala Desa dikoordinir oleh Camat. Kepala Desa dapat dijabat oleh siapa saja dengan memenuhi ketentuan tertentu. Ketentuan tersebut dapat berbeda antara satu desa dengan desa lain.

TECHNICAL NOTES

1. *Civil Servant is government appointed employee tasked to fulfil public service duty.*
2. The composition of Government of Aceh Besar Regency for 2017- 2022 term consists of Regent, Vice Regent, House of Representative of Aceh Besar Regency, agencies under local government, Camat, Mukim, Village Chief, and Dusun Chief..
3. Camat is the governing instrument under local government who report to Regent or Vice Regent. Camat is tasked to undergo governing in sub-district level.
4. *Mukim is a legal community unit under a sub-district consisting of a combination of several gampongs that have certain territorial boundaries led by imeum mukim.*
5. *Village Chief is the highest governing position in village area. Village Chief is coordinated by local Camat. The Village Chief position is open to anyone with certain administration requirement that could differ from one village to the other.*

PENJELASAN TEKNIS

1. Realisasi Penerimaan dan Pengeluaran Pemerintah Daerah Kabupaten adalah realisasi/perhitungan APBD Kabupaten pada tiap tahun anggaran..
2. Pendapatan Asli Daerah (PAD) adalah pendapatan yang diperoleh daerah yang dipungut berdasarkan peraturan daerah sesuai dengan peraturan perundang-undangan, guna keperluan daerah yang bersangkutan dalam membiayai kegiatannya..
3. Dana Perimbangan adalah dana yang bersumber dari pendapatan APBN yang dialokasikan kepada Daerah untuk mendanai kebutuhan daerah dalam rangka pelaksanaan desentralisasi..
4. Lain-lain Pendapatan yang Sah adalah pendapatan lainnya dari pemerintah pusat dan atau dari instansi pusat, serta dari daerah lainnya.

TECHNICAL NOTES

1. Actual revenue and expenditure of Regency Government is the realization/budget calculations for every fiscal year..
2. Original Local Government Revenue is revenue that withheld based on local regulations in accordance with the legislation, for the purposes of financing their activities..
3. Balanced Budget is the fund coming from the state budget that allocated to regions to fund their needs in the context of decentralization..
4. *Other Legal Revenue is other income that coming from the central government and or from the central agencies, as well as from other local government.*

ULASAN

Pada 2020 Administrasi pemerintahan Kabupaten Aceh Besar terdiri dari 23 Kecamatan, 68 Mukim, dan 604 Gampong/Desa. Jumlah Pegawai Negeri Sipil yang ada di lingkungan Pemerintah Daerah Kabupaten Aceh Besar tahun 2020 berjumlah 6.374 orang. Jika dilihat menurut unit kerja, jumlah Pegawai Negeri Sipil yang paling banyak terdapat pada Dinas Pendidikan dan Kebudayaan yaitu berjumlah 2.699 orang atau mencapai 42,34 persen dari jumlah PNS Pemerintah Daerah yang ada. Jumlah ini termasuk tenaga pendidikan yang ada di sekolah-sekolah yang tersebar di seluruh Kabupaten Aceh Besar. Sedangkan menurut golongannya, golongan III merupakan jumlah terbanyak yang mencapai 54,25 persen dari seluruh jumlah Pegawai Negeri Sipil Pemerintah Daerah. Sementara jumlah PNS yang paling sedikit yaitu golongan I yang persentasenya hanya sebesar 0,99 persen.

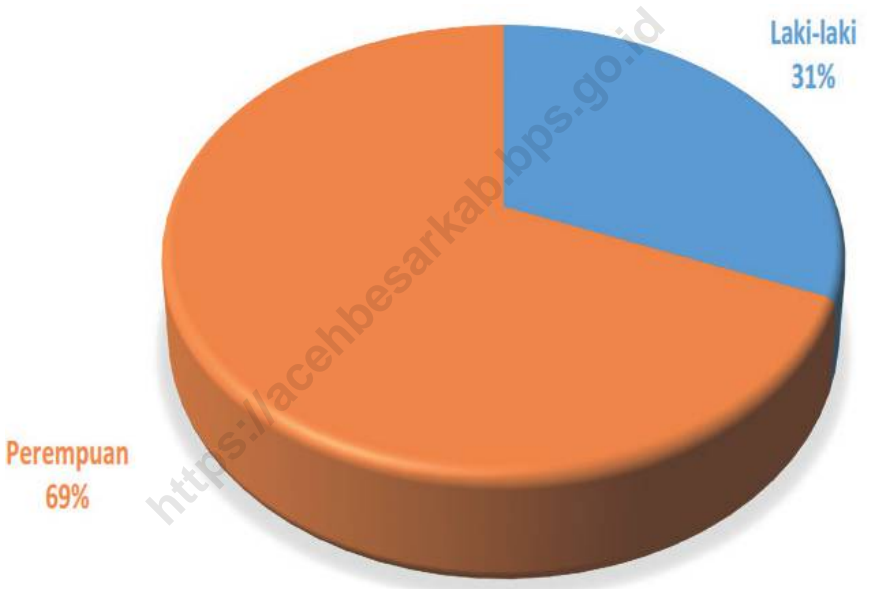
DESCRIPTION

In 2020 Public administration of Aceh Besar regency consists of 23 sub districts, 68 administrative units, and 604 villages. Total of Civil Servants in Aceh Besar Regency in 2020 was about 6,374 people. In terms of the work unit, the highest number of civil servants is in the Regional Office of Education, it is about 2,699 people or 42.34 percent from the total of civil servants there. That includes the labor educationor teachers in all of schools in Aceh Besar regency. Meanwhile, according to the level, the Junior Superintendent (Level III) is the largest number that reached 54.25 percent of the total of Civil Servents. While the least number of civil is the Leve I, the percentage is only 0.99 percent.

<https://acehbesarkab.bps.go.id>

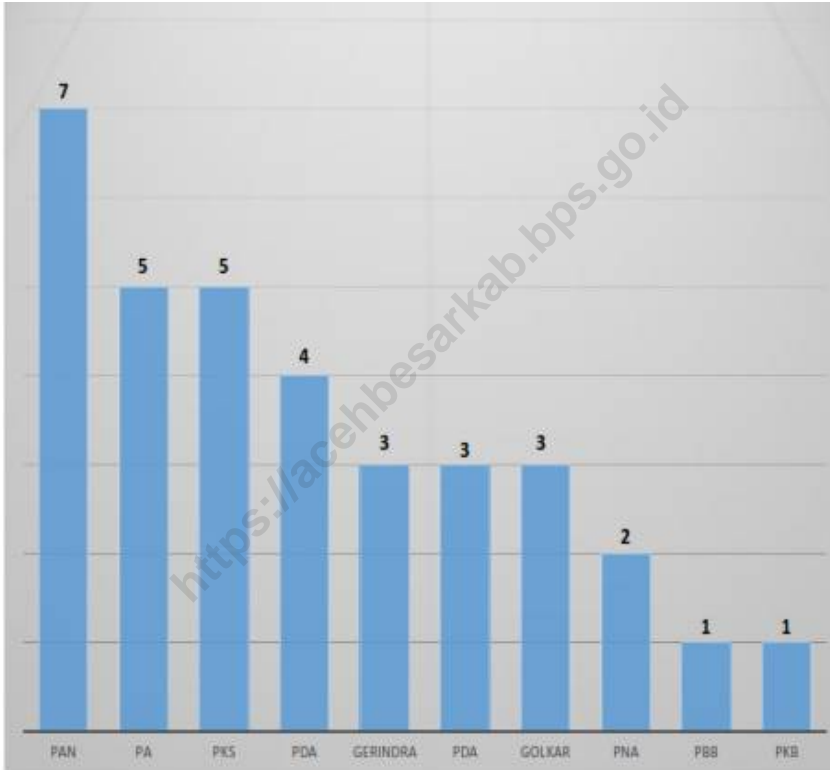
Gambar 2.1
Figures

Persentase Pegawai Negeri Sipil Menurut Jenis Kelamin di Kabupaten Aceh Besar, 2020
Percentage of Civil Servants by Sex in Aceh Besar Regency, 2020



Sumber/Source: Badan Kepegawaian dan Pengembangan Sumber Daya Manusia Aceh Besar / Human Resources Development Board of Aceh Besar Regency

Gambar 2.2 Jumlah Anggota Dewan Perwakilan Rakyat Daerah Menurut Partai di Kabupaten Aceh Besar, 2020
Figures 2.2 Number of Regional House of Representatives's Members by Political Parties in Aceh Besar Regency, 2020



Sumber/Source: Sekretariat DPRK Kabupaten Aceh Besar/

2.1 WILAYAH ADMINISTRATIF ADMINISTRATIVE AREA

Tabel 2.1.1 Jumlah Desa¹/Kelurahan Menurut Kecamatan, (2017-2021)
Table 2.1.1 Number of Villages¹/Kelurahan by Subdistrict, (2017-2021)

Kecamatan Subdistrict	2017	2018	2019	2020	2021
(1)	(2)	(3)	(4)	(5)	(6)
L h o o n g	28	28	28	28	28
Lhoknga	28	28	28	28	28
Leupung	6	6	6	6	6
Indrapuri	52	52	52	52	52
Kuta Cot Glie	32	32	32	32	32
Seulimeum	47	47	47	47	47
Kota Jantho	13	13	13	13	13
Lembah Seulawah	12	12	12	12	12
Mesjid Raya	13	13	13	13	13
Darussalam	29	29	29	29	29
Baitussalam	13	13	13	13	13
Kuta Baro	47	47	47	47	47
Montasik	39	39	39	39	39
Blang Bintang	26	26	26	26	26
Ingin Jaya	50	50	50	50	50
Krueng Barona Jaya	12	12	12	12	12
Sukamakmur	35	35	35	35	35
Kuta Malaka	15	15	15	15	15
Simpang Tiga	18	18	18	18	18
Darul Imarah	32	32	32	32	32
Darul Kamal	14	14	14	14	14
Peukan Bada	26	26	26	26	26
Pulo Aceh	17	17	17	17	17
Aceh Besar	604	604	604	604	604

Sumber/Source: Bagian Pemerintahan, Setdakab Aceh Besar
Government Section, Region Secretariate of Aceh Besar Regency.

Tabel 2.1.2
Table

Tingkat Status Perkembangan Desa di Kabupaten Aceh Besar, 2020
Growth Rate of Villages by Subdistrict in Aceh Besar Regency, 2020

Kecamatan Subdistrict	Desa/ Village	Maju	Berkembang	Mandiri	Tertinggal
(1)	(2)	(3)	(4)	(5)	(6)
L h o o n g	28	6	21	1	-
Lhoknga	28	3	25	-	-
Leupung	6	-	6	-	-
Indrapuri	52	6	46	-	-
Kuta Cot Glie	32	-	14	-	18
Seulimeum	47	-	45	-	2
Kota Jantho	13	1	5	-	7
Lembah Seulawah	12	3	5	-	4
Mesjid Raya	13	3	9	-	1
Darussalam	29	3	25	1	-
Baitussalam	13	7	6	-	-
Kuta Baro	47	-	47	-	-
Montasik	39	-	18	-	21
Blang Bintang	26	-	20	-	6
Ingin Jaya	50	1	49	-	-
Krueng Barona Jaya	12	-	12	-	-
Sukamakmur	35	-	35	-	-
Kuta Malaka	15	1	14	-	-
Simpang Tiga	18	1	17	-	-
Darul Imarah	32	-	31	1	-
Darul Kamal	14	3	11	-	-
Peukan Bada	26	11	14	-	1
Pulo Aceh	17	-	6	-	11
Aceh Besar	604	49	481	3	71

Sumber/Source: DPMG (Dinas Pemberdayaan Masyarakat dan Gampong) Kab.Aceh Besar/ Society and Village Empowerment Board of Aceh Besar Regency

2.2 DEWAN PERWAKILAN RAKYAT DAERAH REGIONAL HOUSE OF REPRESENTATIVE

Tabel 2.2.1 Jumlah Anggota Dewan Perwakilan Rakyat Daerah Menurut Partai Politik dan Jenis Kelamin di Kabupaten Aceh Besar, 2020
Number of Regional House of Representatives's Members by Political Parties and Sex in Aceh Besar Regency, 2020

Partai Politik <i>Political Parties</i>	Laki-laki <i>Male</i>	Perempuan <i>Female</i>	Jumlah <i>Total</i>
(1)	(2)	(3)	(4)
Partai Amanat Nasional (PAN)	7	-	7
Partai Aceh (PA)	5	-	5
Partai Keadilan Sejahtera (PKS)	4	1	5
Partai Daerah Aceh (PDA)	4	-	4
Partai Gerakan Indonesia Raya (Gerindra)	3	-	3
Partai Demokrat (PD)	3	-	3
Partai Golongan Karya (Golkar)	3	-	3
Partai Nasional Aceh (PNA)	2	-	2
Partai Bulan Bintang (PBB)	1	-	1
Partai Kebangkitan Bangsa (PKB)	1	-	1
Aceh Besar	34	1	35

Sumber/Source: Sekretariat DPRK Kabupaten Aceh Besar/

2.3 SUMBER DAYA MANUSIA HUMAN RESOURCES

Tabel 2.3.1 Jumlah Pegawai Negeri Sipil Menurut Jabatan dan Jenis Kelamin di Kabupaten Aceh Besar, Desember 2021 dan Desember 2021
Number of Civil Servants by Occupation and Sex in Aceh Besar Regency, December 2020 dan December 2021

Jabatan <i>Occupation</i>	2020		Jumlah <i>Total</i>
	Laki-laki <i>Male</i>	Perempuan <i>Female</i>	
(1)	(2)	(3)	(4)
Fungsional Tertentu <i>Specific Functional</i>	684	3 471	4 155
Fungsional Umum <i>Staf General Functional</i>	850	667	1 517
Struktural/Structural	472	230	702
Eselon V/5th Echelon	0	0	0
Eselon IV/4th Echelon	281	204	485
Eselon III/3rd Echelon	166	24	190
Eselon II/2nd Echelon	25	2	27
Eselon I/1st Echelon	0	0	0
Jumlah/Total	2 006	4 368	6374

Lanjutan Tabel/*Continued Table 2.3.1*

Jabatan <i>Occupation</i>	2021		Jumlah <i>Total</i>
	Laki-laki <i>Male</i>	Perempuan <i>Female</i>	
(1)	(5)	(6)	(7)
Fungsional Tertentu <i>Specific Functional</i>			
Fungsional Umum <i>Staf General Functional</i>			
Struktural/Structural			
Eselon V/5th Echelon			
Eselon IV/4th Echelon			
Eselon III/3rd Echelon			
Eselon II/2nd Echelon			
Eselon I/1st Echelon			
Jumlah/Total			

Sumber/Source: Badan Kepegawaian dan Pengembangan Sumber Daya Manusia Aceh Besar / Human Resources Development Board of Aceh Besar Regency

Tabel
Table 2.3.2

Jumlah Pegawai Negeri Sipil Menurut Tingkat Pendidikan dan Jenis Kelamin di Kabupaten Aceh Besar, Desember 2020 dan Desember 2021
Number of Civil Servants by Educational Level and Sex in Aceh Besar Regency, Desember 2020 dan Desember 2021

Tingkat Pendidikan <i>Educational Level</i>	2020		
	Laki-laki <i>Male</i>	Perempuan <i>Female</i>	Jumlah <i>Total</i>
(1)	(2)	(3)	(4)
Sampai dengan SD <i>Up to Primary School</i>	46	4	50
SMP/Sederajat <i>General Vocational Junior High School</i>	75	2	77
SMA/Sederajat <i>General/Vocational Senior High School</i>	509	460	969
Diploma I, II/Akta I, II <i>Diploma I, II/Akta I, II</i>	71	383	454
Diploma III/Akta III/Sarjana Muda <i>Diploma III/Akta III/Bachelor</i>	1 116	3 412	4 578
Tingkat Sarjana/Doktor/Ph.D <i>University Graduates</i>	138	106	244
Jumlah/Total	2 005	4 367	6 372

Lanjutan Tabel/*Continued Table 2.3.2*

Tingkat Pendidikan <i>Educational Level</i>	2021		
	Laki-laki <i>Male</i>	Perempuan <i>Female</i>	Jumlah <i>Total</i>
(1)	(2)	(3)	(4)
Sampai dengan SD <i>Up to Primary School</i>			
SMP/Sederajat <i>General Vocational Junior High School</i>			
SMA/Sederajat <i>General/Vocational Senior High School</i>			
Diploma I, II/Akta I, II <i>Diploma I, II/Akta I, II</i>			
Diploma III/Akta III/Sarjana Muda <i>Diploma III/Akta III/Bachelor</i>			
Tingkat Sarjana/Doktor/ <i>Ph.D</i> <i>University Graduates</i>			
Jumlah/Total			

Sumber/Source: Badan Kepegawaian dan Pengembangan Sumber Daya Manusia Aceh Besar /
Human Resources Development Board of Aceh Besar Regency

Tabel
Table 2.3.3

Jumlah Pegawai Negeri Sipil Menurut Tingkat Kepangkatan dan Jenis Kelamin di Kabupaten Aceh Besar, Desember 2020 dan Desember 2021
Number of Civil Servants by Hierarchy and Sex in Aceh Besar Regency, Desember 2020 dan Desember 2021

Pangkat/Golongan/Ruang Hierarchy	2020		
	Laki-laki Male	Perempuan Female	Jumlah Total
(1)	(2)	(3)	(4)
1. I/A (Juru Muda)	2	0	2
2. I/B (Juru Muda Tingkat I)	20	1	21
3. I/C (Juru)	14	1	15
4. I/D (Juru Tingkat I)	25	0	25
Golongan I/Range I	61	2	63
5. II/A (Pengatur Muda)	45	29	74
6. II/B (Pengatur Muda Tingkat I)	112	110	222
7. II/C (Pengatur)	172	439	611
8. II/D (Pengatur Tingkat I)	123	183	306
Golongan II/Range II	452	761	1 213
9. III/A (Penata Muda)	251	588	839
10. III/B (Penata Muda Tingkat I)	197	560	757
11. III/C (Penata)	204	518	722
12. III/D (Penata Tingkat I)	396	744	1 140
Golongan III/Range III	1 048	2 410	3 458
13. IV/A (Pembina)	247	551	798
14. IV/B (Pembina Tingkat I)	178	637	815
15. IV/C (Pembina Utama Muda)	18	6	24
16. IV/D (Pembina Utama Madya)	1	0	1
17. IV/E (Pembina Utama)	0	0	0
Golongan IV/Range IV	444	1 194	1 638
Jumlah/Total	2 005	4 369	6 374

Lanjutan Tabel/*Continued Table 2.3.3*

Pangkat/Golongan/Ruang <i>Hierarchy</i>	2021		
	Laki-laki <i>Male</i>	Perempuan <i>Female</i>	Jumlah <i>Total</i>
	(1)	(5)	(6)
1. I/A (Juru Muda)			
2. I/B (Juru Muda Tingkat I)			
3. I/C (Juru)			
4. I/D (Juru Tingkat I)			
Golongan I/Range I			
5. II/A (Pengatur Muda)			
6. II/B (Pengatur Muda Tingkat I)			
7. II/C (Pengatur)			
8. II/D (Pengatur Tingkat I)			
Golongan II/Range II			
9. III/A (Penata Muda)			
10. III/B (Penata Muda Tingkat I)			
11. III/C (Penata)			
12. III/D (Penata Tingkat I)			
Golongan III/Range III			
13. IV/A (Pembina)			
14. IV/B (Pembina Tingkat I)			
15. IV/C (Pembina Utama Muda)			
16. IV/D (Pembina Utama Madya)			
17. IV/E (Pembina Utama)			
Golongan IV/Range IV			
Jumlah/Total			

Sumber/Source: Badan Kepegawaian dan Pengembangan Sumber Daya Manusia Aceh Besar / Human Resources Development Board of Aceh Besar Regency

2.4 KEUANGAN PEMERINTAH GOVERNMENT FINANCE

Tabel 2.4.1 Realisasi Pendapatan Pemerintah Kabupaten Aceh Besar Menurut Jenis Pendapatan (ribu rupiah), 2017–2020
Actual Aceh Besar Regency Government Revenues by Kind of Revenues (thousand rupiahs), 2017–2020

Jenis Pendapatan/Kind of Revenues	2017	2018
(1)	(2)	(3)
1. Pendapatan Asli Daerah (PAD)/Regional Revenue	145.464.468,48	159.480.168.137,63
1.1 Pajak Daerah/Regional Tax	62.041.880,23	77.909.691.032,88
1.2 Retribusi Daerah/Regional Retribution	5.028.668,30	5.664.297.461,00
1.3 Hasil Perusahaan Milik Daerah dan Pengelolaan Kekayaan Daerah yang Dipisahkan/Regional-Owned Company Revenue and Separated Management of Regional Wealth	3.658.841,41	5.078.205.637,00
1.4 Lain-lain PAD yang Sah/Other Regional Revenue	74.735.058,54	70.827.974.006,75
2. Dana Perimbangan/Balance Funds	994.271.107,79	930.010.592.141,00
2.1 Bagi Hasil Pajak/Tax Sharing Revenue & Bagi Hasil Bukan Pajak/Sumber Daya Alam/Non-Tax Sharing Revenue/Natural Resources	22.186.879,36	18.274.808.727,00
2.2 Dana Alokasi Umum/General Allocation Fund	708.008.631,00	713.344.629.000,00
2.3 Dana Alokasi Khusus/Special Allocation Fund	214.075.597,44	198.391.154.414,00
3. Lain-lain Pendapatan yang Sah/Other Revenue	700.537.666,11	566.524.731.978,00
3.1 Pendapatan Hibah/Grant	-	31.856.960.000,00
3.2 Dana Darurat/Emergency Fund	-	-
3.3 Dana Bagi Hasil Pajak dari Provinsi dan Pemerintah Daerah Lainnya/Tax Sharing Revenue from Provincial and Other Regional Governments	35.456.416,59	42.497.071.178,21
3.4 Dana Penyesuaian dan Otonomi Daerah/Regional Adjustment and Autonomy Fund	449.394.157,80	412.170.700.800,00
3.5 Bantuan Keuangan dari Provinsi atau Pemerintah Daerah Lainnya/Financial Assistance from Provincial or Other Regional Governments	160.687.091,72	80.000.000.000.000
3.6 Lainnya/Others	-	-
Jumlah/Total	1.790.273.242,38	1.656.015.492.256,84

Lanjutan Tabel/*Continued Table 2.4.1*

Jenis Pendapatan/ <i>Kind of Revenues</i>	2019	2020
(1)	(4)	(5)
1. Pendapatan Asli Daerah (PAD)/<i>Regional Revenue</i>	169.719.097.207,15	188.775.264.132,89
1.1 Pajak Daerah/ <i>Regional Tax</i>	88.555.987.477,09	114.461.077.054,57
1.2 Retribusi Daerah/ <i>Regional Retribution</i>	6.157.383.040,00	4.681.853.580,00
1.3 Hasil Perusahaan Milik Daerah dan Pengelolaan Kekayaan Daerah yang Dipisahkan/ <i>Regional-Owned Company Revenue and Separated Management of Regional Wealth</i>	6.615.975.735,00	7.934.586.511,00
1.4 Lain-lain PAD yang Sah/ <i>Other Regional Revenue</i>	68.389.750.955,06	47.334.385.827,36
1.5 Pendapatan Zakat/Infaq		14.363.361.159,96
2. Dana Perimbangan/<i>Balance Funds</i>	1.012.163.249.230,00	988.729.623.692,00
2.1 Bagi Hasil Pajak/ <i>Tax Sharing Revenue</i> & Bagi Hasil Bukan Pajak/Sumber Daya Alam/ <i>Non-Tax Sharing Revenue/Natural Resources</i>	15.792.606.969,00	17.651.855.945,00
2.2 Dana Alokasi Umum/ <i>General Allocation Fund</i>	715.399.714.000,00	759.179.351.000,00
2.3 Dana Alokasi Khusus/ <i>Special Allocation Fund</i>	244.970.928.261,00	211.898.416.747,00
3. Lain-lain Pendapatan yang Sah/<i>Other Revenue</i>	643.160.096.279,16	702.399.886.339,00
3.1 Pendapatan Hibah/ <i>Grant</i>	40.351.742.000	45.462.781.469,00
3.2 Dana Darurat/ <i>Emergency Fund</i>		
3.3 Dana Bagi Hasil Pajak dari Provinsi dan Pemerintah Daerah Lainnya/ <i>Tax Sharing Revenue from Provincial and Other Regional Governments</i>	43.824.753.466,16	47.994.421.047,00
3.4 Dana Penyesuaian dan Otonomi Daerah/ <i>Regional Adjustment and Autonomy Fund</i>	438.519.093.000,00	504.383.950.034,00
3.5 Bantuan Keuangan dari Provinsi atau Pemerintah Daerah Lainnya/ <i>Financial Assistance from Provincial or Other Regional Governments</i>	120.465.507.813	104.558.733.789,00
3.6 Lainnya/ <i>Others</i>	-	-
Jumlah/<i>Total</i>	1.825.042.442.716,31	1.879.904.774.163,89

Sumber/*Source*: Badan pengelolaan Keuangan Daerah Kabupaten Aceh Besar/*Finances and Regional Wealth Office of Aceh Besar*

Tabel 2.4.2 Realisasi Belanja Pemerintah Kabupaten Aceh Besar Menurut Jenis Belanja (ribu rupiah), 2017–2020
Actual Aceh Besar Regency Government Expenditures by Kind of Expenditures (thousand rupiahs), 2017–2020

Jenis Pendapatan Kind of Revenues	2017	2018
(1)	(2)	(3)
1. Belanja Tidak Langsung/Indirect Expenditures	1.122.193.076,28	1.101.944.431.907,00
1.1 Belanja Pegawai/Personnel Expenditures	555.162.775,96	580.313.055.998,00
1.2 Belanja Bunga/Interest Expenditures	-	-
1.3 Belanja Subsidi/Subsidies Expenditures	-	-
1.4 Belanja Hibah/Grant Expenditures	28.354.036,79	22.837.272.299,00
1.5 Belanja Bantuan Sosial/Social Aid Expenditures	171.000,00	13.987.240.000,00
1.6 Belanja Bagi Hasil/Sharing Fund Expenditure	-	6.634.874.000,00
1.7 Belanja Bantuan Keuangan/Financial Aids Expenditures	532.172.798,23	477.925.997.560,00
1.8 Belanja Tidak Terduga/Unpredicted Expenditures	1.177.465,30	245.992.050,00
2. Belanja Langsung/Direct Expenditures	631.397.711,63	620.286.254.524,79
2.1 Belanja Pegawai/Personnel Expenditures	73.544.678,17	85.390.855.106,00
2.2 Belanja Barang dan Jasa/Goods and Services Expenditures	273.946.593,14	278.721.530.423,00
2.3 Belanja Modal/Capital Expenditure	284.906.440,32	256.173.868.995,79
Jumlah/Total	1.753.590.787,92	1.722.230.686.431,79

Sumber/Source: Badan pengelolaan Keuangan Daerah Kabupaten Aceh Besar/Finances and Regional Wealth Office of Aceh Besar

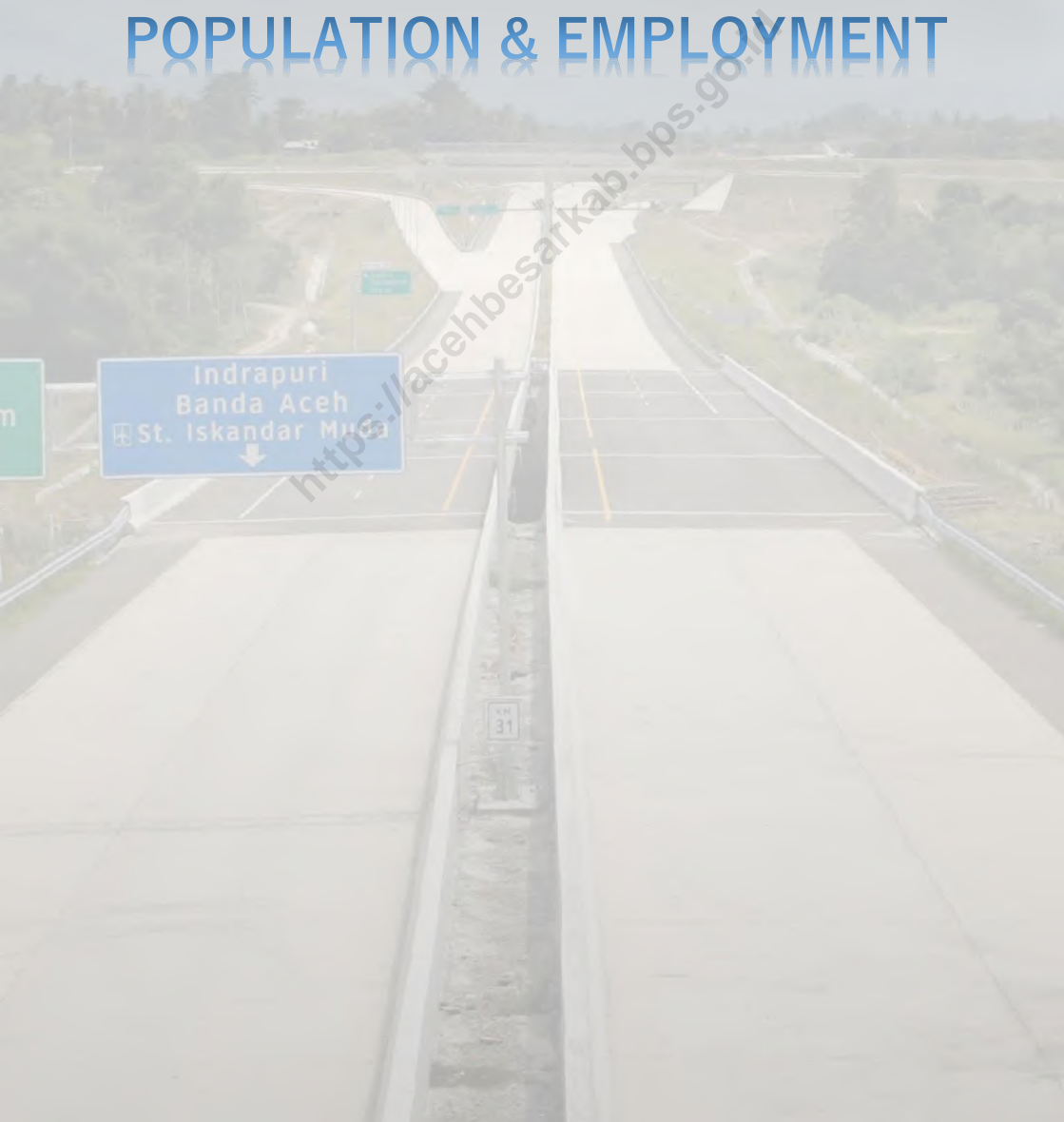
Lanjutan Tabel/*Continued Table 2.4.2*

Jenis Pendapatan <i>Kind of Revenues</i>	2019	2020
(1)	(4)	(5)
1. Belanja Tidak Langsung/<i>Indirect Expenditures</i>	1.165.197.263.681,30	1.261.566.271.849,00
1.1 Belanja Pegawai/ <i>Personnel Expenditures</i>	579.560.476.940,00	579.472.564.308,00
1.2 Belanja Bunga/ <i>Interest Expenditures</i>	-	-
1.3 Belanja Subsidi/ <i>Subsidies Expenditures</i>	-	-
1.4 Belanja Hibah/ <i>Grant Expenditures</i>	24.757.071.613,45	25.701.340.402,00
1.5 Belanja Bantuan Sosial/ <i>Social Aid Expenditures</i>	14.097.295.000,00	14.195.301.500,00
1.6 Belanja Bagi Hasil/ <i>Sharing Fund Expenditure</i>	6.680.774.600,00	7.393.364.231,00
1.7 Belanja Bantuan Keuangan/ <i>Financial Aids Expenditures</i>	521.600.542.502,00	598.591.703.633,00
1.8 Belanja Tidak Terduga/ <i>Unpredicted Expenditures</i>	501.103.025,85	36.211.997.775,00
2. Belanja Langsung/<i>Direct Expenditures</i>	664.546.295.146,00	648.827.856.035,00
2.1 Belanja Pegawai/ <i>Personnel Expenditures</i>	77.413.420.861,00	91.957.844.838,00
2.2 Belanja Barang dan Jasa/ <i>Goods and Services Expenditures</i>	288.040.300.625,00	279.620.528.870,00
2.3 Belanja Modal/ <i>Capital Expenditure</i>	279.092.573.660,00	277.249.482.327,00
Jumlah/<i>Total</i>	1.809.743.558.827,30	1.910.394.127.884,00

Sumber/*Source*: Badan pengelolaan Keuangan Daerah Kabupaten Aceh Besar/*Finances and Regional Wealth Office of Aceh Besar*

BAB III

PENDUDUK & TENAGA KERJA/ POPULATION & EMPLOYMENT



PENJELASAN TEKNIS

1. Sumber utama data kependudukan adalah sensus penduduk yang dilaksanakan setiap sepuluh tahun sekali. Sensus penduduk telah dilaksanakan sebanyak enam kali sejak Indonesia merdeka, yaitu tahun 1961, 1971, 1980, 1990, 2000, dan 2010. Di dalam sensus penduduk, pencacahan dilakukan terhadap seluruh penduduk yang berdomisili di wilayah teritorial Indonesia termasuk warga negara asing kecuali anggota korps diplomatik negara sahabat beserta keluarganya. Metode pengumpulan data dalam sensus dilakukan dengan wawancara antara petugas sensus dengan responden dan juga melalui e-census. Pencatatan penduduk menggunakan konsep usual residence, yaitu konsep di mana penduduk biasa bertempat tinggal. Bagi penduduk yang bertempat tinggal tetap dicacah di mana mereka biasa tinggal, sedangkan untuk penduduk yang tidak bertempat tinggal tetap dicacah di tempat di mana mereka ditemukan petugas sensus pada malam 'Hari Sensus'. Termasuk penduduk yang tidak bertempat tinggal tetap adalah tuna wisma, awak kapal berbendera Indonesia, penghuni perahu/rumah apung, masyarakat terpencil/ terasing, dan pengungsi. Bagi mereka

TECHNICAL NOTES

1. *The main source of demographic data is population census, which is conducted every ten years. Population Census has been conducted six times since Indonesia's independence: 1961, 1971, 1980, 1990, 2000, and 2010. The population census enumerates all residents who domicile in the entire territory of Indonesia including foreign citizens except the diplomatic corps members and their families. The method of data collection in a population census involves interviewing respondents and conducting e-census. Enumeration of the population uses the concept of "usual residence", which is the concept of "places where people usually live". De jure was applied to the permanent residents, while de facto was applied to non-permanent residents. The permanent residents were enumerated in place where they normally live, the non-permanent residents were enumerated where they were found by the enumerators, on the night of 'Census Date'. The non permanent residents include homeless people, ship crew, boat people, remote area community, and internally displaced persons. Those who had permanent residence and had been travelling away from their home for six months or more were not enumerated in their permanent*

1. yang mempunyai tempat tinggal tetap dan sedang bepergian ke luar wilayah lebih dari enam bulan, tidak dicacah di tempat tinggalnya, tetapi dicacah di tempat tujuannya. Untuk tahun yang tidak dilaksanakan sensus penduduk, data kependudukan diperoleh dari hasil proyeksi penduduk. Proyeksi penduduk merupakan suatu perhitungan ilmiah yang didasarkan pada asumsi dari komponen-komponen perubahan penduduk, yaitu kelahiran, kematian, dan migrasi. Proyeksi penduduk Indonesia 2010–2035 menggunakan data dasar penduduk hasil SP2010.
 2. Penduduk Indonesia adalah semua orang yang berdomisili di wilayah teritorial Indonesia selama 6 bulan atau lebih dan atau mereka yang berdomisili kurang dari 6 bulan tetapi bertujuan menetap.
 3. Laju pertumbuhan penduduk adalah angka yang menunjukkan persentase penambahan penduduk.
 4. Kepadatan penduduk adalah rasio banyaknya penduduk per kilometer persegi.
 5. Rasio jenis kelamin adalah perbandingan antara penduduk laki-laki dan penduduk
1. *place, but in the place where they were during the census. For the periods where the population census is not conducted, population projection is done to estimate population during those years. The population projection is an estimate based on the demographic components, such as birth, death, and migration. Indonesia's 2010–2035 population projection used the 2010 Population Census as the base population.*
 2. *The population of Indonesia are all residents of the entire territory of Indonesia who have stayed for six months or longer, and those who intended to stay more than six months even though their length of stay is less than six months.*
 3. *The growth rate of population is the number that show percentage of population growth within a specified period.*
 4. *Population density is ratio of population per square kilometer.*
 5. *Sex ratio is the ratio of males population to females population in a given area and time, usually*

perempuan pada suatu wilayah dan waktu tertentu. Biasanya dinyatakan dengan banyaknya penduduk laki-laki untuk 100 penduduk perempuan.

expressed as the number of males for every 100 females.

6. Distribusi penduduk adalah pola persebaran penduduk di suatu wilayah, baik berdasarkan batas-batas geografis maupun berdasarkan batas-batas administrasi pemerintahan.
 7. Komposisi penduduk adalah pola persebaran penduduk menurut karakteristiknya, contoh: penduduk menurut kelompok umur, penduduk menurut jenis kelamin.
 8. Pertambahan Penduduk adalah selisih dari jumlah penduduk tahun berjalan dikurangi jumlah penduduk tahun sebelumnya.
 9. Rumah tangga adalah seseorang atau sekelompok orang yang mendiami sebagian atau seluruh bangunan fisik/sensus dan biasanya tinggal bersama serta pengelolaan makan dari satu dapur. Yang dimaksud makan dari satu dapur adalah jika pengurusan kebutuhan sehari-harinya dikelola bersama-sama menjadi satu.
 10. Perkotaan adalah wilayah administratif tingkat desa/kelurahan yang telah memenuhi
6. *Population distribution is the pattern of population distribution in an area, either by geographic boundaries or by government administrative boundaries.*
 7. *Population composition is the pattern of population distribution by its characteristics, example: population by age group, population by sex*
 8. *Population Increase is the difference between total population in current year and previous year.*
 9. *Household is an individual or group of people living in a physical/census building unit or part of it and usually commit on a common provision for food and other essentials of living. Common provision for food means one organising daily needs for all of household members.*
 10. *Urban is an administrative area in village/kelurahan level that had*

1. persyaratan dalam hal kepadatan penduduk, persentase rumah tangga pertanian, sarana pendidikan formal, sarana kesehatan umum, dan sebagainya.
 2. Perdesaan adalah wilayah administratif tingkat desa/kelurahan yang belum memenuhi persyaratan dalam hal kepadatan penduduk, persentase rumah tangga pertanian, sarana pendidikan formal, sarana kesehatan umum, dan sebagainya,
 3. Angka Beban Ketergantungan adalah perbandingan antara jumlah penduduk 0-14 tahun ditambah dengan jumlah penduduk 65 tahun ke atas dibandingkan dengan jumlah penduduk usia 15-64 tahun.
 4. Penduduk usia kerja adalah penduduk yang berumur 15 tahun ke atas
 5. Angkatan kerja adalah penduduk usia kerja (15 tahun ke atas) yang bekerja, punya pekerjaan namun sementara tidak bekerja, dan pengangguran.
 6. Bukan Angkatan Kerja adalah penduduk usia kerja yang masih sekolah, mengurus rumah tangga, atau melakukan kegiatan
1. *fulfil several criteria in population density, percentage of farm household, formal educational facility, health facility, and so on.*
 2. *Rural is an administrative area in village/kelurahan level that had not fulfil several criteria in population density, percentage of farm household, formal educational facility, health facility, and so on.*
 3. *Dependency Ratio is a ratio of population 0-14 years-old plus population 65 year-old and older compared to population of 15-64 years-old.*
 4. *Working age population is persons of 15 years and over.*
 5. *Labor force or economically active are persons of 15 years and over, who in the previous week were working, temporarily absent from work but having jobs, and unemployment.*
 6. *Not Labour Force includes people on working age group that currently in school, being stay-at-home parents or doing other*

- selain bekerja.
- activities but working.*
7. Bekerja adalah kegiatan ekonomi yang dilakukan oleh seseorang dengan maksud memperoleh atau membantu memperoleh pendapatan atau keuntungan dan lamanya bekerja paling sedikit 1 jam secara terus menerus dalam seminggu yang lalu (termasuk pekerja keluarga tanpa upah yang membantu dalam suatu usaha/ kegiatan ekonomi).
 7. *Working is economic activity conducted by a person and intended to earn income by doing work or helping to do work at least one hour continuously during the reference week (including unpaid family worker/s for any economic activity).*
 8. Pengangguran merupakan bagian dari angkatan kerja yang tidak bekerja atau sedang mencari pekerjaan (baik bagi yang belum pernah bekerja sama sekali maupun yang sudah pernah bekerja) atau sedang mempersiapkan suatu usaha. Termasuk pengangguran juga adalah mereka yang tidak pernah mencari pekerjaan karena merasa tidak mungkin untuk mendapatkan pekerjaan dan mereka yang sudah memiliki pekerjaan tetapi belum mulai bekerja.
 8. *Unemployed is a part of labor force that currently isn't working; or currently is applying for a job (those who're never employed before or had been employed); or currently preparing business venture; including people who had never been seeking for a job because fear of rejection; and those who have a job but not yet officially start.*
 9. Tingkat Partisipasi Angkatan Kerja adalah persentase jumlah angkatan kerja terhadap penduduk usia kerja.
 9. *Economically Active Participation Rate is a percentage of labor force in comparison to total population of productive age.*
 10. Tingkat Pengangguran Terbuka adalah persentase jumlah pengangguran terhadap jumlah angkatan kerja.
 10. *Unemployment Rate is a percentage of unemployed in comparison to total labor force.*

POPULATION AND EMPLOYMENT

1. Jumlah jam kerja seluruhnya adalah jumlah jam kerja yang digunakan untuk bekerja (tidak termasuk jam kerja istirahat resmi dan jam kerja yang digunakan untuk hal-hal di luar pekerjaan).
 2. Lapangan usaha adalah bidang kegiatan dari pekerjaan/tempat bekerja di mana seseorang bekerja. Klasifikasi lapangan usaha mengikuti Klasifikasi Baku Lapangan Usaha Indonesia (KBLI) dalam 1 digit.
 3. Status pekerjaan adalah kedudukan seseorang dalam unit usaha/kegiatan dalam melakukan pekerjaan.
 4. Berusaha sendiri tanpa dibantu orang lain adalah bekerja atau berusaha dengan menanggung risiko secara ekonomis, yaitu dengan tidak kembalinya ongkos produksi yang telah dikeluarkan dalam rangka usahanya tersebut, serta tidak menggunakan pekerja dibayar maupun pekerja tak dibayar, termasuk yang sifat pekerjaannya memerlukan teknologi atau keahlian khusus.
 5. Berusaha dibantu buruh tidak tetap/buruh tidak dibayar adalah bekerja atau berusaha atas risiko sendiri, dan menggunakan buruh/pekerja tak dibayar dan atau buruh/pekerja tidak tetap.
1. *Total working hours is the total hours spent by an employee to perform all jobs (excluding the time used for other activities which are not classified as work).*
 2. *Industry is field of a person's activity or establishment. The classification of industries follows the Indonesia Standard Industrial Classification (KBLI) in one digit.*
 3. *Employment status is the status of a person at his place of work or establishment where he was employed.*
 4. *Own-account worker is a person who works at his own risk without assisted by paid per mount worker or unpaid worker include technical job or skill job.*
 5. *Employer assisted by temporary workers/unpaid worker is a person who works at his own risk and assisted by temporary worker/unpaid worker.*

6. Berusaha dibantu buruh tetap/buruh dibayar adalah berusaha atas risiko sendiri dan mempekerjakan paling sedikit satu orang buruh/pekerja tetap yang dibayar.
 7. Buruh/karyawan/pegawai adalah seseorang yang bekerja pada orang lain atau instansi/kantor/ perusahaan secara tetap dengan menerima upah/gaji baik berupa uang maupun barang. Buruh yang tidak mempunyai majikan tetap, tidak digolongkan sebagai buruh/karyawan, tetapi sebagai pekerja bebas. Seseorang dianggap memiliki majikan tetap jika memiliki 1 (satu) majikan (orang/rumah tangga) yang sama dalam sebulan terakhir, khusus pada sektor bangunan batasannya tiga bulan. Apabila majikannya instansi/lembaga, boleh lebih dari satu.
 8. Pekerja tak dibayar adalah seseorang yang bekerja membantu usaha untuk memperoleh penghasilan/keuntungan yang dilakukan oleh salah seorang anggota rumah tangga atau bukan anggota rumah tangga tanpa mendapat upah/gaji baik berupa uang maupun barang.
6. *Employer assisted by permanent workers/paid workers is a person who does his business at her/his own risk at least one assisted by paid permanent worker.*
 7. *Employee is a person who work permanently for other people or institution/office/ company and gains some money/cash or goods as wage/salary. Labor who have no permanent employer is not categorized as a laborer/ worker/ employee but casual worker. A laborers in general is considered to have a permanent employer if he has the same employer during the past month, particularly for building construction sector is 3 months. If the employer is an institution, more than 1 (one) employer is allowed.*
 8. *Unpaid worker is a person who intended to work without pay, either with money or good, in an establishment run by other members of the family, relative or neighbour.*

ULASAN**DESCRIPTION****3.1 Kependudukan**

Jumlah penduduk Kabupaten Aceh Besar menurut hasil sensus penduduk tahun 2021 adalah 405.535 jiwa. Penduduk laki-laki berjumlah 204.428 jiwa dan penduduk perempuan berjumlah 201.107 jiwa dengan sex ratio 104 .

Jika dilihat dari jumlah penduduk di tingkat kecamatan, kecamatan yang paling banyak jumlah penduduknya adalah Kecamatan Darul Imarah yang berjumlah 54.145 jiwa, sedangkan kecamatan yang paling sedikit jumlah penduduknya adalah Kecamatan Leupung yaitu sebanyak 3.392 jiwa.

Walaupun penduduk terbanyak terdapat di Kecamatan Darul Imarah, Kecamatan Krueng Barona Jaya ternyata menjadi Kecamatan terpadat. Ada sekitar 2.367 jiwa/km² di Kecamatan Krueng Barona Jaya. Darul Imarah menjadi kecamatan terpadat kedua dengan rata-rata 2.225 jiwa/km². Sedangkan yang terjarang terdapat di Kecamatan Kota Jantho yaitu hanya 16 jiwa/km².

Perkiraan penduduk pada pertengahan tahun menurut kelompok umur di Kabupaten Aceh Besar pada tahun 2021 yang paling banyak berada pada selang umur 0–4

3.1 Population

Based on the result estimate in 2021, the population of Aceh Besar regency was about 405,535 inhabitants. It was 204,428 male and 201,107 female, and the sex ratio was about 104 .

From all districts, Darul Imarah is the subdistrict that has the biggest population. Its about 54,145 people, while Leupung is the subdistrict that has the least population, that is 3,392 people.

Eventhough, Darul Imarah has a biggest population, Krueng Barona Jaya subdistrict also considered as densely populated, there are 2,367 lives/km². Darul Imarah the second most densely population with the average of 2,225 jiwa/km². Then Kota Jantho subdistrict become the least population with only 16 lives/km².

The estimate on the middle of the year, the population of Aceh Besar grouping by age in 2021, the most grup were in the range 0–4 years about 38,497 people, It was 19,748 male and 18,749 female.

3.2 Employment

The number of job seekers that registered at the regional office of Social, Manpower and Transmigration of Aceh

tahun yaitu berjumlah 38.497 jiwa, dimana jumlah laki-laki sebanyak 19.748 jiwa dan perempuan 18.749 jiwa.

3.2 Ketenagakerjaan

Jumlah pencari kerja yang terdaftar di Dinas Tenaga Kerja dan Transmigrasi Pemerintah Kabupaten Aceh Besar pada tahun 2021 adalah sebanyak 165 orang, dimana jumlah pencari kerja laki-laki lebih banyak dari pada perempuan.

Jika dilihat dari jumlah pencari kerja yang terdaftar menurut jenjang pendidikan, yang mendominasi adalah tingkat pendidikan SMA Sederajat dengan jumlah 115 orang. Kemudian tingkat pendidikan S1 / D4 sebanyak 33 orang.

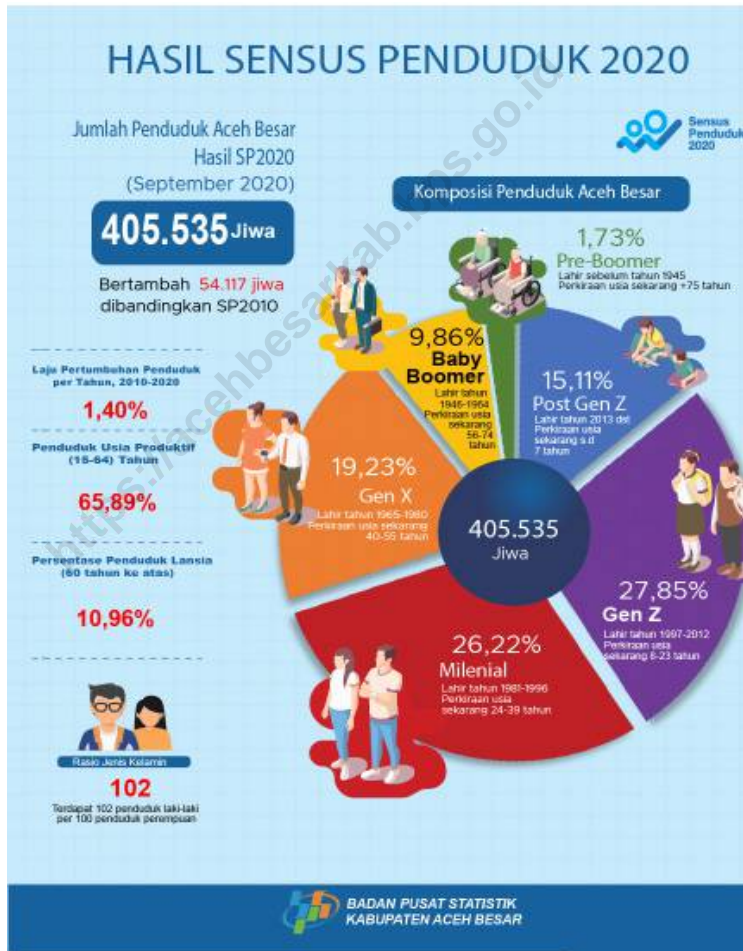
Pada tahun 2021, jumlah angkatan kerja di Aceh Besar ada sebanyak 187.623. Dari jumlah angkatan kerja tersebut, sebanyak 92,38 persen berstatus bekerja, sedangkan 7,62 persen merupakan pengangguran terbuka. TPT yang tinggi menunjukkan bahwa terdapat banyak angkatan kerja yang tidak terserap pada lapangan kerja.

Besar regency in 2021 was about 165 people, where the number of male more than female.

If we seen from the number of job seekers registered by education level, SMA is the highest number, it was about 115 people. Then S1/D4 graduate level about 33 people.

In 2021, the total workforce in Aceh Besar will be 187,623. Of the total labor force, 92.38 percent were employed, while 7.62 percent were open unemployment. A high open unemployment indicates that there is a large labor force that is not absorbed in the employment.

Gambar 3.1 Penduduk, Laju Pertumbuhan Penduduk, Distribusi Persentase Penduduk, Kepadatan Penduduk di Kabupaten Aceh Besar, 2021
Figures Population, Population Growth Rate, Percentage Distribution of Population, Population Density in Aceh Besar Regency/Municipality, 2021



Sumber/Source: Sensus Penduduk Tahun 2021

Gambar 3.2 Jumlah Penduduk Menurut Kelompok Umur di Kabupaten Aceh Besar, 2021
Figures 3.2 Population by Age Group in Aceh Besar Regency, 2021



Sumber/Source: Sensus Penduduk Tahun 2021

3.1 PENDUDUK POPULATION

Tabel
Table 3.1.1

Penduduk, Laju Pertumbuhan Penduduk, Distribusi Persentase Penduduk, Kepadatan Penduduk, Rasio Jenis Kelamin Penduduk Menurut Kecamatan di Kabupaten Aceh Besar, 2020 dan 2021
Population, Population Growth Rate, Percentage Distribution of Population, Population Density, and Population Sex Ratio by Subdistrict in Aceh Besar Regency/Municipality, 2020 and 2021

Kecamatan Subdistrict	Jumlah Penduduk Total Population		Laju Pertumbuhan Penduduk per Tahun 2010–2021 Annual Population Growth Rate (%)	
	2020 ¹	2021 ²	2010-2020 ³	2020-2021 ⁴
(1)	(2)	(3)	(4)	(5)
L h o o n g	9 860	9 893	0,79	0,45
Lhoknga	16 927	17 064	1,26	1,08
Leupung	3 392	3 471	2,79	3,12
Indrapuri	22 372	22 518	1,10	0,87
Kuta Cot Glie	14 075	14 186	1,24	1,05
Seulimeum	23 652	23 763	0,92	0,63
Kota Jantho	9 440	9 500	1,09	0,85
Lembah Seulawah	11 927	11 993	1,01	0,74
Mesjid Raya	21 231	21 172	0,17	0,00
Darussalam	22 834	22 751	0,09	0,00
Baitussalam	22 943	23 568	3,19	3,65
Kuta Baro	25 959	26 089	0,95	0,67
Montasik	20 261	20 432	1,30	1,13
Blang Bintang	11 811	11 869	0,94	0,66
Ingin Jaya	33 993	34 475	1,87	1,90
Krueng Barona Jaya	16 471	16 646	1,52	1,42
Sukamakmur	15 488	15 581	1,05	0,80
Kuta Malaka	6 896	6 971	1,54	1,45
Simpang Tiga	6 269	6 336	1,53	1,43
Darul Imarah	54 145	54 714	1,51	1,40
Darul Kamal	8 472	8 620	2,20	2,34
Peukan Bada	22 654	23 402	3,77	4,43
Pulo Aceh	4 463	4 513	1,58	1,50
Aceh Besar	405 535	409 527	1,40	1,31

Lanjutan Tabel/*Continued Table* 3.1.1

Kecamatan Subdistrict	Persentase Penduduk Percentage of Total Population		Kepadatan Penduduk per km ² Population Density per sq.km	
	2020 ¹	2021 ²	2020 ¹	2021 ²
(1)	(6)	(7)	(8)	(9)
L h o o n g	2,43	2,42	66	66
Lhoknga	4,17	4,17	192	194
Leupung	0,84	0,85	20	21
Indrapuri	5,52	5,50	114	114
Kuta Cot Glie	3,47	3,46	42	43
Seulimeum	5,83	5,80	58	59
Kota Jantho	2,33	2,32	16	16
Lembah Seulawah	2,93	2,93	37	38
Mesjid Raya	5,24	5,17	163	163
Darussalam	5,63	5,56	594	592
Baitussalam	5,66	5,75	1101	1131
Kuta Baro	6,40	6,37	425	427
Montasik	5,00	4,99	339	342
Blang Bintang	2,91	2,90	283	284
Ingin Jaya	8,38	8,42	1397	1416
Krueng Barona Jaya	4,06	4,06	2367	2392
Sukamakmur	3,82	3,80	356	359
Kuta Malaka	1,70	1,70	302	305
Simpang Tiga	1,55	1,55	227	230
Darul Imarah	13,35	13,36	2225	2247
Darul Kamal	2,09	2,10	368	374
Peukan Bada	5,59	5,71	625	646
Pulo Aceh	1,10	1,10	49	50
Aceh Besar	100	100	140	141

Sumber/*Source*: Hasil SP2021 (September)/*The result of the 2021 Population Census (September)*

Lanjutan Tabel/Continued Table 3.1.1

Kecamatan Subdistrict	Rasio Jenis Kelamin Penduduk Population Sex Ratio	
	2020 ¹	2021 ²
(1)	(10)	(11)
L h o o n g	107	107
Lhoknga	102	101
Leupung	106	101
Indrapuri	97	96
Kuta Cot Glie	102	100
Seulimeum	110	109
Kota Jantho	103	102
Lembah Seulawah	103	102
Mesjid Raya	103	104
Darussalam	97	98
Baitussalam	105	99
Kuta Baro	99	98
Montasik	101	99
Blang Bintang	101	100
Ingin Jaya	99	96
Krueng Barona Jaya	101	99
Sukamakmur	98	96
Kuta Malaka	101	99
Simpang Tiga	100	98
Darul Imarah	101	99
Darul Kamal	100	97
Peukan Bada	105	98
Pulo Aceh	110	107
Aceh Besar	102	100

Sumber/Source:

¹Hasil SP2021 (September)/The result of the 2021 Population Census (September)

²Hasil Proyeksi Penduduk Interim 2020–2023 (Pertengahan tahun/Juni)/The result of Interim Population Projection 2020–2023 (mid year June)

³Laju pertumbuhan penduduk dihitung berdasarkan penduduk tahun 2010 (Mei) dibandingkan dengan penduduk tahun 2020 (September)/ The growth rate refers to the change of the population in 2010 (May) to the population in 2020 (September)

⁴Laju pertumbuhan penduduk dihitung berdasarkan penduduk tahun 2020 (September) dibandingkan dengan penduduk tahun 2021 (Juni)/ The growth rate refers to the change of the population in 2020 (September) to the population in 2021 (June)

Tabel
Table 3.1.2

Jumlah Penduduk Menurut Kelompok Umur dan Jenis Kelamin di Kabupaten Aceh Besar, 2021
Population by Age Group and Sex in Aceh Besar Regency, 2021

Kelompok Umur <i>Age Group</i>	Jenis Kelamin/Sex		
	Laki-Laki <i>Male</i>	Perempuan <i>Female</i>	Jumlah <i>Total</i>
(1)	(2)	(3)	(4)
0–4	19 748	18 678	38 426
5–9	19 310	18 591	37 901
10–14	20 574	18 945	39 519
15–19	17 375	15 777	33 152
20–24	15 984	15 265	31 249
25–29	16 635	17 183	33 818
30–34	16 676	17 218	33 894
35–39	16 055	16 703	32 758
40–44	14 628	14 351	28 979
45–49	12 933	13 065	25 998
50–54	10 377	10 751	21 128
55–59	8 580	8 684	17 264
60–64	5 939	6 336	12 275
65–69	4 234	5 218	9 452
70–74	2 670	3 738	6 408
75+	2 710	4 596	7 306
Aceh Besar	204 428	205 099	409 527

Sumber/Source: Hasil Proyeksi Penduduk Interim 2020–2023 (Pertengahan tahun/Juni)/The result of Interim Population Projection 2020–2023 (mid year/June)

3.2 KETENAGAKERJAAN EMPLOYMENT

Tabel 3.2.1 Jumlah Penduduk Berumur 15 Tahun Keatas Menurut Jenis Kegiatan Selama Seminggu yang Lalu dan Jenis Kelamin di Kabupaten Aceh Besar, 2021
Population Aged 15 Years and Over by Type of Activity During The Previous Week and Sex in Aceh Besar Regency, 2021

Kegiatan Utama <i>Main Activity</i>	Jenis Kelamin/Sex		
	Laki-Laki <i>Male</i>	Perempuan <i>Female</i>	Jumlah <i>Total</i>
(1)	(2)	(3)	(4)
I. Angkatan Kerja/<i>Economically Active</i>	123 759	72 552	196 311
1. Bekerja/ <i>Working</i>	115 825	65 365	181 190
2. Pengangguran Terbuka/ <i>Unemployment</i>	7 934	7 187	15 121
II. Bukan Angkatan Kerja/<i>Economically Inactive</i>	39 651	82 385	122 036
1. Sekolah/ <i>Attending School</i>	14 093	14 540	28 633
2. Mengurus Rumah Tangga/ <i>Housekeeping</i>	8 241	60 242	68 483
3. Lainnya/ <i>Others</i>	17 317	7 603	24 920
Jumlah/<i>Total (I + II)</i>	163 410	154 937	318 347

Sumber/*Source*: BPS, Survei Angkatan Kerja Nasional (Sakernas) Agustus/BPS-Statistics Indonesia, August National Labor Force Survey

Tabel 3.2.2
Table

Penduduk Berumur 15 Tahun ke Atas Menurut Pendidikan Tertinggi yang Ditamatkan dan Jenis Kegiatan Selama Seminggu yang Lalu di Kabupaten Aceh Besar, 2021
Population 15 Years of Age and Over by Educational Attainment and Type of Activity During the Previous Week in Aceh Besar Regency, 2021

Pendidikan Tertinggi yang Ditamatkan ¹ Educational Attainment ¹	Angkatan Kerja/Economically Active			Persentase Bekerja terhadap Angkatan Kerja Percentage of Working to Economically Active
	Bekerja Working	Pengangguran ² Unemployment ²	Jumlah Angkatan Kerja Total of Economically Active	
(1)	(2)	(3)	(4)	(5)
0	32 973	1 054	34 027	96,90
1	35 241	1 886	37 127	94,92
2	72 980	8 341	81 321	89,74
3	39 996	3 840	43 836	91,24
Jumlah/Total	181 190	15 121	196 311	92,30

Sumber/Source: BPS, Survei Angkatan Kerja Nasional (Sakernas) Agustus/BPS-Statistics Indonesia, August National Labor Force Survey

Lanjutan Tabel/Continued Table 3.2.2

Pendidikan Tertinggi yang Ditamatkan ¹ Educational Attainment ¹	Bukan Angkatan Kerja Not Economically Active	Jumlah Total	Persentase Angkatan Kerja terhadap Penduduk Usia Kerja Percentage of Economically Active to Working Age Population
(1)	(6)	(7)	(8)
0	29 832	63 859	53,28
1	30 007	67 134	55,30
2	49 079	130 400	62,36
3	13 118	56 954	76,97
Jumlah/Total	122 036	318 347	61,67

Catatan/Note: ¹ 0. ≤ Sekolah Dasar (SD)/≤ Primary School
 1. Sekolah Menengah Pertama/Junior High School
 2. Sekolah Menengah Atas/Senior High School
 3. Perguruan Tinggi/Collage
² 1. Mencari pekerjaan/Looking for work
 2. Mempersiapkan usaha/Establishing a new business/firm
 3. Merasa tidak mungkin mendapat pekerjaan/Hopeless of job
 4. Sudah punya pekerjaan tetapi belum mulai bekerja/Have a job in future start

Sumber/Source: BPS, Survei Angkatan Kerja Nasional (Sakernas) Agustus/BPS-Statistics Indonesia, August National Labor Force Survey

Tabel
Table 3.2.3

Penduduk Berumur 15 Tahun Ke Atas yang Bekerja Selama Seminggu yang Lalu Menurut Status Pekerjaan Utama dan Jenis Kelamin di Kabupaten Aceh Besar, 2021
Population 15 Years of Age and Over who Worked During The Previous Week by Main Employment Status and Sex in Aceh Besar Regency, 2021

Status Pekerjaan Utama <i>Main Employment Status</i>	Laki-Laki <i>Male</i>	Perempuan <i>Female</i>	Jumlah <i>Total</i>
(1)	(2)	(3)	(4)
Berusaha sendiri <i>Own account worker</i>	29 135	18 833	47 968
Berusaha dibantu buruh tidak tetap/buruh tidak dibayar <i>Employer assisted by temporary worker/unpaid worker</i>	7 779	4 260	12 039
Berusaha dibantu buruh tetap/buruh dibayar <i>Employer assisted by permanent worker/paid worker</i>	6 448	891	7 339
Buruh/Karyawan/Pegawai/ <i>Employee</i>	50 825	27 583	78 408
Pekerja bebas pertanian <i>Agriculture casual worker</i>	5 736	1 464	7 200
Pekerja bebas non pertanian <i>Non-agricultural casual worker</i>	8 940	499	9 439
Pekerja keluarga/tak dibayar <i>Family worker/unpaid worker</i>	6 962	11 835	18 797
Jumlah/Total	115 825	65 365	181 190

Sumber/Source: BPS, Survei Angkatan Kerja Nasional (Sakernas) Agustus/BPS-Statistics Indonesia, August National Labor Force Survey

Tabel 3.2.4 Tingkat Partisipasi Angkatan Kerja (%) dan Tingkat Pengangguran (%) di Kabupaten Aceh Besar, 2013-2021
Table 3.2.4 Economically Active Participation Rate (%) and Unemployment Rate (%) in Aceh Besar Regency, 2013-2021

<i>Tahun</i> <i>Year</i>	<i>Tingkat Partisipasi Angkatan Kerja</i> <i>Economically Active Participation Rate</i>	<i>Tingkat Pengangguran Terbuka</i> <i>Open Unemployment Rate</i>
(1)	(2)	(3)
2013	57,87	13,15
2014	59,09	10,53
2015	61,90	6,81
2016	NA	NA
2017	59,17	8,49
2018	58,51	7,29
2019	56,18	7,67
2020	60,02	7,62
2021	61,67	7,70

Sumber/Source: BPS, Survei Angkatan Kerja Nasional (Sakernas) Agustus/BPS-Statistics Indonesia, August National Labor Force Survey

Tabel 3.2.5
Table

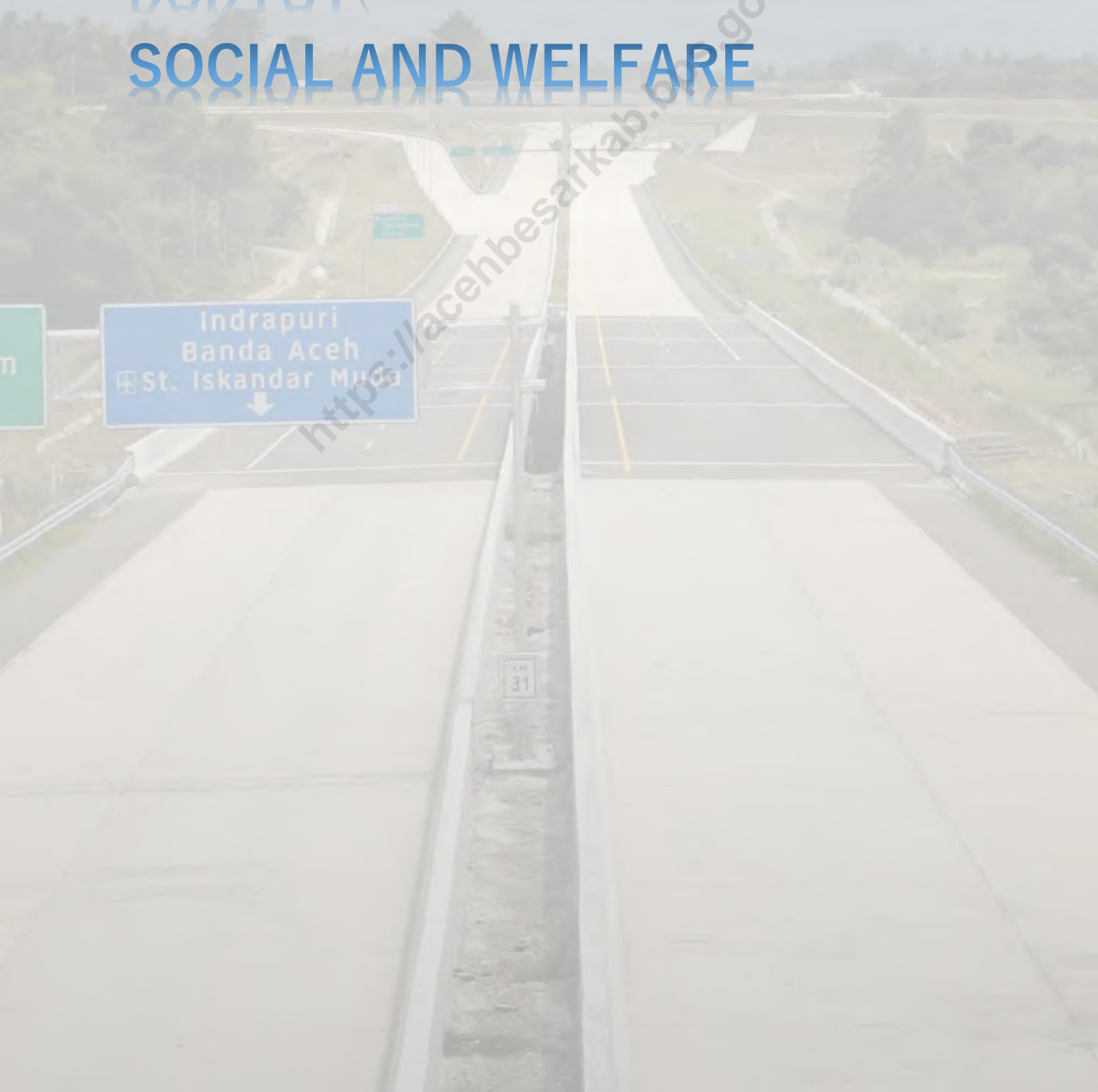
Jumlah Pencari Kerja Dirinci Menurut Kecamatan di Kabupaten Aceh Besar, 2021
Number of Work Seeking by Subdistricts in Aceh Besar Regency, 2021

Kecamatan Subdistrict	Pencari Kerja / Work Seeking (Jiwa / People)		
	Laki-Laki Male	Perempuan Female	Jumlah Total
(1)	(2)	(3)	(4)
L h o o n g	0	0	0
Lhoknga	1	3	4
Leupung	0	0	0
Indrapuri	0	0	0
Kuta Cot Glie	0	0	0
Seulimeum	0	0	0
Kota Jantho	2	1	3
Lembah Seulawah	0	0	0
Mesjid Raya	0	0	0
Darussalam	1	0	1
Baitussalam	1	0	1
Kuta Baro	2	0	2
Montasik	1	0	1
Blang Bintang	0	1	1
Ingin Jaya	3	7	10
Krueng Barona Jaya	0	1	1
Sukamakmur	3	0	3
Kuta Malaka	0	1	1
Simpang Tiga	0	1	1
Darul Imarah	10	2	12
Darul Kamal	0	0	0
Peukan Bada	4	0	4
Pulo Aceh	0	0	0
Aceh Besar	28	17	45

Sumber/Source: Dinas Tenaga Kerja dan Transmigrasi Kabupaten Aceh Besar/
Manpower and Transmigration Office of Aceh Besar Regency

BAB IV

SOSIAL DAN KESEJAHTERAAN RAKYAT/ SOCIAL AND WELFARE



<http://acehbesarkab.go.id>

Indrapuri
Banda Aceh
St. Iskandar Muda

31

PENJELASAN TEKNIS**TECHNICAL NOTES**

- | | |
|--|--|
| <p>1. Tidak/belum pernah sekolah adalah mereka yang tidak pernah atau belum pernah terdaftar dan tidak pernah atau belum pernah aktif mengikuti pendidikan di suatu jenjang pendidikan formal. Termasuk juga yang tamat/belum tamat taman kanak-kanak tetapi tidak melanjutkan ke sekolah dasar.</p> | <p>1. <i>Not/never attending school is someone who has never attended or never been registered in a formal education, such as primary, secondary, and tertiary education. Those who just completed kindergarten are considered as never attended school.</i></p> |
| <p>2. Masih bersekolah adalah mereka yang terdaftar dan aktif mengikuti pendidikan formal dan nonformal (Paket A, B, atau C), baik pendidikan dasar, menengah maupun pendidikan tinggi. Bagi mahasiswa yang sedang cuti dianggap masih bersekolah.</p> | <p>2. <i>Attending school is someone who is currently attending primary, secondary, or tertiary education, including package A, package B, or package C. College student who postpones his/her study is considered as attending school.</i></p> |
| <p>3. Tidak bersekolah lagi adalah mereka yang pernah terdaftar dan aktif mengikuti pendidikan di suatu jenjang pendidikan formal dan nonformal (Paket A, B, atau C), tetapi pada saat pencacahan tidak lagi terdaftar dan tidak aktif mengikuti pendidikan.</p> | <p>3. <i>Not attending school anymore is someone who had enrolled and participated in formal and non-formal education in the past including package A, package B, or package C, but currently does not attend school.</i></p> |
| <p>4. Tamat sekolah adalah menyelesaikan pelajaran yang ditandai dengan lulus ujian akhir pada kelas atau tingkat terakhir suatu jenjang pendidikan di sekolah negeri maupun swasta dengan mendapatkan tanda tamat belajar/ijazah. Seseorang</p> | <p>4. <i>Completed particular level of education is someone who has completed particular level of education in private or public school and accepting graduation certificate. Someone who has never attended the highest grade but passed the final exam is considered</i></p> |

- yang belum mengikuti pelajaran pada kelas tertinggi tetapi telah mengikuti ujian akhir dan lulus dianggap tamat sekolah.
5. Dapat membaca dan menulis artinya dapat membaca dan menulis kata-kata/kalimat sederhana dengan suatu aksara tertentu.
 6. Jalur Pendidikan di Indonesia terdiri atas 1) pendidikan formal, 2) pendidikan nonformal, dan 3) pendidikan informal yang ketiganya dapat saling melengkapi dan memperkaya (Undang-Undang No. 20 Tahun 2013 tentang Sistem Pendidikan Nasional).
 7. Jenjang Pendidikan Formal terdiri atas pendidikan dasar, pendidikan menengah, dan pendidikan tinggi. Jenis pendidikan yang diajarkan mencakup pendidikan umum, kejuruan, akademik, profesi, vokasi, keagamaan, dan khusus.
 - a. Pendidikan Dasar berbentuk Sekolah Dasar (SD) dan Madrasah Ibtidaiyah (MI) atau bentuk lain yang sederajat serta Sekolah Menengah Pertama (SMP) dan Madrasah Tsanawiyah (MTs), atau bentuk lain yang sederajat.
 - b. Pendidikan Menengah berbentuk Sekolah Menengah Atas (SMA), Madrasah Aliyah (MA), Sekolah Menengah Kejuruan (SMK), dan Madrasah Aliyah Kejuruan (MAK), atau bentuk lain yang sederajat.
 - c. Pendidikan Tinggi merupakan jenjang pendidikan setelah
 - as completed particular level of education.
5. *Able to read and write is the ability to read and write at least a simple sentence in any letter of alphabets.*
 6. *The Education System in Indonesia consists of 1) a formal education, 2) non-formal education, and 3) informal education that all three can be complementary and enriching (Law No. 20 Year 2013 about The National Education System).*
 7. *The Formal Education Level consists of primary education, secondary education, and high education. The kind of education that taught consists of general education, vocational, academic, professional, religious, and specific education.*
 - a. *The Primary Education consists of Elementary School and Islamic Elementary School or other equivalent forms and Junior High School and MTs, or other equivalent forms.*
 - b. *The Secondary Education consists of the senior high school, MA, Vocational School, and Vocational Madrasah Aliyah, or other equivalent forms.*
 - c. *The High Education consists of the*

pendidikan menengah yang mencakup program pendidikan diploma, sarjana, magister, spesialis, dan doktor yang diselenggarakan oleh perguruan tinggi. Perguruan tinggi dapat berbentuk akademi, politeknik, sekolah tinggi, institut, atau universitas.

education level after the secondary education that consists of diplomas, bachelor, master, specialist, and doctoral degrees that are held by the college. The colleges can be academy, polytechnic, high school, institute, or university.

8. Angka Partisipasi Sekolah adalah proporsi anak sekolah pada usia jenjang pendidikan tertentu dalam kelompok usia yang sesuai dengan jenjang pendidikan tersebut.
 9. Angka Partisipasi Murni adalah proporsi anak sekolah pada satu kelompok usia tertentu yang bersekolah pada jenjang yang sesuai dengan kelompok usianya.
 10. Rumah Sakit adalah tempat pemeriksaan dan perawatan kesehatan, biasanya berada di bawah pengawasan dokter/tenaga medis, yang melayani penderita yang sakit untuk berobat rawat jalan atau rawat inap.
 11. Rumah Sakit Bersalin adalah rumah sakit khusus untuk persalinan, dilengkapi pelayanan spesialis pemeriksaan kehamilan, persalinan, rawat inap dan rawat jalan ibu dan anak yang berada di bawah pengawasan dokter spesialis kandungan.
8. *School Participation Rate is a proportion of school-age children from certain educational attainment in comparison to total population of corresponding age group in each educational attainment.*
 9. *Net Enrollment Rate is a proportion of school-age children in certain age group compared to the number of children currently in school in corresponding educational attainment age-group.*
 10. *Hospital is a place for health check, usually controlled/supervised by doctors/medical personnel to serve the ill patients to get outpatient or inpatient treatment services.*
 11. *Maternity Hospital is a specialized hospital for childbirth, has specialist inspection service to pregnancy, childbirth, hospitalization and outpatient for mothers and children that is under the supervision of an obstetrician.*

12. Rumah Bersalin adalah sarana pelayanan kesehatan dengan izin sebagai rumah bersalin, dilengkapi pelayanan pemeriksaan kehamilan, persalinan serta pemeriksaan ibu dan anak yang berada di bawah pengawasan bidan senior.
 13. Poliklinik adalah sarana kesehatan yang dipakai untuk pelayanan berobat jalan, biasanya berada di bawah pengawasan dokter/tenaga medis.
 14. Puskesmas (Pusat Kesehatan Masyarakat) adalah unit pelaksana teknis dinas kesehatan kabupaten/kota yang mempunyai fungsi utama sebagai penyelenggara pelayanan kesehatan tingkat pertama. Wilayah kerja puskesmas maksimal adalah satu kecamatan dan untuk dapat menjangkau wilayah kerjanya, puskesmas mempunyai jaringan pelayanan yang meliputi unit Puskesmas Pembantu (Pustu), unit Puskesmas Keliling (Puskel), dan unit bidan desa/komunitas (Peraturan Menteri Kesehatan RI No. 75 Tahun 2014 Tentang Pusat Kesehatan Masyarakat).
 15. Pos Pelayanan Terpadu (Posyandu) adalah fasilitas kesehatan di bawah koordinasi Puskesmas. Posyandu bertugas untuk memberikan pelayanan kesehatan kepada masyarakat setempat, terutama untuk ibu dan balita.
 16. Pondok Bersalin Desa (Polindes) adalah fasilitas kesehatan di tingkat
12. *Maternity House is health care facility with a license as a maternity house, equipped with prenatal care, childbirth and examination of mothers and children which is under the supervision of a senior midwife.*
 13. *Polyclinic is a health facility in which to get outpatient services, usually under the control of doctor/ medical personnel.*
 14. *Public Health Center is technical implementation unit of regency health department that have the primary function as a first-level health care providers. The working area standard of public health center is one district and to reach their working areas, public health centers have a service network covering subsidiary of public health center, mobile public health center units, and midwife units (Regulation of the Minister of Health of Indonesia Number 75 Year 2014 about Public Health Center).*
 15. *Posyandu is a health facilities under the coordination of Puskemas. It's main duty is to provide health service to general community, especially to mother and infant.*
 16. *Polindes is a health facility in village level. It's main duty is to provide*

desa yang fungsi utamanya melayani persalinan.

labour service to pregnant women.

17. Keluarga Berencana adalah salah satu program pemerintah untuk mengendalikan laju pertumbuhan penduduk melalui beberapa layanan kesehatan, salah satunya adalah menyediakan alat penanggulangan kelahiran.
17. *Keluarga berencana is one of the government program to control population growth by providing several health services, including providing birth control tools.*
18. Apotek adalah suatu tempat tertentu yang digunakan untuk melakukan pekerjaan kefarmasian, dan penyaluran/penjualan obat atau bahan farmasi dan perbekalan kesehatan lainnya kepada masyarakat yang dikelola oleh tenaga apoteker (Peraturan Menteri Kesehatan RI No. 1332 Tahun 2002 Tentang Perubahan Atas Peraturan Menteri Kesehatan RI No. 922/MENKES/PER/X/1993 Tentang Ketentuan dan Tata Cara Pemberian Izin Apotek).
18. *Pharmacy is a specific place that is used for pharmaceutical jobs, and distribution/sale of drugs/ pharmaceuticals and other medical supplies to people that are administered by trained pharmacist (Regulation of the Minister of Health of Indonesia Number 1332 Year 2002 about the Changes of Regulation of the Minister of Health of Indonesia Number 922/MENKES/PER/X/1993 about Pro-vision and Procedures for Administration of Licensed Pharmacies).*
19. Imunisasi adalah memasukkan kuman atau racun penyakit tertentu yang sudah dilemahkan (vaksin) ke dalam tubuh dengan cara disuntik atau diminum (diteteskan dalam mulut) dengan maksud agar terjadi kekebalan tubuh terhadap penyakit tersebut.
19. *Immunization is putting enervated microbe of a certain disease into human body by injection or drinking (dropping into mouth) to make the body immune to that disease.*
20. Keluhan kesehatan adalah keadaan seseorang yang mengalami gangguan kesehatan atau kejiwaan, baik karena penyakit akut, penyakit kronis, kecelakaan, kriminal, atau
20. *Health complaint is a condition where a person has health or mental problems because of acute illness, chronically illness, accident, crimes, or others.*

hal lain.

21. Mengobati sendiri adalah upaya oleh anggota rumah tangga/keluarga dengan melakukan pengobatan sendiri tanpa datang ke tempat fasilitas kesehatan atau memanggil dokter/ petugas kesehatan ke rumahnya (misal minum obat modern, jamu, kerokan, kompres, kop, pijat) agar sembuh atau menjadi lebih ringan keluhan kesehatannya.
22. Angka penemuan kasus tuberkulosis adalah jumlah kasus baru tuberkulosis (TB) dan kasus TB yang didiagnosis kambuh yang diobati dalam program penanggulangan TB nasional dan dilaporkan kepada WHO, dibagi dengan perkiraan WHO terhadap jumlah kasus insiden tuberkulosis pada tahun yang sama, dinyatakan sebagai persentase.
23. Angka keberhasilan pengobatan tuberkulosis smear positive/Basil Tahan Asam (BTA) positif adalah proporsi (dinyatakan sebagai persentase) kasus TB BTA positif yang terdaftar di bawah program pengendalian TB nasional pada tahun tertentu yang dinyatakan berhasil menyelesaikan pengobatan. Dengan atau tanpa bukti bakteriologi keberhasilan ("sembuh" dan "menyelesaikan pengobatan" masing-masing).
24. Kasus kumulatif AIDS adalah kumulatif kasus AIDS sampai dengan referensi waktu tertentu.
21. *Self treatment is an effort of household members/family to have a health treatment by themselves without visiting health facilities or a doctor/health personnel (for instance, by taking modern medicine, herb medicine, chief with a coin, compress, cupping suction, massage) in order to recover from illness or reduce the health complaint.*
22. *The case detection rate for all forms of tuberculosis is the number of new and replese tuberculosis cases diagnosed and treated in national tuberculosis control programmes and notified to WHO, divided by WHO's estimate of the number of incident tuberculosis cases for the same year, expressed as a percentage.*
23. *The treatment success rate for new pulmonary smear-positive tuberculosis cases is the proportion (expressed as a percentage) of new smear-positive tuberculosis cases registered under a national tuberculosis control programme in a given year that succesfully completed treatment. With or without bacteriological evidence of succes ("cured" and "treatment completed" respectively).*
24. *Cummulative AIDS case is cummmulative AIDS cases with reference to a particular time.*

25. BCG (Bacillus Calmette Guerin) merupakan vaksinasi untuk mencegah penyakit TBC, diberikan pada bayi baru lahir atau anak, dengan suntikan pada kulit pangkal lengan atas. Bekas suntikan kemudian akan membentuk tonjolan kecil jaringan parut pada kulit lengan atas. Suntikan BCG diberikan kepada anak sebanyak 1 kali.
25. *BCG (Bacillus Calmette Guerin) is a vaccine to prevent TBC disease, given to newborns or children, by injection at the base of the skin of the upper arm. Injection site will form little bumps of scar tissue in the skin of the upper arm. BCG injections given to children 1 times.*
26. DPT (Difteri, Pertusis, Tetanus) merupakan vaksin untuk mencegah penyakit Difteri, Pertusis, dan Tetanus yang diberikan pada bayi berumur 3 bulan ke atas, dengan suntikan pada paha, diulang 1 bulan dan 2 bulan kemudian, sehingga suntikan imunisasi DPT lengkap pada balita berjumlah 3 kali (kadang selang waktu antar suntikan bisa lebih dari 1 bulan)
26. *DPT (Diphtheria, Pertussis, Tetanus) is a vaccine to prevent the diphtheria, pertussis, and tetanus disease, given to infants aged 3 months and above, with a shot in the thigh, repeated one month and two months later, so that the complete DPT immunization shots at toddler totaling 3 times (sometimes the time interval between injections can be more than 1 month).*
27. Anak Lahir Hidup adalah semua anak yang waktu lahir menunjukkan tanda-tanda kehidupan, walaupun hanya sementara. Tanda-tanda kehidupan tersebut termasuk adanya detak jantung, nafas, menangis, dll.
27. *Children Ever Born are any children who at the time of their births showed living sign, although momentarily, such as beating heart, breathing, crying, and other sign of living.*
28. Angka Kematian Kasar adalah angka yang menunjukkan banyaknya kematian untuk setiap 1.000 pasien rawat inap pada suatu rumah sakit.
28. *Crude Death Rate shows how many deaths per 1,000 outpatient in certain hospital.*
29. Angka Kematian Bersih adalah angka kematian 48 jam setelah dirawat untuk tiap 1.000 pasien rawat inap.
29. *Net Death Rate is the number of death 48 hours after hospital admission for every 1,000 outpatient in certain hospital.*

30. Bayi dengan Berat Badan Lahir Rendah (BBLR) adalah bayi yang lahir dengan berat badan kurang dari 2.500 gr.
 31. Berobat jalan adalah kegiatan atau upaya anggota rumah tangga yang mempunyai keluhan kesehatan untuk memeriksakan diri dan mendapatkan pengobatan dengan mendatangi tempat pelayanan kesehatan modern atau tradisional tanpa menginap. Termasuk mendatangkan pekerja kesehatan ke rumah.
 32. Rawat Inap adalah upaya penyembuhan dengan menginap 1 malam atau lebih di suatu unit pelayanan kesehatan modern atau tradisional, termasuk dalam kejadian ini adalah rawat inap untuk persalinan.
 33. Jaminan Kesehatan adalah program perlindungan kesehatan di mana penjamin menanggung seluruh atau sebagian biaya pengobatan peserta jaminan kesehatan.
 34. Pemakaian Tempat Tidur merupakan pemakaian tempat tidur pada satuan waktu tertentu. Angka ini menggambarkan tinggi rendahnya pemanfaatan tempat tidur rumah sakit.
 35. Tenggang Perputaran Tempat Tidur adalah rata-rata hari di mana tempat
30. *Infants with Low Birth Weight are infants born with weight less than 2,500 gr.*
 31. *Outpatient is an activity or effort of household member that has health complaint to consult and get treatment by visiting the places of modern or traditional health services without a stay. Including bringing health workers to the house.*
 32. *Inpatient is a healing effort by staying 1 night or more in a modern or traditional health service units, including a pregnant woman in labour.*
 33. *Health Insurance is an insurance product that covers all or partial medical bill of it's participant.*
 34. *Bed Occupancy is the rate of bed occupancy in certain time. This figure describes the high and low of inpatient room usage in hospital.*
 35. *Turn Over Interval (TOI) is the average day of unoccupied bed between one occupied interval to the next occupied interval.*

- tidur tidak ditempati dari telah diisi ke saat terisi berikutnya.
36. Angka Perputaran Tempat Tidur adalah frekuensi berapa kali pemakaian tempat tidur dalam satu periode.
37. Luas lantai adalah luas lantai yang ditempati dan digunakan untuk keperluan sehari-hari (sebatas atap).
38. Air Kemasan Bermerek adalah air minum kemasan dengan merek dagang yang telah terdaftar.
39. Air Isi Ulang adalah air yang dijual pada depot pengisian air isi ulang.
40. Air leding adalah sumber air yang berasal dari air yang telah melalui proses penjernihan dan penyehatan sebelum dialirkan kepada konsumen melalui instalasi berupa saluran air. Sumber air ini biasanya diusahakan oleh PAM/PDAM/BPAM. Termasuk dalam hal ini air leding yang didapat secara eceran.
41. Sumur terlindung adalah air yang berasal dari dalam tanah yang digali dan lingkaran sumur tersebut dilindungi oleh tembok paling sedikit 0,8 meter di atas tanah dan 3 meter ke bawah tanah, serta ada lantai semen sejauh 1 meter dari lingkaran sumur.
36. *Bed Turn Over (BTO) Interval is the net effect of changed in occupancy rate and length of stay.*
37. *Floor Area is floor surface area for day-to-day indoor activity.*
38. *Branded Bottled Water is bottled water with legal trademark.*
39. *Refilled Water is drinking water that are sold in drinking water refill depot.*
40. *Pipe water is a water source that comes from water that has been through a process of purification and sanitation before distribute to consumers through an instalation of water lines. This water source is usually distributed by PAM/PDAM/BPAM. This include a pipe water that sold at retail.*
41. *Protected wells is water that comes from the soil were excavated and the circumference of the well was protected by walls at least 0.8 meters above ground and 3 meters underground, and cement floor as far as 1 meter from the well circumference.*

42. Mata air adalah sumber air permukaan tanah di mana air timbul dengan sendirinya.
42. *Spring water is surface water source that occurs naturally.*
43. Status penguasaan bangunan tempat tinggal milik sendiri adalah jika tempat tinggal tersebut pada waktu pencacahan betul-betul sudah milik kepala rumah tangga atau salah seorang anggota rumah tangga. Rumah yang dibeli secara angsuran melalui kredit bank atau rumah dengan status sewa beli dianggap rumah milik sendiri.
43. *Own ownership property status is a status of dwelling occupied belongs to the head of household or one of the household member. Houses bought through bank credit or houses with leasing status were also categorized as an own property.*
44. Peristiwa tindak pidana yang dilaporkan ialah setiap peristiwa yang diterima kepolisian dari laporan masyarakat, atau peristiwa dimana pelakunya tertangkap tangan oleh kepolisian.
44. *Reported crime incidence includes all criminal cases reported and received by police office, and all crimes caught by police.*
45. Jumlah tindak pidana menggambarkan jumlah kasus tindak pidana yang terjadi pada kurun waktu tertentu.
45. *Crime total refers to the number of criminal cases occurring during a given period.*
46. Resiko penduduk terjadi tindak pidana per 100.000 penduduk

46. *Crime rate*

$$= \frac{\text{Number of criminal cases year t}}{\text{Total population year t}} \times 100.000$$

Resiko penduduk terjadi tindak pidana per 100.000 penduduk mengindikasikan peluang penduduk berisiko terkena tindak pidana. Biasanya dinyatakan dalam setiap 100.000 penduduk.

Crime rate indicates the probability of population exposed to risk of crime, expressed in every 100,000 people.

47. Selang waktu terjadi tindak pidana tahun t

$$= \frac{365 \times 24 \times 60 \times 60}{\text{Jumlah tindak pidana tahun t}} \times (\text{detik})$$

Selang waktu terjadi tindak pidana tahun t mengindikasikan selang waktu terjadinya satu tindak kejahatan dengan kejahatan yang lain.

48. Persentase penyelesaian tindak pidana

$$= \frac{\text{Jumlah tindak pidana yang diselesaikan}}{\text{Jumlah peristiwa tindak pidana yang dilaporkan}} \times 100\%$$

Persentase penyelesaian peristiwa tindak pidana menyatakan persentase penyelesaian tindak pidana oleh polisi. Suatu tindak pidana dinyatakan sebagai kasus yang selesai di tingkat kepolisian, apabila:

1. berkas perkaranya sudah siap untuk diserahkan atau telah diserahkan kepada kejaksaan;
2. dalam hal delik aduan, pengaduannya dicabut dalam tenggang waktu yang telah ditentukan menurut undang-undang;
3. telah diselesaikan oleh kepolisian berdasarkan azas plichmatigheid (kewajiban berdasarkan kewenangan hukum);

47. *Crime clock*

$$= \frac{365 \times 24 \times 60 \times 60}{\text{Number of criminal cases year t}} \times (\text{second})$$

Crime clock indicates the time interval of occurrence between one crime to another crime.

48. *Crime clearance rate*

$$= \frac{\text{Number of cleared criminal cases}}{\text{Number of reported criminal cases}} \times 100\%$$

Crime clearance rate refers to percentage of crime clearance by police. A criminal case is categorized as a cleared case by police, if:

1. *All documents are ready to submit or already submitted to justice court;*
2. *In the case of attense that warrants complaint, the complaint was withdraw within a given period state in the law;*
3. *The case was cleared by police based on the principle of plichmatigheid (obligation on the basis of law outhority);*
4. *The case was not the responsibility of police office;*
5. *The suspect died;*
6. *The case was out of date*

4. kasus yang dimaksud tidak termasuk kompetensi kepolisian
 5. tersangka meninggal dunia;
 6. kasus kadaluwarsa.
-
49. Bencana Alam adalah peristiwa atau serangkaian peristiwa yang mengancam dan mengganggu kehidupan / penghidupan masyarakat yang disebabkan oleh faktor alam antara lain berupa gempa bumi, tsunami, gunung meletus, banjir, kekeringan, angin topan, dan tanah longsor sehingga mengakibatkan kerugian materi maupun non-materi.
 50. Korban meninggal adalah orang yang dilaporkan tewas atau meninggal dunia akibat bencana.
 51. Korban hilang adalah orang yang dilaporkan hilang atau tidak ditemukan atau tidak diketahui keberadaannya setelah terjadi bencana.
 52. Korban luka/sakit adalah orang yang mengalami luka-luka atau sakit, dalam keadaan luka ringan, luka sedang maupun luka parah/berat, baik yang berobat jalan maupun rawat inap.
 53. Rusak Berat adalah kriteria kerusakan yang mengakibatkan bangunan roboh atau sebagian besar komponen struktur rusak.
-
49. *Natural Disaster is an event or series of events that threaten and disrupt the lives and livelihoods caused by natural factors such as: earthquake, tsunami, volcanic eruption, flood, flash flood, drought, typhoon/ cyclone, and landslide so it can lead to result in loss of material and non-material.*
 50. *Fatality is a person reported killed or death in the wake of a disaster.*
 51. *Missing person is a person reported missing or who cannot be located or who cannot be accounted for in the wake of a disaster.*
 52. *Casualty is a person suffering injury or illness, in a state of light injury, moderate injury, or heavy injury, which in undergoing treatment as either an outpatient or inpatient.*
 53. *Severely damaged is the criteria of damage that resulted most buildings collapsed or damaged its structural components.*

54. Rusak sedang adalah kriteria kerusakan yang mengakibatkan sebagian kecil komponen struktur rusak, dan komponen penunjang rusak namun bangunan masih tetap berdiri.
55. Rusak ringan adalah kriteria kerusakan yang mengakibatkan sebagian komponen struktur retak (struktur masih bisa digunakan) dan bangunan masih tetap berdiri.
56. Untuk mengukur kemiskinan, BPS menggunakan konsep kemampuan memenuhi kebutuhan dasar (basic needs approach). Dengan pendekatan ini, kemiskinan dipandang sebagai ketidakmampuan dari sisi ekonomi untuk memenuhi kebutuhan dasar makanan dan bukan makanan yang diukur dari sisi pengeluaran. Metode yang digunakan adalah menghitung Garis Kemiskinan (GK), yang terdiri dari dua komponen yaitu Garis Kemiskinan Makanan (GKM) dan Garis Kemiskinan Non-Makanan (GKNM). Penghitungan Garis Kemiskinan dilakukan secara terpisah untuk daerah perkotaan dan perdesaan.
57. Penduduk miskin adalah penduduk yang memiliki rata-rata pengeluaran per kapita per bulan di bawah Garis Kemiskinan.
58. Garis Kemiskinan Makanan (GKM) merupakan nilai pengeluaran
54. *Damaged is the criteria of damage that resulted defective fraction of structural components and supporting components damaged, but the building still stands.*
55. *Lightly damaged is the criteria of damage that resulted partially cracked structural components, but the structure still can be used and the building still stands.*
56. *To measure poverty, BPS-Statistics Indonesia has used the concept of basic needs approach. Therefore, poverty is viewed as economic inability to fulfill food and non-food basic needs which are measured by consumption/expenditure. The method used is calculating poverty line, which consists of two components that are Food Poverty Line (FPPL) and Non-Food Poverty Line (NFPL). The poverty line was calculated separately for urban and rural areas.*
57. *A person whose expenditure per capita per month is below the poverty line is considered to be poor.*
58. *The Food Poverty Line refers to the daily minimum requirement*

kebutuhan minimum makanan yang disetarakan dengan 2.100 kkalori per kapita per hari. Garis Kemiskinan Non-Makanan (GKNM) adalah kebutuhan minimum untuk perumahan, sandang, pendidikan, kesehatan, dan kebutuhan dasar lainnya.

59. Ukuran Kemiskinan
- Head Count Index (HCI-P0) adalah persentase penduduk miskin yang berada di bawah Garis Kemiskinan (GK).
 - Indeks Kedalaman Kemiskinan (Poverty Gap Index-P1) merupakan ukuran rata-rata kesenjangan pengeluaran masing-masing penduduk miskin terhadap garis kemiskinan. Semakin tinggi nilai indeks, semakin jauh rata-rata pengeluaran penduduk dari garis kemiskinan.
 - Indeks Keparahan Kemiskinan (Poverty Severity Index-P2) memberikan gambaran mengenai penyebaran pengeluaran di antara penduduk miskin. Semakin tinggi nilai indeks, semakin tinggi ketimpangan pengeluaran di antara penduduk miskin.

Foster-Greer-Thorbecke (1984) merumuskan suatu ukuran yang digunakan untuk mengukur tingkat kemiskinan sebagai berikut:

$$P_a = \frac{1}{n} \sum_{i=1}^q \left[\frac{z - y_i}{z} \right]^a$$

dimana:
a=0, 1, 2

of 2,100 kcal per capita per day. The Non-Food Poverty Line refers to the minimum requirement for household necessities for clothing, education, health, and other basic individual needs.

59. Poverty Measures
- Head Count Index (HCI-P0) simply measures the percentage of the population that is counted as poor, often denoted by P0.
 - Poverty Gap Index-P1 measures the extent to which individuals fall below the poverty line (the poverty gaps) as a proportion of the poverty line. Higher value of the index shows that the gap between average expenditure of the poor and the poverty line is wider.
 - Poverty Severity Index-P2 describes inequality among the poor. This is simply a weighted sum of poverty gaps (as a proportion of the poverty line), where the weights are the proportionate poverty gaps themselves. Hence, by squaring the poverty gap index, the measure implicitly puts more weight on observations that fall well below the poverty line. Higher value of the index shows that inequality among the poor is higher.

Foster-Greer-Thorbecke (1984) developed poverty measures that may be written as:

z =Garis kemiskinan

y_i =Rata-rata pengeluaran perkapita sebulan penduduk yang berada di bawah garis kemiskinan ($i=1,2,\dots,q$), $< z$
 q =Banyaknya penduduk yang berada di bawah garis kemiskinan
 n =Jumlah penduduk

- Jika $a=0$, diperoleh Head Count Index (P0), jika $a=1$ diperoleh indeks kedalaman kemiskinan (Poverty Gap Index-P1) dan jika $a=2$ disebut indeks keparahan kemiskinan (Poverty Severity Index-P2).

$$P_a = \frac{1}{n} \sum_{i=1}^q \left[\frac{z - y_i}{z} \right]^a$$

where:

$a=0, 1, 2$

z =the poverty line

y_i =Average expenditure per capita per month of the poor ($i=1,2,\dots,q$),

$y_i < z$

q =the number of poor

n =the total population

if $a=0$ is obtained Head Count Index (P0), if $a=1$ is obtained Poverty Gap Index-P1, and if $a=2$ is obtained Poverty Severity Index-P2.

<https://acehbesarkab.bps.go.id>

4.1 Pendidikan

Jumlah sekolah Sekolah Dasar (SD) di Kabupaten Aceh Besar pada tahun 2020 ada sebanyak 211 sekolah. Dimana sebanyak 210 sekolah dikelola oleh pemerintah (sekolah negeri) dan sisanya berstatus sekolah swasta. Jumlah guru yang ada sebanyak 2.817 orang (negeri dan swasta) dan jumlah murid yang terdaftar sejumlah 30.733 orang.

Pada tahun 2020 tercatat data Sekolah Lanjutan Tingkat Pertama (SLTP) di bawah kementerian Pendidikan dan Kebudayaan (negeri dan swasta) dari segi jumlah sebanyak 78 sekolah, dengan jumlah guru sebanyak 1.496 orang dan 15.164 orang murid. Sedangkan untuk tingkat Sekolah Lanjutan Tingkat Atas (SLTA) di bawah kementerian Pendidikan dan Kebudayaan (negeri dan swasta) jumlahnya ada sebanyak 44 sekolah. Jumlah tenaga pendidik (guru) untuk tingkat SLTA sebanyak 1.055 orang dan murid yang terdaftar sebanyak 7.476 orang. Sedangkan untuk tingkat Sekolah Menengah Kejuruan (SMK) terdapat 11 sekolah dengan tenaga pendidik (guru) sebanyak 434 orang dan murid sebanyak 3.325 orang.

4.1 Education

There were 211 Elementary schools in Aceh Besar regency in 2020. in which 210 schools were private schools and the rest were public schools. The number of teachers was 2,817 (public and private) and 30,733 registered students.

In year 2020. there were 748 registered junior high schools with 1,496 teachers and 15,164 students (public and private). Meanwhile. there were 44 senior high schools (public and private). The number of teacher was 1,055 and 7,476 registered students. Meanwhile, at the Vocational High School (SMK) level, there are 11 schools with 434 teachers (teachers) and 3,325 students.

4.2 Health

The existing of health facilities in Aceh Besar regency in 2020 with 28 hospital. 28 Puskesmas (health centers) , 69 PUSTU and 9 pharmacy

There are 151 doctors, 37 of whom are dentists. The number of nurses and midwives were 1.387 people. pharmacy 81 people. Environment of health 82 people. nutrient 86 people. health of society 213 people.

4.2 Kesehatan

Jumlah sarana kesehatan yang ada di Kabupaten Aceh Besar pada tahun 2020 terdapat 2 unit rumah sakit, puskesmas sebanyak 28 unit. PUSTU sebanyak 69 unit dan Apotek 9 Unit.

Tenaga dokter ada sebanyak 151 orang, 37 orang diantaranya dokter gigi. Adapun jumlah perawat dan bidan sebanyak 1.387 orang. Tenaga farmasi 81 orang. kesehatan lingkungan 82 orang. gizi 86 orang. kesehatan masyarakat 213 orang.

4.3 Agama dan Sosial Lainnya

Adapun sarana tempat peribadatan umat beragama Islam di Kabupaten Aceh Besar pada tahun 2020 berjumlah 164 mesjid dan 636 meunasah. dimana seluruh kecamatan yang ada di Kabupaten Aceh Besar memiliki sarana tersebut. Jumlah mesjid yang paling banyak terdapat di kecamatan Darul Imarah dan Indrapuri yaitu berjumlah 16 mesjid di Kecamatan Darul imarah dan 15 mesjid di Kecamatan Indrapuri.

4.3 Religion and other Affairs

Moreover. the means for Muslim religious worship in Aceh Besar regency during 2020 were 164 mosques and 636 meunasah. where all of subdistricts had all these facilities. Darul Imarah and Indrapuri districts are the districts that have the most mosques.

Most natural disasters occurred during 2020 were fire as many as 46 times. In addition. hurricane natural disasters also occurred in several districts. namely as many as 23 events and flooding as many as 10 incident. During 2020 disaster casualties of natural disasters which claimed 1 victim.

Kasus bencana alam yang terjadi pada tahun 2020 paling banyak adalah bencana kebakaran yang terjadi sebanyak 46 kejadian. Selain itu bencana alam angin Kencang juga terjadi di beberapa kecamatan yaitu sebanyak 23 kejadian serta banjir sebanyak 10 kejadian.

Selama Tahun 2020 Terdapat bencana yang memakan korban jiwa yaitu bencana Banjir yang memakan 1 korban jiwa.

4.4 Kemiskinan

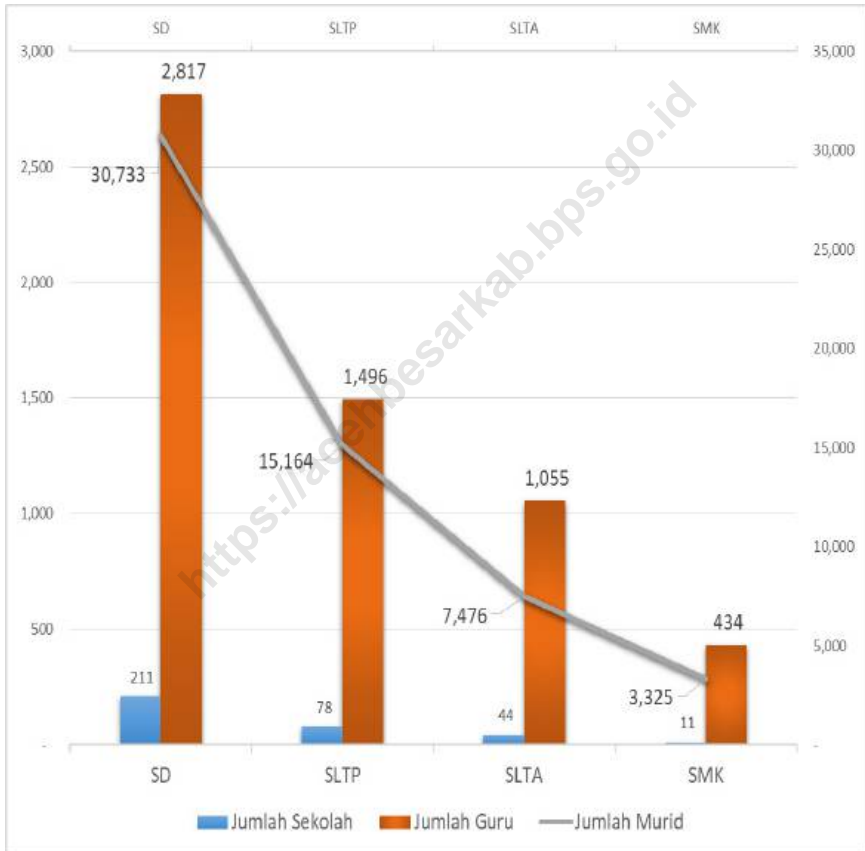
Persentase penduduk miskin di Kabupaten Aceh Besar sedikit menurut bila di bandingkan dengan tahun sebelumnya.pada tahun 2020 persentase penduduk miskin berkisar 13,84 persen dari penduduk Aceh Besar sedangkan tahun 2019 berkisar 13,92 persen.

4..4 Poverty

The percentage of poor people in Aceh Besar District is slightly according to the comparison with the previous year. In 2020 the percentage of poor people was around 13.84 percent of the population of Aceh Besar, while in 2019 it was around 13.92 percent.

Gambar 4.1
Figures

Jumlah Sekolah, Guru, dan Murid pada jenjang pendidikan Sekolah Umum di Kabupaten Aceh Besar, 2020/2021
Number of Schools, Teachers, and Pupils in Aceh Besar Regency, 2020/2021



Sumber/Source: Kementerian Pendidikan dan Kebudayaan, Sistem Data Pokok Pendidikan, data semester ganjil laporan sampai dengan 2020/Ministry of Educations and Culture, Basic Education Data System, odd semester report data up to 2020

Gambar 4.2
Figures

Jumlah Tenaga Kesehatan di Kabupaten Aceh Besar, 2020
Number of Health Human Resources in Aceh Besar Regency, 2020



Sumber/Source: Dinas Kesehatan Kabupaten Aceh Besar/Public Health Service of Aceh Besar Regency

4.1 PENDIDIKAN EDUCATION

Tabel 4.1.1
Table

Jumlah Sekolah, Guru, dan Murid Taman Kanak-Kanak (TK) di Bawah Kementerian Pendidikan dan Kebudayaan Menurut Kecamatan di Kabupaten Aceh Besar, 2020/2021 dan 2021/2022
Number of Schools, Teachers, and Pupils in Kindergarten Under The Ministry of Education and Culture by Subdistrict in Aceh Besar Regency, 2020/2021 and 2021/2022

Kecamatan Subdistrict	Sekolah/Schools					
	Negeri/Public		Swasta/Private		Jumlah/Total	
	2020/2021	2021/2022	2020/2021	2021/2022	2020/2021	2021/2022
(1)	(2)	(3)	(4)	(5)	(6)	(7)
Lhoong	1	1	9	9	10	10
Lhoknga	-	-	4	5	4	5
Leupung	1	1	3	3	4	4
Indrapuri	1	1	20	21	21	22
Kuta Cot Glie	1	1	10	10	11	11
Seulimuem	1	1	6	10	7	11
Kota Jantho	1	1	6	5	7	6
Lembah Seulawah	1	1	7	7	8	8
Mesjid raya	-	-	10	11	10	11
Darussalam	-	-	10	11	10	11
Baitussalam	-	-	8	13	8	13
Kuta Baro	1	1	10	12	11	13
Montasik	-	-	9	8	9	8
Blang Bintang	-	-	6	7	6	7
Ingin Jaya	-	-	15	17	15	17
Krueng Barona Jaya	-	-	4	4	4	4
Suka Makmur	1	1	11	12	12	13
Kuta malaka	2	2	7	7	9	9
Simpang Tiga	-	-	5	6	5	6
Darul Imarah	-	-	23	23	23	23
Darul Kamal	-	-	1	1	1	1
Peukan Bada	1	1	8	9	9	10
Pulo Aceh	1	1	1	1	2	2
Aceh Besar	13	13	193	212	206	225

Lanjutan Tabel/*Continued Table* 4.1.1

Kecamatan Subdistrict	Guru/Teachers					
	Negeri/Public		Swasta/Private		Jumlah/Total	
	2020/2021	2021/2022	2020/2021	2021/2022	2020/2021	2021/2022
(1)	(2)	(3)	(4)	(5)	(6)	(7)
Lhoong	3	3	38	36	41	39
Lhoknga	-	-	26	28	26	28
Leupung	3	3	13	11	16	14
Indrapuri	5	5	100	95	105	100
Kuta Cot Glie	4	4	36	37	40	41
Seulimuem	3	3	17	27	20	30
Kota Jantho	6	4	21	20	27	24
Lembah Seulawah	3	5	21	20	24	25
Mesjid raya	-	-	44	43	44	43
Darussalam	-	-	44	47	44	47
Baitussalam	-	-	47	69	47	69
Kuta Baro	3	3	56	58	59	61
Montasik	-	-	48	38	48	38
Blang Bintang	-	-	31	36	31	36
Ingin Jaya	-	-	115	116	115	116
Krueng Barona Jaya	-	-	21	17	21	17
Suka Makmur	8	7	58	65	66	72
Kuta malaka	10	8	40	39	50	47
Simpang Tiga	-	-	24	26	24	26
Darul Imarah	-	-	124	123	124	123
Darul Kamal	-	-	7	6	7	6
Peukan Bada	8	9	50	48	58	57
Pulo Aceh	4	4	3	3	7	7
Aceh Besar	60	58	984	1 008	1 044	1 066

Lanjutan Tabel/Continued Table 4.1.1

Kecamatan Subdistrict	Murid/Pupils					
	Negeri/Public		Swasta/Private		Jumlah/Total	
	2020/2021	2021/2022	2020/2021	2021/2022	2020/2021	2021/2022
(1)	(14)	(15)	(16)	(17)	(18)	(19)
Lhoong	18	21	212	152	230	173
Lhoknga	-	-	193	198	193	198
Leupung	19	21	64	51	83	72
Indrapuri	23	18	692	647	715	665
Kuta Cot Glie	22	3	227	258	249	261
Seulimuem	41	71	179	361	220	432
Kota Jantho	50	40	189	157	239	197
Lembah Seulawah	25	49	172	179	197	228
Mesjid raya	-	-	386	408	386	408
Darussalam	-	-	324	334	324	334
Baitussalam	-	-	296	472	296	472
Kuta Baro	15	20	414	483	429	503
Montasik	-	-	357	315	357	315
Blang Bintang	-	-	255	279	255	279
Ingin Jaya	-	-	958	1 005	958	1 005
Krueng Barona Jaya	-	-	124	122	124	122
Suka Makmur	45	30	395	387	440	417
Kuta malaka	58	36	251	186	309	222
Simpang Tiga	-	-	163	170	163	170
Darul Imarah	-	-	1 140	1 085	1 140	1 085
Darul Kamal	-	-	61	66	61	66
Peukan Bada	51	59	401	445	452	504
Pulo Aceh	30	28	54	46	84	74
Aceh Besar	397	396	7 507	7 806	7 904	8 202

Catatan/Note: ¹ Jumlah guru termasuk kepala sekolah dan guru/The total of teachers including headmaster and teacher

Sumber/Source: Kementerian Pendidikan dan Kebudayaan, Data Semester Ganjil/Ministry of Educations and Culture, Odd Semester Data

Tabel
Table 4.1.2

Jumlah Sekolah, Guru, dan Murid Raudatul Athfal (RA) di Bawah Kementerian Agama Menurut Kecamatan di Kabupaten Aceh Besar, 2020/2021 dan 2021/2022
Number of Schools, Teachers, and Pupils in Raudatul Athfal (RA) Under The Ministry of Religious Affairs by Subdistrict in Aceh Besar Regency, 2020/2021 and 2021/2022

Kecamatan Subdistrict	Sekolah/Schools		Guru/Teachers		Murid/Pupils	
	2020/2021	2021/2022	2020/2021	2021/2022	2020/2021	2021/2022
(1)	(2)	(3)	(4)	(5)	(6)	(7)
Lhoong	-	-	-	-	-	-
Lhoknga	-	-	-	-	-	-
Leupung	-	-	-	-	-	-
Indrapuri	1	1	6	6	25	30
Kuta Cot Glie	-	-	-	-	-	-
Seulimuem	-	-	-	-	-	-
Kota Jantho	-	1	-	12	-	25
Lembah Seulawah	-	-	-	-	-	-
Mesjid raya	1	1	6	6	50	65
Darussalam	1	1	13	15	140	163
Baitussalam	1	1	3	4	32	26
Kuta Baro	-	1	-	8	-	-
Montasik	2	2	12	14	72	82
Blang Bintang	-	-	-	-	-	-
Ingin Jaya	1	1	1	8	43	50
Krueng Barona Jaya	-	-	-	-	-	-
Suka Makmur	1	1	4	4	32	43
Kuta malaka	-	-	-	-	-	-
Simpang Tiga	-	-	-	-	-	-
Darul Imarah	4	4	18	20	112	81
Darul Kamal	1	1	7	7	52	47
Peukan Bada	3	2	10	7	86	120
Pulo Aceh	-	-	-	-	-	-
Aceh Besar	16	18	80	115	644	732

Catatan/Note: Seluruh Raudatul Athfal (RA) berstatus swasta/All Raudatul Athfal (RA) are private

Sumber/Source: Kementerian Agama, EMIS, Data Semester Ganjil/ Ministry of Religious Affairs, EMIS, Odd Semester Data

Tabel
Table 4.1.3

Jumlah Sekolah, Guru, dan Murid Sekolah Dasar (SD) di Bawah Kementerian Pendidikan dan Kebudayaan Menurut Kecamatan di Kabupaten Aceh Besar, 2020/2021 dan 2021/2022

Number of Schools, Teachers, and Pupils in Primary Schools Under The Ministry of Education and Culture by Subdistrict in Aceh Besar Regency, 2020/2021 and 2021/2022

Kecamatan Subdistrict	Sekolah/Schools					
	Negeri/Public		Swasta/Private		Jumlah/Total	
	2020/2021	2021/2022	2020/2021	2021/2022	2020/2021	2021/2022
(1)	(8)	(9)	(10)	(11)	(12)	(13)
Lhoong	13	13	-	-	13	13
Lhoknga	11	11	-	-	11	11
Leupung	4	4	-	-	4	4
Indrapuri	11	11	1	2	12	13
Kuta Cot Glie	11	11	-	-	11	11
Seulimuem	16	16	-	-	16	16
Kota Jantho	10	10	-	-	10	10
Lembah Seulawah	9	9	-	-	9	9
Mesjid raya	10	10	1	1	11	11
Darussalam	9	9	1	1	10	10
Baitussalam	8	8	1	1	9	9
Kuta Baro	11	11	1	1	12	12
Montasik	9	9	1	1	10	10
Blang Bintang	6	6	1	1	7	7
Ingin Jaya	14	14	2	2	16	16
Krueng Barona Jaya	4	4	-	-	4	4
Suka Makmur	4	4	-	-	4	4
Kuta malaka	4	4	-	-	4	4
Simpang Tiga	3	3	-	-	3	3
Darul Imarah	15	15	1	2	16	17
Darul Kamal	3	3	-	-	3	3
Peukan Bada	8	8	-	-	8	8
Pulo Aceh	8	8	-	-	8	8
Aceh Besar	201	201	10	12	211	213

Lanjutan Tabel/Continued Table 4.1.3

Kecamatan Subdistrict	Guru/Teachers					
	Negeri/Public		Swasta/Private		Jumlah/Total	
	2020/2021	2021/2022	2020/2021	2021/2022	2020/2021	2021/2022
(1)	(8)	(9)	(10)	(11)	(12)	(13)
Lhoong	115	113	-	-	115	113
Lhoknga	104	99	-	-	104	99
Leupung	37	33	-	-	37	33
Indrapuri	135	124	9	15	144	139
Kuta Cot Glie	146	137	-	-	146	137
Seulimuem	199	200	-	-	199	200
Kota Jantho	103	93	-	-	103	93
Lembah Seulawah	107	101	-	-	107	101
Mesjid raya	138	130	20	17	158	147
Darussalam	119	106	23	35	142	141
Baitussalam	119	107	20	18	139	125
Kuta Baro	169	159	10	7	179	166
Montasik	129	121	11	12	140	133
Blang Bintang	92	85	7	6	99	91
Ingin Jaya	203	183	82	77	285	260
Krueng Barona Jaya	52	52	-	-	52	52
Suka Makmur	68	61	-	-	68	61
Kuta malaka	59	56	-	-	59	56
Simpang Tiga	55	50	-	-	55	50
Darul Imarah	239	231	32	45	271	276
Darul Kamal	42	40	-	-	42	40
Peukan Bada	93	93	-	-	93	93
Pulo Aceh	80	76	-	-	80	76
Aceh Besar	2 603	2 450	214	232	2817	2 682

Lanjutan Tabel/Continued Table 4.1.3

Kecamatan Subdistrict	Murid/Pupils					
	Negeri/Public		Swasta/Private		Jumlah/Total	
	2020/2021	2021/2022	2020/2021	2021/2022	2020/2021	2021/2022
(1)	(14)	(15)	(16)	(17)	(18)	(19)
Lhoong	1 021	977	-	-	1 021	977
Lhoknga	916	897	-	-	916	897
Leupung	224	226	-	-	224	226
Indrapuri	1 203	1 183	59	103	1 262	1 286
Kuta Cot Glie	1 400	1 397	-	-	1 400	1 397
Seulimuem	2 052	1 994	-	-	2 052	1 994
Kota Jantho	815	791	-	-	815	791
Lembah Seulawah	1 516	1 497	-	-	1 516	1 497
Mesjid raya	1 910	1 888	265	259	2 175	2 147
Darussalam	1 200	1 225	451	483	1 651	1 708
Baitussalam	1 763	1 796	227	215	1 990	2 011
Kuta Baro	1 503	1 469	163	158	1 666	1 627
Montasik	1 027	979	56	64	1 083	1 043
Blang Bintang	1 059	1 101	54	52	1 113	1 153
Ingin Jaya	2 041	2 076	1 299	1 203	3 340	3 279
Krueng Barona Jaya	684	721	-	-	684	721
Suka Makmur	464	441	-	-	464	441
Kuta malaka	397	387	-	-	397	387
Simpang Tiga	414	414	-	-	414	414
Darul Imarah	3 593	3 498	640	655	4 233	4 153
Darul Kamal	488	496	-	-	488	496
Peukan Bada	1 262	1 291	-	-	1 262	1 291
Pulo Aceh	567	552	-	-	567	552
Aceh Besar	27 519	27 296	3 214	3 192	30 733	30 488

Catatan/Note: ¹ Jumlah guru termasuk kepala sekolah dan guru/The total of teachers including headmaster and teacher

Sumber/Source: Kementerian Pendidikan dan Kebudayaan, Data Semester Ganjil/Ministry of Educations and Culture, Odd Semester Data

Tabel
Table 4.1.4

Jumlah Sekolah, Guru, dan Murid Madrasah Ibtidaiyah (MI) di Bawah Kementerian Agama Menurut Kecamatan Menurut Kecamatan di Kabupaten Aceh Besar, 2020/2021 dan 2021/2022

Number of Schools, Teachers, and Pupils in Madrasah Ibtidaiyah (MI) Under The Ministry of Religious Affairs by Subdistrict in Aceh Besar Regency, 2020/2021 and 2021/2022

Kecamatan Subdistrict	Sekolah/Schools					
	Negeri/Public		Swasta/Private		Jumlah/Total	
	2020/2021	2021/2022	2020/2021	2021/2022	2020/2021	2021/2022
(1)	(2)	(3)	(4)	(5)	(6)	(7)
Lhoong	2	2	-	-	2	2
Lhoknga	3	3	1	1	4	4
Leupung	1	1	-	-	1	1
Indrapuri	5	5	-	-	5	5
Kuta Cot Glie	-	1	-	-	-	1
Seulimuem	5	5	-	-	5	5
Kota Jantho	1	1	-	-	1	1
Lembah Seulawah	1	1	-	-	1	1
Mesjid raya	2	2	-	-	2	2
Darussalam	2	2	-	-	2	2
Baitussalam	-	-	-	2	-	2
Kuta Baro	2	2	-	-	2	2
Montasik	3	3	1	1	4	4
Blang Bintang	1	1	-	-	1	1
Ingin Jaya	3	3	1	1	4	4
Krueng Barona Jaya	-	-	1	1	1	1
Suka Makmur	5	5	-	-	5	5
Kuta malaka	2	1	-	-	2	1
Simpang Tiga	-	-	-	-	-	-
Darul Imarah	4	4	-	-	4	4
Darul Kamal	1	1	-	-	1	1
Peukan Bada	3	3	-	-	3	3
Pulo Aceh	1	1	-	-	1	1
Aceh Besar	47	47	4	6	51	53

Lanjutan Tabel/Continued Table 4.1.4

Kecamatan Subdistrict	Guru/Teachers					
	Negeri/Public		Swasta/Private		Jumlah/Total	
	2020/2021	2021/2022	2020/2021	2021/2022	2020/2021	2021/2022
(1)	(8)	(9)	(10)	(11)	(12)	(13)
Lhoong	26	32	-	-	26	32
Lhoknga	70	81	15	16	85	97
Leupung	15	19	-	-	15	19
Indrapuri	121	137	-	-	121	137
Kuta Cot Glie	-	34	-	-	-	34
Seulimuem	78	75	-	-	78	75
Kota Jantho	20	26	-	-	20	26
Lembah Seulawah	29	31	-	-	29	31
Mesjid raya	40	45	-	-	40	45
Darussalam	81	109	-	-	81	109
Baitussalam	-	-	-	9	-	9
Kuta Baro	64	78	-	-	64	78
Montasik	78	97	16	13	94	110
Blang Bintang	16	18	-	-	16	18
Ingin Jaya	93	106	21	24	114	130
Krueng Barona Jaya	-	-	15	15	15	15
Suka Makmur	138	162	-	-	138	162
Kuta malaka	62	37	-	-	62	37
Simpang Tiga	-	-	-	-	-	-
Darul Imarah	108	121	-	-	108	121
Darul Kamal	24	26	-	-	24	26
Peukan Bada	67	74	-	-	67	74
Pulo Aceh	13	14	-	-	13	14
Aceh Besar	1 143	1 322	67	77	1 210	1 399

Lanjutan Tabel/*Continued Table 4.1.4*

Kecamatan Subdistrict	Murid/Pupils					
	Negeri/Public		Swasta/Private		Jumlah/Total	
	2020/2021	2021/2022	2020/2021	2021/2022	2020/2021	2021/2022
(1)	(14)	(15)	(16)	(17)	(18)	(19)
Lhoong	257	248	-	-	257	248
Lhoknga	963	961	90	96	1 053	1 057
Leupung	189	204	-	-	189	204
Indrapuri	1 193	1 158	-	-	1 193	1 158
Kuta Cot Glie	-	196	-	-	-	196
Seulimuem	632	628	-	-	632	628
Kota Jantho	316	334	-	-	316	334
Lembah Seulawah	224	238	-	-	224	238
Mesjid raya	433	441	-	-	433	441
Darussalam	1 521	1 466	-	-	1 521	1 466
Baitussalam	-	-	-	3	-	3
Kuta Baru	912	938	-	-	912	938
Montasik	476	872	71	75	547	947
Blang Bintang	117	112	-	-	117	112
Ingin Jaya	1 359	1 386	206	183	1 565	1 569
Krueng Barona Jaya	-	-	99	125	99	125
Suka Makmur	1 254	1 290	-	-	1 254	1 290
Kuta malaka	594	401	-	-	594	401
Simpang Tiga	-	-	-	-	-	-
Darul Imarah	1 487	1 541	-	-	1 487	1 541
Darul Kamal	235	250	-	-	235	250
Peukan Bada	1 047	1 059	-	-	1 047	1 059
Pulo Aceh	42	36	-	-	42	36
Aceh Besar	13 251	13 759	466	482	13 717	14 241

Sumber/*Source*: Kementerian Agama, Data Semester Ganjil/*Ministry of Religious Affairs, Odd Semester Data*

Tabel
Table 4.1.5

Jumlah Sekolah, Guru, dan Murid Sekolah Menengah Pertama (SMP) di Bawah Kementerian Pendidikan dan Kebudayaan Menurut Kecamatan di Kabupaten Aceh Besar, 2020/2021 dan 2021/2022

Number of Schools, Teachers, and Pupils in Lower Secondary Schools Under The Ministry of Education and Culture by Subdistrict in Aceh Besar Regency, 2020/201 and 20201/2022

Kecamatan Subdistrict	Sekolah/Schools					
	Negeri/Public		Swasta/Private		Jumlah/Total	
	2020/2021	2021/2022	2020/2021	2021/2022	2020/2021	2021/2022
(1)	(2)	(3)	(4)	(5)	(6)	(7)
Lhoong	3	3	-	-	3	3
Lhoknga	3	3	-	-	3	3
Leupung	1	1	-	-	1	1
Indrapuri	4	4	1	1	5	5
Kuta Cot Glie	3	3	-	-	3	3
Seulimuem	6	6	-	-	6	6
Kota Jantho	3	3	1	1	4	4
Lembah Seulawah	3	3	1	1	4	4
Mesjid raya	3	3	1	1	4	4
Darussalam	1	1	-	-	1	1
Baitussalam	1	1	1	1	2	2
Kuta Baro	2	2	4	4	6	6
Montasik	4	4	1	1	5	5
Blang Bintang	1	1	3	3	4	4
Ingin Jaya	3	3	3	3	6	6
Krueng Barona Jaya	-	-	-	-	-	-
Suka Makmur	1	1	1	1	2	2
Kuta malaka	1	1	3	3	4	4
Simpang Tiga	1	1	-	-	1	1
Darul Imarah	2	2	5	6	7	8
Darul Kamal	1	1	1	1	2	2
Peukan Bada	2	2	-	-	2	2
Pulo Aceh	3	3	-	-	3	3
Aceh Besar	52	52	26	27	78	79

Lanjutan Tabel/Continued Table 4.1.5

Kecamatan Subdistrict	Guru ¹ /Teachers ¹					
	Negeri/Public		Swasta/Private		Jumlah/Total	
	2020/2021	2021/2022	2020/2021	2021/2022	2020/2021	2021/2022
(1)	(8)	(9)	(10)	(11)	(12)	(13)
Lhoong	38	36	-	-	38	36
Lhoknga	49	48	-	-	49	48
Leupung	21	16	-	-	21	16
Indrapuri	88	82	11	11	99	93
Kuta Cot Glie	62	56	-	-	62	56
Seulimuem	114	97	-	-	114	97
Kota Jantho	61	52	12	12	73	64
Lembah Seulawah	63	63	13	13	76	76
Mesjid raya	72	70	13	12	85	82
Darussalam	30	32	-	-	30	32
Baitussalam	27	25	15	10	42	35
Kuta Baro	43	38	61	57	104	95
Montasik	84	78	7	3	91	81
Blang Bintang	27	24	18	21	45	45
Ingin Jaya	89	86	69	65	158	151
Krueng Barona Jaya	-	-	-	-	-	-
Suka Makmur	47	39	8	9	55	48
Kuta malaka	25	23	35	41	60	64
Simpang Tiga	23	18	-	-	23	18
Darul Imarah	75	67	50	40	125	107
Darul Kamal	19	20	30	25	49	45
Peukan Bada	52	51	-	-	52	51
Pulo Aceh	45	40	-	-	45	40
Aceh Besar	1 154	1 061	342	319	1 496	1 380

Lanjutan Tabel/Continued Table 4.1.5

Kecamatan Subdistrict	Murid/Pupils					
	Negeri/Public		Swasta/Private		Jumlah/Total	
	2020/2021	2021/2022	2020/2021	2021/2022	2020/2021	2021/2022
(1)	(14)	(15)	(16)	(17)	(18)	(19)
Lhoong	342	312	-	-	342	312
Lhoknga	427	397	-	-	427	397
Leupung	112	110	-	-	112	110
Indrapuri	584	561	145	149	729	710
Kuta Cot Glie	532	502	-	-	532	502
Seulimuem	1 030	966	-	-	1 030	966
Kota Jantho	608	650	179	151	787	801
Lembah Seulawah	635	637	164	130	799	767
Mesjid raya	834	775	234	196	1 068	971
Darussalam	358	344	-	-	358	344
Baitussalam	344	362	101	79	445	441
Kuta Baro	300	277	785	877	1 085	1 154
Montasik	556	530	51	82	607	612
Blang Bintang	185	153	226	373	411	526
Ingin Jaya	1 116	1 063	922	885	2 038	1 948
Krueng Barona Jaya	-	-	-	-	-	-
Suka Makmur	231	195	113	171	344	366
Kuta malaka	36	32	731	849	767	881
Simpang Tiga	143	128	-	-	143	128
Darul Imarah	847	856	811	1 026	1 658	1 882
Darul Kamal	170	158	255	264	425	422
Peukan Bada	761	755	-	-	761	755
Pulo Aceh	296	264	-	-	296	264
Aceh Besar	10 447	10 027	4 717	5 232	15 164	15 259

Tabel
Table 4.1.6

Jumlah Sekolah, Guru, dan Murid Madrasah Tsanawiyah (MTs) di Bawah Kementerian Agama Menurut Kecamatan di Kabupaten Aceh Besar, 2020/2021 dan 2021/2022
Number of Schools, Teachers, and Pupils in Madrasah Tsanawiyah (MTs) Under The Ministry of Religious Affairs by Subdistrict in Aceh Besar Regency, 2020/2021 and 2021/2022

Kecamatan Subdistrict	Sekolah/Schools					
	Negeri/Public		Swasta/Private		Jumlah/Total	
	2020/2021	2021/2022	2020/2021	2021/2022	2020/2021	2021/2022
(1)	(2)	(3)	(4)	(5)	(6)	(7)
Lhoong	1	1	-	-	1	1
Lhoknga	1	1	1	1	2	2
Leupung	-	-	-	1	-	1
Indrapuri	1	1	1	1	2	2
Kuta Cot Glie	-	-	1	1	1	1
Seulimuem	-	-	2	2	2	2
Kota Jantho	-	-	1	1	1	1
Lembah Seulawah	-	-	-	-	-	-
Mesjid raya	-	-	1	1	1	1
Darussalam	1	1	2	3	3	4
Baitussalam	-	-	1	1	1	1
Kuta Baro	1	1	-	-	1	1
Montasik	1	1	-	-	1	1
Blang Bintang	-	-	1	1	1	1
Ingin Jaya	-	-	2	2	2	2
Krueng Barona Jaya	-	-	2	2	2	2
Suka Makmur	1	1	2	2	3	3
Kuta malaka	-	-	1	2	1	2
Simpang Tiga	-	-	-	-	-	-
Darul Imarah	1	1	1	1	2	2
Darul Kamal	-	-	-	-	-	-
Peukan Bada	-	-	2	2	2	2
Pulo Aceh	-	-	-	-	-	-
Aceh Besar	8	8	21	24	29	32

Lanjutan Tabel/Continued Table 4.1.6

Kecamatan Subdistrict	Guru/Teachers					
	Negeri/Public		Swasta/Private		Jumlah/Total	
	2020/2021	2021/2022	2020/2021	2021/2022	2020/2021	2021/2022
(1)	(8)	(9)	(10)	(11)	(12)	(13)
Lhoong	28	28	-	-	28	28
Lhoknga	34	49	8	9	42	58
Leupung	-	-	-	12	-	12
Indrapuri	52	54	18	20	70	74
Kuta Cot Glie	-	-	23	21	23	21
Seulimuem	-	-	29	27	29	27
Kota Jantho	-	-	13	15	13	15
Lembah Seulawah	-	-	-	-	-	-
Mesjid raya	-	-	14	19	14	19
Darussalam	88	72	30	48	118	120
Baitussalam	-	-	19	21	19	21
Kuta Baro	40	48	-	-	40	48
Montasik	36	51	-	-	36	51
Blang Bintang	-	-	25	43	25	43
Ingin Jaya	-	-	23	35	23	35
Krueng Barona Jaya	-	-	35	75	35	75
Suka Makmur	61	68	25	55	86	123
Kuta malaka	-	-	28	35	28	35
Simpang Tiga	-	-	-	-	-	-
Darul Imarah	28	44	25	25	53	69
Darul Kamal	-	-	-	-	-	-
Peukan Bada	-	-	14	14	14	14
Pulo Aceh	-	-	-	-	-	-
Aceh Besar	367	414	329	474	696	888

Lanjutan Tabel/Continued Table 4.1.6

Kecamatan Subdistrict	Murid/Pupils					
	Negeri/Public		Swasta/Private		Jumlah/Total	
	2020/2021	2021/2022	2020/2021	2021/2022	2020/2021	2021/2022
(1)	(14)	(15)	(16)	(17)	(18)	(19)
Lhoong	299	283	-	-	299	283
Lhoknga	419	421	32	25	451	446
Leupung	-	-	-	57	-	57
Indrapuri	358	366	684	598	1 042	964
Kuta Cot Glie	-	-	83	58	83	58
Seulimuem	-	-	206	211	206	211
Kota Jantho	-	-	49	64	49	64
Lembah Seulawah	-	-	-	-	-	-
Mesjid raya	-	-	114	115	114	115
Darussalam	1	657	859	850	860	1 507
Baitussalam	-	-	280	306	280	306
Kuta Baro	1	362	-	-	1	362
Montasik	300	303	-	-	300	303
Blang Bintang	-	-	831	919	831	919
Ingin Jaya	-	-	402	374	402	374
Krueng Barona Jaya	-	-	1 125	1 153	1 125	1 153
Suka Makmur	587	586	559	527	1 146	1 113
Kuta malaka	-	-	193	242	193	242
Simpang Tiga	-	-	-	-	-	-
Darul Imarah	374	381	235	211	609	592
Darul Kamal	-	-	-	-	-	-
Peukan Bada	-	-	70	73	70	73
Pulo Aceh	-	-	-	-	-	-
Aceh Besar	2 339	3 359	5 722	5 783	8 061	9 142

Sumber/Source: Kementerian Agama, Data Semester Ganjil/Ministry of Religious Affairs, Odd Semester Data

Tabel
Table 4.1.7**Jumlah Sekolah, Guru, dan Murid Sekolah Menengah Atas (SMA) di Bawah Kementerian Pendidikan dan Kebudayaan Menurut Kecamatan di Kabupaten Aceh Besar, 2020/2021 dan 2021/2022****Number of Schools, Teachers, and Pupils in Upper Secondary Schools Under The Ministry of Education and Culture by Subdistrict in Aceh Besar Regency, 2020/2021 and 2021/2022**

Kecamatan Subdistrict	Sekolah/Schools					
	Negeri/Public		Swasta/Private		Jumlah/Total	
	2020/2021	2021/2022	2020/2021	2021/2022	2020/2021	2021/2022
(1)	(2)	(3)	(4)	(5)	(6)	(7)
Lhoong	1	1	-	-	1	1
Lhoknga	2	2	-	-	2	2
Leupung	1	1	-	-	1	1
Indrapuri	3	3	-	-	3	3
Kuta Cot Glie	1	1	-	-	1	1
Seulimuem	3	3	1	1	4	4
Kota Jantho	1	1	-	-	1	1
Lembah Seulawah	1	1	-	-	1	1
Mesjid raya	1	1	-	-	1	1
Darussalam	1	1	-	-	1	1
Baitussalam	1	1	-	-	1	1
Kuta Baro	2	2	2	2	4	4
Montasik	1	1	2	2	3	3
Blang Bintang	1	1	2	2	3	3
Ingin Jaya	1	1	3	3	4	4
Krueng Barona Jaya	1	1	-	1	1	2
Suka Makmur	1	1	-	-	1	1
Kuta malaka	-	-	2	2	2	2
Simpang Tiga	1	1	-	-	1	1
Darul Imarah	1	1	4	4	5	5
Darul Kamal	-	-	-	-	-	-
Peukan Bada	1	1	-	-	1	1
Pulo Aceh	2	2	-	-	2	2
Aceh Besar	28	28	16	17	44	45

Lanjutan Tabel/*Continued Table* 4.1.7

Kecamatan Subdistrict	Guru ¹ /Teachers ¹					
	Negeri/Public		Swasta/Private		Jumlah/Total	
	2020/2021	2021/2022	2020/2021	2021/2022	2020/2021	2021/2022
(1)	(8)	(9)	(10)	(11)	(12)	(13)
Lhoong	23	21	-	-	23	21
Lhoknga	43	39	-	-	43	39
Leupung	19	16	-	-	19	16
Indrapuri	78	76	-	-	78	76
Kuta Cot Glie	29	28	-	-	29	28
Seulimuem	89	81	9	7	98	88
Kota Jantho	19	19	-	-	19	19
Lembah Seulawah	27	22	-	-	27	22
Mesjid raya	29	28	-	-	29	28
Darussalam	17	19	-	-	17	19
Baitussalam	38	39	-	-	38	39
Kuta Baro	52	41	45	49	97	90
Montasik	47	41	24	22	71	63
Blang Bintang	34	31	19	16	53	47
Ingin Jaya	49	44	59	58	108	102
Krueng Barona Jaya	47	36	-	13	47	49
Suka Makmur	45	34	-	-	45	34
Kuta malaka	-	-	16	20	16	20
Simpang Tiga	19	16	-	-	19	16
Darul Imarah	64	58	33	34	97	92
Darul Kamal	-	-	-	-	-	-
Peukan Bada	42	37	-	-	42	37
Pulo Aceh	40	36	-	-	40	36
Aceh Besar	850	762	205	219	1 055	981

Lanjutan Tabel/Continued Table 4.1.7

Kecamatan Subdistrict	Murid/Pupils					
	Negeri/Public		Swasta/Private		Jumlah/Total	
	2020/2021	2021/2022	2020/2021	2021/2022	2020/2021	2021/2022
(1)	(14)	(15)	(16)	(17)	(18)	(19)
Lhoong	168	220	-	-	168	220
Lhoknga	193	260	-	-	193	260
Leupung	55	54	-	-	55	54
Indrapuri	511	487	-	-	511	487
Kuta Cot Glie	197	212	-	-	197	212
Seulimuem	654	641	135	105	789	746
Kota Jantho	127	121	-	-	127	121
Lembah Seulawah	122	158	-	-	122	158
Mesjid raya	236	250	-	-	236	250
Darussalam	87	77	-	-	87	77
Baitussalam	352	381	-	-	352	381
Kuta Baro	168	237	476	512	644	749
Montasik	436	404	93	103	529	507
Blang Bintang	504	552	147	147	651	699
Ingin Jaya	375	344	581	551	956	895
Krueng Barona Jaya	205	168	-	179	205	347
Suka Makmur	180	186	-	-	180	186
Kuta malaka	-	-	203	298	203	298
Simpang Tiga	70	59	-	-	70	59
Darul Imarah	523	574	227	369	750	943
Darul Kamal	-	-	-	-	-	-
Peukan Bada	354	358	-	-	354	358
Pulo Aceh	97	130	-	-	97	130
Aceh Besar	5 614	5 873	1 862	2 264	7 476	8 137

Tabel
Table 4.1.8

Jumlah Sekolah, Guru, dan Murid Sekolah Menengah Kejuruan (SMK) di Bawah Kementerian Pendidikan dan Kebudayaan Menurut Kecamatan di Kabupaten Aceh Besar, 2020/2021 dan 2021/2022

Number of Schools, Teachers, and Pupils in Vocational High Schools Under The Ministry of Education and Culture by Subdistrict in Aceh Besar Regency, 2020/2021 and 2021/2022

Kecamatan Subdistrict	Sekolah/Schools					
	Negeri/Public		Swasta/Private		Jumlah/Total	
	2020/2021	2021/2022	2020/2021	2021/2022	2020/2021	2021/2022
(1)	(2)	(3)	(4)	(5)	(6)	(7)
Lhoong	-	-	-	-	-	-
Lhoknga	1	1	-	-	1	1
Leupung	-	-	-	-	-	-
Indrapuri	-	-	-	-	-	-
Kuta Cot Glie	-	-	-	-	-	-
Seulimuem	-	-	-	-	-	-
Kota Jantho	1	1	1	1	2	2
Lembah Seulawah	1	1	-	-	1	1
Mesjid raya	2	2	-	-	2	2
Darussalam	-	-	1	1	1	1
Baitussalam	-	-	-	-	-	-
Kuta Baro	-	-	-	-	-	-
Montasik	-	-	-	-	-	-
Blang Bintang	1	1	-	-	1	1
Ingin Jaya	1	1	-	-	1	1
Krueng Barona Jaya	-	-	-	-	-	-
Suka Makmur	-	-	1	1	1	1
Kuta malaka	-	-	-	-	-	-
Simpang Tiga	-	-	-	-	-	-
Darul Imarah	-	-	-	-	-	-
Darul Kamal	1	1	-	-	1	1
Peukan Bada	-	-	-	-	-	-
Pulo Aceh	-	-	-	-	-	-
Aceh Besar	8	8	3	3	11	11

Lanjutan Tabel/Continued Table 4.1.8

Kecamatan Subdistrict	Guru ¹ /Teachers ¹					
	Negeri/Public		Swasta/Private		Jumlah/Total	
	2020/2021	2021/2022	2020/2021	2021/2022	2020/2021	2021/2022
(1)	(8)	(9)	(10)	(11)	(12)	(13)
Lhoong	-	-	-	-	-	-
Lhoknga	29	31	-	-	29	31
Leupung	-	-	-	-	-	-
Indrapuri	-	-	-	-	-	-
Kuta Cot Glie	-	-	-	-	-	-
Seulimuem	-	-	-	-	-	-
Kota Jantho	63	63	13	12	76	75
Lembah Seulawah	65	67	-	-	65	67
Mesjid raya	76	73	-	-	76	73
Darussalam	-	-	5	7	5	7
Baitussalam	-	-	-	-	-	-
Kuta Baro	-	-	-	-	-	-
Montasik	-	-	-	-	-	-
Blang Bintang	41	38	-	-	41	38
Ingin Jaya	83	82	-	-	83	82
Krueng Barona Jaya	-	-	-	-	-	-
Suka Makmur	-	-	17	22	17	22
Kuta malaka	-	-	-	-	-	-
Simpang Tiga	-	-	-	-	-	-
Darul Imarah	-	-	-	-	-	-
Darul Kamal	42	41	-	-	42	41
Peukan Bada	-	-	-	-	-	-
Pulo Aceh	-	-	-	-	-	-
Aceh Besar	399	395	35	41	434	436

Lanjutan Tabel/*Continued Table* 4.1.8

Kecamatan Subdistrict	Murid/Pupils					
	Negeri/Public		Swasta/Private		Jumlah/Total	
	2020/2021	2021/2022	2020/2021	2021/2022	2020/2021	2021/2022
(1)	(14)	(15)	(16)	(17)	(18)	(19)
Lhoong	-	-	-	-	-	-
Lhoknga	153	212	-	-	153	212
Leupung	-	-	-	-	-	-
Indrapuri	-	-	-	-	-	-
Kuta Cot Glie	-	-	-	-	-	-
Seulimuem	-	-	-	-	-	-
Kota Jantho	522	547	118	153	640	700
Lembah Seulawah	629	581	-	-	629	581
Mesjid raya	449	396	-	-	449	396
Darussalam	-	-	69	65	69	65
Baitussalam	-	-	-	-	-	-
Kuta Baro	-	-	-	-	-	-
Montasik	-	-	-	-	-	-
Blang Bintang	260	291	-	-	260	291
Ingin Jaya	672	901	-	-	672	901
Krueng Barona Jaya	-	-	-	-	-	-
Suka Makmur	-	-	221	227	221	227
Kuta malaka	-	-	-	-	-	-
Simpang Tiga	-	-	-	-	-	-
Darul Imarah	-	-	-	-	-	-
Darul Kamal	232	214	-	-	232	214
Peukan Bada	-	-	-	-	-	-
Pulo Aceh	-	-	-	-	-	-
Aceh Besar	2 917	3 142	408	445	3 325	3 587

Catatan/*Note*: 1 Guru yang mengajar di 2 sekolah atau lebih dihitung di masing-masing sekolah. Jumlah guru termasuk kepala sekolah dan guru/*The teacher who taught in two schools or more counted in every school. The total of teachers including headmaster and teacher*

Sumber/*Source*: Kementerian Pendidikan dan Kebudayaan, Sistem Data Pokok Pendidikan, data semester ganjil laporan sampai dengan 2020/*Ministry of Educations and Culture, Basic Education Data System, odd semester report data up to 2020*

Tabel
Table 4.1.9

Jumlah Sekolah, Guru, dan Murid Madrasah Aliyah (MA) di Bawah Kementerian Agama Menurut Kecamatan di Kabupaten Aceh Besar, 2020/2021 dan 2021/2022
Number of Schools, Teachers, and Pupils in Madrasah Aliyah (MA) Under the Ministry of Religious Affairs by Subdistrict in Aceh Besar Regency, 2020/2021 and 2021/2022

Kecamatan Subdistrict	Sekolah/Schools					
	Negeri/Public		Swasta/Private		Jumlah/Total	
	2020/2021	2021/2022	2020/2021	2021/2022	2020/2021	2021/2022
(1)	(2)	(3)	(4)	(5)	(6)	(7)
Lhoong	-	-	1	1	1	1
Lhoknga	-	-	1	1	1	1
Leupung	-	-	-	1	-	1
Indrapuri	1	1	2	2	3	3
Kuta Cot Glie	-	-	1	1	1	1
Seulimuem	-	-	1	1	1	1
Kota Jantho	-	-	-	-	-	-
Lembah Seulawah	-	-	-	-	-	-
Mesjid raya	-	-	-	-	-	-
Darussalam	1	1	2	2	3	3
Baitussalam	-	-	1	1	1	1
Kuta Baro	1	1	1	1	2	2
Montasik	1	1	-	-	1	1
Blang Bintang	-	-	1	1	1	1
Ingin Jaya	-	-	1	1	1	1
Krueng Barona Jaya	-	-	1	1	1	1
Suka Makmur	-	-	3	3	3	3
Kuta malaka	1	1	1	1	2	2
Simpang Tiga	-	-	-	-	-	-
Darul Imarah	1	1	1	1	2	2
Darul Kamal	-	-	-	-	-	-
Peukan Bada	-	-	1	1	1	1
Pulo Aceh	-	-	-	-	-	-
Aceh Besar	6	6	19	20	25	26

Lanjutan Tabel/Continued Table 4.1.9

Kecamatan Subdistrict	Guru ¹ /Teachers ¹					
	Negeri/Public		Swasta/Private		Jumlah/Total	
	2020/2021	2021/2022	2020/2021	2021/2022	2020/2021	2021/2022
(1)	(8)	(9)	(10)	(11)	(12)	(13)
Lhoong	-	-	14	15	14	15
Lhoknga	-	-	10	8	10	8
Leupung	-	-	-	6	-	6
Indrapuri	42	50	19	31	61	81
Kuta Cot Glie	-	-	19	21	19	21
Seulimuem	-	-	10	10	10	10
Kota Jantho	-	-	-	-	-	-
Lembah Seulawah	-	-	-	-	-	-
Mesjid raya	-	-	-	-	-	-
Darussalam	49	54	41	45	90	99
Baitussalam	-	-	18	23	18	23
Kuta Baro	39	30	16	18	55	48
Montasik	31	36	-	-	31	36
Blang Bintang	-	-	21	25	21	25
Ingin Jaya	-	-	19	19	19	19
Krueng Barona Jaya	-	-	25	25	25	25
Suka Makmur	-	-	23	53	23	53
Kuta malaka	43	56	4	6	47	62
Simpang Tiga	-	-	-	-	-	-
Darul Imarah	37	49	56	54	93	103
Darul Kamal	-	-	-	-	-	-
Peukan Bada	-	-	6	5	6	5
Pulo Aceh	-	-	-	-	-	-
Aceh Besar	241	275	301	364	542	639

Lanjutan Tabel/Continued Table 4.1.9

Kecamatan Subdistrict	Murid/Pupils					
	Negeri/Public		Swasta/Private		Jumlah/Total	
	2020/2021	2021/2022	2020/2021	2021/2022	2020/2021	2021/2022
(1)	(14)	(15)	(16)	(17)	(18)	(19)
Lhoong	-	-	37	56	37	56
Lhoknga	-	-	74	52	74	52
Leupung	-	-	-	4	-	4
Indrapuri	291	305	517	501	808	806
Kuta Cot Glie	-	-	33	45	33	45
Seulimuem	-	-	18	17	18	17
Kota Jantho	-	-	-	-	-	-
Lembah Seulawah	-	-	-	-	-	-
Mesjid raya	-	-	-	-	-	-
Darussalam	395	384	605	648	1 000	1 032
Baitussalam	-	-	57	74	57	74
Kuta Baro	203	215	94	111	297	326
Montasik	174	212	-	-	174	212
Blang Bintang	-	-	364	422	364	422
Ingin Jaya	-	-	126	128	126	128
Krueng Barona Jaya	-	-	159	206	159	206
Suka Makmur	-	-	501	554	501	554
Kuta malaka	470	470	3	10	473	480
Simpang Tiga	-	-	-	-	-	-
Darul Imarah	133	166	673	731	806	897
Darul Kamal	-	-	-	-	-	-
Peukan Bada	-	-	22	32	22	32
Pulo Aceh	-	-	-	-	-	-
Aceh Besar	1 666	1 752	3 283	3 591	4 949	5 343

Tabel
Table 4.1.10

Jumlah Desa¹/Kelurahan yang Memiliki Fasilitas Sekolah Menurut Kecamatan dan Tingkat Pendidikan di Kabupaten Aceh Besar, 2019–2021
Number of Villages¹/Kelurahan Having Educational Facilities by Subdistrict and Educational Level in Aceh Besar Regency, 2019–2021

Kecamatan Subdistrict	SD Primary School		
	2019	2020	2021
(1)	(2)	(3)	(4)
Lhoong	14	14	14
Lhoknga	13	13	12
Leupung	5	5	5
Indrapuri	20	21	18
Kuta Cot Glie	10	12	11
Seulimuem	21	19	18
Kota Jantho	10	9	9
Lembah Seulawah	8	8	7
Mesjid raya	9	10	10
Darussalam	12	12	11
Baitussalam	7	7	6
Kuta Baro	12	12	10
Montasik	13	12	12
Blang Bintang	7	7	7
Ingin Jaya	22	22	16
Krueng Barona Jaya	7	6	6
Suka Makmur	9	9	9
Kuta malaka	3	4	4
Simpang Tiga	4	3	1
Darul Imarah	17	16	16
Darul Kamal	5	4	4
Peukan Bada	11	11	10
Pulo Aceh	8	10	10
Aceh Besar	247	246	226

Lanjutan Tabel/*Continued Table* 4.1.10

Kecamatan Subdistrict	SMP Junior High School		
	2019	2020	2021
(1)	(5)	(6)	(7)
Lhoong	4	4	5
Lhoknga	4	5	6
Leupung	1	1	1
Indrapuri	6	7	5
Kuta Cot Glie	7	5	3
Seulimuem	9	9	9
Kota Jantho	3	3	3
Lembah Seulawah	3	3	2
Mesjid raya	4	4	4
Darussalam	4	4	4
Baitussalam	3	4	2
Kuta Baro	6	5	4
Montasik	7	6	6
Blang Bintang	4	4	5
Ingin Jaya	9	9	5
Krueng Barona Jaya	—	1	1
Suka Makmur	2	2	4
Kuta malaka	3	3	3
Simpang Tiga	1	1	1
Darul Imarah	9	9	9
Darul Kamal	2	2	2
Peukan Bada	3	3	3
Pulo Aceh	3	3	3
Aceh Besar	97	97	90

Lanjutan Tabel/*Continued Table* 4.1.10

Kecamatan Subdistrict	SMA Senior High School		
	2019	2020	2021
(1)	(8)	(9)	(10)
Lhoong	4	3	2
Lhoknga	4	3	3
Leupung	1	1	1
Indrapuri	6	7	5
Kuta Cot Glie	2	2	2
Seulimuem	5	5	5
Kota Jantho	1	1	1
Lembah Seulawah	1	1	1
Mesjid raya	1	1	1
Darussalam	4	4	4
Baitussalam	2	2	1
Kuta Baro	4	5	5
Montasik	3	3	4
Blang Bintang	2	2	4
Ingin Jaya	7	8	4
Krueng Barona Jaya	1	1	2
Suka Makmur	1	1	3
Kuta malaka	3	3	4
Simpang Tiga	1	1	–
Darul Imarah	5	5	6
Darul Kamal	1	–	–
Peukan Bada	1	1	1
Pulo Aceh	3	2	1
Aceh Besar	63	62	60

Lanjutan Tabel/Continued Table 4.1.10

Kecamatan Subdistrict	SMK Vocational School		
	2019	2020	2021
(1)	(11)	(12)	(13)
Lhoong	–	–	–
Lhoknga	1	1	1
Leupung	–	–	–
Indrapuri	–	–	–
Kuta Cot Glie	–	–	–
Seulimuem	–	–	–
Kota Jantho	1	1	1
Lembah Seulawah	1	1	–
Mesjid raya	2	2	2
Darussalam	1	1	1
Baitussalam	–	–	–
Kuta Baro	–	–	–
Montasik	–	–	–
Blang Bintang	–	1	1
Ingin Jaya	1	1	1
Krueng Barona Jaya	–	–	–
Suka Makmur	1	1	1
Kuta malaka	–	–	–
Simpang Tiga	–	–	–
Darul Imarah	–	–	–
Darul Kamal	1	1	1
Peukan Bada	–	–	–
Pulo Aceh	–	–	–
Aceh Besar	9	10	9

Lanjutan Tabel/Continued Table 4.1.10

Kecamatan Subdistrict	Perguruan Tinggi University		
	2019	2020	2021
(1)	(14)	(15)	(16)
Lhoong	–	–	–
Lhoknga	–	–	–
Leupung	–	–	–
Indrapuri	–	–	–
Kuta Cot Glie	–	–	–
Seulimuem	–	–	–
Kota Jantho	2	2	1
Lembah Seulawah	–	1	–
Mesjid raya	2	2	1
Darussalam	1	1	1
Baitussalam	–	–	–
Kuta Baro	1	1	1
Montasik	–	–	–
Blang Bintang	–	–	–
Ingin Jaya	1	1	1
Krueng Barona Jaya	–	–	1
Suka Makmur	–	–	1
Kuta malaka	–	–	–
Simpang Tiga	–	–	–
Darul Imarah	3	3	1
Darul Kamal	–	–	–
Peukan Bada	–	–	–
Pulo Aceh	–	–	–
Aceh Besar	10	11	8

Catatan/Note: ¹ Desa pada tabel ini termasuk Unit Permukiman Transmigrasi (UPT) yang masih dibina oleh kementerian terkait dan nagari di Provinsi Sumatera Barat/Villages in this table include Transmigration Settlement Unit which is still fostered by the relevant ministries and the nagari in the Province of Sumatera Barat

Sumber/Source: BPS, Pendataan Potensi Desa (Podes)/ BPS-Statistics Indonesia, Village Potential Data Collection

Tabel 4.1.11 **Angka Partisipasi Murni (APM) dan Angka Partisipasi Kasar (APK) Menurut Jenjang Pendidikan di Kabupaten Aceh Besar 2020 dan 2021**
Net Participation Rates and Gross Participation Rates by Educational Level in Aceh Besar Regency, 2020 and 2021

Jenjang Pendidikan Educational Level	Angka Partisipasi Murni (APM) Net Participation Rates		Angka Partisipasi Kasar (APK) Gross Participation Rates	
	2020	2021	2020	2021
(1)	(2)	(3)	(4)	(5)
SD/MI/Sederajat Primary School	99,58	99,50	109,09	108,00
SMP/MTs/ Sederajat Lower Secondary School	80,95	80,49	88,31	87,37
SMA/SMK/MA/Sederajat Upper Secondary School	72,27	73,14	95,91	102,32

Sumber/Source: BPS, Survei Sosial Ekonomi Nasional (Susenas)/BPS-Statistics Indonesia, National Socioeconomic Survey

Tabel
Table 4.1.12

Persentase Penduduk Berumur 15 Tahun ke Atas yang Melek Huruf Menurut Kelompok Umur di Kabupaten Aceh Besar, 2020 dan 2021
Percentage of Literate People Aged 15 Years and Over by Age Group in Aceh Besar Regency, 2020 and 2021

Kelompok Umur <i>Age Group</i>	2020	2021
(1)	(2)	(3)
15–19	99,94	100,00
20–24	100,00	100,00
25–29	100,00	100,00
30–34	99,30	100,00
35–39	100,00	100,00
40–44	100,00	100,00
45–49	97,55	99,62
50+	94,35	92,41
Jumlah/Total		
15–24	99,97	100,00
15–44	99,87	100,00
15+	98,48	98,19
45+	95,18	94,20

Sumber/Source: BPS, Survei Sosial Ekonomi Nasional (Susenas)/BPS-Statistics Indonesia, National Socioeconomic Survey

4.2 KESEHATAN HEALTH

Tabel 4.2.1 Jumlah Desa¹/Kelurahan Yang Memiliki Sarana Kesehatan Menurut Kecamatan di Kabupaten Aceh Besar, 2019–2021
Number of Villages¹/Kelurahan Having Health Facilities by Subdistrict in Aceh Besar Regency

Kecamatan Subdistrict	Rumah Sakit Hospital		
	2019	2020	2021
(1)	(2)	(3)	(4)
Lhoong	–	–	–
Lhoknga	–	–	–
Leupung	–	–	–
Indrapuri	1	1	1
Kuta Cot Glie	–	–	–
Seulimuem	–	–	–
Kota Jantho	–	–	–
Lembah Seulawah	–	–	–
Mesjid raya	–	–	–
Darussalam	–	–	–
Baitussalam	1	1	–
Kuta Baro	–	–	–
Montasik	–	–	–
Blang Bintang	–	–	–
Ingin Jaya	–	–	–
Krueng Barona Jaya	–	–	–
Suka Makmur	–	–	–
Kuta malaka	1	1	–
Simpang Tiga	–	–	–
Darul Imarah	–	–	–
Darul Kamal	–	–	–
Peukan Bada	–	–	1
Pulo Aceh	–	–	–
Aceh Besar	3	3	2

Lanjutan Tabel/*Continued Table* 4.2.1

Kecamatan <i>Subdistrict</i>	Rumah Sakit Bersalin <i>Maternity Hospital</i>		
	2019	2020	2021
(1)	(5)	(6)	(7)
Lhoong	–	–	–
Lhoknga	–	–	–
Leupung	–	–	–
Indrapuri	–	–	–
Kuta Cot Glie	–	–	–
Seulimuem	–	–	–
Kota Jantho	–	–	–
Lembah Seulawah	–	–	–
Mesjid raya	–	–	–
Darussalam	–	–	–
Baitussalam	–	–	–
Kuta Baro	–	–	–
Montasik	–	–	–
Blang Bintang	–	–	–
Ingin Jaya	–	–	–
Krueng Barona Jaya	–	–	–
Suka Makmur	–	–	–
Kuta malaka	–	–	–
Simpang Tiga	–	–	–
Darul Imarah	–	–	–
Darul Kamal	–	–	–
Peukan Bada	–	–	–
Pulo Aceh	–	–	–
Aceh Besar	–	–	–

Lanjutan Tabel/*Continued Table 4.2.1*

Kecamatan Subdistrict	Poliklinik Polyclinic		
	2019	2020	2021
(1)	(8)	(9)	(10)
Lhoong	–	–	–
Lhoknga	3	3	2
Leupung	–	–	–
Indrapuri	1	1	1
Kuta Cot Glie	1	–	–
Seulimuem	2	1	1
Kota Jantho	2	2	2
Lembah Seulawah	–	–	–
Mesjid raya	3	2	1
Darussalam	5	1	1
Baitussalam	1	1	1
Kuta Baro	1	1	2
Montasik	1	1	–
Blang Bintang	1	1	1
Ingin Jaya	4	5	4
Krueng Barona Jaya	–	–	1
Suka Makmur	3	5	5
Kuta malaka	1	1	1
Simpang Tiga	–	–	–
Darul Imarah	4	4	4
Darul Kamal	–	–	–
Peukan Bada	1	2	2
Pulo Aceh	1	1	–
Aceh Besar	35	32	29

Lanjutan Tabel/*Continued Table* 4.2.1

Kecamatan Subdistrict	Puskesmas Public Health Center		
	2019	2020	2021
(1)	(11)	(12)	(13)
Lhoong	2	1	1
Lhoknga	1	1	1
Leupung	1	1	1
Indrapuri	3	2	2
Kuta Cot Glie	3	2	2
Seulimuem	2	2	2
Kota Jantho	1	1	1
Lembah Seulawah	1	1	2
Mesjid raya	1	2	1
Darussalam	1	1	1
Baitussalam	2	2	2
Kuta Baro	4	1	1
Montasik	2	2	2
Blang Bintang	1	1	1
Ingin Jaya	2	1	1
Krueng Barona Jaya	2	2	1
Suka Makmur	1	1	1
Kuta malaka	1	1	1
Simpang Tiga	1	1	–
Darul Imarah	3	1	1
Darul Kamal	1	1	1
Peukan Bada	3	3	3
Pulo Aceh	2	2	2
Aceh Besar	41	33	31

Lanjutan Tabel/*Continued Table 4.2.1*

Kecamatan Subdistrict	Puskesmas Pembantu Subsidiary of Public Health Center		
	2019	2020	2021
(1)	(14)	(15)	(16)
Lhoong	2	2	2
Lhoknga	5	6	4
Leupung	1	–	–
Indrapuri	7	9	6
Kuta Cot Glie	2	2	2
Seulimuem	3	3	3
Kota Jantho	1	1	1
Lembah Seulawah	2	2	1
Mesjid raya	3	3	3
Darussalam	2	2	2
Baitussalam	1	1	2
Kuta Baro	4	4	4
Montasik	3	3	1
Blang Bintang	4	4	4
Ingin Jaya	9	8	6
Krueng Barona Jaya	1	1	1
Suka Makmur	3	4	3
Kuta malaka	–	–	–
Simpang Tiga	2	2	1
Darul Imarah	7	7	7
Darul Kamal	1	–	–
Peukan Bada	5	5	7
Pulo Aceh	4	3	–
Aceh Besar	72	72	60

Lanjutan Tabel/*Continued Table 4.2.1*

Kecamatan <i>Subdistrict</i>	Apotek <i>Pharmacy</i>		
	2019	2020	2021
(1)	(17)	(18)	(19)
Lhoong	1	–	–
Lhoknga	2	2	2
Leupung	–	–	–
Indrapuri	–	1	–
Kuta Cot Glie	–	–	–
Seulimuem	–	–	1
Kota Jantho	1	1	1
Lembah Seulawah	–	–	–
Mesjid raya	1	1	1
Darussalam	4	6	5
Baitussalam	–	–	2
Kuta Baro	1	2	4
Montasik	1	1	1
Blang Bintang	–	–	–
Ingin Jaya	3	6	3
Krueng Barona Jaya	–	–	–
Suka Makmur	2	2	2
Kuta malaka	–	–	–
Simpang Tiga	–	–	–
Darul Imarah	7	8	9
Darul Kamal	–	–	–
Peukan Bada	4	5	4
Pulo Aceh	–	1	–
Aceh Besar	27	36	35

Catatan/*Note*: ¹ Desa pada tabel ini termasuk Unit Permukiman Transmigrasi (UPT) yang masih dibina oleh kementerian terkait dan nagari di Provinsi Sumatera Barat/*Villages in this table include Transmigration Settlement Unit which is still fostered by the relevant ministries and the nagari in the Province of Sumatera Barat*

Sumber/*Source*: Dinas Kesehatan Kabupaten Aceh Besar/*Public Health Service of Aceh Besar Regency*

Tabel 4.2.2 Jumlah Tenaga Kesehatan Menurut Kecamatan di Kabupaten Aceh Besar, 2021
Number of Health Human Resources by Subdistrict in Aceh Besar Regency, 2021

Kecamatan Subdistrict	Dokter ¹ Doctor ¹	Dokter Gigi ² Dentist ²	Perawat Nurse	Bidan Midwife	Tenaga kefarmasian Pharmacist
(1)	(2)	(3)	(4)	(5)	(6)
Lhoong	2	2	8	17	1
Lhoknga	3	2	9	47	2
Leupung	2	2	5	11	2
Indrapuri	4	1	15	34	1
Kuta Cot Glie	3	2	13	16	4
Seulimuem	3	3	16	30	6
Kota Jantho	2	1	17	18	1
Lembah Seulawah	2	1	11	20	1
Mesjid raya	1	2	5	24	1
Darussalam	3	2	16	63	2
Baitussalam	3	1	13	33	1
Kuta Baro	3	1	27	65	3
Montasik	4	2	21	39	2
Blang Bintang	2	1	16	38	2
Ingin Jaya	4	2	13	62	4
Krueng Barona Jaya	3	1	14	45	2
Suka Makmur	5	1	18	44	3
Kuta malaka	3	1	19	19	2
Simpang Tiga	3	1	18	31	2
Darul Imarah	5	2	18	5	4
Darul Kamal	3	1	18	25	4
Peukan Bada	3	3	21	46	2
Pulo Aceh	5	2	14	9	1
RSUD Aceh Besar	35	4	98	61	18
Aceh Besar	106	41	443	802	71

Lanjutan Tabel/*Continued Table 4.2.2*

Kecamatan <i>Subdistrict</i>	Tenaga Kesehatan Masyarakat <i>Public Health worker</i>	Tenaga Kesehatan Lingkungan <i>Enviromental Health Worker</i>	Tenaga Gizi <i>Nutritionist</i>	Ahli Teknologi Laboratorium Medik <i>Medical Laboratory Technician</i>
(1)	(7)	(8)	(9)	(10)
Lhoong	1	5	5	1
Lhoknga	2	3	4	1
Leupung	1	1	5	2
Indrapuri	2	6	5	2
Kuta Cot Glie	3	4	6	2
Seulimuem	3	4	4	2
Kota Jantho	2	3	2	1
Lembah Seulawah	0	2	1	1
Mesjid raya	2	2	3	2
Darussalam	2	4	2	4
Baitussalam	2	1	2	1
Kuta Baro	3	4	4	2
Montasik	4	8	5	2
Blang Bintang	2	2	3	1
Ingin Jaya	1	5	3	3
Krueng Barona Jaya	2	3	3	2
Suka Makmur	3	3	3	2
Kuta malaka	0	2	3	2
Simpang Tiga	2	4	2	1
Darul Imarah	3	5	3	1
Darul Kamal	2	1	4	1
Peukan Bada	4	5	4	3
Pulo Aceh	1	2	3	0
RSUD Aceh Besar	6	3	8	4
Aceh Besar	53	82	87	43

Catatan/Note: ¹ Dokter dalam tabel ini termasuk dokter spesialis (selain spesialis gigi) dan dokter umum/*Doctor in this table include medical specialist (exclude dentist specialist) and general practitioner*

² Dokter gigi dalam tabel ini termasuk dokter spesialis gigi dan dokter gigi/*Doctor in this table include dentist dan dentist specialist*

Sumber/Source: Dinas Kesehatan Kabupaten Aceh Besar/Public Health Service of Aceh Besar Regency

Tabel 4.2.3
Table

Jumlah Rumah Sakit Umum, Rumah Sakit Khusus, Puskesmas, Klinik Pratama, dan Posyandu Menurut Kecamatan di Kabupaten Aceh Besar, 2020 dan 2021
Number of General Hospital, Specialized Hospital, Public Health Center, Primary Clinic, and Integrated Health Post by Subdistrict in Aceh Besar Regency, 2020 and 2021

Kecamatan Subdistrict	Rumah Sakit Umum General Hospital		Rumah Sakit Khusus Specialized Hospital	
	2020	2021	2020	2021
(1)	(2)	(3)	(4)	(5)
Lhoong	0	0	0	0
Lhoknga	0	0	0	0
Leupung	0	0	0	0
Indrapuri	1	1	0	0
Kuta Cot Glie	0	0	0	0
Seulimuem	0	0	0	0
Kota Jantho	0	0	0	0
Lembah Seulawah	0	0	0	0
Mesjid raya	0	0	0	0
Darussalam	0	0	0	0
Baitussalam	0	0	0	0
Kuta Baro	0	0	0	0
Montasik	0	0	0	0
Blang Bintang	0	0	0	0
Ingin Jaya	0	0	0	0
Krueng Barona Jaya	0	0	0	0
Suka Makmur	0	0	0	0
Kuta malaka	0	0	0	0
Simpang Tiga	0	0	0	0
Darul Imarah	0	0	0	0
Darul Kamal	0	0	0	0
Peukan Bada	0	0	0	0
Pulo Aceh	0	0	0	0
Aceh Besar	1	1	0	0

Lanjutan Tabel/Continued Table 4.2.3

Kecamatan Subdistrict	Puskesmas ¹ Rawat Inap Public Health Center ¹ with Inpatient Care		Puskesmas ¹ Non Rawat Inap Public Health Center ¹ without Inpatient Care	
	2020	2021	2020	2021
(1)	(2)	(3)	(4)	(5)
Lhoong	1	1	–	–
Lhoknga	1	1	–	–
Leupung	1	1
Indrapuri	1	1	-	-
Kuta Cot Glie	1	1	1	1
Seulimuem	2	2	–	–
Kota Jantho	1	1	–	–
Lembah Seulawah	1	1	–	–
Mesjid raya	1	1	–	–
Darussalam	1	1	–	–
Baitussalam	1	1
Kuta Baro	1	1	–	–
Montasik	1	1	-	-
Blang Bintang	1	1	–	–
Ingin Jaya	1	1	–	–
Krueng Barona Jaya	1	1	–	–
Suka Makmur	1	1	–	–
Kuta malaka	1	1	–	–
Simpang Tiga	–	–	1	1
Darul Imarah	1	1	–	–
Darul Kamal	1	1	–	–
Peukan Bada	2	2	1	1
Pulo Aceh	1	1	–	–
Aceh Besar	22	22	5	5

Lanjutan Tabel/Continued Table 4.2.3

Kecamatan Subdistrict	Klinik Pratama Primary Clinic		Posyandu Intregrated Health Post	
	2020	2021	2020	2021
(1)	(2)	(3)	(4)	(5)
Lhoong	0	0	28	28
Lhoknga	0	0	29	29
Leupung	0	0	8	8
Indrapuri	0	0	53	53
Kuta Cot Glie	0	0	34	34
Seulimuem	1	1	54	54
Kota Jantho	0	0	17	17
Lembah Seulawah	0	0	16	16
Mesjid raya	1	1	18	18
Darussalam	2	2	29	29
Baitussalam	2	2	20	20
Kuta Baro	2	2	51	51
Montasik	0	0	40	40
Blang Bintang	1	1	27	27
Ingin Jaya	3	3	52	52
Krueng Barona Jaya	1	1	13	13
Suka Makmur	3	3	35	35
Kuta malaka	1	1	15	15
Simpang Tiga	0	0	18	18
Darul Imarah	3	3	42	42
Darul Kamal	0	0	14	14
Peukan Bada	3	3	30	30
Pulo Aceh	0	0	17	17
Aceh Besar	23	23	660	660

Catatan/Note: ¹ Puskesmas yang teregistrasi/Registered Public Health Center

Sumber/Source: Dinas Kesehatan Kabupaten Aceh Besar/Public Health Service of Aceh Besar Regency

Tabel 4.2.4 Banyaknya Pos KB dan Sub Pos KB Gampong Dirinci Menurut Kecamatan di Kabupaten Aceh Besar, 2021
Number KB Post And Village KB Sub Post by District in Aceh Besar Regency, 2021

Kecamatan Subdistrict	Pos KB/Post of KB	Sub Pos KB/ Sub Pos of KB
(1)	(2)	(3)
Lhoong	28	36
Lhoknga	28	84
Leupung	52	73
Indrapuri	47	70
Kuta Cot Glie	39	118
Seulimuem	35	103
Kota Jantho	32	96
Lembah Seulawah	26	77
Mesjid raya	13	38
Darussalam	50	141
Baitussalam	47	136
Kuta Baro	29	45
Montasik	17	39
Blang Bintang	12	26
Ingin Jaya	13	39
Krueng Barona Jaya	32	49
Suka Makmur	15	44
Kuta malaka	18	50
Simpang Tiga	14	42
Darul Imarah	13	39
Darul Kamal	12	36
Peukan Bada	6	18
Pulo Aceh	26	78
Aceh Besar	604	1 477

Sumber/Source: BKKS, PP & PA/ Family Welfare Coordination Board of Aceh Besar Regency

Tabel 4.2.55 Jumlah Pasangan Usia Subur (PUS) Dirinci Menurut Kecamatan di Kabupaten Aceh Besar, 2021
Number of PUS and Realization of Active Acceptor by District in Aceh Besar Regency, 2021

Kecamatan Subdistrict	Target / Target	Pencapaian / Realization	Persentase / Percentage	
(1)	(2)	(3)	(4)	
L h o o n g	2274	1148	50,48	
Lhoknga	2548	1660	65,15	
Leupung	3193	2430	76,10	
Indrapuri	3882	2192	56,47	
Kuta Cot Glie	2784	1766	63,43	
Seulimeum	2277	1221	53,62	
Kota Jantho	11802	9885	83,76	
Lembah Seulawah	3053	1985	65,02	
Mesjid Raya	3204	2463	76,87	
Darussalam	4877	2726	55,90	
Baitussalam	4166	2401	57,63	
Kuta Baro	3044	1532	50,33	
Montasik	1077	865	80,32	
Blang Bintang	2137	1395	65,28	
Ingin Jaya	0	0	-	
Krueng Barona Jaya	2097	1390	66,29	
Sukamakmur	1091	643	58,94	
Kuta Malaka	1044	649	62,16	
Simpang Tiga	1332	1053	79,05	
Darul Imarah	3934	2343	59,56	
Darul Kamal	2662	1384	51,99	
Peukan Bada	610	325	53,28	
Pulo Aceh	1759	1108	62,99	
Aceh Besar	2021	62.405	37.121	65,64
	2020	62.405	37.121	59,48
	2019	70.403	25.982	36,90

Sumber/Source: BKKS. PP & PA/ Family Welfare Coordination Board of Aceh Besar Regency

Tabel 4.2.6
Table

Jumlah Peserta Keluarga Berencana (KB) Aktif Menurut Jenis Metode Kontrasepsi yang Digunakan Dirinci Menurut Kecamatan di Kabupaten Aceh Besar, 2021
Number of Family Planning Acceptor Described by Kind of Contraception Method by District in Aceh Besar Regency, 2021

Kecamatan Subdistrict	PUS	IUD	PIL	STK	
(1)	(2)	(3)	(4)	(5)	
L h o o n g	2274	87	171	743	
Lhoknga	2548	67	589	619	
Leupung	3193	194	631	1421	
Indrapuri	3882	148	262	1591	
Kuta Cot Glie	2784	189	239	1023	
Seulimeum	2277	100	253	632	
Kota Jantho	11802	565	3175	5077	
Lembah Seulawah	3053	211	508	907	
Mesjid Raya	3204	73	642	1267	
Darussalam	4877	339	475	1290	
Baitussalam	4166	375	385	1391	
Kuta Baro	3044	220	288	801	
Montasik	1077	26	182	505	
Blang Bintang	2137	27	466	731	
Ingin Jaya	0	0	0	0	
Krueng Barona Jaya	2097	48	204	1070	
Sukamakmur	1091	29	91	430	
Kuta Malaka	1044	43	178	313	
Simpang Tiga	1332	52	330	505	
Darul Imarah	3934	208	461	1308	
Darul Kamal	2662	157	283	730	
Peukan Bada	610	34	118	101	
Pulo Aceh	1759	82	118	686	
Aceh Besar	2021	64.845	3.271	10.045	23.136
	2020	62.305	2.907	9.490	22.194
	2019	70.403	1.542	7.808	14.799

Sumber/Source: BKKS, PP & PA/ Family Welfare Coordination Board of Aceh Besar Regency

Tabel 4.2.7
Table

Jumlah Peserta Keluarga Berencana (KB) Aktif Menurut Jenis Metode Kontrasepsi yang Digunakan Dirinci Menurut Kecamatan di Kabupaten Aceh Besar, 2021
Number of Family Planning Acceptor Described by Kind of Contraception Method by District in Aceh Besar Regency, 2021

Kecamatan Subdistrict	KND	MOW	IMP	MOP	OV
(1)	(2)	(3)	(4)	(5)	(6)
L h o o n g	49	55	43	-	-
Lhoknga	232	112	41	-	-
Leupung	62	77	45	-	-
Indrapuri	69	98	24	-	-
Kuta Cot Glie	146	140	29	-	-
Seulimeum	82	99	55	-	-
Kota Jantho	283	408	377	-	-
Lembah Seulawah	121	95	143	-	-
Mesjid Raya	402	29	50	-	-
Darussalam	137	180	304	-	-
Baitussalam	58	170	22	-	-
Kuta Baro	81	132	10	-	-
Montasik	139	0	13	-	-
Blang Bintang	104	1	66	-	-
Ingin Jaya	0	0	0	-	-
Krueng Barona Jaya	10	32	26	-	-
Sukamakmur	15	23	55	-	-
Kuta Malaka	33	45	37	-	-
Simpang Tiga	37	31	98	-	-
Darul Imarah	137	163	66	-	-
Darul Kamal	104	84	26	-	-
Peukan Bada	10	29	33	-	-
Pulo Aceh	128	79	15	-	-
2021	2433	2075	1570	-	-
Aceh Besar 2020	1636	1755	1420	-	-
2019	639	430	792	430	-

Sumber/Source: BKKS, PP & PA/ Family Welfare Coordination Board of Aceh Besar Regency

Tabel 4.2.8
Table

Jumlah Peserta Keluarga Berencana (KB) Baru Menurut Jenis Metode Kontrasepsi yang Digunakan Dirinci Menurut Kecamatan di Kabupaten Aceh Besar, 2021
Number of New Acceptor Of Family Planning by Kind of Contraception Method by District in Aceh Besar Regency, 2021

Kecamatan Subdistrict	Klinik/ Clinic	IUD	PIL	STK	KND
(1)	(2)	(3)	(4)	(5)	(6)
L h o o n g	2	9	24	36	15
Lhoknga	2	16	20	31	6
Leupung	1	9	91	149	12
Indrapuri	6	6	18	60	11
Kuta Cot Glie	2	18	12	79	23
Seulimeum	3	5	33	29	3
Kota Jantho	1	19	27	45	14
Lembah Seulawah	3	46	72	106	78
Mesjid Raya	4	3	5	8	4
Darussalam	2	102	298	358	22
Baitussalam	2	25	13	46	1
Kuta Baro	4	5	18	20	5
Montasik	4	0	86	65	62
Blang Bintang	3	4	26	38	4
Ingin Jaya	5	6	48	90	32
Krueng Barona Jaya	2	5	40	36	0
Sukamakmur	3	8	11	18	4
Kuta Malaka	1	16	16	21	5
Simpang Tiga	2	5	19	49	5
Darul Imarah	6	9	0	10	5
Darul Kamal	1	10	9	13	2
Peukan Bada	4	1	8	10	7
Pulo Aceh	2	1	6	26	1
2021	64	328	900	1.343	321
Aceh Besar 2020	64	33	209	293	137
2019	64	293	1.221	2.200	276

Sumber/Source: BKKS, PP & PA/ Family Welfare Coordination Board of Aceh Besar Regency

Tabel 4.2.9 Jumlah Peserta Keluarga Berencana (KB) Baru Menurut Jenis Metode Kontrasepsi yang Digunakan Dirinci Menurut Kecamatan di Kabupaten Aceh Besar, 2021
Number of New Acceptor Of Family Planning by Kind of Contraception Method by District in Aceh Besar Regency, 2021

Kecamatan Subdistrict	MOP/MOW	IMP	OV
(1)	(2)	(4)	(5)
L h o o n g	3	10	-
Lhoknga	6	19	-
Leupung	1	7	-
Indrapuri	0	5	-
Kuta Cot Glie	13	10	-
Seulimeum	0	23	-
Kota Jantho	6	37	-
Lembah Seulawah	0	91	-
Mesjid Raya	0	16	-
Darussalam	22	174	-
Baitussalam	3	1	-
Kuta Baro	4	1	-
Montasik	0	0	-
Blang Bintang	22	7	-
Ingin Jaya	1	40	-
Krueng Barona Jaya	1	6	-
Sukamakmur	0	7	-
Kuta Malaka	1	8	-
Simpang Tiga	2	18	-
Darul Imarah	8	14	-
Darul Kamal	0	7	-
Peukan Bada	0	12	-
Pulo Aceh	7	1	-
2021	100	514	-
2020	10	48	-
2019	113	375	-

Sumber/Source: BKKS, PP & PA/ Family Welfare Coordination Board of Aceh Besar Regency

<https://acehbesarkab.bps.go.id>

Tabel
Table 4.3.1

Banyaknya Perkara Jinayat yang Diterima dan Diputus Pada Mahkamah Syar'iyah Jantho Dirinci Menurut Bulan Dikabupaten Aceh Besar, 2021
Number of Jinayat Cases Received and Resolved at Syar'iyah Court of Jantho Detailed by Month in Aceh Besar Regency, 2021

Jenis Kegiatan / Kind of Activity		B u l a n / month					
		Jan	Feb	Mar	Apr	Mei	Jun
(1)	(2)	(3)	(4)	(5)	(6)	(7)	(8)
Jenis Perkara Masuk							
A	Khamar	-	-	-	-	-	-
	Maisir	1	-	-	-	-	-
	Khalwat	-	-	-	-	-	-
	Ikhtilat	2	2	-	-	2	2
	Pelecehan Seksual	1	-	-	2	-	-
	Zina	-	4	-	-	-	-
	Pemeriksaan	-	-	1	2	4	-
	Liwath	-	-	-	-	-	-
	Qadzaf	-	-	-	-	-	-
	Musahaqah	-	-	-	-	-	-
	Jumlah	4	6	1	4	6	2
Jenis Perkara Putus							
B	Khamar	-	-	-	-	-	-
	Maisir	1	-	-	-	-	-
	Khalwat	-	-	-	-	-	-
	Ikhtilat	-	-	4	-	-	-
	Pelecehan Seksual	-	1	-	-	-	1
	Zina	-	4	-	-	-	-
	Pemeriksaan	1	-	2	-	-	1
	Liwath	-	1	-	-	-	-
	Qadzaf	-	-	-	-	-	-
	Musahaqah	-	-	-	-	-	-
	Jumlah	2	6	6	0	0	2

Lanjutan Tabel/*Continued Table* 4.3.1

Jenis Kegiatan / Kind of Activity		B u l a n / month					
		Jul	Agt	Sep	Okt	Nop	Des
(1)	(2)	(3)	(4)	(5)	(6)	(7)	(8)
A	Jenis Perkara Masuk						
	Khamar	-	-	-	-	-	-
	Maisir	-	-	-	-	2	1
	Khalwat	-	-	-	-	-	-
	Ikhtilat	2	-	-	2	-	2
	Pelecehan Seksual	-	-	-	-	1	-
	Zina	-	-	-	2	-	-
	Pemerksaan	1	-	1	3	1	-
	Liwath	-	-	-	-	-	-
	Qadzaf	-	-	-	-	-	-
	Musahaqah	-	-	-	-	-	-
	Jumlah	3	0	1	7	4	3
B	Jenis Perkara Putus						
	Khamar	-	-	-	-	-	-
	Maisir	-	-	1	1	-	2
	Khalwat	-	-	-	-	-	-
	Ikhtilat	2	-	2	-	2	-
	Pelecehan Seksual	1	1	-	-	-	-
	Zina	-	-	-	-	2	-
	Pemerksaan	1	1	3	3	1	-
	Liwath	-	-	-	-	-	-
	Qadzaf	-	-	-	-	-	-
	Musahaqah	-	-	-	-	-	-
	Jumlah	4	2	6	4	5	2

Sumber/Source: Mahkamah Syar'iyah Kabupaten Aceh Besar / Syar'iyah Court of Aceh Besar Regency

Tabel 4.3.2 Faktor-Faktor Penyebab Perceraian Pada Mahkamah Syar'iyah Jantho Dirinci Menurut Bulan Dikabupaten Aceh Besar, 2021
Table 4.3.2 *Causing Factors of Divorce Cases at Syar'iyah Court of Jantho Detailed by Month in Aceh Besar Regency, 2021*

No	Faktor Penyebab/ Causing Factors	B u l a n / month					
		Jan	Peb	Mar	Apr	Mei	Jun
(1)	(2)	(3)	(4)	(5)	(6)	(7)	(8)
1	Poligami tidak Sehat	-	-	-	-	-	-
2	Krisis Akhlak	-	-	-	-	-	-
3	Cemburu	-	-	-	-	-	-
4	Kawin Paksa	-	-	-	-	-	-
5	Ekonomi	-	2	2	-	-	-
6	Tidak Ada Tanggung Jawab	-	-	-	-	-	-
7	Kawin Dibawah Umur	-	-	-	-	-	-
8	Kekejaman Jasmani	-	-	-	-	-	-
9	Kekejaman Mental	-	-	-	-	-	-
10	Dihukum	-	-	-	-	-	-
11	Cacat Biologis	-	-	-	-	-	1
12	Politis	-	-	-	-	-	-
13	Gangguan Pihak Ketiga	-	-	-	-	-	-
14	Tidak ada Keharmonisan	14	29	46	27	19	24

Sumber/Source: Mahkamah Syar'iyah Kabupaten Aceh Besar / Syar'iyah Court of Aceh Besar Regency

Lanjutan Tabel/*Continued Table* 4.3.2

No	Faktor Penyebab/ Causing Factors	B u l a n / month					
		Jul	Agt	Sep	Okt	Nop	Des
(1)	(2)	(3)	(4)	(5)	(6)	(7)	(8)
1	Poligami tidak Sehat	-	-	-	-	-	-
2	Krisis Akhlak	-	-	-	-	-	-
3	Cemburu	-	-	-	-	-	-
4	Kawin Paksa	-	-	-	-	-	-
5	Ekonomi	-	2	1	1	1	-
6	Tidak Ada Tanggung Jawab	-	-	-	-	-	-
7	Kawin Dibawah Umur	-	-	-	-	-	-
8	Kekejaman Jasmani	-	-	-	-	-	-
9	Kekejaman Mental	-	-	-	-	-	-
10	Dihukum	-	-	-	-	-	-
11	Cacat Biologis	-	-	-	-	-	-
12	Politis	-	-	-	-	-	-
13	Gangguan Pihak Ketiga	-	-	-	-	-	-
14	Tidak ada Keharmonisan	30	41	40	24	40	38

Sumber/*Source*: Mahkamah Syar'iyah Kabupaten Aceh Besar / *Syar'iyah Court of Aceh Besar Regency*

Tabel
Table 4.3.3

Perkembangan Perkara yang Diputuskan Pada Mahkamah Syar'iyah Jantho Dirinci Menurut Bulan Dikabupaten Aceh Besar, 2021
The Growth of Cases Resolved at Syar'iyah Court of Jantho Detailed by Month in Aceh Besar Regency, 2021

No	Faktor Penyebab/ Causing Factors	B u l a n /month					
		Jan	Peb	Mar	Apr	Mei	Jun
(1)	(2)	(3)	(4)	(5)	(6)	(7)	(8)
1	Sisa Bulan Lalu	8	51	63	54	43	36
2	Perkara Yang Diterima	76	75	80	43	20	103
3	Yang Berhasil Diputuskan	29	59	84	47	27	58
4	Dicabut	4	4	3	4	1	4
5	Coret/Gugur/Tolak/ Tdk Terima	-	-	2	3	-	-
6	Sisa Akhir Bulan	51	63	54	43	36	77
7	Banding	3	1	2	2	1	2
8	Kasasi	1	-	1	1	2	1
9	Peninjauan Kembali	-	-	-	-	-	-

Sumber/Source: Mahkamah Syar'iyah Kabupaten Aceh Besar / Syar'iyah Court of Aceh Besar Regency

Lanjutan Tabel/*Continued Table* 4.3.3

No	Faktor Penyebab/ Causing Factors	B u l a n /month					
		Jul	Agt	Sep	Okt	Nop	Des
(1)	(2)	(3)	(4)	(5)	(6)	(7)	(8)
1	Sisa Bulan Lalu	77	47	38	43	51	53
2	Perkara Yang Diterima	53	63	88	66	62	28
3	Yang Berhasil Diputuskan	77	64	74	53	55	71
4	Dicabut	3	8	7	3	4	1
5	Coret/Gugur/Tolak/ Tdk Terima	3	-	2	2	1	4
6	Sisa Akhir Bulan	47	38	43	51	53	5
7	Banding	3	1	-	1	-	1
8	Kasasi	2	2	1	1	2	-
9	Peninjauan Kembali	-	-	-	-	-	-

Sumber/Source: Mahkamah Syar'iyah Kabupaten Aceh Besar / *Syar'iyah Court of Aceh Besar Regency*

Tabel
Table 4.3.4

Banyaknya Perkara yang Diterima Pada Mahkamah Syar'iyah Jantho Dirinci Menurut Bulan Dikabupaten Aceh Besar, 2021
Number of Cases Received at Syar'iyah Court of Jantho Detailed by Month in Aceh Besar Regency, 2021

No	Faktor Penyebab/ Causing Factors	Bulan / month					
		Jan	Peb	Mar	Apr	Mei	Jun
(1)	(2)	(3)	(4)	(5)	(6)	(7)	(8)
A Perkara Volunteer/Permohonan							
1	Itsbah Nikah	9	7	4	2	1	19
2	Penetapan Ahli Waris	13	12	13	10	6	14
3	Perwalian Anak	-	-	2	1	-	1
4	Pengangkatan Anak	-	-	-	-	-	-
5	Wali Adhal	1	1	-	-	-	1
6	Izin Poligami	-	-	-	-	-	-
7	Dispensasi Kawin	2	11	9	2	2	16
B Perkara Kontensius/Gugatan							
1	Cerai Talak	12	9	15	6	3	11
2	Cerai Gugat	37	31	33	19	7	36
3	Kewarisan	1	1	2	-	-	1
4	Hibah	-	-	-	-	-	-
5	Harta Bersama	-	2	-	-	1	-
6	Itsbah Nikah	1	1	2	-	-	4
7	Pencabutan Kuasa Wali	-	-	-	-	-	-
8	Izin Poligami	-	-	-	-	-	-
9	Lain-lain/Mafqud	-	-	-	3	-	-
Jumlah		76	75	80	43	20	103

Sumber/Source: Mahkamah Syar'iyah Kabupaten Aceh Besar / Syar'iyah Court of Aceh Besar Regency

Lanjutan Tabel/Continued Table 4.3.4

No	Faktor Penyebab/ Causing Factors	Bulan / month					
		Juli	Agustus	Sept	Okt	Nov	Des
(1)	(2)	(3)	(4)	(5)	(6)	(7)	(8)
A Perkara Volunteer/Permohonan							
1	Itsbah Nikah	2	8	8	4	3	5
2	Penetapan Ahli Waris	20	13	13	11	12	11
3	Perwalian Anak	1	1	1	2	-	-
4	Pengangkatan Anak	-	-	-	-	-	-
5	Wali Adhal	-	-	-	-	-	-
6	Izin Poligami	-	-	-	-	-	-
7	Dispensasi Kawin	2	4	8	5	2	3
B Perkara Kontensius/Gugatan							
1	Cerai Talak	13	6	11	9	4	2
2	Cerai Gugat	14	29	38	31	35	6
3	Kewarisan	1	-	3	1	1	1
4	Hibah	-	-	-	-	-	-
5	Harta Bersama	-	1	1	1	1	-
6	Itsbah Nikah	-	1	1	2	2	-
7	Pencabutan Kuasa Wali	-	-	-	-	-	-
8	Izin Poligami	-	-	-	-	-	-
9	Lain-lain/Mafqud	-	-	4	-	2	-
Jumlah		53	63	88	66	62	28

Sumber/Source: Mahkamah Syar'iyah Kabupaten Aceh Besar / Syar'iyah Court of Aceh Besar Regency

Tabel 4.3.5 Jumlah Desa¹/Kelurahan yang Mengalami Bencana Alam² Menurut Kecamatan di Kabupaten Aceh Besar, 2019–2021
Number of Villages¹/Kelurahan that Had Natural Disaster² by Subdistrict in Aceh Besar Regency, 2019–2021

Kecamatan Subdistrict	Banjir/Flood		
	2019	2020	2021
(1)	(2)	(3)	(4)
Lhoong	-	4	4
Lhoknga	-	0	0
Leupung	-	0	1
Indrapuri	-	0	0
Kuta Cot Glie	-	1	1
Seulimuem	-	0	1
Kota Jantho	-	0	0
Lembah Seulawah	-	0	1
Mesjid raya	-	0	1
Darussalam	-	0	0
Baitussalam	-	0	1
Kuta Baro	-	0	0
Montasik	-	0	0
Blang Bintang	-	0	2
Ingin Jaya	-	1	0
Krueng Barona Jaya	-	0	0
Suka Makmur	-	0	1
Kuta malaka	-	0	0
Simpang Tiga	-	0	0
Darul Imarah	-	1	2
Darul Kamal	-	1	0
Peukan Bada	-	2	1
Pulo Aceh	-	0	1
Aceh Besar	0	10	17

Lanjutan Tabel/*Continued Table* 4.3.5

Kecamatan Subdistrict	Gempa Bumi/ <i>Earthquake</i>		
	2019	2020	2021
(1)	(5)	(6)	(7)
Lhoong	-	-	-
Lhoknga	-	-	-
Leupung	-	-	-
Indrapuri	-	-	-
Kuta Cot Glie	-	-	-
Seulimuem	-	-	-
Kota Jantho	-	-	-
Lembah Seulawah	-	-	-
Mesjid raya	-	-	-
Darussalam	-	-	-
Baitussalam	-	-	-
Kuta Baro	-	-	-
Montasik	-	-	-
Blang Bintang	-	-	-
Ingin Jaya	-	-	-
Krueng Barona Jaya	-	-	-
Suka Makmur	-	-	-
Kuta malaka	-	-	-
Simpang Tiga	-	-	-
Darul Imarah	-	-	-
Darul Kamal	-	-	-
Peukan Bada	-	-	-
Pulo Aceh	-	-	-
Aceh Besar	0	0	0

Lanjutan Tabel/Continued Table 4.3.5

Kecamatan Subdistrict	Tanah Longsor/Landslide		
	2019	2020	2021
(1)	(8)	(9)	(10)
Lhoong	0	1	0
Lhoknga	0	0	0
Leupung	1	0	0
Indrapuri	0	0	0
Kuta Cot Glie	1	0	1
Seulimuem	1	1	0
Kota Jantho	0	0	0
Lembah Seulawah	0	0	1
Mesjid raya	0	0	0
Darussalam	0	0	0
Baitussalam	0	0	0
Kuta Baro	0	0	0
Montasik	0	0	0
Blang Bintang	0	0	0
Ingin Jaya	1	0	0
Krueng Barona Jaya	0	0	0
Suka Makmur	0	0	0
Kuta malaka	0	0	0
Simpang Tiga	0	0	0
Darul Imarah	0	0	0
Darul Kamal	0	0	0
Peukan Bada	0	0	0
Pulo Aceh	0	0	1
Aceh Besar	4	2	3

Catatan/Note: ¹ Desa pada tabel ini termasuk Unit Permukiman Transmigrasi (UPT) yang masih dibina oleh kementerian terkait dan nagari di Provinsi Sumatera Barat/Villages in this table are included in Transmigration Settlement Unit which is still fostered by the relevant ministries and the nagari in the Province of Sumatera Barat

² Kejadian dalam setahun sebelum tahun pencacahan/Occured during the last one year before the enumeration years

Sumber/Source: Badan Nasional Penanggulangan Bencana Kabupaten Aceh Besar

4.4 KEMISKINAN POVERTY

Tabel 4.4.1 **Garis Kemiskinan, Jumlah, dan Persentase Penduduk Miskin di Kabupaten Aceh Besar, 2013–2021**
Poverty Line, Number, and Percentage of Poor People in Aceh Besar Regency, 2013–2021

Tahun Year	Garis Kemiskinan (rupiah/kapita/bulan) Poverty Line (rupiah/capita/month)	Jumlah Penduduk Miskin (ribu) Number of Poor People (thousand)	Persentase Penduduk Miskin Percentage of Poor People
(1)	(2)	(3)	(4)
2013	352.451	63.90	16,88
2014	352.751	62.40	16,13
2015	366.676	62.270	15,93
2016	384.585	62.030	15,55
2017	398.752	62.715	15,41
2018	422.051	60.084	14,47
2019	447.563	58.903	13,92
2020	477.938	59.70	13,84
2021	489.498	60,26	14,05

Sumber/Source: BPS, Survei Sosial Ekonomi Nasional Maret/BPS-Statistics Indonesia, March National Socioeconomic Survey

Tabel 4.4.2 Indeks Kedalaman Kemiskinan (P1) dan Indeks Keparahan Kemiskinan (P2) di Kabupaten Aceh Besar, 2015–2020
Table *Poverty Gap Index and Poverty Severity Index in Aceh Besar Regency, 2015–2021*

Tahun Year	Indeks Kedalaman Kemiskinan (P1)	Indeks Keparahan Kemiskinan (P2)
	<i>Poverty Gap Index</i>	<i>Poverty Severity Index</i>
(1)	(2)	(3)
2014	2,76	0,69
2015	2,54	0,55
2016	2,73	0,72
2017	3,42	1,04
2018	3,40	1,10
2019	2,56	0,69
2020	2,40	0,61
2021	2,32	0,58

Sumber/Source: .BPS, Survei Sosial Ekonomi Nasional Maret/BPS-Statistics Indonesia, March National Socioeconomic Survey

BAB V

PERTANIAN, KEHUTANAN,
PETERNAKAN, DAN
PERIKANAN/

AGRICULTURE, FORESTRY,
LIVESTOCK, AND FISHERY



31

PENJELASAN TEKNIS

1. Lahan sawah adalah lahan pertanian yang berpetak-petak dan dibatasi oleh pematang (galangan), saluran untuk menahan/ menyalurkan air, yang biasanya ditanami padi sawah tanpa memandang dari mana diperoleh atau status lahan tersebut. Lahan yang dimaksud termasuk lahan yang terdaftar di Pajak Bumi Bangunan, luran Pembangunan Daerah, lahan bengkok, lahan serobotan, lahan rawa yang ditanami padi dan lahan bekas tanaman tahunan yang telah dijadikan sawah, baik yang ditanami padi, palawija atau tanaman semusim lainnya.
2. Tegal/Kebun adalah lahan pertanian bukan sawah (lahan kering) yang ditanami tanaman semusim atau tahunan dan terpisah dengan halaman sekitar rumah serta penggunaannya tidak berpindah pindah.
3. Ladang/Huma adalah lahan pertanian bukan sawah (lahan kering) yang biasanya ditanami tanaman semusim dan penggunaannya hanya semusim atau dua musim, kemudian akan ditinggalkan bila sudah tidak subur lagi (berpindah-pindah). Kemungkinan lahan ini beberapa tahun kemudian akan dikerjakan kembali jika sudah subur.

TECHNICAL NOTES

1. *Wetland is agricultural land that separated by small dykes to resist water, where the main crop is usually wetland paddy without considering where it is got from or the status of the land. It includes the land that is registered at land income tax office, regional development contribution, 'bengkok' land, illegal ownership, swamps for rice cultivation, and annual crop land mark that has been used as rice field, which are both planted with paddy, secondary crops or the other seasonal crops.*
2. *Dry field/Garden is an dryland (unirrigated land) which is planted with seasonal or annual crops and separately from the yard around the house without shifting*
3. *Unirrigated agricultural field / Shifting cultivation land is dryland (unirrigated land) that usually is cultivated for seasonal crops and utilized only for one or two seasons, then it will be left when it is not fertile (shifting). Maybe, this land will be used again in a few years if it has been fertile.*

4. Lahan yang sementara tidak diusahakan adalah lahan yang biasanya diusahakan tetapi untuk sementara (lebih dari 1 (satu) tahun tetapi kurang dari atau sama dengan 2 (dua) tahun) tidak diusahakan, termasuk lahan sawah yang tidak diusahakan selama lebih dari 2 (dua) tahun. 4. *Temporarily unused land is land that is regularly used but temporarily (more than a year but less or equal than two years) is unused, it includes wetland that is not cultivated more than two years.*

5. Data pokok tanaman pangan yang dikumpulkan adalah luas panen dan produktivitas (hasil per hektar). Produksi tanaman pangan merupakan hasil perkalian antara luas panen dengan produktivitas. Pengumpulan data luas panen dilakukan setiap bulan dengan pendekatan area kecamatan di seluruh wilayah Indonesia. Pengumpulan data produktivitas dilakukan melalui pengukuran langsung pada plot ubinan berukuran 2½ m x 2½ m. Pengumpulan data produktivitas dilakukan setiap subround (empat bulanan) pada waktu panen petani. 5. *The main food crops data collected consists of harvested area and productivity (yield per hectare). Food crops production is generated by harvested area multiplied by productivity. The harvested area data is collected every month using sub district area approach in all sub-district in Indonesia. The productivity data collection is conducted by a direct measurement in 2½m x 2½m crop cutting plot. The productivity measurement is conducted in every subround (four monthly) at the time when farmers are harvesting their crops.*

6. Data produksi padi dan palawija yang disajikan adalah dalam kualitas: gabah kering giling (padi), pipilan kering (jagung), biji kering (kedelai dan kacang tanah), dan umbi basah (ubi kayu dan ubi jalar). 6. *Production of paddy and secondary crops data are presented in the form of: dry unhusked rice (paddy), dry loose maize (maize), dry shells crops (soybeans and peanuts), and fresh roots (cassava and sweet potatoes).*

7. Tanaman sayuran dan buah-buahan semusim
Tanaman sayuran semusim 7. *Seasonal vegetable and fruit plants
Seasonal vegetable plants are plants which are the sources of*

adalah tanaman sumber vitamin, garam mineral dan lain-lain yang dikonsumsi dari bagian tanaman yang berupa daun, bunga, buah, dan umbinya, yang berumur kurang dari satu tahun.

Tanaman buah-buahan semusim adalah tanaman sumber vitamin, garam mineral, dan lain-lain yang dikonsumsi dari bagian tanaman yang berupa buah, berumur kurang dari satu tahun, tidak berbentuk pohon/rumpun tetapi menjalar dan berbatang lunak.

8. Tanaman buah-buahan dan sayuran tahunan

Tanaman buah-buahan tahunan adalah tanaman sumber vitamin, garam mineral, dan lain-lain yang dikonsumsi dari bagian tanaman yang berupa buah dan merupakan tanaman tahunan.

Tanaman sayuran tahunan adalah tanaman sumber vitamin, garam mineral, dan lain-lain yang dikonsumsi dari bagian tanaman yang berupa daun dan atau buah yang berumur lebih dari satu tahun.

9. Tanaman biofarmaka adalah tanaman yang bermanfaat untuk obat-obatan, kosmetik, dan kesehatan yang dikonsumsi atau digunakan dari bagian-bagian tanaman seperti daun, batang, buah, umbi (rimpang) ataupun akar.

vitamin, mineral salt, etc, consumed from the part of the plant in the form of leaf, flower, fruit, and root with the age of less than one year.

Seasonal fruit plants are plants which are the sources of vitamin, mineral salt, etc, consumed from the part of the plant in the form of fruits. These plants are creeps with the age of less than one year.

8. *Annual fruit and vegetable plants*

Annual fruit plants are plants which are the sources of vitamin, contained mineral salt, etc, consumed from the part of plant in the form of fruit and more than one year of age.

Annual vegetable plants are plants which are the sources of vitamin, contained mineral salt, etc, consumed from the part of the plant in the form of vegetable and more than one year of age.

9. *Medicinal plants are plants*

which are useful for medicine. It is consumed from part of the plant such as leaf, flower, fruit, tuber, and root.

10. Tanaman hias adalah tanaman yang mempunyai nilai keindahan baik bentuk, warna daun, tajuk maupun bunganya, sering digunakan untuk penghias pekarangan dan lain sebagainya.
10. *Ornamental plants are plants which have a beauty value, either in shape, colour of leaf or crown of flower, and they are often used as a yard decorator.*
11. Luas panen tanaman hortikultura adalah luas tanaman sayuran, buah-buahan, biofarmaka, dan tanaman hias yang diambil hasilnya/dipanen pada periode pelaporan.
11. *Harvested area of horticulture is area which vegetable, fruit, medicinal and ornamental plant of crop harvested during the period of report.*
12. Luas panen untuk tanaman sayuran adalah luas tanaman yang dipanen sekaligus/habis/dibongkar dan luas tanaman yang dipanen berkali-kali (lebih dari satu kali)/belum habis. Tanaman yang dipanen sekaligus/habis/dibongkar adalah tanaman yang sehabis panen langsung dibongkar/dicabut, terdiri dari bawang merah, bawang putih, bawang daun, kentang, kol/kubis, kembang kol, petsai/sawi, wortel, lobak, dan kacang merah. Tanaman yang dipanen berkali-kali (lebih dari satu kali)/belum habis adalah tanaman yang pemanenannya lebih dari satu kali dan biasanya dibongkar apabila panen terakhir sudah tidak memadai lagi, terdiri dari: kacang panjang, cabe besar, cabe rawit, jamur, tomat, terung, buncis, ketimun, labu siam, kangkung, bayam, melon, semangka, dan blewah.
12. *Harvested area of vegetables is area of entirely plant harvested/demolished and plant harvested several times/undemolished. Entirely plants harvested/demolished are plants usually harvested once and demolished to be substituted by other plants, consisting of: shallots, garlic, leeks, potato, cabbage, cauli flower, mustard green, carrots, chinese radish, and red kidney beans. Plants harvested several times/undemolished are plants usually harvested more than once and demolished in the case that the last harvest was economically not profitable. They consist of: yard long beans, chili, small chili, mushroom, tomatoes, egg plant, french beans, cucumber, pumpkin/chajota, swamp cabbage, spinach, melon, watermelon, and blewah.*

13. Produksi hortikultura adalah hasil menurut bentuk produk dari setiap tanaman sayuran, buah-buahan, biofarmaka dan tanaman hias yang diambil berdasarkan luas yang dipanen/tanaman yang menghasilkan pada bulan/triwulan laporan.
 14. Penghitungan luas tanaman perkebunan besar adalah pada keadaan akhir tahun dan tidak termasuk yang luasnya kurang dari 5 hektar.
 15. Bentuk produksi perkebunan adalah; karet kering (karet), daun kering (teh dan tembakau), biji kering (kopi dan coklat), kulit kering (kayu manis dan kina), serat kering (rami), bunga kering (cengkeh), refined sugar (tebu dari perkebunan besar), gula mangkok (tebu dari perkebunan rakyat), ekivalen kopra (kopra), biji dan bunga (pala) serta minyak daun (sereh).
 16. Persediaan akhir tahun produksi perkebunan besar bukan merupakan cadangan penyangga (buffer stock).
 17. Data Statistik Kehutanan sebagian besar merupakan data sekunder yang bersumber dari Kementerian Kehutanan.
 18. Kawasan hutan adalah wilayah tertentu yang berupa hutan, yang
13. *Horticulture production is the standard production quantity form of vegetable, fruit, medicinal and ornamental plant based on harvested area/the number of production plants reported monthly/quarterly.*
 14. *Planted areas of estates refer to condition at the end of the year, and exclude areas less than 5 hectares.*
 15. *Production of estates crops are follows: dry rubber (rubber); dry leaves (tea and tobacco); dry beans (coffee and cocoa); dry bark (cassia vera and cinchona); dry fibre (rosella); dry flowers/buds (cloves); refined sugar (sugar cane from estate); cup sugar (sugar cane from smallholders); copra (copra); seeds and buds (nutmeg); and leaf oil (citronella).*
 16. *The production availability of estates at the end of year is not the buffer stock.*
 17. *Most of forestry statistics are secondary data obtained from the Ministry of Forestry.*
 18. *Forest Area is a specific territory of forest ecosystem determined and*

ditunjuk dan atau ditetapkan oleh pemerintah untuk dipertahankan keberadaannya sebagai hutan tetap. Hal ini untuk menjamin kepastian hukum mengenai status kawasan hutan, letak batas dan luas suatu wilayah tertentu yang sudah ditunjuk menjadi kawasan hutan tetap.

or decided by the government as a permanent forest. Such decision is important to maintain the size of forest area and to ensure its legitimation and boundary demarcation of permanent forest.

19. Kawasan hutan Indonesia ditetapkan oleh Menteri Kehutanan dalam bentuk Surat Keputusan Menteri Kehutanan tentang Penunjukan Kawasan Hutan dan Perairan Provinsi. Penunjukan Kawasan Hutan ini disusun berdasarkan hasil pemaduserasian antara Rencana Tata Ruang Wilayah Provinsi (RTRWP) dengan Tata Guna Hutan Kesepakatan (TGHK).

19. *Indonesian forest area is determined by the Minister of Forestry in the format of Ministerial Decree on the Designation of Provincial Forest Area and Inland Water, Coastal and Marine Ecosystem. The designation of Forest Area is formulated based on integrated and harmonized of Provincial Spatial Planning (RTRWP) and Forest Land Use by Concensus (TGHK).*

20. Penunjukan kawasan hutan mencakup pula kawasan perairan yang menjadi bagian dari Kawasan Suaka Alam (KSA) dan Kawasan Pelestarian Alam (KPA).

20. *The designation of forest area in some cases also cover inland water, coastal and marine ecosystem that may become part of Sanctuary Reserve Area (KSA) and Nature Conservation Area (KPA).*

21. Kawasan Suaka Alam (KSA) adalah kawasan dengan ciri khas tertentu, baik di darat maupun di perairan yang mempunyai fungsi pokok sebagai kawasan pengawetan keanekaragaman tumbuhan dan satwa serta ekosistemnya, yang juga berfungsi sebagai wilayah sistem penyangga kehidupan.

21. *A Sanctuary Reserve Area is a specific terrestrial or aquatic area having specific criteria for preserving biodiversity plant and animal as well as ecosystem, which also serve as life support system.*

22. Kawasan Pelestarian Alam (KPA) adalah kawasan dengan ciri khas tertentu, baik di darat maupun di perairan yang mempunyai fungsi pokok perlindungan sistem penyangga kehidupan, pengawetan keanekaragaman jenis tumbuhan dan satwa, serta pemanfaatan secara lestari sumber daya alam hayati dan ekosistemnya.
23. Berdasarkan Undang-Undang No. 41 Tahun 1999 tentang Kehutanan, kawasan hutan dibagi ke dalam kelompok Hutan Konservasi, Hutan Lindung, dan Hutan Produksi.
24. Hutan Konservasi adalah kawasan hutan dengan ciri khas tertentu, yang mempunyai fungsi pokok pengawetan keanekaragaman tumbuhan, satwa dan ekosistemnya.
25. Hutan Lindung adalah kawasan hutan yang mempunyai fungsi pokok sebagai perlindungan sistem penyangga kehidupan untuk mengatur tata air, mencegah banjir, mengendalikan erosi, mencegah intrusi air laut, dan memelihara kesuburan tanah.
26. Hutan Produksi adalah kawasan hutan yang mempunyai fungsi pokok memproduksi hasil hutan. Hutan produksi terdiri
22. *A Nature Conservation area is a specific terrestrial or aquatic area whose main function is to serve life support system and preserve diversity of plant and animal species, as well as to provide a sustainable utilization of living resources and their ecosystems.*
23. *In accordance to the Act on Forestry No. 41/1999, forest area is categorized as Conservation Forest, Protection Forest and Production Forest.*
24. *Conservation Forest is a forest area having specific characteristic established for the purposes of conservation of animal and plant species as well as their ecosystem.*
25. *Protection Forest is a forest area designated to serve life support system, maintain hydrological system, prevent of flood, erosion control, seawater intrusion, and maintain soil fertility.*
26. *Production Forest is a forest area designated mainly to promote sustainable forest production. Production forest is classified as*

dari Hutan Produksi Tetap (HP), Hutan Produksi Terbatas (HPT), dan Hutan Produksi yang dapat dikonversi.

27. Hutan Konservasi terdiri dari: Kawasan suaka alam berupa Cagar Alam (CA) dan Suaka Margasatwa (SM); kawasan pelestarian alam berupa Taman Nasional (TN), Taman Hutan Raya (THR), dan Taman Wisata Alam (TWA); Taman Buru (TB). Taman Buru adalah kawasan hutan yang ditetapkan sebagai tempat wisata berburu.

28. Penetapan lahan kritis mengacu pada lahan yang telah sangat rusak karena kehilangan penutupan vegetasinya, sehingga kehilangan atau berkurang fungsinya sebagai penahan air, pengendali erosi, siklus hara, pengatur iklim mikro, dan retensi karbon. Berdasarkan kondisi vegetasinya, kondisi lahan dapat diklasifikasikan sebagai: sangat kritis, kritis, agak kritis, potensial kritis, dan kondisi normal.

29. Reboisasi atau rehabilitasi hutan bertujuan untuk menghutankan kembali kawasan hutan yang kritis di wilayah daerah aliran sungai (DAS) yang dilaksanakan bersama masyarakat secara partisipatif.

30. Pemanfaatan hasil hutan kayu adalah segala bentuk usaha

permanent production forest, limited production forest, and convertible production forest.

27. *Conservation Forest is divided into: Sanctuary Reserve area consists of Strict Nature Reserve and Wildlife Sanctuary. Nature conservation area consists of National Park (TN), Grand Forest Park (THR), and Nature Recreation Park (TWA); Game Hunting Park (TB) Game Hunting Park is forest area devoted for game hunting recreation.*

28. *Critical land refers to a piece of land severely damaged due to lost of its vegetation cover so that its functions as water retention, erosion control, nutrient cycling, micro climate regulator and carbon retention are completely depleted. Based upon its vegetation condition, the land could be classified as : very critical, critical, slight critical, potential critical, and normal condition.*

29. *Reforestation or forest rehabilitation is intended to rehabilitate the critical land inside forest area or watershed to improve their ecological and hydrological functions. The activities were conducted with active participation of local communities who live*

yang memanfaatkan dan mengusahakan hasil hutan kayu dengan tidak merusak lingkungan dan tidak mengurangi fungsi pokok hutan. Kegiatan ini hanya dapat dilaksanakan pada areal hutan yang memiliki potensi untuk dilakukan kegiatan pemanfaatan hasil hutan kayu dan dapat dilaksanakan setelah diperoleh izin usaha.

31. Izin Usaha Pemanfaatan Hasil Hutan Kayu (IUPHHK) pada hutan alam adalah izin untuk memanfaatkan hutan produksi yang kegiatannya terdiri dari pemanenan atau penebangan, penanaman, pemeliharaan, pengamanan, pengolahan, dan pemasaran hasil hutan kayu. IUPHHK dapat diberikan kepada perorangan, koperasi, badan usaha swasta, dan BUMN/BUMD.
32. Produksi hasil hutan utama yang dihasilkan dari hutan adalah kayu bulat. Produksi kayu bulat ini dihasilkan dari hutan alam melalui kegiatan perusahaan Hak Pengusahaan Hutan (HPH/IUPHHK), kegiatan ijin pemanfaatan kayu (IPK) dalam rangka pembukaan wilayah hutan, pembangunan Hutan Tanaman Industri (HTI), serta kegiatan hutan rakyat.
33. Kayu Gergajian merupakan kayu hasil konversi kayu bulat dengan

nearby the target area.

30. *Commercial utilization of timber as forest product is activities to utilize timber without destructing the environment and undermining the main functions of the forest area. Those activities could only be executed in forest area with high commercial timber value with license.*
31. *The license to commercially utilize timber in natural forest is license to utilize production forest for which the activities consist of harvesting or felling, planting, tending, protecting, processing, and marketing. The license could be granted to individuals, cooperatives, private companies, state-owned enterprises/local government-owned enterprises.*

32. *The main product of commercial forest operation is log. The log is harvested from various sources such as natural forest granted to concessionaires (IUPHHK/HPH), land clearing activities (IPK), industrial forest plantation (HTI) and community forest.*

- menggunakan mesin gergaji, mempunyai bentuk yang teratur dengan sisi-sisi sejajar dan sudut-sudutnya siku dengan ketebalan tidak lebih dari 6 cm dan kadar air tidak lebih dari 18 persen. Kayu gergajian yang diolah langsung dari kayu bulat, wajib didukung dengan dokumen yang sah.
34. Kayu Lapis adalah panel kayu yang tersusun dari lapisan veneer dibagian luarnya, sedangkan dibagian intinya (core) bisa berupa veneer atau material lain, diikat dengan lem kemudian dipress (ditekan) sedemikian rupa sehingga menjadi panel yang kuat. Termasuk dalam artian ini adalah kayu lapis yang dilapisi dengan material lain.
35. Data populasi ternak bersumber dari Direktorat Jenderal Peternakan dan Kesehatan Hewan Kementerian Pertanian, sedangkan jumlah pemotongan ternak merupakan hasil Survei Laporan Pemotongan Ternak. Pengumpulan data pemotongan ternak dilakukan secara lengkap setiap triwulan di seluruh Rumah Potong Hewan (RPH) dan Tempat Pemotongan Hewan (TPH) yang ada di Indonesia. Pada tahun 2013 jumlah Dokumen RPH/TPH hasil pencacahan yang diolah sebanyak 4.033.
33. *Sawn Timber Constitutes a sawmill product derived from logs as raw material. The product is characterized with regular forms having parallel sides at right angle to each other, thickness not more than 6 cm and moisture content not to exceed 18 percent. Sawn timber produced directly from logs must be certified by a legal document.*
34. *Plywood is wood panel consisting of layers pressed together in between veneers; the core may be veneer or some other material, bound together with glue and pressed tightly together to make a strong panel. Included to this definition is plywood covered with other materials.*
35. *Data of domestic livestock population are obtain from the Directorate General of Livestock and Animal Health Service, while data on the number of animals slaughtered are based on the quarterly survey conducted by BPS. This survey is a complete enumeration on all slaughterhouses and abattoirs in Indonesia. There are 4.033 covered in 2013.*

36. Data statistik perikanan merupakan data sekunder yang bersumber dari Direktorat Jenderal Perikanan Tangkap dan Direktorat Jenderal Budidaya. Statistik perikanan dibedakan atas data Perikanan Tangkap dan Perikanan Budidaya. Perikanan Tangkap diklasifikasikan atas penangkapan ikan di laut dan penangkapan ikan di perairan umum. Perikanan Budidaya diklasifikasikan atas jenis budidaya yaitu budidaya laut, tambak, kolam, karamba, jaring apung, dan sawah.
37. Rumah Tangga Perikanan Tangkap adalah rumah tangga yang melakukan kegiatan penangkapan ikan/binatang air lainnya/tanaman air dengan tujuan sebagian/seluruh hasilnya untuk dijual.
38. Rumah Tangga Perikanan Budidaya adalah rumah tangga yang melakukan kegiatan budidaya ikan/binatang air lainnya/tanaman air dengan tujuan sebagian/seluruh hasilnya untuk dijual.
36. *Fishery Statistics are secondary data obtained from the Directorate General of Capture Fisheries and Directorate General of Aquaculture. Fishery statistics are categorized into capture fisheries and aquaculture. Capture fisheries are further classified into marine capture fisheries and inland open water capture fisheries. Aquaculture are further classified into several types of culture: marine culture, brackish water pond, fresh water pond, cage, floating net, and fish breeding in paddy fields.*
37. *A capture fishery household is a household conducting activities in catching fishes/other aquatic animals/aquatic plants, for which the products are wholly or partly to be sold.*
38. *An aquaculture fishery household is a household conducting activities in culturing fishes/other aquatic animals/aquatic plants, for which the products are wholly or partly to be sold. Different types of parameters.*

Hortikultura

Tanaman sayuran dengan jumlah produksi terbanyak adalah cabai rawit, cabe besar dan kacang panjang. Hasil produksi masing-masing adalah 54.332; 47.701; dan 27.384 kuintal. Sedangkan untuk tanaman buah-buahan, produksi terbanyak adalah pisang, mangga dan rambutan dengan jumlah produksi masing-masing 86.020; 23.897; dan 23.413 kuintal.

Perkebunan

Komoditas unggulan pertanian di Kabupaten Aceh Besar adalah dari sektor perkebunan, terutama tanaman kelapa. Jumlah produksi tahun 2020 sebanyak 7.751 ton dengan luas tanam 14.810 ha.

Perkebunan tanaman kelapa terluas terdapat di kecamatan Mesjid Raya yaitu 1.665,5 Ha dengan produksi 1.892 Ton

Horticulture

Vegetable plantation with the highest production is chili (red and green), and tomato with production total production as follows: 54,332; 47,701; and 27.384 quintals. Meanwhile, for fruit plantation, plant commodities with the largest total production are bananas, mango, and rambutan with total production 86,020; 23,897 and 23,413 quintals.

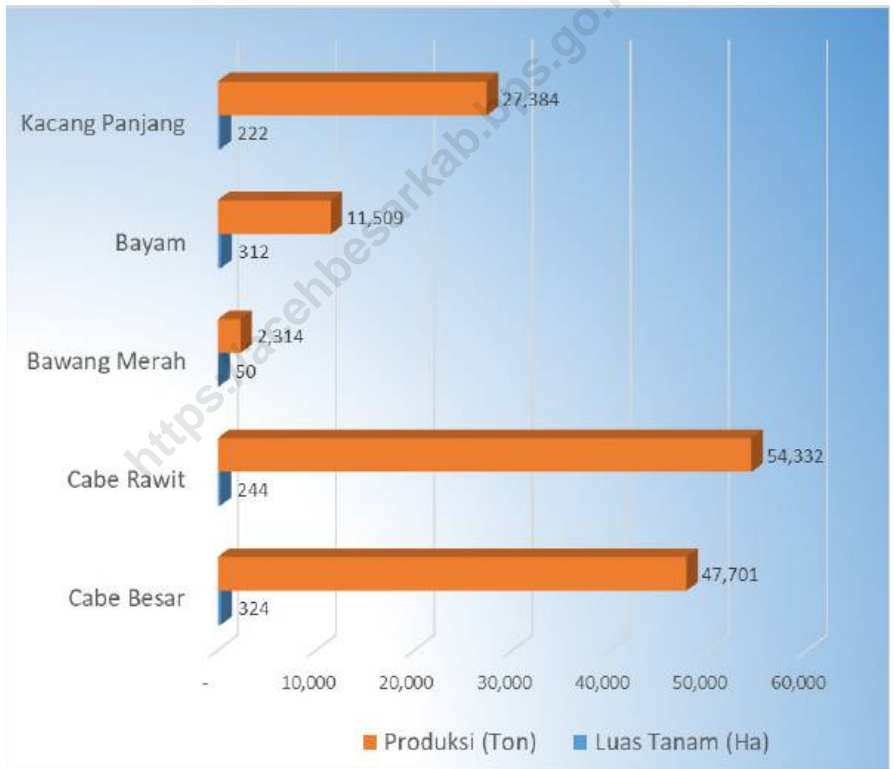
Plantation

Competitive commodities of Aceh Besar Regency is on plantation sector, especially coconut beans. Total production in 2020 is 7,751 ton with total planted area is 14,810 ha.

The largest coconut plantations are in Mesjid Raya sub-district, namely 1,665.5 hectares with a production of 1,892 tons

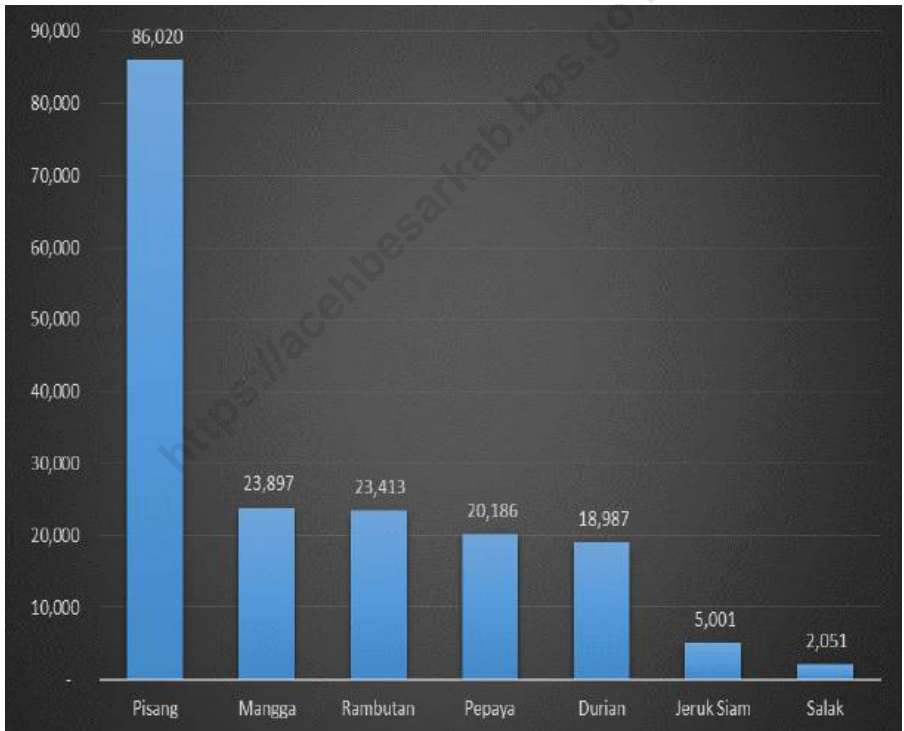
Gambar 5.1
Figures

Luas Tanaman Sayuran dan Produksi Tanaman Sayuran di Kabupaten Aceh Besar (ha), 2020
Harvested Area of Vegetable and Production in Aceh Besar District (ha), 2020



Gambar 5.2
Figures

Produksi Buah-Buahan Tahunan Menurut Jenis Tanaman di Kabupaten Aceh Besar (kuintal), 2020
Production of Annual Fruits by Kind of Plant in Aceh Besar Regency (quintal), 2020



5.1 AGRICULTURE

AGRICULTURE

Tabel 5.1.1 Luas Lahan Sawah Menurut Kecamatan di Kabupaten Aceh Besar, 2021
Table 5.1.1 Number Of Wet Rice Field By Sub District In Aceh Besar Regency, 2021

Kecamatan Subdistrict (1)	Irigasi Tehnis/ Technical Irigation (Ha) (2)	Tadah Hujan/ Rainstorage (Ha) (3)	Jumlah Lahan Baku Sawah/ Number of Basic Rice Field (Ha) (4)
L h o o n g	754	40	794
Lhoknga	-	852	852
Leupung	134	144	278
Indrapuri	2.232	685	2.917
Kuta Cot Glie	799	2.028	2.827
Seulimeum	2.890	632	3.522
Kota Jantho	499	719	1.218
Lembah Seulawah	576	70	646
Mesjid Raya	-	36	36
Darussalam	734	150	884
Baitussalam	-	225	225
Kuta Baro	1.943	140	2.083
Montasik	2.043	70	2.113
Blang Bintang	1.036	113	1.149
Ingin Jaya	1.136	79	1.215
Krueng Barona Jaya	50	110	160
Sukamakmur	995	196	1.191
Kuta Malaka	530	170	700
Simpang Tiga	626	160	786
Darul Imarah	-	665	665
Darul Kamal	170	393	563
Peukan Bada	-	547	547
Pulo Aceh	-	326	326
Aceh Besar	17.147	8.550	25.697

Tabel
Table 5.1.2

Luas Tanam, Luas Panen, dan Produksi Tanaman Padi Sawah Menurut Kecamatan Di Kabupaten Aceh Besar, 2021

Cultivation and Harvest Width Area and Production of Wet Rice Field by Sub District in Aceh Besar Regency, 2021

Kecamatan Subdistrict	Luas Tanam/ Cultivation Area (Ha)	Luas Panen / Harvest Area (Ha)	Produksi/ Production (Ton)
(1)	(2)	(3)	(4)
Lhoong	1.050	1.309	9.333
Lhoknga	979	925	4.412
Leupung	108	203	1.161
Indrapuri	5.482	5.823	47.166
Kuta Cot Glie	4.831	3.710	24.857
Seulimuem	6.141	6.182	44.801
Kota Jantho	1.706	2.292	14.898
Lembah Seulawah	1.044	974	7.130
Mesjid Raya	66	30	216
Darussalam	1.640	1.438	9.750
Baitussalam	92	91	478
Kuta Baro	2.914	4.321	27.957
Montasik	4.002	4.150	29.050
Blang Bintang	2.164	2.249	12.010
Ingin Jaya	1.643	2.089	13.056
Krueng Barona Jaya	103	159	1.073
Suka Makmur	1.664	2.216	15.911
Kuta Malaka	1.136	1.338	9.138
Simpang Tiga	1.221	1.423	11.156
Darul Imarah	221	825	4.544
Darul Kamal	578	538	2.985
Peukan Bada	675	685	3.390
Pulo Aceh	705	638	3.304
Aceh Besar	40.165	43.608	mmmm

Sumber/Source: Dinas Pertanian Kabupaten Aceh Besar/ Agriculture Office of Aceh Besar Regency

Tabel
Table 5.1.3

Luas Tanam, Luas Panen Dan Produksi Tanaman Padi Ladang Menurut Kecamatan Di Kabupaten Aceh Besar, 2021
Cultivation And Harvest Width Area And Production Of Dry Rice Field By Sub District In Aceh Besar Regency, 2021

Kecamatan Subdistrict	Luas Tanam/ Cultivation Area (Ha)	Luas Panen / Harvest Area (Ha)	Produksi/ Production (Ton)
(1)	(2)	(3)	(4)
Lhoong	-	-	-
Lhoknga	-	-	-
Leupung	-	-	-
Indrapuri	-	-	-
Kuta Cot Glie	-	-	-
Seulimuem	-	-	-
Kota Jantho	-	-	-
Lembah Seulawah	-	-	-
Mesjid Raya	-	-	-
Darussalam	-	-	-
Baitussalam	-	-	-
Kuta Baro	-	-	-
Montasik	-	-	-
Blang Bintang	-	-	-
Ingin Jaya	-	-	-
Krueng Barona Jaya	-	-	-
Suka Makmur	-	-	-
Kuta Malaka	-	-	-
Simpang Tiga	-	-	-
Darul Imarah	-	-	-
Darul Kamal	-	-	-
Peukan Bada	-	-	-
Pulo Aceh	-	-	-
Aceh Besar	-	-	-

Sumber/Source: Dinas Pertanian Kabupaten Aceh Besar/ Agriculture Office of Aceh Besar Regency

Tabel 5.1.4 Luas Tanam, Luas Panen Dan Produksi Tanaman Kacang Tanah Menurut Kecamatan Di Kabupaten Aceh Besar, 2021
Table 5.1.4 Cultivation And Harvest Width Area And Production Of Peanut Plants By Sub District In Aceh Besar Regency, 2021

Kecamatan Subdistrict	Luas Tanam/ Cultivation Area (Ha)	Luas Panen / Harvest Area (Ha)	Produksi/ Production (Ton)
(1)	(2)	(3)	(4)
Lhoong	-	-	-
Lhoknga	2	2	3,4
Leupung	-	-	-
Indrapuri	-	-	-
Kuta Cot Glie	3	-	-
Seulimuem	-	13	23,4
Kota Jantho	1	-	-
Lembah Seulawah	49	54	97,2
Mesjid Raya	30	49	88,2
Darussalam	-	-	-
Baitussalam	4	15	27,0
Kuta Baro	-	-	-
Montasik	-	-	-
Blang Bintang	-	-	-
Ingin Jaya	-	-	-
Krueng Barona Jaya	-	-	-
Suka Makmur	-	-	-
Kuta Malaka	-	-	-
Simpang Tiga	-	-	-
Darul Imarah	-	-	-
Darul Kamal	-	-	-
Peukan Bada	-	-	-
Pulo Aceh	-	-	-
Aceh Besar	89	133	mm

Sumber/Source: Dinas Pertanian Kabupaten Aceh Besar/ Agriculture Office of Aceh Besar Regency

Tabel
Table 5.1.5

Luas Tanam, Luas Panen Dan Produksi Tanaman Kacang Hijau Menurut Kecamatan Di Kabupaten Aceh Besar, 2021
Cultivation And Harvest Width Area And Production Of Mung Bean By Sub District In Aceh Besar Regency, 2021

Kecamatan Subdistrict	Luas Tanam/ Cultivation Area (Ha)	Luas Panen / Harvest Area (Ha)	Produksi/ Production (Ton)
(1)	(2)	(3)	(4)
Lhoong	-	-	-
Lhoknga	-	-	-
Leupung	-	-	-
Indrapuri	2	2	3
Kuta Cot Glie	6	6	7,2
Seulimuem	25	5	6
Kota Jantho	-	-	-
Lembah Seulawah	-	-	-
Mesjid Raya	-	-	-
Darussalam	-	-	-
Baitussalam	-	-	-
Kuta Baro	1	1	1,2
Montasik	-	-	-
Blang Bintang	-	-	-
Ingin Jaya	-	-	-
Krueng Barona Jaya	5	5	6
Suka Makmur	-	-	-
Kuta Malaka	-	-	-
Simpang Tiga	-	-	-
Darul Imarah	-	-	-
Darul Kamal	-	-	-
Peukan Bada	-	-	-
Pulo Aceh	-	-	-
Aceh Besar	39	19	77,7

Sumber/Source: Dinas Pertanian Kabupaten Aceh Besar/ Agriculture Office of Aceh Besar Regency

Tabel 5.1.6 Luas Tanam, Luas Panen Dan Produksi Tanaman Kacang Kedele Menurut Kecamatan Di Kabupaten Aceh Besar, 2021
Table 5.1.6 Cultivation And Harvest Width Area And Production Of Soybean By Sub District In Aceh Besar Regency, 2021

Kecamatan Subdistrict	Luas Tanam/ Cultivation Area (Ha)	Luas Panen / Harvest Area (Ha)	Produksi/ Production (Ton)
(1)	(2)	(3)	(4)
Lhoong	-	5	10
Lhoknga	-	-	-
Leupung	-	-	-
Indrapuri	10	-	-
Kuta Cot Glie	-	-	-
Seulimuem	169	14	28
Kota Jantho	-	-	-
Lembah Seulawah	55	-	110
Mesjid Raya	-	-	-
Darussalam	-	-	-
Baitussalam	-	-	-
Kuta Baro	-	-	-
Montasik	-	-	-
Blang Bintang	-	-	-
Ingin Jaya	-	-	-
Krueng Barona Jaya	-	-	-
Suka Makmur	-	-	-
Kuta Malaka	-	-	-
Simpang Tiga	-	-	-
Darul Imarah	-	-	-
Darul Kamal	-	-	-
Peukan Bada	-	-	-
Pulo Aceh	-	-	-
Aceh Besar	177	11	177

Sumber/Source: Dinas Pertanian Kabupaten Aceh Besar/ Agriculture Office of Aceh Besar Regency

Tabel
Table 5.1.7

Luas Tanam, Luas Panen Dan Produksi Tanaman Jagung Menurut Kecamatan Di Kabupaten Aceh Besar, 2021
Cultivation And Harvest Width Area And Production Of Corn By Sub District In Aceh Besar Regency, 2021

Kecamatan Subdistrict	Luas Tanam/ Cultivation Area (Ha)	Luas Panen / Harvest Area (Ha)	Produksi/ Production (Ton)
(1)	(2)	(3)	(4)
Lhoong	3	11	44
Lhoknga	-	5	20
Leupung	2	2	4
Indrapuri	5	-	-
Kuta Cot Glie	76	60	360
Seulimuem	278	278	1.946
Kota Jantho	31	8	64
Lembah Seulawah	342	618	4.326
Mesjid Raya	10	7	21
Darussalam	-	-	-
Baitussalam	-	-	-
Kuta Baro	-	-	-
Montasik	-	-	-
Blang Bintang	4	6	36
Ingin Jaya	1	1	2
Krueng Barona Jaya	-	-	-
Suka Makmur	-	-	-
Kuta Malaka	-	-	-
Simpang Tiga	-	-	-
Darul Imarah	-	-	-
Darul Kamal	-	-	-
Peukan Bada	5	5	12
Pulo Aceh	12	10	60
Aceh Besar			

Sumber/Source: Dinas Pertanian Kabupaten Aceh Besar/ Agriculture Office of Aceh Besar Regency

Tabel 5.1.8 Luas Tanam, Luas Panen Dan Produksi Tanaman Ubi Kayu Menurut Kecamatan Di Kabupaten Aceh Besar, 2021
Table 5.1.8 Cultivation And Harvest Width Area And Production Of Cassava By Sub District In Aceh Besar Regency, 2021

Kecamatan Subdistrict	Luas Tanam/ Cultivation Area (Ha)	Luas Panen / Harvest Area (Ha)	Produksi/ Production (Ton)
(1)	(2)	(3)	(4)
Lhoong	-	-	-
Lhoknga	2	2	20
Leupung	-	-	-
Indrapuri	-	5	50
Kuta Cot Glie	51	42	-
Seulimuem	7	3	36
Kota Jantho	16	13	156
Lembah Seulawah	114	108	1.296
Mesjid Raya	3	4	48
Darussalam	-	-	-
Baitussalam	-	-	-
Kuta Baro	5	3	90
Montasik	-	-	-
Blang Bintang	2	5	41,5
Ingin Jaya	-	-	-
Krueng Barona Jaya	-	-	-
Suka Makmur	-	-	-
Kuta Malaka	2	3	30
Simpang Tiga	-	-	-
Darul Imarah	7	6	60
Darul Kamal	3	2	18
Peukan Bada	-	-	-
Pulo Aceh	-	-	-
Aceh Besar	212	196	

Sumber/Source: Dinas Pertanian Kabupaten Aceh Besar/ Agriculture Office of Aceh Besar Regency

Tabel
Table 5.1.9

Luas Tanam, Luas Panen Dan Produksi Tanaman Ubi Jalar Menurut Kecamatan Di Kabupaten Aceh Besar, 2021
Cultivation And Harvest Width Area And Production Of Sweet Potato By Sub District In Aceh Besar Regency, 2021

Kecamatan Subdistrict	Luas Tanam/ Cultivation Area (Ha)	Luas Panen / Harvest Area (Ha)	Produksi/ Production (Ton)
(1)	(2)	(3)	(4)
Lhoong	-	-	-
Lhoknga	-	-	-
Leupung	-	-	-
Indrapuri	-	-	-
Kuta Cot Glie	8	-	-
Seulimuem	-	-	-
Kota Jantho	1	1	8
Lembah Seulawah	69	74	740
Mesjid Raya	-	-	-
Darussalam	-	-	-
Baitussalam	-	-	-
Kuta Baro	-	-	-
Montasik	-	-	-
Blang Bintang	-	-	-
Ingin Jaya	-	-	-
Krueng Barona Jaya	-	-	-
Suka Makmur	-	-	-
Kuta Malaka	-	-	-
Simpang Tiga	-	-	-
Darul Imarah	-	-	-
Darul Kamal	-	-	-
Peukan Bada	-	-	-
Pulo Aceh	-	-	-
Aceh Besar	78	75	748

Sumber/Source: Dinas Pertanian Kabupaten Aceh Besar/ Agriculture Office of Aceh Besar Regency

Tabel 5.1.10 Jumlah Alat-alat Pertanian Menurut Jenis dan Kecamatan Di Kabupaten Aceh Besar, 2021
Table 5.1.10 Number of Agriculture Equipment By Kind and Sub District In Aceh Besar Regency, 2021

Kecamatan Subdistrict	Roda Dua/Two Wheel	Roda Empat/ Large	Peronto/Thresher	Rice Milling Unit (MRU)
(1)	(2)	(3)	(4)	(5)
Lhoong	45	4	10	10
Lhoknga	39	6	41	18
Leupung	1	-	-	1
Indrapuri	40	5	30	16
Kuta Cot Glie	66	1	65	15
Seulimuem	75	7	40	8
Kota Jantho	26	2	21	5
Lembah Seulawah	30	4	4	5
Mesjid Raya	8	-	-	-
Darussalam	17	6	65	6
Baitussalam	5	-	2	1
Kuta Baro	29	7	150	14
Montasik	15	3	30	6
Blang Bintang	16	7	50	125
Ingin Jaya	22	8	70	13
Krueng Barona Jaya	11	4	20	3
Suka Makmur	23	12	64	18
Kuta Malaka	13	13	20	2
Simpang Tiga	10	5	37	7
Darul Imarah	15	4	21	7
Darul Kamal	11	1	1	2
Peukan Bada	30	1	23	9
Pulo Aceh	9	4	7	-
Aceh Besar				

Sumber/Source: Dinas Pertanian Kabupaten Aceh Besar/ Agriculture Office of Aceh Besar Regency

5.2 HORTIKULTURA

HORTICULTURE

Tabel 5.2.1 **Luas Panen Tanaman Sayuran Menurut Kecamatan dan Jenis Tanaman di Kabupaten Aceh Besar (ha), 2020 dan 2021**
Harvested Area of Vegetables by Subdistrict and Kind of Plant in Aceh Besar Regency (ha), 2020 and 2021

Kecamatan Subdistrict	Bawang Merah Shallot		Cabai Besar Chili/Big Chili	
	2020	2021	2020	2021 ^x
(1)	(2)	(3)	(4)	(5)
Lhoong	7	17	5	7
Lhoknga	4	-	12	7
Leupung	-	-	-	-
Indrapuri	-	-	19	4
Kuta Cot Glie	-	-	35	6
Seulimuem	15	-	54	11
Kota Jantho	-	-	5	8
Lembah Seulawah	-	-	32	8
Mesjid raya	2	-	26	17
Darussalam	-	-	-	-
Baitussalam	2	-	1	-
Kuta Baro	-	-	1	-
Montasik	-	-	21	1
Blang Bintang	-	-	18	7
Ingin Jaya	2	-	1	-
Krueng Barona Jaya	-	-	1	-
Suka Makmur	-	-	13	2
Kuta malaka	-	-	18	2
Simpang Tiga	-	-	5	-
Darul Imarah	-	-	27	2
Darul Kamal	-	-	2	2
Peukan Bada	18	-	8	4
Pulo Aceh	-	-	20	7
Aceh Besar	50	17	324	

Lanjutan Tabel/Continued Table 5.2.1

Kecamatan Subdistrict	Cabai Rawit Chili/Cayenne Pepper		Kentang Potato	
	2020	2021*	2020	2021*
(1)	(6)	(7)	(8)	(9)
Lhoong	6	10	-	-
Lhoknga	9	6	-	-
Leupung	1	-	-	-
Indrapuri	9	3	-	-
Kuta Cot Glie	21	10	-	-
Seulimuem	47	29	-	-
Kota Jantho	4	2	-	-
Lembah Seulawah	90	71	-	-
Mesjid raya	3	9	-	-
Darussalam	-	-	-	-
Baitussalam	-	-	-	-
Kuta Baro	-	1	-	-
Montasik	6	2	-	-
Blang Bintang	5	-	-	-
Ingin Jaya	-	1	-	-
Krueng Barona Jaya	-	-	-	-
Suka Makmur	12	6	-	-
Kuta malaka	2	-	-	-
Simpang Tiga	1	1	-	-
Darul Imarah	10	2	-	-
Darul Kamal	-	-	-	-
Peukan Bada	5	3	-	-
Pulo Aceh	13	-	-	-
Aceh Besar	590		-	-

Lanjutan Tabel/Continued Table 5.2.1

Kecamatan Subdistrict	Kubis Cabbage		Tomat Tomato	
	2020	2021	2020	2021
(1)	(10)	(11)	(12)	(13)
Lhoong	-	-	-	-
Lhoknga	-	-	1	1
Leupung	-	-	-	-
Indrapuri	-	-	-	-
Kuta Cot Glie	-	-	-	-
Seulimuem	-	-	-	-
Kota Jantho	-	-	-	-
Lembah Seulawah	-	-	-	-
Mesjid raya	-	-	12	5
Darussalam	-	-	2	-
Baitussalam	-	-	-	-
Kuta Baro	-	-	6	-
Montasik	-	-	9	-
Blang Bintang	-	-	-	-
Ingin Jaya	-	-	1	-
Krueng Barona Jaya	-	-	-	-
Suka Makmur	-	-	10	3
Kuta malaka	-	-	-	-
Simpang Tiga	-	-	-	-
Darul Imarah	-	-	16	8
Darul Kamal	-	-	-	-
Peukan Bada	-	-	6	-
Pulo Aceh	-	-	6	-
Aceh Besar	-	-	69	

Lanjutan Tabel/Continued Table 5.2.1

Kecamatan Subdistrict	Bawang Putih Garlic		Bayam/Spinach		Kacang Panjang/ Long Beans	
	2020	2021	2020	2021	2020	2021 ^x
(1)	(14)	(15)	(16)	(17)	(18)	(19)
Lhoong	-	-	-	-	2	-
Lhoknga	-	-	50	-	3	1
Leupung	-	-	-	-	2	-
Indrapuri	-	-	-	-	32	-
Kuta Cot Glie	-	-	-	-	49	7
Seulimuem	-	-	-	-	9	3
Kota Jantho	-	-	11	6	5	-
Lembah Seulawah	-	-	9	8	23	10
Mesjid raya	-	-	12	8	13	8
Darussalam	-	-	64	-	1	-
Baitussalam	-	-	4	1	-	-
Kuta Baro	-	-	41	8	5	-
Montasik	-	-	15	1	14	-
Blang Bintang	-	-	5	2	13	-
Ingin Jaya	-	-	1	1	3	-
Krueng Barona Jaya	-	-	10	2	-	-
Suka Makmur	-	-	16	12	12	15
Kuta malaka	-	-	12	-	2	-
Simpang Tiga	-	-	-	-	2	-
Darul Imarah	-	-	27	16	14	3
Darul Kamal	-	-	15	1	1	-
Peukan Bada	-	-	15	2	14	2
Pulo Aceh	-	-	5	9	3	-
Aceh Besar	-	-	312		222	

Sumber/Source: BPS, Statistik Pertanian Hortikultura SPH-SBS/BPS-Statistics Indonesia, Agricultural Statistic for Horticulture SPH-SBS

Tabel
Table 5.2.2

Produksi Tanaman Sayuran Menurut Kecamatan dan Jenis Tanaman di Kabupaten Aceh Besar (kuintal), 2020 dan 2021

Production of Vegetables by Subdistrict and Kind of Plant in Aceh Besar Regency (quintal), 2020 and 2021

Kecamatan Subdistrict	Bawang Merah Shallot		Cabai Besar Chili/Big Chili	
	2020	2021*	2020	2021*
(1)	(2)	(3)	(4)	(5)
Lhoong	60	840	310	255
Lhoknga	325	-	2 095	270
Leupung	-	-	-	-
Indrapuri	-	-	3 405	430
Kuta Cot Glie	-	-	7 352	295
Seulimuem	180	30	14 421	450
Kota Jantho	-	-	973	240
Lembah Seulawah	-	-	5 140	120
Mesjid raya	140	70	1 342	255
Darussalam	-	-	-	-
Baitussalam	89	-	140	-
Kuta Baro	-	-	80	-
Montasik	-	-	1 460	50
Blang Bintang	-	-	2 665	-
Ingin Jaya	160	-	50	-
Krueng Barona Jaya	-	-	45	-
Suka Makmur	-	-	1 200	20
Kuta malaka	-	-	1 290	60
Simpang Tiga	-	-	300	-
Darul Imarah	-	-	2 650	-
Darul Kamal	-	-	120	65
Peukan Bada	1 360	430	680	430
Pulo Aceh	-	-	1 983	255
Aceh Besar	2 314		47 701	

Lanjutan Tabel/Continued Table 5.2.2

Kecamatan Subdistrict	Cabai Rawit Chili/Cayenne Pepper		Kentang Potato	
	2020	2021*	2020	2021*
(1)	(6)	(7)	(8)	(9)
Lhoong	255	100	-	-
Lhoknga	1 805	210	-	-
Leupung	15	-	-	-
Indrapuri	2 010	135	-	-
Kuta Cot Glie	3 411	1.406	-	-
Seulimuem	14 631	1.235	-	-
Kota Jantho	822	39	-	-
Lembah Seulawah	24 735	450	-	-
Mesjid raya	374	-	-	-
Darussalam	-	-	-	-
Baitussalam	-	-	-	-
Kuta Baro	-	-	-	-
Montasik	633	-	-	-
Blang Bintang	415	-	-	-
Ingin Jaya	-	65	-	-
Krueng Barona Jaya	-	-	-	-
Suka Makmur	1 840	90	-	-
Kuta malaka	275	-	-	-
Simpang Tiga	120	-	-	-
Darul Imarah	1 290	50	-	-
Darul Kamal	-	-	-	-
Peukan Bada	430	50	-	-
Pulo Aceh	1 271	-	-	-
Aceh Besar	54 332		-	-

Lanjutan Tabel/Continued Table 5.2.2

Kecamatan Subdistrict	Kubis Cabbage		Tomat Tomato	
	2020	2021*	2020	2021*
(1)	(10)	(11)	(12)	(13)
Lhoong	-	-	-	-
Lhoknga	-	-	130	19
Leupung	-	-	-	-
Indrapuri	-	-	-	-
Kuta Cot Glie	-	-	-	-
Seulimuem	-	-	-	-
Kota Jantho	-	-	-	-
Lembah Seulawah	-	-	-	37
Mesjid raya	-	-	1 149	-
Darussalam	-	-	355	-
Baitussalam	-	-	-	-
Kuta Baro	-	-	455	-
Montasik	-	-	1 172	-
Blang Bintang	-	-	-	-
Ingin Jaya	-	-	150	-
Krueng Barona Jaya	-	-	-	-
Suka Makmur	-	-	1 760	45
Kuta malaka	-	-	-	-
Simpang Tiga	-	-	-	-
Darul Imarah	-	-	1 665	24
Darul Kamal	-	-	-	-
Peukan Bada	-	-	410	-
Pulo Aceh	-	-	318	-
Aceh Besar	-	-	7 564	

Lanjutan Tabel/Continued Table 5.2.2

Kecamatan Subdistrict	Bawang Putih Garlic		Bayam/Spinach		Kacang Panjang/ Long Beans	
	2020	2021*	2020	2021*	2020	2021*
(1)	(14)	(15)	(16)	(17)	(18)	(19)
Lhoong	-	-	-	-	15	-
Lhoknga	-	-	624	-	400	80
Leupung	-	-	-	-	35	-
Indrapuri	-	-	-	-	6 210	-
Kuta Cot Glie	-	-	-	-	7 738	295
Seulimuem	-	-	-	-	1 325	125
Kota Jantho	-	-	827	258	742	-
Lembah Seulawah	-	-	380	400	2 580	500
Mesjid raya	-	-	300	20	665	24
Darussalam	-	-	3 410	-	80	-
Baitussalam	-	-	67	10	-	-
Kuta Baro	-	-	1 474	100	390	-
Montasik	-	-	419	40	958	-
Blang Bintang	-	-	135	-	1 375	-
Ingin Jaya	-	-	35	120	380	-
Krueng Barona Jaya	-	-	646	130	-	-
Suka Makmur	-	-	580	240	1 610	45
Kuta malaka	-	-	240	-	95	-
Simpang Tiga	-	-	-	-	285	-
Darul Imarah	-	-	940	540	1 350	50
Darul Kamal	-	-	880	800	40	-
Peukan Bada	-	-	410	800	980	45
Pulo Aceh	-	-	142	-	131	-
Aceh Besar	-	-	11 509		27384	

Catatan/Note: Angka Sementara (ASEM)/ Preliminary Figures

Sumber/Source: BPS, Statistik Pertanian Hortikultura SPH-SBS/BPS-Statistics Indonesia, Agricultural Statistic for Horticulture SPH-SBS

Tabel
Table 5.2.3

Luas Panen Tanaman Sayuran dan Buah-buahan Semusim Menurut Jenis Tanaman di Kabupaten Aceh Besar (ha), 2019–2021
Harvested Area of Seasonal Vegetables and Fruits by Kind of Plant in Aceh Besar Regency (ha), 2019–2021

Jenis Tanaman Kind of Plants	2019	2020	2021*
(1)	(3)	(4)	(5)
Sayuran/Vegetables:			583
Bawang Merah/Shallots	33	50	25
Bawang Putih/Garlic	-	-	-
Cabai Besar/Chili/Big Chili	337	324	95
Cabai Rawit/Chili/Cayenne Pepper	590	244	156
Kentang/Potato	-	-	-
Kubis/Cabbage	-	-	-
Bayam/Spinach	322	312	88
Kacang Panjang/Long Beans	193	222	49
Petsai/Sawi/Chinese Cabbage/Mustard Green	188	171	37
Kangkung/Water Spinach	336	316	45
			-
Buah–buahan/Fruits:			41
Semangka/Water Melon	32	47	9
Terung/Eggplant	134	146	38
Melon/Melon	9	10	-

Sumber/Source: BPS, Statistik Pertanian Hortikultura SPH-SBS/BPS-Statistics Indonesia, Agricultural Statistic for Horticulture SPH-SBS

Tabel
Table 5.2.4

Produksi Tanaman Sayuran dan Buah-buahan Semusim Menurut Jenis Tanaman di Kabupaten Aceh Besar (kuintal), 2019–2021
Production of Seasonal Vegetables and Fruits by Kind of Plant in Aceh Besar Regency (quintal), 2019–2021

Jenis Tanaman Kind of Plants	2019	2020	2021 ^x
(1)	(3)	(4)	(5)
Sayuran/Vegetables:			
Bawang Merah/Shallots	2 010	2 314	1.370
Bawang Putih/Garlic	-	-	-
Cabai Besar/Chili/Big Chili	50 396	47 701	3.399
Cabai Rawit/Chili/Cayenne Pepper	88 915	54 332	6.643
Kentang/Potato	-	-	-
Kubis/Cabbage	-	-	-
Bayam/Spinach	14 214	11 509	8.212
Kacang Panjang/Long Beans	25 303	27 384	2.640
Petsai/Sawi/Chinese Cabbage/Mustard Green	18 431	14 662	4.630
Kangkung/Water Spinach	32 123	25 485	-
			-
Buah–buahan/Fruits:			6.450
Semangka/Water Melon	4 101	4 960	1.119
Terung/Eggplant	22 929	22 144	5.331
Melon/Melon	1 100	999	-

Sumber/Source: BPS, Statistik Pertanian Hortikultura SPH-SBS/BPS-Statistics Indonesia, Agricultural Statistic for Horticulture SPH-SBS

Tabel
Table 5.2.5**Luas Panen Tanaman Biofarmaka Menurut Kecamatan dan Jenis Tanaman di Kabupaten Aceh Besar (m²), 2020 dan 2021***Harvested Area of Medicinal Plants by Subdistrict and Kind of Plant in Aceh Besar Regency (m²), 2020 and 2021*

Kecamatan Subdistrict	Jahe Ginger		Laos/Lengkuas Galanga	
	2020	2021 ^x	2020	2021 ^x
(1)	(2)	(3)	(4)	(5)
Lhoong	-	-	-	-
Lhoknga	8 000	10.000	5 000	2.500
Leupung	-	4	4	2.000
Indrapuri	-	-	-	-
Kuta Cot Glie	652	770	2 525	4.664
Seulimuem	-	-	-	-
Kota Jantho	550	3.250	90	-
Lembah Seulawah	-	-	-	-
Mesjid raya	1 000	-	-	-
Darussalam	-	-	-	-
Baitussalam	-	-	-	-
Kuta Baro	-	-	-	-
Montasik	-	-	-	-
Blang Bintang	-	-	-	-
Ingin Jaya	-	-	-	-
Krueng Barona Jaya	-	-	-	-
Suka Makmur	30	30	35	35
Kuta malaka	155	-	143	-
Simpang Tiga	-	153	-	136
Darul Imarah	-	-	-	-
Darul Kamal	-	-	-	-
Peukan Bada	-	500	-	-
Pulo Aceh	250 000	-	-	-
Aceh Besar	260 387		7 797	

Lanjutan Tabel/Continued Table 5.2.5

Kecamatan Subdistrict	Kunyit Turmeric		Kencur East Indian Galangal	
	2020	2021*	2020	2021*
(1)	(6)	(7)	(8)	(9)
Lhoong	-	-	-	-
Lhoknga	12 500	12500	6 800	3.800
Leupung	-	-	-	-
Indrapuri	-	-	-	-
Kuta Cot Glie	265	426	-	-
Seulimuem	250 000	-	-	-
Kota Jantho	3 000	-	-	-
Lembah Seulawah	-	-	-	-
Mesjid raya	180 000	201.000	-	-
Darussalam	-	-	-	-
Baitussalam	-	-	-	-
Kuta Baro	-	-	-	-
Montasik	-	-	-	-
Blang Bintang	-	-	-	-
Ingin Jaya	-	-	-	-
Krueng Barona Jaya	-	-	-	-
Suka Makmur	55	50	-	-
Kuta malaka	156	-	-	-
Simpang Tiga	-	-	-	-
Darul Imarah	-	-	-	-
Darul Kamal	-	-	-	-
Peukan Bada	-	1.500	-	-
Pulo Aceh	150 000	-	-	-
Aceh Besar	595 976		6 800	

Sumber/Source: BPS, Statistik Pertanian Hortikultura SPH-TBF/BPS-Statistics Indonesia, Agricultural Statistic for Horticulture SPH-TBF

Tabel
Table 5.2.6**Produksi Tanaman Biofarmaka Menurut Kecamatan dan Jenis Tanaman di Kabupaten Aceh Besar (kg), 2020 and 2021*****Production of Medicinal Plants by Subdistrict and Kind of Plant in Aceh Besar Regency (kg), 2020 and 2021***

Kecamatan Subdistrict	Jahe Ginger		Laos/Lengkuas Galanga	
	2020	2021	2020	2021
(1)	(2)	(3)	(4)	(5)
Lhoong	-	-	-	-
Lhoknga	82 000	50.000	42 000	10.000
Leupung	-	-	1	-
Indrapuri	-	-	-	-
Kuta Cot Glie	3 912	4.440	17 546	35.061
Seulimuem	-	-	-	-
Kota Jantho	1 760	5.000	240	-
Lembah Seulawah	-	-	-	-
Mesjid raya	300	-	-	-
Darussalam	-	-	-	-
Baitussalam	-	-	-	-
Kuta Baro	-	-	-	-
Montasik	-	-	-	1.200
Blang Bintang	-	-	-	-
Ingin Jaya	-	-	-	-
Krueng Barona Jaya	-	-	-	-
Suka Makmur	281	200,3	349	741
Kuta malaka	198	456,5	424	810
Simpang Tiga	-	-	-	-
Darul Imarah	-	-	-	-
Darul Kamal	-	-	-	-
Peukan Bada	-	6000	-	-
Pulo Aceh	103 200	-	-	-
Aceh Besar	191 651		60 561	

Lanjutan Tabel/Continued Table 5.2.6

Kecamatan Subdistrict	Kunyit Turmeric		Kencur East Indian Galangal	
	2020	2021	2020	2021
(1)	(6)	(7)	(8)	(9)
Lhoong	-	-	-	-
Lhoknga	91 250	43.750	37,300	11.440
Leupung	-	-	-	-
Indrapuri	-	-	-	-
Kuta Cot Glie	1 590	4.734	-	-
Seulimuem	165 000	-	-	-
Kota Jantho	9 000	-	-	-
Lembah Seulawah	-	-	-	-
Mesjid raya	228 500	6.000	-	-
Darussalam	-	-	-	-
Baitussalam	-	-	-	-
Kuta Baro	-	-	-	-
Montasik	-	400	-	-
Blang Bintang	-	-	-	-
Ingin Jaya	-	-	-	-
Krueng Barona Jaya	-	-	-	-
Suka Makmur	281	184,5	-	-
Kuta malaka	405	136	-	-
Simpang Tiga	-	-	-	-
Darul Imarah	-	-	-	-
Darul Kamal	-	-	-	-
Peukan Bada	-	7.500	-	-
Pulo Aceh	86 000	-	-	-
Aceh Besar	582 026		100 500	11 440

Sumber/Source: BPS, Statistik Pertanian Hortikultura SPH-TBF/BPS-Statistics Indonesia, Agricultural Statistic for Horticulture SPH-TBF

Tabel 5.2.7 **Luas Panen Tanaman Biofarmaka Menurut Jenis Tanaman di Kabupaten Aceh Besar (m²), 2019–2021**
Table 5.2.7 **Harvested Area of Medicinal Plants by Kind of Plant in Ach Besar Regency (m²), 2019–2021**

Jenis Tanaman Kind of Plants	2019	2020	2021*
(1)	(3)	(4)	(5)
Jahe/ <i>Ginger</i>	243 724	260 387	13.937
Kencur/ <i>East Indian Galangal</i>	14 500	6 800	3.800
Kunyit/ <i>Turmeric</i>	590 567	595 976	215.476
Laos/ <i>Lengkuas/Galanga</i>	25 148	7 797	11.336

Sumber/Source: BPS, Statistik Pertanian Hortikultura SPH-TBF/BPS-Statistics Indonesia, *Agricultural Statistic for Horticulture SPH-TBF*

Tabel 5.2.8 **Produksi Tanaman Biofarmaka Menurut Jenis Tanaman di Kabupaten Aceh Besar (kg), 2019–2021**
Table **Production of Medicinal Plants by Kind of Plant in Aceh Besar Regency (kg), 2019–2021**

Jenis Tanaman <i>Kind of Plants</i>	2019	2020	2021*
(1)	(3)	(4)	(5)
Jahe/ <i>Ginger</i>	631 887	191 651	70.018
Kencur/ <i>East Indian Galangal</i>	100 500	37 300	11.440
Kunyit/ <i>Turmeric</i>	3 664 600	582 026	215.476
Laos/ <i>Lengkuas/Galanga</i>	189 581	60 561	44.812

Sumber/Source: BPS, Statistik Pertanian Hortikultura SPH-TBF/BPS-Statistics Indonesia, *Agricultural Statistic for Horticulture SPH-TBF*

Tabel
Table 5.2.9

Produksi Buah-buahan Menurut Kecamatan dan Jenis Tanaman di Kabupaten Aceh Besar (kuintal), 2020 and 2021

Production of Fruits by Subdistrict and Kind of Plant in Aceh Besar Regency (kuintal), 2020 and 2021

Kecamatan Subdistrict	Mangga/Mango		Durian/Durian	
	2020	2021	2020	2021
(1)	(2)	(3)	(4)	(5)
Lhoong	293	630	14 000	12160
Lhoknga	1 940	2.975	225	240
Leupung	200	5	519	-
Indrapuri	1 736	-	1 050	-
Kuta Cot Glie	477	127	181	-
Seulimuem	380	87	77	40
Kota Jantho	510	1.150	-	20
Lembah Seulawah	10	30.342	-	208
Mesjid raya	860	30	-	-
Darussalam	2 719	210	-	-
Baitussalam	565	-	-	-
Kuta Baro	2 700	1800	-	-
Montasik	4 470	42	-	-
Blang Bintang	850	80	60	60
Ingin Jaya	1 599	1770	-	-
Krueng Barona Jaya	699	628	-	-
Suka Makmur	1 383	5060	2 229	2.790
Kuta malaka	1 361	4200	90	60
Simpang Tiga	66	168	14	-
Darul Imarah	830	470	-	-
Darul Kamal	71	113	-	2.215
Peukan Bada	115	-	9	-
Pulo Aceh	63	455	533	-
Aceh Besar	23 897		18 987	

Lanjutan Tabel/Continued Table 5.2.9

Kecamatan Subdistrict	Jeruk Siam/Orange/Tangerine		Pisang/Banana	
	2020	2021	2020	2021
(1)	(6)	(7)	(8)	(9)
Lhoong	-	90	265	1 305
Lhoknga	-	325	79	35
Leupung	-	-	33	1 260
Indrapuri	300	-	5 065	2 150
Kuta Cot Glie	18	-	6 506	1 838
Seulimuem	-	-	163	106
Kota Jantho	693	-	51 800	3 600
Lembah Seulawah	15	-	12 906	149 538
Mesjid raya	320	-	1 100	900
Darussalam	-	-	-	10
Baitussalam	-	-	56	400
Kuta Baro	-	-	1 550	226
Montasik	1 913	-	975	80
Blang Bintang	50	36	240	92
Ingin Jaya	-	-	3	1 707
Krueng Barona Jaya	-	-	818	1 512
Suka Makmur	-	-	750	275
Kuta malaka	1 693	-	2 526	1 580
Simpang Tiga	-	-	213	137
Darul Imarah	-	-	196	1 750
Darul Kamal	-	-	126	137
Peukan Bada	-	-	350	1 750
Pulo Aceh	-	-	300	335
Aceh Besar	5 001		86 020	

Lanjutan Tabel/*Continued Table 5.2.9*

Kecamatan Subdistrict	Pepaya/Papaya		Salak/Snakefruit	
	2020	2021	2020	2021
(1)	(10)	(11)	(12)	(13)
Lhoong	1 010	152	-	-
Lhoknga	964	106	-	65
Leupung	27	56	-	-
Indrapuri	7 530	8 700	48	45
Kuta Cot Glie	3 766	1 029	-	-
Seulimuem	1 034	77	-	-
Kota Jantho	42	140	-	99
Lembah Seulawah	2 200	95 784	-	-
Mesjid raya	240	800	-	-
Darussalam	-	-	-	-
Baitussalam	-	-	-	-
Kuta Baro	310	470	-	-
Montasik	571	1 550	1 968	-
Blang Bintang	240	40	-	-
Ingin Jaya	10	96	-	43
Krueng Barona Jaya	866	16 240	1	-
Suka Makmur	214	662	-	6
Kuta malaka	669	165	34	-
Simpang Tiga	87	1 200	-	-
Darul Imarah	96	171	-	-
Darul Kamal	58	1 500	-	-
Peukan Bada	251	150	-	-
Pulo Aceh	-	-	-	-
Aceh Besar	20 186		2 051	

Lanjutan Tabel/Continued Table 5.2.9

Kecamatan Subdistrict	Rambutan/ Rambutan		Melinjo/ Gnetum/Melinjo	
	2020	2021	2020	2021
(1)	(10)	(11)	(12)	(13)
Lhoong	439	317	-	13
Lhoknga	252	87	780	105
Leupung	64	-	204	-
Indrapuri	7 260	-	410	297
Kuta Cot Glie	1 698	1 411	293	30
Seulimuem	350	-	11	30
Kota Jantho	5 550	8 400	50	150
Lembah Seulawah	1 000	110 115	88	450
Mesjid raya	-	-	-	-
Darussalam	-	-	-	-
Baitussalam	-	-	-	-
Kuta Baro	280	80	437	160
Montasik	3 250	5 685	966	869
Blang Bintang	680	80	50	-
Ingin Jaya	7	-	2	-
Krueng Barona Jaya	103	-	6	11
Suka Makmur	580	7 280	50	12
Kuta malaka	1 657	4 288	20	10
Simpang Tiga	70	212	69	55
Darul Imarah	-	-	291	720
Darul Kamal	15	-	27	155
Peukan Bada	-	-	-	-
Pulo Aceh	158	-	-	-
Aceh Besar	23 413		3 754	

Sumber/Source: BPS, Statistik Pertanian Hortikultura SPH-BST/BPS-Statistics Indonesia, Agricultural Statistic for Horticulture SPH-BST

Tabel
Table 5.2.10

Produksi Buah-Buahan dan Sayuran Tahunan Menurut Jenis Tanaman di Kabupaten Aceh Besar (kuintal), 2019–2021

Production of Annual Fruits and Vegetables by Kind of Plant in Aceh Besar Regency (quintal), 2019–2021

Jenis Tanaman <i>Kind of Plants</i>	2019	2020	2021
(1)	(3)	(4)	(5)
Buah–Buahan/Fruits:			
Durian/ <i>Durian</i>	2 961	18 987	35 746
Jeruk Siam/Keprok/ <i>Orange/Tangerine</i>	5 809	5 001	175
Mangga/ <i>Mango</i>	36 469	23 897	62 070
Pepaya/ <i>Papaya</i>	26 192	20 186	985 190
Pisang/ <i>Banana</i>	54 155	86 020	533 759
Salak/ <i>Snakefruit</i>	911	2 051	263
Rambutan/Rambutan	33 152	23 413	138 740
Melinjo/Gnetum/Melinjo	4 152	3 754	8 411
			-
Sayuran/Vegetables:			-
Petai/ Twisted Cluster Bean	736	122	-
Jengkol/ Jengkol	285	108	-

Sumber/Source: BPS, Statistik Pertanian Hortikultura SPH-BST/BPS-Statistics Indonesia, *Agricultural Statistic for Horticulture SPH-BST*

Tabel 5.2.11 Luas Tanam, Luas Panen Dan Produksi Tanaman Cabe Merah Menurut Kecamatan Di Kabupaten Aceh Besar, 2021
Table 5.2.11 Cultivation And Harvest Width Area And Production Of Chili By Sub District In Aceh Besar Regency, 2021

Kecamatan Subdistrict	Luas Tanam/ Cultivation Area (Ha)	Luas Panen / Harvest Area (Ha)	Produksi/ Production (Ton)
(1)	(2)	(3)	(4)
Lhoong	10	7	25,5
Lhoknga	8	7	27,0
Leupung	1	-	-
Indrapuri	7	4	4,30
Kuta Cot Glie	8	6	29,9
Seulimuem	11	11	65
Kota Jantho	10	8	24
Lembah Seulawah	12	8	12,0
Mesjid Raya	27	17	25,5
Darussalam	-	-	-
Baitussalam	-	-	-
Kuta Baro	1	-	-
Montasik	4	1	5
Blang Bintang	7	7	-
Ingin Jaya	-	-	-
Krueng Barona Jaya	-	-	-
Suka Makmur	2	2	2
Kuta Malaka	3	2	6
Simpang Tiga	1	-	-
Darul Imarah	4	2	1,0
Darul Kamal	2	2	5,5
Peukan Bada	7	4	4,30
Pulo Aceh	10	7	2,55
Aceh Besar			

Sumber/Source: Dinas Pertanian Kabupaten Aceh Besar/ Agriculture Office of Aceh Besar Regency

Tabel
Table 5.2.12

Luas Tanam, Luas Panen Dan Produksi Tanaman Bawang Merah Menurut Kecamatan Di Kabupaten Aceh Besar, 2021
Cultivation And Harvest Width Area And Production Of Onion By Sub District In Aceh Besar Regency, 2021

Kecamatan Subdistrict	Luas Tanam/ Cultivation Area (Ha)	Luas Panen / Harvest Area (Ha)	Produksi/ Production (Ton)
(1)	(2)	(3)	(4)
Lhoong	27	17	8,40
Lhoknga	1	-	-
Leupung	-	-	-
Indrapuri	1	1	6
Kuta Cot Glie	-	-	-
Seulimuem	7	5	30
Kota Jantho	-	-	-
Lembah Seulawah	-	-	-
Mesjid Raya	1	1	7
Darussalam	-	-	-
Baitussalam	-	-	-
Kuta Baro	-	-	-
Montasik	-	-	-
Blang Bintang	-	-	-
Ingin Jaya	-	-	-
Krueng Barona Jaya	-	-	-
Suka Makmur	-	-	-
Kuta Malaka	-	-	-
Simpang Tiga	-	-	-
Darul Imarah	-	-	-
Darul Kamal	-	-	-
Peukan Bada	7	4	43
Pulo Aceh	-	-	-
Aceh Besar			

Sumber/Source: Dinas Pertanian Kabupaten Aceh Besar/ Agriculture Office of Aceh Besar Regency

Tabel 5.2.13 Luas Tanam, Luas Panen Dan Produksi Tanaman Tomat Menurut Kecamatan Di Kabupaten Aceh Besar, 2021
Table 5.2.13 Cultivation And Harvest Width Area And Production Of Tomato By Sub District In Aceh Besar Regency, 2021

Kecamatan Subdistrict	Luas Tanam/ Cultivation Area (Ha)	Luas Panen / Harvest Area (Ha)	Produksi/ Production (Ton)
(1)	(2)	(3)	(4)
Lhoong	-	-	-
Lhoknga	2	1	1,90
Leupung	-	-	-
Indrapuri	-	-	-
Kuta Cot Glie	-	-	-
Seulimuem	-	-	-
Kota Jantho	-	-	-
Lembah Seulawah	-	-	-
Mesjid Raya	7	5	3,7
Darussalam	-	-	-
Baitussalam	-	-	-
Kuta Baro	-	-	-
Montasik	-	-	-
Blang Bintang	-	-	-
Ingin Jaya	-	-	-
Krueng Barona Jaya	-	-	-
Suka Makmur	5	3	4,5
Kuta Malaka	-	-	-
Simpang Tiga	-	-	-
Darul Imarah	8	8	24
Darul Kamal	-	-	-
Peukan Bada	-	-	-
Pulo Aceh	-	-	-
Aceh Besar			

Sumber/Source: Dinas Pertanian Kabupaten Aceh Besar/ Agriculture Office of Aceh Besar Regency

Tabel
Table 5.2.14

Luas Tanam, Luas Panen Dan Produksi Tanaman Kacang Panjang Menurut Kecamatan Di Kabupaten Aceh Besar, 2021

Cultivation And Harvest Width Area And Production Of Legume By Sub District In Aceh Besar Regency, 2021

Kecamatan Subdistrict	Luas Tanam/ Cultivation Area (Ha)	Luas Panen / Harvest Area (Ha)	Produksi/ Production (Ton)
(1)	(2)	(3)	(4)
Lhoong	-	-	-
Lhoknga	1	1	8
Leupung	-	-	-
Indrapuri	-	-	-
Kuta Cot Glie	10	7	29,5
Seulimuem	3	3	12,5
Kota Jantho	5	-	-
Lembah Seulawah	13	10	50
Mesjid Raya	10	8	2,4
Darussalam	-	-	-
Baitussalam	-	-	-
Kuta Baro	-	-	-
Montasik	-	-	-
Blang Bintang	-	-	-
Ingin Jaya	-	-	-
Krueng Barona Jaya	-	-	-
Suka Makmur	17	15	45
Kuta Malaka	-	-	-
Simpang Tiga	-	-	-
Darul Imarah	3	3	50
Darul Kamal	-	-	-
Peukan Bada	2	2	45
Pulo Aceh	-	-	-
Aceh Besar			

Sumber/Source: Dinas Pertanian Kabupaten Aceh Besar/ Agriculture Office of Aceh Besar Regency

Tabel 5.2.15 Luas Tanam, Luas Panen Dan Produksi Tanaman Petsai/ Sawi Menurut Kecamatan Di Kabupaten Aceh Besar, 2021
Table 5.2.15 Cultivation And Harvest Width Area And Production Of Mustard Greens By Sub District In Aceh Besar Regency, 2021

Kecamatan Subdistrict	Luas Tanam/ Cultivation Area (Ha)	Luas Panen / Harvest Area (Ha)	Produksi/ Production (Ton)
(1)	(2)	(3)	(4)
Lhoong	-	-	-
Lhoknga	-	-	-
Leupung	-	-	-
Indrapuri	-	-	-
Kuta Cot Glie	-	-	-
Seulimuem	-	-	-
Kota Jantho	-	-	-
Lembah Seulawah	-	-	-
Mesjid Raya	8	8	8
Darussalam	-	-	-
Baitussalam	6	6	120
Kuta Baro	8	7	160
Montasik	-	-	-
Blang Bintang	-	-	-
Ingin Jaya	-	-	-
Krueng Barona Jaya	1	1	-
Suka Makmur	11	11	100
Kuta Malaka	-	-	-
Simpang Tiga	-	-	-
Darul Imarah	-	-	-
Darul Kamal	2	2	90
Peukan Bada	2	2	75
Pulo Aceh	2	-	-
Aceh Besar			

Sumber/Source: Dinas Pertanian Kabupaten Aceh Besar/ Agriculture Office of Aceh Besar Regency

Tabel 5.2.16 Luas Tanam, Luas Panen Dan Produksi Tanaman Terong Menurut Kecamatan Di Kabupaten Aceh Besar, 2021
Table *Cultivation And Harvest Width Area And Production Of Eggplant By Sub District In Aceh Besar Regency, 2021*

Kecamatan Subdistrict	Luas Tanam/ Cultivation Area (Ha)	Luas Panen / Harvest Area (Ha)	Produksi/ Production (Ton)
(1)	(2)	(3)	(4)
Lhoong	1	1	8
Lhoknga	-	-	-
Leupung	-	-	-
Indrapuri	-	-	-
Kuta Cot Glie	14	8	358
Seulimuem	5	5	35
Kota Jantho	2	2	2,8
Lembah Seulawah	2	2	10
Mesjid Raya	5	3	7,3
Darussalam	-	-	-
Baitussalam	-	-	-
Kuta Baro	3	2	8
Montasik	1	-	-
Blang Bintang	-	-	-
Ingin Jaya	-	-	-
Krueng Barona Jaya	-	-	-
Suka Makmur	10	10	15
Kuta Malaka	-	-	-
Simpang Tiga	-	-	-
Darul Imarah	3	3	47
Darul Kamal	-	-	-
Peukan Bada	-	-	-
Pulo Aceh	2	2	50
Aceh Besar			

Sumber/Source: Dinas Pertanian Kabupaten Aceh Besar/ Agriculture Office of Aceh Besar Regency

Tabel 5.2.17 Luas Tanam, Luas Panen Dan Produksi Tanaman Bayam Rawit Menurut Kecamatan Di Kabupaten Aceh Besar, 2021
Table 5.2.17 Cultivation And Harvest Width Area And Production Of Spinach By Sub District In Aceh Besar Regency, 2021

Kecamatan Subdistrict	Luas Tanam/ Cultivation Area (Ha)	Luas Panen / Harvest Area (Ha)	Produksi/ Production (Ton)
(1)	(2)	(3)	(4)
Lhoong	-	-	-
Lhoknga	-	-	-
Leupung	-	-	-
Indrapuri	-	-	-
Kuta Cot Glie	-	-	-
Seulimuem	-	-	-
Kota Jantho	6	6	25,8
Lembah Seulawah	8	8	40
Mesjid Raya	8	8	2
Darussalam	-	-	-
Baitussalam	1	1	10
Kuta Baro	10	8	100
Montasik	1	1	4
Blang Bintang	2	2	-
Ingin Jaya	1	1	12
Krueng Barona Jaya	2	2	13
Suka Makmur	12	12	24
Kuta Malaka	-	-	-
Simpang Tiga	-	-	-
Darul Imarah	16	16	540
Darul Kamal	1	1	80
Peukan Bada	2	2	80
Pulo Aceh	2	2	-
Aceh Besar			

Sumber/Source: Dinas Pertanian Kabupaten Aceh Besar/ Agriculture Office of Aceh Besar Regency

Tabel
Table 5.2.18

Luas Tanam, Luas Panen Dan Produksi Tanaman Kangkung Menurut Kecamatan Di Kabupaten Aceh Besar, 2021
Cultivation And Harvest Width Area And Production Of Leafy Vegetable By Sub District In Aceh Besar Regency, 2021

Kecamatan Subdistrict	Luas Tanam/ Cultivation Area (Ha)	Luas Panen / Harvest Area (Ha)	Produksi/ Production (Ton)
(1)	(2)	(3)	(4)
Lhoong	-	-	-
Lhoknga	-	-	-
Leupung	-	-	-
Indrapuri	-	-	-
Kuta Cot Glie	-	-	-
Seulimuem	-	-	-
Kota Jantho	6	6	30
Lembah Seulawah	-	-	-
Mesjid Raya	8	8	32
Darussalam	-	-	-
Baitussalam	1	1	8
Kuta Baro	-	-	-
Montasik	-	-	-
Blang Bintang	3	3	4
Ingin Jaya	1	1	4,5
Krueng Barona Jaya	1	1	6,5
Suka Makmur	12	11	24
Kuta Malaka	-	-	-
Simpang Tiga	-	-	-
Darul Imarah	8	8	275
Darul Kamal	1	1	80
Peukan Bada	2	2	90
Pulo Aceh	3	3	78
Aceh Besar			

Sumber/Source: Dinas Pertanian Kabupaten Aceh Besar/ Agriculture Office of Aceh Besar Regency

Tabel 5.2.19 Luas Tanam, Luas Panen Dan Produksi Tanaman Timun Menurut Kecamatan Di Kabupaten Aceh Besar, 2021
Table *Cultivation And Harvest Width Area And Production Of Cucumber By Sub District In Aceh Besar Regency, 2021*

Kecamatan Subdistrict	Luas Tanam/ Cultivation Area (Ha)	Luas Panen / Harvest Area (Ha)	Produksi/ Production (Ton)
(1)	(2)	(3)	(4)
Lhoong	-	-	-
Lhoknga	-	-	-
Leupung	-	-	-
Indrapuri	-	-	-
Kuta Cot Glie	12	6	93
Seulimuem	4	4	12
Kota Jantho	4	4	28
Lembah Seulawah	10	7	70
Mesjid Raya	10	8	64
Darussalam	-	-	-
Baitussalam	-	-	-
Kuta Baro	-	-	-
Montasik	2	2	8,5
Blang Bintang	-	-	-
Ingin Jaya	-	-	-
Krueng Barona Jaya	-	-	-
Suka Makmur	-	-	-
Kuta Malaka	-	-	-
Simpang Tiga	2	2	60
Darul Imarah	9	8	145
Darul Kamal	-	-	-
Peukan Bada	-	-	-
Pulo Aceh	-	-	-
Aceh Besar			

Sumber/Source: Dinas Pertanian Kabupaten Aceh Besar/ Agriculture Office of Aceh Besar Regency

Tabel
Table 5.2.20

Luas Tanam, Luas Panen Dan Produksi Tanaman Semangka Menurut Kecamatan Di Kabupaten Aceh Besar, 2021
Cultivation And Harvest Width Area And Production Of Water Melon By Sub District In Aceh Besar Regency, 2021

Kecamatan Subdistrict	Luas Tanam/ Cultivation Area (Ha)	Luas Panen / Harvest Area (Ha)	Produksi/ Production (Ton)
(1)	(2)	(3)	(4)
Lhoong	-	-	-
Lhoknga	-	-	-
Leupung	-	-	-
Indrapuri	-	-	-
Kuta Cot Glie	2	2	16,6
Seulimuem	-	-	-
Kota Jantho	-	-	-
Lembah Seulawah	-	-	-
Mesjid Raya	8	5	45,3
Darussalam	-	-	-
Baitussalam	-	-	-
Kuta Baro	-	-	-
Montasik	-	-	-
Blang Bintang	-	-	-
Ingin Jaya	-	-	-
Krueng Barona Jaya	-	-	-
Suka Makmur	-	-	-
Kuta Malaka	-	-	-
Simpang Tiga	-	-	-
Darul Imarah	2	2	50
Darul Kamal	-	-	-
Peukan Bada	-	-	-
Pulo Aceh	-	-	-
Aceh Besar			

Sumber/Source: Dinas Pertanian Kabupaten Aceh Besar/ Agriculture Office of Aceh Besar Regency

Tabel 5.2.21
Table

Luas Tanam, Luas Panen Dan Produksi Cabe Rawit Menurut Kecamatan Di Kabupaten Aceh Besar, 2020
Cultivation And Harvest Width Area And Production Of Small Chili By Sub District In Aceh Besar Regency, 2020

Kecamatan Subdistrict	Luas Tanam/ Cultivation Area (Ha)	Luas Panen / Harvest Area (Ha)	Produksi/ Production (Ton)
(1)	(2)	(3)	(4)
Lhoong	8	4	26
Lhoknga	2	5	16
Leupung	1	-	-
Indrapuri	7	4	17
Kuta Cot Glie	20	15	98
Seulimuem	20	20	127
Kota Jantho	2	3	13
Lembah Seulawah	9	27	122
Mesjid Raya	3	3	12
Darussalam	-	-	-
Baitussalam	-	-	-
Kuta Baro	-	-	-
Montasik	7	5	24
Blang Bintang	3	2	16
Ingin Jaya	-	-	-
Krueng Barona Jaya	-	-	-
Suka Makmur	11	12	96
Kuta Malaka	2	1	5
Simpang Tiga	1	-	-
Darul Imarah	8	8	40
Darul Kamal	-	-	-
Peukan Bada	6	5	25
Pulo Aceh	-	13	57
Aceh Besar	110	127	694

Sumber/Source: Dinas Pertanian Kabupaten Aceh Besar/ Agriculture Office of Aceh Besar Regency

5.3 PERKEBUNAN ESTATE CROPS

Tabel 5.3.1 Luas Areal Tanaman Perkebunan Menurut Kecamatan dan Jenis Tanaman di Kabupaten Aceh Besar (ha), 2020 dan 2021
Planted Area of Estate Crops by Subdistrict and Type of Crops in Aceh Besar Regency (ha), 2020 and 2021

Kecamatan Subdistrict (1)	Kelapa Sawit/Oil Palm		Kelapa/Coconut	
	2020 (2)	2021 (3)	2020 (4)	2021 (5)
Lhoong	225	3	943	929
Lhoknga	-	-	535	524
Leupung	10	-	500	500
Indrapuri	296	261	183	183
Kuta Cot Glie	25	25	1027	1 026,5
Seulimuem	10	10	611	611
Kota Jantho	1 108	1 096	137	103
Lembah Seulawah	3	3	224	220
Mesjid raya	-	-	1247	1 665
Darussalam	-	-	839	839
Baitussalam	-	-	614,5	562,70
Kuta Baro	-	-	947	944
Montasik	-	-	554	554
Blang Bintang	-	-	671	671
Ingin Jaya	-	-	382	352
Krueng Barona Jaya	-	-	246	241
Suka Makmur	-	-	549	549
Kuta malaka	-	-	269	260
Simpang Tiga	-	-	191	191
Darul Imarah	-	-	307	307
Darul Kamal	-	-	309	309
Peukan Bada	-	-	897	902,08
Pulo Aceh	-	-	2209	2 198,50
Aceh Besar	1 677	1 398	14809	14 641,78

Lanjutan Tabel/Continued Table 5.3.1

Kecamatan Subdistrict	Karet/Rubber		Kopi/Coffee	
	2020	2021	2020	2021
(1)	(6)	(7)	(8)	(9)
Lhoong	60	52	340	320
Lhoknga	-	-	8	-
Leupung	20	20	45	45
Indrapuri	187	177	88	75
Kuta Cot Glie	95	95	272	270
Seulimuem	23	18	295	321,50
Kota Jantho	43	40	105	95
Lembah Seulawah	31	31	273	259
Mesjid raya	-	-	190	-
Darussalam	-	-	-	-
Baitussalam	-	-	4	-
Kuta Baro	-	-	7	10
Montasik	80	80	42	42
Blang Bintang	-	-	3	-
Ingin Jaya	-	-	-	-
Krueng Barona Jaya	-	-	-	-
Suka Makmur	13	11,50	2	2,80
Kuta malaka	48	46	18	8
Simpang Tiga	-	-	9	-
Darul Imarah	-	-	1	-
Darul Kamal	-	-	39	38
Peukan Bada	-	-	2	-
Pulo Aceh	-	-	23	21,70
Aceh Besar	600	570,50	1 766	1 508

Lanjutan Tabel/*Continued Table* 5.3.1

Kecamatan Subdistrict	Kakao/Cocoa		Tebu/Sugar cane	
	2020	2021	2020	2021
(1)	(10)	(11)	(12)	(13)
Lhoong	186	133	52	20
Lhoknga	71	71	-	-
Leupung	14	14	-	-
Indrapuri	233	219	-	-
Kuta Cot Glie	246	246	-	-
Seulimuem	417	417	2	1
Kota Jantho	191	191	2	2
Lembah Seulawah	1798	1798	6	6
Mesjid raya	24	24	-	-
Darussalam	21	21	-	-
Baitussalam	7	5,34	-	-
Kuta Baro	11	11	2	1
Montasik	23	23	2	2
Blang Bintang	6	6	-	-
Ingin Jaya	23	17,50	2	-
Krueng Barona Jaya	2	1	2	1
Suka Makmur	69	67,50	2	1
Kuta malaka	21	17,50	-	-
Simpang Tiga	31	34	-	-
Darul Imarah	15	15	2	2
Darul Kamal	28	28	2	1
Peukan Bada	7	7	-	-
Pulo Aceh	23	23	-	-
Aceh Besar	3467	3 389,84	76	37

Lanjutan Tabel/Continued Table 5.3.1

Kecamatan Subdistrict	Teh/Tea		Tembakau/Tobacco	
	2020	2021	2020	2021
(1)	(14)	(15)	(16)	(17)
Lhoong	-	-	-	-
Lhoknga	-	-	4	2
Leupung	-	-	-	-
Indrapuri	-	-	34	34
Kuta Cot Glie	-	-	210	105
Seulimuem	-	-	30	15
Kota Jantho	-	-	-	-
Lembah Seulawah	-	-	10	5
Mesjid raya	-	-	20	10
Darussalam	-	-	-	-
Baitussalam	-	-	-	-
Kuta Baro	-	-	-	-
Montasik	-	-	40	20
Blang Bintang	-	-	-	-
Ingin Jaya	-	-	-	-
Krueng Barona Jaya	-	-	-	-
Suka Makmur	-	-	-	-
Kuta malaka	-	-	-	-
Simpang Tiga	-	-	-	-
Darul Imarah	-	-	-	-
Darul Kamal	-	-	-	-
Peukan Bada	-	-	-	-
Pulo Aceh	-	-	-	-
Aceh Besar	-	-	348	191

Tabel
Table 5.3.2

Produksi Perkebunan Menurut Kecamatan dan Jenis Tanaman di Kabupaten Aceh Besar (ton), 2019 dan 2020
Production of Estate by Subdistrict and Type of Crops in Aceh Besar Regency, (ton), 2019 and 2020

Kecamatan Subdistrict	Kelapa Sawit/Oil Palm		Kelapa/Coconut	
	2020	2021	2020	2021
(1)	(2)	(3)	(4)	(5)
Lhoong	11	20	302	279
Lhoknga	23	-	152	152
Leupung	-	-	9	9
Indrapuri	23	45,10	183	214
Kuta Cot Glie	6	6	603	571
Seulimuem	4	4	1.892	1 892
Kota Jantho	435	410	50	47,50
Lembah Seulawah	0.5	0,50	151	151
Mesjid raya	-	-	383	383
Darussalam	-	-	381	381
Baitussalam	-	-	171	163,75
Kuta Baro	-	-	513	512
Montasik	-	-	388	388
Blang Bintang	-	-	459	459
Ingin Jaya	-	-	260	260
Krueng Barona Jaya	-	-	162	152
Suka Makmur	-	-	389	356
Kuta malaka	-	-	160	144,69
Simpang Tiga	-	-	104	104
Darul Imarah	-	-	185	178
Darul Kamal	-	-	180	180
Peukan Bada	-	-	61	241,17
Pulo Aceh	-	-	688	658
Aceh Besar	479.4	485,60	7.751	7 876,11

Lanjutan Tabel/Continued Table 5.3.2

Kecamatan Subdistrict	Karet/Rubber		Kopi/Coffee	
	2020	2021	2020	2021
(1)	(6)	(7)	(8)	(9)
Lhoong	2.7	-	90	75
Lhoknga	-	-	1	-
Leupung	1.9	2,10	9	9
Indrapuri	8.1	15,30	31	23,40
Kuta Cot Glie	4.1	4,10	106	106
Seulimuem	3.5	3,50	125	135
Kota Jantho	2.2	5,40	35	35
Lembah Seulawah	31	6,30	84	85
Mesjid raya	-	-	60	-
Darussalam	-	-	-	-
Baitussalam	-	-	0.5	-
Kuta Baro	-	-	2	2
Montasik	3.5	3,50	14	14
Blang Bintang	-	-	1.5	-
Ingin Jaya	-	-	-	-
Krueng Barona Jaya	-	-	-	-
Suka Makmur	1.1	0,81	0.5	1
Kuta malaka	2.6	3	6	2,25
Simpang Tiga	-	-	3	-
Darul Imarah	-	-	-	-
Darul Kamal	-	-	12	12
Peukan Bada	-	-	0.5	-
Pulo Aceh	-	-	6	6
Aceh Besar	31.5	44,01	587	505,65

Lanjutan Tabel/Continued Table 5.3.2

Kecamatan Subdistrict	Kakao/Cocoa		Tebu/Sugar cane	
	2020	2021	2020	2021
(1)	(10)	(11)	(12)	(13)
Lhoong	46.5	42	24.3	17,90
Lhoknga	16	16	-	-
Leupung	1	1	-	-
Indrapuri	17.5	74,70	-	-
Kuta Cot Glie	22.2	22,20	-	-
Seulimuem	62.1	67,84	0.9	0,90
Kota Jantho	39	39	0.9	1,50
Lembah Seulawah	360.6	360,60	1.8	2,70
Mesjid raya	7.5	5	-	-
Darussalam	4	4	-	-
Baitussalam	2	1,30	-	-
Kuta Baro	2.5	2,50	0.9	0,90
Montasik	5	5	0.9	0,90
Blang Bintang	1	1	-	-
Ingin Jaya	4.5	3,20	0.9	-
Krueng Barona Jaya	0.8	0,25	0.9	-
Suka Makmur	10	9,30	0.9	0,90
Kuta malaka	3.5	-	-	-
Simpang Tiga	5.5	5,50	-	-
Darul Imarah	3.5	2,60	0.9	0,90
Darul Kamal	7.5	7,50	0.9	0,90
Peukan Bada	1.8	1,80	-	-
Pulo Aceh	5.3	5,30	-	-
Aceh Besar	629	677,59	34.2	27,50

Lanjutan Tabel/*Continued Table 5.3.2*

Kecamatan Subdistrict	Teh/Tea		Tembakau/Tobacco	
	2020	2021	2020	2021
(1)	(14)	(15)	(16)	(17)
Lhoong	-	-	-	-
Lhoknga	-	-	1,7	1,70
Leupung	-	-	-	-
Indrapuri	-	-	14,6	14,60
Kuta Cot Glie	-	-	90,3	90,30
Seulimuem	-	-	12,9	12,90
Kota Jantho	-	-	-	-
Lembah Seulawah	-	-	4,3	4,30
Mesjid raya	-	-	8,6	8,60
Darussalam	-	-	-	-
Baitussalam	-	-	-	-
Kuta Baro	-	-	-	-
Montasik	-	-	17,2	17,20
Blang Bintang	-	-	-	-
Ingin Jaya	-	-	-	-
Krueng Barona Jaya	-	-	-	-
Suka Makmur	-	-	-	-
Kuta malaka	-	-	-	-
Simpang Tiga	-	-	-	-
Darul Imarah	-	-	-	-
Darul Kamal	-	-	-	-
Peukan Bada	-	-	-	-
Pulo Aceh	-	-	-	-
Aceh Besar	-	-	149,5	149,60

Sumber/*Source*: Dinas Pertanian Kabupaten Aceh Besar/ Agriculture Office of Aceh Besar Regency

Tabel
Table 5.3.3

Banyaknya Tanaman Alpokat, Tanaman Produktif Yang Sedang Menghasilkan Dan Produksi Menurut Kecamatan Di Kabupaten Aceh Besar, 2021

Number Of Avocado Plant. Productive Plant And Production By Sub District In Aceh Besar Regency, 2021

Kecamatan Subdistrict	Tanaman Tahun Ini (Btg)/ Number of Plant	Tanaman Produktif Yang Sedang menghasilkan (Btg)/ Number of Productive Plant	Banyaknya Produksi (Ton)/ Number Of Production
(1)	(2)	(3)	(4)
Lhoong	576	76	60,66
Lhoknga	23	23	1,03
Leupung	63	10	0,14
Indrapuri	-	-	-
Kuta Cot Glie	110	-	-
Seulimuem	110	110	-
Kota Jantho	506	76	19
Lembah Seulawah	14 132	12 132	6,10
Mesjid Raya	12	4	0,5
Darussalam	-	-	-
Baitussalam	-	-	-
Kuta Baro	-	-	-
Montasik	-	-	-
Blang Bintang	-	-	-
Ingin Jaya	-	-	-
Krueng Barona Jaya	-	-	-
Suka Makmur	-	-	-
Kuta Malaka	138	38	0,12
Simpang Tiga	30	-	-
Darul Imarah	611	318	1,59
Darul Kamal	38	-	-
Peukan Bada	-	-	-
Pulo Aceh	-	-	-
Aceh Besar	16 349	12 787	89,14

Sumber/Source: Dinas Pertanian Kabupaten Aceh Besar/ Agriculture Office of Aceh Besar Regency

Tabel 5.3.4 Banyaknya Tanaman Mangga, Tanaman Produktif Yang Sedang Menghasilkan Dan Produksi Menurut Kecamatan Di Kabupaten Aceh Besar, 2021
Number Of Manggo Plant. Productive Plant And Production By Sub District In Aceh Besar Regency, 2021

Kecamatan Subdistrict	Tanaman Tahun Ini (Btg)/ Number of Plant	Tanaman Produktif Yang Sedang menghasilkan (Btg)/ Number of Productive Plant	Banyaknya Produksi (Ton)/ Number Of Production
(1)	(2)	(3)	(4)
Lhoong	1 263	60	1,85
Lhoknga	2 204	350	29,75
Leupung	400	25	8,50
Indrapuri	6 898	-	-
Kuta Cot Glie	1 338	150	12,7
Seulimuem	6 200	190	8,7
Kota Jantho	4 209	879	11,50
Lembah Seulawah	5 106	5 057	30,42
Mesjid Raya	6 171	453	3,00
Darussalam	3 734	3 734	21,00
Baitussalam	1 739	589	-
Kuta Baro	3 100	2 300	18,00
Montasik	6 572	3 572	0,42
Blang Bintang	3 505	100	8
Ingin Jaya	3 759	25	17,71
Krueng Barona Jaya	926	720	6,28
Suka Makmur	880	460	50,60
Kuta Malaka	2 638	701	42,00
Simpang Tiga	2 721	24	1,68
Darul Imarah	980	370	4,70
Darul Kamal	588	43	3,13
Peukan Bada	-	-	-
Pulo Aceh	271	182	4,55
Aceh Besar	63 202	19 966	420,70

Sumber/Source: Dinas Pertanian Kabupaten Aceh Besar/ Agriculture Office of Aceh Besar Regency

Tabel
Table 5.3.5

Banyaknya Tanaman Rambutan, Tanaman Produktif Yang Sedang Menghasilkan Dan Produksi Menurut Kecamatan Di Kabupaten Aceh Besar, 2021

Number Of Rambutan Plant. Productive Plant And Production By Sub District In Aceh Besar Regency, 2021

Kecamatan Subdistrict	Tanaman Tahun Ini (Btg)/ Number of Plant	Tanaman Produktif Yang Sedang menghasilkan (Btg)/ Number of Productive Plant	Banyaknya Produksi (Ton)/ Number Of Production
(1)	(2)	(3)	(4)
Lhoong	7 953	6 953	3,17
Lhoknga	1 450	250	8,75
Leupung	2 246	-	-
Indrapuri	29 416	21 066	-
Kuta Cot Glie	8 631	2 800	14,11
Seulimuem	29 845	-	-
Kota Jantho	65 749	43 110	84,00
Lembah Seulawah	23 845	22 023	1 101,15
Mesjid Raya	130	100	-
Darussalam	-	-	-
Baitussalam	350	-	-
Kuta Baro	80	80	0,80
Montasik	13 980	11 370	56,85
Blang Bintang	4 200	500	0,80
Ingin Jaya	42	-	-
Krueng Barona Jaya	108	-	-
Suka Makmur	2 576	1 456	72,80
Kuta Malaka	2 425	1 072	42,88
Simpang Tiga	1 948	53	2,12
Darul Imarah	-	-	-
Darul Kamal	120	90	-
Peukan Bada	-	-	-
Pulo Aceh	902	-	-
Aceh Besar	195 404	110 023	1 3873,40

Sumber/Source: Dinas Pertanian Kabupaten Aceh Besar/ Agriculture Office of Aceh Besar Regency

Tabel 5.3.6 **Banyaknya Tanaman Langsung/Duku, Tanaman Produktif Yang Sedang Menghasilkan Dan Produksi Menurut Kecamatan Di Kabupaten Aceh Besar, 2021**
Number Of Yellow Fruit Plant Productive Plant And Production By Sub District In Aceh Besar Regency, 2021

Kecamatan Subdistrict	Tanaman Tahun Ini (Btg)/ Number of Plant	Tanaman Produktif Yang Sedang menghasilkan (Btg)/ Number of Productive Plant	Banyaknya Produksi (Ton)/ Number Of Production
(1)	(2)	(3)	(4)
Lhoong	484	284	18,18
Lhoknga	55	-	-
Leupung	500	-	-
Indrapuri	29 852	-	-
Kuta Cot Glie	11 115	-	-
Seulimuem	2 790	500	25,5
Kota Jantho	6 471	380	5,30
Lembah Seulawah	2 382	382	95,28
Mesjid Raya	19	-	-
Darussalam	-	-	-
Baitussalam	-	-	-
Kuta Baro	-	-	-
Montasik	4 890	-	-
Blang Bintang	-	-	-
Ingin Jaya	13	-	-
Krueng Barona Jaya	-	-	-
Suka Makmur	4 547	477	23,75
Kuta Malaka	11 650	10 330	7,20
Simpang Tiga	2 117	5	-
Darul Imarah	-	-	-
Darul Kamal	262	112	0,65
Peukan Bada	-	-	-
Pulo Aceh	-	-	-
Aceh Besar	76 877	12 470	175,86

Sumber/Source: Dinas Pertanian Kabupaten Aceh Besar/ Agriculture Office of Aceh Besar Regency

Tabel
Table 5.3.7

Banyaknya Tanaman Jeruk Besar, Tanaman Produktif Yang Sedang Menghasilkan Dan Produksi Menurut Kecamatan Di Kabupaten Aceh Besar, 2021
Number Of Orange Plant Productive Plant And Production By Sub District In Aceh Besar Regency, 2021

Kecamatan Subdistrict	Tanaman Tahun Ini (Btg)/ Number of Plant	Tanaman Produktif Yang Sedang menghasilkan (Btg)/ Number of Productive Plant	Banyaknya Produksi (Ton)/ Number Of Production
(1)	(2)	(3)	(4)
Lhoong	-	-	-
Lhoknga	325	35	1,75
Leupung	-	-	-
Indrapuri	-	-	-
Kuta Cot Glie	-	-	-
Seulimuem	-	-	-
Kota Jantho	-	-	-
Lembah Seulawah	-	-	-
Mesjid Raya	-	-	-
Darussalam	-	-	-
Baitussalam	-	-	-
Kuta Baro	-	-	-
Montasik	-	-	-
Blang Bintang	-	-	-
Ingin Jaya	36	-	-
Krueng Barona Jaya	-	-	-
Suka Makmur	-	-	-
Kuta Malaka	-	-	-
Simpang Tiga	-	-	-
Darul Imarah	-	-	-
Darul Kamal	-	-	-
Peukan Bada	-	-	-
Pulo Aceh	-	-	-
Aceh Besar	361	35	1,75

Sumber/Source: Dinas Pertanian Kabupaten Aceh Besar/ Agriculture Office of Aceh Besar Regency

Tabel 5.3.8 Banyaknya Tanaman Jambu Air, Tanaman Produktif Yang Sedang Menghasilkan Dan Produksi Menurut Kecamatan Di Kabupaten Aceh Besar, 2021
Number Of Guava Plant Productive Plant And Production By Sub District In Aceh Besar Regency, 2021

Kecamatan Subdistrict	Tanaman Tahun Ini (Btg)/ Number of Plant	Tanaman Produktif Yang Sedang menghasilkan (Btg)/ Number of Productive Plant	Banyaknya Produksi (Ton)/ Number Of Production
(1)	(2)	(3)	(4)
Lhoong	132	80	2,56
Lhoknga	321	100	0,40
Leupung	42	10	-
Indrapuri	890	-	-
Kuta Cot Glie	58	40	1,6
Seulimuem	94	94	1,05
Kota Jantho	196	48	2
Lembah Seulawah	317	297	14,85
Mesjid Raya	1 476	225	6,50
Darussalam	74	64	0,19
Baitussalam	72	-	-
Kuta Baro	-	-	-
Montasik	50	30	0,45
Blang Bintang	50	-	-
Ingin Jaya	50	-	-
Krueng Barona Jaya	120	104	2,60
Suka Makmur	600	200	8
Kuta Malaka	279	61	1,83
Simpang Tiga	82	20	0,6
Darul Imarah	378	340	6,80
Darul Kamal	-	-	-
Peukan Bada	60	60	2,40
Pulo Aceh	534	245	8,82
Aceh Besar	5 917	2 018	60,46

Sumber/Source: Dinas Pertanian Kabupaten Aceh Besar/ Agriculture Office of Aceh Besar Regency

Tabel
Table 5.3.9

Banyaknya Tanaman Nenas, Tanaman Produktif Yang Sedang Menghasilkan Dan Produksi Menurut Kecamatan Di Kabupaten Aceh Besar, 2021
Number Of Pineapple Plant Productive Plant And Production By Sub District In Aceh Besar Regency, 2021

Kecamatan Subdistrict	Tanaman Tahun Ini (Btg)/ Number of Plant	Tanaman Produktif Yang Sedang menghasilkan (Btg)/ Number of Productive Plant	Banyaknya Produksi (Ton)/ Number Of Production
(1)	(2)	(3)	(4)
Lhoong	-	-	-
Lhoknga	-	-	-
Leupung	27	16	-
Indrapuri	7 826	2 145	6,44
Kuta Cot Glie	+10	180	5,4
Seulimuem	-	-	-
Kota Jantho	1 031	460	0,70
Lembah Seulawah	6 303	-	-
Mesjid Raya	78	26	-
Darussalam	-	-	-
Baitussalam	-	-	-
Kuta Baro	-	-	-
Montasik	830	400	2
Blang Bintang	135	-	-
Ingin Jaya	15	-	-
Krueng Barona Jaya	100	52	0,2
Suka Makmur	315	105	0,32
Kuta Malaka	3 648	2 412	1,82
Simpang Tiga	90	10	-
Darul Imarah	-	-	-
Darul Kamal	-	-	-
Peukan Bada	-	-	-
Pulo Aceh	12	9	0,27
Aceh Besar	54 160	5 815	17,75

Sumber/Source: Dinas Pertanian Kabupaten Aceh Besar/ Agriculture Office of Aceh Besar Regency

Tabel 5.3.10 Banyaknya Tanaman Nangka, Tanaman Produktif Yang Sedang Menghasilkan Dan Produksi Menurut Kecamatan Di Kabupaten Aceh Besar, 2021
Number Of Jackfruit Plant Productive Plant And Production By Sub District In Aceh Besar Regency, 2021

Kecamatan Subdistrict	Tanaman Tahun Ini (Btg)/ Number of Plant	Tanaman Produktif Yang Sedang menghasilkan (Btg)/ Number of Productive Plant	Banyaknya Produksi (Ton)/ Number Of Production
(1)	(2)	(3)	(4)
Lhoong	100	-	-
Lhoknga	79	15	1,05
Leupung	249	20	0,30
Indrapuri	8 133	-	-
Kuta Cot Glie	459	200	1,00
Seulimuem	235	180	1,85
Kota Jantho	1 168	967	8,10
Lembah Seulawah	8 201	8 151	407,55
Mesjid Raya	399	120	2,00
Darussalam	315	245	0,15
Baitussalam	-	-	-
Kuta Baro	295	245	4,50
Montasik	619	-	-
Blang Bintang	191	126	0,40
Ingin Jaya	6	-	-
Krueng Barona Jaya	57	50	0,60
Suka Makmur	995	869	60,80
Kuta Malaka	11 550	4 410	7,96
Simpang Tiga	1 459	33	1,66
Darul Imarah	172	106	6,30
Darul Kamal	94	94	1,61
Peukan Bada	70	-	-
Pulo Aceh	15	-	-
Aceh Besar	34 861	15 586	515,83

Sumber/Source: Dinas Pertanian Kabupaten Aceh Besar/ Agriculture Office of Aceh Besar Regency

Tabel
Table 5.3.11

Banyaknya Tanaman Durian, Tanaman Produktif Yang Sedang Menghasilkan Dan Produksi Menurut Kecamatan Di Kabupaten Aceh Besar, 2021
Number Of Durian Plant Productive Plant And Production By Sub District In Aceh Besar Regency, 2021

Kecamatan Subdistrict	Tanaman Tahun Ini (Btg)/ Number of Plant	Tanaman Produktif Yang Sedang menghasilkan (Btg)/ Number of Productive Plant	Banyaknya Produksi (Ton)/ Number Of Production
(1)	(2)	(3)	(4)
Lhoong	27 525	16 000	12,16
Lhoknga	2 647	320	2,40
Leupung	4 497	-	-
Indrapuri	6 023	-	-
Kuta Cot Glie	4 404	-	-
Seulimuem	2 060	2 060	4,00
Kota Jantho	6 179	330	0,20
Lembah Seulawah	8 821	4 411	284,44
Mesjid Raya	135	5	-
Darussalam	-	-	-
Baitussalam	-	-	-
Kuta Baro	-	-	-
Montasik	1 900	-	-
Blang Bintang	700	650	0,6
Ingin Jaya	-	-	-
Krueng Barona Jaya	-	-	-
Suka Makmur	4 760	310	27,90
Kuta Malaka	169	10	0,60
Simpang Tiga	743	-	-
Darul Imarah	-	-	-
Darul Kamal	316	162	22,15
Peukan Bada	55	-	-
Pulo Aceh	935	-	-
Aceh Besar	91 914	24 258	357,40

Sumber/Source: Dinas Pertanian Kabupaten Aceh Besar/ Agriculture Office of Aceh Besar Regency

Tabel 5.3.12 Banyaknya Tanaman Sawo, Tanaman Produktif Yang Sedang Menghasilkan Dan Produksi Menurut Kecamatan Di Kabupaten Aceh Besar, 2021
Number Of Sapodilla Plant Productive Plant And Production By Sub District In Aceh Besar Regency, 2021

Kecamatan Subdistrict	Tanaman Tahun Ini (Btg)/ Number of Plant	Tanaman Produktif Yang Sedang menghasilkan (Btg)/ Number of Productive Plant	Banyaknya Produksi (Ton)/ Number Of Production
(1)	(2)	(3)	(4)
Lhoong	-	-	-
Lhoknga	280	280	14
Leupung	370	-	-
Indrapuri	3 037	-	-
Kuta Cot Glie	156	70	3,50
Seulimuem	200	200	-
Kota Jantho	600	600	-
Lembah Seulawah	1 419	709	56,76
Mesjid Raya	699	100	0,20
Darussalam	-	-	-
Baitussalam	-	-	-
Kuta Baro	320	320	1
Montasik	384	-	-
Blang Bintang	99	-	-
Ingin Jaya	10	-	-
Krueng Barona Jaya	165	40	1
Suka Makmur	375	123	6,15
Kuta Malaka	109	20	1,60
Simpang Tiga	496	12	0,36
Darul Imarah	-	-	-
Darul Kamal	84	-	-
Peukan Bada	8	8	0,15
Pulo Aceh	57	34	0,58
Aceh Besar	8 868	2 156	85,65

Sumber/Source: Dinas Pertanian Kabupaten Aceh Besar/ Agriculture Office of Aceh Besar Regency

Tabel 5.3.13 Banyaknya Tanaman Pepaya, Tanaman Produktif Yang Sedang Menghasilkan Dan Produksi Menurut Kecamatan Di Kabupaten Aceh Besar, 2021
Number Of Papaya Plant Productive Plant And Production By Sub District In Aceh Besar Regency, 2021

Kecamatan Subdistrict	Tanaman Tahun Ini (Btg)/ Number of Plant	Tanaman Produktif Yang Sedang menghasilkan (Btg)/ Number of Productive Plant	Banyaknya Produksi (Ton)/ Number Of Production
(1)	(2)	(3)	(4)
Lhoong	805	450	1,52
Lhoknga	900	300	10,5
Leupung	222	70	0,56
Indrapuri	7 640	4 350	87,00
Kuta Cot Glie	4 050	3 430	102,90
Seulimuem	3 000	500	0,77
Kota Jantho	1 072	1 072	1,40
Lembah Seulawah	127 712	63 856	9 578,40
Mesjid Raya	481	207	8
Darussalam	-	-	-
Baitussalam	30	-	-
Kuta Baro	600	480	4,70
Montasik	710	500	1,50
Blang Bintang	535	112	0,40
Ingin Jaya	46	-	-
Krueng Barona Jaya	1 431	320	0,96
Suka Makmur	985	465	16,24
Kuta Malaka	1 099	221	6,62
Simpang Tiga	345	55	1,65
Darul Imarah	206	138	12,00
Darul Kamal	90	60	1,71
Peukan Bada	665	465	15,00
Pulo Aceh	-	-	-
Aceh Besar	153 624	77 051	9,851,90

Sumber/Source: Dinas Pertanian Kabupaten Aceh Besar/ Agriculture Office of Aceh Besar Regency

Tabel 5.3.14 Banyaknya Tanaman Pisang, Tanaman Produktif Yang Sedang Menghasilkan Dan Produksi Menurut Kecamatan Di Kabupaten Aceh Besar, 2021
Number Of Banana Plant Productive Plant And Production By Sub District In Aceh Besar Regency, 2021

Kecamatan Subdistrict	Tanaman Tahun Ini (Btg)/ Number of Plant	Tanaman Produktif Yang Sedang menghasilkan (Btg)/ Number of Productive Plant	Banyaknya Produksi (Ton)/ Number Of Production
(1)	(2)	(3)	(4)
Lhoong	1 635	450	13,05
Lhoknga	310	100	3,50
Leupung	740	210	1,26
Indrapuri	10 887	7 167	21,50
Kuta Cot Glie	15 995	5 250	183,8
Seulimuem	3 400	306	1,06
Kota Jantho	27 950	15 250	36,00
Lembah Seulawah	99 883	199 954	4 985,38
Mesjid Raya	18 982	2 500	9,00
Darussalam	330	300	0,10
Baitussalam	625	-	-
Kuta Baro	2 175	2 075	4
Montasik	1 502	502	2,26
Blang Bintang	2 050	500	0,80
Ingin Jaya	38	-	-
Krueng Barona Jaya	650	370	0,92
Suka Makmur	2 207	487	17,07
Kuta Malaka	4 719	621	15,12
Simpang Tiga	1 177	110	2,75
Darul Imarah	523	452	15,80
Darul Kamal	245	206	1,37
Peukan Bada	790	540	17,50
Pulo Aceh	495	214	5,35
Aceh Besar	197 308	273 564	5 337,59

Sumber/Source: Dinas Pertanian Kabupaten Aceh Besar/ Agriculture Office of Aceh Besar Regency

Tabel 5.3.15 Banyaknya Tanaman Salak, Tanaman Produktif Yang Sedang Menghasilkan Dan Produksi Menurut Kecamatan Di Kabupaten Aceh Besar, 2021
Number Of Zalacca Palm Plant Productive Plant And Production By Sub District In Aceh Besar Regency, 2021

Kecamatan Subdistrict	Tanaman Tahun Ini (Btg)/ Number of Plant	Tanaman Produktif Yang Sedang menghasilkan (Btg)/ Number of Productive Plant	Banyaknya Produksi (Ton)/ Number Of Production
(1)	(2)	(3)	(4)
Lhoong	-	-	-
Lhoknga	125	50	0,85
Leupung	-	-	-
Indrapuri	415	250	0,75
Kuta Cot Glie	-	-	-
Seulimuem	-	-	-
Kota Jantho	99	99	-
Lembah Seulawah	4 324	-	-
Mesjid Raya	-	-	-
Darussalam	-	-	-
Baitussalam	-	-	-
Kuta Baro	-	-	-
Montasik	3 205	-	-
Blang Bintang	-	-	-
Ingin Jaya	10	-	-
Krueng Barona Jaya	65	31	0,43
Suka Makmur	-	-	-
Kuta Malaka	35	10	0,6
Simpang Tiga	-	-	-
Darul Imarah	-	-	-
Darul Kamal	-	-	-
Peukan Bada	-	-	-
Pulo Aceh	200	-	-
Aceh Besar	8 478	440	2,63

Sumber/Source: Dinas Pertanian Kabupaten Aceh Besar/ Agriculture Office of Aceh Besar Regency

Tabel 5.3.16 Banyaknya Tanaman Manggis, Tanaman Produktif Yang Sedang Menghasilkan Dan Produksi Menurut Kecamatan Di Kabupaten Aceh Besar, 2021
Number Of Mangosteen Plant Productive Plant And Production By Sub District In Aceh Besar Regency, 2021

Kecamatan Subdistrict	Tanaman Tahun Ini (Btg)/ Number of Plant	Tanaman Produktif Yang Sedang menghasilkan (Btg)/ Number of Productive Plant	Banyaknya Produksi (Ton)/ Number Of Production
(1)	(2)	(3)	(4)
Lhoong	1 183	400	18,50
Lhoknga	3 207	207	8,28
Leupung	1 200	-	-
Indrapuri	556	556	-
Kuta Cot Glie	200	-	-
Seulimuem	-	-	-
Kota Jantho	400	-	-
Lembah Seulawah	8 226	-	-
Mesjid Raya	-	-	-
Darussalam	-	-	-
Baitussalam	-	-	-
Kuta Baro	-	-	-
Montasik	-	-	-
Blang Bintang	-	-	-
Ingin Jaya	-	-	-
Krueng Barona Jaya	-	-	-
Suka Makmur	15	10	0,10
Kuta Malaka	200	20	0,60
Simpang Tiga	-	-	-
Darul Imarah	481	-	-
Darul Kamal	62	-	-
Peukan Bada	-	-	-
Pulo Aceh	-	-	-
Aceh Besar	15 730	1 193	27,48

Sumber/Source: Dinas Pertanian Kabupaten Aceh Besar/ Agriculture Office of Aceh Besar Regency

Tabel
Table 5.3.17

Banyaknya Tanaman Sirsak, Tanaman Produktif Yang Sedang Menghasilkan Dan Produksi Menurut Kecamatan Di Kabupaten Aceh Besar, 2021
Number Of Soursof Plant Productive Plant And Production By Sub District In Aceh Besar Regency, 2021

Kecamatan Subdistrict	Tanaman Tahun Ini (Btg)/ Number of Plant	Tanaman Produktif Yang Sedang menghasilkan (Btg)/ Number of Productive Plant	Banyaknya Produksi (Ton)/ Number Of Production
(1)	(2)	(3)	(4)
Lhoong	-	-	-
Lhoknga	125	50	0,85
Leupung	-	-	-
Indrapuri	2 360	1 600	14,40
Kuta Cot Glie	-	-	-
Seulimuem	110	50	0,5
Kota Jantho	420	320	2,4
Lembah Seulawah	-	-	-
Mesjid Raya	148	139	-
Darussalam	-	-	-
Baitussalam	30	-	-
Kuta Baro	345	325	0,80
Montasik	-	-	-
Blang Bintang	53	40	0,40
Ingin Jaya	4	-	-
Krueng Barona Jaya	65	31	0,43
Suka Makmur	160	20	0,34
Kuta Malaka	167	30	0,30
Simpang Tiga	362	24	0,34
Darul Imarah	160	135	1,60
Darul Kamal	-	-	-
Peukan Bada	20	20	0,40
Pulo Aceh	-	-	-
Aceh Besar	4 529	2 786	22,96

Sumber/Source: Dinas Pertanian Kabupaten Aceh Besar/ Agriculture Office of Aceh Besar Regency

Tabel 5.3.18 Banyaknya Tanaman Sukun, Tanaman Produktif Yang Sedang Menghasilkan Dan Produksi Menurut Kecamatan Di Kabupaten Aceh Besar, 2021
Number Of Breadfruit Plant Productive Plant And Production By Sub District In Aceh Besar Regency, 2021

Kecamatan Subdistrict	Tanaman Tahun Ini (Btg)/ Number of Plant	Tanaman Produktif Yang Sedang menghasilkan (Btg)/ Number of Productive Plant	Banyaknya Produksi (Ton)/ Number Of Production
(1)	(2)	(3)	(4)
Lhoong	100	40	1,80
Lhoknga	89	25	1,75
Leupung	-	-	-
Indrapuri	2 595	1 500	14,06
Kuta Cot Glie	227	200	10,00
Seulimuem	338	-	-
Kota Jantho	200	167	1,1
Lembah Seulawah	250	20	0,2
Mesjid Raya	115	25	0,12
Darussalam	-	-	-
Baitussalam	-	-	-
Kuta Baro	205	205	0,8
Montasik	2 195	195	0,87
Blang Bintang	50	35	-
Ingin Jaya	-	-	-
Krueng Barona Jaya	30	14	0,63
Suka Makmur	177	93	0,65
Kuta Malaka	10	2	-
Simpang Tiga	181	25	11
Darul Imarah	172	63	3,10
Darul Kamal	-	-	-
Peukan Bada	10	10	0,5
Pulo Aceh	-	-	-
Aceh Besar	6 944	2 169	34,54

Sumber/Source: Dinas Pertanian Kabupaten Aceh Besar/ Agriculture Office of Aceh Besar Regency

Tabel 5.3.19
Table

Banyaknya Tanaman Melinjo, Tanaman Produktif Yang Sedang Menghasilkan Dan Produksi Menurut Kecamatan Di Kabupaten Aceh Besar, 2021
Number Of Gnetum Gnetum Plant Productive Plant And Production By Sub District In Aceh Besar Regency, 2021

Kecamatan Subdistrict	Tanaman Tahun Ini (Btg)/ Number of Plant	Tanaman Produktif Yang Sedang menghasilkan (Btg)/ Number of Productive Plant	Banyaknya Produksi (Ton)/ Number Of Production
(1)	(2)	(3)	(4)
Lhoong	41	41	1,20
Lhoknga	1 083	1 083	10,49
Leupung	408	-	-
Indrapuri	3 600	1 650	29,7
Kuta Cot Glie	765	165	3,0
Seulimuem	100	32	0,3
Kota Jantho	900	200	15
Lembah Seulawah	9 000	4 500	4,5
Mesjid Raya	19	-	-
Darussalam	-	-	-
Baitussalam	-	-	-
Kuta Baro	970	970	1,60
Montasik	2 195	195	8,69
Blang Bintang	102	-	-
Ingin Jaya	4	-	-
Krueng Barona Jaya	12	9	0,11
Suka Makmur	195	120	0,12
Kuta Malaka	58	10	0,10
Simpang Tiga	1 185	37	0,55
Darul Imarah	393	362	7,20
Darul Kamal	136	68	1,55
Peukan Bada	-	-	-
Pulo Aceh	-	-	-
Aceh Besar	21 235	9 442	84,11

Sumber/Source: Dinas Pertanian Kabupaten Aceh Besar/ Agriculture Office of Aceh Besar Regency

Tabel 5.3.20 Banyaknya Tanaman Jambu Biji, Tanaman Produktif Yang Sedang Menghasilkan Dan Produksi Menurut Kecamatan Di Kabupaten Aceh Besar, 2021
Number Of Guava Plant Productive Plant And Production By Sub District In Aceh Besar Regency, 2021

Kecamatan Subdistrict	Tanaman Tahun Ini (Btg)/ Number of Plant	Tanaman Produktif Yang Sedang menghasilkan (Btg)/ Number of Productive Plant	Banyaknya Produksi (Ton)/ Number Of Production
(1)	(2)	(3)	(4)
Lhoong	114	100	-
Lhoknga	194	100	2,5
Leupung	43	-	-
Indrapuri	1 097	-	-
Kuta Cot Glie	243	76	0,5
Seulimuem	797	75	1,3
Kota Jantho	157	114	1,2
Lembah Seulawah	173	146	11,68
Mesjid Raya	73	43	-
Darussalam	67	47	0,4
Baitussalam	70	-	-
Kuta Baro	-	-	-
Montasik	565	4 150	0,45
Blang Bintang	40	23	0,70
Ingin Jaya	13	-	-
Krueng Barona Jaya	66	20	0,40
Suka Makmur	574	320	0,80
Kuta Malaka	179	50	0,75
Simpang Tiga	32	18	0,27
Darul Imarah	287	203	3,50
Darul Kamal	-	-	-
Peukan Bada	30	30	0,5
Pulo Aceh	980	362	5,63
Aceh Besar	7 134	1 877	30,58

Sumber/Source: Dinas Pertanian Kabupaten Aceh Besar/ Agriculture Office of Aceh Besar Regency

Tabel
Table 5.3.21

Banyaknya Tanaman Belimbing, Tanaman Produktif Yang Sedang Menghasilkan Dan Produksi Menurut Kecamatan Di Kabupaten Aceh Besar, 2021
Number Of Star Fruit Plant Productive Plant And Production By Sub District In Aceh Besar Regency, 2021

Kecamatan Subdistrict	Tanaman Tahun Ini (Btg)/ Number of Plant	Tanaman Produktif Yang Sedang menghasilkan (Btg)/ Number of Productive Plant	Banyaknya Produksi (Ton)/ Number Of Production
(1)	(2)	(3)	(4)
Lhoong	170	100	0,24
Lhoknga	125	40	0,8
Leupung	18	-	-
Indrapuri	-	-	-
Kuta Cot Glie	-	-	-
Seulimuem	20	20	2
Kota Jantho	42	23	1,8
Lembah Seulawah	819	810	40,95
Mesjid Raya	66	-	-
Darussalam	51	46	0,7
Baitussalam	70	-	-
Kuta Baro	200	200	1,80
Montasik	51	51	-
Blang Bintang	93	22	0,60
Ingin Jaya	5	-	-
Krueng Barona Jaya	29	12	0,30
Suka Makmur	1 981	1 561	3,12
Kuta Malaka	38	10	0,40
Simpang Tiga	27	6	0,90
Darul Imarah	-	-	-
Darul Kamal	60	60	0,75
Peukan Bada	80	80	1,50
Pulo Aceh	-	-	-
Aceh Besar	3 945	3 087	55,86

Sumber/Source: Dinas Pertanian Kabupaten Aceh Besar/ Agriculture Office of Aceh Besar Regency

**5.5 PERIKANAN
FISHERY**

Tabel 5.5.1 Luas Areal Budidaya Perikanan Menurut Kecamatan di Kabupaten Aceh Besar (Ha) 2021
Area of Fisheries Cultivation by District in Aceh Besar Regency (Ha) 2021

Kecamatan Subdistrict	Budidaya/ Cultivation (Ha)		
	Tambak/Pond	Kolam/Pool	Danau/Lake
(1)	(2)	(3)	(4)
L h o o n g	102,10	2,20	0
Lhoknga	12,60	6,80	0
Leupung	14,50	1,00	0
Indrapuri	0	1,50	0
Kuta Cot Glie	0	3,50	0
Seulimeum	112,90	9,20	0
Kota Jantho	0	15,50	0
Lembah Seulawah	0	6,10	0
Mesjid Raya	212,40	1,20	0
Darussalam	0	2,00	0
Baitussalam	54,20	1,60	0
Kuta Baro	0	3,20	0
Montasik	0	7,50	0
Blang Bintang	0	3,50	0
Ingin Jaya	0	1,30	0
Krueng Barona Jaya	12,10	-	0
Sukamakmur	0	8,80	0
Kuta Malaka	0	7,50	0
Simpang Tiga	0	5,70	0
Darul Imarah	0	3,00	0
Darul Kamal	0	2,50	0
Peukan Bada	110,20	3,10	0
Pulo Aceh	7,20	0,20	0
2021	638,20	96,50	0
Aceh Besar	2020	653,20	96,50
	2019	682,20	96,50

Lanjutan Tabel/Continued Table 5.5.1

Kecamatan Subdistrict	Budidaya/ Cultivation (Ha)			Jumlah/Total
	Sungai//River	W a d u k / Reservoir	KJA	
(1)	(5)	(6)	(7)	(8)
L h o o n g	37,60	0	0	141,90
Lhoknga	6,50	0	0	25,90
Leupung	25,10	0	0	40,60
Indrapuri	51,80	0	0	53,30
Kuta Cot Glie	46,40	259,80	0	309,70
Seulimeum	61,70	0	0	183,80
Kota Jantho	39,30	0	0	54,80
Lembah Seulawah	46,40	0	0	52,50
Mesjid Raya	30,00	0	0	243,90
Darussalam	65,50	0	0	67,50
Baitussalam	29,50	0	0	85,30
Kuta Baro	13,60	0	0	16,80
Montasik	16,40	0	0	23,50
Blang Bintang	0	0	0	3,50
Ingin Jaya	60,90	0	0	62,20
Krueng Barona Jaya	78,30	0	0	90,40
Sukamakmur	34,80	0	0	43,60
Kuta Malaka	8,20	0	0	15,70
Simpang Tiga	14,20	0	0	19,90
Darul Imarah	23,60	0	0	26,60
Darul Kamal	10,40	0	0	12,90
Peukan Bada	8,20	0	0	121,50
Pulo Aceh	11,50	0	3,80	22,70
2021	719,90	259,80	3,80	1 718,20
Aceh Besar 2020	719,90	259,80	2,50	1 733,20
2019	719,90	259,80	2,50	1 760,90

Sumber/Source: Dinas Kelautan dan Perikanan Aceh Besar/ Marine and Fishery Services of Aceh Besar Regency

Tabel 5.5.2 **Produksi Budidaya Perikanan Menurut Kecamatan di Kabupaten Aceh Besar (Ton) 2021**
Aquaculture Production by District in Aceh Besar Regency (Ton) 2021

Kecamatan Subdistrict	Budidaya/ Cultivation (Ha)		
	Tambak/Pond	Kolam/Pool	Waduk/ Reservoir
(1)	(2)	(3)	(4)
L h o o n g	287,38	2,99	0
Lhoknga	78,50	1,80	0
Leupung	68,88	1,70	0
Indrapuri	0	16,89	0
Kuta Cot Glie	0	18,97	0
Seulimeum	180,80	4,60	0
Kota Jantho	0	20,87	0
Lembah Seulawah	0	20,24	0
Mesjid Raya	360,87	1,70	0
Darussalam	0	18,75	0
Baitussalam	90,33	18,98	0
Kuta Baro	0	18,80	0
Montasik	0	10,37	0
Blang Bintang	0	11,90	0
Ingin Jaya	0	10,78	0
Krueng Barona Jaya	9,34	3,60	0
Sukamakmur	0	20,50	0
Kuta Malaka	0	18,45	0
Simpang Tiga	0	27,89	0
Darul Imarah	0	32,34	0
Darul Kamal	0	23,23	0
Peukan Bada	44,756	7,45	0
Pulo Aceh	1,18	0	0
2021	1 125,04	312,80	0
Aceh Besar	2020	1 125,04	312,80
	2019	929,52	211,96

Lanjutan Tabel/*Continued Table 5.5.2*

Kecamatan <i>Subdistrict</i>	Budidaya/ Cultivation (Ha)		Jumlah/Total
	Sungai//River	KJA	
(1)	(5)	(7)	(8)
L h o o n g	0	0	229,37
Lhoknga	0	0	80,30
Leupung	0	7,50	78,08
Indrapuri	0	0	16,89
Kuta Cot Glie	0	0	18,97
Seulimeum	0	0	185,40
Kota Jantho	0	0	20,87
Lembah Seulawah	0	0	20,24
Mesjid Raya	0	0	362,57
Darussalam	0	0	18,75
Baitussalam	0	0	109,31
Kuta Baro	0	0	18,80
Montasik	0	0	10,37
Blang Bintang	0	0	11,90
Ingin Jaya	0	0	10,78
Krueng Barona Jaya	0	0	12,94
Sukamakmur	0	0	20,50
Kuta Malaka	0	0	18,45
Simpang Tiga	0	0	27,89
Darul Imarah	0	0	32,34
Darul Kamal	0	0	23,23
Peukan Bada	0	0	55,21
Pulo Aceh	0	15,87	17,05
Aceh Besar	2021	0	23,37
	2020	0	23,37
	2019	0	21,60
			1 461,21
			1 461,21
			1 163,08

Sumber/Source: Dinas Kelautan dan Perikanan Aceh Besar/ *Marine and Fishery Services of Aceh Besar Regency*

Tabel
Table 5.5.3

Daftar Jumlah Kelompok dan Luas Lahan Produksi Garam di Kabupaten Aceh Besar 2021
Group and Production Area list of Salt in Aceh Besar Regency 2021

Kecamatan Subdistrict	Kelompok/ Groups	Lahan Produksi/ Production Area (m ²)	Produksi/ Production (Ton)	Jumlah /Total (Rp.000)
(1)	(2)	(3)	(4)	(5)
Seulimum	23	31,97	394,23	1 576 920
Mesjid Raya	2	4,13	0,32	1 272
Baitussalam	6	29,60	329,69	1 318 760
Peukan Bada	1	5,70	0,98	3 920
Lhoknga	2	1,20	-	-
Leupung	0	0	-	-
Lhoong	4	10,47	49,68	198 720
Pulo Aceh	5	4,20	29,20	116 800
2021	43	87,27	804,10	3 216 392
Aceh Besar 2020	43	87,27	804,10	3 216 392
2019	38	73,57	783,76	3 135 032

Sumber/Source: Dinas Kelautan dan Perikanan Aceh Besar/ Marine and Fishery Services of Aceh Besar Regency

Tabel
Table 5.5.4

Jumlah Produksi Budidaya Perikanan di Kabupaten Aceh Besar (Ton) 2021
Total Aquaculture Production by District in Aceh Besar Regency (Ton) 2021

Nama BBI/UPR	2021	
	Jumlah Produksi/Total Production (Ton)	Nilai Produksi/Production Value (Rp.000)
(1)	(2)	(3)
Ikan Mas	21,86	954,260
Nila	61,73	1 196,780
Ikan Mujair Tb	44,14	1 248,560
Ikan Nila Kl	10,73	165,190
Lele	33,94	1 174,170
Bandeng	190,27	5 178,620
Ikan Belanak	5,70	67,800
Kerapu	13,00	673,000
Kakap	14,12	484,400
Gurami	7,11	302,510
Kekerangan	0,11	3,260
Ranjungan/Kep	0,20	8,900
Patin	0,21	5,200
Kuwee	8,49	238,500
Udang Windu	639,70	66 357,600
Udang Putih	409,90	31 614,400
Aceh Besar	2021	1 461,21
	2020	1 461,21
	2019	1 155,68
		109 673 150
		109 673 150
		70 075 575

Sumber/Source: Dinas Kelautan dan Perikanan Aceh Besar/ Marine and Fishery Services of Aceh Besar Regency

Tabel 5.5.5
Table

Jumlah Produksi Benih Ikan Air Tawar /Payau di Kabupaten Aceh Besar (Rp) 2021
Total Freshwater / Brackish Fish Seed Production in Aceh Besar Regency (Rp) 2021

Nama BBI/UPR	Jumlah Produksi Benih/ Amount of Seed Production (Rp.000)				Jumlah/Total
	Lele/ Catfish	Gurami/ gouramy	Nila/Parrotfish	Mas/goldfish	
(1)	(2)	(3)	(4)	(5)	(6)
BBI Jantho Baru	0	0	244,750	256,335	501,085
UPR Makmu Sejahtera	8,511	0	0	0	8,511
UPR Bintang Bagia	9,024	0	0	0	9,024
UPR Dayah Lheue	9,960	0	0	0	9,960
UPR Dayah Darul Ulil	0	0	0	0	0
Lhoksijeuk	9,810	0	2,375	0	12,585
UPR Guramita Mas	0	0	0	0	0
Muhammad	21,701	0	0	0	21,701
Lampoh Perindu	0	0	0	0	0
Cot Iri	0	0	0	0	0
Likau Rahmad	0	0	0	0	0
Pulot Raya	0	0	0	0	0
Hasan Boh Pineung	0	0	0	0	0
Lampine Jaya	0	0	0	42,000	42,000
Paya Lhok Kalam	3,300	0	0	0	3,300
Mon Mee	0	0	0	0	0
2021	62,306	0	247,125	298,335	607,776
Aceh Besar 2020	62,306	0	247,125	298,335	607,776
2019	66,750	0	247,125	298,335	606,166

Sumber/Source: Dinas Kelautan dan Perikanan Aceh Besar/ Marine and Fishery Services of Aceh Besar Regency

Tabel 5.5.6
Table

Jumlah Pembudidaya Perikanan Air Payau/Laut dan Air Tawar Menurut Kecamatan di Kabupaten Aceh Besar (Orang) 2021
Number of Brackish / Sea and Freshwater Aquaculture Cultivators by District in Aceh Besar Regency (Person) 2021

Kecamatan Subdistrict	Budidaya/ Cultivation		
	Tambak/Pond	Kolam/Pool	KJAL
(1)	(2)	(3)	(4)
L h o o n g	126	7	5
Lhoknga	24	12	-
Leupung	113	5	3
Indrapuri	-	11	-
Kuta Cot Glie	-	8	-
Seulimeum	118	9	-
Kota Jantho	-	46	-
Lembah Seulawah	-	26	-
Mesjid Raya	123	3	4
Darussalam	-	7	-
Baitussalam	78	22	-
Kuta Baro	-	18	-
Montasik	-	26	-
Blang Bintang	-	8	-
Ingin Jaya	-	28	-
Krueng Barona Jaya	25	-	3
Sukamakmur	-	9	-
Kuta Malaka	-	18	-
Simpang Tiga	-	23	-
Darul Imarah	-	11	-
Darul Kamal	-	17	-
Peukan Bada	78	27	-
Pulo Aceh	17	6	38
2021	702	347	53
Aceh Besar	2020	624	201
	2019	624	201
			23

Lanjutan Tabel/Continued Table 5.5.6

Kecamatan Subdistrict	Perairan Umum/Public Waters		Jumlah/Total
	Sungai//River	Waduk/ Reservoir	
(1)	(5)	(7)	(8)
L h o o n g	0	3	141
Lhoknga	0	0	36
Leupung	0	0	121
Indrapuri	0	0	11
Kuta Cot Glie	0	4	12
Seulimeum	0	0	127
Kota Jantho	0	0	46
Lembah Seulawah	0	0	26
Mesjid Raya	0	3	133
Darussalam	0	0	7
Baitussalam	0	0	100
Kuta Baro	0	0	18
Montasik	0	0	26
Blang Bintang	0	0	8
Ingin Jaya	3	0	31
Krueng Barona Jaya	0	0	28
Sukamakmur	0	0	9
Kuta Malaka	2	0	20
Simpang Tiga	0	4	27
Darul Imarah	0	0	11
Darul Kamal	3	0	20
Peukan Bada	0	0	105
Pulo Aceh	0	0	61
2021	8	14	1 124
Aceh Besar 2020	0	23	855
2019	0	14	848

Sumber/Source: Dinas Kelautan dan Perikanan Aceh Besar/ Marine and Fishery Services of Aceh Besar Regency

Tabel 5.5.7 Potensi Perikanan Air Payau/Laut dan Air Tawar Menurut Kecamatan di Kabupaten Aceh Besar (Ha) 2021
Table Area of Fisheries Cultivation by District in Aceh Besar Regency (Ha) 2021

Kecamatan Subdistrict	Laut/Sea (Ha)		
	Potensi/ Potential	Pemanfaatan/ Utilization	Sisa/ Remaining
(1)	(2)	(3)	(4)
L h o o n g	12,00	0	12,00
Lhoknga	0	0	0
Leupung	35,00	0	35,00
Indrapuri	0	0	0
Kuta Cot Glie	0	0	0
Seulimeum	0	0	0
Kota Jantho	0	0	0
Lembah Seulawah	0	0	0
Mesjid Raya	13,00	0	13,00
Darussalam	0	0	0
Baitussalam	0	0	0
Kuta Baro	0	0	0
Montasik	0	0	0
Blang Bintang	0	0	0
Ingin Jaya	0	0	0
Krueng Barona Jaya	0	0	0
Sukamakmur	0	0	0
Kuta Malaka	0	0	0
Simpang Tiga	0	0	0
Darul Imarah	0	0	0
Darul Kamal	0	0	0
Peukan Bada	0	0	0
Pulo Aceh	75,00	13,00	62,00
2021	135,00	13,00	122,00
Aceh Besar	2020	135,00	13,00
	2019	135,00	12,00
			123,00

Lanjutan Tabel/Continued Table 5.5.7

Kecamatan Subdistrict	Tambak/Pond (Ha)		
	Belum digarap/ Not cultivated	Telah digarap/ Has been cultivated	Sisa/ Remaining
(1)	(6)	(7)	(8)
L h o o n g	136.10	93.10	43.00
Lhoknga	34.70	8.30	26.40
Leupung	35.70	16.80	18.90
Indrapuri	0	0	0
Kuta Cot Glie	0	0	0
Seulimeum	133.10	130.90	2.20
Kota Jantho	0	0	0
Lembah Seulawah	0	0	0
Mesjid Raya	448.10	242.40	205.70
Darussalam	0	0	0
Baitussalam	316.20	139.20	177.00
Kuta Baro	0	0	0
Montasik	0	0	0
Blang Bintang	0	0	0
Ingin Jaya	0	0	0
Krueng Barona Jaya	16.50	14.10	2.40
Sukamakmur	0	0	0
Kuta Malaka	0	0	0
Simpang Tiga	0	0	0
Darul Imarah	0	0	0
Darul Kamal	0	0	0
Peukan Bada	311.90	97.20	214.70
Pulo Aceh	16.10	7.10	9.00
2021	1 448.40	749.10	699.30
Aceh Besar	2020	749.10	699.30
	2019	693.80	789.00

Sumber/Source: Dinas Kelautan dan Perikanan Aceh Besar/ Marine and Fishery Services of Aceh Besar Regency

Tabel 5.5.8 **Potensi Perikanan Air Tawar Menurut Kecamatan (Ha) di Kabupaten Aceh Besar 2021**
Area of Fisheries Cultivation by District in Aceh Besar Regency (Ha) 2021

Kecamatan Subdistrict	Kolam/Pool (Ha)		
	Belum digarap/ Not cultivated	Telah digarap/ Has been cultivated	Sisa/ Remaining
(1)	(2)	(3)	(4)
L h o o n g	8.40	2.40	6.00
Lhoknga	9.50	6.80	2.70
Leupung	6.50	1.00	5.50
Indrapuri	4.40	1.60	2.80
Kuta Cot Glie	3.40	3.60	00.20
Seulimeum	15.50	9.20	6.30
Kota Jantho	32.10	15.60	16.50
Lembah Seulawah	30	6.10	23.90
Mesjid Raya	2.50	1.20	1.30
Darussalam	2.00	2.00	0
Baitussalam	2.00	1.60	0.40
Kuta Baro	4.00	3.20	0.80
Montasik	8.50	7.10	1.40
Blang Bintang	12.80	3.50	9.30
Ingin Jaya	16.00	1.30	14.70
Krueng Barona Jaya	0	0	0
Sukamakmur	9.00	8.80	0.20
Kuta Malaka	7.50	7.50	0
Simpang Tiga	7.20	5.70	1.50
Darul Imarah	6.40	3.00	3.40
Darul Kamal	2.50	2.50	0
Peukan Bada	5.00	3.10	1.90
Pulo Aceh	2.00	0.20	1.80
2021	197.20	97.00	100.20
Aceh Besar	2020	197.60	97.00
	2019	197.60	95.50

Lanjutan Tabel/Continued Table 5.5.8

Kecamatan Subdistrict	Perairan Umum/Public Waters	
	Waduk/ Reservoir	Sungai/River
(1)	(6)	(7)
L h o o n g	67,20	89.10
Lhoknga	0	8.60
Leupung	0	25.10
Indrapuri	0	46.40
Kuta Cot Glie	259.80	51.80
Seulimeum	0	46.40
Kota Jantho	0	61.70
Lembah Seulawah	0	39.30
Mesjid Raya	56,20	40.90
Darussalam	0	29.50
Baitussalam	0	65.50
Kuta Baro	0	0
Montasik	0	16.40
Blang Bintang	0	0
Ingin Jaya	0	34.80
Krueng Barona Jaya	0	14.20
Sukamakmur	0	10.40
Kuta Malaka	0	23.60
Simpang Tiga	70,10	60.90
Darul Imarah	0	78.30
Darul Kamal	0	8.20
Peukan Bada	0	11.50
Pulo Aceh	0	0
2021	453,30	762.60
Aceh Besar	2020	762.60
	2019	762.60

Sumber/Source: Dinas Kelautan dan Perikanan Aceh Besar/ Marine and Fishery Services of Aceh Besar Regency

Tabel
Table 5.5.9

Jumlah Prasarana Produksi Budidaya Perikanan Menurut Kecamatan di Kabupaten Aceh Besar (Unit) 2021
Area of Fisheries Cultivation by District in Aceh Besar Regency (Ha) 2021

Kecamatan Subdistrict	Air Tawar/ Freshwater		Air Laut/Payau/ Sea water		Jumlah/Total
	BBI	UPR	Keramba	Hachery	
(1)	(2)	(3)	(4)	(5)	(6)
L h o o n g	0	0	0	0	0
Lhoknga	0	1	1	0	2
Leupung	0	1	4	0	5
Indrapuri	0	1	0	0	1
Kuta Cot Glie	0	0	1	0	1
Seulimeum	0	0	0	0	0
Kota Jantho	1	1	0	0	2
Lembah Seulawah	0	1	0	0	1
Mesjid Raya	0	0	0	3	3
Darussalam	0	1	0	0	1
Baitussalam	0	1	0	0	1
Kuta Baro	0	3	0	0	3
Montasik	0	1	0	0	1
Blang Bintang	0	0	0	0	0
Ingin Jaya	0	1	0	0	1
Krueng Barona Jaya	0	0	0	0	0
Sukamakmur	0	1	0	0	1
Kuta Malaka	0	2	0	0	2
Simpang Tiga	0	0	0	0	0
Darul Imarah	0	0	0	0	0
Darul Kamal	0	0	0	0	0
Peukan Bada	0	1	0	0	1
Pulo Aceh	0	0	15	0	15
2021	1	16	21	3	41
Aceh Besar	2020	1	16	16	3
	2019	1	16	16	3

Sumber/Source: Dinas Kelautan dan Perikanan Aceh Besar/ Marine and Fishery Services of Aceh Besar Regency

Tabel 5.5.10 Jumlah Produksi (Ton) dan Nilai Produksi Perikanan Laut (Rp) di Kabupaten Aceh Besar 2021
Total Production (Tons) and Production Value of Marine Fisheries in Aceh Besar Regency (Rp) 2021

Kecamatan Subdistrict	2021	
	Jumlah Produksi/Total Production (Ton)	Nilai Produksi/Production Value (Juta Rp)
(1)	(2)	(3)
Lhoong	1 342.4	30 874 280
Lhoknga	1 353.8	31 137 860
Leupung	2 273.5	52 289 580
Seulimeum	980.7	22 556 560
Mesjid Raya	3 775.8	86 842 940
Baitussalam	1 816.5	41 780 500
Peukan Bada	1 378.5	31 706 420
Pulo Aceh	4 835.6	111 218 800
Aceh Besar	2021	408 406 940
	2020	408 406 940
	2019	189 042 140

Sumber/Source: Dinas Kelautan dan Perikanan Aceh Besar/ Marine and Fishery Services of Aceh Besar Regency

Tabel 5.5.11 Jumlah Prasarana Produksi Budidaya Perikanan Menurut Kecamatan di Kabupaten Aceh Besar (Unit) 2021
Table 5.5.11 Number of Aquaculture Production Infrastructure by District in Aceh Besar Regency (Unit) 2021

Kecamatan Subdistrict	TPI	PPI	Dermaga	Balai Nelayan	Jumlah/Total	
(1)	(2)	(3)	(4)	(5)	(6)	
L h o o n g	5	-	-	3	8	
Lhoknga	2	-	2	2	6	
Leupung	2	1	1	1	5	
Seulimeum	3	-	1	3	7	
Mesjid Raya	3	-	1	2	6	
Baitussalam	2	1	2	1	6	
Peukan Bada	4	-	3	3	10	
Pulo Aceh	6	-	5	3	14	
Aceh Besar	2021	27	2	15	18	62
	2020	10	2	15	18	45
	2019	10	2	14	18	44

Sumber/Source: Dinas Kelautan dan Perikanan Aceh Besar/ Marine and Fishery Services of Aceh Besar Regency

Tabel 5.5.12 Jumlah Produksi UPI (Unit Pengolahan Ikan) dan Nilai Produksi Perikanan Menurut Kecamatan di Kabupaten Aceh Besar (Unit) 2021
Total Production (Tons) and Production Value of Fish unit in Processing Aceh Besar Regency (Rp) 2021

Kecamatan Subdistrict	Jumlah Produksi/Total Production (Ton)	Nilai Produksi/ Production Value (Rp)	Jumlah Kelompok/ Total Club
(1)	(2)	(3)	(4)
Lhoong	3.80	38 000 000	1
Lhoknga	3.50	87 500 000	2
Leupung	70.03	1 750 750 000	5
Kuta Baro	58.30	1 457 500 000	4
Seulimum	1.20	30 000 000	1
Baitussalam	5.50	137 500 000	2
Mesjid Raya	5.50	137 500 000	1
Indrapuri	3.40	136 000 000	1
Kuta Malaka	2.30	92 000 000	2
Pulo Aceh	0.50	25 000 000	3
2021	154.03	3 891 750 000	22
Aceh Besar 2020	154.03	3 891 750 000	22
2019	151.85	3 850 500 000	22

Sumber/Source: Dinas Kelautan dan Perikanan Aceh Besar/ Marine and Fishery Services of Aceh Besar Regency

Tabel
Table 5.5.13

Luas Lahan Potensi Perikanan Budidaya Ikan Menurut Kecamatan di Kabupaten Aceh Besar (Ha) 2021
Area of Fisheries Cultivation by District in Aceh Besar Regency (Ha) 2021

Kecamatan Subdistrict	Keramba Perairan Umum		
	Kolam/Pool	Tambak/Pond	Sungai/River
(1)	(2)	(3)	(4)
L h o o n g	8.40	136.10	89.10
Lhoknga	9.50	34.70	8.60
Leupung	6.50	35.70	25.10
Indrapuri	4.40	-	46.40
Kuta Cot Glie	3.40	-	51.80
Seulimeum	15.50	133.10	46.40
Kota Jantho	32.10	-	61.70
Lembah Seulawah	30.00	-	39.30
Mesjid Raya	2.50	448.10	40.90
Darussalam	2.00	-	29.50
Baitussalam	2.00	316.20	65.50
Kuta Baro	4.00	-	-
Montasik	8.50	-	16.40
Blang Bintang	12.80	-	-
Ingin Jaya	16.00	-	34.80
Krueng Barona Jaya	-	16.50	14.20
Sukamakmur	9.00	-	10.40
Kuta Malaka	7.50	-	23.60
Simpang Tiga	7.20	-	60.90
Darul Imarah	6.40	-	78.30
Darul Kamal	2.50	-	8.20
Peukan Bada	5.00	311.90	11.50
Pulo Aceh	2.00	16.10	-
2021	197.20	1 448.40	762.60
Aceh Besar	2020	197.20	762.60
	2019	197.20	762.60

Sumber/Source: Dinas Kelautan dan Perikanan Aceh Besar/ Marine and Fishery Services of Aceh Besar Regency

Lanjutan Tabel/Continued Table 5.5.13

Kecamatan Subdistrict	Keramba Perairan Umum		
	Laut/Sea	Waduk/Reservoir	Jumlah/Total
(1)	(2)	(3)	(4)
L h o o n g	1 500	67.20	1 800.80
Lhoknga	-	-	52.80
Leupung	1 000	-	1 067.30
Indrapuri	-	-	50.80
Kuta Cot Glie	-	259.80	315.00
Seulimeum	-	-	195.00
Kota Jantho	-	-	93.80
Lembah Seulawah	-	-	69.30
Mesjid Raya	1 900	56.20	2 447.70
Darussalam	-	-	31.50
Baitussalam	-	-	383.70
Kuta Baro	-	-	4.00
Montasik	-	-	24.90
Blang Bintang	-	-	12.80
Ingin Jaya	-	-	50.80
Krueng Barona Jaya	-	-	30.70
Sukamakmur	-	-	19.40
Kuta Malaka	-	-	31.10
Simpang Tiga	-	70.10	138.20
Darul Imarah	-	-	84.70
Darul Kamal	-	-	10.70
Peukan Bada	-	-	328.40
Pulo Aceh	4 300	-	4 318.10
2021	8 700	453.30	11 561.50
Aceh Besar	2020	8 700	453.30
	2019	8 700	453.30
			11 561.50

Sumber/Source: Dinas Kelautan dan Perikanan Aceh Besar/ Marine and Fishery Services of Aceh Besar Regency

BAB VI

INDUSTRI, PERTAMBANGAN, DAN ENERGI / INDUSTRY, MINING, AND ENERGY

Indrapuri
Banda Aceh
St. Iskandar Mulla

31

<http://acehbesarkab.tps.go.id>

PENJELASAN TEKNIS

TECHNICAL NOTES

- | | |
|--|---|
| <ol style="list-style-type: none"> 1. Pertambangan adalah kegiatan ekstraksi mineral dan bahan tambang lainnya. 2. Galian Golongan C adalah bahan galian berupa batu-batuan dan pasir. 3. Pelanggan adalah individu atau kelompok, baik rumah tangga, perusahaan atau institusi non profit yang membeli air bersih dari perusahaan air bersih. 4. Air disalurkan adalah volume air bersih dari perusahaan air bersih 5. Klasifikasi industri yang digunakan dalam survei ini berdasar kepada Klasifikasi Baku Lapangan Usaha Indonesia (KBLI). KBLI adalah klasifikasi lapangan usaha yang berdasar kepada International Standard Industrial Classification of All Economic Activities (ISIC) revisi 4 yang telah disesuaikan dengan kondisi Indonesia. 6. Industri manufaktur adalah suatu kegiatan ekonomi yang melakukan kegiatan mengubah suatu barang dasar secara mekanis, kimia, atau dengan tangan sehingga menjadi barang jadi/setengah jadi, dan atau barang yang kurang nilainya menjadi barang yang lebih tinggi | <ol style="list-style-type: none"> 1. <i>Mining is an activity to extract minerals and other mining resources.</i> 2. <i>Class C Excavation is a mining category to extract soil, sand, and stones.</i> 3. <i>Customers are individuals or groups, whether household, company or non-profit institutions that buy water supply from water supply establishment.</i> 4. <i>Distributed water is the volume of water supply from water supply establishment.</i> 5. <i>The industrial clasification adopted in this survey refers to the Klasifikasi Baku Lapangan Usaha Indonesia (KBLI). KBLI is classification of economic activities based on the International Standard Industrial Classification of All Economic Activities (ISIC rev 4) that has been modified according to the local condition in Indonesia.</i> 6. <i>Manufacturing industry is defined as an economic activity processing basic goods mechanically, chemicals or manually into final or intermediate goods. It is also defined as processing of lower value goods into higher value goods as final or intermediate products. The activities also include services for</i> |
|--|---|

nilainya, dan sifatnya lebih dekat kepada pemakai akhir. Termasuk dalam kegiatan ini adalah jasa industri dan pekerjaan perakitan.

7. Jasa industri adalah kegiatan industri yang melayani keperluan pihak lain. Pada kegiatan ini bahan baku disediakan oleh pihak lain sedangkan pihak pengolah hanya melakukan pengolahannya dengan mendapat imbalan sebagai balas jasa (upah maklon).
8. Perusahaan atau usaha industri adalah suatu unit (kesatuan) usaha yang melakukan kegiatan ekonomi, bertujuan menghasilkan barang atau jasa, terletak pada suatu bangunan atau lokasi tertentu, dan mempunyai catatan administrasi tersendiri mengenai produksi dan struktur biaya serta ada seorang atau lebih yang bertanggung jawab atas usaha tersebut.
9. Industri manufaktur dikelompokkan ke dalam 4 golongan berdasarkan banyaknya pekerja, yaitu: industri besar (100 orang pekerja atau lebih), industri sedang/menengah (20–99 orang pekerja), industri kecil (5–19 orang pekerja), dan industri mikro (1–4 orang pekerja).

manufacturing and assembling.

7. *Services for manufacturing is defined as a manufacturing activity which serving other manufacturing establishments. In this case, raw materials are supplied by others while the workers are paid as a compensation for processing raw materials.*
8. *A manufacturing establishment is defined as a production unit engaged in economic activity, producing goods or services, located in a building or in a certain location, keeping a business record concerning the production and cost structure, and having a person or more that are responsible to those activities.*
9. *Manufacturing industries are categorized into four groups, based on the number of employees: large scale manufacturing (100 employees or more), medium scale manufacturing (20–99 employees), small scale manufacturing (5–19 employees), and micro industry (1–4 employees).*

10. Indeks Kemahalan Konstruksi adalah indeks harga yang menggambarkan tingkat kemahalan konstruksi suatu kabupaten/kota dibandingkan kota acuan. Didalamnya termasuk harga bahan bangunan/konstruksi, sewa alat berat, dan upah jasa konstruksi.
resources.
10. *Construction Cost Indices is cost index that describes the costliness of construction materials, heavy-duty machinery rental, and the cost of construction consultant in regency or municipality level compared to referenced city.*

<https://acehbesarkab.bps.go.id>

Tabel
Table 6.1**Jumlah Pelanggan dan Air yang Disalurkan Menurut Kecamatan di Kabupaten Aceh Besar, 2021**
Number of Customers and Distributed Water by Subdistrict in Aceh Besar Regency, 2021

Kecamatan Subdistrict	Pelanggan Number of Customers	Air Disalurkan Distributed Water (m ³)	Nilai/Value (Rp)
(1)	(2)	(3)	(4)
Lhoong	-	-	-
Lhoknga	723	153.458	562.718.100
Leupung	-	-	-
Indrapuri	1.619	566.220	2.303.192.150
Kuta Cot Glie	-	-	-
Seulimuem	1.192	310.176	970.325.300
Kota Jantho	1.780	746.429	2.867.481.700
Lembah Seulawah	-	-	-
Mesjid raya	59	15.072	74.464.400
Darussalam	1.724	395.852	1.671.832.000
Baitussalam	7.217	1.074.333	4.700.011.800
Kuta Baro	321	80.163	307.202.600
Montasik	423	103.929	364.331.800
Blang Bintang	-	-	-
Ingin Jaya	5.680	1.405.049	5.822.437.750
Krueng Barona Jaya	2.496	569.237	2.702.030.800
Suka Makmur	-	-	-
Kuta Malaka	394	105.900	363.484.400
Simpang Tiga	-	-	-
Darul Imarah	11.220	3.830.652	16.326.345.550
Darul Kamal	520	92.075	328.061.850
Peukan Bada	3.843	840.157	3.335.665.400
Pulo Aceh	-	-	-
Aceh Besar	39.211	10.288.702	42.699.585.600

Sumber/Source: PDAM Tirta MOUNTALA Kabupaten Aceh Besar/ Water Supply Establishment (PDAM) Tirta MOUNTALA Aceh Besar Regency

Tabel
Table 6.2

Jumlah Karyawan Menurut Jenjang Pendidikan Dan Unit Lokasi Pada Perusahaan Daerah Air Minum (Pdam) Tirta Mountala Kabupaten Aceh Besar, 2021
Number of Technical and Non Technical Employee by Education and Location at Water Supply Establishment (PDAM) Tirta Mountala Aceh Besar Regency, 2021

Kecamatan Subdistrict	Karyawan Teknis / Technical Employee		Karyawan Non Teknis/ Non Technical Employee		Jumlah/ Total	
	sd SLTA	> SLTA	sd SLTA	> SLTA		
(1)	(2)	(3)	(4)	(5)	(6)	
Kantor Pusat	6	9	2	10	27	
Jantho	13	2	2	2	19	
Darul Imarah	22	5	1	1	29	
Siron	30	2	2	1	35	
Indrapuri	6	2	2	0	10	
2021	77	20	9	14	120	
Aceh Besar	2020	87	16	9	18	130
	2019	86	12	8	14	120

Sumber/Source: PDAM Tirta Mountala Kabupaten Aceh besar/ Water Supply Establishment (PDAM) Tirta Mountala Aceh Besar Regency

Tabel
Table 6.3

Jumlah Pelanggan Air Minum Menurut Jenis Pelanggan Dan Unit Lokasi Pada Perusahaan Daerah Air Minum (Pdam) Tirta Mountala Kabupaten Aceh Besar, 2021
Number of Water Supply Costumers by Classification of Costumer Supply Establishment (PDAM) Tirta Mountala Aceh Besar Regency, 2021

No	Unit Lokasi / Location	Sosial / Social	Non Niaga / Non Trade	Niaga / Trade	Industri / Industry	Instansi / Institute
(1)	(2)	(3)	(4)	(5)	(6)	(7)
01	Jantho	25	1.505	150	6	85
02	Seulimeum	25	1.019	113	6	27
03	Darul Imarah	130	12.012	1.188	35	78
04	Indrapuri	21	1.391	182	2	19
05	Siron	145	17.809	2.212	64	88
06	Samahani	3	339	46	1	5
07	Montasik	5	389	27	-	2
08	TNI/POLRI			57		
Aceh Besar	2021	354	34.464	3.918	114	361
	2020	333	32.289	3.710	114	346
	2019	333	32.289	3.710	114	346

Sumber/Source: PDAM Tirta Mountala Kabupaten Aceh besar/Water Supply Establishment (PDAM) Tirta Mountala Aceh Besar Regency

Tabel
Table 6.4

Banyak nya Air Minum yang Di produksi, Disalurkan Kepada Pelanggan dan Kehilangan Menurut Bulan Pada Perusahaan Daerah Air Minum (Pdam) Tirta Mountala Kabupaten Aceh Besar, 2021
Quantity of Produced Distributed to Customer and Losing of Drinking Water at Water Supply Establishment (PDAM) Tirta Mountala Aceh Besar Regency, 2021

Bulan Month	Produksi Air/ Produced Water Drinking (m³)	Distribusi Air / Distributed Water Drinking (m³)	Kehilangan / Loss (%)
(1)	(2)	(3)	(4)
Januari/January	1.251.756	1.209.305	24
Februari/February	1.148.948	1.125.138	31
Maret/March	1.133.187	1.099.061	27
April/April	1.173.312	1.139.309	22
Mei/May	1.350.735	1.317.625	33
Juni/June	1.317.406	1.280.844	33
Juli/July	1.202.746	1.158.294	24
Agustus/August	1.211.228	1.164.659	25
September/September	1.115.784	1.286.483	32
Oktober/October	1.380.310	1.305.918	31
November/November	1.367.996	1.282.723	33
Desember/December	1.382.496	1.309.029	34
Aceh Besar	15.035.904	14.678.388	

Sumber/Source: PDAM Tirta Mountala Kabupaten Aceh besar/ Water Supply Establishment (PDAM) Tirta Mountala Aceh Besar Regency

BAB VII

PARIWISATA /

TOURISM



PENJELASAN TEKNIS

1. Usaha penyediaan akomodasi adalah usaha yang menyediakan pelayanan penginapan yang dapat dilengkapi dengan pelayanan pariwisata lainnya. Usaha penyediaan akomodasi dapat berupa hotel, vila, pondok wisata, bumi perkemahan, persinggahan dminis, dan akomodasi lainnya yang digunakan untuk tujuan pariwisata.
2. Hotel adalah penyediaan akomodasi secara harian berupa kamar-kamar di dalam satu bangunan yang dapat dilengkapi dengan jasa pelayanan makan dan minum, kegiatan hiburan dan atau fasilitas lainnya. Hotel terdiri dari hotel berbintang dan hotel non- bintang.
3. Hotel bintang adalah usaha penyediaan jasa pelayanan penginapan, makan minum serta jasa lainnya bagi umum dengan menggunakan sebagian atau seluruh bangunan. Usaha ini dikelola secara komersial serta memenuhi ketentuan persyaratan sebagai hotel bintang (termasuk berlian) yang ditetapkan dalam surat keputusan instansi yang membinanya. Misalnya hotel bintang lima, hotel bintang empat dan seterusnya.

TECHNICAL NOTES

1. *The business of providing accommodation is a business that provides specialty services that can be equipped with other tourism services. It includes hotel, villa, cottage, camping, caravan stop, and other accommodation that are used for tourism purposes.*
2. *Hotel is a daily supply of accommodation rooms within a building which can be equipped with eating and drinking services, entertainment activities and/or other facilities. Hotel consists of a classified hotel and a non-classified hotel.*
3. *A star hotel is the business of providing an accommodation, eating and drinking as well as other services for the public by using a building or a part of a building. It is managed commercially and meets specified requirements as a star hotel (including diamonds) set forth in the decree of fostering agency. For example, five star hotel, four star hotel, and so on.*

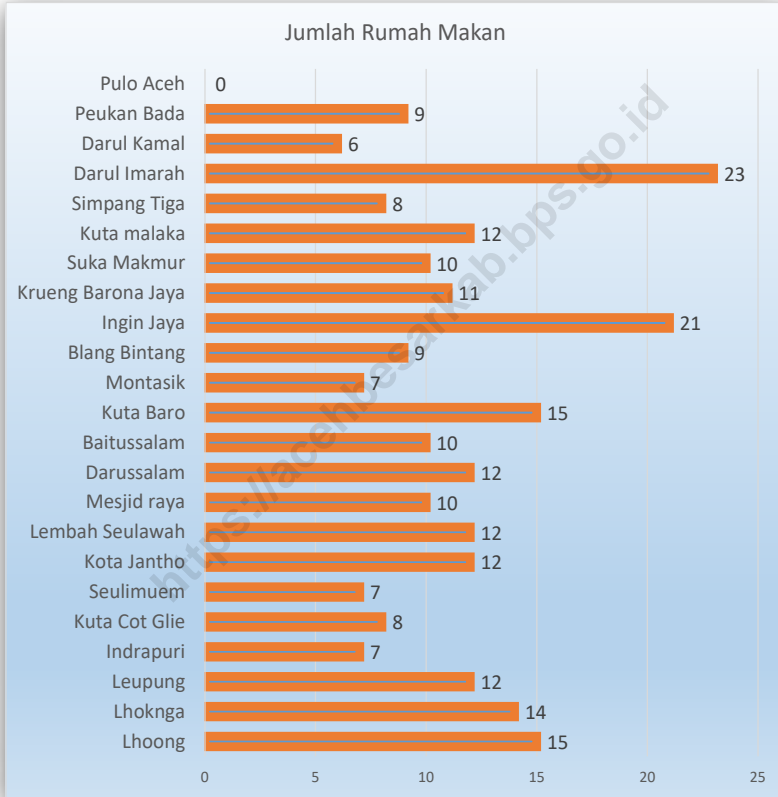
4. Akomodasi lainnya adalah penginapan yang tidak masuk dalam kategori hotel bintang 1 hingga hotel bintang 5.
4. *Other Accomodation is a type of accomadition besides starred hotel.*

<https://acehbesarkab.bps.go.id>

<https://acehbesarkab.bps.go.id>

Gambar 7.1
Figures

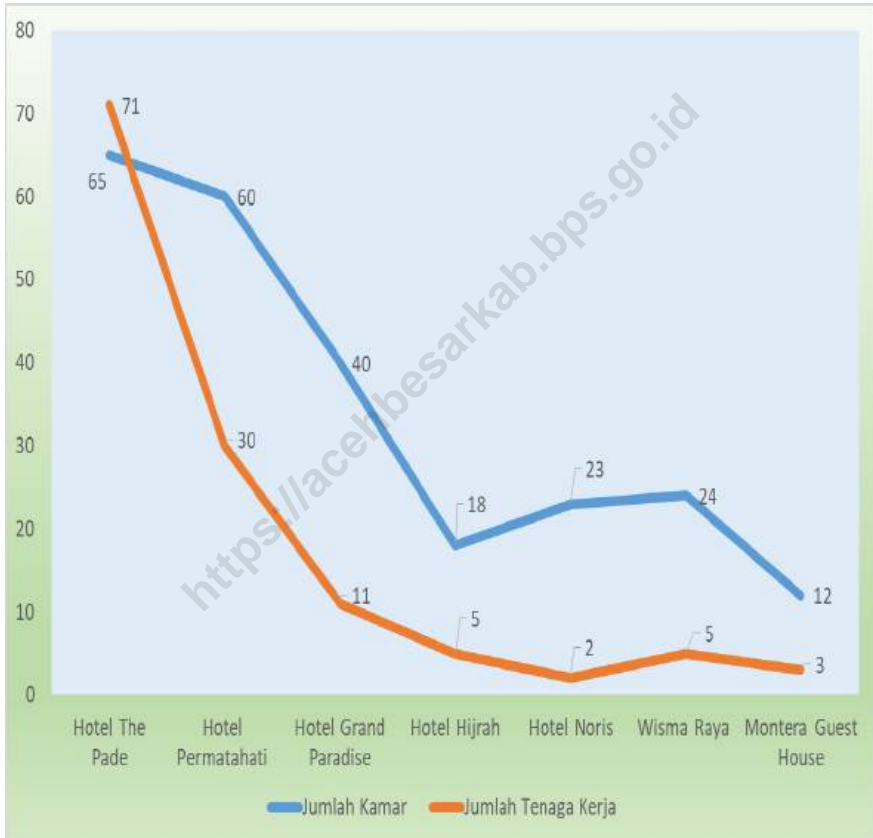
Jumlah Rumah Makan/Restoran Menurut Kecamatan di Kabupaten Aceh Besar 2017–2020
Number of Restaurants by Subdistrict in Aceh Besar Regency, 2017–2020



Sumber/Source: Dinas Kebudayaan, Pariwisata, Pemuda dan Olah raga Kabupaten Aceh Besar/ Department of Culture, Tourism, Youth and Sports of Aceh Besar Regency

Gambar 7.2
Figures

Hotel, Kamar dan Tenaga Kerja di Kabupaten Aceh Besar, 2020
Number of Hotels, Rooms and Workforce in Aceh Besar District, 2020



Sumber/Source: Dinas Kebudayaan, Pariwisata, Pemuda dan Olah raga Kabupaten Aceh Besar/ Department of Culture, Tourism, Youth and Sports of Aceh Besar Regency

Tabel
Table 7.1**Jumlah Rumah Makan/Restoran Menurut Kecamatan di
Kabupaten Aceh Besar 2017–2020**
**Number of Restaurants by Subdistrict in Aceh Besar
Regency, 2017–2020**

Kecamatan Subdistrict	2017	2018	2019	2020
(1)	(2)	(3)	(4)	(5)
Lhoong	4	6	9	12
Lhoknga	0	2	5	7
Leupung	3	5	8	12
Indrapuri	0	3	5	8
Kuta Cot Glie	0	2	5	7
Seulimuem	5	6	8	12
Kota Jantho	2	4	7	10
Lembah Seulawah	1	3	5	8
Mesjid raya	0	2	4	7
Darussalam	11	14	17	21
Baitussalam	1	3	6	9
Kuta Baro	5	9	15	23
Montasik	0	2	3	6
Blang Bintang	2	4	7	9
Ingin Jaya	0	0	0	0
Krueng Barona Jaya	3	7	9	14
Suka Makmur	6	8	10	12
Kuta malaka	3	7	9	15
Simpang Tiga	5	7	11	15
Darul Imarah	5	7	8	11
Darul Kamal	2	4	7	10
Peukan Bada	1	4	9	12
Pulo Aceh	1	3	7	10
Aceh Besar	60	112	174	250

Sumber/Source: Dinas Kebudayaan, Pariwisata, Pemuda dan Olah raga Kabupaten Aceh Besar/ Department of Culture, Tourism, Youth and Sports of Aceh Besar Regency

Tabel 7.2
Table

Hotel, Kamar dan Tenaga Kerja di Kabupaten Aceh Besar, 2021
Number of Hotels, Rooms and Workforce in Aceh Besar District, 2021

No	Hotel	Jumlah Kamar	Jumlah Tenaga Kerja
(1)	(2)	(3)	(4)
1	Hotel The Pade	65	45
2	Hotel Permata Hati	61	23
3	Hotel Madinatul Zahra	78	20
4	Hotel Hijrah	50	6
5	Hotel Noris	25	2
6	Wisma Raya / Ajun Plaza Hotel	24	8
7	Montera Guest House	10	3
8	Hotel GKP - RI	14	5
		327	112

Sumber/Source: Dinas Kebudayaan, Pariwisata, Pemuda dan Olah raga Kabupaten Aceh Besar/ Department of Culture, Tourism, Youth and Sports of Aceh Besar Regency

<https://acehbesarkab.bps.go.id>

BAB VIII

TRANSPORTASI DAN

KOMUNIKASI /

TRANSPORTATION AND

COMMUNICATION



31

PENJELASAN TEKNIS

1. Kendaraan bermotor adalah setiap kendaraan yang digerakkan oleh peralatan dmini yang ada pada kendaraan tersebut, biasanya digunakan untuk angkutan orang atau barang di atas jalan raya selain kendaraan yang berjalan di atas rel. Kendaraan bermotor yang dicatat adalah semua jenis kendaraan kecuali kendaraan bermotor TNI/Polri dan Korps Diplomatik.
2. Mobil penumpang adalah setiap kendaraan bermotor yang dilengkapi dengan tempat duduk untuk sebanyak-banyaknya delapan orang, tidak termasuk tempat duduk untuk pengemudi, baik dilengkapi atau tidak dilengkapi bagasi.
3. Mobil bus adalah setiap kendaraan bermotor yang dilengkapi dengan tempat duduk untuk lebih dari delapan orang, tidak termasuk tempat duduk untuk pengemudi, baik dilengkapi atau tidak dilengkapi bagasi.
4. Mobil truk adalah setiap kendaraan bermotor yang digunakan untuk angkutan barang, selain mobil penumpang, mobil bis dan kendaraan bermotor roda dua.

TECHNICAL NOTES

1. *Motor vehicles are any kind of vehicles motorized by machine set up in those vehicles, they are usually used for transporting peoples or goods on roads except vehicles moving along a railway line. The data cover all kinds of motor vehicles except those belong to Indonesia Army Force Indonesian State Police and Diplomatic Corps.*
2. *Passenger cars are any motor vehicles with no more than eight seats, excluding seat for driver, it can be with or without hoot.*
3. *Buses are large passenger cars having seats for more than eight passengers, excluding seat for driver, it can be with or without hoot.*
4. *Trucks are any motor vehicles used to transport goods excluding passenger cars, buses, and motorcycles.*

5. Kereta api adalah kendaraan dengan tenaga gerak (listrik, diesel atau tenaga uap) yang berjalan sendiri maupun dirangkaikan dengan kendaraan lain, yang akan atau sedang bergerak di atas rel, terdiri dari kereta penumpang dan kereta barang.
 6. Kantor Pos adalah tempat pemberi pelayanan komunikasi tertulis dan atau surat elektronik, layanan paket, layanan dminist, layanan transaksi keuangan, dan layanan keagenan pos untuk kepentingan umum. Rumah pos berfungsi sama seperti kantor pos dan kantor pos pembantu, bedanya rumah pos biasanya terletak di daerah terpencil.
 7. Telekomunikasi adalah setiap pemancaran, pengiriman dan atau penerimaan dari setiap informasi dalam bentuk tanda-tanda, isyarat, tulisan, gambar, suara dan bunyi melalui dmini kawat, dmin, radio atau dmini elektromagnetik lainnya.
 8. Jaringan telekomunikasi adalah rangkaian perangkat telekomunikasi dan kelengkapannya yang digunakan dalam bertelekomunikasi.
 9. Telepon tetap kabel dalam Susenas disebut telepon rumah adalah jaringan telekomunikasi menggunakan perangkat telepon
5. *Train is a coach or a number of coaches joined together, moving along a railway line. It can be passenger train or freight train.*
 6. *Post Office is a service provider facility of written communication and or electronic mail, parcel service, logistics services, financial transaction services, and postal services to the public. Postal house has the same function as the post office and subsidiary of post office, the difference is that postal house is usually located in remote areas.*
 7. *Telecommunication includes every transmitting, delivering and or receiving from every information of marking, signal, article, picture, sound and voice through strand of wire system, optic, radio or other electromagnetic system.*
 8. *Telecommunication network is peripheral network of telecommunication and its equipment used in the means of telecommunication.*
 9. *Fixed line telephone based on Susenas called home phone is a telecommunication network using fixed line telephone device which is generally regulated by technical*

tetap dengan kabel yang secara umum diatur oleh standar-standar teknis dengan menggunakan suatu nomor telepon, dikenal pula sebagai Public Switched Telephone Network (PSTN). Pada umumnya dimanfaatkan untuk telepon rumah dan jaringan internet, memiliki kemampuan menghantarkan sinyal dengan kuat dan jelas dengan biaya yang administ lebih murah.

standards, using a phone number, also known as the Public Switched Telephone Network (PSTN). It is generally used for home phone and Internet networks, has the ability to deliver a strong and clear signal with a relatively low cost.

10. Telepon bergerak seluler adalah perangkat telekomunikasi elektronik yang mempunyai kemampuan dasar yang sama dengan telepon tetap kabel, namun dapat dibawa ke mana-mana (portable, mobile) dan tidak perlu disambungkan dengan jaringan telekomunikasi kabel. Selain berfungsi sebagai telepon, telepon selular modern biasanya mendukung layanan tambahan seperti Short Messages Services (SMS), Multimedia Messages Service (MMS), e-mail dan akses Internet, aplikasi bisnis dan permainan, serta fotografi. Saat ini, Indonesia mempunyai dua dmini jaringan telepon bergerak seluler yaitu Global System for Mobile Telecommunications (GSM) dan CDMA.

10. *Cellular mobile phone is an electronic telecommunication device which has the same basic capabilities with fixed cables, but can be taken anywhere (portable, mobile) and does not need to be connected to the wired telecommunications networks. In addition to functioning as a telephone, modern mobile phone typically supports additional services such as Short Messages Services (SMS), Multimedia Messages Service (MMS), e-mail and access to the Internet, business applications and games, as well as photography. Currently, Indonesia has two cellular mobile telephone network system that are GSM (Global System for Mobile Telecommunications) and Code Division Multiple Access (CDMA).*

11. Internet adalah sebuah jaringan dminist dmini di seluruh dunia. Internet menyediakan akses ke-

11. *The internet is a worldwide public computer network. It provides access to a number of*

sejumlah layanan komunikasi termasuk World Wide Web dan membawa email, berita, hiburan dan file data.

communication services including the World Wide Web and carries e-mail, news, entertainment and data files.

12. Penyiaran Radio mencakup penyiaran sinyal suara melalui studio penyiaran radio dan fasilitas untuk transmisi program yang berhubungan dengan masyarakat, termasuk mengumpulkan dan menyalurkan program melalui kabel atau satelit, internet (stasiun radio internet), termasuk penyiaran data yang terintegrasi dengan penyiaran radio.

12. *Radio broadcasting includes voice signals broadcasting through radio broadcasting studios and facilities for the programs transmission related to community, including collecting and distributing programs via cable or satellite, internet (internet radio station), including integrated data broadcasting with radio broadcasting.*

<https://acehbesarkab.go.id>

ULASAN**DESCRIPTION****Transportasi**

Klasifikasi Jalan di Kabupaten Aceh Besar dibagi menjadi 3 pengelola, yaitu jalan negara yang dikelola oleh Pemerintah Pusat, jalan provinsi yang berada dinaungan Pemerintah Daerah Provinsi dan Jalan Kabupaten yang dikelola oleh Pemerintah Daerah Kabupaten.

Di tahun 2020, panjang jalan di wilayah aministrative Kabupaten Aceh Besar adalah sepanjang 11.644,35 km dengan panjang jalan 1.279,44 yang merupakan Jalan yang kewenangannya tingkat Kabupaten yang terbagi 3 jenis permukaan yaitu aspal, kerikil dan tanah.

Kepemilikan kendaraan bermotor yang tercatat pada instansi setempat adalah sejumlah 59.815 kendaraan yang didominasi oleh sepeda motor dengan total 46.567unit.

Transportation

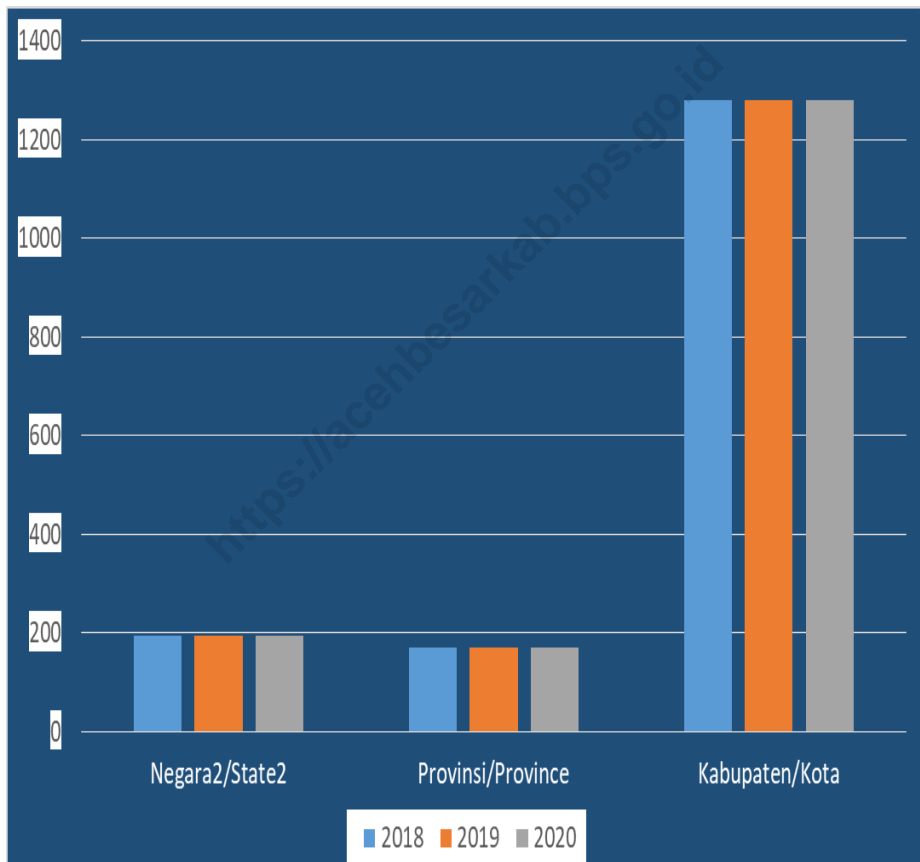
Roads in Bener Meriah Regency are regulated by 3 government entities. State roads are managed by Central Government, while Province Roads are supervised by Regional Government of Aceh Province. Regency Roads are handled by Regional Government of Aceh Besar Regency.

By 2020, the length of the road in the aministrative area of Aceh Besar District is 11,644.35 km long with a road length of 1,279.44 which is a road whose authority is at the Regency level which is divided into 3 types of surface, namely asphalt, gravel and soil.

Motor vehicle ownership registered by local office is as high as 59,815 unit. This figures is dominated by motorcycle ownership with the total of 46,567 unit.

Gambar 8.1
Figures

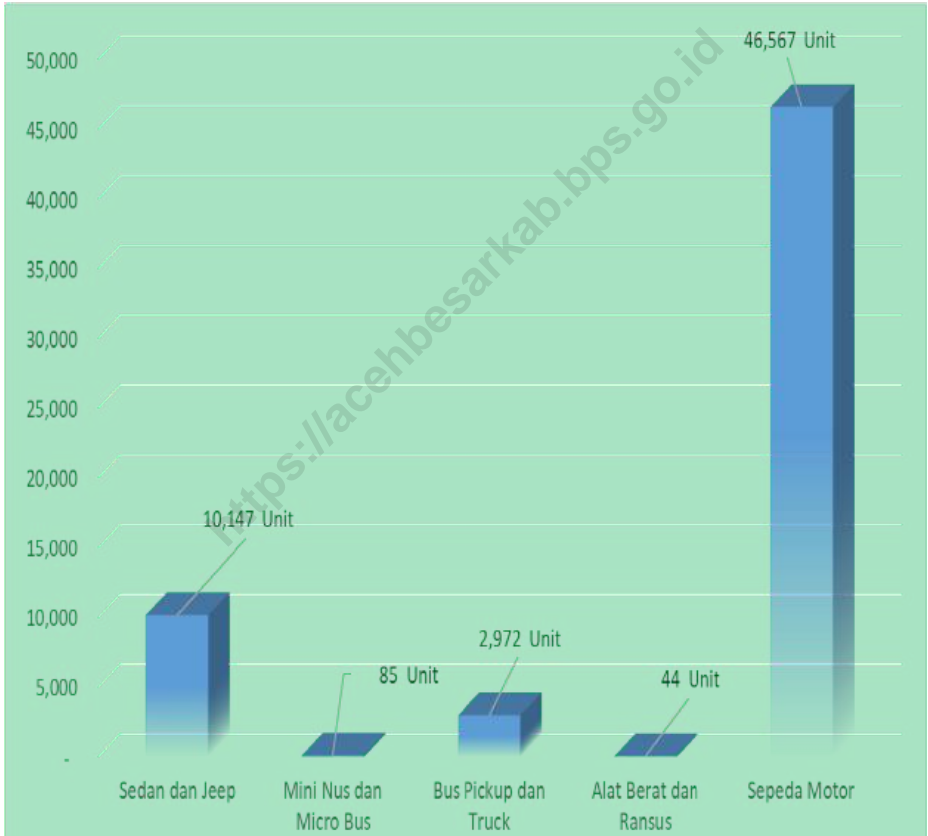
Panjang Jalan Menurut Tingkat Kewenangan Pemerintahan di Kabupaten Aceh Besar (km), 2018–2020
Length of Roads¹ by Level of Government Authority in Aceh Besar Regency (km), 2018–2020



Sumber/Source: Dinas Pekerjaan Umum dan Penataan Ruang/ Department of Public Works and Spatial Planning

Gambar 8.2
Figures

Banyaknya Kendaraan Bermotor Yang Terdaftar menurut Jenis Kendaraan di Kabupaten Aceh Besar ,2020
Number of Listed Vehicles by Type in Aceh Besar Regency, 2020



Sumber/Source: SAMSAT Aceh Besar

8.1 TRANSPORTASI TRANSPORTATION

Tabel 8.1.1 Panjang Jalan¹ Menurut Tingkat Kewenangan Pemerintahan di Kabupaten Aceh Besar (km), 2019–2021
Length of Roads¹ by Level of Government Authority in Aceh Besar Regency (km), 2019–2021

Tingkat Kewenangan Pemerintahan <i>Level of Government Authority</i>	2019	2020	2021
(1)	(2)	(3)	(4)
Negara ² /State ²	193,85	193,85	193,85
Provinsi/Province	171,06	171,06	171,06
Kabupaten/Kota <i>Regency/Municipality</i>	1 279,44	1 279,44	1 279,44
Jumlah/Total	1 644,35	1 644,35	1 644,35

Catatan/Note: ¹ Data tidak termasuk panjang jalan tol/*Excluding toll road*

² Berdasarkan Keputusan Menteri Pekerjaan Umum dan Perumahan Rakyat No. 248/KPTS/M/2015/*Based on Public Work and Public Housing Ministerial Decree No. 248/KPTS/M/2015*

Sumber/Source: Dinas Pekerjaan Umum dan Penataan Ruang/ Department of Public Works and Spatial Planning

Tabel 8.1.2 Panjang Jalan Menurut Jenis Permukaan Jalan di Kabupaten Aceh Besar (km), 2019–2021
Length of Roads by Type of Road Surface in Aceh Besar Regency (km), 2019–2021

Jenis Permukaan Jalan <i>Type of Road Surface</i>	2019	2020	2021
(1)	(2)	(3)	(4)
Aspal/ <i>Paved</i>	846,70	895,67	889,23
Kerikil/ <i>Gravel</i>	352,89	189,68	283,27
Tanah/ <i>Soil</i>	75,11	182,84	93,20
Lainnya/ <i>Others</i>	4,740	11,25	13,74
Jumlah/<i>Total</i>	1279,44	1279,44	1279,44

Sumber/*Source*: Dinas Pekerjaan Umum dan Penataan Ruang/ Department of Public Works and Spatial Planning

Tabel 8.1.3 Panjang Jalan Menurut Kondisi Jalan di Kabupaten Aceh Besar (km), 2019–2021
Length of Roads by Condition of Roads in Aceh Besar Regency (km), 2019–2021

Kondisi Jalan Condition of Roads	2019	2020	2021
(1)	(2)	(3)	(4)
Baik/ <i>Good</i>	344,28	724,76	528,26
Sedang/ <i>Moderate</i>	334,34	120,64	320,47
Rusak/ <i>Damage</i>	193,04	301,48	247,65
Rusak Berat/ <i>Severely Damage</i>	407,79	132,56	183,07
Jumlah/Total	1 279,44	1 279,44	1 279,44

Sumber/Source: Dinas Pekerjaan Umum dan Penataan Ruang/ Department of Public Works and Spatial Planning

Tabel 8.1.4
Table

Panjang Jalan Kabupaten Dirinci Menurut Kecamatan dan Kondisi Jalan di Kabupaten Aceh Besar, 2021
Length of Regency Road by Subdistrict and Road Condition in Aceh Besar Regency, 2021

Kecamatan Subdistrict	Kondisi Jalan /Road Condition (km)			
	Baik/Good	Sedang/ Moderate	Rusak Ringan/ Damage	Rusak Berat/ Hard Damage
(1)	(2)	(3)	(4)	(5)
L h o o n g	6,70	16,53	12,00	1,45
Lhoknga	24,70	10,65	4,60	0,50
Leupung	5,55	1,95	2,45	2,70
Indrapuri	19,95	3,50	3,00	0,40
Kuta Cot Glie	20,10	24,50	13,30	5,55
Seulimeum	43,30	50,00	8,00	26,50
Kota Jantho	27,93	26,78	7,75	15,10
Lembah Seulawah	17,60	16,70	10,70	22,15
Mesjid Raya	16,65	14,08	5,92	1,95
Darussalam	22,75	7,65	4,25	0,60
Baitussalam	32,00	14,00	14,20	54,10
Kuta Baro	24,68	11,05	13,45	3,21
Montasik	27,16	21,17	30,65	10,29
Blang Bintang	5,90	11,60	10,50	1,80
Ingin Jaya	44,48	9,15	14,68	1,50
Krueng Barona Jaya	9,92	1,80	5,60	0,60
Sukamakmur	25,42	12,41	13,45	7,03
Kuta Malaka	27,10	10,00	1,20	6,35
Simpang Tiga	12,49	5,70	5,85	1,20
Darul Imarah	40,91	15,05	23,90	4,70
Darul Kamal	6,55	9,20	10,80	5,45
Peukan Bada	28,15	12,05	9,25	3,40
Pulo Aceh	38,30	14,95	12,65	6,50
Aceh Besar	528,29	320,47	238,15	183,03

Sumber/Source: Dinas Pekerjaan Umum dan Penataan Ruang/ Department of Public Works and Spatial Planning

BAB IX

PERBANKAN, KOPERASI, DAN HARGA-HARGA / BANKING, COOPERATIVE, AND PRICES

A photograph of a highway with a blue directional sign and a road marker. The sign is blue with white text and a white arrow pointing down. The road is paved and has a metal guardrail on the left side. The background shows a hazy landscape with trees and hills.

Indrapuri
Banda Aceh
St. Iskandar Mulla

31

PENJELASAN TEKNIS

1. Koperasi adalah perusahaan yang beranggotakan orang-seorang atau badan hukum koperasi dengan melandaskan kegiatannya berdasarkan prinsip koperasi sekaligus sebagai gerakan ekonomi rakyat yang berdasarkan azas kekeluargaan. Bentuk badan hukum koperasi ini dikeluarkan dan disahkan oleh Departemen Koperasi.
2. Tabungan/simpanan yaitu bagian dari pendapatan anggota rumah tangga atau pemberian dari pihak lain yang tidak dibelanjakan, tetapi disimpan di tempat-tempat tertentu, misalnya bank, koperasi, lembaga keuangan, rumah, dsb. untuk dipergunakan bagi keperluan masa yang akan datang.
3. Tabungan/simpanan berupa uang adalah simpanan/tabungan yang dimiliki oleh anggota rumah tangga dalam bentuk uang yang bisa digunakan membeli barang.
4. Nilai pinjaman/ kredit adalah besarnya dana pegadaian yang dipinjamkan kepada nasabah.

TECHNICAL NOTES

1. *Cooperative is a company whose members are individuals or legal entities of cooperatives by basing their activities based on cooperative principles as well as a people's economic movement based on the principle of kinship. This form of cooperative legal entity is issued and approved by the Department of Cooperatives.*
2. *Savings / savings, which is part of the income of household members or gifts from other parties that are not spent, but are stored in certain places, such as banks, cooperatives, financial institutions, homes, etc. to be used for future needs.*
3. *Savings / deposits in the form of money are deposits / savings held by household members in the form of money that can be used to buy goods.*
4. *The value of the loan / credit is the amount of the mortgage fund lent to the customer.*

5. Harga adalah Jumlah uang yang menyatakan nilai tukar suatu kesatuan benda tertentu, misalnya harga sepotong kue adalah Rp50.
6. Indeks Implisit adalah Suatu indeks yang menunjukkan tingkat perkembangan harga di tingkat produsen (producer price index).
5. Price is the amount of money that states the exchange value of a certain unit of object, for example the price of a piece of cake is Rp. 50
6. Implicit Index is an index that shows the level of price development at the producer level (producer price index).

<https://acehbesarkab.bps.go.id>

<https://acehbesarkab.bps.go.id>

Tabel 9.1
Table**Jumlah Koperasi Aktif Menurut Kecamatan di Kabupaten Aceh Besar, 2018–2021**
Number of Active Cooperative by Subdistrict in Aceh Besar Regency, 2018–2021

Kecamatan Subdistrict	2018	2019	2020	2021
(1)	(2)	(3)	(4)	(5)
Lhoong	40	40	40	41
Lhoknga	50	51	51	52
Leupung	16	16	17	18
Indrapuri	31	33	33	34
Kuta Cot Glie	10	10	10	12
Seulimuem	30	30	30	30
Kota Jantho	49	49	49	49
Lembah Seulawah	13	13	13	13
Mesjid raya	26	26	26	26
Darussalam	24	24	24	26
Baitussalam	21	21	21	21
Kuta Baro	39	39	39	39
Montasik	24	24	24	25
Blang Bintang	12	12	13	13
Ingin Jaya	74	74	74	75
Krueng Barona Jaya	14	14	14	14
Suka Makmur	30	30	30	33
Kuta malaka	11	11	11	11
Simpang Tiga	8	8	8	8
Darul Imarah	55	55	55	56
Darul Kamal	10	10	10	11
Peukan Bada	31	31	31	32
Pulo Aceh	8	8	8	8
Aceh Besar	626	629	631	647

Tabel 9.2
Table**Jumlah Koperasi Menurut Jenis Koperasi dan Kecamatan di Kabupaten Aceh Besar, 2021**
Number of Cooperative by Kind of Cooperative and Subdistrict in Aceh Besar Regency, 2021

Kecamatan Subdistrict	Jenis Koperasi/ Kind of Cooperative					Jumlah Total
	KUD	KPRI	KOPKAR	KOPPAS	Lainnya Other	
(1)	(2)	(3)	(4)	(5)	(6)	(7)
Lhoong	3	2	0	1	36	42
Lhoknga	2	3	2	0	45	52
Leupung	1	0	0	0	16	17
Indrapuri	1	3	0	0	28	32
Kuta Cot Glie	0	5	0	0	5	10
Seulimuem	2	3	0	0	27	32
Kota Jantho	2	24	1	0	24	51
Lembah Seulawah	2	4	0	0	9	15
Mesjid raya	1	6	0	0	19	26
Darussalam	2	7	0	0	17	26
Baitussalam	0	3	0	0	18	21
Kuta Baro	2	3	0	1	35	41
Montasik	2	2	0	0	22	26
Blang Bintang	1	3	1	0	8	13
Ingin Jaya	4	4	2	1	62	73
Krueng Barona Jaya	0	0	0	0	13	13
Suka Makmur	1	2	0	0	28	31
Kuta malaka	0	1	0	0	10	11
Simpang Tiga	0	0	0	0	8	8
Darul Imarah	2	1	2	1	51	57
Darul Kamal	1	0	0	0	10	11
Peukan Bada	3	3	1	0	23	30
Pulo Aceh	1	3	0	0	5	9
Aceh Besar	33	82	9	4	519	647

Sumber/Source: Dinas Koperasi, Usaha Kecil Menengah dan Perdagangan Kabupaten Aceh Besar/ Industry, Trade, Cooperation and Middle Small Industry Office of Aceh Besar Regency

BAB X

PENGELUARAN PENDUDUK / POPULATION EXPENDITURE



PENJELASAN TEKNIS

1. Pengeluaran rata-rata per kapita adalah biaya yang dikeluarkan untuk konsumsi semua anggota rumah tangga selama sebulan baik yang berasal dari pembelian, pemberian maupun produksi sendiri dibagi dengan banyaknya anggota rumah tangga dalam rumah tangga tersebut.

TECHNICAL NOTES

1. *Per capita Average Expendi-ture is the cost spent for all household members consump-tion during the month, whether from purchasing, giving or own production, divided by the number of household members in the household.*

<https://acehbesarkab.bps.go.id>

<https://acehbesarkab.bps.go.id>

ULASAN

Rata-rata pengeluaran penduduk dihitung berdasarkan perkiraan pembelian atau penerimaan barang komoditas makanan dan non makanan.

Rata-rata pengeluaran per kapita per bulan merupakan estimasi pengeluaran dari tiap individu selama satu bulan.

DESCRIPTION

Mean population expenditure is formulated based on the estimation of food and non-food commodity consumption.

Expenditure per capita per month is an approximate number on how much an individual spend to acquire consumption commodities monthly.

<https://acehbesarkab.bps.go.id>

Tabel 10.1 Rata-rata Pengeluaran per Kapita Sebulan Menurut Kelompok Komoditas (rupiah) di Kabupaten Aceh Besar, 2020 dan 2021
Table *Monthly Average Expenditure per Capita by Commodity Group (rupiahs) in Aceh Besar Regency, 2020 and 2021*

Kelompok Komoditas/ <i>Commodity Group</i>	2020	2021
(1)	(2)	(3)
Makanan/Food		
Padi-padian/ <i>Cereals</i>	62.345	69.738
Umbi-umbian/ <i>Tubers</i>	5.011	5.183
Ikan/udang/cumi/kerang/ <i>Fish/shrimp/common squid/shells</i>	87.165	98.503
Daging/ <i>Meat</i>	18.393	20.070
Telur dan susu/ <i>Eggs and milk</i>	30.260	26.767
Sayur-sayuran/ <i>Vegetables</i>	42.636	50.567
Kacang-kacangan/ <i>Legumes</i>	7.794	7.613
Buah-buahan/ <i>Fruits</i>	24.497	23.688
Minyak dan kelapa/ <i>Oil and coconut</i>	14.308	15.946
Bahan minuman/ <i>Beverage stuffs</i>	14.381	15.921
Bumbu-bumbuan/ <i>Spices</i>	9.807	11.650
Konsumsi lainnya/ <i>Miscellaneous food items</i>	7.859	9.884
Makanan dan minuman jadi/ <i>Prepared food and beverages</i>	201.034	220.482
Rokok/ <i>Cigarettes</i>	68.554	86.834
Jumlah makanan/<i>Total food</i>	594.044	662.849
Bukan makanan/<i>Non-food</i>		
Perumahan dan fasilitas rumah tangga/ <i>Housing and household facilities</i>	283.739	243.322
Aneka komoditas dan jasa/ <i>Goods and services</i>	88.513	91.517
Pakaian, alas kaki, dan tutup kepala/ <i>Clothing, footwear, and headgear</i>	45.604	52.239
Komoditas tahan lama/ <i>Durable goods</i>	31.276	38.207
Pajak, pungutan, dan asuransi/ <i>Taxes and insurance</i>	40.360	52.372
Keperluan pesta dan upacara/kenduri/ <i>Parties and ceremonies</i>	13.895	10.566
Jumlah bukan makanan/<i>Total non-food</i>	503.387	488.224
Jumlah/<i>Total</i>	1.097.431	1.151.073

Sumber/*Source*: BPS, Survei Sosial Ekonomi Nasional (Susenas) Maret/BPS-Statistics Indonesia, National Socioeconomic Survey March

Tabel
Table 10.2

Persentase Pengeluaran per Kapita Sebulan Menurut Kelompok Komoditas di Kabupaten Aceh Besar, 2020 dan 2021

Percentage of Monthly Expenditure per Capita by Commodity Group in Aceh Besar Regency, 2020 and 2021

Kelompok Komoditas/Commodity Group	2020	2021
(1)	(2)	(3)
Makanan/Food		
Padi-padian/ <i>Cereals</i>	5,68	6,06
Umbi-umbian/ <i>Tubers</i>	0,46	0,45
Ikan/udang/cumi/kerang/ <i>Fish/shrimp/common squid/shells</i>	7,94	8,56
Daging/ <i>Meat</i>	1,68	1,74
Telur dan susu/ <i>Eggs and milk</i>	2,76	2,33
Sayur-sayuran/ <i>Vegetables</i>	3,89	4,39
Kacang-kacangan/ <i>Legumes</i>	0,71	0,66
Buah-buahan/ <i>Fruits</i>	2,23	2,06
Minyak dan kelapa/ <i>Oil and coconut</i>	1,30	1,39
Bahan minuman/ <i>Beverage stuffs</i>	1,31	1,38
Bumbu-bumbuan/ <i>Spices</i>	0,89	1,01
Konsumsi lainnya/ <i>Miscellaneous food items</i>	0,72	0,86
Makanan dan minuman jadi/ <i>Prepared food and beverages</i>	18,32	19,15
Rokok/ <i>Cigarettes</i>	6,25	7,54
Jumlah makanan/Total food	54,13	57,59
Bukan makanan/Non-food		
Perumahan dan fasilitas rumah tangga/ <i>Housing and household facilities</i>	25,85	21,14
Aneka komoditas dan jasa/ <i>Goods and services</i>	8,07	7,95
Pakaian, alas kaki, dan tutup kepala/ <i>Clothing, footwear, and headgear</i>	4,16	4,54
Komoditas tahan lama/ <i>Durable goods</i>	2,85	3,32
Pajak, pungutan, dan asuransi/ <i>Taxes and insurance</i>	3,68	4,55
Keperluan pesta dan upacara/kenduri/ <i>Parties and ceremonies</i>	1,27	0,92
Jumlah bukan makanan/Total non-food	45,87	42,41
Jumlah/Total	100	100

Sumber/Source: BPS, Survei Sosial Ekonomi Nasional (Susenas) Maret/BPS-Statistics Indonesia, National Socioeconomic Survey March

Tabel
Table 10.3**Persentase Penduduk Menurut Kuintil Pengeluaran Per Kapita Sebulan di Kabupaten Aceh Besar, 2021**
Percentage of Population by Per Capita Spending Quintile a Month in Aceh Besar Regency, 2021

Kuintil Pengeluaran Spending Quintile (Rp)	Persentase Penduduk Percentage of Population
(1)	(2)
1	17,33
2	19,24
3	19,77
4	24,26
5	19,39
Jumlah/Total	100,00

Sumber/Source: BPS, Survei Sosial Ekonomi Nasional (Susenas) Maret/BPS-Statistics Indonesia, National Socioeconomic Survey March

BAB XI

PERDAGANGAN /

TRADE



PENJELASAN TEKNIS

1. Pedagang Kecil adalah usaha perorangan atau lebih dalam kegiatan jual beli barang. Pedagang kecil membeli barang dagangan dengan skala kecil. Pedagang kecil secara langsung menjual dagangannya kepada konsumen.
2. Pedagang Menengah adalah pedagang yang skala kegiatan jual belinya lebih kecil dari pedagang besar dan lebih tinggi dibanding pedagang kecil.
3. Pedagang Besar adalah pedagang dengan kegiatan jual beli berskala besar dan menjual barang dagangannya ke pabrik, industri, atau pedagang besar lain dengan sistem business-to-business.
4. Usaha Kecil adalah usaha yang mempunyai 5-19 karyawan dengan aset antara Rp50 juta hingga Rp500 juta dan omset per tahunnya antara Rp300 juta sampai dengan Rp2,5 milyar.
5. Usaha Menengah merupakan usaha yang berdiri sendiri dan bukan termasuk anak perusahaan yang mempunyai 19-99 karyawan dengan aset antara Rp500 juta hingga Rp10 milyar dan omset per tahun antara Rp2,5 milyar hingga Rp50 milyar.

TECHNICAL NOTES

1. *Small Traders are one or more individual business venture in trading sector. Small traders buy small scale commodity and directly sell to consumer.*
2. *Middle Traders are business venture with intermediate buying or selling scale.*
3. *Whole Seller are trading business venture with large scale activity and sell it's product to factories, industries, or other whole seller. It's main characteristic is business-to-business trading.*
4. *Small Business is a type of business with 5-19 employees and total assets between Rp50 million to Rp500 million. Annual turnover from small business is between Rp300 million to Rp2.5 billion.*
5. *Medium Enterprise is a type of business that is not a subsidiary venture. It has 19-99 employees with assets between Rp500 million to Rp10 billion and annual turnover between Rp2.5 billion to Rp50 billion.*

6. Usaha Besar adalah usaha dengan lebih dari 99 karyawan. Aset usaha besar berjumlah lebih dari Rp10 milyar dan omset per tahunnya lebih besar dari Rp10 milyar.
 7. Wajib Daftar Perusahaan adalah kegiatan pendaftaran perusahaan untuk mendapatkan suatu gambaran mengenai perusahaan yang bersangkutan.
 8. Pendapatan Asli Daerah adalah penerimaan yang diperoleh daerah dari sumber-sumber dalam wilayahnya sendiri yang dipungut sesuai dengan Peraturan Daerah.
 9. Tanda Daftar Perusahaan adalah catatan resmi yang diadakan menurut atau berdasarkan ketentuan undang-undang atau peraturan-peraturan. Di dalamnya memuat hal-hal yang wajib didaftarkan oleh setiap perusahaan serta disahkan oleh pejabat yang berwenang.
 10. Surat Izin Usaha Perdagangan (SIUP) adalah surat izin yang diberikan oleh pejabat yang berwenang kepada pengusaha untuk menjalankan usaha di sektor perdagangan dan jasa.
6. *Big Business is a type of business that has over 99 employees. It's assets could reach out over Rp10 billion and annual turnover is more than Rp10 billion.*
 7. *Mandatory Company Listing is the process to compile company directory.*
 8. *Locally-Generated Revenue is revenue from local resources that is collected by local government.*
 9. *Certificate of Company Registration is legal records compiled under constitution or rule of law and had been legalized by authorized government officials. It consist of matters that a company should disclose.*
 10. *Business License is a legal letter signed by government officials to business owner as a permit for any business activity conducted in trade or service sector.*

ULASAN

Berdasarkan data tahun 2020, mayoritas usaha yang ada di Kabupaten Aceh besar adalah usaha kecil, Menengah, hingga besar.

Di sektor perdagangan, sebanyak 52,34% dari keseluruhan sarana pedagang merupakan jenis sarana pertokoan selebih nya 37 % jenis sarana kios, 9,6 % warung dan 0,39 % jenis sarana pasar.

DESCRIPTION

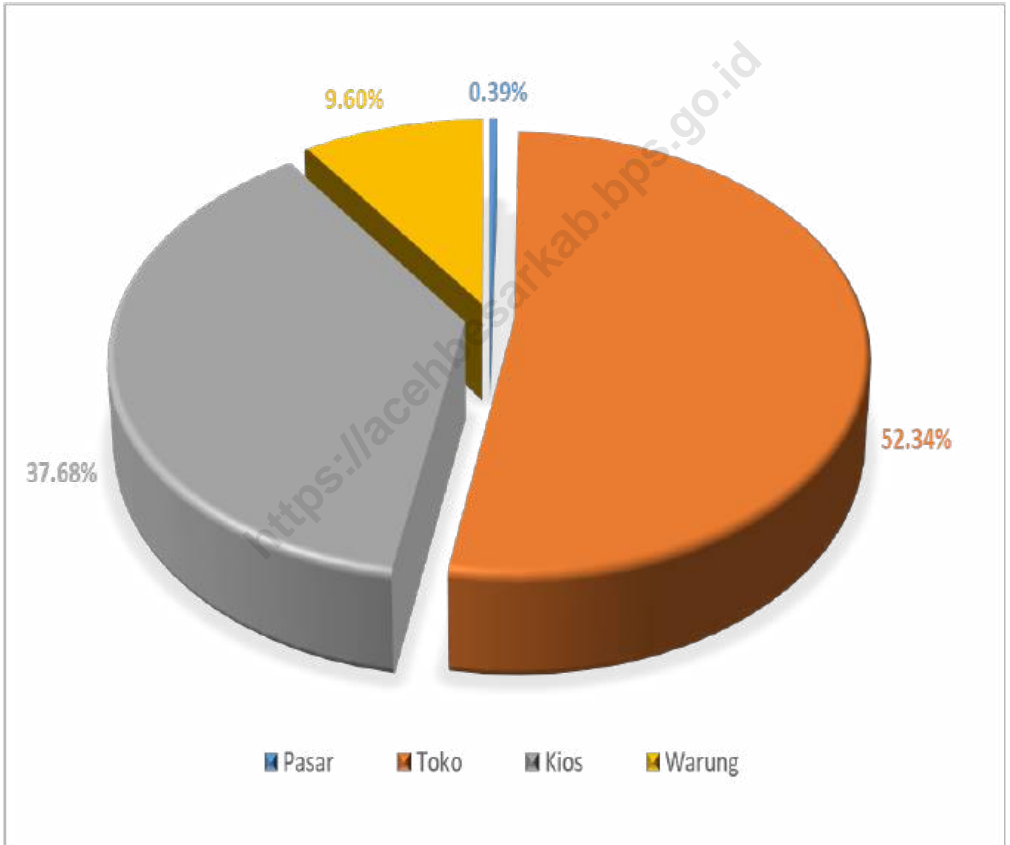
Based on 2020 data, the majority of businesses in Aceh Besar District are small, medium, and large businesses.

In the trade sector, as much as 52.34% of all merchant facilities are types of shopping facilities, the remaining 37% are types of kiosk facilities, 9.6% are stalls and 0.39% are types of market facilities.

<https://acehbesarkab.bps.go.id>

Gambar 11.1
Figures

Persentase Sarana Perdagangan Menurut Jenisnya di Kabupaten Aceh Besar, 2020
Number of Trading Facilities by Type of Facility in Aceh Besar Regency, 2020



Sumber/Source: Dinas Koperasi, UKM dan Perdagangan Kabupaten Aceh Besar/ Trade Cooperation Small Middle Industry (UKM) Office of Aceh Besar Regency

Tabel 11.1
Table

Jumlah Sarana Perdagangan Menurut Jenisnya di Kabupaten Aceh Besar, 2018–2021
Number of Trading Facilities by Type of Facility in Aceh Besar Regency, 2018–2021

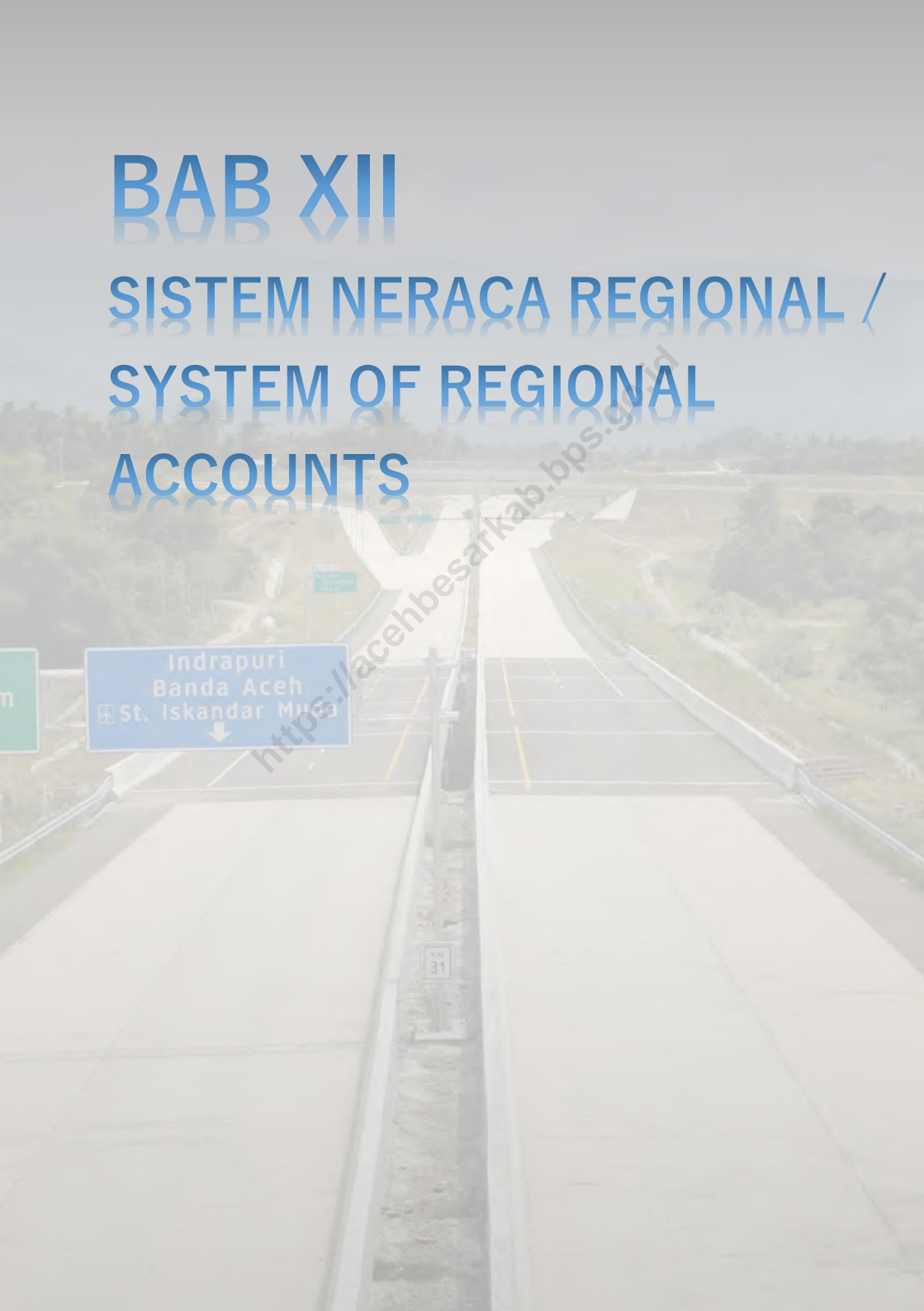
Jenis Sarana Perdagangan <i>Type of Trading Facilities</i>	2018	2019	2020	2021
(1)	(2)	(3)	(4)	(5)
Pasar/Market	46	50	50	52
Toko/Store	5.681	6.155	6.686	6.716
Kios	2.890	3.211	4.813	4.959
Warung	801	1.156	1.226	1.250
Jumlah/Total	9.418	10.572	12.775	12.977

Sumber/Source: Dinas Koperasi, UKM dan Perdagangan Kabupaten Aceh Besar/ Trade Cooperation Small Middle Industry (UKM) Office of Aceh Besar Regency

<https://acehbesarkab.bps.go.id>

BAB XII

SISTEM NERACA REGIONAL / SYSTEM OF REGIONAL ACCOUNTS



PENJELASAN TEKNIS

1. Penghitungan statistik neraca nasional mengikuti buku petunjuk yang diterbitkan oleh Perserikatan Bangsa Bangsa (PBB) dikenal sebagai Sistem Neraca Nasional (SNN). SNN adalah rekomendasi internasional tentang bagaimana menyusun ukuran aktivitas ekonomi yang sesuai dengan standar neraca baku yang didasarkan pada prinsip-prinsip ekonomi. Rekomendasi yang dimaksud dinyatakan dalam sekumpulan konsep, definisi, klasifikasi, dan aturan neraca yang disepakati secara internasional dalam mengukur indikator tertentu seperti Produk Domestik Bruto (PDB). Salah satu bentuk adaptasi pencatatan statistik nasional adalah melakukan perubahan tahun dasar PDB Indonesia dari tahun 2000 ke 2010. Perubahan tahun dasar PDB dilakukan seiring dengan mengadopsi rekomendasi PBB yang tertuang dalam Sistem Neraca Nasional 2008 (SNA 2008).
2. Produk Domestik Bruto pada tingkat nasional serta Produk Domestik Regional Bruto (PDRB) pada tingkat regional (provinsi) menggambarkan kemampuan suatu wilayah untuk menciptakan nilai tambah pada suatu waktu tertentu. Untuk menyusun PDB

TECHNICAL NOTES

1. *The method used to estimate national accounts statistics is based on the standard guidelines formed by United Nation known as System of National Accounts (SNA). SNA is the internationally agreed standard set of recommendations on how to compile measures of economic activity in accordance with strict accounting conventions based on economic principles. The recommendations are expressed in term of a set of concepts, definitions, classifications and accounting rules that comprise the internationally agreed standard for measuring indicators such as Gross Domestic Product (GDP). One of the improvement in the national statistical system is to rebase GDP form base year 2000 to 2010 in order to capture current economic condition. It is in line with the United Nations (UN) recommendation on 2008 SNA.*
2. *The basic measure of the value added arising from economic activity is known as Gross Domestic Product at the national level and Gross Regional Domestic Product (GRDP) at the regional level (provinces/regencies/municipalities). To compile*

maupun PDRB digunakan 2 pendekatan, yaitu lapangan usaha dan pengeluaran. Keduanya menyajikan komposisi data nilai tambah dirinci menurut sumber kegiatan ekonomi (lapangan usaha) dan menurut komponen penggunaannya. PDB maupun PDRB dari sisi lapangan usaha merupakan penjumlahan seluruh komponen nilai tambah bruto yang mampu diciptakan oleh sektor-sektor ekonomi atas berbagai aktivitas produksinya. Sedangkan dari sisi pengeluaran menjelaskan tentang penggunaan dari nilai tambah tersebut.

these statistics, two approaches have been used, i.e. "production approach" and "expenditure approach". The first approach is to measure value added produced by various kinds of economic activities, while the second approach is to measure final uses of the country's output. In other words, GDP/GRDP is the sum of total value added produced by all economic industries (activities) and the way of using it.

3. PDB menurut lapangan usaha mengalami perubahan klasifikasi dari 9 lapangan usaha menjadi 17 lapangan usaha. PDB menurut lapangan usaha dirinci menurut total nilai tambah dari seluruh sektor ekonomi yang mencakup lapangan usaha Pertanian, Kehutanan, dan Perikanan; Pertambangan dan Penggalian; Industri Pengolahan; Pengadaan Listrik dan Gas; Pengadaan Air, Pengelolaan Sampah, Limbah dan Daur Ulang; Konstruksi; Perdagangan Besar dan Eceran, Reparasi Mobil dan Sepeda Motor; Transportasi dan Pergudangan; Penyediaan Akomodasi dan Makan Minum; Informasi dan Komunikasi; Jasa Keuangan dan Asuransi; Real Estat; Jasa
3. *GDP by industry classification changes from 9 sectors to 17 industries. GDP by industry is classified by types of economic activities such as Agriculture, Forestry and Fishing; Mining and Quarrying; Manufacturing; Electricity and Gas; Water supply, Sewerage, Waste Management and Remediation Activities; Construction; Wholesale and Retail Trade; Repair of Motor Vehicles and Motorcycles; Transportation and Storage; Accommodation and Food Service Activities; Information and Communication; Financial and Insurance Activities; Real Estate Activities; Business Activities; Public Administration; Defence and Compulsory Social Security; Education; Human Health and*

Perusahaan; Administrasi Pemerintahan, Pertahanan dan Jaminan Sosial Wajib; Jasa Pendidikan; Jasa Kesehatan dan Kegiatan Sosial; dan Jasa lainnya.

Social Work Activities; and Other Services Activities.

4. PDB menurut pengeluaran mengalami perubahan klasifikasi dimana pengeluaran konsumsi Lembaga Non Profit yang Melayani Rumah Tangga (LNPR) yang sebelumnya termasuk bagian dari pengeluaran konsumsi rumah tangga menjadi komponen terpisah. Sehingga klasifikasi PDB menurut pengeluaran dirinci menjadi 7 komponen yaitu komponen pengeluaran konsumsi rumah tangga, pengeluaran konsumsi LNPR, pengeluaran konsumsi pemerintah, pembentukan modal tetap bruto, perubahan inventori, ekspor barang dan jasa, dan impor barang dan jasa.

4. *GDP by expenditure classification changes where consumption expenditure Non-profit Institutions Serving Households (NPISH) previously included as part of household consumption expenditure is taken out into separate component. So that, GDP by type of expenditures is classified into: household consumption expenditure, NPISH consumption expenditure, government consumption expenditure, gross fixed capital formation, changes in inventories, exports of goods and services, and imports of goods and services.*

5. Pengeluaran konsumsi rumah tangga mencakup berbagai pengeluaran konsumsi akhir rumah tangga atas barang dan jasa untuk memenuhi kebutuhan individu ataupun kelompok secara langsung. Pengeluaran rumah tangga di sini mencakup makanan dan minuman selain restoran; pakaian, alas kaki dan jasa perawatannya; perumahan dan perlengkapan rumah tangga; kesehatan dan pendidikan; transportasi dan komunikasi;

5. *Household consumption expenditures consist of expenditures incurred by households, which are used for both individual or collective needs. Household consumptions are classified into food and beverages other than restaurants; clothing, footwear, and related maintenance services; housing and household equipment; health and education; transport and communication; restaurants and hotels; and others.*

restoran dan hotel serta lainnya.

6. Pengeluaran Pemerintah terdiri dari Pengeluaran Konsumsi Individu dan Pengeluaran Konsumsi Kolektif. Barang dan jasa individu merupakan barang dan jasa privat, dimana ciri-ciri barang privat adalah a) Scarcity, yaitu ada kelangkaan/keterbatasan dalam jumlah; b) Excludable consumption, yaitu konsumsi suatu barang dapat dibatasi hanya pada mereka yang memenuhi persyaratan tertentu (biasanya harga); c) Rivalrous competition, yaitu konsumsi oleh satu konsumen akan mengurangi atau menghilangkan kesempatan pihak lain untuk melakukan hal serupa. Contoh barang dan jasa yang dihasilkan pemerintah dan tergolong sebagai barang dan jasa individu adalah jasa pelayanan kesehatan pemerintah di rumah sakit/puskesmas dan jasa pendidikan di sekolah/universitas negeri. Sedangkan barang dan jasa kolektif ekuivalen dengan barang publik yang memiliki ciri a) Non rivalry, yaitu penggunaan satu konsumen terhadap suatu barang tidak mengurangi kesempatan konsumen lain untuk juga mengkonsumsi barang tersebut; b) Non excludable, yaitu apabila suatu barang publik tersedia, maka tidak ada yang dapat menghalangi siapapun
6. *Government consumption expenditure consists of Individual Consumption Expenditure and Collective Consumption Expenditure. Individual goods and services are private goods and services, which the characteristics of private goods is a) Scarcity, that there is a scarcity/limited in number; b) Excludable consumption, the consumption of goods can be limited only to those who meet certain requirements (usually the price); c) Rivalrous competition, ie consumption by the consumer will reduce or eliminate the chance of another party to do so. Examples of goods and services produced by government and classified as goods and services of individuals is the government health services in hospitals/health centers and education services in schools/universities. Collective goods and services equivalent to public goods characterized by a) Non-rivalry, namely the use of a consumer for an item does not reduce the chance of another consumer to also consume goods; b) Non-excludable, i.e. when a public good available, then nothing can hinder anyone to benefit from the goods or in other words everyone has access to the goods. Examples of goods and services produced by government and classified as collective goods and services is carried military*

untuk memperoleh manfaat dari barang tersebut atau dengan kata lain setiap orang memiliki akses ke barang tersebut. Contoh barang dan jasa yang dihasilkan pemerintah dan tergolong sebagai barang dan jasa kolektif adalah jasa pertahanan yang dilakukan TNI dan keamanan yang dilakukan kepolisian.

7. Pembentukan Modal Tetap Bruto (PMTB) mencakup pengadaan, pembuatan, dan pembelian barang modal. Barang modal dimaksud adalah barang-barang yang digunakan untuk proses produksi, tahan lama atau yang mempunyai umur pemakaian lebih dari satu tahun seperti bangunan, mesin-mesin dan alat angkutan. Termasuk pula di sini perbaikan besar (berat) yang sifatnya memperpanjang umur atau mengubah bentuk atau kapasitas barang modal tersebut. Pengeluaran barang modal untuk keperluan militer juga dicakup sebagai PMTB. Klasifikasi komponen PMTB dibagi menjadi 6 sub komponen yaitu Konstruksi; Mesin dan Peralatan; Kendaraan; Peralatan Lainnya; Cultivated Biological Resources (CBR) dan Produk Kekayaan Intelektual.
 8. Ekspor barang dan jasa merupakan transaksi perdagangan barang dan jasa dari penduduk (residen) ke bukan penduduk (nonresiden).
- defense services and the police's security.*
7. *Gross Fixed Capital Formation (GFCF) includes procurement, manufacture, and the purchase of capital goods. Capital goods are goods which are used for the production process, durable or have a service life of more than one year such as buildings, machinery, and transportation equipment. Including here: huge improvement that are to extend the life or changing the shape or the capacity of the capital goods. Capital expenditures for military purposes are also covered as GFCF. GFCF component are classified into six sub-components: Construction; Machinery and Equipment; vehicle; Other equipment; Cultivated Biological Resources (CBR) and Intellectual Property Product.*
 8. *Exports of goods and services consist of transactions of goods and services from residents to non-residents. Imports of goods*

Impor barang dan jasa adalah transaksi perdagangan dari bukan penduduk ke penduduk. Ekspor atau impor barang terjadi pada saat terjadi perubahan hak kepemilikan barang antara penduduk dengan bukan penduduk (dengan atau tanpa perpindahan fisik barang tersebut). Pada PDB dengan tahun dasar 2010, ekspor dan impor barang dirinci menjadi nonmigas dan migas.

and services consist of transaction of goods and services from non-residents to residents. Exports and imports of goods occur when there are changes in ownership of goods between residents and non-residents (with or without physical movements of goods across frontiers). On the GDP at 2010 basic year, exports and imports of goods specified into non oil and gas and oil and gas.

9. Produk Domestik Bruto maupun agregat turunannya disajikan dalam 2 (dua) versi penilaian, yaitu atas dasar "harga berlaku" dan atas dasar "harga konstan". Disebut sebagai harga berlaku karena seluruh agregat dinilai dengan menggunakan harga pada tahun berjalan, sedangkan harga konstan penilaiannya didasarkan kepada harga satu tahun dasar tertentu, dalam publikasi ini digunakan harga tahun 2010.
9. *GDP and its aggregations are presented in two forms: at current market prices and at constant base year market prices. In presenting current market prices, all aggregates are valued at current market prices, while base year constant market prices are shown by valuing all aggregates at fixed base year prices. Year of 2010 is used as the base year in this publication.*
10. Laju pertumbuhan Produk Domestik Bruto diperoleh dari perhitungan PDB atas dasar harga konstan. Diperoleh dengan cara mengurangi nilai PDB pada tahun ke-n terhadap nilai pada tahun ke n-1 (tahun sebelumnya), dibagi dengan nilai pada tahun ke n-1, dikalikan dengan 100 persen. Laju pertumbuhan menunjukkan perkembangan
10. *Growth rate of Gross Domestic Product is derived from GDP at constant market prices. It is obtained by subtracting the value of GDP year n with the value of GDP year n-1, divided by the value of GDP year n-1 then multiplied by 100 percent. The growth rate of GDP explains the income growth during the given period.*

agregat pendapatan dari satu waktu tertentu terhadap waktu sebelumnya.

<https://acehbesarkab.bps.go.id>

<https://acehbesarkab.bps.go.id>

ULASAN

Produk Domestik Regional Bruto (PDRB) merupakan salah satu ukuran yang dapat menggambarkan perekonomian suatu wilayah.

Produk Domestik Regional Bruto adalah jumlah keseluruhan barang atau jasa yang diproduksi dalam wilayah tertentu.

Berdasarkan data tahun 2020, angka PDRB Kabupaten Aceh Besar Atas Dasar Harga Berlaku diperkirakan mencapai 13.336,28 miliar rupiah.

Pada tahun 2020 distribusi PDRB terbanyak adalah pada Sektor Pertanian, Kehutanan dan Perikanan yang mencapai 24,60 % dari total keseluruhan PDRB. Sedangkan Sektor Konstruksi menempati urutan kedua dengan porsi 19,82%. Persentase terkecil datang dari Sektor Pengadaan Air, Pengolahan Sampah, Limbah dan Daur Ulang, yaitu 0,05%.

Laju pertumbuhan ekonomi di tahun 2020 sebesar 0,31%. Angka tersebut turun 4,04 poin dari tahun 2019 yang berjumlah 4,35%.

DESCRIPTION

Gross Regional Domestic Product (GRDP) is one of economic indicators to describe economic activity in certain region.

Gross Regional Domestic Product composed from total goods and services produced in a region.

Based on 2020 data, Aceh Besar Regency GRDP on market prices is Rp 13,336.28 billion in total.

In 2020, the highest proportion of GRDP is on Agriculture, Forestry and Fishery Sector that could reached up to 24.60 % from total economy activity. Moreover, fall in to second place is Construction Sector with 19.82 %. The least GRDP percentage is on Water Supply, Waste Management dan Recycle Sector with total percentage of 0.05%.

GRDP growth rate in 2019 is 4.31%, such figures is increased by 4,04 point compared to 2019 with total growth rate approximately 4.35%.

Tabel 12.1. **Produk Domestik Regional Bruto Atas Dasar Harga Berlaku Menurut Lapangan Usaha di Kabupaten Aceh Besar (miliar rupiah), 2017–2021**
Gross Regional Domestic Product at Current Market Prices by Industry in Aceh Besar Regency (billion rupiahs), 2017–2021

Lapangan Usaha/Industry	2017	2018	2019	2020	2021
(1)	(2)	(3)	(4)	(5)	(6)
A Pertanian, Kehutanan, dan Perikanan/ <i>Agriculture, Forestry, and Fishing</i>	2 843,69	3 003,41	3 132,48	3 280,11	3 280,62
B Pertambangan dan Penggalian/ <i>Mining and Quarrying</i>	620,37	550,64	589,20	678,81	773,33
C Industri Pengolahan/ <i>Manufacturing</i>	282,24	310,25	319,82	320,56	334,80
D Pengadaan Listrik dan Gas/ <i>Electricity and Gas</i>	8,81	9,71	10,53	10,63	10,54
E Pengadaan Air; Pengelolaan Sampah, Limbah, dan Daur Ulang/ <i>Water Supply; Sewerage, Waste Management, and Remediation Activities</i>	5,13	5,63	7,08	6,92	7,12
F Konstruksi/ <i>Construction</i>	1 521,95	1 688,88	1 963,76	2 642,76	2 821,93
G Perdagangan Besar dan Eceran; Reparasi Mobil dan Sepeda Motor/ <i>Wholesale and Retail Trade; Repair of Motor Vehicles and Motorcycles</i>	2 037,31	2 179,28	2 290,79	2 174,12	2 376,44
H Transportasi dan Pergudangan/ <i>Transportation and Storage</i>	1 638,31	1 801,30	1 723,72	824,72	784,42
I Penyediaan Akomodasi dan Makan Minum/ <i>Accommodation and Food Service Activities</i>	181,21	210,91	240,29	240,88	244,35
J Informasi dan Komunikasi/ <i>Information and Communication</i>	495,99	479,36	505,63	594,84	652,36

Lanjutan Tabel/*Continued Table* 12.1

Lapangan Usaha/ <i>Industry</i>		2017	2018	2019	2020	2021
(1)		(2)	(3)	(4)	(5)	(6)
K	Jasa Keuangan dan Asuransi/ <i>Financial and Insurance Activities</i>	153,51	163,57	179,22	176,90	169,97
L	Real Estat/ <i>Real Estate Activities</i>	650,73	722,95	800,31	810,16	862,87
M,N	Jasa Perusahaan/ <i>Business Activities</i>	37,64	40,14	42,34	42,86	43,01
O	Administrasi Pemerintahan, Pertahanan, dan Jaminan Sosial Wajib/ <i>Public Administration and Defence; Compulsory Social Security</i>	658,95	732,15	818,09	846,64	922,34
P	Jasa Pendidikan/ <i>Education</i>	170,56	185,50	215,37	232,56	249,98
Q	Jasa Kesehatan dan Kegiatan Sosial/ <i>Human Health and Social Work Activities</i>	197,55	217,30	243,83	274,89	306,42
R,S,T,U	Jasa Lainnya/ <i>Other Services Activities</i>	134,10	145,14	158,81	171,11	181,98
Produk Domestik Regional Bruto/ <i>Gross Regional Domestic Product</i>		11 638,04	12 446,12	13 241,27	13 329,47	14 022,48

Catatan/*Note*: Perbedaan antara jumlah PDRB 34 Provinsi dan PDB Indonesia antara lain disebabkan oleh diskrepansi statistik/ The difference between the total of GRDP of 34 Provinces and the GDP of Indonesia due to the statistical discrepancies

Sumber/*Source*: BPS, berbagai sensus, survei dan sumber lain/*BPS-Statistics Indonesia, various census, survey, and other sources*

Tabel
Table 12.2

Produk Domestik Regional Bruto Atas Dasar Harga Konstan 2010 Menurut Lapangan Usaha di Kabupaten Aceh Besar (miliar rupiah), 2017–2021
Gross Regional Domestic Product at 2010 Constant Market Prices by Industry in Aceh Besar Regency (billion rupiahs), 2017–2021

Lapangan Usaha/Industry		2017	2018	2019	2020	2021
(1)		(2)	(3)	(4)	(5)	(6)
A	Pertanian, Kehutanan, dan Perikanan/ <i>Agriculture, Forestry, and Fishing</i>	2 025,22	2 076,67	2 145,67	2 207,93	2 232,19
B	Pertambangan dan Penggalian/ <i>Mining and Quarrying</i>	599,21	530,04	551,86	611,36	658,91
C	Industri Pengolahan/ <i>Manufacturing</i>	207,36	220,14	227,57	222,35	224,56
D	Pengadaan Listrik dan Gas/ <i>Electricity and Gas</i>	8,42	8,85	9,64	9,92	9,82
E	Pengadaan Air; Pengelolaan Sampah, Limbah, dan Daur Ulang/ <i>Water Supply; Sewerage, Waste Management, and Remediation Activities</i>	3,43	3,55	4,41	4,28	4,37
F	Konstruksi/ <i>Construction</i>	1 302,88	1 379,96	1 559,49	2 075,27	2 033,60
G	Perdagangan Besar dan Eceran; Reparasi Mobil dan Sepeda Motor/ <i>Wholesale and Retail Trade; Repair of Motor Vehicles and Motorcycles</i>	1 639,13	1 717,14	1 800,24	1 696,93	1 778,40
H	Transportasi dan Pergudangan/ <i>Transportation and Storage</i>	1 244,36	1 303,10	1 184,95	610,42	584,72
I	Penyediaan Akomodasi dan Makan Minum/ <i>Accommodation and Food Service Activities</i>	129,24	142,04	154,20	147,83	148,12
J	Informasi dan Komunikasi/ <i>Information and Communication</i>	432,68	433,54	453,72	535,09	588,05

Lanjutan Tabel/*Continued Table 12.2*

Lapangan Usaha/Industry		2017	2018	2019	2020	2021
(1)		(2)	(3)	(4)	(5)	(6)
K	Jasa Keuangan dan Asuransi/ <i>Financial and Insurance Activities</i>	111,77	115,96	125,88	126,64	121,09
L	Real Estat/ <i>Real Estate Activities</i>	523,00	567,26	613,55	607,85	632,66
M,N	Jasa Perusahaan/ <i>Business Activities</i>	31,79	32,96	34,19	33,44	33,63
O	Administrasi Pemerintahan, Pertahanan, dan Jaminan Sosial Wajib/ <i>Public Administration and Defence; Compulsory Social Security</i>	524,79	573,38	620,46	606,09	650,42
P	Jasa Pendidikan/ <i>Education</i>	140,43	147,89	159,24	169,24	181,45
Q	Jasa Kesehatan dan Kegiatan Sosial/ <i>Human Health and Social Work Activities</i>	174,74	188,41	203,22	215,88	236,86
R,S,T,U	Jasa Lainnya/ <i>Other Services Activities</i>	114,96	120,76	129,45	136,29	142,72
Produk Domestik Regional Bruto/ Gross Regional Domestic Product		9 213,40	9 561,64	9 977,74	10 016,81	10 261,59

Catatan/Note: Perbedaan antara jumlah PDRB 34 Provinsi dan PDB Indonesia antara lain disebabkan oleh diskrepansi statistik/ The difference between the total of GRDP of 34 Provinces and the GDP of Indonesia due to the statistical discrepancies

Sumber/Source: BPS, berbagai sensus, survei dan sumber lain/BPS-Statistics Indonesia, various census, survey, and other sources

Tabel
Table 12.3

Distribusi Persentase Produk Domestik Regional Bruto Atas Dasar Harga Berlaku Menurut Lapangan Usaha di Kabupaten Aceh Besar, 2017–2021
Percentage Distribution of Gross Regional Domestic Product at Current Market Prices by Industry in Aceh Besar Regency, 2017–2021

Lapangan Usaha/ <i>Industry</i>	2017	2018	2019	2020	2021
(1)	(2)	(3)	(4)	(5)	(6)
A Pertanian, Kehutanan, dan Perikanan/ <i>Agriculture, Forestry, and Fishing</i>	24,43	24,13	23,66	24,61	23,40
B Pertambangan dan Penggalian/ <i>Mining and Quarrying</i>	5,33	4,42	4,45	5,09	5,51
C Industri Pengolahan/ <i>Manufacturing</i>	2,43	2,49	2,42	2,40	2,39
D Pengadaan Listrik dan Gas/ <i>Electricity and Gas</i>	0,08	0,08	0,08	0,08	0,08
E Pengadaan Air; Pengelolaan Sampah, Limbah, dan Daur Ulang/ <i>Water Supply; Sewerage, Waste Management, and Remediation Activities</i>	0,04	0,05	0,05	0,05	0,05
F Konstruksi/ <i>Construction</i>	13,08	13,57	14,83	19,83	20,12
G Perdagangan Besar dan Eceran; Reparasi Mobil dan Sepeda Motor/ <i>Wholesale and Retail Trade; Repair of Motor Vehicles and Motorcycles</i>	17,51	17,51	17,30	16,31	16,95
H Transportasi dan Pergudangan/ <i>Transportation and Storage</i>	14,08	14,47	13,02	6,19	5,59
I Penyediaan Akomodasi dan Makan Minum/ <i>Accommodation and Food Service Activities</i>	1,56	1,69	1,81	1,81	1,74
J Informasi dan Komunikasi/ <i>Information and Communication</i>	4,26	3,85	3,82	4,46	4,65
K Jasa Keuangan dan Asuransi/ <i>Financial and Insurance Activities</i>	1,32	1,31	1,35	1,33	1,21

Lanjutan Tabel/*Continued Table* 12.3

Lapangan Usaha/ <i>Industry</i>		2017	2018	2019	2020	2021
(1)		(2)	(3)	(4)	(5)	(6)
L	Real Estat/ <i>Real Estate Activities</i>	5,59	5,81	6,04	6,08	6,15
M,N	Jasa Perusahaan/ <i>Business Activities</i>	0,32	0,32	0,32	0,32	0,31
O	Administrasi Pemerintahan, Pertahanan, dan Jaminan Sosial Wajib/ <i>Public Administration and Defence; Compulsory Social Security</i>	5,66	5,88	6,18	6,35	6,58
P	Jasa Pendidikan/ <i>Education</i>	1,47	1,49	1,63	1,74	1,78
Q	Jasa Kesehatan dan Kegiatan Sosial/ <i>Human Health and Social Work Activities</i>	1,70	1,75	1,84	2,06	2,19
R,S,T,U	Jasa Lainnya/ <i>Other Services Activities</i>	1,15	1,17	1,20	1,28	1,30
Produk Domestik Regional Bruto/ Gross Regional Domestic Product		100,00	100,00	100,00	100,00	100,00

Catatan/*Note*: Perbedaan antara jumlah PDRB 34 Provinsi dan PDB Indonesia antara lain disebabkan oleh diskrepansi statistik/ The difference between the total of GRDP of 34 Provinces and the GDP of Indonesia due to the statistical discrepancies

Sumber/*Source*: BPS, berbagai sensus, survei dan sumber lain/*BPS-Statistics Indonesia, various census, survey, and other sources*

Tabel
Table 12.4

Laju Pertumbuhan Produk Domestik Regional Bruto Atas Dasar Harga Konstan 2010 Menurut Lapangan Usaha di Kabupaten Aceh Besar (persen), 2017–2021
Growth Rate of Gross Regional Domestic Product at 2010 Constant Market Prices by Industry in Aceh Besar Regency (percent), 2017–2021

Lapangan Usaha/ <i>Industry</i>	2017	2018	2019	2020	2021
(1)	(2)	(3)	(4)	(5)	(6)
A Pertanian, Kehutanan, dan Perikanan/ <i>Agriculture, Forestry, and Fishing</i>	5,45	2,54	3,32	2,90	1,10
B Pertambangan dan Penggalian/ <i>Mining and Quarrying</i>	-14,52	-11,54	4,12	10,78	7,78
C Industri Pengolahan/ <i>Manufacturing</i>	3,67	6,16	3,38	-2,29	0,99
D Pengadaan Listrik dan Gas/ <i>Electricity and Gas</i>	3,98	5,01	8,97	2,90	-1,02
E Pengadaan Air; Pengelolaan Sampah, Limbah, dan Daur Ulang/ <i>Water Supply; Sewerage, Waste Management, and Remediation Activities</i>	3,40	3,67	24,03	-2,83	2,11
F Konstruksi/ <i>Construction</i>	0,43	5,92	13,01	33,07	-2,01
G Perdagangan Besar dan Eceran; Reparasi Mobil dan Sepeda Motor/ <i>Wholesale and Retail Trade; Repair of Motor Vehicles and Motorcycles</i>	4,22	4,76	4,84	-5,74	4,80
H Transportasi dan Pergudangan/ <i>Transportation and Storage</i>	12,19	4,72	-9,07	-48,49	-4,21
I Penyediaan Akomodasi dan Makan Minum/ <i>Accommodation and Food Service Activities</i>	9,29	9,90	8,57	-4,13	0,20
J Informasi dan Komunikasi/ <i>Information and Communication</i>	2,76	0,20	4,66	17,93	9,90
K Jasa Keuangan dan Asuransi/ <i>Financial and Insurance Activities</i>	4,37	3,75	8,55	0,60	-4,38

Lanjutan Tabel/*Continued Table 12.4*

Lapangan Usaha/ <i>Industry</i>		2017	2018	2019	2020	2021
(1)		(2)	(3)	(4)	(5)	(6)
L	Real Estat/ <i>Real Estate Activities</i>	8,11	8,46	8,16	-0,93	4,08
M,N	Jasa Perusahaan/ <i>Business Activities</i>	3,80	3,69	3,75	-2,20	0,56
O	Administrasi Pemerintahan, Pertahanan, dan Jaminan Sosial Wajib/ <i>Public Administration and Defence; Compulsory Social Security</i>	7,47	9,26	8,21	-2,32	7,31
P	Jasa Pendidikan/ <i>Education</i>	7,88	5,31	7,68	6,28	7,22
Q	Jasa Kesehatan dan Kegiatan Sosial/ <i>Human Health and Social Work Activities</i>	7,95	7,82	7,86	6,23	9,72
R,S,T,U	Jasa Lainnya/ <i>Other Services Activities</i>	9,32	5,04	7,20	5,29	4,72
Produk Domestik Regional Bruto/ Gross Regional Domestic Product		4,01	3,78	4,35	0,39	2,44

Catatan/*Note*: Perbedaan antara jumlah PDRB 34 Provinsi dan PDB Indonesia antara lain disebabkan oleh diskrepansi statistik/ The difference between the total of GRDP of 34 Provinces and the GDP of Indonesia due to the statistical discrepancies

Sumber/*Source*: BPS, berbagai sensus, survei dan sumber lain/*BPS-Statistics Indonesia, various census, survey, and other sources*

Tabel
Table 12.5

Produk Domestik Regional Bruto Atas Dasar Harga Berlaku Menurut Jenis Pengeluaran di Kabupaten Aceh Besar (miliar rupiah), 2017–2021
Gross Regional Domestic Product at Current Market Prices by Type of Expenditure in Aceh Besar Regency (billion rupiahs), 2017–2021

Jenis Pengeluaran Type of Expenditure	2017	2018	2019 ^x	2020 ^{xx}	2021 ^{xx}
(1)	(2)	(3)	(4)	(5)	(6)
Pengeluaran Konsumsi Rumah Tangga <i>Household Consumption Expenditure</i>	8.406,78	9.042,27	9.605,11	9.648,20	9.723,01
Pengeluaran Konsumsi LNPRT <i>NPISH Consumption Expenditure</i>	55,35	57,74	62,82	62,66	63,72
Pengeluaran Konsumsi Pemerintah <i>Government Consumption Expenditure</i>	1.977,46	2.043,73	2.255,58	2.186,24	2.445,77
Pembentukan Modal Tetap Bruto <i>Gross Fixed Capital Formation</i>	4.024,55	4.293,80	4.769,67	4.982,53	5.062,00
Perubahan Inventori <i>Changes in Inventories</i>	128,60	160,19	185,68	163,92	156,63
Ekspor Barang dan Jasa <i>Exports of Goods and Services</i>	8.310,75	9.014,70	9.506,96	9.325,56	9.270,93
Impor Barang dan Jasa <i>Imports of Goods and Services</i>	11.265,45	12.166,31	13.144,54	13.039,64	12.699,59
Produk Domestik Regional Bruto Gross Regional Domestic Product	11.638,04	12.446,12	13.241,27	13.329,47	14.022,48

Catatan/Note: x (Angka Sementara), xx (Angka Sangat Sementara)

Sumber/Source: BPS, berbagai sensus, survei dan sumber lain/BPS-Statistics Indonesia, various census, survey, and other sources

Tabel
Table 12.6

Produk Domestik Regional Bruto Atas Dasar Harga Konstan 2010 Menurut Jenis Pengeluaran di Kabupaten Aceh Besar (miliar rupiah), 2017–2021
Gross Regional Domestic Product at 2010 Constant Market Prices by Type of Expenditure in Aceh Besar Regency (billion rupiahs), 2017–2021

Jenis Pengeluaran Type of Expenditure	2017	2018	2019 ^x	2020 ^{xx}	2021 ^{xx}
(1)	(2)	(3)	(4)	(5)	(6)
Pengeluaran Konsumsi Rumah Tangga Household Consumption Expenditure	6.186,42	6.408,94	6.618,49	6.605,99	6.617,47
Pengeluaran Konsumsi LNPR NPISH Consumption Expenditure	42,02	42,52	46,13	46,06	46,16
Pengeluaran Konsumsi Pemerintah Government Consumption Expenditure	1.225,96	1.236,80	1.332,85	1.260,26	1.355,09
Pembentukan Modal Tetap Bruto Gross Fixed Capital Formation	3.289,38	3.393,33	3.675,46	3.865,23	3.882,94
Perubahan Inventori Changes in Inventories	65,27	66,85	70,33	69,86	66,24
Ekspor Barang dan Jasa Exports of Goods and Services	6.077,19	6.357,28	6.553,20	6.435,45	6.435,96
Impor Barang dan Jasa Imports of Goods and Services	7.672,84	7.944,07	8.318,72	8.266,05	8.142,25
Produk Domestik Regional Bruto Gross Regional Domestic Product	9.213,40	9.561,64	9.977,74	10.016,81	10.261,59

Catatan/Note: x (Angka Sementara), xx (Angka Sangat Sementara)

Sumber/Source: BPS, berbagai sensus, survei dan sumber lain/BPS-Statistics Indonesia, various census, survey, and other sources

Tabel
Table 12.7

Distribusi Persentase Produk Domestik Regional Bruto Atas Dasar Harga Berlaku Menurut Jenis Pengeluaran di Kabupaten Aceh Besar, 2017–2021
Percentage Distribution of Gross Regional Domestic Product at Current Market Prices by Type of Expenditure in Aceh Besar Regency, 2017–2021

Jenis Pengeluaran <i>Type of Expenditure</i>	2017	2018	2019^x	2020^{xx}	2021^{xx}
(1)	(2)	(3)	(4)	(5)	(6)
Pengeluaran Konsumsi Rumah Tangga <i>Household Consumption Expenditure</i>	72,24	72,65	72,54	72,38	69,34
Pengeluaran Konsumsi LNPRT <i>NPISH Consumption Expenditure</i>	0,48	0,46	0,47	0,47	0,45
Pengeluaran Konsumsi Pemerintah <i>Government Consumption Expenditure</i>	16,99	16,42	17,03	16,51	18,47
Pembentukan Modal Tetap Bruto <i>Gross Fixed Capital Formation</i>	34,58	34,50	36,02	37,38	37,98
Perubahan Inventori <i>Changes in Inventories</i>	1,11	1,29	1,40	1,23	1,18
Ekspor Barang dan Jasa <i>Exports of Goods and Services</i>	71,41	72,43	71,80	69,96	66,11
Impor Barang dan Jasa <i>Imports of Goods and Services</i>	96,80	97,75	99,27	97,83	90,57
Produk Domestik Regional Bruto Gross Regional Domestic Product	100,00	100,00	100,00	100,00	100,00

Catatan/Note: x (Angka Sementara), xx (Angka Sangat Sementara)

Sumber/Source: BPS, berbagai sensus, survei dan sumber lain/BPS-Statistics Indonesia, various census, survey, and other sources

Tabel
Table 12.8

Laju Pertumbuhan Produk Domestik Regional Bruto Atas Dasar Harga Konstan 2010 Menurut Jenis Pengeluaran di Kabupaten Aceh Besar (persen), 2017–2021
Growth Rate of Gross Regional Domestic Product at 2010 Constant Market Prices by Type of Expenditure in Aceh Besar Regency (percent), 2017–2021

Jenis Pengeluaran <i>Type of Expenditure</i>	2017	2018	2019^x	2020^{xx}	2021^{xx}
(1)	(2)	(3)	(4)	(5)	(6)
Pengeluaran Konsumsi Rumah Tangga <i>Household Consumption Expenditure</i>	3,19	3,60	3,27	-0,19	0,17
Pengeluaran Konsumsi LNPRT <i>NPISH Consumption Expenditure</i>	4,10	1,18	8,50	-0,15	0,20
Pengeluaran Konsumsi Pemerintah <i>Government Consumption Expenditure</i>	2,37	0,88	7,77	-5,45	7,52
Pembentukan Modal Tetap Bruto <i>Gross Fixed Capital Formation</i>	1,21	3,16	8,31	5,16	0,46
Perubahan Inventori <i>Changes in Inventories</i>	-	2,42	5,20	-0,66	-5,19
Ekspor Barang dan Jasa <i>Exports of Goods and Services</i>	2,09	4,61	3,08	-1,80	0,01
Impor Barang dan Jasa <i>Imports of Goods and Services</i>	1,25	3,54	4,72	-0,63	-1,50
Produk Domestik Regional Bruto Gross Regional Domestic Product	4,01	3,78	4,35	0,39	2,44

Catatan/Note: x (Angka Sementara), xx (Angka Sangat Sementara)

Sumber/Source: BPS, berbagai sensus, survei dan sumber lain/BPS-Statistics Indonesia, various census, survey, and other sources

Tabel
Table 12.9

Indeks Harga Implisit Produk Domestik Regional Bruto Menurut Jenis Pengeluaran di Kabupaten Aceh Besar (persen), 2017–2021
Implicit Price Index of Gross Regional Domestic Product by Type of Expenditure in Aceh Besar Regency (percent), 2017–2021

Jenis Pengeluaran Type of Expenditure	2017	2018	2019^x	2020^{xx}	2021^{xx}
(1)	(2)	(3)	(4)	(5)	(6)
Pengeluaran Konsumsi Rumah Tangga <i>Household Consumption Expenditure</i>	135,89	141,09	145,13	146,05	146,93
Pengeluaran Konsumsi LNPRT <i>NPISH Consumption Expenditure</i>	131,72	135,80	136,17	136,03	138,05
Pengeluaran Konsumsi Pemerintah <i>Government Consumption Expenditure</i>	161,30	165,24	169,23	173,48	180,49
Pembentukan Modal Tetap Bruto <i>Gross Fixed Capital Formation</i>	122,35	126,54	129,77	128,91	130,37
Perubahan Inventori <i>Changes in Inventories</i>	197,04	239,65	264,03	234,63	236,47
Ekspor Barang dan Jasa <i>Exports of Goods and Services</i>	136,75	141,80	145,07	144,91	144,05
Impor Barang dan Jasa <i>Imports of Goods and Services</i>	146,82	153,15	158,01	157,75	155,97
Produk Domestik Regional Bruto Gross Regional Domestic Product	126,32	130,17	132,71	133,07	136,65

Catatan/Note: x (Angka Sementara), xx (Angka Sangat Sementara)

Sumber/Source: BPS, berbagai sensus, survei dan sumber lain/BPS-Statistics Indonesia, various census, survey, and other sources

Tabel
Table 12.10**Laju Indeks Harga Implisit Produk Domestik Regional Bruto Menurut Jenis Pengeluaran di Kabupaten Aceh Besar (persen), 2017–2021**
Growth Rate of Implicit Price Index of Gross Regional Domestic Product by Type of Expenditure in Aceh Besar Regency (percent), 2017–2021

Jenis Pengeluaran Type of Expenditure	2017	2018	2019^x	2020^{xx}	2021^{xx}
(1)	(2)	(3)	(4)	(5)	(6)
Pengeluaran Konsumsi Rumah Tangga <i>Household Consumption Expenditure</i>	3,86	3,82	2,86	0,64	0,60
Pengeluaran Konsumsi LNPRT <i>NPISH Consumption Expenditure</i>	0,99	3,10	0,27	-0,10	1,49
Pengeluaran Konsumsi Pemerintah <i>Government Consumption Expenditure</i>	3,51	2,45	2,41	2,51	4,04
Pembentukan Modal Tetap Bruto <i>Gross Fixed Capital Formation</i>	1,30	3,42	2,56	-0,67	1,13
Perubahan Inventori <i>Changes in Inventories</i>	-100,00	21,63	10,18	-11,13	0,78
Ekspor Barang dan Jasa <i>Exports of Goods and Services</i>	2,85	3,69	2,31	-0,11	-0,59
Impor Barang dan Jasa <i>Imports of Goods and Services</i>	4,78	4,31	3,17	-0,17	-1,13
Produk Domestik Regional Bruto Gross Regional Domestic Product	2,01	3,05	1,95	0,27	2,69

Catatan/Note: x (Angka Sementara), xx (Angka Sangat Sementara)

Sumber/Source: BPS, berbagai sensus, survei dan sumber lain/BPS-Statistics Indonesia, various census, survey, and other sources

BAB XIII

PERBANDINGAN ANTAR KABUPATEN / KOTA

REGENCY/MUNICIPAL COMPARISON



Tabel
Table 13.1**Jumlah Penduduk dan Laju Pertumbuhan Penduduk per Tahun Menurut Kabupaten/Kota di Provinsi Aceh, 2020 dan 2021****Population and Annual Population Growth Rate by Regency/ Municipality in Aceh Province, 2020 and 2021**

Kabupaten/Kota Regency/Municipality	Penduduk (ribu) Population (thousand)		Laju Pertumbuhan Penduduk per Tahun Annual Population Growth Rate (%)	
	2020 ¹	2021 ²	2020	2021
(1)	(2)	(3)	(4)	(5)
Kabupaten/Regency				
1. Simeulue	92 865	93 762	1,37	0,97
2. Aceh Singkil	126 514	128 384	2,06	1,48
3. Aceh Selatan	232 414	234 630	1,35	0,95
4. Aceh Tenggara	220 860	224 119	2,05	1,48
5. Aceh Timur	422 401	427 032	1,55	1,10
6. Aceh Tengah	215 576	218 684	2,01	1,44
7. Aceh Barat	198 736	200 579	1,32	0,93
8. Aceh Besar	405 535	409 527	1,40	0,98
9. Pidie	435 275	439 398	1,35	0,95
10. Bireun	436 418	439 788	1,11	0,77
11. Aceh Utara	602 793	608 106	1,26	0,88
12. Aceh Barat Daya	150 775	152 657	1,75	1,25
13. Gayo Lues	99 532	101 102	2,19	1,58
14. Aceh Tamiang	294 356	297 522	1,52	1,08
15. Nagan Raya	168 392	170 591	1,83	1,31
16. Aceh Jaya	93 159	94 418	1,89	1,35
17. Bener Meriah	161 342	164 522	2,72	1,97
18. Pidie Jaya	158 397	160 327	1,71	1,22
Kota/City.				
1. Banda Aceh	252 899	255 029	1,21	0,84
2. Sabang	41 197	42 066	2,90	2,11
3. Langsa	185 971	188 878	2,17	1,56
4. Lhoksumawe	188 713	189 941	0,95	0,65
5. Subulussalam	90 751	92 671	2,91	2,12
Provinsi Aceh	5 274 871	5 333 733	1,56	1,12

Catatan/Note: ¹ Hasil SP2020 (September) ² Hasil Proyeksi Interim 2020-2023/The result of the 2020 Population Census (September)

Sumber/Source: BPS/BPS-Statistics Indonesia

Tabel
Table 13.2

Laju Pertumbuhan Produk Domestik Regional Bruto Atas Dasar Harga Konstan 2010 Menurut Kabupaten/Kota di Provinsi Aceh (persen), 2017–2021
Rate of Growth of Gross Regional Domestic Products at Constant 2010 Prices by Regency/Municipality in Aceh Province (percent), 2017–2021

Kabupaten/Kota Regency/Municipality	2017	2018 ^r	2019 [*]	2020 ^{**}	2021 ^{**}
(1)	(2)	(3)	(4)	(5)	(6)
Kabupaten/Regency					
1. Simeulue	4,42	4,24	4,60	0,15	
2. Aceh Singkil	3,92	3,98	3,99	- 1,16	
3. Aceh Selatan	3,93	4,53	4,43	- 0,05	
4. Aceh Tenggara	5,03	3,26	4,23	- 0,17	
5. Aceh Timur	4,34	4,20	4,42	1,79	
6. Aceh Tengah	4,05	4,22	3,51	- 1,21	
7. Aceh Barat	13,23	10,14	4,99	1,87	
8. Aceh Besar	4,01	3,78	4,35	0,31	
9. Pidie	4,42	4,16	4,43	- 0,14	
10. Bireun	4,23	4,22	5,00	- 0,94	
11. Aceh Utara	2,30	4,77	3,48	0,97	
12. Aceh Barat Daya	4,46	4,61	4,75	- 0,52	
13. Gayo Lues	4,70	1,28	1,26	0,88	
14. Aceh Tamiang	4,00	4,25	4,55	0,42	
15. Nagan Raya	3,95	4,29	6,77	3,54	
16. Aceh Jaya	4,00	4,04	3,75	- 0,62	
17. Bener Meriah	4,09	4,16	4,32	0,26	
18. Pidie Jaya	5,80	4,63	4,08	- 1,11	
Kota/City					
1. Banda Aceh	3,39	4,45	4,18	- 3,29	
2. Sabang	6,07	5,87	5,82	- 1,15	
3. Langsa	4,43	4,33	4,39	- 1,06	
4. Lhoksumawe	2,19	3,78	3,98	- 1,45	
5. Subulussalam	4,93	4,42	4,42	1,97	

Catatan/Note: r : angka revisi
* : angka sementara

Sumber/Source: Badan Pusat Statistik Provinsi Aceh/BPS-Statistic of Aceh Province

Tabel
Table 13.3**Jumlah Penduduk Miskin Menurut Kabupaten/Kota di
Provinsi Aceh (ribu), 2016–2021**
**Number of Poor Population by Regency/Municipality in Aceh
Province (thousand), 2016–2021**

Kabupaten/Kota Regency/Municipality	2017	2018	2019	2020	2021
(1)	(2)	(3)	(4)	(5)	(6)
Kabupaten/Regency					
1. Simeulue	18,40	18,22	17,67	17,34	18,25
2. Aceh Singkil	26,27	25,74	25,66	25,43	25,48
3. Aceh Selatan	32,51	32,82	31,06	30,91	32,25
4. Aceh Tenggara	30,84	30,20	28,93	28,98	29,31
5. Aceh Timur	63,67	61,64	62,79	62,34	63,69
6. Aceh Tengah	34,24	32,31	32,78	32,48	32,72
7. Aceh Barat	40,72	39,56	39,29	39,06	39,83
8. Aceh Besar	62,72	60,08	58,90	59,7	60,26
9. Pidie	92,35	89,53	86,29	86,39	88,53
10. Bireun	71,54	65,74	63,60	62,42	63,02
11. Aceh Utara	118,74	111,27	107,34	106,41	109,49
12. Aceh Barat Daya	26,57	25,23	24,36	24,21	25,06
13. Gayo Lues	19,91	19,09	18,63	18,42	18,61
14. Aceh Tamiang	42,01	41,21	39,35	38,93	40,03
15. Nagan Raya	31,06	31,06	29,93	29,99	30,71
16. Aceh Jaya	13,23	12,85	12,35	12,11	12,63
17. Bener Meriah	29,99	29,08	28,45	28,38	28,69
18. Pidie Jaya	33,60	31,72	30,97	31,39	31,79
Kota/City.					
1. Banda Aceh	19,23	19,13	19,42	18,97	20,95
2. Sabang	5,98	5,62	5,43	5,27	5,33
3. Langsa	19,20	18,73	18,62	18,65	19,78
4. Lhoksumawe	24,40	23,88	23,05	22,69	23,38
5. Subulussalam	15,44	14,78	14,56	14,46	14,46
Provinsi Aceh	872,62	839,49	819,43	814,91	834,24

Sumber/Source: Badan Pusat Statistik Provinsi Aceh/BPS-Statistic of Aceh Province

Tabel
Table 13.4

**Indeks Pembangunan Manusia Menurut Kabupaten/Kota
di Provinsi Aceh, 2016–2021**
*Human Development Index by Regency/Municipality in Aceh
Province, 2016–2021*

Kabupaten/Kota Regency/Municipality	2017	2018	2019	2020	2021
(1)	(2)	(3)	(4)	(5)	(6)
Kabupaten/Regency					
1. Simeulue	64,41	64,74	65,70	66,03	66,41
2. Aceh Singkil	67,37	68,02	68,91	68,94	69,22
3. Aceh Selatan	65,03	65,92	66,90	67,12	67,44
4. Aceh Tenggara	68,09	68,67	69,36	69,37	69,44
5. Aceh Timur	66,32	66,82	67,39	67,63	67,83
6. Aceh Tengah	72,19	72,64	73,14	73,24	73,37
7. Aceh Barat	70,20	70,47	71,22	71,38	71,67
8. Aceh Besar	72,00	72,73	73,55	73,56	73,58
9. Pidie	69,52	69,93	70,41	70,63	70,70
10. Bireun	71,11	71,37	72,27	72,28	72,33
11. Aceh Utara	67,67	68,36	69,22	69,33	69,46
12. Aceh Barat Daya	65,09	65,67	66,56	66,75	66,99
13. Gayo Lues	65,01	65,88	66,87	67,22	67,56
14. Aceh Tamiang	67,99	68,45	69,23	69,24	69,48
15. Nagan Raya	67,78	68,15	69,11	69,18	69,31
16. Aceh Jaya	68,07	68,83	69,74	69,75	69,84
17. Bener Meriah	71,89	72,14	72,97	72,98	73,27
18. Pidie Jaya	71,73	72,12	72,87	73,20	73,60
Kota/City					
1. Banda Aceh	83,95	84,37	85,07	85,41	85,71
2. Sabang	74,10	74,82	75,77	75,78	76,11
3. Langsa	75,89	76,34	77,16	77,17	77,44
4. Lhoksumawe	76,34	76,62	77,30	77,31	77,57
5. Subulussalam	62,88	63,48	64,46	64,93	65,27
Provinsi Aceh	70,60	71,19	71,96	71,99	72,18

Sumber/Source: Badan Pusat Statistik Provinsi Aceh/BPS-Statistic of Aceh Province

ST 2023
SENSUS PERTANIAN

BerAKHLAK

Berorientasi Pelayanan Akuntabel Kompeten
Harmonis Loyal Adaptif Kolaboratif

DATA

MENCERDASKAN BANGSA

ENLIGHTEN THE NATION

LUAR 32

Jantho
Seulimeum
500 m

St. Iskandar Muda

Ingatkan Kraton Aceh
Pusat Kota 100 m



Badan Pusat Statistik Kabupaten Aceh Besar

Jl. Jenderal Sudirman No.7 Kota Jantho 23911 Telp/Fax : (0651) 92177

Website : acehbesarkab.bps.go.id email : bps1108@bps.go.id