

KATALOG BPS : 1102001.1106

Kabupaten ACEH TENGAH DALAM ANGKA

Aceh Tengah Regency in Figures

2022

htengahkab.bps.go.id



**BADAN PUSAT STATISTIK
KABUPATEN ACEH TENGAH**
Statistics of Aceh Tengah Regency

pos://acehtengahkab.bps.go.id



**BADAN PUSAT STATISTIK
KABUPATEN ACEH TENGAH**
Statistics of Aceh Tengah Regency

Aceh Tengah Dalam Angka

Aceh Tengah Regency in Figures

2022

ISSN:

No. Publikasi/Publication Number: 1106.001

Katalog/Catalog: 1102001.1106

Ukuran Buku/Book Size: 14,8 cm x 21 cm

Jumlah Halaman/Number of Pages: xxvii + 271 halaman /pages

Naskah/Manuscript:

Badan Pusat Statistik Kabupaten Aceh Tengah

BPS-Statistics of Aceh Tengah Regency

Penyunting/Editor:

Badan Pusat Statistik Kabupaten Aceh Tengah – Adi Fadli Rajab

BPS-Statistics of Aceh Tengah Regency – Adi Fadli Rajab

Desain Kover oleh/Cover Designed by:

Badan Pusat Statistik Kabupaten Aceh Tengah – Adi Fadli Rajab

BPS-Statistics of Aceh Tengah Regency – Adi Fadli Rajab

Ilustrasi Kover/Cover Illustration:

Sawah di Kecamatan Bintang - Firdaus

Diterbitkan oleh /Published by:

© BPS Kabupaten Aceh Tengah/*BPS-Statistics of Aceh Tengah Regency*

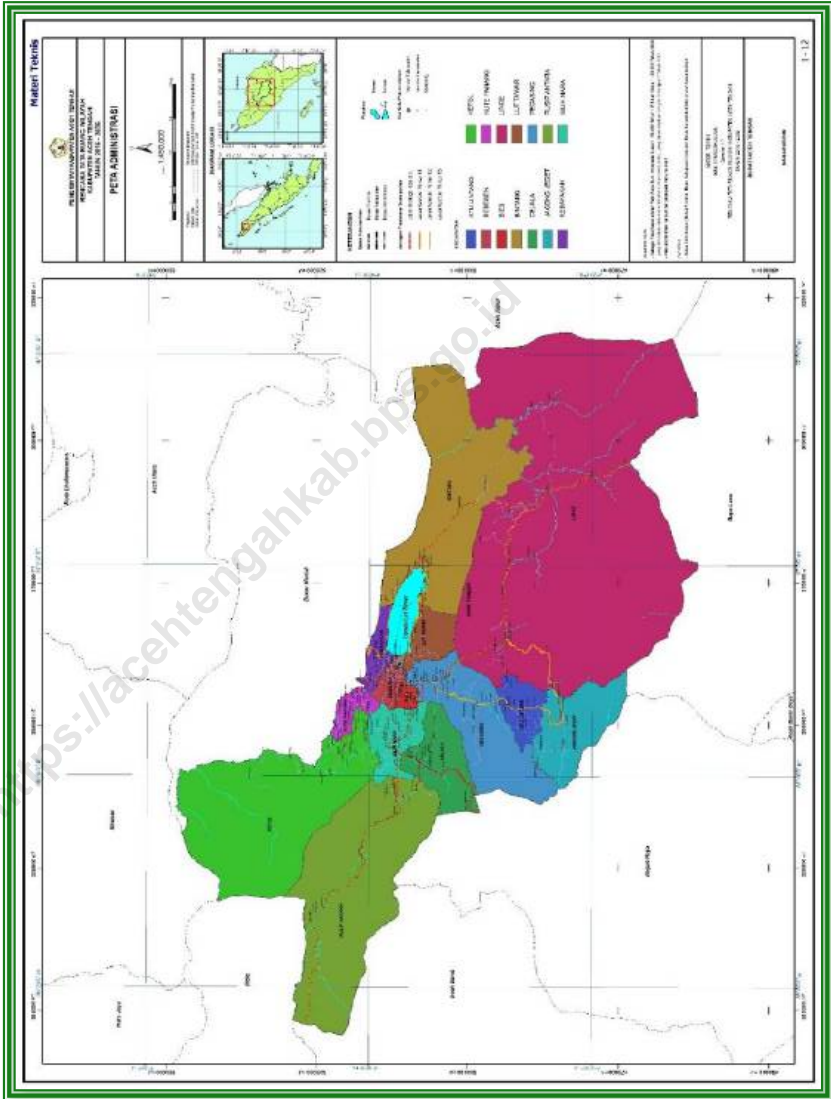
Dicetak oleh/Printed by:

Cetakan Pertama - Badan Pusat Statistik Kabupaten Aceh Tengah

Dilarang mengumumkan, mendistribusikan, mengomunikasikan, dan/atau menggangdakan sebagian atau seluruh isi buku ini untuk tujuan komersial tanpa izin tertulis dari Badan Pusat Statistik Kabupaten Aceh Tengah.

Prohibited to announce, distribute, communicate, and/or copy part or all of this book for commercial purpose without permission from BPS-Statistics of Aceh Tengah Regency.

PETA WILAYAH KABUPATEN ACEH TENGAH / MAP OF ACEH TENGAH REGENCY



**FOTO KEPALA BPS KABUPATEN ACEH TENGAH /
CHIEF STATISTICIAN OF ACEH TENGAH REGENCY**



Bahruddin, SE



KATA PENGANTAR

Aceh Tengah Dalam Angka 2022 merupakan publikasi tahunan yang diterbitkan oleh BPS Kabupaten Aceh Tengah. Disadari bahwa publikasi ini belum sepenuhnya memenuhi harapan pihak pemakai data khususnya para perencana, namun diharapkan dapat membantu melengkapi penyusunan rencana pembangunan di Kabupaten Aceh Tengah.

Publikasi ini dapat terwujud berkat kerja sama dan bantuan dari berbagai pihak baik instansi pemerintah maupun swasta. Kepada semua pihak yang telah memberikan bantuan disampaikan penghargaan dan terima kasih yang sebesar-besarnya.

Walaupun publikasi ini telah disiapkan sebaik-baiknya, namun disadari masih ada kekurangan dan kesalahan yang terjadi. Untuk perbaikan publikasi ini, tanggapan dan saran yang bersifat konstruktif dari para pemakai sangat diharapkan.

Takegon, 24 Februari 2022
Kepala BPS
Kabupaten Aceh Tengah

Bahrudin, SE



PREFACE

Aceh Tengah Regency in Figures 2022 is an annual publication written by BPS – Official Statistics of Aceh Tengah Regency. Honestly, this publication has not perfect yet and has not filled the user’s hope, especially for the planners yet, but hopely it can help to equip compilation of development planning in Aceh Tengah Regency.

This comprehensive publication has been made possible with the assistance and contribution from several governmental institutions and private organizations. To all parties who have been involved in the preparation of this publication, I would like to express my sincerest appreciation and gratitude.

Comments and constructive suggestions for the improvement of this publication are always welcome.

*Takengon, 24 February 2022
Chief Statistician of
Aceh Tengah Regency*

Bahrudin, SE

DAFTAR ISI / CONTENTS

Contents

COVER DEPAN ATDA 2022.....	Error! Bookmark not defined.
COVER DALAM ATDA 2022.....	Error! Bookmark not defined.
Halaman Keterangan ATDA 2022	5
PETA WILAYAH KABUPATEN ACEH TENGAH / <i>MAP OF ACEH TENGAH REGENCY</i>	iii
FOTO KEPALA BPS KABUPATEN ACEH TENGAH / <i>CHIEF STATISTICIAN OF ACEH TENGAH REGENCY</i>	v
KATA PENGANTAR	vii
<i>PREFACE</i>	viii
DAFTAR ISI / <i>CONTENTS</i>	ix
DAFTAR TABEL / <i>LIST OF TABLES</i>	xiii
DAFTAR GAMBAR / <i>LIST OF FIGURES</i>	xxxiii
PENJELASAN UMUM / <i>EXPLANATORY NOTES</i>	xxxv
DAFTAR SINGKATAN / <i>List OF ABBREVIATIONS</i>	xxxvii
Cover Bab 1.....	i
BAB 1 GEOGRAFI DAN IKLIM / <i>GEOGRAPHY AND CLIMATE</i>	3
1.1 KONDISI GEOGRAFI / <i>GEOGRAPHY CONDITION</i>	13
1.2 KEADAAN IKLIM / <i>CLIMATE CONDITION</i>	18

Cover Bab 2.....	19
BAB 2 PEMERINTAHAN / <i>GOVERNMENT</i>	21
2.1 WILAYAH ADMINISTRATIF / <i>ADMINISTRATIVE AREA</i>	25
Cover Bab 3.....	33
BAB 3 PENDUDUK DAN KETENAGAKERJAAN / <i>POPULATION AND EMPLOYMENT</i>	35
3.1 PENDUDUK / <i>POPULATION</i>	43
3.2 KETENAGAKERJAAN / <i>EMPLOYMENT</i>	51
Cover Bab 4.....	59
BAB 4 SOSIAL DAN KESEJAHTERAAN RAKYAT/ <i>SOCIAL AND WELFARE</i> 61	
4.1 PENDIDIKAN / <i>EDUCATION</i>	77
4.2 KESEHATAN / <i>HEALTH</i>	99
Cover Bab 5.....	105
BAB 5 PERTANIAN, KEHUTANAN, PETERNAKAN DAN PERIKANAN / <i>AGRICULTURE, FORESTRY, LIVESTOCK, AND FISHERY</i>	107
5.1 TANAMAN PANGAN / <i>FOOD CROPS</i>	121
5.2 HORTIKULTURA / <i>HORTICULTURE</i>	131
5.3 PERKEBUNAN / <i>ESTATE CROPS</i>	199
5.4 PETERNAKAN / <i>LIVESTOCK</i>	203
5.5 PERIKANAN / <i>FISHERY</i>	213
Cover Bab 6.....	245
BAB 6 INDUSTRI, PERTAMBANGAN, DAN ENERGI / <i>INDUSTRY, MINING, AND ENERGY</i>	247
6.1 INDUSTRI / <i>INDUSTRY</i>	253
6.2 PERTAMBANGAN / <i>MINING</i>	275

6.3	ENERGI / <i>ENERGY</i>	276
	Cover Bab 7.....	290
BAB 7	PARIWISATA / <i>TOURISM</i>	292
	Cover Bab 8.....	308
BAB 8	TRANSPORTASI DAN KOMUNIKASI / <i>TRANSPORTATION AND COMMUNICATION</i>	310
8.1	TRANSPORTASI / <i>TRANSPORTATION</i>	320
8.2	KOMUNIKASI / <i>COMMUNICATION</i>	326
	Cover Bab 9.....	332
BAB 9	PERBANKAN, KOPERASI, DAN HARGA-HARGA / <i>BANKING, COOPERATIVES, AND PRICES</i>	334
	Cover Bab 10	346
BAB 10	PENGELUARAN PENDUDUK / <i>POPULATION EXPENDITURE</i>	348
	Cover Bab 11	352
BAB 11	PERDAGANGAN / <i>TRADE</i>	354
	Cover Bab 12	362
BAB 12	SISTEM NERACA REGIONAL / <i>SYSTEM OF REGIONAL ACCOUNTS</i>	364
	Cover Bab 13	390
BAB 13	PERBANDINGAN ANTAR KABUPATEN KOTA / <i>REGENCY MUNICIPAL COMPARISON</i>	392
	LAMPIRAN / <i>APPENDIX</i>	408

<https://acehtengahkab.bps.go.id>

DAFTAR TABEL / LIST OF TABLES

1.1	Luas Daerah dan Jumlah Pulau Menurut Kecamatan di Kabupaten Aceh Tengah, 2021 Total Area and Number of Islands by Subdistrict in Aceh Tengah Regency, 2021.	13
1.2	Luas Daerah Menurut Kecamatan di Kabupaten Aceh Tengah, 2021 Total Area by Subdistrict in Aceh Tengah Regency, 2021	15
1.3	Tinggi Wilayah Menurut Kecamatan di Kabupaten Aceh Tengah, 2021 Altitude by Subdistricts in Aceh Tengah Regency, 2021.....	16
1.4	Jarak Ibukota Tiap Kecamatan ke Ibukota Kabupaten dan Ibukota Provinsi, 2021 Distance from Capital of Subdistricts to The Capital of Regency and The Capital of Province, 2021.....	17
1.5	Jumlah Hari Dan Curah Hujan Setiap Bulan Di Kabupaten Aceh Tengah, 2015 Number Of Rain Days And Precipitation Each Month In Aceh Tengah Regency, 2015 ..	18
2.1.1	Jumlah Mukim dan Desa Menurut Kecamatan di Kabupaten Aceh Tengah, 2019-2021 Number of Mukim and Villages by Subdistrict in Aceh Tengah Regency, 2019-2021	25
2.1.2	Klasifikasi Kampung Berdasarkan Kemajuan dan Kemandirian Menurut Kecamatan Di Kabupaten Aceh Tengah, 2021 Classification of Village based on Progress and Independence by Subdistricts in Aceh Tengah Regency, 2021.....	26
2.1.3	Klasifikasi Kampung Berdasarkan Status Menurut Kecamatan di Kabupaten Aceh Tengah, 2019-2021 Number of Mukim and Villages by Subdistrict in Aceh Tengah Regency, 2019-2021	27
2.1.4	Tingkat Pendidikan Kepala Kampung Menurut Kecamatan di Kabupaten Aceh Tengah, 2021 Education Level of Village Chief by Subdistricts in Aceh Tengah Regency, 2021	28
2.1.5	Jenis Kelamin Kepala Kampung Menurut Kecamatan di Kabupaten Aceh Tengah, 2019-2021 Village Chief Sex by Subdistrict in Aceh Tengah Regency, 2019-2021	30
2.1.6	Jumlah Badan Usaha Milik Kampung (BUMK) yang aktif, 2019-2021 Number of Active Village-owned Enterprises by Subdistrict Aceh Tengah Regency, 2019-2021 .	31
2.1.7	Jumlah Bantuan Keuangan Kampung (Rp) di Kabupaten Aceh Tengah, 2019-2021 Amount of Village Financial Aid Number (Rp) in Aceh Tengah Regency, 2019-2021	32
3.1.1	Penduduk, Laju Pertumbuhan Penduduk per Tahun, Distribusi Persentase Penduduk, Kepadatan Penduduk, Rasio Jenis Kelamin Penduduk Menurut Kecamatan,	

2021 Population, Annual Population Growth Rate, Percentage Distribution of Population, Population Density and Population Sex Ratio, 2021	43
3.1.2 Jumlah Penduduk Berdasarkan Kelompok Umur dan Jenis Kelamin di Kabupaten Aceh Tengah, 2021 Population by Age Group and Sex in Aceh Tengah Regency, 2021.....	46
3.1.3 Jumlah Penduduk Berdasarkan Kecamatan dan Jenis Kelamin di Kabupaten Aceh Tengah, 2021 Population by Subdistrict and Sex in Aceh Tengah Regency, 2021	47
3.1.4 Jumlah Penduduk Berdasarkan Kecamatan dan Kelompok Umur di Kabupaten Aceh Tengah, 2021 Population by Subdistrict and Age Group in Aceh Tengah Regency, 2021.....	48
3.1.5 Angka Beban Ketergantungan (ABK) Berdasarkan Kecamatan di Kabupaten Aceh Tengah, 2021 Dependency Ratio (DR) of Aceh Tengah Regency by Subdistrict and Sex, 2021	49
3.1.6 Jumlah Rumah Tangga Berdasarkan Kecamatan di Kabupaten Aceh Tengah, 2021 Households of Aceh Tengah Regency by Subdistrict, 2021.....	50
3.2.1 Penduduk Berusia 15 Tahun ke Atas Menurut Jenis Kegiatan Utama Selama Seminggu yang Lalu dan Jenis Kelamin di Kabupaten Aceh Tengah, 2021 Population Aged 15 Years and Over by Type of Main Activity During the Previous Week and Sex in Aceh Tengah Regency, 2021	51
3.2.2 Jumlah Angkatan Kerja dan Bukan Angkatan Kerja Menurut Pendidikan di Kabupaten Aceh Tengah, 2021 Number of Labor Force and not in Labor Force by Education in Aceh Tengah Regency, 2021	52
3.2.3 Penduduk Berumur 15 Tahun Ke Atas yang Bekerja Selama Seminggu yang Lalu Menurut Status Pekerjaan Utama dan Jenis Kelamin di Kabupaten Aceh Tengah, 2021 Population 15 Years of Age and Over who Worked During The Previous Week by Main Employment Status and Sex in Aceh Tengah Regency, 2021	54
3.2.4 Jumlah Penduduk Usia 15 Tahun ke Atas yang Bekerja Berdasarkan Lapangan Usaha Pekerjaan Utama di Kabupaten Aceh Tengah, 2021 Number of Poulation 15 Years of Age and Over Who Worked by Industry in Aceh Tengah Regency, 2021	55
3.2.5 Jumlah Pencari Kerja yang Terdaftar Menurut Jenis Kelamin dan Tingkat Pendidikan di Kabupaten Aceh Tengah, 2021 Number of Registered Job Seekers by Sex and Education Level in Aceh Tengah Regency, 2021	56
3.2.6 Jumlah Tenaga Kerja Asing yang Bekerja Berdasarkan Perusahaan di Kabupaten Aceh Tengah, 2021 Number of Foreign Workers Working by Company in Aceh Tengah Regency, 2021	57
3.2.7 Jumlah Pelatihan Berbasis Masyarakat yang Diadakan Dinas Tenaga Kerja dan Transmigrasi Kabupaten Aceh Tengah, 2021 Number of Community-Based Trainings Held by The Manpower and Transmigration Office of Aceh Tengah Regency, 2021.....	58

4.1.1	Jumlah Sekolah Menurut Status di Kabupaten Aceh Tengah, 2021 Number Of School by Status In Aceh Tengah Regency, 2021	77
4.1.2	Jumlah Sekolah, Guru & Murid Taman Kanak-kanak (TK) Negeri di Kabupaten Aceh Tengah, 2021 Number Of School, Teacher & Student at State Kindergarten in Aceh Tengah Regency, 2021.....	78
4.1.3	Jumlah Sekolah, Guru & Murid Taman Kanak-kanak (TK) Swasta di Kabupaten Aceh Tengah, 2021 Number Of School, Teacher & Student at Private Kindergarten in Aceh Tengah Regency, 2021	79
4.1.4	Jumlah Sekolah, Guru & Murid Raudhatul Athfal (RA) Negeri di Kabupaten Aceh Tengah, 2021 Number Of School, Teacher & Student at State Islamic Kindergarten in Aceh Tengah Regency, 2021.....	80
4.1.5	Jumlah Sekolah, Guru & Murid Raudhatul Athfal (RA) Swasta di Kabupaten Aceh Tengah, 2021 Number Of School, Teacher & Student at Private Islamic Kindergarten in Aceh Tengah Regency, 2021.....	81
4.1.6	Jumlah Sekolah, Guru & Murid Sekolah Dasar (SD) Negeri di Kabupaten Aceh Tengah, 2021 Number Of School, Teacher & Student at State Elementary School in Aceh Tengah Regency, 2021.....	82
4.1.7	Jumlah Sekolah, Guru & Murid Sekolah Dasar (SD) Swasta di Kabupaten Aceh Tengah, 2021 Number Of School, Teacher & Student at Private Elementary School in Aceh Tengah Regency, 2021.....	83
4.1.8	Partisipasi Ujian Nasional Tingkat Sekolah Dasar (SD) di Kabupaten Aceh Tengah, 2021 Participation of Natinal Exam for Elementary School in Aceh Tengah Regency, 2021	84
4.1.9	Jumlah Sekolah, Guru & Murid Madrasah Ibtidaiyah (MI) Negeri di Kabupaten Aceh Tengah, 2021 Number Of School, Teacher & Student at State Islamic Elementary School in Aceh Tengah Regency, 2021	85
4.1.10	Jumlah Sekolah, Guru & Murid Madrasah Ibtidaiyah (MI) Swasta di Kabupaten Aceh Tengah, 2021 Number Of School, Teacher & Student at Private Islamic Elementary School in Aceh Tengah Regency, 2021	86
4.1.11	Partisipasi Ujian Nasional Tingkat Madrasah Ibtidaiyah (MI) di Kabupaten Aceh Tengah, 2021 Participation of Natinal Exam for Islamic Elementary School in Aceh Tengah Regency, 2021.....	87
4.1.12	Jumlah Sekolah, Guru & Murid Sekolah Menengah Pertama (SMP) Negeri di Kabupaten Aceh Tengah, 2021 Number Of School, Teacher & Student at State Junior High School Elementary School in Aceh Tengah Regency, 2021	88
4.1.13	Jumlah Sekolah, Guru & Murid Sekolah Menengah Pertama (SMP) Swasta di Kabupaten Aceh Tengah, 2021 Number Of School, Teacher & Student at Private Junior High School Elementary School in Aceh Tengah Regency, 2021	89

4.1.14	Partisipasi Ujian Nasional Tingkat Sekolah Menengah Pertama (SMP) di Kabupaten Aceh Tengah, 2021 Participation of Natinal Exam for Junior High School in Aceh Tengah Regency, 2021	90
4.1.15	Jumlah Sekolah, Guru & Murid Sekolah Madrasah Tsanawiyah (MTs) Negeri di Kabupaten Aceh Tengah, 2021 Number Of School, Teacher & Student at State Islamic Junior High School Elementary School in Aceh Tengah Regency, 2021	91
4.1.16	Jumlah Sekolah, Guru & Murid Madrasah Tsanawiyah (MTs) Swasta di Kabupaten Aceh Tengah, 2021 Number Of School, Teacher & Student at Private Islamic Junior High School Elementary School in Aceh Tengah Regency, 2021	92
4.1.17	Partisipasi Ujian Nasional Tingkat Madrasah Tsanawiyah (MTs) di Kabupaten Aceh Tengah, 2021 Participation of Natinal Exam for Islamic Junior High School in Aceh Tengah Regency, 2021	93
4.1.18	Jumlah Sekolah, Guru & Murid Sekolah Madrasah Aliyah (MA) Negeri di Kabupaten Aceh Tengah, 2021 Number Of School, Teacher & Student at State Islamic Junior High School Elementary School in Aceh Tengah Regency, 2021	94
4.1.19	Jumlah Sekolah, Guru & Murid Madrasah Aliyah (MA) Swasta di Kabupaten Aceh Tengah, 2021 Number Of School, Teacher & Student at Private Islamic Junior High School Elementary School in Aceh Tengah Regency, 2021	95
4.1.20	Partisipasi Ujian Nasional Tingkat Madrasah Aliyah (MA) di Kabupaten Aceh Tengah, 2021 Participation of Natinal Exam for Islamic Junior High School in Aceh Tengah Regency, 2021	96
4.1.21	Jumlah Peserta Program Paket A-B-C dan Keaksaraan Fungsional (KF) di Kabupaten Aceh Tengah, 2021 Number of Participants of Functionality Programs In Aceh Tengah Regency, 2021	97
4.2.1	Jumlah Fasilitas Kesehatan Menurut Kecamatan di Kabupaten Aceh Tengah, 2021 Number Of Health Facility by Subdistrict In Aceh Tengah Regency, 2021	99
4.2.2	Banyaknya PBF, Apotek, dll Menurut Jenisnya di Kabupaten Aceh Tengah, 2017-2021 Numbers Of PBF, Chemists, and Others by Type in Aceh Tengah Regency, 2017-2021	101
4.2.3	Jumlah Tenaga Kesehatan Menurut Kecamatan di Kabupaten Aceh Tengah, 2021 Number Of Health Workers by Subdistrict in Aceh Tengah Regency, 2021	102
4.2.4	Jumlah Kasus 10 Penyakit Terbanyak di Kabupaten Aceh Tengah, 2021 Top Desease in Aceh Tengah Regency, 2021	103
5.1.1	Rekap Luas Tanam, Luas Panen & Produksi Tanaman Pangan di Kabupaten Aceh Tengah, 2021 Planted Area, Harvested Area & Production Of Food Crops In Aceh Tengah Regency, 2021	121

5.1.2	Luas Tanam, Luas Panen & Produksi Padi Ladang di Kabupaten Aceh Tengah, 2021 Planted Area, Harvested Area & Production Of Field Rice by Subdistrict in Aceh Tengah Regency, 2021.....	122
5.1.3	Luas Tanam, Luas Panen & Produksi Padi Sawah di Kabupaten Aceh Tengah, 2021 Planted Area, Harvested Area & Production Of Paddy Rice by Subdistrict in Aceh Tengah Regency, 2021.....	123
5.1.4	Luas Tanam, Luas Panen & Produksi Jagung di Kabupaten Aceh Tengah, 2021 Planted Area, Harvested Area & Production Of Corn by Subdistrict in Aceh Tengah Regency, 2021	124
5.1.5	Luas Tanam, Luas Panen & Produksi Kedelai di Kabupaten Aceh Tengah, 2021 Planted Area, Harvested Area & Production Of Soya Bean by Subdistrict in Aceh Tengah Regency, 2021	125
5.1.6	Luas Tanam, Luas Panen & Produksi Ubi Kayu di Kabupaten Aceh Tengah, 2021 Planted Area, Harvested Area & Production Of Cassava by Subdistrict in Aceh Tengah Regency, 2021.....	126
5.1.7	Luas Tanam, Luas Panen & Produksi Ubi Jalar di Kabupaten Aceh Tengah, 2021 Planted Area, Harvested Area & Production Of Sweet Potato by Subdistrict in Aceh Tengah Regency, 2021.....	127
5.1.8	Luas Tanam, Luas Panen & Produksi Kacang Tanah di Kabupaten Aceh Tengah, 2021 Planted Area, Harvested Area & Production Of Peanuts by Subdistrict in Aceh Tengah Regency, 2021.....	128
5.1.9	Luas Tanam, Luas Panen & Produksi Ganyong di Kabupaten Aceh Tengah, 2021 Planted Area, Harvested Area & Production Of Canna by Subdistrict in Aceh Tengah Regency, 2021	129
5.2.1	Rekap Luas Tanam, Luas Panen & Produksi Tanaman Sayuran dan Buah Semusim di Kabupaten Aceh Tengah, 2021 Planted Area, Harvested Area & Production Of Seasonal Vegetables and Fruits in Aceh Tengah Regency, 2021.....	131
5.2.2	Luas Tanam, Luas Panen & Produksi Bawang Merah di Kabupaten Aceh Tengah, 2021 Planted Area, Harvested Area & Production Of Red Onion by Subdistrict in Aceh Tengah Regency, 2021.....	132
5.2.3	Luas Tanam, Luas Panen & Produksi Bawang Putih di Kabupaten Aceh Tengah, 2021 Planted Area, Harvested Area & Production Of Garlic by Subdistrict in Aceh Tengah Regency, 2021.....	133
5.2.4	Luas Tanam, Luas Panen & Produksi Bawang Daun di Kabupaten Aceh Tengah, 2021 Planted Area, Harvested Area & Production Of Spring Onion by Subdistrict in Aceh Tengah Regency, 2021.....	134
5.2.5	Luas Tanam, Luas Panen & Produksi Kentang di Kabupaten Aceh Tengah, 2021 Planted Area, Harvested Area & Production Of Potato by Subdistrict in Aceh Tengah Regency, 2021	135

5.2.6	Luas Tanam, Luas Panen & Produksi Kubis di Kabupaten Aceh Tengah, 2021 Planted Area, Harvested Area & Production Of Cabbage by Subdistrict in Aceh Tengah Regency, 2021.....	136
5.2.7	Luas Tanam, Luas Panen & Produksi Kembang Kol di Kabupaten Aceh Tengah, 2021 Planted Area, Harvested Area & Production Of Cauliflower by Subdistrict in Aceh Tengah Regency, 2021	137
5.2.8	Luas Tanam, Luas Panen & Produksi Petsai/ Sawi di Kabupaten Aceh Tengah, 2021 Planted Area, Harvested Area & Production Of Petsai/ Mustard by Subdistrict in Aceh Tengah Regency, 2021	138
5.2.9	Luas Tanam, Luas Panen & Produksi Wortel di Kabupaten Aceh Tengah, 2021 Planted Area, Harvested Area & Production Of Carrot by Subdistrict in Aceh Tengah Regency, 2021.....	139
5.2.10	Luas Tanam, Luas Panen & Produksi Lobak di Kabupaten Aceh Tengah, 2021 Planted Area, Harvested Area & Production Of Turnip by Subdistrict in Aceh Tengah Regency, 2021.....	140
5.2.11	Luas Tanam, Luas Panen & Produksi Kacang Merah di Kabupaten Aceh Tengah, 2021 Planted Area, Harvested Area & Production Of Red Beans by Subdistrict in Aceh Tengah Regency, 2021	141
5.2.12	Luas Tanam, Luas Panen & Produksi Kacang Panjang di Kabupaten Aceh Tengah, 2021 Planted Area, Harvested Area & Production Of Long Beans by Subdistrict in Aceh Tengah Regency, 2021	142
5.2.13	Luas Tanam, Luas Panen & Produksi Cabe Besar di Kabupaten Aceh Tengah, 2021 Planted Area, Harvested Area & Production Of Big Chili by Subdistrict in Aceh Tengah Regency, 2021	143
5.2.14	Luas Tanam, Luas Panen & Produksi Cabe Rawit di Kabupaten Aceh Tengah, 2021 Planted Area, Harvested Area & Production Of Cayene Pepper by Subdistrict in Aceh Tengah Regency, 2021	144
5.2.15	Luas Tanam, Luas Panen & Produksi Paprika di Kabupaten Aceh Tengah, 2021 Planted Area, Harvested Area & Production Of Paprika by Subdistrict in Aceh Tengah Regency, 2021	145
5.2.16	Luas Tanam, Luas Panen & Produksi Jamur di Kabupaten Aceh Tengah, 2021 Planted Area, Harvested Area & Production Of Mold by Subdistrict in Aceh Tengah Regency, 2021.....	146
5.2.17	Luas Tanam, Luas Panen & Produksi Tomat di Kabupaten Aceh Tengah, 2021 Planted Area, Harvested Area & Production Of Tomatoes by Subdistrict in Aceh Tengah Regency, 2021.....	147
5.2.18	Luas Tanam, Luas Panen & Produksi Terung di Kabupaten Aceh Tengah, 2021 Planted Area, Harvested Area & Production Of Eggplant by Subdistrict in Aceh Tengah Regency, 2021.....	148

5.2.19	Luas Tanam, Luas Panen & Produksi Tomat di Kabupaten Aceh Tengah, 2021 Planted Area, Harvested Area & Production Of Tomatoes by Subdistrict in Aceh Tengah Regency, 2021	149
5.2.20	Luas Tanam, Luas Panen & Produksi Buncis di Kabupaten Aceh Tengah, 2021 Planted Area, Harvested Area & Production Of Beans by Subdistrict in Aceh Tengah Regency, 2021	150
5.2.21	Luas Tanam, Luas Panen & Produksi Ketimun di Kabupaten Aceh Tengah, 2021 Planted Area, Harvested Area & Production Of Cucumber by Subdistrict in Aceh Tengah Regency, 2021.....	151
5.2.22	Luas Tanam, Luas Panen & Produksi Labu Siam di Kabupaten Aceh Tengah, 2021 Planted Area, Harvested Area & Production Of Chayote by Subdistrict in Aceh Tengah Regency, 2021.....	152
5.2.23	Luas Tanam, Luas Panen & Produksi Kangkung di Kabupaten Aceh Tengah, 2021 Planted Area, Harvested Area & Production Of Spinach by Subdistrict in Aceh Tengah Regency, 2021.....	153
5.2.24	Luas Tanam, Luas Panen & Produksi Bayam di Kabupaten Aceh Tengah, 2021 Planted Area, Harvested Area & Production Of Spinach by Subdistrict in Aceh Tengah Regency, 2021	154
5.2.25	Luas Tanam, Luas Panen & Produksi Melon di Kabupaten Aceh Tengah, 2021 Planted Area, Harvested Area & Production Of Melon by Subdistrict in Aceh Tengah Regency, 2021	155
5.2.26	Luas Tanam, Luas Panen & Produksi Semangka di Kabupaten Aceh Tengah, 2021 Planted Area, Harvested Area & Production Of Watermelon by Subdistrict in Aceh Tengah Regency, 2021.....	156
5.2.27	Luas Tanam, Luas Panen & Produksi Belawah di Kabupaten Aceh Tengah, 2021 Planted Area, Harvested Area & Production Of Cantaloupe by Subdistrict in Aceh Tengah Regency, 2021.....	157
5.2.28	Luas Tanam, Luas Panen & Produksi Stroberi di Kabupaten Aceh Tengah, 2021 Planted Area, Harvested Area & Production Of Strawberry by Subdistrict in Aceh Tengah Regency, 2021.....	158
5.2.29	Rekap Luas Tanam, Luas Panen & Produksi Tanaman Buah-buahan di Kabupaten Aceh Tengah, 2021 Planted Area, Harvested Area & Production Of Fruit Plant In Aceh Tengah Regency, 2021.....	159
5.2.30	Luas Penanaman Baru, Luas yang Menghasilkan dan Produksi Alpukat Menurut kecamatan di Kabupaten Aceh Tengah, 2021 Planted Area, Produced Area & Production Of Avocado by Subdistrict in Aceh Tengah Regency, 2021	160
5.2.31	Luas Penanaman Baru, Luas yang Menghasilkan dan Produksi Belimbing Menurut kecamatan di Kabupaten Aceh Tengah, 2021 Planted Area, Produced Area & Production Of Star Fruit by Subdistrict in Aceh Tengah Regency, 2021	161

5.2.32	Luas Penanaman Baru, Luas yang Menghasilkan dan Produksi Duku/ Langsat/ Kokosan Menurut kecamatan di Kabupaten Aceh Tengah, 2021 Planted Area, Produced Area & Production Of Duku/ Langsat/ Kokosan by Subdistrict in Aceh Tengah Regency, 2021.....	162
5.2.33	Luas Penanaman Baru, Luas yang Menghasilkan dan Produksi Durian Menurut kecamatan di Kabupaten Aceh Tengah, 2021 Planted Area, Produced Area & Production Of Durian by Subdistrict in Aceh Tengah Regency, 2021	163
5.2.34	Luas Penanaman Baru, Luas yang Menghasilkan dan Produksi Jambu Biji Menurut kecamatan di Kabupaten Aceh Tengah, 2021 Planted Area, Produced Area & Production Of Guava by Subdistrict in Aceh Tengah Regency, 2021	164
5.2.35	Luas Penanaman Baru, Luas yang Menghasilkan dan Produksi Jambu Air Menurut kecamatan di Kabupaten Aceh Tengah, 2021 Planted Area, Produced Area & Production Of Water Apple by Subdistrict in Aceh Tengah Regency, 2021.....	165
5.2.36	Luas Penanaman Baru, Luas yang Menghasilkan dan Produksi Jeruk Siam/ Keprok Menurut kecamatan di Kabupaten Aceh Tengah, 2021 Planted Area, Produced Area & Production Of Tangerine by Subdistrict in Aceh Tengah Regency, 2021	166
5.2.37	Luas Penanaman Baru, Luas yang Menghasilkan dan Produksi Jeruk Besar Menurut kecamatan di Kabupaten Aceh Tengah, 2021 Planted Area, Produced Area & Production Of Orange by Subdistrict in Aceh Tengah Regency, 2021	167
5.2.38	Luas Penanaman Baru, Luas yang Menghasilkan dan Produksi Mangga Menurut kecamatan di Kabupaten Aceh Tengah, 2021 Planted Area, Produced Area & Production Of Mango by Subdistrict in Aceh Tengah Regency, 2021	168
5.2.39	Luas Penanaman Baru, Luas yang Menghasilkan dan Produksi Manggis Menurut kecamatan di Kabupaten Aceh Tengah, 2021 Planted Area, Produced Area & Production Of Mangosteen by Subdistrict in Aceh Tengah Regency, 2021.....	169
5.2.40	Luas Penanaman Baru, Luas yang Menghasilkan dan Produksi Nangka/ Cempedak Menurut kecamatan di Kabupaten Aceh Tengah, 2021 Planted Area, Produced Area & Production Of Jackfruit by Subdistrict in Aceh Tengah Regency, 2021	170
5.2.41	Luas Penanaman Baru, Luas yang Menghasilkan dan Produksi Nenas Menurut kecamatan di Kabupaten Aceh Tengah, 2021 Planted Area, Produced Area & Production Of Pineapple by Subdistrict in Aceh Tengah Regency, 2021	171
5.2.42	Luas Penanaman Baru, Luas yang Menghasilkan dan Produksi Pepaya Menurut kecamatan di Kabupaten Aceh Tengah, 2021 Planted Area, Produced Area & Production Of Papaya by Subdistrict in Aceh Tengah Regency, 2021.....	172
5.2.43	Luas Penanaman Baru, Luas yang Menghasilkan dan Produksi Pisang Menurut kecamatan di Kabupaten Aceh Tengah, 2021 Planted Area, Produced Area & Production Of Banana by Subdistrict in Aceh Tengah Regency, 2021	173

5.2.44	Luas Penanaman Baru, Luas yang Menghasilkan dan Produksi Rambutan Menurut kecamatan di Kabupaten Aceh Tengah, 2021 Planted Area, Produced Area & Production Of Rambutan by Subdistrict in Aceh Tengah Regency, 2021	174
5.2.45	Luas Penanaman Baru, Luas yang Menghasilkan dan Produksi Salak Menurut kecamatan di Kabupaten Aceh Tengah, 2021 Planted Area, Produced Area & Production Of Salak by Subdistrict in Aceh Tengah Regency, 2021	175
5.2.46	Luas Penanaman Baru, Luas yang Menghasilkan dan Produksi Sawo Menurut kecamatan di Kabupaten Aceh Tengah, 2021 Planted Area, Produced Area & Production Of Sapodilla Fruit by Subdistrict in Aceh Tengah Regency, 2021.....	176
5.2.47	Luas Penanaman Baru, Luas yang Menghasilkan dan Produksi Markuisah/ Konyal Menurut kecamatan di Kabupaten Aceh Tengah, 2021 Planted Area, Produced Area & Production Of Passion Fruit by Subdistrict in Aceh Tengah Regency, 2021	177
5.2.48	Luas Penanaman Baru, Luas yang Menghasilkan dan Produksi Sirsak Menurut kecamatan di Kabupaten Aceh Tengah, 2021 Planted Area, Produced Area & Production Of Soursop by Subdistrict in Aceh Tengah Regency, 2021.....	178
5.2.49	Luas Penanaman Baru, Luas yang Menghasilkan dan Produksi Sukun Menurut kecamatan di Kabupaten Aceh Tengah, 2021 Planted Area, Produced Area & Production Of Bread Fruit by Subdistrict in Aceh Tengah Regency, 2021	179
5.2.50	Luas Penanaman Baru, Luas yang Menghasilkan dan Produksi Apel Menurut kecamatan di Kabupaten Aceh Tengah, 2021 Planted Area, Produced Area & Production Of Apple by Subdistrict in Aceh Tengah Regency, 2021	180
5.2.51	Luas Penanaman Baru, Luas yang Menghasilkan dan Produksi Anggur Menurut kecamatan di Kabupaten Aceh Tengah, 2021 Planted Area, Produced Area & Production Of Grape by Subdistrict in Aceh Tengah Regency, 2021	181
5.2.52	Luas Penanaman Baru, Luas yang Menghasilkan dan Produksi Melinjo Menurut kecamatan di Kabupaten Aceh Tengah, 2021 Planted Area, Produced Area & Production Of Melinjo by Subdistrict in Aceh Tengah Regency, 2021.....	182
5.2.53	Luas Penanaman Baru, Luas yang Menghasilkan dan Produksi Petai Menurut kecamatan di Kabupaten Aceh Tengah, 2021 Planted Area, Produced Area & Production Of Petai by Subdistrict in Aceh Tengah Regency, 2021	183
5.2.54	Luas Penanaman Baru, Luas yang Menghasilkan dan Produksi Jengkol Menurut kecamatan di Kabupaten Aceh Tengah, 2021 Planted Area, Produced Area & Production Of Jengkol by Subdistrict in Aceh Tengah Regency, 2021	184
5.2.55	Rekap Luas Penanaman Baru, Luas yang Menghasilkan dan Produksi Tanaman Biofarmaka di Kabupaten Aceh Tengah, 2021 Planted Area, Produced Area and Production Of Biopharmaceutical Plant In Aceh Tengah Regency, 2021	185
5.2.56	Luas Penanaman Baru, Luas yang Menghasilkan dan Produksi Jahe Menurut kecamatan di Kabupaten Aceh Tengah, 2021 Planted Area, Produced Area and Production Of Ginger by Subdistrict in Aceh Tengah Regency, 2021	186

5.2.57	Luas Penanaman Baru, Luas yang Menghasilkan dan Produksi Laos/ Lengkuas Menurut kecamatan di Kabupaten Aceh Tengah, 2021 Planted Area, Produced Area and Production Of Galangal by Subdistrict in Aceh Tengah Regency, 2021	187
5.2.58	Luas Penanaman Baru, Luas yang Menghasilkan dan Produksi Kencur Menurut kecamatan di Kabupaten Aceh Tengah, 2021 Planted Area, Produced Area and Production Of Kencur by Subdistrict in Aceh Tengah Regency, 2021	188
5.2.59	Luas Penanaman Baru, Luas yang Menghasilkan dan Produksi Kunyit Menurut kecamatan di Kabupaten Aceh Tengah, 2021 Planted Area, Produced Area and Production Of Turmeric by Subdistrict in Aceh Tengah Regency, 2021.....	189
5.2.60	Luas Penanaman Baru, Luas yang Menghasilkan dan Produksi Lempuyang Menurut kecamatan di Kabupaten Aceh Tengah, 2021 Planted Area, Produced Area and Production Of Lempuyang by Subdistrict in Aceh Tengah Regency, 2021.....	190
5.2.61	Luas Penanaman Baru, Luas yang Menghasilkan dan Produksi Temulawak Menurut kecamatan di Kabupaten Aceh Tengah, 2021 Planted Area, Produced Area and Production Of Temulawak by Subdistrict in Aceh Tengah Regency, 2021.....	191
5.2.62	Luas Penanaman Baru, Luas yang Menghasilkan dan Produksi Temu Ireng Menurut kecamatan di Kabupaten Aceh Tengah, 2021 Planted Area, Produced Area and Production Of Temu Ireng by Subdistrict in Aceh Tengah Regency, 2021.....	192
5.2.63	Luas Penanaman Baru, Luas yang Menghasilkan dan Produksi Dlingo/ Dringu Menurut kecamatan di Kabupaten Aceh Tengah, 2021 Planted Area, Produced Area and Production Of Dlingo/ Dringo by Subdistrict in Aceh Tengah Regency, 2021.....	193
5.2.64	Luas Penanaman Baru, Luas yang Menghasilkan dan Produksi Kapulaga Menurut kecamatan di Kabupaten Aceh Tengah, 2021 Planted Area, Produced Area and Production Of Kapulaga by Subdistrict in Aceh Tengah Regency, 2021.....	194
5.2.65	Luas Penanaman Baru, Luas yang Menghasilkan dan Produksi Mengkudu/ Pace Menurut kecamatan di Kabupaten Aceh Tengah, 2021 Planted Area, Produced Area and Production Of Mengkudu/ Pace by Subdistrict in Aceh Tengah Regency, 2021 ...	195
5.2.66	Luas Penanaman Baru, Luas yang Menghasilkan dan Produksi Mahkota Dewa Menurut kecamatan di Kabupaten Aceh Tengah, 2021 Planted Area, Produced Area and Production Of Mahkota Dewa by Subdistrict in Aceh Tengah Regency, 2021	196
5.2.67	Luas Penanaman Baru, Luas yang Menghasilkan dan Produksi Keji Beling Menurut kecamatan di Kabupaten Aceh Tengah, 2021 Planted Area, Produced Area and Production Of Keji Beling by Subdistrict in Aceh Tengah Regency, 2021.....	197
5.2.68	Luas Penanaman Baru, Luas yang Menghasilkan dan Produksi Sambiloto Menurut kecamatan di Kabupaten Aceh Tengah, 2021 Planted Area, Produced Area and Production Of Sambiloto by Subdistrict in Aceh Tengah Regency, 2021.....	198

5.3.1	Rekap Perkembangan Luas Areal, Produksi, dan Produktivitas Komoditas Perkebunan Rakyat Tanaman Tahunan di Kabupaten Aceh Tengah, 2021 Planted Area, Production, and Productivity of Annual Plantation In Aceh Tengah Regency, 2021	199
5.3.2	Rekap Perkembangan Luas Areal, Produksi, dan Produktivitas Komoditas Perkebunan Rakyat Tanaman Semusim di Kabupaten Aceh Tengah, 2021 Planted Area, Production, and Productivity of Seasonal Plantation In Aceh Tengah Regency, 2021 .	201
5.4.1	Populasi Ternak Besar Menurut Kecamatan di Kabupaten Aceh Tengah, 2021 Population Of Livestock by Subdistrict In Aceh Tengah Regency, 2021	203
5.4.2	Populasi Ternak Besar Menurut Kecamatan di Kabupaten Aceh Tengah, 2021 Population Of Livestock by Subdistrict In Aceh Tengah Regency, 2021	205
5.4.3	Jumlah Pematangan Ternak Besar yang Tercatat di Rumah Potong Hewan Menurut Kecamatan di Kabupaten Aceh Tengah, 2021 Number Of Livestock Slaughtered at Slaughtered House by Subdistrict In Aceh Tengah Regency, 2021.....	206
5.4.4	Jumlah Pematangan Ternak Kecil yang Tercatat di Rumah Potong Hewan Menurut Kecamatan di Kabupaten Aceh Tengah, 2021 Number Of Poultry Slaughtered at Slaughtered House by Subdistrict In Aceh Tengah Regency, 2021.....	208
5.4.5	Produksi Daging Ternak Besar (Kg) Menurut Kecamatan di Kabupaten Aceh Tengah, 2021 Livestock Meat Production (Kg) by Subdistrict In Aceh Tengah Regency, 2021	209
5.4.6	Produksi Daging Ternak Kecil (Kg) Menurut Kecamatan di Kabupaten Aceh Tengah, 2021 Poultry Meat Production (Kg) by Subdistrict In Aceh Tengah Regency, 2021	211
5.4.7	Jumlah Ternak yang Keluar dari dan Masuk ke Kabupaten Aceh Tengah, 2021 Number Of Exported and Imported Livestock in Aceh Tengah Regency, 2021	212
5.5.1	Luas Areal Eksisting Budidaya Perikanan (Ha) Berdasarkan Jenis Budidaya Ikan Menurut Kecamatan di Kabupaten Aceh Tengah, 2021 Aquaculture Existing Area (Ha) Based of Type of Aquaculture by Subdistrict in Aceh Tengah Regency, 2021	213
5.5.2	Jumlah Pembudidaya Ikan (Orang) Berdasarkan Jenis Budidaya Ikan Menurut Kecamatan di Kabupaten Aceh Tengah, 2021 Number of Fish Farmer (Person) Based on Type of Aquaculture by Subdistrict in Aceh Tengah Regency, 2021	216
5.5.3	Produksi Perikanan Budidaya (Ton) Berdasarkan Jenis Budidaya Ikan Menurut Kecamatan Di Kabupaten Aceh Tengah, 2021 Aquaculture Production (Ton) Based of Type of Aquaculture by Subdistrict in Aceh Tengah Regency, 2021.....	219
5.5.4	Produksi Perikanan Budidaya (Ton) Berdasarkan Jenis Ikan Menurut Kecamatan di Kabupaten Aceh Tengah, 2021 Aquaculture Production (Ton) Based of Type of Fish by Subdistrict in Aceh Tengah Regency, 2021	222
5.5.5	Produksi dan Nilai Produksi Perikanan Budidaya Berdasarkan Jenis Budidaya Ikan Menurut Kecamatan di Kabupaten Aceh Tengah, 2021 Production and Value of	

Aquaculture Production Based of Type of Aquaculture by District in Central Aceh Regency, 2021.....	224
5.5.6 Luas Areal Perairan Umum Daratan (Ha) Berdasarkan Jenis Menurut Kecamatan di Kabupaten Aceh Tengah, 2021 Inland Open Water Area (Ha) Based on Type by Subdistrict in Aceh Tengah Regency, 2021	229
5.5.7 Jumlah Nelayan (Orang) Berdasarkan Jenis Perairan Umum Daratan Menurut Kecamatan di Kabupaten Aceh Tengah, 2021 Number of Fishermen (Person) Based on Type of Inland Open Water by Subdistrict in Aceh Tengah Regency, 2021..	231
5.5.8 Jumlah Nelayan (Orang) Berdasarkan Kapal Perikanan dan Jenis Perairan Umum Darat Menurut Kecamatan di Kabupaten Aceh Tengah, 2021 Number Of Fisherman (Person) Based on Fishing Vessel & Location by Subdistrict In Aceh Tengah Regency, 2021.....	233
5.5.9 Produksi Perikanan Tangkap (Ton) di Perairan Umum Daratan Menurut Kecamatan di Kabupaten Aceh Tengah, 2019-2021 Inland Openwater Capture Fisheries Production (Ton) by Subdistrict in Aceh Tengah Regency, 2019-2021	237
5.5.10 Produksi Perikanan Tangkap (Ton) Di Perairan Umum Daratan Berdasarkan Jenis Ikan Menurut Kecamatan di Kabupaten Aceh Tengah, 2021 Inland Openwater Capture Fisheries Production (Ton) Based on Type of Fish by Subdistrict in Aceh Tengah Regency, 2021.....	239
5.5.11 Produksi Perikanan Tangkap (Ton) Di Perairan Umum Daratan Berdasarkan Jenis Ikan Menurut Kuartal di Kabupaten Aceh Tengah, 2021 Inland Openwater Capture Fisheries Production (Ton) Based on Type of Fish by Quarter in Aceh Tengah Regency, 2021	243
5.5.12 Angka Konsumsi Ikan (AKI) Kabupaten Aceh Tengah, 2014-2021 Fish Consumption Rate (FCR) Aceh Tengah Aceh Regency, 2014-2021	244
6.1.1 Jumlah Industri Menurut Jenis Usaha di Kecamatan Linge Kabupaten Aceh Tengah, 2021 Number of Industries by Type in Linge Subdistrict Aceh Tengah Regency, 2021	253
6.1.2 Jumlah Industri Menurut Jenis Usaha di Kecamatan Atu Lintang Kabupaten Aceh Tengah, 2021 Number of Industries by Type in Atu Lintang Subdistrict Aceh Tengah Regency, 2021.....	254
6.1.3 Jumlah Industri Menurut Jenis Usaha di Kecamatan Jagong Jeget Kabupaten Aceh Tengah, 2021 Number of Industries by Type in Jagong Jeget Subdistrict Aceh Tengah Regency, 2021	255
6.1.4 Jumlah Industri Menurut Jenis Usaha di Kecamatan Bintang Kabupaten Aceh Tengah, 2021 Number of Industries by Type in Bintang Subdistrict Aceh Tengah Regency, 2021	256

6.1.5	Jumlah Industri Menurut Jenis Usaha di Kecamatan Lut Tawar Kabupaten Aceh Tengah, 2021 Number of Industries by Type in Lut Tawar Subdistrict Aceh Tengah Regency, 2021	257
6.1.6	Jumlah Industri Menurut Jenis Usaha di Kecamatan Kebayakan Kabupaten Aceh Tengah, 2021 Number of Industries by Type in Kebayakan Subdistrict Aceh Tengah Regency, 2021	260
6.1.7	Jumlah Industri Menurut Jenis Usaha di Kecamatan Pegasing Kabupaten Aceh Tengah, 2021 Number of Industries by Type in Pegasing Subdistrict Aceh Tengah Regency, 2021	262
6.1.8	Jumlah Industri Menurut Jenis Usaha di Kecamatan Bies Kabupaten Aceh Tengah, 2021 Number of Industries by Type in Bies Subdistrict Aceh Tengah Regency, 2021	264
6.1.9	Jumlah Industri Menurut Jenis Usaha di Kecamatan Bebesen Kabupaten Aceh Tengah, 2021 Number of Industries by Type in Bebesen Subdistrict Aceh Tengah Regency, 2021	265
6.1.10	Jumlah Industri Menurut Jenis Usaha di Kecamatan Kute Panang Kabupaten Aceh Tengah, 2021 Number of Industries by Type in Kute Panang Subdistrict Aceh Tengah Regency, 2021	268
6.1.11	Jumlah Industri Menurut Jenis Usaha di Kecamatan Silih Nara Kabupaten Aceh Tengah, 2021 Number of Industries by Type in Silih Nara Subdistrict Aceh Tengah Regency, 2021	269
6.1.12	Jumlah Industri Menurut Jenis Usaha di Kecamatan Ketol Kabupaten Aceh Tengah, 2021 Number of Industries by Type in Ketol Subdistrict Aceh Tengah Regency, 2021	270
6.1.13	Jumlah Industri Menurut Jenis Usaha di Kecamatan Celala Kabupaten Aceh Tengah, 2021 Number of Industries by Type in Celala Subdistrict Aceh Tengah Regency, 2021	271
6.1.14	Jumlah Industri Menurut Jenis Usaha di Kecamatan Rusip Antara Kabupaten Aceh Tengah, 2021 Number of Industries by Type in BRusip Antara Subdistrict Aceh Tengah Regency, 2021.....	272
6.1.15	Jumlah Industri Pertanian dan Perkebunan Menurut Kecamatan di Kabupaten Aceh Tengah, 2021 Number of Agricultural Industries by Subdistrict in Aceh Tengah Regency, 2021.....	273
6.2.1	Jumlah Usaha Tambang Galian C yang Telah Direkomendasi di Kabupaten Aceh Tengah, 2021 Number of C Mining Businesses which Have Been Recommended in Aceh Tengah Regency, 2021.....	275
6.3.1	Jumlah Pelanggan Listrik Menurut Kecamatan di Kabupaten Aceh Tengah, 2021 Number of Electricity Customers by Subdistrict in Aceh Tengah Regency, 2021	276

6.3.2	Daya Terpasang, Produksi, dan Distribusi Listrik PT. PLN (Persero) ULP Takengon di Kabupaten Aceh Tengah, 2018-2021 Installed Electricity Power, Production, and Distribution of State Electricity Company – Takengon in Aceh Tengah Regency, 2018-2021	277
6.3.3	Jumlah Pelanggan, Daya Tersambung (VA), Dan KWh Terjual di PT PLN (persero) ULP Aceh Tengah, 2021 Number of Electricity Customers, Connected Power (VA), and KWh Sold pf State Electricity Company – Takengon, 2021	278
6.3.4	Jumlah Pelanggan PDAM & IKK Menurut Jenis Konsumen di PDAM Tirta Tawar Kabupaten Aceh Tengah, 2018-2021 Number of PDAM & IKK Customers by Type of Consumers in PDAM Tirta Tawar, Aceh Tengah Regency, 2018-2021	279
6.3.5	Jumlah Air Minum yang Disalurkan Menurut Jenis Konsumen di Kabupaten Aceh Tengah, 2019-2021 Amount of Distributed Water by Type of Consumers in Aceh Tengah, 2018-2021	280
6.3.6	Jumlah Pelanggan Aktif PDAM & IKK Menurut Bulan di Kabupaten Aceh Tengah, 2021 Number of PDAM & IKK Customers by Month in Aceh Tengah Regency, 2021	281
6.3.7	Jumlah Produksi Air Minum (M ³) PDAM & IKK Menurut Bulan di Kabupaten Aceh Tengah, 2021 Amount of PDAM & IKK Drinking Water Production (M ³) by Month in Aceh Tengah Regency, 2021	285
7.1	Daftar Hotel/Losmen/Mess/Penginapan di Kabupaten Aceh Tengah, 2021 List Of Hotels/Inns/Mess in Aceh Tengah Regency, 2021	296
7.2	Daftar Restoran/Rumah Makan/Café di Kabupaten Aceh Tengah, 2021 List Of Restaurants/Café in Aceh Tengah Regency, 2021	298
7.3	Daftar Nama-nama Tempat Wisata Andalan di Kabupaten Aceh Tengah, 2021 Names Of Top Tourist Destination in Aceh Tengah Regency, 2021	300
7.4	Jumlah Hotel/Losemen/Mess/Penginapan Menurut Kecamatan di Kabupaten Aceh Tengah, 2021 Number Of Hotels, Inn by Subdistrict In Aceh Tengah Regency, 2021	303
7.5	Jumlah Restoran/ Warung Makan Menurut Kecamatan di Kabupaten Aceh Tengah, 2021 Number Of Restaurants/ Food Stals by Subdistrict In Aceh Tengah Regency, 2021	304
7.6	Jumlah Wisatawan yang Berkunjung ke Kabupaten Aceh Tengah Menurut Bulan, 2019 Numbers Of Tourist Visiting Aceh Tengah Regency by Month , 2019	305
7.7	Jumlah Wisatawan yang Berkunjung ke Kabupaten Aceh Tengah Menurut Bulan, 2021 Numbers Of Tourist Visiting Aceh Tengah Regency by Month , 2021	306

8.1.1	Panjang Jalan Menurut Tingkat Kewenangan Pemerintahan di Kabupaten Aceh Tengah (km), 2018–2021 Length of Road by Level of Government Authority in Aceh Tengah Regency (km), 2018–2021	320
8.1.2	Panjang Jalan Menurut Jenis Permukaan Jalan di Kabupaten Aceh Tengah (km), 2018–2021 Length of Road by Type of Road Surface in Aceh Tengah Regency (km), 2018–2021	321
8.1.3	Panjang Jalan Menurut Kondisi Jalan di Kabupaten Aceh Tengah (km), 2018–2021 Length of Road by Condition of Roads in Aceh Tengah Regency (km), 2018–2021	322
8.1.4	Panjang Jalan Menurut Kelas Jalan di Kabupaten Aceh Tengah (km), 2018–2021 Length of Road by Class of Road in Aceh Tengah Regency (km), 2018–2021.....	323
8.1.5	Jumlah Kendaraan Bermotor yang Terdaftar Menurut Jenis Kendaraan di Kabupaten Aceh Tengah, 2018–2021 Number Of Vehicles Registered by Type in Aceh Tengah Regency, 2018–2021	324
8.1.6	Jumlah Kendaraan Bermotor yang Terdaftar Menurut Jenis dan Bulan di Kabupaten Aceh Tengah, 2021 Number Of Vehicles Registeres by Type and Month in Aceh Tengah Tegency, 2021.....	325
8.2.1	Kode Pos dan Jumlah Kantor Pos Pembantu Menurut Kecamatan Di Kabupaten Aceh Tengah, 2021 Postal Code and Number Of Post Office Subsidiaries By Subdistrict in Aceh Tengah Regency, 2021.....	326
8.2.2	Jumlah Surat Biasa yang Dikirim dan Diterima di Kabupaten Aceh Tengah, 2021 Number of Regular Mail (Outgoing & Incoming) in Aceh Tengah Regency, 2021	327
8.2.3	Jumlah Surat Kilat Khusus yang Dikirim dan Diterima di Kabupaten Aceh Tengah, 2021 Number of Express Mail (Outgoing & Incoming) in Aceh Tengah Regency, 2021	328
8.2.4	Jumlah Paket Pos yang Dikirim dan Diterima di Kabupaten Aceh Tengah, 2021 Number of Post Package (Outgoing & Incoming) in Aceh Tengah Regency, 2021	329
8.2.5	Jumlah Pengiriman dan Pembayaran Wesel Pos di Kabupaten Aceh Tengah, 2021 Number of Postal Money Order (Sent & Received) in Aceh Tengah Regency, 2021	330
9.1	Posisi Tabungan Masyarakat Pada Bank Umum di Kabupaten Aceh Tengah (Rupiah), 2019 Public Savings Position at Commercial Banks in Central Aceh Regency (Rupiah), 2019	336
9.2	Posisi Tabungan Masyarakat Pada Bank Umum di Kabupaten Aceh Tengah (Rupiah), 2021 Public Savings Position at Commercial Banks in Central Aceh Regency (Rupiah), 2021	338

9.3	Perkembangan Posisi Kredit Perbankan yang Disalurkan ke Masyarakat Pada Bank Umum Menurut Penggunaan di Kabupaten Aceh Tengah (Rupiah), 2019 Development of the Position of Banking Loans Distributed to the Community at Commercial Banks by Use in Aceh Tengah Regency,2019	340
9.4	Perkembangan Posisi Kredit Perbankan yang Disalurkan ke Masyarakat Pada Bank Umum Menurut Penggunaan di Kabupaten Aceh Tengah (Rupiah), 2021 Development of the Position of Banking Loans Distributed to the Community at Commercial Banks by Use in Aceh Tengah Regency,2021	341
9.5	Rekapitulasi Transaksi Jumlah Uang Beredar Di Kabupaten Aceh Tengah (Juta Rupiah), 2017-2021 Recapitulation Of Money Circulation Transactions In Aceh Tengah Regency (Million Rupiah), 2017-2021.....	342
9.6	Jumlah Koperasi Menurut Jenis Koperasi dan Kecamatan di Kabupaten Aceh Tengah, 2019 Distance Number of Cooperatives by Type of Cooperative and Subdistrict in Aceh Tengah Regency, 2019	343
10.1	Rata-rata Pengeluaran per Kapita Sebulan Menurut Kelompok Komoditas (rupiah) di Kabupaten Aceh Tengah, 2019-2021 Monthly Average Expenditure per Capita by Commodity Group (rupiahs) in Aceh Tengah Regency, 2019-2021	350
11.1	Jumlah Sarana Perdagangan Menurut Jenis di Kabupaten Aceh Tengah, 2019-2021 Number of Trading Facilities by Types of Trading Facility in Aceh Tengah Regency, 2019-2021.....	358
11.2	Jumlah Surat Izin Usaha Perdagangan (SIUP) yang Diterbitkan Menurut Bulan di Kabupaten Aceh Tengah, 2021 Number of Trade Business License Issued by Month in Aceh Tengah Regency, 2021	359
11.3	Rekapitulasi Jumlah Tanda Daftar Perusahaan (TDP) yang Diterbitkan di Kabupaten Aceh Tengah, 2017-2021 Number of Company Registration Certificate Issued in Aceh Tengah Regency, 2017-2021.....	360
11.4	Rekapitulasi Jumlah Tanda Daftar Perusahaan (TDP) yang Diterbitkan di Kabupaten Aceh Tengah, 2021 Number of Company Registration Certificate Issued in Aceh Tengah Regency, 2021	361
12.1	Produk Domestik Regional Bruto (PDRB) Kab. Aceh Tengah Atas Dasar Harga Berlaku (ADHB) Menurut Lapangan Usaha (juta rupiah), 2019-2021 Gross Regional Domestic Product (GRDP) of Aceh Tengah Regency at Current Market Prices by Industry (million rupiahs), 2019- 2021.....	372

12.2	Produk Domestik Regional Bruto (PDRB) Kab. Aceh Tengah Atas Dasar Harga Konstan (ADHK) 2010 Menurut Lapangan Usaha (juta rupiah), 2019-2021 Gross Regional Domestic Product (GRDP) of Aceh Tengah Regency at 2010 Constant Market Prices by Industry (million rupiahs), 2019- 2021	374
12.3	Distribusi Persentase Produk Domestik Regional Bruto Kab. Aceh Tengah Atas Dasar Harga Berlaku 2010 Menurut Lapangan Usaha, 2019-2021 Percentage Distribution Gross Regional Domestic Product of Aceh Tengah Regency at Current Market Prices by Industry, 2019- 2021	376
12.4	Laju Pertumbuhan Produk Domestik Regional Bruto Kab. Aceh Tengah Atas Dasar Harga Konstan 2010 Menurut Lapangan Usaha (persen), 2019-2021 Growth Rate Gross Regional Domestic Product of Aceh Tengah Regency at Constant 2010 Market Prices by Industry (percent), 2019- 2021	378
12.5	Indeks Implisit Produk Domestik Regional Bruto Kab. Aceh Tengah Atas Dasar Harga Konstan 2010 Menurut Lapangan Usaha (persen), 2019-2021 Implicit Index Gross Regional Domestic Product of Aceh Tengah Regency at Constant 2010 Market Prices by Industry (percent), 2019- 2021.....	380
12.6	Laju Indeks Implisit Produk Domestik Regional Bruto Kab. Aceh Tengah Atas Dasar Harga Konstan 2010 Menurut Lapangan Usaha (persen), 2019-2021 Growth Implicit Index Gross Regional Domestic Product of Aceh Tengah Regency at Constant 2010 Market Prices by Industry (percent), 2019- 2021	382
12.7	Produk Domestik Regional Bruto Menurut Pengeluaran (PDRB-e) Kab. Aceh Tengah Atas Dasar Harga Berlaku (ADHB) Menurut Lapangan Usaha (juta rupiah), 2019-2021 Gross Regional Domestic Product by Expenditure (GRDP-e) of Aceh Tengah Regency at Current Market Prices by Industry (million rupiahs), 2019- 2021	384
12.8	Produk Domestik Regional Bruto Menurut Pengeluaran (PDRB-e) Kab. Aceh Tengah Atas Dasar Harga Konstan (ADHK) 2010 Menurut Lapangan Usaha (juta rupiah), 2019-2021 Gross Regional Domestic Product by Expenditure (GRDP-e) of Aceh Tengah Regency at 2010 Constant Market Prices by Industry (million rupiahs), 2019- 2021 ...	385
12.9	Distribusi Persentase Produk Domestik Regional Bruto Menurut Pengeluaran (PDRB-e) Kab. Aceh Tengah Atas Dasar Harga Berlaku Menurut Lapangan Usaha, 2019-2021 Percentage Distribution Gross Regional Domestic Product by Expenditure (GRDP-e) of Aceh Tengah Regency at Current Market Prices by Industry, 2019- 2021	386
12.10	Laju Pertumbuhan Produk Domestik Regional Bruto Menurut Pengeluaran (PDRB-e) Kab. Aceh Tengah Atas Dasar Harga Konstan 2010 Menurut Lapangan Usaha (persen), 2019-2021 Growth Rate Gross Regional Domestic Product by Expenditure (GRDP-e) of Aceh Tengah Regency by Expenditure at Constant 2010 Market Prices by Industry (percent), 2019- 2021.....	387
12.11	Indeks Implisit Produk Domestik Regional Bruto Menurut Pengeluaran (PDRB-e) Kab. Aceh Tengah Atas Dasar Harga Konstan 2010 Menurut Lapangan Usaha	

(persen), 2019-2021 Implicit Index Gross Regional Domestic Product by Expenditure (GRDP-e) of Aceh Tengah Regency at Constant 2010 Market Prices by Industry (percent), 2019- 2021 388

12.12 Laju Indeks Implisit Produk Domestik Regional Bruto (PDRB) Menurut Pengeluaran Kab. Aceh Tengah Atas Dasar Harga Konstan 2010 Menurut Lapangan Usaha (persen), 2019-2021 Growth Implicit Index Gross Regional Domestic Product by Expenditure (GRDP-e) of Aceh Tengah Regency at Constant 2010 Market Prices by Industry (percent), 2019- 2021 389

13.1 Perbandingan Jumlah Penduduk Berdasarkan Kabupaten/Kota di Provinsi Aceh (ribu), 2019-2021 Comparison of Population by Regency/Municipality in Aceh Province (thousand), 2019-2021 394

13.2 Sex Rasio Menurut Kabupaten/Kota di Provinsi Aceh (persen), 2019-2021 Sex Ratio by Regency/Municipality in Aceh Province (percent), 2019-2021..... 395

13.3 Indeks Pembangunan Manusia Menurut Kabupaten/Kota di Provinsi Aceh, 2019-2021 Human Development Index by Regency/Municipality in Aceh Province, 2019-2021 396

13.4 Indeks Pembangunan Gender Menurut Kabupaten/Kota di Provinsi Aceh, 2019-2021 Gender Development Index by Regency/Municipality in Aceh Province, 2019-2021 397

13.5 Indeks Pemberdayaan Gender Menurut Kabupaten/Kota di Provinsi Aceh, 2019-2021 Gender Empowerment Index by Regency/Municipality in Aceh Province, 2019-2021..... 398

13.6 Tingkat Partisipasi Angkatan Kerja (TPAK) Menurut Kabupaten/Kota di Provinsi Aceh (persen), 2019-2021 Labor Force Participation Rate (LFPR) by Regency/Municipality in Aceh Province (percent), 2019-2021 399

13.7 Tingkat Pengangguran Terbuka (TPT) Menurut Kabupaten/Kota di Provinsi Aceh (persen), 2019-2021 Labor Force Participation Rate (LFPR) by Regency/Municipality in Aceh Province (percent), 2019-2021 400

13.8 Perbandingan Jumlah Penduduk Miskin (Ribuan Orang) Berdasarkan Kabupaten/Kota di Provinsi Aceh, 2019-2021 Comparison of Poverty Population (Thousand) by Regency/ Municipality in Aceh Province, 2019-2021..... 401

13.9 Perbandingan Persentase Penduduk Miskin (Persen) Berdasarkan Kabupaten/Kota di Provinsi Aceh, 2019-2021 Comparison of Poverty Population Percentage (percent) by Regency/ Municipality in Aceh Province, 2019-2021 402

13.10 Perbandingan Indeks Kedalaman Kemiskinan (P1) Berdasarkan Kabupaten/Kota di Provinsi Aceh, 2019-2021 Comparison of Poverty Depth Index (P1) by Regency/ Municipality in Aceh Province, 2019-2021..... 403

13.11	Perbandingan Indeks Keparahan Kemiskinan (P2) Berdasarkan Kabupaten/Kota di Provinsi Aceh, 2019-2021 Comparison of Poverty Severity Index (P2) by Regency/ Municipality in Aceh Province, 2019-2021.....	404
13.12	Perbandingan Garis Kemiskinan (Rp) Berdasarkan Kabupaten/Kota di Provinsi Aceh, 2019-2021 Comparison of Poverty Line (Rp) by Regency/Municipality in Aceh Province, 2019-2021.....	405
13.13	Perbandingan Gini Rasio Berdasarkan Kabupaten/Kota di Provinsi Aceh, 2019-2021 Comparison of Gini Ratio by Regency/Municipality in Aceh Province, 2019-2021	406

<https://acehtengahkab.bps.go.id>

<https://acehtengahkab.bps.go.id>

DAFTAR GAMBAR / *LIST OF FIGURES*

<https://acehtengahkab.bps.go.id>

<https://acehtengahkab.bps.go.id>

PENJELASAN UMUM / EXPLANATORY NOTES

Tanda-tanda, satuan-satuan, dan lain-lainnya yang digunakan dalam publikasi ini adalah sebagai berikut:

Symbols, measurement units, and acronyms which are used in this publication, are as follows:

1. TANDA-TANDA/ SYMBOLS

Data tidak tersedia/ <i>Data not available</i>	:	...
Tidak ada atau nol / <i>Null or zero</i>	:	—
Data dapat diabaikan/ <i>Data negligible</i>	:	0
Tanda decimal/ <i>Decimal point</i>	:	,
Data tidak dapat ditampilkan/ <i>Not applicable</i>	:	NA
Angka perkiraan/ <i>Estimated figures</i>	:	^e
Angka diperbaiki/ <i>Revised figures</i>	:	^r
Angka sementara/ <i>Preliminary figures</i>	:	*
Angka sangat sementara/ <i>Very preliminary figures</i>	:	**
Angka sangat sangat sementara/ <i>Very very preliminary figures</i>	:	***

2. SATUAN/ UNITS

Barel/ <i>barrel</i>	:	158,99 liter/ <i>litres</i> = 1/6,2898 m ³
hektar (ha)/ <i>hectare (ha)</i>	:	10 000 m ²
kilometer (km)/ <i>kilometers (km)</i>	:	1 000 meter/ <i>meters (m)</i>
knot/ <i>knot</i>	:	1,8523 km/jam (<i>km/hour</i>)
kuintal/ <i>quintal</i>	:	100 kg
KWh	:	1 000 Watt <i>hour</i>
MWh.....	:	1 000 KWh
liter (untuk beras)/ <i>litre (for rice)</i>	:	0,80 kg
MMSCF	:	1/35,3 m ³
metrik ton (m,ton)/ <i>metric ton (m,ton)</i>	:	0,98241 long ton = 1 000 kg
ons/ <i>ounce</i>	:	28,31 gram/ <i>grams</i>
ton	:	1 000 kg

Satuan lain: buah, dus, butir, helai/lembar, kaleng, batang, pulsa, tonkilometer (ton-km), jam, menit, persen (%).

Other units: unit, pack, pieces, sheet, tin, pulse, ton-kilometres(ton-km), hour, minute, percent (%).

Perbedaan angka di belakang koma disebabkan oleh pembulatan angka.

The difference in decimal numbers is caused by rounding.

<https://acehtengahkab.bps.go.id>

DAFTAR SINGKATAN / LIST OF ABBREVIATIONS

SI	: Stasiun Iklim
SIMPK	: Stasiun Meteorologi Pertanian Khusus
t.t	: Tempat tidur
BCG	: <i>Bacillus Calmette Guerin</i>
DPT	: <i>Difteri, Pertusis, Tetanus</i>
TT	: Tetanus Toxoid
IOT	: Industri Obat Tradisional/ <i>Traditional Medicine Industry</i>
IKOT	: Industri Kecil Obat Tradisional/ <i>Traditional Medicine Small</i>
Alkes	: Alat kesehatan/ <i>Health Kits</i>
PKRT	: Perbekalan Kesehatan Rumah tangga/ <i>Household Health Logistics</i>
Kompl	: Komplemen/ <i>Complement</i>
IRTP	: Industri Pangan Produksi Rumah Tangga/ <i>Foods Home Industry</i>
PBF	: Pedagang Besar Farmasi/ <i>Pharmacy Whole-seller</i>
GFK	: Gudang Farmasi Kab/Kota/ <i>Regency/Municipality Pharmacy Warehouse</i>
RB	: Rumah Bersalin/ <i>Delivery House</i>
Pustu	: Puskesmas pembantu/ <i>Auxiliary Public Health Center</i>
BP	: Balai Pengobatan/ <i>Polyclinic</i>
TPS	: Tempat Pembuangan Sementara / <i>landfill</i>
Jamkesmas	: Jaminan kesehatan masyarakat miskin/ <i>Poor public health insurance</i>
PJKMU	: Program Jaminan Kesehatan Masyarakat Umum
SIUP	: Surat Ijin Usaha Perdagangan/ <i>Trading Permission Letter</i>
TDP	: Tanda Daftar Perusahaan/ <i>Company Registration Identity</i>
API	: Angka Pengenal Importir/ <i>Importer's Identity Number</i>

<https://acehtengahkab.bps.go.id>

Cover Bab 1

<https://acehtengahkab.bps.go.id>

BAB 1 GEOGRAFI DAN IKLIM / GEOGRAPHY AND CLIMATE

PENJELASAN TEKNIS

TECHNICAL NOTES

- | | |
|---|--|
| <p>1. Secara astronomis, Aceh Tengah terletak antara $4^{\circ} 10' 33'' - 5^{\circ} 57' 50''$ Lintang Utara dan di antara $95^{\circ} 15' 40'' - 97^{\circ} 20' 25''$ Bujur Timur.</p> | <p>21. <i>Astronomically, Aceh Tengah is located between $4^{\circ} 10' 33'' - 5^{\circ} 57' 50''$ North Latitude, and between $95^{\circ} 15' 40'' - 97^{\circ} 20' 25''$ North Longitude.</i></p> |
| <p>2. Berdasarkan posisi geografisnya, Kab Aceh Tengah memiliki batas-batas: Utara – Kabupaten Bener Meriah; Selatan – Kabupaten Gayo Lues; Barat – Kabupaten Nagan Raya; Timur – Kabupaten Aceh Timur.</p> | <p>22. <i>In terms of geographic position, Aceh Tengah Regency has boundaries as follows: North – Bener Meriah Regency; South – Gayo Lues Regency; West – Nagan Raya Regency; East – Aceh Timur Regency.</i></p> |
| <p>3. Kabupaten Aceh Tengah Terdiri dari 14 Kecamatan yaitu:</p> <ul style="list-style-type: none"> - Kecamatan Linge - Kecamatan Atu Lintang - Kecamatan Jagong Jeget - Kecamatan Bintang - Kecamatan Lut Tawar - Kecamatan Kebayakan - Kecamatan Pegasing - Kecamatan Bies - Kecamatan Bebesen - Kecamatan Kute Panang - Kecamatan Silih Nara - Kecamatan Ketol | <p>23. <i>Aceh Tengah Regency has 14 Subdistricts. These include:</i></p> <ul style="list-style-type: none"> - <i>Linge Subdistrict</i> - <i>Atu Lintang Subdistrict</i> - <i>Jagong Jeget Subdistrict</i> - <i>Bintang Subdistrict</i> - <i>Lut Tawar Subdistrict</i> - <i>Kebayakan Subdistrict</i> - <i>Pegasing Subdistrict</i> - <i>Bies Subdistrict</i> - <i>Bebesen Subdistrict</i> - <i>Kute Panang Subdistrict</i> - <i>Silih Nara Subdistrict</i> - <i>Ketol Subdistrict</i> |

- Kecamatan Celalla
 - Kecamatan Rusip Antara
4. Badan Pusat Statistik (BPS) telah melakukan pendataan Potensi Desa (Podes) sejak tahun 1980. Sejak saat itu, Podes dilaksanakan secara rutin sebanyak 3 kali dalam kurun waktu sepuluh tahun untuk mendukung kegiatan Sensus Penduduk, Sensus Pertanian, ataupun Sensus Ekonomi. Dengan demikian, fakta penting terkait ketersediaan infrastruktur dan potensi yang dimiliki oleh setiap wilayah dapat dipantau perkembangannya secara berkala dan terus menerus.
5. Sejak tahun 2008, pendataan Podes mengalami perubahan dengan adanya penambahan kuesioner suplemen kecamatan dan kabupaten/kota. Penambahan kuesioner tersebut bertujuan untuk meningkatkan manfaat data Podes bagi para konsumen data dan pemerintah daerah dalam perencanaan pembangunan wilayah.
6. Data Podes merupakan satu-satunya sumber data kewilayahan yang muatannya beragam dan
- *Celala Subdistrict*
 - *Rusip Antara Subdistrict*
24. *BPS-Statistics Indonesia has already recorded village potential (Podes) since 1980. Since then, Podes regularly implemented 3 (three) times within ten years to support the activities of the Population Census, Agriculture Census, or Economic Census. Thus, important facts related to the availability of infrastructure and the potential possessed by each region can be monitored regularly and continually.*
25. *Since 2008, Podes has been changed especially in providing additional information from subdistrict and regency/municipality, using separate questionnaires. The goal of these changes is to provide more benefits for data users and local government in regional development planning.*
26. *Podes data is the only one source of spatial data consisting of various information and providing*

- memberi gambaran tentang situasi pembangunan suatu wilayah (regional). Ini berbeda dengan data dari hasil pendekatan rumah tangga yang lebih menekankan pada dimensi aktivitas sektoral. Keduanya sama penting dan menjadi kekayaan BPS.
7. Cakupan Wilayah
Pencacahan Podes dilakukan secara sensus terhadap seluruh wilayah administrasi pemerintahan terendah setingkat desa (yaitu desa, kelurahan, nagari, Unit Permukiman Transmigrasi (UPT)) yang masih dibina oleh kementerian terkait. Berdasarkan hasil Podes 2019, ada sebanyak 295 wilayah setingkat desa yang tersebar di 14 Kecamatan di Kabupaten Aceh Tengah.
8. Metode Pengumpulan Data
Pengumpulan data Podes 2019 dilakukan melalui wawancara langsung oleh petugas terlatih dengan narasumber yang relevan. Petugas adalah aparatur ataupun mitra kerja BPS Kabupaten/Kota, sementara narasumber adalah kepala desa/lurah atau
- a picture of development progress in a region. The Podes data are different from data resulted from household surveys focusing on the dimension of sectoral activities. Both kind of data are important and become the trade mark of BPS on the data richness aspect.*
27. Podes Coverage
Podes enumeration is implemented as a census of the lowest governmental administrative region equivalent to village (i.e. village, sub-district, nagari, and Transmigration Settlement Unit which is still fostered by the relevant ministries). There were 295 village-level areas spread over 14 Subdistricts based on the result of Podes 2019.
28. Method of Data Collection
Data collection of Podes 2019 carried out through direct interviews by trained personnel with relevant respondents. The interviewers are BPS Regency/City personnel or partners, meanwhile, the selected respondents are the village head/sub-district head or

- narasumber lain yang memiliki pengetahuan terhadap wilayah target pencacahan.
9. Desa/Kelurahan Tepi Laut adalah desa/kelurahan yang sebagian atau seluruh wilayahnya bersinggungan langsung dengan laut, baik berupa pantai maupun tebing karang.
10. Desa/Kelurahan bukan tepi laut adalah desa/kelurahan yang wilayahnya tidak bersinggungan langsung dengan laut.
11. Desa/Kelurahan Lereng/Puncak adalah desa/kelurahan yang sebagian besar wilayahnya berada di puncak gunung/pegunungan atau terletak di antara puncak sampai lembah.
12. Desa/Kelurahan lembah adalah desa/kelurahan yang wilayahnya sebagian besar merupakan daerah rendah yang terletak di antara dua gunung/pegunungan atau daerah yang mempunyai kedudukan lebih rendah dibandingkan daerah sekitarnya.
13. Desa/Kelurahan Dataran adalah desa/kelurahan yang sebagian
- other respondents who have the knowledge towards the target area of enumeration.*
29. *Coastal Village/Coastal Sub-District is a village/sub-district which some areas are intersect/directly adjacent to the sea, either gently sloping/flat beach or cliffs/reef.*
30. *Non Coastal Village/Non Coastal Sub-District is a village which has no area that intersect/directly adjacent to the sea.*
31. *Slope/Peak Village/Sub-District is a village/sub-district which the largest part of village/sub-district lies on the highest part of mount/mountain or lies between the peaks to the valley.*
32. *Valley Village/Sub-District area is a village/sub-district with the largest part of the village/sub-district is a low area between two mountains or area that have a position lower than the surrounding areas.*
33. *Flat Village/Sub-District is a village/sub-district which the*

besar wilayahnya tampak datar, rata, dan membentang.

largest part of village1/sub-district looked plane, flat, and stretches.

14. Berdasarkan Peraturan Pemerintah Nomor 82 Tahun 2001 tentang Pengolahan Kualitas Air dan Pengendalian Pencemaran Air, klasifikasi mutu air ditetapkan menjadi empat kelas, yaitu: Kelas I, Kelas II, Kelas III, dan Kelas IV.
15. Kelas I, air yang dapat digunakan untuk air bahan baku air minum dan atau peruntukan lain yang mensyaratkan mutu air yang sama dengan kegunaan tersebut.
16. Kelas II, air yang dapat digunakan untuk prasarana atau sarana rekreasi air, pembudidayaan ikan air tawar, peternakan, air untuk mengairi pertanaman, dan atau peruntukan lain yang mensyaratkan mutu air yang sama dengan kegunaan tersebut.
17. Kelas III, air yang dapat digunakan untuk pembudidayaan ikan air tawar, peternakan, air untuk mengairi pertanaman, dan atau peruntukan lain yang mensyaratkan mutu air yang sama dengan kegunaan tersebut.
34. *Government Regulation Number 82 year 2001 on Water Quality Management and Water Pollution Control states that water quality is classified into four categories: Class I, Class II, Class III, and Class IV.*
35. *Class I, water that can be used for drinking and other uses requiring the same water quality category.*
36. *Class II, water that can be used for water recreation infrastructure, fresh water fish culture, animal husbandry, watering cropping, and other uses requiring the same water quality category.*
37. *Class III, water that can be used for fresh water fish culture, animal husbandry, watering cropping, and other uses requiring the same water quality category.*

18. Kelas IV, air yang dapat digunakan untuk pertanian dan atau peruntukan lain yang mensyaratkan mutu air yang sama dengan kegunaan tersebut.
19. Penentuan status mutu air sungai dilakukan dengan Metode Indeks Pencemaran (IP).
20. Metode IP: Status mutu air dihitung berdasarkan data sesaat dengan Metode Indeks Pencemaran Keputusan Menteri Lingkungan Hidup Nomor 115 tahun 2003 dibandingkan dengan kriteria mutu air kelas I dan kriteria mutu air kelas II Peraturan Pemerintah Nomor 82 tahun 2001. Status mutu yang diperoleh merupakan status mutu sesaat dan hanya berdasarkan parameter tertentu yang dipantau di tiap sungai dengan jumlah dan jenis yang berbeda.
38. *Class IV, water that can be used for watering cropping and other uses requiring the same water quality category.*
39. *Determination of river water quality status with Pollutant Index Method.*
40. *Pollutant Index Method: Status of water quality is assessed based on the transient data by Pollutant Index Method pursuant to Decree of Minister of Environment Number 115 Year 2003 compared to the water quality criteria Class I and the water quality criteria Class II of Government Regulation Number 82 Year 2001. The quality status obtained is transient quality status and only based on certain parameters monitored at every river at different amount and with different types of parameters.*

ULASAN

Kabupaten Aceh Tengah merupakan dataran tinggi dengan ketinggian antara 200 - 2600 meter diatas permukaan laut, terletak pada posisi 4° 10' 33" – 5° 57' 50" Lintang Utara dan di antara 95° 15' 40" – 97° 20' 25" Bujur Timur. Luas wilayah Kabupaten Aceh Tengah adalah berupa daratan seluas 4.454,04 km².

Akhir tahun 2021, wilayah administrasi Kabupaten Aceh Tengah terdiri dari 14 Kecamatan, luas daratan masing-masing Kecamatan, yaitu: Kecamatan Linge (1.766,24 km²), Kecamatan Atu Lintang (146,27 km²), Kecamatan Jagong Jeget (188,25 km²), Kecamatan Bintang (578,26 km²), Kecamatan Lut Tawar (83,10 km²), Kecamatan Kebayakan (48,18 km²), Kecamatan Pegasing (169,83 km²), Kecamatan Bies (12,32 km²), Kecamatan Bebesen (28,96 km²), Kecamatan Kute Panang (20,95 km²), Kecamatan Silih Nara (75,04 km²), Kecamatan Ketol (611,47 km²), Kecamatan Celala (125,86 km²), serta Kecamatan Rusip Antara (599,31 km²).

Jarak antara Ibukota Kabupaten ke Daerah Kecamatan:

1. Takengon - Linge: 34,50 km
2. Takengon - Atu Lintang: 32,00 km

DESCRIPTION

Aceh Tengah Regency is an area with average high between 200 - 2600 meters of sea surface, it is located between 4° 10' 33" – 5° 57' 50" North Latitude and between 95° 15' 40" – 97° 20' 25" East Longitude. Aceh Tengah Regency area is shaped in landby 4.454,04 km².

In 2021, Aceh Tengah Regency is divided into fourteen subdistricts, the land area of each subdistrict is Linge Subdistrict (1.766,24 km²), Atu Lintang Subdistrict (146,27 km²), Jagong Jeget Subdistrict (188,25 km²), Bintang Subdistrict (578,26 km²), Lut Tawar Subdistrict (83,10 km²), Kebayakan Subdistrict (48,18 km²), Pegasing Subdistrict (169,83 km²), Bies Subdistrict (12,32 km²), Bebesen Subdistrict (28,96 km²), Kute Panang Subdistrict (20,95 km²), Silih Nara Subdistrict (75,04 km²), Ketol Subdistrict (611,47 km²), Celala Subdistrict (125,86 km²), and Rusip Antara Subdistrict (599,31 km²).

Distance between Regency Capital to Regencies/City:

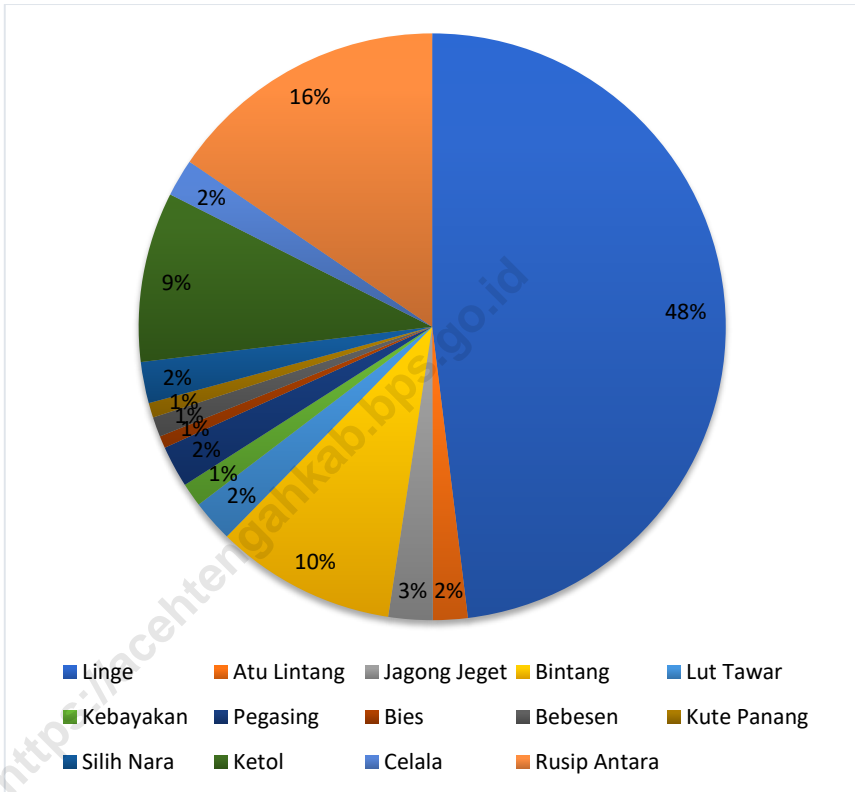
1. Takengon - Linge: 34,50 km

3. Takengon - Jagong Jeget: 60,00 km.
 4. Takengon - Bintang: 19,25 km.
 5. Takengon - Lut Tawar: 0,50 km.
 6. Takengon - Kebayakan: 2,50 km.
 7. Takengon - Pegasing: 7,00 km.
 8. Takengon - Bies: 10,00 km.
 9. Takengon - Bebesen: 1,50 km.
 10. Takengon - Kute Panang : 11,30 km
 11. Takengon - Silih Nara : 22,00 km
 12. Takengon - Ketol : 37,75 km
 13. Takengon - Celala : 34,50 km
 14. Takengon - Rusip Antara : 40,00 km
2. Takengon - Atu Lintang: 32,00 km.
 3. Takengon - Jagong Jeget: 60,00 km.
 4. Takengon - Bintang: 19,25 km.
 5. Takengon - Lut Tawar: 0,50 km.
 6. Takengon - Kebayakan: 2,50 km.
 7. Takengon - Pegasing: 7,00 km.
 8. Takengon - Bies: 10,00 km.
 9. Takengon - Bebesen: 1,50 km.
 10. Takengon - Kute Panang : 11,30 km
 11. Takengon - Silih Nara : 22,00 km
 12. Takengon - Ketol : 37,75 km
 13. Takengon - Celala : 34,50 km
 14. Takengon - Rusip Antara : 40,00 km

Wilayah Kabupaten Aceh Tengah bagian utara berbatasan dengan Kabupaten Bener Meriah, bagian timur berbatasan dengan Kabupaten Aceh Timur, bagian selatan berbatasan dengan Kabupaten Gayo Lues, dan bagian barat berbatasan dengan Kabupaten Nagan Raya.

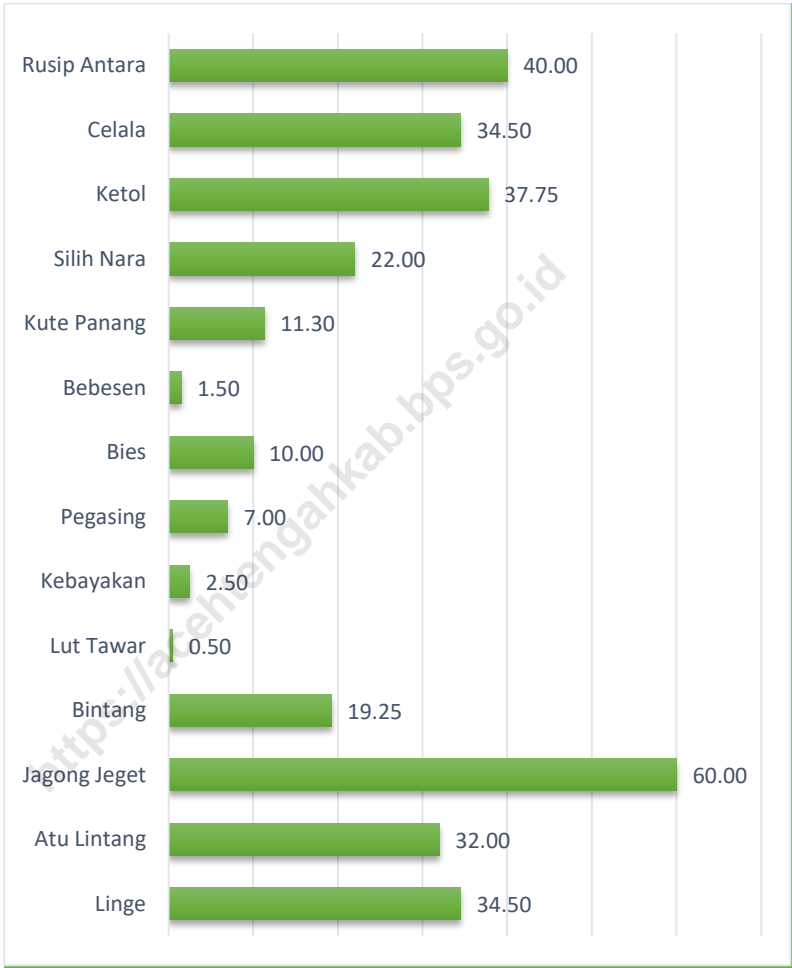
Territorial Boundaries of Aceh Tengah Regency in northern area bordered by Bener Meriah Regency, eastern area border on Aceh Timur Regency, southern area border on Gayo Lues Regency, and western area bordered by Nagan Raya Regency.

Gambar 1.1 Luas Daerah menurut Kecamatan (%), 2021
Figure Area of Subdistrict (%), 2021



Sumber : Sekretariat Daerah Pemerintah Kabupaten Aceh Tengah
Source : Regional Secretariat of Aceh Tengah Regency

Gambar 1.2 Jarak Ibukota Tiap Kecamatan ke Ibukota Kabupaten dan Ibukota Provinsi (km), 2021
Distance from Capital of Subdistricts to The Capital of Regency and The Capital of Province (km), 2021



Sumber : Sekretariat Daerah Pemerintah Kabupaten Aceh Tengah
Source : *Regional Secretariat of Aceh Tengah Regency*

1.1 KONDISI GEOGRAFI / GEOGRAPHY CONDITION

Tabel 1.1 Luas Daerah dan Jumlah Pulau Menurut Kecamatan di Kabupaten Aceh Tengah, 2021
Total Area and Number of Islands by Subdistrict in Aceh Tengah Regency, 2021

	Kecamatan <i>Subdistrict</i>	Ibukota Kecamatan <i>Capital of Subdistrict</i>	Luas <i>Total Area</i> ¹⁾ (km ² / sq.km)
	(1)	(2)	(3)
1	Linge	Isaq	2 075,28
2	Atu Lintang	Merah Mege	82,53
3	Jagong Jeget	Jeget Ayu	105,04
4	Bintang	Bintang	429,00
5	Lut Tawar	Takengon Timur	99,56
6	Kebayakan	Kebayakan	56,34
7	Pegasing	Simpang Kelaping	99,00
8	Bies	Atang Jungket	28,86
9	Bebesen	Kemili	47,19
10	Kute Panang	Ratawali	35,06
11	Silih Nara	Angkup	98,00
12	Ketol	Rejewali	404,53
13	Celala	Berawang Gading	89,00
14	Rusip Antara	Pantan Tengah	669,00
	Aceh Tengah	Takengon	4 318,39

Lanjutan Tabel/ Continued Table 1.1.1

Kecamatan <i>Subdistrict</i>		Persentase terhadap Luas Kabupaten <i>Percentage to Regency Area</i>	Jumlah Pulau <i>Number of Islands</i>
(1)	(3)	(4)	
1	Linge	48,06	0
2	Atu Lintang	1,91	0
3	Jagong Jeget	2,43	0
4	Bintang	9,93	0
5	Lut Tawar	2,31	0
6	Kebayakan	1,30	0
7	Pegasing	2,29	0
8	Bies	0,67	0
9	Bebesen	1,09	0
10	Kute Panang	0,81	0
11	Silih Nara	2,27	0
12	Ketol	9,37	0
13	Celala	2,06	0
14	Rusip Antara	15,49	0
Aceh Tengah		100,00	0

Catatan/Note : ¹⁾ Berdasarkan Permendagri No 137 Tahun 2017

Sumber : Sekretariat Daerah Pemerintah Kabupaten Aceh Tengah
 Source : Regional Secretariat of Aceh Tengah Regency

Tabel 1.2 Luas Daerah Menurut Kecamatan di Kabupaten Aceh Tengah, 2021
Table Total Area by Subdistrict in Aceh Tengah Regency, 2021

	Kecamatan Subdistrict	Ibukota Kecamatan Capital of Subdistrict	Luas Total Area ²⁾ (km ² / sq.km)
	(1)	(2)	(3)
1	Linge	Isaq	1 766,24
2	Atu Lintang	Merah Mege	146,27
3	Jagong Jeget	Jeget Ayu	188,25
4	Bintang	Bintang	578,26
5	Lut Tawar	Takengon Timur	83,10
6	Kebayakan	Kebayakan	48,18
7	Pegasing	Simpang Kelaping	169,83
8	Bies	Atang Jungket	12,32
9	Bebesen	Kemili	28,96
10	Kute Panang	Ratawali	20,95
11	Silih Nara	Angkup	75,04
12	Ketol	Rejewali	611,47
13	Celala	Berawang Gading	125,86
14	Rusip Antara	Pantan Tengah	599,31
	Aceh Tengah	Takengon	4 454,04

Catatan/Note : ²⁾ Berdasarkan Pemetaan Ulang

Sumber : Badan Perencanaan Pembangunan Daerah Kabupaten Aceh Tengah

Source : Regional Development Planning Board of Aceh Tengah Regency

Tabel 1.3 Tinggi Wilayah Menurut Kecamatan di Kabupaten Aceh Tengah, 2021
Table *Altitude by Subdistricts in Aceh Tengah Regency, 2021*

	Kecamatan <i>Subdistrict</i>	Ibukota Kecamatan <i>Capital of Subdistrict</i>	Tinggi Wilayah (mdpl) <i>Altitude (masl)</i>
	(1)	(2)	(3)
1	Linge	Isaq	329 – 2 800
2	Atu Lintang	Merah Mege	1 350 – 1 900
3	Jagong Jeget	Jeget Ayu	1 400 – 2 450
4	Bintang	Bintang	250 – 2 600
5	Lut Tawar	Takengon Timur	1 200 – 2 200
6	Kebayakan	Kebayakan	1 200 – 1 925
7	Pegasing	Simpang Kelaping	1 200 – 2 200
8	Bies	Atang Jungket	1 200 – 1 875
9	Bebesen	Kemili	1 200 – 2 025
10	Kute Panang	Ratawali	875 – 1 800
11	Silih Nara	Angkup	800 – 2 025
12	Ketol	Rejewali	200 – 1 675
13	Celala	Berawang Gading	925 – 1425
14	Rusip Antara	Pantan Tengah	500 – 1 575
	Aceh Tengah	Takengon	200 – 2 200

Sumber : Badan Perencanaan Pembangunan Daerah Kabupaten Aceh Tengah
Source *Regional Development Planning Board of Aceh Tengah Regency*

Tabel 1.4 Jarak Ibukota Tiap Kecamatan ke Ibukota Kabupaten dan Ibukota Provinsi, 2021
Distance from Capital of Subdistricts to The Capital of Regency and The Capital of Province, 2021

Kecamatan <i>Subdistrict</i>	Ibukota Kecamatan <i>Capital of Subdistrict</i>	Jarak ke Ibukota Kabupaten <i>Distance to The Capital of Regency (km)</i>	Jarak ke Ibukota Provinsi <i>Distance to The Capital of Province (km)</i>
(1)	(2)	(3)	
1 Linge	Isaq	34,50	354,50
2 Atu Lintang	Merah Mege	32,00	352,00
3 Jagong Jeget	Jeget Ayu	60,00	380,00
4 Bintang	Bintang	19,25	339,25
5 Lut Tawar	Takengon Timur	0,50	319,20
6 Kebayakan	Kebayakan	2,50	317,50
7 Pegasing	Simpang Kelaping	7,00	327,00
8 Bies	Atang Jungket	10,00	330,00
9 Bebesen	Kemili	1,50	318,50
10 Kute Panang	Ratawali	11,30	320,00
11 Silih Nara	Angkup	22,00	343,00
12 Ketol	Rejewali	37,75	302,00
13 Celala	Berawang Gading	34,50	355,50
14 Rusip Antara	Pantan Tengah	40,00	360,00
Aceh Tengah	Takengon	-	316,30

Sumber : Sekretariat Daerah Pemerintah Kabupaten Aceh Tengah
Source : *Regional Secretariat of Aceh Tengah Regency*

1.2 KEADAAN IKLIM / CLIMATE CONDITION

Tabel 1.5 Jumlah Hari Dan Curah Hujan Setiap Bulan Di Kabupaten Aceh Tengah, 2021
Table Number Of Rain Days And Precipitation Each Month In Aceh Tengah Regency, 2021

	Bulan Month	Jumlah hari Hujan (hari) Number of Rainy Days (day)	Jarak Curah Hujan Number of Precipitation (mm)
	(1)	(2)	(3)
1	Januari/ January	225	26
2	Februari/ February	33	7
3	Maret/ March	163	16
4	April/ April	132	16
5	Mei/ May	139	13
6	Juni/ June	62	9
7	Juli/ July	43	10
8	Agustus/ August	276	24
9	September/ September	150	19
10	Oktober/ October	158	17
11	November/ November	282	26
12	Desember/ December	69	14

Sumber : Badan Penyuluhan dan Ketahanan Pangan Kab. Aceh Tengah
Source Extension and Food Security Board of Aceh Tengah Regency

Cover Bab 2

<https://acehtengahkab.bps.go.id>

BAB 2 PEMERINTAHAN / GOVERNMENT

PENJELASAN TEKNIS

TECHNICAL NOTES

1. Anggota Dewan Perwakilan Rakyat Daerah (DPRD) dipilih melalui pemilihan umum (pemilu) dan dilantik dalam masa jabatan lima tahun.
 2. Susunan pemerintahan Republik Indonesia periode 2014–2019 terdiri dari presiden, wakil presiden, lembaga tinggi negara, kementerian, setingkat menteri, dan Lembaga Pemerintahan Non Kementerian (LPNK).
 3. Lembaga tinggi negara terdiri dari Majelis Permusyawaratan Rakyat (MPR), Dewan Perwakilan Rakyat (DPR), Badan Pemeriksa Keuangan (BPK), dan Mahkamah Agung (MA), Dewan Perwakilan Daerah (DPD), Mahkamah Konstitusi (MK), dan Komisi Yudisial (KY).
 4. Kementerian terdiri dari kementerian koordinator dan kementerian.
1. *Regional House of Representatives (DPRD) members are elected through a general election and appointed for a five-years membership.*
 2. *The government structure of the Republic of Indonesia period 2009–2014 consists of president, vice president, state supreme agencies, ministries, ministerial level institutions, and non-ministerial institutions.*
 3. *State supreme agencies consist of The People’s Consultative Assembly, The House of Representative, The Audit Board of the Republic of Indonesia, Supreme Court, Local Councils, Constitutional Court, and Judicial Commission.*
 4. *Ministries consist of coordinating ministry and departmental ministry.*

5. Kementerian koordinator terdiri dari bidang politik, hukum, dan keamanan (Polhukam), bidang perekonomian, bidang pembangunan manusia dan kebudayaan, dan bidang kemaritiman.
 6. Kementerian terdiri dari Kementerian Sekretaris Negara, Kementerian Dalam Negeri, Kementerian Luar Negeri, Kementerian Perencanaan Pembangunan Nasional/Bappenas, Kementerian Pertahanan, Kementerian Hukum dan Hak Asasi Manusia, Kementerian Keuangan, Kementerian Energi dan Sumber Daya Mineral, Kementerian Perindustrian, Kementerian Perdagangan, Kementerian Pertanian, Kementerian Perhubungan, Kementerian Kelautan dan Perikanan, Kementerian Ketenagakerjaan, Kementerian Badan Usaha Milik Negara, Kementerian Koperasi dan UKM, Kementerian Pekerjaan Umum dan Perumahan Rakyat, Kementerian Lingkungan Hidup dan Kehutanan, Kementerian Agraria dan Tata Ruang/Badan
5. *Coordinating ministries consist of Coordinating Ministry for Political, Legal, and Security Affairs, Coordinating Ministry for the Economy, Coordinating Ministry for Maritime Affairs, and Coordinating Ministry for Human Development and Culture*
 6. *Departmental Ministries consist of State Secretary; Ministry of Home Affairs; Ministry of Foreign Affairs; Ministry of National Development Planning/Chairperson of National Development Planning Agency; Ministry of Defense; Ministry of Justice and Human Rights; Ministry of Finance; Ministry of Energy and Mineral Resources; Ministry of Industry; Ministry of Trade; Ministry of Agriculture; Ministry of Transportation; Ministry of Maritime Affairs and Fisheries; Ministry of Manpower; Ministry of State Owned Enterprises; Ministry of Cooperatives and Small and Medium Enterprises; Ministry of Public Works and Public Housing; Ministry of Environment and Forestry; Ministry of Agrarian Affairs and Spatial Planning/National Land Agency; Ministry of Health; Ministry of*

- Pertanahan Nasional, Kementerian Kesehatan, Kementerian Kebudayaan dan Pendidikan Dasar Menengah, Kementerian Sosial, Kementerian Agama, Kementerian Pariwisata, Kementerian Komunikasi dan Informatika, Kementerian Pendayagunaan Aparatur Negara dan Reformasi Birokrasi, Kementerian Pemuda dan Olahraga, Kementerian Desa, Pembangunan Daerah Tertinggal dan Transmigrasi, Kementerian Riset Teknologi dan Pendidikan Tinggi, dan Kementerian Pemberdayaan Perempuan dan Perlindungan Anak.
7. Setingkat Menteri terdiri dari Kejaksaan Agung, Tentara Nasional Indonesia, dan Kepolisian Negara Republik Indonesia
8. Lembaga Pemerintah Non Kementerian terdiri dari Arsip Nasional Republik Indonesia, Badan Intelijen Negara, Badan Kepegawaian Negara, Badan Kependudukan dan Keluarga Berencana Nasional, Badan Koordinasi Penanaman Modal, Badan Informasi Geospasial,
- Culture and Elementary & Secondary Education; Ministry of Social Services; Ministry of Religious Affairs; Ministry of Tourism; Ministry of Communication and Informatics; Ministry of Empowerment of State Apparatus and Bureaucracy Reform; Ministry of Youth and Sports Affairs; Ministry of Village Development, Disadvantaged Regions and Transmigration; Ministry of Research, Technology, and Higher Education; and Ministry of Women Empowerment and Child Protection*
7. *Ministerial Level Officials consist of, Attorney General, Indonesian National Defense Force, and Indonesian National Police.*
8. *Non Ministerial Institutions consist of National Archive of the Republic of Indonesia, State Intelligence Board, National Civil Service Agency, National Population and Family Planning Board, Investment Coordinating Board, Geospatial Information Agency, Meteorology, Climatology, and Geophysics*

Badan Meteorologi, Klimatologi, dan Geofisika, Badan Narkotika Nasional, Badan Nasional Penanggulangan Bencana, Badan Nasional Penanggulangan Terorisme, Badan Nasional Penempatan dan Perlindungan Tenaga Kerja Indonesia, Badan Pengawasan Obat dan Makanan, Badan Pengawasan Tenaga Nuklir, Badan Pengawasan Keuangan dan Pembangunan, Badan Pengkajian dan Penerapan Teknologi, Badan Pusat Statistik, Badan SAR Nasional, Badan Standardisasi Nasional, Badan Tenaga Nuklir Nasional, Lembaga Administrasi Negara, Lembaga Ilmu Pengetahuan Indonesia, Lembaga Ketahanan Nasional, Lembaga Kebijakan Pengadaan Barang/Jasa Pemerintah, Lembaga Penerbangan dan Antariksa Nasional, Lembaga Sandi Negara, dan Perpustakaan Nasional Republik Indonesia.

Agency, National Narcotics Agency, National Agency for Disaster Management, National Counter Terrorism Agency, The National Authority for The Placement and Protection of Indonesian Overseas Workers, National Agency of Drugs and Foods Control, Nuclear Energy Controlling Board, Audit and Development Supervising Agency, Agency for the Assesment and Application Technology, BPS-Statistics Indonesia, National Search and Rescue Agency, National Standardization Board, National Nuclear Energy Board, National Institute of of Administration, National Institute of Science, National Resilience Institute, Government Procurement Policy Board, National Institute of Space and Aeronautics, National Crypto Agency, and National Library of Republic of Indonesia.

2.1 WILAYAH ADMINISTRATIF / ADMINISTRATIVE AREA

Tabel 2.1.1 Jumlah Mukim dan Desa Menurut Kecamatan di Kabupaten Aceh Tengah, 2020-2021
Number of Mukim and Villages by Subdistrict in Aceh Tengah Regency, 2020-2021

	Kecamatan Subdistrict	Mukim Mukim		Desa Village	
		2020	2021	2020	2021
	(1)	(2)	(3)	(4)	(5)
1	Linge	4	4	26	26
2	Atu Lintang	1	1	11	11
3	Jagong Jeget	1	1	10	10
4	Bintang	2	2	24	24
5	Lut Tawar	2	2	18	18
6	Kebayakan	1	1	20	20
7	Pegasing	1	1	31	31
8	Bies	1	1	12	12
9	Bebesen	1	1	28	28
10	Kute Panang	1	1	24	24
11	Silih Nara	1	1	33	33
12	Ketol	1	1	25	25
13	Celala	1	1	17	17
14	Rusip Antara	2	2	16	16
	Aceh Tengah	20	20	295	295

Sumber : Dinas Pemberdayaan Masyarakat dan Kampung Kabupaten Aceh Tengah

Source : *Community and Village Empowerment Office of Aceh Tengah Regency*

Tabel 2.1.2 **Klasifikasi Kampung Berdasarkan Kemajuan dan Kemandirian Menurut Kecamatan Di Kabupaten Aceh Tengah, 2021**
Classification of Village based on Progress and Independence by Subdistricts in Aceh Tengah Regency, 2021

Klasifikasi Kampung Berdasarkan Kemajuan dan Kemandirian <i>Classification of Village based on Progress and Independence</i>					
Kecamatan Subdistrict	Sangat Tertinggal Veru Under Developed	Tertinggal Under Developed	Berkembang Developing	Maju Developed	Jumlah Total
(1)	(2)	(3)	(4)	(5)	
1 Linge	1	6	19	0	26
2 Atu Lintang	0	1	10	0	11
3 Jagong Jeget	0	1	7	2	10
4 Bintang	0	11	13	0	24
5 Lut Tawar	0	1	10	7	18
6 Kebayakan	0	0	13	7	20
7 Pegasing	0	13	16	2	31
8 Bies	0	0	11	1	12
9 Bebesen	0	0	16	12	28
10 Kute Panang	0	20	4	0	24
11 Silih Nara	0	15	18	0	33
12 Ketol	0	13	12	0	25
13 Celala	0	5	12	0	17
14 Rusip Antara	0	2	14	0	16
Aceh Tengah	1	88	175	31	295

Catatan/Note : Berdasarkan Keputusan Dirjen Pembangunan Desa dan Perdesaan Nomor 398.4.1 tahun 2021

Sumber : Direktur Jenderal Pembangunan dan Pemberdayaan Masyarakat Desa

Source Community and Village Empowerment Office of Aceh Tengah Regency

Tabel 2.1.3 **Klasifikasi Kampung Berdasarkan Status Menurut Kecamatan di Kabupaten Aceh Tengah, 2020-2021**
Number of Mukim and Villages by Subdistrict in Aceh Tengah Regency, 2020-2021

Kecamatan Subdistrict	Definitif Definitive		Persiapan Preparation	
	2020	2021	2020	2021
(1)	(2)	(3)	(4)	(5)
1 Linge	26	26	-	-
2 Atu Lintang	11	11	-	-
3 Jagong Jeget	10	10	-	-
4 Bintang	24	24	-	-
5 Lut Tawar	18	18	-	-
6 Kebayakan	20	20	-	-
7 Pegasing	31	31	-	-
8 Bies	12	12	-	-
9 Bebesen	28	28	-	-
10 Kute Panang	24	24	-	-
11 Silih Nara	33	33	-	-
12 Ketol	25	25	-	-
13 Celala	17	17	-	-
14 Rusip Antara	16	16	-	-
Aceh Tengah	295	295	-	-

Sumber : Dinas Pemberdayaan Masyarakat dan Kampung Kabupaten Aceh Tengah

Source : *Community and Village Empowerment Office of Aceh Tengah Regency*

Tabel 2.1.4 Tingkat Pendidikan Kepala Kampung Menurut Kecamatan di Kabupaten Aceh Tengah, 2021
Education Level of Village Chief by Subdistricts in Aceh Tengah Regency, 2021

Kecamatan Subdistrict		Tingkat Pendidikan Kepala Kampung Education Level of Village Chief			
		SD	SMP	SMA/SMK	DI/ DII/ DIII
(1)		(2)	(3)	(4)	(5)
1	Linge	0	10	13	0
2	Atu Lintang	0	4	7	0
3	Jagong Jejet	0	5	4	0
4	Bintang	0	16	7	0
5	Lut Tawar	0	5	12	0
6	Kebayakan	0	2	14	0
7	Pegasing	0	7	22	1
8	Bies	0	2	8	0
9	Bebesen	0	3	18	2
10	Kute Panang	0	4	20	0
11	Silih Nara	0	6	25	0
12	Ketol	0	6	16	1
13	Celala	0	3	12	0
14	Rusip Antara	0	9	7	0
Aceh Tengah		0	82	185	4

Lanjutan Tabel/ *Continued Table 2.1.4*

	Kecamatan <i>Subdistrict</i>	Tingkat Pendidikan Kepala Kampung <i>Education Level of Village Chief</i>			Jumlah <i>Total</i>
		DIV/ S1	S2	S3	
	(1)	(6)	(7)	(8)	(9)
1	Linge	3	0	0	26
2	Atu Lintang	0	0	0	11
3	Jagong Jeget	1	0	0	10
4	Bintang	1	0	0	24
5	Lut Tawar	1	0	0	18
6	Kebayakan	4	0	0	20
7	Pegasing	1	0	0	31
8	Bies	2	0	0	12
9	Bebesen	5	0	0	28
10	Kute Panang	0	0	0	24
11	Silih Nara	2	0	0	33
12	Ketol	2	0	0	25
13	Celala	2	0	0	17
14	Rusip Antara	0	0	0	16
	Aceh Tengah	24	0	0	295

Sumber : Dinas Pemberdayaan Masyarakat dan Kampung Kabupaten Aceh Tengah

Source : *Community and Village Empowerment Office of Aceh Tengah Regency*

Tabel 2.1.5 Jenis Kelamin Kepala Kampung Menurut Kecamatan di Kabupaten Aceh Tengah, 2020-2021
Table *Village Chief Sex by Subdistrict in Aceh Tengah Regency, 2020-2021*

	Kecamatan Subdistrict	Laki-laki Male		Perempuan Female	
		2020	2021	2020	2021
	(1)	(2)	(3)	(4)	(5)
1	Linge	26	25	-	1
2	Atu Lintang	10	10	1	1
3	Jagong Jeget	10	10	-	-
4	Bintang	24	24	-	-
5	Lut Tawar	18	18	-	-
6	Kebayakan	20	20	-	-
7	Pegasing	31	31	-	-
8	Bies	12	12	-	-
9	Bebesen	28	28	-	-
10	Kute Panang	24	24	-	-
11	Silih Nara	33	33	-	-
12	Ketol	25	24	-	1
13	Celala	17	17	-	-
14	Rusip Antara	16	16	-	-
	Aceh Tengah	294	292	1	3

Sumber : Dinas Pemberdayaan Masyarakat dan Kampung Kabupaten Aceh Tengah

Source *Community and Village Empowerment Office of Aceh Tengah Regency*

Tabel 2.1.6 Jumlah Badan Usaha Milik Kampung (BUMK) yang aktif, 2020-2021
Table *Number of Active Village-owned Enterprises by Subdistrict Aceh Tengah Regency, 2020-2021*

	Kecamatan Subdistrict	2020	2021
	(1)	(2)	(3)
1	Linge	17	17
2	Atu Lintang	11	11
3	Jagong Jeget	10	10
4	Bintang	22	22
5	Lut Tawar	14	14
6	Kebayakan	6	6
7	Pegasing	30	30
8	Bies	4	4
9	Bebesen	14	14
10	Kute Panang	17	17
11	Silih Nara	26	26
12	Ketol	24	24
13	Celala	17	17
14	Rusip Antara	13	13
	Aceh Tengah	225	225

Sumber : Dinas Pemberdayaan Masyarakat dan Kampung Kabupaten Aceh Tengah

Source *Community and Village Empowerment Office of Aceh Tengah Regency*

Tabel 2.1.7 Jumlah Bantuan Keuangan Kampung (Rp) di Kabupaten Aceh Tengah, 2020-2021
Amount of Village Financial Aid Number (Rp) in Aceh Tengah Regency, 2020-2021

Kecamatan Subdistrict		2020	2021
(1)		(2)	(3)
1	Alokasi Dana Desa	80 502 084 000	80 477 817 600
2	Bagi Hasil Pajak	1 137 761 000	1 342 850 000
3	Bagi hasil Retribusi	688 972 800	752 876 200
Aceh Tengah		82 328 817 800	82 573 543 800

Sumber : Dinas Pemberdayaan Masyarakat dan Kampung Kabupaten Aceh Tengah

Source *Community and Village Empowerment Office of Aceh Tengah Regency*

Cover Bab 3

<https://acehtengahkab.bps.go.id>

BAB 3 PENDUDUK DAN KETENAGAKERJAAN / POPULATION AND EMPLOYMENT

PENJELASAN TEKNIS

TECHNICAL NOTES

- | | |
|---|---|
| <ol style="list-style-type: none"> 1. Sumber utama data kependudukan adalah sensus penduduk yang dilaksanakan setiap sepuluh tahun sekali. Sensus penduduk telah dilaksanakan sebanyak enam kali sejak Indonesia merdeka, yaitu tahun 1961, 1971, 1980, 1990, 2000, 2010 dan 2021.
 2. Di dalam sensus penduduk, pencacahan dilakukan terhadap seluruh penduduk yang berdomisili di wilayah teritorial Indonesia termasuk warga negara asing kecuali anggota korps diplomatik negara sahabat beserta keluarganya.
 3. Metode pengumpulan data dalam sensus dilakukan dengan wawancara antara petugas sensus dengan responden dan juga melalui <i>e-census</i>. Pencatatan penduduk menggunakan konsep usual residence, yaitu konsep di mana penduduk biasa bertempat tinggal. Bagi penduduk yang | <ol style="list-style-type: none"> 1. <i>The main source of demographic data is population census, which is conducted every ten years. Population Census has been conducted six times since Indonesia's independence: 1961, 1971, 1980, 1990, 2000, 2010 and 2021.</i>
 2. <i>The population census enumerates all residents who domicile in the entire territory of Indonesia including foreign citizens except the diplomatic corps members and their families.</i>
 3. <i>The method of data collection in a population census involves interviewing respondents and conducting e-census. Enumeration of the population uses the concept of "usual residence", which is the concept of "places where people usually live". De jure was applied to the</i> |
|---|---|

bertempat tinggal tetap dicacah di mana mereka biasa tinggal, sedangkan untuk penduduk yang tidak bertempat tinggal tetap dicacah di tempat di mana mereka ditemukan petugas sensus pada malam 'Hari Sensus'. Termasuk penduduk yang tidak bertempat tinggal tetap adalah tuna wisma, awak kapal berbendera Indonesia, penghuni perahu/rumah apung, masyarakat terpencil/terasing, dan pengungsi. Bagi mereka yang mempunyai tempat tinggal tetap dan sedang bepergian ke luar wilayah lebih dari enam bulan, tidak dicacah di tempat tinggalnya, tetapi dicacah di tempat tujuannya. Untuk tahun yang tidak dilaksanakan sensus penduduk, data kependudukan diperoleh dari hasil proyeksi penduduk. Proyeksi penduduk merupakan suatu perhitungan ilmiah yang didasarkan pada asumsi dari komponen-komponen perubahan penduduk, yaitu kelahiran, kematian, dan migrasi. Proyeksi penduduk Indonesia 2010–2035 menggunakan data dasar penduduk hasil SP2010.

permanent residents, while de facto was applied to non-permanent residents. The permanent residents were enumerated in place where they normally live, the non-permanent residents were enumerated where they were found by the enumerators, on the night of 'Census Date'. The non permanent residents include homeless people, ship crew, boat people, remote area community, and internally displaced persons. Those who had permanent residence and had been travelling away from their home for six months or more were not enumerated in their permanent place, but in the place where they were during the census. For the periods where the population census is not conducted, population projection is done to estimate population during those years. The population projection is an estimate based on the demographic components, such as birth, death, and migration. Indonesia's 2010–2035 population projection used the 2010 Population Census as the base population.

4. **Penduduk Kabupaten Aceh Tengah** adalah semua orang yang berdomisili di wilayah teritorial Kabupaten Aceh Tengah selama 6 bulan atau lebih dan atau mereka yang berdomisili kurang dari 6 bulan tetapi bertujuan menetap.
 5. **Laju pertumbuhan penduduk** adalah angka yang menunjukkan persentase penambahan penduduk dalam jangka waktu tertentu.
 6. **Kepadatan penduduk** adalah rasio banyaknya penduduk per kilometer persegi.
 7. **Rasio jenis kelamin** adalah perbandingan antara penduduk laki-laki dan penduduk perempuan pada suatu wilayah dan waktu tertentu. Biasanya dinyatakan dengan banyaknya penduduk laki-laki untuk 100 penduduk perempuan.
 8. **Distribusi penduduk** adalah pola persebaran penduduk di suatu wilayah, baik berdasarkan batas-batas geografis maupun berdasarkan batas-batas administrasi pemerintahan.
4. ***The population of Aceh Tengah Regency** are all residents of the entire territory of Aceh Tengah Regency who have stayed for six months or longer, and those who intended to stay more than six months even though their length of stay is less than six months.*
 5. ***The growth rate of population** is the number that show percentage of population growth within a specified period.*
 6. ***Population density** is ratio of population per square kilometer.*
 7. ***Sex ratio** is the ratio of males population to females population in a given area and time, usually expressed as the number of males for every 100 females.*
 8. ***Population distribution** is the pattern of population distribution in an area, either by geographic boundaries or by government administrative boundaries.*

9. **Komposisi penduduk** adalah pola persebaran penduduk menurut karakteristiknya, contoh: penduduk menurut kelompok umur, penduduk menurut jenis kelamin
 10. **Rumah tangga** adalah seseorang atau sekelompok orang yang mendiami sebagian atau seluruh bangunan fisik/sensus dan biasanya tinggal bersama serta pengelolaan makan dari satu dapur. Yang dimaksud makan dari satu dapur adalah jika pengurusan kebutuhan sehari-harinya dikelola bersama-sama menjadi satu.
 11. **Anggota rumah tangga** adalah semua orang yang biasanya bertempat tinggal di suatu rumah tangga, baik yang berada di rumah pada waktu pencacahan maupun yang sementara tidak ada.
 12. **Rata-rata anggota rumah tangga** adalah angka yang menunjukkan rata-rata jumlah anggota rumah tangga per rumah tangga.
 13. Istilah migrasi seumur hidup disebut bila provinsi tempat tinggal seseorang pada saat pencacahan
9. **Population composition** is the pattern of population distribution by its characteristics, example: population by age group, population by sex.
 10. **Household** is an individual or group of people living in a physical/census building unit or part of it and usually commit on a common provision for food and other essentials of living. Common provision for food means one organising daily needs for all of household members.
 11. **Household member** are those who usually lives in a household regardless of their location at the time of enumeration.
 12. **Average household size** is the average number of household members per household.
 13. **Lifetime migration terminology** if someone's province of residence at the time of enumeration was

- berbeda dengan provinsi tempat lahirnya.
14. Istilah migrasi risen disebut bila provinsi tempat tinggal seseorang pada saat pencacahan berbeda dengan provinsi tempat tinggalnya 5 tahun yang lalu.
15. **Penduduk usia kerja** adalah penduduk yang berumur 15 tahun ke atas.
16. **Angkatan kerja** adalah penduduk usia kerja (15 tahun ke atas) yang bekerja, punya pekerjaan namun sementara tidak bekerja, dan pengangguran.
17. **Bekerja** adalah kegiatan ekonomi yang dilakukan oleh seseorang dengan maksud memperoleh atau membantu memperoleh pendapatan atau keuntungan dan lamanya bekerja paling sedikit 1 jam secara terus menerus dalam seminggu yang lalu (termasuk pekerja keluarga tanpa upah yang membantu dalam suatu usaha/kegiatan ekonomi).
18. **Jumlah jam kerja seluruhnya** adalah jumlah jam kerja yang
- different from his/her province of birthplace.*
14. *Recent migration terminology if someone's province of residence at the time of enumeration was different from his/her province of residence 5 years ago.*
15. **Working age population** is persons of 15 years and over.
16. **Labor force or economically active** are persons of 15 years and over, who in the previous week were working, temporarily absent from work but having jobs, and unemployment.
17. **Working** is economic activity conducted by a person and intended to earn income by doing work or helping to do work at least one hour continuously during the reference week (including unpaid family worker/s for any economic activity).
18. **Total working hours** is the total hours spent by an employee to

digunakan untuk bekerja (tidak termasuk jam kerja istirahat resmi dan jam kerja yang digunakan untuk hal-hal di luar pekerjaan).

19. **Lapangan usaha** adalah bidang kegiatan dari pekerjaan/tempat bekerja di mana seseorang bekerja. Klasifikasi lapangan usaha mengikuti Klasifikasi Baku Lapangan Usaha Indonesia (KBLI) dalam 1 digit.

20. **Status pekerjaan** adalah kedudukan seseorang dalam unit usaha/kegiatan dalam melakukan pekerjaan.

21. **Berusaha sendiri tanpa dibantu orang lain** adalah bekerja atau berusaha dengan menanggung risiko secara ekonomis, yaitu dengan tidak kembalinya ongkos produksi yang telah dikeluarkan dalam rangka usahanya tersebut, serta tidak menggunakan pekerja dibayar maupun pekerja tak dibayar, termasuk yang sifat pekerjaannya memerlukan teknologi atau keahlian khusus.

22. **Berusaha dibantu buruh tidak tetap/buruh tidak dibayar** adalah bekerja atau berusaha atas risiko

perform all jobs (excluding the time used for other activities which are not classified as work).

19. **Industry** is field of a person's activity or establishment. The classification of industries follows the Indonesia Standard Industrial Classification (KBLI) in one digit.

20. **Employment status** is the status of a person at his place of work or establishment where he was employed.

21. **Own-account worker** is a person who works at his own risk without assisted by paid per mount worker or unpaid worker include technical job or skill job.

22. **Employer assisted by temporary workers/unpaid worker** is a person who works at his own risk

- sendiri, dan menggunakan buruh/pekerja tak dibayar dan atau buruh/pekerja tidak tetap.
23. **Berusaha dibantu buruh tetap/buruh dibayar** adalah berusaha atas risiko sendiri dan mempekerjakan paling sedikit satu orang buruh/pekerja tetap yang dibayar.
24. **Buruh/karyawan/pegawai** adalah seseorang yang bekerja pada orang lain atau instansi/kantor/perusahaan secara tetap dengan menerima upah/gaji baik berupa uang maupun barang. Buruh yang tidak mempunyai majikan tetap, tidak digolongkan sebagai buruh/karyawan, tetapi sebagai pekerja bebas. Seseorang dianggap memiliki majikan tetap jika memiliki 1 (satu) majikan (orang/rumah tangga) yang sama dalam sebulan terakhir, khusus pada sektor bangunan batasannya tiga bulan. Apabila majikannya instansi/lembaga, boleh lebih dari satu.
25. **Pekerja bebas** adalah seseorang yang bekerja pada orang lain/majikan/institusi yang tidak tetap (lebih dari 1 majikan dalam
- and assisted by temporary worker/unpaid worker.*
23. **Employer assisted by permanent workers/paid workers** is a person who does his business at her/his own risk at least one assisted by paid permanent worker.
24. **Employee** is a person who work permanently for other people or institution/office/ company and gains some money/cash or goods as wage/salary. Labor who have no permanent employer is not categorized as a laborer/worker/employee but casual worker. A laborers in general is considered to have a permanent employer if he has the same employer during the past month, particularly for building construction sector is 3 months. If the employer is an institution, more than 1 (one) employer is allowed.
25. **Casual employee** is a person who does not work permanently for other people/employer/ institution (more than 1 employer

sebulan terakhir) di usaha pertanian baik berupa usaha rumah tangga maupun bukan usaha rumah tangga, ataupun di nonpertanian atas dasar balas jasa dengan menerima upah atau imbalan baik berupa uang maupun barang, dan baik dengan sistem pembayaran harian maupun borongan

26. **Pekerja tak dibayar** adalah seseorang yang bekerja membantu usaha untuk memperoleh penghasilan/keuntungan yang dilakukan oleh salah seorang anggota rumah tangga atau bukan anggota rumah tangga tanpa mendapat upah/gaji baik berupa uang maupun barang.

during the last 1 month) in agricultural sector, either home industry or not home industry, or in non-agricultural sector based on remuneration paid with money or goods, and based on daily or contact payment system.

26. **Unpaid worker** is a person who intended to work without pay, either with money or good, in an establishment run by other members of the family, relative or neighbour.

3.1 PENDUDUK / POPULATION

Tabel 3.1.1 Penduduk, Laju Pertumbuhan Penduduk per Tahun, Distribusi Persentase Penduduk, Kepadatan Penduduk, Rasio Jenis Kelamin Penduduk Menurut Kecamatan, 2021
Population, Annual Population Growth Rate, Percentage Distribution of Population, Population Density and Population Sex Ratio, 2021

	Kecamatan Subdistrict	Penduduk (Ribu) Population (thousand)	Laju Pertumbuhan Penduduk per Tahun Annual Population Growth Rate (%)
	(1)	(2)	(3)
1	Linge	11 405	1,82
2	Atu Lintang	7 075	1,23
3	Jagong Jeget	10 448	0,93
4	Bintang	10 959	1,73
5	Lut Tawar	19 724	0,31
6	Kebayakan	18 221	1,79
7	Pegasing	23 165	1,90
8	Bies	8 307	1,78
9	Bebesen	41 480	1,15
10	Kute Panang	8 523	1,46
11	Silih Nara	24 869	1,17
12	Ketol	15 242	2,10
13	Celala	10 446	1,45
14	Rusip Antara	8 820	2,73
	Aceh Tengah	218 684	1,44

Lanjutan Tabel/ Continued Table 3.1.1

Kecamatan Subdistrict		Persentase Penduduk Percentage of Total Population	Kepadatan Penduduk per km ² Population Density per sq.km
(1)	(4)	(5)	
1	Linge	5,22	5
2	Atu Lintang	3,24	86
3	Jagong Jeget	4,78	99
4	Bintang	5,01	26
5	Lut Tawar	9,02	198
6	Kebayakan	8,33	323
7	Pegasing	10,59	234
8	Bies	3,80	288
9	Bebesen	18,97	879
10	Kute Panang	3,90	243
11	Silih Nara	11,37	254
12	Ketol	6,97	38
13	Celala	4,78	117
14	Rusip Antara	4,03	13
Aceh Tengah		100,00	51

Lanjutan Tabel/ *Continued Table 3.1.1*

	Kecamatan <i>Subdistrict</i>	Rasio Jenis Kelamin <i>Population Sex Ratio</i>
	(1)	(6)
1	Linge	102,22
2	Atu Lintang	104,72
3	Jagong Jeget	107,59
4	Bintang	103,32
5	Lut Tawar	100,61
6	Kebayakan	103,79
7	Pegasing	104,84
8	Bies	101,43
9	Bebesen	99,62
10	Kute Panang	103,66
11	Silih Nara	102,45
12	Ketol	104,10
13	Celala	102,68
14	Rusip Antara	108,51
	Aceh Tengah	102,81

Sumber : Sensus Penduduk 2021 - BPS Kabupaten Aceh Tengah
Source : 2021 Population Census - BPS - Statistics of Aceh Tengah Regency

Tabel 3.1.2 Jumlah Penduduk Berdasarkan Kelompok Umur dan Jenis Kelamin di Kabupaten Aceh Tengah, 2021
Population by Age Group and Sex in Aceh Tengah Regency, 2021

Kelompok Umur <i>Age Group</i>	Laki-laki <i>Male</i>	Perempuan <i>Female</i>	Total <i>Total</i>
(1)	(2)	(3)	(4)
0-4	10 675	10 244	20 919
5-9	10 657	10 174	20 831
10-14	10 003	9 527	19 530
15-19	10 027	9 685	19 712
20-24	9 845	9 565	19 410
25-29	8 943	8 681	17 624
30-34	8 509	8 175	16 684
35-39	8 137	7 855	15 992
40-44	8 147	7 936	16 083
45-49	7 294	6 966	14 260
50-54	5 832	5 429	11 261
55-59	4 482	4 291	8 773
60-64	3 246	3 181	6 427
65-69	2 180	2 315	4 495
70-74	1 383	1 663	3 046
75+	1 498	2 139	3 637
Aceh Tengah	110 858	107 826	218 684

Sumber : Sensus Penduduk 2021 - BPS Kabupaten Aceh Tengah
Source : 2021 Population Census - BPS - Statistics of Aceh Tengah Regency

Tabel 3.1.3 Jumlah Penduduk Berdasarkan Kecamatan dan Jenis Kelamin di Kabupaten Aceh Tengah, 2021
Population by Subdistrict and Sex in Aceh Tengah Regency, 2021

	Kecamatan Subdistrict	Laki-laki Male	Perempuan Female	Total Total
	(1)	(2)	(3)	(4)
1	Linge	5 765	5 640	11 405
2	Atu Lintang	3 619	3 456	7 075
3	Jagong Jeget	5 415	5 033	10 448
4	Bintang	5 569	5 390	10 959
5	Lut Tawar	9 892	9 832	19 724
6	Kebayakan	9 280	8 941	18 221
7	Pegasing	11 856	11 309	23 165
8	Bies	4 183	4 124	8 307
9	Bebesen	20 700	20 780	41 480
10	Kute Panang	4 338	4 185	8 523
11	Silih Nara	12 585	12 284	24 869
12	Ketol	7 774	7 468	15 242
13	Celala	5 292	5 154	10 446
14	Rusip Antara	4 590	4 230	8 820
	Aceh Tengah	110 858	107 826	218 684

Sumber : Sensus Penduduk 2021 - BPS Kabupaten Aceh Tengah
Source : 2021 Population Census - BPS - Statistics of Aceh Tengah Regency

Tabel 3.1.4 Jumlah Penduduk Berdasarkan Kecamatan dan Kelompok Umur di Kabupaten Aceh Tengah, 2021
Population by Subdistrict and Age Group in Aceh Tengah Regency, 2021

	Kecamatan Subdistrict	Kelompok Umur Age Group			Total Total
		0-14	15-64	65+	
	(1)	(2)	(3)	(4)	(5)
1	Linge	3 083	7 742	580	11 405
2	Atu Lintang	1 837	4 898	340	7 075
3	Jagong Jeget	2 761	7 152	535	10 448
4	Bintang	3 045	7 324	590	10 959
5	Lut Tawar	5 465	13 056	1 203	19 724
6	Kebayakan	5 185	11 965	1 071	18 221
7	Pegasing	6 592	15 529	1 044	23 165
8	Bies	2 245	5 529	533	8 307
9	Bebesen	11 998	27 572	1 910	41 480
10	Kute Panang	2 486	5 584	453	8 523
11	Silih Nara	6 714	16 755	1 400	24 869
12	Ketol	4 255	10 212	775	15 242
13	Celala	3 025	6 996	425	10 446
14	Rusip Antara	2 589	5 912	319	8 820
	Aceh Tengah	61 280	146 226	11 178	218 684

Sumber : Sensus Penduduk 2021 - BPS Kabupaten Aceh Tengah
Source : 2021 Population Census - BPS - Statistics of Aceh Tengah Regency

Tabel 3.1.5 Angka Beban Ketergantungan (ABK) Berdasarkan Kecamatan di Kabupaten Aceh Tengah, 2021
Dependency Ratio (DR) of Aceh Tengah Regency by Subdistrict and Sex, 2021

	Kecamatan Subdistrict	Kelompok Umur Age Group			ABK DR
		0-14	15-64	65+	
	(1)	(2)	(3)	(4)	(5)
1	Linge	3 083	7 742	580	47,3
2	Atu Lintang	1 837	4 898	340	44,4
3	Jagong Jeget	2 761	7 152	535	46,1
4	Bintang	3 045	7 324	590	49,6
5	Lut Tawar	5 465	13 056	1 203	51,1
6	Kebayakan	5 185	11 965	1 071	52,3
7	Pegasing	6 592	15 529	1 044	49,2
8	Bies	2 245	5 529	533	50,2
9	Bebesen	11 998	27 572	1 910	50,4
10	Kute Panang	2 486	5 584	453	52,6
11	Silih Nara	6 714	16 755	1 400	48,4
12	Ketol	4 255	10 212	775	49,3
13	Celala	3 025	6 996	425	49,3
14	Rusip Antara	2 589	5 912	319	49,2
	Aceh Tengah	61 280	146 226	11 178	49,55

Sumber : Sensus Penduduk 2021 - BPS Kabupaten Aceh Tengah
Source : 2021 Population Census - BPS - Statistics of Aceh Tengah Regency

Tabel 3.1.6 Jumlah Rumah Tangga Berdasarkan Kecamatan di Kabupaten Aceh Tengah, 2021
Table Households of Aceh Tengah Regency by Subdistrict, 2021

Kecamatan Subdistrict		2020	2021
(1)		(2)	(3)
1	Linge	2 794	2 857
2	Atu Lintang	1 743	1 772
3	Jagong Jeget	2 582	2 617
4	Bintang	2 688	2 745
5	Lut Tawar	4 906	4 941
6	Kebayakan	4 466	4 564
7	Pegasing	5 671	5 802
8	Bies	2 036	2 081
9	Bebesen	10 231	10 390
10	Kute Panang	2 096	2 135
11	Silih Nara	6 132	6 229
12	Ketol	3 724	3 818
13	Celala	2 569	2 617
14	Rusip Antara	2 142	2 209
Aceh Tengah		53 780	54 777

3.2 KETENAGAKERJAAN / EMPLOYMENT

Tabel 3.2.1 Penduduk Berusia 15 Tahun ke Atas Menurut Jenis Kegiatan Utama Selama Seminggu yang Lalu dan Jenis Kelamin di Kabupaten Aceh Tengah, 2021
Population Aged 15 Years and Over by Type of Main Activity During the Previous Week and Sex in Aceh Tengah Regency, 2021

Jenis Kegiatan Utama <i>Type of Main Activity</i>	Jenis Kelamin <i>Sex</i>		Jumlah <i>Total</i>
	Laki-laki <i>Male</i>	Perempuan <i>Female</i>	
(1)	(2)	(3)	(4)
1 Angkatan Kerja <i>Economically Active</i>	66 678	50 278	116 956
Bekerja <i>Working</i>	64 890	49 010	113 900
Pengangguran Terbuka <i>Unemployment</i>	1 788	1 268	3 056
2 Bukan Angkatan Kerja <i>Economically Inactive</i>	11 062	25 275	36 337
Sekolah <i>Attending School</i>	4 264	5 280	9 544
Mengurus Rumah Tangga <i>Housekeeping</i>	1 302	17 566	18 868
Lainnya <i>Others</i>	5 496	2 429	7 925
Aceh Tengah	77 740	75 533	153 293
TPAK		76,30	
TPT		2,61	

Sumber : Survei Angkatan Kerja Nasional 2021 – BPS Kabupaten Aceh Tengah
Source : 2021 National Labor Force – Statistics of Aceh Tengah Regency

Tabel 3.2.2 Jumlah Angkatan Kerja dan Bukan Angkatan Kerja Menurut Pendidikan di Kabupaten Aceh Tengah, 2021
Number of Labor Force and not in Labor Force by Education in Aceh Tengah Regency, 2021

Pendidikan yang Ditamatkan <i>Education Level</i>	Angkatan Kerja <i>Economically Active</i>		Jumlah Angkatan Kerja <i>Total of Economically Active</i>	Persentase Bekerja terhadap Angkatan Kerja <i>Percentage of Working to Economically Active</i>
	Bekerja <i>Working</i>	Pengangguran <i>Unemployment</i>		
(1)	(2)	(3)	(4)	(5)
1 Tidak/ Belum Pernah Sekolah <i>Never Been to School</i>	*	*	*	*
2 Tidak/ Belum Pernah Tamat Sekolah Dasar <i>Not Finished Elementary School</i>	*	*	*	*
3 Sekolah Dasar <i>Elementary School</i>	27 407	240	27 647	99,13
4 SMP <i>Junior High School</i>	20 753	511	21 264	97,60
5 SMA Umum <i>High School</i>	41 159	1 795	42 954	95,82
6 SMA Kejuruan <i>Vocational High School</i>	5 946	194	6 140	96,84
7 Diploma I/II/III <i>Diploma I/II/III</i>	3 466	0	3 466	100,00
8 Universitas <i>University</i>	15 169	316	15 485	97,96
Aceh Tengah	113 900	3 056	116 956	97,39

Lanjutan Tabel/ Continued Table 3.2.2

	<i>Pendidikan yang Ditamatkan Education Level</i>	<i>Bukan Angkatan Kerja Not Economically Active</i>	<i>Jumlah Total</i>	<i>Persentase Angkatan Kerja terhadap Penduduk Usia Kerja Percentage of Economically Active to Working Age Population</i>
	(1)	(2)		(3)
1	Tidak/ Belum Pernah Sekolah <i>Never Been to School</i>	*	*	*
2	Tidak/ Belum Pernah Tamat Skeolah Dasar <i>Not Finished Elementary School</i>	*	*	*
3	Sekolah Dasar <i>Elementary School</i>	9 062	36 709	75,31
4	SMP <i>Junior High School</i>	9 085	30 349	70,06
5	SMA Umum <i>High School</i>	12 954	55 908	76,83
6	SMA Kejuruan <i>Vocational High School</i>	2 284	8 424	72,89
7	Diploma I/II/III <i>Diploma I/II/III</i>	1 107	4 573	75,79
8	Universitas <i>University</i>	1 845	17 330	89,35
	Aceh Tengah	36 337	153 293	76,30

Sumber : Survei Angkatan Kerja Nasional 2021 – BPS Kabupaten Aceh Tengah
Source : 2021 National Labor Force – Statistics of Aceh Tengah Regency

Tabel 3.2.3 Penduduk Berumur 15 Tahun Ke Atas yang Bekerja Selama Seminggu yang Lalu Menurut Status Pekerjaan Utama dan Jenis Kelamin di Kabupaten Aceh Tengah, 2021
Population 15 Years of Age and Over who Worked During The Previous Week by Main Employment Status and Sex in Aceh Tengah Regency, 2021

	Status Pekerjaan Utama <i>Main Employment Status</i>	Laki-laki <i>Male</i>	Perempuan <i>Female</i>	Jumlah <i>Total</i>
	(1)	(2)	(3)	(4)
1	Berusaha sendiri <i>Own Account Worker</i>	12 356	7 820	20 176
2	Berusaha dibantu buruh tidak tetap/buruh tdk dibayar <i>Employer Assisted by Temporary Worker/ Unpaid Worker</i>	23 582	5 787	29 369
3	Berusaha dibantu buruh tetap/brh dibayar <i>Employer Assisted by Permanent Worker/ Paid Worker</i>	1 752	427	2 179
4	Buruh/Karyawan/Pegawai <i>Employee</i>	15 199	12 000	27 199
5	Pekerja Bebas Pertanian <i>Farm Casual Worker</i>	1 755	1 154	2 909
6	Pekerja Bebas Non Pertanian <i>Non-Farm Casual Worker</i>	3 121	478	3 599
7	Pekerja Keluarga/Tak Dibayar <i>Family Worker/ Unpaid Worker</i>	7 125	21 344	28 469
	Aceh Tengah	64 890	49 010	113 900

Sumber : Survei Angkatan Kerja Nasional 2021 – BPS Kabupaten Aceh Tengah
Source : 2021 National Labor Force – Statistics of Aceh Tengah Regency

Tabel 3.2.4 Jumlah Penduduk Usia 15 Tahun ke Atas yang Bekerja Berdasarkan Lapangan Usaha Pekerjaan Utama di Kabupaten Aceh Tengah, 2021
Table *Number of Population 15 Years of Age and Over Who Worked by Industry in Aceh Tengah Regency, 2021*

Lapangan Usaha <i>Industry</i>		Penduduk 15 tahun ke atas yang Bekerja <i>Numbers of Population 15 years of Age and Over Who Worked</i>
(1)	(2)	
1	Pertanian <i>Agriculture</i>	61 945
2	Pertambangan <i>Mining</i>	0
3	Industri <i>Industry</i>	3 756
4	Listrik <i>Electricity</i>	103
5	Bangunan <i>Construction</i>	5 917
6	Perdagangan <i>Trading</i>	15 936
7	Transportasi <i>Transportation</i>	2 533
8	Keuangan <i>Finance</i>	1 317
9	Jasa <i>Service</i>	22 393
Aceh Tengah		113 900

Sumber : Survei Angkatan Kerja Nasional 2021 – BPS Kabupaten Aceh Tengah
Source : 2021 National Labor Force – Statistics of Aceh Tengah Regency

Tabel 3.2.5 Jumlah Pencari Kerja yang Terdaftar Menurut Jenis Kelamin dan Tingkat Pendidikan di Kabupaten Aceh Tengah, 2021
Number of Registered Job Seekers by Sex and Education Level in Aceh Tengah Regency, 2021

	Pendidikan yang Ditamatkan <i>Education Level</i>	Laki-laki <i>Male</i>	Perempuan <i>Female</i>	Jumlah Total
	(1)	(2)	(3)	(4)
1	Tidak Pernah Sekolah <i>Never Been to School</i>	-	-	-
2	Tidak Tamat SD <i>Not Finished Elementary School</i>	-	-	-
3	SD <i>Elementary School</i>	-	-	-
4	SMP/MTs <i>Junior High School</i>	1	-	1
5	SMA/MA/SMK <i>Senior High School</i>	7	1	8
6	DI/II/III <i>Diploma I/II/III</i>	4	1	5
7	DIV/S1 <i>DIV/ Bachelor</i>	48	12	60
8	S2 <i>Magister</i>	-	-	-
9	S3 <i>Doctoral</i>	-	-	-
	Aceh Tengah	60	14	74

Sumber : Dinas Tenaga dan Transmigrasi Kabupaten Aceh Tengah
Source : *Manpower and Transmigration Office of Aceh Tengah Regency*

Tabel 3.2.6 Jumlah Tenaga Kerja Asing yang Bekerja Berdasarkan Perusahaan di Kabupaten Aceh Tengah, 2021
Table *Number of Foreign Workers Working by Company in Aceh Tengah Regency, 2021*

Nama Perusahaan <i>Company</i>		Jumlah Tenaga Kerja Asing ¹⁾ <i>Numbers of Foreign Workers</i>
(1)		(2)
1	Nippon Koei Co. Ltd	8
2	Hyundai Engineering & Construction Co.Ltd	13
3	PT. Sinar Matahari Konstruksi Indonesia	2
4	PT. Jaya Media Internusa	3
5	UIN Gajah Putih Takengon	1
6	PT. Degayo Agri Indonesia	-
Aceh Tengah		27

Catatan/Note : ¹⁾ Berdasarkan Data Terakhir 17 Desember 2021

Sumber : Dinas Tenaga dan Transmigrasi Kabupaten Aceh Tengah
Source *Manpower and Transmigration Office of Aceh Tengah Regency*

Tabel 3.2.7 Jumlah Pelatihan Berbasis Masyarakat yang Diadakan Dinas Tenaga Kerja dan Transmigrasi Kabupaten Aceh Tengah, 2021
Number of Community-Based Trainings Held by The Manpower and Transmigration Office of Aceh Tengah Regency, 2021

Jenis Pelatihan <i>Types of Training</i>		2020	2021
(1)	(2)	(3)	(3)
1	<i>Garmen Apparel</i>	96	128
2	Teknik Listrik	16	32
3	Teknik Otomotif	64	64
4	Teknologi Informasi dan Komunikasi	32	48
Aceh Tengah		208	272

Sumber : Dinas Tenaga dan Transmigrasi Kabupaten Aceh Tengah
Source : *Manpower and Transmigration Office of Aceh Tengah Regency*

Cover Bab 4

<https://acehtengahkab.bps.go.id>

BAB 4 SOSIAL DAN KESEJAHTERAAN RAKYAT/ SOCIAL AND WELFARE

PENJELASAN TEKNIS

TECHNICAL NOTES

- | | |
|---|--|
| <p>1. Tidak/belum pernah sekolah adalah mereka yang tidak pernah atau belum pernah terdaftar dan tidak pernah atau belum pernah aktif mengikuti pendidikan di suatu jenjang pendidikan formal. Termasuk juga yang tamat/belum tamat taman kanak-kanak tetapi tidak melanjutkan ke sekolah dasar.</p> | <p>1. <i>Not/never attending school</i> is someone who has never attended or never been registered in a formal education, such as primary, secondary, and tertiary education. <i>Those who just completed kindergarten are considered as never attended school.</i></p> |
| <p>2. Masih bersekolah adalah mereka yang terdaftar dan aktif mengikuti pendidikan formal dan nonformal (Paket A, B, atau C), baik pendidikan dasar, menengah maupun pendidikan tinggi. Bagi mahasiswa yang sedang cuti dianggap masih bersekolah.</p> | <p>2. <i>Attending school</i> is someone who is currently attending primary, secondary, or tertiary education, including package A, package B, or package C. <i>College student who postpones his/her study is considered as attending school.</i></p> |
| <p>3. Tidak bersekolah lagi adalah mereka yang pernah terdaftar dan aktif mengikuti pendidikan di suatu jenjang pendidikan formal dan nonformal (Paket A, B, atau C), tetapi pada saat pencacahan tidak lagi terdaftar dan tidak aktif mengikuti pendidikan.</p> | <p>3. <i>Not attending school anymore</i> is someone who had enrolled and participated in formal and non-formal education in the past including package A, package B, or package C, but currently does not attend school.</p> |

4. **Tamat sekolah** adalah menyelesaikan pelajaran yang ditandai dengan lulus ujian akhir pada kelas atau tingkat terakhir suatu jenjang pendidikan di sekolah negeri maupun swasta dengan mendapatkan tanda tamat belajar/ijazah. Seseorang yang belum mengikuti pelajaran pada kelas tertinggi tetapi telah mengikuti ujian akhir dan lulus dianggap tamat sekolah.
5. **Dapat membaca dan menulis** artinya dapat membaca dan menulis kata-kata/kalimat sederhana dengan suatu aksara tertentu.
6. **Jalur Pendidikan di Indonesia** terdiri atas 1) pendidikan formal, 2) pendidikan nonformal, dan 3) pendidikan informal yang ketiganya dapat saling melengkapi dan memperkaya (Undang-Undang No. 20 Tahun 2013 tentang Sistem Pendidikan Nasional).
7. **Jenjang Pendidikan Formal** terdiri atas pendidikan dasar, pendidikan menengah, dan pendidikan tinggi. Jenis pendidikan yang diajarkan
4. **Completed particular level of education** is someone who has completed particular level of education in private or public school and accepting graduation certificate. Someone who has never attended the highest grade but passed the final exam is considered as completed particular level of education.
5. **Able to read and write** is the ability to read and write at least a simple sentence in any letter of alphabets.
6. **The Education System in Indonesia** consists of 1) a formal education, 2) non-formal education, and 3) informal education that all three can be complementary and enriching (Law No. 20 Year 2013 about The National Education System).
7. **The Formal Education Level** consists of primary education, secondary education, and high education. The kind of education

mencakup pendidikan umum, kejuruan, akademik, profesi, vokasi, keagamaan, dan khusus.

- a. Pendidikan Dasar berbentuk Sekolah Dasar (SD) dan Madrasah Ibtidaiyah (MI) atau bentuk lain yang sederajat serta Sekolah Menengah Pertama (SMP) dan Madrasah Tsanawiyah (MTs), atau bentuk lain yang sederajat.
- b. Pendidikan Menengah berbentuk Sekolah Menengah Atas (SMA), Madrasah Aliyah (MA), Sekolah Menengah Kejuruan (SMK), dan Madrasah Aliyah Kejuruan (MAK), atau bentuk lain yang sederajat.
- c. Pendidikan Tinggi merupakan jenjang pendidikan setelah pendidikan menengah yang mencakup program pendidikan diploma, sarjana, magister, spesialis, dan doktor yang diselenggarakan oleh perguruan tinggi. Perguruan tinggi dapat berbentuk akademi, politeknik, sekolah tinggi, institut, atau universitas.

8. **Rumah Sakit** adalah tempat pemeriksaan dan perawatan

that taught consists of general education, vocational, academic, professional, religious, and specific education.

- a. *The Primary Education consists of Elementary School and Islamic Elementary School or other equivalent forms and Junior High School and MTs, or other equivalent forms.*
- b. *The Secondary Education consists of the senior high school, MA, Vocational School, and Vocational Madrasah Aliyah, or other equivalent forms.*
- c. *The High Education consists of the education level after the secondary education that consists of diplomas, bachelor, master, specialist, and doctoral degrees that are held by the college. The colleges can be academy, polytechnic, high school, institute, or university.*

8. **Hospital** is a place for health check, usually

kehatan, biasanya berada di bawah pengawasan dokter/tenaga medis, yang melayani penderita yang sakit untuk berobat rawat jalan atau rawat inap.

controlled/supervised by doctors/medical personnel to serve the ill patients to get outpatient or inpatient treatment services.

9. **Rumah Sakit Bersalin** adalah rumah sakit khusus untuk persalinan, dilengkapi pelayanan spesialis pemeriksaan kehamilan, persalinan, rawat inap dan rawat jalan ibu dan anak yang berada di bawah pengawasan dokter spesialis kandungan.

9. **Maternity Hospital** is a specialized hospital for childbirth, has specialist inspection service to pregnancy, childbirth, hospitalization and outpatient for mothers and children that is under the supervision of an obstetrician.

10. **Rumah Bersalin** adalah sarana pelayanan kesehatan dengan izin sebagai rumah bersalin, dilengkapi pelayanan pemeriksaan kehamilan, persalinan serta pemeriksaan ibu dan anak yang berada di bawah pengawasan bidan senior.

10. **Maternity House** is health care facility with a license as a maternity house, equipped with prenatal care, childbirth and examination of mothers and children which is under the supervision of a senior midwife.

11. **Poliklinik** adalah sarana kesehatan yang dipakai untuk pelayanan berobat jalan, biasanya berada di bawah pengawasan dokter/tenaga medis.

11. **Polyclinic** is a health facility in which to get outpatient services, usually under the control of doctor/medical personnel.

12. **Puskesmas (Pusat Kesehatan Masyarakat)** adalah unit pelaksana teknis dinas kesehatan

12. **Public Health Center** is technical implementation unit of regency health department that have the

kabupaten/ kota yang mempunyai fungsi utama sebagai penyelenggara pelayanan kesehatan tingkat pertama. Wilayah kerja puskesmas maksimal adalah satu kecamatan dan untuk dapat menjangkau wilayah kerjanya, puskesmas mempunyai jaringan pelayanan yang meliputi unit Puskesmas Pembantu (Pustu), unit Puskesmas Keliling (Puskel), dan unit bidan desa/komunitas (Peraturan Menteri Kesehatan RI No. 75 Tahun 2014 Tentang Pusat Kesehatan Masyarakat).

13. **Apotek** adalah suatu tempat tertentu yang digunakan untuk melakukan pekerjaan kefarmasian, dan penyaluran/penjualan obat atau bahan farmasi dan perbekalan kesehatan lainnya kepada masyarakat yang dikelola oleh tenaga apoteker (Peraturan Menteri Kesehatan RI No. 1332 Tahun 2002 Tentang Perubahan Atas Peraturan Menteri Kesehatan RI No. 922/MENKES/PER/X/1993 Tentang Ketentuan dan Tata Cara Pemberian Izin Apotek).

primary function as a first-level health care providers. The working area standard of public health center is one district and to reach their working areas, public health centers have a service network covering subsidiary of public health center, mobile public health center units, and midwife units (Regulation of the Minister of Health of Indonesia Number 75 Year 2014 about Public Health Center).

13. **Pharmacy** is a specific place that is used for pharmaceutical jobs, and distribution/sale of drugs/pharmaceuticals and other medical supplies to people that are administered by trained pharmacist (Regulation of the Minister of Health of Indonesia Number 1332 Year 2002 about the Changes of Regulation of the Minister of Health of Indonesia Number 922/MENKES/PER/X/1993 about Pro-vision and Procedures for Administration of Licensed Pharmacies).

14. **Imunisasi** adalah memasukkan kuman atau racun penyakit tertentu yang sudah dilemahkan (vaksin) ke dalam tubuh dengan cara disuntik atau diminum (diteteskan dalam mulut) dengan maksud agar terjadi kekebalan tubuh terhadap penyakit tersebut.
15. **Keluhan kesehatan** adalah keadaan seseorang yang mengalami gangguan kesehatan atau kejiwaan, baik karena penyakit akut, penyakit kronis, kecelakaan, kriminal, atau hal lain.
16. **Mengobati sendiri** adalah upaya oleh anggota rumah tangga/keluarga dengan melakukan pengobatan sendiri tanpa datang ke tempat fasilitas kesehatan atau memanggil dokter/petugas kesehatan ke rumahnya (misal minum obat modern, jamu, kerokan, kompres, kop, pijat) agar sembuh atau menjadi lebih ringan keluhan kesehatannya.
17. **Angka penemuan kasus tuberkulosis** adalah jumlah kasus baru tuberkulosis (TB) dan kasus TB yang didiagnosis kambuh yang diobati dalam program
14. ***Immunization** is putting enervated microbe of a certain disease into human body by injection or drinking (dropping into mouth) to make the body immune to that disease.*
15. ***Health complaint** is a condition where a person has health or mental problems because of acute illness, chronically illness, accident, crimes, or others.*
16. ***Self treatment** is an effort of household members/family to have a health treatment by themselves without visiting health facilities or a doctor/health personnel (for instance, by taking modern medicine, herb medicine, chief with a coin, compress, cupping suction, massage) in order to recover from illness or reduce the health complaint.*
17. ***The case detection rate for all forms of tuberculosis** is the number of new and replase tuberculosis cases diagnosed and treated in national tuberculosis*

- penanggulangan TB nasional dan dilaporkan kepada WHO, dibagi dengan perkiraan WHO terhadap jumlah kasus insiden tuberkulosis pada tahun yang sama, dinyatakan sebagai persentase.
18. **Angka keberhasilan pengobatan tuberkulosis smear positive/Basil Tahan Asam (BTA) positif** adalah proporsi (dinyatakan sebagai persentase) kasus TB BTA positif yang terdaftar di bawah program pengendalian TB nasional pada tahun tertentu yang dinyatakan berhasil menyelesaikan pengobatan. Dengan atau tanpa bukti bakteriologi keberhasilan (“sembuh” dan “menyelesaikan pengobatan” masing-masing).
19. **Kasus kumulatif AIDS** adalah kumulatif kasus AIDS sampai dengan referensi waktu tertentu.
20. **BCG (Bacillus Calmette Guerin)** merupakan vaksinasi untuk mencegah penyakit TBC, diberikan pada bayi baru lahir atau anak, dengan suntikan pada kulit pangkal lengan atas. Bekas suntikan kemudian akan membentuk tonjolan kecil jaringan parut pada kulit lengan atas.
- control programmes and notified to WHO, divided by WHO's estimate of the number of incident tuberculosis cases for the same year, expressed as a percentage.*
18. *The treatment success rate for new pulmonary smear-positive tuberculosis cases is the proportion (expressed as a percentage) of new smear-positive tuberculosis cases registered under a national tuberculosis control programme in a given year that successfully completed treatment. With or without bacteriological evidence of success (“cured” and “treatment completed” respectively).*
19. *Cummulative AIDS case is cummulative AIDS cases with reference to a particular time.*
20. *BCG (Bacillus Calmette Guerin) is a vaccine to prevent TBC disease, given to newborns or children, by injection at the base of the skin of the upper arm. Injection site will form little bumps of scar tissue in the skin of the upper arm. BCG injections given to children 1 times.*

Suntikan BCG diberikan kepada anak sebanyak 1 kali.

21. **DPT (Difteri, Pertusis, Tetanus)** merupakan vaksin untuk mencegah penyakit Difteri, Pertusis, dan Tetanus yang diberikan pada bayi berumur 3 bulan ke atas, dengan suntikan pada paha, diulang 1 bulan dan 2 bulan kemudian, sehingga suntikan imunisasi DPT lengkap pada balita berjumlah 3 kali (kadang-kadang selang waktu antar suntikan bisa lebih dari 1 bulan).
22. **Luas lantai** adalah luas lantai yang ditempati dan digunakan untuk keperluan sehari-hari (sebatas atap).
23. **Air leding** adalah sumber air yang berasal dari air yang telah melalui proses penjernihan dan penyehatan sebelum dialirkan kepada konsumen melalui instalasi berupa saluran air. Sumber air ini biasanya diusahakan oleh PAM/PDAM/BPAM. Termasuk dalam hal ini air leding yang didapat secara eceran.
21. **DPT (Diphtheria, Pertussis, Tetanus)** is a vaccine to prevent the diphtheria, pertussis, and tetanus disease, given to infants aged 3 months and above, with a shot in the thigh, repeated one month and two months later, so that the complete DPT immunization shots at toddler totaling 3 times (sometimes the time interval between injections can be more than 1 month).
22. **Floor area** is the total area which is occupied and utilized daily.
23. **Pipe water** is a water source that comes from water that has been through a process of purification and sanitation before distribute to consumers through an instalation of water lines. This water source is usually distributed by PAM/PDAM/BPAM. This include a pipe water that sold at retail.

24. **Sumur terlindung** adalah air yang berasal dari dalam tanah yang digali dan lingkaran sumur tersebut dilindungi oleh tembok paling sedikit 0,8 meter di atas tanah dan 3 meter ke bawah tanah, serta ada lantai semen sejauh 1 meter dari lingkaran sumur.
24. *Protected wells* is water that comes from the soil were excavated and the circumference of the well was protected by walls at least 0.8 meters above ground and 3 meters underground, and cement floor as far as 1 meter from the well circumference.
25. **Status penguasaan bangunan tempat tinggal milik sendiri** adalah jika tempat tinggal tersebut pada waktu pencacahan betul-betul sudah milik kepala rumah tangga atau salah seorang anggota rumah tangga. Rumah yang dibeli secara angsuran melalui kredit bank atau rumah dengan status sewa beli dianggap rumah milik sendiri.
25. *Own ownership property status* is a status of dwelling occupied belongs to the head of household or one of the household member. Houses bought through bank credit or houses with leasing status were also categorized as an own property.
26. **Peristiwa tindak pidana yang dilaporkan** ialah setiap peristiwa yang diterima kepolisian dari laporan masyarakat, atau peristiwa dimana pelakunya tertangkap tangan oleh kepolisian.
26. *Reported crime incidence* includes all criminal cases reported and received by police office, and all crimes caught by police.
27. **Jumlah tindak pidana** menggambarkan jumlah kasus tindak pidana yang terjadi pada kurun waktu tertentu.
27. *Crime total* refers to the number of criminal cases occurring during a given period.

28. **Resiko penduduk terjadi tindak pidana per 100.000 penduduk**

$$= \frac{\text{Jumlah tindak pidana tahun } t}{\text{Jumlah penduduk tahun } t} \times 100.000$$

Resiko penduduk terjadi tindak pidana per 100.000 penduduk mengindikasikan peluang penduduk berisiko terkena tindak pidana. Biasanya dinyatakan dalam setiap 100.000 penduduk.

29. **Selang waktu terjadi tindak pidana tahun t**

$$= \frac{365 \times 24 \times 60 \times 60}{\text{Jumlah tindak pidana tahun } t} \times (\text{detik})$$

Selang waktu terjadi tindak pidana tahun t mengindikasikan selang waktu terjadinya satu tindak kejahatan dengan kejahatan yang lain.

30. **Persentase penyelesaian tindak pidana**

$$= \frac{\text{Jumlah tindak pidana yang diselesaikan}}{\text{Jumlah peristiwa tindak pidana yang dilaporkan}} \times 100\%$$

Persentase penyelesaian peristiwa tindak pidana menyatakan persentase penyelesaian tindak pidana oleh

28. **Crime rate**

$$= \frac{\text{Number of criminal cases year } t}{\text{Total population year } t} \times 100.000$$

Crime rate indicates the probability of population exposed to risk of crime, expressed in every 100,000 people.

29. **Crime clock**

$$= \frac{365 \times 24 \times 60 \times 60}{\text{Number of criminal cases year } t} \times (\text{second})$$

Crime clock indicates the time interval of occurrence between one crime to another crime.

30. **Crime clearance rate**

$$= \frac{\text{Number of cleared criminal cases}}{\text{Number of reported criminal cases}} \times 100\%$$

Crime clearance rate refers to percentage of crime clearance by police. A criminal case is categorized as a cleared case by police, if:

polisi. Suatu tindak pidana dinyatakan sebagai kasus yang selesai di tingkat kepolisian, apabila:

1. berkas perkaranya sudah siap untuk diserahkan atau telah diserahkan kepada kejaksaan;
2. dalam hal delik aduan, pengaduannya dicabut dalam tenggang waktu yang telah ditentukan menurut undang-undang;
3. telah diselesaikan oleh kepolisian berdasarkan azas *plichtmatigheid* (kewajiban berdasarkan kewenangan hukum);
4. kasus yang dimaksud tidak termasuk kompetensi kepolisian
5. tersangka meninggal dunia;
6. kasus kadaluwarsa.

31. **Bencana Alam** adalah peristiwa atau serangkaian peristiwa yang mengancam dan mengganggu kehidupan/penghidupan masyarakat yang disebabkan oleh faktor alam antara lain berupa gempa bumi, tsunami, gunung meletus, banjir, kekeringan, angin topan, dan tanah longsor sehingga mengakibatkan kerugian materi maupun non-materi.

1. *All documents are ready to submit or already submitted to justice court;*
2. *In the case of attense that warrants complaint, the complaint was withdraw within a given period state in the law;*
3. *The case was cleared by police based on the principle of plichmatigheid (obligation on the basis of law outhority);*
4. *The case was not the responsibility of police office;*
5. *The suspect died;*
6. *The case was out of date.*

31. **Natural Disaster** is an event or series of events that threaten and disrupt the lives and livelihoods caused by natural factors such as: *earthquake, tsunami, volcanic eruption, flood, flash flood, drought, typhoon/cyclone, and landslide so it can lead to result in loss of material and non-material.*

32. **Korban meninggal** adalah orang yang dilaporkan tewas atau meninggal dunia akibat bencana.
33. **Korban hilang** adalah orang yang dilaporkan hilang atau tidak ditemukan atau tidak diketahui keberadaannya setelah terjadi bencana.
34. **Korban luka/sakit** adalah orang yang mengalami luka-luka atau sakit, dalam keadaan luka ringan, luka sedang maupun luka parah/berat, baik yang berobat jalan maupun rawat inap.
35. **Rusak Berat** adalah kriteria kerusakan yang mengakibatkan bangunan roboh atau sebagian besar komponen struktur rusak.
36. **Rusak sedang** adalah kriteria kerusakan yang mengakibatkan sebagian kecil komponen struktur rusak, dan komponen penunjang rusak namun bangunan masih tetap berdiri.
37. **Rusak ringan** adalah kriteria kerusakan yang mengakibatkan sebagian komponen struktur retak (struktur masih bisa
32. **Fatality** is a person reported killed or death in the wake of a disaster.
33. **Missing person** is a person reported missing or who cannot be located or who cannot be accounted for in the wake of a disaster.
34. **Casualty** is a person suffering injury or illness, in a state of light injury, moderate injury, or heavy injury, which in undergoing treatment as either an outpatient or inpatient.
35. **Severely damaged** is the criteria of damage that resulted most buildings collapsed or damaged its structural components.
36. **Damaged** is the criteria of damage that resulted defective fraction of structural components and supporting components damaged, but the building still stands.
37. **Lightly damaged** is the criteria of damage that resulted partially cracked structural components,

digunakan) dan bangunan masih tetap berdiri.

but the structure still can be used and the building still stands.

38. Untuk mengukur kemiskinan, BPS menggunakan konsep kemampuan memenuhi kebutuhan dasar (*basic needs approach*). Dengan pendekatan ini, kemiskinan dipandang sebagai ketidakmampuan dari sisi ekonomi untuk memenuhi kebutuhan dasar makanan dan bukan makanan yang diukur dari sisi pengeluaran. Metode yang digunakan adalah menghitung Garis Kemiskinan (GK), yang terdiri dari dua komponen yaitu Garis Kemiskinan Makanan (GKM) dan Garis Kemiskinan Non-Makanan (GKNM). Penghitungan Garis Kemiskinan dilakukan secara terpisah untuk daerah perkotaan dan perdesaan.

38. *To measure poverty, BPS-Statistics Indonesia has used the concept of basic needs approach. Therefore, poverty is viewed as economic inability to fulfill food and non-food basic needs which are measured by consumption/expenditure. The method used is calculating poverty line, which consists of two components that are Food Poverty Line (FPL) and Non-Food Poverty Line (NFPL). The poverty line was calculated separately for urban and rural areas.*

39. **Penduduk miskin** adalah penduduk yang memiliki rata-rata pengeluaran per kapita per bulan di bawah Garis Kemiskinan.

39. *A person whose expenditure per capita per month is below the poverty line is considered to be poor.*

40. **Garis Kemiskinan Makanan (GKM)** merupakan nilai pengeluaran kebutuhan minimum makanan yang disetarakan dengan 2.100 kkalori per kapita per hari.

40. *The Food Poverty Line refers to the daily minimum requirement of 2,100 kcal per capita per day. The Non-Food Poverty Line refers to the minimum requirement for*

Garis Kemiskinan Non-Makanan (GKNM) adalah kebutuhan minimum untuk perumahan, sandang, pendidikan, kesehatan, dan kebutuhan dasar lainnya.

household necessities for clothing, education, health, and other basic individual needs.

41. Ukuran Kemiskinan

- a. **Head Count Index** (HCI- P_0) adalah persentase penduduk miskin yang berada di bawah Garis Kemiskinan (GK).
- b. **Indeks Kedalaman Kemiskinan** (*Poverty Gap Index- P_1*) merupakan ukuran rata-rata kesenjangan pengeluaran masing-masing penduduk miskin terhadap garis kemiskinan. Semakin tinggi nilai indeks, semakin jauh rata-rata pengeluaran penduduk dari garis kemiskinan.
- c. **Indeks Keparahan Kemiskinan** (*Poverty Severity Index- P_2*) memberikan gambaran mengenai penyebaran pengeluaran di antara penduduk miskin. Semakin tinggi nilai indeks, semakin tinggi ketimpangan pengeluaran di antara penduduk miskin.

41. *Poverty Measures*

- a. **Head Count Index** (HCI- P_0) *simply measures the percentage of the population that is counted as poor, often denoted by P_0 .*
- b. **Poverty Gap Index- P_1** *measures the extent to which individuals fall below the poverty line (the poverty gaps) as a proportion of the poverty line. Higher value of the index shows that the gap between average expenditure of the poor and the poverty line is wider.*
- c. **Poverty Severity Index- P_2** *describes inequality among the poor. This is simply a weighted sum of poverty gaps (as a proportion of the poverty line), where the weights are the proportionate poverty gaps themselves. Hence, by squaring the poverty gap index, the measure implicitly puts more weight on*

Foster-Greer-Thorbecke (1984) merumuskan suatu ukuran yang digunakan untuk mengukur tingkat kemiskinan sebagai berikut:

$$P_a = \frac{1}{n} \sum_{i=1}^q \left[\frac{z - y_i}{z} \right]^a$$

dimana:

a=0, 1, 2

z=Garis kemiskinan

y_i =Rata-rata pengeluaran perkapita sebulan penduduk yang berada di bawah garis kemiskinan ($i=1,2,\dots,q$), $y_i < z$

q=Banyaknya penduduk yang berada di bawah garis kemiskinan

n=Jumlah penduduk

Jika a=0, diperoleh Head Count Index (P₀), jika a=1 diperoleh indeks kedalaman kemiskinan (Poverty Gap Index-P₁) dan jika a=2 disebut indeks keparahan kemiskinan (Poverty Severity Index-P₂).

42. **Indeks Pembangunan Manusia** (IPM) menjelaskan bagaimana penduduk dapat mengakses hasil pembangunan dalam memperoleh pendapatan, kesehatan,

observations that fall well below the poverty line. Higher value of the index shows that inequality among the poor is higher.

Foster-Greer-Thorbecke (1984) developed poverty measures that may be written as:

$$P_a = \frac{1}{n} \sum_{i=1}^q \left[\frac{z - y_i}{z} \right]^a$$

where:

a=0, 1, 2

z=the poverty line

y_i =Average expenditure per capita per month of the poor ($i=1,2,\dots,q$), $y_i < z$

q=the number of poor

n=the total population

if a=0 is obtained Head Count Index (P₀), if a=1 is obtained Poverty Gap Index-P₁, and if a=2 is obtained Poverty Severity Index-P₂.

42. **The Human Development Index** (HDI) explains how people can access development results in obtaining income, health, education and so forth. HDI was

pendidikan dan sebagainya. IPM diperkenalkan oleh UNDP pada tahun 1990 dan dipublikasikan secara berkala dalam laporan tahunan Human Development Report (HDR). IPM dibentuk oleh 3 (tiga) dimensi dasar: Umur panjang dan hidup sehat; pengetahuan; dan standar hidup layak.

introduced by United Nations Development Programme (UNDP) in 1990 and published periodically in the annual report of the Human Development Report. HDI was formed by three basic dimensions: a long and healthy life; knowledge; and a decent standard of living.

<https://acehtengahkab.bps.go.id>

4.1 PENDIDIKAN / EDUCATION

Tabel 4.1.1 Jumlah Sekolah Menurut Status di Kabupaten Aceh Tengah, 2021
Table Number Of School by Status In Aceh Tengah Regency, 2021

	Sekolah School	Status Status		Jumlah Total
		Negeri State	Swasta Private	
	(1)	(2)	(3)	
1	TK	16	195	211
2	RA	-	31	31
3	SD	190	11	201
4	MI	19	14	33
5	SLTP	44	8	52
6	MTs	4	8	12
7	SMA	17	2	19
8	SMK	5	1	6
9	MA	1	8	9

Sumber : Dinas Pendidikan dan Kebudayaan Kabupaten Aceh Tengah
Source : Education and Culture Office of Aceh Tengah Regency

Tabel 4.1.2 Jumlah Sekolah, Guru & Murid Taman Kanak-kanak (TK) Negeri di Kabupaten Aceh Tengah, 2021
Table Number Of School, Teacher & Student at State Kindergarten in Aceh Tengah Regency, 2021

Kecamatan Subdistrict		Sekolah School		Murid Student		Guru Teacher		
		Σ	L	P	Σ	L	P	Σ
(1)	(2)	(3)	(4)	(5)	(6)	(7)	(8)	
1	Linge	1	11	7	18	0	7	7
2	Atu Lintang	1	15	17	32	0	5	5
3	Jagong Jeget	1	23	13	36	0	4	4
4	Bintang	1	14	10	24	0	7	7
5	Lut Tawar	1	41	45	86	0	12	12
6	Kebayakan	1	15	14	29	0	6	6
7	Pegasing	2	17	13	30	0	13	13
8	Bies	1	14	8	22	0	5	5
9	Bebesen	2	58	36	94	0	15	15
10	Kute Panang	1	19	9	28	0	4	4
11	Silih Nara	1	14	13	27	0	8	8
12	Ketol	1	20	21	41	0	9	9
13	Celala	1	16	10	26	0	7	7
14	Rusip Antara	1	27	14	41	0	7	7
Aceh Tengah		16	304	230	534	0	109	109

Sumber : Dinas Pendidikan dan Kebudayaan Kabupaten Aceh Tengah
Source Education and Culture Office of Aceh Tengah Regency

Tabel 4.1.3 Jumlah Sekolah, Guru & Murid Taman Kanak-kanak (TK) Swasta di Kabupaten Aceh Tengah, 2021
Number Of School, Teacher & Student at Private Kindergarten in Aceh Tengah Regency, 2021

	Kecamatan <i>Subdistrict</i>	Sekolah <i>School</i>		Murid <i>Student</i>		Guru <i>Teacher</i>		
		Σ	L	P	Σ	L	P	Σ
	(1)	(2)	(3)	(4)	(5)	(6)	(7)	(8)
1	Linge	12	13	7	20	0	32	32
2	Atu Lintang	5	15	17	32	0	31	31
3	Jagong Jeget	8	23	13	36	0	25	25
4	Bintang	14	14	10	24	0	42	42
5	Lut Tawar	15	41	45	86	0	93	93
6	Kebayakan	16	15	14	29	0	84	84
7	Pegasing	25	21	19	40	0	105	105
8	Bies	8	13	15	28	0	25	25
9	Bebesen	27	65	28	93	0	183	183
10	Kute Panang	14	19	9	28	0	59	59
11	Silih Nara	23	14	13	27	0	101	101
12	Ketol	10	20	21	41	0	37	37
13	Celala	10	16	10	26	0	29	29
14	Rusip Antara	8	27	14	41	0	25	25
	Aceh Tengah	195	316	235	551	0	871	871

Sumber : Dinas Pendidikan dan Kebudayaan Kabupaten Aceh Tengah
Source : *Education and Culture Office of Aceh Tengah Regency*

Tabel 4.1.4 Jumlah Sekolah, Guru & Murid Raudhatul Athfal (RA) Negeri di Kabupaten Aceh Tengah, 2021
Table Number Of School, Teacher & Student at State Islamic Kindergarten in Aceh Tengah Regency, 2021

	Kecamatan Subdistrict	Sekolah School			Murid Student			Guru Teacher	
		Σ	L	P	Σ	L	P	Σ	
	(1)	(2)	(3)	(4)	(5)	(6)	(7)	(8)	
1	Linge	-	-	-	-	-	-	-	
2	Atu Lintang	-	-	-	-	-	-	-	
3	Jagong Jeget	-	-	-	-	-	-	-	
4	Bintang	-	-	-	-	-	-	-	
5	Lut Tawar	-	-	-	-	-	-	-	
6	Kebayakan	-	-	-	-	-	-	-	
7	Pegasing	-	-	-	-	-	-	-	
8	Bies	-	-	-	-	-	-	-	
9	Bebesen	-	-	-	-	-	-	-	
10	Kute Panang	-	-	-	-	-	-	-	
11	Silih Nara	-	-	-	-	-	-	-	
12	Ketol	-	-	-	-	-	-	-	
13	Celala	-	-	-	-	-	-	-	
14	Rusip Antara	-	-	-	-	-	-	-	
	Aceh Tengah	0	0	0	0	0	0	0	

Sumber : Kementrian Agama Kabupaten Aceh Tengah
Source Ministry of Religious Affairs Aceh Tengah Regency

Tabel 4.1.5 Jumlah Sekolah, Guru & Murid Raudhatul Athfal (RA) Swasta di Kabupaten Aceh Tengah, 2021
Number Of School, Teacher & Student at Private Islamic Kindergarten in Aceh Tengah Regency, 2021

	Kecamatan Subdistrict	Sekolah School			Murid Student			Guru Teacher	
		Σ	L	P	Σ	L	P	Σ	
	(1)	(2)	(3)	(4)	(5)	(6)	(7)	(8)	
1	Linge	0							
2	Atu Lintang	0							
3	Jagong Jeget	3	40	26	66	0	18	18	
4	Bintang	1	28	32	60	0	7	7	
5	Lut Tawar	4	90	95	185	0	33	33	
6	Kebayakan	2	34	39	73	0	18	18	
7	Pegasing	3	45	67	112	0	18	18	
8	Bies	1	7	3	10	0	4	4	
9	Bebesen	4	57	74	131	0	26	26	
10	Kute Panang	0							
11	Silih Nara	9	100	86	186	0	34	34	
12	Ketol	2	11	12	23	0	10	10	
13	Celala	1	21	7	28	0	3	3	
14	Rusip Antara	1	20	10	30	0	4	4	
	Aceh Tengah	31	453	451	904	0	175	175	

Sumber : Kementerian Agama Kabupaten Aceh Tengah
Source : Ministry of Religious Affairs Aceh Tengah Regency

Tabel 4.1.6 Jumlah Sekolah, Guru & Murid Sekolah Dasar (SD) Negeri di Kabupaten Aceh Tengah, 2021
Table Number Of School, Teacher & Student at State Elementary School in Aceh Tengah Regency, 2021

	Kecamatan Subdistrict	Sekolah School		Murid Student		Guru Teacher		
		Σ	L	P	Σ	L	P	Σ
	(1)	(2)	(3)	(4)	(5)	(6)	(7)	(8)
1	Linge	22	520	494	1 014	69	117	186
2	Atu Lintang	11	387	352	739	31	76	107
3	Jagong Jeget	8	446	422	868	30	57	87
4	Bintang	13	443	408	851	55	132	187
5	Lut Tawar	10	750	738	1 488	26	126	152
6	Kebayakan	9	478	460	938	22	86	108
7	Pegasing	19	581	542	1 123	55	158	213
8	Bies	7	354	310	664	22	59	81
9	Bebesen	17	1 079	1 001	2 080	39	179	218
10	Kute Panang	13	386	368	754	40	107	147
11	Silih Nara	18	766	716	1 482	60	169	229
12	Ketol	22	643	643	1 286	89	143	232
13	Celala	10	455	441	896	34	75	109
14	Rusip Antara	11	577	504	1 081	37	64	101
	Aceh Tengah	190	7 865	7 339	15 264	609	1 548	2 157

Sumber : Dinas Pendidikan dan Kebudayaan Kabupaten Aceh Tengah
Source : Education and Culture Office of Aceh Tengah Regency

Tabel 4.1.7 Jumlah Sekolah, Guru & Murid Sekolah Dasar (SD) Swasta di Kabupaten Aceh Tengah, 2021
Number Of School, Teacher & Student at Private Elementary School in Aceh Tengah Regency, 2021

	Kecamatan Subdistrict	Sekolah School		Murid Student		Guru Teacher		Σ
		Σ	L	Σ	L	P	Σ	
	(1)	(2)	(3)	(4)	(5)	(6)	(7)	(8)
1	Linge	0						
2	Atu Lintang	0						
3	Jagong Jeget	0						
4	Bintang	0						
5	Lut Tawar	1	27	23	50	0	8	8
6	Kebayakan	0						
7	Pegasing	1	0	0	0	0	0	0
8	Bies	0						
9	Bebesen	9	723	675	1 398	27	112	139
10	Kute Panang	0						
11	Silih Nara	0						
12	Ketol	0						
13	Celala	0						
14	Rusip Antara	0						
	Aceh Tengah	11	750	698	1 448	27	120	147

Sumber : Dinas Pendidikan dan Kebudayaan Kabupaten Aceh Tengah
Source : *Education and Culture Office of Aceh Tengah Regency*

Tabel 4.1.8 Partisipasi Ujian Nasional Tingkat Sekolah Dasar (SD) di Kabupaten Aceh Tengah, 2021
Participation of Natinal Exam for Elementary School in Aceh Tengah Regency, 2021

	Kecamatan <i>Subdistrict</i>	Peserta <i>Participants</i>	Lulus <i>Pass</i>	Tidak Lulus <i>Not Pass</i>
	(1)	(2)	(3)	(4)
1	Linge	219	219	0
2	Atu Lintang	130	130	0
3	Jagong Jeget	165	165	0
4	Bintang	167	167	0
5	Lut Tawar	303	303	0
6	Kebayakan	192	192	0
7	Pegasing	279	279	0
8	Bies	100	100	0
9	Bebesen	544	544	0
10	Kute Panang	123	123	0
11	Silih Nara	374	374	0
12	Ketol	251	251	0
13	Celala	207	207	0
14	Rusip Antara	176	176	0
	Aceh Tengah	3 230	3 230	0

Sumber : Dinas Pendidikan dan Kebudayaan Kabupaten Aceh Tengah
Source Education and Culture Office of Aceh Tengah Regency

Tabel 4.1.9 Jumlah Sekolah, Guru & Murid Madrasah Ibtidaiyah (MI) Negeri di Kabupaten Aceh Tengah, 2021
Number Of School, Teacher & Student at State Islamic Elementary School in Aceh Tengah Regency, 2021

	Kecamatan Subdistrict	Sekolah School			Murid Student			Guru Teacher	
		Σ	L	P	Σ	L	P	Σ	
	(1)	(2)	(3)	(4)	(5)	(6)	(7)	(8)	
1	Linge	0							
2	Atu Lintang	0							
3	Jagong Jeget	1	173	147	320	4	14	18	
4	Bintang	1	155	126	281	8	19	27	
5	Lut Tawar	5	673	618	1 291	30	82	112	
6	Kebayakan	2	239	250	489	9	35	44	
7	Pegasing	2	428	371	799	9	43	52	
8	Bies	1	79	93	172	2	12	14	
9	Bebesen	3	607	590	1 197	9	71	80	
10	Kute Panang	0							
11	Silih Nara	3	421	401	822	11	42	53	
12	Ketol	1	65	63	128	4	11	15	
13	Celala	0							
14	Rusip Antara	0							
	Aceh Tengah	19	2 840	2 659	5 499	86	329	415	

Sumber : Kementerian Agama Kabupaten Aceh Tengah
Source : Ministry of Religious Affairs Aceh Tengah Regency

Tabel 4.1.10 Jumlah Sekolah, Guru & Murid Madrasah Ibtidaiyah (MI) Swasta di Kabupaten Aceh Tengah, 2021
Table Number Of School, Teacher & Student at Private Islamic Elementary School in Aceh Tengah Regency, 2021

	Kecamatan Subdistrict	Sekolah School Σ	Murid Student			Guru Teacher		
			L	P	Σ	L	P	Σ
	(1)	(2)	(3)	(4)	(5)	(6)	(7)	(8)
1	Linge	0						
2	Atu Lintang	1	73	82	155	3	9	12
3	Jagong Jeget	0						
4	Bintang	0						
5	Lut Tawar	1	153	136	289	3	20	23
6	Kebayakan	2	85	98	183	8	29	37
7	Pegasing	3	59	54	113	5	13	18
8	Bies	0						
9	Bebesen	1	71	57	128	3	13	16
10	Kute Panang	1	39	34	73	8	6	14
11	Silih Nara	1	30	43	73	8	8	16
12	Ketol	0						
13	Celala	3	60	52	112	9	10	19
14	Rusip Antara	1	39	39	78	4	9	13
	Aceh Tengah	14	609	595	1 204	51	117	168

Sumber : Kementerian Agama Kabupaten Aceh Tengah
Source Ministry of Religious Affairs Aceh Tengah Regency

Tabel 4.1.11 **Partisipasi Ujian Nasional Tingkat Madrasah Ibtidaiyah (MI) di Kabupaten Aceh Tengah, 2021**
Participation of Natinal Exam for Islamic Elementary School in Aceh Tengah Regency, 2021

Kecamatan <i>Subdistrict</i>	Peserta <i>Participants</i>	Lulus <i>Pass</i>	Tidak Lulus <i>Not Pass</i>
(1)	(2)	(3)	
1 Linge			
2 Atu Lintang	22	22	-
3 Jagong Jeget	41	41	-
4 Bintang	50	50	-
5 Lut Tawar	282	282	-
6 Kebayakan	119	119	-
7 Pegasing	130	130	-
8 Bies	20	20	-
9 Bebesen	207	207	-
10 Kute Panang	15	15	-
11 Silih Nara	137	137	-
12 Ketol	25	25	-
13 Celala	15	15	-
14 Rusip Antara	11	11	-
Aceh Tengah	1 074	1 074	0

Sumber : Kementrian Agama Kabupaten Aceh Tengah
Source : *Ministry of Religious Affairs Aceh Tengah Regency*

Tabel 4.1.12 Jumlah Sekolah, Guru & Murid Sekolah Menengah Pertama (SMP) Negeri di Kabupaten Aceh Tengah, 2021
Number Of School, Teacher & Student at State Junior High School Elementary School in Aceh Tengah Regency, 2021

	Kecamatan Subdistrict	Sekolah School		Murid Student		Guru Teacher		Σ
		Σ	L	P	Σ	L	P	
	(1)	(2)	(3)	(4)	(5)	(6)	(7)	(8)
1	Linge	6	122	109	231	33	46	79
2	Atu Lintang	1	0	0	0	6	16	22
3	Jagong Jeget	2	140	144	284	13	25	38
4	Bintang	3	78	56	134	16	38	54
5	Lut Tawar	4	795	918	1 713	22	139	161
6	Kebayakan	2	31	15	46	6	31	37
7	Pegasing	4	245	198	443	22	64	86
8	Bies	1	45	40	85	20	5	25
9	Bebesen	3	167	136	303	13	42	55
10	Kute Panang	2	73	65	138	10	34	44
11	Silih Nara	4	270	209	479	20	65	85
12	Ketol	6	139	109	248	36	53	89
13	Celala	3	172	144	316	18	35	53
14	Rusip Antara	3	114	103	217	14	43	57
	Aceh Tengah	44	2 391	2 246	4 637	249	636	885

Sumber : Dinas Pendidikan dan Kebudayaan Kabupaten Aceh Tengah
Source : *Education and Culture Office of Aceh Tengah Regency*

Tabel 4.1.13 Jumlah Sekolah, Guru & Murid Sekolah Menengah Pertama (SMP) Swasta di Kabupaten Aceh Tengah, 2021
Number Of School, Teacher & Student at Private Junior High School Elementary School in Aceh Tengah Regency, 2021

	Kecamatan Subdistrict	Sekolah School		Murid Student		Guru Teacher		Σ
		Σ	L	P	Σ	L	P	
	(1)	(2)	(3)	(4)	(5)	(6)	(7)	(8)
1	Linge	0						
2	Atu Lintang	0						
3	Jagong Jeget	0						
4	Bintang	1	42	64	106	0	7	7
5	Lut Tawar	1	74	75	149	6	13	19
6	Kebayakan	0						
7	Pegasing	1	278	196	474	8	20	28
8	Bies	0						
9	Bebesen	4	172	157	329	18	47	65
10	Kute Panang	0						
11	Silih Nara	0						
12	Ketol	0						
13	Celala	0						
14	Rusip Antara	0						
	Aceh Tengah	7	566	492	1 058	32	87	119

Sumber : Dinas Pendidikan dan Kebudayaan Kabupaten Aceh Tengah
Source : *Education and Culture Office of Aceh Tengah Regency*

Tabel 4.1.14 Partisipasi Ujian Nasional Tingkat Sekolah Menengah Pertama (SMP) di Kabupaten Aceh Tengah, 2021
Participation of Natinal Exam for Junior High School in Aceh Tengah Regency, 2021

	Kecamatan <i>Subdistrict</i>	Peserta <i>Participants</i>	Lulus <i>Pass</i>	Tidak Lulus <i>Not Pass</i>
	(1)	(2)	(3)	(4)
1	Linge	81	81	0
2	Atu Lintang	72	72	0
3	Jagong Jeget	146	146	0
4	Bintang	66	66	0
5	Lut Tawar	685	685	0
6	Kebayakan	44	44	0
7	Pegasing	221	221	0
8	Bies	45	45	0
9	Bebesen	127	127	0
10	Kute Panang	53	53	0
11	Silih Nara	184	184	0
12	Ketol	139	139	0
13	Celala	100	100	0
14	Rusip Antara	77	77	0
	Aceh Tengah	2 040	2040	0

Sumber : Dinas Pendidikan dan Kebudayaan Kabupaten Aceh Tengah
Source : *Education and Culture Office of Aceh Tengah Regency*

Tabel 4.1.15 Jumlah Sekolah, Guru & Murid Sekolah Madrasah Tsanawiyah (MTs) Negeri di Kabupaten Aceh Tengah, 2021
Number Of School, Teacher & Student at State Islamic Junior High School Elementary School in Aceh Tengah Regency, 2021

	Kecamatan Subdistrict	Sekolah School			Murid Student			Guru Teacher	
		Σ	L	P	Σ	L	P	Σ	
	(1)	(2)	(3)	(4)	(5)	(6)	(7)	(8)	
1	Linge	0							
2	Atu Lintang	0							
3	Jagong Jeget	1	84	65	149	7	10	17	
4	Bintang	1	100	123	223	8	17	25	
5	Lut Tawar	1	297	390	687	10	49	59	
6	Kebayakan	1	167	177	344	6	25	31	
7	Pegasing	1	192	202	394	7	28	35	
8	Bies	0							
9	Bebesen	0							
10	Kute Panang	1	68	58	126	5	9	14	
11	Silih Nara	1	148	120	268	10	25	35	
12	Ketol	0							
13	Celala	0							
14	Rusip Antara	0							
	Aceh Tengah	7	1 056	1 135	2 191	53	163	216	

Sumber : Kementerian Agama Kabupaten Aceh Tengah
Source : Ministry of Religious Affairs Aceh Tengah Regency

Tabel 4.1.16 Jumlah Sekolah, Guru & Murid Madrasah Tsanawiyah (MTs) Swasta di Kabupaten Aceh Tengah, 2021
Table Number Of School, Teacher & Student at Private Islamic Junior High School Elementary School in Aceh Tengah Regency, 2021

	Kecamatan Subdistrict	Sekolah School Σ	Murid Student			Guru Teacher		
			L	P	Σ	L	P	Σ
	(1)	(2)	(3)	(4)	(5)	(6)	(7)	(8)
1	Linge	0						
2	Atu Lintang	1	69	60	129	2	7	9
3	Jagong Jeget	1	92	98	190	0	10	10
4	Bintang	1	16	14	30	1	8	9
5	Lut Tawar	0						
6	Kebayakan	2	66	62	128	7	26	33
7	Pegasing	2	91	50	141	5	25	30
8	Bies	1	50	47	97	0	0	0
9	Bebesen	6	503	505	1 008	32	83	115
10	Kute Panang	0						
11	Silih Nara	2	119	83	202	10	19	29
12	Ketol	1	30	19	49	7	6	13
13	Celala	1	49	49	98	3	9	12
14	Rusip Antara	1	26	11	37	4	10	14
	Aceh Tengah	19	1 111	998	2 109	71	203	274

Sumber : Kementrian Agama Kabupaten Aceh Tengah
Source Ministry of Religious Affairs Aceh Tengah Regency

Tabel 4.1.17 Partisipasi Ujian Nasional Tingkat Madrasah Tsanawiyah (MTs) di Kabupaten Aceh Tengah, 2021
Participation of Natinal Exam for Islamic Junior High School in Aceh Tengah Regency, 2021

	Kecamatan <i>Subdistrict</i>	Peserta <i>Participants</i>	Lulus <i>Pass</i>	Tidak Lulus <i>Not Pass</i>
	(1)	(2)	(3)	
1	Linge	-		
2	Atu Lintang	28	28	-
3	Jagong Jeget	82	82	-
4	Bintang	81	81	-
5	Lut Tawar	199	199	-
6	Kebayakan	146	146	-
7	Pegasing	220	220	-
8	Bies	12	12	-
9	Bebesen	219	215	4
10	Kute Panang	35	32	3
11	Silih Nara	139	137	2
12	Ketol	16	16	-
13	Celala	21	21	-
14	Rusip Antara	8	8	-
	Aceh Tengah	1 206	1 197	9

Sumber : Kementrian Agama Kabupaten Aceh Tengah
Source : *Ministry of Religious Affairs Aceh Tengah Regency*

Tabel 4.1.18 Jumlah Sekolah, Guru & Murid Sekolah Madrasah Aliyah (MA) Negeri di Kabupaten Aceh Tengah, 2021
Number Of School, Teacher & Student at State Islamic Junior High School Elementary School in Aceh Tengah Regency, 2021

	Kecamatan Subdistrict	Sekolah School Σ	Murid Student			Guru Teacher		
			L	P	Σ	L	P	Σ
	(1)	(2)	(3)	(4)	(5)	(6)	(7)	(8)
1	Linge	0						
2	Atu Lintang	0						
3	Jagong Jeget	0						
4	Bintang	0						
5	Lut Tawar	0						
6	Kebayakan	0						
7	Pegasing	1	25	28	53	6	22	28
8	Bies	0						
9	Bebesen	2	450	487	937	21	76	97
10	Kute Panang	0						
11	Silih Nara	0						
12	Ketol	0						
13	Celala	0						
14	Rusip Antara	0						
	Aceh Tengah	3	475	515	990	27	98	125

Sumber : Kementrian Agama Kabupaten Aceh Tengah
Source : Ministry of Religious Affairs Aceh Tengah Regency

Tabel 4.1.19 Jumlah Sekolah, Guru & Murid Madrasah Aliyah (MA) Swasta di Kabupaten Aceh Tengah, 2021
Number Of School, Teacher & Student at Private Islamic Junior High School Elementary School in Aceh Tengah Regency, 2021

	Kecamatan Subdistrict	Sekolah School			Murid Student			Guru Teacher		
		Σ	L	P	Σ	L	P	Σ		
	(1)	(2)	(3)	(4)	(5)	(6)	(7)	(8)		
1	Linge	0				2	3	5		
2	Atu Lintang	1	15	8	23	1	6	7		
3	Jagong Jeget	1	20	44	64	4	14	18		
4	Bintang	2	43	45	88	1	15	16		
5	Lut Tawar	0								
6	Kebayakan	1	7	21	28	3	13	16		
7	Pegasing	1	13	19	32	3	5	8		
8	Bies	0								
9	Bebesen	3	116	207	323	9	48	57		
10	Kute Panang	0								
11	Silih Nara	1	53	22	75	4	13	17		
12	Ketol	1	45	13	58	2	10	12		
13	Celala	1	25	53	78	7	8	15		
14	Rusip Antara	1	25	11	36	7	11	18		
	Aceh Tengah	13	362	443	805	43	146	189		

Sumber : Kementerian Agama Kabupaten Aceh Tengah
Source : Ministry of Religious Affairs Aceh Tengah Regency

Tabel 4.1.20 Partisipasi Ujian Nasional Tingkat Madrasah Aliyah (MA) di Kabupaten Aceh Tengah, 2021
Participation of Natinal Exam for Islamic Junior High School in Aceh Tengah Regency, 2021

	Kecamatan <i>Subdistrict</i>	Peserta <i>Participants</i>	Lulus <i>Pass</i>	Tidak Lulus <i>Not Pass</i>
	(1)	(2)	(3)	
1	Linge	11	11	
2	Atu Lintang	5	5	
3	Jagong Jeget	22	22	
4	Bintang	27	24	3
5	Lut Tawar	-	-	
6	Kebayakan	6	6	
7	Pegasing	73	71	2
8	Bies	-	-	
9	Bebesen	417	414	3
10	Kute Panang	-	-	
11	Silih Nara	38	37	1
12	Ketol	38	38	
13	Celala	30	30	
14	Rusip Antara	-	-	
	Aceh Tengah	667	658	9

Sumber : Kementrian Agama Kabupaten Aceh Tengah
Source : *Ministry of Religious Affairs Aceh Tengah Regency*

Tabel 4.1.21 Jumlah Peserta Program Paket A-B-C dan Keaksaraan Fungsional (KF) di Kabupaten Aceh Tengah, 2021
Table Number of Participants of Functionality Programs In Aceh Tengah Regency, 2021

	Kecamatan Subdistrict	Target Peserta Target Participants	Realisasi Peserta Real Participants
	(1)	(2)	(3)
1	Linge	0	0
2	Atu Lintang	0	0
3	Jagong Jeget	0	0
4	Bintang	0	0
5	Lut Tawar	0	0
6	Kebayakan	0	0
7	Pegasing	62	62
8	Bies	0	0
9	Bebesen	0	0
10	Kute Panang	50	50
11	Silih Nara	0	0
12	Ketol	0	0
13	Celala	0	0
14	Rusip Antara	103	103
	Aceh Tengah	215	215

Sumber : Dinas Pendidikan dan Kebudayaan Kabupaten Aceh Tengah
Source Education and Culture Office of Aceh Tengah Regency

<https://acehtengahkab.bps.go.id>

4.2 KESEHATAN / HEALTH

Tabel 4.2.1 Jumlah Fasilitas Kesehatan Menurut Kecamatan di Kabupaten Aceh Tengah, 2021
Table 4.2.1 *Number Of Health Facility by Subdistrict In Aceh Tengah Regency, 2021*

	Kecamatan <i>Subdistrict</i>	Rumah Sakit <i>Hospital</i>	Rumah Bersalin <i>Maternity Hospital</i>	Puskesmas <i>Public Health Center</i>	Puskermas Pembantu <i>Public Health Sub Center</i>
	(1)	(2)	(3)	(4)	(5)
1	Linge	0	0	2	7
2	Atu Lintang	0	0	1	3
3	Jagong Jeget	0	0	1	3
4	Bintang	0	0	1	4
5	Lut Tawar	1	0	1	2
6	Kebayakan	1	0	1	2
7	Pegasing	0	0	1	4
8	Bies	0	0	1	3
9	Bebesen	0	0	1	2
10	Kute Panang	0	0	1	7
11	Silih Nara	0	0	1	6
12	Ketol	0	0	2	6
13	Celala	0	0	1	2
14	Rusip Antara	0	0	2	2
	Aceh Tengah	2	0	17	53

Lanjutan Tabel/ Continued Table 4.2.1

	Kecamatan Subdistrict	Posyandu Integrated Health Center	Klinik Clinic	Polindes Village Maternity Post	Praktek Bidan Midwife
	(1)	(6)	(7)	(8)	(9)
1	Linge	16	0	23	2
2	Atu Lintang	11	0	10	3
3	Jagong Jeget	10	0	8	2
4	Bintang	24	0	20	2
5	Lut Tawar	25	2	14	5
6	Kebayakan	20	0	13	4
7	Pegasing	31	0	26	3
8	Bies	12	0	11	1
9	Bebesen	28	1	17	11
10	Kute Panang	24	0	18	0
11	Silih Nara	33	0	24	10
12	Ketol	15	0	25	3
13	Celala	17	0	13	1
14	Rusip Antara	11	0	16	4
	Aceh Tengah	304	3	238	51

Sumber : Dinas Kesehatan Kabupaten Aceh Tengah
 Source : Public Health Office of Aceh Tengah Regency

Tabel 4.2.2 **Banyaknya PBF, Apotek, dll Menurut Jenisnya di Kabupaten Aceh Tengah, 2018-2021**
Table *Numbers Of PBF, Chemists, and Others by Type in Aceh Tengah Regency, 2018-2021*

	Jenis Type	2018	2019	2020	2021
	(1)	(2)	(3)	(4)	(5)
1	Pedagang Besar Farmasi	-	-	-	-
2	Industri Farmasi	-	-	-	-
3	Pedagang Besar Kosmetik	-	-	-	-
4	Industri Jamu	-	-	-	-
5	Apotek	20	23	23	29
6	Produsen Obat Tradisional	-	-	-	-
7	Penyalur Obat Tradisional	-	-	-	-
8	Pengecer Obat Tradisional	-	-	-	-
9	Produsen Minuman Keras	-	-	-	-
10	Penjual Minuman Keras	-	-	-	-
11	Depot Obat/ Toko Obat	22	22	31	26

Sumber : Dinas Kesehatan Kabupaten Aceh Tengah
Source *Public Health Office of Aceh Tengah Regency*

Tabel 4.2.3 Jumlah Tenaga Kesehatan Menurut Kecamatan di Kabupaten Aceh Tengah, 2021
Table Number Of Health Workers by Subdistrict in Aceh Tengah Regency, 2021

Kecamatan Subdistrict	Dokter Umum General Practitioner	Dokter Gigi Dentist	Dokter Spesialis Specialist	Perawat Nurse	Bidan Midwife	Dukun Bersalin Birth Attendant
(1)	(2)	(3)	(4)	(5)	(6)	(7)
1 Linge	2	2	0	15	26	0
2 Atu Lintang	2	1	0	3	11	0
3 Jagong Jeget	3	1	0	6	20	0
4 Bintang	3	1	0	14	20	0
5 Lut Tawar	3	1	0	16	58	0
6 Kebayakan	4	0	0	9	56	0
7 Pegasing	2	1	0	10	62	0
8 Bies	2	2	0	17	53	0
9 Bebesen	4	1	0	15	57	0
10 Kute Panang	2	1	0	7	24	0
11 Silih Nara	2	2	0	11	39	0
12 Ketol	2	1	0	21	39	0
13 Celala	2	1	0	9	15	0
14 Rusip Antara	3	2	0	12	34	0
Aceh Tengah	36	17	0	165	514	0

Sumber : Dinas Kesehatan Kabupaten Aceh Tengah
Source : Public Health Office of Aceh Tengah Regency

Tabel 4.2.4 Jumlah Kasus 10 Penyakit Terbanyak di Kabupaten Aceh Tengah, 2021
Table 4.2.4 10 Top Disease in Aceh Tengah Regency, 2021

Jenis Penyakit <i>Disease</i>		Jumlah Kasus <i>Number of Cases</i>
(1)		(2)
1	Common Cold	21 059
2	Dispepsia	4 941
3	Hipertensi	4 488
4	ISPA	3 543
5	Disorders of lipoprotein metabolism and other lipidemias	3 135
6	Cough	2 633
7	Hypercholesterol	1 789
8	Relapsing fevers	746
9	DM	736
10	Acute Upper Respiratory Infections of Multiple and Unspecified sites	593

Sumber : Dinas Kesehatan Kabupaten Aceh Tengah
Source : *Public Health Office of Aceh Tengah Regency*

<https://acehtengahkab.bps.go.id>

Cover Bab 5

<https://acehtengahkab.bps.go.id>

BAB 5 PERTANIAN, KEHUTANAN, PETERNAKAN DAN PERIKANAN / AGRICULTURE, FORESTRY, LIVESTOCK, AND FISHERY

PENJELASAN TEKNIS

TECHNICAL NOTES

- Lahan sawah** adalah lahan pertanian yang berpetak-petak dan dibatasi oleh pematang (galengan), saluran untuk menahan/ menyalurkan air, yang biasanya ditanami padi sawah tanpa memandang dari mana diperoleh atau status lahan tersebut. Lahan yang dimaksud termasuk lahan yang terdaftar di Pajak Bumi Bangunan, luran Pembangunan Daerah, lahan bengkok, lahan serobotan, lahan rawa yang ditanami padi dan lahan bekas tanaman tahunan yang telah dijadikan sawah, baik yang ditanami padi, palawija atau tanaman semusim lainnya.
 - Tegal/Kebun** adalah lahan pertanian bukan sawah (lahan kering) yang ditanami tanaman semusim atau tahunan dan terpisah dengan halaman sekitar rumah serta penggunaannya tidak berpindah pindah.
- Wetland** is agricultural land that separated by small dykes to resist water, where the main crop is usually wetland paddy without considering where it is got from or the status of the land. It includes the land that is registered at land income tax office, regional development contribution, 'bengkok' land, illegal ownership, swamps for rice cultivation, and annual crop land mark that has been used as rice field, which are both planted with paddy, secondary crops or the other seasonal crops.*
 - Dry field/Garden** is an dryland (unirrigated land) which is planted with seasonal or annual crops and separately from the yard around the house without shifting*

3. **Ladang/Huma** adalah lahan pertanian bukan sawah (lahan kering) yang biasanya ditanami tanaman semusim dan penggunaannya hanya semusim atau dua musim, kemudian akan ditinggalkan bila sudah tidak subur lagi (berpindah-pindah). Kemungkinan lahan ini beberapa tahun kemudian akan dikerjakan kembali jika sudah subur.
 4. **Lahan yang sementara tidak diusahakan** adalah lahan yang biasanya diusahakan tetapi untuk sementara (lebih dari 1 (satu) tahun tetapi kurang dari atau sama dengan 2 (dua) tahun) tidak diusahakan, termasuk lahan sawah yang tidak diusahakan selama lebih dari 2 (dua) tahun.
 5. Data pokok tanaman pangan yang dikumpulkan adalah luas panen dan produktivitas (hasil per hektar). Produksi tanaman pangan merupakan hasil perkalian antara luas panen dengan produktivitas. Pengumpulan data luas panen dilakukan setiap bulan dengan pendekatan area kecamatan di seluruh wilayah Indonesia. Pengumpulan data produktivitas
3. ***Unirrigated agricultural field /Shifting cultivation land*** is dryland (unirrigated land) that usually is cultivated for seasonal crops and utilized only for one or two seasons, then it will be left when it is not fertile (shifting). Maybe, this land will be used again in a few years if it has been fertile.
 4. ***Temporarily unused land*** is land that is regularly used but temporarily (more than a year but less or equal than twoyears) is unused, it includes wetland that is not cultivated more than two years.
 5. ***The main food crops data collected consists of harvested area and productivity (yield per hectare). Food crops production is generated by harvested area multiplied by productivity. The harvested area data is collected every month using sub district area approach in all sub district in Indonesia. The productivity data collection is conducted by a direct***

- dilakukan melalui pengukuran langsung pada plot ubinan berukuran $2\frac{1}{2}$ m x $2\frac{1}{2}$ m. Pengumpulan data produktivitas dilakukan setiap subround (empat bulanan) pada waktu panen petani.
6. Data produksi padi dan palawija yang disajikan adalah dalam kualitas: gabah kering giling (padi), pipilan kering (jagung), biji kering (kedelai dan kacang tanah), dan umbi basah (ubi kayu dan ubi jalar).
7. **Tanaman sayuran dan buah-buahan semusim**
Tanaman sayuran semusim adalah tanaman sumber vitamin, garam mineral dan lain-lain yang dikonsumsi dari bagian tanaman yang berupa daun, bunga, buah, dan umbinya, yang berumur kurang dari satu tahun.
Tanaman buah-buahan semusim adalah tanaman sumber vitamin, garam mineral, dan lain-lain yang dikonsumsi dari bagian tanaman yang berupa buah, berumur kurang dari satu tahun, tidak berbentuk pohon/rumpun tetapi menjalar dan berbatang lunak.
- measurement in $2\frac{1}{2}$ m x $2\frac{1}{2}$ m crop cutting plot. The productivity measurement is conducted in every subround (four monthly) at the time when farmers are harvesting their crops.*
6. *Production of paddy and secondary crops data are presented in the form of: dry unhusked rice (paddy), dry loose maize (maize), dry shells crops (soybeans and peanuts), and fresh roots (cassava and sweet potatoes).*
7. **Seasonal vegetable and fruit plants**
Seasonal vegetable plants are plants which are the sources of vitamin, mineral salt, etc, consumed from the part of the plant in the form of leaf, flower, fruit, and root with the age of less than one year.
Seasonal fruit plants are plants which are the sources of vitamin, mineral salt, etc, consumed from the part of the plant in the form of fruits. These plants are creeps with the age of less than one year.

8. **Tanaman buah-buahan dan sayuran tahunan**

Tanaman buah-buahan tahunan adalah tanaman sumber vitamin, garam mineral, dan lain-lain yang dikonsumsi dari bagian tanaman yang berupa buah dan merupakan tanaman tahunan.

Tanaman sayuran tahunan adalah tanaman sumber vitamin, garam mineral, dan lain-lain yang dikonsumsi dari bagian tanaman yang berupa daun dan atau buah yang berumur lebih dari satu tahun.

9. **Tanaman biofarmaka** adalah tanaman yang bermanfaat untuk obat-obatan, kosmetik, dan kesehatan yang dikonsumsi atau digunakan dari bagian-bagian tanaman seperti daun, batang, buah, umbi (rimpang) ataupun akar.

10. **Tanaman hias** adalah tanaman yang mempunyai nilai keindahan baik bentuk, warna daun, tajuk maupun bunganya, sering digunakan untuk penghias pekarangan dan lain sebagainya.

8. **Annual fruit and vegetable plants**

Annual fruit plants are plants which are the sources of vitamin, contained mineral salt, etc, consumed from the part of plant in the form of fruit and more than one year of age.

Annual vegetable plants are plants which are the sources of vitamin, contained mineral salt, etc, consumed from the part of the plant in the form of vegetable and more than one year of age.

9. **Medicinal plants** are plants which are useful for medicine. It is consumed from part of the plant such as leaf, flower, fruit, tuber, and root.

10. **Ornamental plants** are plants which have a beauty value, either in shape, colour of leaf or crown of flower, and they are often used as a yard decorator.

11. **Luas panen tanaman hortikultura** adalah luas tanaman sayuran, buah-buahan, biofarmaka, dan tanaman hias yang diambil hasilnya/dipanen pada periode pelaporan.
12. **Luas panen untuk tanaman sayuran** adalah luas tanaman yang dipanen sekaligus/habis/dibongkar dan luas tanaman yang dipanen berkali-kali (lebih dari satu kali)/belum habis.
- Tanaman yang dipanen sekaligus/habis/dibongkar** adalah tanaman yang sehabis panen langsung dibongkar/dicabut, terdiri dari bawang merah, bawang putih, bawang daun, kentang, kol/kubis, kembang kol, petsai/sawi, wortel, lobak, dan kacang merah.
- Tanaman yang dipanen berkali-kali (lebih dari satu kali)/belum habis** adalah tanaman yang pemanenannya lebih dari satu kali dan biasanya dibongkar apabila panen terakhir sudah tidak memadai lagi, terdiri dari: kacang panjang, cabe besar, cabe rawit, jamur, tomat, terung, buncis, ketimun, labu siam, kangkung, bayam, melon, semangka, dan blewah.
11. *Harvested area of horticulture is area which vegetable, fruit, medicinal and ornamental plant of crop harvested during the period of report.*
12. *Harvested area of vegetables is area of entirely plant harvested/demolished and plant harvested several times/undemolished.*
- Entirely plants harvested/demolished are plants usually harvested once and demolished to be substituted by other plants, consisting of: shallots, garlic, leeks, potato, cabbage, cauli flower, mustard green, carrots, chinese radish, and red kidney beans.*
- Plants harvested several times/undemolished are plants usually harvested more than once and demolished in the case that the last harvest was economically not profitable. They consist of : yard long beans, chili, small chili, mushroom, tomatoes, egg plant, frech beans, cucumber, pumpkin/chajota, swamp*

cabbage, spinach, melon, watermelon, and blewah .

13. Produksi hortikultura adalah hasil menurut bentuk produk dari setiap tanaman sayuran, buah-buahan, biofarmaka dan tanaman hias yang diambil berdasarkan luas yang dipanen/tanaman yang menghasilkan pada bulan/triwulan laporan.
 14. Data perkebunan besar dikumpulkan oleh BPS setiap bulan secara lengkap (sensus bulanan) dengan sistem surat pos. Khusus untuk tanaman kelapa, cengkeh, dan kapok, datanya diperoleh dari Direktorat Jenderal Perkebunan. Data perkebunan rakyat juga diperoleh dari Direktorat Jenderal Perkebunan.
 15. Penghitungan luas tanaman perkebunan besar adalah pada keadaan akhir tahun dan tidak termasuk yang luasnya kurang dari 5 hektar.
 16. Bentuk produksi perkebunan adalah; karet kering (karet), daun kering (teh dan tembakau), biji kering (kopi dan coklat), kulit kering (kayu manis dan kina), serat
13. *Horticulture production is the standard production quantity form of vegetable, fruit, medicinal and ornamental plant based on harvested area/the number of production plants reported monthly/quarterly.*
 14. *Data on estates are collected by the BPS every month on complete basis through a mailing system. Data on coconut, clove, and kapok, as well as on smallholder plantation, are acquired from the Directorate General of Estates.*
 15. *Planted areas of estates refer to condition at the end of the year, and exclude areas less than 5 hectares.*
 16. *Production of estates crops are follows: dry rubber (rubber); dry leaves (tea and tobacco); dry beans (cofee and cocoa); dry bark (cassiavera and cinchona); dry*

- kering (rami), bunga kering (cengkeh), refined sugar (tebu dari perkebunan besar), gula mangkok (tebu dari perkebunan rakyat), ekivalen kopra (kopra), biji dan bunga (pala) serta minyak daun (sereh).
17. Persediaan akhir tahun produksi perkebunan besar bukan merupakan cadangan penyangga (buffer stock).
18. Data Statistik Kehutanan sebagian besar merupakan data sekunder yang bersumber dari Kementerian Kehutanan.
19. Kawasan hutan adalah wilayah tertentu yang berupa hutan, yang ditunjuk dan atau ditetapkan oleh pemerintah untuk dipertahankan keberadaannya sebagai hutan tetap. Hal ini untuk menjamin kepastian hukum mengenai status kawasan hutan, letak batas dan luas suatu wilayah tertentu yang sudah ditunjuk menjadi kawasan hutan tetap.
20. Kawasan hutan Indonesia ditetapkan oleh Menteri Kehutanan dalam bentuk Surat Keputusan Menteri Kehutanan
- fibre (rosella); dry flowers/buds (cloves); refined sugar (sugar cane from estate); cup sugar (sugar cane from smallholders); copra (copra); seeds and buds (nutmeg); and leaf oil (citronella).*
17. *The production availability of estates at the end of year is not the buffer stock.*
18. *Most of forestry statistics are secondary data obtained from the Ministry of Forestry.*
19. *Forest Area is a specific territory of forest ecosystem determined and or decided by the government as a permanent forest. Such decision is important to maintain the size of forest area and to ensure its legitimation and boundary demarcation of permanent forest.*
20. *Indonesian forest area is determined by the Minister of Forestry in the format of Ministerial Decree on the*

tentang Penunjukan Kawasan Hutan dan Perairan Provinsi. Penunjukan Kawasan Hutan ini disusun berdasarkan hasil pemaduserasian antara Rencana Tata Ruang Wilayah Provinsi (RTRWP) dengan Tata Guna Hutan Kesepakatan (TGHK).

Designation of Provincial Forest Area and Inland Water, Coastal and Marine Ecosystem. The designation of Forest Area is formulated based on integrated and harmonized of Provincial Spatial Planning (RTRWP) and Forest Land Use by Concensus (TGHK).

21. Penunjukan kawasan hutan mencakup pula kawasan perairan yang menjadi bagian dari Kawasan Suaka Alam (KSA) dan Kawasan Pelestarian Alam (KPA).

21. *The designation of forest area in some cases also cover inland water, coastal and marine ecosystem that may become part of Sanctuary Reserve Area (KSA) and Nature Conservation Area (KPA).*

22. Kawasan Suaka Alam (KSA) adalah kawasan dengan ciri khas tertentu, baik di darat maupun di perairan yang mempunyai fungsi pokok sebagai kawasan pengawetan keanekaragaman tumbuhan dan satwa serta ekosistemnya, yang juga berfungsi sebagai wilayah sistem penyangga kehidupan.

22. *A Sanctuary Reserve Area is a specific terrestrial or aquatic area having specific criteria for preserving biodiversity plant and animal as well as ecosystem, which also serve as life support system.*

23. Kawasan Pelestarian Alam (KPA) adalah kawasan dengan ciri khas tertentu, baik di darat maupun di perairan yang mempunyai fungsi pokok perlindungan sistem penyangga kehidupan,

23. *A Nature Conservation area is a specific terrestrial or aquatic area whose main function is to serve life support system and preserve diversity of plant and animal species, as well as to provide a*

- pengawetan keanekaragaman jenis tumbuhan dan satwa, serta pemanfaatan secara lestari sumber daya alam hayati dan ekosistemnya.
24. Berdasarkan Undang-Undang No. 41 Tahun 1999 tentang Kehutanan, kawasan hutan dibagi ke dalam kelompok Hutan Konservasi, Hutan Lindung, dan Hutan Produksi.
25. Hutan Konservasi adalah kawasan hutan dengan ciri khas tertentu, yang mempunyai fungsi pokok pengawetan keanekaragaman tumbuhan dan satwa serta ekosistemnya.
26. Hutan Lindung adalah kawasan hutan yang mempunyai fungsi pokok sebagai perlindungan sistem penyangga kehidupan untuk mengatur tata air, mencegah banjir, mengendalikan erosi, mencegah intrusi air laut, dan memelihara kesuburan tanah.
27. Hutan Produksi adalah kawasan hutan yang mempunyai fungsi pokok memproduksi hasil hutan. Hutan produksi terdiri dari Hutan Produksi Tetap (HP), Hutan
- sustainable utilization of living resources and their ecosystems.*
24. *In accordance to the Act on Forestry No. 41/1999, forest area is categorized as Conservation Forest, Protection Forest and Production Forest.*
25. *Conservation Forest is a forest area having specific characteristic established for the purposes of conservation of animal and plant species as well as their ecosystem.*
26. *Protection Forest is a forest area designated to serve life support system, maintain hydrological system, prevent of flood, erosion control, seawater intrusion, and maintain soil fertility.*
27. *Production Forest is a forest area designated mainly to promote sustainable forest production. Production forest is classified as permanent production forest,*

- Produksi Terbatas (HPT), dan Hutan Produksi yang dapat dikonversi. *limited production forest, and convertible production forest.*
28. Hutan Konservasi terdiri dari:
Kawasan suaka alam berupa Cagar Alam (CA) dan Suaka Margasatwa (SM);
Kawasan pelestarian alam berupa Taman Nasional (TN), Taman Hutan Raya (THR), dan Taman Wisata Alam (TWA);
Taman Buru (TB).
Taman Buru adalah kawasan hutan yang ditetapkan sebagai tempat wisata berburu. *28. Conservation Forest is divided into:*
Sanctuary Reserve area consists of Strict Nature Reserve and Wildlife Sanctuary.
Nature conservation area consists of National Park (TN), Grand Forest Park (THR), and Nature Recreation Park (TWA);
Game Hunting Park (TB)
Game Hunting Park is forest area devoted for game hunting recreation.
29. Penetapan lahan kritis mengacu pada lahan yang telah sangat rusak karena kehilangan penutupan vegetasinya, sehingga kehilangan atau berkurang fungsinya sebagai penahan air, pengendali erosi, siklus hara, pengatur iklim mikro, dan retensi karbon. Berdasarkan kondisi vegetasinya, kondisi lahan dapat diklasifikasikan sebagai: sangat kritis, kritis, agak kritis, potensial kritis, dan kondisi normal. *29. Critical land refers to a piece of land severely damaged due to loss of its vegetation cover so that its functions as water retention, erosion control, nutrient cycling, micro climate regulator and carbon retention are completely depleted. Based upon its vegetation condition, the land could be classified as : very critical, critical, slight critical, potential critical, and normal condition.*
30. Reboisasi atau rehabilitasi hutan bertujuan untuk menghutankan *30. Reforestation or forest rehabilitation is intended to*

- kembali kawasan hutan yang kritis di wilayah daerah aliran sungai (DAS) yang dilaksanakan bersama masyarakat secara partisipatif.
- rehabilitate the critical land inside forest area or watershed to improve their ecological and hydrological functions. The activities were conducted with active participation of local communities who live nearby the target area.*
31. Pemanfaatan hasil hutan kayu adalah segala bentuk usaha yang memanfaatkan dan mengusahakan hasil hutan kayu dengan tidak merusak lingkungan dan tidak mengurangi fungsi pokok hutan. Kegiatan ini hanya dapat dilaksanakan pada areal hutan yang memiliki potensi untuk dilakukan kegiatan pemanfaatan hasil hutan kayu dan dapat dilaksanakan setelah diperoleh izin usaha.
- 31. Commercial utilization of timber as forest product is activities to utilize timber without destructing the environment and undermining the main functions of the forest area. Those activities could only be executed in forest area with high commercial timber value with license.*
32. Izin Usaha Pemanfaatan Hasil Hutan Kayu (IUPHHK) pada hutan alam adalah izin untuk memanfaatkan hutan produksi yang kegiatannya terdiri dari pemanenan atau penebangan, penanaman, pemeliharaan, pengamanan, pengolahan, dan pemasaran hasil hutan kayu. IUPHHK dapat diberikan kepada
- 32. The license to commercially utilize timber in natural forest is license to utilize production forest for which the activities consist of harvesting or felling, planting, tending, protecting, processing, and marketing. The license could be granted to individuals, cooperatives, private companies, state-owned enterprises/local government-owned enterprises.*

perorangan, koperasi, badan usaha swasta, dan BUMN/BUMD.

33. Produksi hasil hutan utama yang dihasilkan dari hutan adalah kayu bulat. Produksi kayu bulat ini dihasilkan dari hutan alam melalui kegiatan perusahaan Hak Pengusahaan Hutan (HPH/IUPHHK), kegiatan ijin pemanfaatan kayu (IPK) dalam rangka pembukaan wilayah hutan, pembangunan Hutan Tanaman Industri (HTI), serta kegiatan hutan rakyat.
34. Kayu Gergajian merupakan kayu hasil konversi kayu bulat dengan menggunakan mesin gergaji, mempunyai bentuk yang teratur dengan sisi-sisi sejajar dan sudut-sudutnya siku dengan ketebalan tidak lebih dari 6 cm dan kadar air tidak lebih dari 18 persen. Kayu gergajian yang diolah langsung dari kayu bulat, wajib didukung dengan dokumen yang sah.
35. Kayu Lapis adalah panel kayu yang tersusun dari lapisan veneer dibagian luarnya, sedangkan dibagian intinya (core) bisa berupa veneer atau material lain, diikat dengan lem kemudian di-press
33. *The main product of commercial forest operation is log. The log is harvested from various sources such as natural forest granted to concessionaires (IUPHHK/HPH), land clearing activities (IPK), industrial forest plantation (HTI) and community forest.*
34. *Sawn Timber Constitutes a sawmill product derived from logs as raw material. The product is characterized with regular forms having parallel sides at right angle to each other, thickness not more than 6 cm and moisture content not to exceed 18 percent. Sawn timber produced directly from logs must be certified by a legal document.*
35. *Plywood is wood panel consisting of layers pressed together in between veneers; the core may be veneer or some other material, bound together with glue and pressed tightly together to make a*

- (ditekan) sedemikian rupa sehingga menjadi panel yang kuat. Termasuk dalam artian ini adalah kayu lapis yang dilapisi lagi dengan material lain.
36. Data populasi ternak bersumber dari Direktorat Jenderal Peternakan dan Kesehatan Hewan Kementerian Pertanian, sedangkan jumlah pemotongan ternak merupakan hasil Survei Laporan Pemotongan Ternak. Pengumpulan data pemotongan ternak dilakukan secara lengkap setiap triwulan di seluruh Rumah Potong Hewan (RPH) dan Tempat Pemotongan Hewan (TPH) yang ada di Indonesia. Pada tahun 2013 jumlah Dokumen RPH/TPH hasil pencacahan yang diolah sebanyak 4.033.
37. Data statistik perikanan merupakan data sekunder yang bersumber dari Direktorat Jenderal Perikanan Tangkap dan Direktorat Jenderal Budidaya. Statistik perikanan dibedakan atas data Perikanan Tangkap dan Perikanan Budidaya. Perikanan Tangkap diklasifikasikan atas penangkapan ikan di laut dan penangkapan ikan di perairan
- strong panel. Included to this definition is plywood covered with other materials.*
36. *Data of domestic livestock population are obtain from the Directorate General of Livestock and Animal Health Service, while data on the number of animals slaughtered are based on the quarterly survey conducted by BPS. This survey is a complete enumeration on all slaughterhouses and abattoirs in Indonesia. There are 4.033 covered in 2013.*
37. *Fishery Statistics are secondary data obtained from the Directorate General of Capture Fisheries and Directorate General of Aquaculture. Fishery statistics are categorized into capture fisheries and aquaculture. Capture fisheries are further classified into marine capture fisheries and inland open water capture fisheries. Aquaculture are further*

umum. Perikanan Budidaya diklasifikasikan atas jenis budidaya yaitu budidaya laut, tambak, kolam, karamba, jaring apung, dan sawah.

classified into several types of culture: marine culture, brackish water pond, fresh water pond, cage, floating net, and fish breeding in paddy fields.

38. Rumah Tangga Perikanan Tangkap adalah rumah tangga yang melakukan kegiatan penangkapan ikan/binatang air lainnya/tanaman air dengan tujuan sebagian/seluruh hasilnya untuk dijual.

38. *A capture fishery household is a household conducting activities in catching fishes/other aquatic animals/aquatic plants, for which the products are wholly or partly to be sold.*

39. Rumah Tangga Perikanan Budidaya adalah rumah tangga yang melakukan kegiatan budidaya ikan/binatang air lainnya/tanaman air dengan tujuan sebagian/seluruh hasilnya untuk dijual.

39. *An aquaculture fishery household is a household conducting activities in culturing fishes/other aquatic animals/aquatic plants, for which the products are wholly or partly to be sold. different types of parameters.*

5.1 TANAMAN PANGAN / FOOD CROPS

Tabel 5.1.1 Rekap Luas Tanam, Luas Panen & Produksi Tanaman Pangan di Kabupaten Aceh Tengah, 2021
Table 5.1.1 *Planted Area, Harvested Area & Production Of Food Crops In Aceh Tengah Regency, 2021*

	Komoditi <i>Commodity</i>	Luas Tanam <i>Planted Area</i> (Ha)	Luas Panen <i>Harvested Area</i> (Ha)	Produksi Umbi Basah <i>Production</i> (Ton)
	(1)	(2)	(3)	(4)
1	Padi Ladang	0,0	0,0	0,0
2	Padi Sawah	3 546,6	3 445,5	19 414,7
3	Jagung	22,0	41,0	182,7
4	Kedelai	0,0	0,0	0,0
5	Ubi Kayu	0,0	13,0	291,7
6	Ubi Jalar	0,0	9,0	264,2
7	Kacang Tanah	5,0	3,0	9,5
8	Ganyong	0,0	0,0	0,0
	Aceh Tengah	3 561,6	3 511,5	20 162,7

Sumber : Dinas Pertanian Kabupaten Aceh Tengah
Source : *Agriculture Office of Aceh Tengah Regency*

Tabel 5.1.2 Luas Tanam, Luas Panen & Produksi Padi Ladang di Kabupaten Aceh Tengah, 2021
Planted Area, Harvested Area & Production Of Field Rice by Subdistrict in Aceh Tengah Regency, 2021

	Kecamatan <i>Subdistrict</i>	Luas Tanam <i>Planted Area</i> (Ha)	Luas Panen <i>Harvested Area</i> (Ha)	Produksi <i>Production</i> (Ton)
	(1)	(2)	(3)	(4)
1	Linge	0	0	0
2	Atu Lintang	0	0	0
3	Jagong Jeget	0	0	0
4	Bintang	0	0	0
5	Lut Tawar	0	0	0
6	Kebayakan	0	0	0
7	Pegasing	0	0	0
8	Bies	0	0	0
9	Bebesen	0	0	0
10	Kute Panang	0	0	0
11	Silih Nara	0	0	0
12	Ketol	0	0	0
13	Celala	0	0	0
14	Rusip Antara	0	0	0
	Aceh Tengah	0	0	0

Sumber : Dinas Pertanian Kabupaten Aceh Tengah
Source : *Agriculture Office of Aceh Tengah Regency*

Tabel 5.1.3 Luas Tanam, Luas Panen & Produksi Padi Sawah di Kabupaten Aceh Tengah, 2021
Table 5.1.3 *Planted Area, Harvested Area & Production Of Paddy Rice by Subdistrict in Aceh Tengah Regency, 2021*

	Kecamatan <i>Subdistrict</i>	Luas Tanam <i>Planted Area</i> (Ha)	Luas Panen <i>Harvested Area</i> (Ha)	Produksi <i>Production</i> (Ton)
	(1)	(2)	(3)	(4)
1	Linge	258,5	165,9	1 115,8
2	Atu Lintang	0,0	0,0	0,0
3	Jagong Jeget	11,4	11,4	48,1
4	Bintang	502,7	362,5	1 774,6
5	Lut Tawar	488,5	266,2	1 304,4
6	Kebayakan	147,8	78,2	383,2
7	Pegasing	738,1	852,6	4 126,6
8	Bies	44,3	45,7	205,2
9	Bebesen	7,6	15,4	62,7
10	Kute Panang	19,4	42,6	239,8
11	Silih Nara	297,4	366,3	2 335,9
12	Ketol	101,1	110,6	651,7
13	Celala	700,2	1 019,3	6 457,4
14	Rusip Antara	217,6	108,8	709,4
	Aceh Tengah	3 534,6	3 445,5	19 414,7

Sumber : Dinas Pertanian Kabupaten Aceh Tengah
Source : *Agriculture Office of Aceh Tengah Regency*

Tabel 5.1.4 Luas Tanam, Luas Panen & Produksi Jagung di Kabupaten Aceh Tengah, 2021
Planted Area, Harvested Area & Production Of Corn by Subdistrict in Aceh Tengah Regency, 2021

Kecamatan <i>Subdistrict</i>	Luas Tanam <i>Planted Area</i> (Ha)	Luas Panen <i>Harvested Area</i> (Ha)	Produksi Pipilan Kering <i>Production</i> (Ton)
(1)	(2)	(3)	(4)
1 Linge	2,0	3,0	12,5
2 Atu Lintang	0,0	0,0	0,0
3 Jagong Jeget	0,0	0,0	0,0
4 Bintang	1,0	5,0	23,0
5 Lut Tawar	0,0	0,0	0,0
6 Kebayakan	0,0	0,0	0,0
7 Pegasing	2,0	2,0	9,3
8 Bies	2,0	1,0	4,6
9 Bebesen	1,0	1,0	4,0
10 Kute Panang	2,0	1,0	4,5
11 Silih Nara	10,0	4,0	23,3
12 Ketol	2,0	19,0	82,3
13 Celala	0,0	5,0	19,1
14 Rusip Antara	0,0	0,0	0,0
Aceh Tengah	22,0	41,0	182,7

Sumber : Dinas Pertanian Kabupaten Aceh Tengah
Source : *Agriculture Office of Aceh Tengah Regency*

Tabel 5.1.5 Luas Tanam, Luas Panen & Produksi Kedelai di Kabupaten Aceh Tengah, 2021
Table 5.1.5 *Planted Area, Harvested Area & Production Of Soya Bean by Subdistrict in Aceh Tengah Regency, 2021*

	Kecamatan <i>Subdistrict</i>	Luas Tanam <i>Planted Area</i> (Ha)	Luas Panen <i>Harvested Area</i> (Ha)	Produksi Pipilan Kering <i>Production</i> (Ton)
	(1)	(2)	(3)	(4)
1	Linge	0	0	0
2	Atu Lintang	0	0	0
3	Jagong Jeget	0	0	0
4	Bintang	0	0	0
5	Lut Tawar	0	0	0
6	Kebayakan	0	0	0
7	Pegasing	0	0	0
8	Bies	0	0	0
9	Bebesen	0	0	0
10	Kute Panang	0	0	0
11	Silih Nara	0	0	0
12	Ketol	0	0	0
13	Celala	0	0	0
14	Rusip Antara	0	0	0
	Aceh Tengah	0	0	0

Sumber : Dinas Pertanian Kabupaten Aceh Tengah
Source : *Agriculture Office of Aceh Tengah Regency*

Tabel 5.1.6 Luas Tanam, Luas Panen & Produksi Ubi Kayu di Kabupaten Aceh Tengah, 2021
Planted Area, Harvested Area & Production Of Cassava by Subdistrict in Aceh Tengah Regency, 2021

	Kecamatan <i>Subdistrict</i>	Luas Tanam <i>Planted Area</i> (Ha)	Luas Panen <i>Harvested Area</i> (Ha)	Produksi Umbi Basah <i>Production</i> (Ton)
	(1)	(2)	(3)	(4)
1	Linge	0,0	6,0	130,8
2	Atu Lintang	0,0	0,0	0,0
3	Jagong Jeget	0,0	0,0	0,0
4	Bintang	0,0	0,0	0,0
5	Lut Tawar	0,0	0,0	0,0
6	Kebayakan	0,0	1,0	12,0
7	Pegasing	0,0	0,0	0,0
8	Bies	0,0	0,0	0,0
9	Bebesen	0,0	0,0	0,0
10	Kute Panang	0,0	1,0	10,3
11	Silih Nara	0,0	5,0	138,6
12	Ketol	0,0	0,0	0,0
13	Celala	0,0	0,0	0,0
14	Rusip Antara	0,0	0,0	0,0
	Aceh Tengah	0,0	13,0	291,7

Sumber : Dinas Pertanian Kabupaten Aceh Tengah
Source : *Agriculture Office of Aceh Tengah Regency*

Tabel 5.1.7 Luas Tanam, Luas Panen & Produksi Ubi Jalar di Kabupaten Aceh Tengah, 2021
Table 5.1.7 *Planted Area, Harvested Area & Production Of Sweet Potato by Subdistrict in Aceh Tengah Regency, 2021*

	Kecamatan <i>Subdistrict</i>	Luas Tanam <i>Planted Area</i> (Ha)	Luas Panen <i>Harvested Area</i> (Ha)	Produksi <i>Production</i> (Ton)
	(1)	(2)	(3)	(4)
1	Linge	0,0	0,0	0,0
2	Atu Lintang	0,0	0,0	0,0
3	Jagong Jeget	0,0	2,0	55,0
4	Bintang	0,0	0,0	0,0
5	Lut Tawar	0,0	0,0	0,0
6	Kebayakan	0,0	0,0	0,0
7	Pegasing	0,0	1,0	75,0
8	Bies	0,0	1,0	25,2
9	Bebesen	0,0	1,0	0,0
10	Kute Panang	0,0	1,0	42,0
11	Silih Nara	0,0	3,0	67,0
12	Ketol	0,0	0,0	0,0
13	Celala	0,0	0,0	0,0
14	Rusip Antara	0,0	0,0	0,0
	Aceh Tengah	0,0	9,0	264,2

Sumber : Dinas Pertanian Kabupaten Aceh Tengah
Source : *Agriculture Office of Aceh Tengah Regency*

Tabel 5.1.8 Luas Tanam, Luas Panen & Produksi Kacang Tanah di Kabupaten Aceh Tengah, 2021
Planted Area, Harvested Area & Production Of Peanuts by Subdistrict in Aceh Tengah Regency, 2021

Kecamatan Subdistrict	Luas Tanam Planted Area (Ha)	Luas Panen Harvested Area (Ha)	Produksi Umbi Basah Production (Ton)
(1)	(2)	(3)	(4)
1 Linge	0,0	0,0	0,0
2 Atu Lintang	0,0	0,0	0,0
3 Jagong Jeget	0,0	0,0	0,0
4 Bintang	0,0	0,0	0,0
5 Lut Tawar	0,0	0,0	0,0
6 Kebayakan	0,0	0,0	0,0
7 Pegasing	0,0	0,0	0,0
8 Bies	0,0	0,0	0,0
9 Bebesen	0,0	0,0	0,0
10 Kute Panang	0,0	0,0	0,0
11 Silih Nara	5,0	3,0	9,5
12 Ketol	0,0	0,0	0,0
13 Celala	0,0	0,0	0,0
14 Rusip Antara	0,0	0,0	0,0
Aceh Tengah	5,0	3,0	9,5

Sumber : Dinas Pertanian Kabupaten Aceh Tengah
Source : *Agriculture Office of Aceh Tengah Regency*

Tabel 5.1.9 Luas Tanam, Luas Panen & Produksi Ganyong di Kabupaten Aceh Tengah, 2021
Table 5.1.9 *Planted Area, Harvested Area & Production Of Canna by Subdistrict in Aceh Tengah Regency, 2021*

	Kecamatan <i>Subdistrict</i>	Luas Tanam <i>Planted Area</i> (Ha)	Luas Panen <i>Harvested Area</i> (Ha)	Produksi <i>Production</i> (Ton)
	(1)	(2)	(3)	(4)
1	Linge	0,0	0,0	0,0
2	Atu Lintang	0,0	0,0	0,0
3	Jagong Jeget	0,0	0,0	0,0
4	Bintang	0,0	0,0	0,0
5	Lut Tawar	0,0	0,0	0,0
6	Kebayakan	0,0	0,0	0,0
7	Pegasing	0,0	0,0	0,0
8	Bies	0,0	0,0	0,0
9	Bebesen	0,0	0,0	0,0
10	Kute Panang	0,0	0,0	0,0
11	Silih Nara	0,0	0,0	0,0
12	Ketol	0,0	0,0	0,0
13	Celala	0,0	0,0	0,0
14	Rusip Antara	0,0	0,0	0,0
	Aceh Tengah	0,0	0,0	0,0

Sumber : Dinas Pertanian Kabupaten Aceh Tengah
Source : *Agriculture Office of Aceh Tengah Regency*

<https://acehtengahkab.bps.go.id>

5.2 HORTIKULTURA / HORTICULTURE

Tabel 5.2.1 Rekap Luas Tanam, Luas Panen & Produksi Tanaman Sayuran dan Buah Semusim di Kabupaten Aceh Tengah, 2021
Planted Area, Harvested Area & Production Of Seasonal Vegetables and Fruits in Aceh Tengah Regency, 2021

	Komoditi <i>Commodity</i>	Luas Tanam <i>Planted Area</i> (Ha)	Luas Panen <i>Harvested Area</i> (Ha)	Produksi <i>Production</i> (Ton)
	(1)	(2)	(3)	(4)
1	Bawang daun	36,10	41,50	364,30
2	Bawang merah	170,30	180,80	1 812,00
3	Bawang putih	0,00	0,00	0,00
4	Kembang kol	12,50	18,50	328,80
5	Kentang	49,80	63,20	1 871,40
6	Kubis	31,80	34,70	925,70
7	Petsai/sawi	10,20	15,10	239,50
8	Wortel	2,00	0,00	0,00
9	Bayam	0,00	0,00	0,00
10	Buncis	0,50	1,40	33,62
11	Cabe besar/tw/tropong	0,00	0,00	0,00
12	Cabe kriting	1 233,75	1 964,45	33 085,90
13	Cabe rawit	1 034,90	1 727,70	32 415,92
14	Jamur tiram*)	0,00	0,00	0,00
15	Jamur merang*)	0,00	0,00	0,00
16	Jamur lainnya*)	0,00	0,00	0,00
17	Kacang panjang	1,50	2,00	135,70
18	Kangkung	0,00	0,00	0,00
19	Mentimun	0,00	0,00	0,00
20	Labu siam	4,00	45,96	14 004,60
21	Paprika	0,00	0,00	0,00
22	Terung	5,00	11,45	1 289,41
23	Tomat	54,80	83,80	5 268,20
24	Melon	0,00	0,00	0,00
25	Semangka	0,00	0,00	0,00
26	Stroberi	0,00	0,00	0,00

Sumber : Dinas Pertanian Kabupaten Aceh Tengah
Source *Agriculture Office of Aceh Tengah Regency*

Tabel 5.2.2 Luas Tanam, Luas Panen & Produksi Bawang Daun di Kabupaten Aceh Tengah, 2021
Planted Area, Harvested Area & Production Of Red Onion by Subdistrict in Aceh Tengah Regency, 2021

	Kecamatan <i>Subdistrict</i>	Luas Tanam <i>Planted Area</i> (Ha)	Luas Panen <i>Harvested Area</i> (Ha)	Produksi <i>Production</i> (Ton)
	(1)	(2)	(3)	(4)
1	Linge	2,00	2,00	5,90
2	Atu Lintang	3,40	1,50	5,00
3	Jagong Jeget	17,70	21,50	175,50
4	Bintang	0,00	0,00	0,00
5	Lut Tawar	1,00	1,00	12,50
6	Kebayakan	0,00	0,00	0,00
7	Pegasing	0,50	0,00	0,00
8	Bies	0,00	0,00	0,00
9	Bebesen	3,50	3,50	34,10
10	Kute Panang	0,00	1,00	8,80
11	Silih Nara	5,00	6,00	65,50
12	Ketol	0,00	0,00	0,00
13	Celala	0,00	0,00	0,00
14	Rusip Antara	3,00	5,00	57,00
	Aceh Tengah	36,10	41,50	364,30

Sumber : Dinas Pertanian Kabupaten Aceh Tengah
Source : *Agriculture Office of Aceh Tengah Regency*

Tabel 5.2.3 **Luas Tanam, Luas Panen & Produksi Bawang Merah di Kabupaten Aceh Tengah, 2021**
Table *Planted Area, Harvested Area & Production Of Garlic by Subdistrict in Aceh Tengah Regency, 2021*

	Kecamatan <i>Subdistrict</i>	Luas Tanam <i>Planted Area</i> (Ha)	Luas Panen <i>Harvested Area</i> (Ha)	Produksi <i>Production</i> (Ton)
	(1)	(2)	(3)	(4)
1	Linge	0,00	0,00	0,00
2	Atu Lintang	0,00	0,00	0,00
3	Jagong Jeget	15,70	22,20	234,40
4	Bintang	71,00	72,30	677,30
5	Lut Tawar	59,60	66,80	686,00
6	Kebayakan	3,00	3,00	25,80
7	Pegasing	1,00	1,00	14,50
8	Bies	0,00	0,00	0,00
9	Bebesen	0,00	0,00	0,00
10	Kute Panang	3,00	2,00	23,00
11	Silih Nara	9,00	8,50	90,00
12	Ketol	8,00	5,00	61,00
13	Celala	0,00	0,00	0,00
14	Rusip Antara	0,00	0,00	0,00
	Aceh Tengah	170,30	180,80	1 812,00

Sumber : Dinas Pertanian Kabupaten Aceh Tengah
Source *Agriculture Office of Aceh Tengah Regency*

Tabel 5.2.4 Luas Tanam, Luas Panen & Produksi Bawang Putih di Kabupaten Aceh Tengah, 2021
Planted Area, Harvested Area & Production Of Spring Onion by Subdistrict in Aceh Tengah Regency, 2021

	Kecamatan <i>Subdistrict</i>	Luas Tanam <i>Planted Area</i> (Ha)	Luas Panen <i>Harvested Area</i> (Ha)	Produksi <i>Production</i> (Ton)
	(1)	(2)	(3)	(4)
1	Linge	0,0	0,0	0,0
2	Atu Lintang	0,0	0,0	0,0
3	Jagong Jeget	0,0	0,0	0,0
4	Bintang	0,0	0,0	0,0
5	Lut Tawar	0,0	0,0	0,0
6	Kebayakan	0,0	0,0	0,0
7	Pegasing	0,0	0,0	0,0
8	Bies	0,0	0,0	0,0
9	Bebesen	0,0	0,0	0,0
10	Kute Panang	0,0	0,0	0,0
11	Silih Nara	0,0	0,0	0,0
12	Ketol	0,0	0,0	0,0
13	Celala	0,0	0,0	0,0
14	Rusip Antara	0,0	0,0	0,0
	Aceh Tengah	0,0	0,0	0,0

Sumber : Dinas Pertanian Kabupaten Aceh Tengah
Source : *Agriculture Office of Aceh Tengah Regency*

Tabel 5.2.5 Luas Tanam, Luas Panen & Produksi Kembang Kol di Kabupaten Aceh Tengah, 2021
Table 5.2.5 *Planted Area, Harvested Area & Production Of Potato by Subdistrict in Aceh Tengah Regency, 2021*

	Kecamatan <i>Subdistrict</i>	Luas Tanam <i>Planted Area</i> (Ha)	Luas Panen <i>Harvested Area</i> (Ha)	Produksi <i>Production</i> (Ton)
	(1)	(2)	(3)	(4)
1	Linge	0,00	0,00	0,00
2	Atu Lintang	1,00	1,00	17,60
3	Jagong Jeget	6,00	12,00	217,30
4	Bintang	0,00	0,00	0,00
5	Lut Tawar	0,00	0,00	0,00
6	Kebayakan	0,00	0,00	0,00
7	Pegasing	0,00	0,00	0,00
8	Bies	0,00	0,00	0,00
9	Bebesen	5,50	5,50	93,90
10	Kute Panang	0,00	0,00	0,00
11	Silih Nara	0,00	0,00	0,00
12	Ketol	0,00	0,00	0,00
13	Celala	0,00	0,00	0,00
14	Rusip Antara	0,00	0,00	0,00
	Aceh Tengah	12,50	18,50	328,80

Sumber : Dinas Pertanian Kabupaten Aceh Tengah
Source : *Agriculture Office of Aceh Tengah Regency*

Tabel 5.2.6 Luas Tanam, Luas Panen & Produksi Kentang di Kabupaten Aceh Tengah, 2021
Planted Area, Harvested Area & Production Of Cabbage by Subdistrict in Aceh Tengah Regency, 2021

	Kecamatan <i>Subdistrict</i>	Luas Tanam <i>Planted Area</i> (Ha)	Luas Panen <i>Harvested Area</i> (Ha)	Produksi <i>Production</i> (Ton)
	(1)	(2)	(3)	(4)
1	Linge	0,00	0,00	0,00
2	Atu Lintang	18,20	21,70	660,50
3	Jagong Jeget	2,50	4,00	111,50
4	Bintang	0,60	0,00	0,00
5	Lut Tawar	0,00	0,00	0,00
6	Kebayakan	0,00	0,00	0,00
7	Pegasing	6,50	9,50	268,40
8	Bies	0,00	0,00	0,00
9	Bebesen	22,00	28,00	831,00
10	Kute Panang	0,00	0,00	0,00
11	Silih Nara	0,00	0,00	0,00
12	Ketol	0,00	0,00	0,00
13	Celala	0,00	0,00	0,00
14	Rusip Antara	0,00	0,00	0,00
	Aceh Tengah	49,80	63,20	1 871,40

Sumber : Dinas Pertanian Kabupaten Aceh Tengah
Source : *Agriculture Office of Aceh Tengah Regency*

Tabel 5.2.7 Luas Tanam, Luas Panen & Produksi Kubis di Kabupaten Aceh Tengah, 2021
Table 5.2.7 *Planted Area, Harvested Area & Production Of Cauliflower by Subdistrict in Aceh Tengah Regency, 2021*

	Kecamatan <i>Subdistrict</i>	Luas Tanam <i>Planted Area</i> (Ha)	Luas Panen <i>Harvested Area</i> (Ha)	Produksi <i>Production</i> (Ton)
	(1)	(2)	(3)	(4)
1	Linge	0,00	0,00	0,00
2	Atu Lintang	10,50	5,50	152,00
3	Jagong Jeget	15,30	13,80	415,20
4	Bintang	0,00	0,00	0,00
5	Lut Tawar	0,00	0,00	0,00
6	Kebayakan	0,00	0,00	0,00
7	Pegasing	0,00	0,00	0,00
8	Bies	0,00	0,00	0,00
9	Bebesen	6,00	15,40	358,50
10	Kute Panang	0,00	0,00	0,00
11	Silih Nara	0,00	0,00	0,00
12	Ketol	0,00	0,00	0,00
13	Celala	0,00	0,00	0,00
14	Rusip Antara	0,00	0,00	0,00
	Aceh Tengah	31,80	34,70	925,70

Sumber : Dinas Pertanian Kabupaten Aceh Tengah
Source : *Agriculture Office of Aceh Tengah Regency*

Tabel 5.2.8 Luas Tanam, Luas Panen & Produksi Petsai/ Sawi di Kabupaten Aceh Tengah, 2021
Planted Area, Harvested Area & Production Of Petsai/ Mustard by Subdistrict in Aceh Tengah Regency, 2021

	Kecamatan <i>Subdistrict</i>	Luas Tanam <i>Planted Area</i> (Ha)	Luas Panen <i>Harvested Area</i> (Ha)	Produksi <i>Production</i> (Ton)
	(1)	(2)	(3)	(4)
1	Linge	0,00	0,00	0,00
2	Atu Lintang	0,00	0,00	0,00
3	Jagong Jeget	10,20	13,10	212,80
4	Bintang	0,00	0,00	0,00
5	Lut Tawar	0,00	2,00	26,70
6	Kebayakan	0,00	0,00	0,00
7	Pegasing	0,00	0,00	0,00
8	Bies	0,00	0,00	0,00
9	Bebesen	0,00	0,00	0,00
10	Kute Panang	0,00	0,00	0,00
11	Silih Nara	0,00	0,00	0,00
12	Ketol	0,00	0,00	0,00
13	Celala	0,00	0,00	0,00
14	Rusip Antara	0,00	0,00	0,00
	Aceh Tengah	10,20	15,10	239,50

Sumber : Dinas Pertanian Kabupaten Aceh Tengah
Source : *Agriculture Office of Aceh Tengah Regency*

Tabel 5.2.9 Luas Tanam, Luas Panen & Produksi Wortel di Kabupaten Aceh Tengah, 2021
Table 5.2.9 *Planted Area, Harvested Area & Production Of Carrot by Subdistrict in Aceh Tengah Regency, 2021*

	Kecamatan <i>Subdistrict</i>	Luas Tanam <i>Planted Area</i> (Ha)	Luas Panen <i>Harvested Area</i> (Ha)	Produksi <i>Production</i> (Ton)
	(1)	(2)	(3)	(4)
1	Linge	0,00	0,00	0,00
2	Atu Lintang	0,00	0,00	0,00
3	Jagong Jeget	2,00	0,00	0,00
4	Bintang	0,00	0,00	0,00
5	Lut Tawar	0,00	0,00	0,00
6	Kebayakan	0,00	0,00	0,00
7	Pegasing	0,00	0,00	0,00
8	Bies	0,00	0,00	0,00
9	Bebesen	0,00	0,00	0,00
10	Kute Panang	0,00	0,00	0,00
11	Silih Nara	0,00	0,00	0,00
12	Ketol	0,00	0,00	0,00
13	Celala	0,00	0,00	0,00
14	Rusip Antara	0,00	0,00	0,00
	Aceh Tengah	2,00	0,00	0,00

Sumber : Dinas Pertanian Kabupaten Aceh Tengah
Source : *Agriculture Office of Aceh Tengah Regency*

Tabel 5.2.10 Luas Tanam, Luas Panen & Produksi Bayam di Kabupaten Aceh Tengah, 2021
Planted Area, Harvested Area & Production Of Turnip by Subdistrict in Aceh Tengah Regency, 2021

	Kecamatan <i>Subdistrict</i>	Luas Tanam <i>Planted Area</i> (Ha)	Luas Panen <i>Harvested Area</i> (Ha)	Produksi <i>Production</i> (Ton)
	(1)	(2)	(3)	(4)
1	Linge	0,00	0,00	0,00
2	Atu Lintang	0,00	0,00	0,00
3	Jagong Jeget	0,00	0,00	0,00
4	Bintang	0,00	0,00	0,00
5	Lut Tawar	0,00	0,00	0,00
6	Kebayakan	0,00	0,00	0,00
7	Pegasing	0,00	0,00	0,00
8	Bies	0,00	0,00	0,00
9	Bebesen	0,00	0,00	0,00
10	Kute Panang	0,00	0,00	0,00
11	Silih Nara	0,00	0,00	0,00
12	Ketol	0,00	0,00	0,00
13	Celala	0,00	0,00	0,00
14	Rusip Antara	0,00	0,00	0,00
	Aceh Tengah	0,00	0,00	0,00

Sumber : Dinas Pertanian Kabupaten Aceh Tengah
Source : *Agriculture Office of Aceh Tengah Regency*

Tabel 5.2.11 Luas Tanam, Luas Panen & Produksi Buncis di Kabupaten Aceh Tengah, 2021
Table 5.2.11 *Planted Area, Harvested Area & Production Of Red Beans by Subdistrict in Aceh Tengah Regency, 2021*

	Kecamatan Subdistrict	Luas Tanam Planted Area (Ha)	Luas Panen Harvested Area (Ha)	Produksi Production (Ton)
	(1)	(2)	(3)	(4)
1	Linge	0,50	0,50	5,50
2	Atu Lintang	0,00	0,00	0,00
3	Jagong Jeget	0,00	0,00	0,00
4	Bintang	0,00	0,00	0,00
5	Lut Tawar	0,00	0,00	0,00
6	Kebayakan	0,00	0,00	0,00
7	Pegasing	0,00	0,00	0,00
8	Bies	0,00	0,00	0,00
9	Bebesen	0,00	0,00	0,00
10	Kute Panang	0,00	0,00	0,00
11	Silih Nara	0,00	0,00	0,00
12	Ketol	0,00	0,00	0,00
13	Celala	0,00	0,00	0,00
14	Rusip Antara	0,00	0,90	28,12
	Aceh Tengah	0,50	1,40	33,62

Sumber : Dinas Pertanian Kabupaten Aceh Tengah
Source : *Agriculture Office of Aceh Tengah Regency*

Tabel 5.2.12 Luas Tanam, Luas Panen & Produksi Cabe Besar di Kabupaten Aceh Tengah, 2021
Planted Area, Harvested Area & Production Of Long Beans by Subdistrict in Aceh Tengah Regency, 2021

	Kecamatan <i>Subdistrict</i>	Luas Tanam <i>Planted Area</i> (Ha)	Luas Panen <i>Harvested Area</i> (Ha)	Produksi <i>Production</i> (Ton)
	(1)	(2)	(3)	(4)
1	Linge	0,00	0,00	0,00
2	Atu Lintang	0,00	0,00	0,00
3	Jagong Jeget	0,00	0,00	0,00
4	Bintang	0,00	0,00	0,00
5	Lut Tawar	0,00	0,00	0,00
6	Kebayakan	0,00	0,00	0,00
7	Pegasing	0,00	0,00	0,00
8	Bies	0,00	0,00	0,00
9	Bebesen	0,00	0,00	0,00
10	Kute Panang	0,00	0,00	0,00
11	Silih Nara	0,00	0,00	0,00
12	Ketol	0,00	0,00	0,00
13	Celala	0,00	0,00	0,00
14	Rusip Antara	0,00	0,00	0,00
	Aceh Tengah	0,00	0,00	0,00

Sumber : Dinas Pertanian Kabupaten Aceh Tengah
Source : *Agriculture Office of Aceh Tengah Regency*

Tabel 5.2.13 **Luas Tanam, Luas Panen & Produksi Cabe Keriting di Kabupaten Aceh Tengah, 2021**
Table *Planted Area, Harvested Area & Production Of Big Chili by Subdistrict in Aceh Tengah Regency, 2021*

	Kecamatan <i>Subdistrict</i>	Luas Tanam <i>Planted Area</i> (Ha)	Luas Panen <i>Harvested Area</i> (Ha)	Produksi <i>Production</i> (Ton)
	(1)	(2)	(3)	(4)
1	Linge	34,95	60,85	1 121,60
2	Atu Lintang	31,20	44,00	1 063,60
3	Jagong Jeget	40,10	63,30	1 347,80
4	Bintang	29,80	56,80	1 565,50
5	Lut Tawar	12,90	22,90	533,70
6	Kebayakan	2,00	22,70	781,00
7	Pegasing	20,60	80,60	2 882,20
8	Bies	5,00	9,00	180,50
9	Bebesen	14,00	27,00	441,20
10	Kute Panang	254,00	344,00	7 237,20
11	Silih Nara	25,00	41,00	880,20
12	Ketol	726,50	1 136,40	13 943,90
13	Celala	10,20	17,40	347,40
14	Rusip Antara	27,50	38,50	760,10
	Aceh Tengah	1 233,75	1 964,45	33 085,90

Sumber : Dinas Pertanian Kabupaten Aceh Tengah
Source *Agriculture Office of Aceh Tengah Regency*

Tabel 5.2.14 Luas Tanam, Luas Panen & Produksi Cabe Rawit di Kabupaten Aceh Tengah, 2021
Planted Area, Harvested Area & Production Of Cayyene Pepper by Subdistrict in Aceh Tengah Regency, 2021

	Kecamatan <i>Subdistrict</i>	Luas Tanam <i>Planted Area</i> (Ha)	Luas Panen <i>Harvested Area</i> (Ha)	Produksi <i>Production</i> (Ton)
	(1)	(2)	(3)	(4)
1	Linge	105,00	131,00	2 454,60
2	Atu Lintang	67,40	114,00	2 080,80
3	Jagong Jeget	67,00	105,00	1 932,00
4	Bintang	74,90	103,90	2 486,12
5	Lut Tawar	34,00	52,00	1 278,40
6	Kebayakan	20,50	65,70	1 083,00
7	Pegasing	98,00	228,80	3 356,80
8	Bies	16,00	43,00	687,70
9	Bebesen	52,80	115,80	2 105,60
10	Kute Panang	68,70	151,50	2 802,40
11	Silih Nara	111,00	138,50	2 911,20
12	Ketol	156,60	237,00	4 547,10
13	Celala	70,00	111,50	2 074,40
14	Rusip Antara	93,00	130,00	2 615,80
	Aceh Tengah	1 034,90	1 727,70	32 415,92

Sumber : Dinas Pertanian Kabupaten Aceh Tengah
Source : *Agriculture Office of Aceh Tengah Regency*

Tabel 5.2.15 **Luas Tanam, Luas Panen & Produksi Jamur Tiram di Kabupaten Aceh Tengah, 2021**
Table *Planted Area, Harvested Area & Production Of Paprika by Subdistrict in Aceh Tengah Regency, 2021*

	Kecamatan <i>Subdistrict</i>	Luas Tanam <i>Planted Area</i> (Ha)	Luas Panen <i>Harvested Area</i> (Ha)	Produksi <i>Production</i> (Ton)
	(1)	(2)	(3)	(4)
1	Linge	0,00	0,00	0,00
2	Atu Lintang	0,00	0,00	0,00
3	Jagong Jeget	0,00	0,00	0,00
4	Bintang	0,00	0,00	0,00
5	Lut Tawar	0,00	0,00	0,00
6	Kebayakan	0,00	0,00	0,00
7	Pegasing	0,00	0,00	0,00
8	Bies	0,00	0,00	0,00
9	Bebesen	0,00	0,00	0,00
10	Kute Panang	0,00	0,00	0,00
11	Silih Nara	0,00	0,00	0,00
12	Ketol	0,00	0,00	0,00
13	Celala	0,00	0,00	0,00
14	Rusip Antara	0,00	0,00	0,00
	Aceh Tengah	0,00	0,00	0,00

Sumber : Dinas Pertanian Kabupaten Aceh Tengah
Source *Agriculture Office of Aceh Tengah Regency*

Tabel 5.2.16 Luas Tanam, Luas Panen & Produksi Jamur Merang di Kabupaten Aceh Tengah, 2021
Planted Area, Harvested Area & Production Of Mold by Subdistrict in Aceh Tengah Regency, 2021

Kecamatan Subdistrict	Luas Tanam Planted Area (Ha)	Luas Panen Harvested Area (Ha)	Produksi Production (Ton)
(1)	(2)	(3)	(4)
1 Linge	0,00	0,00	0,00
2 Atu Lintang	0,00	0,00	0,00
3 Jagong Jeget	0,00	0,00	0,00
4 Bintang	0,00	0,00	0,00
5 Lut Tawar	0,00	0,00	0,00
6 Kebayakan	0,00	0,00	0,00
7 Pegasing	0,00	0,00	0,00
8 Bies	0,00	0,00	0,00
9 Bebesen	0,00	0,00	0,00
10 Kute Panang	0,00	0,00	0,00
11 Silih Nara	0,00	0,00	0,00
12 Ketol	0,00	0,00	0,00
13 Celala	0,00	0,00	0,00
14 Rusip Antara	0,00	0,00	0,00
Aceh Tengah	0,00	0,00	0,00

Sumber : Dinas Pertanian Kabupaten Aceh Tengah
Source : *Agriculture Office of Aceh Tengah Regency*

Tabel 5.2.17 **Luas Tanam, Luas Panen & Produksi Jamur Lainnya di Kabupaten Aceh Tengah, 2021**
Table *Planted Area, Harvested Area & Production Of Tomatoes by Subdistrict in Aceh Tengah Regency, 2021*

	Kecamatan <i>Subdistrict</i>	Luas Tanam <i>Planted Area</i> (Ha)	Luas Panen <i>Harvested Area</i> (Ha)	Produksi <i>Production</i> (Ton)
	(1)	(2)	(3)	(4)
1	Linge	0,00	0,00	0,00
2	Atu Lintang	0,00	0,00	0,00
3	Jagong Jeget	0,00	0,00	0,00
4	Bintang	0,00	0,00	0,00
5	Lut Tawar	0,00	0,00	0,00
6	Kebayakan	0,00	0,00	0,00
7	Pegasing	0,00	0,00	0,00
8	Bies	0,00	0,00	0,00
9	Bebesen	0,00	0,00	0,00
10	Kute Panang	0,00	0,00	0,00
11	Silih Nara	0,00	0,00	0,00
12	Ketol	0,00	0,00	0,00
13	Celala	0,00	0,00	0,00
14	Rusip Antara	0,00	0,00	0,00
	Aceh Tengah	0,00	0,00	0,00

Sumber : Dinas Pertanian Kabupaten Aceh Tengah
Source *Agriculture Office of Aceh Tengah Regency*

Tabel 5.2.18 Luas Tanam, Luas Panen & Produksi Kacang Panjang di Kabupaten Aceh Tengah, 2021
Planted Area, Harvested Area & Production Of Eggplant by Subdistrict in Aceh Tengah Regency, 2021

	Kecamatan <i>Subdistrict</i>	Luas Tanam <i>Planted Area</i> (Ha)	Luas Panen <i>Harvested Area</i> (Ha)	Produksi <i>Production</i> (Ton)
	(1)	(2)	(3)	(4)
1	Linge	0,50	0,50	23,30
2	Atu Lintang	0,00	0,00	0,00
3	Jagong Jeget	0,00	0,00	0,00
4	Bintang	0,00	0,00	0,00
5	Lut Tawar	0,00	0,00	0,00
6	Kebayakan	0,00	0,00	0,00
7	Pegasing	0,00	0,00	0,00
8	Bies	0,00	0,00	0,00
9	Bebesén	0,00	0,00	0,00
10	Kute Panang	0,00	0,00	0,00
11	Silih Nara	1,00	1,50	112,40
12	Ketol	0,00	0,00	0,00
13	Celala	0,00	0,00	0,00
14	Rusip Antara	0,00	0,00	0,00
	Aceh Tengah	1,50	2,00	135,70

Sumber : Dinas Pertanian Kabupaten Aceh Tengah
Source : *Agriculture Office of Aceh Tengah Regency*

Tabel 5.2.19 Luas Tanam, Luas Panen & Produksi Kangkung di Kabupaten Aceh Tengah, 2021
Table *Planted Area, Harvested Area & Production Of Tomatoes by Subdistrict in Aceh Tengah Regency, 2021*

	Kecamatan <i>Subdistrict</i>	Luas Tanam <i>Planted Area</i> (Ha)	Luas Panen <i>Harvested Area</i> (Ha)	Produksi <i>Production</i> (Ton)
	(1)	(2)	(3)	(4)
1	Linge	0,00	0,00	0,00
2	Atu Lintang	0,00	0,00	0,00
3	Jagong Jeget	0,00	0,00	0,00
4	Bintang	0,00	0,00	0,00
5	Lut Tawar	0,00	0,00	0,00
6	Kebayakan	0,00	0,00	0,00
7	Pegasing	0,00	0,00	0,00
8	Bies	0,00	0,00	0,00
9	Bebesen	0,00	0,00	0,00
10	Kute Panang	0,00	0,00	0,00
11	Silih Nara	0,00	0,00	0,00
12	Ketol	0,00	0,00	0,00
13	Celala	0,00	0,00	0,00
14	Rusip Antara	0,00	0,00	0,00
	Aceh Tengah	0,00	0,00	0,00

Sumber : Dinas Pertanian Kabupaten Aceh Tengah
Source *Agriculture Office of Aceh Tengah Regency*

Tabel 5.2.20 Luas Tanam, Luas Panen & Produksi Mentimun di Kabupaten Aceh Tengah, 2021
Planted Area, Harvested Area & Production Of Beans by Subdistrict in Aceh Tengah Regency, 2021

	Kecamatan <i>Subdistrict</i>	Luas Tanam <i>Planted Area</i> (Ha)	Luas Panen <i>Harvested Area</i> (Ha)	Produksi <i>Production</i> (Ton)
	(1)	(2)	(3)	(4)
1	Linge	0,00	0,00	0,00
2	Atu Lintang	0,00	0,00	0,00
3	Jagong Jeget	0,00	0,00	0,00
4	Bintang	0,00	0,00	0,00
5	Lut Tawar	0,00	0,00	0,00
6	Kebayakan	0,00	0,00	0,00
7	Pegasing	0,00	0,00	0,00
8	Bies	0,00	0,00	0,00
9	Bebesen	0,00	0,00	0,00
10	Kute Panang	0,00	0,00	0,00
11	Silih Nara	0,00	0,00	0,00
12	Ketol	0,00	0,00	0,00
13	Celala	0,00	0,00	0,00
14	Rusip Antara	0,00	0,00	0,00
	Aceh Tengah	0,00	0,00	0,00

Sumber : Dinas Pertanian Kabupaten Aceh Tengah
Source : *Agriculture Office of Aceh Tengah Regency*

Tabel 5.2.21 Luas Tanam, Luas Panen & Produksi Labu Siam di Kabupaten Aceh Tengah, 2021
Table 5.2.21 *Planted Area, Harvested Area & Production Of Cucumber by Subdistrict in Aceh Tengah Regency, 2021*

	Kecamatan <i>Subdistrict</i>	Luas Tanam <i>Planted Area</i> (Ha)	Luas Panen <i>Harvested Area</i> (Ha)	Produksi <i>Production</i> (Ton)
	(1)	(2)	(3)	(4)
1	Linge	0,00	0,00	0,00
2	Atu Lintang	0,00	13,00	1 054,40
3	Jagong Jeget	4,00	17,00	5 544,70
4	Bintang	0,00	0,00	0,00
5	Lut Tawar	0,00	0,00	0,00
6	Kebayakan	0,00	3,00	937,00
7	Pegasing	0,00	3,00	1 426,50
8	Bies	0,00	3,00	1 785,90
9	Bebesen	0,00	3,00	1 334,40
10	Kute Panang	0,00	0,00	0,00
11	Silih Nara	0,00	2,00	1 268,30
12	Ketol	0,00	0,00	0,00
13	Celala	0,00	0,00	0,00
14	Rusip Antara	0,00	1,96	653,40
	Aceh Tengah	4,00	45,96	14 004,60

Sumber : Dinas Pertanian Kabupaten Aceh Tengah
Source : *Agriculture Office of Aceh Tengah Regency*

Tabel 5.2.22 Luas Tanam, Luas Panen & Produksi Paprika di Kabupaten Aceh Tengah, 2021
Planted Area, Harvested Area & Production Of Chayote by Subdistrict in Aceh Tengah Regency, 2021

	Kecamatan <i>Subdistrict</i>	Luas Tanam <i>Planted Area</i> (Ha)	Luas Panen <i>Harvested Area</i> (Ha)	Produksi <i>Production</i> (Ton)
	(1)	(2)	(3)	(4)
1	Linge	0,00	0,00	0,00
2	Atu Lintang	0,00	0,00	0,00
3	Jagong Jeget	0,00	0,00	0,00
4	Bintang	0,00	0,00	0,00
5	Lut Tawar	0,00	0,00	0,00
6	Kebayakan	0,00	0,00	0,00
7	Pegasing	0,00	0,00	0,00
8	Bies	0,00	0,00	0,00
9	Bebesen	0,00	0,00	0,00
10	Kute Panang	0,00	0,00	0,00
11	Silih Nara	0,00	0,00	0,00
12	Ketol	0,00	0,00	0,00
13	Celala	0,00	0,00	0,00
14	Rusip Antara	0,00	0,00	0,00
	Aceh Tengah	0,00	0,00	0,00

Sumber : Dinas Pertanian Kabupaten Aceh Tengah
Source : *Agriculture Office of Aceh Tengah Regency*

Tabel 5.2.23 **Luas Tanam, Luas Panen & Produksi Terong di Kabupaten Aceh Tengah, 2021**
Table 5.2.23 **Planted Area, Harvested Area & Production Of Spinach by Subdistrict in Aceh Tengah Regency, 2021**

	Kecamatan <i>Subdistrict</i>	Luas Tanam <i>Planted Area</i> (Ha)	Luas Panen <i>Harvested Area</i> (Ha)	Produksi <i>Production</i> (Ton)
	(1)	(2)	(3)	(4)
1	Linge	0,00	0,00	0,00
2	Atu Lintang	0,00	0,00	0,00
3	Jagong Jeget	4,00	7,98	719,00
4	Bintang	0,00	0,00	0,00
5	Lut Tawar	0,00	0,00	0,00
6	Kebayakan	0,00	0,00	0,00
7	Pegasing	1,00	1,00	103,00
8	Bies	0,00	0,00	0,00
9	Bebesen	0,00	0,00	0,00
10	Kute Panang	0,00	0,00	0,00
11	Silih Nara	0,00	0,98	69,90
12	Ketol	0,00	0,00	0,00
13	Celala	0,00	0,00	0,00
14	Rusip Antara	0,00	1,50	397,50
	Aceh Tengah	5,00	11,45	1 289,41

Sumber : Dinas Pertanian Kabupaten Aceh Tengah
Source : *Agriculture Office of Aceh Tengah Regency*

Tabel 5.2.24 Luas Tanam, Luas Panen & Produksi Tomat di Kabupaten Aceh Tengah, 2021
Planted Area, Harvested Area & Production Of Spinach by Subdistrict in Aceh Tengah Regency, 2021

	Kecamatan <i>Subdistrict</i>	Luas Tanam <i>Planted Area</i> (Ha)	Luas Panen <i>Harvested Area</i> (Ha)	Produksi <i>Production</i> (Ton)
	(1)	(2)	(3)	(4)
1	Linge	2,70	2,70	101,60
2	Atu Lintang	0,00	0,00	0,00
3	Jagong Jeget	1,70	9,70	523,30
4	Bintang	9,10	11,10	677,10
5	Lut Tawar	25,50	37,50	2 435,80
6	Kebayakan	0,00	0,00	0,00
7	Pegasing	5,80	9,80	582,70
8	Bies	1,00	1,00	93,00
9	Bebesen	0,00	0,00	0,00
10	Kute Panang	0,00	1,00	90,50
11	Silih Nara	8,00	8,00	551,60
12	Ketol	0,00	0,00	0,00
13	Celala	0,00	0,00	0,00
14	Rusip Antara	1,00	3,00	212,60
	Aceh Tengah	54,80	83,80	5 268,20

Sumber : Dinas Pertanian Kabupaten Aceh Tengah
Source : *Agriculture Office of Aceh Tengah Regency*

Tabel 5.2.25 **Luas Tanam, Luas Panen & Produksi Melon di Kabupaten Aceh Tengah, 2021**
Table 5.2.25 **Planted Area, Harvested Area & Production Of Melon by Subdistrict in Aceh Tengah Regency, 2021**

	Kecamatan <i>Subdistrict</i>	Luas Tanam <i>Planted Area</i> (Ha)	Luas Panen <i>Harvested Area</i> (Ha)	Produksi <i>Production</i> (Ton)
	(1)	(2)	(3)	(4)
1	Linge	0,00	0,00	0,00
2	Atu Lintang	0,00	0,00	0,00
3	Jagong Jeget	0,00	0,00	0,00
4	Bintang	0,00	0,00	0,00
5	Lut Tawar	0,00	0,00	0,00
6	Kebayakan	0,00	0,00	0,00
7	Pegasing	0,00	0,00	0,00
8	Bies	0,00	0,00	0,00
9	Bebesen	0,00	0,00	0,00
10	Kute Panang	0,00	0,00	0,00
11	Silih Nara	0,00	0,00	0,00
12	Ketol	0,00	0,00	0,00
13	Celala	0,00	0,00	0,00
14	Rusip Antara	0,00	0,00	0,00
	Aceh Tengah	0,00	0,00	0,00

Sumber : Dinas Pertanian Kabupaten Aceh Tengah
Source : *Agriculture Office of Aceh Tengah Regency*

Tabel 5.2.26 Luas Tanam, Luas Panen & Produksi Semangka di Kabupaten Aceh Tengah, 2021
Planted Area, Harvested Area & Production Of Watermelon by Subdistrict in Aceh Tengah Regency, 2021

Kecamatan Subdistrict	Luas Tanam Planted Area (Ha)	Luas Panen Harvested Area (Ha)	Produksi Production (Ton)
(1)	(2)	(3)	(4)
1 Linge	0,00	0,00	0,00
2 Atu Lintang	0,00	0,00	0,00
3 Jagong Jeget	0,00	0,00	0,00
4 Bintang	0,00	0,00	0,00
5 Lut Tawar	0,00	0,00	0,00
6 Kebayakan	0,00	0,00	0,00
7 Pegasing	0,00	0,00	0,00
8 Bies	0,00	0,00	0,00
9 Bebesen	0,00	0,00	0,00
10 Kute Panang	0,00	0,00	0,00
11 Silih Nara	0,00	0,00	0,00
12 Ketol	0,00	0,00	0,00
13 Celala	0,00	0,00	0,00
14 Rusip Antara	0,00	0,00	0,00
Aceh Tengah	0,00	0,00	0,00

Sumber : Dinas Pertanian Kabupaten Aceh Tengah
Source : *Agriculture Office of Aceh Tengah Regency*

Tabel 5.2.27 **Luas Tanam, Luas Panen & Produksi Belawah di Kabupaten Aceh Tengah, 2021**
Table *Planted Area, Harvested Area & Production Of Cantaloupe by Subdistrict in Aceh Tengah Regency, 2021*

	Kecamatan <i>Subdistrict</i>	Luas Tanam <i>Planted Area</i> (Ha)	Luas Panen <i>Harvested Area</i> (Ha)	Produksi <i>Production</i> (Ton)
	(1)	(2)	(3)	(4)
1	Linge	0,00	0,00	0,00
2	Atu Lintang	0,00	0,00	0,00
3	Jagong Jeget	0,00	0,00	0,00
4	Bintang	0,00	0,00	0,00
5	Lut Tawar	0,00	0,00	0,00
6	Kebayakan	0,00	0,00	0,00
7	Pegasing	0,00	0,00	0,00
8	Bies	0,00	0,00	0,00
9	Bebesen	0,00	0,00	0,00
10	Kute Panang	0,00	0,00	0,00
11	Silih Nara	0,00	0,00	0,00
12	Ketol	0,00	0,00	0,00
13	Celala	0,00	0,00	0,00
14	Rusip Antara	0,00	0,00	0,00
	Aceh Tengah	0,00	0,00	0,00

Sumber : Dinas Pertanian Kabupaten Aceh Tengah
Source : *Agriculture Office of Aceh Tengah Regency*

Tabel 5.2.28 Luas Tanam, Luas Panen & Produksi Stroberi di Kabupaten Aceh Tengah, 2021
Planted Area, Harvested Area & Production Of Strawberry by Subdistrict in Aceh Tengah Regency, 2021

	Kecamatan <i>Subdistrict</i>	Luas Tanam <i>Planted Area</i> (Ha)	Luas Panen <i>Harvested Area</i> (Ha)	Produksi <i>Production</i> (Ton)
	(1)	(2)	(3)	(4)
1	Linge	0,00	0,00	0,00
2	Atu Lintang	0,00	0,00	0,00
3	Jagong Jeget	0,00	0,00	0,00
4	Bintang	0,00	0,00	0,00
5	Lut Tawar	0,00	0,00	0,00
6	Kebayakan	0,00	0,00	0,00
7	Pegasing	0,00	0,00	0,00
8	Bies	0,00	0,00	0,00
9	Bebesen	0,00	0,00	0,00
10	Kute Panang	0,00	0,00	0,00
11	Silih Nara	0,00	0,00	0,00
12	Ketol	0,00	0,00	0,00
13	Celala	0,00	0,00	0,00
14	Rusip Antara	0,00	0,00	0,00
	Aceh Tengah	0,00	0,00	0,00

Sumber : Dinas Pertanian Kabupaten Aceh Tengah
Source : *Agriculture Office of Aceh Tengah Regency*

Tabel 5.2.29 Rekap Luas Tanam, Luas Panen & Produksi Tanaman Buah-buahan di Kabupaten Aceh Tengah, 2021
Table 5.2.29 *Planted Area, Harvested Area & Production Of Fruit Plant In Aceh Tengah Regency, 2021*

	Komoditi <i>Commodity</i>	Luas Penanaman Baru <i>Planted Area</i> (Pohon/Rumpun)	Luas yang Menghasilkan <i>Produced Area</i> (Pohon/Rumpun)	Produksi <i>Production</i> (Kuintal)
	(1)	(2)	(3)	(4)
1	Alpukat	19823	43841	30728,1
2	Anggur	0	0	0,0
3	Apel	132	694	787,9
4	Belimbing	0	0	0,0
5	Buah Naga	0	0	0,0
6	Duku/Langsar/Kokosan	63	47	58,3
7	Durian	2124	3198	2807,5
8	Jambu Air	136	121	43,
9	Jambu Biji	468	278	92,8
10	Jengkol	0	0	0,0
11	Jeruk (Group)	2137	13412	6154,7
12	Jeruk Besar	0	0	0,0
13	Jeruk Lemon	529	278	168,4
14	Jeruk Siam/Keprok	2137	13412	6154,7
15	Lengkeng	0	0	0,0
16	Mangga	0	0	0,0
17	Manggis	8	0	0,0
18	Markisa/Konyal	0	0	0,0
19	Melinjo	0	0	0,0
20	Nangka/Cempedak	340	1426	808,9
21	Nenas	540858	18293	737,3
22	Pepaya	9	0	0,0
23	Petai	0	0	0,0
24	Pisang	3557	9904	3560,3
25	Rambutan	12	0	0,0

Sumber : Dinas Pertanian Kabupaten Aceh Tengah
Source : *Agriculture Office of Aceh Tengah Regency*

Tabel 5.2.30 Luas Penanaman Baru, Luas yang Menghasilkan dan Produksi Alpukat Menurut kecamatan di Kabupaten Aceh Tengah, 2021
Planted Area, Produced Area & Production Of Avocado by Subdistrict in Aceh Tengah Regency, 2021

Kecamatan <i>Subdistrict</i>	Luas Penanaman Baru <i>Planted Area</i> (Pohon/Rumpun)	Luas yang Menghasilkan <i>Produced Area</i> (Pohon/Rumpun)	Produksi <i>Production</i> (Kuintal)
(1)	(2)	(3)	(4)
1 Linge	165	527	348,6
2 Atu Lintang	9	789	574,2
3 Jagong Jeget	1329	1049	739,
4 Bintang	300	1073	617,1
5 Lut Tawar	0	416	188,4
6 Kebayakan	300	20415	16154,8
7 Pegasing	492	2123	1253,4
8 Bies	265	3337	1895,9
9 Bebesen	0	5181	3635,2
10 Kute Panang	15865	5098	3064,
11 Silih Nara	595	1198	672,5
12 Ketol	336	813	480,9
13 Celala	0	1006	553,6
14 Rusip Antara	167	816	550,5
Aceh Tengah	19823	43841	30728,1

Sumber : Dinas Pertanian Kabupaten Aceh Tengah
Source : *Agriculture Office of Aceh Tengah Regency*

Tabel 5.2.31 **Luas Penanaman Baru, Luas yang Menghasilkan dan Produksi Anggur Menurut kecamatan di Kabupaten Aceh Tengah, 2021**
Planted Area, Produced Area & Production Of Grape by Subdistrict in Aceh Tengah Regency, 2021

Kecamatan Subdistrict	Luas Penanaman Baru Planted Area (Pohon/Rumpun)	Luas yang Menghasilkan Produced Area (Pohon/Rumpun)	Produksi Production (Kuintal)
(1)	(2)	(3)	(4)
1 Linge	0	0	0,0
2 Atu Lintang	0	0	0,0
3 Jagong Jeget	0	0	0,0
4 Bintang	0	0	0,0
5 Lut Tawar	0	0	0,0
6 Kebayakan	0	0	0,0
7 Pegasing	0	0	0,0
8 Bies	0	0	0,0
9 Bebesen	0	0	0,0
10 Kute Panang	0	0	0,0
11 Silih Nara	0	0	0,0
12 Ketol	0	0	0,0
13 Celala	0	0	0,0
14 Rusip Antara	0	0	0,0
Aceh Tengah	0	0	0,0

Sumber : Dinas Pertanian Kabupaten Aceh Tengah
Source : Agriculture Office of Aceh Tengah Regency

Tabel 5.2.32 Luas Penanaman Baru, Luas yang Menghasilkan dan Produksi Apel Menurut kecamatan di Kabupaten Aceh Tengah, 2021
Planted Area, Produced Area & Production Of Apple by Subdistrict in Aceh Tengah Regency, 2021

Kecamatan Subdistrict	Luas Penanaman Baru Planted Area (Pohon/Rumpun)	Luas yang Menghasilkan Produced Area (Pohon/Rumpun)	Produksi Production (Kuintal)
(1)	(2)	(3)	(4)
1 Linge	55	605	706,00
2 Atu Lintang	77	89	81,92
3 Jagong Jeget	0	0	0,00
4 Bintang	0	0	0,00
5 Lut Tawar	0	0	0,00
6 Kebayakan	0	0	0,00
7 Pegasing	0	0	0,00
8 Bies	0	0	0,00
9 Bebesen	0	0	0,00
10 Kute Panang	0	0	0,00
11 Silih Nara	0	0	0,00
12 Ketol	0	0	0,00
13 Celala	0	0	0,00
14 Rusip Antara	0	0	0,00
Aceh Tengah	132	694	787,92

Sumber : Dinas Pertanian Kabupaten Aceh Tengah
Source : *Agriculture Office of Aceh Tengah Regency*

Tabel 5.2.33 **Luas Penanaman Baru, Luas yang Menghasilkan dan Produksi Belimbing Menurut kecamatan di Kabupaten Aceh Tengah, 2021**
Planted Area, Produced Area & Production Of Star Fruit by Subdistrict in Aceh Tengah Regency, 2021

Kecamatan Subdistrict	Luas Penanaman Baru Planted Area (Pohon/Rumpun)	Luas yang Menghasilkan Produced Area (Pohon/Rumpun)	Produksi Production (Kuintal)
(1)	(2)	(3)	(4)
1 Linge	0	0	0,0
2 Atu Lintang	0	0	0,0
3 Jagong Jeget	0	0	0,0
4 Bintang	0	0	0,0
5 Lut Tawar	0	0	0,0
6 Kebayakan	0	0	0,0
7 Pegasing	0	0	0,0
8 Bies	0	0	0,0
9 Bebesen	0	0	0,0
10 Kute Panang	0	0	0,0
11 Silih Nara	0	0	0,0
12 Ketol	0	0	0,0
13 Celala	0	0	0,0
14 Rusip Antara	0	0	0,0
Aceh Tengah	0	0	0,0

Sumber : Dinas Pertanian Kabupaten Aceh Tengah
Source : Agriculture Office of Aceh Tengah Regency

Tabel 5.2.34 Luas Penanaman Baru, Luas yang Menghasilkan dan Produksi Buah Naga Menurut kecamatan di Kabupaten Aceh Tengah, 2021
Planted Area, Produced Area & Production Of Dragon Fruit by Subdistrict in Aceh Tengah Regency, 2021

Kecamatan <i>Subdistrict</i>	Luas Penanaman Baru <i>Planted Area</i> (Pohon/Rumpun)	Luas yang Menghasilkan <i>Produced Area</i> (Pohon/Rumpun)	Produksi <i>Production</i> (Kuintal)
(1)	(2)	(3)	(4)
1 Linge	0	0	0,0
2 Atu Lintang	0	0	0,0
3 Jagong Jeget	0	0	0,0
4 Bintang	0	0	0,0
5 Lut Tawar	0	0	0,0
6 Kebayakan	0	0	0,0
7 Pegasing	0	0	0,0
8 Bies	0	0	0,0
9 Bebesen	0	0	0,0
10 Kute Panang	0	0	0,0
11 Silih Nara	0	0	0,0
12 Ketol	0	0	0,0
13 Celala	0	0	0,0
14 Rusip Antara	0	0	0,0
Aceh Tengah	0	0	0,0

Sumber : Dinas Pertanian Kabupaten Aceh Tengah
Source : *Agriculture Office of Aceh Tengah Regency*

Tabel 5.2.35 Luas Penanaman Baru, Luas yang Menghasilkan dan Produksi Duku/Langsat/Kokosan Menurut kecamatan di Kabupaten Aceh Tengah, 2021
Table 5.2.35 *Planted Area, Produced Area & Production Of Water Apple by Subdistrict in Aceh Tengah Regency, 2021*

Kecamatan Subdistrict	Luas Penanaman Baru <i>Planted Area</i> (Pohon/Rumpun)	Luas yang Menghasilkan <i>Produced Area</i> (Pohon/Rumpun)	Produksi <i>Production</i> (Kuintal)
(1)	(2)	(3)	(4)
1 Linge	0	0	0,0
2 Atu Lintang	0	0	0,0
3 Jagong Jeget	0	0	0,0
4 Bintang	0	0	0,0
5 Lut Tawar	0	0	0,0
6 Kebayakan	0	0	0,0
7 Pegasing	0	0	0,0
8 Bies	0	0	0,0
9 Bebesen	0	0	0,0
10 Kute Panang	0	0	0,0
11 Silih Nara	0	0	0,0
12 Ketol	35	47	58,3
13 Celala	0	0	0,0
14 Rusip Antara	28	0	0,0
Aceh Tengah	63	47	58,3

Sumber : Dinas Pertanian Kabupaten Aceh Tengah
Source : *Agriculture Office of Aceh Tengah Regency*

Tabel 5.2.36 Luas Penanaman Baru, Luas yang Menghasilkan dan Produksi Durian Menurut kecamatan di Kabupaten Aceh Tengah, 2021
Planted Area, Produced Area & Production Of Durian by Subdistrict in Aceh Tengah Regency, 2021

Kecamatan <i>Subdistrict</i>	Luas Penanaman Baru <i>Planted Area</i> (Pohon/Rumpun)	Luas yang Menghasilkan <i>Produced Area</i> (Pohon/Rumpun)	Produksi <i>Production</i> (Kuintal)
(1)	(2)	(3)	(4)
1 Linge	1 386	67	45,00
2 Atu Lintang	0	0	0,00
3 Jagong Jeget	0	0	0,00
4 Bintang	112	0	0,00
5 Lut Tawar	0	0	0,00
6 Kebayakan	0	0	0,00
7 Pegasing	0	0	0,00
8 Bies	0	0	0,00
9 Bebesen	0	0	0,00
10 Kute Panang	100	0	0,00
11 Silih Nara	0	549	557,54
12 Ketol	126	1 054	1 022,00
13 Celala	0	0	0,0
14 Rusip Antara	400	1 528	1 183,00
Aceh Tengah	2 124	3 198	2807,54

Sumber : Dinas Pertanian Kabupaten Aceh Tengah
Source : *Agriculture Office of Aceh Tengah Regency*

Tabel 5.2.37 **Luas Penanaman Baru, Luas yang Menghasilkan dan Produksi Jambu Air Menurut kecamatan di Kabupaten Aceh Tengah, 2021**
Planted Area, Produced Area & Production Of Orange by Subdistrict in Aceh Tengah Regency, 2021

Kecamatan Subdistrict	Luas Penanaman Baru Planted Area (Pohon/Rumpun)	Luas yang Menghasilkan Produced Area (Pohon/Rumpun)	Produksi Production (Kuintal)
(1)	(2)	(3)	(4)
1 Linge	0	0	0,0
2 Atu Lintang	0	0	0,0
3 Jagong Jeget	0	0	0,0
4 Bintang	0	0	0,0
5 Lut Tawar	0	0	0,0
6 Kebayakan	0	3	0,89
7 Pegasing	0	0	0,0
8 Bies	80	98	34,6
9 Bebesen	0	0	0,0
10 Kute Panang	40	0	0,0
11 Silih Nara	0	20	7,5
12 Ketol	0	0	0,0
13 Celala	0	0	0,0
14 Rusip Antara	16	0	0,0
Aceh Tengah	136	121	42,99

Sumber : Dinas Pertanian Kabupaten Aceh Tengah
Source : Agriculture Office of Aceh Tengah Regency

Tabel 5.2.38 Luas Penanaman Baru, Luas yang Menghasilkan dan Produksi Jambu Biji Menurut kecamatan di Kabupaten Aceh Tengah, 2021
Planted Area, Produced Area & Production Of Guava by Subdistrict in Aceh Tengah Regency, 2021

Kecamatan Subdistrict	Luas Penanaman Baru Planted Area (Pohon/Rumpun)	Luas yang Menghasilkan Produced Area (Pohon/Rumpun)	Produksi Production (Kuintal)
(1)	(2)	(3)	(4)
1 Linge	0	0	0,0
2 Atu Lintang	0	0	0,0
3 Jagong Jeget	0	0	0,0
4 Bintang	0	0	0,0
5 Lut Tawar	0	0	0,0
6 Kebayakan	0	175	57,37
7 Pegasing	0	0	0,0
8 Bies	0	97	33,46
9 Bebesen	0	0	0,0
10 Kute Panang	460	0	0,0
11 Silih Nara	0	6	2
12 Ketol	0	0	0,0
13 Celala	0	0	0,0
14 Rusip Antara	8	0	0,0
Aceh Tengah	468	278	92,83

Sumber : Dinas Pertanian Kabupaten Aceh Tengah
Source : *Agriculture Office of Aceh Tengah Regency*

Tabel 5.2.39 **Luas Penanaman Baru, Luas yang Menghasilkan dan Produksi Jeruk Lemon Menurut kecamatan di Kabupaten Aceh Tengah, 2021**
Planted Area, Produced Area & Production Of Lemon by Subdistrict in Aceh Tengah Regency, 2021

Kecamatan Subdistrict	Luas Penanaman Baru Planted Area (Pohon/Rumpun)	Luas yang Menghasilkan Produced Area (Pohon/Rumpun)	Produksi Production (Kuintal)
(1)	(2)	(3)	(4)
1 Linge	55	0	0,0
2 Atu Lintang	211	71	40,87
3 Jagong Jeget	263	207	127,51
4 Bintang	0	0	0,0
5 Lut Tawar	0	0	0,0
6 Kebayakan	0	0	0,0
7 Pegasing	0	0	0,0
8 Bies	0	0	0,0
9 Bebesen	0	0	0,0
10 Kute Panang	0	0	0,0
11 Silih Nara	0	0	0,0
12 Ketol	0	0	0,0
13 Celala	0	0	0,0
14 Rusip Antara	0	0	0,0
Aceh Tengah	529	278	168,38

Sumber : Dinas Pertanian Kabupaten Aceh Tengah
Source : Agriculture Office of Aceh Tengah Regency

Tabel 5.2.40 Luas Penanaman Baru, Luas yang Menghasilkan dan Produksi Jeruk Pameló Menurut kecamatan di Kabupaten Aceh Tengah, 2021
Planted Area, Produced Area & Production Of Jackfruit by Subdistrict in Aceh Tengah Regency, 2021

Kecamatan Subdistrict	Luas Penanaman Baru Planted Area (Pohon/Rumpun)	Luas yang Menghasilkan Produced Area (Pohon/Rumpun)	Produksi Production (Kuintal)
(1)	(2)	(3)	(4)
1 Linge	0	0	0,0
2 Atu Lintang	0	0	0,0
3 Jagong Jeget	0	0	0,0
4 Bintang	0	0	0,0
5 Lut Tawar	0	0	0,0
6 Kebayakan	0	0	0,0
7 Pegasing	0	0	0,0
8 Bies	0	0	0,0
9 Bebesen	0	0	0,0
10 Kute Panang	0	0	0,0
11 Silih Nara	0	0	0,0
12 Ketol	0	0	0,0
13 Celala	0	0	0,0
14 Rusip Antara	0	0	0,0
Aceh Tengah	0	0	0,0

Sumber : Dinas Pertanian Kabupaten Aceh Tengah
Source : Agriculture Office of Aceh Tengah Regency

Tabel 5.2.41 Luas Penanaman Baru, Luas yang Menghasilkan dan Produksi Jeruk Siam/ Keprok Menurut kecamatan di Kabupaten Aceh Tengah, 2021
Table 5.2.41 *Planted Area, Produced Area & Production Of Pineapple by Subdistrict in Aceh Tengah Regency, 2021*

	Kecamatan Subdistrict	Luas Penanaman Baru <i>Planted Area</i> (Pohon/Rumpun)	Luas yang Menghasilkan <i>Produced Area</i> (Pohon/Rumpun)	Produksi <i>Production</i> (Kuintal)
	(1)	(2)	(3)	(4)
1	Linge	61	0	0,0
2	Atu Lintang	36	507	276,8
3	Jagong Jeget	1158	0	0,0
4	Bintang	22	150	90,4
5	Lut Tawar	33	0	0,0
6	Kebayakan	0	10463	4687,4
7	Pegasing	0	0	0,0
8	Bies	250	1110	458,2
9	Bebesen	45	0	0,0
10	Kute Panang	500	413	186,8
11	Silih Nara	0	645	375,0
12	Ketol	20	124	80,0
13	Celala	0	0	0,0
14	Rusip Antara	12	0	0,0
	Aceh Tengah	2 137	13 412	6 154,7

Sumber : Dinas Pertanian Kabupaten Aceh Tengah
Source : *Agriculture Office of Aceh Tengah Regency*

Tabel 5.2.42 Luas Penanaman Baru, Luas yang Menghasilkan dan Produksi Lengkeng Menurut kecamatan di Kabupaten Aceh Tengah, 2021
Planted Area, Produced Area & Production Of Papaya by Subdistrict in Aceh Tengah Regency, 2021

Kecamatan <i>Subdistrict</i>	Luas Penanaman Baru <i>Planted Area</i> (Pohon/Rumpun)	Luas yang Menghasilkan <i>Produced Area</i> (Pohon/Rumpun)	Produksi <i>Production</i> (Kuintal)
(1)	(2)	(3)	(4)
1 Linge	0	0	0,0
2 Atu Lintang	0	0	0,0
3 Jagong Jeget	0	0	0,0
4 Bintang	0	0	0,0
5 Lut Tawar	0	0	0,0
6 Kebayakan	0	0	0,0
7 Pegasing	0	0	0,0
8 Bies	0	0	0,0
9 Bebesen	0	0	0,0
10 Kute Panang	0	0	0,0
11 Silih Nara	0	0	0,0
12 Ketol	0	0	0,0
13 Celala	0	0	0,0
14 Rusip Antara	0	0	0,0
Aceh Tengah	0	0	0,0

Sumber : Dinas Pertanian Kabupaten Aceh Tengah
Source : *Agriculture Office of Aceh Tengah Regency*

Tabel 5.2.43 **Luas Penanaman Baru, Luas yang Menghasilkan dan Produksi Mangga Menurut kecamatan di Kabupaten Aceh Tengah, 2021**
Planted Area, Produced Area & Production Of Banana by Subdistrict in Aceh Tengah Regency, 2021

Kecamatan Subdistrict	Luas Penanaman Baru Planted Area (Pohon/Rumpun)	Luas yang Menghasilkan Produced Area (Pohon/Rumpun)	Produksi Production (Kuintal)
(1)	(2)	(3)	(4)
1 Linge	0	0	0,0
2 Atu Lintang	0	0	0,0
3 Jagong Jeget	0	0	0,0
4 Bintang	0	0	0,0
5 Lut Tawar	0	0	0,0
6 Kebayakan	0	0	0,0
7 Pegasing	0	0	0,0
8 Bies	0	0	0,0
9 Bebesen	0	0	0,0
10 Kute Panang	0	0	0,0
11 Silih Nara	0	0	0,0
12 Ketol	0	0	0,0
13 Celala	0	0	0,0
14 Rusip Antara	0	0	0,0
Aceh Tengah	0	0	0,0

Sumber : Dinas Pertanian Kabupaten Aceh Tengah
Source : Agriculture Office of Aceh Tengah Regency

Tabel 5.2.44 Luas Penanaman Baru, Luas yang Menghasilkan dan Produksi Manggis Menurut kecamatan di Kabupaten Aceh Tengah, 2021
Planted Area, Produced Area & Production Of Rambutan by Subdistrict in Aceh Tengah Regency, 2021

Kecamatan <i>Subdistrict</i>	Luas Penanaman Baru <i>Planted Area</i> (Pohon/Rumpun)	Luas yang Menghasilkan <i>Produced Area</i> (Pohon/Rumpun)	Produksi <i>Production</i> (Kuintal)
(1)	(2)	(3)	(4)
1 Linge	0	0	0,0
2 Atu Lintang	0	0	0,0
3 Jagong Jeget	0	0	0,0
4 Bintang	0	0	0,0
5 Lut Tawar	0	0	0,0
6 Kebayakan	0	0	0,0
7 Pegasing	0	0	0,0
8 Bies	0	0	0,0
9 Bebesen	0	0	0,0
10 Kute Panang	0	0	0,0
11 Silih Nara	0	0	0,0
12 Ketol	0	0	0,0
13 Celala	0	0	0,0
14 Rusip Antara	0	0	0,0
Aceh Tengah	0	0	0,0

Sumber : Dinas Pertanian Kabupaten Aceh Tengah
Source : *Agriculture Office of Aceh Tengah Regency*

Tabel 5.2.45 **Luas Penanaman Baru, Luas yang Menghasilkan dan Produksi Nanas Menurut kecamatan di Kabupaten Aceh Tengah, 2021**
Table 5.2.45 **Planted Area, Produced Area & Production Of Pineapple by Subdistrict in Aceh Tengah Regency, 2021**

Kecamatan Subdistrict	Luas Penanaman Baru Planted Area (Pohon/Rumpun)	Luas yang Menghasilkan Produced Area (Pohon/Rumpun)	Produksi Production (Kuintal)
(1)	(2)	(3)	(4)
1 Linge	0	0	0,0
2 Atu Lintang	0	0	0,0
3 Jagong Jeget	0	0	0,0
4 Bintang	0	0	0,0
5 Lut Tawar	0	0	0,0
6 Kebayakan	0	0	0,0
7 Pegasing	540 858	18 293	737,26
8 Bies	0	0	0,0
9 Bebesen	0	0	0,0
10 Kute Panang	0	0	0,0
11 Silih Nara	0	0	0,0
12 Ketol	0	0	0,0
13 Celala	0	0	0,0
14 Rusip Antara	0	0	0,0
Aceh Tengah	540 858	18 293	737,26

Sumber : Dinas Pertanian Kabupaten Aceh Tengah
Source : Agriculture Office of Aceh Tengah Regency

Tabel 5.2.46 Luas Penanaman Baru, Luas yang Menghasilkan dan Produksi Nangka Menurut kecamatan di Kabupaten Aceh Tengah, 2021
Table *Planted Area, Produced Area & Production Of Sapodilla Fruit by Subdistrict in Aceh Tengah Regency, 2021*

Kecamatan <i>Subdistrict</i>	Luas Penanaman Baru <i>Planted Area</i> (Pohon/Rumpun)	Luas yang Menghasilkan <i>Produced Area</i> (Pohon/Rumpun)	Produksi <i>Production</i> (Kuintal)
(1)	(2)	(3)	(4)
1 Linge	50	0	0,0
2 Atu Lintang	92	147	115,1
3 Jagong Jeget	51	388	174,9
4 Bintang	13	537	289,0
5 Lut Tawar	0	0	0,0
6 Kebayakan	0	9	6,0
7 Pegasing	130	86	61,1
8 Bies	0	0	0,0
9 Bebesen	0	123	68,1
10 Kute Panang	0	42	28,2
11 Silih Nara	0	0	0,0
12 Ketol	0	0	0,0
13 Celala	0	0	0,0
14 Rusip Antara	4	94	66,5
Aceh Tengah	340	1426	808,9

Sumber : Dinas Pertanian Kabupaten Aceh Tengah
Source *Agriculture Office of Aceh Tengah Regency*

Tabel 5.2.47 Luas Penanaman Baru, Luas yang Menghasilkan dan Produksi Pepaya Menurut kecamatan di Kabupaten Aceh Tengah, 2021
Table 5.2.47 *Planted Area, Produced Area & Production Of Papaya Fruit by Subdistrict in Aceh Tengah Regency, 2021*

Kecamatan Subdistrict	Luas Penanaman Baru <i>Planted Area</i> (Pohon/Rumpun)	Luas yang Menghasilkan <i>Produced Area</i> (Pohon/Rumpun)	Produksi <i>Production</i> (Kuintal)
(1)	(2)	(3)	(4)
1 Linge	0	0	0,0
2 Atu Lintang	0	0	0,0
3 Jagong Jeget	0	0	0,0
4 Bintang	0	0	0,0
5 Lut Tawar	0	0	0,0
6 Kebayakan	0	0	0,0
7 Pegasing	0	0	0,0
8 Bies	0	0	0,0
9 Bebesen	0	0	0,0
10 Kute Panang	0	0	0,0
11 Silih Nara	0	0	0,0
12 Ketol	0	0	0,0
13 Celala	0	0	0,0
14 Rusip Antara	9	0	0,0
Aceh Tengah	9	0	0,0

Sumber : Dinas Pertanian Kabupaten Aceh Tengah
Source : *Agriculture Office of Aceh Tengah Regency*

Tabel 5.2.48 Luas Penanaman Baru, Luas yang Menghasilkan dan Produksi Pisang Menurut kecamatan di Kabupaten Aceh Tengah, 2021
Table *Planted Area, Produced Area & Production Of Banana by Subdistrict in Aceh Tengah Regency, 2021*

Kecamatan <i>Subdistrict</i>	Luas Penanaman Baru <i>Planted Area</i> (Pohon/Rumpun)	Luas yang Menghasilkan <i>Produced Area</i> (Pohon/Rumpun)	Produksi <i>Production</i> (Kuintal)
(1)	(2)	(3)	(4)
1 Linge	426	365	146,8
2 Atu Lintang	157	3171	1061,1
3 Jagong Jeget	54	696	194,8
4 Bintang	1669	3229	1454,1
5 Lut Tawar	0	0	0,0
6 Kebayakan	136	117	51,0
7 Pegasing	450	518	151,0
8 Bies	0	114	38,1
9 Bebesen	0	156	42,0
10 Kute Panang	505	314	96,3
11 Silih Nara	0	591	147,3
12 Ketol	0	340	95,9
13 Celala	0	293	81,9
14 Rusip Antara	160	0	0,0
Aceh Tengah	3 557	9 904	3 560,3

Sumber : Dinas Pertanian Kabupaten Aceh Tengah
Source *Agriculture Office of Aceh Tengah Regency*

Tabel 5.2.49 Luas Penanaman Baru, Luas yang Menghasilkan dan Produksi Rambutan Menurut kecamatan di Kabupaten Aceh Tengah, 2021
Table 5.2.49 *Planted Area, Produced Area & Production Of Rambutan by Subdistrict in Aceh Tengah Regency, 2021*

Kecamatan <i>Subdistrict</i>	Luas Penanaman Baru <i>Planted Area</i> (Pohon/Rumpun)	Luas yang Menghasilkan <i>Produced Area</i> (Pohon/Rumpun)	Produksi <i>Production</i> (Kuintal)
(1)	(2)	(3)	(4)
1 Linge	0	0	0,0
2 Atu Lintang	0	0	0,0
3 Jagong Jeget	0	0	0,0
4 Bintang	0	0	0,0
5 Lut Tawar	0	0	0,0
6 Kebayakan	0	0	0,0
7 Pegasing	0	0	0,0
8 Bies	0	0	0,0
9 Bebesen	0	0	0,0
10 Kute Panang	0	0	0,0
11 Silih Nara	0	0	0,0
12 Ketol	0	0	0,0
13 Celala	0	0	0,0
14 Rusip Antara	12	0	0,0
Aceh Tengah	12	0	0,0

Sumber : Dinas Pertanian Kabupaten Aceh Tengah
Source : *Agriculture Office of Aceh Tengah Regency*

Tabel 5.2.50 Luas Penanaman Baru, Luas yang Menghasilkan dan Produksi Salak Menurut kecamatan di Kabupaten Aceh Tengah, 2021
Planted Area, Produced Area & Production Of Apple by Subdistrict in Aceh Tengah Regency, 2021

Kecamatan Subdistrict	Luas Penanaman Baru Planted Area (Pohon/Rumpun)	Luas yang Menghasilkan Produced Area (Pohon/Rumpun)	Produksi Production (Kuintal)
(1)	(2)	(3)	(4)
1 Linge	0	0	0,0
2 Atu Lintang	0	0	0,0
3 Jagong Jeget	0	0	0,0
4 Bintang	0	0	0,0
5 Lut Tawar	0	0	0,0
6 Kebayakan	0	0	0,0
7 Pegasing	0	0	0,0
8 Bies	0	0	0,0
9 Bebesen	0	0	0,0
10 Kute Panang	0	0	0,0
11 Silih Nara	0	0	0,0
12 Ketol	0	0	0,0
13 Celala	0	0	0,0
14 Rusip Antara	0	0	0,0
Aceh Tengah	0	0	0,0

Sumber : Dinas Pertanian Kabupaten Aceh Tengah
Source : *Agriculture Office of Aceh Tengah Regency*

Tabel 5.2.51 **Luas Penanaman Baru, Luas yang Menghasilkan dan Produksi Sawo Menurut kecamatan di Kabupaten Aceh Tengah, 2021**
Table 5.2.51 **Planted Area, Produced Area & Production Of Grape by Subdistrict in Aceh Tengah Regency, 2021**

Kecamatan Subdistrict	Luas Penanaman Baru Planted Area (Pohon/Rumpun)	Luas yang Menghasilkan Produced Area (Pohon/Rumpun)	Produksi Production (Kuintal)
(1)	(2)	(3)	(4)
1 Linge	0	0	0,0
2 Atu Lintang	0	0	0,0
3 Jagong Jeget	0	0	0,0
4 Bintang	0	0	0,0
5 Lut Tawar	0	0	0,0
6 Kebayakan	0	0	0,0
7 Pegasing	0	0	0,0
8 Bies	0	0	0,0
9 Bebesen	0	0	0,0
10 Kute Panang	0	0	0,0
11 Silih Nara	0	0	0,0
12 Ketol	0	0	0,0
13 Celala	0	0	0,0
14 Rusip Antara	0	0	0,0
Aceh Tengah	0	0	0,0

Sumber : Dinas Pertanian Kabupaten Aceh Tengah
Source : Agriculture Office of Aceh Tengah Regency

Tabel 5.2.52 Luas Penanaman Baru, Luas yang Menghasilkan dan Produksi Sirsak Menurut kecamatan di Kabupaten Aceh Tengah, 2021
Planted Area, Produced Area & Production Of Melinjo by Subdistrict in Aceh Tengah Regency, 2021

Kecamatan Subdistrict	Luas Penanaman Baru Planted Area (Pohon/Rumpun)	Luas yang Menghasilkan Produced Area (Pohon/Rumpun)	Produksi Production (Kuintal)
(1)	(2)	(3)	(4)
1 Linge	0	0	0,0
2 Atu Lintang	0	0	0,0
3 Jagong Jeget	0	0	0,0
4 Bintang	0	0	0,0
5 Lut Tawar	0	0	0,0
6 Kebayakan	0	0	0,0
7 Pegasing	0	0	0,0
8 Bies	0	0	0,0
9 Bebesen	0	0	0,0
10 Kute Panang	0	0	0,0
11 Silih Nara	0	0	0,0
12 Ketol	0	0	0,0
13 Celala	0	0	0,0
14 Rusip Antara	0	0	0,0
Aceh Tengah	0	0	0,0

Sumber : Dinas Pertanian Kabupaten Aceh Tengah
Source : *Agriculture Office of Aceh Tengah Regency*

Tabel 5.2.53 **Luas Penanaman Baru, Luas yang Menghasilkan dan Produksi Sukun Menurut kecamatan di Kabupaten Aceh Tengah, 2021**
Table *Planted Area, Produced Area & Production Of Petai by Subdistrict in Aceh Tengah Regency, 2021*

	Kecamatan <i>Subdistrict</i>	Luas Penanaman Baru <i>Planted Area</i> (Pohon/Rumpun)	Luas yang Menghasilkan <i>Produced Area</i> (Pohon/Rumpun)	Produksi <i>Production</i> (Kuintal)
	(1)	(2)	(3)	(4)
1	Linge	0	0	0,0
2	Atu Lintang	0	0	0,0
3	Jagong Jeget	0	0	0,0
4	Bintang	0	0	0,0
5	Lut Tawar	0	0	0,0
6	Kebayakan	0	0	0,0
7	Pegasing	0	0	0,0
8	Bies	0	0	0,0
9	Bebesen	0	0	0,0
10	Kute Panang	0	0	0,0
11	Silih Nara	0	0	0,0
12	Ketol	0	0	0,0
13	Celala	0	0	0,0
14	Rusip Antara	0	0	0,0
	Aceh Tengah	0	0	0,0

Sumber : Dinas Pertanian Kabupaten Aceh Tengah
Source : *Agriculture Office of Aceh Tengah Regency*

Tabel 5.2.54 Luas Penanaman Baru, Luas yang Menghasilkan dan Produksi Melinjo Menurut kecamatan di Kabupaten Aceh Tengah, 2021
Table *Planted Area, Produced Area & Production Of Jengkol by Subdistrict in Aceh Tengah Regency, 2021*

Kecamatan <i>Subdistrict</i>	Luas Penanaman Baru <i>Planted Area (Pohon/Rumpun)</i>	Luas yang Menghasilkan <i>Produced Area (Pohon/Rumpun)</i>	Produksi <i>Production (Kuintal)</i>
(1)	(2)	(3)	(4)
1 Linge	0	0	0,0
2 Atu Lintang	0	0	0,0
3 Jagong Jeget	0	0	0,0
4 Bintang	0	0	0,0
5 Lut Tawar	0	0	0,0
6 Kebayakan	0	0	0,0
7 Pegasing	0	0	0,0
8 Bies	0	0	0,0
9 Bebesen	0	0	0,0
10 Kute Panang	0	0	0,0
11 Silih Nara	0	0	0,0
12 Ketol	0	0	0,0
13 Celala	0	0	0,0
14 Rusip Antara	0	0	0,0
Aceh Tengah	0	0	0,0

Sumber : Dinas Pertanian Kabupaten Aceh Tengah
Source *Agriculture Office of Aceh Tengah Regency*

Tabel 5.2.55 Rekap Luas Penanaman Baru, Luas yang Menghasilkan dan Produksi Tanaman Biofarmaka di Kabupaten Aceh Tengah, 2021
Planted Area, Produced Area and Production Of Biopharmaceutical Plant In Aceh Tengah Regency, 2021

Komoditi <i>Commodity</i>	Luas Penanaman Baru <i>Planted Area</i> (m ²)	Luas yang Menghasilkan <i>Produced Area</i> (m ²)	Produksi <i>Production</i> (Kg)
(1)	(2)	(3)	(4)
1 Jahe	1697,0	14670,0	194031,5
2 Jeruk nipis*)	587,0	383,9	16968,0
3 Kapulaga	828,0	844,0	4137,0
4 Kencur	24,0	463,0	5046,0
5 Kunyit	1694,0	12770,0	131258,0
6 Laos/lengkuas	1189,0	10706,0	126086,0
7 Lempuyang	12,0	21,0	154,0
8 Lidah buaya	0,0	0,0	0,0
9 Mahkota dewa*)	0,0	0,0	0,0
10 Mengkudu/pace*)	0,0	0,0	0,0
11 Sambiloto	0,0	0,0	0,0
12 Serai	77,0	73,0	801,0
13 Temu ireng	0,0	0,0	0,0
14 Temu kunci	0,0	0,0	0,0

Sumber : Dinas Pertanian Kabupaten Aceh Tengah
Source : *Agriculture Office of Aceh Tengah Regency*

Tabel 5.2.56 Luas Penanaman Baru, Luas yang Menghasilkan dan Produksi Jahe Menurut kecamatan di Kabupaten Aceh Tengah, 2021
Planted Area, Produced Area and Production Of Ginger by Subdistrict in Aceh Tengah Regency, 2021

Kecamatan Subdistrict	Luas Penanaman Baru Planted Area (m ²)	Luas yang Menghasilkan Produced Area (m ²)	Produksi Production (Kg)
(1)	(2)	(3)	(4)
1 Linge	144,0	97,0	612,9
2 Atu Lintang	105,0	779,0	14954
3 Jagong Jeget	192,0	313,0	4714
4 Bintang	151,0	1725,0	20877,6
5 Lut Tawar	67,0	2389,0	34284
6 Kebayakan	197,0	3523,0	46427
7 Pegasing	200,0	1507,0	17949
8 Bies	36,0	2032,0	25371
9 Bebesen	54,0	357,0	4954
10 Kute Panang	110,0	366,0	4408
11 Silih Nara	291,0	308,0	2574
12 Ketol	82,0	481,0	7449
13 Celala	10,0	86,0	1495
14 Rusip Antara	58,0	534,0	7962
Aceh Tengah	1697,0	14670,0	194031,5

Sumber : Dinas Pertanian Kabupaten Aceh Tengah
Source : *Agriculture Office of Aceh Tengah Regency*

Tabel 5.2.57 **Luas Penanaman Baru, Luas yang Menghasilkan dan Produksi Jeruk Nipis Menurut kecamatan di Kabupaten Aceh Tengah, 2021**
Table *Planted Area, Produced Area and Production Of Galangal by Subdistrict in Aceh Tengah Regency, 2021*

Kecamatan Subdistrict		Luas Penanaman Baru Planted Area (m ²)	Luas yang Menghasilkan Produced Area (m ²)	Produksi Production (Kg)
(1)		(2)	(3)	(4)
1	Linge	126,0	88,0	3553,0
2	Atu Lintang	186,0	95,0	4881,0
3	Jagong Jeget	133,0	73,0	2926,0
4	Bintang	20,0	29,3	2202,0
5	Lut Tawar	88,0	76,2	2753,0
6	Kebayakan	0,0	0,0	0,0
7	Pegasing	8,0	5,0	137,0
8	Bies	0,0	0,0	0,0
9	Bebesen	0,0	0,0	0,0
10	Kute Panang	0,0	2,0	196,0
11	Silih Nara	26,0	15,4	320,0
12	Ketol	0,0	0,0	0,0
13	Celala	0,0	0,0	0,0
14	Rusip Antara	0,0	0,0	0,0
Aceh Tengah		587,0	383,9	16968,0

Sumber : Dinas Pertanian Kabupaten Aceh Tengah
Source : *Agriculture Office of Aceh Tengah Regency*

Tabel 5.2.58 Luas Penanaman Baru, Luas yang Menghasilkan dan Produksi Kapulaga Menurut kecamatan di Kabupaten Aceh Tengah, 2021
Planted Area, Produced Area and Production Of Kencur by Subdistrict in Aceh Tengah Regency, 2021

Kecamatan Subdistrict	Luas Penanaman Baru Planted Area (m ²)	Luas yang Menghasilkan Produced Area (m ²)	Produksi Production (Kg)
(1)	(2)	(3)	(4)
1 Linge	828,0	844,0	4137,0
2 Atu Lintang	0,0	0,0	0,0
3 Jagong Jeget	0,0	0,0	0,0
4 Bintang	0,0	0,0	0,0
5 Lut Tawar	0,0	0,0	0,0
6 Kebayakan	0,0	0,0	0,0
7 Pegasing	0,0	0,0	0,0
8 Bies	0,0	0,0	0,0
9 Bebesen	0,0	0,0	0,0
10 Kute Panang	0,0	0,0	0,0
11 Silih Nara	0,0	0,0	0,0
12 Ketol	0,0	0,0	0,0
13 Celala	0,0	0,0	0,0
14 Rusip Antara	0,0	0,0	0,0
Aceh Tengah	828,0	844,0	4137,0

Sumber : Dinas Pertanian Kabupaten Aceh Tengah
Source : *Agriculture Office of Aceh Tengah Regency*

Tabel 5.2.59 **Luas Penanaman Baru, Luas yang Menghasilkan dan Produksi Kencur Menurut kecamatan di Kabupaten Aceh Tengah, 2021**
Table *Planted Area, Produced Area and Production Of Turmeric by Subdistrict in Aceh Tengah Regency, 2021*

Kecamatan Subdistrict	Luas Penanaman Baru Planted Area (m ²)	Luas yang Menghasilkan Produced Area (m ²)	Produksi Production (Kg)
(1)	(2)	(3)	(4)
1 Linge	0,0	0,0	0,0
2 Atu Lintang	0,0	0,0	0,0
3 Jagong Jeget	0,0	0,0	0,0
4 Bintang	0,0	0,0	0,0
5 Lut Tawar	0,0	0,0	0,0
6 Kebayakan	0,0	0,0	0,0
7 Pegasing	0,0	0,0	0,0
8 Bies	0,0	0,0	0,0
9 Bebesen	14,0	265,0	2809,0
10 Kute Panang	0,0	0,0	0,0
11 Silih Nara	0,0	13,0	148,0
12 Ketol	0,0	0,0	0,0
13 Celala	0,0	0,0	0,0
14 Rusip Antara	10,0	185,0	2089,0
Aceh Tengah	24,0	463,0	5046,0

Sumber : Dinas Pertanian Kabupaten Aceh Tengah
Source : *Agriculture Office of Aceh Tengah Regency*

Tabel 5.2.60 Luas Penanaman Baru, Luas yang Menghasilkan dan Produksi Kunyit Menurut kecamatan di Kabupaten Aceh Tengah, 2021
Table *Planted Area, Produced Area and Production Of Lempuyang by Subdistrict in Aceh Tengah Regency, 2021*

Kecamatan <i>Subdistrict</i>	Luas Penanaman Baru <i>Planted Area</i> (m ²)	Luas yang Menghasilkan <i>Produced Area</i> (m ²)	Produksi <i>Production</i> (Kg)
(1)	(2)	(3)	(4)
1 Linge	0,0	4,0	72,0
2 Atu Lintang	234,0	259,0	2465,0
3 Jagong Jeget	159,0	412,0	4140,0
4 Bintang	236,0	1749,0	19448,0
5 Lut Tawar	159,0	1586,0	13065,0
6 Kebayakan	135,0	3459,0	32674,0
7 Pegasing	277,0	992,0	10706,0
8 Bies	26,0	687,0	7780,0
9 Bebesen	17,0	488,0	5380,0
10 Kute Panang	140,0	698,0	7040,0
11 Silih Nara	172,0	761,0	7796,0
12 Ketol	22,0	363,0	4635,0
13 Celala	16,0	142,0	1878,0
14 Rusip Antara	101,0	1149,0	14179,0
Aceh Tengah	1694,0	12770,0	131258,0

Sumber : Dinas Pertanian Kabupaten Aceh Tengah
Source *Agriculture Office of Aceh Tengah Regency*

Tabel 5.2.61 Luas Penanaman Baru, Luas yang Menghasilkan dan Produksi Laos/Lengkuas Menurut kecamatan di Kabupaten Aceh Tengah, 2021
Table 5.2.61 *Planted Area, Produced Area and Production Of Temulawak by Subdistrict in Aceh Tengah Regency, 2021*

Kecamatan Subdistrict	Luas Penanaman Baru Planted Area (m ²)	Luas yang Menghasilkan Produced Area (m ²)	Produksi Production (Kg)
(1)	(2)	(3)	(4)
1 Linge	89,0	46,0	244,0
2 Atu Lintang	115,0	436,0	7992,0
3 Jagong Jeget	159,0	166,0	1620,0
4 Bintang	138,0	539,0	7063,0
5 Lut Tawar	77,0	2488,0	25907,0
6 Kebayakan	107,0	3503,0	39349,0
7 Pegasing	182,0	981,0	7597,0
8 Bies	0,0	298,0	4852,0
9 Bebesen	10,0	356,0	6074,0
10 Kute Panang	124,0	676,0	6909,0
11 Silih Nara	104,0	193,0	2214,0
12 Ketol	12,0	624,0	9253,0
13 Celala	15,0	137,0	2543,0
14 Rusip Antara	57,0	247,0	4469,0
Aceh Tengah	1189,0	10706,0	126086,0

Sumber : Dinas Pertanian Kabupaten Aceh Tengah
Source : *Agriculture Office of Aceh Tengah Regency*

Tabel 5.2.62 Luas Penanaman Baru, Luas yang Menghasilkan dan Produksi Lempuyang Menurut kecamatan di Kabupaten Aceh Tengah, 2021
Planted Area, Produced Area and Production Of Temu Ireng by Subdistrict in Aceh Tengah Regency, 2021

Kecamatan Subdistrict	Luas Penanaman Baru Planted Area (m ²)	Luas yang Menghasilkan Produced Area (m ²)	Produksi Production (Kg)
(1)	(2)	(3)	(4)
1 Linge	0,0	0,0	0,0
2 Atu Lintang	0,0	0,0	0,0
3 Jagong Jeget	0,0	0,0	0,0
4 Bintang	0,0	0,0	0,0
5 Lut Tawar	0,0	0,0	0,0
6 Kebayakan	0,0	0,0	0,0
7 Pegasing	0,0	0,0	0,0
8 Bies	0,0	0,0	0,0
9 Bebesen	12,0	21,0	154,0
10 Kute Panang	0,0	0,0	0,0
11 Silih Nara	0,0	0,0	0,0
12 Ketol	0,0	0,0	0,0
13 Celala	0,0	0,0	0,0
14 Rusip Antara	0,0	0,0	0,0
Aceh Tengah	12,0	21,0	154,0

Sumber : Dinas Pertanian Kabupaten Aceh Tengah
Source : *Agriculture Office of Aceh Tengah Regency*

Tabel 5.2.63 **Luas Penanaman Baru, Luas yang Menghasilkan dan Produksi Lidah Buaya Menurut kecamatan di Kabupaten Aceh Tengah, 2021**
Planted Area, Produced Area and Production Of Dlingo/ Dringo by Subdistrict in Aceh Tengah Regency, 2021

Kecamatan Subdistrict	Luas Penanaman Baru Planted Area (m ²)	Luas yang Menghasilkan Produced Area (m ²)	Produksi Production (Kg)
(1)	(2)	(3)	(4)
1 Linge	0,0	0,0	0,0
2 Atu Lintang	0,0	0,0	0,0
3 Jagong Jeget	0,0	0,0	0,0
4 Bintang	0,0	0,0	0,0
5 Lut Tawar	0,0	0,0	0,0
6 Kebayakan	0,0	0,0	0,0
7 Pegasing	0,0	0,0	0,0
8 Bies	0,0	0,0	0,0
9 Bebesen	0,0	0,0	0,0
10 Kute Panang	0,0	0,0	0,0
11 Silih Nara	0,0	0,0	0,0
12 Ketol	0,0	0,0	0,0
13 Celala	0,0	0,0	0,0
14 Rusip Antara	0,0	0,0	0,0
Aceh Tengah	0,0	0,0	0,0

Sumber : Dinas Pertanian Kabupaten Aceh Tengah
Source : Agriculture Office of Aceh Tengah Regency

Tabel 5.2.64 Luas Penanaman Baru, Luas yang Menghasilkan dan Produksi Mahkota Dewa Menurut kecamatan di Kabupaten Aceh Tengah, 2021
Planted Area, Produced Area and Production Of Kapulaga by Subdistrict in Aceh Tengah Regency, 2021

Kecamatan Subdistrict	Luas Penanaman Baru Planted Area (m ²)	Luas yang Menghasilkan Produced Area (m ²)	Produksi Production (Kg)
(1)	(2)	(3)	(4)
1 Linge	0,0	0,0	0,0
2 Atu Lintang	0,0	0,0	0,0
3 Jagong Jeget	0,0	0,0	0,0
4 Bintang	0,0	0,0	0,0
5 Lut Tawar	0,0	0,0	0,0
6 Kebayakan	0,0	0,0	0,0
7 Pegasing	0,0	0,0	0,0
8 Bies	0,0	0,0	0,0
9 Bebesen	0,0	0,0	0,0
10 Kute Panang	0,0	0,0	0,0
11 Silih Nara	0,0	0,0	0,0
12 Ketol	0,0	0,0	0,0
13 Celala	0,0	0,0	0,0
14 Rusip Antara	0,0	0,0	0,0
Aceh Tengah	0,0	0,0	0,0

Sumber : Dinas Pertanian Kabupaten Aceh Tengah
Source : *Agriculture Office of Aceh Tengah Regency*

Tabel 5.2.65 **Luas Penanaman Baru, Luas yang Menghasilkan dan Produksi Mengkudu/ Pace Menurut kecamatan di Kabupaten Aceh Tengah, 2021**
Planted Area, Produced Area and Production Of Mengkudu/ Pace by Subdistrict in Aceh Tengah Regency, 2021

Kecamatan Subdistrict	Luas Penanaman Baru Planted Area (m ²)	Luas yang Menghasilkan Produced Area (m ²)	Produksi Production (Kg)
(1)	(2)	(3)	(4)
1 Linge	0,0	0,0	0,0
2 Atu Lintang	0,0	0,0	0,0
3 Jagong Jeget	0,0	0,0	0,0
4 Bintang	0,0	0,0	0,0
5 Lut Tawar	0,0	0,0	0,0
6 Kebayakan	0,0	0,0	0,0
7 Pegasing	0,0	0,0	0,0
8 Bies	0,0	0,0	0,0
9 Bebesen	0,0	0,0	0,0
10 Kute Panang	0,0	0,0	0,0
11 Silih Nara	0,0	0,0	0,0
12 Ketol	0,0	0,0	0,0
13 Celala	0,0	0,0	0,0
14 Rusip Antara	0,0	0,0	0,0
Aceh Tengah	0,0	0,0	0,0

Sumber : Dinas Pertanian Kabupaten Aceh Tengah
Source : Agriculture Office of Aceh Tengah Regency

Tabel 5.2.66 Luas Penanaman Baru, Luas yang Menghasilkan dan Produksi Sambiloto Menurut kecamatan di Kabupaten Aceh Tengah, 2021
Planted Area, Produced Area and Production Of Mahkota Dewa by Subdistrict in Aceh Tengah Regency, 2021

Kecamatan Subdistrict	Luas Penanaman Baru Planted Area (m ²)	Luas yang Menghasilkan Produced Area (m ²)	Produksi Production (Kg)
(1)	(2)	(3)	(4)
1 Linge	0,0	0,0	0,0
2 Atu Lintang	0,0	0,0	0,0
3 Jagong Jeget	0,0	0,0	0,0
4 Bintang	0,0	0,0	0,0
5 Lut Tawar	0,0	0,0	0,0
6 Kebayakan	0,0	0,0	0,0
7 Pegasing	0,0	0,0	0,0
8 Bies	0,0	0,0	0,0
9 Bebesen	0,0	0,0	0,0
10 Kute Panang	0,0	0,0	0,0
11 Silih Nara	0,0	0,0	0,0
12 Ketol	0,0	0,0	0,0
13 Celala	0,0	0,0	0,0
14 Rusip Antara	0,0	0,0	0,0
Aceh Tengah	0,0	0,0	0,0

Sumber : Dinas Pertanian Kabupaten Aceh Tengah
Source : *Agriculture Office of Aceh Tengah Regency*

Tabel 5.2.67 **Luas Penanaman Baru, Luas yang Menghasilkan dan Produksi Serai Menurut kecamatan di Kabupaten Aceh Tengah, 2021**
Planted Area, Produced Area and Production Of Keji Beling by Subdistrict in Aceh Tengah Regency, 2021

Kecamatan Subdistrict	Luas Penanaman Baru Planted Area (m ²)	Luas yang Menghasilkan Produced Area (m ²)	Produksi Production (Kg)
(1)	(2)	(3)	(4)
1 Linge	24,0	12,0	161,0
2 Atu Lintang	53,0	61,0	640,0
3 Jagong Jeget	0,0	0,0	0,0
4 Bintang	0,0	0,0	0,0
5 Lut Tawar	0,0	0,0	0,0
6 Kebayakan	0,0	0,0	0,0
7 Pegasing	0,0	0,0	0,0
8 Bies	0,0	0,0	0,0
9 Bebesen	0,0	0,0	0,0
10 Kute Panang	0,0	0,0	0,0
11 Silih Nara	0,0	0,0	0,0
12 Ketol	0,0	0,0	0,0
13 Celala	0,0	0,0	0,0
14 Rusip Antara	0,0	0,0	0,0
Aceh Tengah	77,0	73,0	801,0

Sumber : Dinas Pertanian Kabupaten Aceh Tengah
Source : Agriculture Office of Aceh Tengah Regency

Tabel 5.2.68 Luas Penanaman Baru, Luas yang Menghasilkan dan Produksi Temu Ireng Menurut kecamatan di Kabupaten Aceh Tengah, 2021
Planted Area, Produced Area and Production Of Sambiloto by Subdistrict in Aceh Tengah Regency, 2021

Kecamatan Subdistrict	Luas Penanaman Baru Planted Area (m ²)	Luas yang Menghasilkan Produced Area (m ²)	Produksi Production (Kg)
(1)	(2)	(3)	(4)
1 Linge	0,0	0,0	0,0
2 Atu Lintang	0,0	0,0	0,0
3 Jagong Jeget	0,0	0,0	0,0
4 Bintang	0,0	0,0	0,0
5 Lut Tawar	0,0	0,0	0,0
6 Kebayakan	0,0	0,0	0,0
7 Pegasing	0,0	0,0	0,0
8 Bies	0,0	0,0	0,0
9 Bebesen	0,0	0,0	0,0
10 Kute Panang	0,0	0,0	0,0
11 Silih Nara	0,0	0,0	0,0
12 Ketol	0,0	0,0	0,0
13 Celala	0,0	0,0	0,0
14 Rusip Antara	0,0	0,0	0,0
Aceh Tengah	0,0	0,0	0,0

Sumber : Dinas Pertanian Kabupaten Aceh Tengah
Source : *Agriculture Office of Aceh Tengah Regency*

5.3 PERKEBUNAN / *ESTATE CROPS*

Tabel 5.3.1 Rekap Perkembangan Luas Areal, Produksi, dan Produktivitas Komoditas Perkebunan Rakyat Tanaman Tahunan di Kabupaten Aceh Tengah, 2021
Planted Area, Production, and Productivity of Annual Plantation In Aceh Tengah Regency, 2021

Komoditi <i>Commodity</i>	Luas Areal Area (Ha)	Jumlah Tanaman Belum Menghasilkan <i>Number of Immature Plants</i>	Jumlah Tanaman Menghasilkan <i>Number of Yield Plants</i>	Jumlah Tanaman Tua Rusak <i>Number of Old/ Damaged Plants</i>
(1)	(2)	(3)	(4)	(5)
1 Kopi Arabika	49.891	2.441	43.364	4.086
2 Kopi Robusta	1.051	39,2	865	147
3 Tebu	32.304	4.029	4.038	4.029
4 Kemiri	649	43,7	582,1	23
5 Cassiavera	22,8	2,0	20,1	1
6 Kakao	558,2	32	418,1	108
7 Kapulaga	131,2	25,2	106	-
8 Pinang	237	59	168	11
9 Aren	88,7	15,2	68,5	5
10 Kelapa Dalam	52,8	-	46,3	6,5
11 Lada	25,4	0,4	24	1
12 Kapuk Randu	1	-	1	-

Lanjutan Tabel/ Continued Table 5.3.1

	Komoditi <i>Commodity</i>	Produksi <i>Production</i> (Ton/Thn)	Produktivitas <i>Productivity</i> (Kg/Ha/Thn)	Jumlah Petani <i>Number</i> of Farmers (KK)	Potensi Pengembangan <i>Development</i> <i>Potential</i> (Ha)
	(1)	(6)	(7)	(8)	(9)
1	Kopi Arabika	35.255			
2	Kopi Robusta	463			
3	Tebu	8000			
4	Kemiri	206			
5	Cassia vera	2,0			
6	Kakao	255			
7	Kapulaga	48,8			
8	Pinang	125			
9	Aren	25			
10	Kelapa Dalam	7,5			
11	Lada	6,0			
12	Kapuk Randu	0,4			

Sumber : Dinas Pertanian Kabupaten Aceh Tengah
Source : *Agriculture Office of Aceh Tengah Regency*

Tabel 5.3.2 Rekap Perkembangan Luas Areal, Produksi, dan Produktivitas Komoditas Perkebunan Rakyat Tanaman Semusim di Kabupaten Aceh Tengah, 2021
Planted Area, Production, and Productivity of Seasonal Plantation In Aceh Tengah Regency, 2021

Komoditi <i>Commodity</i>	Luas Areal <i>Area</i> (Ha)	Jumlah Tanaman Belum Menghasilkan <i>Number of Immature Plants</i>	Jumlah Tanaman Menghasilkan <i>Number of Yield Plants</i>	Jumlah Tanaman Tua Rusak <i>Number of Old/ Damaged Plants</i>
(1)	(2)	(3)	(4)	(5)
1 Tembakau	185	359	205	359
2 Serewangi	180	1.335	1.125	1.335
3 Pala	9,5	2,0	7,5	-

Lanjutan Tabel/ *Continued Table* 5.3.2

Komoditi <i>Commodity</i>	Produksi <i>Production</i> (Ton/Thn)	Produktivitas <i>Productivity</i> (Kg/Ha/Thn)	Jumlah Petani <i>Number of Farmers</i> (KK)	Potensi Pengembangan <i>Potential</i> (Ha)
(1)	(6)	(7)	(8)	(9)
1 Tembakau	900			
2 Serewangi	160			
3 Pala	1,5			

Sumber : Dinas Pertanian Kabupaten Aceh Tengah
Source : *Agriculture Office of Aceh Tengah Regency*

<https://acehtengahkab.bps.go.id>

5.4 PETERNAKAN / LIVESTOCK

Tabel 5.4.1 **Populasi Ternak Besar Menurut Kecamatan di Kabupaten Aceh Tengah, 2021**
Table *Population Of Livestock by Subdistrict In Aceh Tengah Regency, 2021*

	Kecamatan <i>Subdistrict</i>	Sapi Potong <i>Beef Cattle</i>	Sapi Perah <i>Dairy Cows</i>	Kerbau <i>Buffalo</i>	Kuda <i>Horse</i>
	(1)	(2)	(3)	(4)	(5)
1	Linge	1298	-	5503	13
2	Atu Lintang	299	-	64	-
3	Jagong Jeget	123	-	1049	-
4	Bintang	1864	1	1198	30
5	Lut Tawar	543	-	265	-
6	Kebayakan	1093	-	618	35
7	Pegasing	464	-	1064	660
8	Bies	334	-	212	5
9	Bebesen	621	6	313	61
10	Kute Panang	370	-	35	-
11	Silih Nara	1042	-	1155	25
12	Ketol	496	1	603	-
13	Celala	231	-	593	25
14	Rusip Antara	108	-	211	-

Lanjutan Tabel/ Continued Table 5.4.1

	Kecamatan <i>Subdistrict</i>	Kambing <i>Goat</i>	Domba <i>Sheep</i>	Babi <i>Pig</i>
	(1)	(6)	(7)	(8)
1	Linge	1450	37	-
2	Atu Lintang	1530	24	-
3	Jagong Jeget	1720	10	
4	Bintang	1850	30	
5	Lut Tawar	1475	40	
6	Kebayakan	950	27	
7	Pegasing	717	45	
8	Bies	656	23	
9	Bebesen	1110	25	
10	Kute Panang	900	23	
11	Silih Nara	1370	25	
12	Ketol	1150	30	
13	Celala	900	45	
14	Rusip Antara	800	30	

Sumber : Dinas Peternakan Kabupaten Aceh Tengah
Source : *Animal Husbandry Office of Aceh Tengah Regency*

Tabel 5.4.2 **Populasi Ternak Kecil Menurut Kecamatan di Kabupaten Aceh Tengah, 2021**
Table *Population Of Livestock by Subdistrict In Aceh Tengah Regency, 2021*

	Kecamatan <i>Subdistrict</i>	Ayam Buras <i>Free Range Chicken</i>	Ayam Ras Petelur <i>Laying Chicken</i>	Ayam Ras Pedaging <i>Broiler</i>	Itik <i>Duck</i>
	(1)	(2)	(3)	(4)	(5)
1	Linge	5098	-	1904	778
2	Atu Lintang	8084	-	1689	2768
3	Jagong Jeget	9074	-	2800	807
4	Bintang	4087	-	2789	3979
5	Lut Tawar	5174	-	5296	1058
6	Kebayakan	66289	-	665	9167
7	Pegasing	26289	-	1261	2256
8	Bies	8270	-	1000	2168
9	Bebesen	26876	-	4271	8561
10	Kute Panang	2080	-	2382	4110
11	Silih Nara	1809	-	3283	3657
12	Ketol	3017	-	2356	2767
13	Celala	5086	-	1054	476
14	Rusip Antara	926	-	268	1057

Sumber : Dinas Peternakan Kabupaten Aceh Tengah
Source *Animal Husbandry Office of Aceh Tengah Regency*

Tabel 5.4.3 Jumlah Pemotongan Ternak Besar yang Tercatat di Rumah Potong Hewan Menurut Kecamatan di Kabupaten Aceh Tengah, 2021
Number Of Livestock Slaughtered at Slaughtered House by Subdistrict In Aceh Tengah Regency, 2021

	Kecamatan <i>Subdistrict</i>	Sapi Potong <i>Beef Cattle</i>	Sapi Perah <i>Dairy Cows</i>	Kerbau <i>Buffalo</i>	Kuda <i>Horse</i>
	(1)	(2)	(3)	(4)	(5)
1	Linge	2	-	3	-
2	Atu Lintang	9	-	5	-
3	Jagong Jeget	50	-	27	-
4	Bintang	42	-	38	-
5	Lut Tawar	151	-	213	-
6	Kebayakan	4	-	9	-
7	Pegasing	46	-	41	-
8	Bies	10	-	7	-
9	Bebesen	90	-	136	-
10	Kute Panang	-	-	1	-
11	Silih Nara	102	-	158	-
12	Ketol	58	-	59	-
13	Celala	9	-	13	-
14	Rusip Antara	4	-	6	-

Lanjutan Tabel/ *Continued Table 5.4.3*

	Kecamatan <i>Subdistrict</i>	Kambing <i>Goat</i>	Domba <i>Sheep</i>	Babi <i>Pig</i>
	(1)	(6)	(7)	(8)
1	Linge	24	13	-
2	Atu Lintang	37	28	-
3	Jagong Jeget	76	24	-
4	Bintang	40	32	-
5	Lut Tawar	398	255	-
6	Kebayakan	46	18	-
7	Pegasing	133	58	-
8	Bies	17	21	-
9	Bebesen	951	364	-
10	Kute Panang	19	11	-
11	Silih Nara	141	181	-
12	Ketol	122	98	-
13	Celala	16	11	-
14	Rusip Antara	32	17	-

Sumber : Dinas Peternakan Kabupaten Aceh Tengah
Source : *Animal Husbandry Office of Aceh Tengah Regency*

Tabel 5.4.4 Jumlah Pemotongan Ternak Kecil yang Tercatat di Rumah Potong Hewan Menurut Kecamatan di Kabupaten Aceh Tengah, 2021
Number Of Poultry Slaughtered at Slaughtered House by Subdistrict In Aceh Tengah Regency, 2021

	Kecamatan <i>Subdistrict</i>	Ayam Buras <i>Free Range Chicken</i>	Ayam Ras Petelur <i>Laying Chicken</i>	Ayam Ras Pedaging <i>Broiler</i>	Itik <i>Duck</i>
	(1)	(2)	(3)	(4)	(5)
1	Linge	5035	-	-	338
2	Atu Lintang	5011	-	-	321
3	Jagong Jeget	16642	-	-	713
4	Bintang	9363	-	-	633
5	Lut Tawar	40317	-	-	4689
6	Kebayakan	6838	-	-	809
7	Pegasing	10375	-	-	734
8	Bies	3937	-	-	250
9	Bebesen	38797	-	-	3808
10	Kute Panang	3189	-	-	362
11	Silih Nara	17469	-	-	1696
12	Ketol	10432	-	-	505
13	Celala	4460	-	-	291
14	Rusip Antara	3118	-	-	215

Sumber : Dinas Peternakan Kabupaten Aceh Tengah
Source : *Animal Husbandry Office of Aceh Tengah Regency*

Tabel 5.4.5 **Produksi Daging Ternak Besar (Kg) Menurut Kecamatan di Kabupaten Aceh Tengah, 2021**
Table *Livestock Meat Production (Kg) by Subdistrict In Aceh Tengah Regency, 2021*

	Kecamatan Subdistrict	Sapi Potong Beef Cattle	Sapi Perah Dairy Cows	Kerbau Buffalo	Kuda Horse
	(1)	(2)	(3)	(4)	(5)
1	Linge	175	-	262,5	
2	Atu Lintang	787,5	-	437,5	
3	Jagong Jeget	4375	-	2.362,5	
4	Bintang	3675	-	3.325	
5	Lut Tawar	132125	-	18.637,5	
6	Kebayakan	350	-	787,8	
7	Pegasing	4,025	-	35875	
8	Bies	875	-	612,5	
9	Bebesen	7875	-	11900	
10	Kute Panang	-	-	87,5	
11	Silih Nara	8925	-	13,825	
12	Ketol	5075	-	5,162,5	
13	Celala	7875	-	1,137,5	
14	Rusip Antara	350	-	525	

Lanjutan Tabel/ Continued Table 5.4.5

	Kecamatan <i>Subdistrict</i>	Kambing <i>Goat</i>	Domba <i>Sheep</i>	Babi <i>Pig</i>
	(1)	(6)	(7)	(8)
1	Linge	218,4	136,5	-
2	Atu Lintang	336,7	294	-
3	Jagong Jeget	691,6	252	-
4	Bintang	364	336	-
5	Lut Tawar	3,621,8	2.677,5	-
6	Kebayakan	418,6	189	-
7	Pegasing	1.210,3	609	-
8	Bies	154,7	220,5	-
9	Bebesen	8.645,1	3.822	-
10	Kute Panang	172,9	115,5	-
11	Silih Nara	1.283,1	1.900,5	-
12	Ketol	1.110,2	1.029	-
13	Celala	145,6	115,5	-
14	Rusip Antara	291,2	178,5	-

Sumber : Dinas Peternakan Kabupaten Aceh Tengah
Source : *Animal Husbandry Office of Aceh Tengah Regency*

Tabel 5.4.6 **Produksi Daging Ternak Kecil (Kg) Menurut Kecamatan di Kabupaten Aceh Tengah, 2021**
Table 5.4.6 **Poultry Meat Production (Kg) by Subdistrict In Aceh Tengah Regency, 2021**

	Kecamatan <i>Subdistrict</i>	Ayam Buras <i>Free Range Chicken</i>	Ayam Ras Petelur <i>Laying Chicken</i>	Ayam Ras Pedaging <i>Broiler</i>	Itik <i>Duck</i>
	(1)	(2)	(3)	(4)	(5)
1	Linge	201,4	-	-	101,4
2	Atu Lintang	200,44	-	-	96,3
3	Jagong Jeget	665,68	-	-	213,9
4	Bintang	374,52	-	-	189,9
5	Lut Tawar	1.612	-	-	1.406,7
6	Kebayakan	273, 52	-	-	242,7
7	Pegasing	415	-	-	220,2
8	Bies	157,48	-	-	75
9	Bebesen	1.551,88	-	-	1.142,4
10	Kute Panang	127,56	-	-	188,6
11	Silih Nara	698,76	-	-	508,8
12	Ketol	417,28	-	-	151,5
13	Celala	178,4	-	-	8,73
14	Rusip Antara	124,72	-	-	64,5

Sumber : Dinas Peternakan Kabupaten Aceh Tengah
Source : *Animal Husbandry Office of Aceh Tengah Regency*

Tabel 5.4.7 Jumlah Ternak yang Keluar dari dan Masuk ke Kabupaten Aceh Tengah, 2021
Number Of Exported and Imported Livestock in Aceh Tengah Regency, 2021

Komoditi <i>Commodity</i>	Jumlah Keluar <i>Total Exported</i>	Jumlah Masuk <i>Total Imported</i>
(1)	(2)	(3)
Ternak (Ekor)	651	116
Sapi	682	143
Kerbau	2.067	32
Kambing	1.930	20
Domba	37.802	0
Ayam Ras Pedaging	23.260	0
Itik		

Sumber : Dinas Peternakan Kabupaten Aceh Tengah
Source : *Animal Husbandry Office of Aceh Tengah Regency*

5.5 PERIKANAN / FISHERY

Tabel 5.5.1 Luas Areal Eksisting Budidaya Perikanan (Ha) Berdasarkan Jenis Budidaya Ikan Menurut Kecamatan di Kabupaten Aceh Tengah, 2021
Aquaculture Existing Area (Ha) Based of Type of Aquaculture by Subdistrict in Aceh Tengah Regency, 2021

	Kecamatan <i>Subdistrict</i>	Budidaya Laut <i>Marine Culture</i>	Tambak <i>Brackish Water Pond</i>	Kolam Air Deras <i>Run Fresh Water Pond</i>
	(1)	(2)	(3)	(4)
1	Linge	-	-	-
2	Atu Lintang	-	-	-
3	Jagong Jeget	-	-	-
4	Bintang	-	-	-
5	Lut Tawar	-	-	-
6	Kebayakan	-	-	-
7	Pegasing	-	-	-
8	Bies	-	-	-
9	Bebesen	-	-	-
10	Kute Panang	-	-	-
11	Silih Nara	-	-	-
12	Ketol	-	-	-
13	Celala	-	-	-
14	Rusip Antara	-	-	-
	Aceh Tengah	-	-	-

Lanjutan Tabel/ Continued Table 5.5.1

	Kecamatan <i>Subdistrict</i>	Kolam <i>Fresh Water Pond</i>	Keramba <i>Fish Cage</i>	Jaring Tangkap <i>Step Net</i>	Jaring Apung <i>Floating Net</i>
	(1)	(5)	(6)	(7)	(8)
1	Linge	1,5	-	-	-
2	Atu Lintang	3,9	-	-	-
3	Jagong Jeget	3,4	-	-	-
4	Bintang	2,1	-	0,4	0,2
5	Lut Tawar	5,6	-	0,7	2,1
6	Kebayakan	10,1	-	0,7	2,1
7	Pegasing	18,0	-	-	-
8	Bies	1,5	-	-	-
9	Bebesen	4,5	-	0,4	1,2
10	Kute Panang	2,0	-	-	-
11	Silih Nara	10,5	-	-	-
12	Ketol	17,5	-	-	-
13	Celala	10,4	-	-	-
14	Rusip Antara	1,5	-	-	-
	Aceh Tengah	92,5	-	2,2	5,6

Lanjutan Tabel/ *Continued Table 5.5.1*

	Kecamatan <i>Subdistrict</i>	Minapadi <i>Paddy Field</i>	Lainnya <i>Others</i>	Jumlah <i>Total</i>
	(1)	(9)	(10)	(11)
1	Linge	-	-	1,5
2	Atu Lintang	-	-	3,9
3	Jagong Jeget	-	-	3,4
4	Bintang	0,3	-	3,0
5	Lut Tawar	0,5	-	8,9
6	Kebayakan	0,7	0,2	13,8
7	Pegasing	1,0	-	19,0
8	Bies	0,5	-	2,0
9	Bebesen	-	0,01	6,1
10	Kute Panang	-	-	2,0
11	Silih Nara	2,0	-	12,5
12	Ketol	-	0,3	17,8
13	Celala	0,8	0,005	11,2
14	Rusip Antara	-	-	1,5
	Aceh Tengah	5,8	0,515	106,6

Sumber : Dinas Perikanan Kabupaten Aceh Tengah
Source : *Fishery Office of Aceh Tengah Regency*

Tabel 5.5.2 Jumlah Pembudidaya Ikan (Orang) Berdasarkan Jenis Budidaya Ikan Menurut Kecamatan di Kabupaten Aceh Tengah, 2021
Number of Fish Farmer (Person) Based on Type of Aquaculture by Subdistrict in Aceh Tengah Regency, 2021

	Kecamatan <i>Subdistrict</i>	Budidaya Laut <i>Marine Culture</i>	Tambak <i>Brackish Water Pond</i>	Kolam Air Deras <i>Run Fresh Water Pond</i>
	(1)	(2)	(3)	(4)
1	Linge			
2	Atu Lintang			
3	Jagong Jeget			
4	Bintang			
5	Lut Tawar			
6	Kebayakan			
7	Pegasing			
8	Bies			
9	Bebesen			
10	Kute Panang			
11	Silih Nara			
12	Ketol			
13	Celala			
14	Rusip Antara			
	Aceh Tengah			

Lanjutan Tabel/ *Continued Table* 5.5.2

	Kecamatan <i>Subdistrict</i>	Kolam <i>Fresh Water Pond</i>	Keramba <i>Fish Cage</i>	Jaring Tancap <i>Step Net</i>	Jaring Apung <i>Floating Net</i>
	(1)	(5)	(6)	(7)	(8)
1	Linge				
2	Atu Lintang				
3	Jagong Jeget				
4	Bintang				
5	Lut Tawar				
6	Kebayakan				
7	Pegasing				
8	Bies				
9	Bebesen				
10	Kute Panang				
11	Silih Nara				
12	Ketol				
13	Celala				
14	Rusip Antara				
	Aceh Tengah				

Lanjutan Tabel/ Continued Table 5.5.2

	Kecamatan Subdistrict	Minapadi Paddy Field	Lainnya Others	Jumlah Total
	(1)	(9)	(10)	(11)
1	Linge			
2	Atu Lintang			
3	Jagong Jeget			
4	Bintang			
5	Lut Tawar			
6	Kebayakan			
7	Pegasing			
8	Bies			
9	Bebesen			
10	Kute Panang			
11	Silih Nara			
12	Ketol			
13	Celala			
14	Rusip Antara			
	Aceh Tengah			

Sumber : Dinas Perikanan Kabupaten Aceh Tengah
Source : Fishery Office of Aceh Tengah Regency

Tabel 5.5.3 **Produksi Perikanan Budidaya (Ton) Berdasarkan Jenis Budidaya Ikan Menurut Kecamatan Di Kabupaten Aceh Tengah, 2021**
Aquaculture Production (Ton) Based of Type of Aquaculture by Subdistrict in Aceh Tengah Regency, 2021

	Kecamatan <i>Subdistrict</i>	Budidaya Laut <i>Marine Culture</i>	Tambak <i>Brackish Water Pond</i>	Kolam Air Deras <i>Run Fresh Water Pond</i>
	(1)	(2)	(3)	(4)
1	Linge			
2	Atu Lintang			
3	Jagong Jeget			
4	Bintang			
5	Lut Tawar			
6	Kebayakan			
7	Pegasing			
8	Bies			
9	Bebesen			
10	Kute Panang			
11	Silih Nara			
12	Ketol			
13	Celala			
14	Rusip Antara			
	Aceh Tengah			

Lanjutan Tabel/ Continued Table 5.5.3

	Kecamatan <i>Subdistrict</i>	Kolam <i>Fresh Water Pond</i>	Keramba <i>Fish Cage</i>	Jaring Tancap <i>Step Net</i>	Jaring Apung <i>Floating Net</i>
	(1)	(5)	(6)	(7)	(8)
1	Linge				
2	Atu Lintang				
3	Jagong Jeget				
4	Bintang				
5	Lut Tawar				
6	Kebayakan				
7	Pegasing				
8	Bies				
9	Bebesen				
10	Kute Panang				
11	Silih Nara				
12	Ketol				
13	Celala				
14	Rusip Antara				
	Aceh Tengah				

Lanjutan Tabel/ *Continued Table* 5.5.3

	Kecamatan <i>Subdistrict</i>	Minapadi <i>Paddy Field</i>	Lainnya <i>Others</i>	Jumlah <i>Total</i>
	(1)	(9)	(10)	(11)
1	Linge			
2	Atu Lintang			
3	Jagong Jeget			
4	Bintang			
5	Lut Tawar			
6	Kebayakan			
7	Pegasing			
8	Bies			
9	Bebesen			
10	Kute Panang			
11	Silih Nara			
12	Ketol			
13	Celala			
14	Rusip Antara			
	Aceh Tengah			

Sumber : Dinas Perikanan Kabupaten Aceh Tengah
Source : *Fishery Office of Aceh Tengah Regency*

Tabel 5.5.4 **Produksi Perikanan Budidaya (Ton) Berdasarkan Jenis Ikan Menurut Kecamatan di Kabupaten Aceh Tengah, 2021**
Aquaculture Production (Ton) Based of Type of Fish by Subdistrict in Aceh Tengah Regency, 2021

	Kecamatan <i>Subdistrict</i>	Mas <i>Common Carp</i>	Nila <i>Nile Tilapia</i>	Lele <i>Catfish</i>	Ikan Pedih <i>(Tor) Mahseer</i>
	(1)	(2)	(3)	(4)	(5)
1	Linge				
2	Atu Lintang				
3	Jagong Jeget				
4	Bintang				
5	Lut Tawar				
6	Kebayakan				
7	Pegasing				
8	Bies				
9	Bebesen				
10	Kute Panang				
11	Silih Nara				
12	Ketol				
13	Celala				
14	Rusip Antara				
	Aceh Tengah				

Lanjutan Tabel/ *Continued Table* 5.5.4

	Kecamatan <i>Subdistrict</i>	Peres (Nilem) <i>Bonylib Barb</i>	Lemeduk (Tawes) <i>Barbonymus</i>	Lainnya <i>Others</i>	Jumlah <i>Total</i>
	(1)	(6)	(7)	(8)	(9)
1	Linge				
2	Atu Lintang				
3	Jagong Jeget				
4	Bintang				
5	Lut Tawar				
6	Kebayakan				
7	Pegasing				
8	Bies				
9	Bebesen				
10	Kute Panang				
11	Silih Nara				
12	Ketol				
13	Celala				
14	Rusip Antara				
	Aceh Tengah				

Sumber : Dinas Perikanan Kabupaten Aceh Tengah
Source : *Fishery Office of Aceh Tengah Regency*

Tabel 5.5.5 **Produksi dan Nilai Produksi Perikanan Budidaya Berdasarkan Jenis Budidaya Ikan Menurut Kecamatan di Kabupaten Aceh Tengah, 2021**
Production and Value of Aquaculture Production Based of Type of Aquaculture by District in Central Aceh Regency, 2021

Kecamatan <i>Subdistrict</i>	Budidaya Laut <i>Marine Culture</i>	Tambak <i>Brackish Water Pond</i>	Kolam Air Deras <i>Run Fresh Water Pond</i>	Keramba <i>Fish Cage</i>
(1)	(2)	(3)	(4)	(5)
1 Linge				
2 Atu Lintang				
3 Jagong Jeget				
4 Bintang				
5 Lut Tawar				
6 Kebayakan				
7 Pegasing				
8 Bies				
9 Bebesen				
10 Kute Panang				
11 Silih Nara				
12 Ketol				
13 Celala				
14 Rusip Antara				
Aceh Tengah				

Lanjutan Tabel/ *Continued Table* 5.5.5

Kecamatan <i>Subdistrict</i>	Kolam <i>Fresh Water Pond</i>					
	Mas <i>Common Carp</i>	Nilai <i>Value (000 Rp)</i>	Nilai <i>Nile Tilapia</i>	Nilai <i>Value (000 Rp)</i>	Jumlah <i>Produksi Production</i>	Jumlah <i>Nilai Value</i>
(1)	(6)	(7)	(8)	(9)	(10)	(11)
1 Linge						
2 Atu Lintang						
3 Jagong Jeget						
4 Bintang						
5 Lut Tawar						
6 Kebayakan						
7 Pegasing						
8 Bies						
9 Bebesen						
10 Kute Panang						
11 Silih Nara						
12 Ketol						
13 Celala						
14 Rusip Antara Aceh Tengah						

Lanjutan Tabel/ Continued Table 5.5.5

Kecamatan Subdistrict	Jaring Tancap Step Net					
	Mas Common Carp	Nilai Value (000 Rp)	Nila Nile Tilapia	Nilai Value (000 Rp)	Jumlah Produksi Production	Jumlah Nilai Value
(1)	(11)	(12)	(13)	(14)	(15)	(16)
1	Linge					
2	Atu Lintang					
3	Jagong Jeget					
4	Bintang					
5	Lut Tawar					
6	Kebayakan					
7	Pegasing					
8	Bies					
9	Bebesen					
10	Kute Panang					
11	Silih Nara					
12	Ketol					
13	Celala					
14	Rusip Antara					
	Aceh Tengah					

Sumber : Dinas Perikanan Kabupaten Aceh Tengah
Source : Fishery Office of Aceh Tengah Regency

Lanjutan Tabel/ *Continued Table 5.5.5*

Kecamatan <i>Subdistrict</i>	Jaring Apung <i>Floating Net</i>					
	Mas <i>Common Carp</i>	Nilai <i>Value (000 Rp)</i>	Nilai <i>Nile Tilapia</i>	Nilai <i>Value (000 Rp)</i>	Jumlah <i>Produksi Production</i>	Jumlah <i>Nilai Value</i>
(1)	(11)	(12)	(13)	(14)	(15)	(16)
1 Linge						
2 Atu Lintang						
3 Jagong Jeget						
4 Bintang						
5 Lut Tawar						
6 Kebayakan						
7 Pegasing						
8 Bies						
9 Bebesen						
10 Kute Panang						
11 Silih Nara						
12 Ketol						
13 Celala						
14 Rusip Antara						
Aceh Tengah						

Lanjutan Tabel/ Continued Table 5.5.5

	Kecamatan <i>Subdistrict</i>	Minapadi <i>Paddy Field</i>	Produksi Total <i>Total Production</i> (Ton)	Nilai Total <i>Total Value</i> (000 Rp)
	(1)	(17)	(18)	(19)
1	Linge			
2	Atu Lintang			
3	Jagong Jeget			
4	Bintang			
5	Lut Tawar			
6	Kebayakan			
7	Pegasing			
8	Bies			
9	Bebesen			
10	Kute Panjang			
11	Silih Nara			
12	Ketol			
13	Celala			
14	Rusip Antara			
	Aceh Tengah			

Sumber : Dinas Perikanan Kabupaten Aceh Tengah
Source : *Fishery Office of Aceh Tengah Regency*

Tabel 5.5.6 Luas Areal Perairan Umum Daratan (Ha) Berdasarkan Jenis Menurut Kecamatan di Kabupaten Aceh Tengah, 2021
Table 5.5.6 *Inland Open Water Area (Ha) Based on Type by Subdistrict in Aceh Tengah Regency, 2021*

	Kecamatan Subdistrict	Danau Lake	G.A.L Other Inland Open Water	Rawa Wet Land
	(1)	(2)	(3)	(4)
1	Linge			
2	Atu Lintang			
3	Jagong Jeget			
4	Bintang			
5	Lut Tawar			
6	Kebayakan			
7	Pegasing			
8	Bies			
9	Bebesen			
10	Kute Panang			
11	Silih Nara			
12	Ketol			
13	Celala			
14	Rusip Antara			
	Aceh Tengah			

Lanjutan Tabel/ Continued Table 5.5.6

	Kecamatan <i>Subdistrict</i>	Sungai <i>River</i>	Waduk <i>Reservoir</i>	Jumlah <i>Total</i>
	(1)	(5)	(6)	(7)
1	Linge			
2	Atu Lintang			
3	Jagong Jeget			
4	Bintang			
5	Lut Tawar			
6	Kebayakan			
7	Pegasing			
8	Bies			
9	Bebesen			
10	Kute Panang			
11	Silih Nara			
12	Ketol			
13	Celala			
14	Rusip Antara			
	Aceh Tengah			

Sumber : Dinas Perikanan Kabupaten Aceh Tengah
Source : *Fishery Office of Aceh Tengah Regency*

Tabel 5.5.7 Jumlah Nelayan (Orang) Berdasarkan Jenis Perairan Umum Daratan Menurut Kecamatan di Kabupaten Aceh Tengah, 2021
Table 5.5.7 Number of Fishermen (Person) Based on Type of Inland Open Water by Subdistrict in Aceh Tengah Regency, 2021

	Kecamatan Subdistrict	Danau Lake	G.A.L Other Inland Open Water	Rawa Wet Land
	(1)	(2)	(3)	(4)
1	Linge			
2	Atu Lintang			
3	Jagong Jeget			
4	Bintang			
5	Lut Tawar			
6	Kebayakan			
7	Pegasing			
8	Bies			
9	Bebesen			
10	Kute Panang			
11	Silih Nara			
12	Ketol			
13	Celala			
14	Rusip Antara			
	Aceh Tengah			

Lanjutan Tabel/ Continued Table 5.5.7

	Kecamatan <i>Subdistrict</i>	Sungai <i>River</i>	Waduk <i>Reservoir</i>	Jumlah <i>Total</i>
	(1)	(5)	(6)	(7)
1	Linge			
2	Atu Lintang			
3	Jagong Jeget			
4	Bintang			
5	Lut Tawar			
6	Kebayakan			
7	Pegasing			
8	Bies			
9	Bebesen			
10	Kute Panang			
11	Silih Nara			
12	Ketol			
13	Celala			
14	Rusip Antara			
	Aceh Tengah			

Sumber : Dinas Perikanan Kabupaten Aceh Tengah
Source : *Fishery Office of Aceh Tengah Regency*

Tabel 5.5.8 Jumlah Nelayan (Orang) Berdasarkan Kapal Perikanan dan Jenis Perairan Umum Darat Menurut Kecamatan di Kabupaten Aceh Tengah, 2021
Number Of Fisherman (Person) Based on Fishing Vessel & Location by Subdistrict In Aceh Tengah Regency, 2021

Kecamatan Subdistrict	Motor Tempel (MT 0005) Outboard Motor Boat					Jumlah Total
	Danau Lake	G.A.L Others	Rawa Swamp	Sungai River	Waduk Reservoir	
(1)	(2)	(3)	(4)	(5)	(6)	(7)
1 Linge						
2 Atu Lintang						
3 Jagong Jeget						
4 Bintang						
5 Lut Tawar						
6 Kebayakan						
7 Pegasing						
8 Bies						
9 Bebesen						
10 Kute Panang						
11 Silih Nara						
12 Ketol						
13 Celala						
14 Rusip Antara						
Aceh Tengah						

Lanjutan Tabel/ Continued Table 5.5.8

Kecamatan <i>Subdistrict</i>	Perahu Tanpa Motor (PTM) <i>Without Motor Boat</i>					Jumlah <i>Total</i>
	Danau <i>Lake</i>	G.A.L <i>Others</i>	Rawa <i>Swamp</i>	Sungai <i>River</i>	Waduk <i>Reservoir</i>	
(1)	(2)	(3)	(4)	(5)	(6)	(7)
1 Linge						
2 Atu Lintang						
3 Jagong Jeget						
4 Bintang						
5 Lut Tawar						
6 Kebayakan						
7 Pegasing						
8 Bies						
9 Bebesen						
10 Kute Panang						
11 Silih Nara						
12 Ketol						
13 Celala						
14 Rusip Antara						
Aceh Tengah						

Lanjutan Tabel/ *Continued Table* 5.5.8

Kecamatan <i>Subdistrict</i>	Nelayan Tanpa Perahu (NTP) <i>Without Boat</i>					Jumlah <i>Total</i>
	Danau <i>Lake</i>	G.A.L <i>Others</i>	Rawa <i>Swamp</i>	Sungai <i>River</i>	Waduk <i>Reservoir</i>	
(1)	(2)	(3)	(4)	(5)	(6)	(7)
1 Linge						
2 Atu Lintang						
3 Jagong Jeget						
4 Bintang						
5 Lut Tawar						
6 Kebayakan						
7 Pegasing						
8 Bies						
9 Bebesen						
10 Kute Panang						
11 Silih Nara						
12 Ketol						
13 Celala						
14 Rusip Antara						
Aceh Tengah						

Lanjutan Tabel/ Continued Table 5.5.8

Kecamatan <i>Subdistrict</i>	Jumlah Keseluruhan <i>Total All</i>					
	Danau <i>Lake</i>	G.A.L <i>Others</i>	Rawa <i>Swamp</i>	Sungai <i>River</i>	Waduk <i>Reservoir</i>	Jumlah <i>Total</i>
(1)	(2)	(3)	(4)	(5)	(6)	(7)
1 Linge						
2 Atu Lintang						
3 Jagong Jeget						
4 Bintang						
5 Lut Tawar						
6 Kebayakan						
7 Pegasing						
8 Bies						
9 Bebesen						
10 Kute Panang						
11 Silih Nara						
12 Ketol						
13 Celala						
14 Rusip Antara						
Aceh Tengah						

Sumber : Dinas Perikanan Kabupaten Aceh Tengah
Source : *Fishery Office of Aceh Tengah Regency*

Tabel 5.5.9 Produksi Perikanan Tangkap (Ton) di Perairan Umum Daratan Menurut Kecamatan di Kabupaten Aceh Tengah, 2020-2021
Inland Openwater Capture Fisheries Production (Ton) by Subdistrict in Aceh Tengah Regency, 2020-2021

Kecamatan Subdistrict	Danau Lake		G.A.L Others		Rawa Swamp	
	2020	2021	2020	2021	2020	2021
(1)	(2)	(3)	(4)	(5)	(6)	(7)
1 Linge	-	-	-	-	-	-
2 Atu Lintang	-	-	-	-	-	-
3 Jagong Jeget	-	-	-	-	-	-
4 Bintang	91,4	-	-	-	-	-
5 Lut Tawar	105,2	-	-	-	-	-
6 Kebayakan	98,3	-	-	-	-	-
7 Pegasing	-	-	-	-	-	-
8 Bies	-	-	-	-	-	-
9 Bebesen	9,2	-	-	-	-	-
10 Kute Panang	-	-	-	-	-	-
11 Silih Nara	-	-	-	-	-	-
12 Ketol	-	-	-	-	-	-
13 Celala	-	-	-	-	-	-
14 Rusip Antara	-	-	-	-	-	-
Aceh Tengah	304,1	-	-	-	-	-

Lanjutan Tabel/ Continued Table 5.5.9

Kecamatan Subdistrict	Sungai River		Waduk Reservoir		Jumlah Total	
	2020	2021	2020	2021	2020	2021
(1)	(2)	(3)	(4)	(5)	(6)	(7)
1 Linge	-		-		-	
2 Atu Lintang	-		-		-	
3 Jagong Jeget	-		-		-	
4 Bintang	-		-		91,4	
5 Lut Tawar	-		-		105,2	
6 Kebayakan	-		-		98,3	
7 Pegasing	0,1		-		0,1	
8 Bies	0,1		-		0,1	
9 Bebesen	0,2		-		9,3	
10 Kute Panang	-		-		-	
11 Silih Nara	0,2		-		0,2	
12 Ketol	0,1		-		0,1	
13 Celala	0,1		-		0,1	
14 Rusip Antara	0,1		-		0,1	
Aceh Tengah	0,8		-		304,9	

Sumber : Dinas Perikanan Kabupaten Aceh Tengah
Source : Fishery Office of Aceh Tengah Regency

Tabel 5.5.10 **Produksi Perikanan Tangkap (Ton) Di Perairan Umum Daratan Berdasarkan Jenis Ikan Menurut Kecamatan di Kabupaten Aceh Tengah, 2021**
Inland Openwater Capture Fisheries Production (Ton) Based on Type of Fish by Subdistrict in Aceh Tengah Regency, 2021

Kecamatan Subdistrict	Belut Sawah/ Belut Rice Field Eel	Depik Depik	Eyas Eyas	Gabus Bado, Lokot Common Snake Head	Guppy/ Seribu Bontak Ilang Rainbow Fish
(1)	(2)	(3)	(4)	(5)	(6)
1	Linge				
2	Atu Lintang				
3	Jagong Jeget				
4	Bintang				
5	Lut Tawar				
6	Kebayakan				
7	Pegasing				
8	Bies				
9	Bebesen				
10	Kute Panang				
11	Silih Nara				
12	Ketol				
13	Celala				
14	Rusip Antara				
Aceh Tengah					

Lanjutan Tabel/ Continued Table 5.5.10

Kecamatan Subdistrict	Lele Mut Catfish	Lobster Air Tawar Lobster	Mas Bawal Common Carp	Mujair Tilapia	Nila Nile Tilapia
(1)	(7)	(8)	(9)	(10)	(11)
1	Linge				
2	Atu Lintang				
3	Jagong Jeget				
4	Bintang				
5	Lut Tawar				
6	Kebayakan				
7	Pegasing				
8	Bies				
9	Bebesen				
10	Kute Panang				
11	Silih Nara				
12	Ketol				
13	Celala				
14	Rusip Antara				
Aceh Tengah					

Lanjutan Tabel/ *Continued Table* 5.5.10

Kecamatan <i>Subdistrict</i>	Nilem Peres <i>Bonylip Barb</i>	Paray/ Seluang Relo <i>Silver Rasbora</i>	Padi-padi Depik Sunami <i>Silver Rasbora</i>	Remis Memin Kucak <i>River Mussels</i>	Gengehek Kawan <i>Kawan</i>
(1)	(12)	(13)	(14)	(15)	(16)
1	Linge				
2	Atu Lintang				
3	Jagong Jeget				
4	Bintang				
5	Lut Tawar				
6	Kebayakan				
7	Pegasing				
8	Bies				
9	Bebesen				
10	Kute Panang				
11	Silih Nara				
12	Ketol				
13	Celala				
14	Rusip Antara				
Aceh Tengah					

Lanjutan Tabel/ Continued Table 5.5.10

Kecamatan <i>Subdistrict</i>	Seren Keperas <i>Beard less barb</i>	Sidat Denung <i>Eel</i>	Siput Ketor <i>River Snail</i>	Tawas Paiten <i>Silver Barb</i>	Udamg Tawar <i>Fresh Water Shrimp</i>	Jumlah <i>Total</i>
(1)	(17)	(18)	(19)	(20)	(21)	(22)
1 Linge						
2 Atu Lintang						
3 Jagong Jeget						
4 Bintang						
5 Lut Tawar						
6 Kebayakan						
7 Pegasing						
8 Bies						
9 Bebesen						
10 Kute Panang						
11 Silih Nara						
12 Ketol						
13 Celala						
14 Rusip Antara						
Aceh Tengah						

Sumber : Dinas Perikanan Kabupaten Aceh Tengah
Source : *Fishery Office of Aceh Tengah Regency*

Tabel 5.5.11 **Produksi Perikanan Tangkap (Ton) Di Perairan Umum Daratan Berdasarkan Jenis Ikan Menurut Kuartal di Kabupaten Aceh Tengah, 2021**
Inland Openwater Capture Fisheries Production (Ton) Based on Type of Fish by Quarter in Aceh Tengah Regency, 2021

Jenis Ikan <i>Type of Fish</i>	Kuartal <i>Quarter</i>				Jumlah <i>Total</i>
	I	II	III	IV	
(1)	(2)	(3)	(4)	(5)	(6)
1 Nila					
2 Kawan					
3 Depik/ Eyas					
4 Nilem/ Peres					
5 Benteur/ Kepras					
6 Gabus/ Bado					
7 Mas					
8 Relo					
9 Lobster Air Tawar					
10 Sidat/ Denung					
11 Lele					
12 Pedih/ Semah					
Aceh Tengah					

Sumber : Dinas Perikanan Kabupaten Aceh Tengah
Source : *Fishery Office of Aceh Tengah Regency*

Tabel 5.5.12 Angka Konsumsi Ikan (AKI) Kabupaten Aceh Tengah, 2015-2021
Table *Fish Consumption Rate (FCR) Aceh Tengah Aceh Regency, 2015-2021*

Tahun Year	Angka Konsumsi Ikan (AKI) (Kg/Kapita/Tahun) Fish Consumption Rate (FCR) (Kg/Capita/Year)
(1)	(6)
2015	30,8
2016	30,0
2017	30,5
2018	31,1
2019	33,0
2020	31,8
2021	

Sumber : Dinas Perikanan Kabupaten Aceh Tengah
Source *Fishery Office of Aceh Tengah Regency*

Cover Bab 6

<https://acehtengahkab.bps.go.id>

BAB 6 INDUSTRI, PERTAMBANGAN, DAN ENERGI / *INDUSTRY, MINING, AND ENERGY*

PENJELASAN TEKNIS

TECHNICAL NOTES

- | | |
|--|--|
| <p>1. Pengumpulan data industri besar dan sedang dilakukan melalui Survei Industri Besar dan Sedang yang dilaksanakan setiap tahun secara lengkap (sensus) sejak tahun 1975. Survei Industri Besar dan Sedang mencakup semua perusahaan industri yang mempunyai tenaga kerja 20 orang atau lebih.</p> | <p>1. <i>Data collection of large and medium scale manufacturing is conducted through The Large and Medium Manufacturing Establishment Survey that has been done annually for all industries (census) since 1975. Large and Medium Manufacturing Establishment Survey covers all manufactures/industries with 20 workers or more.</i></p> |
| <p>2. Klasifikasi industri yang digunakan dalam survei ini berdasar kepada Klasifikasi Baku Lapangan Usaha Indonesia (KBLI). KBLI adalah klasifikasi lapangan usaha yang berdasar kepada <i>International Standard Industrial Classification of All Economic Activities (ISIC) revisi 4</i> yang telah disesuaikan dengan kondisi Indonesia.</p> | <p>2. <i>The industrial clasification adopted in this survey refers to the Klasifikasi Baku Lapangan Usaha Indonesia (KBLI). KBLI is classification of economic activities based on the International Standard Industrial Classification of All Economic Activities (ISIC rev 4) that has been modified according to the local condition in Indonesia.</i></p> |
| <p>3. Industri manufaktur adalah suatu kegiatan ekonomi yang melakukan kegiatan mengubah</p> | <p>3. <i>Manufacturing industry</i> is defined as an economic activity processing basic goods mechanically,</p> |

suatu barang dasar secara mekanis, kimia, atau dengan tangan sehingga menjadi barang jadi/setengah jadi, dan atau barang yang kurang nilainya menjadi barang yang lebih tinggi nilainya, dan sifatnya lebih dekat kepada pemakai akhir. Termasuk dalam kegiatan ini adalah jasa industri dan pekerjaan perakitan.

4. **Jasa industri** adalah kegiatan industri yang melayani keperluan pihak lain. Pada kegiatan ini bahan baku disediakan oleh pihak lain sedangkan pihak pengolah hanya melakukan pengolahannya dengan mendapat imbalan sebagai balas jasa (upah maklon).
5. **Perusahaan atau usaha industri** adalah suatu unit (kesatuan) usaha yang melakukan kegiatan ekonomi, bertujuan menghasilkan barang atau jasa, terletak pada suatu bangunan atau lokasi tertentu, dan mempunyai catatan administrasi tersendiri mengenai produksi dan struktur biaya serta ada seorang atau lebih yang bertanggung jawab atas usaha tersebut.

chemicals or manually into final or intermediate goods. It is also defined as processing of lower value goods into higher value goods as final or intermediate products. The activities also include services for manufacturing and assembling.

4. **Services for manufacturing** is defined as a manufacturing activity which serving other manufacturing establishments. In this case, raw materials are supplied by others while the workers are paid as a compensation for processing raw materials.
5. **A manufacturing establishment** is defined as a production unit engaged in economic activity, producing goods or services, located in a building or in a certain location, keeping a business record concerning the production and cost structure, and having a person or more that are responsible to those activities.

6. Industri manufaktur dikelompokkan ke dalam 4 golongan berdasarkan banyaknya pekerja, yaitu: industri besar (100 orang pekerja atau lebih), industri sedang/menengah (20–99 orang pekerja), industri kecil (5–19 orang pekerja), dan industri mikro (1–4 orang pekerja).
6. *Manufacturing industries are categorized into four groups, based on the number of employees: large scale manufacturing (100 employees or more), medium scale manufacturing (20–99 employees), small scale manufacturing (5–19 employees), and micro industry (1–4 employees).*
7. Pelanggan adalah individu atau kelompok, baik rumah tangga, perusahaan atau institusi non profit yang membeli air bersih dari perusahaan air bersih.
7. *Customers are individuals or groups, whether household, company or non-profit institutions that buy water supply from water supply establishment.*
8. Air disalurkan adalah volume air bersih dari perusahaan air bersih
8. *Distributed water is the volume of water supply from water supply establishment.*

<https://acehtengahkab.bps.go.id>

ULASAN	DESCRIPTION
Kebutuhan energi listrik akan terus meningkat sejalan dengan peningkatan roda perekonomian. Dalam pada itu, PLN sebagai Perusahaan Negara yang menangani listrik terus meningkatkan kinerjanya sebagai antisipasi dari peningkatan kebutuhan tenaga listrik.	<i>The needs of electrical continuously increase while the economic cycle are developing. PLN, as a state-owned company, which manages electric, always develops work to anticipate the rise in electric.</i>
Jumlah produksi air melalui PDAM Kabupaten Aceh Tengah pada tahun 2019 tercatat 1.747.255 M3. Pemakaian terbanyak terdapat pada pelanggan Rumah Tangga.	<i>The number of water production via PDAM of Aceh Tengah Regency in 2019 is 1.747.255 M3. The most using is in household.</i>

<https://acehtengahkab.bps.go.id>

6.1 INDUSTRI / INDUSTRY

Tabel 6.1.1 Jumlah Industri Menurut Jenis Usaha di Kecamatan Linge Kabupaten Aceh Tengah, 2021
Table *Number of Industries by Type in Linge Subdistrict Aceh Tengah Regency, 2021*

Jenis Usaha <i>Types of Industry</i>	Unit Usaha <i>Unit</i>	Tenaga Kerja <i>Manpower</i>	Investasi <i>Investment</i> (000 Rp)
(1)	(2)	(3)	(4)
1 Air Minum Isi Ulang			
2 Gula Aren			
3 Keripik Ubi			
4 Minyak Sere			
5 Kllang Padi			
6 Tape			
7 Tempe			
8 Bengkel Ban Roda Dua			
Kecamatan Linge			

Sumber : Dinas Perdagangan, Koperasi, Usaha Kecil dan Menengah Kabupaten Aceh Tengah

Source *Official of Trade, Cooperative, Small and Medium Enterprise of Aceh Tengah Regency*

Tabel 6.1.2 Jumlah Industri Menurut Jenis Usaha di Kecamatan Atu Lintang Kabupaten Aceh Tengah, 2021
Number of Industries by Type in Atu Lintang Subdistrict Aceh Tengah Regency, 2021

Jenis Usaha <i>Types of Industry</i>		Unit Usaha <i>Unit</i>	Tenaga Kerja <i>Manpower</i>	Investasi <i>Investment</i> (000 Rp)
(1)		(2)	(3)	(4)
1	Bengkel Roda Dua			
2	Air Minum Isi Ulang			
3	Bengkel Las			
4	Bumbu Masak dan Penyedap			
5	Furnitur/ Mobiler			
6	Bengkel Ban Roda Dua			
7	Bengkel Roda Dua			
Kecamatan Atu Lintang				

Sumber : Dinas Perdagangan, Koperasi, Usaha Kecil dan Menengah Kabupaten Aceh Tengah
Source *Official of Trade, Cooperative, Small and Medium Enterprise of Aceh Tengah Regency*

Tabel 6.1.3 Jumlah Industri Menurut Jenis Usaha di Kecamatan Jagong Jeget Kabupaten Aceh Tengah, 2021
Table *Number of Industries by Type in Jagong Jeget Subdistrict Aceh Tengah Regency, 2021*

Jenis Usaha <i>Types of Industry</i>		Unit Usaha <i>Unit</i>	Tenaga Kerja <i>Manpower</i>	Investasi <i>Investment</i> (000 Rp)
(1)		(2)	(3)	(4)
1	Tukang Pangkas			
2	Air Minum Isi Ulang			
3	Bengkel Las			
4	Barang Perhiasan			
5	Bumbu Masak dan Penyedap			
6	Bordir Kerawang Gayo			
7	Kilang Padi			
8	Kilang Kopi			
9	Fotokopi			
10	Reparasi Elektronik/ Jasa			
11	Service Sepeda			
12	Penjahit Pakaian			
13	Bengkel Roda Dua			
14	Bengkel Roda Empat			
Kecamatan Jagong Jeget				

Sumber : Dinas Perdagangan, Koperasi, Usaha Kecil dan Menengah Kabupaten Aceh Tengah

Source *Official of Trade, Cooperative, Small and Medium Enterprise of Aceh Tengah Regency*

Tabel 6.1.4 Jumlah Industri Menurut Jenis Usaha di Kecamatan Bintang Kabupaten Aceh Tengah, 2021
Number of Industries by Type in Bintang Subdistrict Aceh Tengah Regency, 2021

Jenis Usaha <i>Types of Industry</i>		Unit Usaha <i>Unit</i>	Tenaga Kerja <i>Manpower</i>	Investasi <i>Investment</i> (000 Rp)
(1)		(2)	(3)	(4)
1	Tukang Pangkas			
2	Air Minum Isi Ulang			
3	Pengrajin Gula Aren			
4	Bordir Kerawang Gayo			
5	Mie Basah			
6	Doorsmer			
7	Perajang Tembakau			
8	Kilang Padi			
9	Bubuk Kopi			
10	Kilang Kopi			
11	Percetakan			
12	Peras Santan			
13	Fotokopi			
14	Bengkel Las			
15	Penjahit Pakaian			
16	Bengkel Ban Roda Dua			
17	Bengkel Roda Dua			
Kecamatan Bintang				

Sumber : Dinas Perdagangan, Koperasi, Usaha Kecil dan Menengah Kabupaten Aceh Tengah

Source *Official of Trade, Cooperative, Small and Medium Enterprise of Aceh Tengah Regency*

Tabel 6.1.5 Jumlah Industri Menurut Jenis Usaha di Kecamatan Lut Tawar Kabupaten Aceh Tengah, 2021
Table *Number of Industries by Type in Lut Tawar Subdistrict Aceh Tengah Regency, 2021*

	Jenis Usaha <i>Types of Industry</i>	Unit Usaha <i>Unit</i>	Tenaga Kerja <i>Manpower</i>	Investasi <i>Investment</i> (000 Rp)
	(1)	(2)	(3)	(4)
1	Jasa Binatu (Laundry)			
2	Tukang Pangkas			
3	Jasa Salon Kecantikan			
4	Air Minum Isi Ulang			
5	Bengkel las			
6	Penjahitan Gorden			
7	Penjahitan Sprei			
8	Barang Perhiasan			
9	Penggilingan Bumbu			
10	Furnitur/ Mobiler			
11	Furnitur Aluminium			
12	Bordir Kerawang Gayo			
13	Industri Kerupuk			
14	Kue Basah			
15	Bakso Bakar			
16	KFC			
17	Siomay			
18	Mie Basah			
19	Optik			
20	Aksesoris Mobil			

21	Doorsmer
22	Industri Mesin Bubut
23	Perajang Tembakau
24	Tempe Goreng Kentang
25	Gilingan Bakso
26	Es Bubble dan Es Krim
27	Juice
28	Bubuk Kopi
29	Roasting Bubuk Kopi
30	Kilang Kopi
31	Tukang Gigi
32	Cetak Foto
33	Pembuatan Plat Nomor/ Stempel
34	Percetakan
35	Peci/ Kopiah
36	Peras Santan
37	Industri Produk Roti dan Kue
38	Tahu
39	Reparasi Dinamo
40	Fotokopi
41	Reparasi Elektronik/ Jasa
42	Service Jam
43	Reparasi Komputer
44	Reparasi Mesin Jahit
45	Service Radiator

46	Penjahit Pakaian
47	Bengkel Ban Roda Dua
48	Bengkel Roda Dua
49	Bengkel Roda Empat
50	Ganti Oil
51	Reparasi Jok Mobil
52	Jasa Rekaman
Kecamatan Lut Tawar	

Sumber : Dinas Perdagangan, Koperasi, Usaha Kecil dan Menengah Kabupaten Aceh Tengah
Source *Official of Trade, Cooperative, Small and Medium Enterprise of Aceh Tengah Regency*

Tabel 6.1.6 Jumlah Industri Menurut Jenis Usaha di Kecamatan Kebayakan Kabupaten Aceh Tengah, 2021
Number of Industries by Type in Kebayakan Subdistrict Aceh Tengah Regency, 2021

Jenis Usaha <i>Types of Industry</i>		Unit Usaha <i>Unit</i>	Tenaga Kerja <i>Manpower</i>	Investasi <i>Investment</i> (000 Rp)
(1)	(2)	(3)	(4)	
1	Jasa Binatu (Laundry)			
2	Air Minum Isi Ulang			
3	Bengkel las			
4	Batako			
5	Gorong-gorong			
6	Paving Blok dan Batako			
7	Furnitur/ Mobiler			
8	Furnitur Aluminium			
9	Bordir Kerawang Gayo			
10	Bordir Komputer			
11	Kerupuk			
12	Minuman Rasa			
13	Doorsmer			
14	Juice			
15	Bubuk Kopi			
16	Minuman Kopi			
17	Roasting Bubuk Kopi			
18	Kilang Kopi			
19	Percetakan			
20	Gerabah			

21	Peras Santan
22	Jamu
23	Industri Pembuatan Kue
24	Jual Kue dan Roti
25	Sabun Cuci Piring
26	Temoe
27	Reparasi Dinamo
28	Fotokopi
29	Reparasi Elektronik/ Jasa
30	Service Kulkas
31	Bengkel Las
32	Penjahit Pakaian
33	Bengkel Ban Roda Dua
34	Bengkel Roda Dua
35	Bengkel Ban Roda Empat
36	Bengkel Roda Empat
37	Jasa Rekaman

Kecamatan Kebayakan

Sumber : Dinas Perdagangan, Koperasi, Usaha Kecil dan Menengah Kabupaten Aceh Tengah

Source Official of Trade, Cooperative, Small and Medium Enterprise of Aceh Tengah Regency

Tabel 6.1.7 Jumlah Industri Menurut Jenis Usaha di Kecamatan Pegasing Kabupaten Aceh Tengah, 2021
Number of Industries by Type in Pegasing Subdistrict Aceh Tengah Regency, 2021

Jenis Usaha <i>Types of Industry</i>		Unit Usaha <i>Unit</i>	Tenaga Kerja <i>Manpower</i>	Investasi <i>Investment</i> (000 Rp)
(1)		(2)	(3)	(4)
1	Jasa Binatu (Laundry)			
2	Tukang Pangkas			
3	Jasa Salon Kecantikan			
4	Air Minum Isi Ulang			
5	Pandai Besi			
6	Bengkel las			
7	Batako			
8	Paving Block			
9	Penjahitan Gorden			
10	Penjahitan Sprei			
11	Furnitur/ Mobiler			
12	Gula Aren			
13	Bordir Kerawang			
14	Keripik			
15	Kue Basah			
16	Mie Basah			
17	Doorsmer			
18	Panglong			
19	Kilang Padi			
20	Juice			

21	Bubuk Kopi
22	Minuman Kopi
23	Roasting Bubuk Kopi
24	Kilang Kopi
25	Percetakan
26	Peras Santan
27	Tempe
28	Fotokopi
29	Reparasi Elektronik/ Jasa
30	Reparasi Komputer
31	Penjahit Pakaian
32	Bengkel Ban Roda Dua
33	Bengkel Roda Dua
34	Bengkel Roda Empat
Kecamatan Pegasing	

Sumber : Dinas Perdagangan, Koperasi, Usaha Kecil dan Menengah Kabupaten Aceh Tengah

Source *Official of Trade, Cooperative, Small and Medium Enterprise of Aceh Tengah Regency*

Tabel 6.1.8 Jumlah Industri Menurut Jenis Usaha di Kecamatan Bies Kabupaten Aceh Tengah, 2021
Number of Industries by Type in Bies Subdistrict Aceh Tengah Regency, 2021

Jenis Usaha <i>Types of Industry</i>		Unit Usaha <i>Unit</i>	Tenaga Kerja <i>Manpower</i>	Investasi <i>Investment</i> (000 Rp)
(1)		(2)	(3)	(4)
1	Tukang Pangkas			
2	Air Minum Isi Ulang			
3	Bengkel Las			
4	Batako			
5	Furnitur/ Mobiler			
6	Sofa dan Spring Bed Kerawang Gayo			
7	Bubuk Kopi			
8	Kilang Kopi			
9	Jamu Gendong			
10	Membuat Kue			
11	Tempe			
12	Fotokopi			
13	Penjahit Pakaian			
14	Bengkel Roda Dua			
15	Bengkel Roda Empat			
Kecamatan Bies				

Sumber : Dinas Perdagangan, Koperasi, Usaha Kecil dan Menengah Kabupaten Aceh Tengah
Source *Official of Trade, Cooperative, Small and Medium Enterprise of Aceh Tengah Regency*

Tabel 6.1.9 Jumlah Industri Menurut Jenis Usaha di Kecamatan Bebesen Kabupaten Aceh Tengah, 2021
Number of Industries by Type in Bebesen Subdistrict Aceh Tengah Regency, 2021

	Jenis Usaha <i>Types of Industry</i>	Unit Usaha <i>Unit</i>	Tenaga Kerja <i>Manpower</i>	Investasi <i>Investment</i> (000 Rp)
	(1)	(2)	(3)	(4)
1	Jasa Binatu (Laundry)			
2	Tukang Pangkas			
3	Jasa Salon Kecantikan			
4	Air Minum Isi Ulang			
5	Pandai Besi			
6	Bengkel Las			
7	Batako			
8	Gorong-gorong			
9	Paving Blok			
10	Gypsum			
11	Penjahitan Gorden			
12	Penjahitan Jilbab			
13	Penjahitan Sarung Bantal			
14	Barang Perhiasan			
15	Penggilingan Bumbu			
16	Furnitur/ Mobiler			
17	Furnitur Aluminium			
18	Bordir Kerawang Gayo			
19	Kerupuk dll			

20	Kue Basah
21	Industri Kue Kering
22	Bakso Bakar dll
23	Optik
24	Doorsmer
25	Stiker
26	Industri Mesin Bubut
27	Kilang Padi
28	Jagung Keju
29	Gilingan Bakso
30	Es Bubble
31	Bubuk Kopi
32	Bubuk Kopi, Roasting
33	Roasting Bubuk Kopi
34	Kilang Kopi
35	Pembuatan Plat Nomor/ Stempel
36	Percetakan
37	Peci/ Kopiah
38	Peras Santan
39	Jamu Gendong
40	Roti
41	Pupuk Alam
42	Tahu
43	Tempe
44	Kerajinan Grupel
45	Kerajinan Ukiran
46	Reparasi Dinamo

47	Papan Nama/ Billboard
48	Fotokopi
49	Foto Studio
50	Reparasi Elektronik/ Jasa
51	Service Jam
52	Service Sepeda
53	Reparasi Komputer
54	Bengkel Penggilingan Kopi
55	Sablon Pakaian
56	Penjahitan Pakaian
57	Bengkel Ban Roda Dua
58	Bengkel Roda Dua
59	Bengkel Ban Roda Empat
60	Bengkel Roda Empat
61	Cat Mobil
62	Radiator
63	Reparasi jok Mobil
64	Jasa Rekaman
Kecamatan Bebesen	

Sumber : Dinas Perdagangan, Koperasi, Usaha Kecil dan Menengah Kabupaten Aceh Tengah

Source *Official of Trade, Cooperative, Small and Medium Enterprise of Aceh Tengah Regency*

Tabel 6.1.10 Jumlah Industri Menurut Jenis Usaha di Kecamatan Kute Panang Kabupaten Aceh Tengah, 2021
Number of Industries by Type in Kute Panang Subdistrict Aceh Tengah Regency, 2021

Jenis Usaha <i>Types of Industry</i>		Unit Usaha <i>Unit</i>	Tenaga Kerja <i>Manpower</i>	Investasi <i>Investment</i> (000 Rp)
(1)		(2)	(3)	(4)
1	Air Minum Isi Ulang			
2	Bumbu Masak dan Penyedap			
3	Kilang Tebu			
4	Bordir Kerawang Gayo			
5	Kilang Kopi			
6	Peras Santan			
7	Fotokopi			
8	Penjahit Pakaian			
9	Bengkel Roda Dua			
Kecamatan Kute Panang				

Sumber : Dinas Perdagangan, Koperasi, Usaha Kecil dan Menengah Kabupaten Aceh Tengah

Source *Official of Trade, Cooperative, Small and Medium Enterprise of Aceh Tengah Regency*

Tabel 6.1.11 Jumlah Industri Menurut Jenis Usaha di Kecamatan Silih Nara Kabupaten Aceh Tengah, 2021
Table *Number of Industries by Type in Silih Nara Subdistrict Aceh Tengah Regency, 2021*

Jenis Usaha <i>Types of Industry</i>		Unit Usaha <i>Unit</i>	Tenaga Kerja <i>Manpower</i>	Investasi <i>Investment</i> (000 Rp)
(1)		(2)	(3)	(4)
1	Bengkel Las			
2	Barang Perhiasan			
3	Batu Bata			
4	Furnitur/ Mobiler			
5	Mie Basah			
6	Kllang Padi			
7	Gilingan Bakso			
8	Minuman Kopi			
9	Kialng Kopi			
10	Penjahit Pakaian			
11	Bengkel Ban Roda Dua			
12	Bengkel Roda Dua			
Kecamatan Silih Nara				

Sumber : Dinas Perdagangan, Koperasi, Usaha Kecil dan Menengah Kabupaten Aceh Tengah

Source *Official of Trade, Cooperative, Small and Medium Enterprise of Aceh Tengah Regency*

Tabel 6.1.12 Jumlah Industri Menurut Jenis Usaha di Kecamatan Ketol Kabupaten Aceh Tengah, 2021
Number of Industries by Type in Ketol Subdistrict Aceh Tengah Regency, 2021

Jenis Usaha <i>Types of Industry</i>		Unit Usaha <i>Unit</i>	Tenaga Kerja <i>Manpower</i>	Investasi <i>Investment</i> (000 Rp)
(1)		(2)	(3)	(4)
1	Air Minum Isi Ulang			
2	Batako			
3	Furnitur/ Mobiler			
4	Kilang Tebu			
5	Bordir Kerawang Gayo			
6	Panglong			
7	Kilang Padi			
8	Bubuk Kopi			
9	Kilang Kopi			
10	Penjahit Pakaian			
11	Bengkel Ban Roda Dua			
12	Bengkel Roda Dua			
13	Bengkel Roda Empat			
Kecamatan Ketol				

Sumber : Dinas Perdagangan, Koperasi, Usaha Kecil dan Menengah Kabupaten Aceh Tengah

Source *Official of Trade, Cooperative, Small and Medium Enterprise of Aceh Tengah Regency*

Tabel 6.1.13 Jumlah Industri Menurut Jenis Usaha di Kecamatan Celala Kabupaten Aceh Tengah, 2021
Number of Industries by Type in Celala Subdistrict Aceh Tengah Regency, 2021

Jenis Usaha <i>Types of Industry</i>		Unit Usaha <i>Unit</i>	Tenaga Kerja <i>Manpower</i>	Investasi <i>Investment</i> (000 Rp)
(1)		(2)	(3)	(4)
1	Tukang Pangkas			
2	Bengkel Las			
3	Bumbu Masak dan Penyedap			
4	Furnitur/ Mobiler			
5	Minyak Sereh			
6	Doorsmer			
7	Kilang Padi			
8	Kilang Kopi			
9	Fotokopi			
10	Penjahit Pakaian			
11	Bengkel Roda Dua			
12	Bengkel Roda Empat			
Kecamatan Celala				

Sumber : Dinas Perdagangan, Koperasi, Usaha Kecil dan Menengah Kabupaten Aceh Tengah

Source *Official of Trade, Cooperative, Small and Medium Enterprise of Aceh Tengah Regency*

Tabel 6.1.14 Jumlah Industri Menurut Jenis Usaha di Kecamatan Rusip Antara Kabupaten Aceh Tengah, 2021
Number of Industries by Type in BRusip Antara Subdistrict Aceh Tengah Regency, 2021

Jenis Usaha <i>Types of Industry</i>		Unit Usaha <i>Unit</i>	Tenaga Kerja <i>Manpower</i>	Investasi <i>Investment</i> (000 Rp)
(1)		(2)	(3)	(4)
1	Pandai Besi			
2	Bumbu Masak dan Penyedap			
3	Furnitur/ Mobiler			
4	Kilang Kopi			
5	Tahu			
6	Tempe			
7	Penjahit Pakaian			
8	Bengkel Ban Roda Dua			
9	Bengkel Roda Dua			
10	Bengkel Ban Roda Empat			
Kecamatan Rusip Antara				

Sumber : Dinas Perdagangan, Koperasi, Usaha Kecil dan Menengah Kabupaten Aceh Tengah

Source *Official of Trade, Cooperative, Small and Medium Enterprise of Aceh Tengah Regency*

Tabel 6.1.15 Jumlah Industri Pertanian dan Perkebunan Menurut Kecamatan di Kabupaten Aceh Tengah, 2021
Table *Number of Agricultural Industries by Subdistrict in Aceh Tengah Regency, 2021*

Jenis Usaha <i>Types of Industry</i>		Kilang Padi <i>Rice Mill</i>	Kilang Kopi <i>Coffee Mill</i>	Kilang Tebu <i>Sugar Cane</i>
(1)		(2)	(3)	(4)
1	Linge			
2	Atu Lintang			
3	Jagong Jeget			
4	Bintang			
5	Lut Tawar			
6	Kebayakan			
7	Pegasing			
8	Bies			
9	Bebesen			
10	Kute Panang			
11	Silih Nara			
12	Ketol			
13	Celala			
14	Rusip Antara			
Aceh Tengah				

Sumber : Dinas Perdagangan, Koperasi, Usaha Kecil dan Menengah Kabupaten Aceh Tengah

Source *Official of Trade, Cooperative, Small and Medium Enterprise of Aceh Tengah Regency*

<https://acehtengahkab.bps.go.id>

6.2 PERTAMBANGAN / MINING

Tabel 6.2.1 Jumlah Usaha Tambang Galian C yang Telah Direkomendasi di Kabupaten Aceh Tengah, 2021
Number of C Mining Businesses which Have Been Recommended in Aceh Tengah Regency, 2021

Kecamatan <i>Subdistrict</i>	Jumlah Usaha <i>Number of C Ming Business</i>	Tahun Rekomendasi <i>Recommended Year</i>	Luas Lahan <i>Total Area (Ha)</i>	Jenis Tambang <i>Type of Mining</i>
(1)	(2)	(3)	(4)	(5)
1	Linge			
2	Atu Lintang			
3	Jagong Jeget			
4	Bintang			
5	Lut Tawar			
6	Kebayakan			
7	Pegasing			
8	Bies			
9	Bebesen			
10	Kute Panang			
11	Silih Nara			
12	Ketol			
13	Celala			
14	Rusip Antara			
Aceh Tengah				

Sumber : Dinas Perdagangan, Koperasi, Usaha Kecil dan Menengah Kabupaten Aceh Tengah

Source *Official of Trade, Cooperative, Small and Medium Enterprise of Aceh Tengah Regency*

6.3 ENERGI / ENERGY

Tabel 6.3.1 Jumlah Pelanggan Listrik Menurut Kecamatan di Kabupaten Aceh Tengah, 2021
Number of Electricity Customers by Subdistrict in Aceh Tengah Regency, 2021

Kecamatan Subdistrict	Jumlah Desa Number of Villages	Jumlah Desa Number of Villages Electrified	Jumlah Pelanggan Number of Customers
(1)	(2)	(3)	(4)
1 Linge			
2 Atu Lintang			
3 Jagong Jeget			
4 Bintang			
5 Lut Tawar			
6 Kebayakan			
7 Pegasing			
8 Bies			
9 Bebesen			
10 Kute Panang			
11 Silih Nara			
12 Ketol			
13 Celala			
14 Rusip Antara			
Aceh Tengah			

Catatan/Note : *) Data tersedia di PT PLN Bener Meriah

Sumber : PT PLN (Persero) ULP Takengon

Source : State Electricity Company - Takengon

Tabel 6.3.2 Daya Terpasang, Produksi, dan Distribusi Listrik PT. PLN (Persero) ULP Takengon di Kabupaten Aceh Tengah, 2019-2021
Table *Installed Electricity Power, Production, and Distribution of State Electricity Company – Takengon in Aceh Tengah Regency, 2019-2021*

Tahun Year	Daya Terpasang <i>Installed Electricity Power (KW)</i>	Produksi Listrik <i>Electricity Production (KWh)</i>	Listrik Terjual <i>Electricity Sold (KWh)</i>	Dipakai Sendiri Own <i>Used (KWh)</i>	Susut/ Hilang <i>Shrinkage/ Lost</i>
(1)	(2)	(3)	(4)	(5)	(6)
1 2019	*	70 931 645	*	2 054 677	2 668 181
2 2020	*	71 127 389	*	1 815 098	1 666 754
3 2021					

Catatan/
Note : *) Data tidak tersedia

Sumber/
Source : PT PLN (Persero) ULP Takengon
State Electricity Company - Takengon

Tabel 6.3.3 Jumlah Pelanggan, Daya Tersambung (VA), Dan KWh Terjual di PT PLN (persero) ULP Aceh Tengah, 2021
Number of Electricity Customers, Connected Power (VA), and KWh Sold of State Electricity Company – Takengon, 2021

Unit Unit	Jumlah Pelanggan Number of Customers	Daya Tersambung Connected Power (VA)	KWh Terjual KWh Sold
(1)	(2)	(3)	(4)
1 PT PLN (Persero) ULP TAKengon			

Sumber : PT PLN (Persero) ULP Takengon
Source : State Electricity Company - Takengon

Tabel 6.3.4 Jumlah Pelanggan PDAM & IKK Menurut Jenis Konsumen di PDAM Tirta Tawar Kabupaten Aceh Tengah, 2019-2021
Table Number of PDAM & IKK Customers by Type of Consumers in PDAM Tirta Tawar, Aceh Tengah Regency, 2019-2021

Jenis Konsumen Type of Consumers		2019	2020	2021
(1)		(2)	(3)	(4)
1	Sosial			
	Umum			
	Khusus			
2	Non Niaga			
	Rumah Tangga			
	Instansi Pemerintah			
3	Niaga			
	Kecil			
	Besar			
4	Industri			
	Kecil			
	Besar			
5	Khusus			
	Pelabuhan			
	Lainnya			
Aceh Tengah				

Sumber : PDAM Tirta Tawar Kabupaten Aceh Tengah
Source Tirta Tawar Waterworks of Aceh Tengah Regency

Tabel 6.3.5 Jumlah Air Minum yang Disalurkan Menurut Jenis Konsumen di Kabupaten Aceh Tengah, 2019-2021
Amount of Distributed Water by Type of Consumers in Aceh Tengah, 2019-2021

Jenis Konsumen Type of Consumers	2019	2020	2021
(1)	(2)	(3)	(4)
1 Sosial			
Umum			
Khusus			
2 Non Niaga			
Rumah Tangga			
Instansi Pemerintah			
3 Niaga			
Kecil			
Besar			
4 Industri			
Kecil			
Besar			
5 Khusus			
Pelabuhan			
Lainnya			
Aceh Tengah			

Sumber : PDAM Tirta Tawar Kabupaten Aceh Tengah
 Source : Tirta Tawar Waterworks of Aceh Tengah Regency

Tabel 6.3.6 Jumlah Pelanggan Aktif PDAM & IKK Menurut Bulan di Kabupaten Aceh Tengah, 2021
Table Number of PDAM & IKK Customers by Month in Aceh Tengah Regency, 2021

	Bulan <i>Month</i>	PDAM Takengon	IKK Linge	IKK Bintang	IKK Lut Tawar
	(1)	(2)	(3)	(4)	(5)
1	Januari <i>January</i>				
2	Februari <i>February</i>				
3	Maret <i>March</i>				
4	April <i>April</i>				
5	Mei <i>May</i>				
6	Juni <i>June</i>				
7	Juli <i>July</i>				
8	Agustus <i>August</i>				
9	September <i>September</i>				
10	Oktober <i>October</i>				
11	November <i>November</i>				
12	Desember <i>December</i>				

Lanjutan Tabel/ *Continued Table 6.3.6*

	Bulan <i>Month</i>	IKK Kute Kebayakan	IKK Kute Panang	IKK Silih Nara	IKK Ketol
	(1)	(6)	(7)	(8)	(8)
1	Januari <i>January</i>				
2	Februari <i>February</i>				
3	Maret <i>March</i>				
4	April <i>April</i>				
5	Mei <i>May</i>				
6	Juni <i>June</i>				
7	Juli <i>July</i>				
8	Agustus <i>August</i>				
9	September <i>September</i>				
10	Oktober <i>October</i>				
11	November <i>November</i>				
12	Desember <i>December</i>				

Lanjutan Tabel/ *Continued Table* 6.3.6

	Bulan <i>Month</i>	IKK Pegasing	IKK Jagong Jeget	IKK Celala	IKK Rusip Antara
	(1)	(9)	(10)	(11)	(12)
1	Januari <i>January</i>				
2	Februari <i>February</i>				
3	Maret <i>March</i>				
4	April <i>April</i>				
5	Mei <i>May</i>				
6	Juni <i>June</i>				
7	Juli <i>July</i>				
8	Agustus <i>August</i>				
9	September <i>September</i>				
10	Oktober <i>October</i>				
11	November <i>November</i>				
12	Desember <i>December</i>				

Lanjutan Tabel/ *Continued Table 6.3.6*

	Bulan <i>Month</i>	IKK Bies	IKK Bebesen	IKK Atu Lintang	Jumlah
	(1)	(13)	(14)	(15)	(16)
1	Januari <i>January</i>				
2	Februari <i>February</i>				
3	Maret <i>March</i>				
4	April <i>April</i>				
5	Mei <i>May</i>				
6	Juni <i>June</i>				
7	Juli <i>July</i>				
8	Agustus <i>August</i>				
9	September <i>September</i>				
10	Oktober <i>October</i>				
11	November <i>November</i>				
12	Desember <i>December</i>				

Sumber : PDAM Tirta Tawar Kabupaten Aceh Tengah
 Source Tirta Tawar Waterworks of Aceh Tengah Regency

Tabel 6.3.7 Jumlah Produksi Air Minum (M³) PDAM & IKK Menurut Bulan di Kabupaten Aceh Tengah, 2021
Table Amount of PDAM & IKK Drinking Water Production (M³) by Month in Aceh Tengah Regency, 2021

	Bulan Month	PDAM Takengon	IKK Linge	IKK Bintang	IKK Lut Tawar
	(1)	(2)	(3)	(4)	(5)
1	Januari January				
2	Februari February				
3	Maret March				
4	April April				
5	Mei May				
6	Juni June				
7	Juli July				
8	Agustus August				
9	September September				
10	Oktober October				
11	November November				
12	Desember December				
	Aceh Tengah				

Lanjutan Tabel/ *Continued Table 6.3.7*

	Bulan <i>Month</i>	IKK Kute Kebayakan	IKK Kute Panang	IKK Silih Nara	IKK Ketol
	(1)	(6)	(7)	(8)	(8)
1	Januari <i>January</i>				
2	Februari <i>February</i>				
3	Maret <i>March</i>				
4	April <i>April</i>				
5	Mei <i>May</i>				
6	Juni <i>June</i>				
7	Juli <i>July</i>				
8	Agustus <i>August</i>				
9	September <i>September</i>				
10	Oktober <i>October</i>				
11	November <i>November</i>				
12	Desember <i>December</i>				
Aceh Tengah					

Lanjutan Tabel/ *Continued Table 6.3.7*

	Bulan <i>Month</i>	IKK Pegasing	IKK Jagong Jeget	IKK Celala	IKK Rusip Antara
	(1)	(9)	(10)	(11)	(12)
1	Januari <i>January</i>				
2	Februari <i>February</i>				
3	Maret <i>March</i>				
4	April <i>April</i>				
5	Mei <i>May</i>				
6	Juni <i>June</i>				
7	Juli <i>July</i>				
8	Agustus <i>August</i>				
9	September <i>September</i>				
10	Oktober <i>October</i>				
11	November <i>November</i>				
12	Desember <i>December</i>				
Aceh Tengah					

Lanjutan Tabel/ *Continued Table 6.3.6*

	Bulan <i>Month</i>	IKK Bies	IKK Bebesen	IKK Atu Lintang	Jumlah
	(1)	(13)	(14)	(15)	(16)
1	Januari <i>January</i>				
2	Februari <i>February</i>				
3	Maret <i>March</i>				
4	April <i>April</i>				
5	Mei <i>May</i>				
6	Juni <i>June</i>				
7	Juli <i>July</i>				
8	Agustus <i>August</i>				
9	September <i>September</i>				
10	Oktober <i>October</i>				
11	November <i>November</i>				
12	Desember <i>December</i>				
	Aceh Tengah				

Sumber : PDAM Tirta Tawar Kabupaten Aceh Tengah
Source : *Tirta Tawar Waterworks of Aceh Tengah Regency*

<https://acehtengahkab.bps.go.id>

Cover Bab 7

<https://acehtengahkab.bps.go.id>

BAB 7 PARIWISATA / TOURISM

PENJELASAN TEKNIS

1. **Wisatawan mancanegara** (wisman) ialah setiap pengunjung yang mengunjungi suatu negara di luar tempat tinggalnya, didorong oleh satu atau beberapa keperluan tanpa bermaksud memperoleh penghasilan di tempat yang dikunjungi dan lamanya kunjungan tersebut tidak lebih dari satu tahun (12 bulan). Definisi ini mencakup 2 (dua) kategori wisatawan mancanegara, yaitu :
 - a. Wisatawan (turis) ialah setiap pengunjung seperti definisi di atas yang tinggal paling sedikit 24 jam, akan tetapi tidak lebih dari 1 (satu) tahun di tempat yang dikunjungi, dengan maksud antara lain: berlibur, rekreasi, olah raga, bisnis, menghadiri pertemuan, studi, dan kunjungan dengan alasan kesehatan.
 - b. *Excursionist* ialah setiap pengunjung seperti definisi di atas yang tinggal kurang dari 24 jam di tempat yang

TECHNICAL NOTES

1. *An International Visitor is any person visiting a country other than his usual place of residence for any reason other than for earning income in the country visited, and the length of stay is no more than one year (12 months). This definition covers two categories of foreign visitors, namely :*
 - a. *“Tourist” is any visitor staying for at least 24 hours, but no more than one year, in the country visited, with the intention of visiting, and for any of these purposes: Pleasure, recreation and sports, Business, visiting friends and relatives, missions, attending meetings, conferences, visit for health reasons and study.*
 - b. *“Excursionist” is any visitor staying less than 24 hours in the country visited including,*

dikunjungi (termasuk “Cruise passengers”). Cruise Passengers ialah setiap pengunjung yang tiba di suatu negara di mana mereka tidak menginap di akomodasi yang tersedia di negara tersebut, misalnya dengan kapal laut.

“Cruise Passengers”, i.e. visitors arriving in a country without staying in any accommodation available in the visited country.

2. **Rata-rata lama tinggal** adalah rata-rata waktu tinggal wisatawan mancanegara di Indonesia untuk satu kali kunjungan.
 3. Usaha penyediaan akomodasi adalah usaha yang menyediakan pelayanan penginapan yang dapat dilengkapi dengan pelayanan pariwisata lainnya. Usaha penyediaan akomodasi dapat berupa hotel, vila, pondok wisata, bumi perkemahan, persinggahan karavan, dan akomodasi lainnya yang digunakan untuk tujuan pariwisata.
 4. **Hotel** adalah penyediaan akomodasi secara harian berupa kamar-kamar di dalam satu bangunan yang dapat dilengkapi dengan jasa pelayanan makan dan minum, kegiatan hiburan dan atau fasilitas lainnya. Hotel terdiri dari
2. **Average length of stay** is the average stay duration of foreign visitor in Indonesia for one trip.
 3. *The business of providing accommodation is a business that provides specialty services that can be equipped with other tourism services. It includes hotel, villa, cottage, camping, caravan stop, and other accommodation that are used for tourism purposes.*
 4. **Hotel** is a daily supply of accommodation rooms within a building which can be equipped with eating and drinking services, entertainment activities and/or other facilities. Hotel consists of a classified hotel and a non-classified hotel.

hotel berbintang dan hotel non-bintang.

5. **Hotel bintang** adalah usaha penyediaan jasa pelayanan penginapan, makan minum serta jasa lainnya bagi umum dengan menggunakan sebagian atau seluruh bangunan. Usaha ini dikelola secara komersial serta memenuhi ketentuan persyaratan sebagai hotel bintang (termasuk berlian) yang ditetapkan dalam surat keputusan instansi yang membinanya. Misalnya hotel bintang lima, hotel bintang empat dan seterusnya.
6. **Tingkat penghunian kamar hotel** adalah persentase banyaknya malam kamar yang dihuni terhadap banyaknya malam kamar yang tersedia.
7. **Rata-rata lamanya tamu menginap** adalah banyaknya malam tempat tidur yang terpakai (malam tamu) dengan banyaknya tamu yang menginap di hotel atau akomodasi lainnya.
5. *A star hotel is the business of providing an accommodation, eating and drinking as well as other services for the public by using a building or a part of a building. It is managed commercially and meets specified requirements as a star hotel (including diamonds) set forth in the decree of fostering agency. For example, five star hotel, four star hotel, and so on.*
6. *Room occupancy rate is the number of room-nights occupied divided by the number of room-nights available, multiplied by 100 percent.*
7. *Average length of stay is the number of bed-nights used (guest night) divided by the number of guests coming to spend the night at the accommodation.*

<https://acehtengahkab.bps.go.id>

Tabel 7.1 Daftar Hotel/Losmen/Mess/Penginapan di Kabupaten Aceh Tengah, 2021
Table List Of Hotels/Inns/Mess in Aceh Tengah Regency, 2021

Nama Hotel/Losmen/ Mess/Penginapan <i>Hotel/ Inns/ Mess Names</i>		Alamat <i>Address</i>
(1)	(2)	
1	Hotel Grand Renggali	Jl. Takengon - Bintang, Ujung Baro Telp. 0643 - 21144, 21352 Fax. 0643 - 21630
2	Hotel Mahara	Jl. Sengeda No. 568 Telp. 0643 - 21728/24291
3	Hotel Grand Penemas	Jl. Gempar Alam. No.25 Komplek Terminal Bus Takengon Telp. 0643 - 22492
4	Hotel Triarga	Jl. Pasar Inpres III. No.477 Telp. 0643 - 21073
5	Hotel Linge Land	Jl. Yos Sudarso No.477 Telp. 0643 - 21073
6	Hotel Bunda	Jl. Lebekader, Simpang IV, Reje Bukit Telp. 0643 - 23925
7	Wisma Umah Opat	Jl. Bireuen – Takengon Telp. 0643 - 21813
8	Losmen Fajar	Jl. Mahkamah No.8
9	Losmen Batang Ruang	Jl. Sentosa No. 7 Telp. 0643 - 21524)
10	Penginapan Libra Indah	Jl. Yos Sudarso No.477 Telp. 0643 - 21073
11	Penginapan Mutiara	Jln. Lembaga No. 105, Blang Kolak II Telp. 0643 - 22685
12	Hotel Merlin	Jln. Yossudarso, Kp. Tansaril, Kec Bebesen Telp. 0643 - 22739
13	Hotel Arizona	Jln. Sengeda No. 01 Takengon
14	Wisma Intan	Jln. Mersa No.29 Kp. Merah Mersah
15	Hotel Bayu Hill	Jln. Lebe Kader Lr. SMEA
16	Hotel Syariah Darussalam	Jln. Lintang Lr.E.Mogan No. 2 Takengon

17	Penginapan Nacara	Jln. MJM
18	Hotel Jeddah	Jln. Sengeda No. 01 Takengon
19	Wiswa Beranang	Jln. Abdul Wahab Kec. Kebayakan
20	Losmen Arizona Guest House	Jln. Gempar Alam Kec. Kebayakan
21	Wisma Harapan Jaya	Jln. Lintang Takengon
22	Vila Mahkota Raja	Kala Kebayakan
23	Penginapan Qahawa	Jl. Yos Sudarso
24	Penginapan El Jadid	Mendale Kebayakan
25	Hotel Arafah	Kebayakan
26	Arizona Hotel	Blang Mersa, Lut Tawar
27	Penginapan Ranggalayoni	Kebayakan

Sumber : Dinas Pariwisata, Kepemudaan, dan Olahraga Kabupaten Aceh Tengah
Source : *Tourism, Youth, and Sport Office of Aceh Tengah Regency*

Tabel 7.2 Daftar Restoran/Rumah Makan/Café di Kabupaten Aceh Tengah, 2021
List Of Restaurants/Café in Aceh Tengah Regency, 2021

Nama Restoran/ Resto/ Kafe Restaurants/ Café Names		Alamat Address
(1)	(2)	(3)
1	RM. Sahabat Baru	Jl. Terminal Kec. Bebesen
2	RM. Arena Jadi	Jl. Terminal Kec. Bebesen
3	Kenari Rezeki Café	Jl. Kebayakan Kec. Kebayakan
4	Café Simpang Lima	Jl. Lebe Kader Kec. Lut Tawar
5	Datu Coffe	Jl. Sengeda Kec. Lut Tawar
6	Horas Coffe	Jl. Sengeda Kec. Lut Tawar
7	Warkop Nacara	Jl. Sengeda Kec. Lut Tawar
8	Mandala Coffe	Jl. sengeda Kec. Bebesen Hp. 085260259747
9	Amanda Café	Jl. Terminal Kec. Bebesen
10	Idola Resto	Jl. terminal Kec. Bebesen
11	Bergendal Coffe	Jl. Mess Time Ruang Kec. Bebesen
12	Ayam Penyet	Jl. Lintang Kec. Kebayakan
13	Jjl Café	Jl. Lintang Kec. Kebayakan
14	Lintang Café	Jl. Lintang Kec. Kebayakan
15	Infinity	Jl. Lintang Kec. Kebayakan
16	Ayam Lepas	Jl. Lintang Kec. Kebayakan
17	Rumah Bunga Coffe	Jl. RSU Datu Beru Kec. Kebayakan
18	Bayakmi Kupi	Jl. RSU Datu Beru Kec. Kebayakan
19	Hr Coffe	Simpang Empat Kec. Bebesen
20	Bumi Aceh Coffe	Jl. Lebe Kader Kec. Bebesen
21	Arb Coffe	Jl. Lebe Kader Kec. Bebesen
22	Smile Café	Jl. Lembaga Pemasarakatan Kec. Bebesen

23	Oz Café	Lemah Burbana Kec. Bebesen
24	Wrb Coffe	Jl. Yos Sudarso Kec. Bebesen
25	Coffe Anan	Jl. Lebe Kader Kec. Bebesen
26	Batas Kota	Jl. Paya Tumpi Kec. Bebesen
27	Asa Coffe	Jl. Lebe Kader Kec. Bebesen
28	Hip Burger	Jl. Mersa Kec. Lut Tawar
29	Tkj Café	Jl. Kebet Kec. Bebesen
30	Pondok Wen Roa	Jl. Kebet Kec. Bebesen
31	Totor Café	Jl. Nunang Antara Kec. Kebayakan
32	Galery Kopi Gayo	Kec. Pegasing
33	Follback Cafe	Reje Bukit
34	Hitam Putih	Jl. Terminal Paya Ilang Kec. Bebesen
35	Pahlawan Coffe	Simpang Empat Kec. Bebesen

Sumber : Dinas Pariwisata, Kepemudaan, dan Olahraga Kabupaten Aceh Tengah
Source : *Tourism, Youth, and Sport Office of Aceh Tengah Regency*

Tabel 7.3 Daftar Nama-nama Tempat Wisata Andalan di Kabupaten Aceh Tengah, 2021
Names Of Top Tourist Destination in Aceh Tengah Regency, 2021

Nama Tempat Wisata Andalan <i>Top Tourist Destination</i>		Lokasi <i>Lokasi</i>
(1)	(2)	
1	Arena Pacuan Kuda Blang	Pegasing Kec. Pegasing
2	Desa Wisata Kelitu	Kp. Kelitu Kec. Bintang
3	Umah Pitu Ruang Linge/Kuburan Reje Linge	Buntul Linge Kec. Linge
4	Umah Pitu Ruang Kemili	Kp. Kemili Kec. Bebesen
5	Ceruk Mendale	Kec. Kebayakan
6	Agro Wisata dan Wisata Kuliner Kebun Nenas pegasing	Pegasing Kec. Pegasing
7	Agro Wisata Star Kopi Batu Lintang	Kp. Merah Mege Kec. Batu Lintang
8	Taman Buru Linge	kec. Linge
9	Objek Wisata Karang Ampar	Kec. Ketol
10	Ujung Paking	Kec. Bintang
11	Air Terjun Mengaya	Kp. Mengaya Kec. Bintang
12	Pantan Terong	Kp. Bahgie Kec. Bebesen
13	Pante Pukes	Kp. Mendale Kec. Kebayakan
14	Pante Gemasih	Kec. Kebayakan
15	Pante Ketibung	Kec. Kebayakan
16	Pante Menye	Kp. Genuren Kec. Bintang
17	Atu Tamon Resort	Mendale Kec. Kebayakan
18	Ujung Senang	Kec. Kebayakan
19	Ulung-ulung	Kec. Kebayakan
20	Weh Porak Silih Nara	Kec. Silih Nara

21	Ujung Bintang	Kec. Bintang
22	Ujung Sere	Kec. Bintang
23	Ujung Peningon	Kec. Bintang
24	Ujung Nunang	Kec. Lut Tawar
25	Ujung Batu Atas	Kec. Lut Tawar
26	Kekil	Kec. Lut Tawar
27	Ujung Noangi Kenyeren	Kec. Lut Tawar
28	Lung Toweren	Kec. Lut Tawar
29	Batur Teluk Mepar	Kec. Kebayakan
30	Bur Rintis	Kec. Bebesen
31	Lancuk Laweng	Kec. Lut Tawar
32	Bur Telege	Kec. Lut Tawar
33	Air Terjun Bur Bulet	Kec. Pegasing
34	Air Terjun Pilar Silih Nara	Kec. Silih Nara
35	Atu Belah	Kp. Penarun Kec. Linge
36	Atu Berukum/Atu Canang	Kp. Serule Kec. Bintang
37	Gua Loyang Koro	Kp. Toweren Kec. Lut Tawar
38	Loyang Datu	Kp. Robel Kec. Linge
39	Loyang Peteri Pukes	Kp. Mendale Kec. Kebayakan
40	Peninggalan Rumah Safruddin Prawiranegara	Kec. Silih Nara
41	Makan Reje Linge	Kec. Linge
42	Masjid Tua Kebayakan	Kec. Kebayakan
43	Masjid Tua Rawe	Kec. Lut Tawar
44	Makam Muyang Sengeda	Kampung Serule
45	Makam Muyang Kaya	Kampung Serule
46	Kuburan Cik Serule	Kampung Serule
47	Terbol/Jeret Terbang/Mesjid Asal/Medinah	Bultul linge
48	Muyam Gerpa	Kampung Gerpa

Tourism

49	Muyam Sesup Serule	Serule
50	Masjid Tue Asir-Asir	Kp.Asir-Asir
51	Dermaga Lukup Penalam	Kp. Dedalu Kec. Lut Tawar
52	Lekas	Kec. Lut Tawar
53	Grafiti Tanoh Gayo	Bur Gayo Kec. Lut Tawar
54	Water Park Pegasing	Pegasing Kec. Pegasing
55	Water Park Pedemun	Kp. Pedemun Kec. Lut Tawar
56	PLTA Silih Nara	Kec. Silih Nara
57	Arung Jeram	Kec. Pegasing

Sumber : Dinas Pariwisata, Kepemudaan, dan Olahraga Kabupaten Aceh Tengah
Source : *Tourism, Youth, and Sport Office of Aceh Tengah Regency*

Tabel 7.4 Jumlah Hotel/Losemen/Mess/Penginapan Menurut Kecamatan di Kabupaten Aceh Tengah, 2021
Number Of Hotels, Inn by Subdistrict In Aceh Tengah Regency, 2021

Kecamatan Subdistrict	Hotel Berbintang Star Hotel	Hotel Melati Hotel	Losmen/ Penginapan/ Mess Inn/ Mess	Jumlah Total
(1)	(2)	(3)	(4)	(5)
1	Linge			
2	Atu Lintang			
3	Jagong Jeget			
4	Bintang			
5	Lut Tawar			
6	Kebayakan			
7	Pegasing			
8	Bies			
9	Bebesen			
10	Kute Panang			
11	Silih Nara			
12	Ketol			
13	Celala			
14	Rusip Antara			
Aceh Tengah				

Sumber : Dinas Pariwisata, Kepemudaan, dan Olahraga Kabupaten Aceh Tengah
Source : *Tourism, Youth, and Sport Office of Aceh Tengah Regency*

Tabel 7.5 Jumlah Restoran/ Warung Makan Menurut Kecamatan di Kabupaten Aceh Tengah, 2021
Number Of Restaurants/ Food Stals by Subdistrict In Aceh Tengah Regency, 2021

	Kecamatan Subdistrict	Restoran Restaurants/	Warung Makan Food Stals
	(1)	(2)	(3)
1	Linge		
2	Atu Lintang		
3	Jagong Jeget		
4	Bintang		
5	Lut Tawar		
6	Kebayakan		
7	Pegasing		
8	Bies		
9	Bebesen		
10	Kute Panang		
11	Silih Nara		
12	Ketol		
13	Celala		
14	Rusip Antara		
	Aceh Tengah		

Sumber : Dinas Pariwisata, Kepemudaan, dan Olahraga Kabupaten Aceh Tengah
Source : *Tourism, Youth, and Sport Office of Aceh Tengah Regency*

Tabel 7.6 Jumlah Wisatawan yang Berkunjung ke Kabupaten Aceh Tengah Menurut Bulan, 2020
Table Numbers Of Tourist Visiting Aceh Tengah Regency by Month , 2020

	Bulan <i>Month</i>	Wisatawan Lokal <i>Local Tourists</i>	Wisatawan Luar Negeri <i>Foreign Tourists</i>
	(1)	(2)	(3)
1	Januari/ <i>January</i>		
2	Februari/ <i>February</i>		
3	Maret/ <i>March</i>		
4	April/ <i>April</i>		
5	Mei/ <i>May</i>		
6	Juni/ <i>June</i>		
7	Juli/ <i>July</i>		
8	Agustus/ <i>August</i>		
9	September/ <i>September</i>		
10	Oktober/ <i>October</i>		
11	November/ <i>November</i>		
12	Desember/ <i>December</i>		
Aceh Tengah			

Sumber : Dinas Pariwisata, Kepemudaan, dan Olahraga Kabupaten Aceh Tengah
Source : *Tourism, Youth, and Sport Office of Aceh Tengah Regency*

Tabel 7.7 Jumlah Wisatawan yang Berkunjung ke Kabupaten Aceh Tengah Menurut Bulan, 2021
Numbers Of Tourist Visiting Aceh Tengah Regency by Month , 2021

	Bulan <i>Month</i>	Wisatawan Lokal <i>Local Tourists</i>	Wisatawan Luar Negeri <i>Foreign Tourists</i>
	(1)	(2)	(3)
1	Januari/ <i>January</i>		
2	Februari/ <i>February</i>		
3	Maret/ <i>March</i>		
4	April/ <i>April</i>		
5	Mei/ <i>May</i>		
6	Juni/ <i>June</i>		
7	Juli/ <i>July</i>		
8	Agustus/ <i>August</i>		
9	September/ <i>September</i>		
10	Oktober/ <i>October</i>		
11	November/ <i>November</i>		
12	Desember/ <i>December</i>		
Aceh Tengah			

Sumber : Dinas Pariwisata, Kepemudaan, dan Olahraga Kabupaten Aceh Tengah
Source : *Tourism, Youth, and Sport Office of Aceh Tengah Regency*

<https://acehtengahkab.bps.go.id>

Cover Bab 8

<https://acehtengahkab.bps.go.id>

BAB 8 TRANSPORTASI DAN KOMUNIKASI / TRANSPORTATION AND COMMUNICATION

PENJELASAN TEKNIS

1. **Kendaraan bermotor** adalah setiap kendaraan yang digerakkan oleh peralatan teknik yang ada pada kendaraan tersebut, biasanya digunakan untuk angkutan orang atau barang di atas jalan raya selain kendaraan yang berjalan di atas rel. Kendaraan bermotor yang dicatat adalah semua jenis kendaraan kecuali kendaraan bermotor TNI/Polri dan Korps Diplomatik.
2. **Mobil penumpang** adalah setiap kendaraan bermotor yang dilengkapi dengan tempat duduk untuk sebanyak-banyaknya delapan orang, tidak termasuk tempat duduk untuk pengemudi, baik dilengkapi atau tidak dilengkapi bagasi.
3. **Mobil bis** adalah setiap kendaraan bermotor yang dilengkapi dengan tempat duduk untuk lebih dari delapan orang, tidak termasuk tempat duduk untuk pengemudi, baik dilengkapi atau tidak dilengkapi bagasi.

TECHNICAL NOTES

1. **Motor vehicles** are any kind of vehicles motorized by machine set up in those vehicles, they are usually used for transporting peoples or goods on roads except vehicles moving along a railway line. The data cover all kinds of motor vehicles except those belong to Indonesia Army Force Indonesian State Police and Diplomatic Corps.
2. **Passenger cars** are any motor vehicles with no more than eight seats, excluding seat for driver, it can be with or without hoot.
3. **Buses** are large passenger cars having seats for more than eight passengers, excluding seat for driver, it can be with or without hoot.

4. **Mobil truk** adalah setiap kendaraan bermotor yang digunakan untuk angkutan barang, selain mobil penumpang, mobil bis dan kendaraan bermotor roda dua.
 5. **Kereta api** adalah kendaraan dengan tenaga gerak (listrik, diesel atau tenaga uap) yang berjalan sendiri maupun dirangkai dengan kendaraan lain, yang akan atau sedang bergerak di atas rel, terdiri dari kereta penumpang dan kereta barang.
 6. **Kilometer penumpang** adalah jumlah kilometer dari semua penumpang yang berangkat. Besaran ini merupakan penjumlahan jarak asal tujuan masing-masing penumpang.
 7. **Rata-rata jarak perjalanan per penumpang** adalah rata-rata yang ditempuh oleh setiap penumpang, atau jumlah kilometer penumpang dibagi dengan jumlah penumpang berangkat.
 8. **Kilometer ton** adalah jumlah kilometer semua ton yang diangkut. Besaran ini merupakan hasil
4. **Trucks** are any motor vehicles used to transport goods excluding passenger cars, buses, and motorcycles.
 5. **Train** is a coach or a number of coaches joined together, moving along a railway line. It can be passenger train or freight train.
 6. **Passenger kilometer** is total kilometers of all departing passenger. This measurement is the sum of distance between the place of origin and the place of destination taken by all passengers.
 7. **Mean distance of journey per passenger** is mean distance taken by each passenger or total of passenger-kilometer divided by the number of departing passengers.
 8. **Ton-kilometer** is total kilometer of all cargoes carried. This is the sum of distance from area of origin to area

- penjumlahan jarak asal tujuan masing-masing barang dalam ton.
9. **Rata-rata jarak angkut barang** adalah rata-rata jarak yang ditempuh oleh setiap ton barang atau jumlah kilometer ton dibagi dengan ton dimuat.
10. **Kunjungan kapal** adalah kapal yang datang di pelabuhan baik untuk berlabuh di perairan maupun bersandar di dermaga.
11. **Gross Ton (GT)** adalah volume ruangan kapal dalam m³, kecuali terowongan, lubang poros baling-baling, tempat jangkar, dan alas ganda.
12. **Sertifikat Operator Pesawat Udara** adalah tanda bukti terpenuhinya standar dan prosedur dalam pengoperasian pesawat udara oleh perusahaan angkutan udara niaga.
13. **Sertifikat Pengoperasian Pesawat Udara** adalah tanda bukti terpenuhinya standar dan prosedur dalam pengoperasian pesawat udara untuk kegiatan angkutan udara bukan niaga.
- of destination for each ton of cargoes.*
9. **Mean distance of cargoes loaded** is mean distance of each ton of cargoes loaded or total ton-kilometer divided by total ton of cargoes loaded.
10. **Ship call** is a ship arriving at a port either for mooring or berthing.
11. **Gross Ton (GT)** is total volume of all room in a ship (m³), excluding the volume of tunnel, the axle of propellers, the anchor, and the chain locker.
12. **Aircraft Operator Certificate (AOC)** is clearance of compliance to the standards and procedures in aircraft operations by the commercial air transport companies.
13. **Operating Certificate (OC)** is clearance of compliance to the standards and procedures in aircraft operations for non commercial air transport activities.

14. **Kantor Pos** adalah tempat pemberi pelayanan komunikasi tertulis dan atau surat elektronik, layanan paket, layanan logistik, layanan transaksi keuangan, dan layanan keagenan pos untuk kepentingan umum. Rumah pos berfungsi sama seperti kantor pos dan kantor pos pembantu, bedanya rumah pos biasanya terletak di daerah terpencil.
 15. **Telekomunikasi** adalah setiap pemancaran, pengiriman dan atau penerimaan dari setiap informasi dalam bentuk tanda-tanda, isyarat, tulisan, gambar, suara dan bunyi melalui sistem kawat, optik, radio atau sistem elektromagnetik lainnya.
 16. **Jaringan telekomunikasi** adalah rangkaian perangkat telekomunikasi dan kelengkapannya yang digunakan dalam bertelekomunikasi.
 17. Telepon tetap kabel dalam Susenas disebut **telepon rumah** adalah jaringan telekomunikasi menggunakan perangkat telepon tetap dengan kabel yang secara umum diatur oleh standar-standar teknis dengan menggunakan suatu
14. **Post Office** is a service provider facility of written communication and or electronic mail, parcel service, logistics services, financial transaction services, and postal services to the public. Postal house has the same function as the post office and subsidiary of post office, the difference is that postal house is usually located in remote areas.
 15. **Telecommunication** includes every transmitting, delivering and or receiving from every information of marking, signal, article, picture, sound and voice through strand of wire system, optic, radio or other electromagnetic system.
 16. **Telecommunication network** is peripheral network of telecommunication and its equipment used in the means of telecommunication.
 17. Fixed line telephone based on Susenas called **home phone** is a telecommunication network using fixed line telephone device which is generally regulated by technical standards, using a phone number, also known as the Public Switched Telephone Network (PSTN). It is

nomor telepon, dikenal pula sebagai Public Switched Telephone Network (PSTN). Pada umumnya dimanfaatkan untuk telepon rumah dan jaringan internet, memiliki kemampuan menghantarkan sinyal dengan kuat dan jelas dengan biaya yang relatif lebih murah.

18. **Telepon bergerak seluler** adalah perangkat telekomunikasi elektronik yang mempunyai kemampuan dasar yang sama dengan telepon tetap kabel, namun dapat dibawa ke mana-mana (portable, mobile) dan tidak perlu disambungkan dengan jaringan telekomunikasi kabel. Selain berfungsi sebagai telepon, telepon seluler modern biasanya mendukung layanan tambahan seperti Short Messages Services (SMS), Multimedia Messages Service (MMS), e-mail dan akses Internet, aplikasi bisnis dan permainan, serta fotografi. Saat ini, Indonesia mempunyai dua sistem jaringan telepon bergerak seluler yaitu Global System for Mobile Telecommunications (GSM) dan CDMA.

19. **Internet** adalah sebuah jaringan komputer publik di seluruh dunia.

generally used for home phone and Internet networks, has the ability to deliver a strong and clear signal with a relatively low cost.

18. **Cellular mobile phone** is an electronic telecommunication device which has the same basic capabilities with fixed cables, but can be taken anywhere (portable, mobile) and does not need to be connected to the wired telecommunications networks. In addition to functioning as a telephone, modern mobile phone typically supports additional services such as Short Messages Services (SMS), Multimedia Messages Service (MMS), e-mail and access to the Internet, business applications and games, as well as photography. Currently, Indonesia has two cellular mobile telephone network system that are GSM (Global System for Mobile Telecommunications) and Code Division Multiple Access (CDMA).

19. **The internet** is a worldwide public computer network. It provides

Internet menyediakan akses ke sejumlah layanan komunikasi termasuk World Wide Web dan membawa email, berita, hiburan dan file data.

20. Penyiaran Radio mencakup penyiaran sinyal suara melalui studio penyiaran radio dan fasilitas untuk transmisi program yang berhubungan dengan masyarakat, termasuk mengumpulkan dan menyalurkan program melalui kabel atau satelit, internet (stasiun radio internet), termasuk penyiaran data yang terintegrasikan dengan penyiaran radio.
21. Penyiaran dan pemrograman televisi mencakup pembuatan program saluran televisi lengkap dari komponen program yang dibeli (seperti film, dokumenter, dan lain-lain), komponen program yang dihasilkan sendiri (seperti berita lokal, laporan langsung) atau kombinasi keduanya, pemrograman dari saluran video atas dasar permintaan, dan penyiaran data yang diintegrasikan dengan siaran televisi. Program televisi lengkap dapat disiarkan sendiri atau melalui distribusi pihak ke tiga, seperti perusahaan kabel atau provider

access to a number of communication services including the World Wide Web and carries e-mail, news, entertainment and data files.

20. *Radio broadcasting includes voice signals broadcasting through radio broadcasting studios and facilities for the programs transmission related to community, including collecting and distributing programs via cable or satellite, internet (internet radio station), including integrated data broadcasting with radio broadcasting.*
21. *Broadcasting and television programming includes the manufacture of a complete television channel program from purchased program components (such as films, documentaries, etc.), own produced program components (such as local news, live reports) or a combination of both, the programming of the video channel on the basis of demand, and data broadcasting integrated with television broadcasting. Complete television program can broadcast their own or through a third party distribution, such as cable companies or satellite television*

televisi satelit. Pemrograman dapat bersifat umum atau khusus (misalnya format terbatas seperti program berita, olah raga, pendidikan atau program yang ditujukan untuk anak muda), dapat dibuat dengan bebas tersedia untuk pemakai atau dapat hanya tersedia atas dasar langganan.

22. Penerbitan surat kabar, jurnal, dan buletin/Majalah mencakup usaha penerbitan surat kabar dan surat kabar iklan, jurnal, buletin, majalah umum dan teknis, komik termasuk penerbitan jadwal radio dan televisi, dan sebagainya.
23. Koran atau surat kabar adalah suatu penerbitan yang ringan dan mudah dibuang, biasanya dicetak pada kertas berbiaya rendah yang disebut kertas koran, yang berisi berita-berita terkini dalam berbagai topik. Topiknya bisa berupa even politik, kriminalitas, olahraga, tajak rencana, dan cuaca. Jenis surat kabar umum biasanya diterbitkan setiap hari, kecuali pada hari-hari libur. Surat kabar sore juga umum di beberapa negara. Selain itu, juga terdapat surat kabar mingguan yang biasanya lebih kecil dan kurang

providers. Programming can be general or specific (e.g. limited formats such as news programs, sports, education or programs aimed at young people), can be made freely available to users or can only available on a subscription basis.

22. *Newspapers, journals, and bulletin/magazine publishing include newspapers and newspaper advertisements, journals, bulletin, general and technical magazines, comic, including radio and television schedule publishing, and so on.*
23. *Newspaper is a lightweight publication but easily disposed of, usually printed on low-cost paper called newsprint, containing the latest news on various topics. Topics can include political events, crime, sports, editorials, and weather. Common types of newspapers are usually published daily, except on holidays. Afternoon newspapers are also common in some countries. In addition, there is also a weekly newspaper that is usually smaller and less prestigious than the daily newspaper and its contents are usually more entertainment.*

prestisius dibandingkan dengan surat kabar harian dan isinya biasanya lebih bersifat hiburan.

24. Tabloid adalah istilah suatu format surat kabar yang lebih kecil (597 mm × 375 mm) dari ukuran standar koran harian. Istilah ini biasanya dikaitkan dengan penerbitan surat kabar reguler non harian (bisa mingguan, dwimingguan, dll), yang terfokus pada hal-hal yang lebih “tidak serius”, terutama masalah selebritas, olah raga, kriminal, dll.
25. Jurnal adalah majalah yang khusus memuat artikel dalam suatu bidang ilmu tertentu.
26. Buletin adalah publikasi organisasi yang mengangkat perkembangan suatu topik atau aspek tertentu dan diterbitkan/dipublikasikan secara teratur (berkala) dalam waktu yang relatif singkat (harian hingga bulanan). Buletin ditujukan kepada khalayak yang lebih sempit, yang berkaitan dengan bidang tertentu saja. Tulisan dalam buletin umumnya singkat dan padat (mirip berita), menggunakan bahasa yang formal, dan banyak istilah teknis berkaitan dengan bidang tersebut.
24. *Tabloid is a smaller term format of newspaper (597 mm × 375 mm) than a standard size daily newspaper. This term is usually associated with the publishing of non-daily regular newspapers (can be weekly, biweekly, etc.), which focus on the things that are “not too serious”, especially the problem of celebrity, sports, crime, etc.*
25. *Journal is a special magazine that publish an article in a particular field of science.*
26. *Bulletin is a publication of an organization that raised the development of a particular topic or aspect and issued/published regularly (periodically) in a relatively short time (daily to monthly). Bulletin is addressed to a narrower audience, which relates to a particular field. Posts in bulletin are generally short and concise (similar to news), using formal language and a lot of technical terms related to the field.*
27. *Magazine is a periodical publication containing a variety of articles on*

27. Majalah adalah penerbitan berkala yang berisi bermacam-macam artikel dalam subyek yang bervariasi. Majalah biasa diterbitkan mingguan, dwimingguan atau bulanan. Majalah biasanya memiliki artikel mengenai topik populer yang ditujukan kepada masyarakat umum dan ditulis dengan gaya bahasa yang mudah dimengerti oleh banyak orang.
28. Oplah adalah jumlah barang yang tercetak dalam satuan eksemplar.
29. Bioskop adalah pertunjukkan yang diperlihatkan dengan gambar (film) yang disorot sehingga dapat bergerak. Bioskop juga diartikan sebagai tempat untuk menonton pertunjukkan film dengan menggunakan layar lebar, dimana gambar film diproyeksikan ke layar menggunakan proyektor.
- varied subjects. Regular magazine published weekly, biweekly or monthly. Magazines usually have articles on popular topics which are addressed to the general public and written in a style that is easily understood by many people.*
28. *The circulation is the number of items printed in units of copies.*
29. *Cinema is a show that is shown with the image (film) highlighted so it can move. Cinema also be interpreted as a place to watch the shows using a wide screen movies, where the film images projected onto a screen using a projector.*

ULASAN

Jalan merupakan prasarana pengangkutan yang penting untuk memperlancar kegiatan perekonomian. Makin meningkatnya usaha pembangunan jalan makin memudahkan mobilitas penduduk dan memperlancar lalu lintas barang dari satu daerah ke daerah lain.

Panjang jalan di seluruh wilayah Kabupaten Aceh Tengah mencapai 801,30 km, dimana bila dilihat dari jenis permukaannya 557,99 km sudah diaspal, 125,66 km kerikil dan sisanya 117,65 tanah.

DESCRIPTION

Road is the most important transportation utility in running economical activities. The effort of developing and facilitating the mobility and goods traffic from one area to other area.

The length of road in the whole Aceh Tengah Regency is 801,30 km, 557,99 km of it is a pavement road, 125,66 km rock and the remaining 117,65 km dirt road.

<https://acehtengahkab.go.id>

8.1 TRANSPORTASI / TRANSPORTATION

Tabel 8.1.1 Panjang Jalan Menurut Tingkat Kewenangan Pemerintahan di Kabupaten Aceh Tengah (km), 2019–2021
Length of Road by Level of Government Authority in Aceh Tengah Regency (km), 2019–2021

Tingkat Kewenangan Pemerintahan <i>Level of Government Authority</i>		2019	2020	2021
(1)		(2)	(3)	(4)
1	Negara <i>State</i>	-	-	-
2	Provinsi <i>Province</i>	-	-	-
3	Kabupaten <i>Regency</i>	801,30	801,30	801,30
Aceh Tengah		801,30	801,30	801,30

Sumber : Dinas Pekerjaan Umum dan Penataan Ruang Kabupaten Aceh Tengah
Source : *Public Works and Spatial Planning Office Of Aceh Tengah Regency*

Tabel 8.1.2 Panjang Jalan Menurut Jenis Permukaan Jalan di Kabupaten Aceh Tengah (km), 2019–2021
Length of Road by Type of Road Surface in Aceh Tengah Regency (km), 2019–2021

Jenis Permukaan Jalan <i>Type of Road Surface</i>		2019	2020	2021
(1)		(2)	(3)	(4)
1	Aspal <i>Paved</i>	541,75	587,82	596,44
2	Kerikil <i>Gravel</i>	233,35	207,43	184,35
3	Tanah <i>Soil</i>	26,20	6,05	20,51
4	Lainnya <i>Others</i>	0,00	0,00	0,00
Aceh Tengah		801,30	801,30	801,30

Sumber : Dinas Pekerjaan Umum dan Penataan Ruang Kabupaten Aceh Tengah
Source : *Public Works and Spatial Planning Office Of Aceh Tengah Regency*

Tabel 8.1.3 Panjang Jalan Menurut Kondisi Jalan di Kabupaten Aceh Tengah (km), 2019–2021
Length of Road by Condition of Roads in Aceh Tengah Regency (km), 2019–2021

Kondisi Jalan <i>Condition of Roads</i>		2019	2020	2021
(1)		(2)	(3)	(4)
1	Baik <i>Good</i>	376,22	390,36	409,95
2	Sedang <i>Moderate</i>	43,11	72,45	54,13
3	Rusak <i>Damage</i>	122,42	106,90	101,47
4	Rusak Berat <i>Severely Damaged</i>	259,55	231,59	235,94
Aceh Tengah		801,30	801,30	801,30

Sumber : Dinas Pekerjaan Umum dan Penataan Ruang Kabupaten Aceh Tengah
Source : *Public Works and Spatial Planning Office Of Aceh Tengah Regency*

Tabel 8.1.4 Panjang Jalan Menurut Kelas Jalan di Kabupaten Aceh Tengah (km), 2019–2021
Table Length of Road by Class of Road in Aceh Tengah Regency (km), 2019–2021

Kelas Jalan Class of Roads		2019	2020	2021
(1)	(2)	(3)	(4)	(4)
1	Kelas I	-	-	-
2	Kelas II	-	-	-
3	Kelas III	-	-	-
4	Kelas III A	5,20	5,20	5,20
5	Kelas III B	37,49	37,49	37,49
6	Kelas III C	758,61	758,61	758,61
7	Lainnya Others	-	-	-
Aceh Tengah		801,30	801,30	801,30

Sumber : Dinas Pekerjaan Umum dan Penataan Ruang Kabupaten Aceh Tengah
Source Public Works and Spatial Planning Office Of Aceh Tengah Regency

Tabel 8.1.5 Jumlah Kendaraan Bermotor yang Terdaftar Menurut Jenis Kendaraan di Kabupaten Aceh Tengah, 2019-2021
Number Of Vehicles Registered by Type in Aceh Tengah Regency, 2019-2021

Jenis Kendaraan <i>Type of Vehicle</i>		2019	2020	2021
	(1)	(2)	(3)	(4)
1	Mobil Penumpang <i>Passenger Car</i>	5 773	5 955	4 823
2	Mobil Barang <i>Freight Cars</i>	1 978	1 788	1 535
3	Bus <i>Bus</i>	8	4	4
4	Sepeda Motor <i>Motorcycle</i>	24 024	22 241	22 416
5	Kendaraan Khusus <i>Special Vehicle</i>	20	17	11
6	Becak <i>Motorcycle Rickshaw</i>	-	-	-
Aceh Tengah		31 803	30 005	28 789

Sumber : Polres Aceh Tengah
Source : Police Department of Aceh Tengah Regency

Tabel 8.1.6 Jumlah Kendaraan Bermotor yang Terdaftar Menurut Jenis dan Bulan di Kabupaten Aceh Tengah, 2021
Table *Number Of Vehicles Registeres by Type and Month in Aceh Tengah Tgency, 2021*

	Bulan <i>Month</i>	Mobil Penumpang <i>Passenger Car</i>	Mobil Barang <i>Freight Car</i>	Bus <i>Bus</i>	Sepeda Motor <i>Motor cycle</i>	Kendaraan Khusus <i>Special Vehicle</i>	Becak Motor cycle <i>Rickshaw</i>
	(1)	(2)	(3)	(4)	(5)	(6)	(7)
1	Januari <i>January</i>	393	145	1	2 224	0	0
2	Februari <i>February</i>	339	26	0	1 648	0	0
3	Maret <i>March</i>	374	144	0	1 996	1	0
4	April <i>April</i>	359	122	0	1 787	0	0
5	Mei <i>May</i>	319	93	0	1 575	0	0
6	Juni <i>June</i>	417	144	0	2 062	0	0
7	Juli <i>July</i>	398	144	0	1 767	1	0
8	Agustus <i>August</i>	383	131	0	1 548	0	0
9	September <i>September</i>	450	133	0	1 595	0	0
10	Oktober <i>October</i>	424	126	0	1 803	0	0
11	November <i>November</i>	445	147	0	1 937	5	0
12	Desember <i>December</i>	522	180	3	2 474	4	0
Aceh Tengah		4 823	1 535	4	22 416	11	0

Sumber : Polres Aceh Tengah
Source *Police Department of Aceh Tengah Regency*

8.2 KOMUNIKASI / COMMUNICATION

Tabel 8.2.1 Kode Pos dan Jumlah Kantor Pos Pembantu Menurut Kecamatan Di Kabupaten Aceh Tengah, 2021
Postal Code and Number Of Post Office Subsidiaries By Subdistrict in Aceh Tengah Regency, 2021

	Kecamatan <i>Subdistrict</i>	Kode Pos <i>Postal Code</i>	Jumlah Unit Pelayanan <i>Number of Post Office Service Unit</i>
	(1)	(2)	(3)
1	Linge	24563	
2	Atu Lintang	24563	
3	Jagong Jeget	24563	
4	Bintang	24571	
5	Lut Tawar	24512	
6	Kebayakan	24518	
7	Pegasing	24561	
8	Bies	24561	
9	Bebesen	24552	
10	Kute Panang	24552	
11	Silih Nara	24562	
12	Ketol	24562	
13	Celala	24562	
14	Rusip Antara	24562	
	Aceh Tengah	24500	

Sumber : PT Pos Indonesia Takengon 24500
Source : *Post Office Takengon 24500*

Tabel 8.2.2 Jumlah Surat Biasa yang Dikirim dan Diterima di Kabupaten Aceh Tengah, 2021
Number of Regular Mail (Outgoing & Incoming) in Aceh Tengah Regency, 2021

	Kantor Pos <i>Post Office</i>	Surat Biasa <i>Regular Mail</i>	
		Surat Keluar <i>Outgoing Mail</i>	Surat Masuk <i>Incoming Mail</i>
	(1)	(2)	(3)
1	Takengon 24500		
2	Pegasing 24561		
3	Angkup 26462		
4	Bintang 24571		
5	Isaq 24563		
Aceh Tengah			

Catatan/Note : *) Data tidak tersedia

Sumber : PT Pos Indonesia Takengon 24500

Source : Post Office Takengon 24500

Tabel 8.2.3 Jumlah Surat Kilat Khusus yang Dikirim dan Diterima di Kabupaten Aceh Tengah, 2021
Number of Express Mail (Outgoing & Incoming) in Aceh Tengah Regency, 2021

	Kantor Pos Post Office	Surat Kilat Khusus Express Mail	
		Surat Keluar Outgoing Mail	Surat Masuk Incoming Mail
	(1)	(2)	(3)
1	Takengon 24500		
2	Pegasing 24561		
3	Angkup 26462		
4	Bintang 24571		
5	Isaq 24563		
	Aceh		

Catatan/Note : *) Data tidak tersedia

Sumber : PT Pos Indonesia Takengon 24500

Source : Post Office Takengon 24500

Tabel 8.2.4 Jumlah Paket Pos yang Dikirim dan Diterima di Kabupaten Aceh Tengah, 2021
Table *Number of Post Package (Outgoing & Incoming) in Aceh Tengah Regency, 2021*

	Kantor Pos <i>Post Office</i>	Paket Pos <i>Post Package</i>	
		Paket Pos Keluar <i>Outgoing Package</i>	Paket Pos Masuk <i>Incoming Package</i>
	(1)	(2)	(3)
1	Takengon 24500		
2	Pegasing 24561		
3	Angkup 26462		
4	Bintang 24571		
5	Isaq 24563		
	Aceh		

Catatan/Note : *) Data tidak tersedia

Sumber : PT Pos Indonesia Takengon 24500

Source : *Post Office Takengon 24500*

Tabel 8.2.5 Jumlah Pengiriman dan Pembayaran Wesel Pos di Kabupaten Aceh Tengah, 2021
Number of Postal Money Order (Sent & Received) in Aceh Tengah Regency, 2021

Kantor Pos Post Office	Pengiriman Sent		Pembayaran Received	
	Jumlah Number	Jumlah Uang Amount (Rp)	Jumlah Number	Jumlah Uang Amount (Rp)
(1)	(2)	(3)	(4)	(5)
1 Takengon 24500				
2 Pegasing 24561				
3 Angkup 26462				
4 Bintang 24571				
5 Isaq 24563				
Aceh Tengah				

Catatan/Note : *) Data tidak tersedia

Sumber : PT Pos Indonesia Takengon 24500

Source : Post Office Takengon 24500

<https://acehtengahkab.bps.go.id>

Cover Bab 9

<https://acehtengahkab.bps.go.id>

BAB 9 PERBANKAN, KOPERASI, DAN HARGA- HARGA / BANKING, COOPERATIVES, AND PRICES

PENJELASAN TEKNIS

1. Perbankan yang dicakup di sini adalah seluruh bank umum dan swasta, baik bank umum maupun bank syariah. Data diperoleh dari Bank Indonesia.
2. Koperasi yang dicakup di sini meliputi seluruh koperasi yang terdaftar di dinas kabupaten setempat.

TECHNICAL NOTES

1. *Banking covered here are all commercial and private banks, both commercial banks and Islamic banks. Data obtained from Bank Indonesia.*
2. *Cooperatives covered here include all cooperatives registered with the local district office.*

<https://acehtengahkab.bps.go.id>

Tabel 9.1 **Posisi Tabungan Masyarakat Pada Bank Umum di Kabupaten Aceh Tengah (Rupiah), 2020**
Table **Public Savings Position at Commercial Banks in Central Aceh Regency (Rupiah), 2020**

	Bulan Month	Giro Transit Currency	Tabungan Savings
	(1)	(2)	(3)
1	Januari/ January		
2	Februari/ February		
3	Maret/ March		
4	April/ April		
5	Mei/ May		
6	Juni/ June		
7	Juli/ July		
8	Agustus/ August		
9	September/ September		
10	Oktober/ October		
11	November/ November		
12	Desember/ December		
	Aceh Tengah		

Lanjutan Tabel/ *Continued Table 9.1*

	Bulan <i>Month</i>	Deposito <i>Deposit</i>	Jumlah <i>Total</i>
	(1)	(4)	(5)
1	Januari/ <i>January</i>		
2	Februari/ <i>February</i>		
3	Maret/ <i>March</i>		
4	April/ <i>April</i>		
5	Mei/ <i>May</i>		
6	Juni/ <i>June</i>		
7	Juli/ <i>July</i>		
8	Agustus/ <i>August</i>		
9	September/ <i>September</i>		
10	Oktober/ <i>October</i>		
11	November/ <i>November</i>		
12	Desember/ <i>December</i>		
	Aceh Tengah		

Sumber : Bank Indonesia
 Source : BI-Central Bank of Indonesia

Tabel 9.2 **Posisi Tabungan Masyarakat Pada Bank Umum di Kabupaten Aceh Tengah (Rupiah), 2021**
Table **Public Savings Position at Commercial Banks in Central Aceh Regency (Rupiah), 2021**

	Bulan Month	Giro Transit Currency	Tabungan Savings
	(1)	(2)	(3)
1	Januari/ January		
2	Februari/ February		
3	Maret/ March		
4	April/ April		
5	Mei/ May		
6	Juni/ June		
7	Juli/ July		
8	Agustus/ August		
9	September/ September		
10	Oktober/ October		
11	November/ November		
12	Desember/ December		
	Aceh Tengah		

Lanjutan Tabel/ *Continued Table 9.2*

	Bulan <i>Month</i>	Deposito <i>Deposit</i>	Jumlah <i>Total</i>
	(1)	(4)	(5)
1	Januari/ <i>January</i>		
2	Februari/ <i>February</i>		
3	Maret/ <i>March</i>		
4	April/ <i>April</i>		
5	Mei/ <i>May</i>		
6	Juni/ <i>June</i>		
7	Juli/ <i>July</i>		
8	Agustus/ <i>August</i>		
9	September/ <i>September</i>		
10	Oktober/ <i>October</i>		
11	November/ <i>November</i>		
12	Desember/ <i>December</i>		
	Aceh Tengah		

Sumber : Bank Indonesia

Source : BI-Central Bank of Indonesia

Tabel 9.3 Perkembangan Posisi Kredit Perbankan yang Disalurkan ke Masyarakat Pada Bank Umum Menurut Penggunaan di Kabupaten Aceh Tengah (Rupiah), 2020
Development of the Position of Banking Loans Distributed to the Community at Commercial Banks by Use in Aceh Tengah Regency, 2020

Bulan Month	Modal Kerja Capital	Investasi Investment	Konsumsi Consumption
(1)		(2)	(3)
1 Januari January			
2 Februari February			
3 Maret March			
4 April April			
5 Mei May			
6 Juni June			
7 Juli July			
8 Agustus August			
9 September September			
10 Oktober October			
11 November November			
12 Desember December			
Aceh Tengah			

Sumber : Bank Indonesia
Source : BI-Central Bank of Indonesia

Tabel 9.4 Perkembangan Posisi Kredit Perbankan yang Disalurkan ke Masyarakat Pada Bank Umum Menurut Penggunaan di Kabupaten Aceh Tengah (Rupiah), 2021
Development of the Position of Banking Loans Distributed to the Community at Commercial Banks by Use in Aceh Tengah Regency, 2021

Bulan Month	Modal Kerja Capital	Investasi Investment	Konsumsi Consumption
(1)		(2)	(3)
1 Januari January			
2 Februari February			
3 Maret March			
4 April April			
5 Mei May			
6 Juni June			
7 Juli July			
8 Agustus August			
9 September September			
10 Oktober October			
11 November November			
12 Desember December			
Aceh Tengah			

Sumber : Bank Indonesia
Source : BI-Central Bank of Indonesia

Tabel 9.5 Rekapitulasi Transaksi Jumlah Uang Beredar Di Kabupaten Aceh Tengah (Juta Rupiah), 2018-2021
Table *Recapitulation Of Money Circulation Transactions In Aceh Tengah Regency (Million Rupiah), 2018-2021*

Uang Pecahan Nominal		2018	2019	2020	2021
(1)		(12)	(13)	(14)	(15)
1	100.000	367.000	295.000	263.100	
2	50.000	283.500	287.500	188.150	
3	20.000	25.200	23.800	12.400	
4	10.000	14.900	8.600	9.600	
5	5.000	6.150	4.400	4.560	
6	2.000	2.360	1.420	1.780	
7	1.000	20	260	220	
8	Logam 1,000	205	230	110	
9	Logam 500	65	78	48	
10	Logam 200	1	-	-	
11	Logam 100	-	-	2	
Aceh Tengah		699.401	621.288	479.969	

Sumber : Bank Indonesia
Source : BI-Central Bank of Indonesia

Tabel 9.6 Jumlah Koperasi Menurut Jenis Koperasi dan Kecamatan di Kabupaten Aceh Tengah, 2021
Distance Number of Cooperatives by Type of Cooperative and Subdistrict in Aceh Tengah Regency, 2021

Kecamatan Subdistrict	KUD	KPN	Koperasi Karyawan	Koperasi Pasar	KSU
(1)	(2)	(3)	(4)	(5)	(6)
1 Linge					
2 Atu Lintang					
3 Jagong Jeget					
4 Bintang					
5 Lut Tawar					
6 Kebayakan					
7 Pegasing					
8 Bies					
9 Bebesen					
10 Kute Panang					
11 Silih Nara					
12 Ketol					
13 Celala					
14 Rusip Antara					
Aceh Tengah					

Lanjutan Tabel/ *Continued Table 9.6*

Kecamatan <i>Subdistrict</i>	KSP	Koperasi AD	Koperasi Sekunder	Koperasi Sekunder	Operasi Angkutan
(1)	(7)	(8)	(9)	(10)	(11)
1	Linge				
2	Atu Lintang				
3	Jagong Jeget				
4	Bintang				
5	Lut Tawar				
6	Kebayakan				
7	Pegasing				
8	Bies				
9	Bebesen				
10	Kute Panang				
11	Silih Nara				
12	Ketol				
13	Celala				
14	Rusip Antara				
Aceh Tengah					

Lanjutan Tabel/ *Continued Table* 9.6

Kecamatan <i>Subdistrict</i>	Koperasi Perkebunan	Koperasi Pertanian	Koperasi Peternakan	Koperasi Perikanan
(1)	(12)	(13)	(14)	(15)
1	Linge			
2	Atu Lintang			
3	Jagong Jeget			
4	Bintang			
5	Lut Tawar			
6	Kebayakan			
7	Pegasing			
8	Bies			
9	Bebesen			
10	Kute Panang			
11	Silih Nara			
12	Ketol			
13	Celala			
14	Rusip Antara			
Aceh Tengah				

Sumber : Dinas Perdagangan, Koperasi, Usaha Kecil dan Menengah Kabupaten Aceh Tengah

Source : *Official of Trade, Cooperative, Small and Medium Enterprise of Aceh Tengah Regency*

Cover Bab 10

<https://acehtengahkab.bps.go.id>

BAB 10 PENGELUARAN PENDUDUK / POPULATION EXPENDITURE

PENJELASAN TEKNIS

1. **Rata-rata pengeluaran per kapita sebulan** adalah biaya yang dikeluarkan untuk konsumsi semua anggota rumah tangga selama sebulan baik yang berasal dari pembelian, pemberian maupun produksi sendiri dibagi dengan banyaknya anggota rumah tangga dalam rumah tangga tersebut.

TECHNICAL NOTES

1. **Monthly Average Expenditure per Capita** is the cost spent for all household members consumption during the month, whether from purchasing, giving or own production, divided by the number of household members in the household.

<https://acehtengahkab.bps.go.id>

Tabel 10.1 Rata-rata Pengeluaran per Kapita Sebulan Menurut Kelompok Komoditas (rupiah) di Kabupaten Aceh Tengah, 2020-2021
Table *Monthly Average Expenditure per Capita by Commodity Group (rupiahs) in Aceh Tengah Regency, 2020-2021*

Kelompok Komoditas <i>Commodity Group</i>	2020	2021
(1)	(2)	(3)
Makanan/ Food		
Padi-padian <i>Cereals</i>	89 256	80.608
Umbi-umbian <i>Tubers</i>	7 443	7.953
Ikan/Udang/Cumi/Kerang <i>Fish/Shrimp/Common Squid/Shells</i>	68 055	74.257
Daging <i>Meat</i>	21 105	22.529
Telur dan Susu <i>Eggs and Milk</i>	37 035	33.690
Sayur-sayuran <i>Vegetables</i>	58 558	66.405
Kacang-kacangan <i>Legumes</i>	12 563	12.658
Buah-buahan <i>Fruits</i>	45 519	36.637
Minyak dan Kelapa <i>Oil and Coconut</i>	16 066	16.853
Bahan Minuman <i>Beverage Stuffs</i>	23 118	25.941
Bumbu-bumbuan <i>Spices</i>	15 314	19.883
Konsumsi Lainnya <i>Miscellaneous Food Items</i>	8 236	9.375
Makanan dan Minuman Jadi <i>Prepared Food and Beverages</i>	210 449	207.001
Rokok <i>Cigarettes</i>	107 410	117 236
Jumlah Makanan <i>Total Food</i>	720 128	731 026

Bukan Makanan/ Non-food		
Perumahan dan Fasilitas Rumah Tangga <i>Housing and Household Facilities</i>	281 702	241 387
Aneka Barang dan Jasa <i>Goods and Services</i>	160 458	133 816
Pakaian, Alas Kaki, dan Tutup Kepala <i>Clothing, Footwear, and Headgear</i>	71 140	64 129
Barang-barang yang Tahan Lama <i>Durable Goods</i>	184 054	52 720
Pajak dan Asuransi <i>Taxes and Insurance</i>	59 328	51 275
Keperluan Pesta dan Upacara <i>Parties and ceremonies</i>	15 990	18 650
Jumlah Bukan Makanan Total Non-food	772 672	561 977
Jumlah/ Total	1 492 800	1 293 004

Sumber : BPS Kabupaten Aceh Tengah
Source : BPS-Statistics of Aceh Tengah Regency

Cover Bab 11

<https://acehtengahkab.bps.go.id>

BAB 11 PERDAGANGAN / TRADE

PENJELASAN TEKNIS

TECHNICAL NOTES

1. Sistem pencatatan Statistik Ekspor dan Impor adalah “General Trade” dengan wilayah pencatatan meliputi seluruh wilayah kepabeanaan Indonesia.
 2. Pengesahan dokumen kepabeanaan ekspor dan impor dilakukan oleh Bea dan Cukai berdasarkan Persetujuan Muat/Bongkar Barang.
 3. Data ekspor berasal dari dokumen kepabeanaan BC 3.0 atau yang disebut dokumen Pemberitahuan Ekspor Barang (PEB) yang diisi oleh eksportir.
 4. Data impor berasal dari dokumen kepabeanaan BC 2.0 atau yang disebut dokumen Pemberitahuan Impor Barang (PIB), Pemberitahuan Impor Barang Khusus (PIBK), Pemberitahuan Pabean Free Trade Zone (PPFTZ) dan dokumen kepabeanaan BC 2.3 yang mencatat impor barang dari Luar Negeri ke Kawasan Berikat.
1. *The recording of export and import statistics is based on General Trade System covering all Indonesian customs areas.*
 2. *The legalization of customs export and import documents is conducted by the Customs and Excise Office.*
 3. *The export data are compiled based on customs export documents BC 3.0 or known as Export Declarations (PEB), filled by exporters.*
 4. *The import data are compiled based on customs import documents BC 2.0 or known as Import Declarations Form (PIB), Import Declarations Form for Special Commodity (PIBK), Customs Declaration Form for Free Trade Zone (PPFTZ), and customs import documents BC 2.3 which records import goods from foreign country to Bounded Zones Area.*

5. Barang-barang yang dikirim ke luar negeri untuk diolah dicatat sebagai ekspor, sedangkan hasil olahan yang dikembalikan ke Indonesia dicatat sebagai impor.
 6. Barang-barang luar negeri yang diolah di dalam negeri dicatat sebagai barang impor meskipun barang olahan tersebut akan kembali ke luar negeri.
 7. Barang-barang yang tidak dicakup dalam pencatatan:
 - a. Pakaian dan barang-barang perhiasan penumpang.
 - b. Barang-barang bawaan penumpang dari/ke luar negeri untuk dipakai sendiri, kecuali lemari es, pesawat televisi, dan sebagainya.
 - c. Barang-barang untuk keperluan perwakilan kedutaan suatu negara.
 - d. Barang-barang ekspedisi dan ekshibisi atau pameran.
 - e. Barang-barang untuk militer yang diimpor langsung oleh angkatan bersenjata
 - f. Pembungkus/peti kemas untuk diisi kembali.
 - g. Uang dan surat-surat berharga.
 - h. Barang-barang contoh
5. *Goods send abroad for processing purposes are recorded as export while its product sent to Indonesia are recorded as import.*
 6. *Foreign goods processed in Indonesia are still recorded as imports although the products will be sent to abroad.*
 7. *The following goods are not included in the statistics:*
 - a. *Clothings and passengers' jewelry.*
 - b. *Luggage of passengers for own use, except refrigerators, television sets, etc.*
 - c. *Goods imported/exported for the use of foreign representative countries/embassies.*
 - d. *Goods for expeditions, and shows or exhibitions.*
 - e. *Military goods directly imported by the Armed Forces.*
 - f. *Packings/containers to be refilled.*
 - g. *Bank notes and securities*
 - h. *Sample goods*

8. Sistem pengolahan dokumen impor/ekspor Indonesia adalah sistem “Carry Over” yaitu dokumen ditunggu selama satu bulan, setelah bulan berjalan, sedangkan dokumen-dokumen yang terlambat akan diolah pada bulan berikutnya. Dengan demikian dokumen bulan-bulan sebelumnya yang terlambat diterima dan masuk pada bulan berjalan, diperlakukan sebagai dokumen bulan pengolahan.
 9. **Pelabuhan Muat** adalah pelabuhan darimana barang diangkut ke luar negeri atau diekspor
 10. **Negara tujuan** adalah negara tujuan akhir yang diketahui untuk barang ekspor yang dikirim ke luar negeri
 11. **Jenis komoditi** adalah barang ekspor yang dicatat sesuai kode *Harmonized System* (HS)
8. *The carry-over system is used in processing Indonesian export and import documents. Documents are processed one month after the current month, while those received later will be processed for the succeeding month. This means previous documents received in the current month will be treated as processed documents.*
 9. **Port of loading** is port where the goods are transported out of the country or exported.
 10. **Country of destination** is country that is known to export goods sent abroad.
 11. **Type commodity** is exported goods recorded based on *Harmonized System* (HS) code.

<https://acehtengahkab.bps.go.id>

Tabel 11.1 Jumlah Sarana Perdagangan Menurut Jenis di Kabupaten Aceh Tengah, 2020-2021
Table *Number of Trading Facilities by Types of Trading Facility in Aceh Tengah Regency, 2020-2021*

Jenis Sarana Perdagangan Types of Trading Facility		2020	2021
(1)		(2)	(3)
1	Pasar Market		
2	Toko Store		
3	Kios Kiosk		
4	Warung Stall		
5	Rumah Makan/ Restoran Restaurant		
Aceh Tengah			

Sumber : BPS Kabupaten Aceh Tengah
Source : *BPS-Statistics of Aceh Tengah Regency*

Tabel 11.2 Jumlah Surat Izin Usaha Perdagangan (SIUP) yang Diterbitkan Menurut Bulan di Kabupaten Aceh Tengah, 2021
Table *Number of Trade Business License Issued by Month in Aceh Tengah Regency, 2021*

	Bulan <i>Month</i>	Jenis Perusahaan <i>Types of Enterprise</i>				Jumlah <i>Total</i>
		Mikro <i>Micro</i>	Kecil <i>Small</i>	Menengah <i>Medium</i>	Besar <i>Large</i>	
	(1)	(2)	(3)	(4)	(5)	(6)
1	Januari/ <i>January</i>					
2	Februari/ <i>February</i>					
3	Maret/ <i>March</i>					
4	April/ <i>April</i>					
5	Mei/ <i>May</i>					
6	Juni/ <i>June</i>					
7	Juli/ <i>July</i>					
8	Agustus/ <i>August</i>					
9	September/ <i>September</i>					
10	Oktober/ <i>October</i>					
11	November/ <i>November</i>					
12	Desember/ <i>December</i>					
Aceh Tengah						

Sumber : Dinas Perdagangan, Koperasi, Usaha Kecil dan Menengah Kabupaten Aceh Tengah

Source *Official of Trade, Cooperative, Small and Medium Enterprise of Aceh Tengah Regency*

Tabel 11.3 Rekapitulasi Jumlah Tanda Daftar Perusahaan (TDP) yang Diterbitkan di Kabupaten Aceh Tengah, 2018-2021
Table *Number of Company Registration Certificate Issued in Aceh Tengah Regency, 2018-2021*

	Bentuk Usaha <i>Types of Company</i>	Tahun <i>Year</i>			
		2018	2019	2020	2021
	(1)	(2)	(3)	(4)	(6)
1	PT/ <i>Limited Company</i>	52	39	16	
2	KOP/ <i>Cooperative</i>	2	10	3	
3	CV	85	78	67	
4	FA/ <i>Firm</i>	-	-	-	
5	PO/ <i>Private Company</i>	250	130	126	
6	BUL/ <i>Others</i>	-	2	4	
	Aceh Tengah	389	259	216	

Sumber : Dinas Perdagangan, Koperasi, Usaha Kecil dan Menengah Kabupaten Aceh Tengah

Source *Official of Trade, Cooperative, Small and Medium Enterprise of Aceh Tengah Regency*

Tabel 11.4 Rekapitulasi Jumlah Tanda Daftar Perusahaan (TDP) yang Diterbitkan di Kabupaten Aceh Tengah, 2021
Table *Number of Company Registration Certificate Issued in Aceh Tengah Regency, 2021*

Bulan <i>Month</i>	Jenis Perusahaan <i>Types of Establishment</i>						Jumlah <i>Total</i>
	<i>PT</i>	<i>KOP</i>	<i>CV</i>	<i>FA</i>	<i>PO</i>	<i>BUL</i>	
(1)	(2)	(3)	(4)	(5)	(6)	(7)	(8)
1 Januari/ <i>January</i>							
2 Februari/ <i>February</i>							
3 Maret/ <i>March</i>							
4 April/ <i>April</i>							
5 Mei/ <i>May</i>							
6 Juni/ <i>June</i>							
7 Juli/ <i>July</i>							
8 Agustus/ <i>August</i>							
9 September/ <i>September</i>							
10 Oktober/ <i>October</i>							
11 November/ <i>November</i>							
12 Desember/ <i>December</i>							
Aceh Tengah							

Sumber : Dinas Perdagangan, Koperasi, Usaha Kecil dan Menengah Kabupaten Aceh Tengah

Source *Official of Trade, Cooperative, Small and Medium Enterprise of Aceh Tengah Regency*

Cover Bab 12

<https://acehtengahkab.bps.go.id>

BAB 12 SISTEM NERACA REGIONAL / SYSTEM OF REGIONAL ACCOUNTS

PENJELASAN TEKNIS

1. Penghitungan statistik neraca nasional mengikuti buku petunjuk yang diterbitkan oleh Perserikatan Bangsa Bangsa (PBB) dikenal sebagai Sistem Neraca Nasional (SNN). SNN adalah rekomendasi internasional tentang bagaimana menyusun ukuran aktivitas ekonomi yang sesuai dengan standar neraca baku yang didasarkan pada prinsip-prinsip ekonomi. Rekomendasi yang dimaksud dinyatakan dalam sekumpulan konsep, definisi, klasifikasi, dan aturan neraca yang disepakati secara internasional dalam mengukur indikator tertentu seperti Produk Domestik Bruto (PDB). Salah satu bentuk adaptasi pencatatan statistik nasional adalah melakukan perubahan tahun dasar PDB Indonesia dari tahun 2000 ke 2010. Perubahan tahun dasar PDB dilakukan seiring dengan mengadopsi rekomendasi PBB yang tertuang dalam Sistem Neraca Nasional 2008 (SNA 2008).

TECHNICAL NOTES

1. *The method used to estimate national accounts statistics is based on the standard guidelines formed by United Nation known as System of National Accounts (SNA). SNA is the internationally agreed standard set of recommendations on how to compile measures of economic activity in accordance with strict accounting conventions based on economic principles. The recommendations are expressed in term of a set of concepts, definitions, classifications and accounting rules that comprise the internationally agreed standard for measuring indicators such as Gross Domestic Product (GDP). One of the improvement in the national statistical system is to rebase GDP form base year 2000 to 2010 in order to capture current economic condition. It is in line with the United Nations (UN) recommendation on 2008 SNA.*

2. Produk Domestik Regional Bruto (PDRB) pada tingkat regional (provinsi) menggambarkan kemampuan suatu wilayah untuk menciptakan nilai tambah pada suatu waktu tertentu. Untuk menyusun PDB maupun PDRB digunakan 2 pendekatan, yaitu lapangan usaha dan pengeluaran. Keduanya menyajikan komposisi data nilai tambah dirinci menurut sumber kegiatan ekonomi (lapangan usaha) dan menurut komponen penggunaannya. PDB maupun PDRB dari sisi lapangan usaha merupakan penjumlahan seluruh komponen nilai tambah bruto yang mampu diciptakan oleh sektor-sektor ekonomi atas berbagai aktivitas produksinya. Sedangkan dari sisi pengeluaran menjelaskan tentang penggunaan dari nilai tambah tersebut.
 3. PDB menurut lapangan usaha mengalami perubahan klasifikasi dari 9 lapangan usaha menjadi 17 lapangan usaha. PDB menurut lapangan usaha dirinci menurut total nilai tambah dari seluruh sektor ekonomi yang mencakup lapangan usaha Pertanian, Kehutanan, dan Perikanan; Pertambangan dan Penggalian; Industri Pengolahan; Pengadaan
2. *The basic measure of the value added arising from economic activity is known as Gross Domestic Product at the national level and Gross Regional Domestic Product (GRDP) at the regional level (provinces/ regencies/ municipalities). To compile these statistics, two approaches have been used, i.e. "production approach" and "expenditure approach". The first approach is to measure value added produced by various kinds of economic activities, while the second approach is to measure final uses of the country's output. In other words, GDP/GRDP is the sum of total value added produced by all economic industries (activities) and the way of using it.*
 3. *GDP by industry classification changes from 9 sectors to 17 industries. GDP by industry is classified by types of economic activities such as Agriculture, Forestry and Fishing; Mining and Quarrying; Manufacturing; Electricity and Gas; Water supply, Sewerage, Waste Management and Remediation Activities; Construction; Wholesale and*

System of Regional Accounts

Listrik dan Gas; Pengadaan Air, Pengelolaan Sampah, Limbah dan Daur Ulang; Konstruksi; Perdagangan Besar dan Eceran, Reparasi Mobil dan Sepeda Motor; Transportasi dan Pergudangan; Penyediaan Akomodasi dan Makan Minum; Informasi dan Komunikasi; Jasa Keuangan dan Asuransi; Real Estat; Jasa Perusahaan; Administrasi Pemerintahan, Pertahanan dan Jaminan Sosial Wajib; Jasa Pendidikan; Jasa Kesehatan dan Kegiatan Sosial; dan Jasa lainnya.

4. PDB menurut pengeluaran mengalami perubahan klasifikasi dimana pengeluaran konsumsi Lembaga Non Profit yang Melayani Rumah Tangga (LNPR) yang sebelumnya termasuk bagian dari pengeluaran konsumsi rumah tangga menjadi komponen terpisah. Sehingga klasifikasi PDB menurut pengeluaran dirinci menjadi 7 komponen yaitu komponen pengeluaran konsumsi rumah tangga, pengeluaran konsumsi LNPR, pengeluaran konsumsi pemerintah, pembentukan modal tetap bruto, perubahan inventori, ekspor barang dan jasa, dan impor barang dan jasa.

Retail Trade; Repair of Motor Vehicles and Motorcycles; Transportation and Storage; Accommodation and Food Service Activities; Information and Communication; Financial and Insurance Activities; Real Estate Activities; Business Activities; Public Administration; Defence and Compulsory Social Security; Education; Human Health and Social Work Activities; and Other Services Activities.

4. *GDP by expenditure classification changes where consumption expenditure Non-profit Institutions Serving Households (NPISH) previously included as part of household consumption expenditure is taken out into separate component. So that, GDP by type of expenditures is classified into: household consumption expenditure, NPISH consumption expenditure, government consumption expenditure, gross fixed capital formation, changes in inventories, exports of goods and services, and imports of goods and services.*

5. Pengeluaran konsumsi rumah tangga mencakup berbagai pengeluaran konsumsi akhir rumah tangga atas barang dan jasa untuk memenuhi kebutuhan individu ataupun kelompok secara langsung. Pengeluaran rumah tangga di sini mencakup makanan dan minuman selain restoran; pakaian, alas kaki dan jasa perawatannya; perumahan dan perlengkapan rumah tangga; kesehatan dan pendidikan; transportasi dan komunikasi; restoran dan hotel serta lainnya.
5. *Household consumption expenditures consist of expenditures incurred by households, which are used for both individual and collective needs. Household consumptions are classified into food and beverages other than restaurants; clothing, footwear, and related maintenance services; housing and household equipment; health and education; transport and communication; restaurants and hotels; and others.*
6. Pengeluaran Konsumsi Pemerintah terdiri dari Pengeluaran Konsumsi Individu dan Pengeluaran Konsumsi Kolektif. Barang dan jasa individu merupakan barang dan jasa privat, dimana ciri-ciri barang privat adalah a) Scarcity, yaitu ada kelangkaan/ keterbatasan dalam jumlah; b) Excludable consumption, yaitu konsumsi suatu barang dapat dibatasi hanya pada mereka yang memenuhi persyaratan tertentu (biasanya harga); c) Rivalrous competition, yaitu konsumsi oleh satu konsumen akan mengurangi atau menghilangkan kesempatan pihak
6. *Government consumption expenditure consists of Individual Consumption Expenditure and Collective Consumption Expenditure. Individual goods and services are private goods and services, which the characteristics of private goods is a) Scarcity, that there is a scarcity/limited in number; b) Excludable consumption, the consumption of goods can be limited only to those who meet certain requirements (usually the price); c) Rivalrous competition, ie consumption by the consumer will reduce or eliminate the chance of another party to do so. Examples of goods*

System of Regional Accounts

lain untuk melakukan hal serupa. Contoh barang dan jasa yang dihasilkan pemerintah dan tergolong sebagai barang dan jasa individu adalah jasa pelayanan kesehatan pemerintah di rumah sakit/puskesmas dan jasa pendidikan di sekolah/universitas negeri. Sedangkan barang dan jasa kolektif ekuivalen dengan barang publik yang memiliki ciri a) Non rivalry, yaitu penggunaan satu konsumen terhadap suatu barang tidak mengurangi kesempatan konsumen lain untuk juga mengkonsumsi barang tersebut; b) Non excludable, yaitu apabila suatu barang publik tersedia, maka tidak ada yang dapat menghalangi siapapun untuk memperoleh manfaat dari barang tersebut atau dengan kata lain setiap orang memiliki akses ke barang tersebut. Contoh barang dan jasa yang dihasilkan pemerintah dan tergolong sebagai barang dan jasa kolektif adalah jasa pertahanan yang dilakukan TNI dan keamanan yang dilakukan kepolisian.

and services produced by government and classified as goods and services of individuals is the government health services in hospitals/health centers and education services in schools/universities. Collective goods and services equivalent to public goods characterized by a) Non-rivalry, namely the use of a consumer for an item does not reduce the chance of another consumer to also consume goods; b) Non-excludable, i.e. when a public good available, then nothing can hinder anyone to benefit from the goods or in other words everyone has access to the goods. Examples of goods and services produced by government and classified as collective goods and services is carried military defense services and the police's security.

7. Pembentukan Modal Tetap Bruto (PMTB) mencakup pengadaan, pembuatan, dan pembelian barang modal. Barang modal

7. *Gross Fixed Capital Formation (GFCF) includes procurement, manufacture, and the purchase of capital goods. Capital goods are*

dimaksud adalah barang-barang yang digunakan untuk proses produksi, tahan lama atau yang mempunyai umur pemakaian lebih dari satu tahun seperti bangunan, mesin-mesin dan alat angkutan. Termasuk pula di sini perbaikan besar (berat) yang sifatnya memperpanjang umur atau mengubah bentuk atau kapasitas barang modal tersebut. Pengeluaran barang modal untuk keperluan militer juga dicakup sebagai PMTB. Klasifikasi komponen PMTB dibagi menjadi 6 sub komponen yaitu Konstruksi; Mesin dan Peralatan; Kendaraan; Peralatan Lainnya; Cultivated Biological Resources (CBR) dan Produk Kekayaan Intelektual.

8. Ekspor barang dan jasa merupakan transaksi perdagangan barang dan jasa dari penduduk (residen) ke bukan penduduk (nonresiden). Impor barang dan jasa adalah transaksi perdagangan dari bukan penduduk ke penduduk. Ekspor atau impor barang terjadi pada saat terjadi perubahan hak kepemilikan barang antara penduduk dengan bukan penduduk (dengan atau tanpa perpindahan fisik barang

goods which are used for the production process, durable or have a service life of more than one year such as buildings, machinery, and transportation equipment. Including here: huge improvement that are to extend the life or changing the shape or the capacity of the capital goods. Capital expenditures for military purposes are also covered as GFCF. GFCF component are classified into six sub-components: Construction; Machinery and Equipment; vehicle; other equipment; Cultivated Biological Resources (CBR) and Intellectual Property Product.

8. *Exports of goods and services consist of transactions of goods and services from residents to non-residents. Imports of goods and services consist of transaction of goods and services from non-residents to residents. Exports and imports of goods occur when there are changes in ownership of goods between residents and non-residents (with or without physical movements of goods across frontiers). On the GDP at 2010 basic year, exports and imports of*

System of Regional Accounts

tersebut). Pada PDB dengan tahun dasar 2010, ekspor dan impor barang dirinci menjadi nonmigas dan migas.

9. Produk Domestik Bruto maupun agregat turunannya disajikan dalam 2 (dua) versi penilaian, yaitu atas dasar “harga berlaku” dan atas dasar “harga konstan”. Disebut sebagai harga berlaku karena seluruh agregat dinilai dengan menggunakan harga pada tahun berjalan, sedangkan harga konstan penilaiannya didasarkan kepada harga satu tahun dasar tertentu, dalam publikasi ini digunakan harga tahun 2010.

10. Laju pertumbuhan Produk Domestik Bruto diperoleh dari perhitungan PDB atas dasar harga konstan. Diperoleh dengan cara mengurangi nilai PDB pada tahun ke-n terhadap nilai pada tahun ke n-1 (tahun sebelumnya), dibagi dengan nilai pada tahun ke n-1, dikalikan dengan 100 persen. Laju pertumbuhan menunjukkan perkembangan agregat pendapatan dari satu waktu tertentu terhadap waktu sebelumnya.

goods specified into non oil and gas and oil and gas.

9. *GDP and its aggregations are presented in two forms: at current market prices and at constant base year market prices. In presenting current market prices, all aggregates are valued at current market prices, while base year constant market prices are shown by valuing all aggregates at fixed base year prices. Year of 2010 is used as the base year in this publication.*

10. *Growth rate of Gross Domestic Product is derived from GDP at constant market prices. It is obtained by subtracting the value of GDP year n with the value of GDP year n-1, divided by the value of GDP year n-1 then multiplied by 100 percent. The growth rate of GDP explains the income growth during the given period.*

<https://acehtengahkab.bps.go.id>

System of Regional Accounts

Tabel 12.1 Produk Domestik Regional Bruto (PDRB) Kab. Aceh Tengah Atas Dasar Harga Berlaku (ADHB) Menurut Lapangan Usaha (juta rupiah), 2020-2021
Gross Regional Domestic Product (GRDP) of Aceh Tengah Regency at Current Market Prices by Industry (million rupiahs), 2020- 2021

	Lapangan Usaha Industry	2020	2021
	(1)	(2)	(3)
A	Pertanian, Kehutanan, dan Perikanan <i>Agriculture, Forestry and Fishing</i>	3 152 798,70	3 486 709,10
B	Pertambangan dan Penggalian <i>Mining and Quarrying</i>	72 003,70	81 012,00
C	Industri Pengolahan <i>Manufacturing</i>	135 983,40	149 085,70
D	Pengadaan Listrik dan Gas <i>Electricity and Gas</i>	6 597,70	6 793,00
E	Pengadaan Air, Pengelolaan Sampah, Limbah dan daur Ulang <i>Water Supply, Sewerage, Waste Management and Remediation Activities</i>	3 381,80	3 386,40
F	Konstruksi <i>Construction</i>	982 427,90	980 847,50
G	Perdagangan Besar dan Eceran; Reparasi Mobil dan Sepeda Motor <i>Wholesale and Retail Trade; Repair of Motor Vehicles and Motorcycles</i>	964 605,80	1 079 755,10
H	Transportasi dan Pergudangan <i>Transportation and Storage</i>	207 033,10	265 004,30
I	Penyediaan Akomodasi dan Makan Minum <i>Accommodation and Food Service Activities</i>	128 873,10	134 622,90
J	Informasi dan Komunikasi <i>Information and Communication</i>	221 937,80	220 075,50
K	Jasa Keuangan dan Asuransi <i>Financial and Insurance Activities</i>	168 529,00	169 252,00
L	Real Estat <i>Real Estate Activities</i>	229 478,10	230 183,40

M,N	Jasa Perusahaan <i>Business Activities</i>	36 394,90	37 013,80
O	Administrasi Pemerintahan, Pertahanan dan Jaminan Sosial Wajib <i>Public Administration and Defence, Compulsory Social Security</i>	672 891,70	733 013,90
P	Jasa Pendidikan <i>Education</i>	150 327,50	153 991,30
Q	Jasa Kesehatan dan Kegiatan Sosial <i>Human Health and Social</i>	164 637,20	175 128,30
R,S, T,U	Jasa Lainnya <i>Other Services Activities</i>	89 468,50	92 073,40
	PDRB ADHB <i>GRDP at Current Market Prices</i>	7 387 369,90	7 997 947,60

Sumber : BPS Kabupaten Aceh Tengah
Source : BPS-Statistics of Aceh Tengah Regency

System of Regional Accounts

Tabel 12.2 Produk Domestik Regional Bruto (PDRB) Kab. Aceh Tengah Atas Dasar Harga Konstan (ADHK) 2010 Menurut Lapangan Usaha (juta rupiah), 2020-2021
Gross Regional Domestic Product (GRDP) of Aceh Tengah Regency at 2010 Constant Market Prices by Industry (million rupiahs), 2020- 2021

	Lapangan Usaha Industry	2020	2021
	(1)	(2)	(3)
A	Pertanian, Kehutanan, dan Perikanan <i>Agriculture, Forestry and Fishing</i>	2 449 187,90	2 441 998,00
B	Pertambangan dan Penggalian <i>Mining and Quarrying</i>	61 048,30	65 828,20
C	Industri Pengolahan <i>Manufacturing</i>	88 559,60	
D	Pengadaan Listrik dan Gas <i>Electricity and Gas</i>	6 642,40	
E	Pengadaan Air, Pengelolaan Sampah, Limbah dan daur Ulang <i>Water Supply, Sewerage, Waste Management and Remediation Activities</i>	2 045,80	
F	Konstruksi <i>Construction</i>	831 729,20	
G	Perdagangan Besar dan Eceran; Reparasi Mobil dan Sepeda Motor <i>Wholesale and Retail Trade; Repair of Motor Vehicles and Motorcycles</i>	701 224,50	
H	Transportasi dan Pergudangan <i>Transportation and Storage</i>	182 514,70	
I	Penyediaan Akomodasi dan Makan Minum <i>Accommodation and Food Service Activities</i>	81 186,80	
J	Informasi dan Komunikasi <i>Information and Communication</i>	182 034,30	
K	Jasa Keuangan dan Asuransi <i>Financial and Insurance Activities</i>	111 431,70	
L	Real Estat <i>Real Estate Activities</i>	162 500,20	

M,N	Jasa Perusahaan <i>Business Activities</i>	29 035,10
O	Administrasi Pemerintahan, Pertahanan dan Jaminan Sosial Wajib <i>Public Administration and Defence, Compulsory Social Security</i>	537 284,20
P	Jasa Pendidikan <i>Education</i>	105 400,10
Q	Jasa Kesehatan dan Kegiatan Sosial <i>Human Health and Social</i>	156 523,50
R,S, T,U	Jasa Lainnya <i>Other Services Activities</i>	78 599,80
	PDRB ADHK GRDP at 2010 Constant Market Prices	5 767 948,10

Sumber : BPS Kabupaten Aceh Tengah
Source : BPS-Statistics of Aceh Tengah Regency

System of Regional Accounts

Tabel 12.3 Distribusi Persentase Produk Domestik Regional Bruto Kab. Aceh Tengah Atas Dasar Harga Berlaku 2010 Menurut Lapangan Usaha, 2020-2021
Table Percentage Distribution Gross Regional Domestic Product of Aceh Tengah Regency at Current Market Prices by Industry, 2020- 2021

	Lapangan Usaha Industry	2020	2021
	(1)	(2)	(3)
A	Pertanian, Kehutanan, dan Perikanan <i>Agriculture, Forestry and Fishing</i>	42,67	
B	Pertambangan dan Penggalian <i>Mining and Quarrying</i>	0,97	
C	Industri Pengolahan <i>Manufacturing</i>	1,84	
D	Pengadaan Listrik dan Gas <i>Electricity and Gas</i>	0,09	
E	Pengadaan Air, Pengelolaan Sampah, Limbah dan daur Ulang <i>Water Supply, Sewerage, Waste Management and Remediation Activities</i>	0,05	
F	Konstruksi <i>Construction</i>	13,30	
G	Perdagangan Besar dan Eceran; Reparasi Mobil dan Sepeda Motor <i>Wholesale and Retail Trade; Repair of Motor Vehicles and Motorcycles</i>	13,06	
H	Transportasi dan Pergudangan <i>Transportation and Storage</i>	2,91	
I	Penyediaan Akomodasi dan Makan Minum <i>Accommodation and Food Service Activities</i>	1,75	
J	Informasi dan Komunikasi <i>Information and Communication</i>	2,96	
K	Jasa Keuangan dan Asuransi <i>Financial and Insurance Activities</i>	2,28	
L	Real Estat <i>Real Estate Activities</i>	3,11	

M,N	Jasa Perusahaan <i>Business Activities</i>	0,49
O	Administrasi Pemerintahan, Pertahanan dan Jaminan Sosial Wajib <i>Public Administration and Defence, Compulsory Social Security</i>	9,11
P	Jasa Pendidikan <i>Education</i>	2,01
Q	Jasa Kesehatan dan Kegiatan Sosial <i>Human Health and Social</i>	2,21
R,S, T,U	Jasa Lainnya <i>Other Services Activities</i>	1,21
	PDRB ADHB GRDP at Current Market Prices	100,00

Sumber : BPS Kabupaten Aceh Tengah
Source : BPS-Statistics of Aceh Tengah Regency

System of Regional Accounts

Tabel 12.4 Laju Pertumbuhan Produk Domestik Regional Bruto Kab. Aceh Tengah Atas Dasar Harga Konstan 2010 Menurut Lapangan Usaha (persen), 2020-2021
Growth Rate Gross Regional Domestic Product of Aceh Tengah Regency at Constant 2010 Market Prices by Industry (percent), 2020- 2021

	Lapangan Usaha Industry	2020	2021
	(1)	(2)	(3)
A	Pertanian, Kehutanan, dan Perikanan <i>Agriculture, Forestry and Fishing</i>	(1,11)	
B	Pertambangan dan Penggalian <i>Mining and Quarrying</i>	0,75	
C	Industri Pengolahan <i>Manufacturing</i>	0,49	
D	Pengadaan Listrik dan Gas <i>Electricity and Gas</i>	1,73	
E	Pengadaan Air, Pengelolaan Sampah, Limbah dan daur Ulang <i>Water Supply, Sewerage, Waste Management and Remediation Activities</i>	(2,27)	
F	Konstruksi <i>Construction</i>	2,13	
G	Perdagangan Besar dan Eceran; Reparasi Mobil dan Sepeda Motor <i>Wholesale and Retail Trade; Repair of Motor Vehicles and Motorcycles</i>	(3,27)	
H	Transportasi dan Pergudangan <i>Transportation and Storage</i>	(21,91)	
I	Penyediaan Akomodasi dan Makan Minum <i>Accommodation and Food Service Activities</i>	(7,67)	
J	Informasi dan Komunikasi <i>Information and Communication</i>	13,19	
K	Jasa Keuangan dan Asuransi <i>Financial and Insurance Activities</i>	0,17	
L	Real Estat <i>Real Estate Activities</i>	0,01	

M,N	Jasa Perusahaan <i>Business Activities</i>	(1,15)
O	Administrasi Pemerintahan, Pertahanan dan Jaminan Sosial Wajib <i>Public Administration and Defence, Compulsory Social Security</i>	(1,22)
P	Jasa Pendidikan <i>Education</i>	0,01
Q	Jasa Kesehatan dan Kegiatan Sosial <i>Human Health and Social</i>	4,07
R,S, T,U	Jasa Lainnya <i>Other Services Activities</i>	0,09
	PDRB ADHK GRDP at 2010 Constant Market Prices	(1,21)

Sumber : BPS Kabupaten Aceh Tengah
Source : BPS-Statistics of Aceh Tengah Regency

System of Regional Accounts

Tabel 12.5 Indeks Implisit Produk Domestik Regional Bruto Kab. Aceh Tengah Atas Dasar Harga Konstan 2010 Menurut Lapangan Usaha (persen), 2020-2021
Implicit Index Gross Regional Domestic Product of Aceh Tengah Regency at Constant 2010 Market Prices by Industry (percent), 2020- 2021

	Lapangan Usaha Industry	2020	2021
	(1)	(2)	(3)
A	Pertanian, Kehutanan, dan Perikanan <i>Agriculture, Forestry and Fishing</i>	128,73	
B	Pertambangan dan Penggalian <i>Mining and Quarrying</i>	117,95	
C	Industri Pengolahan <i>Manufacturing</i>	153,55	
D	Pengadaan Listrik dan Gas <i>Electricity and Gas</i>	99,33	
E	Pengadaan Air, Pengelolaan Sampah, Limbah dan daur Ulang <i>Water Supply, Sewerage, Waste Management and Remediation Activities</i>	165,30	
F	Konstruksi <i>Construction</i>	118,12	
G	Perdagangan Besar dan Eceran; Reparasi Mobil dan Sepeda Motor <i>Wholesale and Retail Trade; Repair of Motor Vehicles and Motorcycles</i>	137,56	
H	Transportasi dan Pergudangan <i>Transportation and Storage</i>	117,82	
I	Penyediaan Akomodasi dan Makan Minum <i>Accommodation and Food Service Activities</i>	158,86	
J	Informasi dan Komunikasi <i>Information and Communication</i>	120,27	
K	Jasa Keuangan dan Asuransi <i>Financial and Insurance Activities</i>	151,24	
L	Real Estat <i>Real Estate Activities</i>	141,22	

M,N	Jasa Perusahaan <i>Business Activities</i>	125,35
O	Administrasi Pemerintahan, Pertahanan dan Jaminan Sosial Wajib <i>Public Administration and Defence, Compulsory Social Security</i>	125,24
P	Jasa Pendidikan <i>Education</i>	140,73
Q	Jasa Kesehatan dan Kegiatan Sosial <i>Human Health and Social</i>	104,43
R,S, T,U	Jasa Lainnya <i>Other Services Activities</i>	113,83
	PDRB ADHB GRDP at Current Market Prices	128,13

Sumber : BPS Kabupaten Aceh Tengah
Source : BPS-Statistics of Aceh Tengah Regency

System of Regional Accounts

Tabel 12.6 Laju Indeks Implisit Produk Domestik Regional Bruto Kab. Aceh Tengah Atas Dasar Harga Konstan 2010 Menurut Lapangan Usaha (persen), 2020-2021
Table Growth Implicit Index Gross Regional Domestic Product of Aceh Tengah Regency at Constant 2010 Market Prices by Industry (percent), 2020- 2021

	Lapangan Usaha Industry	2020	2021
	(1)	(2)	(3)
A	Pertanian, Kehutanan, dan Perikanan <i>Agriculture, Forestry and Fishing</i>	0,42	
B	Pertambangan dan Penggalian <i>Mining and Quarrying</i>	0,62	
C	Industri Pengolahan <i>Manufacturing</i>	0,45	
D	Pengadaan Listrik dan Gas <i>Electricity and Gas</i>	(0,43)	
E	Pengadaan Air, Pengelolaan Sampah, Limbah dan daur Ulang <i>Water Supply, Sewerage, Waste Management and Remediation Activities</i>	4,82	
F	Konstruksi <i>Construction</i>	0,38	
G	Perdagangan Besar dan Eceran; Reparasi Mobil dan Sepeda Motor <i>Wholesale and Retail Trade; Repair of Motor Vehicles and Motorcycles</i>	(0,10)	
H	Transportasi dan Pergudangan <i>Transportation and Storage</i>	4,32	
I	Penyediaan Akomodasi dan Makan Minum <i>Accommodation and Food Service Activities</i>	2,12	
J	Informasi dan Komunikasi <i>Information and Communication</i>	3,33	
K	Jasa Keuangan dan Asuransi <i>Financial and Insurance Activities</i>	0,73	
L	Real Estat <i>Real Estate Activities</i>	0,63	

M,N	Jasa Perusahaan <i>Business Activities</i>	(5,45)
O	Administrasi Pemerintahan, Pertahanan dan Jaminan Sosial Wajib <i>Public Administration and Defence, Compulsory Social Security</i>	(1,98)
P	Jasa Pendidikan <i>Education</i>	3,51
Q	Jasa Kesehatan dan Kegiatan Sosial <i>Human Health and Social</i>	(8,89)
R,S, T,U	Jasa Lainnya <i>Other Services Activities</i>	(4,33)
	PDRB ADHB GRDP at Current Market Prices	0,09

Sumber : BPS Kabupaten Aceh Tengah
Source : BPS-Statistics of Aceh Tengah Regency

System of Regional Accounts

Tabel 12.7 Produk Domestik Regional Bruto Menurut Pengeluaran (PDRB-e) Kab. Aceh Tengah Atas Dasar Harga Berlaku (ADHB) Menurut Lapangan Usaha (juta rupiah), 2020-2021
Gross Regional Domestic Product by Expenditure (GRDP-e) of Aceh Tengah Regency at Current Market Prices by Industry (million rupiahs), 2020- 2021

Lapangan Usaha Industry		2020	2021
(1)		(2)	(3)
	Pengeluaran Konsumsi Rumah Tangga <i>Household Consumption Expenditure</i>	3 428 199,72	
A	Pengeluaran Konsumsi LNPRT <i>NPISH Consumption Expenditure</i>	126 222,25	
B	Pengeluaran Konsumsi Pemerintah <i>Government Consumption Expenditure</i>	1 210 434,74	
C	Pembentukan Modal Tetap Bruto <i>Gross Fixed Capital Formation</i>	3 194 338,96	
D	Perubahan Inventori <i>Changes in Inventories</i>	35 071,00	
E	Ekspor Barang dan Jasa <i>Exports of Goods and Services</i>	3 560 000,56	
F	Impor Barang dan Jasa <i>Imports of Goods and Services</i>	4 165 497,33	
G	PDRB-e ADHB <i>GRDP-e at Current Market Prices</i>	7 388 769,90	

Sumber : BPS Kabupaten Aceh Tengah
Source : BPS-Statistics of Aceh Tengah Regency

Tabel 12.8 Produk Domestik Regional Bruto Menurut Pengeluaran (PDRB-e) Kab. Aceh Tengah Atas Dasar Harga Konstan (ADHK) 2010 Menurut Lapangan Usaha (juta rupiah), 2020-2021
Gross Regional Domestic Product by Expenditure (GRDP-e) of Aceh Tengah Regency at 2010 Constant Market Prices by Industry (million rupiahs), 2020- 2021

	Lapangan Usaha Industry	2020	2021
	(1)	(2)	(3)
	Pengeluaran Konsumsi Rumah Tangga <i>Household Consumption Expenditure</i>	2 589 508,69	
A	Pengeluaran Konsumsi LNPRT <i>NPISH Consumption Expenditure</i>	78 719,71	
B	Pengeluaran Konsumsi Pemerintah <i>Government Consumption Expenditure</i>	804 747,27	
C	Pembentukan Modal Tetap Bruto <i>Gross Fixed Capital Formation</i>	2 380 081,59	
D	Perubahan Inventori <i>Changes in Inventories</i>	18 217,51	
E	Net Ekspor Barang dan Jasa <i>Net Exports of Goods and Services</i>	2 800 547,29	
F	Impor Barang dan Jasa <i>Imports of Goods and Services</i>	2 905 373,96	
G	PDRB-e ADHK <i>GRDP-e at 2010 Constant Market Prices</i>	5 766 448,10	

Sumber : BPS Kabupaten Aceh Tengah
Source : BPS-Statistics of Aceh Tengah Regency

System of Regional Accounts

Tabel 12.9 Distribusi Persentase Produk Domestik Regional Bruto Menurut Pengeluaran (PDRB-e) Kab. Aceh Tengah Atas Dasar Harga Berlaku Menurut Lapangan Usaha, 2020-2021
Table Percentage Distribution Gross Regional Domestic Product by Expenditure (GRDP-e) of Aceh Tengah Regency at Current Market Prices by Industry, 2020- 2021

Lapangan Usaha Industry		2020	2021
(1)		(2)	(3)
	Pengeluaran Konsumsi Rumah Tangga <i>Household Consumption Expenditure</i>	46,40	
A			
	Pengeluaran Konsumsi LNPRT <i>NPISH Consumption Expenditure</i>	1,71	
B			
	Pengeluaran Konsumsi Pemerintah <i>Government Consumption Expenditure</i>	16,38	
C			
	Pembentukan Modal Tetap Bruto <i>Gross Fixed Capital Formation</i>	43,23	
D			
	Perubahan Inventori <i>Changes in Inventories</i>	0,47	
E			
	Net Ekspor Barang dan Jasa <i>Net Exports of Goods and Services</i>	48,18	
F			
	Impor Barang dan Jasa <i>Imports of Goods and Services</i>	56,38	
G			
PDRB ADHB <i>GRDP at Current Market Prices</i>		100,00	

Sumber : BPS Kabupaten Aceh Tengah
Source : BPS-Statistics of Aceh Tengah Regency

Tabel 12.10 Laju Pertumbuhan Produk Domestik Regional Bruto Menurut Pengeluaran (PDRB-e) Kab. Aceh Tengah Atas Dasar Harga Konstan 2010 Menurut Lapangan Usaha (persen), 2020-2021
Growth Rate Gross Regional Domestic Product by Expenditure (GRDP-e) of Aceh Tengah Regency by Expenditure at Constant 2010 Market Prices by Industry (percent), 2020- 2021

	Lapangan Usaha <i>Industry</i>	2020	2021
	(1)	(2)	(3)
	Pengeluaran Konsumsi Rumah Tangga <i>Household Consumption Expenditure</i>	(2,87)	
A	Pengeluaran Konsumsi LNPRT <i>NPISH Consumption Expenditure</i>	(5,13)	
B	Pengeluaran Konsumsi Pemerintah <i>Government Consumption Expenditure</i>	(12,08)	
C	Pembentukan Modal Tetap Bruto <i>Gross Fixed Capital Formation</i>	2,36	
D	Perubahan Inventori <i>Changes in Inventories</i>	(74,74)	
E	Net Ekspor Barang dan Jasa <i>Net Exports of Goods and Services</i>	(29,32)	
F	Impor Barang dan Jasa <i>Imports of Goods and Services</i>	(30,61)	
G	PDRB-e ADHK <i>GRDP-e at 2010 Constant Market Prices</i>	(1,21)	

Sumber : BPS Kabupaten Aceh Tengah
Source : BPS-Statistics of Aceh Tengah Regency

System of Regional Accounts

Tabel 12.11 Indeks Implisit Produk Domestik Regional Bruto Menurut Pengeluaran (PDRB-e) Kab. Aceh Tengah Atas Dasar Harga Konstan 2010 Menurut Lapangan Usaha (persen), 2020-2021
Implicit Index Gross Regional Domestic Product by Expenditure (GRDP-e) of Aceh Tengah Regency at Constant 2010 Market Prices by Industry (percent), 2020- 2021

	Lapangan Usaha <i>Industry</i>	2020	2021
	(1)	(2)	(3)
	Pengeluaran Konsumsi Rumah Tangga <i>Household Consumption Expenditure</i>		
A		132,39	
	Pengeluaran Konsumsi LNPRT <i>NPISH Consumption Expenditure</i>		
B		160,34	
	Pengeluaran Konsumsi Pemerintah <i>Government Consumption Expenditure</i>		
C		150,41	
	Pembentukan Modal Tetap Bruto <i>Gross Fixed Capital Formation</i>		
D		134,21	
	Perubahan Inventori <i>Changes in Inventories</i>		
E		192,51	
	Net Ekspor Barang dan Jasa <i>Net Exports of Goods and Services</i>		
F		127,12	
	Impor Barang dan Jasa <i>Imports of Goods and Services</i>		
G		143,37	
	PDRB-e ADHK <i>GRDP-e at 2010 Constant Market Prices</i>		
		128,13	

Sumber : BPS Kabupaten Aceh Tengah
Source : BPS-Statistics of Aceh Tengah Regency

Tabel 12.12 Laju Indeks Implisit Produk Domestik Regional Bruto (PDRB) Menurut Pengeluaran Kab. Aceh Tengah Atas Dasar Harga Konstan 2010 Menurut Lapangan Usaha (persen), 2020-2021
Growth Implicit Index Gross Regional Domestic Product by Expenditure (GRDP-e) of Aceh Tengah Regency at Constant 2010 Market Prices by Industry (percent), 2020- 2021

Lapangan Usaha Industry		2020	2021
(1)		(2)	(3)
	Pengeluaran Konsumsi Rumah Tangga <i>Household Consumption Expenditure</i>	1,72	
A	Pengeluaran Konsumsi LNPRT <i>NPISH Consumption Expenditure</i>	2,71	
B	Pengeluaran Konsumsi Pemerintah <i>Government Consumption Expenditure</i>	5,05	
C	Pembentukan Modal Tetap Bruto <i>Gross Fixed Capital Formation</i>	(1,83)	
D	Perubahan Inventori <i>Changes in Inventories</i>	25,88	
E	Net Ekspor Barang dan Jasa <i>Net Exports of Goods and Services</i>	8,10	
F	Impor Barang dan Jasa <i>Imports of Goods and Services</i>	11,46	
G	PDRB-e ADHK <i>GRDP-e at 2010 Constant Market Prices</i>	0,09	

Sumber : BPS Kabupaten Aceh Tengah
Source : BPS-Statistics of Aceh Tengah Regency

Cover Bab 13

<https://acehtengahkab.bps.go.id>

<https://acehtengahkab.bps.go.id>

BAB 13 PERBANDINGAN ANTAR KABUPATEN KOTA / REGENCY MUNICIPAL COMPARISON

PENJELASAN TEKNIS

TECHNICAL NOTES

- | | |
|---|---|
| <ol style="list-style-type: none">1. Bab ini berisi data-data strategis BPS yang ditampilkan menurut kabupaten/kota di Provinsi Aceh.
2. Data-data strategis yang ditampilkan berupa data penduduk, Indeks Pembangunan Manusia (IPM), Indeks Pembangunan Gender (IPG), Tingkat partisipasi Angkatan Kerja (TPAK), Tingkat Pengangguran Terbuka (TPT), Jumlah Penduduk Miskin, Persentase Penduduk Miskin, serta Garis Kemiskinan.
3. Setiap data ditampilkan secara berurutan 2019-2021. Mohon perhatikan setiap satuannya dengan baik. | <ol style="list-style-type: none">1. <i>This chapter contains BPS strategic data presented by regency/municipality in Aceh Province</i>
2. <i>Strategic data displayed here are population, Human Development Index (IPM), Gender Development Index (IPG), Labor Force Participation Rate (LFPR), Unemployment Rate, Poor Population, Percentage of Poor Population, and Poverty Line.</i>
3. <i>Each data is displayed sequentially from 2019-2021. Please pay attention to each unit.</i> |
|---|---|

<https://acehtengahkab.bps.go.id>

Regency Municipal Comparison

Tabel 13.1 Perbandingan Jumlah Penduduk Berdasarkan Kabupaten/Kota di Provinsi Aceh (ribu), 2020-2021
Table Comparison of Population by Regency/Municipality in Aceh Province (thousand), 2020-2021

	Kabupaten/ Kota Regency/ Municipality	Jumlah Penduduk Population	
		2020	2021
	(1)	(2)	(3)
1	Simeulue	92 865	
2	Aceh Singkil	126 514	
3	Aceh Selatan	232 414	
4	Aceh Tenggara	220 860	
5	Aceh Timur	422 401	
6	Aceh Tengah	215 576	
7	Aceh Barat	198 736	
8	Aceh Besar	405 535	
9	Pidie	435 275	
10	Biruen	436 418	
11	Aceh Utara	602 793	
12	Aceh Barat Daya	150 775	
13	Gayo Lues	99 532	
14	Aceh Tamiang	294 356	
15	Nagan Raya	168 392	
16	Aceh Jaya	93 159	
17	Bener Meriah	161 342	
18	Pidie Jaya	158 397	
19	Banda Aceh	252 899	
20	Sabang	41 197	
21	Langsa	185 971	
22	Lhoksemawe	188 713	
23	Subulussalam	90 751	
	Aceh	5 274 871	

Sumber : Proyeksi Penduduk Indonesia 2010–2035 dan Sensus Penduduk 2021
Source Indonesia Population Projection 2010–2035 and 2021 Population Census

Tabel 13.2 Sex Rasio Menurut Kabupaten/Kota di Provinsi Aceh (persen), 2020-2021
Table Sex Ratio by Regency/Municipality in Aceh Province (percent), 2020-2021

	Kabupaten/ Kota Regency/ Municipality	Sex Rasio Sex Ratio	
		2020	2021
	(1)	(2)	(3)
1	Simeulue	105,29	
2	Aceh Singkil	102,31	
3	Aceh Selatan	100,58	
4	Aceh Tenggara	100,67	
5	Aceh Timur	101,03	
6	Aceh Tengah	102,77	
7	Aceh Barat	102,29	
8	Aceh Besar	101,65	
9	Pidie	98,40	
10	Biruen	97,35	
11	Aceh Utara	99,88	
12	Aceh Barat Daya	102,33	
13	Gayo Lues	101,05	
14	Aceh Tamiang	102,87	
15	Nagan Raya	102,02	
16	Aceh Jaya	102,98	
17	Bener Meriah	102,75	
18	Pidie Jaya	98,85	
19	Banda Aceh	101,57	
20	Sabang	102,35	
21	Langsa	100,91	
22	Lhoksemawe	98,57	
23	Subulussalam	103,09	
	Aceh	100,77	

Sumber : Proyeksi Penduduk Indonesia 2010–2035 dan Sensus Penduduk 2021
Source Indonesia Population Projection 2010–2035 and 2021 Population Census

Regency Municipal Comparison

Tabel 13.3 Indeks Pembangunan Manusia Menurut Kabupaten/Kota di Provinsi Aceh, 2020-2021
Table Human Development Index by Regency/Municipality in Aceh Province, 2020-2021

	Kabupaten/ Kota Regency/ Municipality	Indeks Pembangunan Manusia Human Development Index	
		2020	2021
	(1)	(2)	(3)
1	Simeulue	66,03	
2	Aceh Singkil	68,94	
3	Aceh Selatan	67,12	
4	Aceh Tenggara	69,37	
5	Aceh Timur	67,63	
6	Aceh Tengah	73,24	
7	Aceh Barat	71,38	
8	Aceh Besar	73,56	
9	Pidie	70,63	
10	Biruen	72,28	
11	Aceh Utara	69,33	
12	Aceh Barat Daya	66,75	
13	Gayo Lues	67,22	
14	Aceh Tamiang	69,24	
15	Nagan Raya	69,18	
16	Aceh Jaya	69,75	
17	Bener Meriah	72,98	
18	Pidie Jaya	73,20	
19	Banda Aceh	85,41	
20	Sabang	75,78	
21	Langsa	77,17	
22	Lhoksemawe	77,31	
23	Subulussalam	64,93	
	Aceh	71,99	

Sumber : BPS Provinsi Aceh
Source BPS-Statistics of Aceh Province

Tabel 13.4 Indeks Pembangunan Gender Menurut Kabupaten/Kota di Provinsi Aceh, 2020-2021
Gender Development Index by Regency/Municipality in Aceh Province, 2020-2021

	Kabupaten/ Kota Regency/ Municipality	Indeks Pembangunan Gender Gender Development Index	
		2020	2021
	(1)	(2)	(3)
1	Simeulue	77,97	
2	Aceh Singkil	84,48	
3	Aceh Selatan	91,56	
4	Aceh Tenggara	93,00	
5	Aceh Timur	85,73	
6	Aceh Tengah	97,35	
7	Aceh Barat	85,76	
8	Aceh Besar	94,90	
9	Pidie	93,58	
10	Biruen	94,91	
11	Aceh Utara	92,55	
12	Aceh Barat Daya	89,82	
13	Gayo Lues	88,91	
14	Aceh Tamiang	81,95	
15	Nagan Raya	90,31	
16	Aceh Jaya	89,47	
17	Bener Meriah	96,60	
18	Pidie Jaya	94,92	
19	Banda Aceh	95,26	
20	Sabang	95,81	
21	Langsa	95,61	
22	Lhoksemawe	94,90	
23	Subulussalam	85,06	
	Aceh	92,07	

Sumber : BPS Provinsi Aceh
Source : BPS-Statistics of Aceh Province

Regency Municipal Comparison

Tabel 13.5 Indeks Pemberdayaan Gender Menurut Kabupaten/Kota di Provinsi Aceh, 2020-2021
Table Gender Empowerment Index by Regency/Municipality in Aceh Province, 2020-2021

	Kabupaten/ Kota Regency/ Municipality	Indeks Pembangunan Gender Gender Development Index	
		2020	2021
	(1)	(2)	(3)
1	Simeulue	64,65	
2	Aceh Singkil	59,83	
3	Aceh Selatan	56,41	
4	Aceh Tenggara	58,83	
5	Aceh Timur	52,27	
6	Aceh Tengah	71,39	
7	Aceh Barat	57,22	
8	Aceh Besar	47,37	
9	Pidie	65,69	
10	Biruen	57,98	
11	Aceh Utara	52,00	
12	Aceh Barat Daya	52,60	
13	Gayo Lues	56,49	
14	Aceh Tamiang	73,50	
15	Nagan Raya	61,56	
16	Aceh Jaya	58,27	
17	Bener Meriah	52,58	
18	Pidie Jaya	55,32	
19	Banda Aceh	63,59	
20	Sabang	75,43	
21	Langsa	65,34	
22	Lhoksemawe	57,93	
23	Subulussalam	69,04	
	Aceh	63,47	

Sumber : BPS Provinsi Aceh
Source : BPS-Statistics of Aceh Province

Tabel 13.6 Tingkat Partisipasi Angkatan Kerja (TPAK) Menurut Kabupaten/Kota di Provinsi Aceh (persen), 2020-2021
Labor Force Participation Rate (LFPR) by Regency/Municipality in Aceh Province (percent), 2020-2021

	Kabupaten/ Kota Regency/ Municipality	Tingkat Partisipasi Angkatan Kerja Labor Force Participation Rate	
		2020	2021
	(1)	(2)	(3)
1	Simeulue	70.37	
2	Aceh Singkil	61.97	
3	Aceh Selatan	61.41	
4	Aceh Tenggara	71.33	
5	Aceh Timur	61.92	
6	Aceh Tengah	79.96	
7	Aceh Barat	59.41	
8	Aceh Besar	60.02	
9	Pidie	65.55	
10	Biruen	67.06	
11	Aceh Utara	60.31	
12	Aceh Barat Daya	57.58	
13	Gayo Lues	86.36	
14	Aceh Tamiang	64.84	
15	Nagan Raya	66.61	
16	Aceh Jaya	75.32	
17	Bener Meriah	82.52	
18	Pidie Jaya	62.13	
19	Banda Aceh	61.54	
20	Sabang	71.55	
21	Langsa	66.58	
22	Lhoksemawe	63.17	
23	Subulussalam	64.18	
	Aceh	65.10	

Sumber : BPS Provinsi Aceh
Source : BPS-Statistics of Aceh Province

Regency Municipal Comparison

Tabel 13.7 Tingkat Pengangguran Terbuka (TPT) Menurut Kabupaten/Kota di Provinsi Aceh (persen), 2020-2021
Table Labor Force Participation Rate (LFPR) by Regency/Municipality in Aceh Province (percent), 2020-2021

	Kabupaten/ Kota Regency/ Municipality	Tingkat Pengangguran Terbuka Unemployment Rate	
		2020	2021
	(1)	(2)	(3)
1	Simeulue	5.47	
2	Aceh Singkil	8.24	
3	Aceh Selatan	6.54	
4	Aceh Tenggara	5.72	
5	Aceh Timur	7.26	
6	Aceh Tengah	3.05	
7	Aceh Barat	7.30	
8	Aceh Besar	7.62	
9	Pidie	6.45	
10	Biruen	4.12	
11	Aceh Utara	8.56	
12	Aceh Barat Daya	3.93	
13	Gayo Lues	2.01	
14	Aceh Tamiang	7.97	
15	Nagan Raya	5.11	
16	Aceh Jaya	4.08	
17	Bener Meriah	1.35	
18	Pidie Jaya	6.58	
19	Banda Aceh	9.54	
20	Sabang	4.81	
21	Langsa	9.75	
22	Lhoksemawe	11.99	
23	Subulussalam	6.93	
	Aceh	6.59	

Sumber : BPS Provinsi Aceh
Source : BPS-Statistics of Aceh Province

Tabel 13.8 Perbandingan Jumlah Penduduk Miskin (Ribuan Orang) Berdasarkan Kabupaten/Kota di Provinsi Aceh, 2020-2021
Table Comparison of Poverty Population (Thousand) by Regency/ Municipality in Aceh Province, 2020-2021

	Kabupaten/ Kota Regency/ Municipality	Jumlah Penduduk Miskin Poverty Population	
		2020	2021
	(1)	(2)	(3)
1	Simeulue	17,34	
2	Aceh Singkil	25,43	
3	Aceh Selatan	30,91	
4	Aceh Tenggara	28,98	
5	Aceh Timur	62,34	
6	Aceh Tengah	32,48	
7	Aceh Barat	39,06	
8	Aceh Besar	59,70	
9	Pidie	86,39	
10	Biruen	62,42	
11	Aceh Utara	106,41	
12	Aceh Barat Daya	24,21	
13	Gayo Lues	18,42	
14	Aceh Tamiang	38,93	
15	Nagan Raya	29,99	
16	Aceh Jaya	12,11	
17	Bener Meriah	28,38	
18	Pidie Jaya	31,39	
19	Banda Aceh	18,97	
20	Sabang	5,27	
21	Langsa	18,65	
22	Lhoksemaue	22,69	
23	Subulussalam	14,46	
	Aceh	814,91	

Sumber : BPS Provinsi Aceh
Source : BPS-Statistics of Aceh Province

Regency Municipal Comparison

Tabel 13.9 Perbandingan Persentase Penduduk Miskin (Persen) Berdasarkan Kabupaten/Kota di Provinsi Aceh, 2020-2021
Table Comparison of Poverty Population Percentage (percent) by Regency/ Municipality in Aceh Province, 2020-2021

Kabupaten/ Kota Regency/ Municipality	Persentase Penduduk Miskin Poverty Population Percentage	
	2020	2021
(1)	(2)	(3)
1 Simeulue	18,49	
2 Aceh Singkil	20,20	
3 Aceh Selatan	12,87	
4 Aceh Tenggara	13,21	
5 Aceh Timur	14,08	
6 Aceh Tengah	15,08	
7 Aceh Barat	18,34	
8 Aceh Besar	13,84	
9 Pidie	19,23	
10 Biruen	13,06	
11 Aceh Utara	17,02	
12 Aceh Barat Daya	15,93	
13 Gayo Lues	19,32	
14 Aceh Tamiang	13,08	
15 Nagan Raya	17,70	
16 Aceh Jaya	12,87	
17 Bener Meriah	18,89	
18 Pidie Jaya	19,19	
19 Banda Aceh	6,90	
20 Sabang	14,94	
21 Langsa	10,44	
22 Lhoksemawe	10,80	
23 Subulussalam	17,60	
Aceh	14,99	

Sumber : BPS Provinsi Aceh
Source BPS-Statistics of Aceh Province

Tabel 13.10 Perbandingan Indeks Kedalaman Kemiskinan (P1) Berdasarkan Kabupaten/Kota di Provinsi Aceh, 2020-2021
Comparison of Poverty Depth Index (P1) by Regency/ Municipality in Aceh Province, 2020-2021

Kabupaten/ Kota Regency/ Municipality	Indeks Kedalaman Kemiskinan Poverty Depth Index	
	2020	2021
(1)	(2)	(3)
1 Simeulue	2,21	
2 Aceh Singkil	3,55	
3 Aceh Selatan	2,13	
4 Aceh Tenggara	1,62	
5 Aceh Timur	2,29	
6 Aceh Tengah	2,89	
7 Aceh Barat	2,74	
8 Aceh Besar	2,4	
9 Pidie	2,2	
10 Biruen	1,95	
11 Aceh Utara	2,6	
12 Aceh Barat Daya	3,41	
13 Gayo Lues	2,44	
14 Aceh Tamiang	1,61	
15 Nagan Raya	3,33	
16 Aceh Jaya	2,19	
17 Bener Meriah	3,52	
18 Pidie Jaya	3,08	
19 Banda Aceh	1	
20 Sabang	1,94	
21 Langsa	1,6	
22 Lhoksemawe	1,56	
23 Subulussalam	2,27	
Aceh	2,72	

Sumber : BPS Provinsi Aceh
Source : BPS-Statistics of Aceh Province

Regency Municipal Comparison

Tabel 13.11 Perbandingan Indeks Keparahan Kemiskinan (P2) Berdasarkan Kabupaten/Kota di Provinsi Aceh, 2020-2021
Table Comparison of Poverty Severity Index (P2) by Regency/ Municipality in Aceh Province, 2020-2021

Kabupaten/ Kota Regency/ Municipality	Indeks Keparahan Kemiskinan Poverty Severity Index	
	2020	2021
(1)	(2)	(3)
1 Simeulue	0,47	
2 Aceh Singkil	1,03	
3 Aceh Selatan	0,46	
4 Aceh Tenggara	0,36	
5 Aceh Timur	0,61	
6 Aceh Tengah	0,95	
7 Aceh Barat	0,68	
8 Aceh Besar	0,61	
9 Pidie	0,45	
10 Biruen	0,45	
11 Aceh Utara	0,63	
12 Aceh Barat Daya	0,9	
13 Gayo Lues	0,66	
14 Aceh Tamiang	0,28	
15 Nagan Raya	0,94	
16 Aceh Jaya	0,54	
17 Bener Meriah	0,97	
18 Pidie Jaya	0,81	
19 Banda Aceh	0,23	
20 Sabang	0,54	
21 Langsa	0,36	
22 Lhoksemawe	0,29	
23 Subulussalam	0,44	
Aceh	0,71	

Sumber : BPS Provinsi Aceh
Source BPS-Statistics of Aceh Province

Tabel 13.12 Perbandingan Garis Kemiskinan (Rp) Berdasarkan Kabupaten/Kota di Provinsi Aceh, 2020-2021
Table Comparison of Poverty Line (Rp) by Regency/Municipality in Aceh Province, 2020-2021

Kabupaten/ Kota Regency/ Municipality	Garis Kemiskinan Poverty Line	
	2020	2021
(1)	(2)	(3)
1 Simeulue	444 754,00	
2 Aceh Singkil	473 983,00	
3 Aceh Selatan	405 786,00	
4 Aceh Tenggara	392 493,00	
5 Aceh Timur	440 455,00	
6 Aceh Tengah	492 227,00	
7 Aceh Barat	517 264,00	
8 Aceh Besar	477 938,00	
9 Pidie	493 145,00	
10 Biruen	410 203,00	
11 Aceh Utara	375 394,00	
12 Aceh Barat Daya	393 640,00	
13 Gayo Lues	425 529,00	
14 Aceh Tamiang	459 387,00	
15 Nagan Raya	493 121,00	
16 Aceh Jaya	428 094,00	
17 Bener Meriah	457 916,00	
18 Pidie Jaya	481 308,00	
19 Banda Aceh	674 977,00	
20 Sabang	599 381,00	
21 Langsa	407 421,00	
22 Lhoksemawe	401 158,00	
23 Subulussalam	400 517,00	
Aceh	522 126,00	

Sumber : BPS Provinsi Aceh
Source : BPS-Statistics of Aceh Province

Regency Municipal Comparison

Tabel 13.13 Perbandingan Gini Rasio Berdasarkan Kabupaten/Kota di Provinsi Aceh, 2020-2021
Table Comparison of Gini Ratio by Regency/Municipality in Aceh Province, 2020-2021

	Kabupaten/ Kota Regency/ Municipality	Gini Rasio Gini Ratio	
		2020	2021
	(1)	(2)	(3)
1	Simeulue	0,296	
2	Aceh Singkil	0,287	
3	Aceh Selatan	0,313	
4	Aceh Tenggara	0,315	
5	Aceh Timur	0,282	
6	Aceh Tengah	0,331	
7	Aceh Barat	0,304	
8	Aceh Besar	0,352	
9	Pidie	0,249	
10	Biruen	0,304	
11	Aceh Utara	0,261	
12	Aceh Barat Daya	0,273	
13	Gayo Lues	0,280	
14	Aceh Tamiang	0,264	
15	Nagan Raya	0,275	
16	Aceh Jaya	0,252	
17	Bener Meriah	0,259	
18	Pidie Jaya	0,227	
19	Banda Aceh	0,303	
20	Sabang	0,271	
21	Langsa	0,356	
22	Lhoksemawe	0,307	
23	Subulussalam	0,344	
	Aceh	0,323	

Sumber : BPS Provinsi Aceh
Source : BPS-Statistics of Aceh Province

<https://acehtengahkab.bps.go.id>

**LAMPIRAN /
APPENDIX**

<https://acehtengahkab.bps.go.id>

Lampiran 1 **Susunan Organisasi BPS Kabupaten Aceh Tengah, 2022**
Appendix **Organizations of Statistics of Aceh Tengah Regency, 2022**

	Nama Name	NIP ¹⁾ Civil Servant Registration Number	Jabatan Position
	(1)	(2)	(3)
1	Bahrudin, SE	19681111 199401 1 001	Kepala
2	Hendra Saputra, SST	19840716 200801 1 004	Kasubbag Umum
3	Nuelda Amalia, SST, M.SE	19860114 200801 2 001	Plh. ²⁾ KFS ³⁾ Sosial/ Fungsional Umum
4	Ruzi Simatra		Plh. KFS Produksi/ KSK ⁴⁾ Pegasing
5	Syeifienny Oktarima, SST	19891021 201012 2 006	KFS Distribusi
6	Kusni Rohani Rumahorbo, SST, M.Si	19840130 200701 2 004	KFS Neraca Wilayah dan Analisis (Nerwilis)
7	Adi Fadli Rajab, SST	19920223 201412 1 001	KFS Integrasi Pengolahan dan Diseminasi Statistik (IPDS)
8	Dhani Fitri Yanthi, S.Si	19840627 201101 2 022	Bendahara
9	M. Iman Sukriansyah, SST	19841027 200801 1 003	Staf Statistik Produksi
10	Elisa Ismi, S.Si		Staf Subbag Umum/ Fungsional Statistisi Pertama
11	Agus Irawan	19730828 200604 1 020	KSK Bebesen
12	Muhammad Saleh	19711227 200604 1 017	KSK Atu Lintang
13	Winsyah	19750627 200604 1 015	KSK Lut Tawar
14	Adeafianum Kurniawati	19850301 200604 2 008	KSK Kebayakan
15	Firdaus, S.Si	19830829 201101 1 013	KSK Bintang
16	M. Muflik Teguh Yuli Pitoyo, SST	19901210 201410 1 001	Fungsional Statistisi Ahli/ Tugas Belajar
17	Aspalaha	-	Mitra KSK Linge

18	Nurul Arifin	-	Mitra KSK Atu Lintang
19	Kuncoro Sulistianto, S.Tr.Par	-	Mitra KSK Bies
20	Arsani, S.Sos	-	Mitra KSK Kute Panang
21	Sabaruddin	-	Mitra KSK Silih Nara
22	Eka Suparno	-	Mitra KSK Ketol
23	Win Januar	-	Mitra KSK Celala
24	Samrul Amri	-	Mitra KSK Rusip Antara
25	Dadi Rusmansyah	-	PPNPN
26	Syukri	-	PPNPN
27	Alhuda	-	PPNPN
28	Alvian	-	PPNPN
29	Ilham Kurniadi	-	PPNPN

Catatan/Note : 1) NIP: Nomor Induk Pegawai
 2) Plh: Pelaksana Harian
 3) KFS: Koordinator Fungsi Statistik
 4) KSK: Koordinator Statistik Kecamatan

Sumber : Badan Pusat Statistik (BPS) Kabupaten Aceh Tengah
Source : BPS – Statistics of Aceh Tengah Regency