


# KABUPATEN ACEH TIMUR DALAM ANGKA

## ACEH TIMUR REGENCY IN FIGURES 2022







# KABUPATEN ACEH TIMUR DALAM ANGKA

*ACEH TIMUR REGENCY  
IN FIGURES*  
2021



<https://acehtimurkab.bps.go.id>



**ACEH TIMUR DALAM ANGKA**  
**ACEH TIMUR in Figures**  
**2022**

ISSN: 2477-0418

No. Publikasi/*Publication Number*: 11050.2003

Katalog /*Catalog*: 1102001

Ukuran Buku/*Book Size*: 14,8 cm x 21 cm

Jumlah Halaman/*Number of Pages* : liiii+564. hal/*pages*

Naskah/*Manuscript*:

BPS ACEH TIMUR

*BPS-Statistics of ACEH TIMUR*

Penyunting/*Editor*:

BPS ACEH TIMUR

*BPS-Statistics of ACEH TIMUR*

Gambar Kover/*Cover Design*:

Seksi Integrasi Pengolahan dan Diseminasi Statistik

*Section of Integration Processing and Statistics Dissemination*

Ilustrasi Kover/*Cover Illustration*:

Gedung DPRK Aceh Timur

Diterbitkan oleh/*Published by*:

©BPS Kab. ACEH TIMUR /*BPS-Statistics of ACEH TIMUR Regency*

Dicetak oleh/*Printed by*:

...

Dilarang mengumumkan, mendistribusikan, mengomunikasikan, dan/atau menggandakan sebagian atau seluruh isi buku ini untuk tujuan komersil tanpa izin tertulis dari Badan Pusat Statistik.

*Prohibited to announce, distribute, communicate, and/or copy part or all of this book for commercial purpose without permission from BPS-Statistics Indonesia.*





**KEPALA BPS KABUPATEN ACEH TIMUR**  
**CHIEF STATISTICIAN OF ACEH TIMUR**



**BUSNIR, S.Si**







## KATA PENGANTAR

Aceh Timur Dalam Angka 2022 merupakan publikasi tahunan yang diterbitkan oleh BPS Kabupaten Aceh Timur. Disadari bahwa publikasi ini belum sepenuhnya memenuhi harapan pihak pemakai data khususnya para perencana, namun diharapkan dapat membantu melengkapi penyusunan rencana pembangunan di Kabupaten Aceh Timur.

Publikasi ini dapat terwujud berkat kerja sama dan bantuan dari berbagai pihak baik instansi pemerintah maupun swasta. Kepada semua pihak yang telah memberikan bantuan disampaikan penghargaan dan terima kasih yang sebesar-besarnya.

Walaupun publikasi ini telah disiapkan sebaik-baiknya, namun disadari masih ada kekurangan dan kesalahan yang terjadi. Untuk perbaikan publikasi ini, tanggapan dan saran yang bersifat konstruktif dari para pemakai sangat diharapkan.

Idi, Februari 2022  
Kepala BPS  
Kabupaten Aceh Timur

Busnir, S.Si  
NIP. 19650404 198603 1 026



## PREFACE

*Aceh Timur in Figures 2022 is an annual publication written by BPS Regency of Aceh Timur. Honestly, this publication has not perfect yet and has not filled the user's hope, especially for the planners yet, but hopely it can help to equip compilation of development planning in this new regency.*

*This comprehensive publication has been made possible with the assistance and contribution from several governmental institutions and private organizations. To all parties who have been involved in the preparation of this publication, I would like to express my sincerest appreciation and gratitude.*

*Comments and constructive suggestions for the improvement of this publication are always welcome.*

*Idi, February 2022  
Chief Statistician of  
East Aceh Regency*

**Busnir, S.Si**

NIP. 19650404 198603 1 026

**TIM PENYUSUN**  
***DRAFTING TEAM***





**TIM PENYUSUN / DRAFTING TEAM**

**Penanggungjawab Umum / *General in Charge*:**

**Busnir, S.Si**

**Penulis dan Pengolah Data / *Writer and Data Processor*:**

**Wahyu Septia Irawan, A.Md**

**Nurmitra Sari Purba, S.Tr.Stat.**

**Kontributor Infografis / *Infografis Contributor*:**

**Nurmitra Sari Purba, S.Tr.Stat.**

**Pengumpul Data / *Data Collector*:**

**Wahyu Septia Irawan, A.Md**

**Nurmitra Sari Purba, S.Tr.Stat.**

### Kontributor Data:

1. Badan Pusat Statistik
2. Dinas Kesehatan
3. Dinas Ketahanan Pangan dan Penyuluhan
4. Dinas Pemberdayaan Masyarakat dan Gampong
5. Dinas Kependudukan dan Pencatatan Sipil
6. Dinas Pekerjaan Umum dan Perumahan Rakyat
7. Dinas Pendidikan dan Kebudayaan
8. Dinas Tanaman Pangan dan Hortikultura
9. Dinas Penanaman Modal dan Pelayanan Perizinan Terpadu
10. Kejaksaan Idi
11. Dinas Perpustakaan dan Kearsipan
12. Dinas Lingkungan Hidup
13. Dinas Sosial
14. Dinas Pemberdayaan Perempuan, Perlindungan Anak dan Keluarga Berencana
15. Dinas Pariwisata, Pemuda dan Olahraga
16. Dinas Perkebunan dan Peternakan
17. Dinas Perhubungan
18. PDAM Tirta Peusada
19. Sekretariat DPRK
21. Dinas Perikanan
22. Badan Perencanaan Pembangunan Daerah
23. Badan Kepegawaian dan Pengembangan Sumber Daya Manusia
24. Badan Pengelolaan Keuangan Daerah
25. Satuan Polisi Pamong Praja dan Wilayahul Hisbah
26. Dinas Komunikasi dan Informatika
27. Badan Kesatuan Bangsa dan Politik
28. Dinas Perindustrian, Tenaga Kerja dan Transmigrasi
29. Pengadilan Idi
30. Mahkamah Syar'iyah
31. Kementerian Agama
32. POLRES
33. Dinas Perdagangan, Koperasi dan Usaha Kecil Menengah
34. Rumah Tahanan Idi
35. Badan Penanggulangan Bencana Daerah
36. Bulog Sub drive Langsa
37. PLN Area Langsa
38. Kantor Pos Langsa

**Terima Kasih Atas Kerja Samanya**  
***Thank You For Your Cooperation***

## DAFTAR ISI / CONTENTS

	Halaman Page
Kata Pengantar/ <i>Preface</i> .....	vii
Tim Penyusun/ <i>Drafting Team</i> .....	ix
Daftar Isi/ <i>Contents</i> .....	xiii
Daftar Tabel/ <i>List of Tables</i> .....	xiv
Daftar Gambar/ <i>List of Figures</i> .....	xlvii
Daftar Singkatan/ <i>List of Abbreviations</i> .....	li
Statistik Kunci/ <i>Key Statistics</i> .....	liii
1. Geografi dan Iklim/ <i>Geography and Climate</i> .....	1
2. Pemerintahan/ <i>Government</i> .....	19
3. Penduduk dan Ketenagakerjaan/ <i>Population and Employment</i> .....	87
4. Sosial dan Kesejahteraan Rakyat/ <i>Social and Welfare</i> .....	121
5. Pertanian, Kehutanan, Peternakan, dan Perikanan/ <i>Agriculture, Forestry, Livestock, and Fishery</i> .....	277
6. Industri, Pertambangan, dan Energi/ <i>Industry, Mining, and Energy</i> .....	447
7. Pariwisata/ <i>Tourism</i> .....	463
8. Transportasi dan Komunikasi/ <i>Transportation and Communication</i> .....	475
9. Perbankan, Koperasi, dan Harga-harga/ <i>Banking, Cooperative, dan Prices</i> .....	499
10. Pengeluaran Penduduk/ <i>Population Expenditure</i> .....	511
11. Perdagangan/ <i>Trade</i> .....	519
12. Sistem Neraca Regional/ <i>System of Regional Accounts</i> .....	533
13. Perbandingan Antar Kabupaten/Kota/ <i>Regency/Municipal Comparison</i> .....	549

## DAFTAR TABEL/LIST OF TABLES

Halaman  
Page

### 1. GEOGRAFI DAN IKLIM/*GEOGRAPHY AND CLIMATE*

#### 1.1 KEADAAN GEOGRAFI

##### *GEOGRAPHY CONDITION*

1.1.1	Luas Daerah dan Jumlah Pulau Menurut Kecamatan, 2021 <i>Total Area and Number of Islands by Subdistrict, 2021</i> .....	9
1.1.2	Jumlah Desa Pesisir dan Panjang Garis Pantai Menurut Kecamatan, 2021 <i>Number of Coastal Villages and Coastal Length by Subdistrict, 2021</i> ....	11
1.1.3	Luas Wilayah Menurut Penggunaan Lahan Utama Menurut Kecamatan, 2021 <i>Area by Area of Main Land Use by Subdistrict, 2021</i> .....	12
1.1.4	Luas Wilayah Bukan Pertanian Menurut Kecamatan, 2021 <i>Area Non Agriculture According to Use by Subdistrict, 2021</i> .....	14
1.1.5	Luas Hutan Berdasarkan Fungsi, Status, Luas dan Lokasi Menurut Kecamatan, 2021 <i>Forest Area by Function, Status, Area and Location by Subdistrict, 2021</i> .....	15
1.1.6	Pengadaan Tanah Menurut Kecamatan, 2021 <i>Land Acquisition by Subdistrict, 2021</i> .....	16

#### 1.2 IKLIM

##### *CLIMATE*

1.2.1	Jumlah Curah Hujan dan Hari Hujan Menurut Bulan, 2020* <i>Total Rainfall and Rainy Days by Month, 2020*</i> .....	17
1.2.2	Jumlah Curah Hujan, Hari Hujan dan Rata- Rata Curah Hujan Menurut Kecamatan, 2020* <i>Number Of Rainfall, Rainy Days and Average Rainfall by Subdistrict, 2020*</i> .....	18

### 2. PEMERINTAHAN/*GOVERNMENT*

#### 2.1 WILAYAH ADMINISTRATIF

##### *ADMINISTRATIVE AREA*

2.1.1	Jumlah Desa <sup>1</sup> /Kelurahan Menurut Kecamatan, 2017 –2021	
-------	---	--



	<i>Number of Villages<sup>1</sup>/Kelurahan by Subdistrict, 2017 – 2021.....</i>	26
2.1.2	Nama Camat dan Nama Sekretaris Camat Menurut Kecamatan, 2021 <i>Name Of Subdistrict and Name Of Subdistrict Secretary by Subdistrict, 2021 .....</i>	27
2.1.3	Nama Ibu Kota Kecamatan, Jumlah Desa dan Jumlah Mukim Menurut Kecamatan, 2021 <i>Capital Subdistrict Name, Number of Villages and Number of Mukim by Subdistrict, 2021.....</i>	28
2.1.4	Nama Desa Menurut Kecamatan, 2021 <i>Village Names by Subdistrict, 2021 .....</i>	29
<b>2.2</b>	<b>DEWAN PERWAKILAN RAKYAT DAERAH</b> <b>THE REGIONAL HOUSE OF REPRESENTATIVE</b>	
2.2.1	Jumlah Anggota Dewa Perwakilan Rakyat Daerah Menurut Partai Politik dan Jenis Kelamin, Desember 2021 <i>Number of Regional House of Representatives’s Mambers by Polotical Parties and Sex, December 2021 .....</i>	48
2.2.2	Komisi dan Nama Pimpinan Komisi Dewan Perwakilan Rakyat Daerah, Desember 2021 <i>Comition and Name Of Leader Comition Regional House of Representatives’s Mambers by Polotical Parties and Sex, December 2021 .....</i>	49
2.2.3	Nama, Pendidikan, Umur dan Asal Partai Anggota Dewa Perwakilan Rakyat Daerah Aceh Timur, Desember 2021 <i>Nama, Education, Age and Regional House of Representatives’s, December 2021.....</i>	50
2.2.4	Jumlah Sidang/Rapat DPRD Menurut jenisnya, 2016 - 2020* <i>Number of Parliment Meetings by Kinds of Meetings, 2016 - 2020.....</i>	52
2.2.5	Jumlah Keputusan DPRD Menurut Jenis, 2017 - 2021 <i>Number of Parliment Dicisions by Kinds of Decisions, 2017 - 2021.....</i>	53
<b>2.3</b>	<b>SUMBER DAYA MANUSIA</b> <b>HUMAN RESOURCES</b>	
2.3.1	Jumlah Pegawai Negeri Sipil Menurut Jabatan dan Jenis Kelamin, 2021 <i>Number of Civil Servants by Occupation and Sex, 2021 .....</i>	54
2.3.2	Jumlah Pegawai Negeri Sipil Menurut Tingkat Pendidikan dan Jenis Kelamin, 2021 <i>Number of Civil Servants by Educational Level and Sex, 2021 .....</i>	55

2.3.3	Jumlah Pegawai Negeri Sipil Menurut Tingkat Kepangkatan dan Jenis Kelamin, 2021 <i>Number of Civil Servants by Hierarchy and Sex, 2021 .....</i>	56
2.3.4	Jumlah Pegawai Negeri Sipil Menurut Dinas / Instansi dan Jenis Kelamin, 2021 <i>Number of Civil Servants by Service / Agency and Gender, 2021 .....</i>	57
2.3.5	Jumlah Pegawai Negeri Sipil Menurut Dinas / Instansi dan Pendidikan Tertinggi, 2021 <i>Number of Civil Servants According to the Highest Office/ Agency and Education, 2021 .....</i>	59
2.3.6	Jumlah Pegawai Negeri Sipil Daerah Kantor Camat, 2021 <i>Number of District Civil Servants Sub-district office, 2021 .....</i>	63
<b>2.4</b>	<b>KEUANGAN DAERAH</b>	
	<b>LOCAL FINANCE</b>	
2.4.1	Laporan Realisasi Anggaran Pemerintah Kabupaten Aceh Timur, 2020* <i>East Aceh District Government Budget Realization Report, 2020*.....</i>	64
2.4.2	Data Alokasi Dana Gampong Kabupaten Aceh Timur, 2021 <i>Data on Allocation of Village Funds in East Aceh Regency, 2021 .....</i>	66
<b>3.</b>	<b>PENDUDUK DAN KETENAGAKERJAAN/ POPULATION AND EMPLOYMENT</b>	
	<i>Population Aged 15 Years and Over who Worked During the Previous Week by Main Industry, 2021 .....</i>	95
<b>3.1</b>	<b>PENDUDUK</b>	
	<b>POPULATION</b>	
3.1.1	Penduduk, Laju Pertumbuhan Penduduk, Distribusi Persentase Penduduk, Kepadatan Penduduk, Rasio Jenis Kelamin Penduduk Menurut Kecamatan di Kabupaten Aceh Timur, 2021 <i>Population, Percentage Distribution of Population, Population Density, and Population Sex Ratio by Subdistrict in Aceh Timur Regency, 2021 .....</i>	96
3.1.2	Jumlah Penduduk Menurut Kelompok Umur dan Jenis Kelamin di Kabupaten Aceh Timur, 2021 <i>Table Population by Age Group and Sex in Aceh Timur Regency, 2021..</i>	99
3.1.3	Jumlah Pengurusan Akte Kelahiran Menurut Bulan, 2020* <i>Number of Registrations Birth Issuesby Month, 2020*.....</i>	100
3.1.4	Jumlah Pengurusan Akte Kelahiran Menurut Kecamatan, 2020*	

	<i>Number of Registrations Birth Issuesby Subdistrict, 2020*</i> .....	101
3.1.5	Jumlah Permohonan dan Realisasi Penerbitan Akte Kelahiran, 2020* <i>Number of Birth Act Applicant and Realization, 2020*</i> .....	102
3.1.6	Jumlah Penduduk Pindah, Keluar dan Masuk yang tercatat di Kecamatan, 2020* <i>Number of Emigration and Imigration Registered in Sub District, 2020*</i> .....	103
3.1.7	Jumlah Penduduk Wajib Memiliki KTP-el, 2020* <i>Number of Citizens Must Have Electronic Personal Identity Card, 2020*</i> .....	104
3.1.8	Jumlah Penduduk yang Memiliki KTP-el, 2020* <i>Number of Citizens That Have e-KTP, 2020*</i> .....	105
3.1.9	Jumlah Penduduk dan Luas Lahan Lokasi Transmigrasi di Kabupaten Aceh Timur, 2021 <i>Number of Population and Land Area of Transmigration Location in Aceh Timur Regency, 2021</i> .....	106
<b>3.2</b>	<b>KETENAGAKERJAAN</b>	
	<b>EMPLOYMENT</b>	
3.2.1	Jumlah Penduduk Berumur 15 Tahun Keatas Menurut Jenis Kegiatan Selama Seminggu yang Lalu dan Jenis Kelamin di Kabupaten Aceh Timur, 2021 <i>Population Aged 15 Years and Over by Type of Activity During The Previous Week and Sex in Aceh Timur Regency, 2021</i> .....	108
3.2.2	Penduduk Berumur 15 Tahun ke Atas Menurut Pendidikan Tertinggi yang Ditamatkan dan Jenis Kegiatan Selama Seminggu yang Lalu di Kabupaten Aceh Timur, 2021 <i>Population 15 Years of Age and Over by Educational Attainment and Type of Activity During the Previous Week in Aceh Timur Regency, 2021</i> .....	109
3.2.3	Penduduk Berumur 15 Tahun Ke Atas yang Bekerja Selama Seminggu yang Lalu Menurut Status Pekerjaan Utama dan Jenis Kelamin di Kabupaten Aceh Timur, 2021 <i>Population 15 Years of Age and Over who Worked During The Previous Week by Main Employment Status and Sex in Aceh Timur Regency, 2021</i> .....	111
3.2.4	Penduduk Berumur 15 Tahun ke Atas yang Bekerja Selama Seminggu Menurut Kelompok Umur dan Jenis Kelamin, 2021	

	<i>Population 15 Years of Age and Over who Worked During The Previous Week by Age Group and Sex, 2021</i> .....	112
3.2.5	Penduduk Berumur 15 Tahun ke Atas yang Bekerja Selama Seminggu yang Lalu Menurut Lapangan Pekerjaan Utama dan Jenis Kelamin, 2021 <i>Population Aged 15 Years and Over who Worked During the Previous Week by Main Industry and Sex, 2021</i> .....	113
3.2.6	Pencari Kerja Terdaftar Menurut Pendidikan Tertinggi yang Ditamatkan dan Jenis Kelamin, 2020* <i>Number of Registered Job Applicants by Educational Attainment and Sex, 2020*</i> .....	114
3.2.7	Jumlah Perusahaan yang Terdaftar, Tenaga Kerja Menurut Lapangan Usaha, Kewarganegaraan dan Jenis Kelamin di Kabupaten Aceh Timur, 2020* <i>Number of Registered Company, Employee by Fields, Citizenship and Sex in Aceh Timur Regency, 2020*</i> .....	115
3.2.8	Jumlah Perusahaan yang Terdaftar dan Perusahaan Peserta BPJS Ketenagakerjaan di Kabupaten Aceh Timur, 2020* <i>Number of Registered Company and Compatitor BPJS Employment Company in Aceh Timur Regency, 2020*</i> .....	116
3.2.9	Jumlah Pencari Kerja Terdaftar Menurut Jenis Kelamin di Kabupaten Aceh Timur, 2020* <i>Number of Registered Job Seeker by Sex in Aceh Timur Regency, 2020*</i>	117
3.2.10	Jumlah Pencari Kerja Terdaftar yang Belum Terserap Kerja Menurut Tingkat Pendidikan dan Kecamatan di Kabupaten Aceh Timur, 2020* <i>Number of Registered Unemployed Workers According to Education and District Levels in Aceh Timur Regency, 2020*</i> .....	118
3.2.11	Jumlah Peserta Pelatihan Keterampilan Institusional Pada Loka Karya Usaha Kecil & Menengah Menurut Jenis Pelatihan di Kabupaten Aceh Timur, 2020* <i>Number of Institutional Training Compatitor at Small and Medium Industry Training by Kind of Training in Aceh Timur Regency, 2020*</i> .....	119
<b>4.</b>	<b>SOSIAL DAN KESEJAHTERAAN RAKYAT/SOCIAL AND WELFARE</b>	
<b>4.1</b>	<b>PENDIDIKAN</b>	
	<b>EDUCATION</b>	
4.1.1	Jumlah Sekolah, Guru, dan Murid Taman Kanak-Kanak (TK) di Bawah Kementerian Pendidikan dan Kebudayaan Menurut	

	Kecamatan di Kabupaten Aceh Timur, 2019/2020 dan 2020/2021* <i>Number of Schools, Teachers, and Pupils in Kindergarten Under The Ministry of Education and Culture by Subdistrict in Aceh Timur Regency, 2019/2020 and 2020/2021*</i> .....	135
4.1.2	Jumlah Sekolah, Guru, dan Murid Raudatul Athfal (RA) di Bawah Kementerian Agama Menurut Kecamatan di Kabupaten Aceh Timur, 2020/2021 dan 2021/2022 <i>Number of Schools, Teachers, and Pupils in Raudatul Athfal (RA) Under The Ministry of Religious Affairs by Subdistrict in Aceh Timur Regency, 2020/2021 and 2021/2022</i> .....	138
4.1.3	Jumlah Sekolah, Guru, dan Murid Sekolah Dasar (SD) di Bawah Kementerian Pendidikan dan Kebudayaan Menurut Kecamatan di Kabupaten Aceh Timur, 2019/2020 dan 2020/2021* <i>Number of Schools, Teachers, and Pupils in Primary Schools Under The Ministry of Education and Culture by Subdistrict in Aceh Timur Regency, 2019/2020 and 2020/2021*</i> .....	139
4.1.4	Jumlah Sekolah, Guru, dan Murid Madrasah Ibtidaiyah (MI) di Bawah Kementerian Agama Menurut Kecamatan Menurut Kecamatan di Kabupaten Aceh Timur, 2020/2021 dan 2021/2022 <i>Number of Schools, Teachers, and Pupils in Madrasah Ibtidaiyah (MI) Under The Ministry of Religious Affairs by Subdistrict in Aceh Timur Regency, 2020/2021 and 2021/2022</i> .....	142
4.1.5	Jumlah Sekolah, Guru, dan Murid Sekolah Menengah Pertama (SMP) di Bawah Kementerian Pendidikan dan Kebudayaan Menurut Kecamatan di Kabupaten Aceh Timur, 2019/2020 dan 2020/2021* <i>Number of Schools, Teachers, and Pupils in Junior High Schools Under The Ministry of Education and Culture by Subdistrict in Aceh Timur Regency, 2019/2020 and 2020/2021*</i> .....	145
4.1.6	Jumlah Sekolah, Guru, dan Murid Madrasah Tsanawiyah (MTs) di Bawah Kementerian Agama Menurut Kecamatan di Kabupaten Aceh Timur, 2020/2021 dan 2021/2022 <i>Number of Schools, Teachers, and Pupils in Madrasah Tsanawiyah (MTs) Under The Ministry of Religious Affairs by Subdistrict in Aceh Timur Regency, 2020/2021 and 2021/2022</i> .....	148
4.1.7	Jumlah Sekolah, Guru, dan Murid Sekolah Menengah Atas (SMA) di Bawah Kementerian Pendidikan dan Kebudayaan Menurut Kecamatan di Kabupaten Aceh Timur, 2019/2020 dan 2020/2021* <i>Number of Schools, Teachers, and Pupils in Senior High Schools</i>	

	<i>Under The Ministry of Education and Culture by Subdistrict in Aceh Timur Regency, 2019/2020 and 2020/2021*</i> .....	151
4.1.8	Jumlah Sekolah, Guru, dan Murid Sekolah Menengah Kejuruan (SMK) di Bawah Kementerian Pendidikan dan Kebudayaan Menurut Kecamatan di Kabupaten Aceh Timur, 2019/2020 dan 2020/2021* <i>Number of Schools, Teachers, and Pupils in Vocational High Schools Under The Ministry of Education and Culture by Subdistrict in Aceh Timur Regency, 2019/2020 and 2020/2021*</i> .....	154
4.1.9	Jumlah Sekolah, Guru, dan Murid Madrasah Aliyah (MA) di Bawah Kementerian Agama Menurut Kecamatan di Kabupaten Aceh Timur, 2020/2021 dan 2021/2022 <i>Number of Schools, Teachers, and Pupils in Madrasah Aliyah (MA) Under the Ministry of Religious Affairs by Subdistrict in Aceh Timur Regency, 2020/2021 and 2021/2022</i> .....	157
4.1.10	Jumlah Desa <sup>1</sup> /Kelurahan yang Memiliki Fasilitas Sekolah Menurut Kecamatan dan Tingkat Pendidikan di Kabupaten Aceh Timur, 2019-2021 <i>Number of Villages<sup>1</sup>/Kelurahan Having Educational Facilities by Subdistrict and Educational Level in Aceh Timur Regency, 2019-2021</i>	
4.1.11	Angka Partisipasi Murni (APM) dan Angka Partisipasi Kasar (APK) Menurut Jenjang Pendidikan di Kabupaten Aceh Timur, 2020 dan 2021 <i>Net Participation Rates and Gross Participation Rates by Educational Level in Aceh Timur Regency, 2020 and 2021</i> .....	165
4.1.12	Direktori Taman Kanak-kanak Negeri (TKN) di Kabupaten Aceh Timur, Semester Ganjil Tahun Ajaran 2020/2021 <i>Directory State Kindergarden in Aceh Timur Regency, Odd Semester of School Year 2020/2021</i> .....	166
4.1.13	Direktori Pendidikan Anak Usia Dini (PAUD) di Kabupaten Aceh Timur, Semester Ganjil Tahun Ajaran 2020/2021 <i>Directory of Pre School in Aceh Timur Regency, Odd Semester of School Year 2020/2021</i> .....	168
4.1.14	Direktori Taman Kanak-kanak Swasta (TKS) di Kabupaten Aceh Timur, Semester Ganjil Tahun Ajaran 2020/2021 <i>Directory of Private Kindergarden in Aceh Timur Regency, Odd Semester of School Year 2020/2021</i> .....	178
4.1.15	Jumlah Fasilitas Pendidikan Agama Non Formal Menurut Kecamatan di Kabupaten Aceh Timur, 2021	

	<i>Number of Unformally Islamic Education Facilities by Subdistrict in Aceh Timur Regency, 2021</i> .....	181
4.1.16	Jumlah Pendamping/ Guru pada Pendidikan Agama Non Formal Menurut Kecamatan di Kabupaten Aceh Timur, 2021 <i>Number of Teacher in Unformally Islamic Education by Subdistrict in Aceh Timur Regency, 2021</i> .....	182
4.1.17	Jumlah Anggota, Pengunjung dan Koleksi Buku Perpustakaan Daerah di Kabupaten Aceh Timur, 2012-2021 <i>Number of Members, Visitors and Book Collections of Aceh Timur Library in Aceh Timur Regency, 2012-2021</i> .....	183
4.1.18	Jumlah Eksemplar Buku Per-Kategori di Perpustakaan Daerah Kabupaten Aceh Timur, 2018- 2021 <i>Number of Copies The Books Student in Aceh Timur Regency Library, 2018- 2021</i> .....	184
4.1.19	Jumlah Judul Buku Per-Kategori di Perpustakaan Daerah Kabupaten Aceh Timur, 2018- 2021 <i>Number of Title The Books Student in Aceh Timur Regency Library, 2018- 2021</i> .....	185
4.1.20	Pustaka Kampung di Kabupaten Aceh Timur, 2021 <i>Village Library in Aceh Timur Regency, 2021</i> .....	186
<b>4.2</b>	<b>KESEHATAN</b>	
	<b>HEALTH</b>	
4.2.1	Jumlah Desa <sup>1</sup> /Kelurahan Yang Memiliki Sarana Kesehatan Menurut Kecamatan di Kabupaten Aceh Timur, 2019-2021 <i>Number of Villages<sup>1</sup>/Kelurahan Having Health Facilities by Subdistrict in Aceh Timur Regency, 2019-2021</i> .....	187
4.2.2	Jumlah Tenaga Kesehatan Menurut Kecamatan di Kabupaten Aceh Timur, 2020* <i>Number of Medical Personnel by Subdistrict in Aceh Timur Regency, 2020*</i> .....	193
4.2.3	Jumlah Rumah Sakit Umum, Rumah Sakit Khusus, Rumah Sakit/Rumah Bersalin, Puskesmas, Klinik/Balai Kesehatan, Posyandu, dan Polindes Menurut Kecamatan, 2020-2021 <i>Number of General Hospital, Special Hospital, Maternity Hospital and Public Health Center, Medical Clinic, Integrated Service Post, Village maternity Cottage by Subdistrict, 2020-2021</i> .....	194
4.2.4	Jumlah Dokter Spesialis, Dokter Umum, dan Dokter Gigi Menurut Sarana Pelayanan Kesehatan di Kabupaten Aceh Timur, 2020*	

	<i>Number of Specialist Doctor, Generalist Doctor, and Dentist by Type of Health Facility in Aceh Timur Regency, 2020*</i> .....	197
4.2.5	Jumlah Balita yang Pernah Mendapat Imunisasi Menurut Jenis Imunisasi, 2016-2020* <i>Number of Children Under Five Years Who Had Immunization by Type of Immunization, 2016-2020*</i> .....	198
4.2.6	Jumlah Bayi Lahir, Bayi Berat Badan Lahir Rendah (BBLR), BBLR Dirujuk, dan Bergizi Kurang, 2011 - 2020* <i>Number of Births, Babies with Low Birth Weights (LBW), Treated LBW, and Malnutrition Cases, 2011 - 2020*</i> .....	199
4.2.7	Jumlah Ibu Hamil, Melakukan Kunjungan K1, Melakukan Kunjungan K4, Kurang Energi Kronis (KEK), dan Mendapat Tablet Zat Besi (Fe) di Kabupaten Aceh Timur, 2011-2020* <i>Number of Pregnant Women, Those with One Visit and four Visits of Antenatal Care, Chronic Energy Deficiency (CED), and Receiving Iron Supplement in Aceh Timur Regency, 2011-2020*</i> .....	200
4.2.8	Jumlah Kasus HIV/AIDS, IMS, DBD, Diare, TB, dan Malaria Menurut Kecamatan di Kabupaten Aceh Timur, 2020* <i>Number of Cases of HIV/AIDS, Sexually Transmitted Infection, Dengue Fever, Diarrhea, Tuberculosis (TB) and Malaria by Subdistrict in Aceh Timur Regency, 2020*</i> .....	201
4.2.9	Jumlah Pasangan Usia Subur dan Peserta KB Aktif Menurut Kecamatan di Kabupaten Aceh Timur, 2020* <i>Number of Eligible Couples and Family Planning Participants by Subdistrict in Aceh Timur Regency, 2020*</i> .....	202
4.2.10	Jumlah Pasangan Usia Subur dan Pengguna KB Menurut Kecamatan di Kabupaten Aceh Timur, 2021 <i>Number of Fertile Age Couples and Contraceptive Device Users, 2021 ..</i>	204
4.2.11	Jumlah Kasus Penyakit Menurut Kabupaten/Kota dan Jenis Penyakit di Kabupaten Aceh Timur, 2020* <i>Diseases in Aceh Timur Regency, 2020*</i> .....	205
4.2.12	Jumlah Ibu Hamil, Nifas, dan Persalinan Ditolong Tenaga Kesehatan Menurut Kecamatan di Kabupaten Aceh Timur, 2020* <i>Number of Pregnancy and Post Natal Mother by Subdistrict in Aceh Timur Regency, 2020*</i> .....	207
4.2.13	Jumlah Persalinan, Bayi Lahir Hidup, Lahir Mati, dan Meninggal Menurut Kecamatan di Kabupaten Aceh Timur, 2020* <i>Number of Pre Natal, Life Birth, Died Birth, and All Died by Subdistrict</i>	



	<i>in Aceh Timur Regency, 2020*</i> .....	208
4.2.14	Jumlah Dokter Menurut Kecamatan di Kabupaten Aceh Timur, 2020* <i>Number of Doctors by Subdistrict in Aceh Timur Regency, 2020*</i> .....	209
4.2.15	Jumlah Sarana Kesehatan Dasar Menurut Kecamatan di Kabupaten Aceh Timur, 2020* <i>Number of Primary Health Facilities by Subdistrict in Aceh Timur Regency, 2020*</i> .....	213
4.2.16	Jumlah Lokasi Posyandu, dan Kader Aktif Posyandu Menurut Kecamatan di Kabupaten Aceh Timur, 2020* <i>Number of Integrated Health Post, and The Officer by Subdistrict in Aceh Timur Regency, 2020*</i> .....	215
4.2.17	Kondisi Balita Menurut Kecamatan di Kabupaten Aceh Timur, 2020* <i>Condition of Baby by Subdistrict in Aceh Timur Regency, 2020*</i> .....	216
4.2.18	Jumlah Bayi yang Diimunisasi Polio 3 Menurut Kecamatan di Kabupaten Aceh Timur, 2020* <i>Number of Bby Which Have Been Immunize Polio 3 by Subdistrict in Aceh Timur Regency, 2020*</i> .....	217
4.2.19	Jumlah Bayi yang Diimunisasi DPT 1 + HB 1 Menurut Kecamatan di Kabupaten Aceh Timur, 2020* <i>Number of Baby Which Have Been Immunize DPT 1 + HB1 by Subdistrict in Aceh Timur Regency, 2020*</i> .....	218
4.2.20	Jumlah Bayi yang Diimunisasi DPT 3 + HB 3 Menurut Kecamatan di Kabupaten Aceh Timur, 2020* <i>Number of Baby Which Have Been Immunize DPT 3 + HB3 by Subdistrict in Aceh Timur Regency, 2020*</i> .....	219
4.2.21	Jumlah Bayi yang Diimunisasi Campak Menurut Kecamatan di Kabupaten Aceh Timur, 2020* <i>Number of Baby Which Have Been Immunize Measies by Subdistrict in Aceh Timur Regency, 2020*</i> .....	220
4.2.22	Jumlah Bayi yang Diimunisasi BCG Menurut Kecamatan di Kabupaten Aceh Timur, 2020* <i>Number of Baby Which Have Been Immunize BCG by Subdistrict in Aceh Timur Regency, 2020*</i> .....	221
<b>4.3</b>	<b>AGAMA DAN SOSIAL LAINNYA</b> <b>RELIGION AND OTHER SOCIAL AFFAIRS</b>	
4.3.1	Jumlah Penduduk Menurut Kecamatan dan Agama yang Dianut di Kabupaten Aceh Timur, 2021	

	<i>Population by Subdistrict and Religion in Aceh Timur Regency, 2021....</i>	222
4.3.2	Jumlah Tempat Peribadatan Menurut Kecamatan di Kabupaten Aceh Timur, 2021 <i>Number of Places of Worship by Subdistrict in Aceh Timur Regency, 2021 .....</i>	223
4.3.3	Jumlah Desa yang Mengalami Bencana Alam <sup>2</sup> Menurut Kecamatan, 2021 <i>Number of Villages<sup>1</sup> that Had Natural Disaster<sup>2</sup> by Subdistrict, 2021 .....</i>	224
4.3.4	Jumlah Fungsi Agama Islam Menurut Kecamatan di Kabupaten Aceh Timur, 2021 <i>Number of Worship Facilities by Subdistrict in Aceh Timur Regency, 2021 .....</i>	225
4.3.5	Jumlah Jamaah Haji yang Diberangkatkan Menurut Kecamatan di Kabupaten Aceh Timur, 2021 <i>Number of Departured Moslem Pilgrims by Subdistrict in Aceh Timur Regency, 2021 .....</i>	227
4.3.6	Jumlah Tanah Waqaf Menurut Kecamatan di Kabupaten Aceh Timur, 2021 <i>Number of Waqaf lands by Sub District in Aceh Timur Regency, 2021...</i>	228
4.3.7	Jumlah Pernikahan Pertama di Kabupaten Aceh Timur, 2021 <i>Number of First Marriage in Aceh Timur Regency, 2021 .....</i>	229
4.3.8	Aset Badan Kemakmuran masjid (BKM) di Kabupaten Aceh Timur, 2021 <i>Asset of Moslem Prosperity Agency in Aceh Timur Regency, 2021 .....</i>	231
<b>4.4</b>	<b>KEMISKINAN</b>	
	<b>POVERTY</b>	
4.4.1	Garis Kemiskinan, Jumlah, dan Persentase Penduduk Miskin di Kabupaten Aceh Timur, 2013-2021 <i>Poverty Line, Number, and Percentage of Poor People in Aceh Timur Regency, 2013-2021 .....</i>	232
4.4.2	Indeks Kedalaman Kemiskinan dan Indeks Keparahan Kemiskinan di Kabupaten Aceh Timur, 2013-2021 <i>Poverty Gap Index and Poverty Severity Index in Aceh Timur Regency, 2013-2021 .....</i>	233
<b>4.5</b>	<b>KRIMINALITAS</b>	
	<b>CRIMINALITY</b>	
4.5.1	Jumlah Tindak Pidana Menurut Kecamatan	

	di Kabupaten Aceh Timur, 2019-2021 <i>Number of Reported Criminal Cases by Subdistrict in Aceh Timur Regency, 2019-2021</i> .....	234
4.5.2	Banyaknya Jumlah Perkara Pidana Yang Kejaksaaan Negeri Aceh Timur dan Dilimpahkan ke Pengadilan Negeri Idi, 2021 <i>The Number of Criminal Cases At the East Aceh District Attorney's Office and Submitted to the Idi District Court, 2021</i> .....	235
4.5.3	Jumlah Denda Perkara dan Biaya Perkara Pidana Umum Yang Diterima dan Disetorkan ke Kas Negara Oleh Kejaksaaan Negeri Idi (rupiah), 2021 <i>Number of Criminal Cases and Cost of Criminal Cases Received and Transferred to The Country by Idi Regional Justice Office (rupiahs), 2021</i> .....	236
4.5.4	Rekapitulasi Penyelesaian Tunggakan Denda dan Biaya Perkara Pelanggaran Lalu Lintas/Tilang yang Diputuskan Verstek Kejaksaaan Negeri Aceh Timur, 2021 <i>Recapitulation of Penalty Arrears Settlement and Case Costs for Traffic / Traffic Violations decided by the East Aceh District Attorney General's Verstek, 2021</i> .....	237
4.5.5	Banyaknya Narapidana Pada Rumah Tahanan Negara Idi Menurut Jenis Kelamin, 2021 <i>Number of Prisoner in Idi Jail by Sex, 2021</i> .....	238
4.5.6	Banyaknya Narapidana Pada Rumah Tahanan Negara Idi Menurut Jenis Kejahatan, 2021 <i>Number of Prisoner in Idi Jail by Crime Cases and Sex, 2021</i> .....	239
4.5.7	Banyaknya Tahanan Pada Rumah Tahanan Negara Idi Menurut Jenis Kejahatan, 2021 <i>Number of Semi Prisoner in Idi Jail by Crime Cases and Sex, 2021</i> .....	240
4.5.8	Banyaknya Narapidana Pada Rumah Tahanan Negara Idi Menurut Jenis Kasus dan Bulan, 2021 <i>Number of Prisoner in Idi Jail by Cases and Month, 2021</i> .....	241
4.5.9	Banyaknya Penghuni Pada Rumah Tahanan Negara Idi Menurut Jenis Hukuman, 2021 <i>Number of Prisoner in Idi Jail by Kind of Punnishment, 2021</i> .....	242
4.5.10	Jumlah Tindak Pidana Menurut Jenis Peristiwa Di Kabupaten Aceh Timur, 2021 <i>Number of Crimes by Type of Event in Aceh Timur Regency, 2021</i> .....	243
4.5.11	Jumlah Kejadian Kekerasan Perempuan dan Anak yang	

	Dilaporkan per Bulan di Kabupaten Aceh Timur, 2021 <i>Number of Incidents of Women and Child Violence Reported per Month in Aceh Timur Regency, 2021</i> .....	246
4.5.12	Banyaknya Perkara Perdata Yang Diterima Oleh Mahkamah Syar'iah Idi, 2021 <i>Number of Cases Which Accepted by Idi Islamic Court Office, 2021</i> .....	248
4.5.13	Jumlah Pelanggaran Lalu Lintas, Kecelakaan Lalu Lintas dan Kerugiannya di Kabupaten Aceh Timur, 2020* <i>Number of Traffic Violations, Traffic Accident and The Lost Out in Aceh Timur Regency, 2020*</i> .....	252
4.5.14	Jumlah Korban Kecelakaan Lalu Lintas di Kabupaten Aceh Timur, 2020* <i>Number of Victim of Traffic Accident in Aceh Timur Regency, 2020*</i> .....	253
4.5.15	Jumlah Kasus Menonjol di Polres Aceh Timur, 2021 <i>First Number of Security Trouble in Aceh Timur Police Office, 2021</i> .....	254
4.5.16	Jumlah Kriminalitas Yang Terjadi dan Diselesaikan di Kabupaten Aceh Timur, 2021 <i>Number of Criminality Which Accepted and Decided in Aceh Timur Regency, 2021</i> .....	255
4.5.17	Banyaknya Perkara Pidana Yang Diterima dan Diputuskan Pengadilan Negeri Idi, 2021 <i>Number of Crime Cases Which Accepted and Decided by Idi Regional Justice Office, 2021</i> .....	256
4.5.18	Banyaknya Perkara Perdata Yang Diterima dan Diputuskan Pengadilan Negeri Idi, 2021 <i>Number of Civil Cases Which Accepted and Decided by Idi Regional Justice Office, 2021</i> .....	257
4.5.19	Banyaknya Terdakwa Pada Pengadilan Negeri Idi Menurut Umur dan Bulan, 2021 <i>Number of Defendant at Idi Regional Justice Office by Age and Month, 2021</i> .....	258
4.5.20	Banyaknya Terdakwa Pada Pengadilan Negeri Idi Berdasarkan Undang-Undang yang Dilanggar, 2021 <i>Number of Defendant at Idi Regional Justice Office by Rules Have Been Broken, 2021</i> .....	259
4.5.21	Jumlah dan Jenis Pelanggaran yang Ditangani SatpolPP- WH Menurut Bulan di Kabupaten Aceh Timur, 2021 <i>Number and Type of Violations Treated by SatpolPP-WH by Month in</i>	

	<i>Aceh Timur Regency, 2021</i> .....	260
4.5.22	Jumlah dan Jenis Pelanggaran yang Ditangani SatpolPP-WH Menurut Pos Kecamatan di Kabupaten Aceh Timur, 2021 <i>Number and Type of Violations Treated by SatpolPP-WH by Pos Subdistrict in Aceh Timur Regency, 2021</i> .....	261
<b>4.6</b>	<b>SOSIAL LAINNYA</b>	
	<b>OTHERS</b>	
4.6.1	Jumlah Keluarga Penerima Manfaat Beras Sejahtera KKS dan PKH di Kabupaten Aceh Timur, 2021 <i>Number of Poor Rice Beneficiary Families, KKS and PKH in Aceh Timur Regency, 2021</i> .....	262
4.6.2	Jumlah Penyandang Cacat Menurut Jenisnya di Kabupaten Aceh Timur, 2021 <i>Number of persons with disabilities by types in Aceh Timur Regency, 2021</i> .....	263
4.6.3	Jumlah Penyandang Masalah Kesejahteraan Sosial (PMKS) Kabupaten Aceh Timur, 2021 <i>Number of Person Problem of Social Prosperity in Aceh Timur Regency, 2021</i> .....	264
4.6.4	Jumlah Penduduk Menurut Kondisi Sosial di Kabupaten Aceh Timur, 2021 <i>Number of persons according to social condition in Aceh Timur Regency, 2021</i> .....	265
4.6.5	Direktori Panti Asuhan dan Jumlah Anak Asuh di Kabupaten Aceh Timur, 2021 <i>Directory of Orphanage and Number of Foster Children in Aceh Timur Regency, 2021</i> .....	269
4.6.6	Data Pembangunan Rumah Layak Huni Menurut Kecamatan di Kabupaten Aceh Timur, 2021 <i>Data on the Construction of Livable Home by Subdistrict in Aceh Timur Regency, 2021</i> .....	270
4.6.7	Jumlah Organisasi Kemasyarakatan, Organisasi Kepemudaan dan Lembaga Swadaya Masyarakat Menurut Kecamatan di Kabupaten, 2021 <i>Number of Community Organizations, Youth Organizations and Non-Governmental Organizations by Subdistrict in Aceh Timur Regency, 2021</i> .....	271

4.6.8	Direktori Organisasi Kemasyarakatan, Organisasi Kepemudaan dan Lembaga Swadaya Masyarakat di Kabupaten Aceh Timur, 2021 <i>Directory of Community Organizations, Youth Organizations and Non-Governmental Organizations in Aceh Timur Regency, 2021</i> .....	272
4.6.9	Jumlah Kejadian Bencana Banjir di Kabupaten Aceh Timur, 2021 <i>Number of Flood by types in Aceh Timur Regency, 2021</i> .....	275
4.6.10	Direktori Wilayah Potensi Bencana Alam di Kabupaten Aceh Timur, 2021 <i>Directory of Area with Natural Disaster Potention in Aceh Timur Regency, 2021</i> .....	276
4.6.11	Jumlah Kebakaran yang Dilaporkan dan Mendapat Bantuan PMK Menurut Objek di Kabupaten Aceh Timur, 2021 <i>Number of Fires Reported and Received PMK Assistance by Object in Aceh Timur Regency, 2021</i> .....	278
<b>5.</b>	<b>PERTANIAN, KEHUTANAN, PETERNAKAN, DAN PERIKANAN/ AGRICULTURE, FORESTRY, LIVESTOCK, AND FISHERY</b>	
<b>5.1</b>	<b>HORTIKULTURA</b>	
	<b>HORTICULTURE</b>	
5.1.1	Luas Panen Tanaman Sayuran Menurut Kecamatan dan Jenis Tanaman di Kabupaten Aceh Timur (ha), 2020 dan 2021 <i>Harvested Area of Vegetables by Subdistrict and Kind of Plant in Aceh Timur Regency (ha), 2020 dan 2021</i> .....	286
5.1.2	Produksi Tanaman Sayuran Menurut Kecamatan dan Jenis Tanaman di Kabupaten Aceh Timur (ton), 2020 dan 2021 <i>Production of Vegetables by Subdistrict and Kind of Plant in Aceh Timur Regency (ton), 2020 and 2021</i> .....	
5.1.3	Luas Panen Tanaman Sayuran dan Buah-buahan Semusim Menurut Jenis Tanaman di Kabupaten Aceh Timur (ha), 2020–2021 <i>Harvested Area of Seasonal Vegetables and Fruits by Kind of Plant in Aceh Timur Regency (ha), 2020–2021</i> .....	290
5.1.4	Produksi Tanaman Sayuran dan Buah-buahan Semusim Menurut Jenis Tanaman di Kabupaten Aceh Timur (kw), 2020–2021 <i>Production of Seasonal Vegetables and Fruits by Kind of Plant in Aceh Timur Regency (qui), 2020–2021</i> .....	295
5.1.5	Luas Panen Tanaman Biofarmaka Menurut Kecamatan dan Jenis Tanaman di Kabupaten Aceh Timur (m <sup>2</sup> ), 2020 dan 2021 <i>Harvested Area of Medicinal Plants by Subdistrict and Kind of Plant in Aceh Timur Regency (m<sup>2</sup>), 2020 and 2021</i> .....	

5.1.6	Produksi Tanaman Biofarmaka Menurut Kecamatan dan Jenis Tanaman di Kabupaten Aceh Timur (kg), 2020 dan 2021 <i>Production of Medicinal Plants by Subdistrict and Kind of Plant in Aceh Timur Regency (kg), 2020 and 2021</i> .....	296
5.1.7	Luas Panen Tanaman Biofarmaka Menurut Jenis Tanaman di Kabupaten Aceh Timur, 2019–2021 <i>Harvested Area of Medicinal Plants by Kind of Plant in Aceh Timur Regency, 2019–2021</i> .....	298
5.1.8	Produksi Tanaman Biofarmaka Menurut Jenis Tanaman di Kabupaten Aceh Timur, 2019–2021 <i>Production of Medicinal Plants by Kind of Plant in Aceh Timur Regency, 2019–2021</i> .....	299
5.1.9	Luas Panen Tanaman Hias Menurut Jenis Tanaman di Kabupaten Aceh Timur, 2019–2021 <i>Harvested Area of Ornamental Plants by Kind of Plant in Aceh Timur Regency, 2019–2021</i> .....	300
5.1.10	Produksi Tanaman Hias Menurut Jenis Tanaman di Kabupaten Aceh Timur, 2019–2021 <i>Production of Ornamental Plants by Kind of Plant in Aceh Timur Regency, 2019–2021</i> .....	301
5.1.11	Produksi Buah-buahan Menurut Kecamatan dan Jenis Tanaman di Kabupaten Aceh Timur (kw), 2020 dan 2021 <i>Production of Fruits by Subdistrict and Kind of Plant in Aceh Timur Regency (qui), 2020 and 2021</i> .....	302
5.1.12	Produksi Buah–Buahan dan Sayuran Tahunan Menurut Jenis Tanaman di Kabupaten Aceh Timur, 2019–2021 <i>Production of Annual Fruits and Vegetables by Kind of Plant in Aceh Timur Regency, 2019–2021</i> .....	309
5.1.13	Luas Tanam, Luas Panen, Produksi dan Produktivitas Kacang Panjang Menurut Kecamatan, 2020* <i>Plantation Area, Harvested Area, Production, and Productivity of Long Beans by Sub District, 2020*</i> .....	310
5.1.14	Luas Tanam, Luas Panen, Produksi dan Produktivitas Cabe Merah Menurut Kecamatan, 2020* <i>Plantation Area, Harvested Area, Production, and Productivity of Chili by Sub District, 2020*</i> .....	311
5.1.15	Luas Tanam, Luas Panen, Produksi dan Produktivitas Cabe Rawit Menurut Kecamatan, 2020*	

	<i>Plantation Area, Harvested Area, Production, and Productivity of Cayenne Pepper by Sub District, 2020*</i> .....	312
5.1.16	Luas Tanam, Luas Panen, Produksi dan Produktivitas Terong Menurut Kecamatan, 2020* <i>Plantation Area, Harvested Area, Production, and Productivity of Eggplant by Sub District, 2020*</i> .....	313
5.1.17	Luas Tanam, Luas Panen, Produksi dan Produktivitas Mentimun Menurut Kecamatan, 2020* <i>Plantation Area, Harvested Area, Production, and Productivity of Cucumber by Sub District, 2020*</i> .....	314
5.1.18	Luas Tanam, Luas Panen, Produksi dan Produktivitas Kangkung Menurut Kecamatan, 2020* <i>Plantation Area, Harvested Area, Production, and Productivity of Kangkung by Sub District, 2020*</i> .....	315
5.1.19	Luas Tanam, Luas Panen, Produksi dan Produktivitas Bayam Menurut Kecamatan, 2020* <i>Plantation Area, Harvested Area, Production, and Productivity of Spinach by Sub District, 2020*</i> .....	316
5.1.20	Luas Tanam, Luas Panen, Produksi dan Produktivitas Semangka Menurut Kecamatan, 2020* <i>Plantation Area, Harvested Area, Production, and Productivity of Watermelon by Sub District, 2020*</i> .....	317
<b>5.2</b>	<b>PERKEBUNAN</b>	
	<b>ESTATE CROPS</b>	
5.2.1	Luas Areal Tanaman Perkebunan Menurut Kecamatan dan Jenis Tanaman (ha), 2020* <i>Planted Area of Estate Crops by Subdistrict and Type of Crops (ha), 2020*</i> .....	318
5.2.2	Luas Lahan Perkebunan Rakyat dan Perusahaan Perkebunan, 2020* <i>Planting Area of Smallholders Estate and Enterprises Estate by Sub District, 2020*</i> .....	321
5.2.3	Luas Tanam, Produksi, Rata-Rata Produktivitas dan Jumlah Petani Karet (Tanaman Perkebunan Rakyat), 2020* <i>Planted Area, Production, Average Productivity and Number of Farmers of Rubber (Smallholders Estates), 2020*</i> .....	322
5.2.4	Luas Tanam, Produksi, Rata-Rata Produktivitas dan Jumlah Petani Kelapa Dalam (Tanaman Perkebunan Rakyat), 2020*	



	<i>Planted Area, Production, Average Productivity and Number of Farmers of Coconut (Smallholders Estates), 2020*</i> .....	323
5.2.5	Luas Tanam, Produksi, Rata-Rata Produktivitas dan Jumlah Petani Kelapa Sawit (Tanaman Perkebunan Rakyat), 2020* <i>Planted Area, Production, Average Productivity and Number of Farmers of Palm Oil (Smallholders Estates), 2020*</i> .....	324
5.2.6	Luas Tanam, Produksi, Rata-Rata Produktivitas dan Jumlah Petani Pinang (Tanaman Perkebunan Rakyat), 2020* <i>Planted Area, Production, Average Productivity and Number of Farmers of Areca (Smallholders Estates), 2020*</i> .....	325
5.2.7	Luas Tanam, Produksi, Rata-Rata Produktivitas dan Jumlah Petani Kakao (Tanaman Perkebunan Rakyat), 2020* <i>Planted Area, Production, Average Productivity and Number of Farmers of Cocoa (Smallholders Estates), 2020*</i> .....	326
5.2.8	Luas Tanam, Produksi, Rata-Rata Produktivitas dan Jumlah Petani Kopi (Tanaman Perkebunan Rakyat), 2020* <i>Planted Area, Production, Average Productivity and Number of Farmers of Coffee (Smallholders Estates), 2020*</i> .....	327
5.2.9	Luas Tanam, Produksi, Rata-Rata Produktivitas dan Jumlah Petani Kapuk (Tanaman Perkebunan Rakyat), 2020* <i>Planted Area, Production, Average Productivity and Number of Farmers of Kapok (Smallholders Estates), 2020*</i> .....	328
5.2.10	Luas Tanam, Produksi, Rata-Rata Produktivitas dan Jumlah Petani Kemiri (Tanaman Perkebunan Rakyat), 2020* <i>Planted Area, Production, Average Productivity and Number of Farmers of Candle Nut (Smallholders Estates), 2020*</i> .....	329
5.2.11	Luas Tanam, Produksi, Rata-Rata Produktivitas dan Jumlah Petani Lada (Tanaman Perkebunan Rakyat), 2020* <i>Planted Area, Production, Average Productivity and Number of Farmers of Pepper (Smallholders Estates), 2020*</i> .....	330
5.2.12	Luas Tanam, Produksi, Rata-Rata Produktivitas dan Jumlah Petani Sagu (Tanaman Perkebunan Rakyat), 2020* <i>Planted Area, Production, Average Productivity and Number of Farmers of Sago (Smallholders Estates), 2020*</i> .....	331
5.2.13	Luas Tanam, Produksi, Rata-Rata Produktivitas dan Jumlah Petani Aren (Tanaman Perkebunan Rakyat), 2020* <i>Planted Area, Production, Average Productivity and Number of Farmers of Palm Sugar (Smallholders Estates), 2020*</i> .....	332

5.2.14	Luas Tanam, Produksi, Rata-Rata Produktivitas dan Jumlah Petani Tebu (Tanaman Perkebunan Rakyat), 2020* <i>Planted Area, Production, Average Productivity and Number of Farmers of Sugar Cane (Smallholders Estates), 2020*</i> .....	333
5.2.15	Luas Tanam, Produksi, Rata-Rata Produktivitas dan Jumlah Petani Tembakau (Tanaman Perkebunan Rakyat), 2020* <i>Planted Area, Production, Average Productivity and Number of Farmers of Tobacco (Smallholders Estates), 2020*</i> .....	334
<b>5.3</b>	<b>PERTANIAN</b>	
	<b>AGRICULTURE</b>	
5.3.1	Luas Lahan Baku Sawah (Ha) yang Diairi dengan Sistem Irigasi Menurut Kecamatan, 2020* <i>Rice Field Areal (Ha) by Irrigation System and Sub District, 2020*</i> .....	335
5.3.2	Luas Sawah yang Ditanami Padi Satu, Dua, Tiga Kali Setahun Menurut Kecamatan, 2020* <i>Rice Field Areal Planted Once, Twice, and Three Times a Year by Sub District, 2020*</i> .....	336
5.3.3	Luas Tanam, Luas Panen, Produksi dan Produktivitas Padi Intensifikasi Menurut Kecamatan, 2020* <i>Plantation Area, Harvested Area, Production, and Productivity of Intensive Paddy by Sub District, 2020*</i> .....	337
5.3.4	Luas Tanam, Luas Panen, Produksi dan Produktivitas Padi Non Intensifikasi Menurut Kecamatan, 2020* <i>Plantation Area, Harvested Area, Production, and Productivity of Non Intensive Paddy by Sub District, 2020*</i> .....	338
5.3.5	Luas Tanam, Luas Panen, Produksi dan Produktivitas Padi Gogo (Padi Ladang) Menurut Kecamatan, 2020* <i>Plantation Area, Harvested Area, Production, and Productivity of Dryland Paddy by Sub District, 2020*</i> .....	339
5.3.6	Luas Tanam, Luas Panen, Produksi dan Produktivitas Kedelai Menurut Kecamatan, 2020* <i>Plantation Area, Harvested Area, Production, and Productivity of Soybeans by Sub District, 2020*</i> .....	340
5.3.7	Luas Tanam, Luas Panen, Produksi dan Produktivitas Jagung Menurut Kecamatan, 2020* <i>Plantation Area, Harvested Area, Production, and Productivity of Maize by Sub District, 2020*</i> .....	341

5.3.8	Luas Tanam, Luas Panen, Produksi dan Produktivitas Kacang Tanah Menurut Kecamatan, 2020* <i>Plantation Area, Harvested Area, Production, and Productivity of Peanuts by Sub District, 2020*</i> .....	342
5.3.9	Luas Tanam, Luas Panen, Produksi dan Produktivitas Kacang Hijau Menurut Kecamatan, 2020* <i>Plantation Area, Harvested Area, Production, and Productivity of Green Peanuts by Sub District, 2020*</i> .....	343
5.3.10	Luas Tanam, Luas Panen, Produksi dan Produktivitas Ubi Kayu Menurut Kecamatan, 2020* <i>Plantation Area, Harvested Area, Production, and Productivity of Cassava by Sub District, 2020*</i> .....	344
5.3.11	Luas Tanam, Luas Panen, Produksi dan Produktivitas Ubi Jalar Menurut Kecamatan, 2020* <i>Plantation Area, Harvested Area, Production, and Productivity of Sweet Potatoes by Sub District, 2020*</i> .....	345
5.3.12	Jumlah Kelompok Tani Berdasarkan Klasifikasi Kelompok di Kabupaten Aceh Timur, 2020* <i>Number of Farmer Groups Based on Classification of Groups in Aceh Timur Regency, 2020*</i> .....	346
5.3.13	Rata-Rata Jumlah Ketersediaan Pangan Per Tahun di Kabupaten Aceh Timur, Januari 2019 <i>Average Number of main Food Availability per Year, January 2019</i> .....	347
5.3.14	Direktori Penggilingan Padi yang Aktif di Kabupaten Aceh Timur, 2020* <i>Directory of Active Rice Mills in Aceh Timur Regency, 2020*</i> .....	348
5.3.15	Jumlah Penyuluh Pertanian Berdasarkan Jenjangnya di Kabupaten Aceh Timur, 2020* <i>Number of Agricultural Extension Workers Based on Category in Aceh Timur Regency, 2020*</i> .....	351
5.3.16	Perkembangan Jumlah Tanaman Langsung (Dalam Batang) Menurut Kecamatan, 2020* <i>The Development Plantation of Langsung by Sub District, 2020*</i> .....	352
5.3.17	Perkembangan Jumlah Tanaman Durian (Dalam Batang) Menurut Kecamatan, 2020* <i>The Development Plantation of Durian by Sub District, 2020*</i> .....	354
5.3.18	Perkembangan Jumlah Tanaman Jeruk (Dalam Batang) Menurut Kecamatan, 2020*	

	<i>The Development Plantation of Orange by Sub District, 2020*</i> .....	356
5.3.19	Perkembangan Jumlah Tanaman Mangga (Dalam Batang) Menurut Kecamatan, 2020* <i>The Development Plantation of Mango by Sub District, 2020*</i> .....	358
5.3.20	Perkembangan Jumlah Tanaman Nanas (Dalam Batang) Menurut Kecamatan, 2020* <i>The Development Plantation of Pineapple by Sub District, 2020*</i> .....	360
5.3.21	Perkembangan Jumlah Tanaman Pepaya (Dalam Batang) Menurut Kecamatan, 2020* <i>The Development Plantation of Papaya by Sub District, 2020*</i> .....	362
5.3.22	Perkembangan Jumlah Tanaman Pisang (Dalam Batang) Menurut Kecamatan, 2020* <i>The Development Plantation of Banana by Sub District, 2020*</i> .....	364
5.3.23	Perkembangan Jumlah Tanaman Rambutan (Dalam Batang) Menurut Kecamatan, 2020* <i>The Development Plantation of Rambutan by Sub District, 2020*</i> .....	366
5.3.24	Perkembangan Jumlah Tanaman Sawo (Dalam Batang) Menurut Kecamatan, 2020* <i>The Development Plantation of Sapodilla by Sub District, 2020*</i> .....	368
5.3.25	Perkembangan Jumlah Tanaman Nangka (Dalam Batang) Menurut Kecamatan, 2020* <i>The Development Plantation of Jackfruit by Sub District, 2020*</i> .....	370
5.3.26	Perkembangan Jumlah Tanaman Jambu Biji (Dalam Batang) Menurut Kecamatan, 2020* <i>The Development Plantation of Guava by Sub District, 2020*</i> .....	372
5.3.27	Perkembangan Jumlah Tanaman Jambu Air (Dalam Batang) Menurut Kecamatan, 2020* <i>The Development Plantation of Water Apple by Sub District, 2020*</i> .....	374
5.3.28	Perkembangan Jumlah Tanaman Belimbing (Dalam Batang) Menurut Kecamatan, 2020* <i>The Development Plantation of Star Fruit by Sub District, 2020*</i> .....	376
5.3.29	Perkembangan Jumlah Tanaman Sukun (Dalam Batang) Menurut Kecamatan, 2020* <i>The Development Plantation of Sukun by Sub District, 2020*</i> .....	378
5.3.30	Perkembangan Jumlah Tanaman Manggis (Dalam Batang) Menurut Kecamatan, 2020* <i>The Development Plantation of Manggis by Sub District, 2020*</i> .....	380

5.3.31	Perkembangan Jumlah Tanaman Sirsak (Dalam Batang) Menurut Kecamatan, 2020* <i>The Development Plantation of Soursop by Sub District, 2020*</i> .....	382
5.3.32	Perkembangan Jumlah Tanaman Melinjo (Dalam Batang) Menurut Kecamatan, 2020* <i>The Development Plantation of Melinjo by Sub District, 2020*</i> .....	384
5.3.33	Jumlah Alat Pertanian Menurut Jenis, 2020* <i>Number of Agricultural Tools by Kinds, 2020*</i> .....	386
5.3.34	Realisasi Penggunaan Pestisida untuk Tanaman Padi Menurut Kecamatan, 2020* <i>Realization of Pesticide Using for Paddy by Sub District, 2020*</i> .....	388
5.3.35	Jumlah Kilang Padi dan Lantai Jemur Dirinci Menurut Jenis Kilang Padi dan Kecamatan, 2020* <i>Number of Rice Mill and Drying Floor by Rice Mill Type and Sub District, 2020*</i> .....	389
5.3.36	Pengeluaran Insektisida dan Rodentisida dari Brigade Proteksi, 2020* <i>Insecticide and Rodenticida from Protection Brigade, 2020*</i> .....	390
<b>5.4</b>	<b>PETERNAKAN</b>	
	<b>LIVESTOCK</b>	
5.4.1	Populasi Ternak Menurut Kecamatan dan Jenis Ternak di Kabupaten Aceh Timur, 2020* <i>Livestock Population by Subdistrict and Kind of Livestock in Aceh Timur Regency, 2020*</i> .....	391
5.4.2	Populasi Unggas Menurut Kecamatan dan Jenis Unggas di Kabupaten Aceh Timur, 2020* <i>Livestock Population by Subdistrict and Kind of Poultry in Aceh Timur Regency, 2020*</i> .....	392
5.4.3	Jumlah Ternak yang Dipotong Menurut Kecamatan dan Jenis Ternak di Kabupaten Aceh Timur, 2020** <i>Livestock Slaughtered by Sub District and Kind of Livestock in Aceh Timur Regency, 2020**</i> .....	393
5.4.4	Petugas Peternakan Menurut Kecamatan, 2020* <i>Number of Animal Husbandary Officials by Sub District, 2020*</i> .....	394
5.4.5	Jumlah Peternak dan Kelompok Ternak Berdasarkan Jenis Hewan Ternak Menurut Kecamatan, 2020* <i>Number of Animal Husbandary and Husbandary Group by Sub District, 2020*</i> .....	395

5.4.6	Populasi Ternak Sapi Potong Kondisi Awal dan Akhir Tahun, 2020* <i>Livestock Population of Cow Early and End of Year by Sub District, 2020*</i> .....	396
5.4.7	Populasi Ternak Kerbau Kondisi Awal dan Akhir Tahun, 2020* <i>Livestock Population of Buffalo Early and End of Year by Sub District, 2020*</i> .....	397
5.4.8	Populasi Ternak Kambing Potong Kondisi Awal dan Akhir Tahun, 2020* <i>Livestock Population of Goat Early and End of Year by Sub District, 2020*</i> .....	
5.4.9	Populasi Ternak Domba Potong Kondisi Awal dan Akhir Tahun, 2020* <i>Livestock Population of Sheep Early and End of Year by Sub District, 2020*</i> .....	399
5.4.10	Jumlah Peternak dan Kelompok Ternak Unggas Berdasarkan Jenis Hewan Ternak, 2020* <i>Number of Poultry and Poultry Group by Type, 2020*</i> .....	400
5.4.11	Populasi Ternak Unggas Menurut Kecamatan Kondisi Awal Tahun, 2020* <i>Poultry Population by Sub District in Early Year, 2020*</i> .....	401
5.4.12	Populasi Ternak Unggas Menurut Kecamatan Kondisi Akhir Tahun, 2020* <i>Poultry Population by Sub District in End of Year, 2020*</i> .....	402
5.4.13	Jumlah Lokasi Rumah Potong Hewan Berdasarkan Jenis Ternak yang dipotong, 2020* <i>Number of Livestock Slaughtered Location by Kinds of Livestocks Slaughtered, 2020*</i> .....	403
5.4.14	Pemotongan dan Pengurangan Populasi Sapi Potong Selain Karena Pemotongan (Mati, Hilang), 2020* <i>Slaughtering and Others Reduction of Cow Population (Dead, Missing), 2020*</i> .....	404
5.4.15	Pemotongan dan Pengurangan Populasi Kerbau Potong Selain Karena Pemotongan (Mati, Hilang), 2020* <i>Slaughtering and Others Reduction of Buffalo Population (Dead, Missing), 2020*</i> .....	405
5.4.16	Pemotongan dan Pengurangan Populasi Kambing Selain Karena Pemotongan (Mati, Hilang), 2020* <i>Slaughtering and Others Reduction of Goat Population (Dead, Missing), 2020*</i> .....	406

5.4.17	Pemotongan dan Pengurangan Populasi Domba Selain Karena Pemotongan (Mati, Hilang), 2020* <i>Slaughtering and Others Reduction of Sheep Population (Dead, Missing), 2020*</i> .....	407
5.4.18	Jumlah Rumah Potong Unggas Berdasarkan Jenis Ternak Unggas yang Dipotong, 2020* <i>Number of Poultry Slaughtering Location by Kinds of Poultry, 2020*</i> ....	408
5.4.19	Jumlah Pemotongan Hewan Ternak Unggas Berdasarkan Jenis Ternak Unggas dan Kecamatan, 2020* <i>Number of Poultry Slaughtered by Kinds of Poultry and Sub District, 2020*</i> .....	409
5.4.20	Jumlah Pemotongan Ternak Tiap Bulan, 2019 <i>Number of Livestock Slaughtered by Month, 2020*</i> .....	410
5.4.21	Jumlah Pemotongan Ternak Unggas Tiap Bulan, 2019 <i>Number of Poultry Slaughtered by Month, 2020*</i> .....	411
5.4.22	Produksi Daging Ternak Tiap Bulan (dalam Kg), 2020* <i>Meat Production of Livestock by Month (in Kg), 2020*</i> .....	412
5.4.23	Produksi Daging Unggas Tiap Bulan (dalam Kg), 2019 <i>Meat Production of Poultry by Month (in Kg), 2020*</i> .....	413
5.4.24	Produksi Telur Unggas, 2020* <i>Egg Production of Poultry, 2020*</i> .....	414
5.4.25	Jumlah Ternak Masuk (Impor) Tiap Bulan, 2019 <i>Number of Imported Livestock by Month, 2020*</i> .....	415
5.4.26	Jumlah Ternak Keluar Wilayah Kabupaten Aceh Timur (Ekspor) Tiap Bulan, 2019 <i>Number of Exported Livestock From Aceh Timur Region by Month, 2020*</i> .....	416
<b>5.5</b>	<b>PERIKANAN</b>	
	<b>FISHERY</b>	
5.5.1	Jumlah Rumah Tangga Perikanan Tangkap Menurut Kecamatan dan Subsektor di Kabupaten Aceh Timur, 2019 dan 2020* <i>Number of Fish Capture Households by Subdistrict and Subsector in Aceh Timur Regency, 2019 and 2020*</i> .....	417
5.5.2	Jumlah Nelayan Menurut Kategori, 2021 <i>Number of Fisherman by Category, 2021</i> .....	418
5.5.3	Jumlah Perahu/Kapal Menurut Kecamatan dan Jenis Kapal di Kabupaten Aceh Timur, 2021	

	<i>Number of Fishing Boats by Subdistrict and Type of Boat in Aceh Timur Regency, 2021</i> .....	419
5.5.4	Jumlah Kapal Motor Menurut Gross Ton (GT) dan Kecamatan, 2021 <i>Number of Inboard Motorboat by Gross Ton (GT) and Sub District, 2021</i> .....	420
5.5.5	Perahu Tanpa Motor Penangkap Ikan Laut Menurut Kategori dan Kecamatan, 2021 <i>Marine Fishing Non Powered Boat by Category and Sub District, 2021.</i>	421
5.5.6	Jumlah Alat Penangkapan ikan Menurut Jenis (unit), 2018-2021 <i>Number of Fishing Equipment by Type (unit), 2018-2021</i> .....	422
5.5.7	Jumlah Pelabuhan Perikanan Menurut Kategori dan Kecamatan, 2021 <i>Number of Fishing Port by Category and Sub District, 2021</i> .....	423
5.5.8	Produksi Perikanan Tangkap Menurut Kecamatan dan Subsektor di Kabupaten Aceh Timur (ton), 2020 dan 2021 <i>Production of Fish Capture by Subdistrict and Subsector in Aceh Timur Regency (ton), 2020 and 2021</i> .....	424
5.5.9	Produksi dan Nilai Produksi Ikan Hasil Perikanan Laut Menurut Jenis Ikan, 2021 <i>Production and Production Value of Fish in Marine Fisheries by Kind of Fish, 2021</i> .....	425
5.5.10	Produksi dan Nilai Produksi Ikan* Hasil Perikanan Laut Menurut Jenis, 2021 <i>Production and Production Value of Fish in Marine Fisheries by Subdistrict, 2021</i> .....	427
5.5.11	Produksi dan Nilai Produksi Udang Hasil Perikanan Laut Menurut Jenis, 2021 <i>Production and Production Value of Shrimp in Marine Fisheries by Subdistrict, 2021</i> .....	428
5.5.12	Produksi dan Nilai Produksi Binatang Berkulit Keras Hasil Perikanan Laut Menurut Jenis, 2021 <i>Production and Production Value of Crustaceans in Marine Fisheries by Subdistrict, 2021</i> .....	429
5.5.13	Produksi dan Nilai Produksi Binatang Berkulit Lunak Hasil Perikanan Laut Menurut Jenis, 2021 <i>Production and Production Value of Echinoderms in Marine Fisheries by Subdistrict, 2021</i> .....	430
5.5.14	Produksi dan Nilai Produksi Udang, Binatang Berkulit Keras dan	



	Binatang Berkulit Lunak Hasil Perikanan Laut Menurut Jenis, 2021 <i>Production and Production Value of Shrimp, Crustaceans and Echinoderms in Marine Fisheries by Type, 2021</i> .....	431
5.5.15	Jumlah Rumah Tangga Perikanan Budidaya Menurut Kecamatan dan Jenis Budidaya di Kabupaten Aceh Timur, 2021 <i>Number of Aquaculture Households by Subdistrict and Type of Aquaculture in Aceh Timur Regency, 2021</i> .....	432
5.5.16	Rekapitulasi Data Tambak Kabupaten Aceh Timur, 2020* <i>Recapitulation of Pond Data in Aceh Timur Regency, 2020*</i> .....	433
5.5.17	Daftar Nama-Nama Tempat Pelelangan Ikan (TPI/PPI) Kabupaten Aceh Timur, 2020* <i>List of Names of Fish Auction Places in Aceh Timur Regency, 2020*</i> .....	438
5.5.18	Produksi Perikanan Budidaya Menurut Kecamatan dan Subsektor di Kabupaten Aceh Timur (ton), 2020* <i>Production of Fish Capture by Subdistrict and Subsector in Aceh Timur Regency (ton), 2020*</i> .....	439
5.5.19	Luas Lahan Garam (Ha) Rakyat Menurut Kecamatan, 2021 <i>Areal of Salt Pond (Ha) by Sub District, 2021</i> .....	440
5.5.20	Kelompok Usaha Garam Rakyat dan Jumlah Petani Garam Menurut Kecamatan, 2021 <i>Business Group of Traditional Salt and Number of Salt Farmers by Sub District, 2021</i> .....	441
5.5.21	Jumlah Petani Garam Menurut Kategori dan Kecamatan, 2019-2021 <i>Number of Salt Farmers by Category and Sub District, 2019-2021</i> .....	442
5.5.22	Produksi dan Nilai Produksi Garam Rakyat Menurut Kecamatan, 2021 <i>Production and Value Production of Salt by Sub District, 2021</i> .....	443
5.5.23	Jumlah Nilai Produksi Ikan Kakap Hasil Perikanan Budidaya Menurut Kecamatan (Rp), 2019-2020* <i>Total Production Value of Cultivated Snapper by District (Rp), 2019-2020*</i> .....	444
5.5.24	Jumlah Produksi Budidaya Perikanan Air Payau Menurut Kecamatan (Ton), 2020* <i>Total Production of Brackish Water Aquaculture by Sub District (Ton), 2020*</i> .....	445
5.5.25	Nilai Produksi Budidaya Perikanan Menurut Kecamatan, 2019 dan 2020* <i>Aquaculture Production Value by Sub District, 2019 and 2020*</i> .....	446

5.5.26	Jumlah Nilai Produksi Hasil Perikanan Budidaya Menurut Kecamatan (Rp), 2020* <i>Total Production Value of Cultivated Fish by District (Rp), 2020*</i> .....	448
<b>6.</b>	<b>INDUSTRI, PERTAMBANGAN, DAN ENERGI/ INDUSTRY, MINING, AND ENERGY</b>	
<b>6.1</b>	<b>ENERGI ENERGY</b>	
6.1.1	Daya Terpasang, Produksi, dan Distribusi Listrik PT. PLN (Persero) pada Cabang/Ranting PLN Menurut Kecamatan di Kabupaten Aceh Timur, 2021 <i>Installed Electricity Power, Production, and Distribution of PT. PLN (Persero) at PLN Branch by Subdistrict in Aceh Timur Regency, 2021</i> .....	456
6.1.2	Jumlah Pelanggan Listrik Menurut Kecamatan di Kabupaten Aceh Timur, 2017-2021 <i>Number of Electricity Customers by Subdistrict in Aceh Timur Regency, 2017-2021</i> .....	457
6.1.3	Jumlah Pelanggan dan Air yang Disalurkan Menurut Kecamatan di Kabupaten Aceh Timur, 2021 <i>Number of Customers and Distributed Water by Subdistrict in Aceh Timur Regency, 2021</i> .....	458
6.1.4	Jumlah Perusahaan, Tenaga Kerja, dan Nilai Produksi Menurut Produk dan Klasifikasi Industri di Kabupaten Aceh Timur, 2021 .....	459
	<i>Number of Establishment, Employees, and Production Value by Product and Industrial Classification in Aceh Timur Regency, 2021</i> .....	
	<b>PERTAMBANGAN DAN ENERGI .....</b>	
	<b>MINING AND ENERGY .....</b>	
6.1.5	Data Potensi Industri Kecil Non Formal Menurut Komoditi, 2021 <i>Potency of Small non Formal Industry by Commodity, 2021</i> .....	461
6.1.6	Keadaan Perusahaan Daerah Air Minum (PDAM), 2021 .....	464
6.1.7	Jumlah dan Nilai Air Bersih yang Diproduksi dan Disalurkan Setiap Bulan Oleh PDAM, 2021 <i>Number and Value of Water Supply Produced and Distributed Every Month by PDAM, 2021</i> .....	465
<b>7.</b>	<b>PARIWISATA/TOURISM</b>	
7.1	Jumlah Hotel dan Akomodasi Lainnya Menurut Klasifikasi di Kabupaten Aceh Timur, 2011-2021	

	<i>Number of Hotel and Other Accomodations by Classification in Aceh Timur Regency, 2011-2021</i> .....	474
7.2	Hotel dan Penginapan di Kabupaten Aceh Timur, 2021 <i>Hotel in Aceh Timur Regency, 2021</i> .....	475
7.3	Jumlah Pengunjung Hotel per Bulan di Kabupaten Aceh Timur, 2021 <i>Number of Hotel Visitors by Month in Aceh Timur Regency, 2021</i> .....	476
7.4	Jumlah Wisatawan Mancanegara dan Domestik di Kabupaten Aceh Timur, 2016-2021 <i>Number of International and Domestic Visitors in Aceh Timur Regency, 2016-2021</i> .....	477
7.5	Nama, Jenis, dan Lokasi Objek Wisata di Kabupaten Aceh Timur, 2021 <i>Name, Type, and Location of Tourism Object in Aceh Timur Regency, 2021</i> .....	478
<b>8.</b>	<b>TRANSPORTASI DAN KOMUNIKASI/ TRANSPORTATION AND COMMUNICATION</b>	
<b>8.1</b>	<b>TRANSPORTASI TRANSPORTATION</b>	
8.1.1	Jumlah Jembatan Menurut Kondisi Jembatan di Kabupaten Aceh Timur, 2020* <i>Number of Bridges by Bridge Condition in East Aceh Regency, 2020*</i> ....	486
8.1.2	Panjang Jembatan Menurut Kecamatan di Kabupaten Aceh Timur, 2020* <i>Length of Bridges by Subdistrict in Aceh Timur Regency, 2020*</i> .....	487
8.1.3	Panjang Jalan Menurut Kecamatan dan Jenis Permukaan Jalan di Kabupaten Aceh Timur, 2020* <i>Length of Roads by Subdistrict and Type of Road Surface in Aceh Timur Regency, 2020*</i> .....	488
8.1.4	Panjang Jalan Menurut Kecamatan dan Kondisi Permukaan Jalan di Kabupaten Aceh Timur, 2020* <i>Length of Roads by Subdistrict and Condition of Road Surface in Aceh Timur Regency (km), 2020*</i> .....	489
8.1.5	Jumlah Kendaraan Bermotor Berdasarkan Jenisnya di Kabupaten Aceh Timur, 2021 <i>Number of Motorized Vehicles by Type in Aceh Timur Regency, 2021</i> ....	490
8.1.6	Jumlah Penambahan Objek Pajak Kendaraan Berdasarkan Pembayaran BBN di Kabupaten Aceh Timur, 2021 <i>Number of Vehicle Tax Object Addition Based on BBN Payment in</i>	

	<i>Aceh Timur Regency, 2021</i> .....	491
8.1.7	Jumlah BBN I Per Jenis Kendaraan di Kabupaten Aceh Timur, 2021 <i>The Amount of BBN I Per Type of Vehicle in Aceh Timur Regency, 2021</i> .	492
8.1.8	Jumlah BBN II Per Jenis Kendaraan di Kabupaten Aceh Timur, 2021 <i>The Amount of BBN II Per Type of Vehicle in Aceh Timur Regency, 2021</i>	493
8.1.9	Data Perhubungan di Kabupaten Aceh Timur, 2016-2021 <i>Transportation Data in Aceh Timur Regency, 2016-2021</i> .....	494
<b>8.2</b>	<b>KOMUNIKASI</b>	
	<b>COMMUNICATION</b>	
8.2.1	Banyaknya Fasilitas Kantor Pos Menurut Kecamatan di Kabupaten Aceh Timur, 2020-2021 <i>Number of Post Office Facilities by Subdistrict in Aceh Timur Regency, 2020-2021</i> .....	495
8.2.2	Jumlah Surat Kilat Khusus yang Dikirim dan Diterima Dalam Wilayah Kerja PT Pos Indonesia Kabupaten Aceh Timur, 2021 <i>Number of Special Letter Send and Received by PT Pos Indonesia in Aceh Timur Regency, 2021</i> .....	496
8.2.3	Jumlah Pos Express yang Dikirim dan Diterima Dalam Wilayah Kerja PT Pos Indonesia Kabupaten Aceh Timur, 2021 <i>Number of Post Express Send and Received by PT Pos Indonesia in Aceh Timur Regency, 2021</i> .....	497
8.2.4	Jumlah Paket Pos Kilat yang Dikirim dan Diterima Dalam Wilayah Kerja PT Pos Indonesia Kabupaten Aceh Timur, 2021 <i>Number of Packet Post Express Send and Received by PT Pos Indonesia in Aceh Timur Regency, 2021</i> .....	498
8.2.5	Jumlah Pengiriman dan Pembayaran Wesel Pos Dalam Wilayah Kerja PT Pos Indonesia Kabupaten Aceh Timur, 2021 <i>Number of Special Wesel Send Send and Received by PT Pos Indonesia in Aceh Timur Regency, 2021</i> .....	499
8.2.6	Jumlah Menara Telekomunikasi Menurut Perusahaan Telekomunikasi di Kabupaten Aceh Timur, 2021 <i>Number of Telecommunication Towers by Telecommunication Company in Aceh Timur Regency (km), 2021</i> .....	500
8.2.7	Banyaknya Menara Telekomunikasi Menurut Kecamatan di Kabupaten Aceh Timur, 2021 <i>Number of Telecommunication Towers by Subdistrict in Aceh Timur Regency (km), 2021</i> .....	501

<b>9.</b>	<b>PERBANKAN, KOPERASI, DAN HARGA-HARGA/ BANKING, COOPERATIVE, AND PRICES</b>	
9.1	Jumlah Koperasi Menurut Jenis Koperasi dan Kecamatan di Kabupaten Aceh Timur, 2020* <i>Number of Cooperative by Type of Cooperative and Subdistrict in Aceh Timur Regency, 2020*</i> .....	509
9.2	Jumlah Koperasi dan Jumlah Anggota, 2020* <i>Number of Cooperative and The Members, 2020*</i> .....	510
9.3	Jumlah Koperasi dan Simpanan Koperasi Primer dan Sekunder, 2020* <i>Number of Cooperative and Savings Primer and Secunder Cooperation, 2020*</i> .....	511
9.4	Jumlah Sisa Hasil Usaha dan Modal Koperasi Primer dan Sekunder, 2020* <i>Total Exertions of Cooperation and Capital Primer and Secunder Cooperation, 2020*</i> .....	512
9.5	Jumlah Aset, Omset, dan Sisa Hasil Usaha (SHU) Koperasi, 2020* <i>Total Asset, Omset, and Residue of Exertions of Cooperation, 2020*</i> .....	513
<b>10.</b>	<b>PENGELUARAN PENDUDUK/POPULATION EXPENDITURE</b>	
10.1	Rata-rata Pengeluaran per Kapita Sebulan Menurut Kelompok Komoditas (rupiah) di Kabupaten Aceh Timur, 2020 dan 2021 <i>Monthly Average Expenditure per Capita by Commodity Group (rupiahs) in Aceh Timur Regency, 2020 and 2021</i> .....	519
10.2	Persentase Pengeluaran per Kapita Sebulan Menurut Kelompok Komoditas di Kabupaten Aceh Timur, 2020 dan 2021 <i>Percentage of Monthly Expenditure per Capita by Commodity Group in Aceh Timur Regency, 2020 and 2021</i> .....	520
<b>11.</b>	<b>PERDAGANGAN/TRADE</b>	
11.1	Jumlah Perizinan yang Dikeluarkan Menurut Bentuk Badan Hukum di Kabupaten Aceh Timur, 2017-2021 <i>Number of Permits Issued of Establishments by Type of Business Entity in Aceh Timur Regency, 2017-2021</i> .....	526
11.2	Jumlah Perizinan yang Dikeluarkan Menurut Bulan di Kabupaten Aceh Timur, 2021 <i>Number of Permits Issued of Establishment by Month, 2021</i> .....	527
11.3	Jumlah Bangunan Sarana Perdagangan Menurut Kecamatan di Kabupaten Aceh Timur, 2021 <i>Number of Trades Facilities by Subdistrict in Aceh Timur Regency,</i>	

	2021 .....	528
11.4	Jumlah Sarana Perdagangan Menurut Jenisnya di Kabupaten Aceh Timur, 2017-2021 <i>Number of Trading Facilities by Type of Facility in Aceh Timur Regency, 2017-2021</i> .....	530
11.5	Penyaluran/Penjualan Beras per Bulan Oleh Perum Bulog Sub Divre Wilayah II Langsa, 2021 <i>Distribution/Sales of Rice per Month by Bulog Perum Sub Divre II Langsa Region, 2021</i> .....	531
11.6	Jumlah Stok Beras di Gudang Sub Divre Langsa, 2021 <i>Total Stocks of Rice in Nation at Sub Divre Langsa, 2021</i> .....	533
<b>12.</b>	<b>SISTEM NERACA REGIONAL/SYSTEM OF REGIONAL ACCOUNTS</b>	
12.1	Produk Domestik Regional Bruto Atas Dasar Harga Berlaku Menurut Lapangan Usaha di Kabupaten Aceh Timur (juta rupiah), 2017-2021 <i>Gross Regional Domestic Product at Current Market Prices by Industry in Aceh Timur Regency (million rupiahs), 2017-2021</i> .....	540
12.2	Produk Domestik Regional Bruto Atas Dasar Harga Konstan 2010 Menurut Lapangan Usaha di Kabupaten Aceh Timur (juta rupiah), 2017-2021 <i>Gross Regional Domestic Product at 2010 Constant Market Prices by Industry in Aceh Timur Regency (million rupiahs), 2017-2021</i> .....	542
12.3	Distribusi Persentase Produk Domestik Regional Bruto Atas Dasar Harga Berlaku Menurut Lapangan Usaha di Kabupaten Aceh Timur, 2017-2021 <i>Percentage Distribution of Gross Regional Domestic Product at Current Market Prices by Industry in Aceh Timur Regency, 2017-2021</i> ..	544
12.4	Laju Pertumbuhan Produk Domestik Regional Bruto Atas Dasar Harga Konstan 2010 Menurut Lapangan Usaha di Kabupaten Aceh Timur (persen), 2017-2021 <i>Growth Rate of Gross Regional Domestic Product at 2010 Constant Market Prices by Industry in Aceh Timur Regency (percent), 2017-2021</i>	546
12.5	Produk Domestik Regional Bruto Atas Dasar Harga Berlaku Menurut Jenis Pengeluaran di Kabupaten Aceh Timur (juta rupiah), 2017-2021* <i>Gross Regional Domestic Product at Current Market Prices by Type of Expenditure in Aceh Timur Regency (million rupiahs), 2017-2021*</i> .....	548
12.6	Produk Domestik Regional Bruto Atas Dasar Harga	

	Konstan 2010 Menurut Jenis Pengeluaran di Kabupaten Aceh Timur (juta rupiah), 2017–2021* Gross Regional Domestic Product at 2010 Constant Market Prices by Type of Expenditure in Aceh Timur Regency (million rupiahs), 2017–2021* .....	549
<b>13.</b>	<b>PERBANDINGAN ANTAR KABUPATEN/ KOTA/ REGENCY/MUNICIPAL COMPARISON</b>	
13.1	Jumlah Penduduk dan Laju Pertumbuhan Penduduk per Tahun Menurut Kabupaten/Kota di Provinsi Aceh, 2020 dan 2021 <b><i>Population and Annual Population Growth Rate by Regency/Municipality in Aceh Province, 2020 and 2021</i></b>	
13.2	Laju Pertumbuhan Produk Domestik Regional Bruto Atas Dasar Harga Konstan 2010 Menurut Kabupaten/Kota (persen) di Provinsi Aceh, 2018–2021 <i>Growth Rate of Gross Regional Domestic Product at 2010 Constant Market Prices by Regency/Municipality (percent) in Aceh Province, 2018–2021</i> .....	560
13.3	Pengukuran Kemiskinan Menurut Kabupaten/ Kota di Provinsi Aceh, Maret 2021 <i>Measures of Poverty by regency/ Municipality in Aceh Province, March 2021</i> .....	561
13.4	Indeks Pembangunan Manusia Menurut Kabupaten/Kota di Provinsi Aceh, 2017-2021 <i>Human Development Index by Regency/Minicipality in Aceh Province, 2017-2021</i> .....	562
13.5	Indikator Penyusun Indeks Pembangunan Manusia (Metode Baru) Menurut Kabupaten/ Kota di Provinsi Aceh, 2021 <i>Indicators of the Human Development Index (New Methodology) in Aceh Province, 2021</i> .....	563
13.6	Tingkat Partisipasi Angkatan Kerja (TPAK) dan Tingkat Pengangguran Terbuka (TPT) Menurut Kabupaten/ Kota di Provinsi Aceh, 2019-2021 <i>Labor Force Participation Rate and Unemployment Rate by Regency/ Municipality in Aceh Province, 2019-2021</i> .....	564

<https://acehtimurkab.bps.go.id>



## DAFTAR GAMBAR/LIST OF FIGURES

		Halaman <i>Page</i>
1.1	Jumlah Desa Pesisir menurut Kecamatan (%), 2021 <i>Number of Coastal Villages by District (%), 2021</i> .....	7
1.2	Luas Wilayah Pertambangan (Ha) Menurut Kecamatan, 2021 <i>Mining Area (Ha) by Subdistrict, 2021</i> .....	8
2.1	Jumlah Desa menurut Kecamatan (%), 2021 <i>Number of Villages by District (%), 2021</i> .....	24
2.2	Jumlah Sidang/Rapat DPRD Menurut jenisnya, 2021 <i>Number of Parliament Meetings by Kinds of Meetings, 2021</i> .....	25
3.1	Penduduk Berumur 15 Tahun ke Atas yang Bekerja Selama Seminggu yang Lalu Menurut Lapangan Pekerjaan Utama, 2021 .....	95
4.1	Sepuluh Taman Kanak-Kanak Negeri (TKN) dengan Jumlah Murid Terbanyak di Kabupaten Aceh Timur, 2021 <i>Ten State Kindergartens (TKN) with the Most Number of Students in East Aceh Regency, 2021</i> .....	133
4.2	Jumlah Kejadian Kebakaran per Kecamatan di Kabupaten Aceh Timur, 2021 <i>Number of Fire Incidents by Subdistrict in East Aceh District, 2021</i> .....	134
5.1	Persentase Nilai Produksi Udang Hasil Perikanan Laut di Kabupaten Aceh Timur, 2021 <i>Percentage of Production Value of Shrimp from Marine Fisheries in East Aceh District, 2021</i> .....	285
6.1	Sepuluh Industri yang Paling Banyak Menyerap Tenaga Kerja di Kabupaten Aceh Timur, 2021 <i>Ten Industries that Absorb the Most Labor in Aceh Timur Regency, 2021</i> .....	465
7.1	Jumlah Pengunjung Hotel per Bulan di Kabupaten Aceh Timur, 2021 <i>Number of Hotel Visitors by Month in Aceh Timur Regency, 2021</i> .....	483
8.1	Jumlah Menara Telekomunikasi Menurut Perusahaan Telekomunikasi di Kabupaten Aceh Timur, 2021 <i>Number of Telecommunication Towers by Telecommunication Company</i>	

	in Aceh Timur Regency, 2021 .....	494
8.2	Banyaknya Menara Telekomunikasi Menurut Kecamatan di Kabupaten Aceh Timur, 2021 <i>Number of Telecommunication Towers by Subdistrict in Aceh Timur Regency (km), 2021</i> .....	495
9.1	Jumlah Koperasi Aktif Menurut Kecamatan, 2020 <i>Number of active cooperatives by district, 2020</i> .....	518
11.1	Jumlah Perizinan yang Dikeluarkan di Kabupaten Aceh Timur, 2017-2021 <i>Number of Permits Issued of Establishments in Aceh Timur Regency, 2017-2021</i> .....	535
13.1	Jumlah Penduduk Miskin Menurut Kabupaten (ribu) 2021 <i>Number of Poor People by Regency (thousand), 2021</i> .....	568

## PENJELASAN UMUM/EXPLANATORY NOTES

Tanda-tanda, satuan-satuan, dan lain-lainnya yang digunakan dalam publikasi ini adalah sebagai berikut:

*Symbols, measurement units, and acronyms which are used in this publication, are as follows:*

### 1. TANDA-TANDA/SYMBOLS

Data tidak tersedia/Data not available .....	: ...
Tidak ada atau nol /Null or zero .....	: -
Data dapat diabaikan/Data negligible .....	: 0
Tanda decimal/Decimal point .....	: ,
Data tidak dapat ditampilkan/Not applicable .....	: NA
Angka estimasi/Estimated figures .....	: e
Angka diperbaiki/Revised figures .....	: r
Angka sementara/Preliminary figures .....	: x
Angka sangat sementara/Very preliminary figures .....	: xx
Angka sangat sangat sementara/Very very preliminary figures .....	: xxx

### 2. SATUAN/UNITS

barel/barrel .....	: 158,99 liter/litres = 1/6,2898 m <sup>3</sup>
hektar (ha)/hectare (ha) .....	: 10 000 m <sup>2</sup>
kilometer (km)/kilometres (km) .....	: 1 000 meter/meters (m)
knot/knot .....	: 1,8523 km/jam (km/hour)
kuintal/quintal .....	: 100 kg
KWh .....	: 1 000 Watt hour
MWh .....	: 1 000 KWh
liter (untuk beras)/litre (for rice) .....	: 0,80 kg
MMSCF .....	: 1/35,3 m <sup>3</sup>
metrik ton (m.ton)/metric ton (m. ton) .....	: 0,98421 long ton = 1 000 kg
ons/ounce .....	: 28,31 gram/grams
ton .....	: 1 000 kg

Satuan lain: buah, dus, butir, helai/lembar, kaleng, batang, pulsa, ton kilometer (ton-km), jam, menit, persen (%).

*Other units: unit, pack, pieces, sheet, tin, pulse, ton-kilometres(ton-km), hour, minute, percent (%).*

Perbedaan angka di belakang koma disebabkan oleh pembulatan angka.  
*The difference in decimal numbers is caused by rounding.*



## DAFTAR SINGKATAN/ LIST OF ABBREVIATIONS

SI	: Stasiun Iklim
SIMPK	: Stasiun Meteorologi Pertanian Khusus
t.t	: Tempat tidur
BCG	: Bacillus Calmette Guerin
DPT	: Difteri, Pertusis, Tetanus
TT	: Tetanus Toxoid
IOT	: Industri Obat Tradisional/ <i>Traditional Medicine Industry</i>
IKOT	: Industri Kecil Obat Tradisional/ <i>Traditional Medicine Small</i>
Alkes	: Alat kesehatan/ <i>Health Kits</i>
PKRT	: Perbekalan Kesehatan Rumah tangga/ <i>Household Health Logistics</i>
Kompl	: Komplemen/ <i>Complement</i>
IRTP	: Industri Pangan Produksi Rumah Tangga/ <i>Foods Home Industry</i>
PBF	: Pedagang Besar Farmasi/ <i>Pharmacy Whole-seller</i>
GFK	: Gudang Farmasi Kab/Kota/Regency/ <i>Municipality Pharmacy Warehouse</i>
RB	: Rumah Bersalin/ <i>Delivery House</i>
Pustu	: Puskesmas pembantu/ <i>Auxiliary Public Health Center</i>
BP	: Balai Pengobatan/ <i>Polyclinic</i>
TPS	: Tempat Pembuangan Sementara / <i>landfill</i>
Jamkesmas	: Jaminan kesehatan masyarakat miskin/ <i>Poor public health insurance</i>
PJKMU	: Program Jaminan Kesehatan Masyarakat Umum
SIUP	: Surat Ijin Usaha Perdagangan/ <i>Trading Permission Letter</i>
TDP	: Tanda Daftar Perusahaan/ <i>Company Registration Identity</i>
API	: Angka Pengenal Importir/ <i>Importer's Identity Number</i>



## Statistik Kunci, 2019-2021 Key Statistics, 2019-2021

Rincian/Description	Satuan/Unit	2019	2020	2021
(1)	(2)	(3)	(4)	(5)
<b>SOSIAL/SOCIAL</b>				
Penduduk <sup>1</sup> /Population <sup>1</sup>	jiwa/life	436081	422401*	427032
Laju Pertumbuhan Penduduk <sup>1</sup> /Population Growth <sup>1</sup>	%	1,19	1,55	1,10
Angka Harapan Hidup <sup>1-e</sup> /Life Expectancy Rate <sup>1</sup>	tahun/years	68,67	68,72	68,74
Angka Melek Huruf Usia 15+/ <i>Literacy Rate Aged 15+</i>	%	95,7	99,24	98,08
Tingkat Partisipasi Angkatan Kerja -TPAK <sup>2,3</sup> <i>Labour Force Participation Rate-LFPR<sup>2,3</sup></i>	%	59,52	61,92	59,48
Tingkat Pengangguran Terbuka-TPT <sup>2</sup> <i>Unemployment Rate-UR<sup>2</sup></i>	%	7,64 <sup>4</sup>	7,26 <sup>4</sup>	7,13
Penduduk Miskin <sup>5</sup> /Poor People <sup>4</sup>	ribu/thousand	62,79	62,34	63,69
Persentase Penduduk Miskin <sup>4</sup> <i>Percentage of Poor People<sup>4</sup></i>	%	14,47	14,08	14,45
Indeks Pembangunan Manusia-IPM <sup>5</sup> <i>Human Development Index<sup>5</sup></i>	–	67,39	67,63	72,18
<b>EKONOMI/ECONOMIC</b>				
Produk Domestik Regional Bruto (PDRB) Harga Berlaku <sup>6</sup> <i>Gross Regional Domestic Bruto (GRDP) at Current Price<sup>6</sup></i>	triliun rupiah <i>trillion rupiahs</i>	10,280 <sup>†</sup>	10,615 <sup>x</sup>	11,652 <sup>xx</sup>
Laju Pertumbuhan Ekonomi <sup>8</sup> /Economic Growth <sup>7</sup>	%	4,42 <sup>†</sup>	1,54 <sup>x</sup>	1,94 <sup>xx</sup>
PDRB Per Kapita Harga Berlaku <sup>6,8</sup> <i>Per Capita of GRDP at Current Price<sup>6,8</sup></i>	juta rupiah <i>million rupiahs</i>	23,58 <sup>†</sup>	25,11 <sup>x</sup>	27,29 <sup>xx</sup>

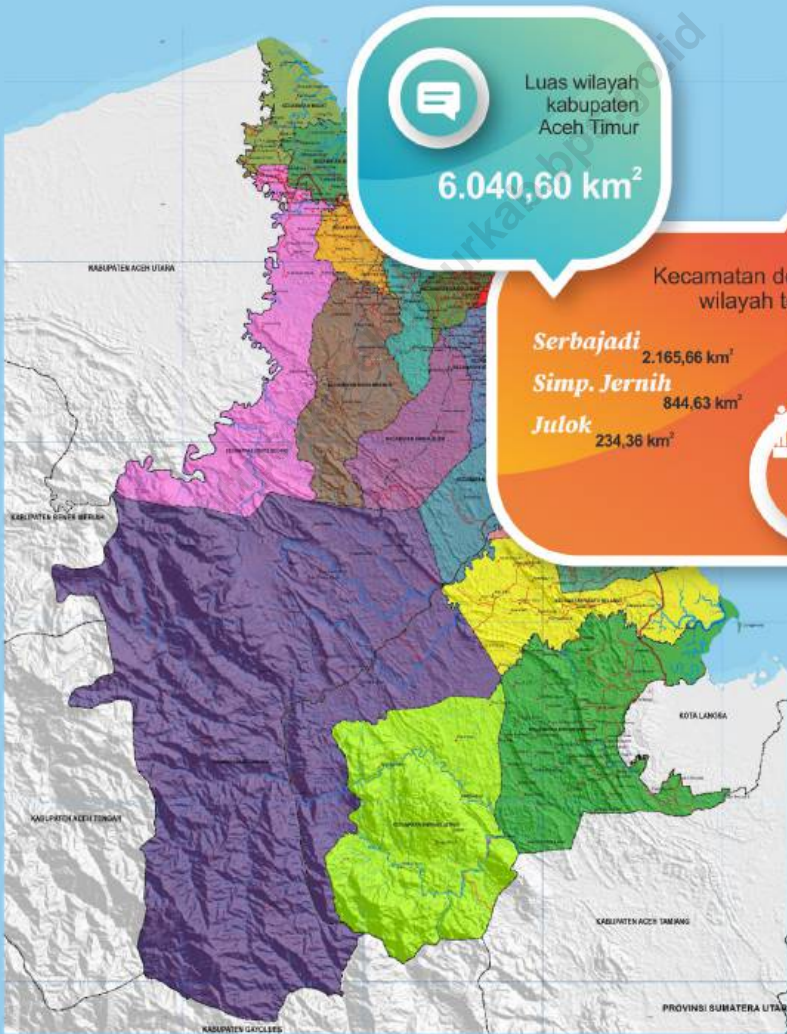
- Catatan/Notes: <sup>1</sup> Hasil proyeksi penduduk Indonesia 2010–2035 (pertengahan tahun/Juni)/*The result of Indonesia population prjection 2010–2035 (mid year/June)*
- <sup>2</sup> Kondisi Agustus/Condition at August
- <sup>3</sup> Menggunakan penimbang hasil proyeksi penduduk tahun 2010–2035/Weighted by the 2010–2035 population projection
- <sup>4</sup> Kondisi Maret/Condition at March
- <sup>5</sup> Sejak tahun 2010, IPM dihitung dengan metode baru. Komponen IPM metode baru adalah angka harapan hidup saat lahir, harapan lama sekolah, rata-rata lama sekolah, dan pengeluaran per kapita/*Since 2010, HDI was calculated using new method. New HDI component are life expectancy at birth, expected years of schooling, means years of schooling, and expenditure per capita*
- <sup>6</sup> Mulai tahun 2010 mengadopsi System of National Account 2008 (SNA 2008)/*Since 2010 is in line with System of National Account 2008 (SNA 2008)*
- <sup>7</sup> Menggunakan tahun dasar 2010 (2010=100)/*Using 2010 base year (2010=100)*
- <sup>8</sup> Menggunakan proyeksi penduduk berdasarkan hasil SP2010/*Using population projection based on SP2010*
- \* Hasil Sensus Penduduk 2020
- <sup>†</sup> Angka revisi
- <sup>x</sup> Angka Sementara
- <sup>xx</sup> Angka Sangat Sementara





# 01

## GEOGRAFI DAN IKLIM GEOGRAPHY AND CLIMATE





## PENJELASAN TEKNIS

1. **Desa Pesisir** berada di perbatasan antara daratan dan lautan. Desa pesisir memiliki akses langsung pada ekosistem pantai (pasir atau berbatu), mangrove, estuaria, padang lamun, serta ekosistem terumbu karang.
2. Menurut Undang-Undang Republik Indonesia No. 4 Tahun 2011 Pasal 13 ayat 1, **garis pantai** merupakan garis pertemuan antara daratan dan lautan yang dipengaruhi oleh pasang surut air laut.
3. **Lahan non pertanian** adalah lahan yang ditujukan untuk dijadikan tempat usaha / kegiatan selain usaha dari bidang pertanian.
4. **Lahan sawah** adalah lahan yang digunakan untuk bertanam padi sawah yang digenangi, baik terus-menerus sepanjang tahun maupun bergiliran dengan tanaman palawija.
5. Menurut Kamus Besar Bahasa Indonesia (KBBI), arti **badan air** adalah kumpulan air yang besarnya antara lain bergantung pada relief permukaan bumi, kesarangan batuan pembendungannya, curah hujan, suhu dan sebagainya, misalnya sungai, rawa, danau, laut dan samudra.
6. **Curah hujan** merupakan ketinggian air hujan yang terkumpul dalam tempat yang

## TECHNICAL NOTES

1. ***The Coastal Village** is on the border between land and sea. Coastal villages have direct access to coastal ecosystems (sand or rocky), mangroves, estuaries, seagrass beds, and coral reef ecosystems.*
2. *According to the Law of the Republic of Indonesia No. 4 of 2011 Article 13 paragraph 1, **the coastline** is the meeting line between land and sea which is affected by the tides of sea water.*
3. ***Non-agricultural land** is land intended to be used as a place of business / activity other than agriculture.*
4. ***Paddy field** is land that is used to grow paddy rice which is inundated, either continuously throughout the year or in rotation with secondary crops.*
5. *According to the Big Indonesian Dictionary (KBBI), the meaning of a **body of water** is a collection of water, the size of which depends, among other things, on the relief of the earth's surface, the formation of damming rocks, rainfall, temperature and so on, for example rivers, swamps, lakes, seas and oceans.*
6. ***Rainfall** is the height of rainwater that is collected in a flat place, does not evaporate, does not absorb and*

datar, tidak menguap, tidak meresap dan tidak mengalir. Curah hujan 1 (satu) milimeter artinya dalam luasan satu meter persegi pada tempat yang datar, tertampung air setinggi satu milimeter atau tertampung air sebanyak satu liter.

7. **Hari hujan** merupakan hari di mana curah huajn lebih besar atau sama dengan 0,5 mm.

*does not flow. Rainfall of 1 (one) millimeter means that in an area of one square meter on a flat place, one millimeter of water is collected or one liter of water is collected.*

7. **A rainy day** is a day where the rainfall is greater than or equal to 0.5 mm.

<https://acehtimurkab.bps.go.id>

**ULASAN**

Secara Geografis Kabupaten Aceh Timur terletak antara 4°09'21,08" - 5°06'02,16" Lintang Utara dan 97°15'22,07" - 97°34'47,22" Bujur Timur dengan ketinggian wilayah yang cukup beragam berkisar antara 0 sampai dengan 240 meter di atas permukaan laut (mdpl) dan kemiringan antara 1 sampai dengan 5 derajat.

Lokasi Kabupaten Aceh Timur dapat dikatakan cukup strategis karena berada di jalur utama provinsi di pantai timur (Jalur Medan – Banda Aceh). Setidaknya ada 14 kecamatan yang terletak di jalur ini, sehingga secara posisi memiliki potensi yang cukup besar untuk dikembangkan.

Pusat pemerintahan Kabupaten Aceh Timur berada di Kecamatan Idi Rayeuk. Kecamatan yang letaknya paling jauh adalah Kecamatan Simpang Jernih dengan jarak ke Idi Rayeuk (pusat pemerintahan) sekitar 140 km.

Batas-batas wilayah Kabupaten Aceh Timur adalah; (1) Sebelah Utara berbatasan dengan Kabupaten Aceh Utara dan Selat Malaka; (2) Sebelah Timur berbatasan dengan Selat Malaka dan Kota Langsa; (3) Sebelah Selatan berbatasan dengan Kota Langsa, Kabupaten Gayo Lues dan Kabupaten Aceh Tamiang; (4) Sebelah Barat berbatasan dengan Kabupaten Aceh Utara, Kabupaten Bener Meriah dan

**DESCRIPTION**

*Geographically Aceh Timur Regency located between 4°09'21,08"-5°06'02,16" north latitude and 97°15'22,07 "-97°34'47,22" East Longitude with an elevation areas are quite diverse ranging from 0 to 240 meters from sea level and slope between 1 and 5 degrees.*

*Location of Aceh Timur Regency can be quite strategic because it is located on the main line in the east coast province (Line Medan - Banda Aceh). There are at least 14 districts are located in the path, so that the position has a huge potential to be developed.*

*The Center of Administration of Aceh Timur Regency is located in Idi Rayeuk District. Farthest districts are Simpang Jernih District with distance to Idi Rayeuk (central government) about 140 km.*

*The boundaries of Aceh Timur Regency are; (1) North Side bordering to Aceh Utara Regency and the Strait of Malacca; (2) East side with the Strait of Malacca and Langsa; (3) South side bordering to Langsa, Gayo Lues Regency and Aceh Tamiang Regency; (4) West side bordering to Aceh Utara Regency, Bener Meriah Regency and Aceh Tengah Regency.*

Aceh Tengah.


Luas Kabupaten Aceh Timur 6040.60 km<sup>2</sup> atau 10,53 persen dari luas Provinsi Aceh. Luas wilayah terbesar adalah Kecamatan Serbajadi seluas 2165.66 km<sup>2</sup> dan terkecil Kecamatan Darul Falah seluas 42.40 km<sup>2</sup>.

*Aceh Timur Regency's district consist of 6040.60 km<sup>2</sup> or 10.53 percent of the province of Aceh. The largest total area is Serbajadi Districts with 2165.66 km<sup>2</sup> district and the smallest district is Darul Falah with 42.40 km<sup>2</sup>.*

<https://acehtimurkab.bps.go.id>

**Gambar** 1.1  
**Figures**

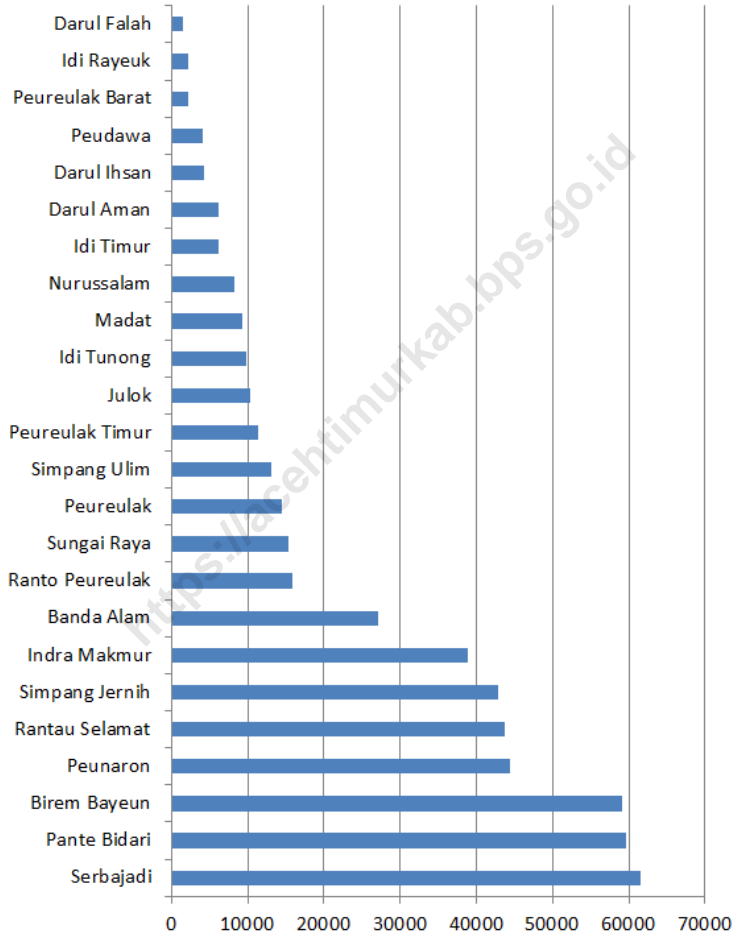
**Jumlah Desa Pesisir menurut Kecamatan (%), 2021**  
**Number of Coastal Villages by District (%), 2021**



Sumber/Source: Badan Pusat Statistik Kabupaten Aceh Timur

**Gambar** 1.2  
**Figures**

**Luas Wilayah Pertambangan (Ha) Menurut Kecamatan, 2021**  
**Mining Area (Ha) by Subdistrict, 2021**



Sumber/Source: Badan Perencanaan Pembangunan Daerah Kabupaten Aceh Timur



## 1.1 KEADAAN GEOGRAFI GEOGRAPHY CONDITION

**Tabel 1.1.1** Luas Daerah dan Jumlah Pulau Menurut Kecamatan, 2021  
**Table** Total Area and Number of Islands by Subdistrict, 2021

Kecamatan Subdistrict	Ibukota Kecamatan Capital of Subdistrict	Luas <sup>1</sup> Total Area <sup>1</sup> (km <sup>2</sup> /sq,km)	Persentase terhadap Luas Provinsi Percentage to Subdistrict's Area
(1)	(2)	(3)	(4)
1 Serba Jadi	Lokop	2 165,66	35,85
2 Simpang Jernih	Simpang Jernih	844,63	13,98
3 Peunaron	Arul Pinang	79,74	1,32
4 Birem Bayeun	Birem Bayeun	253,68	4,20
5 Rantau Selamat	Bayeun	159,80	2,65
6 Sungai Raya	Labuhan Keude	189,00	3,13
7 Peureulak	Peureulak	318,02	5,26
8 Peureulak Timur	Alue Tho	182,70	3,02
9 Peureulak Barat	Beusa Seubrang	92,30	1,53
10 Ranto Peureulak	Ranto Panjang	129,00	2,14
11 Idi Rayeuk	Idi	79,60	1,32
12 Peudawa	Seuneubok Peunteut	78,90	1,31
13 Banda Alam	Panton Rayeuk M	90,95	1,51
14 Idi Tunong	Buket teukuh	74,70	1,24
15 Darul Ihsan	Keude Dua	54,50	0,90
16 Idi Timur	Keude Redep	55,15	0,91
17 Darul Aman	Idi Cut	131,50	2,18
18 Nurussalam	Keude Bagok Sa	137,07	2,27
19 Darul Falah	Tunong Ulee Gajah	42,40	0,70
20 Julok	Kuta Binjee	234,36	3,88
21 Indra Makmur	Alue le Mirah	89,05	1,47
22 Pantee bidari	Lhok Nibong	233,25	3,86
23 Simpang Ulim	Seuneubok Simpang	123,80	2,05
24 Madat	Madat	200,84	3,32
<b>Aceh Timur</b>		<b>6 040,60</b>	<b>100,00</b>

Lanjutan Tabel/*Continued Table 1.1.1*

Kecamatan Subdistrict	Jumlah Pulau <sup>2</sup> Number of Islands <sup>2</sup>	Tinggi Wilayah (mdpl) Altitude (m a.s.l)	Jarak ke Ibukota Distance to the Capital
(1)	(5)	(6)	(7)
1 Serba Jadi	0	240	77,00
2 Simpang Jernih	0	19	140,00
3 Peunaron	0	53	47,00
4 Birem Bayeun	0	10	56,00
5 Rantau Selamat	0	12	45,00
6 Sungai Raya	0	10	36,00
7 Peureulak	0	10	18,00
8 Peureulak Timur	0	23	29,00
9 Peureulak Barat	0	7	14,00
10 Ranto Peureulak	0	17	21,00
11 Idi Rayeuk	0	3	0,00
12 Peudawa	0	1	4,00
13 Banda Alam	0	13	21,00
14 Idi Tunong	0	18	16,00
15 Darul Ihsan	0	18	4,00
16 Idi Timur	0	6	5,00
17 Darul Aman	0	15	9,00
18 Nurussalam	0	11	15,00
19 Darul Falah	0	18	17,00
20 Julok	0	14	25,00
21 Indra Makmur	0	12	47,00
22 Pantee bidari	0	20	51,00
23 Simpang Ulim	0	3	48,00
24 Madat	0	19	53,00

Catatan/Note: <sup>1</sup> Berdasarkan Peraturan Menteri Dalam Negeri Nomor 137 Tahun 2017 tanggal 29 Desember 2017/*Based on Minister of Home Affairs Regulation Number 137/2017, December 29, 2017*

<sup>2</sup> Berdasarkan informasi Kementerian Dalam Negeri Tahun 2018/*Based on information from Ministry of Home Affairs, 2018*

Sumber/Source: Kementerian Dalam Negeri/*Ministry of Home Affairs*

**Tabel**  
**Table** 1.1.2

**Jumlah Desa Pesisir dan Panjang Garis Pantai Menurut Kecamatan, 2021**  
**Number of Coastal Villages and Coastal Length by Subdistrict, 2021**

Kecamatan Subdistrict	Jumlah Desa Pesisir (Berbatasan Laut) Number Of Coastal Villages	Panjang Garis Pantai Long Coastline(km)
(1)	(2)	(3)
1 Serba Jadi	0	---
2 Simpang Jernih	0	---
3 Peunaron	0	---
4 Birem Bayeun	4	---
5 Rantau Selamat	5	---
6 Sungai Raya	4	---
7 Peureulak	9	---
8 Peureulak Timur	4	---
9 Peureulak Barat	3	---
10 Ranto Peureulak	0	---
11 Idi Rayeuk	6	---
12 Peudawa	4	---
13 Banda Alam	0	---
14 Idi Tunong	0	---
15 Darul Ihsan	0	---
16 Idi Timur	3	---
17 Darul Aman	3	---
18 Nurussalam	6	---
19 Darul Falah	0	---
20 Julok	3	---
21 Indra Makmur	0	---
22 Pantee bidari	0	---
23 Simpang Ulim	2	---
24 Madat	5	---
<b>Aceh Timur</b>	<b>61</b>	<b>---</b>

Catatan/Note : Data panjang garis pantai tidak tersedia/Long coastline data is not available  
Sumber/Source: Badan Pusat Statistik Kabupaten Aceh Timur

**Tabel**  
**Table** 1.1.3**Luas Wilayah Menurut Penggunaan Lahan Utama  
Menurut Kecamatan, 2021**  
*Area by Area of Main Land Use by Subdistrict, 2021*

<b>Kecamatan Subdistrict</b>	<b>Luas Lahan Non Pertanian (Ha) Non-Agricultural Land Area (Ha)</b>	<b>Luas Lahan Sawah (Ha) Rice Field Area (Ha)</b>	<b>Luas Lahan Kering (Ha) Dry Land Area (Ha)</b>
(1)	(2)	(3)	(4)
1 Serba Jadi	79 444	371	71 730
2 Simpang Jernih	39 425	83	43 119
3 Peunaron	673	677	2 109
4 Birem Bayeun	6 610	308	9 505
5 Rantau Selamat	6 974	214	7 424
6 Sungai Raya	4 797	644	4 477
7 Peureulak	7 317	2420	5 969
8 Peureulak Timur	4 622	414	4 021
9 Peureulak Barat	5 225	1667	1 446
10 Ranto Peureulak	2 580	1559	2 644
11 Idi Rayeuk	2 393	439	4 327
12 Peudawa	1 515	672	2 046
13 Banda Alam	1 980	484	6 162
14 Idi Tunong	2 649	520	3 672
15 Darul Ihsan	621	277	2 046
16 Idi Timur	765	248	2 174
17 Darul Aman	4 131	852	4 924
18 Nurussalam	5 373	1063	1 966
19 Darul Falah	1 054	279	1 537
20 Julok	9 911	785	5 737
21 Indra Makmur	722	287	1 967
22 Pantee bidari	11 143	1648	6 304
23 Simpang Ulim	4 883	1361	2 786
24 Madat	2 625	2181	3 715
<b>Aceh Timur</b>	<b>207 432</b>	<b>19 453</b>	<b>201 807</b>

Lanjutan Tabel/*Continued Table 1.1.3*

Kecamatan <i>Subdistrict</i>	Luas Lahan Perkebunan(Ha) <i>Plantation Area (Ha)</i>	Luas Lahan Hutan (Ha) <i>Forest Land Area Ha</i>	Luas Lahan Badan Air (Ha) <i>Land Area of The Water (Ha)</i>
(1)	(5)	(6)	(7)
1 Serba Jadi	15 000	50 003	18
2 Simpang Jernih	523	1 313	-
3 Peunaron	2 274	2 241	-
4 Birem Bayeun	7 350	1 595	-
5 Rantau Selamat	896	472	-
6 Sungai Raya	5 200	3 782	-
7 Peureulak	12 642	200	3 254
8 Peureulak Timur	6 516	855	1 842
9 Peureulak Barat	840	40	12
10 Ranto Peureulak	6 000	117	-
11 Idi Rayeuk	177	-	624
12 Peudawa	2 166	1 491	-
13 Banda Alam	-	463	6
14 Idi Tunong	-	629	-
15 Darul Ihsan	1 677	829	-
16 Idi Timur	2 209	-	119
17 Darul Aman	1 200	2 043	-
18 Nurussalam	4 026	-	1 279
19 Darul Falah	620	750	-
20 Julok	5 290	-	1 713
21 Indra Makmur	5 883	44	2
22 Pantee bidari	1 340	2 890	-
23 Simpang Ulim	906	-	2 444
24 Madat	150	-	11 413
<b>Aceh Timur</b>	<b>82 885</b>	<b>69 757</b>	<b>22 726</b>

Sumber/*Source*: Dinas Pertanian Tanaman Pangan dan Hortikultura Kabupaten Aceh Timur/ *Agriculture and Horticulture Service of Aceh Timur Regency*

**Tabel 1.1.4** Luas Wilayah Bukan Pertanian Menurut Kecamatan, 2021  
**Table 1.1.4** Area Non Agriculture According to Use by Subdistrict, 2021

Kecamatan Subdistrict	Pemukiman (Ha) Settlement (Ha)	Industri (Ha) Industry (Ha)	Pertambangan (Ha) Mining (Ha)	Pemerintahan (Ha) Governmen (Ha)	Lainnya (Ha) Other (Ha)
(1)	(2)	(3)	(4)	(5)	(6)
1 Serba Jadi	127,36	-	61 477,93	-	-
2 Simpang Jernih	65,47	-	42 811,07	-	-
3 Peunaron	426,22	-	44 363,71	-	-
4 Birem Bayeun	1 286,89	8,25	59 120,92	-	-
5 Rantau Selamat	656,99	7,91	43 699,60	-	-
6 Sungai Raya	567,49	-	15 293,72	-	-
7 Peureulak	1 034,66	-	14 543,72	-	-
8 Peureulak Timur	198,41	25,16	11 375,24	-	-
9 Peureulak Barat	556,46	-	2 249,01	-	-
10 Ranto Peureulak	464,91	10,00	15 824,96	-	-
11 Idi Rayeuk	971,47	-	2 222,35	-	-
12 Peudawa	323,04	-	4 053,04	-	-
13 Banda Alam	37,75	-	27 103,86	-	-
14 Idi Tunong	245,92	-	9 755,05	-	-
15 Darul Ihsan	154,10	-	4 184,62	-	-
16 Idi Timur	316,21	-	6 224,41	-	-
17 Darul Aman	520,37	-	6 154,61	-	-
18 Nurussalam	614,05	-	8 272,57	-	-
19 Darul Falah	183,64	-	1 452,98	-	-
20 Julok	883,11	-	10 272,21	-	-
21 Indra Makmur	136,14	-	38 870,33	-	-
22 Pantee bidari	824,86	-	59 562,60	-	-
23 Simpang Ulim	1 114,70	-	13 119,41	-	-
24 Madat	1 020,34	-	9 346,64	-	-
<b>Aceh Timur</b>	<b>12 730,56</b>	<b>51,32</b>	<b>511 354,56</b>	<b>-</b>	<b>-</b>

Sumber/Source: Badan Perencanaan Pembangunan Daerah Kabupaten Aceh Timur

**Tabel**  
**Table** 1.1.5

**Luas Hutan Berdasarkan Fungsi, Status, Luas dan Lokasi Menurut Kecamatan, 2021**  
**Forest Area by Function, Status, Area and Location by Subdistrict, 2021**

<b>Fungsi dan Status Hutan</b> <b>Function and Status</b>	<b>Luas (Ha)</b> <b>Area (Ha)</b>	<b>Lokasi (Ha)</b> <b>Location (Ha)</b>
(1)	(2)	(3)
Berdasarkan Fungsi Hutan		
1 Hutan produksi	93 023,26	---
2 Hutan Lindung	167 317,22	---
3 Taman Nasional	---	---
4 Taman Wisata Alam	---	---
5 Taman Buru	---	---
6 Cagar Alam Seba Jadi	300,41	---
7 Suaka Margasatwa	---	---
8 Taman Hutan Raya	---	---
9 Ranto Peureulak	---	---
Berdasarkan Status Hukum		
1 Hutan Negara (Kawasan Hutan)	---	---
2 Hutan Hak/ Hutan Rakyat	---	---
3 Hutan Kota	---	---
4 Taman hutan Raya	---	---
5 Taman Keanekaragaman Hayati	---	---
<b>Aceh Timur</b>	<b>260 640,89</b>	---

Sumber/Source: Badan Perencanaan Pembangunan Daerah Kabupaten Aceh Timur

**Tabel 1.1.6** Pengadaan Tanah Menurut Kecamatan, 2021  
**Table** Land Acquisition by Subdistrict, 2021

Kegiatan Activities	Lokasi Location	Tanah (Meter) Land (Meter)	Keterangan Information
(1)	(2)	(3)	(4)
Pengadaan Tanah Untuk Pembebasan Lahan Untuk Pembangunan Jembatan Ganda Pada Ruas Jalan Negara Berlokasi di Jembatan Kota Idi dan Gp. Beusa Kecamatan Peureulak	Idi Rayeuk / Peureulak	Idi Rayeuk ± 1.050 Peureulak ± 1.787	Nihil
Pengadaan Tanah Untuk Pembebasan Lahan Untuk Perluasan Krueng Idi	Idi Rayeuk	---	Nihil
Pengadaan Tanah Untuk Pembebasan Lahan Kiri dan Kanan Alur Sungai Sepanjang Belakang ISC	Idi Rayeuk	Idi Rayeuk ± 5 Ha	Nihil
Pengadaan Tanah Untuk Pembangunan Masjid Al-Iklas Gampong Peunaron Baru Kecamatan Peunaron	Peunaron	---	Nihil
<b>Aceh Timur</b>		<b>47 509</b>	

Sumber/Source: Badan Perencanaan Pembangunan Daerah Kabupaten Aceh Timur



## 1.2 IKLIM CLIMATE

**Tabel**  
**Table** 1.2.1 **Jumlah Curah Hujan dan Hari Hujan Menurut Bulan, 2020\***  
**Total Rainfall and Rainy Days by Month, 2020\***

Bulan Month	Curah Hujan Rainfall (mm <sup>3</sup> )	Hari Hujan Rainy day
(1)	(2)	(3)
Januari / January	107	8
Februari / February	53	4
Maret / March	31	4
April / April	114	7
Mei / May	123	9
Juni / June	108	7
Juli / July	270	9
Agustus / August	116	8
September / September	192	13
Oktober / October	176	15
November / November	223	16
Desember / December	466	18

Catatan/Note: Data tahun 2021 belum tersedia/Data for 2021 is not available

Sumber/Source: Dinas Pertanian Tanaman Pangan dan Hortikultura Kabupaten Aceh Timur/ Agriculture and Horticulture Service of

**Tabel**  
**Table** 1.2.2

**Jumlah Curah Hujan, Hari Hujan dan Rata-Rata Curah Hujan Menurut Kecamatan, 2020\***  
**Number Of Rainfall, Rainy Days and Average Rainfall by Subdistrict, 2020\***

Kecamatan Subdistrict	Curah Hujan Precipitation (mm <sup>3</sup> )	Hari Hujan Rainy Days	Rata-Rata Average (mm <sup>3</sup> /Hari)
(1)	(2)	(3)	(4)
1 Serba Jadi	6 369	255	455 / 18
2 Simpang Jernih	2 442	151	174 / 11
3 Peunaron	2 683	181	192 / 13
4 Birem Bayeun	1 996	77	143 / 6
5 Rantau Selamat	1 862	77	133 / 6
6 Sungai Raya	1 753	130	125 / 9
7 Peureulak	2 083	77	149 / 6
8 Peureulak Timur	1 561	103	112 / 7
9 Peureulak Barat	2 178	55	156 / 4
10 Ranto Peureulak	1 732	113	124 / 8
11 Idi Rayeuk	1 717	154	123 / 11
12 Peudawa	2 189	84	156 / 6
13 Banda Alam	1 414	90	101 / 6
14 Idi Tunong	1 342	129	96 / 9
15 Darul Ihsan	1 790	124	128 / 9
16 Idi Timur	-	-	-
17 Darul Aman	1 416	118	101 / 8
18 Nurussalam	1 596	116	114 / 8
19 Darul Falah	1 812	89	129 / 6
20 Julok	1 620	112	116 / 8
21 Indra Makmur	966	108	69 / 8
22 Pantee bidari	1 304	71	93 / 5
23 Simpang Ulim	1 925	118	138 / 8
24 Madat	1 799	163	129 / 12

Catatan/Note: Data tahun 2021 belum tersedia/Data for 2021 is not available

Sumber/Source: Dinas Pertanian Tanaman Pangan dan Hortikultura Kabupaten Aceh Timur/ Agriculture and Horticulture Service of Aceh

02

PEMERINTAHAN  
GOVERNMENT

## Desa dengan Alokasi Dana Gampong Terkecil, 2021

*Keude Baro  
(Pante Bidari)*  
Rp755,16 juta

*Peukan Idi Cut  
(Darul Aman)*  
Rp757,33 juta

*Keude Peureulak  
(Peureulak)*  
Rp760,83 juta

*Keumuneng Peut  
(Darul Aman)*  
Rp769,52 juta

*Seuneubok Barat  
(Idi Timur)*  
Rp771,71 juta





## PENJELASAN TEKNIS

1. Anggota Dewan Perwakilan Rakyat Daerah (DPRD) dipilih melalui pemilihan umum (pemilu) dan dilantik dalam masa jabatan lima tahun.
2. **Pegawai Negeri Sipil** adalah pegawai yang telah memenuhi syarat yang ditentukan, diangkat oleh pejabat yang berwenang dan disertai tugas dalam suatu jabatan negeri, atau disertai tugas negara lainnya, dan digaji berdasarkan peraturan perundang-undangan yang berlaku.
3. Berdasarkan Pasal 1 Ayat 6 Undang-Undang Nomor 43 Tahun 1999 tentang Pokok-pokok Kepegawaian, pengangkatan dalam jabatan di lingkungan birokrasi pemerintah dibagi menjadi dua jenis jabatan, yaitu jabatan struktural dan jabatan fungsional. Kedua jabatan tersebut merupakan jabatan karier yang hanya dapat diduduki PNS atau Pegawai Pemerintah dengan Perjanjian Kerja (PPPK) setelah memenuhi syarat yang ditentukan.
4. Pada **jabatan fungsional umum**, sistem penilaian kerjanya menggunakan Daftar Penilaian Prestasi Pekerjaan (DP3).
5. **Jabatan fungsional tertentu/khusus** adalah jabatan yang pengangkatan dan kenaikan pangkatnya disyaratkan dengan

## TECHNICAL NOTES

1. *Members of the Regional People's Representative Council (DPRD) are elected through general elections (elections) and are appointed for a five-year term.*
2. **Civil servants** are employees who have met the stipulated requirements, appointed by an authorized official and assigned to a civil service, or assigned to other state tasks, and are paid based on the prevailing laws and regulations.
3. *Based on Article 1 Paragraph 6 of Law Number 43 of 1999 concerning Personnel Principles, appointments in positions within the government bureaucracy are divided into two types of positions, namely structural positions and functional positions. Both positions are career positions that can only be held by civil servants or government employees with a work agreement (PPPK) after meeting the specified conditions.*
4. *In **general functional positions**, the work appraisal system uses the Job Performance Assessment List (DP3).*
5. **Certain / special functional positions** are positions whose appointment and promotion are required by the credit score system.

sistem angka kredit.

6. **Jabatan struktural** adalah suatu kedudukan yang menunjukkan tugas, tanggung jawab, wewenang dan hak seorang Pegawai Negeri Sipil dalam rangka memimpin suatu satuan organisasi negara.
  7. **Eselon** adalah tingkatan jabatan struktural.
  8. **Realisasi Penerimaan dan Pengeluaran Pemerintah Kabupaten** adalah realisasi/perhitungan APBD Kabupaten pada tiap tahun anggaran.
  9. **Pendapatan Asli Daerah (PAD)** adalah pendapatan yang diperoleh daerah yang dipungut berdasarkan peraturan daerah sesuai dengan peraturan perundang-undangan, guna keperluan daerah yang bersangkutan dalam membiayai kegiatannya.
  10. **Dana Perimbangan** adalah dana yang bersumber dari pendapatan APBN yang dialokasikan kepada Daerah untuk mendanai kebutuhan daerah dalam rangka pelaksanaan desentralisasi.
  11. **Lain-lain Pendapatan yang Sah** adalah pendapatan lainnya dari pemerintah pusat dan atau dari instansi pusat, serta dari daerah lainnya.
6. A **structural position** is a position that indicates the duties, responsibilities, authorities and rights of a Civil Servant in the framework of leading a state organizational unit.
  7. **Echelon** is a structural position level.
  8. **Actual revenue and expenditure of District Government** is the realization/district budget calculations for every fiscal year.
  9. **Original Local Government Revenue** is revenue that withheld based on local regulations in accordance with the legislation, for the purposes of financing their activities.
  10. **Balanced Budget** is the fund coming from the state budget that allocated to regions to fund their needs in the context of decentralization.
  11. **Other Legal Revenue** is other income that coming from the central government and or from the central agencies, as well as from other local government.

**ULASAN**

Kabupaten Aceh Timur memiliki struktur pemerintahan yang tidak banyak berbeda dengan pemerintah daerah lainnya di Provinsi Aceh.

Jumlah PNS di Kabupaten Aceh Timur pada tahun 2021 yaitu sebanyak 8.641 orang di mana 4.937 berjenis kelamin perempuan dan 3.524 berjenis kelamin laki-laki.

Untuk para wakil rakyat di DPRK Aceh Timur, berjumlah 40 orang. Jumlah ini sama dengan tahun sebelumnya. Partai Aceh memiliki perwakilan yang paling banyak dibanding delapan partai lainnya.

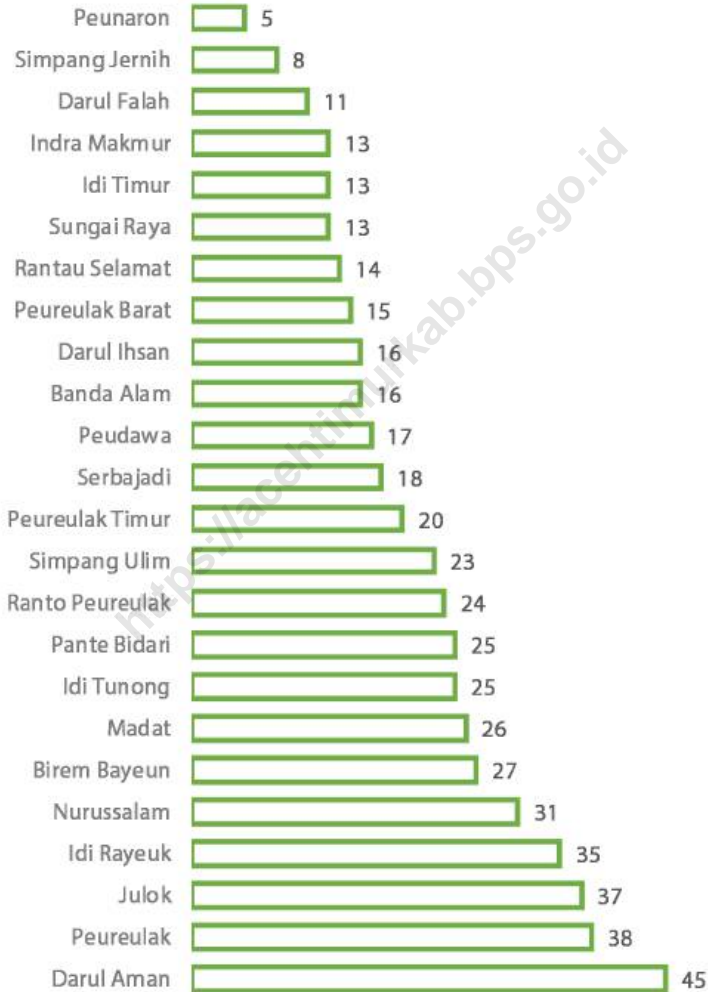
**DESCRIPTION**

*Aceh Timur Regency has governance structure not extremely different with other government regency in Aceh.*

*The number of civil servants in East Aceh Regency in 2021 was 8.641, of which 4.937 were female and 3.524 were male.*

*For the people's representatives in the East Aceh DPRK, there are 40 people. This amount is the same as the previous year. The Aceh Party has the most representatives compared to the other eight parties.*

**Gambar 2.1** Jumlah Desa menurut Kecamatan (%), 2021  
**Figures 2.1** Number of Villages by District (%), 2021

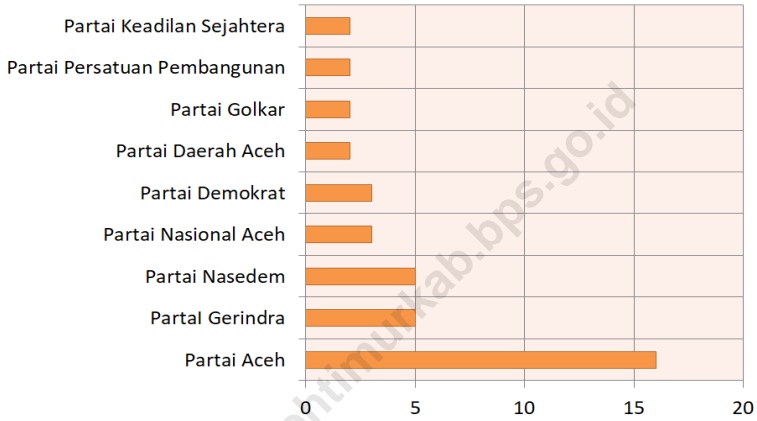


Sumber/Source: Bagian Pemerintahan SEKDA Kabupaten Aceh Timur / The Regional Administration Division of the Regional Government of East Aceh Regency



**Gambar** 2.2  
**Figures**

**Jumlah Sidang/Rapat DPRD Menurut jenisnya, 2021**  
**Number of Parliament Meetings by Kinds of Meetings, 2021**



Sumber/Source: Sekretariat DPRK Aceh Timur / Secretary Of Aceh Timur's Parliamentary

## 2.1 WILAYAH ADMINISTRATIF ADMINISTRATIVE AREA

**Tabel** 2.1.1 **Jumlah Desa<sup>1</sup>/Kelurahan Menurut Kecamatan, 2017 –2021**  
**Table** 2.1.1 **Number of Villages<sup>1</sup>/Kelurahan by Subdistrict, 2017 – 2021**

Kecamatan Subdistrict	2017	2018	2019	2020	2021
(1)	(2)	(3)	(4)	(5)	(6)
1 Serba Jadi	17	17	17	17	17
2 Simpang Jernih	8	8	8	8	8
3 Peunaron	5	5	5	5	5
4 Birem Bayeun	27	27	27	27	27
5 Rantau Selamat	14	14	14	14	14
6 Sungai Raya	13	13	13	13	13
7 Peureulak	38	38	38	38	38
8 Peureulak Timur	20	20	20	20	20
9 Peureulak Barat	15	15	15	15	15
10 Ranto Peureulak	23	23	23	23	23
11 Idi Rayeuk	35	35	35	35	35
12 Peudawa	17	17	17	17	17
13 Banda Alam	16	16	16	16	16
14 Idi Tunong	25	25	25	25	25
15 Darul Ihsan	16	16	16	16	16
16 Idi Timur	13	13	13	13	13
17 Darul Aman	45	45	45	45	45
18 Nurussalam	31	31	31	31	31
19 Darul Falah	11	11	11	11	11
20 Julok	37	37	37	37	37
21 Indra Makmur	13	13	13	13	13
22 Pantee bidari	25	25	25	25	25
23 Simpang Ulim	23	23	23	23	23
24 Madat	26	26	26	26	26
<b>Aceh Timur</b>	<b>513</b>	<b>513</b>	<b>513</b>	<b>513</b>	<b>513</b>

Catatan/Note: <sup>1</sup> Termasuk kelurahan dan Unit Permukiman Transmigrasi (UPT)/Include Transmigration Settlement Unit

Sumber/Source: Peraturan Kepala Badan Pusat Statistik Nomor 29 Tahun 2018 Tanggal 15 Januari 2018 tentang Perubahan Atas Peraturan Kepala Badan Pusat Statistik Nomor 55 Tahun 2017 tentang Kode dan Nama Wilayah Kerja Statistik Tahun 2017

Bagian Pemerintahan SEKDA Kabupaten Aceh Timur / The Regional Administration Division of the Regional Government of East Aceh Regency

**Tabel**  
**Table** 2.1.2

**Nama Camat dan Nama Sekretaris Camat Menurut Kecamatan, 2021**  
**Name Of Subdistrict and Name Of Subdistrict Secretary by Subdistrict, 2021**

Kecamatan Subdistrict	Nama Camat Chief Name	Nama Sekretaris Camat Chief Secretary Name
(1)	(2)	(3)
1 Serbajadi	Taufiq Hidayat, ST	Jalaluddin
2 Simpang Jernih	Rahmadsyah, S.Pd.SD	Amri Ali, S.E.
3 Peunaron	Muhammad Arif, S.STP	Srilestari, S.IP
4 Birem Bayeun	Iskandar, S.Kom	Syahnun, S.E.
5 Rantau Selamat	M. Surya Syah, S.STP, M.AP	Dra. Evi Julina
6 Sungai Raya	Murdani, S.STP., M.Si	Zainal Abidin, S.E.
7 Peureulak	Nasri, S.E., M.S.M.	M. Ridha, S.STP
8 Peureulak Timur	Teuku Taharuddin, SP	Zainuddin, S.E.
9 Peureulak Barat	Syamsul, S.H.	Marwan Ismail, S.H.
10 Ranto Peureulak	Mukhtardin, S.Sos, M.AP	Usman, S.E., M.AP
11 Idi Rayeuk	Rudy Saputra, S.STP, M.AP	M. Hasbi, S.E.
12 Peudawa	Drs. Abdullah	Taufiq Hidayat, S.T.
13 Banda Alam	Muliadi, S.STP	Taufiq, S.Kom
14 Idi Tunong	Baihaki, S.Ag	Azman Murad, S.Sos
15 Darul Ihsan	Syاهدannur, S.IP, M.AP	Raffi, S.E.
16 Idi Timur	Irwansyah Panjaitan, SE	Irwansyah Panjaitan, S.E.
17 Darul Aman	Azani, SE	Marzuki, S.E.
18 Nurussalam	Drs. Tarmidi	Muzakir, S.H.
19 Darul Falah	Padri, S.Pd	Zainal Abidin, SKM
20 Julok	Adnan, S.Ag	Faisal Fahmi, S.P.
21 Indra Makmur	Elviadi, S.P.	Hasri
22 Pantee Bidari	M. Jamil, S.Pd	Darkasyi, S.E.
23 Simpang Ulim	Iswandi, S.Sos	Syarfah Rugaiya
24 Madat	Muchtaruddin, S.E.	Ir. Hasbi

Sumber/Source: Bagian Pemerintahan SEKDA Kabupaten Aceh Timur / The Regional Administration Division of the Regional Government of East Aceh Regency

**Tabel**  
**Table 2.1.3****Nama Ibu Kota Kecamatan, Jumlah Desa dan Jumlah Mukim Menurut Kecamatan, 2021**  
**Capital Subdistrict Name, Number of Villages and Number of Mukim by Subdistrict, 2021**

Kecamatan Subdistrict	Nama Ibu Kota Kecamatan Capital Of Subdistrict Name	Desa Village	Mukim Mukim
(1)	(2)	(3)	(4)
1 Serba Jadi	Lokop	17	3
2 Simpang Jernih	Simpang Jernih	8	2
3 Peunaron	Arul Pinang	5	1
4 Birem Bayeun	Birem Rayeuk	27	3
5 Rantau Selamat	Bayeun	14	2
6 Sungai Raya	Labuhan Keude	13	2
7 Peureulak	Peureulak	38	5
8 Peureulak Timur	Alue Tho	20	3
9 Peureulak Barat	Beusa Seubrang	15	2
10 Ranto Peureulak	Rantau Panjang	23	3
11 Idi Rayeuk	Idi	35	3
12 Peudawa	Seuneubok Peunteut	17	1
13 Banda Alam	Panton Rayeuk M	16	2
14 Idi Tunong	Buket Teukuh	25	3
15 Darul Ihsan	Keude Dua	16	2
16 Idi Timur	Keude Redep	13	2
17 Darul Aman	Idi Cut	45	6
18 Nurussalam	Bagok	31	4
19 Darul Falah	Tunong Ulee Gajah	11	1
20 Julok	Kuta Binjei	37	4
21 Indra Makmur	Alue le Mirah	13	2
22 Pantee bidari	Lhok Nibong	25	3
23 Simpang Ulim	Simpang Ulim	23	3
24 Madat	Madat	26	4
<b>Aceh Timur</b>		<b>513</b>	<b>66</b>

Sumber/Source: Bagian Pemerintahan SEKDA Kabupaten Aceh Timur / The Regional Administration Division of the Regional Government of East Aceh Regency

**Tabel** 2.1.4 **Nama Desa Menurut Kecamatan, 2021**  
**Table** 2.1.4 **Village Names by Subdistrict, 2021**

Kecamatan Subdistrict		Nama Desa Village Name
(1)	(2)	
1 Serba Jadi	Lokop	
	Tualang	
	Terujak	
	Leles	
	Ujung Karang	
	Umah Taring	
	Sunti	
	Seku Alan	
	Loot	
	Nalon	
	Jering	
	Rampah	
	Mesir	
	Seulemak	
	Sembuang	
2 Simpang Jernih	Bunin	
	Alur Durin	
	HTI Ranto Naro	
	Tampur Boor	
	Tampur Paloh	
	Melidi	
	Batu Sumbang	
Simpang Jernih		
3 Peunaron	Pante Kera	
	Rantau Panjang	
	Arul Pinang	
	Peunaron Baru	
	Peunaron Lama	
Bukit Tiga		

Lanjutan Tabel/*Continued Table 2.1.4*

Kecamatan Subdistrict	Nama Desa Village Name
(1)	(2)
	Sri Mulya
4 Birem Bayeun	Buket Tiga
	Benteng
	Afdeling II Bukit
	Alue Drien
	Alue Canang
	Jambo Labu
	Alue Buloh
	Peutow
	Keumuneng Hulu
	Alue Teh
	Paya Tampah
	Paya Bili Dua
	Paya Rambong
	Alue Gadeng Sa
	Birem Rayeuk
	Keude Birem
	Aramiyah
	Paya Bili Sa
	Merbau Dua
	Paya Peulawi
	Bayeun
	Alue Gadeng Gp
	Alue Gadeng Dua
	Buket Seulemak
	Blang Tualang
	Alue Sentang
	Alue Nyamoek

Lanjutan Tabel/*Continued Table 2.1.4*

<b>Kecamatan Subdistrict</b>	<b>Nama Desa Village Name</b>
(1)	(2)
5 Rantau Selamat	Alue Tuwi Alue Kaul Alue Punt Damar Siput Simpang Peut Sarah Kayee Alue Seulumak Simpang Aneuh Bayeun Sarah Teube Rantau Panjang Alue Raya Seuneubok Dalam Alue Kumba
6 Sungai Raya	Gajah Mentah Seuneubok Aceh Seuneubok Pase Sungai Simpang Paya Keutapang Alue Itam Buket Drien Buket Seulamat Kuala Perek Labuhan Keudee Krueng Lingka Geulumpang Payong Alue Rangan
7 Peureulak	Cek Mbon

Lanjutan Tabel/*Continued Table 2.1.4*

Kecamatan Subdistrict	Nama Desa Village Name
(1)	(2)
	Seuneubok Pidie
	Kuala Leuge
	Seuneubok Peusangan
	Lubok Pempeng
	Dama Tutong
	Balee Buya
	Matang Gleum
	Alue Nibong
	Buket Pala
	Blang Simpo
	Paya Kalui
	Alue Dua Paya Gajah
	Seuneubok Aceh
	Uteun Dama
	Paya Meuligou
	Punti
	Keumuneng
	Bangka Rimung
	Leuge
	Lhok Dalam
	Bandrong
	Tanoh Rata
	Tualang
	Keude Peureulak
	Cot Muda Itam
	Pasir Putih
	Blang Bitra
	Beusa Meuranoe



Lanjutan Tabel/*Continued Table 2.1.4*

<b>Kecamatan Subdistrict</b>	<b>Nama Desa Village Name</b>
(1)	(2)
	Seumatang Muda Itam
	Blang Balok
	Kuala Bugak
	Paya Lipah
	Cot Geulumpang
	Cot Keh
	Blang Batee
	Alue Rambong
	Matang Peulawi
8 Peureulak Timur	Buket Meuriam
	Seuneubok Punti
	Alue Bugeng
	Seuneubok Teungoh
	Seuneubok Teupin
	Alue Bu Alue Lhok
	Alue Udep
	Alue Bu Alue Nireh
	Seuneubok Paya
	Seuneubok Rawang
	Alue Tho
	Seuneubok Lapang
	Seuneubok Jalan
	Geulanggang Meurak
	Seumatang Keude
	Babah Krueng
	Kruet Lintang
	Jeungki
	Seuneubok Dalam

Lanjutan Tabel/*Continued Table 2.1.4*

<b>Kecamatan Subdistrict</b>	<b>Nama Desa Village Name</b>
(1)	(2)
	Tualang Pateng
9 Peureulak Barat	Kabu
	Beuringen
	Teumpeun
	Kebun Teumpeun
	Paya Seungat
	Tanjong Tualang
	Beusa Seberang
	Paya Gajah
	Mon Geudong
	Alue Bu Tuha
	Alue Bu Jalan
	Paya Biek
	Beusa Baroh
	Alue Bu Tunong
	Alue Bu Jalan Baroh
10 Ranto Peureulak	Beurandang
	Alue Geunteng
	Kliet
	Tampak
	Paya Palas
	Alue Batee
	Bhom Lama
	Pasi Puteh
	Alue Dua
	Buket Pala
	Punti Payong
	Seumali

Lanjutan Tabel/*Continued Table 2.1.4*

Kecamatan Subdistrict	Nama Desa Village Name
(1)	(2)
	Pertamina
	Blang Barom
	Pulo Blang
	Seuneubok Johan
	Paya Unou
	SeuneubokBaro
	Seuneubok Dalam
	Seulemak Muda
	Mata le
	Alue Udep
	Seumanah Jaya
11 Idi Rayeuk	Dama Pulo
	Gureb Blang
	Seuneubok Tutong
	Sampoimah
	Seuneubok Tuha
	Buket Langa
	Buket Juara
	Buket Pala
	Meunasah Puuk
	Keude Blang
	Bantayan Timu
	Gampong Aceh
	Keude Aceh
	Kuta Blang
	Seuneubok Bacee
	Titi Baro
	Seuneubok Teungoh (PP)

Lanjutan Tabel/*Continued Table 2.1.4*

<b>Kecamatan Subdistrict</b>	<b>Nama Desa Village Name</b>
(1)	(2)
	Seuneubok Rambong
	Tanoh Anoe
	Gampong Tanjong
	Kuala Peudawa Puntong
	Gampong Jawa
	Blang Geulumpang
	Gampong Jalan
	Buket Meulinteung
	Buket Jok
	Teupin Batee
	Alue Dua Muka S
	Tanjong Kapai
	Gampong Baro
	Kuala Idi
	Keutapang Mameh
	Ulee Blang
	Alue Dua Muka O
	Kuta Lawah
12 Peudawa	Asan Rampak
	Buket Kuta
	Blang Kuta
	Alue Batee
	Paya Bili Sa
	Blang Buket
	Kuta Baro
	Seuneubok Teungoh
	Seuneubok Peunteut
	Sama Dua

Lanjutan Tabel/*Continued Table 2.1.4*

Kecamatan Subdistrict	Nama Desa Village Name
(1)	(2)
	Gampong Keude
	Meunasah Krueng
	Paya Bili Dua
	Paya Dua
	Gampong Kuala
	Alue le Itam
	Matang Rayeuk
13 Banda Alam	Seuneubok Bayu
	Jambo Reuhat
	Blang Rambong
	Ulee Jalan
	Seuneubok Kandang
	Seuneubok Benteng
	Seuneubok Pango
	Uram Jalan
	Jalan Dua
	Panton Rayeuk T
	Panton Rayeuk A
	Panton Rayeuk B
	Panton Rayeuk M
	Buket Drien
	Paya Laman
	Seuneubok Simpang
14 Idi Tunong	Alue Lhok
	Padang Kasah
	Seuneubok Buya
	Paya Awee
	Paya Gaboh

Lanjutan Tabel/Continued Table 2.1.4

Kecamatan Subdistrict	Nama Desa Village Name
(1)	(2)
	Seuneubok Drien
	Keude Keumuneng
	Gampong Keumuneng
	Seuneubok Meureudu
	Seuneubok Punt
	Seuneubok Dalam
	Seuneubok Jalan
	Buket Teukuh
	Keumuneng Lhok
	Buket Rumiya
	Alue Kumbang M
	Alue Kumbang A
	Seuneubok Baro
	Buket Puuk
	Seuneubok Buloh
	Blang Minjei
	Blang Guci
	Bantayan Barat
	Seuneubok Teupin Panah
	Teupin Panah
15 Darul Ihsan	Seuneubok Aceh Baro
	Lhok Leumak
	Seuneubok Teungoh
	Meunasah Aroen
	Lhok Dalam
	Lhok Meureu
	Panton Meureubo
	Lhok Panjoe

Lanjutan Tabel/*Continued Table 2.1.4*

Kecamatan Subdistrict	Nama Desa Village Name
(1)	(2)
	Alue Jangat
	Meudang Ara
	Seuneubok Kulam
	Gunong Putoh
	Seuneubok Lapang
	Keude Dua
	Buket Peulawi
	Pulo Blang
16 Idi Timur	Keutapang Dua
	Matang Rayeuk (Smk)
	Meunasah Jumpa
	Lhok Asahan
	Tualang Dalam
	Seuneubok Kuyun
	Ulee Glee
	Seuneubok Barat
	Seuneubok Teungoh
	Seuneubok Timu
	Matang Bungong
	Matang Rayeuk (PP)
	Seuneubok Dalam
17 Darul Aman	Seuneubok Simpang
	Alu Lhok
	Alue Merbo
	Meunasah Keutapang
	Alue Dalam
	Dama Pulo Dua
	Alue Luddin Dua

Lanjutan Tabel/Continued Table 2.1.4

Kecamatan Subdistrict	Nama Desa Village Name
(1)	(2)
	Jungka Gajah
	Buket Rumia
	Buket Raya
	Gaseh Sayang
	Seuneubok Buloh
	Kapai Baro
	Keumuneng Sa
	Seuneubok Tuha Sa
	Alue Gadeng
	Trieng Gadeng
	Buket Kulam
	Seuneubok Teungoh
	Dama Pulo Sa
	Gampong Beunot
	Teupin Drum
	Kuala Idi Cut
	Gampong Baro
	Alue Luddin Sa
	Lhok Geulumpang
	Blang Buket
	Seuneubok Tuha Dua
	Keumuneng Dua
	Buket Tualang
	Bagok Panah Peut
	Bagok Panah Lhee
	Keumuneng Limong
	Keumuneng Lhee
	Keumuneng Peut



Lanjutan Tabel/Continued Table 2.1.4

Kecamatan Subdistrict	Nama Desa Village Name
(1)	(2)
	Grong-Grong
	Gampong Keude
	Peukan Idi Cut
	Seuneubok Baroh
	Meunasah Blang
	Seuneubok Aceh
	Matang Geutou
	Matang Pineung
	Bagok Panah sa
	Bagok Panah Dua
18 Nurussalam	Alue Siwah Serdang
	Gampong Lhee
	Seuneubok Rambong
	Gampong Jalan
	Buket Meurak
	Seuneubok Dalam
	Gampong Mesjid
	Paya Enjee
	Seuleumak Muda
	Cot Asan
	Buket Panyang
	Buket Panjou
	Matang Panyang
	Meunasah Hagu
	Matang Kuyet
	Matang Neuheun
	Teupin Pukat
	Pulo-U

Lanjutan Tabel/Continued Table 2.1.4

Kecamatan Subdistrict	Nama Desa Village Name
(1)	(2)
	Matang Seuleumak
	Bantayan
	Blang Panjou
	Seumatang Aron
	Medang Ara
	Meunasah Teungoh
	Keude Bagok Sa
	Keude Bagok Dua
	Kuala Bagok
	Asan Tanjung
	Baroh Bugeng
	Peulawi
19 Darul Falah	Tunong Bugeng
	Cempeudak
	Buket Tufah
	Tunong Ulee Gajah
	Keudondong
	Seuneubok Panton
	Buket Teumpeun
	Keude Blang
	Paya Kruep
	Tunong Paya Kreup
	Alue Siwah
20 Julok	Keumuneng
	Ladang Baro
	Seuneubok Baro
	Seuneubok Rambong
	Teupin Raya

Lanjutan Tabel/*Continued Table 2.1.4*

Kecamatan Subdistrict	Nama Desa Village Name
(1)	(2)
	Buket Panyang
	Blang Keumahang
	Buket Makmu
	Bukit Dindeng
	Lhok Rambong
	Blang Mideun
	Blang Jambee
	Paya Bakong
	Bukit Seroja
	Blang Pauh Sa
	Ulee Ateung
	Mane Rampak
	Ujong Tunong
	Paya Pasi
	Blang Gleum
	Alue Cek Doi
	Tumpok Teungoh
	Matang
	Julok Tunong
	Blang Pauh Dua
	Keude Kuta Binjei
	Ulee Tanoh
	Kuala Geulumpang
	Blang Uyok
	Ulee Blang
	Naleung
	Labuhan
	Gampong Baro

Lanjutan Tabel/Continued Table 2.1.4

Kecamatan Subdistrict	Nama Desa Village Name
(1)	(2)
	SeuMatang
	Tanjong Tok Blang
	Simpang Lhee
	Lhok Seuntang
21 Indra Makmur	Alue Ie Itam
	Seuneubok Bayu
	Blang Nisan
	Bandar Baro
	Alue Patong
	Seuneubok Cina
	Pelita Sagop Jaya
	Perkebunan Julok Rayeuk Utara
	Perkebunan Julok Rayeuk Selatan
	Jambo Balee
	Alue Ie Mirah
	Jambo Lubok
	Suka Makmur
22 Pantee Bidari	Blang Seunong
	Pante Labu
	Pante Rambong
	Alue Ie Mirah
	Seuneubok Tuha
	Seuneubok Saboh
	Buket Kareung
	Buket Bata
	Grong Grong
	Meunasah Tunong
	Matang Perlak

Lanjutan Tabel/*Continued Table 2.1.4*

Kecamatan Subdistrict	Nama Desa Village Name
(1)	(2)
	Meunasah Leubok
	Meunasah Teungoh
	Keude Baro
	Pante Panah
	Matang Pudeng
	Putoh Dua
	Matang Kruet
	Paya Deumam Sa
	Paya Deumam Lhee
	Paya Deumam Dua
	Putoh Sa
	Suka Damai
	Sah Raja
	Sijudo
23 Simpang Ulim	Matang Weng
	Alue Mulieng
	Pucok Alue Barat
	Pucok Alue Sa
	Matang Kumbang
	Titi Baroh
	Arakundo
	Alue Buloh Dua
	Matang Rayeuk
	Teupin Breuh
	Blang Nie
	Pucok Alue Dua
	Peulalu
	Alue Buloh Sa

Lanjutan Tabel/Continued Table 2.1.4

Kecamatan Subdistrict	Nama Desa Village Name
(1)	(2)
	Kuala Simpang Ulim
	Gampong Baro
	Nicach Awe
	Bantayan
	Keude Tuha
	Gampong Blang
	Lampuh Rayeuk
	Teupin Mamplam
	Matang Seupeng
24 Madat	Paya Deumam Peut
	Paya Naden
	Tanjung Ara
	Tanjung Minjei
	Seuneubok Pidie
	Rambong Lop
	Matang Jrok
	Matang Nibong
	Madat
	Abeuk Geulanteu
	Matang Keupula Sa
	Ulee Ateung
	Blang Andam
	Bintah
	Blang Awe
	Pante Merbo
	Lueng Sa
	Matang Keupula Lhee
	Matang Keupula Dua

Lanjutan Tabel/*Continued Table 2.1.4*

<b>Kecamatan Subdistrict</b>	<b>Nama Desa Village Name</b>
(1)	(2)
	Blang Ubit
	Lueng Peut
	Lueng Dua
	Matang Guru
	Pante Bayam
	Meunasah Tingkeum
	Meunasah Asan

Sumber/*Source*: Bagian Pemerintahan SEKDA Kabupaten Aceh Timur / *The Regional Administration Division of the Regional Government of East Aceh Regency*

## 2.2 DEWAN PERWAKILAN RAKYAT DAERAH THE REGIONAL HOUSE OF REPRESENTATIVE

**Tabel** 2.2.1 **Jumlah Anggota Dewa Perwakilan Rakyat Daerah Menurut Partai Politik dan Jenis Kelamin, Desember 2021**  
**Table** 2.2.1 **Number of Regional House of Representatives's Mambers by Polotical Parties and Sex, December 2021**

Partai Politik <i>Political Parties</i>	Jenis Kelamin / Sex		Jumlah <i>Total</i>
	Laki-laki <i>Male</i>	Perempuan <i>Female</i>	
(1)	(2)	(3)	(4)
1 Partai Aceh	14	2	16
2 Partal Gerindra	5	-	5
3 Partai Nasedem	5	-	5
4 Partai Nasional Aceh	3	-	3
5 Partai Demokrat	2	1	3
6 Partai Daerah Aceh	2	-	2
7 Partai Golkar	2	-	2
8 Partai Persatuan Pembangunan	2	-	2
9 Partai Keadilan Sejahtera	2	-	2
<b>Aceh Timur</b>	<b>37</b>	<b>3</b>	<b>40</b>

Sumber/Source: Sekretariat DPRK Aceh Timur / Secretary Of Aceh Timur's Parleментарy



**Tabel**  
**Table** 2.2.2

**Komisi dan Nama Pimpinan Komisi Dewan Perwakilan Rakyat Daerah, Desember 2021**  
**Comition and Name Of Leader Comition Regional House of Representatives's Mambers by Polotical Parties and Sex, December 2021**

<b>Komisi Comition</b>	<b>Nama Pimpinan Leader Name</b>
(1)	(2)
Ketua	Fattah Fikri
Wakil Ketua I	Muhammad Nur, S.Pd.i, MH
Wakil Ketua II	Tgk. Muhammad Adam, S.Sos.i
A (Pemerintahan)	
B (Perekonomian)	Azhari
C (Keuangan dan Pembangunan)	Suardi, S.Hi
D (Kesejahteraan Rakyat)	Mariana
E (Keistimewaan Aceh)	Edi Darmansyah, SH

Sumber/Source: Sekretariat DPRK Aceh Timur / Secretary Of Aceh Timur's Parleментарy

**Tabel**  
**Table 2.2.3****Nama, Pendidikan, Umur dan Asal Partai Anggota Dewa  
Perwakilan Rakyat Daerah Aceh Timur, Desember 2021**  
**Nama, Education, Age and Regional House of  
Representatives's, December 2021**

	<b>Nama Name</b>	<b>Pendidikan Educational</b>	<b>Umur Age</b>	<b>Partai Parties</b>
	(1)	(2)	(3)	(4)
1	Muhammad Daud	SMA	11/06/1969	Partai Aceh
2	Muhammad Nur, S.Pd.i, MH	S2	07/05/1972	Partai Gerindra
3	Muhammad Adam, S.Sos.i	S1	04/03/1973	Partai Nasdem
4	Fattah Fikri	SMA	07/11/1973	Partai Aceh
5	Tarmizi	SMA	08/10/1976	Partai Aceh
6	Usman, S.IP	S1	05/07/1984	Partai Aceh
7	Ibrahim, SH	S1	02/03/1980	Partai Aceh
8	M. Yahya Ys	SMA	05/05/1975	Partai Aceh
9	Nurul A'la, Amd. Keb	D3	17/02/1993	Partai Aceh
10	Ihsani	MAN	07/01/1989	Partai Aceh
11	Azhari	SMA	05/12/1980	Partai Aceh
12	Irwanda	SMA	01/08/1990	Partai Aceh
13	Muhammad (Amad Leumbeng)	SMA	20/6/1985	Partai Aceh
14	Junaidi	SMA	02/02/1977	Partai Aceh
15	Kasat Arina	SMA	18/8/1982	Partai Aceh
16	Marzuki Ajad, S.Pd.i	S1	08/05/1970	Partai Aceh
17	Mariana	SMA	06/10/1967	Partai Aceh
18	Suriadi, S.Hi	S1	18/6/1989	Partai Aceh
19	Tgk. Mudawali Ibrahim, S.Ag	S1	25/18/1975	PPP
20	Junaidi, A.Md	D3	26/6/1984	PPP
21	Muhammad Abdul Samad, SH, MH	S2	21/12/1978	Partai Gerindra
22	Hamdani A. Gani, SH	S1	19/10/1971	Partai Gerindra
23	Fachrul Rizal	SMA	16/12/1981	Partai Gerindra
24	Edi Darmansyah, SH	S1	29/9/1972	Partai Gerindra
25	H. Tarmizi Daud	SMA	24/8/1972	Partai Gerindra
26	Sartiman	SMA	02/03/1971	Partai Gerindra
27	Suyanto, AMk	D3	11/12/1978	Partai Nasdem

Lanjutan Tabel/*Continued Table 2.2.3*

	<b>Nama Name</b>	<b>Pendidikan Educational</b>	<b>Umur Age</b>	<b>Partai Parties</b>
	(1)	(2)	(3)	(4)
28	Zulfadli	SMA	23/6/1994	Partai Nasdem
29	Salahuddin, SE	S1	12/11/1966	PNA
30	H. Samsul Bahri Hasan	SMA	31/12/1953	Partai Golkar
31	Nawawi, Amd	D3	05/01/1972	PKS
32	Sahrul AG	SMA	10/05/1965	PKS
33	Asnawi	SMA	10/02/1975	PNA
34	Tgk. Iskandar, S.Pd	S1	11/05/1981	PNA
35	Dedi Syahputra	SMA	13/9/1981	Partai Golkar
36	Elma Zalmi	SMA	07/05/1985	Partai Demokrat
37	Rasyidin	SMA	04/07/1976	Partai Demokrat
38	Rusli Ismail, SH	S1	07/08/1973	Partai Daerah Aceh
39	Firdaus	MAN	22/2/1988	Partai Demokrat
40	Salman, ST	S1	05/04/1970	Partai Daerah Aceh

Sumber/*Source*: Sekretariat DPRK Aceh Timur / *Secretary Of Aceh Timur's Parliamentary*

**Tabel**  
**Table** 2.2.4**Jumlah Sidang/Rapat DPRD Menurut jenisnya, 2016 - 2020\***  
**Number of Parliament Meetings by Kinds of Meetings, 2016 - 2020**

	<b>Nama Name</b>	<b>2016</b>	<b>2017</b>	<b>2018</b>	<b>2019</b>	<b>2020</b>
	(1)	(2)	(3)	(4)	(5)	(6)
1	Paripurna Terbuka / <i>Open Plenary</i>	28	21	14	16	22
2	Paripurna Istimuwa / <i>Especial Pleanary</i>	2	2	2	4	0
3	Paripurna Khusus / <i>Special Pleanary</i>	7	5	3	4	10
4	Panitia Musyawarah / <i>Discussion Committe</i>	23	11	13	9	12
5	Panitia Anggaran / <i>Budget Committe</i>	11	6	5	9	9
6	Rapat Fraksi / <i>Faction Meetings</i>	20	23	14	10	13
7	Rapat Komisi / <i>Committees Meeting</i>	48	50	60	50	45
8	Panitia Khusus / <i>Special Committee</i>	6	5	10	0	2
9	Rapat Tim Kunjungan Kerja / <i>Team Meetings Of Visiting Work</i>	4	4	4	4	4
<b>Aceh Timur</b>		<b>149</b>	<b>127</b>	<b>125</b>	<b>106</b>	<b>117</b>

Catatan/Note: Data tahun 2021 belum tersedia/Data for 2021 is not available

Sumber/Source: Sekretariat DPRK Aceh Timur / Secretary Of Aceh Timur's Parleментарy

**Tabel**  
**Table 2.2.5****Jumlah Keputusan DPRD Menurut Jenis, 2017 - 2021**  
**Number of Parliament Decisions by Kinds of Decisions, 2017 - 2021**

	<b>Nama Name</b>	<b>2017</b>	<b>2018</b>	<b>2019</b>	<b>2020</b>	<b>2021</b>
	(1)	(2)	(3)	(4)	(5)	(6)
1	Peraturan Daerah / <i>Local Regulation</i>	11	0	0	8	6
2	Keputusan DPRD / <i>Parlement Regulation</i>	13	8	9	8	12
3	Pernyataan / <i>Special Plenary</i>	0	0	0	0	0
4	Pernyataan Pendapat / <i>Declaration Opinion</i>	0	0	0	0	0
5	Kesimpulan Pendapat / <i>Calculation Opinion</i>	0	0	0	0	0
6	Keputusan pimpinan / <i>Chairman Decision</i>	36	26	10	11	14
7	Resousi / <i>Resolution</i>	0	0	0	0	0
8	Memorandum / <i>Memorandum</i>	0	0	0	0	0
	<b>Aceh Timur</b>	<b>60</b>	<b>34</b>	<b>19</b>	<b>27</b>	<b>32</b>

Sumber/Source: Sekretariat DPRK Aceh Timur / *Secretary Of Aceh Timur's Parliamentary*

## 2.3 SUMBER DAYA MANUSIA HUMAN RESOURCES

**Tabel** 2.3.1 **Jumlah Pegawai Negeri Sipil Menurut Jabatan dan Jenis Kelamin, 2021**  
**Table** 2.3.1 **Number of Civil Servants by Occupation and Sex, 2021**

<b>Jabatan Occupation</b>	<b>Laki-laki Male</b>	<b>Perempuan Female</b>	<b>Jumlah Total</b>
(1)	(2)	(3)	(4)
Fungsional Tertentu <i>Specific Functional</i>	833	2547	3380
Fungsional Umum <i>Staf General Functional</i>	1665	1826	3491
Struktural/ <i>Structural</i>	528	267	795
Eselon V/ <i>5th Echelon</i>	0	0	0
Eselon IV/ <i>4th Echelon</i>	328	233	561
Eselon III/ <i>3rd Echelon</i>	166	30	196
Eselon II/ <i>2nd Echelon</i>	3	34	37
Eselon I/ <i>1st Echelon</i>	1	0	1
<b>Aceh Timur</b>	<b>3524</b>	<b>4937</b>	<b>8461</b>

**Tabel**  
**Table** 2.3.2

**Jumlah Pegawai Negeri Sipil Menurut Tingkat Pendidikan dan Jenis Kelamin, 2021**  
**Number of Civil Servants by Educational Level and Sex, 2021**

<b>Tingkat Pendidikan</b> <i>Educational Level</i>	<b>Laki-laki</b> <i>Male</i>	<b>Perempuan</b> <i>Female</i>	<b>Jumlah</b> <i>Total</i>
(1)	(2)	(3)	(4)
Sampai dengan SD <i>Up to Primary School</i>	47	16	63
SMP/Sederajat <i>General Vocational Junior High School</i>	74	16	90
SMA/Sederajat <i>General/Vocational Senior High School</i>	1156	752	1908
Diploma I, II/Akta I, II <i>Diploma I, II/Akta I, II</i>	40	102	142
Diploma III/Akta III/Sarjana Muda <i>Diploma III/Akta III/Bachelor</i>	156	1034	1190
Tingkat Sarjana/Doktor/Ph.D <i>University Graduates</i>	1531	2742	4273
<b>Aceh Timur</b>	<b>3004</b>	<b>4662</b>	<b>7666</b>

Sumber/Source: Badan Kepegawaian dan Sumber daya Manusia Kabupaten Aceh Timur / East Aceh Regency Human Resources and Human Resources Agency

**Tabel**  
**Table** 2.3.3

**Jumlah Pegawai Negeri Sipil Menurut Tingkat  
Kepangkatan dan Jenis Kelamin, 2021**  
*Number of Civil Servants by Hierarchy and Sex, 2021*

Pangkat/Golongan/Ruang <i>Hierarchy</i>	Laki-laki <i>Male</i>	Perempuan <i>Female</i>	Jumlah <i>Total</i>
(1)	(2)	(3)	(4)
1. I/A (Juru Muda)	3	0	3
2. I/B (Juru Muda Tingkat I)	10	1	11
3. I/C (Juru)	33	3	36
4. I/D (Juru Tingkat I)	55	9	64
<b>Golongan I/Range I</b>	<b>101</b>	<b>13</b>	<b>114</b>
5. II/A (Pengatur Muda)	111	52	163
6. II/B (Pengatur Muda Tingkat I)	195	177	372
7. II/C (Pengatur)	408	665	1073
8. II/D (Pengatur Tingkat I)	385	229	614
<b>Golongan II/Range II</b>	<b>1099</b>	<b>1123</b>	<b>2222</b>
9. III/A (Penata Muda)	204	337	541
10. III/B (Penata Muda Tingkat I)	356	735	1091
11. III/C (Penata)	320	703	1023
12. III/D (Penata Tingkat I)	426	870	1296
<b>Golongan III/Range III</b>	<b>1306</b>	<b>2645</b>	<b>3951</b>
IV/A (Pembina Muda)	286	382	668
IV/B (Pembina Muda Tingkat I)	210	474	684
IV/C (Pembina)	21	5	26
IV/D (Pembina Tingkat I)	1	0	1
<b>Golongan IV/Range IV</b>	<b>518</b>	<b>861</b>	<b>1379</b>
<b>Aceh Timur</b>	<b>3024</b>	<b>4642</b>	<b>7666</b>

Sumber/Source: Badan Kepegawaian dan Sumber daya Manusia Kabupaten Aceh Timur / East Aceh Regency Human Resources and Human Resources Agency



**Tabel**  
**Table 2.3.4****Jumlah Pegawai Negeri Sipil Menurut Dinas / Instansi dan Jenis Kelamin, 2021**  
**Number of Civil Servants by Service / Agency and Gender, 2021**

Dinas / Instansi Pemerintahan Government Service / Agency		Jenis Kelamin / Sex		
		Laki-laki Male	Perempuan Female	Jumlah Total
(1)	(2)	(3)	(4)	
1 Sekretariat Daerah	99	37	136	
2 Sekretariat DPRK	25	13	38	
3 Sekretariat Baitul Mal	5	3	8	
4 Sekretariat Majelis Adat Aceh	6	3	9	
5 Sekretariat Majelis Pendidikan Aceh	5	3	8	
6 Sekretariat Majelis Permusyawaratan Ulama	5	3	8	
8 Inspektorat	30	21	51	
9 Pemerintahan Kecamatan	498	201	699	
<b>Badan:</b>				
1 Badan Perencanaan Pembangunan Daerah	28	24	52	
2 Badan Kepegawaian, Pengembangan dan Sumber Daya Manusia	60	72	132	
3 Badan Pengelolaan Keuangan Daerah	74	51	128	
4 Badan Kesatuan Bangsa dan Politik	18	7	25	
5 Badan Penanggulangan Bencana Daerah	65	6	71	
<b>Dinas:</b>				
1 Dinas Pendidikan dan Kebudayaan	888	2155	3043	
2 Dinas Pendidikan Dayah	15	7	22	
3 Dinas Kesehatan	308	1322	1630	
4 Dinas Tanaman Pangan dan Hortikultura	37	30	67	
5 Dinas Perkebunan dan Peternakan	51	30	81	
6 Dinas Ketahanan Pangan dan Penyuluhan	108	100	208	
7 Dinas Perikanan	29	12	41	
8 Dinas Pekerjaan Umum dan Perumahan Rakyat	138	31	169	
9 Dinas Perhubungan	28	8	36	
10 Dinas Perindustrian, Tenaga Kerja dan Transmigrasi	19	11	30	
11 Dinas Sosial	12	10	22	

Lanjutan Tabel/Continued Table 2.3.4

	Dinas / Instansi Pemerintahan Government Service / Agency	Jenis Kelamin / Sex		
		Laki-laki Male	Perempuan Female	Jumlah Total
	(1)	(2)	(3)	(4)
12	Dinas Syariat Islam	20	12	32
13	Dinas Kependudukan dan Pencatatan Sipil	23	10	33
14	Dinas Komunikasi dan Informatika	18	6	24
15	Dinas Pariwisata, Pemuda dan Olahraga	23	4	27
16	Dinas Perpustakaan dan Kearsipan	14	33	47
17	Dinas Pertanahan	17	9	26
18	Dinas Penanaman Modal dan Pelayanan Perizinan Terpadu	21	11	32
19	Dinas Pemberdayaan Masyarakat dan Gampong	24	20	44
20	Dinas Lingkungan Hidup	90	16	106
21	Dinas Pemberdayaan Perempuan, Perlindungan Anak dan Keluarga Berencana	12	20	32
22	Dinas Perdagangan, Koperasi dan Usaha Kecil Menengah	21	16	37
<b>Instansi dan lainnya:</b>				
1	RSUD dr.Zubir Mahmud Idi	58	122	180
2	RSU Sultan Abdul Aziz Syah, Peureulak	31	84	115
3	Satuan Polisi Pamong Praja dan Wilayahul Hisbah	104	3	107
4	Komisi Pemilihan Umum (KPU)			
5	Pegawai DPB BKPSDM			
6	Pegawai Pindah Msauk Aceh Timur	10	9	19
<b>Aceh Timur</b>		<b>3037</b>	<b>4535</b>	<b>7575</b>

Sumber/Source: Badan Kepegawaian dan Sumber daya Manusia Kabupaten Aceh Timur / East Aceh Regency Human Resources and Human Resources Agency

**Tabel**  
**Table 2.3.5****Jumlah Pegawai Negeri Sipil Menurut Dinas / Instansi dan Pendidikan Tertinggi, 2021**  
**Number of Civil Servants According to the Highest Office/ Agency and Education, 2021**

Dinas / Instansi Pemerintahan Government Service / Agency		Pendidikan Terakhir Educational Attainment				
		SD	SMP	SMA	DI	DI II
(1)		(2)	(3)	(4)	(5)	(6)
1	Sekretariat Daerah	0	5	69	0	0
2	Sekretariat DPRK	0	1	24	0	0
3	Sekretariat Baitul Mal	0	0	5	0	0
4	Sekretariat Majelis Adat Aceh	0	0	3	0	0
5	Sekretariat Majelis Pendidikan Aceh	0	0	3	0	0
6	Sekretariat Majelis Permusyawaratan Ulama	0	0	3	0	0
7	Inspektorat	0	0	7	0	1
8	Pemerintahan Kecamatan	0	133	379	0	0
<b>Badan:</b>						
1	Badan Perencanaan Pembangunan Daerah	0	1	24	0	0
2	Badan Kepegawaian, Pengembangan dan Sumber Daya Manusia	0	1	24	0	2
3	Badan Pengelolaan Keuangan Daerah	0	1	77	0	0
4	Badan Kesatuan Bangsa dan Politik	0	0	12	0	0
5	Badan Penanggulangan Bencana Daerah	0	2	51	0	0
<b>Dinas</b>						
1	Dinas Pendidikan dan Kebudayaan	3	48	910	0	27
2	Dinas Pendidikan Dayah	0	0	9	0	0
3	Dinas Kesehatan	0	35	341	0	41
4	Dinas Tanaman Pangan dan Hortikultura	0	3	30	0	0
5	Dinas Perkebunan dan Peternakan	0	4	42	0	0
6	Dinas Ketahanan Pangan dan Penyuluhan	0	6	108	0	0
7	Dinas Perikanan	0	1	21	0	0
8	Dinas Pekerjaan Umum dan Perumahan Rakyat	0	15	96	0	0
9	Dinas Perhubungan	0	3	17	0	0
10	Dinas Perindustrian, Tenaga Kerja dan Transmigrasi	0	0	9	0	0

Lanjutan Tabel/Continued Table 2.3.5

Dinas / Instansi Pemerintahan Government Service / Agency		Pendidikan Terakhir Educational Attainment				
		SD	SMP	SMA	DI	D II
(1)		(2)	(3)	(4)	(5)	(6)
11	Dinas Sosial	1	1	8	-	1
12	Dinas Syariat Islam	-	2	7	-	-
13	Dinas Kependudukan dan Pencatatan Sipil	-	-	17	-	-
14	Dinas Komunikasi dan Informatika	-	-	5	-	-
15	Dinas Pariwisata, Pemuda dan Olahraga	1	-	6	-	-
16	Dinas Perpustakaan dan Kearsipan	-	-	20	-	-
17	Dinas Pertanahan	-	-	7	-	-
18	Dinas Penanaman Modal dan Pelayanan Perizinan Terpadu	-	-	8	-	-
19	Dinas Pemberdayaan Masyarakat dan Gampong	-	-	14	-	-
20	Dinas Lingkungan Hidup	7	12	56	-	-
21	Dinas Pemberdayaan Perempuan, Perlindungan Anak dan Keluarga Berencana	-	-	14	1	-
22	Dinas Perdagangan, Koperasi dan Usaha Kecil Menengah	2	1	13	-	-
<b>Instansi dan lainnya</b>		-	-	-	-	-
1	RSUD dr.Zubir Mahmud Idi	2	1	16	-	-
2	RSU Sultan Abdul Aziz Syah, Peureulak	1	1	16	1	-
3	Satuan Polisi Pamong Praja dan Wilayahul Hisbah	2	3	77	-	-
4	Komisi Pemilihan Umum (KPU)	-	-	7	-	-
5	Pegawai DPB BKPSDM	-	-	-	-	-
6	Pegawai Pindah Masuk Aceh Timur	-	-	-	-	-
<b>Aceh Timur</b>		<b>90</b>	<b>156</b>	<b>2394</b>	<b>19</b>	<b>287</b>

Sumber/Source: Badan Kepegawaian dan Sumber daya Manusia Kabupaten Aceh Timur / East Aceh Regency Human Resources and Human Resources Agency

Lanjutan Tabel/*Continued Table 2.3.5*

Dinas / Instansi Pemerintahan <i>Government Service / Agency</i>		Pendidikan Terakhir <i>Educational Attainment</i>				
		D III	D IV	S1	S2	S3
(1)		(2)	(3)	(4)	(5)	(6)
1	Sekretariat Daerah	1	0	7	13	0
2	Sekretariat DPRK	0	0	12	1	0
3	Sekretariat Baitul Mal	0	0	3	0	0
4	Sekretariat Majelis Adat Aceh	1	0	5	0	0
5	Sekretariat Majelis Pendidikan Aceh	1	0	4	0	0
6	Sekretariat Majelis Permusyawaratan Ulama	0	0	5	0	0
7	Inspektorat	0	0	43	0	0
8	Pemerintahan Kecamatan	42	0	140	4	0
<b>BADAN:</b>						
1	Badan Perencanaan Pembangunan Daerah	3	0	23	1	0
2	Badan Kepegawaian, Pengembangan dan Sumber Daya Manusia	14	0	82	7	0
3	Badan Pengelolaan Keuangan Daerah	4	0	40	6	0
4	Badan Kesatuan Bangsa dan Politik	0	0	12	1	0
5	Badan Penanggulangan Bencana Daerah	2	0	13	3	0
<b>Dinas</b>						
1	Dinas Pendidikan dan Kebudayaan	135	0	1897	15	0
2	Dinas Pendidikan Dayah	3	0	9	1	0
3	Dinas Kesehatan	721	0	485	5	0
4	Dinas Tanaman Pangan dan Hortikultura	3	0	30	2	0
5	Dinas Perkebunan dan Peternakan	1	0	34	0	0
6	Dinas Ketahanan Pangan dan Penyuluhan	11	0	83	0	0
7	Dinas Perikanan	0	0	18	1	0
8	Dinas Pekerjaan Umum dan Perumahan Rakyat	10	0	48	0	0

Lanjutan Tabel/Continued Table 2.3.5

Dinas / Instansi Pemerintahan Government Service / Agency		Pendidikan Terakhir Educational Attainment				
		D III	D IV	S1	S2	S3
(1)	(2)	(3)	(4)	(5)	(6)	
9 Dinas Perhubungan	1	0	14	1	0	
10 Dinas Perindustrian, Tenaga Kerja dan Transmigrasi	4	0	17	0	0	
11 Dinas Sosial	0	0	14	0	0	
12 Dinas Syariat Islam	1	0	19	0	0	
13 Dinas Kependudukan dan Pencatatan Sipil	3	0	15	1	0	
14 Dinas Komunikasi dan Informatika	0	0	12	1	0	
15 Dinas Pariwisata, Pemuda dan Olahraga	2	0	12	3	0	
16 Dinas Perpustakaan dan Kearsipan	4	0	21	0	0	
17 Dinas Pertanahan	2	0	15	1	0	
18 Dinas Penanaman Modal dan Pelayanan Perizinan Terpadu	0	0	19	1	0	
19 Dinas Pemberdayaan Masyarakat dan Gampong	3	0	23	0	0	
20 Dinas Lingkungan Hidup	5	0	28	0	0	
21 Dinas Pemberdayaan Parempuan, Perlindungan Anak dan Keluarga Berencana	1	0	14	0	0	
22 Dinas Perdagangan, Koperasi dan Usaha Kecil Menengah	5	0	15	0	0	
<b>Instansi dan lainnya</b>						
1 RSUD dr.Zubir Mahmud Idi	42	0	93	5	0	
2 RSU Sultan Abdul Aziz Syah, Peureulak	23	0	65	4	0	
3 Satuan Polisi Pamong Praja dan Wilayahat Hisbah	3	14	0	0	0	
4 Komisi Pemilihan Umum (KPU)						
5 Pegawai DPB BKPSDM						
6 Pegawai Pindah Masuk Aceh Timur						
<b>Aceh Timur</b>	<b>1051</b>	<b>14</b>	<b>3389</b>	<b>77</b>	<b>0</b>	

Sumber/Source: Badan Kepegawaian dan Sumber daya Manusia Kabupaten Aceh Timur / East Aceh Regency Human Resources and Human Resources Agency

**Tabel** 2.3.6  
**Table**

**Jumlah Pegawai Negeri Sipil Daerah Kantor Camat, 2021**  
**Number of District Civil Servants Sub-district office,**  
**2021**

Kecamatan Subdistrict	Golongan/Hierarchy				Jumlah Total
	I	II	III	IV	
(1)	(2)	(3)	(4)	(5)	(6)
1 Serba Jadi	6	12	3	2	23
2 Simpang Jernih	0	11	5	2	18
3 Peunaron	0	6	5	1	12
4 Birem Bayeun	1	28	15	1	45
5 Rantau Selamat	1	15	12	2	30
6 Sungai Raya	0	7	10	1	18
7 Peureulak	0	20	30	2	52
8 Peureulak Timur	1	27	9	2	39
9 Peureulak Barat	1	9	13	2	25
10 Ranto Peureulak	0	11	7	1	19
11 Idi Rayeuk	2	18	11	1	32
12 Peudawa	0	7	12	1	20
13 Banda Alam	4	14	8	1	27
14 Idi Tunong	1	19	8	1	29
15 Darul Ihsan	4	13	7	1	25
16 Idi Timur	0	17	7	2	26
17 Darul Aman	3	37	8	2	50
18 Nurussalam	1	27	12	2	42
19 Darul Falah	2	14	5	1	22
20 Julok	2	26	10	1	39
21 Indra Makmur	0	16	6	2	24
22 Pantee bidari	5	20	12	1	38
23 Simpang Ulim	4	20	12	2	38
24 Madat	3	23	10	2	38
<b>Aceh Timur</b>	<b>41</b>	<b>417</b>	<b>237</b>	<b>36</b>	<b>731</b>

Sumber/Source: Badan Kepegawaian dan Sumber daya Manusia Kabupaten Aceh Timur / East Aceh Regency Human Resources and Human Resources Agency

## 2.4 KEUANGAN DAERAH LOCAL FINANCE

**Tabel** 2.4.1 **Laporan Realisasi Anggaran Pemerintah Kabupaten Aceh Timur, 2020\***  
**Table** 2.4.1 **East Aceh District Government Budget Realization Report, 2020\***

Uraian	Anggaran	Realisasi
(1)	(2)	(3)
PENDAPATAN	1 871 801 157 380,00	1 827 172 559 925,22
PENDAPATAN ASLI DAERAH	210 849 923 018,00	198 202 802 576,22
Pendapatan Pajak Daerah	14 041 700 000,00	11 814 154 294,00
Hasil Retribusi Daerah	1 451 000 000,00	897 532 836,00
Hasil Pengelolaan Kekayaan Daerah yang Dipisahkan	2 200 000 000,00	1 979 206 936,00
Lain-lain Pendapatan Asli Daerah yang Sah	193 157 223 018,00	183 511 908 510,22
PENDAPATAN TRANSFER	1 619 987 095 362,00	1 593 653 193 367,00
Pendapatan Transfer Pemerintah Pusat	1 006 789 681 118,00	987 876 232 083,00
Pendapatan Transfer Pemerintah Daerah Lainnya	53 907 160 228,00	50 958 851 523,00
Bantuan Keuangan	559 290 254 016,00	554 818 109 761,00
LAIN-LAIN PENDAPATAN DAERAH YANG SAH	40 964 139 000,00	35 316 563 982,00
Pendapatan Hibah	11 492 989 000,00	5 845 413 982,00
Pendapatan Lainnya	29 471 150 000,00	29 471 150 000,00
BELANJA	1 425 985 217 675,37	1 291 966 148 374,93
BELANJA OPERASI	1 119 761 898 352,67	1 036 950 539 541,49
Belanja Pegawai	805 451 049 605,67	764 275 327 755,91
Belanja Barang dan Jasa	309 050 748 747,00	268 072 408 285,58
Belanja Bunga	10 000 000,00	0,00
Belanja Hibah	4 850 100 000,00	4 205 008 500,00
Belanja Bantuan Sosial	400 000 000,00	397 795 000,00
BELANJA MODAL	279 477 926 644,00	234 206 935 306,44
Belanja Modal Tanah	8 721 900 000,00	8 712 980 800,00
Belanja Modal Peralatan dan Mesin	39 090 964 209,00	34 579 381 417,00
Belanja Modal Gedung dan Bangunan	42 662 058 295,46	39 309 848 072,00
Belanja Modal Jalan, Irigasi, dan Jaringan	159 286 139 213,54	125 875 287 761,00



Lanjutan Tabel/*Continued Table 2.4.1*

Uraian	Anggaran	Realisasi
(1)	(2)	(3)
Belanja Modal Aset Tetap Lainnya	29 716 864 926,00	25 729 437 256,44
BELANJA TAK TERDUGA	26 745 392 678,70	20 808 673 527,00
TRANSFER	498 701 542 500,00	498 168 523 100,00
TRANSFER BAGI HASIL PENDAPATAN	1 540 470 000,00	1 540 470 000,00
Transfer Bagi Hasil Pajak Daerah	1 408 770 000,00	1 408 770 000,00
Transfer Bagi Hasil Pendapatan Lainnya	131 700 000,00	131 700 000,00
TRANSFER BANTUAN KEUANGAN	497 161 072 500,00	496 628 053 100,00
Transfer Bantuan Keuangan ke Desa	496 486 037 000,00	496 486 037 000,00
Transfer Bantuan Keuangan Lainnya	675 035 500,00	142 016 100,00
SURPLUS/(DEFISIT)	(52 885 602 795,37)	37 037 888 450,29
PEMBIAYAAN		
PENERIMAAN PEMBIAYAAN	52 885 602 795,37	52 885 602 795,37
Penggunaan SILPA	52 885 602 795,37	52 885 602 795,37
PEMBIAYAAN NETTO	52 885 602 795,37	52 885 602 795,37
SISA LEBIH PEMBIAYAAN ANGGARAN	0,00	89 923 491 245,66

Catatan/Note: Data tahun 2021 belum tersedia/*Data for 2021 is not available*

Sumber/Source: BPKD Kabupaten Aceh Timur / *Financial Management and Wealth Regional of Aceh Timur Regency*

**Tabel**  
**Table** 2.4.2**Data Alokasi Dana Gampong Kabupaten Aceh Timur, 2021**  
**Data on Allocation of Village Funds in East Aceh Regency, 2021**

Nama Desa	Anggaran (Rp)		
	APBN	APBK	Jumlah
(1)	(2)	(3)	(4)
<b>KECAMATAN SERBAJADI</b>	<b>15 831 263 000</b>	<b>3 060 269 500</b>	<b>18 891 532 500</b>
Lokop	673 946 000	164 976 400	838 922 400
Terujak	1 099 220 000	194 489 400	1 293 709 400
Tualang	782 405 000	166 740 100	949 145 100
Leles	745 221 000	165 792 500	911 013 500
Ujung Karang	685 382 000	158 145 800	843 527 800
Nalon	1 042 840 000	190 551 800	1 233 391 800
Jering	1 079 124 000	191 671 800	1 270 795 800
Loot	891 805 000	177 627 200	1 069 432 200
Sekualan	1 066 772 000	190 404 500	1 257 176 500
Sunti	1 019 943 000	187 576 200	1 207 519 200
Umah Taring	954 823 000	179 051 900	1 133 874 900
Bunin	861 332 000	172 219 500	1 033 551 500
Sembuang	1 027 609 000	186 363 400	1 213 972 400
Seuleumak	873 293 000	174 249 000	1 047 542 000
Mesir	986 772 000	183 308 500	1 170 080 500
Rampah	1 151 077 000	197 768 200	1 348 845 200
Arul Durin	889 699 000	179 333 300	1 069 032 300
<b>KECAMATAN SIMPANG JERNIH</b>	<b>7 400 056 000</b>	<b>1 430 569 700</b>	<b>8 830 625 700</b>
Simpang Jernih	866 199 000	176 515 900	1 042 714 900
Batu Sumbang	902 037 000	178 510 700	1 080 547 700
Pante Kera	1 184 213 000	177 742 700	1 361 955 700
Rantau Panjang	747 827 000	169 309 500	917 136 500
Melidi	1 218 026 000	210 538 900	1 428 564 900
Tampur Paloh	1 100 835 000	197 836 500	1 298 671 500
Tampur Boor	661 885 000	156 565 800	818 450 800
Hti Rantau Naro	719 034 000	163 549 700	882 583 700

Lanjutan Tabel/*Continued Table 2.4.2*

Nama Desa	Anggaran (Rp)		
	APBN	APBK	Jumlah
(1)	(2)	(3)	(4)
<b>KECAMATAN PEUNARON</b>	<b>4 131 424 000</b>	<b>871 240 500</b>	<b>5 002 664 500</b>
Arul Pinang	979 822 000	194 569 800	1 174 391 800
Peunaron Baru	890 148 000	178 366 100	1 068 514 100
Peunaron Lama	727 004 000	165 981 200	892 985 200
Bukit Tiga	796 708 000	167 127 600	963 835 600
Sri Mulya	737 742 000	165 195 800	902 937 800
<b>KECAMATAN BIREM BAYEUN</b>	<b>19 619 169 000</b>	<b>4 396 541 000</b>	<b>24 015 710 000</b>
Jambo Labu	779 964 000	166 300 200	946 264 200
Alue Canang	797 983 000	164 972 500	962 955 500
Alue Drien	691 929 000	161 368 800	853 297 800
Buket Tiga	761 539 000	161 131 100	922 670 100
Benteng	670 996 000	157 324 400	828 320 400
Afdeling li Bukit	640 386 000	154 903 900	795 289 900
Keumuneng Hulu	670 161 000	158 852 200	829 013 200
Peutow	678 584 000	158 779 100	837 363 100
Alue Buloh	667 339 000	157 761 100	825 100 100
Alue Teh	794 919 000	168 567 900	963 486 900
Paya Rambong	645 825 000	154 282 500	800 107 500
Alue Gadeng Sa	637 780 000	154 982 600	792 762 600
Paya Tampah	685 611 000	160 408 900	846 019 900
Paya Bili Dua	794 108 000	168 265 400	962 373 400
Paya Bili Sa	669 021 000	160 079 400	829 100 400
Paya Peulawi	733 790 000	168 550 400	902 340 400
Keude Birem	755 753 000	162 750 600	918 503 600
Bayeun	811 102 000	168 669 200	979 771 200
Aramiyah	782 608 000	167 860 300	950 468 300
Blang Tualang	723 773 000	162 056 200	885 829 200

Lanjutan Tabel/*Continued Table 2.4.2*

Nama Desa	Anggaran (Rp)		
	APBN	APBK	Jumlah
(1)	(2)	(3)	(4)
Buket Seuleumak	760 092 000	169 612 700	929 704 700
Birem Rayeuk	891 294 000	182 876 100	1 074 170 100
Alue Gadeng Gp	710 023 000	162 791 100	872 814 100
Alue Gadeng li	658 114 000	156 419 500	814 533 500
Alue Sentang	820 278 000	172 728 100	993 006 100
Merbou Dua	633 064 000	154 412 700	787 476 700
Alue Nyamuk	753 133 000	159 834 100	912 967 100
<b>KECAMATAN RANTAU SELAMAT</b>	<b>10 550 348 000</b>	<b>2 339 334 500</b>	<b>12 889 682 500</b>
Bayeun	934 344 000	190 508 800	1 124 852 800
Rantau Panjang	975 137 000	194 366 900	1 169 503 900
Alue Raya	837 178 000	170 936 400	1 008 114 400
Alue Kumba	703 674 000	163 636 600	867 310 600
Seuneubok Dalam	711 675 000	164 404 700	876 079 700
Alue Seuleumak	626 329 000	152 768 400	779 097 400
Sarah Kayee	646 640 000	155 462 000	802 102 000
Damar Siput	646 358 000	154 479 300	800 837 300
Simpang Peut	637 676 000	154 133 800	791 809 800
Simpang Aneuh	743 869 000	166 361 500	910 230 500
Alue Punti	826 930 000	175 386 100	1 002 316 100
Alue Kaul	858 479 000	174 075 800	1 032 554 800
Sarah Taube	659 015 000	157 235 200	816 250 200
Alue Tuwi	743 044 000	165 579 000	908 623 000
<b>KECAMATAN SUNGAI RAYA</b>	<b>10 164 615 000</b>	<b>2 199 890 800</b>	<b>12 364 505 800</b>
Alue Rangan	658 927 000	156 716 600	815 643 600
Geulumpang Payong	815 562 000	168 093 700	983 655 700
Labuhan Keudee	1 083 586 000	210 382 200	1 293 968 200
Buket Seulamat	1 037 124 000	196 408 700	1 233 532 700

Lanjutan Tabel/*Continued Table 2.4.2*

Nama Desa	Anggaran (Rp)		
	APBN	APBK	Jumlah
(1)	(2)	(3)	(4)
Buket Drien	858 681 000	172 740 700	1 031 421 700
Alue Itam	689 648 000	160 637 900	850 285 900
Paya Keutapang	695 358 000	160 023 500	855 381 500
Gajah Mentah	740 941 000	163 066 400	904 007 400
Seuneubok Pase	864 333 000	173 729 700	1 038 062 700
Seuneubok Aceh	712 151 000	165 247 900	877 398 900
Krueng Lingka	667 090 000	157 549 700	824 639 700
Sungai Simpang	665 787 000	158 071 400	823 858 400
Kuala Parek	675 427 000	157 222 400	832 649 400
<b>KECAMATAN PEUREULAK</b>	<b>33 629 678 000</b>	<b>6 488 663 400</b>	<b>40 118 341 400</b>
Pasir Putih	903 977 000	185 405 400	1 089 382 400
Tualang	822 201 000	169 978 500	992 179 500
Keude Peureulak	597 784 000	163 048 900	760 832 900
Leuge	760 742 000	164 151 100	924 893 100
Uteun Dama	972 168 000	162 027 200	1 134 195 200
Punti	686 362 000	162 145 500	848 507 500
Alue Dua Paya Gajah	1 004 114 000	163 916 700	1 168 030 700
Blang Bitra	620 704 000	154 483 400	775 187 400
Kuala Bugak	770 259 000	170 107 400	940 366 400
Paya Lipah	1 187 253 000	181 776 200	1 369 029 200
Seumatang Muda Itam	839 871 000	175 545 700	1 015 416 700
Lhok Dalam	844 915 000	179 197 900	1 024 112 900
Beusa Meuranoë	1 096 250 000	168 011 000	1 264 261 000
Bangka Rimung	814 765 000	170 923 500	985 688 500
Tanoh Rata	685 881 000	160 810 900	846 691 900
Bandrong	696 727 000	163 126 000	859 853 000
Blang Balok	1 048 479 000	190 982 100	1 239 461 100

Lanjutan Tabel/*Continued Table 2.4.2*

Nama Desa	Anggaran (Rp)		
	APBN	APBK	Jumlah
(1)	(2)	(3)	(4)
Cot Muda Itam	653 429 000	157 794 200	811 223 200
Keumuneng	663 865 000	160 233 200	824 098 200
Kuala Leuge	862 166 000	175 691 600	1 037 857 600
Balee Buya	764 220 000	173 085 900	937 305 900
Alue Nibong	1 203 744 000	183 363 800	1 387 107 800
Seuneubok Peusangan	1 115 033 000	172 569 000	1 287 602 000
Seuneubok Aceh	1 195 860 000	180 713 000	1 376 573 000
Seuneubok Pidie	1 283 279 000	195 267 800	1 478 546 800
Dama Tutong	879 805 000	178 338 700	1 058 143 700
Matang Gleum	974 847 000	161 536 100	1 136 383 100
Lubok Pempeng	1 205 472 000	181 503 600	1 386 975 600
Buket Pala	1 125 481 000	170 248 400	1 295 729 400
Paya Kalui	646 443 000	156 149 400	802 592 400
Cek Mbon	874 126 000	175 225 100	1 049 351 100
Paya Meuligou	1 109 459 000	169 104 100	1 278 563 100
Blang Simpo	682 507 000	161 233 500	843 740 500
Blang Batee	831 779 000	172 094 000	1 003 873 000
Matang Pelawi	871 005 000	175 478 800	1 046 483 800
Cot Geulumpang	809 006 000	169 125 700	978 131 700
Alue Rambong	774 520 000	173 221 200	947 741 200
Cot Keh	751 180 000	161 048 900	912 228 900
<b>KECAMATAN PEUREULAK TIMUR</b>	<b>14 148 033 000</b>	<b>3 233 921 500</b>	<b>17 381 954 500</b>
Babah Krueng	742 407 000	166 920 600	909 327 600
Kruet Lintang	664 131 000	157 324 600	821 455 600
Jeungki	859 409 000	173 589 400	1 032 998 400
Buket Meriam	671 481 000	157 307 000	828 788 000
Alue Gureb	690 478 000	160 816 600	851 294 600

Lanjutan Tabel/*Continued Table 2.4.2*

Nama Desa	Anggaran (Rp)		
	APBN	APBK	Jumlah
(1)	(2)	(3)	(4)
Seuneubok Teupin	691 803 000	161 522 400	853 325 400
Seuneubok Teungoh	686 646 000	163 360 100	850 006 100
Alue Bugeng	827 613 000	170 880 700	998 493 700
Seuneubok Punti	645 473 000	156 950 900	802 423 900
Seumatang Keude	786 580 000	166 686 300	953 266 300
Seuneubok Jalan	663 961 000	157 937 200	821 898 200
Seuneubok Paya	686 911 000	160 485 100	847 396 100
Alue Tho	636 879 000	154 604 700	791 483 700
Seuneubok Rawang	692 998 000	161 579 200	854 577 200
Alue Bu Alue Nireh	669 501 000	159 141 900	828 642 900
Seuneubok Dalam	681 468 000	159 778 600	841 246 600
Seuneubok Lapang	819 315 000	166 620 800	985 935 800
Geulandang Meurak	682 582 000	160 255 000	842 837 000
Alue Bu Alue Lhok	644 270 000	155 461 000	799 731 000
Tualang Pateng	704 127 000	162 699 400	866 826 400
<b>KECAMATAN PEUREULAK BARAT</b>	<b>12 103 092 000</b>	<b>2 576 500 800</b>	<b>14 679 592 800</b>
Beusa Seberang	1 132 041 000	215 025 000	1 347 066 000
Mon Geudong	672 823 000	158 870 000	831 693 000
Paya Seungat	672 720 000	158 855 900	831 575 900
Teumpeun	865 568 000	176 103 800	1 041 671 800
Alue Bu Tuha	770 263 000	162 289 100	932 552 100
Alue Bu Jalan	857 276 000	175 093 400	1 032 369 400
Tanjong Tualang	795 961 000	166 553 600	962 514 600
Beringen	871 354 000	175 149 900	1 046 503 900
Kebon Tempeun	655 372 000	156 299 900	811 671 900
Paya Gajah	837 019 000	172 139 100	1 009 158 100
Kabu	835 292 000	171 391 600	1 006 683 600

Lanjutan Tabel/*Continued Table 2.4.2*

Nama Desa	Anggaran (Rp)		
	APBN	APBK	Jumlah
(1)	(2)	(3)	(4)
Paya Biek	726 837 000	167 388 100	894 225 100
Beusa Baroh	729 750 000	167 651 200	897 401 200
Alue Bu Jalan Baroh	909 013 000	181 335 200	1 090 348 200
Alue Bu Tunong	771 803 000	172 355 000	944 158 000
<b>KECAMATAN RANTO PEUREULAK</b>	<b>17 258 740 000</b>	<b>3 825 375 900</b>	<b>21 084 115 900</b>
Paya Unou	734 803 000	168 631 900	903 434 900
Seuneubok Johan	696 491 000	162 865 600	859 356 600
Seuneubok Baro	676 071 000	160 662 700	836 733 700
Pulo Blang	659 263 000	158 013 400	817 276 400
Blang Barom	685 103 000	160 581 900	845 684 900
Seuneubok Dalam	668 207 000	157 401 000	825 608 000
Seuleumak Muda	692 514 000	160 746 200	853 260 200
Bhom Lama	704 933 000	164 623 700	869 556 700
Pasi Puteh	657 252 000	157 861 600	815 113 600
Alue Dua	682 260 000	161 616 500	843 876 500
Buket Pala	747 542 000	163 522 900	911 064 900
Mata le	770 059 000	161 649 800	931 708 800
Alue Udep	675 524 000	159 456 500	834 980 500
Seumali	771 778 000	162 148 400	933 926 400
Punti Payong	827 909 000	170 086 500	997 995 500
Paya Palas	847 596 000	175 903 000	1 023 499 000
Tampak	813 771 000	168 479 100	982 250 100
Kliet	750 946 000	170 769 700	921 715 700
Alue Geunteng	871 779 000	171 441 300	1 043 220 300
Pertamina	641 632 000	156 255 800	797 887 800
Alue Batee	667 857 000	158 116 300	825 973 300
Beurandang	870 635 000	176 807 800	1 047 442 800



Lanjutan Tabel/*Continued Table 2.4.2*

Nama Desa	Anggaran (Rp)		
	APBN	APBK	Jumlah
(1)	(2)	(3)	(4)
Seumanah Jaya	1.144.815.000	217.734.300	1.362.549.300
<b>KECAMATAN IDI RAYEUK</b>	<b>26.670.574.000</b>	<b>5.762.429.691</b>	32.433.003.691
Gampong Jawa	913.031.000	194.044.400	1.107.075.400
Keude Blang	726.170.000	159.003.300	885.173.300
Tanoh Anoe	1.092.532.000	216.843.091	1.309.375.091
Kuala Peudawa Puntong	869.862.000	178.856.200	1.048.718.200
Gampong Aceh	813.229.000	174.416.700	987.645.700
Kuta Blang	723.117.000	160.727.900	883.844.900
Gampong Tanjong	813.574.000	170.421.900	983.995.900
Blang Geulumpang	857.757.000	178.656.700	1.036.413.700
Meunasah Pu'Uk	701.667.000	165.685.500	867.352.500
Bantayan Timu	707.648.000	165.391.900	873.039.900
Keutapang Mameh	831.967.000	174.038.400	1.006.005.400
Seuneubok Rambong	1.101.081.000	172.393.200	1.273.474.200
Kuala Idi	644.853.000	157.996.900	802.849.900
Keude Aceh	633.978.000	160.953.800	794.931.800
Seuneubok Bacee	935.283.000	157.314.900	1.092.597.900
Titi Baro	635.695.000	156.885.100	792.580.100
Tanjong Kapai	683.898.000	163.177.900	847.075.900
Alue Dua Muka O	928.818.000	155.911.800	1.084.729.800
Alue Dua Muka S	637.675.000	156.191.000	793.866.000
Ulee Blang	637.738.000	155.661.700	793.399.700
Buket Jok	636.103.000	154.979.000	791.082.000
Buket Meulinteung	633.272.000	154.873.100	788.145.100
Gampong Jalan	782.126.000	170.666.700	952.792.700
Teupin Batee	687.792.000	163.974.500	851.766.500
Buket Langa	624.760.000	153.845.000	778.605.000

Lanjutan Tabel/*Continued Table 2.4.2*

Nama Desa	Anggaran (Rp)		
	APBN	APBK	Jumlah
(1)	(2)	(3)	(4)
Buket Pala	667 690 000	163 466 400	831 156 400
Buket Juara	919 635 000	156 079 000	1 075 714 000
Seuneubok Tutong	646 668 000	156 732 500	803 400 500
Seuneubok Tuha	647 586 000	156 640 400	804 226 400
Sampoimah	645 429 000	156 986 200	802 415 200
Dama Pulo	675 896 000	161 212 600	837 108 600
Gureb Blang	976 360 000	162 336 400	1 138 696 400
Gampong Baro	629 194 000	156 649 800	785 843 800
Seunebok Teungoh P Puntong	932 374 000	158 264 300	1 090 638 300
Kuta Lawah	676 116 000	161 151 500	837 267 500
<b>KECAMATAN PEUDAWA</b>	<b>14 565 167 000</b>	<b>2 768 628 100</b>	<b>17 333 795 100</b>
Gampong Keude	796 573 000	168 694 000	965 267 000
Meunasah Krueng	768 194 000	162 115 100	930 309 100
Kuta Baro	971 670 000	160 540 300	1 132 210 300
Alue Batee	929 457 000	154 611 400	1 084 068 400
Matang Rayeuk	954 084 000	157 856 500	1 111 940 500
Paya Bili Dua	960 202 000	159 568 500	1 119 770 500
Alue le Itam	992 393 000	163 730 000	1 156 123 000
Asan Rampak	670 044 000	157 655 200	827 699 200
Gampong Kuala	647 458 000	155 664 200	803 122 200
Paya Dua	978 552 000	191 144 000	1 169 696 000
Seuneubok Teungoh	958 874 000	158 686 700	1 117 560 700
Buket Kuta	783 616 000	163 570 000	947 186 000
Sama Dua	990 953 000	162 808 400	1 153 761 400
Blang Kuta	730 743 000	166 429 500	897 172 500
Blang Buket	961 160 000	159 537 700	1 120 697 700
Seuneubok Peunteut	819 009 000	169 680 600	988 689 600

Lanjutan Tabel/*Continued Table 2.4.2*

Nama Desa	Anggaran (Rp)		
	APBN	APBK	Jumlah
(1)	(2)	(3)	(4)
Paya Bili Sa	652 185 000	156 336 000	808 521 000
<b>KECAMATAN BANDA ALAM</b>	<b>11 538 665 000</b>	<b>2 621 571 700</b>	<b>14 160 236 700</b>
Jalan Dua	671 006 000	159 818 800	830 824 800
Jambo Reuhat	929 389 000	182 111 400	1 111 500 400
Seuneubok Benteng	774 950 000	174 962 800	949 912 800
Seuneubok Pango	680 585 000	159 795 700	840 380 700
Seuneubok Simpang	635 371 000	153 267 000	788 638 000
Seuneubok Kandang	659 240 000	157 478 900	816 718 900
Ulee Jalan	694 436 000	161 298 200	855 734 200
Uram Jalan	675 003 000	159 466 700	834 469 700
Seuneubok Bayu	833 948 000	174 923 500	1 008 871 500
Blang Rambong	725 050 000	165 491 900	890 541 900
Buket Drien	663 564 000	157 361 400	820 925 400
Panton Rayeuk A	657 860 000	157 068 500	814 928 500
Panton Rayeuk B	650 160 000	155 135 200	805 295 200
Panton Rayeuk M	872 994 000	178 413 300	1 051 407 300
Panton Rayeuk T	768 453 000	169 290 900	937 743 900
Paya Laman	646 656 000	155 687 500	802 343 500
<b>KECAMATAN IDI TUNONG</b>	<b>16 767 514 000</b>	<b>3 961 796 100</b>	<b>20 729 310 100</b>
Seuneubok Buloh	661 334 000	157 591 200	818 925 200
Seuneubok Baro	649 672 000	155 220 500	804 892 500
Seuneubok Meureudu	703 403 000	163 827 700	867 230 700
Seuneubok Teupin Panah	645 999 000	155 481 800	801 480 800
Teupin Panah	670 969 000	158 440 400	829 409 400
Keumuneng	667 126 000	157 977 500	825 103 500
Keude Keumuneng	629 690 000	154 148 300	783 838 300
Keumuneng Lhok	658 092 000	156 571 600	814 663 600

Lanjutan Tabel/*Continued Table 2.4.2*

Nama Desa	Anggaran (Rp)		
	APBN	APBK	Jumlah
(1)	(2)	(3)	(4)
Paya Awee	691 472 000	162 253 600	853 725 600
Paya Gaboh	640 703 000	154 437 500	795 140 500
Padang Kasah	690 971 000	160 619 000	851 590 000
Buket Teukuh	768 212 000	163 242 000	931 454 000
Buket Pu'Uk	633 164 000	153 400 800	786 564 800
Blang Minjei	628 356 000	153 308 500	781 664 500
Alue Kumbang A	636 273 000	153 325 000	789 598 000
Alue Kumbang M	661 620 000	157 369 600	818 989 600
Alue Lhok	701 570 000	163 584 900	865 154 900
Seuneubok Buya	754 124 000	170 019 100	924 143 100
Seuneubok Drien	706 293 000	164 060 200	870 353 200
Bantayan Barat	666 624 000	158 836 100	825 460 100
Blang Guci	627 177 000	153 837 200	781 014 200
Buket Rumiya	653 119 000	156 419 600	809 538 600
Seuneubok Punti	692 411 000	161 363 000	853 774 000
Seuneubok Jalan	686 480 000	161 819 200	848 299 200
Seuneubok Dalam	642 660 000	154 641 800	797 301 800
<b>KECAMATAN DARUL IHSAN</b>	<b>10 633 639 000</b>	<b>2 518 849 900</b>	<b>13 152 488 900</b>
Meudang Ara	631 032 000	153 486 600	784 518 600
Gunong Putoh	626 293 000	152 414 900	778 707 900
Meunasah Aroen	649 397 000	156 226 500	805 623 500
Keude Dua	635 941 000	155 591 100	791 532 100
Seuneubok Lapang	676 007 000	160 040 700	836 047 700
Alue Jangat	657 255 000	158 090 000	815 345 000
Buket Peulawi	640 596 000	154 356 900	794 952 900
Lhok Panjoe	656 800 000	156 281 800	813 081 800
Seuneubok Aceh Baro	628 476 000	153 243 800	781 719 800

Lanjutan Tabel/*Continued Table 2.4.2*

Nama Desa	Anggaran (Rp)		
	APBN	APBK	Jumlah
(1)	(2)	(3)	(4)
Pulo Blang	753 475 000	159 989 700	913 464 700
Lhok Dalam	704 194 000	162 731 500	866 925 500
Lhok Leumak	705 728 000	163 318 900	869 046 900
Seuneubok Kulam	682 222 000	160 492 800	842 714 800
Panton Meurebo	652 114 000	156 277 500	808 391 500
Seuneubok Teungoh	676 309 000	159 963 200	836 272 200
Lhok Meureu	657 800 000	156 344 000	814 144 000
<b>KECAMATAN IDI TIMUR</b>	<b>8 585 538 000</b>	<b>2 047 945 700</b>	<b>10 633 483 700</b>
Keutapang Dua	684 477 000	160 500 200	844 977 200
Matang Reyek Pp	666 093 000	158 506 200	824 599 200
Meunasah Jeumpa	675 667 000	158 738 300	834 405 300
Lhok Asahan	638 283 000	154 623 900	792 906 900
Tualang Dalam	692 342 000	161 294 900	853 636 900
Seuneubok Kuyun	683 980 000	160 257 600	844 237 600
Ulee Glee	642 334 000	154 476 500	796 810 500
Seuneubok Barat	618 643 000	153 067 500	771 710 500
Seuneubok Teungoh	632 218 000	153 991 300	786 209 300
Seuneubok Timur	622 703 000	152 654 500	775 357 500
Matang Bungong	730 056 000	167 575 300	897 631 300
Matang Rayeuk (Smk)	668 080 000	159 088 700	827 168 700
Seuneubok Dalam	630 662 000	153 170 800	783 832 800
<b>KECAMATAN DARUL AMAN</b>	<b>31 403 471 000</b>	<b>7 100 563 800</b>	<b>38 504 034 800</b>
Alue Luddin Sa	620 539 000	152 291 300	772 830 300
Alue Luddin Dua	645 169 000	155 153 500	800 322 500
Alue Dalam	656 304 000	156 575 500	812 879 500
Dama Pulo Sa	644 504 000	156 014 600	800 518 600
Dama Pulo Dua	671 995 000	159 582 600	831 577 600

Lanjutan Tabel/*Continued Table 2.4.2*

Nama Desa	Anggaran (Rp)		
	APBN	APBK	Jumlah
(1)	(2)	(3)	(4)
Buket Kulam	652 418 000	155 463 500	807 881 500
Seuneubok Teungoh	630 140 000	153 274 100	783 414 100
Jungka Gajah	669 996 000	158 222 400	828 218 400
Seuneubok Simpang	757 443 000	170 729 500	928 172 500
Matang Pineung	672 451 000	160 395 400	832 846 400
Lhok Geulumpang	663 386 000	157 421 700	820 807 700
Blang Buket	673 804 000	159 541 100	833 345 100
Meunasah Keutapang	672 399 000	157 760 100	830 159 100
Buket Rumia	652 922 000	156 308 500	809 230 500
Alue Gadeng	645 972 000	155 442 700	801 414 700
Kapai Baro	631 635 000	155 382 400	787 017 400
Seuneubok Tuha Sa	666 340 000	158 413 900	824 753 900
Seuneubok Tuha Dua	671 566 000	158 575 100	830 141 100
Seuneubok Buloh	656 338 000	156 508 000	812 846 000
Gaseh Sayang	672 809 000	159 873 900	832 682 900
Alue Lhok	701 226 000	162 859 700	864 085 700
Trieng Gadeng	628 346 000	153 327 000	781 673 000
Grong-Grong	917 335 000	154 371 700	1 071 706 700
Matang Geutou	621 040 000	152 610 100	773 650 100
Alue Merbo	714 902 000	165 229 600	880 131 600
Buket Raya	652 755 000	156 472 200	809 227 200
Gampong Keude	768 764 000	164 687 000	933 451 000
Peukan Idi Cut	605 491 000	151 834 600	757 325 600
Gampong Beunot	994 818 000	163 995 700	1 158 813 700
Seuneubok Baroh	931 538 000	185 418 400	1 116 956 400
Teupin Drum	943 842 000	156 870 800	1 100 712 800
Kuala Idi Cut	637 836 000	154 352 800	792 188 800

Lanjutan Tabel/*Continued Table 2.4.2*

Nama Desa	Anggaran (Rp)		
	APBN	APBK	Jumlah
(1)	(2)	(3)	(4)
Seuneubok Aceh	724 180 000	157 463 600	881 643 600
Gampong Baro	657 320 000	157 226 900	814 546 900
Bagok Panah Sa	644 456 000	155 284 900	799 740 900
Bagok Panah Dua	933 000 000	155 325 800	1 088 325 800
Bagok Panah Lhee	622 654 000	152 294 200	774 948 200
Bagok Panah Peut	666 046 000	158 592 700	824 638 700
Buket Tualang	649 500 000	155 138 400	804 638 400
Keumuneng Sa	671 294 000	159 534 500	830 828 500
Keumuneng Dua	627 457 000	153 378 500	780 835 500
Keumuneng Lhee	639 255 000	154 537 100	793 792 100
Keumuneng Peut	617 875 000	151 643 700	769 518 700
Keumuneng Limong	908 676 000	152 285 800	1 060 961 800
Meunasah Blang	695 735 000	162 898 300	858 633 300
<b>KECAMATAN NURUSSALAM</b>	<b>21 253 410 000</b>	<b>4 941 000 600</b>	<b>26 194 410 600</b>
Keude Bagok Sa	656 423 000	158 847 400	815 270 400
Gampong Keude Bagok Dua	637 411 000	155 500 000	792 911 000
Asan Tanjong	624 226 000	152 598 200	776 824 200
Bantayan	691 422 000	162 608 900	854 030 900
Matang Seuleumak	676 121 000	160 311 800	836 432 800
Teupin Pukat	741 070 000	159 411 300	900 481 300
Matang Neuheun	857 899 000	175 565 800	1 033 464 800
Kuala Bagok	654 235 000	156 222 400	810 457 400
Meunasah Teungoh	636 423 000	156 923 100	793 346 100
Medang Ara	642 372 000	155 543 300	797 915 300
Peulawi	651 787 000	155 935 200	807 722 200
Baroh Bugeng	653 998 000	156 454 300	810 452 300
Seumatang Aron	670 253 000	158 730 500	828 983 500

Lanjutan Tabel/*Continued Table 2.4.2*

Nama Desa	Anggaran (Rp)		
	APBN	APBK	Jumlah
(1)	(2)	(3)	(4)
Blang Panjou	657 643 000	156 331 900	813 974 900
Pulo U	663 877 000	158 680 700	822 557 700
Cot Asan	644 439 000	156 429 700	800 868 700
Paya Enjee	635 468 000	153 231 000	788 699 000
Seuleumak Muda	665 849 000	157 196 600	823 045 600
Matang Panyang	679 807 000	159 595 300	839 402 300
Meunasah Hagu	654 354 000	156 495 200	810 849 200
Matang Kunyet	641 846 000	154 489 800	796 335 800
Buket Panjou	672 971 000	159 966 000	832 937 000
Buket Meurak	659 612 000	156 348 800	815 960 800
Buket Panyang	698 904 000	162 615 000	861 519 000
Seuneubok Dalam	676 758 000	159 640 100	836 398 100
Gampong Mesjid	1 108 538 000	185 827 400	1 294 365 400
Alue Siwah Serdang	682 116 000	160 034 200	842 150 200
Gampong Lhee	737 331 000	168 490 200	905 821 200
Beurandang	655 280 000	156 196 600	811 476 600
Gampong Jalan	675 169 000	159 221 600	834 390 600
Seuneubok Rambong	649 808 000	155 558 300	805 366 300
<b>KECAMATAN DARUL FALAH</b>	<b>7 984 884 000</b>	<b>1 710 577 300</b>	<b>9 695 461 300</b>
Tunong Bugeng	656 980 000	157 353 600	814 333 600
Cempudak	667 107 000	157 917 300	825 024 300
Buket Tufah	928 327 000	154 215 400	1 082 542 400
Tunong Ulee Gajah	654 306 000	156 721 700	811 027 700
Keudondong	634 457 000	153 223 900	787 680 900
Seuneubok Panton	646 760 000	155 317 200	802 077 200
Buket Teumpeun	632 246 000	153 317 200	785 563 200
Keude Blang	921 830 000	154 095 100	1 075 925 100



Lanjutan Tabel/*Continued Table 2.4.2*

Nama Desa	Anggaran (Rp)		
	APBN	APBK	Jumlah
(1)	(2)	(3)	(4)
Paya Kruep	682 490 000	161 263 800	843 753 800
Tunong Paya Kruep	640 122 000	154 100 200	794 222 200
Alue Siwah	920 259 000	153 051 900	1 073 310 900
<b>KECAMATAN JULOK</b>	<b>28 656 402 000</b>	<b>5 906 198 400</b>	<b>34 562 600 400</b>
Blang Keumahang	643 132 000	154 179 400	797 311 400
Blang Jambee	684 120 000	162 269 000	846 389 000
Keumuneng	640 528 000	154 507 400	795 035 400
Ladang Baro	674 772 000	158 714 800	833 486 800
Buket Panyang	680 598 000	160 078 800	840 676 800
Seuneubok Rambong	647 679 000	154 273 800	801 952 800
Seuneubok Baro	686 978 000	159 892 800	846 870 800
Blang Mideun	636 599 000	154 879 600	791 478 600
Paya Bakong	671 163 000	158 481 300	829 644 300
Teupin Raya	694 757 000	161 921 900	856 678 900
Lhok Rambong	648 475 000	154 280 700	802 755 700
Julok Tunong	740 723 000	160 177 200	900 900 200
Ulee Ateung	660 092 000	157 602 400	817 694 400
Ulee Blang	674 002 000	158 963 200	832 965 200
Labuhan	651 072 000	156 544 300	807 616 300
Naleung	1 085 856 000	165 919 500	1 251 775 500
Mane Rampak	965 733 000	159 954 000	1 125 687 000
Matang	913 405 000	153 974 100	1 067 379 100
Blang Uyok	778 764 000	164 844 700	943 608 700
Blang Pauh Sa	745 697 000	161 067 400	906 764 400
Blang Pauh Dua	698 412 000	154 967 800	853 379 800
Ulee Tanoh	907 238 000	153 209 600	1 060 447 600
Keude Kuta Binjei	897 572 000	153 232 700	1 050 804 700

Lanjutan Tabel/*Continued Table 2.4.2*

Nama Desa	Anggaran (Rp)		
	APBN	APBK	Jumlah
(1)	(2)	(3)	(4)
Buket Seuraja	998 320 000	164 641 500	1 162 961 500
Kuala Geulumpang	1 047 292 000	161 310 000	1 208 602 000
Gamong Baro	670 887 000	159 649 600	830 536 600
Tumpok Teungoh	927 270 000	155 488 300	1 082 758 300
Seumatang	651 386 000	157 280 400	808 666 400
Ujong Tunong	1 012 092 000	166 799 600	1 178 891 600
Bukit Dindeng	683 805 000	161 790 200	845 595 200
Paya Pasi	710 993 000	162 704 100	873 697 100
Alue Cek Doi	653 045 000	156 953 100	809 998 100
Blang Gleum	816 420 000	172 090 100	988 510 100
Tanjong Tok Blang	702 736 000	162 886 500	865 622 500
Buket Makmu	965 190 000	157 674 300	1 122 864 300
Lhok Seuntang	1 123 449 000	173 887 600	1 297 336 600
Simpang Lhee	666 150 000	159 106 700	825 256 700
<b>KECAMATAN INDRA MAKMUR</b>	<b>9 883 172 000</b>	<b>2 172 664 200</b>	<b>12 055 836 200</b>
Seuneubok Bayu	681 191 000	162 233 100	843 424 100
Alue le Itam	632 868 000	156 266 600	789 134 600
Blang Nisan	857 773 000	176 763 100	1 034 536 100
Bandar Baro	693 199 000	163 780 300	856 979 300
Alue Patong	741 630 000	167 255 300	908 885 300
Alue le Mirah	829 747 000	174 779 200	1 004 526 200
Suka Makmur	640 729 000	155 747 200	796 476 200
Jambo Balee	836 728 000	171 513 600	1 008 241 600
Jambo Lubok	959 646 000	189 148 200	1 148 794 200
Seuneubok Cina	659 286 000	159 869 400	819 155 400
Pelita Sagop Jaya	734 218 000	160 380 200	894 598 200
Perk Julok Rayeuk Selatan	860 115 000	168 955 700	1 029 070 700

Lanjutan Tabel/*Continued Table 2.4.2*

Nama Desa	Anggaran (Rp)		
	APBN	APBK	Jumlah
(1)	(2)	(3)	(4)
Perk Julok Rayeuk Utara	756 042 000	165 972 300	922 014 300
<b>KECAMATAN PANTE BIDARI</b>	<b>18 609 082 000</b>	<b>4 151 010 871</b>	<b>22 760 092 871</b>
Blang Seunong	728 410 000	169 514 400	897 924 400
Suka Damai	754 237 000	164 905 400	919 142 400
Pante Labu	917 320 000	180 061 100	1 097 381 100
Pante Rambong	919 573 000	182 702 100	1 102 275 100
Alue le Mirah	895 676 000	177 863 600	1 073 539 600
Seuneubok Tuha	665 719 000	158 639 800	824 358 800
Seuneubok Saboh	741 568 000	169 126 400	910 694 400
Buket Kareung	695 820 000	163 831 400	859 651 400
Buket Bata	803 905 000	169 503 700	973 408 700
Meunasah Tunong	661 918 000	160 317 300	822 235 300
Meunasah Teungoh	743 309 000	161 073 600	904 382 600
Keude Baro	600 755 000	154 409 771	755 164 771
Matang Perlak	639 469 000	155 607 800	795 076 800
Grong-Grong	701 922 000	163 580 600	865 502 600
Matang Kruet	673 328 000	160 821 600	834 149 600
Meunasah Leubok	849 857 000	175 087 600	1 024 944 600
Pante Panah	759 042 000	172 836 500	931 878 500
Paya Demam Sa	853 229 000	176 132 700	1 029 361 700
Paya Demam Dua	655 272 000	158 470 700	813 742 700
Paya Demam Lhee	636 828 000	155 963 900	792 791 900
Matang Pudeng	786 292 000	165 175 600	951 467 600
Putoh Sa	775 254 000	165 247 100	940 501 100
Putoh Dua	638 981 000	154 715 900	793 696 900
Sah Raja	733 992 000	163 712 300	897 704 300
Sijudo	777 406 000	171 710 000	949 116 000

Lanjutan Tabel/*Continued Table 2.4.2*

Nama Desa	Anggaran (Rp)		
	APBN	APBK	Jumlah
(1)	(2)	(3)	(4)
<b>KECAMATAN SIMPANG ULIM</b>	<b>16 544 223 000</b>	<b>3 740 261 900</b>	<b>20 284 484 900</b>
Peulalu	832 219 000	172 488 700	1 004 707 700
Nicah Awe	695 344 000	162 569 100	857 913 100
Alue Buloh Sa	861 499 000	174 691 500	1 036 190 500
Alue Buloh Dua	666 798 000	158 229 800	825 027 800
Teupin Breuh	765 845 000	171 740 900	937 585 900
Matang Rayeuk	701 720 000	163 156 600	864 876 600
Matang Kumbang	766 695 000	162 292 500	928 987 500
Blang Nie	851 486 000	174 000 800	1 025 486 800
Bantayan	824 377 000	169 744 300	994 121 300
Matang Weng	693 820 000	161 807 700	855 627 700
Alue Mulieng	655 391 000	156 964 400	812 355 400
Pucok Alue li	776 836 000	165 292 600	942 128 600
Gampong Blang	771 239 000	164 686 200	935 925 200
Keude Tuha	644 680 000	159 858 600	804 538 600
Kuala Simpang Ulim	778 680 000	161 488 600	940 168 600
Lampoh Rayeuk	659 308 000	157 342 200	816 650 200
Teupin Mamplam	694 861 000	162 752 700	857 613 700
Titi Bareuh	655 273 000	156 946 700	812 219 700
Pucok Alue Sa	654 464 000	157 556 600	812 020 600
Pucok Alue Barat	625 402 000	153 506 300	778 908 300
Arakundo	685 425 000	160 966 800	846 391 800
Gampong Baro	626 136 000	154 943 600	781 079 600
Matang Seupeng	656 725 000	157 234 700	813 959 700
<b>KECAMATAN MADAT</b>	<b>19 855 779 000</b>	<b>4 352 977 200</b>	<b>24 208 756 200</b>
Madat	740 959 000	160 150 300	901 109 300
Matang Kupula Sa	646 748 000	156 610 400	803 358 400

Lanjutan Tabel/*Continued Table 2.4.2*

Nama Desa	Anggaran (Rp)		
	APBN	APBK	Jumlah
(1)	(2)	(3)	(4)
Matang Kupula Dua	671 391 000	159 703 400	831 094 400
Matang Keupula Lhee	663 450 000	158 525 100	821 975 100
Ulee Ateung	750 911 000	160 125 100	911 036 100
Blang Ubit	629 620 000	153 724 100	783 344 100
Matang Guru	685 794 000	161 863 700	847 657 700
Pantee Bayam	808 701 000	168 338 300	977 039 300
Meunasah Asan	1 201 862 000	210 328 700	1 412 190 700
Meunasah Tingkeum	730 648 000	168 559 300	899 207 300
Lueng Dua	674 333 000	157 830 000	832 163 000
Lueng Peut	664 695 000	158 236 700	822 931 700
Paya Demam Peut	702 440 000	164 096 300	866 536 300
Abeuk Geulanteu	777 334 000	163 385 300	940 719 300
Rambong Lop	644 492 000	155 747 900	800 239 900
Tanjong Ara	675 493 000	160 230 000	835 723 000
Matang Jrok	651 291 000	156 612 200	807 903 200
Paya Naden	825 019 000	171 473 600	996 492 600
Tanjong Minjey	783 396 000	167 840 000	951 236 000
Pante Merbo	900 848 000	180 411 600	1 081 259 600
Blang Awe	802 863 000	167 801 100	970 664 100
Bintah	877 319 000	179 306 800	1 056 625 800
Seuneubok Pidie	862 428 000	176 718 200	1 039 146 200
Blang Andam	764 665 000	173 411 000	938 076 000
Matang Nibong	687 304 000	161 148 300	848 452 300
Lueng Sa	1 031 775 000	200 799 800	1 232 574 800
<b>Aceh Timur</b>	<b>387 787 938 000</b>	<b>84 178 783 062</b>	<b>471 966 721 062</b>

Sumber/*Source*: Dinas Pemberdayaan Masyarakat dan Gampong Kabupaten Aceh Timur/*Community Empowerment and Village Office of Aceh Timur Regency*



# 03

## PENDUDUK DAN KETENAGAKERJAAN POPULATION AND EMPLOYMENT

### Lokasi Transmigrasi di Kabupaten Aceh Timur, 2021







**PENJELASAN TEKNIS**

**TECHNICAL NOTES**

1. Sumber utama data kependudukan adalah sensus penduduk yang dilaksanakan setiap sepuluh tahun sekali. Sensus penduduk telah dilaksanakan sebanyak enam kali sejak Indonesia merdeka, yaitu tahun 1961, 1971, 1980, 1990, 2000, dan 2010.

Di dalam sensus penduduk, pencacahan dilakukan terhadap seluruh penduduk yang berdomisili di wilayah teritorial Indonesia termasuk warga Negara asing kecuali anggota korpsdiplomatik Negara sahabat beserta keluarganya.

Metode pengumpulan data dalam sensus dilakukan dengan wawancara antara petugas sensus dengan responden dan juga melalui *e-census*. Pencatatan penduduk menggunakan konsep usual residence, yaitu konsep dimana penduduk biasa bertempat tinggal. Bagi penduduk yang bertempat tinggal tetap dicacah dimana mereka biasa tinggal, sedangkan untuk penduduk yang tidak bertempat tinggal tetap dicacah di tempat di mana mereka ditemukan petugas sensus pada malam 'HariSensus'. Termasuk penduduk yang tidak bertempat tinggal tetap padahal tuna wisma, awak

1. *The main source of demographic data is population census, which is conducted every ten years. Population Census has been conducted six times since Indonesia's independence: 1961, 1971, 1980, 1990, 2000, and 2010.*

*The population census enumerates all residents who domicile in the entire territory of Indonesia including foreign citizens except the diplomatic corps members and their families.*

*The method of data collection in a population census involves interviewing respondents and conducting e-census. Enumeration of the population uses the concept of usual residence, which is the concept of places where people usually live. De jure was applied to the permanent residents, while de facto was applied to nonpermanent residents. The permanent residents were enumerated in place where they normally live, the non-permanent residents were enumerated where they were found by the enumerators, on the night of 'Census Date'. The non permanent residents include homeless people, ship crew, boat people, remote*

kapal berbendera Indonesia, penghuni perahu/rumahapung, masyarakat terpencil/ terasing, dan pengungsi. Bagi mereka yang mempunyai tempat tinggal tetap dan sedang bepergian keluar wilayah lebih dari enam bulan, tidak dicacah di tempat tinggalnya, tetapi dicacah di tempat tujuannya.

Untuk tahun yang tidak dilaksanakan sensus penduduk, data kependudukan diperoleh dari hasil proyeksi penduduk. Proyeksi penduduk merupakan suatu perhitungan ilmiah yang didasarkan pada asumsi dari komponen-komponen perubahan penduduk, yaitu kelahiran, kematian, dan migrasi. Proyeksi penduduk Indonesia 2010–2035 menggunakan data dasar penduduk hasil SP2010.

- 2. Penduduk Indonesia** adalah semua orang yang berdomisili di wilayah teritorial Indonesia selama 6 bulan atau lebih dan atau mereka yang berdomisili kurang dari 6 bulan tetapi bertujuan menetap.
- 3. Laju pertumbuhan penduduk** adalah angka yang menunjukkan persentase penambahan penduduk dalam jangka waktu tertentu.
- 4. Kepadatan penduduk** adalah rasio banyaknya penduduk per kilometer persegi.

*area community, and internally displaced persons. Those who had permanent residence and had been travelling away from their home for six months or more were not enumerated in their permanent place, but in the place where they were during the census.*

*For the periods where the population census is not conducted, population projection is done to estimate population during those years. The population projection is an estimate based on the demographic components, such as birth, death, and migration. Indonesia's 2010–2035 population projection used the 2010 Population Census as the base population.*

- 2. The population of Indonesia** are all residents of the entire territory of Indonesia who have stayed for six months or longer, and those who intended to stay more than six months even though their length of stay is less than six months.
- 3. The growth rate of population** is the number that show percentage of population growth within a specified period.
- 4. Population density** is ratio of population per square kilometer.

5. **Rasio jenis kelamin** adalah perbandingan antara penduduk laki-laki dan penduduk perempuan pada suatu wilayah dan waktu tertentu. Biasanya dinyatakan dengan banyaknya penduduk laki-laki untuk 100 penduduk perempuan.
6. **Penduduk usia kerja** adalah penduduk yang berumur 15 tahun keatas.
7. **Angkatan kerja** adalah penduduk usiaakerja (15 tahun keatas) yang bekerja, punya pekerjaan namun sementara tidak bekerja, dan pengangguran.
8. **Bekerja** adalah kegiatan ekonomi yang dilakukan oleh seseorang dengan maksud memperoleh atau membantu memperoleh pendapatan atau keuntungan dan lamanya bekerja paling sedikit 1 jam secara terus menerus dalam seminggu yang lalu (termasuk pekerja keluarga tanpa upah yang membantu dalam suatu usaha/ kegiatan ekonomi).
9. **Jumlah jam kerja seluruhnya** adalah jumlah jam kerja yang digunakan untuk bekerja (tidak termasuk jam kerja istirahat resmi dan jam kerja yang digunakan untuk hal-hal di luar pekerjaan).
10. **Lapangan usaha** adalah bidang kegiatan dari pekerjaan/tempat bekerja di mana seseorang bekerja. Klasifikasi lapangan usaha mengikuti Klasifikasi Baku Lapangan Usaha.
5. **Sex ratio** is the ratio of *Males population* to *Females population* in a given area and time, usually expressed as the number of *Males* for every 100 *Females*.
6. **Working age population** is persons of 15 years and over.
7. **Labor force or economically active** are persons of 15 years and over, who in the previous week were working, temporarily absent from work but having jobs, and unemployment.
8. **Working** is economic activity conducted by a person and intended to earn income by doing work or helping to do work at least one hour continuously during the reference week (including unpaid family worker/s for any economic activity).
9. **Total working hours** is the total hours spent by an employee to perform all jobs (excluding the time used for other activities which are not classified as work).
10. **Industry** is field of a person's activity or establishment. The classification of industries follows the Indonesia Standard Industrial Classification (KBLI) in one digit.

- 11. Status pekerjaan** adalah kedudukan seseorang dalam unit usaha/ kegiatan dalam melakukan pekerjaan.
- 12. Berusaha sendiri tanpa dibantu orang lain** adalah bekerja atau berusaha dengan menanggung risiko secara ekonomis, yaitu dengan tidak kembalinya ongkos produksi yang telah dikeluarkan dalam rangka usahanya tersebut, serta tidak menggunakan pekerja dibayar maupun pekerja tak dibayar, termasuk yang sifat pekerjaannya memerlukan teknologi atau keahlian khusus.
- 13. Berusaha dibantu buruh tidak tetap/buruh tidak dibayar** adalah bekerja atau berusaha atas risiko sendiri, dan menggunakan buruh /pekerja tak dibayar dan atau buruh/ pekerja tidak tetap.
- 14. Berusaha dibantu buruh tetap/ buruh dibayar** adalah berusaha atas risiko sendiri dan mempekerjakan paling sedikit satu orang buruh/pekerja tetap yang dibayar.
- 15. Buruh/karyawan/pegawai** adalah seseorang yang bekerja pada orang lain atau instansi/ kantor/ perusahaan secara tetap dengan menerima upah/gaji baik berupa uang maupun barang. Buruh yang tidak mempunyai majikan tetap, tidak digolongkan sebagai buruh/ karyawan, tetapi sebagai pekerja bebas. Seseorang dianggap memiliki majikan tetap
- 11. Employment status** is the status of a person at his place of work or establishment where he was employed.
- 12. Own-account worker** is a person who works at his own risk without assisted by paid per mount worker or unpaid worker include technical job or skill job.
- 13. Employer assisted by temporary workers/unpaid worker** is a person who works at his own risk and assisted by temporary worker/ unpaid worker.
- 14. Employer assisted by permanent workers/paid workers** is a person who does his business at her/his own risk at least one assisted by paid permanent worker.
- 15. Employee** is a person who work permanently for other people or institution/office/ company and gains some money/cash or goods as wage/salary. Labor who have no permanent employer is not categorized as a laborer/ worker/ employee but casual worker. A laborers in general is considered to have a permanent employer if he has the same employer during the

jika memiliki 1 (satu) majikan (orang/rumahtangga) yang sama dalam sebulan terakhir, khusus pada sector bangunan batasannya tiga bulan. Apabila majikannya instansi/lembaga, boleh lebih dari satu.

- 16. Pekerja bebas** adalah seseorang yang bekerja pada orang lain/ majikan/institusi yang tidak tetap (lebih dari 1 majikan dalam sebulan terakhir) di usaha pertanian baik berupa usaha rumah tangga maupun bukan usaha rumah tangga, ataupun di non pertanian atas dasar balas jasa dengan menerima upah atau imbalan baik berupa uang maupun barang, dan baik dengan system pembayaran harian maupun borongan.
- 17. Pekerja tak dibayar** adalah seseorang yang bekerja membantu usaha untuk memperoleh penghasilan/ keuntungan yang dilakukan oleh salah seorang anggota rumah tangga atau bukan anggota rumah tangga tanpa mendapat upah/gaji baik berupa uang maupun barang.

*past month, particularly for building construction sector is 3 months. If the employer is an institution, more than 1 (one) employer is allowed.*

- 16. Casual employee** is a person who does not work permanently for other people/employer/ institution (more than 1 employer during the last 1 month) in agricultural sector, either home industry or not home industry, or in non-agricultural sector based on remuneration paid with money or goods, and based on daily or contact payment system.
- 17. Unpaid worker** is a person who intended to work without pay, either with money or good, in an establishment run by other members of the family, relative or neighbour.

**ULASAN****Kependudukan**

Jumlah penduduk Kabupaten Aceh Timur hasil Proyeksi Penduduk 2021 adalah 427.032 jiwa, terdiri dari 214.655 jiwa penduduk laki-laki dan 212.377 jiwa penduduk perempuan.

Kepadatan Penduduk di Kabupaten Aceh Timur Tahun 2021 mencapai 70,69 jiwa per km<sup>2</sup>. Namun, penduduk yang tersebar di 24 Kecamatan tersebut berbeda kepadatan antar wilayahnya. Kecamatan dengan tingkat kepadatan tertinggi adalah Kecamatan Idi Rayeuk yang merupakan ibukota Kabupaten Aceh Timur yaitu 496,67 jiwa per km<sup>2</sup> sedangkan wilayah yang tingkat kepadatan terjarang adalah Kecamatan Serbajadi yaitu 3,13 jiwa per km<sup>2</sup>.

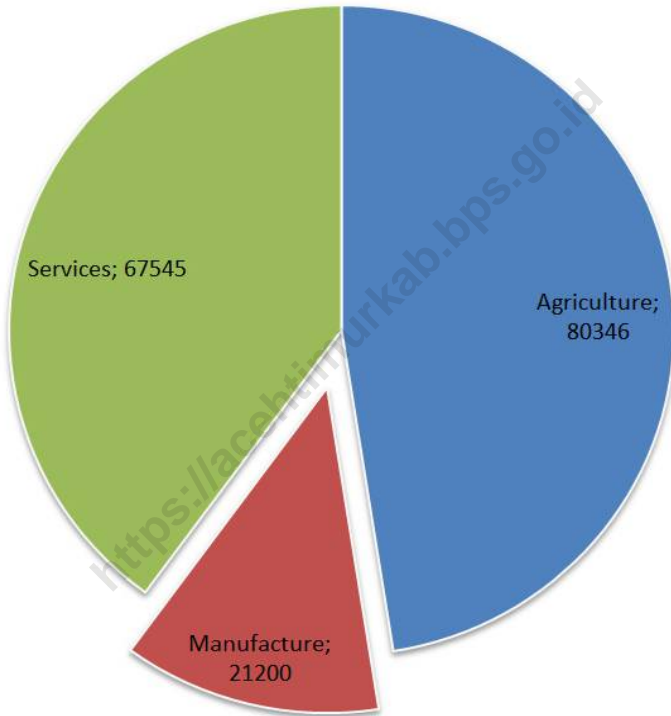
**DESCRIPTION****Population**

*The population of East Aceh Regency as a result of the 2021 Population Projection is 427,032 people, consisting of 214,655 male residents and 212,377 female residents.*

*The population density in East Aceh Regency in 2021 will reach 70.69 people per km<sup>2</sup>. However, the population spread across the 24 sub-districts differs in density between regions. The sub-district with the highest density level is Idi Rayeuk District which is the capital of East Aceh Regency, which is 496.67 people per km<sup>2</sup>, while the area with the lowest density level is Serbajadi District, which is 3.13 people per km<sup>2</sup>.*

**Gambar 3.1**  
**Figures**

**Penduduk Berumur 15 Tahun ke Atas yang Bekerja Selama Seminggu yang Lalu Menurut Lapangan Pekerjaan Utama, 2021**  
*Population Aged 15 Years and Over who Worked During the Previous Week by Main Industry, 2021*



Sumber/Source: BPS, Survei Angkatan Kerja Nasional (Sakernas) Agustus/BPS-Statistics Indonesia, August National Labor Force Survey

### 3.1 PENDUDUK POPULATION

**Tabel 3.1.1** Penduduk, Laju Pertumbuhan Penduduk, Distribusi Persentase Penduduk, Kepadatan Penduduk, Rasio Jenis Kelamin Penduduk Menurut Kecamatan di Kabupaten Aceh Timur, 2021  
*Population, Percentage Distribution of Population, Population Density, and Population Sex Ratio by Subdistrict in Aceh Timur Regency, 2021*

	Kecamatan Subdistrict	Penduduk Population
	(1)	(2)
1	Serbajadi	6768
2	Simpang Jernih	3632
3	Peunaron	9209
4	Birem Bayeun	28928
5	Rantau Selamat	12432
6	Sungai Raya	12826
7	Peureulak	46721
8	Peureulak Timur	14584
9	Peureulak Barat	17698
10	Ranto Peureulak	26249
11	Idi Rayeuk	39535
12	Peudawa	13192
13	Banda Alam	8755
14	Idi Tunong	11518
15	Darul Ihsan	7524
16	Idi Timur	6903
17	Darul Aman	20851
18	Nurussalam	18027
19	Darul Falah	3829
20	Julok	27016
21	Indra Makmur	16405
22	Pante Bidari	21354
23	Simpang Ulim	25905
24	Madat	27171
	<b>Aceh Timur</b>	<b>427032</b>

Sumber/Source : BPS (Proyeksi Penduduk)



Lanjutan Tabel/*Continued Table* 3.1.1

	Kecamatan <i>Subdistrict</i>	Laju Pertumbuhan Penduduk <i>Population Growth Rate</i>	Persentase Penduduk <i>Percentage of Total Population</i>
	(1)	(2)	(3)
1	Serbajadi	1,00	1,58
2	Simpang Jernih	0,17	0,85
3	Peunaron	0,60	2,16
4	Birem Bayeun	0,76	6,77
5	Rantau Selamat	0,48	2,91
6	Sungai Raya	1,22	3,00
7	Peureulak	1,03	10,94
8	Peureulak Timur	0,88	3,42
9	Peureulak Barat	1,91	4,14
10	Ranto Peureulak	1,17	6,15
11	Idi Rayeuk	1,15	9,26
12	Peudawa	1,81	3,09
13	Banda Alam	1,20	2,05
14	Idi Tunong	1,88	2,70
15	Darul Ihsan	2,46	1,76
16	Idi Timur	2,09	1,62
17	Darul Aman	1,37	4,88
18	Nurussalam	1,03	4,22
19	Darul Falah	2,05	0,90
20	Julok	0,67	6,33
21	Indra Makmur	-0,07	3,84
22	Pante Bidari	1,03	5,00
23	Simpang Ulim	1,24	6,07
24	Madat	0,98	6,36
	<b>Aceh Timur</b>	<b>1,10</b>	<b>100,00</b>

Lanjutan Tabel/Continued Table 3.1.1

	<b>Kecamatan Subdistrict</b>	<b>Kepadatan Penduduk per km<sup>2</sup> Population Density per sq,km</b>	<b>Rasio Jenis Kelamin Population Sex Ratio</b>
	<b>(1)</b>	<b>(4)</b>	<b>(5)</b>
1	Serbajadi	3,13	100
2	Simpang Jernih	4,30	102
3	Peunaron	115,49	108
4	Birem Bayeun	114,03	106
5	Rantau Selamat	77,80	105
6	Sungai Raya	67,86	101
7	Peureulak	146,91	101
8	Peureulak Timur	79,82	102
9	Peureulak Barat	191,74	98
10	Ranto Peureulak	203,48	101
11	Idi Rayeuk	496,67	99
12	Peudawa	167,20	100
13	Banda Alam	96,26	100
14	Idi Tunong	154,19	99
15	Darul Ihsan	138,06	96
16	Idi Timur	125,17	97
17	Darul Aman	158,56	101
18	Nurussalam	131,52	98
19	Darul Falah	90,31	100
20	Julok	115,28	102
21	Indra Makmur	184,22	108
22	Pante Bidari	91,55	153
23	Simpang Ulim	209,25	71
24	Madat	135,29	100
	<b>Aceh Timur</b>	<b>70,69</b>	<b>101</b>

Sumber/Source: BPS (Proyeksi Penduduk)

**Tabel**  
**Table** 3.1.2

**Jumlah Penduduk Menurut Kelompok Umur dan Jenis Kelamin di Kabupaten Aceh Timur, 2021**  
**Table Population by Age Group and Sex in Aceh Timur Regency, 2021**

Kelompok Umur Age Group	Jenis Kelamin Sex		Jumlah Total
	Laki-laki Male	Perempuan Female	
(1)	(2)	(3)	(4)
0-4	22651	21733	44384
5-9	22003	21131	43134
10-14	21969	20634	42603
15-19	21776	20145	41921
20-24	19127	18481	37608
25-29	18275	17360	35635
30-34	17489	17327	34816
35-39	15423	15525	30948
40-44	13398	13806	27204
45-49	11712	12220	23932
50-54	9455	9787	19242
55-59	7710	8198	15908
60-64	5671	6038	11709
65-69	3995	4511	8506
70-74	2298	2884	5182
75+	1703	2597	4300
<b>Aceh Timur</b>	<b>214655</b>	<b>212377</b>	<b>427032</b>

Sumber/Source: Proyeksi Penduduk/Population Projection

**Tabel 3.1.3** Jumlah Pengurusan Akte Kelahiran Menurut Bulan, 2020\*  
**Table** Number of Registrations Birth Issues by Month, 2020\*

Bulan Month	Umum Generak	Terlambat Overdue	Jumlah Total
(1)	(2)	(3)	(4)
Januari January	98	1 990	2 088
Februari February	95	1 642	1 737
Maret March	50	1 670	1 720
April April	77	900	977
Mei May	88	400	488
Juni June	95	667	762
Juli July	72	678	750
Agustus August	50	600	650
September September	83	217	300
Oktober October	49	601	650
November November	34	166	200
Desember December	63	700	763
<b>Aceh Timur</b>	<b>854</b>	<b>10231</b>	<b>11085</b>

Catatan/Note: Data tahun 2021 belum tersedia/Data for 2021 is not available

Sumber/Source: Dinas Kependudukan dan Catatan Sipil Kabupaten Aceh Timur/Population and Register of Population Services of Aceh Timur Regency

**Tabel 3.1.4** Jumlah Pengurusan Akte Kelahiran Menurut Kecamatan, 2020\*  
**Number of Registrations Birth Issues by Subdistrict, 2020\***

	Kecamatan Subdistrict	Umum Generak	Terlambat Overdue	Jumlah Total
	(1)	(2)	(3)	(4)
1	Serbajadi	80	207	287
2	Simpang Jernih	13	54	67
3	Peunaron	63	100	163
4	Birem Bayeun	103	664	767
5	Rantau Selamat	137	230	367
6	Sungai Raya	123	200	323
7	Peureulak	123	1 409	1 532
8	Peureulak Timur	59	300	359
9	Peureulak Barat	89	354	443
10	Ranto Peureulak	85	500	585
11	Idi Rayeuk	127	800	927
12	Peudawa	97	200	297
13	Banda Alam	50	160	210
14	Idi Tunong	85	210	295
15	Darul Ihsan	39	94	133
16	Idi Timur	35	100	135
17	Darul Aman	94	707	801
18	Nurussalam	140	440	580
19	Darul Falah	29	62	91
20	Julok	135	663	798
21	Indra Makmur	98	200	298
22	Pante Bidari	57	500	557
23	Simpang Ulim	96	448	544
24	Madat	103	423	526
	<b>Aceh Timur</b>	<b>2060</b>	<b>9025</b>	<b>11085</b>

Catatan/Note: Data tahun 2021 belum tersedia/Data for 2021 is not available

Sumber/Source: Dinas Kependudukan dan Catatan Sipil Kabupaten Aceh Timur/Population and Register of Population Services of Aceh Timur Regency

**Tabel** 3.1.5 **Jumlah Permohonan dan Realisasi Penerbitan Akte Kelahiran, 2020\***  
**Table** **Number of Birth Act Applicant and Realization, 2020\***

	Kecamatan Subdistrict	Lahir Birth	Mati Death	Kawin Married	Cerai Divorce	Anak Angkat Adoptio	Ganti Nama Change of Name
	(1)	(2)	(3)	(4)	(5)	(6)	(7)
1	Serbajadi	287	6	-	-	-	-
2	Simpang Jernih	67	3	-	-	-	-
3	Peunaron	163	5	-	-	-	-
4	Birem Bayeun	767	17	-	-	-	-
5	Rantau Selamat	367	11	-	-	-	-
6	Sungai Raya	323	14	-	-	-	-
7	Peureulak	1 532	55	-	-	-	3
8	Peureulak Timur	359	16	-	-	-	-
9	Peureulak Barat	443	9	-	-	-	-
10	Ranto Peureulak	585	17	-	-	-	-
11	Idi Rayeuk	927	60	-	-	-	-
12	Peudawa	297	14	-	-	-	-
13	Banda Alam	210	3	1	-	-	1
14	Idi Tunong	295	3	-	-	-	-
15	Darul Ihsan	133	7	-	-	-	-
16	Idi Timur	135	6	-	-	-	-
17	Darul Aman	801	26	-	-	-	-
18	Nurussalam	580	21	-	-	-	-
19	Darul Falah	91	5	-	-	-	-
20	Julok	798	18	-	-	-	-
21	Indra Makmur	298	9	-	-	-	-
22	Pante Bidari	557	18	-	-	-	-
23	Simpang Ulim	544	16	-	-	-	2
24	Madat	526	27	-	-	-	-
	<b>Aceh Timur</b>	<b>11085</b>	<b>386</b>	<b>1</b>	<b>-</b>	<b>-</b>	<b>6</b>

Catatan/Note: Data tahun 2021 belum tersedia/Data for 2021 is not available

Sumber/Source: Dinas Kependudukan dan Catatan Sipil Kabupaten Aceh Timur/Population and Register of Population Services of Aceh Timur Regency

**Tabel**  
**Table 3.1.6**
**Jumlah Penduduk Pindah, Keluar dan Masuk yang  
 tercatat di Kecamatan, 2020\***  
**Number of Emigration and Immigration Registered in Sub  
 District, 2020\***

Kecamatan Subdistrict	Jumlah Pindah/Emigration			Jumlah Masuk/Immigration		
	Laki-laki Men	Perempuan Women	Total Total	Laki-laki Men	Perempuan Women	Total Total
(1)	(2)	(3)	(4)	(5)	(6)	(7)
1 Serbajadi	48	56	104	36	27	63
2 Simpang Jernih	58	49	107	60	45	105
3 Peunaron	78	64	142	80	84	164
4 Birem Bayeun	405	395	800	343	349	692
5 Rantau Selamat	154	151	305	147	143	290
6 Sungai Raya	136	147	283	146	117	263
7 Peureulak	250	240	490	271	241	512
8 Peureulak Timur	99	90	189	107	106	213
9 Peureulak Barat	101	78	179	74	77	151
10 Ranto Peureulak	221	226	447	265	249	514
11 Idi Rayeuk	226	226	452	274	266	540
12 Peudawa	81	90	171	101	81	182
13 Banda Alam	59	51	110	45	60	105
14 Idi Tunong	49	52	101	75	59	134
15 Darul Ihsan	33	36	69	37	19	56
16 Idi Timur	22	21	43	42	41	83
17 Darul Aman	103	115	218	86	93	179
18 Nurussalam	107	87	194	102	98	200
19 Darul Falah	18	14	32	24	24	48
20 Julok	187	168	355	171	136	307
21 Indra Makmur	233	187	420	128	104	232
22 Pante Bidari	258	267	525	284	258	542
23 Simpang Ulim	174	161	335	177	156	333
24 Madat	276	263	539	241	216	1 056
<b>Aceh Timur</b>	<b>3 376</b>	<b>3 234</b>	<b>6 610</b>	<b>3 316</b>	<b>3 049</b>	<b>6 964</b>

Catatan/Note: Data tahun 2021 belum tersedia/Data for 2021 is not available

Sumber/Source: Dinas Kependudukan dan Catatan Sipil Kabupaten Aceh Timur/Population and Register of Population Services of Aceh Timur Regency

**Tabel** 3.1.7 **Jumlah Penduduk Wajib Memiliki KTP-eI, 2020\***  
**Table** 3.1.7 **Number of Citizens Must Have Electronic Personal Identity Card, 2020\***

	Kecamatan Subdistrict	Laki – Laki Male	Perempuan Female	Jumlah Total
	(1)	(2)	(3)	(4)
1	Serbajadi	2 242	2 234	4 476
2	Simpang Jernih	1 205	1 188	2 393
3	Peunaron	3 068	2 875	5 943
4	Birem Bayeun	9 842	9 468	19 310
5	Rantau Selamat	4 230	4 070	8 300
6	Sungai Raya	4 006	3 999	8 005
7	Peureulak	14 699	15 158	29 857
8	Peureulak Timur	4 419	4 489	8 908
9	Peureulak Barat	5 249	5 431	10 680
10	Ranto Peureulak	8 261	8 271	16 532
11	Idi Rayeuk	12 402	13 010	25 412
12	Peudawa	3 972	4 064	8 036
13	Banda Alam	2 656	2 670	5 326
14	Idi Tunong	3 556	3 673	7 229
15	Darul Ihsan	2 239	2 291	4 530
16	Idi Timur	2 114	2 255	4 369
17	Darul Aman	6 525	6 735	13 260
18	Nurussalam	5 582	5 870	11 452
19	Darul Falah	1 197	1 258	2 455
20	Julok	8 548	8 825	17 373
21	Indra Makmur	5 383	5 264	10 647
22	Pante Bidari	8 061	8 355	16 416
23	Simpang Ulim	6 817	7 102	13 919
24	Madat	8 544	8 975	17 519
	<b>Aceh Timur</b>	<b>134 817</b>	<b>137 530</b>	<b>272 347</b>

Catatan/Note: Data tahun 2021 belum tersedia/Data for 2021 is not available

Sumber/Source: Dinas Kependudukan dan Catatan Sipil Kabupaten Aceh Timur/Population and Register of Population Services of Aceh Timur Regency



**Tabel 3.1.8** Jumlah Penduduk yang Memiliki KTP-el, 2020\*  
**Table** Number of Citizens That Have e-KTP, 2020\*

	Kecamatan Subdistrict	Laki – Laki Male	Perempuan Female	Jumlah Total
	(1)	(2)	(3)	(4)
1	Serbajadi	2 178	2 159	4 337
2	Simpang Jernih	1 142	1 152	2 294
3	Peunaron	2 930	2 760	5 690
4	Birem Bayeun	9 607	9 272	18 879
5	Rantau Selamat	4 107	3 931	8 038
6	Sungai Raya	3 841	3 853	7 694
7	Peureulak	14 235	14 711	28 946
8	Peureulak Timur	4 264	4 339	8 603
9	Peureulak Barat	5 041	5 262	10 303
10	Ranto Peureulak	8 095	8 075	16 170
11	Idi Rayeuk	12 038	12 814	24 852
12	Peudawa	3 821	3 916	7 737
13	Banda Alam	2 513	2 557	5 070
14	Idi Tunong	3 405	3 555	6 960
15	Darul Ihsan	2 149	2 224	4 373
16	Idi Timur	2 058	2 232	4 290
17	Darul Aman	6 336	6 497	12 833
18	Nurussalam	5 463	5 769	11 232
19	Darul Falah	1 166	1 232	2 398
20	Julok	8 380	8 706	17 086
21	Indra Makmur	5 169	5 095	10 264
22	Pante Bidari	7 799	8 139	15 938
23	Simpang Ulim	6 588	6 946	13 534
24	Madat	8 231	8 720	16 951
	<b>Aceh Timur</b>	<b>130 556</b>	<b>133 916</b>	<b>264 472</b>

Catatan/Note: Data tahun 2021 belum tersedia/Data for 2021 is not available

Sumber/Source: Dinas Kependudukan dan Catatan Sipil Kabupaten Aceh Timur/Population and Register of Population Services of Aceh Timur Regency

**Tabel**  
**Table** 3.1.9**Jumlah Penduduk dan Luas Lahan Lokasi Transmigrasi di  
Kabupaten Aceh Timur, 2021**  
**Number of Population and Land Area of Transmigration  
Location in Aceh Timur Regency, 2021**

	Lokasi Location	Type Type	Tahun	Penempatan		Keadaan Sekarang		Luas Lahan (Ha)
				Kepala Keluarga	Penduduk (jiwa)	Kepala Keluarga	Penduduk (jiwa)	
	(1)	(2)	(3)	(4)	(5)	(6)	(7)	(8)
<b>Kecamatan Peunaron</b>								
1	Peunaron-I	TU	80/81	470	2 011	986	3 926	2 200
2	Peunaron-II	TU	80/81	530	2 190	782	2 571	1 800
3	Peunaron-III	TU	91/92	250	1 119	127	483	847
4	Peunaron-IV	TU	92/93	200	971	86	341	681
5	Alue Itam	Ternak	99/2000	250	1 075	100	362	700
6	Krueng Baung	TSM	91/92	100	473	100	387	250
7	Buket Asamera	TSM	91/92	75	308	83	322	200
8	Bukit Cinta	TSM	92/93	75	351	81	275	200
9	Rawa Pakis	TSM	93/94	200	869	214	627	500
10	DK-III	TSM	94/95	200	923	205	713	500
11	Krueng Baung	TSM	95/95	100	461	101	351	250
12	Sp. Rambong	TSM	95/96	144	609	153	523	360
13	UPT III/IV	TSM	95/96	256	1 023	257	997	650
14	Sp. 6	TU	2009	200	866	200	968	500
<b>Kecamatan Serbajadi</b>								
15	Kuala Pango SP-I	TU	96/97	250	1 014	92	448	800
16	Kuala Pango SP-II	TU	96/97	190	709	174	648	600
<b>Kecamatan Rantau Selamat</b>								
17	Alue Tuwi	Despot	92/93	250	1 052	100	379	600
<b>Kecamatan Ranto Peureulak</b>								
18	Krueng Tuan	HTI	94/95	300	1 324	189	788	900
19	Punti Payong	Lokal	2015	50	230	50	264	252

Lanjutan Tabel/*Continued Table* 3.1.9

Lokasi <i>Location</i>	Tipe <i>Type</i>	Tahun	Penempatan		Keadaan Sekarang		Luas Lahan (Ha)	
			Kartu Keluarga	Penduduk (jiwa)	Kepala Keluarga	Penduduk (jiwa)		
(1)	(2)	(3)	(4)	(5)	(6)	(7)	(8)	
<b>Kecamatan Simpang Jernih</b>								
21	Ujung Karang	HTI	94/95	300	1 583	75	331	900
<b>Kecamatan Indra Makmur</b>								
22	Alue le Mirah - I	Pirnes	83/84	500	2 019	312	1 486	1 200
23	Alue le Mirah - II	Pirnes	84/85	513	2 032	257	1 249	1 200
<b>Kecamatan Banda Alam</b>								
24	Alue le Mirah - IV	Pirnes	85/86	250	1 112	266	1 256	700
<b>Kecamatan Pante Bidari</b>								
25	Alue le Mirah - III	Pirnes	85/86	400	1 793	214	823	1 000
26	Krueng Jambo Aye	HTI	95/96	300	1 328	8	36	900
<b>Aceh Timur</b>				<b>6 353</b>	<b>27 445</b>	<b>5 212</b>	<b>20 554</b>	<b>19 090</b>

Sumber/*Source*: Dinas Perindustrian, Tenaga Kerja, dan Transmigrasi Kabupaten Aceh Timur/*Department of Industry, Manpower and Transmigration of Aceh Timur Regency*

### 3.2 KETENAGAKERJAAN EMPLOYMENT

**Tabel 3.2.1** Jumlah Penduduk Berumur 15 Tahun Keatas Menurut Jenis Kegiatan Selama Seminggu yang Lalu dan Jenis Kelamin di Kabupaten Aceh Timur, 2021  
*Population Aged 15 Years and Over by Type of Activity During The Previous Week and Sex in Aceh Timur Regency, 2021*

Kegiatan Utama <i>Main Activity</i>	Jenis Kelamin/Sex		Jumlah <i>Total</i>
	Laki-Laki <i>Male</i>	Perempuan <i>Female</i>	
(1)	(2)	(3)	(4)
<b>Angkatan Kerja</b> <i>Economically Active</i>			
Bekerja/ <i>Working</i>	113043	56048	169091
Pengangguran Terbuka <i>Unemployment</i>	7655	5334	12989
<b>Bukan Angkatan Kerja</b> <i>Economically Inactive</i>			
Sekolah/ <i>Attending School</i>	12205	13971	26176
Mengurus Rumah Tangga <i>Housekeeping</i>	3369	64818	68187
Lainnya/ <i>Others</i>	15843	13838	29681
<b>Aceh Timur</b>	<b>152 115</b>	<b>154 009</b>	<b>306124</b>

Sumber/Source: BPS, Survei Angkatan Kerja Nasional (Sakernas) Agustus/BPS-Statistics Indonesia, August National Labor Force Survey

**Tabel** 3.2.2  
**Table**

**Penduduk Berumur 15 Tahun ke Atas Menurut Pendidikan Tertinggi yang Ditamatkan dan Jenis Kegiatan Selama Seminggu yang Lalu di Kabupaten Aceh Timur, 2021**  
*Population 15 Years of Age and Over by Educational Attainment and Type of Activity During the Previous Week in Aceh Timur Regency, 2021*

Pendidikan Tertinggi yang Ditamatkan <sup>1</sup> <i>Educational Attainment<sup>1</sup></i>	Angkatan Kerja/ <i>Economically Active</i>			Persentase Bekerja terhadap Angkatan Kerja <i>Percentage of Working to Economically Active</i>
	Bekerja <i>Working</i>	Pengangguran <sup>2</sup> <i>Unemployment<sup>2</sup></i>	Jumlah Angkatan Kerja <i>Total of Economically Active</i>	
(1)	(2)	(3)	(4)	(5)
1	64.748	2.507	67.255	96,3
2	39.340	3.118	42.458	92,7
3	44.854	5.259	50.113	89,5
4	4.815	1.220	6.035	79,8
5	4.295	115	4.410	97,4
6	11.039	770	11.809	93,5
<b>Aceh Timur</b>	<b>169.091</b>	<b>12.989</b>	<b>182.080</b>	<b>92,9</b>

Lanjutan Tabel/Continued Table 3.2.2

Pendidikan Tertinggi yang Ditamatkan <sup>1</sup> <i>Educational Attainment<sup>1</sup></i>	Bukan Angkatan Kerja <i>Not Economically Active</i>			Jumlah Total <i>Total</i>	Persentase Angkatan Kerja terhadap Penduduk Usia Kerja <i>Percentage of Economically Active to Working Age Population</i>
	Sekolah <i>Attending School</i>	Mengurus Rumah Tangga <i>Housekeeping</i>	Lainnya <i>Others</i>		
(1)	(6)	(7)	(8)	(9)	(10)
1	5.002	30.002	13.293	115.552	56,0
2	14.762	14.862	6.426	78.508	50,1
3	5.136	20.294	7.739	83.282	53,9
4	939	2.173	1.670	10.817	44,5
5	178	197	0	4.785	89,8
6	159	659	553	13.180	83,8
<b>Aceh Timur</b>	<b>26.176</b>	<b>68.187</b>	<b>29.681</b>	<b>306.124</b>	<b>55,2</b>

- Catatan/Note:
- <sup>1</sup> 1. ≤ Sekolah Dasar (SD)/≤ *Primary School*
  2. Sekolah Menengah Pertama/*Junior High School*
  3. Sekolah Menengah Atas Umum/*Senior High School*
  4. Sekolah Menengah Atas Kejuruan/*Vocational High School*
  5. Diploma I/II/III/*Academy*
  6. Universitas/*Collage*
  - <sup>2</sup> 1. Mencari pekerjaan/*Looking for work*
  2. Mempersiapkan usaha/*Establishing a new business/firm*
  3. Merasa tidak mungkin mendapat pekerjaan/*Hopeless of job*
  4. Sudah punya pekerjaan tetapi belum mulai bekerja/*Have a job in future start*

Sumber/Source: BPS, Survei Angkatan Kerja Nasional (Sakernas) Agustus/BPS-Statistics Indonesia, August National Labor Force Survey

**Tabel**  
**Table** 3.2.3

**Penduduk Berumur 15 Tahun Ke Atas yang Bekerja Selama Seminggu yang Lalu Menurut Status Pekerjaan Utama dan Jenis Kelamin di Kabupaten Aceh Timur, 2021**  
*Population 15 Years of Age and Over who Worked During The Previous Week by Main Employment Status and Sex in Aceh Timur Regency, 2021*

<b>Status Pekerjaan Utama</b> <i>Main Employment Status</i>	<b>Laki-Laki</b> <i>Male</i>	<b>Perempuan</b> <i>Female</i>	<b>Jumlah</b> <i>Total</i>
(1)	(2)	(3)	(4)
Berusaha sendiri <i>Own account worker</i>	33657	11187	44844
Berusaha dibantu buruh tidak tetap/buruh tidak dibayar <i>Employer assisted by temporary worker/unpaid worker</i>	14029	5531	19560
Berusaha dibantu buruh tetap/buruh dibayar <i>Employer assisted by permanent worker/paid worker</i>	5748	1598	7346
Buruh/Karyawan/Pegawai/ <i>Employee</i>	33591	18308	51899
Pekerja bebas pertanian <i>Agricultural free worker</i>	12327	3012	15339
Pekerja bebas non pertanian <i>Non-agricultural free worker</i>	7026	1349	8375
Pekerja keluarga/tak dibayar <i>Family worker/unpaid worker</i>	6665	15063	21728
<b>Aceh Timur</b>	<b>113043</b>	<b>56048</b>	<b>169091</b>

Sumber/*Source*: BPS, Survei Angkatan Kerja Nasional (Sakernas) Agustus/BPS-Statistics Indonesia, August National Labor Force Survey

**Tabel**  
**Table** 3.2.4

**Penduduk Berumur 15 Tahun ke Atas yang Bekerja  
Selama Seminggu Menurut Kelompok Umur dan Jenis  
Kelamin, 2021**  
*Population 15 Years of Age and Over who Worked During  
The Previous Week by Age Group and Sex, 2021*

Kelompok Umur Age Group	Laki-laki Male	Perempuan Female	Jumlah Total
(1)	(2)	(3)	(4)
15 - 19	4 042	2 134	6 176
20 - 24	11 490	5 752	17 242
25 - 29	16 079	5 871	21 950
30 - 34	15 309	7 223	22 532
35 - 39	15 199	7 739	22 938
40 - 44	13 895	5 951	19 846
45 - 49	11 475	7 074	18 549
50 - 54	9 037	5 834	14 871
55 - 59	7 094	4 342	11 436
60 - 64	4 776	2 646	7 422
65 +	4 647	1 482	6 129
<b>Aceh Timur</b>	<b>113 043</b>	<b>56 048</b>	<b>169 091</b>

Sumber/Source: Survei Angkatan Kerja Nasional Agustus 2021/August National Labor Force Survey 2021



**Tabel**  
**Table** 3.2.5**Penduduk Berumur 15 Tahun ke Atas yang Bekerja  
Selama Seminggu yang Lalu Menurut Lapangan  
Pekerjaan Utama dan Jenis Kelamin, 2021**  
*Population Aged 15 Years and Over who Worked During the  
Previous Week by Main Industry and Sex, 2021*

Lapangan Pekerjaan Utama <i>Main Industry</i>	Laki-laki <i>Male</i>	Perempuan <i>Female</i>	Jumlah <i>Total</i>
(1)	(2)	(3)	(4)
Pertanian <i>Agriculture</i>	59674	20672	80346
Manufaktur <i>Manufacture</i>	17927	3273	21200
Jasa-jasa <i>Services</i>	35442	32103	67545
<b>Aceh Timur</b>	<b>113043</b>	<b>56048</b>	<b>169091</b>

Sumber/Source: Survei Angkatan Kerja Nasional Agustus 2021/August National Labor Force Survey 2021

**Tabel** 3.2.6 **Pencari Kerja Terdaftar Menurut Pendidikan Tertinggi yang Ditamatkan dan Jenis Kelamin, 2020\***  
**Table** 3.2.6 **Number of Registered Job Applicants by Educational Attainment and Sex, 2020\***

Pendidikan Tertinggi yang Ditamatkan <i>Educational Attainment</i>	Laki-laki <i>Male</i>	Perempuan <i>Female</i>	Jumlah <i>Total</i>
(1)	(2)	(3)	(4)
Tidak/Belum Pernah Sekolah <i>No Schooling</i>	-	-	-
Tidak/Belum Tamat SD <i>Not Yet Completed Primary School</i>	-	-	-
Sekolah Dasar <i>Primary School</i>	46	1	47
Sekolah Menengah Pertama <i>Junior High School</i>	103	22	125
Sekolah Menengah Atas <i>Senior High School</i>	374	68	442
Sekolah Menengah Atas Kejuruan <i>Vocational Senior High School</i>	105	35	140
Diploma I/Akademi <i>Diploma I/Academy</i>	-	-	-
Diploma II/Akademi <i>Diploma II/Academy</i>	-	-	-
Diploma III/Akademi <i>Diploma III/Academy</i>	10	3	13
Diploma IV/S1 <i>Academy/Strata 1</i>	31	11	42
S2 <i>Strata 2</i>	1	-	1
<b>Aceh Timur</b>	<b>670</b>	<b>140</b>	<b>810</b>

Catatan/Note: Data tahun 2021 belum tersedia/Data for 2021 is not available

Sumber/Source: Dinas Perindustrian, Tenaga Kerja, dan Transmigrasi Kabupaten Aceh Timur/Department of Industry, Manpower and Transmigration of Aceh Timur Regency

**Tabel 3.2.7** Jumlah Perusahaan yang Terdaftar, Tenaga Kerja Menurut Lapangan Usaha, Kewarganegaraan dan Jenis Kelamin di Kabupaten Aceh Timur, 2020\*  
*Number of Registered Company, Employee by Fields, Citizenship and Sex in Aceh Timur Regency, 2020\**

Sektor Sector	Jumlah Perusahaan	Jumlah Tenaga Kerja/ Employee				Jumlah Total
		WNI/ Indonesian		WNA		
(1)	(2)	L/M	P/F	L/M	P/F	(7)
1 Pertanian, Kehutanan, Perikanan dan Peternakan	12	1 753	522	-	-	2 275
2 Pertambangan/ Galian	21	729	35	-	-	764
3 Industri Pengolahan	1 814	4 484	2 836	-	-	7 320
4 Listrik, Gas dan Air	4	192	40	-	-	232
5 Bangunan/ Konstruksi	-	-	-	-	-	-
6 Perdagangan/ Hotel	93	747	271	-	-	1 018
7 Angkutan/ Pergudangan	3	75	-	-	-	75
8 Keuangan/ Asuransi	8	163	28	-	-	191
9 Jasa Kemasyarakatan (PNS, dll)	15	3 415	4 859	-	-	8 274
10 Kegiatan Lainnya	8	52	40	-	-	92
<b>Aceh Timur</b>	<b>1 978</b>	<b>11 610</b>	<b>8 634</b>	<b>-</b>	<b>-</b>	<b>20 241</b>

Catatan/Note: Data tahun 2021 belum tersedia/Data for 2021 is not available

Sumber/Source: Dinas Perindustrian, Tenaga Kerja, dan Transmigrasi Kabupaten Aceh Timur/Department of Industry, Manpower and Transmigration of Aceh Timur Regency

**Tabel** 3.2.8 **Jumlah Perusahaan yang Terdaftar dan Perusahaan Peserta BPJS Ketenagakerjaan di Kabupaten Aceh Timur, 2020\***  
**Table** **Number of Registered Company and Compatitor BPJS Employment Company in Aceh Timur Regency, 2020\***

	<b>Sektor</b> <i>Sector</i>	<b>Jumlah Perusahaan Terdaftar</b> <i>Number of Registered Company</i>	<b>Jumlah Perusahaan Peserta Jamsostek</b> <i>Number of Compatitor Jamsostek Company</i>
	(1)	(2)	(3)
1	Pertanian, Kehutanan, Perikanan dan Peternakan	12	10
2	Pertambangan/ Galian	21	-
3	Industri Pengolahan	1 814	5
4	Listrik, Gas dan Air	4	-
5	Bangunan/ Konstruksi	-	-
6	Perdagangan/ Hotel	93	78
7	Angkutan/ Pergudangan	3	2
8	Keuangan/ Asuransi	8	-
9	Jasa Kemasyarakatan (PNS, dll)	15	5
10	Kegiatan Lainnya	8	8
	<b>Aceh Timur</b>	<b>1 978</b>	<b>108</b>

Catatan/Note: Data tahun 2021 belum tersedia/Data for 2021 is not available

Sumber/Source: Dinas Perindustrian, Tenaga Kerja, dan Transmigrasi Kabupaten Aceh Timur/Department of Industry, Manpower and Transmigration of Aceh Timur Regency

**Tabel 3.2.9** Jumlah Pencari Kerja Terdaftar Menurut Jenis Kelamin di Kabupaten Aceh Timur, 2020\*  
**Number of Registered Job Seeker by Sex in Aceh Timur Regency, 2020\***

<i>Periode Period</i>	<i>Laki-laki Male</i>	<i>Perempuan Female</i>	<i>Jumlah Total</i>
(1)	(2)	(3)	(4)
Sisa Akhir tahun 2019	1 018	1 061	2 079
Pendaftaran Tahun 2020	670	140	810
Penempatan Tahun 2020	287	5	292
Penghapusan Tahun 2020	-	-	-
Belum Ditempatkan Akhir Tahun 2020	1 401	1 196	2 597

Catatan/Note: Data tahun 2021 belum tersedia/*Data for 2021 is not available*

Sumber/Source: Dinas Perindustrian, Tenaga Kerja, dan Transmigrasi Kabupaten Aceh Timur/*Department of Industry, Manpower and Transmigration of*

**Tabel**  
**Table** 3.2.10**Jumlah Pencari Kerja Terdaftar yang Belum Terserap Kerja Menurut Tingkat Pendidikan dan Kecamatan di Kabupaten Aceh Timur, 2020\***  
**Number of Registered Unemployed Workers According to Education and District Levels in Aceh Timur Regency, 2020\***

	Kecamatan Subdistrict	Tidak pernah/ Tidak tamat	Tamat SD/ Sederajat	Tamat SMP/ Sederajat	Tamat SMA/ Sederajat	Tamat D1 Ke atas	Jumlah Total
	(1)	(2)	(3)	(4)	(5)	(6)	(7)
1	Serbajadi	-	-	2	15	-	17
2	Simpang Jernih	-	-	1	10	2	13
3	Peunaron	-	-	-	15	-	15
4	Birem Bayeun	-	3	7	25	4	39
5	Rantau Selamat	-	1	19	49	2	71
6	Sungai Raya	-	-	1	10	-	11
7	Peureulak	-	-	2	33	4	39
8	Peureulak Timur	-	4	8	10	-	22
9	Peureulak Barat	-	-	3	26	-	29
10	Ranto Peureulak	-	36	66	206	10	318
11	Idi Rayeuk	-	-	-	26	4	30
12	Peudawa	-	-	-	8	2	10
13	Banda Alam	-	-	-	2	2	4
14	Idi Tunong	-	-	1	8	-	9
15	Darul Ihsan	-	-	-	-	1	1
16	Idi Timur	-	-	-	6	-	6
17	Darul Aman	-	-	1	8	2	11
18	Nurussalam	-	1	4	17	3	25
19	Darul Falah	-	1	5	34	-	40
20	Julok	-	-	3	26	5	34
21	Indra Makmur	-	-	-	13	7	20
22	Pante Bidari	-	1	-	9	4	14
23	Simpang Ulim	-	-	-	10	1	11
24	Madat	-	-	2	17	2	21
	<b>Aceh Timur</b>	<b>-</b>	<b>47</b>	<b>125</b>	<b>583</b>	<b>55</b>	<b>810</b>

Catatan/Note: Data tahun 2021 belum tersedia/Data for 2021 is not available

Sumber/Source: Dinas Perindustrian, Tenaga Kerja, dan Transmigrasi Kabupaten Aceh Timur/Department of Industry, Manpower and Transmigration of Aceh Timur Regency

**Tabel**  
**Table** 3.2.11

**Jumlah Peserta Pelatihan Keterampilan Institusional Pada Loka Karya Usaha Kecil & Menengah Menurut Jenis Pelatihan di Kabupaten Aceh Timur, 2020\***  
**Number of Institutional Training Compatitor at Small and Medium Industry Training by Kind of Training in Aceh Timur Regency, 2020\***

	<b>Jenis Pelatihan</b> <i>Kind of Training</i>	<b>Laki-laki</b> <i>Male</i>	<b>Perempuan</b> <i>Female</i>	<b>Jumlah</b> <i>Total</i>
	(1)	(2)	(3)	(4)
1	Bordir/ <i>Embroiding</i>	-	-	-
2	Menjahit Pakaian/ <i>Sewing Clothes</i>	-	84	84
3	Mobiler/ <i>Mobiler</i>	-	-	-
4	Montir Sepeda Motor/ <i>Motorcycle Mechanic</i>	52	-	52
5	Las Listrik/ <i>Electric Las</i>	68	-	68
6	Ketok Duko	-	-	-
7	Elektronika/ <i>Electronics</i>	-	-	-
8	Instalasi Penerangan/ <i>Lighting Instalation</i>	84	-	84
9	Sekretaris Perkantoran/ <i>Office Secretary</i>	-	-	-
10	Komputer/ <i>Computer</i>	26	42	68
11	Bahasa Inggris/ <i>English</i>	-	-	-
12	Montir Mobil/ <i>Car Mechanics</i>	-	-	-
13	Bubut - Mesin Logam/ <i>Brace - Metal machine</i>	-	-	-
14	Anyaman Rotan/ <i>Handycraft</i>	-	-	-
15	Tehnik Pendingin/ <i>Coller Technique</i>	-	-	-
16	Pembuatan Bakso/ <i>Meatball Industry</i>	-	-	-
17	Pembuatan Pakan Udang/ <i>Prawn Food Industry</i>	-	-	-
18	Merangkai Bunga	-	-	-
19	Kaligrafi	-	-	-
20	Servis HP	-	-	-
21	Montir TV	-	-	-
22	Sepeda Motor	-	-	-
23	Las Karbit/ <i>Carbide Las</i>	-	-	-
<b>Aceh Timur</b>		<b>230</b>	<b>126</b>	<b>356</b>

Catatan/Note: Data tahun 2021 belum tersedia/Data for 2021 is not available

Sumber/Souce: Dinas Perindustrian, Tenaga Kerja, dan Transmigrasi Kabupaten Aceh Timur/Department of Industry, Manpower and Transmigration of Aceh Timur Regency





04

**SOSIAL DAN KESEJAHTERAAN RAKYAT**  
**SOCIAL AND WELFARE**

Banyaknya Penghuni Pada Rumah Tahanan Negara Idi Menurut Jenis Hukuman, 2021





**PENJELASAN TEKNIS****TECHNICAL NOTES**

**1. Jalur Pendidikan di Indonesia** terdiri atas 1) pendidikan formal, 2) pendidikan nonformal, dan 3) pendidikan informal yang ketiganya dapat saling melengkapi dan memperkaya (Undang-Undang No. 20 Tahun 2013 tentang Sistem Pendidikan Nasional).

**2. Jenjang Pendidikan Formal** terdiri atas pendidikan dasar, pendidikan menengah, dan pendidikan tinggi. Jenis pendidikan yang diajarkan mencakup pendidikan umum, kejuruan, akademik, profesi, vokasi, keagamaan, dan khusus

- a. Pendidikan Dasar berbentuk Sekolah Dasar (SD) dan Madrasah Ibtidaiyah (MI) atau bentuk lain yang sederajat serta Sekolah Menengah Pertama (SMP) dan Madrasah Tsanawiyah (MTs), atau bentuk lain yang sederajat.
- b. Pendidikan Menengah berbentuk Sekolah Menengah Atas (SMA), Madrasah Aliyah (MA), Sekolah Menengah Kejuruan (SMK), dan Madrasah Aliyah Kejuruan (MAK), atau bentuk lain yang sederajat.
- c. Pendidikan Tinggi merupakan jenjang pendidikan setelah pendidikan menengah yang mencakup program pendidikan diploma, sarjana,

**1. The Education System in Indonesia** consists of 1) a formal education, 2) nonformal education, and 3) informal education that all three can be complementary and enriching (Law No. 20 Year 2013 about The National Education System).

**2. The Formal Education Level** consists of primary education, secondary education, and high education. The kind of education that taught consists of general education, vocational, academic, professional, religious, and specific education.

- a. The Primary Education consists of Elementary School and Islamic Elementary School or other equivalent forms and Junior High School and MTs, or other equivalent forms.
- b. The Secondary Education consists of the senior high school, MA, Vocational School, and Vocational Madrasah Aliyah, or other equivalent forms.
- c. The High Education consists of the education level after the secondary education that consists of diplomas, bachelor, master, specialist, and doctoral

magister, spesialis, dan doktor yang diselenggarakan oleh perguruan tinggi. Perguruan tinggi dapat berbentuk akademi, politeknik, sekolah tinggi, institut, atau universitas.

8. **Rumah Sakit** adalah tempat pemeriksaan dan perawatan kesehatan, biasanya berada di bawah pengawasan dokter/tenaga medis, yang melayani penderita yang sakit untuk berobat rawat jalan atau rawat inap.
9. **Rumah Sakit Bersalin** adalah rumah sakit khusus untuk persalinan, dilengkapi pelayanan spesialis pemeriksaan kehamilan, persalinan, rawat inap dan rawat jalan ibu dan anak yang berada di bawah pengawasan dokter spesialis kandungan.
10. **Rumah Bersalin** adalah sarana pelayanan kesehatan dengan izin sebagai rumah bersalin, dilengkapi pelayanan pemeriksaan kehamilan, persalinan serta pemeriksaan ibu dan anak yang berada di bawah pengawasan bidan senior.
11. **Poliklinik** adalah sarana kesehatan yang dipakai untuk pelayanan berobat jalan, biasanya berada di bawah pengawasan dokter/tenaga medis.
12. **Puskesmas (Pusat Kesehatan Masyarakat)** adalah unit pelaksana teknis dinas kesehatan kabupaten/ kota yang

*degrees that are held by the held by the college. The colleges can be academy, polytechnic, high school, institute, or university.*

8. **Hospital** is a place for health check, usually controlled/supervised by doctors/medical personnel to serve the ill patients to get outpatient or inpatient treatment services.
9. **Maternity Hospital** is a specialized hospital for childbirth, has specialist inspection service to pregnancy, childbirth, hospitalization and outpatient for mothers and children that is under the supervision of an obstetrician.
10. **Maternity House** is health care facility with a license as a maternity house, equipped with prenatal care, childbirth and examination of mothers and children which is under the supervision of a senior midwife.
11. **Polyclinic** is a health facility in which to get outpatient services, usually under the control of doctor/medical personnel.
12. **Public Health Center** is technical implementation unit of regency health department that have the primary function as a first-

mempunyai fungsi utama sebagai penyelenggara pelayanan kesehatan tingkat pertama. Wilayah kerja puskesmas maksimal adalah satu kecamatan dan untuk dapat menjangkau wilayah kerjanya, puskesmas mempunyai jaringan pelayanan yang meliputi unit Puskesmas Pembantu (Pustu), unit Puskesmas Keliling (Puskel), dan unit bidan desa/komunitas (Peraturan Menteri Kesehatan RI No. 75 Tahun 2014 Tentang Pusat Kesehatan Masyarakat).

13. **Apotek** adalah suatu tempat tertentu yang digunakan untuk melakukan pekerjaan kefarmasian, dan penyaluran/penjualan obat atau bahan farmasi dan perbekalan kesehatan lainnya kepada masyarakat yang dikelola oleh tenaga apoteker (Peraturan Menteri Kesehatan RI No. 1332 Tahun 2002 Tentang Perubahan Atas Peraturan Menteri Kesehatan RI No. 922/MENKES/PER/X/1993 Tentang Ketentuan dan Tata Cara Pemberian Izin Apotek).
14. **Keluhan kesehatan** adalah keadaan seseorang yang mengalami gangguan kesehatan atau kejiwaan, baik karena penyakit akut, penyakit kronis, kecelakaan, kriminal, atau hal lain.
15. **Imunisasi** adalah memasukkan kuman atau racun penyakit tertentu yang sudah dilemahkan (vaksin) ke dalam tubuh dengan cara disuntik atau diminum (diteteskan dalam mulut) dengan

*level health care providers. The working area standard of public health center is one district and to reach their working areas, public health centers have a service network covering subsidiary of public health center, mobile public health center units, and midwife units (Regulation of the Minister of Health of Indonesia Number 75 Year 2014 about Public Health Center).*

13. **Pharmacy** is a specific place that is used for pharmaceutical jobs, and distribution/sale of drugs/ pharmaceuticals and other medical supplies to people that are administered by trained pharmacist (Regulation of the Minister of Health of Indonesia Number 1332 Year 2002 about the Changes of Regulation of the Minister of Health of Indonesia Number 922/MENKES/PER/X/1993 about Pro-vision and Procedures for Administration of Licensed Pharmacies).
14. **Health complaint** is a condition where a person has health or mental problems because of acute illness, chronically illness, accident, crimes, or **Others**.
15. **Immunization** is putting enervated microbe of a certain disease into human body by injection or drinking (dropping into mouth) to make the body immune to that disease.

maksud agar terjadi kekebalan  
maksud agar terjadi kekebalan  
tubuh terhadap penyakit tersebut.

- 16. BCG (Bacillus Calmette Guerin)** merupakan vaksinasi untuk mencegah penyakit TBC, diberikan pada bayi baru lahir atau anak, dengan suntikan pada kulit pangkal lengan atas. Bekas suntikan kemudian akan membentuk tonjolan kecil jaringan parut pada kulit lengan atas. Suntikan BCG diberikan kepada anak sebanyak 1 kali.
- 17. DPT (Difteri, Pertusis, Tetanus)** merupakan vaksin untuk mencegah penyakit Difteri, Pertusis, dan Tetanus yang diberikan pada bayi berumur 3 bulan ke atas, dengan suntikan pada paha, diulang 1 bulan dan 2 bulan kemudian, sehingga suntikan imunisasi DPT lengkap pada balita berjumlah 3 kali lengkap pada balita berjumlah 3 kali (kadangkadang selang waktu antar suntikan bisa lebih dari 1 bulan).
- 18. Vaksin polio** adalah vaksin yang diberikan bagi bayi (paling cepat diberikan pada usia 6 minggu), anak-anak, dan orang dewasa untuk mencegah penyakit poliomyelitis yang disebabkan oleh virus polio tipe 1, 2, dan 3. Penyakit polio atau poliomyelitis adalah penyakit infeksi yang sangat mudah menular dan menyebabkan gangguan pada sistem saraf. Berdasarkan data
- 16. BCG (Bacillus Calmette Guerin)** *is a vaccine to prevent TBC disease, given to newborns or children, by injection at the base of the skin of the upper arm. Injection site will form little bumps of scar tissue in the skin of the upper arm. BCG injections given to children 1 times.*
- 17. DPT (Diphtheria, Pertussis, Tetanus)** *is a vaccine to prevent the diphtheria, pertussis, and tetanus disease, given to infants aged 3 months and above, with a shot in the thigh, repeated one month and two months later, so that the complete DPT immunization shots at toddler totaling 3 times (sometimes the time interval between injections can be more than 1 month).*
- 18. Polio vaccine** *is a vaccine given to infants (at least 6 weeks of age), children and adults to prevent poliomyelitis caused by polio viruses types 1, 2, and 3. Polio or poliomyelitis is an infectious disease very contagious and causes disorders of the nervous system. Based on WHO data, it is estimated that 1 in 200 people who experience polio will end up completely paralyzed.*

- WHO, diperkirakan 1 dari 200 orang yang mengalami polio akan berakhir lumpuh total.
19. Vaksin **hepatitis B** efektif dan aman untuk mencegah penyakit yang disebabkan oleh virus hepatitis B. WHO merekomendasikan semua bayi mendapat imunisasi vaksin hepatitis B segera setelah lahir, paling lama 24 jam sesudah kelahiran. Pemberian vaksin ini menjadi indikator keberhasilan program imunisasi di suatu negara. Perlindungan vaksin hepatitis B menurut penelitian bisa sampai setidaknya 20 tahun. Bahkan ada kemungkinan vaksin tetap efektif seumur hidup.
  20. **Berat badan lahir rendah (BBLR)** adalah bayi yang lahir dengan berat badan lebih rendah dari berat badan bayi rata-rata. Bayi dinyatakan mengalami BBLR jika beratnya kurang dari 2,5 kilogram, sedangkan berat badan normal bayi yaitu di atas 2,5 atau 3 kilogram.
  21. Sasaran utama pelayanan Keluarga Berencana adalah pasangan usia subur (PUS) yang berusia 15-49 tahun.
  22. **Pneumonia** adalah kondisi di mana seseorang mengalami infeksi yang terjadi pada kantung-kantung udara dalam paru-paru orang tersebut. Infeksi yang ditimbulkan pneumonia bisa terjadi pada salah satu sisi paru-paru maupun keduanya. Kantung udara yang terinfeksi tersebut
19. *Hepatitis B vaccine is effective and safe to prevent diseases caused by the hepatitis B virus. WHO recommends that all babies receive hepatitis B vaccine immunization immediately after birth, no later than 24 hours after birth. This vaccine is an indicator of the success of the immunization program in a country. According to research, hepatitis B vaccine protection can last for at least 20 years. It is even possible that the vaccine will remain effective for life.*
  20. *Low birth weight (LBW) is a baby born with a body weight lower than the average baby weight. Babies are declared to have LBW if they weigh less than 2.5 kilograms, while the normal body weight of babies is above 2.5 or 3 kilograms.*
  21. *The main target audience for family planning services is childbearing age couples aged 15-49 years.*
  22. *Pneumonia is a condition in which a person experiences an infection that occurs in the air sacs in the person's lungs. Infection caused by pneumonia can occur on one side of the lung or both. The infected air sac will fill with fluid or pus (purulent sputum). Viral, bacterial or fungal infections are the main causes of*

- akan terisi oleh cairan maupun pus (dahak purulen). Infeksi virus, bakteri, ataupun jamur adalah penyebab utama pneumonia. Pneumonia lebih dikenal sebagai paru-paru basah di Indonesia.
23. Batuk rejan atau **pertusis** adalah penyakit pada saluran pernapasan dan paru-paru yang disebabkan oleh infeksi bakteri. Penyakit ini sangat mudah menular dan bisa mengancam nyawa, khususnya bila terjadi pada bayi dan anak-anak. Batuk rejan (whooping cough) bisa dikenali dengan rentetan batuk keras yang terjadi secara terus-menerus. Biasanya, batuk ini sering diawali dengan bunyi tarikan napas panjang melengkung khas yang terdengar mirip "whoop". Batuk rejan dapat menyebabkan penderita sulit bernapas.
  24. **Masa nifas** adalah masa pemulihan paska persalinan hingga seluruh organ reproduksi wanita pulih kembali sebelum kehamilan berikutnya. Masa nifas ini berlangsung sekitar 6-8 minggu paska persalinan.
  25. Untuk mengukur kemiskinan, BPS menggunakan konsep kemampuan memenuhi kebutuhan dasar (basic needs approach ). Dengan pendekatan ini, kemiskinan dipandang sebagai ketidakmampuan dari sisi ekonomi untuk memenuhi kebutuhan dasar makanan dan bukan makanan yang diukur dari *pneumonia. Pneumonia is better known as wet lung in Indonesia.*
  23. *Whooping cough or **pertussis** is a disease of the respiratory tract and lungs caused by a bacterial infection. This disease is highly contagious and can be life threatening, especially if it occurs in infants and children. Whooping cough can be identified by a continuous series of loud coughs. Typically, this cough is often preceded by a distinctive, long, shrill inhale that sounds similar to a "whoop". Whooping cough can make it difficult for sufferers to breathe.*
  24. *The **postpartum period** is the postpartum recovery period until all female reproductive organs recover before the next pregnancy. This postpartum period lasts about 6-8 weeks after delivery.*
  25. *To measure poverty, BPS-Statistics Indonesia has used the concept of basic needs approach. Therefore, poverty is viewed as economic inability to fulfill food and non-food basic needs which are measured by consumption/expenditure. The method used is calculating poverty line, which consists of two components that are Food Poverty*



- sisi pengeluaran. Metode yang digunakan adalah menghitung Garis Kemiskinan (GK), yang terdiri dari dua komponen yaitu Garis Kemiskinan Makanan (GKM) dan Garis Kemiskinan Non-Makanan (GKNM). Penghitungan Garis Kemiskinan dilakukan secara terpisah untuk daerah perkotaan dan perdesaan.
- 26. Penduduk miskin** adalah penduduk yang memiliki rata-rata pengeluaran per kapita per bulan di bawah Garis Kemiskinan.
- 27. Garis Kemiskinan Makanan (GKM)** merupakan nilai pengeluaran kebutuhan minimum makanan yang disetarakan dengan 2.100 kkalori per kapita per hari. Garis Kemiskinan Non-Makanan (GKNM) adalah kebutuhan minimum untuk perumahan, sandang, pendidikan, kesehatan, dan kebutuhan dasar lainnya.
- 28. Indeks Kedalaman Kemiskinan (Poverty Gap Index-P1)**, merupakan ukuran rata-rata kesenjangan pengeluaran masing-masing penduduk miskin terhadap garis kemiskinan. Semakin tinggi nilai indeks, semakin jauh rata-rata pengeluaran penduduk dari garis kemiskinan.
- 29. Indeks Keparahan Kemiskinan (Poverty Severity Index-P2)** memberikan gambaran mengenai penyebaran pengeluaran diantara penduduk miskin. Semakin tinggi nilai indeks, semakin
- Line (FPL) and NonFood Poverty Line (NFPL). The poverty line was calculated separately for urban and rural areas.*
- 26. A person whose expenditure per capita per month is below the poverty line is considered to be **poor**.*
- 27. The Food Poverty Line refers to the daily minimum requirement of 2,100 kcal per capita per day. The Non-Food Poverty Line refers to the minimum requirement for clothing, education, health, and other basic individual needs.*
- 28. The Poverty Gap Index (P1)**, is a measure of the average expenditure gap of each poor person against the poverty line. The higher the index value, the further away the population's average expenditure is from the poverty line.
- 29. The Poverty Severity Index (Poverty Severity Index-P2)** provides an overview of the distribution of expenditure among the poor. The higher the index value, the higher the expenditure

tinggi ketimpangan pengeluaran diantara penduduk miskin.

**30. KKS (Kartu Keluarga Sejahtera)** : bantuan non tunai melalui pembukaan rekening simpanan bagi masyarakat kurang mampu melalui KKS yang disertai dengan sim card untuk layanan keuangan digital (LKD) yang merupakan pengganti Kartu Perlindungan Sosial (KPS)

**32. PKH (Program Keluarga Harapan)** : program pemberian uang tunai kepada rumah tangga sangat miskin berdasarkan persyaratan dan ketentuan yang telah ditetapkan dengan melaksanakan kewajibannya.

**33. Penyandang Disabilitas** : setiap orang yang mempunyai kelainan fisik dan atau mental yang dapat mengganggu atau merupakan rintangan dan hambatan baginya untuk melakukan kegiatan secara selayaknya yang terdiri dari kecacatan fisik, mental atau keduanya.

**34. Cacat anggota gerak (cacat tubuh)** adalah kelainan pada tulang, otot atau sendi anggota gerak dan tubuh, tidak ada atau tidak lengkapnya anggota gerak atas dan anggota gerak bawah sehingga menimbulkan gangguan gerak.

**35. Cacat Netra** : seseorang yang mengalami gangguan atau hambatan fungsi penglihatan yang dapat digunakan untuk melakukan pekerjaan atau

*inequality among the poor.*

**30. Prosperous Family Card** : *noncash assistance through opening savings accounts for underprivileged people through KKS accompanied by sim cards for digital financial services (DFS) which are substitutes for Social Protection Cards (KPS)*

**32. Family Hope Program** : *a program for providing cash to very poor households based on the terms and conditions set by carrying out their obligations.*

**33. Persons with Disabilities** : *every person who has a physical or mental disorder that can interfere or constitute an obstacle and obstacle for him / her to carry out activities appropriately which consists of physical, mental or both disabilities.*

**34. Limb defects (body defects)** *are abnormalities in the bones, muscles or joints of the limbs and body, missing or incomplete upper and lower limbs, causing movement disorders.*

**35. Net Defects**: *a person who experiences impairment or obstacle in vision function that can be used to do work or daily activities and experience impaired visual function*

aktivitas sehari-hari dan mengalami gangguan fungsi penglihatan secara **Total** sama sekali tidak dapat melihat sehingga menghambat aktivitas sehari-hari.

**36. Cacat Rungu/Wicara (tuli)** : orang yang mengalami kekurangan dan atau kehilangan pendengaran (tuli) yang disebabkan karena kerusakan daya tangkap suara (sensorik).

**37. Panti Asuhan Anak** : lembaga kesejahteraan sosial yang mempunyai tanggung jawab untuk memberikan pelayanan kesejahteraan sosial kepada anak terlantar serta melaksanakan penyantunan dan pengentasan anak terlantar melalui pelayanan pengganti atau perwalian anak dalam memenuhi kebutuhan fisik, mental dan sosial pada anak asuh sehingga memperoleh kesempatan yang luas, tepat dan memadai bagi perkembangan kepribadiannya sesuai dengan yang diharapkan sebagai bagian generasi cita-cita bangsa dan sebagai insan yang turut serta aktif didalam bidang pembangunan sosial.

*in **Total** can not see at all so that hampers daily activities.*

**36. Deafness:** *people who experience hearing loss and / or hearing loss (deafness) caused by damage to the sound capture capacity (sensory).*

**37. Child Orphanage:** *social welfare institution that has the responsibility to provide social welfare services to neglected children and carry out sponsorship and alleviation of neglected children through substitute services or child guardianship in fulfilling physical, mental and social needs of foster children so that they have wide opportunities , precisely and memadai for the development of his personality in accordance with what is expected as part of the generation of ideals of the nation and as a person who participates actively in the field of social development.*

**ULASAN****DESCRIPTION****Pendidikan**

Dari segi infrastruktur, pada tahun 2021 di Kabupaten Aceh Timur terdapat 8 unit bangunan RA, 50 unit bangunan MI, dan 33 unit bangunan MTS, dan 20 unit bangunan MA.

Sementara itu, tenaga pengajar yang tersedia untuk masing - masing jenjang pendidikan yakni 60 pengajar RA, 1.048 pengajar MI, 844 pengajar MTs, dan 536 pengajar MA.

Sedangkan untuk peserta didiknya, ada 433 orang murid RA, 11.982 orang murid MI, dan 7.180 murid MTs, dan 2.302 murid MA.

Dari angka tersebut, secara kasar dapat terlihat beban mengajar guru pada masing - masing jenjang, yakni 7 orang pada jenjang RA, 11 orang pada jenjang MI, dan 9 orang pada jenjang MTs, 4 orang pada jenjang MA.

**Education**

*In terms of infrastructure, in 2021 in East Aceh Regency there will be 8 units of RA buildings, 50 units of MI buildings, and 33 units of MTS buildings, and 20 units of MA buildings.*

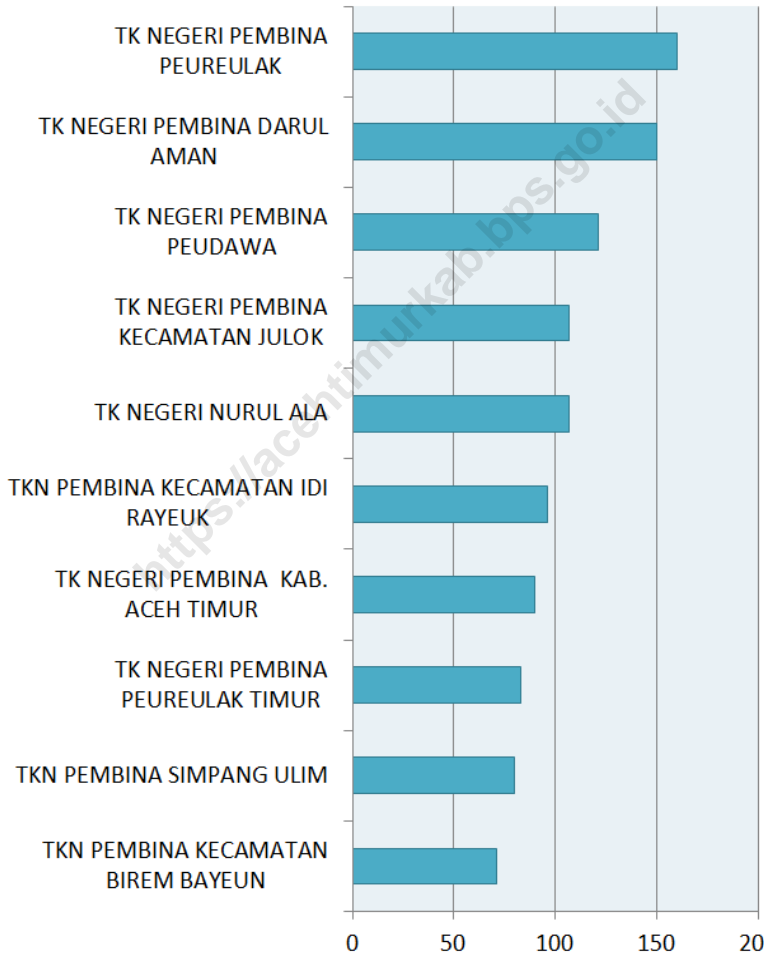
*Meanwhile, the available teaching staff for each level of education are 60 RA teachers, 1,048 MI teachers, 844 MTs teachers, and 536 MA teachers.*

*As for the students, there are 433 RA students, 11,982 MI students, 7,180 MTs students, and 2,302 MA students.*

*From this figure, it can be roughly seen that the teaching burden of teachers at each level, namely 7 people at the RA level, 11 people at the MI level, and 9 people at the MTs level, 4 people at the MA level.*

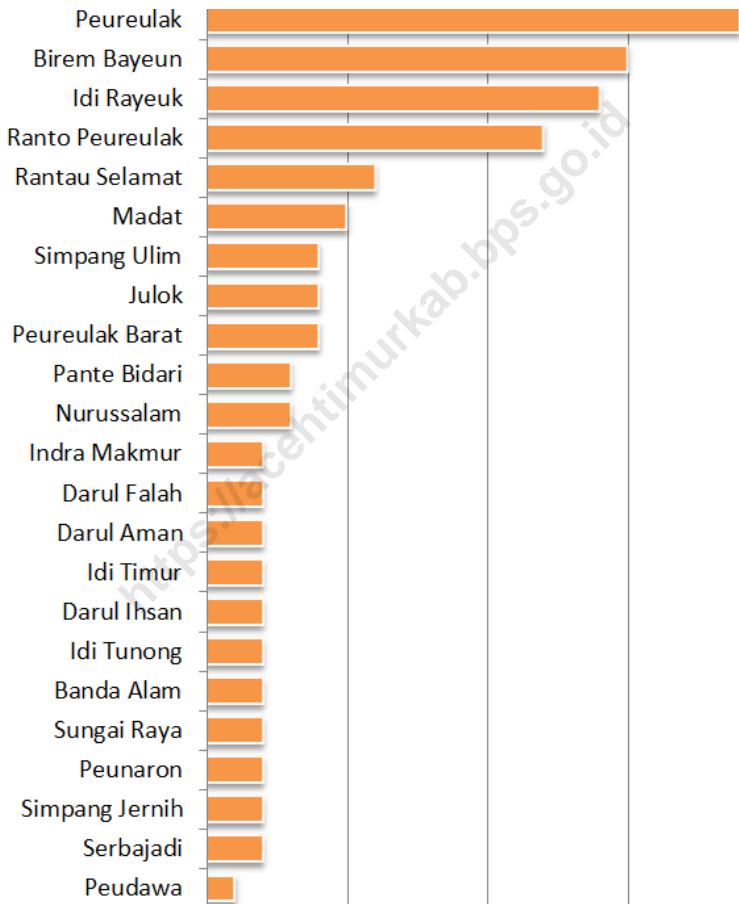
**Gambar** 4.1  
**Figures**

**Sepuluh Taman Kanak-Kanak Negeri (TKN) dengan Jumlah Murid Terbanyak di Kabupaten Aceh Timur, 2021**  
**Ten State Kindergartens (TKN) with the Most Number of Students in East Aceh Regency, 2021**



Sumber/Source: Dinas Pendidikan dan Kebudayaan Kabupaten Aceh Timur/Education and Culture Office of Aceh Timur Regency

**Gambar 4.2** Jumlah Kejadian Kebakaran per Kecamatan di Kabupaten Aceh Timur, 2021  
**Figures 4.2** Number of Fire Incidents by Subdistrict in East Aceh District, 2021



Sumber/Source: Badan Penanggulangan Bencana Daerah Kabupaten Aceh Timur/District Disaster Management of Aceh Timur Regency

#### 4.1 PENDIDIKAN EDUCATION

**Tabel 4.1.1** Jumlah Sekolah, Guru, dan Murid Taman Kanak-Kanak (TK) di Bawah Kementerian Pendidikan dan Kebudayaan Menurut Kecamatan di Kabupaten Aceh Timur, 2019/2020 dan 2020/2021\*  
*Number of Schools, Teachers, and Pupils in Kindergarten Under The Ministry of Education and Culture by Subdistrict in Aceh Timur Regency, 2019/2020 and 2020/2021\**

Kecamatan Subdistrict	Sekolah/Schools					
	Negeri/Public		Swasta/Private		Jumlah/Total	
	2019/2020	2020/2021	2019/2020	2020/2021	2019/2020	2020/2021
(1)	(2)	(3)	(4)	(5)	(6)	(7)
1 Serbajadi	1	1	-	-	1	1
2 Simpang Jernih	-	-	-	-	-	-
3 Peunaron	-	-	2	1	2	1
4 Birem Bayeun	2	2	11	9	13	11
5 Rantau Selamat	1	1	2	2	3	3
6 Sungai Raya	3	3	3	3	6	6
7 Peureulak	2	3	7	4	9	7
8 Peureulak Timur	6	6	1	1	7	7
9 Peureulak Barat	1	1	2	1	3	2
10 Ranto Peureulak	2	2	3	2	5	4
11 Idi Rayeuk	2	3	9	4	11	7
12 Peudawa	2	2	1	1	3	3
13 Banda Alam	2	2	1	1	3	3
14 Idi Tunong	-	-	1	1	1	1
15 Darul Ihsan	1	1	1	1	2	2
16 Idi Timur	-	-	-	-	-	-
17 Darul Aman	2	2	1	1	3	3
18 Nurussalam	3	3	3	3	6	6
19 Darul Falah	2	2	-	-	2	2
20 Julok	3	3	5	5	8	8
21 Indra Makmur	1	1	3	2	4	3
22 Pante Bidari	2	2	8	6	10	8
23 Simpang Ulim	2	1	3	2	5	3
24 Madat	2	2	8	8	10	10
<b>Aceh Timur</b>	<b>42</b>	<b>43</b>	<b>75</b>	<b>58</b>	<b>117</b>	<b>101</b>

Lanjutan Tabel/Continued Table 4.1.1

Kecamatan Subdistrict	Guru <sup>1</sup> /Teachers <sup>1</sup>					
	Negeri/Public		Swasta/Private		Jumlah/Total	
	2019/2020	2020/2021	2019/2020	2020/2021	2019/2020	2020/2021
(1)	(8)	(9)	(10)	(11)	(12)	(13)
1 Serbajadi	4	5	-	-	4	5
2 Simpang Jernih	-	-	-	-	-	-
3 Peunaron	-	-	2	3	2	3
4 Birem Bayeun	10	10	31	32	41	42
5 Rantau Selamat	4	3	8	8	12	11
6 Sungai Raya	20	20	14	16	34	36
7 Peureulak	14	20	24	15	38	35
8 Peureulak Timur	27	24	1	1	28	25
9 Peureulak Barat	3	3	4	4	7	7
10 Ranto Peureulak	12	13	10	7	22	20
11 Idi Rayeuk	20	25	32	20	52	45
12 Peudawa	16	14	6	3	22	17
13 Banda Alam	11	7	3	3	14	10
14 Idi Tunong	-	-	6	5	6	5
15 Darul Ihsan	6	7	4	4	10	11
16 Idi Timur	-	-	-	-	-	-
17 Darul Aman	18	13	3	3	21	16
18 Nurussalam	13	11	14	17	27	28
19 Darul Falah	8	8	-	-	8	8
20 Julok	16	13	23	18	39	31
21 Indra Makmur	7	7	11	7	18	14
22 Pante Bidari	3	5	25	27	28	32
23 Simpang Ulim	12	9	10	11	22	20
24 Madat	9	10	31	31	40	41
<b>Aceh Timur</b>	<b>233</b>	<b>227</b>	<b>262</b>	<b>235</b>	<b>495</b>	<b>462</b>



Lanjutan Tabel/*Continued Table 4.1.1*

Kecamatan Subdistrict	Murid/Students					
	Negeri/Public		Swasta/Private		Jumlah/Total	
	2019/2020	2020/2021	2019/2020	2020/2021	2019/2020	2020/2021
(1)	(14)	(15)	(16)	(17)	(18)	(19)
1 Serbajadi	35	31	-	-	35	31
2 Simpang Jernih	-	-	-	-	-	-
3 Peunaron	-	-	45	36	45	36
4 Birem Bayeun	105	100	279	297	384	397
5 Rantau Selamat	40	40	65	71	105	111
6 Sungai Raya	140	161	140	122	280	283
7 Peureulak	226	268	23-	141	456	409
8 Peureulak Timur	235	248	22	25	257	273
9 Peureulak Barat	38	48	46	32	84	80
10 Ranto Peureulak	130	106	85	51	215	157
11 Idi Rayeuk	222	229	200	222	422	451
12 Peudawa	133	155	23	20	156	175
13 Banda Alam	83	101	20	13	103	114
14 Idi Tunong	-	-	46	42	46	42
15 Darul Ihsan	34	43	47	53	81	96
16 Idi Timur	-	-	-	-	-	-
17 Darul Aman	137	213	77	48	214	261
18 Nurussalam	87	103	174	147	261	250
19 Darul Falah	69	90	-	-	69	90
20 Julok	178	144	165	176	343	320
21 Indra Makmur	41	33	141	100	182	133
22 Pante Bidari	38	52	267	258	305	310
23 Simpang Ulim	112	78	62	63	174	141
24 Madat	66	65	244	263	310	328
<b>Aceh Timur</b>	<b>2 149</b>	<b>2 308</b>	<b>2 378</b>	<b>2 180</b>	<b>4 527</b>	<b>4 488</b>

Catatan/Note: Data tahun 2021 belum tersedia/*Data for 2021 is not available*

Catatan/Note: <sup>1</sup> Jumlah guru termasuk kepala sekolah dan guru/*The Total of teachers including headmaster and teacher*

Sumber/Source: Kementerian Pendidikan dan Kebudayaan, Data Semester Ganjil/*Ministry of Educations and Culture, Odd Semester Data*

**Tabel**  
**Table** 4.1.2

**Jumlah Sekolah, Guru, dan Murid Raudatul Athfal (RA)  
di Bawah Kementerian Agama Menurut Kecamatan di  
Kabupaten Aceh Timur, 2020/2021 dan 2021/2022**  
*Number of Schools, Teachers, and Pupils in Raudatul Athfal  
(RA) Under The Ministry of Religious Affairs by Subdistrict in  
Aceh Timur Regency, 2020/2021 and 2021/2022*

Kecamatan Subdistrict	Sekolah/Schools		Guru/Teachers		Murid/Pupils	
	2020/2021	2021/2022	2020/2021	2021/2022	2020/2021	2021/2022
(1)	(2)	(3)	(4)	(5)	(6)	(7)
1 Serbajadi	-	-	-	-	-	-
2 Simpang Jernih	-	-	-	-	-	-
3 Peunaron	-	-	-	-	-	-
4 Birem Bayeun	1	1	3	6	48	52
5 Rantau Selamat	-	-	-	-	-	-
6 Sungai Raya	-	-	-	-	-	-
7 Peureulak	1	2	6	12	91	123
8 Peureulak Timur	-	-	-	-	-	-
9 Peureulak Barat	1	1	6	5	56	53
10 Ranto Peureulak	-	-	-	-	-	-
11 Idi Rayeuk	4	4	24	37	320	205
12 Peudawa	-	-	-	-	-	-
13 Banda Alam	-	-	-	-	-	-
14 Idi Tunong	-	-	-	-	-	-
15 Darul Ihsan	-	-	-	-	-	-
16 Idi Timur	-	-	-	-	-	-
17 Darul Aman	-	-	-	-	-	-
18 Nurussalam	-	-	-	-	-	-
19 Darul Falah	-	-	-	-	-	-
20 Julok	-	-	-	-	-	-
21 Indra Makmur	-	-	-	-	-	-
22 Pante Bidari	-	-	-	-	-	-
23 Simpang Ulim	-	-	-	-	-	-
24 Madat	-	-	-	-	-	-
<b>Aceh Timur</b>	<b>7</b>	<b>8</b>	<b>39</b>	<b>60</b>	<b>515</b>	<b>433</b>

Sumber/Source: Kementerian Agama, Data Semester Ganjil/Ministry of Religious Affairs, Odd Semester Data

**Tabel**  
**Table** 4.1.3

**Jumlah Sekolah, Guru, dan Murid Sekolah Dasar (SD)  
di Bawah Kementerian Pendidikan dan Kebudayaan  
Menurut Kecamatan di Kabupaten Aceh Timur, 2019/2020  
dan 2020/2021\***

*Number of Schools, Teachers, and Pupils in Primary Schools  
Under The Ministry of Education and Culture by Subdistrict  
in Aceh Timur Regency, 2019/2020 and 2020/2021\**

Kecamatan Subdistrict	Sekolah/Schools					
	Negeri/Public		Swasta/Private		Jumlah/Total	
	2019/2020	2020/2021	2019/2020	2020/2021	2019/2020	2020/2021
(1)	(2)	(3)	(4)	(5)	(6)	(7)
1 Serbajadi	9	9	-	-	9	9
2 Simpang Jernih	8	8	-	-	8	8
3 Peunaron	9	9	-	-	9	9
4 Birem Bayeun	26	25	-	-	26	26
5 Rantau Selamat	15	15	-	-	15	15
6 Sungai Raya	10	10	-	-	10	10
7 Peureulak	19	19	-	-	19	19
8 Peureulak Timur	9	9	2	2	11	11
9 Peureulak Barat	10	10	-	-	10	10
10 Ranto Peureulak	16	16	-	-	16	16
11 Idi Rayeuk	18	18	-	-	18	18
12 Peudawa	8	8	-	-	8	8
13 Banda Alam	8	8	-	-	8	8
14 Idi Tunong	6	6	-	-	6	6
15 Darul Ihsan	5	5	-	-	5	5
16 Idi Timur	3	3	-	-	3	3
17 Darul Aman	14	14	-	-	14	14
18 Nurussalam	13	13	-	-	13	13
19 Darul Falah	3	3	-	-	3	3
20 Julok	17	17	-	-	17	17
21 Indra Makmur	21	21	-	-	21	21
22 Pante Bidari	17	17	-	-	17	17
23 Simpang Ulim	10	10	-	-	10	10
24 Madat	12	12	1	1	13	13
<b>Aceh Timur</b>	<b>286</b>	<b>285</b>	<b>3</b>	<b>3</b>	<b>289</b>	<b>289</b>

Lanjutan Tabel/Continued Table 4.1.3

Kecamatan Subdistrict	Guru <sup>1</sup> /Teachers <sup>1</sup>					
	Negeri/Public		Swasta/Private		Jumlah/Total	
	2019/2020	2020/2021	2019/2020	2020/2021	2019/2020	2020/2021
(1)	(8)	(9)	(10)	(11)	(12)	(13)
1 Serbajadi	100	104	-	-	100	104
2 Simpang Jernih	70	75	-	-	70	75
3 Peunaron	108	111	-	-	108	111
4 Birem Bayeun	362	393	-	-	362	404
5 Rantau Selamat	195	205	-	-	195	205
6 Sungai Raya	142	146	-	-	142	146
7 Peureulak	273	289	-	-	273	289
8 Peureulak Timur	105	100	28	26	133	126
9 Peureulak Barat	132	136	-	-	132	136
10 Ranto Peureulak	197	205	-	-	197	205
11 Idi Rayeuk	377	390	-	-	377	390
12 Peudawa	120	136	-	-	120	136
13 Banda Alam	79	81	-	-	79	81
14 Idi Tunong	79	82	-	-	79	82
15 Darul Ihsan	64	66	-	-	64	66
16 Idi Timur	51	53	-	-	51	53
17 Darul Aman	172	175	-	-	172	175
18 Nurussalam	148	155	-	-	148	155
19 Darul Falah	37	42	-	-	37	42
20 Julok	234	242	-	-	234	242
21 Indra Makmur	211	219	-	-	211	219
22 Pante Bidari	238	261	-	-	238	261
23 Simpang Ulim	158	166	-	-	158	166
24 Madat	150	165	3	3	153	168
<b>Aceh Timur</b>	<b>3 802</b>	<b>3 997</b>	<b>31</b>	<b>29</b>	<b>3 833</b>	<b>4 037</b>

Lanjutan Tabel/*Continued Table 4.1.3*

Kecamatan Subdistrict	Murid/Students					
	Negeri/Public		Swasta/Private		Jumlah/Total	
	2019/2020	2020/2021	2019/2020	2020/2021	2019/2020	2020/2021
(1)	(14)	(15)	(16)	(17)	(18)	(19)
1 Serbajadi	895	864	-	-	895	864
2 Simpang Jernih	516	488	-	-	516	488
3 Peunaron	1 180	1 165	-	-	1 180	1 165
4 Birem Bayeun	3 831	3 580	-	-	3 831	3 740
5 Rantau Selamat	1 625	1 578	-	-	1 625	1 578
6 Sungai Raya	1 587	1 569	-	-	1 587	1 569
7 Peureulak	4 598	4 500	-	-	4 598	4 500
8 Peureulak Timur	1 313	1 341	363	362	1 676	1 703
9 Peureulak Barat	2 017	1 991	-	-	2 017	1 991
10 Ranto Peureulak	2 883	2 902	-	-	2 883	2 902
11 Idi Rayeuk	4 425	4 496	-	-	4 425	4 496
12 Peudawa	1 230	1 260	-	-	1 230	1 260
13 Banda Alam	790	801	-	-	790	801
14 Idi Tunong	752	785	-	-	752	785
15 Darul Ihsan	585	599	-	-	585	599
16 Idi Timur	534	530	-	-	534	530
17 Darul Aman	2 325	2 339	-	-	2 325	2 339
18 Nurussalam	1 756	1 719	-	-	1 756	1 719
19 Darul Falah	469	443	-	-	469	443
20 Julok	2 858	2 738	-	-	2 858	2 738
21 Indra Makmur	2 216	2 134	-	-	2 216	2 134
22 Pante Bidari	2 723	2 670	-	-	2 723	2 670
23 Simpang Ulim	1 723	1 728	-	-	1 723	1 728
24 Madat	1 873	1 945	37	40	1 910	1 985
<b>Aceh Timur</b>	<b>44 704</b>	<b>44 165</b>	<b>400</b>	<b>402</b>	<b>45 104</b>	<b>44 727</b>

Catatan/Note: Data tahun 2021 belum tersedia/*Data for 2021 is not available*

Catatan/Note: <sup>1</sup> Jumlah guru termasuk kepala sekolah dan guru/*The Total of teachers including headmaster and teacher*

Sumber/Source: Kementerian Pendidikan dan Kebudayaan, Data Semester Ganjil/*Ministry of Educations and Culture, Odd Semester Data*

**Tabel**  
**Table** 4.1.4**Jumlah Sekolah, Guru, dan Murid Madrasah Ibtidaiyah (MI) di Bawah Kementerian Agama Menurut Kecamatan Menurut Kecamatan di Kabupaten Aceh Timur, 2020/2021 dan 2021/2022****Number of Schools, Teachers, and Pupils in Madrasah Ibtidaiyah (MI) Under The Ministry of Religious Affairs by Subdistrict in Aceh Timur Regency, 2020/2021 and 2021/2022**

Kecamatan Subdistrict	Sekolah/Schools					
	Negeri/Public		Swasta/Private		Jumlah/Total	
	2020/2021	2021/2022	2020/2021	2021/2022	2020/2021	2021/2022
(1)	(2)	(3)	(4)	(5)	(6)	(7)
1 Serbajadi	-	-	-	-	-	-
2 Simpang Jernih	-	-	-	-	-	-
3 Peunaron	-	-	-	-	-	-
4 Birem Bayeun	-	-	-	1	-	1
5 Rantau Selamat	-	-	-	-	-	-
6 Sungai Raya	-	-	1	1	1	1
7 Peureulak	5	5	1	1	6	6
8 Peureulak Timur	2	2	1	1	3	3
9 Peureulak Barat	2	2	1	1	3	3
10 Ranto Peureulak	3	3	1	1	4	4
11 Idi Rayeuk	2	2	2	2	4	4
12 Peudawa	1	1	1	1	2	2
13 Banda Alam	1	1	1	1	2	2
14 Idi Tunong	3	3	1	1	4	4
15 Darul Ihsan	1	1	-	-	1	1
16 Idi Timur	-	-	1	1	1	1
17 Darul Aman	1	1	1	1	2	2
18 Nurussalam	2	2	-	-	2	2
19 Darul Falah	-	-	-	-	-	-
20 Julok	2	2	1	1	3	3
21 Indra Makmur	-	-	1	1	1	1
22 Pante Bidari	2	2	2	2	4	4
23 Simpang Ulim	3	3	-	-	3	3
24 Madat	3	3	-	-	3	3
<b>Aceh Timur</b>	<b>33</b>	<b>33</b>	<b>16</b>	<b>17</b>	<b>49</b>	<b>50</b>

Lanjutan Tabel/Continued Table 4.1.4

Kecamatan Subdistrict	Guru <sup>1</sup> /Teachers <sup>1</sup>					
	Negeri/Public		Swasta/Private		Jumlah/Total	
	2020/2021	2021/2022	2020/2021	2021/2022	2020/2021	2021/2022
(1)	(8)	(9)	(10)	(11)	(12)	(13)
1 Serbajadi	-	-	-	-	-	-
2 Simpang Jernih	-	-	-	-	-	-
3 Peunaron	-	-	-	-	-	-
4 Birem Bayeun	-	-	-	6	-	6
5 Rantau Selamat	-	-	-	-	-	-
6 Sungai Raya	-	-	13	16	13	16
7 Peureulak	91	117	15	15	106	132
8 Peureulak Timur	45	53	10	11	55	64
9 Peureulak Barat	29	37	2	10	31	47
10 Ranto Peureulak	45	60	9	11	54	71
11 Idi Rayeuk	71	89	26	29	97	118
12 Peudawa	10	15	13	13	23	28
13 Banda Alam	19	22	9	16	28	38
14 Idi Tunong	50	60	12	17	62	77
15 Darul Ihsan	16	19	-	-	16	19
16 Idi Timur	-	-	13	15	13	15
17 Darul Aman	25	27	14	15	39	42
18 Nurussalam	30	36	-	-	30	36
19 Darul Falah	-	-	-	-	-	-
20 Julok	47	54	10	14	57	68
21 Indra Makmur	-	-	11	10	11	10
22 Pante Bidari	56	67	25	37	81	104
23 Simpang Ulim	66	75	-	-	66	75
24 Madat	58	82	-	-	58	82
<b>Aceh Timur</b>	<b>658</b>	<b>813</b>	<b>182</b>	<b>235</b>	<b>840</b>	<b>1 048</b>

Lanjutan Tabel/*Continued Table 4.1.4*

Kecamatan Subdistrict	Murid/Students					
	Negeri/Public		Swasta/Private		Jumlah/Total	
	2020/2021	2021/2022	2020/2021	2021/2022	2020/2021	2021/2022
(1)	(14)	(15)	(16)	(17)	(18)	(19)
1 Serbajadi	-	-	-	-	-	-
2 Simpang Jernih	-	-	-	-	-	-
3 Peunaron	-	-	-	-	-	-
4 Birem Bayeun	-	-	-	11	-	11
5 Rantau Selamat	-	-	-	-	-	-
6 Sungai Raya	-	-	139	143	139	143
7 Peureulak	1 608	1 643	166	170	1 774	1 813
8 Peureulak Timur	503	435	148	159	651	594
9 Peureulak Barat	492	501	119	149	611	650
10 Ranto Peureulak	697	660	86	81	783	741
11 Idi Rayeuk	1 172	1 075	284	314	1 456	1 389
12 Peudawa	161	181	163	164	324	345
13 Banda Alam	370	354	69	70	439	424
14 Idi Tunong	622	617	100	94	722	711
15 Darul Ihsan	245	211	-	-	245	211
16 Idi Timur	-	-	91	89	91	89
17 Darul Aman	424	431	116	110	540	541
18 Nurussalam	469	460	-	-	469	460
19 Darul Falah	-	-	-	-	-	-
20 Julok	818	861	103	102	921	963
21 Indra Makmur	-	-	107	103	107	103
22 Pante Bidari	863	855	236	208	1 099	1 063
23 Simpang Ulim	733	736	-	-	733	736
24 Madat	986	995	-	-	986	995
<b>Aceh Timur</b>	<b>10 163</b>	<b>10 015</b>	<b>1 927</b>	<b>1 967</b>	<b>12 090</b>	<b>11 982</b>

Sumber/*Source*: Kementerian Agama, Data Semester Ganjil/*Ministry of Religious Affairs, Odd Semester Data*



**Tabel**  
**Table** 4.1.5

**Jumlah Sekolah, Guru, dan Murid Sekolah Menengah Pertama (SMP) di Bawah Kementerian Pendidikan dan Kebudayaan Menurut Kecamatan di Kabupaten Aceh Timur, 2019/2020 dan 2020/2021\***  
**Number of Schools, Teachers, and Pupils in Junior High Schools Under The Ministry of Education and Culture by Subdistrict in Aceh Timur Regency, 2019/2020 and 2020/2021\***

Kecamatan Subdistrict	Sekolah/Schools					
	Negeri/Public		Swasta/Private		Jumlah/Total	
	2019/2020	2020/2021	2019/2020	2020/2021	2019/2020	2020/2021
(1)	(2)	(3)	(4)	(5)	(6)	(7)
1 Serbajadi	2	2	-	-	2	2
2 Simpang Jernih	3	3	1	1	4	4
3 Peunaron	2	2	-	-	2	2
4 Birem Bayeun	7	7	1	1	8	8
5 Rantau Selamat	4	4	-	-	4	4
6 Sungai Raya	2	2	1	1	3	3
7 Peureulak	5	5	-	-	5	5
8 Peureulak Timur	2	2	2	2	4	4
9 Peureulak Barat	2	2	1	1	3	3
10 Ranto Peureulak	6	6	-	-	6	6
11 Idi Rayeuk	4	4	-	-	4	4
12 Peudawa	1	1	-	-	1	1
13 Banda Alam	2	2	-	-	2	2
14 Idi Tunong	2	2	-	-	2	2
15 Darul Ihsan	2	2	-	-	2	2
16 Idi Timur	2	2	-	-	2	2
17 Darul Aman	3	3	-	-	3	3
18 Nurussalam	2	2	-	-	2	2
19 Darul Falah	1	1	-	-	1	1
20 Julok	5	5	-	-	5	5
21 Indra Makmur	3	3	-	-	3	3
22 Pante Bidari	5	5	2	2	7	7
23 Simpang Ulim	3	3	-	-	3	3
24 Madat	3	3	-	-	3	3
<b>Aceh Timur</b>	<b>73</b>	<b>73</b>	<b>8</b>	<b>8</b>	<b>81</b>	<b>81</b>

Lanjutan Tabel/Continued Table 4.1.5

Kecamatan Subdistrict	Guru <sup>1</sup> /Teachers <sup>1</sup>					
	Negeri/Public		Swasta/Private		Jumlah/Total	
	2019/2020	2020/2021	2019/2020	2020/2021	2019/2020	2020/2021
(1)	(8)	(9)	(10)	(11)	(12)	(13)
1 Serbajadi	44	44	-	-	44	44
2 Simpang Jernih	33	37	4	4	37	41
3 Peunaron	52	52	-	-	52	52
4 Birem Bayeun	101	109	5	6	106	115
5 Rantau Selamat	78	89	-	-	78	89
6 Sungai Raya	50	51	5	10	55	61
7 Peureulak	135	131	-	-	135	131
8 Peureulak Timur	40	39	13	15	53	54
9 Peureulak Barat	36	41	15	15	51	56
10 Ranto Peureulak	91	93	-	-	91	93
11 Idi Rayeuk	115	125	-	-	115	125
12 Peudawa	38	36	-	-	38	36
13 Banda Alam	27	28	-	-	27	28
14 Idi Tunong	29	28	-	-	29	28
15 Darul Ihsan	43	51	-	-	43	51
16 Idi Timur	45	48	-	-	45	48
17 Darul Aman	50	54	-	-	50	54
18 Nurussalam	39	39	-	-	39	39
19 Darul Falah	15	19	-	-	15	19
20 Julok	85	91	-	-	85	91
21 Indra Makmur	60	60	-	-	60	60
22 Pante Bidari	139	145	23	33	162	178
23 Simpang Ulim	60	71	-	-	60	71
24 Madat	57	61	-	-	57	61
<b>Aceh Timur</b>	<b>1 462</b>	<b>1 542</b>	<b>65</b>	<b>83</b>	<b>1 527</b>	<b>1 625</b>

Lanjutan Tabel/Continued Table 4.1.5

Kecamatan Subdistrict	Murid/Students					
	Negeri/Public		Swasta/Private		Jumlah/Total	
	2019/2020	2020/2021	2019/2020	2020/2021	2019/2020	2020/2021
(1)	(14)	(15)	(16)	(17)	(18)	(19)
1 Serbajadi	397	397	-	-	397	397
2 Simpang Jernih	189	200	51	46	240	246
3 Peunaron	537	540	-	-	537	540
4 Birem Bayeun	726	815	17	7	743	822
5 Rantau Selamat	708	737	-	-	708	737
6 Sungai Raya	548	566	65	53	613	619
7 Peureulak	1 481	1 493	-	-	1 481	1 493
8 Peureulak Timur	335	337	173	149	508	486
9 Peureulak Barat	478	461	311	337	789	798
10 Ranto Peureulak	899	912	-	-	899	912
11 Idi Rayeuk	1 397	1 368	-	-	1 397	1 368
12 Peudawa	459	513	-	-	459	513
13 Banda Alam	168	182	-	-	168	182
14 Idi Tunong	184	189	-	-	184	189
15 Darul Ihsan	445	480	-	-	445	480
16 Idi Timur	264	258	-	-	264	258
17 Darul Aman	623	735	-	-	623	735
18 Nurussalam	374	406	-	-	374	406
19 Darul Falah	233	234	-	-	233	234
20 Julok	828	900	-	-	828	900
21 Indra Makmur	803	804	-	-	803	804
22 Pante Bidari	1 094	1 233	136	124	1 230	1 357
23 Simpang Ulim	559	591	-	-	559	591
24 Madat	475	505	-	-	475	505
<b>Aceh Timur</b>	<b>14 204</b>	<b>14 856</b>	<b>753</b>	<b>716</b>	<b>14 957</b>	<b>15 572</b>

Catatan/Note: Data tahun 2021 belum tersedia/Data for 2021 is not available

Catatan/Note: <sup>1</sup> Jumlah guru termasuk kepala sekolah dan guru/The **Total** of teachers including headmaster and teacher

Sumber/Source: Kementerian Pendidikan dan Kebudayaan, Data Semester Ganjil/Ministry of Educations and Culture, Odd Semester Data

**Tabel**  
**Table** 4.1.6

**Jumlah Sekolah, Guru, dan Murid Madrasah Tsanawiyah (MTs) di Bawah Kementerian Agama Menurut Kecamatan di Kabupaten Aceh Timur, 2020/2021 dan 2021/2022**  
**Number of Schools, Teachers, and Pupils in Madrasah Tsanawiyah (MTs) Under The Ministry of Religious Affairs by Subdistrict in Aceh Timur Regency , 2020/2021 and 2021/2022**

Kecamatan Subdistrict	Sekolah/Schools					
	Negeri/Public		Swasta/Private		Jumlah/Total	
	2020/2021	2021/2022	2020/2021	2021/2022	2020/2021	2021/2022
(1)	(2)	(3)	(4)	(5)	(6)	(7)
1 Serbajadi	-	-	-	-	-	-
2 Simpang Jernih	-	-	-	-	-	-
3 Peunaron	-	-	-	-	-	-
4 Birem Bayeun	-	-	2	3	2	3
5 Rantau Selamat	-	-	1	1	1	1
6 Sungai Raya	-	-	1	1	1	1
7 Peureulak	1	1	3	3	4	4
8 Peureulak Timur	1	1	-	-	1	1
9 Peureulak Barat	-	-	1	1	1	1
10 Ranto Peureulak	1	1	2	2	3	3
11 Idi Rayeuk	1	1	-	-	1	1
12 Peudawa	-	-	1	1	1	1
13 Banda Alam	-	-	2	2	2	2
14 Idi Tunong	1	1	-	-	1	1
15 Darul Ihsan	-	-	-	-	-	-
16 Idi Timur	-	-	-	-	-	-
17 Darul Aman	1	1	-	1	1	2
18 Nurussalam	-	-	3	4	3	4
19 Darul Falah	-	-	-	-	-	-
20 Julok	1	1	-	-	1	1
21 Indra Makmur	-	-	-	-	-	-
22 Pante Bidari	-	-	2	2	2	2
23 Simpang Ulim	1	1	2	2	3	3
24 Madat	1	1	1	1	2	2
<b>Aceh Timur</b>	<b>9</b>	<b>9</b>	<b>21</b>	<b>24</b>	<b>30</b>	<b>33</b>

Lanjutan Tabel/Continued Table 4.1.6

Kecamatan Subdistrict	Guru <sup>1</sup> /Teachers <sup>1</sup>					
	Negeri/Public		Swasta/Private		Jumlah/Total	
	2020/2021	2021/2022	2020/2021	2021/2022	2020/2021	2021/2022
(1)	(8)	(9)	(10)	(11)	(12)	(13)
1 Serbajadi	-	-	-	-	-	-
2 Simpang Jernih	-	-	-	-	-	-
3 Peunaron	-	-	-	-	-	-
4 Birem Bayeun	-	-	22	34	22	34
5 Rantau Selamat	-	-	15	18	15	18
6 Sungai Raya	-	-	9	8	9	8
7 Peureulak	42	60	62	83	104	143
8 Peureulak Timur	30	36	-	-	30	36
9 Peureulak Barat	-	-	17	23	17	23
10 Ranto Peureulak	22	30	26	29	48	59
11 Idi Rayeuk	60	63	-	-	60	63
12 Peudawa	-	-	28	33	28	33
13 Banda Alam	-	-	36	37	36	37
14 Idi Tunong	28	38	-	-	28	38
15 Darul Ihsan	-	-	-	-	-	-
16 Idi Timur	-	-	-	-	-	-
17 Darul Aman	46	43	-	13	46	56
18 Nurussalam	-	-	54	64	54	64
19 Darul Falah	-	-	-	-	-	-
20 Julok	47	46	-	-	47	46
21 Indra Makmur	-	-	-	-	-	-
22 Pante Bidari	-	-	24	30	24	30
23 Simpang Ulim	66	68	29	29	95	97
24 Madat	32	42	15	17	47	59
<b>Aceh Timur</b>	<b>373</b>	<b>426</b>	<b>337</b>	<b>418</b>	<b>710</b>	<b>844</b>

Lanjutan Tabel/Continued Table 4.1.6

Kecamatan Subdistrict	Murid/Students					
	Negeri/Public		Swasta/Private		Jumlah/Total	
	2020/2021	2021/2022	2020/2021	2021/2022	2020/2021	2021/2022
(1)	(14)	(15)	(16)	(17)	(18)	(19)
1 Serbajadi	-	-	-	-	-	-
2 Simpang Jernih	-	-	-	-	-	-
3 Peunaron	-	-	-	-	-	-
4 Birem Bayeun	-	-	116	158	116	158
5 Rantau Selamat	-	-	87	99	87	99
6 Sungai Raya	-	-	37	51	37	51
7 Peureulak	606	540	789	822	1 395	1 362
8 Peureulak Timur	474	387	-	-	474	387
9 Peureulak Barat	-	-	166	143	166	143
10 Ranto Peureulak	387	370	282	287	669	657
11 Idi Rayeuk	683	564	-	-	683	564
12 Peudawa	-	-	175	127	175	127
13 Banda Alam	-	-	401	388	401	388
14 Idi Tunong	357	339	-	-	357	339
15 Darul Ihsan	-	-	-	-	-	-
16 Idi Timur	-	-	-	-	-	-
17 Darul Aman	499	411	-	-	499	411
18 Nurussalam	-	-	477	591	477	591
19 Darul Falah	-	-	-	-	-	-
20 Julok	512	490	-	-	512	490
21 Indra Makmur	-	-	-	-	-	-
22 Pante Bidari	-	-	184	147	184	147
23 Simpang Ulim	751	650	233	232	984	882
24 Madat	281	282	85	102	366	384
<b>Aceh Timur</b>	<b>4 550</b>	<b>4 033</b>	<b>3 032</b>	<b>3 147</b>	<b>7 582</b>	<b>7 180</b>

Sumber/Source: Kementerian Agama, Data Semester Ganjil/Ministry of Religious Affairs, Odd Semester Data

**Tabel**  
**Table** 4.1.7

**Jumlah Sekolah, Guru, dan Murid Sekolah Menengah Atas (SMA) di Bawah Kementerian Pendidikan dan Kebudayaan Menurut Kecamatan di Kabupaten Aceh Timur, 2019/2020 dan 2020/2021\***  
**Number of Schools, Teachers, and Pupils in Senior High Schools Under The Ministry of Education and Culture by Subdistrict in Aceh Timur Regency, 2019/2020 and 2020/2021\***

Kecamatan Subdistrict	Sekolah/Schools					
	Negeri/Public		Swasta/Private		Jumlah/Total	
	2019/2020	2020/2021	2019/2020	2020/2021	2019/2020	2020/2021
(1)	(2)	(3)	(4)	(5)	(6)	(7)
1 Serbajadi	-	-	-	-	-	-
2 Simpang Jernih	-	-	-	-	-	-
3 Peunaron	1	1	-	-	1	1
4 Birem Bayeun	4	4	-	-	4	4
5 Rantau Selamat	2	2	-	-	2	2
6 Sungai Raya	1	1	-	-	1	1
7 Peureulak	1	1	1	1	2	2
8 Peureulak Timur	-	-	-	-	-	-
9 Peureulak Barat	-	-	1	1	1	1
10 Ranto Peureulak	1	1	-	-	1	1
11 Idi Rayeuk	3	3	-	-	3	3
12 Peudawa	1	1	-	-	1	1
13 Banda Alam	1	1	1	1	2	2
14 Idi Tunong	1	1	-	-	1	1
15 Darul Ihsan	1	1	-	-	1	1
16 Idi Timur	-	-	-	-	-	-
17 Darul Aman	1	1	-	-	1	1
18 Nurussalam	1	1	-	-	1	1
19 Darul Falah	1	1	-	-	1	1
20 Julok	1	1	-	-	1	1
21 Indra Makmur	1	1	-	-	1	1
22 Pante Bidari	2	2	-	1	2	3
23 Simpang Ulim	1	1	-	-	1	1
24 Madat	2	2	-	-	2	2
<b>Aceh Timur</b>	<b>27</b>	<b>27</b>	<b>3</b>	<b>4</b>	<b>30</b>	<b>31</b>

Lanjutan Tabel/Continued Table 4.1.7

Kecamatan Subdistrict	Guru <sup>1</sup> /Teachers <sup>1</sup>					
	Negeri/Public		Swasta/Private		Jumlah/Total	
	2019/2020	2020/2021	2019/2020	2020/2021	2019/2020	2020/2021
(1)	(8)	(9)	(10)	(11)	(12)	(13)
1 Serbajadi	-	-	-	-	-	-
2 Simpang Jernih	-	-	-	-	-	-
3 Peunaron	34	34	-	-	34	34
4 Birem Bayeun	71	82	-	-	71	82
5 Rantau Selamat	58	58	-	-	58	58
6 Sungai Raya	28	30	-	-	28	30
7 Peureulak	57	65	4	5	61	70
8 Peureulak Timur	-	-	-	-	-	-
9 Peureulak Barat	-	-	12	12	12	12
10 Ranto Peureulak	37	39	-	-	37	39
11 Idi Rayeuk	98	100	-	-	98	100
12 Peudawa	33	31	-	-	33	31
13 Banda Alam	20	16	13	12	33	28
14 Idi Tunong	32	33	-	-	32	33
15 Darul Ihsan	23	25	-	-	23	25
16 Idi Timur	-	-	-	-	-	-
17 Darul Aman	39	38	-	-	39	38
18 Nurussalam	24	27	-	-	24	27
19 Darul Falah	22	24	-	-	22	24
20 Julok	48	52	-	-	48	52
21 Indra Makmur	47	46	-	-	47	46
22 Pante Bidari	37	37	-	12	37	49
23 Simpang Ulim	50	51	-	-	50	51
24 Madat	59	61	-	-	59	61
<b>Aceh Timur</b>	<b>817</b>	<b>849</b>	<b>29</b>	<b>41</b>	<b>846</b>	<b>890</b>



Lanjutan Tabel/Continued Table 4.1.7

Kecamatan Subdistrict	Murid/Students					
	Negeri/Public		Swasta/Private		Jumlah/Total	
	2019/2020	2020/2021	2019/2020	2020/2021	2019/2020	2020/2021
(1)	(14)	(15)	(16)	(17)	(18)	(19)
1 Serbajadi	-	-	-	-	-	-
2 Simpang Jernih	-	-	-	-	-	-
3 Peunaron	470	433	-	-	470	433
4 Birem Bayeun	752	704	-	-	752	704
5 Rantau Selamat	588	568	-	-	588	568
6 Sungai Raya	260	284	-	-	260	284
7 Peureulak	843	762	100	96	943	858
8 Peureulak Timur	-	-	-	-	-	-
9 Peureulak Barat	-	-	141	134	141	134
10 Ranto Peureulak	436	423	-	-	436	423
11 Idi Rayeuk	996	936	-	-	996	936
12 Peudawa	349	334	-	-	349	334
13 Banda Alam	147	147	67	59	214	206
14 Idi Tunong	320	283	-	-	320	283
15 Darul Ihsan	203	215	-	-	203	215
16 Idi Timur	-	-	-	-	-	-
17 Darul Aman	492	441	-	-	492	441
18 Nurussalam	228	244	-	-	228	244
19 Darul Falah	101	98	-	-	101	98
20 Julok	543	526	-	-	543	526
21 Indra Makmur	433	437	-	-	433	437
22 Pante Bidari	277	231	-	17	277	248
23 Simpang Ulim	598	556	-	-	598	556
24 Madat	406	346	-	-	406	346
<b>Aceh Timur</b>	<b>8 442</b>	<b>7 968</b>	<b>308</b>	<b>306</b>	<b>8 750</b>	<b>8 274</b>

Catatan/Note: Data tahun 2021 belum tersedia/Data for 2021 is not available

Catatan/Note: <sup>1</sup> Jumlah guru termasuk kepala sekolah dan guru/The **Total** of teachers including headmaster and teacher

Sumber/Source: Kementerian Pendidikan dan Kebudayaan, Data Semester Ganjil/Ministry of Educations and Culture, Odd Semester Data

**Tabel**  
**Table 4.1.8**

**Jumlah Sekolah, Guru, dan Murid Sekolah Menengah Kejuruan (SMK) di Bawah Kementerian Pendidikan dan Kebudayaan Menurut Kecamatan di Kabupaten Aceh Timur, 2019/2020 dan 2020/2021\***

**Number of Schools, Teachers, and Pupils in Vocational High Schools Under The Ministry of Education and Culture by Subdistrict in Aceh Timur Regency, 2019/2020 and 2020/2021\***

Kecamatan Subdistrict	Sekolah/Schools					
	Negeri/Public		Swasta/Private		Jumlah/Total	
	2019/2020	2020/2021	2019/2020	2020/2021	2019/2020	2020/2021
(1)	(2)	(3)	(4)	(5)	(6)	(7)
1 Serbajadi	1	1	-	-	1	1
2 Simpang Jernih	1	1	-	-	1	1
3 Peunaron	-	-	-	-	-	-
4 Birem Bayeun	-	-	-	-	-	-
5 Rantau Selamat	-	-	-	-	-	-
6 Sungai Raya	-	-	-	1	-	1
7 Peureulak	2	2	-	-	2	2
8 Peureulak Timur	1	1	-	-	1	1
9 Peureulak Barat	1	1	1	1	2	2
10 Ranto Peureulak	1	1	-	-	1	1
11 Idi Rayeuk	1	1	-	-	1	1
12 Peudawa	-	-	-	-	-	-
13 Banda Alam	-	-	-	-	-	-
14 Idi Tunong	-	-	-	-	-	-
15 Darul Ihsan	1	1	-	-	1	1
16 Idi Timur	-	-	-	-	-	-
17 Darul Aman	1	1	-	-	1	1
18 Nurussalam	1	1	-	-	1	1
19 Darul Falah	-	-	-	-	-	-
20 Julok	1	1	-	-	1	1
21 Indra Makmur	1	1	-	-	1	1
22 Pante Bidari	1	1	-	-	1	1
23 Simpang Ulim	1	1	-	-	1	1
24 Madat	-	-	-	-	-	-
<b>Aceh Timur</b>	<b>15</b>	<b>15</b>	<b>1</b>	<b>2</b>	<b>16</b>	<b>17</b>

Lanjutan Tabel/Continued Table 4.1.8

Kecamatan Subdistrict	Guru <sup>1</sup> /Teachers <sup>1</sup>					
	Negeri/Public		Swasta/Private		Jumlah/Total	
	2019/2020	2020/2021	2019/2020	2020/2021	2019/2020	2020/2021
(1)	(8)	(9)	(10)	(11)	(12)	(13)
1 Serbajadi	17	17	-	-	17	17
2 Simpang Jernih	13	13	-	-	13	13
3 Peunaron	-	-	-	-	-	-
4 Birem Bayeun	-	-	-	-	-	-
5 Rantau Selamat	-	-	-	-	-	-
6 Sungai Raya	-	-	-	6	-	6
7 Peureulak	104	112	-	-	104	112
8 Peureulak Timur	25	29	-	-	25	29
9 Peureulak Barat	49	54	13	12	62	66
10 Ranto Peureulak	7	9	-	-	7	9
11 Idi Rayeuk	56	56	-	-	56	56
12 Peudawa	-	-	-	-	-	-
13 Banda Alam	-	-	-	-	-	-
14 Idi Tunong	-	-	-	-	-	-
15 Darul Ihsan	15	17	-	-	15	17
16 Idi Timur	-	-	-	-	-	-
17 Darul Aman	36	41	-	-	36	41
18 Nurussalam	19	16	-	-	19	16
19 Darul Falah	-	-	-	-	-	-
20 Julok	30	30	-	-	30	30
21 Indra Makmur	30	29	-	-	30	29
22 Pante Bidari	25	27	-	-	25	27
23 Simpang Ulim	34	35	-	-	34	35
24 Madat	-	-	-	-	-	-
<b>Aceh Timur</b>	<b>460</b>	<b>485</b>	<b>13</b>	<b>18</b>	<b>473</b>	<b>503</b>

Lanjutan Tabel/Continued Table 4.1.8

Kecamatan Subdistrict	Murid/Students					
	Negeri/Public		Swasta/Private		Jumlah/Total	
	2019/2020	2020/2021	2019/2020	2020/2021	2019/2020	2020/2021
(1)	(14)	(15)	(16)	(17)	(18)	(19)
1 Serbajadi	241	226	-	-	241	226
2 Simpang Jernih	103	118	-	-	103	118
3 Peunaron	-	-	-	-	-	-
4 Birem Bayeun	-	-	-	-	-	-
5 Rantau Selamat	-	-	-	-	-	-
6 Sungai Raya	-	-	-	21	-	21
7 Peureulak	1 072	943	-	-	1 072	943
8 Peureulak Timur	262	264	-	-	262	264
9 Peureulak Barat	286	276	114	101	400	377
10 Ranto Peureulak	57	64	-	-	57	64
11 Idi Rayeuk	612	546	-	-	612	546
12 Peudawa	-	-	-	-	-	-
13 Banda Alam	-	-	-	-	-	-
14 Idi Tunong	-	-	-	-	-	-
15 Darul Ihsan	157	149	-	-	157	149
16 Idi Timur	-	-	-	-	-	-
17 Darul Aman	362	387	-	-	362	387
18 Nurussalam	65	79	-	-	65	79
19 Darul Falah	-	-	-	-	-	-
20 Julok	133	113	-	-	133	113
21 Indra Makmur	137	133	-	-	137	133
22 Pante Bidari	111	142	-	-	111	142
23 Simpang Ulim	432	388	-	-	432	388
24 Madat	-	-	-	-	-	-
<b>Aceh Timur</b>	<b>4 030</b>	<b>3 828</b>	<b>114</b>	<b>122</b>	<b>4 144</b>	<b>3 950</b>

Catatan/Note: Data tahun 2021 belum tersedia/Data for 2021 is not available

Catatan/Note: <sup>1</sup> Jumlah guru termasuk kepala sekolah dan guru/The **Total** of teachers including headmaster and teacher

Sumber/Source: Kementerian Pendidikan dan Kebudayaan, Data Semester Ganjil/Ministry of Educations and Culture, Odd Semester Data

**Tabel**  
**Table** 4.1.9

**Jumlah Sekolah, Guru, dan Murid Madrasah Aliyah (MA)  
di Bawah Kementerian Agama Menurut Kecamatan di  
Kabupaten Aceh Timur, 2020/2021 dan 2021/2022**  
*Number of Schools, Teachers, and Pupils in Madrasah Aliyah  
(MA) Under the Ministry of Religious Affairs by Subdistrict in  
Aceh Timur Regency, 2020/2021 and 2021/2022*

Kecamatan Subdistrict	Sekolah/Schools					
	Negeri/Public		Swasta/Private		Jumlah/Total	
	2020/2021	2021/2022	2020/2021	2021/2022	2020/2021	2021/2022
(1)	(2)	(3)	(4)	(5)	(6)	(7)
1 Serbajadi	-	-	-	-	-	-
2 Simpang Jernih	-	-	1	1	1	1
3 Peunaron	-	-	-	-	-	-
4 Birem Bayeun	-	-	-	-	-	-
5 Rantau Selamat	-	-	1	1	1	1
6 Sungai Raya	-	-	1	1	1	1
7 Peureulak	1	1	1	1	2	2
8 Peureulak Timur	-	-	1	1	1	1
9 Peureulak Barat	-	-	-	-	-	-
10 Ranto Peureulak	1	1	-	-	1	1
11 Idi Rayeuk	2	2	-	-	2	2
12 Peudawa	-	-	1	1	1	1
13 Banda Alam	-	-	1	1	1	1
14 Idi Tunong	-	-	-	-	-	-
15 Darul Ihsan	-	-	-	-	-	-
16 Idi Timur	-	-	-	-	-	-
17 Darul Aman	-	-	1	1	1	1
18 Nurussalam	-	-	1	2	1	2
19 Darul Falah	-	-	-	-	-	-
20 Julok	-	-	1	1	1	1
21 Indra Makmur	-	-	-	-	-	-
22 Pante Bidari	-	-	2	2	2	2
23 Simpang Ulim	1	1	-	-	1	1
24 Madat	-	-	2	2	2	2
<b>Aceh Timur</b>	<b>5</b>	<b>5</b>	<b>14</b>	<b>15</b>	<b>19</b>	<b>20</b>

Lanjutan Tabel/Continued Table 4.1.9

Kecamatan Subdistrict	Guru <sup>1</sup> /Teachers <sup>1</sup>					
	Negeri/Public		Swasta/Private		Jumlah/Total	
	2020/2021	2021/2022	2020/2021	2021/2022	2020/2021	2021/2022
(1)	(8)	(9)	(10)	(11)	(12)	(13)
1 Serbajadi	-	-	-	-	-	-
2 Simpang Jernih	-	-	9	8	9	8
3 Peunaron	-	-	-	-	-	-
4 Birem Bayeun	-	-	-	-	-	-
5 Rantau Selamat	-	-	12	28	12	28
6 Sungai Raya	-	-	16	18	16	18
7 Peureulak	41	39	24	18	65	57
8 Peureulak Timur	-	-	27	31	27	31
9 Peureulak Barat	-	-	-	-	-	-
10 Ranto Peureulak	37	40	-	-	37	40
11 Idi Rayeuk	96	129	-	-	96	129
12 Peudawa	-	-	16	27	16	27
13 Banda Alam	-	-	10	10	10	10
14 Idi Tunong	-	-	-	-	-	-
15 Darul Ihsan	-	-	-	-	-	-
16 Idi Timur	-	-	-	-	-	-
17 Darul Aman	-	-	14	20	14	20
18 Nurussalam	-	-	13	29	13	29
19 Darul Falah	-	-	-	-	-	-
20 Julok	-	-	16	20	16	20
21 Indra Makmur	-	-	-	-	-	-
22 Pante Bidari	-	-	15	27	15	27
23 Simpang Ulim	48	58	-	-	48	58
24 Madat	-	-	17	34	17	34
<b>Aceh Timur</b>	<b>222</b>	<b>266</b>	<b>189</b>	<b>270</b>	<b>411</b>	<b>536</b>

Lanjutan Tabel/Continued Table 4.1.9

Kecamatan Subdistrict	Murid/Students					
	Negeri/Public		Swasta/Private		Jumlah/Total	
	2020/2021	2021/2022	2020/2021	2021/2022	2020/2021	2021/2022
(1)	(14)	(15)	(16)	(17)	(18)	(19)
1 Serbajadi	-	-	-	-	-	-
2 Simpang Jernih	-	-	39	47	39	47
3 Peunaron	-	-	-	-	-	-
4 Birem Bayeun	-	-	-	-	-	-
5 Rantau Selamat	-	-	79	80	79	80
6 Sungai Raya	-	-	62	68	62	68
7 Peureulak	223	186	84	64	307	250
8 Peureulak Timur	-	-	143	130	143	130
9 Peureulak Barat	-	-	-	-	-	-
10 Ranto Peureulak	333	307	-	-	333	307
11 Idi Rayeuk	609	588	-	-	609	588
12 Peudawa	-	-	18	25	18	25
13 Banda Alam	-	-	55	43	55	43
14 Idi Tunong	-	-	-	-	-	-
15 Darul Ihsan	-	-	-	-	-	-
16 Idi Timur	-	-	-	-	-	-
17 Darul Aman	-	-	53	65	53	65
18 Nurussalam	-	-	55	97	55	97
19 Darul Falah	-	-	-	-	-	-
20 Julok	-	-	97	65	97	65
21 Indra Makmur	-	-	-	-	-	-
22 Pante Bidari	-	-	49	39	49	39
23 Simpang Ulim	459	395	-	-	459	395
24 Madat	-	-	102	103	102	103
<b>Aceh Timur</b>	<b>1 624</b>	<b>1 476</b>	<b>836</b>	<b>826</b>	<b>2 460</b>	<b>2 302</b>

Catatan/Note: Data tahun 2020 belum tersedia/Data for 2020 is not available

Sumber/Source: Kementerian Agama, Data Semester Ganjil/Ministry of Religious Affairs, Odd Semester Data

**Tabel**  
**Table** 4.1.10

**Jumlah Desa<sup>1</sup>/Kelurahan yang Memiliki Fasilitas Sekolah Menurut Kecamatan dan Tingkat Pendidikan di Kabupaten Aceh Timur, 2019-2021**  
**Number of Villages<sup>1</sup>/Kelurahan Having Educational Facilities by Subdistrict and Educational Level in Aceh Timur Regency, 2019-2021**

Kecamatan Subdistrict	SD Primary School		
	2019	2020	2021
(1)	(2)	(3)	(4)
1 Serbajadi	9	9	8
2 Simpang Jernih	8	8	7
3 Peunaron	5	5	5
4 Birem Bayeun	21	22	18
5 Rantau Selamat	11	11	10
6 Sungai Raya	7	7	8
7 Peureulak	20	22	19
8 Peureulak Timur	11	11	10
9 Peureulak Barat	11	11	10
10 Ranto Peureulak	14	13	13
11 Idi Rayeuk	16	16	14
12 Peudawa	9	8	8
13 Banda Alam	9	9	9
14 Idi Tunong	10	9	8
15 Darul Ihsan	4	4	4
16 Idi Timur	4	4	4
17 Darul Aman	14	15	14
18 Nurussalam	13	13	13
19 Darul Falah	3	3	3
20 Julok	18	18	18
21 Indra Makmur	11	11	11
22 Pante Bidari	16	15	16
23 Simpang Ulim	11	11	11
24 Madat	11	13	13
<b>Aceh Timur</b>	<b>266</b>	<b>268</b>	<b>254</b>



Lanjutan Tabel/*Continued Table* 4.1.10

Kecamatan Subdistrict	SMP Junior High School		
	2019	2020	2021
(1)	(5)	(6)	(7)
1 Serbajadi	2	2	2
2 Simpang Jernih	4	4	4
3 Peunaron	2	2	2
4 Birem Bayeun	8	7	8
5 Rantau Selamat	4	4	4
6 Sungai Raya	3	3	3
7 Peureulak	7	8	7
8 Peureulak Timur	4	4	4
9 Peureulak Barat	2	2	3
10 Ranto Peureulak	7	7	7
11 Idi Rayeuk	4	4	3
12 Peudawa	1	2	2
13 Banda Alam	3	3	3
14 Idi Tunong	3	2	2
15 Darul Ihsan	2	2	2
16 Idi Timur	2	2	2
17 Darul Aman	4	4	4
18 Nurussalam	5	5	5
19 Darul Falah	1	1	1
20 Julok	6	5	6
21 Indra Makmur	4	3	3
22 Pante Bidari	9	9	7
23 Simpang Ulim	5	5	5
24 Madat	4	4	5
<b>Aceh Timur</b>	<b>96</b>	<b>94</b>	<b>94</b>

Lanjutan Tabel/Continued Table 4.1.10

Kecamatan Subdistrict	SMA Senior High School		
	2019	2020	2021
(1)	(8)	(9)	(10)
1 Serbajadi	-	-	-
2 Simpang Jernih	-	1	1
3 Peunaron	1	1	1
4 Birem Bayeun	5	4	4
5 Rantau Selamat	3	3	3
6 Sungai Raya	1	1	1
7 Peureulak	4	4	4
8 Peureulak Timur	1	1	1
9 Peureulak Barat	-	1	1
10 Ranto Peureulak	2	2	2
11 Idi Rayeuk	4	4	4
12 Peudawa	2	2	2
13 Banda Alam	3	3	3
14 Idi Tunong	1	1	1
15 Darul Ihsan	1	1	1
16 Idi Timur	-	-	-
17 Darul Aman	2	2	2
18 Nurussalam	2	2	2
19 Darul Falah	1	1	1
20 Julok	2	2	2
21 Indra Makmur	1	1	2
22 Pante Bidari	2	2	5
23 Simpang Ulim	3	2	1
24 Madat	3	3	2
<b>Aceh Timur</b>	<b>44</b>	<b>44</b>	<b>46</b>

Lanjutan Tabel/*Continued Table* 4.1.10

Kecamatan Subdistrict	SMK Vocational School		
	2019	2020	2021
(1)	(11)	(12)	(13)
1 Serbajadi	1	1	1
2 Simpang Jernih	1	1	1
3 Peunaron	-	-	-
4 Birem Bayeun	-	-	-
5 Rantau Selamat	-	-	-
6 Sungai Raya	-	-	-
7 Peureulak	2	2	2
8 Peureulak Timur	1	1	1
9 Peureulak Barat	1	2	2
10 Ranto Peureulak	1	1	1
11 Idi Rayeuk	1	1	-
12 Peudawa	-	-	-
13 Banda Alam	-	-	-
14 Idi Tunong	-	-	-
15 Darul Ihsan	1	1	1
16 Idi Timur	-	-	-
17 Darul Aman	1	1	1
18 Nurussalam	1	1	1
19 Darul Falah	-	-	-
20 Julok	1	1	1
21 Indra Makmur	1	1	2
22 Pante Bidari	1	2	1
23 Simpang Ulim	1	1	1
24 Madat	-	-	-
<b>Aceh Timur</b>	<b>15</b>	<b>17</b>	<b>16</b>

Lanjutan Tabel/Continued Table 4.1.10

	Kecamatan Subdistrict	Perguruan Tinggi University		
		2019	2020	2021
	(1)	(14)	(15)	(16)
1	Serbajadi	-	-	-
2	Simpang Jernih	-	-	-
3	Peunaron	-	-	-
4	Birem Bayeun	-	-	-
5	Rantau Selamat	-	-	-
6	Sungai Raya	-	-	-
7	Peureulak	-	-	-
8	Peureulak Timur	-	-	-
9	Peureulak Barat	-	2	1
10	Ranto Peureulak	-	-	-
11	Idi Rayeuk	1	1	-
12	Peudawa	1	1	1
13	Banda Alam	-	-	-
14	Idi Tunong	-	-	-
15	Darul Ihsan	-	-	-
16	Idi Timur	-	-	-
17	Darul Aman	-	-	-
18	Nurussalam	-	-	-
19	Darul Falah	-	-	-
20	Julok	1	1	1
21	Indra Makmur	-	-	-
22	Pante Bidari	-	-	-
23	Simpang Ulim	-	-	-
24	Madat	-	-	-
	<b>Aceh Timur</b>	<b>3</b>	<b>5</b>	<b>3</b>

Catatan/Note: <sup>1</sup> Desa pada tabel ini termasuk Unit Permukiman Transmigrasi (UPT) yang masih dibina oleh kementerian terkait dan nagari di Provinsi Sumatera Barat/Villages in this table include Transmigration Settlement Unit which is still fostered by the relevant ministries and the nagari in the Province of Sumatera Barat

Sumber/Source: BPS, Pendataan Potensi Desa (Podes)/ BPS-Statistics Indonesia, Village Potential Data Collection

**Tabel**  
**Table** 4.1.11**Angka Partisipasi Murni (APM) dan Angka Partisipasi Kasar (APK) Menurut Jenjang Pendidikan di Kabupaten Aceh Timur, 2020 dan 2021**  
**Net Participation Rates and Gross Participation Rates by Educational Level in Aceh Timur Regency, 2020 and 2021**

Jenjang Pendidikan Educational Level	Angka Partisipasi Murni (APM) Net Participation Rates		Angka Partisipasi Kasar (APK) Gross Participation Rates	
	2020	2021	2020	2021
(1)	(2)	(3)	(4)	(5)
SD/MI Elementary School	98,84	108,12	109,95	107,82
SMP/MTs Junior High School	85,78	100,35	100,57	97,43
SMA/SMK/MA Senior High School	58,76	74,03	72,60	75,83

Sumber/Source: BPS, Survei Sosial Ekonomi Nasional (Susenas)/BPS-Statistics Indonesia, National Socioeconomic Survey

**Tabel**  
**Table** 4.1.12**Direktori Taman Kanak-kanak Negeri (TKN) di Kabupaten Aceh Timur, Semester Ganjil Tahun Ajaran 2020/2021**  
**Directory State Kindergarden in Aceh Timur Regency, Odd Semester of School Year 2020/2021**

Nama TK	Lokasi TK	Jumlah Guru	Jumlah Murid		
			Laki-laki	Perempuan	Jumlah
(1)	(2)	(3)	(4)	(5)	(6)
Taman Kanak - Kanak Negeri Sampoiimah	Idi Rayeuk	6	16	14	30
TK Negeri Alue Bu Alue Nireh	Peureulak Timur	6	15	32	47
TK Negeri Buket Seroja	Julok	1	6	9	15
TK NEGERI PUTRA LABUHAN	Sungai Raya	8	42	28	70
TK Negeri Seuneubok Lapang	Peureulak Timur	2	7	6	13
TK Negeri Alue Ie Mirah	Pante Beudari	1	18	13	31
TK NEGERI ALUE TEH	Birem Bayeun	1	14	20	34
TK Negeri Azkiya	Madat	5	22	20	42
TK NEGERI BLANG BATEE	Peureulak	3	16	14	30
TK Negeri Blang Kuta	Peudawa	8	19	28	47
TK Negeri Buket Panyang	Julok	2	17	13	30
TK Negeri Bukit Selamat	Sungai Raya	5	22	30	52
TK NEGERI COT ASAN	Nurussalam	2	10	14	24
TK NEGERI DAMA PULO SA	Darul Aman	2	15	15	30
TK NEGERI GEULANGGANG MEURAK	Peureulak Timur	4	19	27	46
TK Negeri Geulumpang Payong	Sungai Raya	3	9	21	30
TK NEGERI KRUEK LINTANG	Peureulak Timur	3	15	19	34
TK NEGERI KUNCUP MEKAR	Ranto Peureulak	6	36	30	66
TK NEGERI NURUL ALA	Peureulak	4	52	55	107
TK NEGERI PANTON RAYEUK A	Banda Alam	4	14	16	30
TK Negeri Paya Kruep	Darul Falah	2	8	13	21
TK NEGERI PEMBINA KAB. ACEH TIMUR	Idi Rayeuk	14	51	39	90
TK Negeri Pembina Banda Alam	Banda Alam	6	20	20	40
TK NEGERI PEMBINA DARUL AMAN	Darul Aman	10	68	82	150
TK NEGERI PEMBINA INDRA MAKMU	Indra Makmur	5	21	14	35
TK Negeri Pembina Kec. Peureulak Barat	Peureulak Barat	2	23	28	51
TK NEGERI PEMBINA KECAMATAN JULOK	Julok	6	64	43	107

Lanjutan Tabel/*Continued Table* 4.1.12

Nama TK	Lokasi TK	Jumlah Guru	Jumlah Murid		
			Laki-laki	Perempuan	Jumlah
(1)	(2)	(3)	(4)	(5)	(6)
TK Negeri Pembina Madat	Madat	3	14	19	33
TK NEGERI PEMBINA NURUSSALAM	Nurussalam	5	14	21	35
TK NEGERI PEMBINA PEUDAWA	Peudawa	8	60	61	121
TK NEGERI PEMBINA PEUREULAK	Peureulak	8	87	73	160
TK NEGERI PEMBINA PEUREULAK TIMUR	Peureulak Timur	8	37	46	83
TK Negeri Puntı	Peureulak	5	19	19	38
TK NEGERI RAHMAT DAMAI	Peureulak Timur	3	15	17	32
TK Negeri Rantau Panjang	Rantau Selamat	3	13	28	41
TK NEGERI SALEK	Nurussalam	5	19	19	38
TK NEGERI SEUNEUBOK BENTENG	Banda Alam	0	0	0	0
TK Negeri Tanjung Tani	Ranto Peureulak	2	16	18	34
TK NEGERI TARBİYATUL ATHFAL	Peureulak Timur	4	21	24	45
TK Negeri Ulee Tanoh	Julok	4	14	14	28
TK PEMBINA DARUL FALAH	Darul Falah	5	38	26	64
TK PEMBINA NEGERI LOKOP	Serba Jadi	4	8	13	21
TK Satu Atap SDN Kuala Simpang Ulim	Simpang Ulim	0	0	0	0
TKN MATANG KEUPULA SA	Madat	3	10	23	33
TKN PEMBINA KECAMATAN BIREM BAYEUN	Birem Bayeun	9	43	28	71
TKN PEMBINA KECAMATAN DARUL IHSAN	Darul Ihsan	5	15	15	30
TKN PEMBINA KECAMATAN IDI RAYEUK	Idi Rayeuk	7	48	48	96
TKN PEMBINA SIMPANG ULIM	Simpang Ulim	9	46	34	80
<b>Aceh Timur</b>		<b>221</b>	<b>1 176</b>	<b>1 209</b>	<b>2 385</b>

Sumber/*Source*: Dinas Pendidikan dan Kebudayaan Kabupaten Aceh Timur/*Education and Culture Office of Aceh Timur Regency*

**Tabel**  
**Table** 4.1.13**Direktori Pendidikan Anak Usia Dini (PAUD) di Kabupaten Aceh Timur, Semester Ganjil Tahun Ajaran 2020/2021**  
**Directory of Pre School in Aceh Timur Regency, Odd Semester of School Year 2020/2021**

Nama TK	Lokasi TK	Jumlah Guru	Jumlah Murid		
			Laki-laki	Perempuan	Jumlah
(1)	(2)	(3)	(4)	(5)	(6)
ASASUN NAJAH	Pante Beudari	5	27	16	43
KB AL- ILMU	Peureulak	7	25	18	43
KB NICAH AWE	Simpang Ulim	4	17	9	26
KB AL - AMBIYA	Birem Bayeun	1	16	13	29
KB AL - ASYI	Darul Ihsan	1	7	7	14
KB AI - Bararah	Peureulak Barat	0	0	0	0
KB AL - HIDAYAH	Sungai Raya	3	17	18	35
KB AI - Husni	Nurussalam	2	14	18	32
KB AI - Khaira	Peureulak	2	10	14	24
KB AL HAKIM	Julok	5	23	35	58
KB AL MUKMIN	Peureulak Barat	4	13	21	34
KB AL-ARSY SEUNEUBOK CINA	Indra Makmur	0	0	0	0
KB AMANAH BANGSA	Nurussalam	4	16	17	33
KB AN - NISA	Birem Bayeun	6	21	20	41
KB AN - NUR	Peureulak Barat	3	27	13	40
KB ANNABIL	Idi Rayeuk	1	5	11	16
KB ARRISYAADI	Idi Tunong	0	0	0	0
KB ARUM SARATE	Birem Bayeun	2	16	13	29
KB ASSYIFATUL ULA	Indra Makmur	2	18	23	41
KB AT - TAQWA	Indra Makmur	6	40	37	77
KB AZIZAH	Ranto Peureulak	3	18	10	28
KB Babul Khairi	Pante Beudari	3	17	16	33
KB BAITUL THIFLI	Sungai Raya	7	23	21	44
KB BAITUSSALAM	Julok	2	15	11	26
KB Bandrong	Peureulak	3	27	28	55
KB BEUNOT	Darul Aman	3	14	15	29
KB BINA ASRI	Ranto Peureulak	4	27	30	57



Lanjutan Tabel/*Continued Table* 4.1.13

Nama TK	Lokasi TK	Jumlah Guru	Jumlah Murid		
			Laki-laki	Perempuan	Jumlah
(1)	(2)	(3)	(4)	(5)	(6)
KB BIYA UMMAYA	Rantau Selamat	0	0	0	0
KB BOH HATEE BUNDA	Nurussalam	3	18	25	43
KB BUKET DINDENG	Julok	2	18	18	36
KB BUKET KAREUNG	Pante Beudari	0	14	11	25
KB Buket Seuleumak	Birem Bayeun	5	26	12	38
KB BUNDA GAMPONG LOKOP	Serba Jadi	3	25	14	39
KB Bunga Kembar	Nurussalam	1	16	18	34
KB BUNGOENG SEUKE	Julok	2	15	7	22
KB Bungong Keulayu	Simpang Ulim	1	14	14	28
KB Bungong Kumba	Rantau Selamat	4	14	13	27
KB CICHEM PALA	Julok	3	12	18	30
KB CINTA ANANDA	Birem Bayeun	4	30	21	51
KB Cinta Bunda	Birem Bayeun	3	9	13	22
KB DARUL ILMU	Peudawa	2	18	13	31
KB Embun Pagi	Birem Bayeun	3	18	14	32
KB GAMPONG BAGOK PANAH LHEE	Darul Aman	3	24	26	50
KB Gampong Mata le	Ranto Peureulak	5	30	24	54
KB GAMPONG PEULAWI	Nurussalam	2	18	11	29
KB GAMPONG RAMPAH	Serba Jadi	0	0	0	0
KB GASEH POMA	Indra Makmur	2	26	26	52
KB GASEH RASYAQAH	Peureulak Barat	4	27	18	45
KB Gembira	Peureulak Barat	3	24	29	53
KB GENERASI CERDAS	Nurussalam	4	18	15	33
KB HAJARUL ASWAD	Indra Makmur	1	23	22	45
KB HARAPAN BERSAMA	Peureulak	4	36	14	50
KB HIMMATUL UKHRA	Julok	3	10	9	19

Lanjutan Tabel/*Continued Table* 4.1.13

Nama TK	Lokasi TK	Jumlah Guru	Jumlah Murid		Jumlah
			Laki-laki	Perempuan	
(1)	(2)	(3)	(4)	(5)	(6)
KB HUBATUNNUR	Julok	3	17	15	32
KB Islam Nakhirah	Banda Alam	2	18	22	40
KB ISLAM TAHFIZ AL-QURANI AL AZIZIAH	Idi Rayeuk	0	0	0	0
KB ISTIQAMAH	Peudawa	1	23	19	42
KB IT NURUL QALBI SYAHIRANI	Pante Beudari	1	14	17	31
KB KHALIFATUL JANNAH	Birem Bayeun	3	12	8	20
KB LAKSAMANA MALAHAYATI	Peureulak	3	28	20	48
KB MAHIRA	Julok	4	12	21	33
KB MANERAMPAK	Julok	0	0	0	0
KB MITRA CINTA ANANDA	Birem Bayeun	4	22	31	53
KB Nagira Jaya	Ranto Peureulak	3	28	20	48
KB NUJUD SALFIYA	Indra Makmur	1	13	15	28
KB Nuratul Husna	Indra Makmur	4	22	31	53
KB NURUL AISYAH	Peunaron	3	11	9	20
KB PAUD AL - HAKQAH	Peudawa	0	14	16	30
KB PAUD AL - HANIF	Nurussalam	2	25	17	42
KB PAUD AL - IQRAK	Madat	2	12	11	23
KB PAUD ASFIHANI	Simpang Ulim	4	12	10	22
KB PAUD Bungong Keupula	Madat	3	24	19	43
KB PAUD Inen Mayak Teri	Serba Jadi	0	0	0	0
KB PAUD MATARMAJA	Simpang Ulim	5	13	17	30
KB PAUD Nur Husna	Peunaron	4	5	17	22
KB PAUD Tanjung Minjei	Madat	3	19	23	42
KB PAUD TERPADU LAMPOH RAYEUK	Simpang Ulim	4	10	20	30
KB PAUD TERPADU NURUL IMAN	Nurussalam	3	18	22	40
KB PAUD Terpadu Tursina Kasih Ayah	Banda Alam	3	12	21	33

Lanjutan Tabel/*Continued Table* 4.1.13

Nama TK	Lokasi TK	Jumlah Guru	Jumlah Murid		
			Laki-laki	Perempuan	Jumlah
(1)	(2)	(3)	(4)	(5)	(6)
KB PELANGI	Peunaron	6	29	36	65
KB PUTRI FAQIRA	Idi Timur	3	13	15	28
KB Qalban Syakira	Julok	2	6	9	15
KB RAIHAN	Darul Falah	4	13	27	40
KB RAUDHATUL MAULIDIN	Darul Aman	1	21	10	31
KB RUMAH QUR ANI	Idi Timur	2	36	35	71
KB Seumatang Muda Itam	Peureulak	0	29	28	57
KB SEUNEUBOK RAMBONG	Julok	2	16	12	28
KB Taman Hate	Peureulak Timur	3	9	17	26
KB TELADAN PEUTOW	Birem Bayeun	0	0	0	0
KB TERPADU AL- ZUKHDI	Peureulak Timur	2	21	26	47
KB TERPADU BUNAYYA	Birem Bayeun	1	13	11	24
KB TERPADU BUNDA NURI	Simpang Jernih	4	6	11	17
KB Terpadu Rabbani	Peureulak Timur	3	33	32	65
KB TERPADU RISNA	Peureulak	0	0	0	0
KB Terpadu Syaza Rayyana	Peureulak	5	26	24	50
KB TERPADU TAMAN CERIA	Nurussalam	4	26	25	51
KB TERPADU ZAKYA RAHMI	Julok	0	0	0	0
KB TUALANG	Peureulak	4	26	21	47
KB TUNAS HARAPAN IBU	Ranto Peureulak	3	14	15	29
KB Umi Ismail	Birem Bayeun	3	13	14	27
KB UMMUL QURA	Ranto Peureulak	3	27	15	42
KB Ya Robbi	Birem Bayeun	3	22	22	44
KB YUSSHINTA PUTRI	Nurussalam	2	0	1	1
KB ZAKIRA	Peureulak Barat	2	15	11	26
KB ZAURA ASWAD	Ranto Peureulak	9	13	31	44

Lanjutan Tabel/*Continued Table* 4.1.13

Nama TK	Lokasi TK	Jumlah Guru	Jumlah Murid		
			Laki-laki	Perempuan	Jumlah
(1)	(2)	(3)	(4)	(5)	(6)
KB. GEUNASEH BUNDA	Julok	3	16	19	35
MUTIARA	Julok	0	0	0	0
NUANSA INDAH	Ranto Peureulak	3	12	11	23
NURUL	Idi Rayeuk	4	21	27	48
NURUL QALBI	Darul Aman	0	0	0	0
PAUD Ainul Mardhiah	Madat	4	43	39	82
PAUD AI - Asyifa	Idi Tunong	3	14	15	29
PAUD AL - BAITH	Pante Beudari	5	22	22	44
PAUD AI - Faizi	Peureulak	4	26	26	52
PAUD AI - Hanifah	Darul Falah	3	22	25	47
PAUD AL - HIKMAH	Sungai Raya	5	21	24	45
PAUD AI - Ikhlas	Idi Timur	6	35	29	64
PAUD AI - Iman	Birem Bayeun	2	13	15	28
PAUD AI - Khatami	Darul Aman	1	22	22	44
PAUD AL - MA RUFU	Nurussalam	0	18	21	39
PAUD AI - Madani	Peureulak Timur	4	23	32	55
PAUD AI - Mubarakh	Peureulak Timur	2	14	16	30
PAUD AL - MUNAWARAH	Madat	1	12	11	23
PAUD AI - Muttaqin	Indra Makmur	0	0	0	0
PAUD AL-MUZANI	Peureulak Timur	2	24	28	52
PAUD AL-NAMIRA	Rantau Selamat	2	29	22	51
PAUD ALIF	Rantau Selamat	1	11	13	24
PAUD ALKHALIL	Nurussalam	3	23	15	38
PAUD An - Nahda	Peureulak	2	25	13	38
PAUD ANNISA	Pante Beudari	3	22	29	51
PAUD Ath - Thahira	Simpang Ulim	2	18	12	30

Lanjutan Tabel/*Continued Table* 4.1.13

Nama TK	Lokasi TK	Jumlah Guru	Jumlah Murid		
			Laki-laki	Perempuan	Jumlah
(1)	(2)	(3)	(4)	(5)	(6)
PAUD AZKIYA	Madat	5	15	18	33
PAUD BABUL MUTAALIMIN	Pante Beudari	5	19	12	31
PAUD Babur Rahmah	Pante Beudari	4	20	29	49
PAUD BIJEH MATA	Pante Beudari	4	17	20	37
PAUD BUAH HATI MAMA	Peudawa	2	26	25	51
PAUD Bunga Pantai	Idi Rayeuk	4	29	37	66
PAUD Bungoeng Nanggroe	Idi Rayeuk	3	11	28	39
PAUD BUNGONG BAN KEUMANG	Idi Rayeuk	1	20	18	38
PAUD DARUL FIKRI	Rantau Selamat	0	0	0	0
PAUD Doa Bunda	Julok	2	6	11	17
PAUD FAJRUSABAH	Idi Rayeuk	0	0	0	0
PAUD Firdaus	Idi Rayeuk	2	25	18	43
PAUD FISABILILLAH	Peudawa	2	9	11	20
PAUD Gemilang	Simpang Jernih	0	0	0	0
PAUD HALIMATUSSAKDIAH	Julok	0	0	0	0
PAUD HARAPAN GAMPONG	Banda Alam	3	17	17	34
PAUD HARAPAN NE - ATE	Simpang Jernih	3	14	14	28
PAUD HUBBUL INSAN	Peureulak Timur	3	22	24	46
PAUD Husyaira	Madat	4	19	16	35
PAUD Ibnu Mahir	Ranto Peureulak	0	0	0	0
PAUD ILHAM	Rantau Selamat	3	23	22	45
PAUD Indah Berkembang	Peureulak	4	18	7	25
PAUD Ingin Jaya	Peureulak Timur	1	16	20	36
PAUD INSAN KAMIL	Indra Makmur	2	22	17	39
PAUD JAK LON SATOH	Julok	1	8	15	23
PAUD JANJONG HATE MA	Pante Beudari	2	9	11	20

Lanjutan Tabel/*Continued Table* 4.1.13

Nama TK	Lokasi TK	Jumlah Guru	Jumlah Murid		
			Laki-laki	Perempuan	Jumlah
(1)	(2)	(3)	(4)	(5)	(6)
PAUD JASA POMA	Idi Rayeuk	5	19	10	29
PAUD JASA SYUHADA	Idi Timur	3	20	23	43
PAUD KASIH IBU	Peureulak	3	18	13	31
PAUD Kemuning	Peunaron	3	37	36	73
PAUD KINTANA	Ranto Peureulak	7	62	52	114
PAUD Laksamana	Peureulak Timur	3	9	19	28
PAUD LAOT ILEUME	Darul Aman	5	36	18	54
PAUD MAJU BERSAMA	Pante Beudari	3	39	33	72
PAUD MALEM DEWA	Serba Jadi	0	0	0	0
PAUD Marzatillah	Pante Beudari	2	15	9	24
PAUD MAWADDAH	Peureulak Barat	0	27	21	48
PAUD Mayang Selaseh	Peunaron	4	12	7	19
PAUD MENTARI PAGI	Idi Rayeuk	4	26	31	57
PAUD Muara Bunda	Julok	0	0	0	0
PAUD MUSLIHA	Idi Tunong	2	11	18	29
PAUD MUTHIA	Ranto Peureulak	3	15	16	31
PAUD Mutiara Hati	Ranto Peureulak	6	30	32	62
PAUD NABIHAH	Julok	3	17	22	39
PAUD Nasyifa	Idi Rayeuk	6	29	28	57
PAUD NURUL HIDAYAH	Peudawa	3	25	25	50
PAUD NURUL HUDA	Rantau Selamat	4	14	15	29
PAUD NURUL IKHLAS	Pante Beudari	5	11	12	23
PAUD NURUL JABBAR	Nurussalam	4	14	14	28
PAUD Nurul Qadimah	Peudawa	1	14	7	21
PAUD PELITA HATI	Rantau Selamat	6	20	17	37
PAUD Pembangunan Akhlak	Madat	3	30	25	55

Lanjutan Tabel/*Continued Table* 4.1.13

Nama TK	Lokasi TK	Jumlah Guru	Jumlah Murid		Jumlah
			Laki-laki	Perempuan	
(1)	(2)	(3)	(4)	(5)	(6)
PAUD PERMATA BUNDA	Julok	2	9	6	15
PAUD PERMATA HATI	Idi Tunong	1	7	3	10
PAUD PEULALU	Simpang Ulim	3	29	19	48
PAUD PUTROE INTAN	Darul Ihsan	2	13	20	33
PAUD RAHMAH	Julok	3	33	18	51
PAUD RAJUL ILMU	Peudawa	2	26	21	47
PAUD Rauzatul Zawiyah	Idi Tunong	3	26	22	48
PAUD RIDHA UMMI	Sungai Raya	1	16	14	30
PAUD Riyadhil Jinan	Pante Beudari	4	12	16	28
PAUD ROSELA	Indra Makmur	2	25	32	57
PAUD SAIFUL HUDA	Sungai Raya	2	23	17	40
PAUD SAYANG ANEUK	Simpang Ulim	5	20	20	40
PAUD SAYANG NANDA	Simpang Ulim	0	0	0	0
PAUD SEKAR	Birem Bayeun	4	14	30	44
PAUD SINAR BULEN	Peudawa	3	26	23	49
PAUD TERPADU AYEUM MATA	Pante Beudari	7	26	28	54
PAUD Terpadu Desa Pante Rambong	Pante Beudari	3	19	17	36
PAUD Terpadu Geunaseh Ummi	Idi Rayeuk	1	25	16	41
PAUD TERPADU JASA AMANAH	Julok	0	12	6	18
PAUD TERPADU SAHFITRI	Simpang Ulim	8	34	25	59
PAUD Tgk. H. M. Ganie Bin Tgk. Sakdan	Banda Alam	1	12	13	25
PAUD TUNAS HARAPAN ALUE GADENG II	Birem Bayeun	2	8	9	17
PAUD TUNAS HARAPAN DAHLIA	Ranto Peureulak	1	17	13	30
PAUD Ummi Baba	Madat	6	18	11	29
Paud Wardhatul Jannah	Birem Bayeun	3	25	25	50

Lanjutan Tabel/Continued Table 4.1.13

Nama TK	Lokasi TK	Jumlah Guru	Jumlah Murid		Jumlah
			Laki-laki	Perempuan	
(1)	(2)	(3)	(4)	(5)	(6)
PAUD Wulandari	Simpang Ulim	3	18	18	36
PAUD ZULAIKHA	Peudawa	3	17	14	31
PEULALE HATE	Darul Aman	1	19	10	29
RANUP LAMPUAN	Indra Makmur	2	9	5	14
SABILIL HUDA	Madat	3	12	20	32
Shara Matul Hayya	Ranto Peureulak	0	0	0	0
SIMAH TEMAS NATE	Serba Jadi	0	0	0	0
TABINA BANGSA	Idi Rayeuk	2	4	15	19
YA - BUNAYYA	Ranto Peureulak	0	0	0	0
AL-HUMAIRA	Darul Falah	0	0	0	0
KASIH SAYANG	Peudawa	5	30	27	57
PAUD Al - Habsyi	Sungai Raya	5	22	24	46
PAUD AL - RIZKI	Nurussalam	3	18	16	34
PAUD AL-MALIKUL QUDDUS	Peureulak	1	16	11	27
PAUD AR-RAHMAN	Julok	3	17	16	33
PAUD BABUL ILMI	Pante Beudari	3	14	22	36
PAUD BABUT TAQWA	Idi Tunong	1	7	9	16
PAUD Baitul Fitri	Birem Bayeun	0	0	0	0
PAUD BARONA	Julok	4	33	23	56
PAUD Bunga Bangsa	Idi Tunong	0	0	0	0
PAUD DARUL NAJJAH	Peureulak	3	23	32	55
PAUD KELUARGA SAKINAH	Simpang Ulim	0	0	0	0
PAUD MONISA	Peureulak	4	29	29	58
PAUD MUTIARA JERNIH	Simpang Jernih	3	6	15	21
PAUD SALWA	Ranto Peureulak	2	12	6	18



Lanjutan Tabel/*Continued Table* 4.1.13

Nama TK	Lokasi TK	Jumlah Guru	Jumlah Murid		
			Laki-laki	Perempuan	Jumlah
(1)	(2)	(3)	(4)	(5)	(6)
PAUD TERPADU JEUMPA PUTEH	Darul Aman	2	12	20	32
PAUD TERPADU PUTRI HAKIKI	Madat	0	0	0	0
PAUD TERPADU UMMUL A INI	Nurussalam	0	0	0	0
PAUD TEUKU BUKET	Sim pang Ulim	5	14	14	28
PAUD THURSINA	Julok	0	0	0	0
SPS AI - Azizi	Indra Makmur	2	12	10	22
UMMU AIMAN	Indra Makmur	2	20	18	38
MALAHAYATI	Peudawa	3	25	23	48
PAUD AL - AMBARY	Nurussalam	4	17	20	37
PAUD Aqila Alisha	Pante Beudari	0	0	0	0
PAUD ASMAUL HUSNA	Julok	2	20	15	35
PAUD AULA KASIH	Nurussalam	3	20	25	45
PAUD Layya Saqina	Peudawa	3	18	20	38
PAUD NATABINA	Julok	3	22	26	48
PAUD PINTO RIMBA	Julok	2	18	17	35
PAUD Rafiqul AI - Firdausi	Julok	0	0	0	0
PAUD Terpadu AI - Karim	Idi Rayeuk	2	20	25	45
Paud Tunas Harapan Paya Tampah	Birem Bayeun	0	0	0	0
PAUD TUNAS HARAPAN POEMA	Birem Bayeun	1	11	18	29
TPA UAIS	Julok	0	0	0	0

**Tabel**  
**Table 4.1.14****Direktori Taman Kanak-kanak Swasta (TKS) di Kabupaten Aceh Timur, Semester Ganjil Tahun Ajaran 2020/2021**  
**Directory of Private Kindergarden in Aceh Timur Regency, Odd Semester of School Year 2020/2021**

Nama TK	Lokasi TK	Jumlah Guru	Jumlah Murid		Jumlah
			Laki-laki	Perempuan	
(1)	(2)	(3)	(4)	(5)	(6)
Paud Terpadu al-azhar	Madat	2	3	6	9
PAUD TERPADU MALAHAYATI	Pante Beudari	7	24	42	66
TAMAN KANAK-KANAK ISLAM HARAPAN UMMI	Banda Alam	2	15	22	37
TK Az Zaytun	Madat	2	10	10	20
TK AFDHAL	Pante Beudari	4	24	6	30
TK AISYIYAH BUSTANUL ATHFAL	Rantau Selamat	3	18	10	28
TK AL - FATIHAH	Ranto Peureulak	0	0	0	0
TK AL - HUSNI	Nurussalam	4	21	31	52
TK AL - NAZA	Sungai Raya	2	16	18	34
TK AI - Zikri	Idi Rayeuk	6	18	10	28
TK AL - ZIYAD	Madat	4	28	13	41
TK AL GHIFARI	Peureulak	5	27	16	43
TK AL-HUSNA	Pante Beudari	4	28	18	46
TK AL-MUKARRAM	Rantau Selamat	3	17	12	29
TK AL-MUNAJAH	Idi Rayeuk	2	14	11	25
TK ANNISA	Birem Bayeun	0	14	21	35
TK Anugerah Bhabinkamtibmas	Idi Rayeuk	3	11	12	23
TK AR - RAHMAN	Madat	3	16	9	25
TK BINA KASIH	Julok	2	6	6	12
TK Bintang Harapan	Darul Ihsan	3	23	20	43
TK BUNDA BHAYANGKARI	Peunaron	2	5	9	14
TK Bunga Teratai	Idi Tunong	4	40	20	60
TK BUNGONG JEUMPA	Idi Rayeuk	11	120	81	201
TK BUNGONG JEUMPA	Julok	5	24	22	46
TK CEMPAKA PUTIH	Birem Bayeun	3	23	24	47
TK GAMPONG BIREM RAYEUK	Birem Bayeun	4	20	19	39

Lanjutan Tabel/*Continued Table* 4.1.14

Nama TK	Lokasi TK	Jumlah Guru	Jumlah Murid		Jumlah
			Laki-laki	Perempuan	
(1)	(2)	(3)	(4)	(5)	(6)
TK IT ASHHABUL YAMIN	Peureulak Timur	8	8	8	16
TK KARYA JAYA	Birem Bayeun	3	0	0	0
TK KELUARGA SAKINAH	Simpang Ulim	4	11	11	22
TK KESUMA BANGSA	Birem Bayeun	3	11	11	22
TK MALAHAYATI KEBUN KARANG INONG	Ranto Peureulak	1	14	11	25
TK NURHAYATI	Pante Beudari	1	7	15	22
TK NURRAHIMSYAH	Pante Beudari	3	12	8	20
TK Nurul Fathihah	Sungai Raya	4	15	17	32
TK PERMATA AL QUR AN	Madat	2	13	11	24
TK Permata Bunda	Julok	3	26	19	45
TK RAUDHATINA	Birem Bayeun	4	16	11	27
TK RAUZATUL ULA	Madat	3	23	17	40
TK SUHAILA	Madat	6	30	41	71
TK TAMAN MERIAM TURKI	Peureulak	2	21	15	36
TK TULANG MUDA	Peureulak Timur	3	13	16	29
TK TUNAS BANGSA	Peureulak	4	8	11	19
TK TUNAS HARAPAN ALUE GADENG	Birem Bayeun	2	6	9	15
TK Tunas Harapan Julok Rayeuk Utara	Indra Makmur	6	33	24	57
TK TUNAS HARAPAN PAYA TAMPAH	Birem Bayeun	3	14	14	28
TK TUNAS HARAPAN TUALANG SAWIT	Birem Bayeun	1	12	2	14
TK Uliia	Simpang Ulim	3	14	18	32
TK. AL-IKHSAN	Darul Aman	5	44	25	69
TK. HARAPAN BANGSA	Sungai Raya	6	21	25	46
TK. THIFLUSSA ADAH	Birem Bayeun	4	13	11	24
TK. TUNAS HARAPAN	Ranto Peureulak	3	23	23	46
TK. TUNAS HARAPAN JRS	Indra Makmur	5	17	11	28

Lanjutan Tabel/*Continued Table 4.1.14*

Nama TK	Lokasi TK	Jumlah Guru	Jumlah Murid		Jumlah
			Laki-laki	Perempuan	
(1)	(2)	(3)	(4)	(5)	(6)
TK.PERMATA BUNDA	Peureulak Barat	2	16	29	45
TK.ULUL AZMI	Pante Beudari	4	34	20	54

Sumber/*Source*: Kantor Kemeterian Agama Kabupaten Aceh Timur /*Ministry of Religious Affair of Aceh Timur Regency*

**Tabel**  
**Table** 4.1.15

**Jumlah Fasilitas Pendidikan Agama Non Formal Menurut  
Kecamatan di Kabupaten Aceh Timur, 2021**  
*Number of Unformally Islamic Education Facilities by  
Subdistrict in Aceh Timur Regency, 2021*

Kecamatan Subdistrict	Balai Pengajian Islamic Class	TPA/TPQ	Dayah/Pesantren
(1)	(2)	(3)	(4)
Serbajadi	-	-	-
Simpang Jernih	-	-	-
Peunaron	-	2	-
Birem Bayeun	-	47	4
Rantau Selamat	-	1	1
Sungai Raya	-	1	4
Peureulak	-	5	7
Peureulak Timur	-	6	3
Peureulak Barat	-	1	4
Ranto Peureulak	-	3	5
Idi Rayeuk	-	21	4
Peudawa	-	3	-
Banda Alam	-	-	1
Idi Tunong	-	13	1
Darul Ihsan	-	1	3
Idi Timur	-	3	-
Darul Aman	-	6	5
Nurussalam	-	11	3
Darul Falah	-	7	-
Julok	-	11	10
Indra Makmur	-	30	-
Pante Bidari	-	2	6
Simpang Ulim	-	2	4
Madat	-	5	2
<b>Aceh Timur</b>	<b>-</b>	<b>181</b>	<b>67</b>

Sumber/Source: Kantor Kemeterian Agama Kabupaten Aceh Timur /Ministry of Relegious Affair of Aceh Timur Regency

**Tabel**  
**Table** 4.1.16**Jumlah Pendamping/ Guru pada Pendidikan Agama Non Formal Menurut Kecamatan di Kabupaten Aceh Timur, 2021**  
**Number of Teacher in Unformally Islamic Education by Subdistrict in Aceh Timur Regency, 2021**

Kecamatan Subdistrict	Balai Pengajian Islamic Class	TPA/TPQ	Dayah/Pesantren		Jum/Sum
			Lk/M	Pr/F	
(1)	(2)	(3)	(4)	(5)	(6)
Serbajadi	-	-	-	-	-
Simpang Jernih	-	-	-	-	-
Peunaron	-	8	-	-	-
Birem Bayeun	-	35	26	9	35
Rantau Selamat	-	4	13	3	16
Sungai Raya	-	3	35	13	48
Peureulak	-	17	72	33	105
Peureulak Timur	-	28	19	14	33
Peureulak Barat	-	6	46	82	128
Ranto Peureulak	-	9	33	14	47
Idi Rayeuk	-	81	30	54	84
Peudawa	-	11	-	-	-
Banda Alam	-	-	14	12	26
Idi Tunong	-	36	11	4	15
Darul Ihsan	-	5	18	16	34
Idi Timur	-	9	-	-	-
Darul Aman	-	20	52	24	76
Nurussalam	-	35	22	6	28
Darul Falah	-	18	-	-	-
Julok	-	26	208	185	393
Indra Makmur	-	68	-	-	-
Pante Bidari	-	9	47	27	74
Simpang Ulim	-	8	34	18	52
Madat	-	19	24	13	37
<b>Aceh Timur</b>	<b>-</b>	<b>455</b>	<b>704</b>	<b>527</b>	<b>1 231</b>

Sumber/Source: Kantor Kemeterian Agama Kabupaten Aceh Timur /Ministry of Religious Affair of Aceh Timur Regency

**Tabel**  
**Table** 4.1.17

**Jumlah Anggota, Pengunjung dan Koleksi Buku  
Perpustakaan Daerah di Kabupaten Aceh Timur, 2012-  
2021**  
*Number of Members, Visitors and Book Collections of Aceh  
Timur Library in Aceh Timur Regency, 2012-2021*

Tahun Year	Anggota Member	Pengunjung Visitors	Koleksi Buku Books
(1)	(2)	(3)	(4)
2021	4 527	16 637	16 558
2020	3 589	14 938	16 558
2019	2 700	13 917	15 869
2018	2 670	22 217	40 000
2017	2 274	17 200	10 210
2016	2 470	22 943	6 772
2015	2 100	23 627	12 922
2014	1 460	25 654	12 922
2013	1 357	19 560	11 610
2012	300	7 818	14 913

Sumber/Source: Perpustakaan Daerah Aceh Timur/Aceh Timur Library

**Tabel** 4.1.18 **Jumlah Eksemplar Buku Per-Kategori di Perpustakaan Daerah Kabupaten Aceh Timur, 2018- 2021**  
**Table** 4.1.18 **Number of Copies The Books Student in Aceh Timur Regency Library, 2018- 2021**

Jenis Buku Book Types	Tahun Year			
	2018	2019	2020	2021
(1)	(2)	(3)	(4)	(5)
Agama / Religion	820	1 880	1 954	1 954
Karya Umum / General Books	537	587	637	637
Filsafat / Philoshopy	4 955	4 995	5 019	5 019
Sejarah dan Geografi / History and Geography	2 591	2 686	2 696	2 696
Kesusastaan / Literature	231	1 371	1 437	1 437
Ilmu Sosial / Social Science	388	1 013	1 059	1 059
Bahasa / Language	4 825	4 900	4 908	4 908
Ilmu Murni / Science	790	930	961	961
Ilmu Terapan / Applied Science	1 191	1 556	1 830	1 830
Ilmu Kesenian dan Olah Raga/ Art and Sport Science	1 348	1 403	1 509	1 509

Sumber/Source: Perpustakaan Daerah Aceh Timur/Aceh Timur Library



**Tabel**  
**Table** 4.1.19**Jumlah Judul Buku Per-Kategori di Perpustakaan Daerah  
Kabupaten Aceh Timur, 2018- 2021**  
**Number of Title The Books Student in Aceh Timur Regency  
Library, 2018- 2021**

Jenis Buku Book Types	Tahun Year			
	2018	2019	2020	2021
(1)	(2)	(3)	(4)	(5)
Agama / Religion	423	575	612	612
Karya Umum / General Books	442	452	477	477
Filsafat / Philoshopy	2 751	2 760	2 772	2 772
Sejarah dan Geografi / History and Geography	1 986	2 005	2 010	2 010
Kesusastraan / Literature	212	420	453	453
Ilmu Sosial / Social Science	476	596	619	619
Bahasa / Language	2 968	2 984	2 988	2 988
Ilmu Murni / Science	515	543	551	551
Ilmu Terapan / Applied Science	2 168	2 221	2 351	2 351
Ilmu Kesenian dan Olah Raga/ Art and Sport Science	658	669	722	722

Sumber/Source: Perpustakaan Daerah Aceh Timur/Aceh Timur Library

**Tabel 4.1.20** Pustaka Kampung di Kabupaten Aceh Timur, 2021  
**Table** Village Library in Aceh Timur Regency, 2021

<b>Nama Pustaka Kampung</b> <i>Name of Villages Library</i>	<b>Tahun Berdiri</b> <i>Established</i>	<b>Kecamatan</b> <i>Subdistrict</i>
(1)	(2)	(3)
Alue Canang	2010	Birem Bayeun
Alue Gaden Gampong	2007	Birem Bayeun
Alue Gadeng II	2009	Birem Bayeun
Alue Kumba	2014	Rantau Selamat
Alue Nyamok	2012	Birem Bayeun
Alur Pinang	2010	Peunaron
Bandrong	2013	Peureulak Kota
Bayeun	2007	Rantau Selamat
Beusa Seubrang	2007	Peureulak Barat
Blang Balok	2012	Peureulak Kota
Buket Seulamat	2009	Sungai Raya
Buket Tiga	2010	Peunaron
Labuhan Keude	2007	Sungai Raya
Leuge	2007	Peureulak Kota
Lokop	2007	Serba Jadi
Paya Meuligoe	2009	Peureulak Kota
Punti	2013	Peureulak Kota
Rantau Panjang	2008	Rantau Selamat
Seuneubok Aceh	2011	Sungai Raya
Seuneubok Peusangan	2007	Peureulak Kota
Simpang Empat	2014	Rantau Selamat
Simpang Jernih	2007	Simpang Jernih
Tampar Paloh	2010	Simpang Jernih
Tualang	2013	Peureulak Kota
Tualang	2010	Serba jadi

Sumber/Source: Perpustakaan Daerah Aceh Timur/Aceh Timur Library

## 4.2 KESEHATAN HEALTH

**Tabel 4.2.1** Jumlah Desa<sup>1</sup>/Kelurahan Yang Memiliki Sarana Kesehatan Menurut Kecamatan di Kabupaten Aceh Timur, 2019-2021  
*Number of Villages<sup>1</sup>/Kelurahan Having Health Facilities by Subdistrict in Aceh Timur Regency, 2019-2021*

Kecamatan Subdistrict	Rumah Sakit Hospital		
	2019	2020	2021
(1)	(2)	(3)	(4)
1 Serbajadi	-	-	-
2 Simpang Jernih	-	-	-
3 Peunaron	-	-	-
4 Birem Bayeun	-	-	-
5 Rantau Selamat	-	-	-
6 Sungai Raya	-	-	-
7 Peureulak	1	1	1
8 Peureulak Timur	-	-	-
9 Peureulak Barat	-	-	-
10 Ranto Peureulak	-	-	-
11 Idi Rayeuk	1	1	1
12 Peudawa	-	-	-
13 Banda Alam	-	-	-
14 Idi Tunong	-	-	-
15 Darul Ihsan	-	-	-
16 Idi Timur	1	1	1
17 Darul Aman	-	-	-
18 Nurussalam	-	-	-
19 Darul Falah	-	-	-
20 Julok	-	-	-
21 Indra Makmur	-	-	-
22 Pante Bidari	-	-	-
23 Simpang Ulim	-	-	-
24 Madat	-	-	-
<b>Aceh Timur</b>	<b>3</b>	<b>3</b>	<b>3</b>

Lanjutan Tabel/*Continued Table 4.2.1*

Kecamatan <i>Subdistrict</i>	Rumah Sakit Bersalin <i>Maternity Hospital</i>		
	2019	2020	2021
(1)	(5)	(6)	(7)
1 Serbajadi	-	-	-
2 Simpang Jernih	-	-	-
3 Peunaron	-	-	-
4 Birem Bayeun	-	-	-
5 Rantau Selamat	-	-	-
6 Sungai Raya	-	-	-
7 Peureulak	-	-	-
8 Peureulak Timur	-	-	-
9 Peureulak Barat	-	-	-
10 Ranto Peureulak	-	-	-
11 Idi Rayeuk	-	-	-
12 Peudawa	-	-	-
13 Banda Alam	-	-	-
14 Idi Tunong	-	-	-
15 Darul Ihsan	-	-	-
16 Idi Timur	-	-	-
17 Darul Aman	-	-	-
18 Nurussalam	-	-	-
19 Darul Falah	-	-	-
20 Julok	-	-	-
21 Indra Makmur	-	-	-
22 Pante Bidari	-	-	-
23 Simpang Ulim	-	-	-
24 Madat	-	-	-
<b>Aceh Timur</b>	-	-	-

Lanjutan Tabel/*Continued Table 4.2.1*

Kecamatan Subdistrict	Poliklinik Polyclinic		
	2019	2020	2021
(1)	(8)	(9)	(10)
1 Serbajadi	-	-	-
2 Simpang Jernih	-	-	-
3 Peunaron	1	1	1
4 Birem Bayeun	3	1	1
5 Rantau Selamat	-	-	-
6 Sungai Raya	-	-	1
7 Peureulak	1	2	-
8 Peureulak Timur	2	2	2
9 Peureulak Barat	-	-	-
10 Ranto Peureulak	3	3	1
11 Idi Rayeuk	3	3	2
12 Peudawa	1	1	-
13 Banda Alam	-	-	-
14 Idi Tunong	-	-	-
15 Darul Ihsan	1	-	-
16 Idi Timur	1	1	1
17 Darul Aman	3	1	1
18 Nurussalam	-	-	-
19 Darul Falah	-	-	-
20 Julok	2	1	-
21 Indra Makmur	3	2	2
22 Pante Bidari	-	1	-
23 Simpang Ulim	1	-	-
24 Madat	2	1	1
<b>Aceh Timur</b>	<b>27</b>	<b>20</b>	<b>13</b>

Lanjutan Tabel/Continued Table 4.2.1

Kecamatan Subdistrict	Puskesmas Public Health Center		
	2019	2020	2021
(1)	(11)	(12)	(13)
1 Serbajadi	1	1	1
2 Simpang Jernih	1	1	1
3 Peunaron	1	1	1
4 Birem Bayeun	1	1	1
5 Rantau Selamat	1	1	1
6 Sungai Raya	1	1	1
7 Peureulak	1	1	2
8 Peureulak Timur	1	1	1
9 Peureulak Barat	1	1	2
10 Ranto Peureulak	1	1	1
11 Idi Rayeuk	1	1	1
12 Peudawa	1	1	–
13 Banda Alam	1	1	1
14 Idi Tunong	1	1	1
15 Darul Ihsan	1	1	1
16 Idi Timur	1	1	1
17 Darul Aman	1	1	1
18 Nurussalam	1	1	1
19 Darul Falah	1	1	1
20 Julok	1	1	1
21 Indra Makmur	2	2	2
22 Pante Bidari	2	2	2
23 Simpang Ulim	1	1	1
24 Madat	1	1	1
<b>Aceh Timur</b>	<b>26</b>	<b>26</b>	<b>27</b>

Lanjutan Tabel/*Continued Table 4.2.1*

Kecamatan <i>Subdistrict</i>	Puskesmas Pembantu <i>Subsidiary of Public Health Center</i>		
	2019	2020	2021
(1)	(14)	(15)	(16)
1 Serbajadi	3	3	1
2 Simpang Jernih	1	1	1
3 Peunaron	-	-	1
4 Birem Bayeun	7	7	8
5 Rantau Selamat	4	4	3
6 Sungai Raya	1	1	1
7 Peureulak	6	6	7
8 Peureulak Timur	3	3	3
9 Peureulak Barat	1	1	2
10 Ranto Peureulak	4	4	4
11 Idi Rayeuk	3	3	1
12 Peudawa	1	1	1
13 Banda Alam	2	2	2
14 Idi Tunong	-	-	-
15 Darul Ihsan	-	-	1
16 Idi Timur	1	1	1
17 Darul Aman	5	5	5
18 Nurussalam	4	4	4
19 Darul Falah	-	-	-
20 Julok	5	5	5
21 Indra Makmur	5	5	3
22 Pante Bidari	3	3	4
23 Simpang Ulim	3	3	2
24 Madat	3	3	3
<b>Aceh Timur</b>	<b>66</b>	<b>66</b>	<b>63</b>

Lanjutan Tabel/Continued Table 4.2.1

	Kecamatan Subdistrict	Apotek Pharmacy		
		2019	2020	2021
	(1)	(17)	(18)	(19)
1	Serbajadi	-	-	-
2	Simpang Jernih	-	-	-
3	Peunaron	-	-	-
4	Birem Bayeun	-	-	-
5	Rantau Selamat	-	-	-
6	Sungai Raya	-	-	1
7	Peureulak	3	3	3
8	Peureulak Timur	-	-	-
9	Peureulak Barat	1	2	1
10	Ranto Peureulak	-	-	-
11	Idi Rayeuk	8	7	4
12	Peudawa	-	-	-
13	Banda Alam	1	-	-
14	Idi Tunong	2	1	1
15	Darul Ihsan	-	-	-
16	Idi Timur	-	-	2
17	Darul Aman	1	1	1
18	Nurussalam	-	-	-
19	Darul Falah	-	-	-
20	Julok	2	3	2
21	Indra Makmur	-	1	1
22	Pante Bidari	3	9	6
23	Simpang Ulim	1	1	3
24	Madat	1	1	2
	<b>Aceh Timur</b>	<b>23</b>	<b>29</b>	<b>27</b>

Catatan/Note: <sup>1</sup> Desa pada tabel ini termasuk Unit Permukiman Transmigrasi (UPT) yang masih dibina oleh kementerian terkait dan nagari di Provinsi Sumatera Barat/Villages in this table include Transmigration Settlement Unit which is still fostered by the relevant ministries and the nagari in the Province of Sumatera Barat

Sumber/Source: BPS, Pendataan Potensi Desa (Podes)/BPS-Statistics Indonesia, Village Potential Data Collecting



**Tabel**  
**Table** 4.2.2**Jumlah Tenaga Kesehatan Menurut Kecamatan di  
Kabupaten Aceh Timur, 2020\***  
**Number of Medical Personnel by Subdistrict in Aceh Timur  
Regency, 2020\***

<i>Kecamatan Subdistrict</i>	<i>Dokter Doctor</i>	<i>Perawat Nurse</i>	<i>Bidan Midwife</i>	<i>Tenaga Kefarmasian Pharmaceutical</i>	<i>Tenaga Gizi Nutritionist</i>
(1)	(2)	(3)	(4)	(5)	(6)
1	Serbajadi				
2	Simpang Jernih				
3	Peunaron				
4	Birem Bayeun				
5	Rantau Selamat				
6	Sungai Raya				
7	Peureulak				
8	Peureulak Timur				
9	Peureulak Barat				
10	Ranto Peureulak				
11	Idi Rayeuk				
12	Peudawa				
13	Banda Alam				
14	Idi Tunong				
15	Darul Ihsan				
16	Idi Timur				
17	Darul Aman				
18	Nurussalam				
19	Darul Falah				
20	Julok				
21	Indra Makmur				
22	Pante Bidari				
23	Simpang Ulim				
24	Madat				
<b>Aceh Timur</b>					

Catatan/Note: Data tahun 2021 belum tersedia/Data for 2021 is not available

Sumber/Source: Dinas Kesehatan Kabupaten Aceh Timur/ Health Office of Aceh Timur Regency

**Tabel**  
**Table 4.2.3**

**Jumlah Rumah Sakit Umum, Rumah Sakit Khusus, Rumah Sakit/ Rumah Bersalin, Puskesmas, Klinik/Balai Kesehatan, Posyandu, dan Polindes Menurut Kecamatan, 2020-2021**

*Number of General Hospital, Special Hospital, Maternity Hospital and Public Health Center, Medical Clinic, Integrated Service Post, Village maternity Cottage by Subdistrict, 2020-2021*

Kecamatan Subdistrict	Rumah Sakit Umum General Hospital		Rumah Sakit Khusus Special Hospital	
	2020	2021	2020	2021
(1)	(2)	(3)	(4)	(5)
1 Serbajadi	-	-	-	-
2 Simpang Jernih	-	-	-	-
3 Peunaron	-	-	-	-
4 Birem Bayeun	-	-	-	-
5 Rantau Selamat	-	-	-	-
6 Sungai Raya	-	-	-	-
7 Peureulak	1	1	-	-
8 Peureulak Timur	-	-	-	-
9 Peureulak Barat	-	-	-	-
10 Ranto Peureulak	-	-	-	-
11 Idi Rayeuk	1	1	-	-
12 Peudawa	-	-	-	-
13 Banda Alam	-	-	-	-
14 Idi Tunong	-	-	-	-
15 Darul Ihsan	-	-	-	-
16 Idi Timur	1	1	-	-
17 Darul Aman	-	-	-	-
18 Nurussalam	-	-	-	-
19 Darul Falah	-	-	-	-
20 Julok	-	-	-	-
21 Indra Makmur	-	-	-	-
22 Pante Bidari	-	-	-	-
23 Simpang Ulim	-	-	-	-
24 Madat	-	-	-	-
<b>Aceh Timur</b>	<b>3</b>	<b>3</b>	-	-

Lanjutan Tabel/*Continued Table* 4.2.3

	Kecamatan <i>Subdistrict</i>	Rumah Sakit Bersalin/ Rumah Bersalin <i>Maternity Hospital</i>		Puskesmas <i>Public Health Center</i>	
		2020	2021	2020	2021
	(1)	(6)	(7)	(8)	(9)
1	Serbajadi	-	-	1	1
2	Simpang Jernih	-	-	1	1
3	Peunaron	-	-	1	1
4	Birem Bayeun	-	-	1	1
5	Rantau Selamat	-	-	1	1
6	Sungai Raya	-	-	1	1
7	Peureulak	-	-	1	1
8	Peureulak Timur	-	-	1	1
9	Peureulak Barat	-	-	1	1
10	Ranto Peureulak	-	-	1	1
11	Idi Rayeuk	-	-	1	1
12	Peudawa	-	-	1	1
13	Banda Alam	-	-	1	1
14	Idi Tunong	-	-	1	1
15	Darul Ihsan	-	-	1	1
16	Idi Timur	-	-	1	1
17	Darul Aman	-	-	1	1
18	Nurussalam	-	-	1	1
19	Darul Falah	-	-	1	1
20	Julok	-	-	1	1
21	Indra Makmur	-	-	2	2
22	Pante Bidari	-	-	2	2
23	Simpang Ulim	-	-	1	1
24	Madat	-	-	1	1
	<b>Aceh Timur</b>	-	-	<b>26</b>	<b>26</b>

Lanjutan Tabel/Continued Table 4.2.3

	Kecamatan Subdistrict	Klinik/Balai Kesehatan Medical Clinic		Posyandu* Integrated Service Post		Polindes Village Maternity Cottage	
		2020	2021	2020	2021	2020	2021
	(1)	(10)	(11)	(12)	(13)	(14)	(15)
1	Serbajadi	-	-	20	20	11	11
2	Simpang Jernih	-	-	8	8	2	2
3	Peunaron	1	1	19	19	4	4
4	Birem Bayeun	3	3	42	42	-	-
5	Rantau Selamat	-	-	21	21	1	1
6	Sungai Raya	-	-	24	24	8	8
7	Peureulak	2	2	30	30	6	6
8	Peureulak Timur	1	1	20	20	6	6
9	Peureulak Barat	1	1	28	28	1	1
10	Ranto Peureulak	1	1	29	29	1	1
11	Idi Rayeuk	2	2	43	43	16	16
12	Peudawa	-	-	19	19	1	1
13	Banda Alam	-	-	16	16	1	1
14	Idi Tunong	2	2	27	27	-	-
15	Darul Ihsan	-	-	17	17	-	-
16	Idi Timur	-	-	13	13	-	-
17	Darul Aman	1	1	45	45	3	3
18	Nurussalam	2	2	32	32	1	1
19	Darul Falah	-	-	11	11	2	2
20	Julok	1	1	37	37	2	2
21	Indra Makmur	1	1	30	30	4	4
22	Pante Bidari	1	1	52	52	4	4
23	Simpang Ulim	-	-	26	26	12	12
24	Madat	1	1	33	33	1	1
	<b>Aceh Timur</b>	<b>20</b>	<b>20</b>	<b>642</b>	<b>642</b>	<b>87</b>	<b>87</b>

Catatan/Note: \* Posyandu tidak mempunyai bangunan fisik (di adakan dimenash Gampong)

\*Sumber/Source: Dinas Kesehatan Kabupaten Aceh Timur/Department of Healthy of Aceh Timur Regency

**Tabel**  
**Table** 4.2.4

**Jumlah Dokter Spesialis, Dokter Umum, dan Dokter Gigi Menurut Sarana Pelayanan Kesehatan di Kabupaten Aceh Timur, 2020\***  
**Number of Specialist Doctor, Generalist Doctor, and Dentist by Type of Health Facility in Aceh Timur Regency, 2020\***

<b>Unit Kerja</b> <b>Work Unit</b>	<b>Dokter Spesialis</b> <b>Specialist Doctors</b>	<b>Dokter Umum</b> <b>Generalist Doctors</b>	<b>Dokter Gigi</b> <b>Dentist</b>
(1)	(2)	(3)	(4)
Puskesmas Lokop	-	3	2
Puskesmas Simpang Jernih	-	3	1
Puskesmas Peunaron	-	5	-
Puskesmas Birem Bayeun	-	3	3
Puskesmas Rantau Selamat	-	2	1
Puskesmas Sungai Raya	-	2	2
Puskesmas Peureulak	-	3	1
Puskesmas Lubok Pempeng	-	2	1
Puskesmas Peureulak Timur	-	3	1
Puskesmas Peureulak Barat	-	2	1
Puskesmas Ranto Peureulak	-	2	1
Puskesmas Idi Rayeuk	-	1	1
Puskesmas Peudawa	-	2	1
Puskesmas Keude Geurobak	-	3	1
Puskesmas Idi Tunong	-	2	1
Puskesmas Darul Ihsan	-	1	-
Puskesmas Idi Timur	-	1	-
Puskesmas Darul Aman	-	2	1
Puskesmas Nurussalam	-	2	-
Puskesmas Darul Falah	-	1	-
Puskesmas Julok	-	2	1
Puskesmas Alue le Mirah	-	2	1
Puskesmas Perkebunan Inti	-	2	1
Puskesmas Mtg. Pudeng	-	2	-
Puskesmas Pante Bidari	-	1	1
Puskesmas Simpang Ulim	-	3	1
Puskesmas Madat	-	1	-
RSUD dr. Zubir Mahmud	28	28	3
RSUD Sultan Abdul Azis Syah Peureulak	15	16	-
Rumah Sakit Graha Bunda	14	6	4
<b>Aceh Timur</b>	<b>57</b>	<b>111</b>	<b>29</b>

**Tabel 4.2.5** Jumlah Balita yang Pernah Mendapat Imunisasi Menurut Jenis Imunisasi, 2016-2020\*  
**Number of Children Under Five Years Who Had Immunization by Type of Immunization, 2016-2020\***

Jenis Imunisasi Type of Immunization	2016	2017	2018	2019	2020
(1)	(2)	(3)	(4)	(5)	(6)
BCG	6 377	6 373	6 143	5 593	5 115
Campak/Measles	6 305	5 951	5 715	4 433	3 101
DPT 1	6 466	6 381	5 825	5 513	4 458
DPT 2	5 964	6 092	5 574	5 113	4 146
DPT 3	5 700	5 867	5 249	4 827	3 870
Polio 1	7 508	7 242	7 016	6 833	6 106
Polio 2	7 399	6 898	6 674	6 563	5 619
Polio 3	7 088	6 719	6 387	6 136	5 196
Polio 4	7 113	6 535	5 966	5 698	4 881
Hepatitis B 1	6 466	6 381	5 825	5 513	4 458
Hepatitis B 2	5 964	6 092	5 574	5 113	4 146
Hepatitis B 3	5 700	5 867	5 249	4 827	3 870
<b>Aceh Timur</b>	<b>78 050</b>	<b>76 398</b>	<b>71 197</b>	<b>66 162</b>	<b>54 966</b>

Catatan/Note: Data tahun 2021 belum tersedia/Data for 2021 is not available

Sumber/Source: Dinas Kesehatan Kabupaten Aceh Timur/Department of Healthy of Aceh Timur Regency

**Tabel**  
**Table** 4.2.6**Jumlah Bayi Lahir, Bayi Berat Badan Lahir Rendah (BBLR),  
BBLR Dirujuk, dan Bergizi Kurang, 2011 - 2020\***  
**Number of Births, Babies with Low Birth Weights (LBW),  
Treated LBW, and Malnutrition Cases, 2011 - 2020\***

Tahun Year	Bayi Lahir Births	BBLR/LBW		Gizi Kurang Malnutrition
		Jumlah Total	Dirujuk Treated	
(1)	(2)	(3)	(4)	(5)
2011	7 578	-	---	-
2012	8 296	-	---	-
2013	8 226	26	---	-
2014	8 294	85	---	-
2015	8 430	74	---	-
2016	8 073	123	---	-
2017	8 516	144	---	-
2018	8 891	108	---	-
2019	8 852	102	---	-
2020	9 091	134	---	-

Catatan/Note: Data tahun 2021 belum tersedia/Data for 2021 is not available

--- : Tidak ada data/Data is not available

**Tabel**  
**Table 4.2.7**

**Jumlah Ibu Hamil, Melakukan Kunjungan K1, Melakukan Kunjungan K4, Kurang Energi Kronis (KEK), dan Mendapat Tablet Zat Besi (Fe) di Kabupaten Aceh Timur, 2011-2020\***  
**Number of Pregnant Women, Those with One Visit and four Visits of Antenatal Care, Chronic Energy Deficiency (CED), and Receiving Iron Supplement in Aceh Timur Regency, 2011-2020\***

Tahun Year	Jumlah Ibu Hamil Pregnant Women	Melakukan Kunjungan K1 One Visit	Melakukan Kunjungan K4 Four Visits	Kurang Energi Kronis (KEK) Chronic Energy Deficiency (CED)	Mendapat Zat Besi (Fe) Receiving Iron Supplement
(1)	(2)	(3)	(4)	(5)	(6)
2020	11 344	10 210	8 682	793	8 038
2019	11 376	10 100	8 552	868	7 879
2018	11 406	9 869	8 548	826	6 816
2017	11 430	10 052	8 424	978	4 532
2016	11 506	8 794	7 244	569	5 719
2015	11 895	8 782	7 550	586	6 293
2014	9 747	8 909	7 238	686	7 365
2013	9 182	8 307	6 861	586	7 261
2012	8 923	9 204	6 695	473	7 760
2011	9 484	9 246	7 928	362	3 188

Catatan/Note: Data tahun 2021 belum tersedia/Data for 2021 is not available

Sumber/Source: Dinas Kesehatan Kabupaten Aceh Timur/Department of Healthy of Aceh Timur Regency



**Tabel**  
**Table 4.2.8****Jumlah Kasus HIV/AIDS, IMS, DBD, Diare, TB, dan Malaria Menurut Kecamatan di Kabupaten Aceh Timur, 2020\***  
**Number of Cases of HIV/AIDS, Sexually Transmitted Infection, Dengue Fever, Diarrhea, Tuberculosis (TB) and Malaria by Subdistrict in Aceh Timur Regency, 2020\***

	<i>Kecamatan Subdistrict</i>	<i>HIV/AIDS HIV/AIDS</i>	<i>IMS Sexually Transmitted Infection</i>	<i>DBD Dengue Fever</i>	<i>Diare Diarrhea</i>	<i>TB Tuber- culosis</i>	<i>Malaria Malaria</i>
	(1)	(2)	(3)	(4)	(5)	(6)	(7)
1	Serbajadi	-	-	-	39	16	-
2	Simpang Jernih	-	-	-	56	6	-
3	Peunaron	-	-	-	167	9	-
4	Birem Bayeun	-	-	4	468	17	-
5	Rantau Selamat	-	-	2	344	12	-
6	Sungai Raya	-	-	-	176	10	-
7	Peureulak	-	-	5	319	90	-
8	Peureulak Timur	3	-	-	192	15	-
9	Peureulak Barat	-	-	5	363	15	-
10	Ranto Peureulak	-	-	1	175	33	-
11	Idi Rayeuk	9	-	1	339	71	-
12	Peudawa	-	-	-	141	11	-
13	Banda Alam	-	-	-	419	5	-
14	Idi Tunong	-	-	3	185	30	-
15	Darul Ihsan	-	-	-	153	8	-
16	Idi Timur	-	-	-	40	8	-
17	Darul Aman	-	-	2	186	14	-
18	Nurussalam	1	-	3	323	19	-
19	Darul Falah	-	-	1	153	5	-
20	Julok	-	-	-	426	50	-
21	Indra Makmur	1	-	-	463	24	-
22	Pante Bidari	1	-	-	379	56	-
23	Simpang Ulim	1	-	1	483	47	-
24	Madat	-	-	-	325	34	-
	<b>Aceh Timur</b>	<b>16</b>	<b>-</b>	<b>28</b>	<b>6 314</b>	<b>605</b>	<b>-</b>

Catatan/Note: Data tahun 2021 belum tersedia/Data for 2021 is not available

Sumber/Source: Dinas Kesehatan Kabupaten Aceh Timur/Department of Healthy of Aceh Timur Regency

**Tabel**  
**Table** 4.2.9

**Jumlah Pasangan Usia Subur dan Peserta KB Aktif Menurut Kecamatan di Kabupaten Aceh Timur, 2020\***  
**Number of Eligible Couples and Family Planning Participants by Subdistrict in Aceh Timur Regency, 2020\***

	Kecamatan Subdistrict	Jumlah PUS Eligible Couples	Peserta KB Aktif Family Planning Participants			Kondom Condom
			IUD	MOW	MOP	
	(1)	(2)	(3)	(4)	(5)	(6)
1	Serbajadi	1 279	-	6	-	4
2	Simpang Jernih	762	-	0	-	7
3	Peunaron	1 871	-	72	-	10
4	Birem Bayeun	5 606	-	327	-	79
5	Rantau Selamat	2 538	-	81	-	32
6	Sungai Raya	2 406	-	142	-	27
7	Peureulak	8 816	-	79	-	218
8	Peureulak Timur	2 807	-	57	-	23
9	Peureulak Barat	3 064	-	21	-	43
10	Ranto Peureulak	4 909	-	91	-	47
11	Idi Rayeuk	7 284	-	98	-	256
12	Peudawa	2 303	-	10	-	38
13	Banda Alam	1 665	-	21	-	29
14	Idi Tunong	1 967	-	7	1	55
15	Darul Ihsan	1 230	-	16	-	23
16	Idi Timur	1 188	-	28	-	9
17	Darul Aman	3 797	-	37	-	19
18	Nurussalam	3 361	-	31	-	49
19	Darul Falah	644	-	2	-	16
20	Julok	5 213	-	70	-	51
21	Indra Makmur	3 495	-	28	-	177
22	Pante Bidari	4 766	-	93	-	158
23	Simpang Ulim	3 960	-	0	-	48
24	Madat	5 134	-	2	2	21
	<b>Aceh Timur</b>	<b>80 069</b>	<b>-</b>	<b>1 319</b>	<b>3</b>	<b>1 439</b>

Lanjutan Tabel/*Continued Table* 4.2.9

	<i>Kecamatan Subdistrict</i>	Peserta KB Aktif Family Planning Participants			<i>Jumlah Total</i>
		Implan Implants	Suntikan Injection	Pil Pill	
	(1)	(7)	(8)	(9)	(10)
1	Serbajadi	45	506	95	656
2	Simpang Jernih	-	369	136	512
3	Peunaron	84	742	453	1 361
4	Birem Bayeun	293	1 708	1 169	3 576
5	Rantau Selamat	80	737	457	1 387
6	Sungai Raya	45	1 252	372	1 838
7	Peureulak	97	2 661	2 320	5 375
8	Peureulak Timur	21	1 198	752	2 051
9	Peureulak Barat	1	1 187	811	2 063
10	Ranto Peureulak	109	1 474	1 312	3 033
11	Idi Rayeuk	114	1 696	1 401	3 565
12	Peudawa	5	293	304	650
13	Banda Alam	9	460	254	773
14	Idi Tunong	55	402	387	907
15	Darul Ihsan	25	429	246	739
16	Idi Timur	40	312	198	587
17	Darul Aman	12	630	1 162	1 860
18	Nurussalam	18	1 297	634	2 029
19	Darul Falah	38	201	208	465
20	Julok	38	2 158	1 073	3 390
21	Indra Makmur	190	1 076	1 331	2 802
22	Pante Bidari	109	1 957	1 898	4 215
23	Simpang Ulim	21	1 296	799	2 164
24	Madat	70	423	412	930
	<b>Aceh Timur</b>	<b>1 519</b>	<b>24 464</b>	<b>18 184</b>	<b>46 928</b>

Catatan/Note: Data tahun 2021 belum tersedia/*Data for 2021 is not available*

Sumber/Source: Dinas Kesehatan Kabupaten Aceh Timur/*Department of Healthy of Aceh Timur Regency*

**Tabel**  
**Table 4.2.10****Jumlah Pasangan Usia Subur dan Pengguna KB Menurut Kecamatan di Kabupaten Aceh Timur, 2021**  
**Number of Fertile Age Couples and Contraceptive Device Users, 2021**

	Kecamatan Subdistrict	Pasangan Usia Subur (PUS)	Peserta Keluarga Berencana (KB)	Bina Keluarga Balita	Bina Keluarga Remaja	Bina Keluarga Lansia
	(1)	(2)	(3)	(4)	(5)	(6)
1	Serbajadi	528	278	-	-	-
2	Simpang Jernih	1 384	600	7	-	-
3	Peunaron	595	371	-	-	-
4	Birem Bayeun	4 554	3 843	27	27	27
5	Rantau Selamat	1 901	1 225	13	11	11
6	Sungai Raya	1 846	1 166	11	9	9
7	Peureulak	4 945	3 689	16	-	-
8	Peureulak Timur	2 122	1 498	17	14	17
9	Peureulak Barat	1 881	1 299	15	15	7
10	Ranto Peureulak	2 887	2 401	10	-	3
11	Idi Rayeuk	5 021	3 156	35	12	5
12	Peudawa	1 806	1 253	17	17	8
13	Banda Alam	1 308	830	9	2	-
14	Idi Tunong	1 677	1 112	18	18	15
15	Darul Ihsan	1 205	757	-	-	-
16	Idi Timur	1 068	663	13	9	5
17	Darul Aman	3 449	2 390	21	1	-
18	Nurussalam	2 664	1 637	20	15	7
19	Darul Falah	586	328	8	3	2
20	Julok	3 696	2 505	11	7	5
21	Indra Makmur	2 135	1 293	13	5	1
22	Pante Bidari	3 395	2 313	24	22	11
23	Simpang Ulim	2 803	1 904	8	3	1
24	Madat	3 847	2 705	9	8	7
	<b>Aceh Timur</b>	<b>57 303</b>	<b>39 216</b>	<b>322</b>	<b>198</b>	<b>141</b>

Sumber/Source: Dinas Pemberdayaan Perempuan, Perlindungan Anak dan Keluarga Kabupaten Aceh Timur/  
Department of Women Empowerment, Child and Family Protection of Aceh Timur Regency

**Tabel**  
**Table** 4.2.11

**Jumlah Kasus Penyakit Menurut Kabupaten/Kota dan  
Jenis Penyakit di Kabupaten Aceh Timur, 2020\***  
*Diseases in Aceh Timur Regency, 2020\**

	<b>Kecamatan Subdistrict</b>	<b>Malaria (Suspek) Malaria (Suspect)</b>	<b>TB Paru Tuberculosis</b>	<b>Pneumonia Pneumonia</b>	<b>Kusta Leprosy</b>
	(1)	(2)	(3)	(4)	(5)
1	Serbajadi	-	21	-	-
2	Simpang Jernih	-	6	1	-
3	Peunaron	117	18	-	1
4	Birem Bayeun	561	32	3	-
5	Rantau Selamat	-	21	-	-
6	Sungai Raya	504	17	11	-
7	Peureulak	-	51	10	3
8	Peureulak Timur	132	22	17	3
9	Peureulak Barat	225	22	3	-
10	Ranto Peureulak	-	29	-	-
11	Idi Rayeuk	-	39	-	-
12	Peudawa	10	16	4	-
13	Banda Alam	-	16	-	-
14	Idi Tunong	-	20	-	-
15	Darul Ihsan	-	8	21	-
16	Idi Timur	-	13	-	-
17	Darul Aman	-	24	-	1
18	Nurussalam	-	17	-	2
19	Darul Falah	-	11	-	-
20	Julok	-	28	35	1
21	Indra Makmur	-	32	12	-
22	Pante Bidari	-	40	37	4
23	Simpang Ulim	-	28	-	-
24	Madat	-	39	-	1
	<b>Aceh Timur</b>	<b>1 549</b>	<b>570</b>	<b>154</b>	<b>16</b>

Lanjutan Tabel/Continued Table 4.2.11

Kecamatan Subdistrict	Pertusis	Tetanus Non Neonatorum	Tetanus Neonatorum	Campak	Hepatitis B
(1)	(6)	(7)	(8)	(9)	(10)
1 Serbajadi	-	-	-	-	-
2 Simpang Jernih	-	-	-	-	-
3 Peunaron	-	-	-	-	-
4 Birem Bayeun	-	-	-	6	5
5 Rantau Selamat	-	-	-	-	6
6 Sungai Raya	-	-	-	2	2
7 Peureulak	1	-	-	3	7
8 Peureulak Timur	-	-	-	-	-
9 Peureulak Barat	-	-	-	4	-
10 Ranto Peureulak	-	-	-	-	-
11 Idi Rayeuk	-	-	-	3	-
12 Peudawa	-	-	-	-	7
13 Banda Alam	-	-	-	-	-
14 Idi Tunong	-	-	-	-	-
15 Darul Ihsan	-	-	6	-	-
16 Idi Timur	-	-	-	-	-
17 Darul Aman	-	-	-	-	1
18 Nurussalam	-	-	-	-	-
19 Darul Falah	-	-	-	-	-
20 Julok	-	-	-	4	5
21 Indra Makmur	-	-	-	-	-
22 Pante Bidari	-	-	-	6	-
23 Simpang Ulim	-	-	-	-	1
24 Madat	-	-	-	-	-
<b>Aceh Timur</b>	<b>1</b>	<b>-</b>	<b>6</b>	<b>28</b>	<b>34</b>

Catatan/Note: Data tahun 2021 belum tersedia/Data for 2021 is not available

Sumber/Source: Dinas Kesehatan Kabupaten Aceh Timur/Department of Healthy of Aceh Timur Regency

**Tabel**  
**Table** 4.2.12**Jumlah Ibu Hamil, Nifas, dan Persalinan Ditolong Tenaga Kesehatan Menurut Kecamatan di Kabupaten Aceh Timur, 2020\***  
**Number of Pregnancy and Post Natal Mother by Subdistrict in Aceh Timur Regency, 2020\***

	<i>Kecamatan Subdistrict</i>	<i>Puskesmas Public Health Care</i>	<i>Ibu Hamil Pregnant</i>	<i>Ibu Nifas Post Natal</i>	<i>Persalinan Ditolong Tenaga Kesehatan</i>
	(1)	(2)	(3)	(4)	(5)
1	Serbajadi	Serbajadi	181	195	195
2	Simpang Jernih	Simpang Jernih	108	103	89
3	Peunaron	Peunaron	265	253	170
4	Birem Bayeun	Birem Bayeun	794	758	552
5	Rantau Selamat	Rantau Selamat	360	343	240
6	Sungai Raya	Sungai Raya	341	326	301
7	Peureulak	Peureulak	1 034	987	862
		Lubok Pempeng	215	205	149
8	Peureulak Timur	Peureulak Timur	398	380	354
9	Peureulak Barat	Peureulak Barat	434	414	365
10	Ranto Peureulak	Ranto Peureulak	696	664	580
11	Idi Rayeuk	Idi Rayeuk	1 032	985	780
12	Peudawa	Peudawa	326	312	227
13	Banda Alam	Keude Gerubak	236	233	233
14	Idi Tunong	Idi Tunong	279	266	247
15	Darul Ihsan	Darul Ihsan	174	170	170
16	Idi Timur	Idi Timur	168	174	174
17	Darul Aman	Darul Aman	538	514	425
18	Nurussalam	Nurussalam	476	455	321
19	Darul Falah	Darul Falah	91	91	91
20	Julok	Julok	739	705	577
21	Indra Makmur	Alue le Mirah	278	265	226
		Perkebunan Inti	218	157	100
22	Pante Bidari	Matang Pudeng	288	275	252
		Pante Bidari	387	370	299
23	Simpang Ulim	Simpang Ulim	561	536	446
24	Madat	Madat	727	694	620
	<b>Aceh Timur</b>		<b>11 344</b>	<b>10 831</b>	<b>9 045</b>

Catatan/Note: Data tahun 2021 belum tersedia/Data for 2021 is not available

Sumber/Source: Dinas Kesehatan Kabupaten Aceh Timur/Department of Healthy of Aceh Timur Regency

**Tabel** 4.2.13 **Jumlah Persalinan, Bayi Lahir Hidup, Lahir Mati, dan Meninggal Menurut Kecamatan di Kabupaten Aceh Timur, 2020\***  
**Number of Pre Natal, Life Birth, Died Birth, and All Died by Subdistrict in Aceh Timur Regency, 2020\***

	Kecamatan Subdistrict	Puskesmas Public Health Care	Jumlah Bayi/Number of Baby		
			Lahir Hidup	Lahir Mati	Kematian Bayi
	(1)	(2)	(3)	(4)	(5)
1	Serbajadi	Serbajadi	114	1	3
2	Simpang Jernih	Simpang Jernih	54	-	-
3	Peunaron	Peunaron	102	-	5
4	Birem Bayeun	Birem Bayeun	287	1	1
5	Rantau Selamat	Rantau Selamat	129	-	-
6	Sungai Raya	Sungai Raya	160	1	5
7	Peureulak	Peureulak	448	-	10
		Lubok Pempeng	79	-	2
8	Peureulak Timur	Peureulak Timur	183	1	-
9	Peureulak Barat	Peureulak Barat	215	-	2
10	Ranto Peureulak	Ranto Peureulak	305	1	-
11	Idi Rayeuk	Idi Rayeuk	428	4	9
12	Peudawa	Peudawa	128	-	1
13	Banda Alam	Keude Gerubak	114	-	5
14	Idi Tunong	Idi Tunong	129	-	-
15	Darul Ihsan	Darul Ihsan	87	-	-
16	Idi Timur	Idi Timur	86	2	2
17	Darul Aman	Darul Aman	228	-	3
18	Nurussalam	Nurussalam	181	3	4
19	Darul Falah	Darul Falah	50	2	1
20	Julok	Julok	298	7	15
21	Indra Makmur	Alue le Mirah	121	1	4
		Perkebunan Inti	57	-	-
22	Pante Bidari	Matang Pudeng	143	-	-
		Pante Bidari	150	-	4
23	Simpang Ulim	Simpang Ulim	255	-	1
24	Madat	Madat	316	-	-
	<b>Aceh Timur</b>		<b>4 847</b>	<b>24</b>	<b>77</b>

Catatan/Note: Data tahun 2021 belum tersedia/Data for 2021 is not available

Sumber/SOURCE: Dinas Kesehatan Kabupaten Aceh Timur/Department of Healthy of Aceh Timur Regency



**Tabel**  
**Table** 4.2.14**Jumlah Dokter Menurut Kecamatan di Kabupaten Aceh Timur, 2020\***  
**Number of Doctors by Subdistrict in Aceh Timur Regency, 2020\***

<b>Kecamatan</b> <b>Subdistrict</b>	<b>Unit Kerja</b> <b>Unit</b>	<b>Dokter Umum</b> <b>(PNS)</b> <b>Doctor</b>	<b>Dokter Gigi</b> <b>(PNS)</b> <b>Dentist</b>	<b>Dokter</b> <b>Spesialis</b> <b>Specialist</b>
(1)	(2)	(3)	(4)	(5)
Serbajadi	PKM Lokop	3	-	-
Simpang Jernih	PKM Simpang Jernih	2	1	-
Peunaron	PKM Peunaron	1	-	-
Birem Bayeun	PKM Birem Bayeun	3	1	-
Rantau Selamat	PKM Rantau Selamat	2	1	-
Sungai Raya	PKM Sungai Raya	2	2	-
Peureulak	PKM Peureulak	2	1	-
	PKM Lubok Pempeng	2	1	-
Peureulak Timur	PKM Peureulak Timur	3	1	-
Peureulak Barat	PKM Peureulak Barat	2	1	-
Ranto Peureulak	PKM Ranto Peureulak	2	1	-
Idi Rayeuk	PKM Idi Rayeuk	3	1	-
Peudawa	PKM Peudawa	2	-	-
Banda Alam	PKM Banda Alam	2	1	-
Idi Tunong	PKM Idi Tunong	2	-	-
Darul Ihsan	PKM Darul Ihsan	2	-	-
Idi Timur	PKM Idi Timur	1	1	-
Darul Aman	PKM Darul Aman	1	1	-
Nurussalam	PKM Nurussalam	1	-	-
Darul Falah	PKM Darul Falah	1	1	-

Lanjutan Tabel/*Continued Table 4.2.14*

Kecamatan <i>Subdistrict</i>	Unit Kerja Unit	Dokter Umum (PNS) Doctor	Dokter Gigi (PNS) Dentist	Dokter Spesialis Specialist
(1)	(2)	(3)	(4)	(5)
Julok	PKM Julok	1	1	-
Indra Makmur	PKM Alue le Mirah	2	1	-
	PKM Perkebunan Inti	-	-	-
Pantee Bidari	PKM Matang Pudeng	4	1	-
	PKM Pante Bidari	2	1	-
Simpang Ulim	PKM Simpang Ulim	3	-	-
Madat	PKM Madat	-	-	-
Sub Jumlah I (Puskesmas)		57	18	-
RS Zubir Mahmud		19	2	1
RS Sultan Abdul Azizi Syah		4	-	-
RS Graha Bunda		-	-	-
Sub Jumlah II (Rumah Sakit)		23	2	1
Dinas Kesehatan		-	-	-
<b>Aceh Timur</b>		<b>80</b>	<b>20</b>	<b>1</b>

Lanjutan Tabel/*Continued Table* 4.2.14

Kecamatan <i>Subdistrict</i>	Unit Kerja Unit	Dokter Umum (PTT) Doctor	Dokter Gigi (PTT) Dentist	Jumlah <i>Total</i>
(1)	(2)	(3)	(4)	(5)
Serbajadi	PKM Lokop	-	-	-
Simpang Jernih	PKM Simpang Jernih	-	-	-
Peunaron	PKM Peunaron	1	-	-
Birem Bayeun	PKM Birem Bayeun	-	-	-
Rantau Selamat	PKM Rantau Selamat	-	-	-
Sungai Raya	PKM Sungai Raya	-	-	-
Peureulak	PKM Peureulak	-	-	-
Peureulak Timur	PKM Peureulak Timur	-	-	-
Peureulak Barat	PKM Peureulak Barat	4	-	-
Ranto Peureulak	PKM Ranto Peureulak	-	-	-
Idi Rayeuk	PKM Idi Rayeuk	-	-	-
Peudawa	PKM Peudawa	-	-	-
Banda Alam	PKM Banda Alam	-	-	-
Idi Tunong	PKM Idi Tunong	-	-	-
Darul Ihsan	PKM Darul Ihsan	-	-	-
Idi Timur	PKM Idi Timur	-	-	-
Darul Aman	PKM Darul Aman	-	-	-
Nurussalam	PKM Nurussalam	-	-	-
Darul Falah	PKM Darul Falah	-	-	-
Julok	PKM Julok	-	-	-

Lanjutan Tabel/*Continued Table 4.2.14*

Kecamatan <i>Subdistrict</i>	Unit Kerja Unit	Dokter Umum (PTT) Doctor	Dokter Gigi (PTT) Dentist	Jumlah <i>Total</i>
(1)	(2)	(3)	(4)	(5)
Indra Makmur	PKM Alue le Mirah	-	-	3
Indra Makmur	PKM Perkebunan Inti	-	-	4
Pantee Bidari	PKM Matang Pudeng	-	-	2
Pantee Bidari	PKM Pante Bidari	-	-	2
Simpang Ulim	PKM Simpang Ulim	-	-	3
Madat	PKM Madat	-	-	3
Sub Jumlah I (Puskesmas)		5	-	67
RS Zubir Mahmud		17	1	49
RS Sultan Abdul Azizi Syah		9	-	26
RS Graha Bunda		6	1	31
Dinas Kesehatan		37	2	2
<b>Aceh Timur</b>		<b>34</b>	<b>3</b>	<b>175</b>

Catatan/*Note*: Data tahun 2021 belum tersedia/*Data for 2021 is not available*

Sumber/*Source*: Dinas Kesehatan Kabupaten Aceh Timur/*Department of Healthy of Aceh Timur Regency*

**Tabel**  
**Table** 4.2.15

**Jumlah Sarana Kesehatan Dasar Menurut Kecamatan di  
Kabupaten Aceh Timur, 2020\***  
*Number of Primary Health Facilities by Subdistrict in Aceh  
Timur Regency, 2020\**

	Kecamatan Subdistrict	Praktek Dokter Umum	Praktek Dokter Gigi	Puskesmas	Pustu	
					Aktif	Tidak Aktif
	(1)	(2)	(3)	(4)	(5)	(6)
1	Serbajadi	-	-	1	3	-
2	Simpang Jernih	-	-	1	1	-
3	Peunaron	2	-	1	-	-
4	Birem Bayeun	1	-	1	7	-
5	Rantau Selamat	-	-	1	4	-
6	Sungai Raya	-	-	1	1	-
7	Peureulak	2	-	2	6	-
8	Peureulak Timur	-	-	1	3	-
9	Peureulak Barat	-	-	1	1	-
10	Ranto Peureulak	-	-	1	4	-
11	Idi Rayeuk	5	2	1	3	-
12	Peudawa	-	-	1	1	-
13	Banda Alam	-	-	1	2	-
14	Idi Tunong	-	-	1	-	-
15	Darul Ihsan	-	-	1	-	-
16	Idi Timur	-	-	1	1	-
17	Darul Aman	-	-	1	5	-
18	Nurussalam	-	-	1	4	-
19	Darul Falah	-	-	1	-	-
20	Julok	-	-	1	5	-
21	Indra Makmur	1	-	2	6	-
22	Pante Bidari	7	2	2	3	-
23	Simpang Ulim	-	-	1	3	-
24	Madat	2	-	1	3	-
	<b>Aceh Timur</b>	<b>20</b>	<b>4</b>	<b>27</b>	<b>66</b>	<b>-</b>

Lanjutan Tabel/*Continued Table 4.2.15*

	Kecamatan <i>Subdistrict</i>	Puskesmas Keliling	Praktek Bidan	Poskesdes		Toko Obat	Apotik
				Aktif	Tidak Aktif		
	(1)	(7)	(8)	(9)	(10)	(11)	(12)
1	Serbajadi	-	-	11	-	-	-
2	Simpang Jernih	1	-	7	-	-	-
3	Peunaron	2	1	4	-	-	-
4	Birem Bayeun	3	2	19	-	-	-
5	Rantau Selamat	1	-	8	-	-	-
6	Sungai Raya	2	4	8	-	2	1
7	Peureulak	3	5	12	-	3	6
8	Peureulak Timur	1	1	9	-	-	-
9	Peureulak Barat	2	4	12	-	1	-
10	Ranto Peureulak	1	1	9	-	3	3
11	Idi Rayeuk	2	17	14	-	1	-
12	Peudawa	1	1	13	-	3	12
13	Banda Alam	1	-	8	-	-	-
14	Idi Tunong	1	2	10	-	-	-
15	Darul Ihsan	1	1	7	-	-	-
16	Idi Timur	1	1	8	-	-	-
17	Darul Aman	1	3	12	-	6	1
18	Nurussalam	1	-	13	-	-	-
19	Darul Falah	1	-	7	-	-	-
20	Julok	2	8	23	-	1	5
21	Indra Makmur	2	-	6	-	1	-
22	Pante Bidari	1	6	15	-	2	4
23	Simpang Ulim	2	1	16	-	1	-
24	Madat	2	5	7	-	1	-
	<b>Aceh Timur</b>	<b>35</b>	<b>63</b>	<b>258</b>	<b>-</b>	<b>25</b>	<b>32</b>

Catatan/Note: Data tahun 2021 belum tersedia/*Data for 2021 is not available*

Sumber/Source: Dinas Kesehatan Kabupaten Aceh Timur/*Department of Healthy of Aceh Timur Regency*

**Tabel 4.2.16** Jumlah Lokasi Posyandu, dan Kader Aktif Posyandu Menurut Kecamatan di Kabupaten Aceh Timur, 2020\*  
*Number of Integrated Health Post, and The Officer by Subdistrict in Aceh Timur Regency, 2020\**

	Kecamatan Subdistrict	Puskesmas	Posyandu	Jumlah Kader Aktif
	(1)	(2)	(3)	(4)
1	Serbajadi	PKM Lokop	20	36
2	Simpang Jernih	PKM Simpang Jernih	8	40
3	Peunaron	PKM Peunaron	17	35
4	Birem Bayeun	PKM Birem Bayeun	43	179
5	Rantau Selamat	PKM Rantau Selamat	21	88
6	Sungai Raya	PKM Sungai Raya	24	65
7	Peureulak	PKM Peureulak	32	152
		PKM Lubok Pempeng	14	40
8	Peureulak Timur	PKM Peureulak Timur	20	50
9	Peureulak Barat	PKM Peureulak Barat	28	95
10	Ranto Peureulak	PKM Ranto Peureulak	29	145
11	Idi Rayeuk	PKM Idi Rayeuk	43	35
12	Peudawa	PKM Peudawa	17	34
13	Banda Alam	PKM Banda Alam	20	82
14	Idi Tunong	PKM Idi Tunong	25	116
15	Darul Ihsan	PKM Darul Ihsan	17	85
16	Idi Timur	PKM Idi Timur	13	78
17	Darul Aman	PKM Darul Aman	45	90
18	Nurussalam	PKM Nurussalam	31	156
19	Darul Falah	PKM Darul Falah	11	55
20	Julok	PKM Julok	37	185
21	Indra Makmur	PKM Alue le Mirah	14	70
		PKM Perkebunan Inti	16	72
22	Pante Bidari	PKM Matang Pudeng	26	60
		PKM Pante Bidari	23	55
23	Simpang Ulim	PKM Simpang Ulim	26	104
24	Madat	PKM Madat	26	130
	<b>Aceh Timur</b>		<b>646</b>	<b>2332</b>

Catatan/Note: Data tahun 2021 belum tersedia/Data for 2021 is not available

Sumber/Source: Dinas Kesehatan Kabupaten Aceh Timur/Department of Healthy of Aceh Timur Regency

**Tabel**  
**Table** 4.2.17**Kondisi Balita Menurut Kecamatan di Kabupaten Aceh Timur, 2020\***  
**Condition of Baby by Subdistrict in Aceh Timur Regency, 2020\***

	Kecamatan Subdistrict	Puskesmas Public Health Care	Jumlah Balita Ditimbang	Kondisi Balita	
				Gizi Kurang	Gizi Buruk
	(1)	(2)	(3)	(4)	(5)
1	Serbajadi	PKM Lokop	281	42	67
2	Simpang Jernih	PKM Simpang Jernih	165	9	0
3	Peunaron	PKM Peunaron	417	23	13
4	Birem Bayeun	PKM Birem Bayeun	2 094	118	36
5	Rantau Selamat	PKM Rantau Selamat	768	66	22
6	Sungai Raya	PKM Sungai Raya	1 078	55	21
7	Peureulak	PKM Peureulak	1 690	115	45
		PKM Lubok Pempeng	565	60	104
8	Peureulak Timur	PKM Peureulak Timur	1 485	118	35
9	Peureulak Barat	PKM Peureulak Barat	941	100	27
10	Ranto Peureulak	PKM Ranto Peureulak	1 502	56	19
11	Idi Rayeuk	PKM Idi Rayeuk	2 800	100	23
12	Peudawa	PKM Peudawa	804	88	21
13	Banda Alam	PKM Banda Alam	702	79	35
14	Idi Tunong	PKM Idi Tunong	715	101	53
15	Darul Ihsan	PKM Darul Ihsan	528	48	23
16	Idi Timur	PKM Idi Timur	662	52	21
17	Darul Aman	PKM Darul Aman	1 468	194	199
18	Nurussalam	PKM Nurussalam	1 410	149	51
19	Darul Falah	PKM Darul Falah	258	44	33
20	Julok	PKM Julok	2 072	217	92
21	Indra Makmur	PKM Alue Ie Mirah	873	54	19
		PKM Perkebunan Inti	492	13	2
22	Pante Bidari	PKM Matang Pudeng	940	52	18
		PKM Pante Bidari	1 092	68	21
23	Simpang Ulim	PKM Simpang Ulim	1 747	129	21
24	Madat	PKM Madat	1 615	147	62
<b>Aceh Timur</b>			<b>29 164</b>	<b>2 297</b>	<b>1 083</b>

Catatan/Note: Data tahun 2021 belum tersedia/Data for 2021 is not available

Sumber/SOURCE: Dinas Kesehatan Kabupaten Aceh Timur/Department of Healthy of Aceh Timur Regency



**Tabel**  
**Table** 4.2.18

**Jumlah Bayi yang Diimunisasi Polio 3 Menurut Kecamatan di Kabupaten Aceh Timur, 2020\***  
**Number of Bby Which Have Been Immunize Polio 3 by Subdistrict in Aceh Timur Regency, 2020\***

	Kecamatan Subdistrict	Puskesmas Public Health Care	Bayi Sasaran Target Infant	Imunisasi Polio 3	
				Jumlah/ Total	Persentase/ %
	(1)	(2)	(3)	(4)	(5)
1	Serbajadi	PKM Lokop	156	89	56,91
2	Simpang Jernih	PKM Simpang Jernih	93	62	66,55
3	Peunaron	PKM Peunaron	229	119	52,03
4	Birem Bayeun	PKM Birem Bayeun	685	510	74,43
5	Rantau Selamat	PKM Rantau Selamat	310	175	56,40
6	Sungai Raya	PKM Sungai Raya	294	138	46,92
7	Peureulak	PKM Peureulak	892	921	103,25
		PKM Lubok Pempeng	186	23	12,39
8	Peureulak Timur	PKM Peureulak Timur	343	123	35,85
9	Peureulak Barat	PKM Peureulak Barat	374	274	73,16
10	Ranto Peureulak	PKM Ranto Peureulak	600	332	55,33
11	Idi Rayeuk	PKM Idi Rayeuk	890	545	61,21
12	Peudawa	PKM Peudawa	282	124	44,04
13	Banda Alam	PKM Banda Alam	204	103	50,60
14	Idi Tunong	PKM Idi Tunong	240	82	34,10
15	Darul Ihsan	PKM Darul Ihsan	150	92	61,18
16	Idi Timur	PKM Idi Timur	145	48	33,04
17	Darul Aman	PKM Darul Aman	464	21	4,52
18	Nurussalam	PKM Nurussalam	411	331	80,57
19	Darul Falah	PKM Darul Falah	79	48	61,00
20	Julok	PKM Julok	637	294	46,14
21	Indra Makmur	PKM Alue le Mirah	240	92	38,41
		PKM Perkebunan Inti	188	72	38,35
22	Pante Bidari	PKM Matang Pudeng	249	75	30,17
		PKM Pante Bidari	334	144	43,12
23	Simpang Ulim	PKM Simpang Ulim	484	272	56,19
24	Madat	PKM Madat	627	431	68,74
<b>Aceh Timur</b>			<b>9 786</b>	<b>5 540</b>	<b>56,61</b>

Catatan/Note: Data tahun 2021 belum tersedia/Data for 2021 is not available

Sumber/Source: Dinas Kesehatan Kabupaten Aceh Timur/Department of Health of Aceh Timur Regency

**Tabel 4.2.19** Jumlah Bayi yang Diimunisasi DPT 1 + HB 1 Menurut Kecamatan di Kabupaten Aceh Timur, 2020\*  
**Table** Number of Baby Which Have Been Immunize DPT 1 + HB1 by Subdistrict in Aceh Timur Regency, 2020\*

	Kecamatan Subdistrict	Puskesmas Public Health Care	Bayi Sasaran Target Infant	Imunisasi DPT 1 + HB 1	
				Jumlah/ Total	Persentase/ %
	(1)	(2)	(3)	(4)	(5)
1	Serbajadi	PKM Lokop	156	48	30,69
2	Simpang Jernih	PKM Simpang Jernih	93	65	69,77
3	Peunaron	PKM Peunaron	229	141	61,65
4	Birem Bayeun	PKM Birem Bayeun	685	508	74,14
5	Rantau Selamat	PKM Rantau Selamat	310	165	53,18
6	Sungai Raya	PKM Sungai Raya	294	171	58,14
7	Peureulak	PKM Peureulak	892	888	99,55
		PKM Lubok Pempeng	186	23	12,39
8	Peureulak Timur	PKM Peureulak Timur	343	109	31,77
9	Peureulak Barat	PKM Peureulak Barat	374	62	16,56
10	Ranto Peureulak	PKM Ranto Peureulak	600	322	53,66
11	Idi Rayeuk	PKM Idi Rayeuk	890	493	55,37
12	Peudawa	PKM Peudawa	282	164	58,25
13	Banda Alam	PKM Banda Alam	204	24	11,79
14	Idi Tunong	PKM Idi Tunong	240	37	15,39
15	Darul Ihsan	PKM Darul Ihsan	150	28	18,62
16	Idi Timur	PKM Idi Timur	145	18	12,39
17	Darul Aman	PKM Darul Aman	464	23	4,96
18	Nurussalam	PKM Nurussalam	411	268	65,24
19	Darul Falah	PKM Darul Falah	79	65	82,60
20	Julok	PKM Julok	637	264	41,43
21	Indra Makmur	PKM Alue le Mirah	240	120	50,10
		PKM Perkebunan Inti	188	74	39,42
22	Pante Bidari	PKM Matang Pudeng	249	144	57,93
		PKM Pante Bidari	334	67	20,06
23	Simpang Ulim	PKM Simpang Ulim	484	332	68,58
24	Madat	PKM Madat	627	305	48,64
<b>Aceh Timur</b>			<b>9 786</b>	<b>4 928</b>	<b>50,36</b>

Catatan/Note: Data tahun 2021 belum tersedia/Data for 2021 is not available

Sumber/Sources: Dinas Kesehatan Kabupaten Aceh Timur/Department of Healthy of Aceh Timur Regency

**Tabel** 4.2.20  
**Table**

**Jumlah Bayi yang Diimunisasi DPT 3 + HB 3 Menurut Kecamatan di Kabupaten Aceh Timur, 2020\***  
**Number of Baby Which Have Been Immunize DPT 3 + HB3 by Subdistrict in Aceh Timur Regency, 2020\***

	Kecamatan Subdistrict	Puskesmas Public Health Care	Bayi Sasaran Target Infant	Imunisasi DPT 3 + HB 3	
				Jumlah/ Total	Persentase/ %
	(1)	(2)	(3)	(4)	(5)
1	Serbajadi	PKM Lokop	156	38	24,30
2	Simpang Jernih	PKM Simpang Jernih	93	64	68,69
3	Peunaron	PKM Peunaron	229	101	44,16
4	Birem Bayeun	PKM Birem Bayeun	685	514	75,01
5	Rantau Selamat	PKM Rantau Selamat	310	184	59,30
6	Sungai Raya	PKM Sungai Raya	294	128	43,52
7	Peureulak	PKM Peureulak	892	740	82,96
		PKM Lubok Pempeng	186	15	8,08
8	Peureulak Timur	PKM Peureulak Timur	343	91	26,52
9	Peureulak Barat	PKM Peureulak Barat	374	69	18,42
10	Ranto Peureulak	PKM Ranto Peureulak	600	297	49,50
11	Idi Rayeuk	PKM Idi Rayeuk	890	464	52,11
12	Peudawa	PKM Peudawa	282	100	35,52
13	Banda Alam	PKM Banda Alam	204	66	32,42
14	Idi Tunong	PKM Idi Tunong	240	15	6,24
15	Darul Ihsan	PKM Darul Ihsan	150	26	17,29
16	Idi Timur	PKM Idi Timur	145	13	8,95
17	Darul Aman	PKM Darul Aman	464	78	16,80
18	Nurussalam	PKM Nurussalam	411	260	63,29
19	Darul Falah	PKM Darul Falah	79	44	55,92
20	Julok	PKM Julok	637	304	47,71
21	Indra Makmur	PKM Alue Ie Mirah	240	74	30,89
		PKM Perkebunan Inti	188	64	34,09
22	Pante Bidari	PKM Matang Pudeng	249	92	37,01
		PKM Pante Bidari	334	53	15,87
23	Simpang Ulim	PKM Simpang Ulim	484	233	48,13
24	Madat	PKM Madat	627	256	40,83
<b>Aceh Timur</b>			<b>9 786</b>	<b>4 383</b>	<b>44,79</b>

Catatan/Note: Data tahun 2021 belum tersedia/Data for 2021 is not available

Sumber/Source: Dinas Kesehatan Kabupaten Aceh Timur/Department of Healthy of Aceh Timur Regency

**Tabel**  
**Table** 4.2.21**Jumlah Bayi yang Diimunisasi Campak Menurut  
Kecamatan di Kabupaten Aceh Timur, 2020\***  
**Number of Baby Which Have Been Immunize Measies by  
Subdistrict in Aceh Timur Regency, 2020\***

	Kecamatan Subdistrict	Puskesmas Public Health Care	Bayi Sasaran Target Infant	Imunisasi Campak	
				Jumlah/ Total	Persentase/ %
	(1)	(2)	(3)	(4)	(5)
1	Serbajadi	PKM Lokop	156	-	0,00
2	Simpang Jernih	PKM Simpang Jernih	93	17	18,25
3	Peunaron	PKM Peunaron	229	24	10,49
4	Birem Bayeun	PKM Birem Bayeun	685	169	24,66
5	Rantau Selamat	PKM Rantau Selamat	310	64	20,63
6	Sungai Raya	PKM Sungai Raya	294	251	85,34
7	Peureulak	PKM Peureulak	892	-	0,00
		PKM Lubok Pempeng	186	-	0,00
8	Peureulak Timur	PKM Peureulak Timur	343	-	0,00
9	Peureulak Barat	PKM Peureulak Barat	374	-	0,00
10	Ranto Peureulak	PKM Ranto Peureulak	600	240	40,00
11	Idi Rayeuk	PKM Idi Rayeuk	890	16	1,80
12	Peudawa	PKM Peudawa	282	112	39,78
13	Banda Alam	PKM Banda Alam	204	3	1,47
14	Idi Tunong	PKM Idi Tunong	240	-	0,00
15	Darul Ihsan	PKM Darul Ihsan	150	1	0,67
16	Idi Timur	PKM Idi Timur	145	1	0,69
17	Darul Aman	PKM Darul Aman	464	-	0,00
18	Nurussalam	PKM Nurussalam	411	26	6,33
19	Darul Falah	PKM Darul Falah	79	-	0,00
20	Julok	PKM Julok	637	9	1,41
21	Indra Makmur	PKM Alue le Mirah	240	13	5,43
		PKM Perkebunan Inti	188	-	0,00
22	Pante Bidari	PKM Matang Pudeng	249	26	10,46
		PKM Pante Bidari	334	-	0,00
23	Simpang Ulim	PKM Simpang Ulim	484	43	8,88
24	Madat	PKM Madat	627	117	18,66
<b>Aceh Timur</b>			<b>9 786</b>	<b>1 132</b>	<b>11,57</b>

Catatan/Note: Data tahun 2021 belum tersedia/Data for 2021 is not available

Sumber/Sources: Dinas Kesehatan Kabupaten Aceh Timur/Department of Healthy of Aceh Timur Regency

**Tabel**  
**Table** 4.2.22

**Jumlah Bayi yang Diimunisasi BCG Menurut Kecamatan di Kabupaten Aceh Timur, 2020\***  
**Number of Baby Which Have Been Immunize BCG by Subdistrict in Aceh Timur Regency, 2020\***

	Kecamatan Subdistrict	Puskesmas Public Health Care	Bayi Sasaran Target Infant	Imunisasi BCG	
				Jumlah/ Total	Persentase/ %
	(1)	(2)	(3)	(4)	(5)
1	Serbajadi	PKM Lokop	156	121	77,37
2	Simpang Jernih	PKM Simpang Jernih	93	70	75,13
3	Peunaron	PKM Peunaron	229	141	61,65
4	Birem Bayeun	PKM Birem Bayeun	685	545	79,54
5	Rantau Selamat	PKM Rantau Selamat	310	211	68,01
6	Sungai Raya	PKM Sungai Raya	294	201	68,34
7	Peureulak	PKM Peureulak	892	734	82,29
		PKM Lubok Pempeng	186	67	36,10
8	Peureulak Timur	PKM Peureulak Timur	343	102	29,73
9	Peureulak Barat	PKM Peureulak Barat	374	63	16,82
10	Ranto Peureulak	PKM Ranto Peureulak	600	305	50,83
11	Idi Rayeuk	PKM Idi Rayeuk	890	509	57,17
12	Peudawa	PKM Peudawa	282	140	49,72
13	Banda Alam	PKM Banda Alam	204	55	27,02
14	Idi Tunong	PKM Idi Tunong	240	26	10,81
15	Darul Ihsan	PKM Darul Ihsan	150	62	41,23
16	Idi Timur	PKM Idi Timur	145	16	11,01
17	Darul Aman	PKM Darul Aman	464	39	8,40
18	Nurussalam	PKM Nurussalam	411	275	66,94
19	Darul Falah	PKM Darul Falah	79	60	76,25
20	Julok	PKM Julok	637	243	38,13
21	Indra Makmur	PKM Alue Ie Mirah	240	99	41,33
		PKM Perkebunan Inti	188	81	43,15
22	Pante Bidari	PKM Matang Pudeng	249	191	76,84
		PKM Pante Bidari	334	148	44,31
23	Simpang Ulim	PKM Simpang Ulim	484	446	92,13
24	Madat	PKM Madat	627	165	26,32
<b>Aceh Timur</b>			<b>9 786</b>	<b>5 115</b>	<b>50,24</b>

Catatan/Note: Data tahun 2021 belum tersedia/Data for 2021 is not available

Sumber/Sourse: Dinas Kesehatan Kabupaten Aceh Timur/Department of Healthy of Aceh Timur Regency

### 4.3 AGAMA DAN SOSIAL LAINNYA RELIGION AND OTHER SOCIAL AFFAIRS

**Tabel** 4.3.1 **Jumlah Penduduk Menurut Kecamatan dan Agama yang Dianut di Kabupaten Aceh Timur, 2021**  
**Table** 4.3.1 **Population by Subdistrict and Religion in Aceh Timur Regency, 2021**

Kecamatan Subdistrict	Islam	Protestan Protestant	Katolik Catholic	Hindu	Budha Buddha	Lainnya Others
(1)	(2)	(3)	(4)	(5)	(6)	(7)
1 Serbajadi	---	---	---	---	---	---
2 Simpang Jernih	---	---	---	---	---	---
3 Peunaron	---	---	---	---	---	---
4 Birem Bayeun	---	---	---	---	---	---
5 Rantau Selamat	---	---	---	---	---	---
6 Sungai Raya	---	---	---	---	---	---
7 Peureulak	---	---	---	---	---	---
8 Peureulak Timur	---	---	---	---	---	---
9 Peureulak Barat	---	---	---	---	---	---
10 Ranto Peureulak	---	---	---	---	---	---
11 Idi Rayeuk	---	---	---	---	---	---
12 Peudawa	---	---	---	---	---	---
13 Banda Alam	---	---	---	---	---	---
14 Idi Tunong	---	---	---	---	---	---
15 Darul Ihsan	---	---	---	---	---	---
16 Idi Timur	---	---	---	---	---	---
17 Darul Aman	---	---	---	---	---	---
18 Nurussalam	---	---	---	---	---	---
19 Darul Falah	---	---	---	---	---	---
20 Julok	---	---	---	---	---	---
21 Indra Makmur	---	---	---	---	---	---
22 Pante Bidari	---	---	---	---	---	---
23 Simpang Ulim	---	---	---	---	---	---
24 Madat	---	---	---	---	---	---
<b>Aceh Timur</b>	---	---	---	---	---	---

Catatan/Note: \* Data Tidak Tersedia

Sumber/Source: Kantor Kementerian Agama Kabupaten Aceh Timur / Ministry of Religious Affair of Aceh Timur Regency

**Tabel**  
**Table 4.3.2****Jumlah Tempat Peribadatan Menurut Kecamatan di  
Kabupaten Aceh Timur, 2021**  
*Number of Places of Worship by Subdistrict in Aceh Timur  
Regency, 2021*

Kecamatan Subdistrict	Masjid Mosque	Mushola Pray Room	Gereja Church	Pura Temple	Vihara
(1)	(2)	(3)	(4)	(6)	(7)
1 Serbajadi	12	26	-	-	-
2 Simpang Jernih	9	10	-	-	-
3 Peunaron	25	24	-	-	-
4 Birem Bayeun	32	37	-	-	-
5 Rantau Selamat	16	10	-	-	-
6 Sungai Raya	11	11	-	-	-
7 Peureulak	36	43	-	-	-
8 Peureulak Timur	17	14	-	-	-
9 Peureulak Barat	14	24	-	-	-
10 Ranto Peureulak	28	28	-	-	-
11 Idi Rayeuk	16	20	-	-	1
12 Peudawa	9	11	-	-	-
13 Banda Alam	8	18	-	-	-
14 Idi Tunong	7	31	-	-	-
15 Darul Ihsan	6	16	-	-	-
16 Idi Timur	3	17	-	-	-
17 Darul Aman	15	45	-	-	-
18 Nurussalam	12	44	-	-	-
19 Darul Falah	3	14	-	-	-
20 Julok	23	42	-	-	-
21 Indra Makmur	27	19	-	-	-
22 Pante Bidari	19	12	-	-	-
23 Simpang Ulim	16	20	-	-	-
24 Madat	16	13	-	-	-
<b>Aceh Timur</b>	<b>380</b>	<b>549</b>	<b>-</b>	<b>-</b>	<b>1</b>

Sumber/Source: Kantor Kementerian Agama Kabupaten Aceh Timur / Ministry of Religious Affair of Aceh Timur Regency

**Tabel 4.3.3** Jumlah Desa yang Mengalami Bencana Alam<sup>2</sup> Menurut Kecamatan, 2021  
**Table** Number of Villages<sup>1</sup> that Had Natural Disaster<sup>2</sup> by Subdistrict, 2021

	Kecamatan Subdistrict	Bencana Alam		
		Banjir	Gempa Bumi	Tanah Longsor
	(1)	(2)	(3)	(4)
1	Serbajadi	2	–	2
2	Simpang Jernih	2	–	–
3	Peunaron	–	–	–
4	Birem Bayeun	13	–	2
5	Rantau Selamat	4	–	–
6	Sungai Raya	2	–	–
7	Peureulak	14	–	–
8	Peureulak Timur	2	–	–
9	Peureulak Barat	13	–	–
10	Ranto Peureulak	17	–	–
11	Idi Rayeuk	18	–	2
12	Peudawa	2	–	1
13	Banda Alam	15	–	6
14	Idi Tunong	13	–	4
15	Darul Ihsan	1	–	–
16	Idi Timur	4	–	2
17	Darul Aman	14	–	–
18	Nurussalam	22	–	–
19	Darul Falah	10	–	–
20	Julok	22	–	–
21	Indra Makmur	11	1	–
22	Pante Bidari	13	–	1
23	Simpang Ulim	6	–	–
24	Madat	8	–	–
	<b>Aceh Timur</b>	<b>228</b>	<b>1</b>	<b>20</b>

Catatan/Note: <sup>1</sup> Desa pada tabel ini termasuk Unit Permukiman Transmigrasi (UPT) yang masih dibina oleh kementerian terkait dan nagari di Kabupaten/Kota Sumatera Barat/Villages in this table are included in Transmigration Settlement Unit which is still fostered by the relevant ministries and the nagari in the Province of Sumatera Barat

<sup>2</sup> Terjadi dalam tiga tahun terakhir sampai dengan saat pencacahan/Occurred during the last three years by the time of enumeration

Sumber/Source: BPS, Pendataan Potensi Desa (Podes)/BPS-Statistics Indonesia, Village Potential Data Collecting



**Tabel**  
**Table** 4.3.4**Jumlah Fungsionaris Agama Islam Menurut Kecamatan di  
Kabupaten Aceh Timur, 2021**  
*Number of Worship Facilities by Subdistrict in Aceh Timur  
Regency, 2021*

	<b>Kecamatan Subdistrict</b>	<b>Ulama</b>	<b>Mubaligh</b>
	(1)	(2)	(3)
1	Serbajadi	8	7
2	Simpang Jernih	11	8
3	Peunaron	10	8
4	Birem Bayeun	7	12
5	Rantau Selamat	9	12
6	Sungai Raya	8	18
7	Peureulak	10	15
8	Peureulak Timur	2	12
9	Peureulak Barat	4	8
10	Ranto Peureulak	9	14
11	Idi Rayeuk	11	16
12	Peudawa	2	13
13	Banda Alam	2	10
14	Idi Tunong	4	6
15	Darul Ihsan	3	16
16	Idi Timur	14	6
17	Darul Aman	7	14
18	Nurussalam	15	15
19	Darul Falah	1	7
20	Julok	15	18
21	Indra Makmur	11	11
22	Pante Bidari	16	18
23	Simpang Ulim	7	23
24	Madat	10	14
	<b>Aceh Timur</b>	<b>196</b>	<b>301</b>

Csumber/Source: Kantor Kementerian Agama Kabupaten Aceh Timur/Ministry of Religious Affair of Aceh Timur Regency

Lanjutan Tabel/*Continued Table 4.3.4*

	<b>Kecamatan Subdistrict</b>	<b>Bilal</b>	<b>Imam Gampong/ Meunasah</b>	<b>Imam Masjid</b>	<b>Khatib</b>
	(1)	(2)	(3)	(4)	(5)
1	Serbajadi	10	18	10	10
2	Simpang Jernih	9	8	9	9
3	Peunaron	17	5	17	17
4	Birem Bayeun	30	27	30	30
5	Rantau Selamat	14	14	14	14
6	Sungai Raya	11	13	11	11
7	Peureulak	31	38	31	31
8	Peureulak Timur	15	20	15	15
9	Peureulak Barat	11	15	11	11
10	Ranto Peureulak	27	23	27	27
11	Idi Rayeuk	14	36	14	14
12	Peudawa	8	17	8	8
13	Banda Alam	8	16	8	8
14	Idi Tunong	6	25	6	6
15	Darul Ihsan	6	16	6	6
16	Idi Timur	3	11	3	3
17	Darul Aman	14	45	14	14
18	Nurussalam	15	45	15	15
19	Darul Falah	4	8	4	4
20	Julok	22	37	22	22
21	Indra Makmur	26	13	26	26
22	Pante Bidari	19	23	19	19
23	Simpang Ulim	17	23	17	17
24	Madat	16	26	16	16
	<b>Aceh Timur</b>	<b>353</b>	<b>522</b>	<b>353</b>	<b>353</b>

Sumber/Source: Kantor Kementerian Agama Kabupaten Aceh Timur/Ministry of Religious Affair of Aceh Timur Regency

**Tabel**  
**Table** 4.3.5

**Jumlah Jamaah Haji yang Diberangkatkan Menurut  
Kecamatan di Kabupaten Aceh Timur, 2021**  
*Number of Departured Moslem Pilgrims by Subdistrict in  
Aceh Timur Regency, 2021*

	<b>Kecamatan Subdistrict</b>	<b>Laki-laki Male</b>	<b>Perempuan Female</b>	<b>Jumlah Total</b>
	(1)	(2)	(3)	(4)
1	Serbajadi	-	-	-
2	Simpang Jernih	-	-	-
3	Peunaron	-	-	-
4	Birem Bayeun	-	-	-
5	Rantau Selamat	-	-	-
6	Sungai Raya	-	-	-
7	Peureulak	-	-	-
8	Peureulak Timur	-	-	-
9	Peureulak Barat	-	-	-
10	Ranto Peureulak	-	-	-
11	Idi Rayeuk	-	-	-
12	Peudawa	-	-	-
13	Banda Alam	-	-	-
14	Idi Tunong	-	-	-
15	Darul Ihsan	-	-	-
16	Idi Timur	-	-	-
17	Darul Aman	-	-	-
18	Nurussalam	-	-	-
19	Darul Falah	-	-	-
20	Julok	-	-	-
21	Indra Makmur	-	-	-
22	Pante Bidari	-	-	-
23	Simpang Ulim	-	-	-
24	Madat	-	-	-
	<b>Aceh Timur</b>	-	-	-

Catatan/Note : Tahun 2020 jamaah batal berangkat karena pandemi corona/ In 2020, the congregation canceled their departure due to the corona pandemic

Sumber/Source: Kantor Kementerian Agama Kabupaten Aceh Timur/Ministry of Religious Affair of Aceh Timur Regency

**Tabel**  
**Table 4.3.6****Jumlah Tanah Waqaf Menurut Kecamatan di Kabupaten Aceh Timur, 2021**  
**Number of Waqaf lands by Sub District in Aceh Timur Regency, 2021**

	Kecamatan Subdistrict	Jumlah Lokasi	Bersertifikat	AIW/APAIW		Luas Keseluruhan (m2)
				Sudah	Belum	
	(1)	(2)	(3)	(4)	(5)	(6)
1	Serbajadi	21	-	21	-	8800
2	Simpang Jernih	4	-	4	-	4840
3	Peunaron	30	8	22	-	38973
4	Birem Bayeun	62	62	-	-	105022
5	Rantau Selamat	19	11	8	-	4135
6	Sungai Raya	22	10	12	-	22834
7	Peureulak	164	79	85	-	513254
8	Peureulak Timur	22	15	7	-	47051
9	Peureulak Barat	43	33	10	-	281648
10	Ranto Peureulak	63	21	42	-	1486000
11	Idi Rayeuk	146	72	74	-	393634
12	Peudawa	23	23	-	-	60079
13	Banda Alam	21	21	-	-	52275
14	Idi Tunong	47	34	13	-	17177979
15	Darul Ihsan	37	25	12	-	81283
16	Idi Timur	16	14	2	-	990630
17	Darul Aman	115	85	28	2	327113
18	Nurussalam	216	58	158	-	61295392
19	Darul Falah	-	-	-	-	-
20	Julok	86	51	35	-	891368
21	Indra Makmur	22	22	-	-	38124
22	Pante Bidari	102	41	61	-	27479153
23	Simpang Ulim	223	159	64	-	39728614
24	Madat	112	8	-	-	2659666
	<b>Aceh Timur</b>	<b>1616</b>	<b>852</b>	<b>658</b>	<b>2</b>	<b>153687867</b>

Sumber/Source: Kantor Kementerian Agama Kabupaten Aceh Timur/Ministry of Religious Affairs of Aceh Timur Regency

**Tabel**  
**Table** 4.3.7

**Jumlah Pernikahan Pertama di Kabupaten Aceh Timur, 2021**  
**Number of First Marriage in Aceh Timur Regency, 2021**

	Kecamatan Subdistrict	Bulan/Month					
		Jan	Feb	Mar	Apr	Mei	Jun
	(1)	(2)	(3)	(4)	(5)	(6)	(7)
1	Serbajadi	10	2	8	4	3	1
2	Simpang Jernih	5	2	1	1	4	4
3	Peunaron	8	12	13	4	3	4
4	Birem Bayeun	25	21	23	7	10	25
5	Rantau Selamat	7	9	14	3	7	10
6	Sungai Raya	6	8	9	3	7	7
7	Peureulak	30	29	32	10	38	34
8	Peureulak Timur	9	6	19	3	11	12
9	Peureulak Barat	12	8	13	6	13	14
10	Ranto Peureulak	12	19	20	8	9	16
11	Idi Rayeuk	20	19	43	11	27	38
12	Peudawa	8	5	10	6	15	6
13	Banda Alam	3	5	10	6	5	3
14	Idi Tunong	2	7	6	4	9	7
15	Darul Ihsan	4	8	4	4	9	7
16	Idi Timur	4	2	3	0	4	6
17	Darul Aman	12	14	21	7	17	12
18	Nurussalam	7	13	14	4	13	7
19	Darul Falah	4	1	3	1	1	4
20	Julok	13	22	24	9	22	27
21	Indra Makmur	4	7	8	10	12	16
22	Pante Bidari	15	13	27	7	19	23
23	Simpang Ulim	11	14	20	5	16	17
24	Madat	12	19	24	11	20	20
<b>Aceh Timur</b>		<b>243</b>	<b>265</b>	<b>369</b>	<b>134</b>	<b>294</b>	<b>320</b>

Sumber/Source: Kantor Kementerian Agama Kabupaten Aceh Timur/Ministry of Religious Affair of Aceh Timur Regency

Lanjutan Tabel/Continued Table 4.3.7

	Kecamatan Subdistrict	Bulan/Month					Total	
		Jul	Agus	Sep	OKt	Nov		Des
	(1)	(2)	(3)	(4)	(5)	(6)	(7)	(8)
1	Serbajadi	11	4	3	1	11	5	63
2	Simpang Jernih	5	2	2	2	4	0	32
3	Peunaron	6	6	5	7	9	18	95
4	Birem Bayeun	33	20	15	15	21	23	238
5	Rantau Selamat	9	9	7	8	3	10	96
6	Sungai Raya	15	10	7	7	8	6	93
7	Peureulak	60	35	36	36	14	23	377
8	Peureulak Timur	10	20	9	7	10	7	123
9	Peureulak Barat	17	13	6	14	15	11	142
10	Ranto Peureulak	27	13	12	19	17	17	189
11	Idi Rayeuk	29	24	29	31	23	14	308
12	Peudawa	13	6	12	6	5	3	95
13	Banda Alam	6	6	4	10	2	9	69
14	Idi Tunong	14	13	7	8	8	8	93
15	Darul Ihsan	8	5	7	3	6	6	71
16	Idi Timur	3	6	2	3	3	4	40
17	Darul Aman	21	14	16	8	12	24	178
18	Nurussalam	19	14	6	9	4	8	118
19	Darul Falah	4	3	1	4	1	3	30
20	Julok	23	26	20	11	6	18	221
21	Indra Makmur	14	8	8	11	9	7	114
22	Pante Bidari	22	17	23	17	21	10	214
23	Simpang Ulim	20	14	26	16	16	16	191
24	Madat	11	25	27	14	12	15	210
<b>Aceh Timur</b>		<b>400</b>	<b>313</b>	<b>290</b>	<b>267</b>	<b>240</b>	<b>265</b>	<b>3400</b>

Sumber/Source: Kantor Kementerian Agama Kabupaten Aceh Timur/Ministry of Religious Affair of Aceh Timur Regency

**Tabel**  
**Table** 4.3.8

**Aset Badan Kemakmuran masjid (BKM) di Kabupaten Aceh Timur, 2021**  
*Asset of Moslem Prosperity Agency in Aceh Timur Regency, 2021*

	<b>Kecamatan</b> <i>Subdistrict</i>	<b>Desa</b> <i>Village</i>	<b>Sumber Aset</b> <i>Source of Asset</i>	<b>Jenis Aset</b> <i>Type of Asset</i>
	(1)	(2)	(3)	(4)
1	Serbajadi	---	---	---
2	Simpang Jernih	---	---	---
3	Peunaron	---	---	---
4	Birem Bayeun	---	---	---
5	Rantau Selamat	---	---	---
6	Sungai Raya	---	---	---
7	Peureulak	---	---	---
8	Peureulak Timur	---	---	---
9	Peureulak Barat	---	---	---
10	Ranto Peureulak	---	---	---
11	Idi Rayeuk	---	---	---
12	Peudawa	---	---	---
13	Banda Alam	---	---	---
14	Idi Tunong	---	---	---
15	Darul Ihsan	---	---	---
16	Idi Timur	---	---	---
17	Darul Aman	---	---	---
18	Nurussalam	---	---	---
19	Darul Falah	---	---	---
20	Julok	---	---	---
21	Indra Makmur	---	---	---
22	Pante Bidari	---	---	---
23	Simpang Ulim	---	---	---
24	Madat	---	---	---
	<b>Aceh Timur</b>	---	---	---

Sumber/Source: Kantor Kementerian Agama Kabupaten Aceh Timur/Ministry of Religious Affair of Aceh Timur Regency

#### 4.4 KEMISKINAN POVERTY

**Tabel** 4.4.1 **Garis Kemiskinan, Jumlah, dan Persentase Penduduk Miskin di Kabupaten Aceh Timur, 2013-2021**  
*Poverty Line, Number, and Percentage of Poor People in Aceh Timur Regency, 2013-2021*

Tahun Year	Garis Kemiskinan (rupiah/kapita/bulan) Poverty Line (rupiah/capita/month)	Jumlah Penduduk Miskin (ribu) Number of Poor People (thousand)	Persentase Penduduk Miskin Percentage of Poor People
(1)	(2)	(3)	(4)
2013	319 392	64,40	16,59
2014	322 385	63,03	15,88
2015	328 048	63,48	15,85
2016	350 186	61,63	15,06
2017	369 911	63,67	15,25
2018	398493	61,64	14,49
2019	417715	62,79	14,47
2020	440455	62,34	14,08
2021	460422	63,69	14,45

Sumber/Source: BPS, Survei Sosial Ekonomi Nasional Maret/BPS-Statistics Indonesia, March National Socioeconomic Survey



**Tabel**  
**Table** 4.4.2

**Indeks Kedalaman Kemiskinan dan Indeks Keparahan Kemiskinan di Kabupaten Aceh Timur, 2013-2021**  
**Poverty Gap Index and Poverty Severity Index in Aceh Timur Regency, 2013-2021**

Tahun Year	Indeks Kedalaman Kemiskinan Poverty Gap Index	Indeks Keparahan Kemiskinan Poverty Severity Index
(1)	(2)	(3)
2013	2,92	0,80
2014	2,98	0,82
2015	2,33	0,59
2016	2,25	0,53
2017	2,85	0,79
2018	2,03	0,41
2019	1,89	0,40
2020	2,29	0,61
2021	2,31	0,54

Sumber/Source: BPS, Survei Sosial Ekonomi Nasional Maret/BPS-Statistics Indonesia, March National Socioeconomic Survey

#### 4.5 KRIMINALITAS CRIMINALITY

**Tabel**  
**Table** 4.5.1 **Jumlah Tindak Pidana Menurut Kecamatan di Kabupaten Aceh Timur, 2019-2021**  
*Number of Reported Criminal Cases by Subdistrict in Aceh Timur Regency, 2019-2021*

	Kecamatan Subdistrict	2019	2020	2021
	(1)	(2)	(3)	(4)
1	Serbajadi	12	3	
2	Simpang Jernih	3	2	
3	Peunaron	-	-	
4	Birem Bayeun	-	-	
5	Rantau Selamat	-	-	
6	Sungai Raya	-	-	
7	Peureulak	22	12	
8	Peureulak Timur	3	7	
9	Peureulak Barat	14	5	
10	Ranto Peureulak	28	21	
11	Idi Rayeuk	19	21	
12	Peudawa	212	3	
13	Banda Alam	13	1	
14	Idi Tunong	10	6	
15	Darul Ihsan	8	2	
16	Idi Timur	-	-	
17	Darul Aman	4	3	
18	Nurussalam	13	11	
19	Darul Falah	37	-	
20	Julok	5	5	
21	Indra Makmur	13	6	
22	Pante Bidari	6	4	
23	Simpang Ulim	16	4	
24	Madat	14	8	
	<b>Aceh Timur</b>	<b>452</b>	<b>124</b>	

Sumber/Source: Polres Aceh Timur / Aceh Timur Police Office

**Tabel**  
**Table** 4.5.2

**Banyaknya Jumlah Perkara Pidana Yang Kejaksaan Negeri Aceh Timur dan Dilimpahkan ke Pengadilan Negeri Idi, 2021**  
*The Number of Criminal Cases At the East Aceh District Attorney's Office and Submitted to the Idi District Court, 2021*

	Instansi Penyidik/ Kecamatan	Sisa Tahun Lalu	Masuk Tahun Ini	Jumlah Total	Dilimpahkan Tahun Ini	Sisa Akhir Bulan
	(1)	(2)	(3)	(4)	(5)	(6)
1	Serbajadi	-	-	-	-	-
2	Simpang Jernih	-	2	2	2	2
3	Peunaron	-	-	-	-	-
4	Birem Bayeun	-	1	1	1	1
5	Rantau Selamat	-	-	-	-	-
6	Sungai Raya	-	1	1	1	1
7	Peureulak	-	2	2	2	2
8	Peureulak Timur	-	1	1	1	1
9	Peureulak Barat	-	2	2	2	2
10	Ranto Peureulak	-	8	8	8	8
11	Idi Rayeuk	-	2	2	2	2
12	Peudawa	-	3	3	3	3
13	Banda Alam	-	1	1	1	1
14	Idi Tunong	-	-	-	-	-
15	Darul Ihsan	-	1	1	1	1
16	Idi Timur	-	-	-	-	-
17	Darul Aman	-	1	1	1	1
18	Nurussalam	-	-	-	-	-
19	Darul Falah	-	-	-	-	-
20	Julok	-	-	-	-	-
21	Indra Makmur	-	1	1	1	1
22	Pante Bidari	-	-	-	-	-
23	Simpang Ulim	-	-	-	-	-
24	Madat	-	11	11	11	11
25	Polres Aceh Timur	-	233	233	233	233
26	Polres Langsa	-	6	6	6	6
	<b>Aceh Timur</b>	-	<b>269</b>	<b>269</b>	<b>269</b>	<b>269</b>

Sumber/Source: Kejaksaan Negeri Idi /Idi Regional Presecution Office

**Tabel**  
**Table** 4.5.3

**Jumlah Denda Perkara dan Biaya Perkara Pidana Umum  
Yang Diterima dan Disetorkan ke Kas Negara Oleh  
Kejaksaan Negeri Idi (rupiah), 2021**  
*Number of Criminal Cases and Cost of Criminal Cases  
Received and Transferred to The Country by Idi Regional  
Justice Office (rupiahs), 2021*

<i>Bulan Month</i>	<b>EUH</b>	<b>EPP</b>	<b>EP</b>	<b>Jumlah Total</b>
(1)	(2)	(3)	(4)	(5)
Januari January	10 000	4 000	16 000	30 000
Februari February	34 000	12 000	2 000	48 000
Maret March	12 000	4 000	10 000	26 000
April April	6 000	4 000	6 000	16 000
Mei May	4 000	4 000	6 000	14 000
Juni June	4 000	12 000	0	16 000
Juli July	16 000	28 000	12 000	56 000
Agustus August	18 000	8 000	14 000	40 000
September September	28 000	28 000	12 000	68 000
Oktober October	16 000	46 000	22 000	84 000
November November	8 000	10 000	8 000	26 000
Desember December				
<b>Aceh Timur</b>	<b>156 000</b>	<b>160 000</b>	<b>108 000</b>	<b>424 000</b>

Sumber/Source: Kejaksaan Negeri Idi /Idi Regional Prosecution Office

**Tabel**  
**Table** 4.5.4

**Rekapitulasi Penyelesaian Tunggakan Denda dan Biaya Perkara Pelanggaran Lalu Lintas/Tilang yang Diputuskan Verstek Kejaksaan Negeri Aceh Timur, 2021**  
*Recapitulation of Penalty Arrears Settlement and Case Costs for Traffic / Traffic Violations decided by the East Aceh District Attorney General's Verstek, 2021*

Bulan Month	Perkara/Denda/Biaya Perkara			Diselesaikan Selama Tahun Berjalan			Sisa Tahun Laporan		
	Jumlah Perkara	Jumlah Denda (000 Rp)	Jumlah Biaya Perkara (000 Rp)	Jumlah Perkara	Jumlah Denda (000 Rp)	Jumlah Biaya Perkara (000 Rp)	Jumlah Perkara	Jumlah Denda (000 Rp)	Jumlah Biaya Perkara (000 Rp)
(1)	(2)	(3)	(4)	(5)	(6)	(7)	(8)	(9)	(10)
Januari January	0	0	0	0	0	0	0	0	0
Februari February	155	2 605 000	0	1	11 000	0	154	2 494 000	0
Maret March	69	2 139 000	0	0	0	0	69	2 139 000	0
April April	103	3 813 000	0	27	1 717 000	0	76	2 096 000	0
Mei May	97	7 116 000	0	26	2 046 000	0	71	5 070 000	0
Juni June	102	9 192 000	0	20	1 070 000	0	82	8 122 000	0
Juli July	291	24 603 000	105 000	191	14 613 000	72 000	100	9 999 000	33 000
Agustus August	113	8 449 000	0	104	7 610 000	2 000	9	839 000	0
September September	101	10 250 000	0	12	1 132 000	0	89	9 118 000	0
Oktober October	86	6 505 000	0	8	718 000	0	78	5 788 000	0
November November	138	12 659 000	0	58	5 798 000	0	80	6 861 000	0
Desember December									
<b>Aceh Timur</b>	<b>1255</b>	<b>87331000</b>	<b>105000</b>	<b>447</b>	<b>34715000</b>	<b>74000</b>	<b>808</b>	<b>52526000</b>	<b>33000</b>

Sumber/Source: Kejaksaan Negeri Idi /Idi Regional Prosecution Office

**Tabel 4.5.5** Banyaknya Narapidana Pada Rumah Tahanan Negara Idi Menurut Jenis Kelamin, 2021  
**Number of Prisoner in Idi Jail by Sex, 2021**

Kategori Category	Laki-Laki Male	Perempuan Female	Jumlah Total
(1)	(2)	(3)	(4)
Dewasa Adult	422	4	426
Pemuda Youth	0	0	0
Anak Child2017	1	0	1
<b>Aceh Timur</b>	<b>423</b>	<b>4</b>	<b>427</b>

Sumber/Source: Rumah Tahanan Negara Idi/Idi Jail Office

**Tabel**  
**Table** 4.5.6**Banyaknya Narapidana Pada Rumah Tahanan Negara Idi Menurut Jenis Kejahatan, 2021**  
**Number of Prisoner in Idi Jail by Crime Cases and Sex, 2021**

Kategori Category	Laki-Laki Male	Perempuan Female	Jumlah Total
(1)	(2)	(3)	(4)
Kejahatan / <i>Criminality</i>	0	0	0
Kejahatan Dalam Jabatan/ <i>Job Crime</i>	0	0	0
Kejahatan Ketertiban Umum/ <i>General Order Crime</i>	0	0	0
Kejahatan Politik (Makar)/ <i>Politics Crime</i>	0	0	0
Kejahatan Susila/ <i>Sex Crime</i>	12	0	12
Kejahatan Terhadap Negara/ <i>National Crime</i>	0	0	0
Lain-Lain/ <b>Others</b>	41	1	42
Merusak Barang/ <i>Ruining</i>	0	0	0
Narkotika/ <i>Narcotic</i>	197	1	198
Pemalsuan Mata Uang/ <i>Money Duplication</i>	1	0	1
Pemalsuan Materai/ <i>Materai Duplication</i>	0	0	0
Pembakaran/ <i>Burning</i>	1	0	1
Pembunuhan/ <i>Murder</i>	5	0	5
Pemerasan/Pengancam/ <i>Blackmail</i>	0	0	0
Penadahan/ <i>Catchment</i>	4	0	4
Penculikan/ <i>Kidnapping</i>	3	0	3
Pencurian/ <i>Theft</i>	39	0	39
Penganiayaan/ <i>Maltreatment</i>	4	0	4
Penggelapan/ <i>Embezzlement</i>	5	0	5
Penipuan/ <i>Deception</i>	3	2	5
Penyuapan/ <i>Bribery</i>	0	0	0
Perampokan/ <i>Robbery</i>	0	0	0
Perjudian/ <i>Gambling</i>	0	0	0
<b>Aceh Timur</b>	<b>315</b>	<b>4</b>	<b>319</b>

Sumber/Source: Rumah Tahanan Negara Idi/Idi Jail Office

**Tabel**  
**Table** 4.5.7

**Banyaknya Tahanan Pada Rumah Tahanan Negara Idi Menurut Jenis Kejahatan, 2021**  
**Number of Semi Prisoner in Idi Jail by Crime Cases and Sex, 2021**

Kategori Category	Laki-Laki Male	Perempuan Female	Jumlah Total
(1)	(2)	(3)	(4)
Kejahatan / <i>Criminality</i>	0	0	0
Kejahatan Dalam Jabatan/ <i>Job Crime</i>	0	0	0
Kejahatan Ketertiban Umum/ <i>General Order Crime</i>	0	0	0
Kejahatan Politik (Makar)/ <i>Politics Crime</i>	0	0	0
Kejahatan Susila/ <i>Sex Crime</i>	8	0	8
Kejahatan Terhadap Negara/ <i>National Crime</i>	0	0	0
Lain-Lain/ <b>Others</b>	31	0	31
Merusak Barang/ <i>Ruining</i>	0	0	0
Narkotika/ <i>Narcotic</i>	53		53
Pemalsuan Mata Uang/ <i>Money Duplication</i>	0	0	0
Pemalsuan Materai/ <i>Materai Duplication</i>	0	0	0
Pembakaran/ <i>Burning</i>	0	0	0
Pembunuhan/ <i>Murder</i>	0	0	0
Pemerasan/Pengancam/ <i>Blackmail</i>	0	0	0
Penadahan/ <i>Catchment</i>	0	0	0
Penculikan/ <i>Kidnapping</i>	0	0	0
Pencurian/ <i>Theft</i>	14	0	14
Penganiayaan/ <i>Maltreatment</i>	0	0	0
Penggelapan/ <i>Embezzlement</i>	1	0	1
Penipuan/ <i>Deception</i>	1	0	1
Penyuapan/ <i>Bribery</i>	0	0	0
Perampokan/ <i>Robbery</i>	0	0	0
Perjudian/ <i>Gambling</i>	0	0	0
<b>Aceh Timur</b>	<b>108</b>	<b>0</b>	<b>108</b>

Sumber/Source: Rumah Tahanan Negara Idi/Idi Jail Office



**Tabel**  
**Table** 4.5.8**Banyaknya Narapidana Pada Rumah Tahanan Negara Idi Menurut Jenis Kasus dan Bulan, 2021**  
**Number of Prisoner in Idi Jail by Cases and Month, 2021**

<i>Bulan Month</i>	<i>Kejahatan Crime</i>	<i>Pelanggaran Collision</i>	<i>Jumlah Total</i>
(1)	(2)	(3)	(4)
Januari January	307	7	314
Februari February	320	2	322
Maret March	310	3	313
April April	310	2	312
Mei May	319	2	321
Juni June	326	2	328
Juli July	320	1	321
Agustus August	323	1	324
September September	321	1	322
Oktober October	328	1	329
November November	343	4	347
Desember December	315	4	319
<b>Aceh Timur</b>	<b>3842</b>	<b>30</b>	<b>3872</b>

Sumber/Source: Rumah Tahanan Negara Idi/Idi Jail Office

**Tabel** 4.5.9 **Banyaknya Penghuni Pada Rumah Tahanan Negara Idi Menurut Jenis Hukuman, 2021**  
**Table** 4.5.9 **Number of Prisoner in Idi Jail by Kind of Punishment, 2021**

Kategori Category	Laki-Laki Male	Perempuan Female	Jumlah Total
(1)	(2)	(3)	(4)
Narapidana	0	0	0
Pidana Mati	3	0	3
Penjara Seumur Hidup	7	0	7
Penjara lebih dari 1 Tahun	296	4	300
Penjara 3 - 12 Tahun	6	0	6
Penjara kurang dari 3 bulan	0	0	0
Kurungan	0	0	0
Penjara Untuk Lembaga Lain	0	0	0
Pengganti Denda	3	0	3
Tahanan			
Dalam Pemeriksaan Jaksa	10	0	10
Dalam Pemeriksaan Hakim	67	0	67
Dalam Putusan yang Masih Dapat diubah	31	0	31
Tahanan Polisi	0	0	0
<b>Aceh Timur</b>	<b>423</b>	<b>4</b>	<b>427</b>

Sumber/Source: Rumah Tahanan Negara Idi/Idi Jail Office

**Tabel**  
**Table** 4.5.10

**Jumlah Tindak Pidana Menurut Jenis Peristiwa Di  
Kabupaten Aceh Timur, 2021**  
*Number of Crimes by Type of Event in Aceh Timur Regency,  
2021*

Jenis Peristiwa <i>Kind of Event</i>	Banyaknya Laporan <i>Amount</i>	Diselesaikan <i>Solved</i>
(1)	(2)	(3)
PENGANCAMAN / PEMERASAN	6	4
ANIRING	51	49
ANIRAT	4	3
PEMBUNUHAN	1	1
BUNUH DIRI		
ABORSI		
PENEMUAN MAYAT		
PENCULIKAN	3	2
ORANG HILANG		
PORNO AKSI / GRAFI		
PENCABULAN	10	8
PERKOSAAN / PERCOBAAN	6	5
PERZINAHAN	4	3
MELARIKAN ANAK PR	2	0
ASUSILA		
KELALAIAN MATI ORANG	1	1
PEMERASAN		
PENIPUAN	8	8
PENGGELAPAN	27	19
PEMALSUAN	5	2
PERTAMBANGAN ILLEGAL		
PERAMPASAN		
PENGRUSAKAN	8	5
PENGEROYOKAN	3	2
SENGKETA TANAH / AGRARIA	7	1
KEBAKARAN		
PEMBAKARAN	2	2

Lanjutan Tabel/Continued Table 4.5.10

Jenis Peristiwa <i>Kind of Event</i>	Banyaknya Laporan <i>Amount</i>	Diselesaikan <i>Solved</i>
(1)	(2)	(3)
PERB TDK MENYENANGKAN		
PENCEMARAN NAMA BAIK / PENGHINAAN	2	2
MIRAS		
KDRT	12	13
LAHGUN MIGAS	1	1
PENEMUAN GAJAH MATI		
LUNDUP ROKOK		
PENCURIAN	46	35
CURAT	16	7
CURAS	8	8
CURANMOR R2	37	18
CURANMOR R4	3	
GAJAH MATI	1	1
KORUPSI	1	
PERJUDIAN	8	8
POLIANDRI		
UANG PALSU		
TP PEMILU		
CYBER CRIME		
SENPI / HANDAK	1	
PERLINDUNGAN ANAK	8	10
ILEGAL LOGGING	1	2
UU KONSUMEN	1	1
FORMALIN PADA IKAN		
PERCBN. CURANMOR R2		
PENCURIAN HEWAN		
PERNIKAHAN TANPA IZIN		1

Lanjutan Tabel/*Continued Table* 4.5.10

Jenis Peristiwa <i>Kind of Event</i>	Banyaknya Laporan <i>Amount</i>	Diselesaikan <i>Solved</i>
(1)	(2)	(3)
HOAX (ITE)	1	
LAIN-LAIN/LIMBAH/UU PERKAWINAN	6	6
MEMASUKI PERKARANGAN TANPA IZIN	1	1
<b>Aceh Timur</b>	<b>302</b>	<b>229</b>

Sumber/*Source*: Polres Aceh Timur/*Aceh Timur Police Office*

**Tabel**  
**Table** 4.5.11

**Jumlah Kejadian Kekerasan Perempuan dan Anak yang  
 Dilaporkan per Bulan di Kabupaten Aceh Timur, 2021**  
**Number of Incidents of Women and Child Violence Reported  
 per Month in Aceh Timur Regency, 2021**

Bulan Month	Kasus pada Perempuan			Kasus pada Anak (<18 th)		
	Jenis Kasus	Jumlah Kasus	Penanganan	Jenis Kasus	Jumlah Kasus	Penanganan
(1)	(2)	(3)	(4)	(5)	(6)	(7)
Januari January	-	-	-	Seksual/Sodomi	1	Pendampingan Medis, Pendampingan Hukum, Konseling, dan Konsultasi Hukum
	-	-	-	Anak sebagai pelaku Seksual / Sodomi	1	Konseling dan Konsultasi Hukum
Februari February	KDRT	1	Konseling dan Konsultasi Hukum	Anak sebagai Pelaku Pelecehan	1	Konseling dan Pendampingan Hukum
	Ibu Pelaku Penelantaran Balita	1	Konseling dan Pendampingan Hukum	Balita Dibuang	1	Pendampingan Medis dan Penitipan di Rumah Aman
Maret March	Penelantaran Ekonomi	1	Konseling dan Konsultasi Hukum	-	-	-
April April	Pelecehan Seksual/ Disabilitas	1	Pendampingan Medis, Pendampingan Hukum, dan Konseling	-	-	-
	Penelantaran Ekonomi/ Gugat Cerai	1	Konseling dan Konsultasi Hukum	-	-	-
	Pelaku Kurir Narkoba	1	Konseling dan Konsultasi Hukum	-	-	-
Mei May	KDRT	1	Konseling dan Konsultasi Hukum	Seksual/ Sodomi	1	Pendampingan Medis, Pendampingan Hukum, dan Konseling
	-	-	-	Pencabulan	2	Pendampingan Medis, Pendampingan Hukum, dan Konseling
Juni June	Pemeriksaan/ Tunawicara	1	Pendampingan Medis, Pendampingan Hukum, Konseling, dan Konsultasi Hukum	-	-	-
Juli July	Pelecehan Seksual	2	Pendampingan Hukum dan Konseling	-	-	-

Lanjutan Tabel/*Continued Table* 4.5.11

<i>Bulan Month</i>	Kasus pada Perempuan			Kasus pada Anak (<18 th)		
	Jenis Kasus	Jumlah Kasus	Penanganan	Jenis Kasus	Jumlah Kasus	Penanganan
(1)	(2)	(3)	(4)	(5)	(6)	(7)
	Penelantaran Ekonomi	1	Konseling dan Konsultasi Hukum	-	-	-
Agustus <i>August</i>	Pemeriksaan/ODGJ Hingga Hamil dan Melahirkan	1	Pendampingan Medis dan Konseling	-	-	-
September <i>September</i>	-	-	-	-	-	-
Oktober <i>October</i>	Pemeriksaan Ibu Hamil	1	Pendampingan Medis, Konseling, Support Group, dan Rumah Aman	-	-	-
November <i>November</i>	-	-	-	Pemeriksaan oleh Ayah Tiri Hingga Hamil dan Melahirkan	1	Konseling dan Konsultasi
Desember <i>December</i>	-	-	-	-	-	-
<b>Aceh Timur</b>		<b>13</b>			<b>8</b>	

Sumber/*Source*: Dinas Pemberdayaan Perempuan, Perlindungan Anak dan Keluarga Kabupaten Aceh Timur/*Department of Women Empowerment, Child and Family Protection of Aceh Timur Regency*

**Tabel**  
**Table** 4.5.12

**Banyaknya Perkara Perdata Yang Diterima Oleh  
Mahkamah Syari'ah Idi, 2021**  
*Number of Cases Which Accepted by Idi Islamic Court Office,  
2021*

<b>Bulan</b> <i>Month</i>	<b>-Izin Menikah</b> <i>Marriage</i>	<b>Dispensasi Menikah</b> <i>Marriage Dispensation</i>	<b>Izin Poligami</b> <i>Polagamy Permission</i>	<b>Pencegahan Pernikahan</b> <i>Marriage Prevention</i>	<b>Penolakan Pernikahan</b> <i>Marriage Refused</i>
(1)	(2)	(3)	(4)	(5)	(6)
Januari January	-	4	-	-	-
Februari February	-	4	-	-	-
Maret March	-	3	-	-	-
April April	-	-	-	-	-
Mei May	-	3	-	-	-
Juni June	-	6	-	-	-
Juli July	-	4	-	-	-
Agustus August	-	3	-	-	-
September September	-	3	-	-	-
Oktober October	-	1	1	-	-
November November	-	3	-	-	-
Desember December	-	34	1	-	-
<b>Aceh Timur</b>	-	<b>45</b>	<b>1</b>	-	-



Lanjutan Tabel/Continued Table 4.5.12

Bulan Month	Harta Bersama	Pengasuhan Anak	Perwalian	Talak Divorce	Gugatan Cerai Divorce Claim	Isbat Nikah
(1)	(7)	(8)	(9)	(10)	(11)	(12)
Januari January	1	1	1	12	42	1
Februari February	2	-	1	9	33	3
Maret March	-	-	-	11	34	1
April April	-	-	-	7	30	3
Mei May	1	-	-	4	13	2
Juni June	1	-	1	16	43	-
Juli July	-	-	-	9	28	2
Agustus August	-	-	-	8	45	3
September September	-	-	1	11	25	4
Oktober October	-	-	-	8	34	16
November November	-	-	-	10	48	19
Desember December	-	-	-	-	12	1
<b>Aceh Timur</b>	<b>5</b>	<b>1</b>	<b>4</b>	<b>105</b>	<b>387</b>	<b>55</b>

Lanjutan Tabel/Continued Table 4.5.12

<i>Bulan Month</i>	<i>Pembatalan Pernikahan Marriage Cancellation</i>	<i>Pencabutan Hak Wali Anak Repeal Adopter Right</i>	<i>Penggantian Wali Adopter Replacement</i>	<i>Penetapan Ahli Waris Heirs Decision</i>	<i>Wakaf Bequest</i>
(1)	(13)	(14)	(15)	(16)	(17)
Januari January	-	-	-	7	-
Februari February	-	-	-	4	-
Maret March	-	-	-	7	-
April April	-	-	-	3	-
Mei May	-	-	-	2	-
Juni June	-	-	-	1	-
Juli July	-	-	-	3	-
Agustus August	-	-	-	4	-
September September	-	-	-	5	-
Oktober October	-	-	-	3	-
November November	-	-	-	3	-
Desember December	-	-	-	4	-
<b>Aceh Timur</b>	-	-	-	<b>46</b>	-

Lanjutan Tabel/Continued Table 4.5.12

<i>Bulan Month</i>	<i>Wali Adhol Wali Adhol</i>	<i>Hibah Grant</i>	<i>Shodaqah Shodaqah</i>	<i>Kewarisan inheritance</i>	<i>Lain-lain Other</i>	<i>Jumlah Total</i>
(1)	(18)	(19)	(20)	(21)	(22)	(23)
Januari January	-	-	-	1	1	67
Februari February	1	-	-	-	-	57
Maret March	-	-	-	-	-	57
April April	-	-	-	1	-	47
Mei May	-	-	-	-	-	22
Juni June	-	-	-	-	-	65
Juli July	-	-	-	-	-	48
Agustus August	-	-	-	1	-	65
September September	1	-	-	-	-	50
Oktober October	-	-	-	-	-	64
November November	-	-	-	-	-	82
Desember December	-	-	-	1	-	21
<b>Aceh Timur</b>	<b>2</b>	<b>-</b>	<b>-</b>	<b>4</b>	<b>1</b>	<b>645</b>

Sumber/Source: Mahkamah Syar'iyah Idi //Idi Islamic Court Office

**Tabel** 4.5.13 **Jumlah Pelanggaran Lalu Lintas, Kecelakaan Lalu Lintas dan Kerugiannya di Kabupaten Aceh Timur, 2020\***  
**Table** 4.5.13 **Number of Traffic Violations, Traffic Accident and The Lost Out in Aceh Timur Regency, 2020\***

<b>Bulan</b> <b>Month</b>	<b>Pelanggaran Lalu Lintas</b> <b>Traffic violations</b>	<b>Jumlah Kecelakaan</b> <b>Number of Accident</b>	<b>Kerugian Materil (Rp)</b> <b>Material Loss Out (Rp)</b>
(1)	(2)	(3)	(4)
Januari January	132	54	55 500 000
Februari February	318	36	31 500 000
Maret March	193	36	47 000 000
April April	-	36	100 000 000
Mei May	17	32	52 000 000
Juni June	2	36	45 500 000
Juli July	125	30	40 500 000
Agustus August	130	43	38 500 000
September September	238	47	43 000 000
Oktober October	206	43	94 500 000
November November	20	28	22 500 000
Desember December	-	25	45 000 000
<b>Aceh Timur</b>	<b>1 381</b>	<b>446</b>	<b>615 500 000</b>

Catatan/Note: Data tahun 2021 belum tersedia/Data for 2021 is not available

Sumber/Source: Polres Aceh Timur /Aceh Timur Police Office

**Tabel** 4.5.14  
**Table****Jumlah Korban Kecelakaan Lalu Lintas di Kabupaten Aceh Timur, 2020\***  
**Number of Victim of Traffic Accident in Aceh Timur Regency, 2020\***

Bulan Month	Meninggal Dead	Luka Berat Serious Injured	Luka Ringan Injured
(1)	(2)	(3)	(4)
Januari January	9	6	59
Februari February	3	2	40
Maret March	6	2	53
April April	3	10	45
Mei May	4	6	38
Juni June	8	3	37
Juli July	6	4	38
Agustus August	6	5	65
September September	1	4	75
Oktober October	8	5	51
November November	2	0	37
Desember December	5	4	28
<b>Aceh Timur</b>	<b>61</b>	<b>51</b>	<b>566</b>

Catatan/Note: Data tahun 2021 belum tersedia/Data for 2021 is not available

Sumber/Source: Polres Aceh Timur /Aceh Timur Police Office

**Tabel 4.5.15** Jumlah Kasus Menonjol di Polres Aceh Timur, 2021  
**Table** First Number of Security Trouble in Aceh Timur Police Office, 2021

Bulan Month	Banyak Kasus Number of Case	Diselesaikan Solved
(1)	(2)	(3)
PENGANIAYAAN RINGAN	51	49
PENCURIAN	46	35
CURANMOR R2	37	18
PENGGELAPAN	27	19
PENCURIAN DENGAN PEMBERATAN	16	7
KDRT	12	13
PENCABULAN	10	8
PENIPUAN	8	8
PENGRUSAKAN	8	5
PENCURIAN DENGAN KEKERASAN	8	8
PERJUDIAN	8	8
PERLINDUNGAN ANAK	8	10
SENGKETA TANAH / AGRARIA	7	1
PENGANCAMAN / PEMERASAN	6	4
PERKOSAAN / PERCOBAAN	6	5
LAIN-LAIN/LIMBAH/UU PERKAWINAN	6	6

Catatan/Note: Data tahun 2021 belum tersedia/Data for 2021 is not available Sumber/Source: Polres Aceh Timur /Aceh Timur Police Office

**Tabel**  
**Table** 4.5.16**Jumlah Kriminalitas Yang Terjadi dan Diselesaikan di  
Kabupaten Aceh Timur, 2021**  
*Number of Criminality Which Accepted and Decided in Aceh  
Timur Regency, 2021*

<b>Bulan Month</b>	<b>Banyak Kasus Number of Case</b>	<b>Diselesaikan Solved</b>	<b>Sisa Akhir Bulan Remain Last Month</b>
(1)	(2)	(3)	(4)
Januari January	16	6	10
Februari February	30	10	20
Maret March	27	30	-3
April April	21	22	-1
Mei May	21	19	2
Juni June	31	19	12
Juli July	31	30	1
Agustus August	19	19	0
September September	34	14	20
Oktober October	27	25	2
November November	25	21	4
Desember December	20	14	6
<b>Aceh Timur</b>	<b>302</b>	<b>229</b>	<b>73</b>

Sumber/Source: Polres Aceh Timur / Aceh Timur Police Office

**Tabel** 4.5.17 **Banyaknya Perkara Pidana Yang Diterima dan Diputuskan Pengadilan Negeri Idi, 2021**  
**Number of Crime Cases Which Accepted and Decided by Idi Regional Justice Office, 2021**

<b>Bulan Month</b>	<b>Sisa Bulan Lalu Last Month</b>	<b>Masuk Bulan Ini This Month</b>	<b>Jumlah Total</b>	<b>Diputuskan Bulan Ini Decided this month</b>	<b>Sisa Akhir Bulan Ini This Month Remmont</b>
(1)	(2)	(3)	(4)	(5)	(6)
Januari January	47	14	61	25	36
Februari February	36	15	51	25	26
Maret March	26	28	54	13	41
April April	41	23	64	22	42
Mei May	42	19	61	13	48
Juni June	48	20	68	28	40
Juli July	40	33	73	16	57
Agustus August	57	40	97	25	72
September September	72	11	83	38	45
Oktober October	45	23	68	22	46
November November	46	12	58	19	39
Desember December	39	8	47	22	25
<b>Aceh Timur</b>		<b>246</b>		<b>268</b>	

Sumber/Source: Pengadilan Negeri Idi /Idi Regional Justice Office



**Tabel**  
**Table** 4.5.18**Banyaknya Perkara Perdata Yang Diterima dan  
Diputuskan Pengadilan Negeri Idi, 2021**  
*Number of Civil Cases Which Accepted and Decided by Idi  
Regional Justice Office, 2021*

<b>Bulan Month</b>	<b>Sisa Bulan Lalu Last Month</b>	<b>Masuk Bulan Ini This Month</b>	<b>Jumlah Total</b>	<b>Diputuskan Bulan Ini Decided this month</b>	<b>Sisa Akhir Bulan Ini This Month Remmont</b>
(1)	(2)	(3)	(4)	(5)	(6)
Januari January	6	11	17	7	10
Februari February	10	3	13	7	6
Maret March	6	6	12	6	6
April April	6	2	8	5	3
Mei May	3	1	4	1	3
Juni June	3	3	6	3	3
Juli July	3	0	3	1	2
Agustus August	2	7	9	4	5
September September	5	8	13	9	4
Oktober October	4	7	11	8	3
November November	3	3	6	2	4
Desember December	4	4	8	7	1
<b>Aceh Timur</b>		<b>55</b>		<b>60</b>	

Sumber/Source: Pengadilan Negeri Idi /Idi Regional Justice Office

**Tabel** 4.5.19 **Banyaknya Terdakwa Pada Pengadilan Negeri Idi Menurut Umur dan Bulan, 2021**  
**Number of Defendant at Idi Regional Justice Office by Age and Month, 2021**

Bulan Month	Jml Terdakwa Number of Defendant	Umur (Tahun)/ Age (Year)			
		15	16-24	25-49	<50
(1)	(2)	(3)	(4)	(5)	(6)
Januari January	14	0	4	10	0
Februari February	15	1	5	9	0
Maret March	28	0	6	20	2
April April	23	0	3	18	2
Mei May	19	0	5	14	0
Juni June	20	2	3	15	0
Juli July	33	0	8	25	0
Agustus August	40	0	12	28	0
September September	11	1	2	8	0
Oktober October	23	1	7	15	0
November November	12	0	4	8	0
Desember December	8	0	2	6	0
<b>Aceh Timur</b>	<b>246</b>				

Sumber/Source: Pengadilan Negeri Idi /Idi Regional Justice Office

**Tabel**  
**Table** 4.5.20

**Banyaknya Terdakwa Pada Pengadilan Negeri Idi Berdasarkan Undang-Undang yang Dilanggar, 2021**  
**Number of Defendant at Idi Regional Justice Office by Rules Have Been Broken, 2021**

<b>Bulan</b> <b>Month</b>	<b>Narkotika</b> <b>Drugs</b>	<b>KUHP</b> <b>KUHP</b>	<b>UU Lainnya</b> <b>Others</b>
(1)	(2)	(3)	(4)
Januari January	8	6	0
Februari February	11	4	0
Maret March	23	5	0
April April	19	4	0
Mei May	11	8	0
Juni June	15	5	0
Juli July	28	5	0
Agustus August	31	11	0
September September	8	3	0
Oktober October	12	7	4
November November	12	0	0
Desember December	7	1	0
<b>Aceh Timur</b>	<b>185</b>	<b>59</b>	<b>4</b>

Sumber/Source: Pengadilan Negeri Idi //Idi Regional Justice Office

**Tabel**  
**Table** 4.5.21**Jumlah dan Jenis Pelanggaran yang Ditangani SatpolPP-WH Menurut Bulan di Kabupaten Aceh Timur, 2021**  
**Number and Type of Violations Treated by SatpolPP-WH by Month in Aceh Timur Regency, 2021**

<i>Bulan</i> <i>Month</i>	<i>Penataan dan Pemeberdayaan Pedagang Kaki Lima (PKL)</i>	<i>Penertiban Hewan Ternak</i>	<i>Aqidah, Ibadah, dan Syiar Islam (Busana)</i>	<i>Khalwat</i>
(1)	(2)	(3)	(4)	(5)
Januari <i>January</i>	14	11	6	-
Februari <i>February</i>	8	12	5	1
Maret <i>March</i>	13	6	8	2
April <i>April</i>	16	9	5	1
Mei <i>May</i>	12	4	6	1
Juni <i>June</i>	12	5	7	2
Juli <i>July</i>	15	14	4	1
Agustus <i>August</i>	8	4	5	2
September <i>September</i>	11	-	8	1
Oktober <i>October</i>	18	-	4	1
November <i>November</i>	10	1	5	-
Desember <i>December</i>	7	3	4	-
<b>Aceh Timur</b>	<b>144</b>	<b>69</b>	<b>67</b>	<b>12</b>

Sumber/Source: Satuan Polisi Pamong Praja dan Wilayahul Hisbah Kabupaten Aceh Timur /Pamong Praja Polisi dan Wilayahul Hisbah of Aceh Timur Regency

**Tabel**  
**Table** 4.5.22

**Jumlah dan Jenis Pelanggaran yang Ditangani SatpolPP-WH Menurut Pos Kecamatan di Kabupaten Aceh Timur, 2021**  
**Number and Type of Violations Treated by SatpolPP-WH by Pos Subdistrict in Aceh Timur Regency, 2021**

<i>Pos Kecamatan</i>	<i>Penataan dan Pemeberdayaan Pedagang Kaki Lima (PKL)</i>	<i>Penertiban Hewan Ternak</i>	<i>Aqidah, Ibadah, dan Syiar Islam (Busana)</i>	<i>Khalwat</i>
(1)	(2)	(3)	(4)	(5)
Idi	75	64	-	-
Peurelak	55	6	-	-
Julok	9	-	-	-
POS Idi	6	1	-	-
POS Peurelak	-	-	40	5
POS Sungai Raya	-	-	16	4
POS SImpang Ulim	-	-	11	3
<b>Aceh Timur</b>	<b>145</b>	<b>71</b>	<b>67</b>	<b>12</b>

Sumber/Source: Satuan Polisi Pamong Praja dan Wilayahul Hisbah Kabupaten Aceh Timur /Pamong Praja Polici dan Wilayahul Hisbah of Aceh Timur Regency

#### 4.6 SOSIAL LAINNYA OTHERS

**Tabel 4.6.1** Jumlah Keluarga Penerima Manfaat Beras Sejahtera KKS dan PKH di Kabupaten Aceh Timur, 2021  
*Number of Poor Rice Beneficiary Families, KKS and PKH in Aceh Timur Regency, 2021*

	Kecamatan Subdistrict	Beras Sejahtera	Program Keluarga Harapan (PKH)	Kartu Keluarga Sejahtera (KKS)
	(1)	(2)	(3)	(4)
1	Serbajadi	706	505	706
2	Simpang Jernih	450	353	450
3	Peunaron	616	420	616
4	Birem Bayeun	1.560	884	1.560
5	Rantau Selamat	1.007	661	1.007
6	Sungai Raya	921	586	921
7	Peureulak	3.406	2.216	3.406
8	Peureulak Timur	988	688	988
9	Peureulak Barat	1.278	828	1.278
10	Ranto Peureulak	1.738	1.015	1.738
11	Idi Rayeuk	2.405	1.650	2.405
12	Peudawa	737	670	737
13	Banda Alam	779	526	779
14	Idi Tunong	965	735	965
15	Darul Ihsan	654	434	654
16	Idi Timur	550	356	550
17	Darul Aman	1.603	1.072	1.603
18	Nurussalam	1.569	992	1.569
19	Darul Falah	265	208	265
20	Julok	1.954	1.206	1.954
21	Indra Makmur	952	881	952
22	Pante Bidari	1.976	1.472	1.976
23	Simpang Ulim	1.515	948	1.515
24	Madat	2.327	1.495	2.327
	<b>Aceh Timur</b>	<b>30 921</b>	<b>20 801</b>	<b>30 921</b>

Sumber/Source: Dinas Sosial Kabupaten Aceh Timur/Social Department of Aceh Timur Regency

**Tabel**  
**Table** 4.6.2**Jumlah Penyandang Cacat Menurut Jenisnya di  
Kabupaten Aceh Timur, 2021**  
*Number of persons with disabilities by types in Aceh Timur  
Regency, 2021*

	<b>Kecamatan Subdistrict</b>	<b>Cacat Tubuh</b>	<b>Cacat Netra</b>	<b>Cacat Rungu/Wicara</b>	<b>Jumlah</b>
	(1)	(2)	(3)	(4)	(5)
1	Serbajadi	---	---	---	20
2	Simpang Jernih	---	---	---	30
3	Peunaron	---	---	---	8
4	Birem Bayeun	---	---	---	19
5	Rantau Selamat	---	---	---	9
6	Sungai Raya	---	---	---	7
7	Peureulak	---	---	---	65
8	Peureulak Timur	---	---	---	49
9	Peureulak Barat	---	---	---	25
10	Ranto Peureulak	---	---	---	74
11	Idi Rayeuk	---	---	---	92
12	Peudawa	---	---	---	38
13	Banda Alam	---	---	---	19
14	Idi Tunong	---	---	---	43
15	Darul Ihsan	---	---	---	13
16	Idi Timur	---	---	---	16
17	Darul Aman	---	---	---	31
18	Nurussalam	---	---	---	36
19	Darul Falah	---	---	---	3
20	Julok	---	---	---	63
21	Indra Makmur	---	---	---	29
22	Pante Bidari	---	---	---	85
23	Simpang Ulim	---	---	---	53
24	Madat	---	---	---	97
	<b>Aceh Timur</b>	---	---	---	<b>924</b>

Catatan/Note : Tidak ada data rinci mengenai jumlah per jenis cacat/ There is no detailed data regarding the number per type of defect

Sumber/Source: Dinas Sosial Kabupaten Aceh Timur/Social Department of Aceh Timur Regency

**Tabel** 4.6.3 **Jumlah Penyandang Masalah Kesejahteraan Sosial (PMKS) Kabupaten Aceh Timur, 2021**  
**Number of Person Problem of Social Prosperity in Aceh Timur Regency, 2021**

Jenis Penyandang Masalah Kesejahteraan Sosial		Jumlah	Yang Sudah Dibantu	Yang Belum Dibantu
(1)	(2)	(3)	(4)	(4)
1	Fakir Miskin	3	3	0
2	Anak Yatim, Piatu dan Yatim Piatu	11	11	0
3	Penyandang Cacat	42	42	0
4	Anak Terlantar	0	0	0
5	Lanjut Usia Terlantar	60	30	30
6	PPKKN (Perintis Kemerdekaan)	15	15	0
7	Keluarga Berumah Tidak Layak Huni	74	74	0
8	Wanita Rawan Sosial Ekonomi	6 136	1 072	5 064
9	Eks Penyakit Kronis	924	327	597
10	Korban Tindak Kekerasan	20	20	0
11	Anak Korban Tindak Kekerasan	9	0	9
12	Anak Nakal	165	125	40
13	Anak Jalanan	0	0	0
14	Anak Balita Terlantar	7	0	7
15	Masyarakat Tinggal Daerah Rawan Bencana	21	0	21
16	Korban Bencana dan Musibah Lainnya	0	0	0
17	Korban Penyalahgunaan Narkoba	12	0	12
18	Eks Narapidana	0	0	0
19	Wanita Tuna Susila	20	15	5
20	Gelandangan dan Pengemis	0	0	0
21	Masyarakat Terasing dan Komunitas Adat Terpencil	5 629	5 629	0
22	Keluarga Bermasalah Sosial Psikologis	5 629	5 629	0
23	Keluarga Dhuafa	2 435	0	2 435
<b>Aceh Timur</b>		<b>83 485</b>	<b>30 966</b>	<b>52 519</b>

Sumber/Source: Dinas Sosial Kabupaten Aceh Timur/Social Department of Aceh Timur Regency



**Tabel**  
**Table** 4.6.4

**Jumlah Penduduk Menurut Kondisi Sosial di Kabupaten Aceh Timur, 2021**  
*Number of persons according to social condition in Aceh Timur Regency, 2021*

	Kecamatan Subdistrict	Fakir Miskin	Anak Yatim, Piatu dan Yatim Piatu	Penyanda ng Cacat	Anak Terlantar	Lanjut Usia Terlantar	PPKKN (Perintis Kemerdeka an)
	(1)	(2)	(3)	(4)	(5)	(6)	(7)
1	Serbajadi	1 772	---	---	---	---	---
2	Simpang Jernih	1 021	---	---	---	---	---
3	Peunaron	1 585	---	---	---	---	---
4	Birem Bayeun	4 521	---	---	---	---	---
5	Rantau Selamat	2 394	---	---	---	---	---
6	Sungai Raya	2 283	---	---	---	---	---
7	Peureulak	8 877	---	---	---	---	---
8	Peureulak Timur	2 993	---	---	---	---	---
9	Peureulak Barat	3 282	---	---	---	---	---
10	Ranto Peureulak	4 411	---	---	---	---	---
11	Idi Rayeuk	7 114	---	---	---	---	---
12	Peudawa	2 305	---	---	---	---	---
13	Banda Alam	1 796	---	---	---	---	---
14	Idi Tunong	2 467	---	---	---	---	---
15	Darul Ihsan	1 611	---	---	---	---	---
16	Idi Timur	1 376	---	---	---	---	---
17	Darul Aman	4 585	---	---	---	---	---
18	Nurussalam	4 031	---	---	---	---	---
19	Darul Falah	852	---	---	---	---	---
20	Julok	5 587	---	---	---	---	---
21	Indra Makmur	2 927	---	---	---	---	---
22	Pante Bidari	5 524	---	---	---	---	---
23	Simpang Ulim	4 199	---	---	---	---	---
24	Madat	5 964	---	---	---	---	---
	<b>Aceh Timur</b>	<b>83 477</b>	---	---	---	---	---

Lanjutan Tabel/Continued Table 4.6.4

Kecamatan Subdistrict	Kelurga Berumah Tidak Layak Huni	Wanita Rawan Sosial Ekonomi	Eks Penyakit Kronis	Korban Tindak Kekerasan	Anak Korban Tindak Kekerasan	Anak Nakal
(1)	(8)	(9)	(10)	(11)	(12)	(13)
1 Serbajadi	---	---	---	---	---	---
2 Simpang Jernih	---	---	---	---	---	---
3 Peunaron	---	---	---	---	---	---
4 Birem Bayeun	---	---	---	---	---	---
5 Rantau Selamat	---	---	---	---	---	---
6 Sungai Raya	---	---	---	---	---	---
7 Peureulak	---	---	---	---	---	---
8 Peureulak Timur	---	---	---	---	---	---
9 Peureulak Barat	---	---	---	---	---	---
10 Ranto Peureulak	---	---	---	---	---	---
11 Idi Rayeuk	---	---	---	---	---	---
12 Peudawa	---	---	---	---	---	---
13 Banda Alam	---	---	---	---	---	---
14 Idi Tunong	---	---	---	---	---	---
15 Darul Ihsan	---	---	---	---	---	---
16 Idi Timur	---	---	---	---	---	---
17 Darul Aman	---	---	---	---	---	---
18 Nurussalam	---	---	---	---	---	---
19 Darul Falah	---	---	---	---	---	---
20 Julok	---	---	---	---	---	---
21 Indra Makmur	---	---	---	---	---	---
22 Pante Bidari	---	---	---	---	---	---
23 Simpang Ulim	---	---	---	---	---	---
24 Madat	---	---	---	---	---	---
<b>Aceh Timur</b>	---	---	---	---	---	---

Lanjutan Tabel/Continued Table 4.6.4

Kecamatan Subdistrict	Anak Jalanan	Anak Balita Terlantar	Masyarakat Tinggal Daerah Rawan Bencana	Korban Bencana dan Musibah Lainnya	Korban Penyalahgu naan Narkob	Eks Narapidana
(1)	(14)	(15)	(16)	(17)	(18)	(19)
1	Serbajadi	---	---	---	---	---
2	Simpang Jernih	---	---	---	---	---
3	Peunaron	---	---	---	---	---
4	Birem Bayeun	---	---	---	---	---
5	Rantau Selamat	---	---	---	---	---
6	Sungai Raya	---	---	---	---	---
7	Peureulak	---	---	---	---	---
8	Peureulak Timur	---	---	---	---	---
9	Peureulak Barat	---	---	---	---	---
10	Ranto Peureulak	---	---	---	---	---
11	Idi Rayeuk	---	---	---	---	---
12	Peudawa	---	---	---	---	---
13	Banda Alam	---	---	---	---	---
14	Idi Tunong	---	---	---	---	---
15	Darul Ihsan	---	---	---	---	---
16	Idi Timur	---	---	---	---	---
17	Darul Aman	---	---	---	---	---
18	Nurussalam	---	---	---	---	---
19	Darul Falah	---	---	---	---	---
20	Julok	---	---	---	---	---
21	Indra Makmur	---	---	---	---	---
22	Pante Bidari	---	---	---	---	---
23	Simpang Ulim	---	---	---	---	---
24	Madat	---	---	---	---	---
<b>Aceh Timur</b>	---	---	---	---	---	---

Lanjutan Tabel/Continued Table 4.6.4

Kecamatan Subdistrict	Wanita Tuna Susila	Gelanda- ngan dan Pengemis	Masyarakat Terasing dan Komunitas Adat Terpencil	Keluarga Bermasa- lah Sosial Psikologis	Korban tindak kekerasan	Pekerja Migran Bermasa- lah	Perempu- an Rawan Sosial Ekonomi
(1)	(20)	(21)	(22)	(23)	(24)	(25)	(26)
1	Serbajadi	---	---	38	---	---	18
2	Simpang Jernih	---	---	64	---	---	98
3	Peunaron	---	---	-	---	---	9
4	Birem Bayeun	---	---	40	---	---	12
5	Rantau Selamat	---	---	-	---	---	-
6	Sungai Raya	---	---	58	---	---	56
7	Peureulak	---	---	-	---	---	69
8	Peureulak Timur	---	---	-	---	---	2
9	Peureulak Barat	---	---	-	---	---	224
10	Ranto Peureulak	---	---	-	---	---	-
11	Idi Rayeuk	---	---	-	---	---	276
12	Peudawa	---	---	-	---	---	104
13	Banda Alam	---	---	-	---	---	10
14	Idi Tunong	---	---	-	---	---	126
15	Darul Ihsan	---	---	-	---	---	193
16	Idi Timur	---	---	-	---	---	-
17	Darul Aman	---	---	-	---	---	19
18	Nurussalam	---	---	-	---	---	108
19	Darul Falah	---	---	-	---	---	-
20	Julok	---	---	75	---	---	15
21	Indra Makmur	---	---	-	---	---	-
22	Pante Bidari	---	---	64	---	---	479
23	Simpang Ulim	---	---	-	---	---	200
24	Madat	---	---	-	---	---	321
<b>Aceh Timur</b>	---	---	<b>339</b>	---	---	---	<b>2 339</b>

--- : Tidak ada data/Data is not available

Sumber/Source: Dinas Sosial Kabupaten Aceh Timur/Social Department of Aceh Timur Regency

**Tabel**  
**Table** 4.6.5

**Direktori Panti Asuhan dan Jumlah Anak Asuh di  
Kabupaten Aceh Timur, 2021**  
*Directory of Orphanage and Number of Foster Children in  
Aceh Timur Regency, 2021*

	Nama Panti Asuhan/ Name of Orphanage	Alamat Panti Asuhan/ Address	Nama Pengelola/ Owner	Jumlah Anak Asuh		Jumlah/ Total
				L/M	P/F	
	(1)	(2)	(3)	(4)	(5)	(6)
1	Nurussa'dah	Paya Demam Sa, Pante Bidari	Tgk. M Dahlan Umar	39	15	54
2	Baitul Huda	Paya Naden, Madat	Tgk. Muhsin	29	31	60
3	Baya Nuddin	Matang Kumbang, Simpang Ulim	Tgk. H. Ilyas Yusuf	38	34	72
4	Annur Al-Aziziyah	Mns. Teungoh, Nurussalam	Tgk. Muhyiddin	34	37	71
5	Raudhatul Amal	Kampong Jalan, Idi Rayeuk	Tgk. Abdul Hakim, ZA	41	41	82
6	Miftahul Tarbiyatul Waliyyah	Snb. Teungoh, Peureulak Timur	Tgk. H. Zulkifli Razali	33	22	55
7	Al Ansar Malikussaleh	Buket Kulam, Darul Aman	Tgk. Burhanuddin HS	38	30	68
8	Darul Huda	Matang Geuto, Darul Aman	Tgk. H. Muhibuddin	25	0	25
9	Mahyal Ulum	Putoh Sa, Pante Bidari	Tgk. Muksal Mina	16	24	40
10	Ayeum Mata	Beusa Sebrang, Pereulak Barat	Tgk. H Armis Musa	41	37	78
11	Al madinatul Munawwarah Al-Waliyyah (Amal)	Paya Gajah, Pereulak Barat	Wadi Fatimah, SH	10	0	10
<b>Aceh Timur</b>				<b>354</b>	<b>271</b>	<b>625</b>

Sumber/Source: Dinas Sosial Kabupaten Aceh Timur/Social Department of Aceh Timur Regency

**Tabel**  
**Table 4.6.6****Data Pembangunan Rumah Layak Huni Menurut  
Kecamatan di Kabupaten Aceh Timur, 2021**  
*Data on the Construction of Livable Home by Subdistrict in  
Aceh Timur Regency, 2021*

	<b>Kecamatan Subdistrict</b>	<b>Jumlah Rumah Total (unit)</b>
	(1)	(2)
1	Serbajadi	-
2	Simpang Jernih	-
3	Peunaron	1
4	Birem Bayeun	4
5	Rantau Selamat	4
6	Sungai Raya	1
7	Peureulak	24
8	Peureulak Timur	1
9	Peureulak Barat	4
10	Ranto Peureulak	3
11	Idi Rayeuk	10
12	Peudawa	2
13	Banda Alam	2
14	Idi Tunong	5
15	Darul Ihsan	5
16	Idi Timur	1
17	Darul Aman	7
18	Nurussalam	-
19	Darul Falah	-
20	Julok	7
21	Indra Makmur	1
22	Pante Bidari	4
23	Simpang Ulim	13
24	Madat	8
	<b>Aceh Timur</b>	<b>107</b>

Sumber/Source: Dinas Pekerjaan Umum dan Perumahan Rakyat Kabupaten Aceh Timur/Department of Public Works and Housing of Aceh Timur Regency

**Tabel**  
**Table** 4.6.7

**Jumlah Organisasi Kemasyarakatan, Organisasi  
Kepemudaan dan Lembaga Swadaya Masyarakat Menurut  
Kecamatan di Kabupaten, 2021**  
*Number of Community Organizations, Youth Organizations  
and Non-Governmental Organizations by Subdistrict in  
Aceh Timur Regency, 2021*

	<b>Kecamatan Subdistrict</b>	<b>Organisasi Kemasyarakatan (Ormas)</b>	<b>Organisasi Kepemudaan (OKP)</b>	<b>Lembaga Swadaya Masyarakat (LSM)</b>
	(1)	(2)	(3)	(4)
1	Serbajadi	-	-	-
2	Simpang Jernih	-	-	-
3	Peunaron	-	-	-
4	Birem Bayeun	-	-	2
5	Rantau Selamat	-	-	4
6	Sungai Raya	-	-	1
7	Peureulak	-	-	7
8	Peureulak Timur	-	-	-
9	Peureulak Barat	-	-	1
10	Ranto Peureulak	-	-	-
11	Idi Rayeuk	1	5	10
12	Peudawa	-	-	1
13	Banda Alam	-	-	-
14	Idi Tunong	-	-	1
15	Darul Ihsan	-	-	1
16	Idi Timur	-	-	-
17	Darul Aman	-	-	1
18	Nurussalam	-	-	1
19	Darul Falah	-	-	2
20	Julok	-	-	4
21	Indra Makmur	-	-	-
22	Pante Bidari	-	-	1
23	Simpang Ulim	-	-	2
24	Madat	1	-	1
	<b>Aceh Timur</b>	<b>2</b>	<b>5</b>	<b>40</b>

**Tabel**  
**Table** 4.6.8

**Direktori Organisasi Kemasyarakatan, Organisasi  
Kepemudaan dan Lembaga Swadaya Masyarakat di  
Kabupaten Aceh Timur, 2021**  
*Directory of Community Organizations, Youth  
Organizations and Non-Governmental Organizations in  
Aceh Timur Regency, 2021*

Nama Ormas/ OKP/ LSM		Alamat Sekretariat
(1)		(2)
<b>Organisasi Kemasyarakatan (Ormas)</b>		
1	Ikatan Cendekiawan Muslim Indonesia (ICMI)	Jln. Sudirman No. 14 Kec. Idi Rayeuk Kab. Aceh Timur
<b>Organisasi Kepemudaan (OKP)</b>		
1	PC. Himpunan Mahasiswa Al-Washiliyah (PC.HIMMAH)	Jln. Pajak Ikan Lama Gp. Jawa Kec. Idi Rayeuk Kab. Aceh Timur
2	MPC. Pemuda Pancasila Kabupaten Aceh Timur	Jl. Medan-B.Aceh Gp. Seuneubok Rambong Kec. Idi Rayeuk Kab. Aceh Timur
3	PC. Satuan Siswa Pelajar dan Mahasiswa Pemuda Pancasila	Jl. Medan-B.Aceh Kec. Idi Rayeuk Kab. Aceh Timur
<b>Lembaga Swadaya Masyarakat (LSM)</b>		
1	DPD Forum Komunikasi Anak Bangsa (FORKAB)	Jln. Alue le Mira Ds. Ulee Ateung Kec. Julok Kab. Aceh Timur
2	LSM Jaringan Isu Pendidikan untuk Rakyat (LSM JIPUR)	Jln. Medan- B. Aceh Desa Peulalu Kec. Simpang Ulim Kab. Aceh Timur
3	LSM BIMA	Jln. Paya Tenggar Kp. Bandung Ds. Benteng Kec. Birem Bayeun Kab. Aceh Timur
4	Lembaga Pendidikan Mini Komputer (LPMK)	Jln. Medan- B. Aceh Km. 387 Blang Bitra Kec. Peureulak Kab. Aceh Timur
5	LSM Serikat Pekerja Putera Julok (SP2J)	Jln. Alue Mirah Km. 1 Kuta Binje Kec. Julok Kab. Aceh Timur
6	LSM Az-Zahra Institute	Ds. Peukan Idi Cut Kec. Darul Aman Kab. Aceh Timur
7	Ikatan Santri Aceh Timur (ISAT)	Jln.Medan-B.Aceh Gp.Jalan Kec.Idi Rayeuk Kab. Aceh Timur
8	Lembaga Pemuda Rakyat Aceh Republik Indonesia	Jln. Medan- B. Aceh Tanoh Anoe Kec. Idi Rayeuk Kab. Aceh Timur
9	Forum Bela Negara Republik Indonesia (FBN-RI)	Jln. Medan- B. Aceh Tanoh Anoe Kec. Idi Rayeuk Kab. Aceh Timur
10	Serikat Pekerja Nurussalam dan Darul Falah	Jln. Medan- B. Aceh Gp. Meunasah Teungoh Kab. Aceh Timur
11	Lembaga Pengawasan dan Advokasi Publik Republik Indonesia (LPAPRI)	Jln. Medan- B. Aceh No. 8 Dsn. Pertanian Gp. Keude Birem Kec. Birem Bayeun
12	Lembaga Informasi Pelayanan Rumah Singgah Anti Narkotika (LIPRAN)	Gp. Rantau Panjang Kec. Rantau Selamat Kab. Aceh Timur



Lanjutan Tabel/*Continued Table* 4.6.8

Nama Ormas/ OKP/ LSM		Alamat Sekretariat
(1)	(2)	(3)
13	Sanggar Seni Cermen Jameun (SSCJ)	Jln. Pegadaian Dsn. Pande Ds. Leuge Kec. Peureulak Kab. Aceh Timur
14	Yayasan Pendidikan Mitra Mandiri Aceh (YPMMA) Kabupaten Aceh Timur	Jln. Medan-B. Aceh Gp. Pasir Putih Kec. Peureulak Kab. Aceh Timur
15	Federasi Serikat Pekerja Transport Indonesia Serikat Pekerja Seluruh Indonesia (F.SPTI-SPSI) Kabupaten Aceh Timur	Jln. Medan-B. Aceh Gp. Tanoh Anoe Kec. Idi Rayeuk Kab. Aceh Timur
16	Yayasan Pendidikan Islam Sirajul Huda Kabupaten Aceh Timur	Dsn. Putroe Ijo Ds. Alue Mirah Kec. Pante Bidari Kab. Aceh Timur
17	Dayah "BAITUNNUR"	Jln. Keude Dua Dsn. Bukeet Batee Gp.Pulo Blang Kec. Darul Ihsan Kab. Aceh Timur
18	Gerakan Aneuk Muda Sosial (GAMS)	Jln. Medan-B.Aceh Ds. Pasir Putih Kec. Peureulak Kab. Aceh Timur
19	Lembaga P2MP Perduli Pemberdayaan Masyarakat dan Pembangunan (LSM)	Jln. Mansur Desa Gp. Jawa Dsn. Kuta Baro Kec. Idi Rayeuk Kab. Aceh Timur
20	Samudra Aceh Timur (SATU)	Jln. Medan-B. Aceh Gp. Aceh Kec. Idi Rayeuk Kab. Aceh Timur
21	Ikatan Pemuda Nurussalam	Jl. Banda Aceh - Medan Keude Bagok Kec.Nurussalam Kab.Aceh Timur
22	Jaringan Komunitas Wanita Milenial Aceh Timur (JKW-MA)	Dsn.Kutame No.2 Desa Lhok Dalam Kecamatan Peureulak Kab.Aceh Timur
23	Lembaga Anti Narkoba (DPC-LAN)	Jl.Medan-B.Aceh Gp.Blang Kec.Idi Rayeuk Kab.Aceh Timur
24	Radio Antar Penduduk Indonesia (RAPI)	Jl.Medan-B.aceh No.10 Rantau Panjang Kec.Rantau Selamat Kab.Aceh Timur
25	Lembaga Kesejahteraan Sosial Anak Yayasan Dayah Al-Madinatul Munawarah Al-Waaliyyah (LKSA YAD AMAL)	Jl.Medan-B.aceh Km.374 Ds.Beusa Seberang Kec.Peureulak Barat Kab.Aceh Timur
26	Asosiasi Petani Kelapa Sawit Indonesia (APKASINDO)	Jl.Medan-B.Aceh Km.401 Ds.Rt.Panjang Kec.Rantau Selamat Kab.Aceh Timur
27	Perkumpulan Masyarakat Aceh Damai Berzikir (PM-ADAB)	Jl.Medan-B.Aceh Dsn.Peutua Abbas Gp.Ulee Tanoh Kec.Julok Kab.Aceh Timur
28	LSM Gerakan Masyarakat Bawah Indonesia (LSM GMBI)	Jl.Iskandar Muda Gp.Jawa Kec Idi Rayeuk Kab. Aceh Timur

Lanjutan Tabel/*Continued Table* 4.6.8

	<b>Nama Ormas/ OKP/ LSM</b>	<b>Alamat Sekretariat</b>
	<b>(1)</b>	<b>(2)</b>
29	Yayasan Cendekia Insan Unggul	Dusun.Beurandeh,Seuneubok Tengoh PP Kec.Idi Rayeuk Kab.Aceh Timur

Sumber/*Source*: Badan Kesatuan Bangsa dan Politik Kabupaten Aceh Timur /*National and Political Unity Office of Aceh Timur Regency*

<https://acehtimurkab.bps.go.id>

**Tabel**  
**Table** 4.6.9

**Jumlah Kejadian Bencana Banjir di Kabupaten Aceh Timur, 2021**  
**Number of Flood by types in Aceh Timur Regency, 2021**

Kecamatan Subdistrict	Jumlah Desa Bencana Number of Village	Ketinggi an Air Water Level	Jumlah Korban KK/ Household	Jumlah Pengungsi			Kerusakan Damage
				Jiwa/ Person	KK/ Household	Jiwa/ Person	
(1)	(2)	(3)	(4)	(5)	(6)	(7)	(8)
1 Serbajadi	2	-	78	312	-	-	-
2 Simpang Jernih	1	-	21	84	-	-	-
3 Peunaron	2	-	22	54	5	18	-
4 Birem Bayeun	1	40 cm	80	323	-	-	-
5 Rantau Selamat	-	-	-	-	-	-	-
6 Sungai Raya	13	100 cm	1 136	4 454	75	300	8 Rumah
7 Peureulak	24	100 cm	1 200	3 224	1 707	4 426	3 Jembatan
8 Peureulak Timur	20	50 cm	771	3 084	19	76	3 Rumah
9 Peureulak Barat	14	90 cm	1 684	5 435	543	2 153	1 Jembatan 1 Rumah
10 Ranto Peureulak	22	100 cm	2 841	11 364	55	220	12 Rumah
11 Idi Rayeuk	13	100 cm	1 243	3 559	1 077	2 889	3 Rumah
12 Peudawa	11	80 cm	419	1 669	20	80	4 Jembatan 2 Rumah
13 Banda Alam	12	-	705	280	705	280	3 Jembatan 25 Rumah
14 Idi Tunong	22	100 cm	1 475	4 161	612	2 096	3 Jembatan 14 Rumah
15 Darul Ihsan	16	50 cm	486	1 994	-	-	1 Rumah
16 Idi Timur	-	-	-	-	-	-	-
17 Darul Aman	27	-	1 467	5 868	20	83	-
18 Nurussalam	22	-	1 553	5 388	82	328	2 Rumah
19 Darul Falah	11	-	640	2 450	-	-	2 Jembatan 1 Talut
20 Julok	25	80 cm	2 393	9 307	-	-	1 Jembatan 2 Rumah
21 Indra Makmur	11	100 cm	950	3 270	974	3 366	1 Jembatan
22 Pante Bidari	9	-	1 365	5 460	494	1 976	-
23 Simpang Ulim	7	-	320	1 280	17	40	-
24 Madat	13	-	380	1 520	-	-	-
<b>Aceh Timur</b>	<b>298</b>	<b>-</b>	<b>21 229</b>	<b>74 540</b>	<b>6 405</b>	<b>18 331</b>	<b>-</b>

Sumber/Source: Badan Penanggulangan Bencana Daerah Kabupaten Aceh Timur/District Disaster Management of Aceh Timur Regency

**Tabel**  
**Table** 4.6.10**Direktori Wilayah Potensi Bencana Alam di Kabupaten Aceh Timur, 2021**  
**Directory of Area with Natural Disaster Potention in Aceh Timur Regency, 2021**

Kecamatan Subdistrict	Jumlah Desa	Jenis Potensi Bencana	Banyaknya Kejadian			
			Banjir	Puting Beliung	Tanah Longsor	Kebaka ran
(1)	(2)	(3)	(4)			(5)
1 Serbajadi	7	Banjir, Tanah Longsor, dan Kebakaran	1	-	1	2
2 Simpang Jernih	7	Banjir, Tanah Longsor, dan Kebakaran	2	-	1	2
3 Peunaron	2	Banjir, Tanah Longsor, dan Kebakaran	2	-	1	2
4 Birem Bayeun	17	Banjir, Tanah Longsor, Puting Beliung dan Kebakaran	2	1	1	15
5 Rantau Selamat	8	Banjir, Tanah Longsor, Puting Beliung dan Kebakaran	2	1	1	6
6 Sungai Raya	13	Banjir, Tanah Longsor, Puting Beliung dan Kebakaran	2	1	1	2
7 Peureulak	24	Banjir, Tanah Longsor, Puting Beliung dan Kebakaran	1	1	-	19
8 Peureulak Timur	20	Banjir, Tanah Longsor, Puting Beliung dan Kebakaran	1	1	-	1
9 Peureulak Barat	14	Banjir, Tanah Longsor, Puting Beliung dan Kebakaran	1	1	-	4
10 Ranto Peureulak	22	Banjir, Tanah Longsor, Puting Beliung dan Kebakaran	2	1	1	12
11 Idi Rayeuk	13	Banjir, Tanah Longsor, Puting Beliung dan Kebakaran	1	2	1	14
12 Peudawa	11	Banjir, Tanah Longsor, Puting Beliung dan Kebakaran	1	2	-	1
13 Banda Alam	12	Banjir, Tanah Longsor, Puting Beliung dan Kebakaran	2	1	1	2
14 Idi Tunong	22	Banjir, Tanah Longsor, Puting Beliung dan Kebakaran	1	1	1	2
15 Darul Ihsan	16	Banjir, Tanah Longsor, Puting Beliung dan Kebakaran	1	1	-	2
16 Idi Timur	12	Banjir, Tanah Longsor, Puting Beliung dan Kebakaran	1	1	-	2

Lanjutan Tabel/*Continued Table* 4.6.10

Kecamatan <i>Subdistrict</i>	Jumlah Desa	Jenis Potensi Bencana	Banyaknya Kejadian			
			Banjir	Puting Beliung	Tanah Longsor	Kebaka ran
(1)	(2)	(3)	(4)	(5)	(6)	(7)
17 Darul Aman	27	Banjir, Tanah Longsor, Puting Beliung dan Kebakaran	1	2	-	2
18 Nurussalam	22	Banjir, Tanah Longsor, Puting Beliung dan Kebakaran	1	1	-	3
19 Darul Falah	11	Banjir, Tanah Longsor, Puting Beliung dan Kebakaran	1	1	-	2
20 Julok	28	Banjir, Tanah Longsor, Puting Beliung dan Kebakaran	2	2	-	4
21 Indra Makmur	11	Banjir, Tanah Longsor, Puting Beliung dan Kebakaran	1	1	-	2
22 Pante Bidari	9	Banjir, Tanah Longsor, Puting Beliung dan Kebakaran	3	1	-	3
23 Simpang Ulim	7	Banjir, Tanah Longsor, Puting Beliung dan Kebakaran	2	2	-	4
24 Madat	13	Banjir, Tanah Longsor, Puting Beliung dan Kebakaran	1	1	-	5
<b>Aceh Timur</b>	<b>348</b>		<b>35</b>	<b>26</b>	<b>10</b>	<b>113</b>

Sumber/*Source*: Badan Penanggulangan Bencana Daerah Kabupaten Aceh Timur/*District Disaster Management of Aceh Timur Regency*

**Tabel**  
**Table** 4.6.11**Jumlah Kebakaran yang Dilaporkan dan Mendapat Bantuan PMK Menurut Objek di Kabupaten Aceh Timur, 2021**  
**Number of Fires Reported and Received PMK Assistance by Object in Aceh Timur Regency, 2021**

	<b>Kecamatan Subdistrict</b>	<b>Rumah Tinggal</b>	<b>Pemerintahan/ Gedung</b>	<b>Tempat Ibadah</b>	<b>Lainnya</b>
	(1)	(2)	(3)	(4)	(5)
1	Serbajadi	-	-	-	-
2	Simpang Jernih	-	-	-	-
3	Peunaron	-	-	-	-
4	Birem Bayeun	3	1 (Ruang sekolah)	-	13 lahan sawit dan dapur arang
5	Rantau Selamat	-	-	-	6 lahan dan dapur bata
6	Sungai Raya	2	-	-	18 ruko
7	Peureulak	4	-	-	15 lahan dan ruko
8	Peureulak Timur	-	-	-	1 kios
9	Peureulak Barat	1	-	-	3 lahan
10	Ranto Peureulak	-	-	-	13 penyulingan minyak
11	Idi Rayeuk	3	-	-	14 ruko dan lain-lain
12	Peudawa	1	-	-	-
13	Banda Alam	-	-	-	-
14	Idi Tunong	2	-	-	-
15	Darul Ihsan	-	-	-	-
16	Idi Timur	-	-	-	-
17	Darul Aman	-	-	-	-
18	Nurussalam	2	-	1 (2 bilik)	-
19	Darul Falah	-	-	-	-
20	Julok	2	-	-	2 lahan dan kandang sapi
21	Indra Makmur	-	-	-	-
22	Pante Bidari	-	-	-	-
23	Simpang Ulim	-	-	-	-
24	Madat	1	-	-	1 lahan
	<b>Aceh Timur</b>	<b>21</b>	<b>1 (ruang sekolah)</b>	<b>1 (2 bilik)</b>	

Sumber/Source: Badan Penanggulangan Bencana Daerah Kabupaten Aceh Timur/District Disaster Management of Aceh Timur Regency

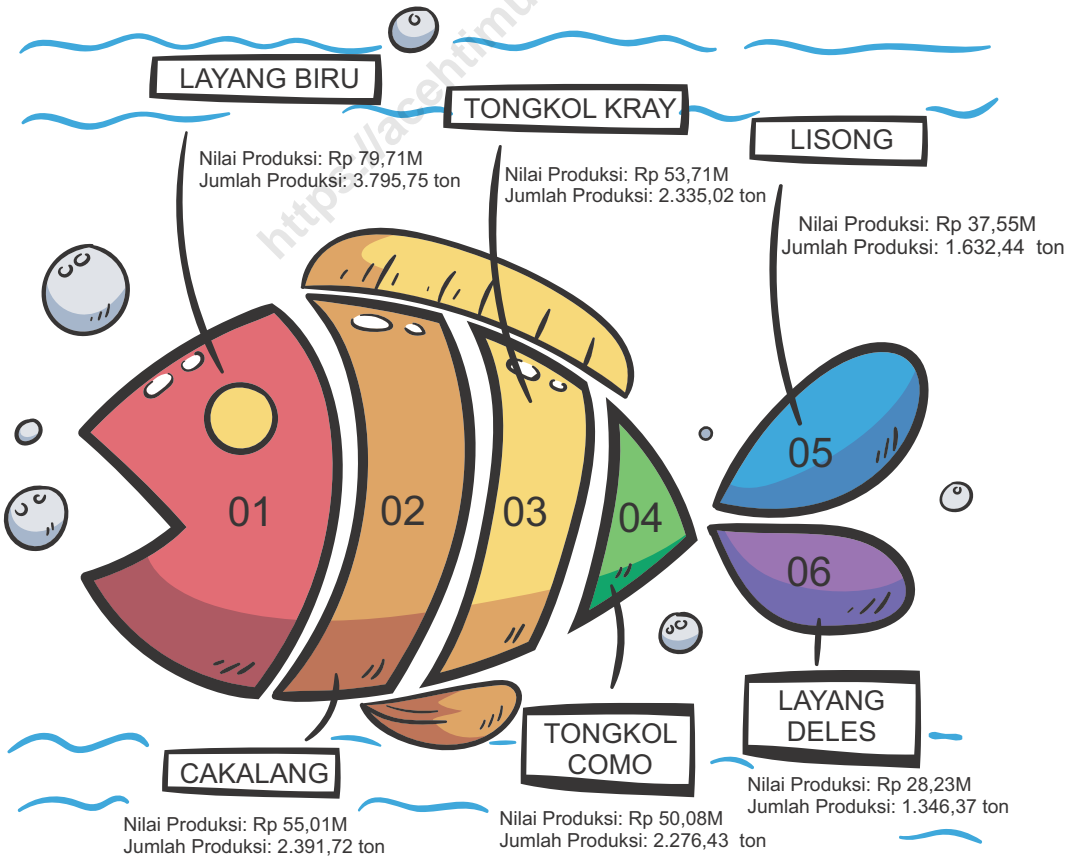






**PERTANIAN, KEHUTANAN, PETERNAKAN,  
DAN PERIKANAN**  
**AGRICULTURE, FORESTRY, LIVESTOCK,  
AND FISHERY**

Ikan Laut dengan Produksi dan  
Nilai Produksi Terbesar, 2021





**PENJELASAN TEKNIS**

1. **Tanaman sayuran semusim** adalah tanaman sumber vitamin, garam mineral dan lain-lain yang dikonsumsi dari bagian tanaman yang berupa daun, bunga, buah, dan umbinya, yang berumur kurang dari satu tahun.
2. **Tanaman buah-buahan semusim** adalah tanaman sumber vitamin, garam mineral, dan lain-lain yang dikonsumsi dari bagian tanaman yang berupa buah, berumur kurang dari satu tahun, tidak berbentuk pohon/rumpun tetapi menjalar dan berbatang lunak.
3. Tanaman obat atau dikenal dengan nama **biofarmaka** adalah jenis-jenis tanaman yang memiliki fungsi dan berkhasiat sebagai obat dan dipergunakan untuk penyembuhan atau pun mencegah berbagai penyakit.
4. Penyuluh pertanian adalah orang yang bertugas dalam memberikan dorongan kepada petani agar mampu mengubah cara berpikir, cara kerja, dan cara hidup yang lebih sesuai dengan perkembangan, baik pengetahuan budidaya maupun teknologi.

**TECHNICAL NOTES**

1. **Seasonal vegetable plants** are plants which are the sources of vitamin, mineral salt, etc, consumed from the part of the plant in the form of leaf, flower, fruit, and root with the age of less than one year.
2. **Seasonal fruit plants** are plants which are the sources of vitamin, mineral salt, etc, consumed from the part of the plant in the form of fruits. These plants are creeps with the age of less than one year.
3. **Medicinal plants** or known as **biopharmaceuticals** are the types of plants that have medicinal properties and are used for healing or preventing various diseases.
4. **Agricultural extension agents** are people who are tasked with encouraging farmers to be able to change their way of thinking, how to work and how to live more in line with developments, both in cultivation knowledge and technology.

**ULASAN**

**DESCRIPTION**

Sektor pertanian masih menjadi sektor yang memiliki peran utama dalam perekonomian Kabupaten Aceh Timur. Sektor ini terdiri dari 6 sub sektor, yakni tanaman pangan, hortikultura, perkebunan, peternakan, kehutanan, dan perikanan. Secara umum, gambaran perekonomian yang disajikan adalah yang diusahakan oleh rumah tangga yang biasanya skalanya relatif lebih kecil, serta berdasarkan pencatatan dari instansi terkait.

*The agricultural sector is still a sector that has a major role in the economy of Aceh Timur Regency. This sector consists of 6 sub- sectors, namely agriculture, horticulture, estates, animal husbandry, forestry, and fisheries. In general, the economic overview presented in here is that managed by households which usually relatively small scale, and based on records from the relevant authorities .*

**Tanaman Pangan dan Hortikultura**

Kabupaten Aceh Timur merupakan salah satu wilayah yang memiliki luas lahan sawah tertinggi di Provinsi Aceh. Mayoritas lahan di Kabupaten Aceh Timur merupakan lahan sawah, yakni mencapai 19.453 hektar. Untuk lahan sawah yang telah dilalui lahan irigasi sebesar 57,51 persennya, atau sebesar 8.266 hektar, sedangkan selebihnya merupakan sawah tadah hujan.

**Agriculture and Horticulture**

*Aceh Timur Regency is one of the areas that have the largest wetland area in the province of Aceh. The majority of land in Aceh Timur Regency is a rice field , which reaches approximately 33.073 hectares. There were 51,69 percent of wetland that has been passed by irrigation system, or amounted to 17.094 hectares, while the rest is rainfed.*

**Perkebunan**

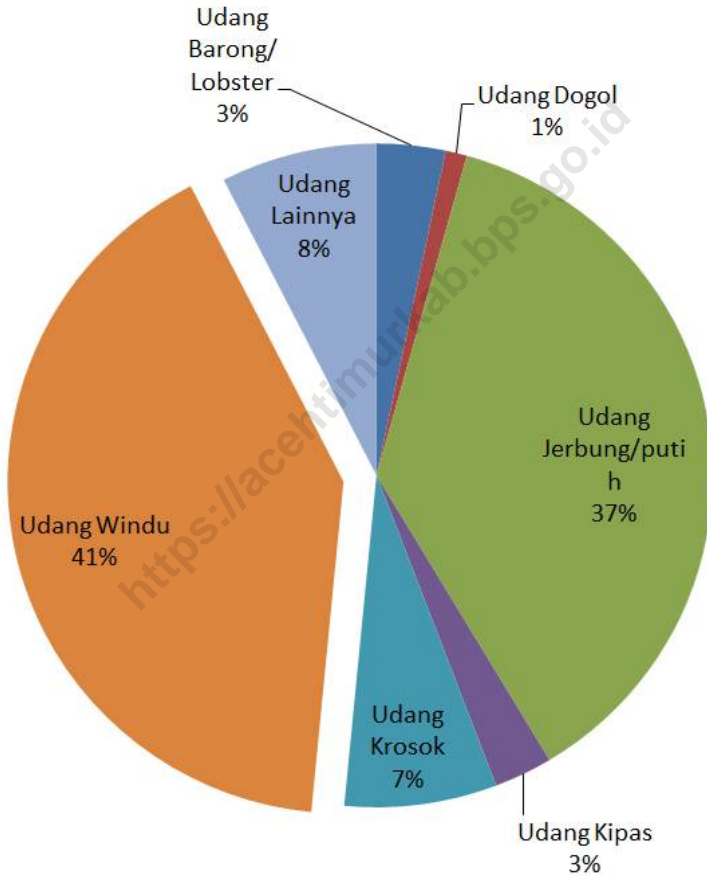
Beberapa komoditas perkebunan yang ada di seluruh kecamatan Kabupaten Aceh Timur diantaranya, kelapa dalam, kelapa sawit, pinang, kakao, dan karet.

**Plantation**

*Some commodities that exist in the entire district in Aceh Timur Regency are, coconut, palm oil, areca, cocoa, and rubber.*

**Gambar** 5.1  
**Figures**

**Persentase Nilai Produksi Udang Hasil Perikanan Laut di Kabupaten Aceh Timur, 2020\***  
**Percentage of Production Value of Shrimp from Marine Fisheries in East Aceh District, 2020\***



Sumber/Source: Dinas Perikanan Kabupaten Aceh Timur / Department of Fisheries of Aceh Timur Regency

**5.1 HORTIKULTURA  
HORTICULTURE**

**Tabel 5.1.1 Luas Panen Tanaman Sayuran Menurut Kecamatan dan Jenis Tanaman di Kabupaten Aceh Timur (ha), 2020 dan 2021**  
*Harvested Area of Vegetables by Subdistrict and Kind of Plant in Aceh Timur Regency (ha), 2020 dan 2021*

	Kecamatan Subdistrict	Bawang Merah/Shallot		Bayam/Spinach	
		2020	2021	2020	2021
	(1)	(2)	(3)	(4)	(5)
1	Serbajadi	-	-	-	-
2	Simpang Jernih	-	-	-	-
3	Peunaron	-	-	-	-
4	Birem Bayeun	-	-	5	-
5	Rantau Selamat	-	-	3	5
6	Sungai Raya	-	-	3	-
7	Peureulak	-	-	2	1
8	Peureulak Timur	-	-	-	-
9	Peureulak Barat	-	-	-	1
10	Ranto Peureulak	-	-	-	-
11	Idi Rayeuk	-	-	-	-
12	Peudawa	-	-	10	-
13	Banda Alam	-	-	-	-
14	Idi Tunong	-	-	-	-
15	Darul Ihsan	-	-	-	-
16	Idi Timur	-	-	-	-
17	Darul Aman	-	-	-	-
18	Nurussalam	-	-	-	-
19	Darul Falah	-	-	-	-
20	Julok	-	-	1	-
21	Indra Makmur	-	-	-	-
22	Pante Bidari	-	-	-	-
23	Simpang Ulim	-	-	-	-
24	Madat	-	-	-	-
	<b>Aceh Timur</b>	-	-	<b>24</b>	<b>7</b>

Lanjutan Tabel/*Continued Table 5.1.1*

	Kecamatan Subdistrict	Cabai Besar/ <i>Chili/Big chili</i>		Cabai Rawit/ <i>Chili/Cayenne Pepper</i>	
		2020	2021	2020	2021
	(1)	(6)	(7)	(8)	(9)
1	Serbajadi	8	3	6	4
2	Simpang Jernih	2	2	5	2
3	Peunaron	4	1	2	2
4	Birem Bayeun	-	2	-	1
5	Rantau Selamat	7	7	3	1
6	Sungai Raya	16	1	-	-
7	Peureulak	2	-	-	-
8	Peureulak Timur	5	3	9	2
9	Peureulak Barat	3	4	1	1
10	Ranto Peureulak	3	2	3	1
11	Idi Rayeuk	-	-	-	-
12	Peudawa	17	4	22	8
13	Banda Alam	1	1	-	-
14	Idi Tunong	1	-	-	-
15	Darul Ihsan	-	-	1	-
16	Idi Timur	3	-	-	2
17	Darul Aman	3	5	1	1
18	Nurussalam	2	-	-	-
19	Darul Falah	2	-	2	-
20	Julok	3	1	1	-
21	Indra Makmur	2	2	1	-
22	Pante Bidari	-	1	-	-
23	Simpang Ulim	2	-	-	-
24	Madat	1	-	-	-
	<b>Aceh Timur</b>	<b>87</b>	<b>39</b>	<b>57</b>	<b>25</b>

Lanjutan Tabel/*Continued Table 5.1.1*

	Kecamatan Subdistrict	Kacang Panjang/ Long Beans		Kangkung/ Water Spinach		Ketimun/ Cucumber	
		2020	2021	2020	2021	2019	2020
	(1)	(10)	(11)	(12)	(13)	(14)	(15)
1	Serbajadi	-	1	-	-	-	-
2	Simpang Jernih	-	-	-	-	-	-
3	Peunaron	-	2	-	-	-	-
4	Birem Bayeun	5	2	1	1	4	2
5	Rantau Selamat	3	2	4	4	2	4
6	Sungai Raya	6	2	2	1	-	-
7	Peureulak	3	3	1	-	1	1
8	Peureulak Timur	-	1	-	-	-	1
9	Peureulak Barat	2	1	-	-	-	-
10	Ranto Peureulak	2	2	1	-	-	-
11	Idi Rayeuk	1	2	-	1	-	1
12	Peudawa	4	2	8	2	8	2
13	Banda Alam	2	4	-	-	1	2
14	Idi Tunong	2	4	-	-	1	1
15	Darul Ihsan	1	2	-	-	1	-
16	Idi Timur	5	2	-	-	1	-
17	Darul Aman	1	1	-	-	-	1
18	Nurussalam	3	3	-	1	2	-
19	Darul Falah	2	1	-	-	-	1
20	Julok	2	2	1	1	-	1
21	Indra Makmur	2	2	-	1	2	1
22	Pante Bidari	2	3	-	2	-	1
23	Simpang Ulim	3	3	-	-	-	1
24	Madat	2	3	-	-	2	-
	<b>Aceh Timur</b>	<b>53</b>	<b>50</b>	<b>18</b>	<b>14</b>	<b>25</b>	<b>20</b>



Lanjutan Tabel/*Continued Table 5.1.1*

	Kecamatan Subdistrict	Petai/Sawi/ Chinese Cabbage/mustard green		Semangka/ Water Melon		Terung/ Eggplant	
		2020	2021	2020	2021	2019	2020
	(1)	(10)	(11)	(12)	(13)	(14)	(15)
1	Serbajadi	-	-	-	-	-	-
2	Simpang Jernih	-	-	1	-	-	-
3	Peunaron	-	-	-	-	-	-
4	Birem Bayeun	-	-	-	-	1	2
5	Rantau Selamat	2	-	1	1	5	5
6	Sungai Raya	5	-	-	-	-	1
7	Peureulak	-	-	-	-	-	2
8	Peureulak Timur	-	-	20	1	-	1
9	Peureulak Barat	-	-	27	-	-	1
10	Ranto Peureulak	-	-	-	-	-	2
11	Idi Rayeuk	-	-	1	1	1	-
12	Peudawa	-	-	7	3	5	2
13	Banda Alam	-	-	-	-	-	2
14	Idi Tunong	-	-	1	1	-	1
15	Darul Ihsan	-	-	-	-	-	1
16	Idi Timur	-	-	4	-	-	-
17	Darul Aman	-	-	1	6	-	-
18	Nurussalam	-	-	-	2	-	1
19	Darul Falah	-	-	1	-	-	-
20	Julok	-	-	-	-	1	2
21	Indra Makmur	-	-	-	-	-	1
22	Pante Bidari	-	-	-	-	2	-
23	Simpang Ulim	-	-	-	-	-	-
24	Madat	-	-	5	3	-	-
	<b>Aceh Timur</b>	<b>7</b>	<b>-</b>	<b>69</b>	<b>18</b>	<b>15</b>	<b>24</b>

Sumber/*Source*: BPS, Statistik Pertanian Hortikultura SPH-SBS/BPS-Statistics Indonesia, Agricultural Statistic for Horticulture SPH-SBS

**Tabel**  
**Table** 5.1.2

**Produksi Tanaman Sayuran Menurut Kecamatan dan Jenis Tanaman di Kabupaten Aceh Timur (ton), 2020 dan 2021**  
**Production of Vegetables by Subdistrict and Kind of Plant in Aceh Timur Regency (ton), 2020 and 2021**

	Kecamatan Subdistrict	Bawang Merah/Shallot		Bayam/ Spinach	
		2020	2021	2020	2021
	(1)	(2)	(3)	(4)	(5)
1	Serbajadi	-	-	-	-
2	Simpang Jernih	-	-	-	-
3	Peunaron	-	-	-	-
4	Birem Bayeun	-	-	122	-
5	Rantau Selamat	-	-	59	118
6	Sungai Raya	-	-	67	-
7	Peureulak	-	-	39	21
8	Peureulak Timur	-	-	-	-
9	Peureulak Barat	-	-	-	24
10	Ranto Peureulak	-	-	-	-
11	Idi Rayeuk	-	-	-	-
12	Peudawa	-	-	226	-
13	Banda Alam	-	-	-	-
14	Idi Tunong	-	-	-	-
15	Darul Ihsan	-	-	-	-
16	Idi Timur	-	-	-	-
17	Darul Aman	-	-	-	-
18	Nurussalam	-	-	-	-
19	Darul Falah	-	-	-	-
20	Julok	-	-	15	-
21	Indra Makmur	-	-	-	-
22	Pante Bidari	-	-	-	-
23	Simpang Ulim	-	-	-	-
24	Madat	-	-	-	-
	<b>Aceh Timur</b>	-	-	<b>528</b>	<b>163</b>

Lanjutan Tabel/*Continued Table* 5.1.2

Kecamatan <i>Subdistrict</i>	Cabai Besar/ <i>Chili/Big chili</i>		Cabai Rawit/ <i>Chili/Cayenne Pepper</i>	
	2020	2021	2020	2021
(1)	(6)	(7)	(8)	(9)
1 Serbajadi	450	156	323	104
2 Simpang Jernih	110	104	39	94
3 Peunaron	240	50	32	70
4 Birem Bayeun	-	105	-	49
5 Rantau Selamat	167	258	81	10
6 Sungai Raya	655	50	-	-
7 Peureulak	100	-	-	-
8 Peureulak Timur	250	160	331	15
9 Peureulak Barat	80	200	9	56
10 Ranto Peureulak	120	100	79	7
11 Idi Rayeuk	-	-	-	-
12 Peudawa	1 087	155	432	79
13 Banda Alam	50	40	-	-
14 Idi Tunong	50	-	-	-
15 Darul Ihsan	-	-	41	-
16 Idi Timur	99	-	-	77
17 Darul Aman	300	250	52	17
18 Nurussalam	60	-	-	-
19 Darul Falah	115	-	48	-
20 Julok	127	58	30	-
21 Indra Makmur	100	107	27	-
22 Pante Bidari	-	50	-	-
23 Simpang Ulim	109	-	-	-
24 Madat	50	-	-	-
<b>Aceh Timur</b>	<b>4 319</b>	<b>1 843</b>	<b>1 524</b>	<b>578</b>

Lanjutan Tabel/Continued Table 5.1.2

Kecamatan Subdistrict	Kacang Panjang/ Long Beans		Kangkung/ Water Spinach		Ketimun/ Cucumber	
	2020	2021	2020	2021	2020	2021
(1)	(10)	(11)	(12)	(13)	(14)	(15)
1 Serbajadi	-	27	-	-	-	-
2 Simpang Jernih	-	-	-	-	-	-
3 Peunaron	-	56	-	-	-	-
4 Birem Bayeun	189	55	29	50	178	78
5 Rantau Selamat	102	48	113	120	60	190
6 Sungai Raya	174	51	128	30	-	-
7 Peureulak	94	81	50	-	29	21
8 Peureulak Timur	-	23	-	-	-	23
9 Peureulak Barat	94	27	-	-	-	-
10 Ranto Peureulak	69	52	5	-	-	-
11 Idi Rayeuk	27	58	-	26	-	30
12 Peudawa	217	55	298	50	419	56
13 Banda Alam	58	81	-	-	32	50
14 Idi Tunong	59	115	-	-	29	30
15 Darul Ihsan	24	54	-	-	40	-
16 Idi Timur	82	60	-	-	43	-
17 Darul Aman	15	25	-	-	-	30
18 Nurussalam	71	87	-	45	58	-
19 Darul Falah	80	29	-	-	-	27
20 Julok	49	56	40	30	-	52
21 Indra Makmur	124	59	-	29	70	30
22 Pante Bidari	61	97	-	77	-	40
23 Simpang Ulim	301	85	-	-	-	30
24 Madat	53	81	-	-	75	-
<b>Aceh Timur</b>	<b>1 943</b>	<b>1 362</b>	<b>663</b>	<b>457</b>	<b>1 033</b>	<b>687</b>

Lanjutan Tabel/*Continued Table 5.1.2*

	Kecamatan Subdistrict	Petai/Sawi/ Chinese Cabbage/mustard green		Semangka/ Water Melon		Terung/ Eggplant	
		2020	2021	2020	2021	2020	2021
	(1)	(10)	(11)	(12)	(13)	(14)	(15)
1	Serbajadi	-	-	-	-	-	-
2	Simpang Jernih	-	-	30	-	-	-
3	Peunaron	-	-	-	-	-	-
4	Birem Bayeun	-	-	-	-	30	83
5	Rantau Selamat	40	-	60	160	352	234
6	Sungai Raya	100	-	-	-	-	50
7	Peureulak	-	-	-	-	-	80
8	Peureulak Timur	-	-	1 000	160	-	29
9	Peureulak Barat	-	-	8 390	-	-	29
10	Ranto Peureulak	-	-	-	-	-	49
11	Idi Rayeuk	-	-	50	65	30	-
12	Peudawa	-	-	1 110	210	189	48
13	Banda Alam	-	-	-	-	-	56
14	Idi Tunong	-	-	190	170	-	36
15	Darul Ihsan	-	-	-	-	-	25
16	Idi Timur	-	-	130	-	-	-
17	Darul Aman	-	-	60	455	-	-
18	Nurussalam	-	-	-	230	-	27
19	Darul Falah	-	-	60	-	-	-
20	Julok	-	-	-	-	28	79
21	Indra Makmur	-	-	-	-	-	26
22	Pante Bidari	-	-	-	-	124	-
23	Simpang Ulim	-	-	-	-	-	-
24	Madat	-	-	510	290	-	-
	<b>Aceh Timur</b>	<b>140</b>	<b>-</b>	<b>11 590</b>	<b>1 740</b>	<b>753</b>	<b>851</b>

Sumber/*Source*: BPS, Statistik Pertanian Hortikultura SPH-SBS/BPS-Statistics Indonesia, Agricultural Statistic for Horticulture SPH-SBS

**Tabel**  
**Table** 5.1.3

**Luas Panen Tanaman Sayuran dan Buah-buahan Semusim Menurut Jenis Tanaman di Kabupaten Aceh Timur (ha), 2020–2021**  
**Harvested Area of Seasonal Vegetables and Fruits by Kind of Plant in Aceh Timur Regency (ha), 2020-2021**

Jenis Tanaman <i>Kind of Plants</i>	Satuan <i>Unit</i>	2020	2021
(1)	(2)	(4)	(5)
Bawang Daun/ Scallion	ha/ ha	-	-
Bawang Merah/ Shallots	ha/ ha	-	-
Bawang Putih/ Garlic	ha/ ha	-	-
Bayam/ Spinach	ha/ ha	24	7
Blewah/ Blewah	ha/ ha	-	-
Buncis/ string bean	ha/ ha	-	1
Cabai Besar/ Chili/Big chili	ha/ ha	87	39
Cabai Rawit/ Chili/Cayenne Pepper	ha/ ha	57	25
Jamur/ Mushrooms	m2	-	40
Kacang Merah/ Red Beans	ha/ ha	-	-
Kacang Panjang/ Long Beans	ha/ ha	53	50
Kangkung/ Water Spinach	ha/ ha	18	14
Kembang Kol/ Cauliflower	ha/ ha	-	-
Kentang/ Potato	ha/ ha	-	-
Ketimun/ Cucumber	ha/ ha	25	20
Kubis/ Cabbage	ha/ ha	-	-
Labu Siam/ Chayote	ha/ ha	-	3
Lobak/ Radish	ha/ ha	-	-
Melon/ Melon	ha/ ha	-	-
Paprika/ Bell Pepper	ha/ ha	-	-
Petsai/Sawi/ Chinese Cabbage/mustard green	ha/ ha	7	-
Semangka/ Water Melon	ha/ ha	69	18
Stroberi/ Strawberry	ha/ ha	-	-
Terung/ Eggplant	ha/ ha	15	24
Tomat/ Tomato	ha/ ha	-	-
Wortel/ Carrot	ha/ ha	-	-

Sumber/Source: BPS, Statistik Pertanian Hortikultura SPH-SBS/BPS-Statistics Indonesia, Agricultural Statistic for Horticulture SPH-SBS

**Tabel**  
**Table** 5.1.4**Produksi Tanaman Sayuran dan Buah-buahan Semusim  
Menurut Jenis Tanaman di Kabupaten Aceh Timur (kw),  
2020–2021*****Production of Seasonal Vegetables and Fruits by Kind of  
Plant in Aceh Timur Regency (qui), 2020–2021***

<b>Jenis Tanaman</b> <b>Kind of Plants</b>	<b>Satuan</b>	<b>2020</b>	<b>2021</b>
(1)	(2)	(4)	(5)
Bawang Daun/ Scallion	kw/ qui	-	-
Bawang Merah/ Shallots	kw/ qui	-	-
Bawang Putih/ Garlic	kw/ qui	-	-
Bayam/ Spinach	kw/ qui	528	528
Blewah/ Blewah	kw/ qui	-	-
Buncis/ string bean	kw/ qui	-	-
Cabai Besar/ Chili/Big chili	kw/ qui	4 319	4 319
Cabai Rawit/ Chili/Cayenne Pepper	kw/ qui	1 524	1 524
Jamur/ Mushrooms	kg/ kg	-	-
Kacang Merah/ Red Beans	kw/ qui	-	-
Kacang Panjang/ Long Beans	kw/ qui	1 943	1 943
Kangkung/ Water Spinach	kw/ qui	663	663
Kembang Kol/ Cauliflower	kw/ qui	-	-
Kentang/ Potato	kw/ qui	-	-
Ketimun/ Cucumber	kw/ qui	1 033	1 033
Kubis/ Cabbage	kw/ qui	-	-
Labu Siam/ Chayote	kw/ qui	-	-
Lobak/ Radish	kw/ qui	-	-
Melon/ Melon	kw/ qui	-	-
Paprika/ Bell Pepper	kw/ qui	-	-
Petsai/Sawi/ Chinese Cabbage/mustard green	kw/ qui	140	140
Semangka/ Water Melon	kw/ qui	11 590	11 590
Stroberi/ Strawberry	kw/ qui	-	-
Terung/ Eggplant	kw/ qui	753	753
Tomat/ Tomato	kw/ qui	-	-
Wortel/ Carrot	kw/ qui	-	-

Sumber/Source: BPS, Statistik Pertanian Hortikultura SPH-SBS/BPS-Statistics Indonesia, Agricultural Statistic for Horticulture SPH-SBS

**Tabel**  
**Table** 5.1.5

**Luas Panen Tanaman Biofarmaka Menurut Kecamatan dan Jenis Tanaman di Kabupaten Aceh Timur (m<sup>2</sup>), 2020 dan 2021**  
**Harvested Area of Medicinal Plants by Subdistrict and Kind of Plant in Aceh Timur Regency (m<sup>2</sup>), 2020 and 2021**

	Kecamatan Subdistrict	Jahe/Ginger		Kunyit/Turmeric	
		2020	2021	2020	2021
	(1)	(2)	(3)	(4)	(5)
1	Serbajadi	-	-	-	-
2	Simpang Jernih	-	-	-	-
3	Peunaron	-	-	-	-
4	Birem Bayeun	-	5 000	-	-
5	Rantau Selamat	-	-	-	-
6	Sungai Raya	-	-	-	-
7	Peureulak	-	-	-	-
8	Peureulak Timur	5 000	5 00	-	-
9	Peureulak Barat	-	-	-	-
10	Ranto Peureulak	-	10 000	-	-
11	Idi Rayeuk	-	-	-	-
12	Peudawa	10 000	4 200	4 000	-
13	Banda Alam	-	-	-	-
14	Idi Tunong	-	-	-	-
15	Darul Ihsan	-	-	-	-
16	Idi Timur	20 000	50 000	10 000	-
17	Darul Aman	-	5 000	-	-
18	Nurussalam	5 000	-	-	-
19	Darul Falah	-	-	-	-
20	Julok	-	-	-	-
21	Indra Makmur	-	-	-	-
22	Pante Bidari	-	-	-	-
23	Simpang Ulim	-	-	-	-
24	Madat	-	-	-	-
	<b>Aceh Timur</b>	<b>40 000</b>	<b>74 700</b>	<b>14 000</b>	<b>-</b>

Sumber/Source: BPS, Statistik Pertanian Hortikultura SPH-TBF/BPS-Statistics Indonesia, Agricultural Statistic for Horticulture SPH-TBF



**Tabel**  
**Table** 5.1.6

**Produksi Tanaman Biofarmaka Menurut Kecamatan dan Jenis Tanaman di Kabupaten Aceh Timur (kg), 2020 dan 2021**

*Production of Medicinal Plants by Subdistrict and Kind of Plant in Aceh Timur Regency (kg), 2020 and 2021*

	Kecamatan Subdistrict	Jahe/Ginger		Kunyit/Turmeric	
		2020	2021	2020	2021
	(1)	(2)	(3)	(4)	(5)
1	Serbajadi	-	-	-	-
2	Simpang Jernih	-	-	-	-
3	Peunaron	-	-	-	-
4	Birem Bayeun	-	25 000	-	-
5	Rantau Selamat	-	-	-	-
6	Sungai Raya	-	-	-	-
7	Peureulak	-	-	-	-
8	Peureulak Timur	20 000	2 500	-	-
9	Peureulak Barat	-	-	-	-
10	Ranto Peureulak	-	60 000	-	-
11	Idi Rayeuk	-	-	-	-
12	Peudawa	50 000	21 000	14 000	-
13	Banda Alam	-	-	-	-
14	Idi Tunong	-	-	-	-
15	Darul Ihsan	-	-	-	-
16	Idi Timur	100 000	250 000	40 000	-
17	Darul Aman	-	25 000	-	-
18	Nurussalam	25 000	-	-	-
19	Darul Falah	-	-	-	-
20	Julok	-	-	-	-
21	Indra Makmur	-	-	-	-
22	Pante Bidari	-	-	-	-
23	Simpang Ulim	-	-	-	-
24	Madat	-	-	-	-
	<b>Aceh Timur</b>	<b>195 000</b>	<b>383 500</b>	<b>54 000</b>	<b>-</b>

Sumber/Source: BPS, Statistik Pertanian Hortikultura SPH-TBF/BPS-Statistics Indonesia, Agricultural Statistic for Horticulture SPH-TBF

**Tabel**  
**Table** 5.1.7

**Luas Panen Tanaman Biofarmaka Menurut Jenis Tanaman  
di Kabupaten Aceh Timur, 2019–2021**  
*Harvested Area of Medicinal Plants by Kind of Plant in Aceh  
Timur Regency, 2019–2021*

Jenis Tanaman <i>Kind of Plants</i>	Satuan <i>Unit</i>	2019	2020	2021
(1)	(2)	(3)	(4)	(5)
Dlingo/Dringo/ Calamus	m <sup>2</sup> / m <sup>2</sup>	-	-	-
Jahe/ Ginger	m <sup>2</sup> / m <sup>2</sup>	140 000	40 000	74 700
Kapulaga/ Java Cardamom	m <sup>2</sup> / m <sup>2</sup>	-	-	-
Keji Beling/ Verbenaceae	m <sup>2</sup> / m <sup>2</sup>	-	-	-
Kencur/ East Indian Galangal	m <sup>2</sup> / m <sup>2</sup>	-	-	-
Kunyit/ Turmeric	m <sup>2</sup> / m <sup>2</sup>	65 000	14 000	-
Laos/Lengkuas/ Galanga	m <sup>2</sup> / m <sup>2</sup>	-	-	-
Lempuyang/ Zingiber Aromaticum	m <sup>2</sup> / m <sup>2</sup>	-	-	-
Lidah Buaya/ Aloevera	m <sup>2</sup> / m <sup>2</sup>	-	-	-
Mahkota Dewa/ Phaleria Macrocarpa	pohon/ tree	-	-	-
Mengkudu/Pace/ Indian Mulberry	pohon/ tree	-	-	-
Sambiloto/ King of Bitter	m <sup>2</sup> / m <sup>2</sup>	-	-	-
Temuireng/ Black Turmeric	m <sup>2</sup> / m <sup>2</sup>	-	-	-
Temukunci/ Chinese Keys	m <sup>2</sup> / m <sup>2</sup>	-	-	-
Temulawak/ Java Turmeric	m <sup>2</sup> / m <sup>2</sup>	-	-	-

Sumber/Source: BPS, Statistik Pertanian Hortikultura SPH-SBS/BPS-Statistics Indonesia, Agricultural Statistic for Horticulture SPH-SBS

**Tabel**  
**Table** 5.1.8**Produksi Tanaman Biofarmaka Menurut Jenis Tanaman di  
Kabupaten Aceh Timur, 2019–2021**  
*Production of Medicinal Plants by Kind of Plant in Aceh  
Timur Regency, 2019–2021*

Jenis Tanaman <i>Kind of Plants</i>	Satuan <i>Unit</i>	2019	2020	2021
(1)	(2)	(3)	(4)	(5)
Dlingo/Dringo/ Calamus	kg	-	-	-
Jahe/ Ginger	kg	600 000	195 000	385 000
Kapulaga/ Java Cardamom	kg	-	-	-
Keji Beling/ Verbenaceae	kg	-	-	-
Kencur/ East Indian Galangal	kg	-	-	-
Kunyit/ Turmeric	kg	205 000	54 000	-
Laos/Lengkuas/ Galanga	kg	-	-	-
Lempuyang/ Zingiber Aromaticum	kg	-	-	-
Lidah Buaya/ Aloevera	kg	-	-	-
Mahkota Dewa/ Phaleria Macrocarpa	kg	-	-	-
Mengkudu/Pace/ Indian Mulberry	kg	-	-	-
Sambiloto/ King of Bitter	kg	-	-	-
Temuireng/ Black Turmeric	kg	-	-	-
Temukunci/ Chinese Keys	kg	-	-	-
Temulawak/ Java Turmeric	kg	-	-	-

Sumber/Source: BPS, Statistik Pertanian Hortikultura SPH-SBS/BPS-Statistics Indonesia, Agricultural Statistic for Horticulture SPH-SBS

**Tabel**  
**Table** 5.1.9

**Luas Panen Tanaman Hias Menurut Jenis Tanaman di  
Kabupaten Aceh Timur, 2019–2021**  
*Harvested Area of Ornamental Plants by Kind of Plant in  
Aceh Timur Regency, 2019–2021*

Jenis Tanaman <i>Kind of Plants</i>	Satuan <i>Unit</i>	2019	2020	2021
(1)	(2)	(3)	(4)	(5)
Anggrek/ Orchid	m <sup>2</sup> / m <sup>2</sup>	-	-	-
Anthurium Bunga/ Flamingo Lily Flower	m <sup>2</sup> / m <sup>2</sup>	-	-	-
Anthurium Daun/ Anthurium	m <sup>2</sup> / m <sup>2</sup>	-	-	-
Anyelir/ Carnation	m <sup>2</sup> / m <sup>2</sup>	-	-	-
Balanceng/ Dieffenbacia	m <sup>2</sup> / m <sup>2</sup>	-	-	-
Dracaena/ Dracaena	m <sup>2</sup> / m <sup>2</sup>	-	-	-
Euphorbia/ Euphorbia	m <sup>2</sup> / m <sup>2</sup>	-	-	-
Gladiol/ Gladiol	m <sup>2</sup> / m <sup>2</sup>	-	-	-
Hanjuang/ Cordyline	m <sup>2</sup> / m <sup>2</sup>	-	-	-
Herbras/ Gerbera	m <sup>2</sup> / m <sup>2</sup>	-	-	-
Kamboja Jepang/ Adenium	m <sup>2</sup> / m <sup>2</sup>	-	-	-
Keladi Hias/ Caladium	m <sup>2</sup> / m <sup>2</sup>	-	-	-
Krisan/ Chrysantemum	m <sup>2</sup> / m <sup>2</sup>	-	-	-
Mawar/ Rose	m <sup>2</sup> / m <sup>2</sup>	-	-	-
Melati/ Jasmine	m <sup>2</sup> / m <sup>2</sup>	-	-	-
Monstera/ Monstera	m <sup>2</sup> / m <sup>2</sup>	-	-	-
Pakis/ Leather Leaf Fern	m <sup>2</sup> / m <sup>2</sup>	-	-	-
Palem/ Palm	pohon/ tree	-	-	-
Pedang-Pedangan/ Sansevieria	m <sup>2</sup> / m <sup>2</sup>	-	-	-
Philodendron/ Philodendron	m <sup>2</sup> / m <sup>2</sup>	-	-	-
Pisang-Pisangan/ Heliconia	m <sup>2</sup> / m <sup>2</sup>	-	-	-
Sedap Malam/ Tuberose	m <sup>2</sup> / m <sup>2</sup>	-	-	-
Soka/ Ixora	m <sup>2</sup> / m <sup>2</sup>	-	-	-
Sri Rejeki/ Aglaonema	m <sup>2</sup> / m <sup>2</sup>	-	-	-

Sumber/Source: BPS, Statistik Pertanian Hortikultura SPH-SBS/BPS-Statistics Indonesia, Agricultural Statistic for Horticulture SPH-SBS

**Tabel**  
**Table** 5.1.10

**Produksi Tanaman Hias Menurut Jenis Tanaman di  
Kabupaten Aceh Timur, 2019–2021**  
*Production of Ornamental Plants by Kind of Plant in Aceh  
Timur Regency, 2019–2021*

Jenis Tanaman <i>Kind of Plants</i>	Satuan <i>Unit</i>	2019	2020	2021
(1)	(2)	(3)	(4)	(5)
Anggrek/ Orchid	tangkai/ <i>stalks</i>	-	-	-
Anthurium Bunga/ Flamingo Lily Flower	tangkai/ <i>stalks</i>	-	-	-
Anthurium Daun/ Anthurium	pohon/ <i>tree</i>	-	-	-
Anyelir/ Carnation	tangkai/ <i>stalks</i>	-	-	-
Balanceng/ Dieffenbacia	pohon/ <i>tree</i>	-	-	-
Dracaena/ Dracaena	pohon/ <i>tree</i>	-	-	-
Euphorbia/ Euphorbia	pohon/ <i>tree</i>	-	-	-
Gladiol/ Gladiol	tangkai/ <i>stalks</i>	-	-	-
Hanjuang/ Cordyline	pohon/ <i>tree</i>	-	-	-
Herbras/ Gerbera	tangkai/ <i>stalks</i>	-	-	-
Kamboja Jepang/ Adenium	pohon/ <i>tree</i>	-	-	-
Keladi Hias/ Caladium	pohon/ <i>tree</i>	-	-	-
Krisan/ Chrysantemum	tangkai/ <i>stalks</i>	-	-	-
Mawar/ Rose	tangkai/ <i>stalks</i>	-	-	-
Melati/ Jasmine	kg/ <i>kg</i>	-	-	-
Monstera/ Monstera	pohon/ <i>tree</i>	-	-	-
Pakis/ Leather Leaf Fern	pohon/ <i>tree</i>	-	-	-
Palem/ Palm	pohon/ <i>tree</i>	-	-	-
Pedang-Pedangan/ Sansevieria	rumpun/ <i>clumps</i>	-	-	-
Philodendron/ Philodendron	pohon/ <i>tree</i>	-	-	-
Pisang-Pisangan/ Heliconia	tangkai/ <i>stalks</i>	-	-	-
Sedap Malam/ Tuberose	tangkai/ <i>stalks</i>	-	-	-
Soka/ Ixora	pohon/ <i>tree</i>	-	-	-
Sri Rejeki/ Aglaonema	pohon/ <i>tree</i>	-	-	-

Sumber/Source: BPS, Statistik Pertanian Hortikultura SPH-SBS/BPS-Statistics Indonesia, Agricultural Statistic for Horticulture SPH-SBS

**Tabel**  
**Table** 5.1.11

**Produksi Buah-buahan Menurut Kecamatan dan Jenis  
Tanaman di Kabupaten Aceh Timur (kw), 2020 dan 2021**  
**Production of Fruits by Subdistrict and Kind of Plant in Aceh  
Timur Regency (qui), 2020 and 2021**

	Kecamatan Subdistrict	Belimbing/ Star Fruit		Duku/Langsat/ Kokosan/Duku		Durian/ Durian	
		2020	2021	2020	2021	2020	2021
	(1)	(10)	(11)	(12)	(13)	(14)	(15)
1	Serbajadi	-	-	-	-	10 157	7 780
2	Simpang Jernih	-	-	57	88	60	78
3	Peunaron	-	-	115	92	1 204	936
4	Birem Bayeun	23	13	172	225	801	985
5	Rantau Selamat	-	-	-	-	60	52
6	Sungai Raya	-	-	12	14	87	79
7	Peureulak	73	48	288	360	480	452
8	Peureulak Timur	88	42	66	76	50	38
9	Peureulak Barat	-	-	16	8	20	23
10	Ranto Peureulak	-	-	767	595	1 000	978
11	Idi Rayeuk	-	-	938	784	980	536
12	Peudawa	-	-	95	73	135	117
13	Banda Alam	-	-	160	185	196	125
14	Idi Tunong	-	-	900	628	612	728
15	Darul Ihsan	-	-	384	228	252	208
16	Idi Timur	-	-	300	10 896	166	210
17	Darul Aman	-	-	49	54	83	153
18	Nurussalam	-	-	95	62	122	71
19	Darul Falah	-	-	150	188	276	341
20	Julok	-	-	40	41	158	212
21	Indra Makmur	-	-	101	86	149	156
22	Pante Bidari	-	-	268	397	347	280
23	Simpang Ulim	-	-	63	35	214	128
24	Madat	-	-	144	66	319	304
	<b>Aceh Timur</b>	<b>184</b>	<b>103</b>	<b>5 180</b>	<b>15 181</b>	<b>17 928</b>	<b>14 970</b>

Lanjutan Tabel/Continued Table 5.1.11

Kecamatan Subdistrict	Jambu Air/ Water Apple		Jambu Biji/ Guava		Jengkol/ Jengkol	
	2020	2021	2020	2021	2020	2021
(1)	(10)	(11)	(12)	(13)	(14)	(15)
1 Serbajadi	-	-	-	-	-	-
2 Simpang Jernih	-	-	-	-	215	201
3 Peunaron	321	257	-	-	94	94
4 Birem Bayeun	285	95	219	239	163	383
5 Rantau Selamat	134	63	327	46	-	-
6 Sungai Raya	24	15	30	19	127	175
7 Peureulak	-	-	-	-	71	107
8 Peureulak Timur	328	237	100	53	-	-
9 Peureulak Barat	-	-	-	-	-	-
10 Ranto Peureulak	105	119	35	60	-	-
11 Idi Rayeuk	1 212	847	83	88	32	104
12 Peudawa	293	181	120	43	-	-
13 Banda Alam	109	101	-	-	-	-
14 Idi Tunong	297	258	58	21	-	-
15 Darul Ihsan	320	99	-	-	-	-
16 Idi Timur	80	48	-	-	-	-
17 Darul Aman	-	-	-	-	-	-
18 Nurussalam	-	-	-	-	-	-
19 Darul Falah	-	-	-	-	171	300
20 Julok	19	10	22	17	-	-
21 Indra Makmur	-	-	-	-	-	-
22 Pante Bidari	-	-	-	-	-	-
23 Simpang Ulim	94	110	78	70	-	-
24 Madat	-	-	-	-	-	-
<b>Aceh Timur</b>	<b>3 621</b>	<b>2 440</b>	<b>1 072</b>	<b>656</b>	<b>873</b>	<b>1 364</b>

Lanjutan Tabel/Continued Table 5.1.11

Kecamatan Subdistrict	Jeruk Besar/Pomelo		Jeruk Siam/Kepron/ Orange/Tangerine		Mangga/ Mango	
	2020	2021	2020	2021	2020	2021
(1)	(10)	(11)	(12)	(13)	(14)	(15)
1 Serbajadi	-	-	-	-	-	-
2 Simpang Jernih	-	-	286	487	163	166
3 Peunaron	88	170	272	230	76	192
4 Birem Bayeun	148	151	322	483	264	146
5 Rantau Selamat	-	-	-	-	214	172
6 Sungai Raya	4	4	-	-	260	130
7 Peureulak	84	59	-	-	306	384
8 Peureulak Timur	-	43	22	-	434	198
9 Peureulak Barat	19	13	-	-	60	37
10 Ranto Peureulak	-	-	1 059	1 032	1 337	1 684
11 Idi Rayeuk	-	-	-	-	483	223
12 Peudawa	155	77	-	-	472	729
13 Banda Alam	182	161	-	-	551	310
14 Idi Tunong	139	189	-	-	141	218
15 Darul Ihsan	217	187	52	33	340	258
16 Idi Timur	-	-	-	-	536	530
17 Darul Aman	-	-	-	-	176	192
18 Nurussalam	-	-	131	113	202	145
19 Darul Falah	30	27	-	-	353	313
20 Julok	-	-	-	-	165	68
21 Indra Makmur	-	-	232	189	272	184
22 Pante Bidari	526	538	36	100	375	473
23 Simpang Ulim	1 062	751	33	55	422	330
24 Madat	1 068	795	93	34	908	162
<b>Aceh Timur</b>	<b>3 722</b>	<b>3 165</b>	<b>2 538</b>	<b>2 756</b>	<b>8 510</b>	<b>7 244</b>



Lanjutan Tabel/Continued Table 5.1.11

Kecamatan Subdistrict	Manggis/ Mangosteen		Melinjo/ Gnetum/ Melinjo		Nangka/Cempedak/ Jackfruit	
	2020	2021	2020	2021	2020	2021
(1)	(10)	(11)	(12)	(13)	(14)	(15)
1 Serbajadi	-	-	183	383	-	-
2 Simpang Jernih	70	59	22	12	150	158
3 Peunaron	45	36	4	12	66	214
4 Birem Bayeun	243	-	36	52	107	201
5 Rantau Selamat	-	136	-	-	177	72
6 Sungai Raya	92	80	18	22	87	26
7 Peureulak	222	156	40	21	229	188
8 Peureulak Timur	357	264	10	10	32	30
9 Peureulak Barat	12	12	3	6	129	44
10 Ranto Peureulak	268	69	36	19	332	272
11 Idi Rayeuk	363	175	53	15	1 411	1 445
12 Peudawa	153	65	3	3	141	178
13 Banda Alam	383	249	-	-	81	34
14 Idi Tunong	49	25	69	60	46	67
15 Darul Ihsan	36	21	12	12	67	89
16 Idi Timur	-	-	10	7	217	179
17 Darul Aman	732	282	21	34	439	340
18 Nurussalam	302	151	-	-	203	268
19 Darul Falah	24	18	34	24	18	22
20 Julok	78	29	-	-	137	202
21 Indra Makmur	70	30	-	-	191	197
22 Pante Bidari	140	80	-	-	130	63
23 Simpang Ulim	163	-	-	-	216	147
24 Madat	307	-	-	-	545	221
<b>Aceh Timur</b>	<b>4 109</b>	<b>1 937</b>	<b>554</b>	<b>692</b>	<b>5 151</b>	<b>4 657</b>

Lanjutan Tabel/Continued Table 5.1.11

Kecamatan Subdistrict	Nenas/ Pineapple		Pepaya/ Papaya		Petai/ Twisted Cluster Bean	
	2020	2021	2020	2021	2020	2021
(1)	(10)	(11)	(12)	(13)	(14)	(15)
1 Serbajadi	-	-	-	-	1 170	1 089
2 Simpang Jernih	-	-	119	21	12	15
3 Peunaron	-	-	-	-	34	68
4 Birem Bayeun	6	7	56	175	107	266
5 Rantau Selamat	-	-	-	-	-	-
6 Sungai Raya	-	-	-	-	-	-
7 Peureulak	-	-	-	-	-	-
8 Peureulak Timur	7	3	190	141	-	-
9 Peureulak Barat	-	-	-	-	-	-
10 Ranto Peureulak	-	-	-	-	-	-
11 Idi Rayeuk	-	-	262	267	20	54
12 Peudawa	-	-	137	54	-	-
13 Banda Alam	-	-	128	123	-	-
14 Idi Tunong	-	-	577	220	-	-
15 Darul Ihsan	-	-	284	110	-	-
16 Idi Timur	-	-	157	265	-	-
17 Darul Aman	-	-	99	37	-	-
18 Nurussalam	6	2	-	-	-	-
19 Darul Falah	-	-	83	94	-	-
20 Julok	-	-	-	-	-	-
21 Indra Makmur	-	-	300	142	-	-
22 Pante Bidari	19	12	230	301	-	-
23 Simpang Ulim	-	-	104	71	-	-
24 Madat	2	2	4	27	-	-
<b>Aceh Timur</b>	<b>40</b>	<b>26</b>	<b>2 730</b>	<b>2 048</b>	<b>1 343</b>	<b>1 492</b>

Lanjutan Tabel/Continued Table 5.1.11

Kecamatan Subdistrict	Pisang/ Banana		Rambutan/ Rambutan		Salak/ Snakefruit	
	2020	2021	2020	2021	2020	2021
(1)	(10)	(11)	(12)	(13)	(14)	(15)
1 Serbajadi	8 404	5 383	658	1 260	-	-
2 Simpang Jernih	587	516	24	59	-	-
3 Peunaron	25 369	33 210	1 235	1 272	123	69
4 Birem Bayeun	542	743	389	295	-	-
5 Rantau Selamat	508	241	54	150	-	-
6 Sungai Raya	877	908	886	1 180	-	-
7 Peureulak	686	873	887	839	-	-
8 Peureulak Timur	817	772	558	663	-	-
9 Peureulak Barat	272	313	36	41	-	-
10 Ranto Peureulak	1 592	2 657	337	198	-	-
11 Idi Rayeuk	783	725	414	748	-	-
12 Peudawa	1 639	1 271	891	904	-	-
13 Banda Alam	540	663	802	796	-	-
14 Idi Tunong	1 550	1 629	-	762	-	-
15 Darul Ihsan	3 098	5 459	1 120	1 939	-	-
16 Idi Timur	2 028	5 477	311	90	-	-
17 Darul Aman	12 375	23 239	8 296	12 340	-	-
18 Nurussalam	1 920	1 734	350	428	-	-
19 Darul Falah	284	299	402	666	-	-
20 Julok	900	1 083	321	500	-	-
21 Indra Makmur	1 432	1 161	-	320	-	-
22 Pante Bidari	36 752	39 230	372	239	-	-
23 Simpang Ulim	714	681	368	352	-	-
24 Madat	885	1 024	288	144	-	-
<b>Aceh Timur</b>	<b>104 554</b>	<b>129 291</b>	<b>18 999</b>	<b>26 185</b>	<b>123</b>	<b>69</b>

Lanjutan Tabel/Continued Table 5.1.11

Kecamatan Subdistrict	Sawo/Sapodilla/ Sawo		Sirsak/ Soursop		Sukun/ Breadfruit	
	2020	2021	2020	2021	2020	2021
(1)	(10)	(11)	(12)	(13)	(14)	(15)
1 Serbajadi	-	-	-	-	-	-
2 Simpang Jernih	30	28	-	-	29	25
3 Peunaron	20	12	-	-	21	12
4 Birem Bayeun	132	94	18	12	92	67
5 Rantau Selamat	-	-	-	-	95	20
6 Sungai Raya	37	18	14	16	24	6
7 Peureulak	195	139	155	57	65	62
8 Peureulak Timur	188	191	-	-	156	29
9 Peureulak Barat	21	16	22	7	44	24
10 Ranto Peureulak	120	89	67	19	16	22
11 Idi Rayeuk	172	129	48	60	325	251
12 Peudawa	125	137	-	-	-	-
13 Banda Alam	119	195	-	-	-	-
14 Idi Tunong	562	410	-	-	43	27
15 Darul Ihsan	268	250	-	-	-	-
16 Idi Timur	-	-	-	-	52	47
17 Darul Aman	744	753	-	-	-	-
18 Nurussalam	222	99	-	-	100	73
19 Darul Falah	28	45	8	5	32	35
20 Julok	173	139	-	-	-	-
21 Indra Makmur	192	149	-	-	-	-
22 Pante Bidari	1 242	1 122	-	-	-	-
23 Simpang Ulim	710	684	-	-	-	-
24 Madat	790	334	-	-	-	-
<b>Aceh Timur</b>	<b>6 090</b>	<b>5 033</b>	<b>332</b>	<b>176</b>	<b>1 094</b>	<b>700</b>

Sumber/Source: BPS, Laporan Statistik Pertanian (SP) Tanaman Pangan/BPS-Statistics Indonesia, Agriculture Statistic Report of Food Crops

**Tabel**  
**Table** 5.1.12**Produksi Buah–Buahan dan Sayuran Tahunan Menurut  
Jenis Tanaman di Kabupaten Aceh Timur, 2019–2021**  
*Production of Annual Fruits and Vegetables by Kind of Plant  
in Aceh Timur Regency, 2019–2021*

Jenis Tanaman <i>Kind of Plants</i>	Satuan <i>Unit</i>	2019	2020	2021
(1)	(2)	(3)	(4)	(5)
Alpukat/ Avocado	kw/ qui	-	-	-
Anggur/ Grape	kw/ qui	-	-	-
Apel/ Apple	kw/ qui	-	-	-
Belimbing/ Star Fruit	kw/ qui	-	122	103
Duku/Langsar/Kokosan/ Duku	kw/ qui	-	4 812	15 181
Durian/ Durian	kw/ qui	-	8 017	14 970
Jambu Air/ Water Apple	kw/ qui	-	144	2 440
Jambu Biji/ Guava	kw/ qui	-	607	656
Jengkol/ Jengkol	kw/ qui	-	1 172	1 364
Jeruk Besar/ Pomelo	kw/ qui	-	3 738	3 165
Jeruk Siam/Kepron/ Orange/Tangerine	kw/ qui	-	1 921	2 756
Mangga/ Mango	kw/ qui	-	5 863	7 244
Manggis/ Mangosteen	kw/ qui	-	1 509	1 937
Markisa/Konyal/ Passion fruit	kw/ qui	-	-	-
Melinjo/ Gnetum/Melinjo	kw/ qui	-	550	692
Nangka/Cempedak/ Jackfruit	kw/ qui	-	3 172	4 657
Nenas/ Pineapple	kw/ qui	-	35	26
Pepaya/ Papaya	kw/ qui	-	1 529	2 048
Petai/ Twisted Cluster Bean	kw/ qui	-	504	1 492
Pisang/ Banana	kw/ qui	-	127 936	129 291
Rambutan/ Rambutan	kw/ qui	-	24 829	26 185
Salak/ Snakefruit	kw/ qui	-	170	69
Sawo/ Sapodilla/Sawo	kw/ qui	-	4 838	5 033
Sirsak/ Soursoy	kw/ qui	-	131	176
Sukun/ Breadfruit	kw/ qui	-	682	700

Sumber/Source: BPS, Statistik Pertanian Hortikultura SPH-SBS/BPS-Statistics Indonesia, Agricultural Statistic for Horticulture SPH-SBS

**Tabel** 5.1.13 **Luas Tanam, Luas Panen, Produksi dan Produktivitas Kacang Panjang Menurut Kecamatan, 2020\***  
**Table** 5.1.13 **Plantation Area, Harvested Area, Production, and Productivity of Long Beans by Sub District, 2020\***

Kecamatan Subdistrict	Tanam Plant (Ha)	Luas Panen Harvest (Ha)	Produksi Production (Ton)	Produktivitas Productivity (Ton/ Ha)
(1)	(2)	(3)	(4)	(5)
Serbajadi	-	-	-	-
Simpang Jernih	-	-	-	-
Peunaron	-	-	-	-
Birem Bayeun	4	5	18,9	3,78
Rantau Selamat	4	3	10,2	3,40
Sungai Raya	6	6	17,4	2,90
Peureulak	2	3	9,4	3,13
Peureulak Timur	-	-	-	-
Peureulak Barat	1	2	9,4	2,00
Ranto Peureulak	2	2	6,9	3,45
Idi Rayeuk	2	2	8,2	4,10
Peudawa	5	5	21,7	2,10
Banda Alam	2	2	5,8	2,90
Idi Tunong	3	2	8,4	4,20
Darul Ihsan	1	1	2,4	2,40
Idi Timur	2	2	8,9	4,45
Darul Aman	-	1	1,5	1,50
Nurussalam	3	3	7,1	2,37
Darul Falah	2	2	8	4,00
Julok	2	2	4,9	2,45
Indra Makmur	2	2	12,4	6,20
Pante Bidari	2	2	6,1	3,05
Simpang Ulim	2	3	9	3,00
Madat	3	2	5,3	2,65
<b>Aceh Timur</b>	<b>50</b>	<b>52</b>	<b>181,9</b>	<b>3,50</b>

Sumber/Source: Dinas Pertanian Tanaman Pangan dan Holtikultura Kabupaten Aceh Timur / Agriculture and Holticulture Service of Aceh Timur Regency

**Tabel**  
**Table** 5.1.14**Luas Tanam, Luas Panen, Produksi dan Produktivitas Cabe Merah Menurut Kecamatan, 2020\***  
**Plantation Area, Harvested Area, Production, and Productivity of Chili by Sub District, 2020\***

Kecamatan Subdistrict	Tanam Plant (Ha)	Luas Panen Harvest (Ha)	Produksi Production (Ton)	Produktivitas Productivity (Ton/Ha)
(1)	(2)	(3)	(4)	(5)
Serbajadi	4	8	45	5,63
Simpang Jernih	3	2	11	5,50
Peunaron	2	4	24,2	6,05
Birem Bayeun	-	-	-	-
Rantau Selamat	5	5	16,7	3,34
Sungai Raya	11	11	55,5	5,05
Peureulak	1	2	10	5,00
Peureulak Timur	5	5	25	5,00
Peureulak Barat	10	7	31	4,43
Ranto Peureulak	3	3	12	4,00
Idi Rayeuk	-	-	-	-
Peudawa	11	17	110,7	6,51
Banda Alam	1	1	5	5,00
Idi Tunong	1	1	5	5,00
Darul Ihsan	-	-	-	-
Idi Timur	2	2	11	5,50
Darul Aman	2	3	12,9	4,30
Nurussalam	2	2	6	3,00
Darul Falah	3	3	11,5	3,83
Julok	2	3	12,7	4,23
Indra Makmur	2	2	10	5,00
Pante Bidari	-	-	-	-
Simpang Ulim	2	2	10,9	5,45
Madat	-	1	5	5,00
<b>Aceh Timur</b>	<b>72</b>	<b>84</b>	<b>431,1</b>	<b>5,13</b>

Sumber/Source: Dinas Pertanian Tanaman Pangan dan Holtikultura Kabupaten Aceh Timur / Agriculture and Holticulture Service of Aceh Timur Regency

**Tabel 5.1.15** Luas Tanam, Luas Panen, Produksi dan Produktivitas Cabe Rawit Menurut Kecamatan, 2020\*  
*Plantation Area, Harvested Area, Production, and Productivity of Cayenne Pepper by Sub District, 2020\**

Kecamatan Subdistrict	Tanam Plant (Ha)	Luas Panen Harvest (Ha)	Produksi Production (Ton)	Produktivitas Productivity (Ton/ Ha)
(1)	(2)	(3)	(4)	(5)
Serbajadi	3	4	32,3	8,08
Simpang Jernih	1	1	0,5	0,50
Peunaron	1	1	3,2	3,20
Birem Bayeun	-	-	-	-
Rantau Selamat	2	2	7,7	3,85
Sungai Raya	-	-	-	-
Peureulak	-	-	-	-
Peureulak Timur	9	7	33,1	4,73
Peureulak Barat	1	-	-	-
Ranto Peureulak	3	2	7,9	-
Idi Rayeuk	-	-	-	-
Peudawa	10	18	43,2	2,40
Banda Alam	-	-	-	-
Idi Tunong	-	-	-	-
Darul Ihsan	1	1	4,1	4,10
Idi Timur	1	-	-	-
Darul Aman	1	-	-	-
Nurussalam	-	-	-	-
Darul Falah	1	1	3,1	3,10
Julok	1	1	3,8	3,80
Indra Makmur	1	1	2,7	2,70
Pante Bidari	-	-	-	-
Simpang Ulim	-	-	-	-
Madat	-	-	-	-
<b>Aceh Timur</b>	<b>36</b>	<b>39</b>	<b>141,6</b>	<b>3,63</b>

Sumber/Source: Dinas Pertanian Tanaman Pangan dan Holtikultura Kabupaten Aceh Timur / Agriculture and Holticulture Service of Aceh Timur Regency



**Tabel** 5.1.16 **Luas Tanam, Luas Panen, Produksi dan Produktivitas Terong Menurut Kecamatan, 2020\***  
**Table** 5.1.16 **Plantation Area, Harvested Area, Production, and Productivity of Eggplant by Sub District, 2020\***

Kecamatan Subdistrict	Tanam Plant (Ha)	Luas Panen Harvest (Ha)	Produksi Production (Ton)	Produktivitas Productivity (Ton/Ha)
(1)	(2)	(3)	(4)	(5)
Serbajadi	-	-	-	-
Simpang Jernih	-	-	-	-
Peunaron	-	-	-	-
Birem Bayeun	1	1	3	3,00
Rantau Selamat	4	5	35,2	7,04
Sungai Raya	1	-	-	-
Peureulak	1	-	-	-
Peureulak Timur	-	-	-	-
Peureulak Barat	-	-	-	-
Ranto Peureulak	-	-	-	-
Idi Rayeuk	1	1	3	3,00
Peudawa	4	4	17,5	4,38
Banda Alam	-	-	-	-
Idi Tunong	1	-	-	-
Darul Ihsan	-	-	-	-
Idi Timur	-	-	-	-
Darul Aman	-	-	-	-
Nurussalam	-	-	-	-
Darul Falah	-	-	-	-
Julok	1	1	2,8	2,80
Indra Makmur	1	-	-	-
Pante Bidari	1	2	10,2	5,10
Simpang Ulim	-	-	-	-
Madat	-	-	-	-
<b>Aceh Timur</b>	<b>16</b>	<b>14</b>	<b>71,7</b>	<b>5,12</b>

Sumber/Source: Dinas Pertanian Tanaman Pangan dan Holtikultura Kabupaten Aceh Timur / Agriculture and Holticulture Service of Aceh Timur Regency

**Tabel** 5.1.17 **Luas Tanam, Luas Panen, Produksi dan Produktivitas Mentimun Menurut Kecamatan, 2020\***  
**Table** 5.1.17 **Plantation Area, Harvested Area, Production, and Productivity of Cucumber by Sub District, 2020\***

Kecamatan Subdistrict	Tanam Plant (Ha)	Luas Panen Harvest (Ha)	Produksi Production (Ton)	Produktivitas Productivity (Ton/Ha)
(1)	(2)	(3)	(4)	(5)
Serbajadi	-	-	-	-
Simpang Jernih	-	-	-	-
Peunaron	-	-	-	-
Birem Bayeun	3	4	19,8	4,95
Rantau Selamat	4	2	6	3,00
Sungai Raya	-	-	-	-
Peureulak	1	1	2,9	2,90
Peureulak Timur	-	-	-	-
Peureulak Barat	-	-	-	-
Ranto Peureulak	-	-	-	-
Idi Rayeuk	-	-	-	-
Peudawa	7	8	41,9	5,24
Banda Alam	2	1	3,2	3,20
Idi Tunong	1	1	2,9	2,90
Darul Ihsan	1	1	4,2	4,20
Idi Timur	2	2	12,8	6,40
Darul Aman	-	-	-	-
Nurussalam	1	2	5,8	2,90
Darul Falah	1	-	-	-
Julok	-	-	-	-
Indra Makmur	2	2	7	3,50
Pante Bidari	1	-	-	-
Simpang Ulim	-	-	-	-
Madat	2	2	7,5	3,75
<b>Aceh Timur</b>	<b>28</b>	<b>26</b>	<b>114,0</b>	<b>4,38</b>

Sumber/Source: Dinas Pertanian Tanaman Pangan dan Holtikultura Kabupaten Aceh Timur / Agriculture and Holticulture Service of Aceh Timur Regency

**Tabel**  
**Table** 5.1.18**Luas Tanam, Luas Panen, Produksi dan Produktivitas  
Kangkung Menurut Kecamatan, 2020\***  
*Plantation Area, Harvested Area, Production, and  
Productivity of Kangkung by Sub District, 2020\**

Kecamatan Subdistrict	Tanam Plant (Ha)	Luas Panen Harvest (Ha)	Produksi Production (Ton)	Produktivitas Productivity (Ton/ Ha)
(1)	(2)	(3)	(4)	(5)
Serbajadi	-	-	-	-
Simpang Jernih	-	-	-	-
Peunaron	-	-	-	-
Birem Bayeun	1	1	2,9	2,90
Rantau Selamat	5	4	17,4	4,35
Sungai Raya	2	2	12,8	6,40
Peureulak	1	1	5	5,00
Peureulak Timur	-	-	-	-
Peureulak Barat	-	-	-	-
Ranto Peureulak	-	-	-	-
Idi Rayeuk	-	-	-	-
Peudawa	7	7	34,8	4,97
Banda Alam	-	-	-	-
Idi Tunong	-	-	-	-
Darul Ihsan	-	-	-	-
Idi Timur	-	-	-	-
Darul Aman	-	-	-	-
Nurussalam	1	-	-	-
Darul Falah	-	-	-	-
Julok	-	1	4	4,00
Indra Makmur	-	-	-	-
Pante Bidari	1	-	-	-
Simpang Ulim	-	-	-	-
Madat	-	-	-	-
<b>Aceh Timur</b>	<b>18</b>	<b>16</b>	<b>76,9</b>	<b>4,81</b>

Sumber/Source: Dinas Pertanian Tanaman Pangan dan Holtikultura Kabupaten Aceh Timur / Agriculture and Holticulture Service of Aceh Timur Regency

**Tabel**  
**Table** 5.1.19

**Luas Tanam, Luas Panen, Produksi dan Produktivitas Bayam Menurut Kecamatan, 2020\***  
**Plantation Area, Harvested Area, Production, and Productivity of Spinach by Sub District, 2020\***

Kecamatan Subdistrict	Tanam Plant (Ha)	Luas Panen Harvest (Ha)	Produksi Production (Ton)	Produktivitas Productivity (Ton/ Ha)
(1)	(2)	(3)	(4)	(5)
Serbajadi	-	-	-	-
Simpang Jernih	-	-	-	-
Peunaron	-	-	-	-
Birem Bayeun	4	5	12,4	2,48
Rantau Selamat	3	3	5,9	1,97
Sungai Raya	2	3	6,7	2,23
Peureulak	1	2	4,4	2,20
Peureulak Timur	-	-	-	-
Peureulak Barat	-	-	-	-
Ranto Peureulak	-	-	-	-
Idi Rayeuk	-	-	-	-
Peudawa	8	10	20,9	2,09
Banda Alam	-	-	-	-
Idi Tunong	-	-	-	-
Darul Ihsan	-	-	-	-
Idi Timur	-	-	-	-
Darul Aman	-	-	-	-
Nurussalam	-	-	-	-
Darul Falah	-	-	-	-
Julok	1	1	1,5	1,50
Indra Makmur	-	-	-	-
Pante Bidari	1	-	-	-
Simpang Ulim	-	-	-	-
Madat	-	-	-	-
<b>Aceh Timur</b>	<b>20</b>	<b>24</b>	<b>51,8</b>	<b>2,16</b>

Sumber/Source: Dinas Pertanian Tanaman Pangan dan Holtikultura Kabupaten Aceh Timur / Agriculture and Holticulture Service of Aceh Timur Regency

**Tabel**  
**Table** 5.1.20**Luas Tanam, Luas Panen, Produksi dan Produktivitas Semangka Menurut Kecamatan, 2020\***  
**Plantation Area, Harvested Area, Production, and Productivity of Watermelon by Sub District, 2020\***

<b>Kecamatan Subdistrict</b>	<b>Tanam Plant (Ha)</b>	<b>Luas Panen Harvest (Ha)</b>	<b>Produksi Production (Ton)</b>	<b>Produktivitas Productivity (Ton/ Ha)</b>
(1)	(2)	(3)	(4)	(5)
Serbajadi	-	-	-	-
Simpang Jernih	-	-	-	-
Peunaron	-	-	-	-
Birem Bayeun	-	-	-	-
Rantau Selamat	2	2	32	16,00
Sungai Raya	-	-	-	-
Peureulak	-	-	-	-
Peureulak Timur	20	20	300	15,00
Peureulak Barat	27	27	639	23,67
Ranto Peureulak	-	-	-	-
Idi Rayeuk	1	1	15	15,00
Peudawa	9	7	127	18,14
Banda Alam	-	-	-	-
Idi Tunong	1	1	19	19,00
Darul Ihsan	-	-	-	-
Idi Timur	3	3	51	17,00
Darul Aman	2	2	28	14,00
Nurussalam	-	-	-	-
Darul Falah	2	2	34,7	17,35
Julok	-	-	-	-
Indra Makmur	-	-	-	-
Pante Bidari	-	-	-	-
Simpang Ulim	-	-	-	-
Madat	4	4	64	16,00
<b>Aceh Timur</b>	<b>71</b>	<b>69</b>	<b>1310</b>	<b>18,98</b>

Sumber/Source: Dinas Pertanian Tanaman Pangan dan Holtikultura Kabupaten Aceh Timur / Agriculture and Holticulture Service of Aceh Timur Regency

**5.2 PERKEBUNAN  
ESTATE CROPS**

**Tabel 5.2.1 Luas Areal Tanaman Perkebunan Menurut Kecamatan dan Jenis Tanaman (ha), 2020\***  
*Planted Area of Estate Crops by Subdistrict and Type of Crops (ha), 2020\**

	Kecamatan Subdistrict	Tanaman Perkebunan			
		Kelapa Dalam	Sagu	Karet	Kelapa Sawit
	(1)	(2)	(3)	(4)	(5)
1	Serbajadi	75,5	-	301	769
2	Simpang Jernih	8,5	1,5	119	54
3	Peunaron	51	-	727	5048
4	Birem Bayeun	70	4	3730	1284,5
5	Rantau Selamat	202,15	6	1588	771
6	Sungai Raya	360	11,5	2787	1749
7	Peureulak	360	10	172,5	1206
8	Peureulak Timur	985	1	322	1811
9	Peureulak Barat	433,5	26	49	1600
10	Ranto Peureulak	214,5	50	2812	5660,5
11	Idi Rayeuk	151	-	26	212
12	Peudawa	686	-	769	1343
13	Banda Alam	325	-	729	519
14	Idi Tunong	156	7,5	1363	568
15	Darul Ihsan	245,5	22,3	93	438
16	Idi Timur	356	-	16	420
17	Darul Aman	644	3	635	146
18	Nurussalam	224	6	1153	191
19	Darul Falah	373	3,5	1305	279
20	Julok	149	-	581	313
21	Indra Makmur	316	0,5	2481	502
22	Pante Bidari	93	15	761	752
23	Simpang Ulim	545	-	-	602
24	Madat	166	-	-	119
<b>Aceh Timur</b>		<b>7189,65</b>	<b>167,8</b>	<b>22519,5</b>	<b>26357</b>

Lanjutan Tabel/*Continued Table 5.2.1*

	Kecamatan <i>Subdistrict</i>	Tanaman Perkebunan			
		Kopi	Kapuk	Pinang	Kakao
	(1)	(6)	(7)	(8)	(9)
1	Serbajadi	123	-	147	975
2	Simpang Jernih	4	-	57	79,5
3	Peunaron	182	-	223	1789
4	Birem Bayeun	15	2	107	266
5	Rantau Selamat	2,75	-	23	106,5
6	Sungai Raya	-	4,5	117,5	269
7	Peureulak	-	1	194	260
8	Peureulak Timur	-	-	63	160
9	Peureulak Barat	-	-	26	76
10	Ranto Peureulak	-	1,5	200	3997,75
11	Idi Rayeuk	-	-	48	43
12	Peudawa	-	-	83	1510
13	Banda Alam	-	-	133	692,5
14	Idi Tunong	-	-	84,5	246
15	Darul Ihsan	-	1,1	42	956
16	Idi Timur	-	-	50	223
17	Darul Aman	2	-	162	504,75
18	Nurussalam	5,5	2	21	39
19	Darul Falah	6	-	15	38
20	Julok	4	-	32,5	81
21	Indra Makmur	5	-	126	96,5
22	Pante Bidari	11	13,5	528	999
23	Simpang Ulim	79	-	154,5	83
24	Madat	16	-	82	82
<b>Aceh Timur</b>		<b>455,25</b>	<b>25,6</b>	<b>2719</b>	<b>13572,5</b>

Lanjutan Tabel/Continued Table 5.2.1

Kecamatan Subdistrict	Tanaman Perkebunan				
	Lada	Kemiri	Tebu	Tembakau	Aren
(1)	(10)	(11)	(12)	(13)	(14)
1 Serbajadi	-	2	-	-	7
2 Simpang Jernih	-	-	-	-	10,5
3 Peunaron	-	2	-	-	8,5
4 Birem Bayeun	1,25	6,5	3	-	-
5 Rantau Selamat	-	3	2	-	-
6 Sungai Raya	-	13,5	2,5	4	2,1
7 Peureulak	0,1	2	2,5	-	-
8 Peureulak Timur	-	15	3	31	-
9 Peureulak Barat	-	-	2	-	-
10 Ranto Peureulak	0,1	100	2,5	4	5,75
11 Idi Rayeuk	-	-	1,5	-	-
12 Peudawa	-	-	-	-	-
13 Banda Alam	-	-	1	1,5	-
14 Idi Tunong	1,1	4,5	1	-	-
15 Darul Ihsan	5,2	6,5	1	-	2,1
16 Idi Timur	-	-	1,5	-	-
17 Darul Aman	-	3	-	-	-
18 Nurussalam	-	2	-	1,5	-
19 Darul Falah	-	2	-	-	-
20 Julok	-	48	-	-	-
21 Indra Makmur	-	-	-	-	-
22 Pante Bidari	0,7	55	-	-	21
23 Simpang Ulim	7	-	0,5	-	-
24 Madat	-	-	1,5	-	-
<b>Aceh Timur</b>	<b>15,45</b>	<b>265</b>	<b>25,5</b>	<b>42</b>	<b>56,95</b>

Sumber/Source: Dinas Pertanian Tanaman Pangan dan Hortikultura Kabupaten Aceh Timur/ Agriculture and Horticulture Service of Aceh Timur Regency



**Tabel**  
**Table** 5.2.2

**Luas Lahan Perkebunan Rakyat dan Perusahaan Perkebunan, 2020\***  
*Planting Area of Smallholders Estate and Enterprises Estate by Sub District, 2020\**

	<b>Kecamatan Subdistrict</b>	<b>Perkebunan Rakyat Smallholders</b>	<b>Perusahaan Perkebunan Enterprises</b>
	(1)	(2)	(3)
1	Serbajadi	2399,5	10245,4965
2	Simpang Jernih	334	-
3	Peunaron	8030,5	3618,4
4	Birem Bayeun	5489,25	2332,64
5	Rantau Selamat	2704,4	-
6	Sungai Raya	5320,6	4056
7	Peureulak	2208,1	2183,66
8	Peureulak Timur	3391	3014,9319
9	Peureulak Barat	2212,5	328,73
10	Ranto Peureulak	13048,6	-
11	Idi Rayeuk	481,5	4483,20
12	Peudawa	4391	-
13	Banda Alam	2401	4354,51
14	Idi Tunong	2431,6	-
15	Darul Ihsan	1812,7	-
16	Idi Timur	1066,5	-
17	Darul Aman	2099,75	-
18	Nurussalam	1645	-
19	Darul Falah	2020,5	-
20	Julok	1208,5	3157,49
21	Indra Makmur	3527	70,82
22	Pante Bidari	3249,2	7296,52
23	Simpang Ulim	1471	550,5
24	Madat	466,5	-
	<b>Aceh Timur</b>	<b>73411,2</b>	<b>45692,90</b>

Sumber/Source: Dinas Perkebunan dan Peternakan/Department of Plantation and Livestock

**Tabel**  
**Table** 5.2.3

**Luas Tanam, Produksi, Rata-Rata Produktivitas dan Jumlah Petani Karet (Tanaman Perkebunan Rakyat), 2020\***  
**Planted Area, Production, Average Productivity and**

Kecamatan Subdistrict	TBM	TM	TR	Jumlah (Ha)	Produksi (Ton)	Rata-rata Produk- tivitas (Kg)	Jumlah Petani (KK)
(1)	(2)	(3)	(4)	(5)	(6)	(7)	(8)
Serbajadi	101,00	185,00	15,00	301,00	160,03	865,00	124
Simpang Jernih	19,00	92,00	8,00	119,00	80,96	880,00	59
Peunaron	177,00	505,00	45,00	727,00	462,58	916,00	465
Birem Bayeun	810,00	2 533,00	387,00	3 730,00	2 269,57	896,00	2 053
Rantau Selamat	187,00	1 266,00	135,00	1 588,00	1 074,83	849,00	894
Sungai Raya	330,00	2 197,00	260,00	2 787,00	1 860,86	847,00	1 395
Peureulak	40,50	122,00	10,00	172,50	107,73	883,00	96
Peureulak Timur	85,00	202,00	35,00	322,00	179,58	889,00	130
Peureulak Barat	13,00	30,00	6,00	49,00	24,75	825,00	18
Ranto Peureulak	497,00	2 100,00	215,00	2 812,00	2 068,50	985,00	1 689
Idi Rayeuk	4,00	21,50	0,50	26,00	17,07	794,00	13
Peudawa	29,00	710,00	30,00	769,00	582,20	820,00	384
Banda Alam	164,00	505,00	60,00	729,00	428,75	849,00	404
Idi Tunong	107,00	1 165,00	91,00	1 363,00	990,25	850,00	684
Darul Ihsan	3,00	82,00	8,00	93,00	67,73	826,00	47
Idi Timur	4,00	10,00	2,00	16,00	8,38	838,00	6
Darul Aman	73,00	507,00	55,00	635,00	444,13	876,00	405
Nurussalam	147,00	893,00	113,00	1 153,00	781,38	875,00	507
Darul Falah	250,00	942,00	113,00	1 305,00	820,48	871,00	512
Julok	86,00	382,00	113,00	581,00	492,78	1 290,00	229
Indra Makmur	896,00	1 500,00	85,00	2 481,00	1 474,29	980,00	1 056
Pante Bidari	157,00	570,00	34,00	761,00	652,65	1 145,00	413
Simpang Ulim	-	-	-	-	-	-	-
Madat	-	-	-	-	-	-	-
<b>Aceh Timur</b>	<b>4 078,50</b>	<b>16 334,50</b>	<b>1 805,50</b>	<b>22 218,50</b>	<b>14 733,72</b>	<b>902,00</b>	<b>11 459</b>

Sumber/Source: Dinas Pertanian Tanaman Pangan dan Holtikultura Kabupaten Aceh Timur / Agriculture and Holticulture Service of Aceh Timur Regency

**Tabel**  
**Table** 5.2.4

**Luas Tanam, Produksi, Rata-Rata Produktivitas dan Jumlah Petani Kelapa Dalam (Tanaman Perkebunan Rakyat), 2020\***  
*Planted Area, Production, Average Productivity and Number of Farmers of Coconut (Smallholders Estates), 2020\**

Kecamatan Subdistrict	TBM	TM	TR	Jumlah (Ha)	Produksi (Ton)	Rata-rata Produktifitas (Kg)	Jumlah Petani (KK)
(1)	(2)	(3)	(4)	(5)	(6)	(7)	(8)
Serbajadi	5,50	65,00	5,00	75,50	62,53	962	130
Simpang Jernih	1,50	6,00	1,00	8,50	5,95	991	21
Peunaron	2,00	45,00	4,00	51,00	43,97	977	128
Birem Bayeun	9,00	57,00	4,00	70,00	55,63	976	133
Rantau Selamat	19,15	174,00	9,00	202,15	167,39	962	384
Sungai Raya	23,00	326,00	11,00	360,00	317,85	975	646
Peureulak	70,00	290,00	-	360,00	300,44	1 036	626
Peureulak Timur	53,00	885,00	47,00	985,00	887,66	1 003	688
Peureulak Barat	51,50	352,00	30,00	433,50	357,28	1 015	511
Ranto Peureulak	49,50	165,00	-	214,50	160,88	975	389
Idi Rayeuk	23,00	120,00	8,00	151,00	182,40	1 520	222
Peudawa	40,00	620,00	26,00	686,00	606,36	978	1 227
Banda Alam	35,00	280,00	10,00	325,00	269,64	963	569
Idi Tunong	51,00	100,00	5,00	156,00	98,92	952	224
Darul Ihsan	12,50	220,00	13,00	245,50	222,42	1 011	439
Idi Timur	80,00	271,00	5,00	356,00	270,73	999	337
Darul Aman	39,00	580,00	25,00	644,00	658,30	1 135	1 145
Nurussalam	43,00	173,00	8,00	224,00	163,14	943	176
Darul Falah	38,00	333,00	2,00	373,00	326,01	979	392
Julok	40,00	100,00	9,00	149,00	100,30	1 003	169
Indra Makmur	38,50	264,50	13,00	316,00	259,74	982	198
Pante Bidari	11,00	78,00	4,00	93,00	70,75	907	174
Simpang Ulim	36,00	490,00	19,00	545,00	430,22	878	978
Madat	77,00	85,00	4,00	166,00	85,43	1 005	163
<b>Aceh Timur</b>	<b>842,65</b>	<b>6 014,50</b>	<b>257,00</b>	<b>7 114,15</b>	<b>6 044,57</b>	<b>1 005</b>	<b>9 939</b>

Sumber/Source: Dinas Pertanian Tanaman Pangan dan Holtikultura Kabupaten Aceh Timur / Agriculture and Holticulture Service of Aceh Timur Regency

**Tabel**  
**Table** 5.2.5

**Luas Tanam, Produksi, Rata-Rata Produktivitas dan Jumlah Petani Kelapa Sawit (Tanaman Perkebunan Rakyat), 2020\***  
*Planted Area, Production, Average Productivity and Number of Farmers of Palm Oil (Smallholders Estates), 2020\**

<b>Kecamatan Subdistrict</b>	<b>TBM</b>	<b>TM</b>	<b>TR</b>	<b>Jumlah (Ha)</b>	<b>Produksi (Ton)</b>	<b>Rata-rata Produktifitas (Kg)</b>	<b>Jumlah Petani (KK)</b>
(1)	(2)	(3)	(4)	(5)	(6)	(7)	(8)
Serbajadi	137,00	550,00	82,00	769,00	5024,25	9135,00	358
Simpang Jernih	17,00	34,00	3,00	54,00	302,60	8900,00	35
Peunaron	3984,00	1019,00	45,00	5048,00	9272,90	9100,00	4044
Birem Bayeun	285,50	909,00	90,00	1284,50	8083,74	8893,00	585
Rantau Selamat	309,00	418,00	44,00	771,00	3836,40	9178,00	470
Sungai Raya	370,00	1225,00	154,00	1749,00	10902,50	8900,00	997
Peureulak	611,00	545,00	50,00	1206,00	5019,45	9210,00	989
Peureulak Timur	322,00	1251,00	238,00	1811,00	11210,21	8961,00	829
Peureulak Barat	851,00	649,00	100,00	1600,00	5744,95	8852,00	1027
Ranto Peureulak	1488,50	3735,00	437,00	5660,50	33887,66	9073,00	2822
Idi Rayeuk	89,00	118,00	5,00	212,00	1056,10	8950,00	123
Peudawa	386,00	857,00	100,00	1343,00	7884,40	9200,00	1000
Banda Alam	215,00	281,00	23,00	519,00	249,81	889,00	354
Idi Tunong	198,00	344,00	26,00	568,00	319,92	930,00	349
Darul Ihsan	150,00	260,00	28,00	438,00	2306,20	8870,00	258
Idi Timur	299,00	114,00	7,00	420,00	1016,31	8915,00	315
Darul Aman	70,00	69,00	7,00	146,00	621,48	9007,00	100
Nurusalam	114,00	60,00	17,00	191,00	537,18	8953,00	143
Darul Falah	100,00	163,00	16,00	279,00	1444,51	8862,00	114
Julok	240,00	69,00	4,00	313,00	624,93	9057,00	222
Indra Makmur	259,00	220,00	23,00	502,00	1981,10	9005,00	317
Pante Bidari	373,00	351,00	28,00	752,00	3155,14	8989,00	724
Simpang Ulim	418,00	179,00	5,00	602,00	1548,35	8650,00	313
Madat	110,00	5,00	4,00	119,00	50,00	10000,00	131
<b>Aceh Timur</b>	<b>1259,00</b>	<b>12875,00</b>	<b>1454,00</b>	<b>25588,00</b>	<b>167375,00</b>	<b>13000,00</b>	<b>16261</b>

Sumber/Source: Dinas Pertanian Tanaman Pangan dan Holtikultura Kabupaten Aceh Timur / Agriculture and Holticulture Service of Aceh Timur Regency

**Tabel**  
**Table** 5.2.6

**Luas Tanam, Produksi, Rata-Rata Produktivitas dan Jumlah Petani Pinang (Tanaman Perkebunan Rakyat), 2020\***  
**Planted Area, Production, Average Productivity and Number of Farmers of Areca (Smallholders Estates), 2020\***

Kecamatan Subdistrict	TBM	TM	TR	Jumlah (Ha)	Produksi (Ton)	Rata-rata Produktivitas (Kg)	Jumlah Petani (KK)
(1)	(2)	(3)	(4)	(5)	(6)	(7)	(8)
Serbajadi	10,00	130,00	7,00	147,00	88,79	683,00	827
Simpang Jernih	5,00	50,00	2,00	57,00	34,50	690,00	277
Peunaron	20,00	180,00	23,00	223,00	109,80	610,00	688
Birem Bayeun	8,00	95,00	4,00	107,00	66,88	704,00	495
Rantau Selamat	4,00	18,00	1,00	23,00	12,29	683,00	100
Sungai Raya	7,50	105,00	5,00	117,50	73,50	700,00	536
Peureulak	12,00	175,00	7,00	194,00	123,90	708,00	967
Peureulak Timur	5,00	55,00	3,00	63,00	37,13	675,00	198
Peureulak Barat	3,00	22,00	1,00	26,00	15,25	693,00	112
Ranto Peureulak	14,00	178,00	8,00	200,00	113,03	635,00	987
Idi Rayeuk	2,00	43,00	3,00	48,00	28,51	663,00	170
Peudawa	6,00	73,00	4,00	83,00	50,01	685,00	407
Banda Alam	9,00	118,00	6,00	133,00	83,19	705,00	560
Idi Tunong	5,50	76,00	3,00	84,50	52,21	687,00	437
Darul Ihsan	4,00	36,00	2,00	42,00	24,77	688,00	207
Idi Timur	3,00	44,00	3,00	50,00	26,36	599,00	218
Darul Aman	11,00	146,00	5,00	162,00	103,95	712,00	810
Nurusalam	1,00	18,00	2,00	21,00	11,92	662,00	105
Darul Falah	3,00	10,50	1,50	15,00	6,98	665,00	30
Julok	2,50	29,00	1,00	32,50	19,29	665,00	160
Indra Makmur	11,00	98,00	17,00	126,00	67,62	690,00	538
Pante Bidari	42,00	466,00	20,00	528,00	328,53	705,00	2 421
Simpang Ulim	7,50	140,00	7,00	154,50	89,74	641,00	665
Madat	5,00	77,00	-	82,00	52,51	682,00	427
<b>Aceh Timur</b>	<b>201,00</b>	<b>2 382,50</b>	<b>135,50</b>	<b>2 719,00</b>	<b>1 620,10</b>	<b>680,00</b>	<b>12 342</b>

Sumber/Source: Dinas Pertanian Tanaman Pangan dan Holtikultura Kabupaten Aceh Timur / Agriculture and Holticulture Service of Aceh Timur Regency

**Tabel** 5.2.7  
**Table**

**Luas Tanam, Produksi, Rata-Rata Produktivitas dan Jumlah Petani Kakao (Tanaman Perkebunan Rakyat), 2020\***  
**Planted Area, Production, Average Productivity and Number of Farmers of Cocoa (Smallholders Estates), 2020\***

<b>Kecamatan Subdistrict</b>	<b>TBM</b>	<b>TM</b>	<b>TR</b>	<b>Jumlah (Ha)</b>	<b>Produksi (Ton)</b>	<b>Rata-rata Produktifitas (Kg)</b>	<b>Jumlah Petani (KK)</b>
(1)	(2)	(3)	(4)	(5)	(6)	(7)	(8)
Serbajadi	138,00	762,00	75,00	975,00	487,68	640,00	716
Simpang Jernih	12,50	57,00	10,00	79,50	36,48	640,00	57
Peunaron	452,00	1 316,00	21,00	1 789,00	842,24	640,00	1 486
Birem Bayeun	54,00	156,00	56,00	266,00	99,84	640,00	314
Rantau Selamat	12,50	74,00	20,00	106,50	47,36	640,00	130
Sungai Raya	40,00	184,00	45,00	269,00	117,76	640,00	100
Peureulak	44,00	170,00	46,00	260,00	108,80	640,00	333
Peureulak Timur	65,00	59,00	36,00	160,00	37,76	640,00	138
Peureulak Barat	21,00	44,00	11,00	76,00	28,16	640,00	67
Ranto Peureulak	969,00	2 894,75	134,00	3 997,75	1 852,64	640,00	3 047
Idi Rayeuk	1,00	35,00	7,00	43,00	22,40	640,00	75
Peudawa	90,00	1 105,00	315,00	1 510,00	707,20	640,00	1 154
Banda Alam	35,00	512,50	145,00	692,50	325,44	635,00	972
Idi Tunong	26,00	178,00	42,00	246,00	113,03	635,00	335
Darul Ihsan	96,00	666,00	194,00	956,00	426,24	640,00	766
Idi Timur	128,00	80,00	15,00	223,00	51,20	640,00	170
Darul Aman	73,00	369,75	62,00	504,75	234,79	635,00	633
Nurussalam	12,00	22,00	5,00	39,00	13,97	635,00	67
Darul Falah	5,00	23,00	10,00	38,00	14,61	635,00	31
Julok	56,00	20,00	5,00	81,00	12,70	635,00	60
Indra Makmur	30,50	61,00	5,00	96,50	38,74	635,00	255
Pante Bidari	380,50	600,50	18,00	999,00	381,32	635,00	976
Simpang Ulim	12,00	61,00	10,00	83,00	38,74	635,00	142
Madat	16,00	58,00	8,00	82,00	36,83	635,00	121
<b>Aceh Timur</b>	<b>2 631,00</b>	<b>8 746,50</b>	<b>1 220,00</b>	<b>12 597,50</b>	<b>5 554,03</b>	<b>635,00</b>	<b>11 429</b>

Sumber/Source: Dinas Pertanian Tanaman Pangan dan Holtikultura Kabupaten Aceh Timur / Agriculture and Holticulture Service of Aceh Timur Regency

**Tabel**  
**Table** 5.2.8**Luas Tanam, Produksi, Rata-Rata Produktivitas dan Jumlah Petani Kopi (Tanaman Perkebunan Rakyat), 2020\***  
**Planted Area, Production, Average Productivity and Number of Farmers of Coffee (Smallholders Estates), 2020\***

<b>Kecamatan</b> <i>Subdistrict</i>	<b>TBM</b>	<b>TM</b>	<b>TR</b>	<b>Jumlah</b> <b>(Ha)</b>	<b>Produksi</b> <b>(Ton)</b>	<b>Rata-rata</b> <b>Produktifitas (Kg)</b>	<b>Jumlah</b> <b>Petani</b> <b>(KK)</b>
(1)	(2)	(3)	(4)	(5)	(6)	(7)	(8)
Serbajadi	-	70,00	53,00	123,00	21,21	303,00	170
Simpang Jernih	-	3,00	1,00	4,00	0,72	239,00	7
Peunaron	-	178,00	4,00	182,00	35,78	201,00	320
Birem Bayeun	-	14,00	1,00	15,00	4,48	320,00	41
Rantau Selamat	-	2,50	0,25	2,75	0,74	297,00	6
Sungai Raya	-	-	-	-	-	-	-
Peureulak	-	-	-	-	-	-	-
Peureulak Timur	-	-	-	-	-	-	-
Peureulak Barat	-	-	-	-	-	-	-
Ranto Peureulak	12,00	8,00	9,00	29,00	2,64	330,00	20
Idi Rayeuk	-	-	-	-	-	-	-
Peudawa	-	-	-	-	-	-	-
Banda Alam	-	-	-	-	-	-	-
Idi Tunong	-	-	-	-	-	-	-
Darul Ihsan	-	-	-	-	-	-	-
Idi Timur	-	-	-	-	-	-	-
Darul Aman	-	1,50	0,50	2,00	0,74	490,00	3
Nurussalam	-	5,00	0,50	5,50	1,06	211,00	8
Darul Falah	-	5,00	1,00	6,00	1,28	256,00	8
Julok	-	3,00	1,00	4,00	0,63	209,00	6
Indra Makmur	-	4,00	1,00	5,00	3,18	795,00	16
Pante Bidari	-	10,00	1,00	11,00	2,98	298,00	22
Simpang Ulim	-	74,00	5,00	79,00	21,31	288,00	108
Madat	-	14,00	2,00	16,00	4,20	300,00	40
<b>Aceh Timur</b>	<b>12,00</b>	<b>322,00</b>	<b>27,25</b>	<b>361,25</b>	<b>104,35</b>	<b>324,07</b>	<b>605</b>

Sumber/Source: Dinas Pertanian Tanaman Pangan dan Holtikultura Kabupaten Aceh Timur / Agriculture and Holticulture Service of Aceh Timur Regency

**Tabel**  
**Table** 5.2.9

**Luas Tanam, Produksi, Rata-Rata Produktivitas dan Jumlah Petani Kapuk (Tanaman Perkebunan Rakyat), 2020\***  
**Planted Area, Production, Average Productivity and Number of Farmers of Kapok (Smallholders Estates), 2020\***

Kecamatan Subdistrict	TBM	TM	TR	Jumlah (Ha)	Produksi (Ton)	Rata-rata Produktifitas (Kg)	Jumlah Petani (KK)
(1)	(2)	(3)	(4)	(5)	(6)	(7)	(8)
Serbajadi	-	-	-	-	-	-	-
Simpang Jernih	-	-	-	-	-	-	-
Peunaron	-	-	-	-	-	-	-
Birem Bayeun	-	1,50	0,50	2,00	0,75	500,00	23
Rantau Selamat	-	-	-	-	-	-	-
Sungai Raya	-	4,00	0,50	4,50	1,91	478,00	52
Peureulak	-	0,90	0,10	1,00	0,46	508,00	10
Peureulak Timur	-	-	-	-	-	-	-
Peureulak Barat	-	-	-	-	-	-	-
Ranto Peureulak	-	0,50	1,00	1,50	0,25	504,00	10
Idi Rayeuk	-	-	-	-	-	-	-
Peudawa	-	-	-	-	-	-	-
Banda Alam	-	-	-	-	-	-	-
Idi Tunong	-	-	-	-	-	-	-
Darul Ihsan	0,20	0,90	-	1,10	0,40	447,00	10
Idi Timur	-	-	-	-	-	-	-
Darul Aman	-	-	-	-	-	-	-
Nurussalam	0,25	1,50	0,25	2,00	0,77	512,00	10
Darul Falah	-	-	-	-	-	-	-
Julok	-	-	-	-	-	-	-
Indra Makmur	-	-	-	-	-	-	-
Pante Bidari	-	13,00	0,50	13,50	6,60	508,00	125
Simpang Ulim	-	-	-	-	-	-	-
Madat	-	-	-	-	-	-	-
<b>Aceh Timur</b>	<b>0,45</b>	<b>22,30</b>	<b>2,85</b>	<b>25,60</b>	<b>11,01</b>	<b>493,86</b>	<b>240</b>

Sumber/Source: Dinas Pertanian Tanaman Pangan dan Holtikultura Kabupaten Aceh Timur / Agriculture and Holticulture Service of Aceh Timur Regency



**Tabel**  
**Table** 5.2.10

**Luas Tanam, Produksi, Rata-Rata Produktivitas dan Jumlah Petani Kemiri (Tanaman Perkebunan Rakyat), 2020\***  
**Planted Area, Production, Average Productivity and Number of Farmers of Candle Nut (Smallholders Estates), 2020\***

<b>Kecamatan Subdistrict</b>	<b>TBM</b>	<b>TM</b>	<b>TR</b>	<b>Jumlah (Ha)</b>	<b>Produksi (Ton)</b>	<b>Rata-rata Produk- tivitas (Kg)</b>	<b>Jumlah Petani (KK)</b>
(1)	(2)	(3)	(4)	(5)	(6)	(7)	(8)
Serbajadi	-	-	-	-	-	-	-
Simpang Jernih	0,50	5,50	0,50	6,50	1,16	211,00	27
Peunaron	-	2,50	0,50	3,00	0,64	256,00	10
Birem Bayeun	-	13,00	0,50	13,50	2,68	206,00	30
Rantau Selamat	-	13,00	2,00	15,00	3,19	245,00	41
Sungai Raya	-	1,50	0,50	2,00	0,39	260,00	11
Peureulak	-	-	-	-	-	-	-
Peureulak Timur	-	49,00	51,00	100,00	12,54	256,00	55
Peureulak Barat	0,50	1,30	0,20	2,00	0,34	262,00	8
Ranto Peureulak	-	2,00	-	2,00	0,52	260,00	10
Idi Rayeuk	-	-	-	-	-	-	-
Peudawa	-	-	-	-	-	-	-
Banda Alam	-	-	-	-	-	-	-
Idi Tunong	-	6,00	0,50	6,50	1,20	200,00	20
Darul Ihsan	-	2,50	2,00	4,50	0,53	212,00	11
Idi Timur	-	-	-	-	-	-	-
Darul Aman	-	2,50	0,50	3,00	0,90	360,00	11
Nurussalam	-	1,80	0,20	2,00	0,54	300,00	10
Darul Falah	-	1,70	0,30	2,00	0,48	282,00	10
Julok	-	43,00	5,00	48,00	-	-	65
Indra Makmur	-	-	-	-	-	-	-
Pante Bidari	-	-	-	-	-	-	-
Simpang Ulim	-	54,00	1,00	55,00	12,31	228,00	70
Madat	-	-	-	-	-	-	-
<b>Aceh Timur</b>	<b>1,00</b>	<b>199,30</b>	<b>64,70</b>	<b>265,00</b>	<b>64,97</b>	<b>326,00</b>	<b>389</b>

Sumber/Source: Dinas Pertanian Tanaman Pangan dan Holtikultura Kabupaten Aceh Timur / Agriculture and Horticulture Service of Aceh Timur Regency

**Tabel** 5.2.11  
**Table**

**Luas Tanam, Produksi, Rata-Rata Produktivitas dan Jumlah Petani Lada (Tanaman Perkebunan Rakyat), 2020\*  
Planted Area, Production, Average Productivity and Number of Farmers of Pepper (Smallholders Estates), 2020\***

Kecamatan Subdistrict	TBM	TM	TR	Jumlah (Ha)	Produksi (Ton)	Rata-rata Produk- tivitas (Kg)	Jumlah Petani (KK)
(1)	(2)	(3)	(4)	(5)	(6)	(7)	(8)
Serbajadi	-	-	-	-	-	-	-
Simpang Jernih	-	-	-	-	-	-	-
Peunaron	-	-	-	-	-	-	-
Birem Bayeun	0,25	1,00	-	1,25	0,29	285,00	6
Rantau Selamat	-	-	-	-	-	-	-
Sungai Raya	-	-	-	-	-	-	-
Peureulak	0,10	-	-	0,10	-	-	2
Peureulak Timur	-	-	-	-	-	-	-
Peureulak Barat	-	-	-	-	-	-	-
Ranto Peureulak	-	-	-	-	-	-	-
Idi Rayeuk	-	-	-	-	-	-	-
Peudawa	-	-	-	-	-	-	-
Banda Alam	-	-	-	-	-	-	-
Idi Tunong	0,20	0,80	0,10	1,10	0,24	303,00	4
Darul Ihsan	2,50	2,40	0,30	5,20	0,72	300,00	16
Idi Timur	-	-	-	-	-	-	-
Darul Aman	-	-	-	-	-	-	-
Nurussalam	-	-	-	-	-	-	-
Darul Falah	-	-	-	-	-	-	-
Julok	-	-	-	-	-	-	-
Indra Makmur	-	-	-	-	-	-	-
Pante Bidari	-	0,50	0,20	0,70	0,15	299,00	4
Simpang Ulim	-	6,00	1,00	7,00	2,09	349,00	30
Madat	-	-	-	-	-	-	-
<b>Aceh Timur</b>	<b>3,05</b>	<b>10,70</b>	<b>1,60</b>	<b>15,35</b>	<b>3,49</b>	<b>326</b>	<b>62</b>

Sumber/Source: Dinas Pertanian Tanaman Pangan dan Holtikultura Kabupaten Aceh Timur / Agriculture and Horticulture Service of Aceh Timur Regency

**Tabel**  
**Table** 5.2.12

**Luas Tanam, Produksi, Rata-Rata Produktivitas dan Jumlah Petani Sagu (Tanaman Perkebunan Rakyat), 2020\***  
**Planted Area, Production, Average Productivity and Number of Farmers of Sago (Smallholders Estates), 2020\***

Kecamatan Subdistrict	TBM	TM	TR	Jumlah (Ha)	Produksi (Ton)	Rata-rata Produktifitas (Kg)	Jumlah Petani (KK)
(1)	(2)	(3)	(4)	(5)	(6)	(7)	(8)
Serbajadi	-	-	-	-	-	-	-
Simpang Jernih	1,50	-	-	1,50	-	-	3
Peunaron	-	-	-	-	-	-	-
Birem Bayeun	2,50	1,50	-	4,00	2,07	1,382	4
Rantau Selamat	-	6,00	-	6,00	9,53	1,588	10
Sungai Raya	2,50	8,00	1,00	11,50	10,16	1,270	10
Peureulak	3,00	7,00	-	10,00	13,50	1,928	12
Peureulak Timur	1,00	-	-	1,00	-	-	2
Peureulak Barat	4,00	21,00	1,00	26,00	29,46	1,403	20
Ranto Peureulak	3,00	22,00	25,00	50,00	32,27	1,467	25
Idi Rayeuk	-	-	-	-	-	-	-
Peudawa	-	-	-	-	-	-	-
Banda Alam	-	-	-	-	-	-	-
Idi Tunong	1,00	6,50	-	7,50	8,48	1,304	10
Darul Ihsan	2,30	20,00	-	22,30	26,90	1,345	25
Idi Timur	-	-	-	-	-	-	-
Darul Aman	0,50	2,50	-	3,00	3,93	1,572	4
Nurussalam	1,00	5,00	-	6,00	6,74	1,347	21
Darul Falah	0,50	3,00	-	3,50	3,93	1,310	5
Julok	-	-	-	-	-	-	-
Indra Makmur	0,50	-	-	0,50	-	-	3
Pante Bidari	2,00	13,00	-	15,00	17,56	1,351	25
Simpang Ulim	-	-	-	-	-	-	-
Madat							
<b>Aceh Timur</b>	<b>25,30</b>	<b>115,50</b>	<b>27,00</b>	<b>167,80</b>	<b>164,59</b>	<b>1,425</b>	<b>179</b>

Sumber/Source: Dinas Pertanian Tanaman Pangan dan Holtikultura Kabupaten Aceh Timur / Agriculture and Horticulture Service of Aceh Timur Regency

**Tabel**  
**Table** 5.2.13

**Luas Tanam, Produksi, Rata-Rata Produktivitas dan Jumlah Petani Aren (Tanaman Perkebunan Rakyat), 2020\*  
Planted Area, Production, Average Productivity and Number of Farmers of Palm Sugar (Smallholders Estates), 2020\***

Kecamatan Subdistrict	TBM	TM	TR	Jumlah (Ha)	Produksi (Ton)	Rata-rata Produktifitas (Kg)	Jumlah Petani (KK)
(1)	(2)	(3)	(4)	(5)	(6)	(7)	(8)
Serbajadi	0,50	6,00	0,50	7,00	3,02	504	7
Simpang Jernih	4,00	6,00	0,50	10,50	3,34	557	13
Peunaron	1,50	7,00	-	8,50	3,99	570	9
Birem Bayeun	-	-	-	-	-	-	-
Rantau Selamat	-	-	-	-	-	-	-
Sungai Raya	0,30	1,80	-	2,10	0,92	509	3
Peureulak	-	-	-	-	-	-	-
Peureulak Timur	-	-	-	-	-	-	-
Peureulak Barat	-	-	-	-	-	-	-
Ranto Peureulak	0,50	2,25	3,00	5,75	1,14	505	4
Idi Rayeuk	-	-	-	-	-	-	-
Peudawa	-	-	-	-	-	-	-
Banda Alam	-	-	-	-	-	-	-
Idi Tunong	-	-	-	-	-	-	-
Darul Ihsan	0,30	1,80	-	2,10	0,91	503	3
Idi Timur	-	-	-	-	-	-	-
Darul Aman	-	-	-	-	-	-	-
Nurussalam	-	-	-	-	-	-	-
Darul Falah	-	-	-	-	-	-	-
Julok	-	-	-	-	-	-	-
Indra Makmur	-	-	-	-	-	-	-
Pante Bidari	2,50	18,00	0,50	21,00	9,04	502	22
Simpang Ulim	-	-	-	-	-	-	-
Madat							
<b>Aceh Timur</b>	<b>9,10</b>	<b>36,85</b>	<b>4,00</b>	<b>49,95</b>	<b>18,87</b>	<b>512</b>	<b>54</b>

Sumber/Source: Dinas Pertanian Tanaman Pangan dan Holtikultura Kabupaten Aceh Timur / Agriculture and Holticulture Service of Aceh Timur Regency

**Tabel**  
**Table** 5.2.14**Luas Tanam, Produksi, Rata-Rata Produktivitas dan Jumlah Petani Tebu (Tanaman Perkebunan Rakyat), 2020\*  
Planted Area, Production, Average Productivity and Number of Farmers of Sugar Cane (Smallholders Estates), 2020\***

<b>Kecamatan Subdistrict</b>	<b>TBM</b>	<b>TM</b>	<b>TR</b>	<b>Jumlah (Ha)</b>	<b>Produksi (Ton)</b>	<b>Rata-rata Produktifitas (Kg)</b>	<b>Jumlah Petani (KK)</b>
(1)	(2)	(3)	(4)	(5)	(6)	(7)	(8)
Serbajadi	-	-	-	-	-	-	-
Simpang Jernih	-	-	-	-	-	-	-
Peunaron	-	-	-	-	-	-	-
Birem Bayeun	-	3,00	-	3,00	90,00	30 000	8
Rantau Selamat	-	2,00	-	2,00	60,00	30 000	5
Sungai Raya	-	2,50	-	2,50	75,00	30 000	10
Peureulak	-	2,50	-	2,50	75,00	30 000	9
Peureulak Timur	-	3,00	-	3,00	90,00	30 000	8
Peureulak Barat	-	2,00	-	2,00	60,00	30 000	8
Ranto Peureulak	-	2,00	-	2,00	60,00	30 000	9
Idi Rayeuk	-	1,50	-	1,50	45,00	30 000	5
Peudawa	-	-	-	-	-	-	-
Banda Alam	-	1,00	-	1,00	30,00	30 000	6
Idi Tunong	-	1,00	-	1,00	30,00	30 000	3
Darul Ihsan	-	1,00	-	1,00	30,00	30 000	6
Idi Timur	-	1,50	-	1,50	45,00	30 000	6
Darul Aman	-	-	-	-	-	-	-
Nurussalam	-	-	-	-	-	-	-
Darul Falah	-	-	-	-	-	-	-
Julok	-	-	-	-	-	-	-
Indra Makmur	-	-	-	-	-	-	-
Pante Bidari	-	-	-	-	-	-	-
Simpang Ulim	-	0,50	-	0,50	15,00	30 000	3
Madat	-	1,50	-	1,50	45,00	30 000	6
<b>Aceh Timur</b>	<b>-</b>	<b>25,00</b>	<b>-</b>	<b>25,00</b>	<b>25,00</b>	<b>1 000</b>	<b>92</b>

Sumber/Source: Dinas Pertanian Tanaman Pangan dan Holtikultura Kabupaten Aceh Timur / Agriculture and Holticulture Service of Aceh Timur Regency

**Tabel**  
**Table** 5.2.15

**Luas Tanam, Produksi, Rata-Rata Produktivitas dan Jumlah Petani Tembakau (Tanaman Perkebunan Rakyat), 2020\***  
**Planted Area, Production, Average Productivity and Number of Farmers of Tobacco (Smallholders Estates), 2020\***

<b>Kecamatan</b> <i>Subdistrict</i>	<b>TBM</b>	<b>TM</b>	<b>TR</b>	<b>Jumlah</b> <b>(Ha)</b>	<b>Produksi</b> <b>(Ton)</b>	<b>Rata-rata</b> <b>Produktifitas (Kg)</b>	<b>Jumlah</b> <b>Petani</b> <b>(KK)</b>
(1)	(2)	(3)	(4)	(5)	(6)	(7)	(8)
Serbajadi	-	-	-	-	-	-	-
Simpang Jernih	-	-	-	-	-	-	-
Peunaron	-	-	-	-	-	-	-
Birem Bayeun	-	-	-	-	-	-	-
Rantau Selamat	-	-	-	-	-	-	-
Sungai Raya	-	4,00	-	4,00	5,00	1 250	10
Peureulak	-	-	-	-	-	-	-
Peureulak Timur	-	31,00	-	31,00	38,75	1 250	73
Peureulak Barat	-	-	-	-	-	-	-
Ranto Peureulak	-	4,00	-	4,00	5,00	1 250	8
Idi Rayeuk	-	-	-	-	-	-	-
Peudawa	-	-	-	-	-	-	-
Banda Alam	-	1,50	-	1,50	1,88	1 250	3
Idi Tunong	-	-	-	-	-	-	-
Darul Ihsan	-	-	-	-	-	-	-
Idi Timur	-	-	-	-	-	-	-
Darul Aman	-	-	-	-	-	-	-
Nurussalam	-	1,50	-	1,50	1,88	1 250	3
Darul Falah	-	-	-	-	-	-	-
Julok	-	-	-	-	-	-	-
Indra Makmur	-	-	-	-	-	-	-
Pante Bidari	-	-	-	-	-	-	-
Simpang Ulim	-	-	-	-	-	-	-
Madat	-	-	-	-	-	-	-
<b>Aceh Timur</b>	<b>-</b>	<b>42,00</b>	<b>-</b>	<b>42,00</b>	<b>36,12</b>	<b>860</b>	<b>97</b>

Sumber/Source: Dinas Pertanian Tanaman Pangan dan Holtikultura Kabupaten Aceh Timur / Agriculture and Holticulture Service of Aceh Timur Regency

### 5.3 PERTANIAN AGRICULTURE

**Tabel** 5.3.1 **Luas Lahan Baku Sawah (Ha) yang Diairi dengan Sistem Irigasi Menurut Kecamatan, 2020\***  
*Rice Field Areal (Ha) by Irrigation System and Sub District, 2020\**

Kecamatan Subdistrict	Teknis	Semi Teknis	Sederhana	Non-PU	Tadah Hujan
(1)	(2)	(3)	(4)	(5)	(6)
Serbajadi	-	46	11	314	-
Simpang Jernih	-	-	-	40	43
Peunaron	-	-	170	-	507
Birem Bayeun	-	133	85	20	70
Rantau Selamat	-	-	30	20	164
Sungai Raya	-	-	150	-	494
Peureulak	-	-	1 263	100	1 057
Peureulak Timur	-	55	-	10	349
Peureulak Barat	-	-	1 327	-	340
Ranto Peureulak	-	-	660	275	624
Idi Rayeuk	-	191	-	-	248
Peudawa	-	-	57	-	615
Banda Alam	-	231	-	-	253
Idi Tunong	-	188	150	-	182
Darul Ihsan	-	25	15	32	205
Idi Timur	-	-	-	-	248
Darul Aman	-	55	23	180	594
Nurussalam	-	221	257	-	585
Darul Falah	-	-	59	88	132
Julok	-	35	153	15	582
Indra Makmur	-	162	15	-	110
Pante Bidari	626	-	183	-	839
Simpang Ulim	1 116	-	245	-	-
Madat	2 022	-	134	-	25
<b>Aceh Timur</b>	<b>3 764</b>	<b>1 342</b>	<b>4 987</b>	<b>1 094</b>	<b>8 266</b>

Sumber/Source: Dinas Pertanian Tanaman Pangan dan Holtikultura Kabupaten Aceh Timur / Agriculture and Holticulture Service of Aceh Timur Regency

**Tabel**  
**Table** 5.3.2

**Luas Sawah yang Ditanami Padi Satu, Dua, Tiga Kali  
Setahun Menurut Kecamatan, 2020\***  
*Rice Field Areal Planted Once, Twice, and Three Times a Year  
by Sub District, 2020\**

	<b>Kecamatan Subdistrict</b>	<b>Luas Lahan Sawah (Ha)</b>	<b>1 kali Once</b>	<b>2 Kali Twice</b>	<b>3 Kali Three Times</b>	<b>Sementara Tidak Diusahakan</b>
	(1)	(2)	(3)	(4)	(5)	(6)
1	Serbajadi	371	-	371	-	-
2	Simpang Jernih	83	43	40	-	-
3	Peunaron	677	507	170	-	-
4	Birem Bayeun	308	70	238	-	-
5	Rantau Selamat	214	164	50	-	-
6	Sungai Raya	644	494	150	-	-
7	Peureulak	2420	1057	943	420	-
8	Peureulak Timur	414	349	65	-	-
9	Peureulak Barat	1667	340	66	1261	-
10	Ranto Peureulak	1559	624	935	-	-
11	Idi Rayeuk	439	248	191	-	-
12	Peudawa	672	615	57	-	-
13	Banda Alam	484	253	231	-	-
14	Idi Tunong	520	182	338	-	-
15	Darul Ihsan	277	205	72	-	-
16	Idi Timur	248	248	0	-	-
17	Darul Aman	852	594	258	-	-
18	Nurussalam	1063	585	478	-	-
19	Darul Falah	279	132	147	-	-
20	Julok	785	582	203	-	-
21	Indra Makmur	287	110	177	-	-
22	Pante Bidari	1648	839	809	-	-
23	Simpang Ulim	1361	-	1361	-	-
24	Madat	2181	25	2156	-	-
	<b>Aceh Timur</b>	<b>19 453</b>	<b>8 266</b>	<b>9 506</b>	<b>1 681</b>	<b>-</b>

Sumber/Source: Dinas Pertanian Tanaman Pangan dan Holtikultura Kabupaten Aceh Timur / Agriculture and Holticulture Service of Aceh Timur Regency



**Tabel**  
**Table** 5.3.3**Luas Tanam, Luas Panen, Produksi dan Produktivitas Padi Intensifikasi Menurut Kecamatan, 2020\***  
*Plantation Area, Harvested Area, Production, and Productivity of Intensive Paddy by Sub District, 2020\**

	<b>Kecamatan Subdistrict</b>	<b>Tanam Plant (Ha)</b>	<b>Luas Panen Harvest (Ha)</b>	<b>Produksi Production (Ton)</b>	<b>Produktivitas Productivity (Ton/ Ha)</b>
	(1)	(2)	(3)	(4)	(5)
1	Serbajadi	372	1 222	7 088	5.80
2	Simpang Jernih	80	95	504	5.30
3	Peunaron	340	440	2 420	5.35
4	Birem Bayeun	430	681	4 018	5.90
5	Rantau Selamat	50	173	952	5.50
6	Sungai Raya	300	322	1 739	5.21
7	Peureulak	3 122	2 069	13 449	6.50
8	Peureulak Timur	178	218	1 282	5.88
9	Peureulak Barat	2 272	2 643	15 858	5.90
10	Ranto Peureulak	1 744	2 123	12 738	6.00
11	Idi Rayeuk	382	496	2 877	5.80
12	Peudawa	107	107	610	5.70
13	Banda Alam	371	576	3 571	6.20
14	Idi Tunong	596	901	5 586	6.20
15	Darul Ihsan	144	164	853	5.12
16	Idi Timur	0	0	0	0
17	Darul Aman	458	624	3 432	5.36
18	Nurussalam	893	1 504	9 024	6.00
19	Darul Falah	294	498	3 003	6.03
20	Julok	856	1 273	7 638	6.00
21	Indra Makmur	172	322	1 803	5.60
22	Pante Bidari	1 779	1 840	13 064	7.10
23	Simpang Ulim	2 722	3 386	24 379	7.20
24	Madat	4 312	5 053	36 129	7.15
	<b>Aceh Timur</b>	<b>21 974</b>	<b>26 730</b>	<b>172 017</b>	<b>6.44</b>

Sumber/Source: Dinas Pertanian Tanaman Pangan dan Holtikultura Kabupaten Aceh Timur / Agriculture and Holticulture Service of Aceh Timur Regency

**Tabel 5.3.4** Luas Tanam, Luas Panen, Produksi dan Produktivitas Padi Non Intensifikasi Menurut Kecamatan, 2020\*  
*Plantation Area, Harvested Area, Production, and Productivity of Non Intensive Paddy by Sub District, 2020\**

Kecamatan Subdistrict	Tanam Plant (Ha)	Luas Panen Harvest (Ha)	Produksi Production (Ton)	Produktivitas Productivity (Ton/ Ha)
(1)	(2)	(3)	(4)	(5)
Serbajadi	1 253	1 253	4010	3.20
Simpang Jernih	405	531	1922	3.62
Peunaron	1 855	1 778	7 333	4.12
Birem Bayeun	190	273	1392	5.10
Rantau Selamat	415	457	2 017	4.41
Sungai Raya	1 048	1 447	7 235	5.00
Peureulak	1 634	2 434	13 630	5.60
Peureulak Timur	920	873	4 496	5.15
Peureulak Barat	304	404	2 222	5.50
Ranto Peureulak	55	1 520	7 752	5.10
Idi Rayeuk	228	419	2 108	5.03
Peudawa	743	942	4 748	5.04
Banda Alam	506	522	2 876	5.51
Idi Tunong	243	387	2 051	5.30
Darul Ihsan	371	665	3 312	4.98
Idi Timur	255	414	2 070	5.00
Darul Aman	833	1 872	9 547	5.10
Nurussalam	1 006	1 320	6 732	5.10
Darul Falah	255	667	3 335	5.00
Julok	854	1 082	5 507	5.09
Indra Makmur	265	461	2305	5.00
Pante Bidari	1 237	1 426	6 873	4.82
Simpang Ulim	0	0	0	0
Madat	50	65	338	5.20
<b>Aceh Timur</b>	<b>14 925</b>	<b>21 212</b>	<b>103 811</b>	<b>4.89</b>

Sumber/Source: Dinas Pertanian Tanaman Pangan dan Holtikultura Kabupaten Aceh Timur / Agriculture and Holticulture Service of Aceh Timur Regency

**Tabel**  
**Table** 5.3.5**Luas Tanam, Luas Panen, Produksi dan Produktivitas Padi Gogo (Padi Ladang) Menurut Kecamatan, 2020\***  
*Plantation Area, Harvested Area, Production, and Productivity of Dryland Paddy by Sub District, 2020\**

<b>Kecamatan</b> <i>Subdistrict</i>	<b>Tanam</b> <i>Plant (Ha)</i>	<b>Luas Panen</b> <i>Harvest (Ha)</i>	<b>Produksi</b> <i>Production (Ton)</i>	<b>Produktivitas</b> <i>Productivity (Ton/ Ha)</i>
(1)	(2)	(3)	(4)	(5)
Serbajadi	1 253	1 253	4 010	3.20
Simpang Jernih	400	400	1 280	3.20
Peunaron	865	865	2 768	3.20
Birem Bayeun	-	-	-	-
Rantau Selamat	165	165	528	3.20
Sungai Raya	-	-	-	-
Peureulak	-	-	-	-
Peureulak Timur	-	-	-	-
Peureulak Barat	-	-	-	-
Ranto Peureulak	-	-	-	-
Idi Rayeuk	-	-	-	-
Peudawa	-	-	-	-
Banda Alam	-	-	-	-
Idi Tunong	-	-	-	-
Darul Ihsan	-	-	-	-
Idi Timur	-	-	-	-
Darul Aman	-	-	-	-
Nurussalam	-	-	-	-
Darul Falah	-	-	-	-
Julok	-	-	-	-
Indra Makmur	-	-	-	-
Pante Bidari	200	200	620	3.10
Simpang Ulim	-	-	-	-
Madat	-	-	-	-
<b>Aceh Timur</b>	<b>2 883</b>	<b>2 883</b>	<b>9 206</b>	<b>3.19</b>

Sumber/*Source*: Dinas Pertanian Tanaman Pangan dan Holtikultura Kabupaten Aceh Timur / Agriculture and Holticulture Service of Aceh Timur Regency

**Tabel**  
**Table** 5.3.6

**Luas Tanam, Luas Panen, Produksi dan Produktivitas  
Kedelai Menurut Kecamatan, 2020\***  
*Plantation Area, Harvested Area, Production, and  
Productivity of Soybeans by Sub District, 2020\**

Kecamatan Subdistrict	Tanam Plant (Ha)	Luas Panen Harvest (Ha)	Produksi Production (Ton)	Produktivitas Productivity (Ton/ Ha)
(1)	(2)	(3)	(4)	(5)
Serbajadi	-	-	-	-
Simpang Jernih	-	-	-	-
Peunaron	-	-	-	-
Birem Bayeun	-	-	-	-
Rantau Selamat	-	-	-	-
Sungai Raya	-	-	-	-
Peureulak	-	-	-	-
Peureulak Timur	-	-	-	-
Peureulak Barat	-	-	-	-
Ranto Peureulak	-	-	-	-
Idi Rayeuk	-	-	-	-
Peudawa	-	-	-	-
Banda Alam	-	-	-	-
Idi Tunong	-	-	-	-
Darul Ihsan	-	-	-	-
Idi Timur	-	-	-	-
Darul Aman	-	-	-	-
Nurussalam	-	-	-	-
Darul Falah	-	-	-	-
Julok	-	-	-	-
Indra Makmur	-	-	-	-
Pante Bidari	-	-	-	-
Simpang Ulim	-	-	-	-
Madat	-	-	-	-
<b>Aceh Timur</b>	-	-	-	-

Sumber/Source: Dinas Pertanian Tanaman Pangan dan Holtikultura Kabupaten Aceh Timur / Agriculture and Holticulture Service of Aceh Timur Regency

**Tabel**  
**Table** 5.3.7

**Luas Tanam, Luas Panen, Produksi dan Produktivitas  
Jagung Menurut Kecamatan, 2020\***  
*Plantation Area, Harvested Area, Production, and  
Productivity of Maize by Sub District, 2020\**

Kecamatan Subdistrict	Tanam Plant (Ha)	Luas Panen Harvest (Ha)	Produksi Production (Ton)	Produktivitas Productivity (Ton/ Ha)
(1)	(2)	(3)	(4)	(5)
Serbajadi	1 028	1 164	5 936,4	5,10
Simpang Jernih	50	50	235,0	4,70
Peunaron	2 322	2 457	13 316,9	5,42
Birem Bayeun	-	-	-	-,-
Rantau Selamat	439	289	1 473,9	5,10
Sungai Raya	15	15	72,0	4,80
Peureulak	18	165	841,5	5,10
Peureulak Timur	1	1	4,85	4,85
Peureulak Barat	32	32	153,6	4,80
Ranto Peureulak	560	881	4 493,1	5,10
Idi Rayeuk	-	-	-	-,-
Peudawa	18	20	104,0	5,20
Banda Alam	7	7	32,9	4,70
Idi Tunong	5	15	69,0	4,60
Darul Ihsan	1	21	100,8	4,80
Idi Timur	20	32	153,0	4,78
Darul Aman	-	-	-	-,-
Nurussalam	2	2	9,4	4,70
Darul Falah	-	-	-	-,-
Julok	-	-	-	-,-
Indra Makmur	100	115	598,0	5,20
Pante Bidari	177	78	413,4	5,30
Simpang Ulim	-	-	-	-,-
Madat	-	-	-	-,-
<b>Aceh Timur</b>	<b>4 795</b>	<b>5 344</b>	<b>28 007,8</b>	<b>5,24</b>

Sumber/Source: Dinas Pertanian Tanaman Pangan dan Holtikultura Kabupaten Aceh Timur / Agriculture and Holticulture Service of Aceh Timur Regency

**Tabel 5.3.8** Luas Tanam, Luas Panen, Produksi dan Produktivitas Kacang Tanah Menurut Kecamatan, 2020\*  
**Table 5.3.8** *Plantation Area, Harvested Area, Production, and Productivity of Peanuts by Sub District, 2020\**

Kecamatan Subdistrict	Tanam Plant (Ha)	Luas Panen Harvest (Ha)	Produksi Production (Ton)	Produktivitas Productivity (Ton/Ha)
(1)	(2)	(3)	(4)	(5)
Serbajadi	-	-	-	-
Simpang Jernih	-	-	-	-
Peunaron	-	-	-	-
Birem Bayeun	-	-	-	-
Rantau Selamat	3	2	2,9	1,45
Sungai Raya	-	-	-	-
Peureulak	-	-	-	-
Peureulak Timur	-	-	-	-
Peureulak Barat	-	-	-	-
Ranto Peureulak	-	-	-	-
Idi Rayeuk	-	-	-	-
Peudawa	-	-	-	-
Banda Alam	-	-	-	-
Idi Tunong	-	-	-	-
Darul Ihsan	-	-	-	-
Idi Timur	-	-	-	-
Darul Aman	-	-	-	-
Nurussalam	-	-	-	-
Darul Falah	-	-	-	-
Julok	-	-	-	-
Indra Makmur	-	-	-	-
Pante Bidari	-	-	-	-
Simpang Ulim	-	-	-	-
Madat	-	-	-	-
<b>Aceh Timur</b>	<b>3</b>	<b>2</b>	<b>2,9</b>	<b>1,45</b>

Sumber/Source: Dinas Pertanian Tanaman Pangan dan Holtikultura Kabupaten Aceh Timur / Agriculture and Holticulture Service of Aceh Timur Regency

**Tabel**  
**Table** 5.3.9**Luas Tanam, Luas Panen, Produksi dan Produktivitas  
Kacang Hijau Menurut Kecamatan, 2020\***  
*Plantation Area, Harvested Area, Production, and  
Productivity of Green Peanuts by Sub District, 2020\**

<b>Kecamatan Subdistrict</b>	<b>Tanam Plant (Ha)</b>	<b>Luas Panen Harvest (Ha)</b>	<b>Produksi Production (Ton)</b>	<b>Produktivitas Productivity (Ton/ Ha)</b>
(1)	(2)	(3)	(4)	(5)
Serbajadi	-	-	-	-
Simpang Jernih	1	-	-	-
Peunaron	190	190	298,30	1,57
Birem Bayeun	7	-	-	-
Rantau Selamat	-	-	-	-
Sungai Raya	-	-	-	-
Peureulak	4	-	-	-
Peureulak Timur	-	-	-	-
Peureulak Barat	-	-	-	-
Ranto Peureulak	50	-	-	-
Idi Rayeuk	-	-	-	-
Peudawa	-	-	-	-
Banda Alam	-	-	-	-
Idi Tunong	-	-	-	-
Darul Ihsan	-	-	-	-
Idi Timur	-	-	-	-
Darul Aman	5	-	-	-
Nurussalam	4	-	-	-
Darul Falah	4	-	-	-
Julok	-	-	-	-
Indra Makmur	1	1	1,56	1,56
Pante Bidari	-	-	-	-
Simpang Ulim	-	-	-	-
Madat	-	-	-	-
<b>Aceh Timur</b>	<b>266</b>	<b>191</b>	<b>299,9</b>	<b>1,57</b>

Sumber/Source: Dinas Pertanian Tanaman Pangan dan Holtikultura Kabupaten Aceh Timur / Agriculture and Holticulture Service of Aceh Timur Regency

**Tabel** 5.3.10 **Luas Tanam, Luas Panen, Produksi dan Produktivitas Ubi Kayu Menurut Kecamatan, 2020\***  
**Table** 5.3.10 **Plantation Area, Harvested Area, Production, and Productivity of Cassava by Sub District, 2020\***

Kecamatan Subdistrict	Tanam Plant (Ha)	Luas Panen Harvest (Ha)	Produksi Production (Ton)	Produktivitas Productivity (Ton/ Ha)
(1)	(2)	(3)	(4)	(5)
Serbajadi	-	-	-	-
Simpang Jernih	-	-	-	-
Peunaron	-	-	-	-
Birem Bayeun	15	-	-	-
Rantau Selamat	50	8	179	22,4
Sungai Raya	2	2	45	22,3
Peureulak	-	-	-	-
Peureulak Timur	-	-	-	-
Peureulak Barat	-	-	-	-
Ranto Peureulak	60	-	-	-
Idi Rayeuk	-	1	23,1	23,1
Peudawa	2	-	-	-
Banda Alam	2	1	23,1	23,1
Idi Tunong	-	1	23,2	23,2
Darul Ihsan	2	2	46,4	23,2
Idi Timur	1	2	49	24,4
Darul Aman	-	-	-	-
Nurussalam	-	-	-	-
Darul Falah	-	-	-	-
Julok	-	-	-	-
Indra Makmur	-	1	23,34	23,3
Pante Bidari	-	-	-	-
Simpang Ulim	-	-	-	-
Madat	-	-	-	-
<b>Aceh Timur</b>	<b>134</b>	<b>18</b>	<b>412</b>	<b>22,87</b>

Sumber/Source: Dinas Pertanian Tanaman Pangan dan Holtikultura Kabupaten Aceh Timur / Agriculture and Holticulture Service of Aceh Timur Regency



**Tabel**  
**Table** 5.3.11**Luas Tanam, Luas Panen, Produksi dan Produktivitas Ubi  
Jalar Menurut Kecamatan, 2020\***  
*Plantation Area, Harvested Area, Production, and  
Productivity of Sweet Potatoes by Sub District, 2020\**

<b>Kecamatan Subdistrict</b>	<b>Tanam Plant (Ha)</b>	<b>Luas Panen Harvest (Ha)</b>	<b>Produksi Production (Ton)</b>	<b>Produktivitas Productivity (Ton/ Ha)</b>
(1)	(2)	(3)	(4)	(5)
Serbajadi	-	-	-	-
Simpang Jernih	-	-	-	-
Peunaron	-	-	-	-
Birem Bayeun	-	-	-	-
Rantau Selamat	-	1	9	8,50
Sungai Raya	1	2	17	8,50
Peureulak	-	-	-	-
Peureulak Timur	-	-	-	-
Peureulak Barat	-	-	-	-
Ranto Peureulak	-	-	-	-
Idi Rayeuk	-	-	-	-
Peudawa	1	1	9	8,50
Banda Alam	1	1	8	8,40
Idi Tunong	-	-	-	-
Darul Ihsan	-	-	-	-
Idi Timur	1	1	9	8,50
Darul Aman	-	-	-	-
Nurussalam	-	-	-	-
Darul Falah	-	-	-	-
Julok	-	-	-	-
Indra Makmur	-	-	-	-
Pante Bidari	-	-	-	-
Simpang Ulim	-	-	-	-
Madat	1	1	8	8,30
<b>Aceh Timur</b>	<b>5</b>	<b>7</b>	<b>59</b>	<b>8,46</b>

Sumber/Source: Dinas Pertanian Tanaman Pangan dan Holtikultura Kabupaten Aceh Timur / Agriculture and Holticulture Service of Aceh Timur Regency

**Tabel**  
**Table** 5.3.12

**Jumlah Kelompok Tani Berdasarkan Klasifikasi Kelompok di Kabupaten Aceh Timur, 2020\***  
**Number of Farmer Groups Based on Classification of Groups in Aceh Timur Regency, 2020\***

Kecamatan Subdistrict	Jumlah Kelompok/ Number of Farmer Groups				
	Pemula Beginner	Lanjut Advanced	Madya Madya	Utama Master	Jumlah Total
(1)	(2)	(3)	(4)	(5)	(6)
Serbajadi	54	4	-	-	58
Simpang Jernih	31	-	-	-	31
Peunaron	117	22	3	-	142
Birem Bayeun	99	9	1	-	109
Rantau Selamat	30	29	-	-	59
Sungai Raya	44	9	4	-	57
Peureulak	138	26	3	-	167
Peureulak Timur	44	27	2	-	73
Peureulak Barat	59	31	4	-	94
Ranto Peureulak	126	36	1	-	163
Idi Rayeuk	49	9	3	-	61
Peudawa	49	17	1	-	67
Banda Alam	47	-	-	-	47
Idi Tunong	43	15	3	1	62
Darul Ihsan	43	6	-	-	49
Idi Timur	38	3	-	-	41
Darul Aman	90	19	-	-	109
Nurussalam	89	25	1	-	115
Darul Falah	23	8	-	-	31
Julok	87	9	1	-	97
Indra Makmur	55	16	-	-	71
Pante Bidari	111	42	2	-	155
Simpang Ulim	51	31	1	-	83
Madat	52	64	4	-	120
<b>Aceh Timur</b>	<b>1569</b>	<b>457</b>	<b>34</b>	<b>1</b>	<b>2061</b>

Sumber/Source: Dinas Pertanian Tanaman Pangan dan Holtikultura Kabupaten Aceh Timur / Agriculture and Holticulture Service of Aceh Timur Regency

**Tabel 5.3.13** Rata-Rata Jumlah Ketersediaan Pangan Per Tahun di Kabupaten Aceh Timur, Januari 2019  
*Average Number of main Food Availability per Year, January 2019*

Kecamatan Subdistrict	Luas Sawah (Ha)	Luas Tanam (Ha)	Luas Panen (Ha)	Produksi (ton)	Jumlah Pangan (ton)	Caadangan Pangan (ton)
(1)	(2)	(3)	(4)	(5)	(6)	(7)
Serbajadi	371	1 625	2 475	11 098	---	---
Simpang Jernih	83	485	626	2 426	---	---
Peunaron	677	2 195	2 218	9 753	---	---
Birem Bayeun	308	620	954	5 410	---	---
Rantau Selamat	214	465	630	2 969	---	---
Sungai Raya	644	1 348	1 769	8 974	---	---
Peureulak	2420	4 756	4 503	27 079	---	---
Peureulak Timur	414	1 098	1 091	5 778	---	---
Peureulak Barat	1667	2 576	3 047	18 080	---	---
Ranto Peureulak	1559	1 799	3 643	20 490	---	---
Idi Rayeuk	439	610	915	4 985	---	---
Peudawa	672	850	1 049	5 358	---	---
Banda Alam	484	877	1 098	6 447	---	---
Idi Tunong	520	839	1 288	7 637	---	---
Darul Ihsan	277	515	829	4 165	---	---
Idi Timur	248	255	414	2 070	---	---
Darul Aman	852	1 291	2 496	12 979	---	---
Nurussalam	1063	1 899	2 824	15 756	---	---
Darul Falah	279	549	1 165	6 338	---	---
Julok	785	1 710	2 355	13 145	---	---
Indra Makmur	287	437	783	4 108	---	---
Pante Bidari	1648	3 016	3 266	19 937	---	---
Simpang Ulim	1361	2 722	3 386	24 379	---	---
Madat	2181	4 362	5 118	36 467	---	---
<b>Aceh Timur</b>	<b>19 453</b>	<b>36 899</b>	<b>47 942</b>	<b>275 828</b>	<b>---</b>	<b>---</b>

Catatan/Note: Data tidak lengkap/Data is not complete

Sumber/Source: Dinas Ketahanan Pangan dan Penyuluhan / Food Security and Extension Service of Aceh Timur

**Tabel**  
**Table** 5.3.14

**Direktori Penggilingan Padi yang Aktif di Kabupaten Aceh Timur, 2020\***  
**Directory of Active Rice Mills in Aceh Timur Regency, 2020\***

Kecamatan Subdistrict	Desa Village	Kapasitas Penggilingan (ton/hr)	Luas Lantai Jemur (m <sup>2</sup> )
(1)	(2)	(3)	(4)
Madat	Madat	2,00	750
Nurussalam	Hasan tanjong	1,00	150
Rantau Peureulak	Alur Dua	1,00	60
	Tampak	1,50	70
Simpang jernih	Melidi	1,00	---
Idi Tunong	Keude Keumuning	1,50	625
	Keude Keumuning	1,20	400
	Buket Teukuh	10,00	900
Birem Bayeun	Gampong Teupin Panah	2,00	400
	Alue Gadeng Gampong	5,00	800
Darul Aman	Grong - grong	12,00	950
	Blang Bulut	0,60	675
	Meunasah Blang	3,00	800
Peureulak	Pasir Putih	0,70	200
	Seuneubok Peusangan	2,00	400
	Dama Tutong	4,00	400
	Punti	1,00	---
	Alue Nibong	1,00	100
	Kemuning	0,50	150
	Blang Bagok	1,00	---
Sungai Raya	Paya Upah	0,50	---
	Buket Drien	1,00	116
	Buket Drien	1,00	125
	Seunebok Pase	1,00	126
Peudawa	Meunasah Krueng	0,50	96
	Meunasah Krueng	0,30	96

Lanjutan Tabel/*Continued Table* 5.3.14

Kecamatan <i>Subdistrict</i>	Desa <i>Village</i>	Kapasitas Penggilingan (ton/hr)	Luas Lantai Jemur (m <sup>2</sup> )
(1)	(2)	(3)	(4)
	Blang Kuta	0,30	---
	Seuneubok Puntuet	0,30	---
	Seuneubok Teugoh	0,30	---
	Paya Bili Dua	0,30	---
Darul Falah	Keude Blang	2,00	600
	Keude Blang	10,00	600
Indra Makmu	Suka Makmur	1,00	120
Idi Rayeuk	Keude Blang	3,00	1 000
	Kuta Lawah	1,00	---
	Snb, Rabong	1,00	---
	Titi Baro	2,00	600
	Buket Pala	3,00	200
Darul Ihsan	Snb, Lapang	0,50	150
	Panton Merbo	0,50	150
Banda Alam	Panton Rayeuk M	1,50	600
	Jalan Dua	1,00	200
Rantau Selamat	---	---	---
Peureulak Timur	Seumatang Keude	7,00	200
	Seumatang Keude	3,00	70
	Jeungki	1,00	60
Idi Timur	Snb, Barat	3	100
Simpang Ulim	Blang Nie	2,50	220
	Alue Buloh II	1,30	600
	Ara Kundo	1,00	1 800
	Peulalu	1,50	80
	Peulalu	1,00	400

Lanjutan Tabel/*Continued Table* 5.3.14

Kecamatan <i>Subdistrict</i>	Desa <i>Village</i>	Kapasitas Penggilingan (ton/hr)	Luas Lantai Jemur (m <sup>2</sup> )
(1)	(2)	(3)	(4)
Peunaron	Pucok Alu Barat	12,00	1 200
	Gampong Blang	3,00	600
	Peunaron Baru	20,00	440
Pante Bidari	Peunaron Baru	8,00	720
	Menasah Tunong	7,00	1 000
	Paya Demam Sa	6,00	1 200
	Menasah Teugoh	6,00	600
Peureulak Barat	Paya Demam Lhe	5,00	700
	Kabu	4,00	---
	Kabu	3,00	80
	Beusa Seubrang	4,00	150
	Beusa Seubrang	9,00	150
	Tanjung Tualang	8,00	80
	Beringin	3,00	80
	Teumpeun	5,00	80
	Teumpeun	10,00	750
	Alubu Tunong	4,00	80
	Alubu Jalan	6,00	80
Julok	Paya Gajah	5,00	100
	Beusa Baroh	2	80
	Blang Pauh Dua	2,5	225
	Gampong Baro	2,00	150
	Ujong Tunong	2,5	180
Serba Jadi	Lokop	2,00	---
	Ujung Karang	2,00	---

Sumber/*Source*: Dinas Ketahanan Pangan dan Penyuluhan / *Food Security and Extension Service of Aceh Timur*

**Tabel**  
**Table** 5.3.15

**Jumlah Penyuluh Pertanian Berdasarkan Jenjangnya di  
Kabupaten Aceh Timur, 2020\***  
*Number of Agricultural Extension Workers Based on  
Category in Aceh Timur Regency, 2020\**

Kecamatan Subdistrict	Jenis Penyuluh Pertanian Workers Category							Jumlah Total
	Madya	Muda	Penyelia	Pertama	Pelaksana	Calon Penyuluh Pertanian	Tenaga Honor Lepas	
(1)	(2)	(3)	(4)	(5)	(6)	(7)	(8)	(9)
Serbajadi	-	1	-	1	2	-	1	5
Simpang Jernih	-	1	-	-	2	-	1	4
Peunaron	-	1	-	-	2	-	3	6
Birem Bayeun	3	5	-	-	-	-	3	11
Rantau Selamat	2	3	-	3	2	-	2	12
Sungai Raya	1	3	-	1	3	-	2	10
Peureulak	2	2	-	2	3	-	5	14
Peureulak Timur	-	2	-	-	4	1	6	13
Peureulak Barat	1	1	-	2	2	1	2	9
Ranto Peureulak	-	-	-	4	2	2	1	9
Idi Rayeuk	-	2	-	3	4	-	1	10
Peudawa	1	1	-	-	1	-	5	8
Banda Alam	-	1	-	1	1	-	4	7
Idi Tunong	1	1	-	1	1	-	4	8
Darul Ihsan	-	1	-	-	3	-	4	9
Idi Timur	1	2	-	1	2	-	1	7
Darul Aman	-	1	1	2	3	-	4	11
Nurusalam	-	2	-	1	2	-	2	7
Darul Falah	-	1	-	1	2	-	1	5
Julok	-	1	-	2	1	-	5	9
Indra Makmur	-	1	-	2	-	1	3	7
Pante Bidari	-	1	1	2	1	-	2	7
Simpang Ulim	1	-	-	1	1	1	1	5
Madat	-	1	-	-	1	-	1	3
<b>Aceh Timur</b>	<b>13</b>	<b>35</b>	<b>2</b>	<b>30</b>	<b>45</b>	<b>6</b>	<b>64</b>	<b>195</b>

Sumber/Source: Dinas Ketahanan Pangan dan Penyuluhan / Food Security and Extension Service of Aceh Timur

**Tabel** 5.3.16 **Perkembangan Jumlah Tanaman Langsung (Dalam Batang) Menurut Kecamatan, 2020\***  
**The Development Plantation of Langsung by Sub District, 2020\***

Kecamatan Subdistrict	Tanaman Tahun Lalu (Batang)	Penanaman Baru (Batang)	Ditebang/ dibongkar (Batang)	Tanaman Tahun Ini (Batang)
(1)	(2)	(3)	(4)	(5)
Serbajadi	-	-	-	-
Simpang Jernih	250	-	-	250
Peunaron	230	-	-	230
Birem Bayeun	643	-	-	643
Rantau Selamat	-	-	-	-
Sungai Raya	35	-	-	35
Peureulak	900	-	-	900
Peureulak Timur	190	-	-	190
Peureulak Barat	30	-	-	30
Ranto Peureulak	2 994	-	-	2 994
Idi Rayeuk	2 780	-	-	2 780
Peudawa	211	-	-	211
Banda Alam	530	-	-	530
Idi Tunong	2 140	-	-	2 140
Darul Ihsan	900	-	-	900
Idi Timur	2 724	-	-	2 724
Darul Aman	171	-	-	171
Nurussalam	209	-	-	209
Darul Falah	666	-	-	666
Julok	104	-	-	104
Indra Makmur	215	-	-	215
Pante Bidari	994	-	-	994
Simpang Ulim	150	-	-	150
Madat	444	-	-	444
<b>Aceh Timur</b>	<b>17 510</b>	<b>-</b>	<b>-</b>	<b>17 510</b>



Lanjutan Tabel/Continued Table 5.3.16

Kecamatan Subdistrict	Tanaman Belum Menghasilkan (Batang)	Tanaman Produktif (Batang)	Tanaman Produktif Menghasilkan (Batang)	Tanaman Tidak Menghasilkan (Batang)	Produksi (Ton)
(1)	(6)	(7)	(8)	(9)	(10)
Serbajadi	-	-	-	-	-
Simpang Jernih	-	250	190	60	5,7
Peunaron	-	230	210	20	11,5
Birem Bayeun	-	643	430	213	17,2
Rantau Selamat	-	-	-	-	-
Sungai Raya	-	35	31	4	1,2
Peureulak	-	900	641	259	28,8
Peureulak Timur	-	190	132	58	6,6
Peureulak Barat	-	30	21	9	1,6
Ranto Peureulak	-	2 994	1 705	1 289	76,7
Idi Rayeuk	-	2 780	1 877	903	93,8
Peudawa	-	211	191	20	9,5
Banda Alam	-	530	320	210	16,0
Idi Tunong	-	2 140	1 500	640	90,0
Darul Ihsan	-	900	640	260	38,4
Idi Timur	-	2 724	1 000	1 724	30,0
Darul Aman	-	171	98	73	4,9
Nurussalam	-	209	170	39	9,5
Darul Falah	-	666	500	166	15,0
Julok	-	104	100	4	4,0
Indra Makmur	-	215	203	12	10,1
Pante Bidari	-	994	537	457	26,8
Simpang Ulim	-	150	127	23	6,3
Madat	-	444	288	156	14,4
<b>Aceh Timur</b>	<b>-</b>	<b>17 510</b>	<b>10 911</b>	<b>6 599</b>	<b>518,0</b>

Sumber/Source: Dinas Pertanian Tanaman Pangan dan Hortikultura Kabupaten Aceh Timur/ Agriculture and Horticulture Service of Aceh Timur Regency

**Tabel** 5.3.17 **Perkembangan Jumlah Tanaman Durian (Dalam Batang) Menurut Kecamatan, 2020\***  
**The Development Plantation of Durian by Sub District, 2020\***

Kecamatan Subdistrict	Tanaman Tahun Lalu (Batang)	Penanaman Baru (Batang)	Ditebang/ dibongkar (Batang)	Tanaman Tahun Ini (Batang)
(1)	(2)	(3)	(4)	(5)
Serbajadi	23 900	-	-	23 900
Simpang Jernih	200	-	-	200
Peunaron	5 848	-	10	5 838
Birem Bayeun	3 073	-	-	3 073
Rantau Selamat	265	-	-	265
Sungai Raya	220	-	-	220
Peureulak	1 900	-	-	1 900
Peureulak Timur	170	-	-	170
Peureulak Barat	65	-	-	65
Ranto Peureulak	3 375	-	-	3 375
Idi Rayeuk	3 740	-	-	3 740
Peudawa	401	-	-	401
Banda Alam	947	-	-	947
Idi Tunong	2 350	-	-	2 350
Darul Ihsan	870	-	-	870
Idi Timur	1 425	-	-	1 425
Darul Aman	388	-	-	388
Nurussalam	341	-	-	341
Darul Falah	1 066	-	-	1 066
Julok	610	-	-	610
Indra Makmur	498	-	-	498
Pante Bidari	1 231	-	-	1 231
Simpang Ulim	623	-	-	623
Madat	1 220	-	-	1 220
<b>Aceh Timur</b>	<b>54 726</b>	<b>-</b>	<b>10</b>	<b>54 716</b>

Lanjutan Tabel/*Continued Table 5.3.17*

Kecamatan Subdistrict	Tanaman Belum Menghasilkan (Batang)	Tanaman Produktif (Batang)	Tanaman Produktif Menghasilkan (Batang)	Tanaman Tidak Menghasilkan (Batang)	Produksi (Ton)
(1)	(6)	(7)	(8)	(9)	(10)
Serbajadi	-	23 900	23 900	-	1 015,7
Simpang Jernih	-	200	100	100	6,0
Peunaron	-	5 838	2 408	3 430	128,4
Birem Bayeun	-	3 073	2 003	1 070	80,1
Rantau Selamat	-	265	200	65	22,0
Sungai Raya	-	220	195	25	8,7
Peureulak	-	1 900	1 200	700	48,0
Peureulak Timur	-	170	125	45	5,0
Peureulak Barat	-	65	50	15	2,0
Ranto Peureulak	-	3 375	2 501	874	100,0
Idi Rayeuk	-	3 740	2 452	1 288	98,0
Peudawa	-	401	302	99	13,5
Banda Alam	-	947	492	455	19,6
Idi Tunong	-	2 350	1 530	820	61,2
Darul Ihsan	-	870	630	240	25,2
Idi Timur	-	1 425	415	1 010	16,6
Darul Aman	-	388	209	179	8,3
Nurussalam	-	341	307	34	33,8
Darul Falah	-	1 066	691	375	27,6
Julok	-	610	395	215	15,8
Indra Makmur	-	498	333	165	14,9
Pante Bidari	-	1 231	869	362	34,7
Simpang Ulim	-	623	429	194	21,4
Madat	-	1 220	799	421	31,9
<b>Aceh Timur</b>	<b>-</b>	<b>54 716</b>	<b>42 535</b>	<b>12 181</b>	<b>1 838,4</b>

Sumber/*Source*: Dinas Pertanian Tanaman Pangan dan Hortikultura Kabupaten Aceh Timur/ *Agriculture and Horticulture Service of Aceh Timur Regency*

**Tabel 5.3.18** Perkembangan Jumlah Tanaman Jeruk (Dalam Batang) Menurut Kecamatan, 2020\*  
*The Development Plantation of Orange by Sub District, 2020\**

Kecamatan Subdistrict	Tanaman Tahun Lalu (Batang)	Penanaman Baru (Batang)	Ditebang/ dibongkar (Batang)	Tanaman Tahun Ini (Batang)
(1)	(2)	(3)	(4)	(5)
Serbajadi	-	-	-	-
Simpang Jernih	-	-	-	-
Peunaron	130	-	-	130
Birem Bayeun	143	-	-	143
Rantau Selamat	-	-	-	-
Sungai Raya	8	-	-	8
Peureulak	185	-	-	185
Peureulak Timur	-	-	-	-
Peureulak Barat	20	-	-	20
Ranto Peureulak	-	-	-	-
Idi Rayeuk	-	-	-	-
Peudawa	123	-	-	123
Banda Alam	281	-	-	281
Idi Tunong	210	-	-	210
Darul Ihsan	300	-	-	300
Idi Timur	-	-	-	-
Darul Aman	-	-	-	-
Nurussalam	-	-	-	-
Darul Falah	50	-	-	50
Julok	-	-	-	-
Indra Makmur	-	-	-	-
Pante Bidari	860	-	-	860
Simpang Ulim	1 839	-	-	1 839
Madat	1 900	-	-	1 900
<b>Aceh Timur</b>	<b>6 049</b>	<b>-</b>	<b>-</b>	<b>6 049</b>

Lanjutan Tabel/Continued Table 5.3.18

Kecamatan Subdistrict	Tanaman Belum Menghasilkan (Batang)	Tanaman Produktif (Batang)	Tanaman Produktif Menghasilkan (Batang)	Tanaman Tidak Menghasilkan (Batang)	Produksi (Ton)
(1)	(6)	(7)	(8)	(9)	(10)
Serbajadi	-	-	-	-	-
Simpang Jernih	-	-	-	-	-
Peunaron	-	130	130	-	8,8
Birem Bayeun	-	143	143	-	14,8
Rantau Selamat	-	-	-	-	-
Sungai Raya	-	8	8	-	0,4
Peureulak	-	185	185	-	8,4
Peureulak Timur	-	-	-	-	-
Peureulak Barat	-	20	20	-	1,9
Ranto Peureulak	-	-	-	-	-
Idi Rayeuk	-	-	-	-	-
Peudawa	-	123	110	13	16,5
Banda Alam	-	281	281	-	18,2
Idi Tunong	-	210	210	-	13,9
Darul Ihsan	-	300	300	-	21,7
Idi Timur	-	-	-	-	-
Darul Aman	-	-	-	-	-
Nurussalam	-	-	-	-	-
Darul Falah	-	50	50	-	3,0
Julok	-	-	-	-	-
Indra Makmur	-	-	-	-	-
Pante Bidari	-	860	860	-	52,6
Simpang Ulim	-	1 839	1 839	-	106,2
Madat	-	1 900	1 900	-	106,3
<b>Aceh Timur</b>	<b>-</b>	<b>6 049</b>	<b>6 036</b>	<b>13</b>	<b>372,7</b>

Sumber/Source: Dinas Pertanian Tanaman Pangan dan Hortikultura Kabupaten Aceh Timur/ Agriculture and Horticulture Service of Aceh Timur Regency

**Tabel** 5.3.19 **Perkembangan Jumlah Tanaman Mangga (Dalam Batang) Menurut Kecamatan, 2020\***  
**The Development Plantation of Mango by Sub District, 2020\***

Kecamatan Subdistrict	Tanaman Tahun Lalu (Batang)	Penanaman Baru (Batang)	Ditebang/ dibongkar (Batang)	Tanaman Tahun Ini (Batang)
(1)	(2)	(3)	(4)	(5)
Serbajadi	-	-	-	-
Simpang Jernih	204	-	-	204
Peunaron	392	-	-	392
Birem Bayeun	727	-	-	727
Rantau Selamat	754	-	-	754
Sungai Raya	697	-	-	697
Peureulak	1 070	-	-	1 070
Peureulak Timur	1 010	-	-	1 010
Peureulak Barat	85	-	-	85
Ranto Peureulak	3 400	-	-	3 400
Idi Rayeuk	997	-	-	997
Peudawa	2 061	-	-	2 061
Banda Alam	1 213	-	-	1 213
Idi Tunong	920	-	-	920
Darul Ihsan	980	-	-	980
Idi Timur	1 500	-	-	1 500
Darul Aman	405	-	-	405
Nurussalam	622	-	-	622
Darul Falah	1 116	-	-	1 116
Julok	345	-	-	345
Indra Makmur	697	-	-	697
Pante Bidari	800	-	-	800
Simpang Ulim	1 368	-	-	1 368
Madat	1 002	-	-	1 002
<b>Aceh Timur</b>	<b>22 365</b>	<b>-</b>	<b>-</b>	<b>22 365</b>

Lanjutan Tabel/*Continued Table 5.3.19*

Kecamatan <i>Subdistrict</i>	Tanaman Belum Menghasilkan (Batang)	Tanaman Produktif (Batang)	Tanaman Produktif Menghasilkan (Batang)	Tanaman Tidak Menghasilkan (Batang)	Produksi (Ton)
(1)	(6)	(7)	(8)	(9)	(10)
Serbajadi	-	-	-	-	-
Simpang Jernih	-	204	204	-	26,3
Peunaron	-	392	170	222	7,6
Birem Bayeun	-	727	727	-	25,4
Rantau Selamat	-	754	537	217	21,4
Sungai Raya	-	697	607	90	26,0
Peureulak	-	1 070	1 044	26	30,5
Peureulak Timur	-	1 010	821	189	43,4
Peureulak Barat	-	85	77	8	6,0
Ranto Peureulak	-	3 400	3 022	378	133,7
Idi Rayeuk	-	997	862	135	48,3
Peudawa	-	2 061	1 121	940	47,2
Banda Alam	-	1 213	1 193	20	55,1
Idi Tunong	-	920	425	495	14,1
Darul Ihsan	-	980	848	132	34,0
Idi Timur	-	1 500	1 315	185	53,6
Darul Aman	-	405	323	82	17,6
Nurussalam	-	622	485	137	20,2
Darul Falah	-	1 116	924	192	35,3
Julok	-	345	327	18	16,5
Indra Makmur	-	697	501	196	27,2
Pante Bidari	-	800	744	56	37,5
Simpang Ulim	-	1 368	1 119	249	42,2
Madat	-	1 002	1 002	-	90,8
<b>Aceh Timur</b>	<b>-</b>	<b>22 365</b>	<b>18 398</b>	<b>3 967</b>	<b>859,9</b>

Sumber/*Source*: Dinas Pertanian Tanaman Pangan dan Hortikultura Kabupaten Aceh Timur/ *Agriculture and Horticulture Service of Aceh Timur Regency*

**Tabel 5.3.20** Perkembangan Jumlah Tanaman Nanas (Dalam Batang) Menurut Kecamatan, 2020\*  
*The Development Plantation of Pineapple by Sub District, 2020\**

Kecamatan Subdistrict	Tanaman Tahun Lalu (Batang)	Penanaman Baru (Batang)	Ditebang/ dibongkar (Batang)	Tanaman Tahun Ini (Batang)
(1)	(2)	(3)	(4)	(5)
Serbajadi	-	-	-	-
Simpang Jernih	-	-	-	-
Peunaron	-	-	-	-
Birem Bayeun	336	-	-	336
Rantau Selamat	-	-	-	-
Sungai Raya	-	-	-	-
Peureulak	-	-	-	-
Peureulak Timur	110	-	-	110
Peureulak Barat	-	-	-	-
Ranto Peureulak	-	-	-	-
Idi Rayeuk	-	-	-	-
Peudawa	-	-	-	-
Banda Alam	-	-	-	-
Idi Tunong	-	-	-	-
Darul Ihsan	-	-	-	-
Idi Timur	-	-	-	-
Darul Aman	-	-	-	-
Nurussalam	100	-	50	50
Darul Falah	-	-	-	-
Julok	-	-	-	-
Indra Makmur	-	-	-	-
Pante Bidari	600	-	150	450
Simpang Ulim	-	-	-	-
Madat	60	75	-	135
<b>Aceh Timur</b>	<b>1 206</b>	<b>75</b>	<b>200</b>	<b>1 081</b>



Lanjutan Tabel/Continued Table 5.3.20

Kecamatan Subdistrict	Tanaman Belum Menghasilkan (Batang)	Tanaman Produktif (Batang)	Tanaman Produktif Menghasilkan (Batang)	Tanaman Tidak Menghasilkan (Batang)	Produksi (Ton)
(1)	(6)	(7)	(8)	(9)	(10)
Serbajadi	-	-	-	-	-
Simpang Jernih	-	-	-	-	-
Peunaron	-	-	-	-	-
Birem Bayeun	-	336	336	-	0,7
Rantau Selamat	-	-	-	-	-
Sungai Raya	-	-	-	-	-
Peureulak	-	-	-	-	-
Peureulak Timur	-	110	110	-	0,3
Peureulak Barat	-	-	-	-	-
Ranto Peureulak	-	-	-	-	-
Idi Rayeuk	-	-	-	-	-
Peudawa	-	-	-	-	-
Banda Alam	-	-	-	-	-
Idi Tunong	-	-	-	-	-
Darul Ihsan	-	-	-	-	-
Idi Timur	-	-	-	-	-
Darul Aman	-	-	-	-	-
Nurussalam	-	100	92	8	0,3
Darul Falah	-	-	-	-	-
Julok	-	-	-	-	-
Indra Makmur	-	-	-	-	-
Pante Bidari	-	600	600	-	2,0
Simpang Ulim	-	-	-	-	-
Madat	-	135	135	-	0,3
<b>Aceh Timur</b>	<b>-</b>	<b>1 281</b>	<b>1 273</b>	<b>8</b>	<b>3,5</b>

Sumber/Source: Dinas Pertanian Tanaman Pangan dan Hortikultura Kabupaten Aceh Timur/ Agriculture and Horticulture Service of Aceh Timur Regency

**Tabel** 5.3.21 **Perkembangan Jumlah Tanaman Pepaya (Dalam Batang) Menurut Kecamatan, 2020\***  
**The Development Plantation of Papaya by Sub District, 2020\***

Kecamatan Subdistrict	Tanaman Tahun Lalu (Batang)	Penanaman Baru (Batang)	Ditebang/ dibongkar (Batang)	Tanaman Tahun Ini (Batang)
(1)	(2)	(3)	(4)	(5)
Serbajadi	-	-	-	-
Simpang Jernih	137	-	-	137
Peunaron	-	-	-	-
Birem Bayeun	317	-	-	317
Rantau Selamat	-	-	-	-
Sungai Raya	-	-	-	-
Peureulak	-	-	-	-
Peureulak Timur	440	-	-	440
Peureulak Barat	-	-	-	-
Ranto Peureulak	-	-	-	-
Idi Rayeuk	412	-	-	412
Peudawa	200	-	-	200
Banda Alam	264	50	-	314
Idi Tunong	1 540	-	250	1 290
Darul Ihsan	450	-	100	350
Idi Timur	760	-	-	760
Darul Aman	170	-	-	170
Nurussalam	-	-	-	-
Darul Falah	350	-	-	350
Julok	-	-	-	-
Indra Makmur	435	-	-	435
Pante Bidari	700	-	-	700
Simpang Ulim	150	100	-	250
Madat	-	50	-	-
<b>Aceh Timur</b>	<b>6 325</b>	<b>200</b>	<b>350</b>	<b>6 125</b>

Lanjutan Tabel/Continued Table 5.3.21

Kecamatan Subdistrict	Tanaman Belum Menghasilkan (Batang)	Tanaman Produktif (Batang)	Tanaman Produktif Menghasilkan (Batang)	Tanaman Tidak Menghasilkan (Batang)	Produksi (Ton)
(1)	(6)	(7)	(8)	(9)	(10)
Serbajadi	-	-	-	-	-
Simpang Jernih	-	137	137	-	10
Peunaron	-	-	-	-	-
Birem Bayeun	-	317	317	-	4,5
Rantau Selamat	-	-	-	-	-
Sungai Raya	-	-	-	-	-
Peureulak	-	-	-	-	-
Peureulak Timur	-	440	440	-	19,0
Peureulak Barat	-	-	-	-	-
Ranto Peureulak	-	-	-	-	-
Idi Rayeuk	-	412	412	-	16,2
Peudawa	-	200	200	-	13,7
Banda Alam	-	314	314	-	12,8
Idi Tunong	-	1 540	1 540	-	57,7
Darul Ihsan	-	450	450	-	28,4
Idi Timur	-	760	573	187	15,7
Darul Aman	-	170	170	-	9,9
Nurussalam	-	-	-	-	-
Darul Falah	-	350	350	-	8,3
Julok	-	-	-	-	-
Indra Makmur	-	435	435	-	30,1
Pante Bidari	-	700	700	-	23,0
Simpang Ulim	-	250	250	-	10,4
Madat	20	30	30	-	1,4
<b>Aceh Timur</b>	<b>20</b>	<b>6 505</b>	<b>6 318</b>	<b>187</b>	<b>261,2</b>

Sumber/Source: Dinas Pertanian Tanaman Pangan dan Hortikultura Kabupaten Aceh Timur/ Agriculture and Horticulture Service of Aceh Timur Regency

**Tabel** 5.3.22 **Perkembangan Jumlah Tanaman Pisang (Dalam Batang) Menurut Kecamatan, 2020\***  
**The Development Plantation of Banana by Sub District, 2020\***

Kecamatan Subdistrict	Tanaman Tahun Lalu (Batang)	Penanaman Baru (Batang)	Ditebang/ dibongkar (Batang)	Tanaman Tahun Ini (Batang)
(1)	(2)	(3)	(4)	(5)
Serbajadi	8 890	-	-	8 890
Simpang Jernih	1 000	-	-	1 000
Peunaron	87 517	300	560	87 257
Birem Bayeun	1 527	-	-	1 527
Rantau Selamat	932	1 346	966	1 312
Sungai Raya	2 033	-	-	2 033
Peureulak	1 650	-	-	1 650
Peureulak Timur	1 750	-	-	1 750
Peureulak Barat	546	-	-	546
Ranto Peureulak	3 640	-	-	3 640
Idi Rayeuk	1 134	-	-	1 134
Peudawa	6 140	950	2 445	4 645
Banda Alam	1 018	-	-	1 018
Idi Tunong	2 450	-	-	2 450
Darul Ihsan	9 000	-	200	8 800
Idi Timur	5 305	-	-	5 305
Darul Aman	58 300	-	-	58 300
Nurussalam	4 792	-	1 130	3 662
Darul Falah	790	-	-	790
Julok	2 065	-	-	2 065
Indra Makmur	2 090	-	-	2 090
Pante Bidari	74 050	-	-	74 050
Simpang Ulim	1 625	-	-	1 625
Madat	2 600	-	-	2 600
<b>Aceh Timur</b>	<b>280 844</b>	<b>2 596</b>	<b>5 301</b>	<b>278 139</b>

Lanjutan Tabel/Continued Table 5.3.22

Kecamatan Subdistrict	Tanaman Belum Menghasilkan (Batang)	Tanaman Produktif (Batang)	Tanaman Produktif Menghasilkan (Batang)	Tanaman Tidak Menghasilkan (Batang)	Produksi (Ton)
(1)	(6)	(7)	(8)	(9)	(10)
Serbajadi	-	8 890	8 890	-	822
Simpang Jernih	-	1 000	1 000	-	58,7
Peunaron	-	87 517	87 517	-	1 954,9
Birem Bayeun	-	1 527	1 527	-	54,7
Rantau Selamat	-	932	932	-	50,8
Sungai Raya	-	2 033	2 033	-	87,7
Peureulak	-	1 650	1 650	-	68,6
Peureulak Timur	-	1 750	1 750	-	87,7
Peureulak Barat	-	546	546	-	27,2
Ranto Peureulak	-	3 640	3 640	-	159,2
Idi Rayeuk	-	1 134	1 134	-	78,3
Peudawa	-	6 140	6 140	-	163,9
Banda Alam	-	1 018	1 018	-	54,0
Idi Tunong	-	2 450	2 450	-	155,0
Darul Ihsan	-	9 000	9 000	-	309,8
Idi Timur	-	5 305	5 305	-	202,8
Darul Aman	-	58 300	58 300	-	1 237,0
Nurussalam	-	4 792	4 792	-	192,0
Darul Falah	-	790	790	-	28,4
Julok	-	2 065	2 065	-	90,0
Indra Makmur	-	2 090	2 090	-	143,2
Pante Bidari	-	74 050	74 050	-	3 675,2
Simpang Ulim	-	1 625	1 625	-	71,4
Madat	-	2 600	2 600	-	79,7
<b>Aceh Timur</b>	<b>-</b>	<b>280 844</b>	<b>280 844</b>	<b>-</b>	<b>9 852,6</b>

Sumber/Source: Dinas Pertanian Tanaman Pangan dan Hortikultura Kabupaten Aceh Timur/ Agriculture and Horticulture Service of Aceh Timur Regency

**Tabel** 5.3.23 **Perkembangan Jumlah Tanaman Rambutan (Dalam Batang) Menurut Kecamatan, 2020\***  
*The Development Plantation of Rambutan by Sub District, 2020\**

Kecamatan Subdistrict	Tanaman Tahun Lalu (Batang)	Penanaman Baru (Batang)	Ditebang/ dibongkar (Batang)	Tanaman Tahun Ini (Batang)
(1)	(2)	(3)	(4)	(5)
Serbajadi	2 465	-	-	2 465
Simpang Jernih	87	-	-	87
Peunaron	3 925	-	-	3 925
Birem Bayeun	1 514	-	-	1 514
Rantau Selamat	450	-	-	450
Sungai Raya	2 560	-	-	2 560
Peureulak	2 850	-	-	2 850
Peureulak Timur	2 000	-	100	1 900
Peureulak Barat	103	-	-	103
Ranto Peureulak	998	-	-	998
Idi Rayeuk	2 970	-	-	2 970
Peudawa	2 541	-	-	2 541
Banda Alam	2 507	-	-	2 507
Idi Tunong	2 929	-	-	2 929
Darul Ihsan	5 700	-	-	5 700
Idi Timur	1 925	-	-	1 925
Darul Aman	35 875	-	-	35 875
Nurussalam	1 219	-	-	1 219
Darul Falah	1 466	-	-	1 466
Julok	1 280	-	-	1 280
Indra Makmur	2 755	-	-	2 755
Pante Bidari	1 200	-	-	1 200
Simpang Ulim	1 690	-	-	1 690
Madat	972	-	-	972
<b>Aceh Timur</b>	<b>81 981</b>	<b>-</b>	<b>100</b>	<b>81 881</b>

Lanjutan Tabel/Continued Table 5.3.23

Kecamatan Subdistrict	Tanaman Belum Menghasilkan (Batang)	Tanaman Produktif (Batang)	Tanaman Produktif Menghasilkan (Batang)	Tanaman Tidak Menghasilkan (Batang)	Produksi (Ton)
(1)	(6)	(7)	(8)	(9)	(10)
Serbajadi	-	2 465	2 195	270	65,8
Simpang Jernih	-	87	60	27	2,4
Peunaron	-	3 925	2 470	1 455	123,5
Birem Bayeun	-	1 514	974	540	38,9
Rantau Selamat	-	450	120	330	5,4
Sungai Raya	-	2 560	1 970	590	88,6
Peureulak	-	2 850	1 774	1 076	88,7
Peureulak Timur	-	1 900	1 240	660	55,8
Peureulak Barat	-	103	95	8	3,6
Ranto Peureulak	-	998	806	192	33,7
Idi Rayeuk	-	2 970	1 035	1 935	41,4
Peudawa	-	2 541	1 980	561	89,1
Banda Alam	-	2 507	2 005	502	80,2
Idi Tunong	-	2 929	-	2 929	-
Darul Ihsan	-	5 700	3 201	2 499	112,0
Idi Timur	-	1 925	745	1 180	40,2
Darul Aman	-	35 875	20 740	15 135	829,6
Nurussalam	-	1 219	875	344	35,0
Darul Falah	-	1 466	1 007	459	40,2
Julok	-	1 280	803	477	32,1
Indra Makmur	-	2 755	-	2 755	-
Pante Bidari	-	1 200	920	280	37,2
Simpang Ulim	-	1 690	922	768	36,8
Madat	-	972	720	252	28,8
<b>Aceh Timur</b>	<b>-</b>	<b>81 881</b>	<b>46 657</b>	<b>35 224</b>	<b>1 909,0</b>

Sumber/Source: Dinas Pertanian Tanaman Pangan dan Hortikultura Kabupaten Aceh Timur/ Agriculture and Horticulture Service of Aceh Timur Regency

**Tabel**  
**Table** 5.3.24

**Perkembangan Jumlah Tanaman Sawo (Dalam Batang)  
Menurut Kecamatan, 2020\***  
*The Development Plantation of Sapodilla by Sub District,  
2020\**

Kecamatan Subdistrict	Tanaman Tahun Lalu (Batang)	Penanaman Baru (Batang)	Ditebang/ dibongkar (Batang)	Tanaman Tahun Ini (Batang)
(1)	(2)	(3)	(4)	(5)
Serbajadi	-	-	-	-
Simpang Jernih	70	-	-	70
Peunaron	67	-	-	67
Birem Bayeun	289	-	-	289
Rantau Selamat	97	-	97	-
Sungai Raya	40	-	-	40
Peureulak	350	-	-	350
Peureulak Timur	400	-	-	400
Peureulak Barat	30	-	-	30
Ranto Peureulak	270	-	-	270
Idi Rayeuk	300	-	-	300
Peudawa	279	-	-	279
Banda Alam	480	-	-	480
Idi Tunong	1 533	-	-	1 533
Darul Ihsan	559	-	-	559
Idi Timur	-	-	-	-
Darul Aman	2 138	-	-	2 138
Nurussalam	275	-	-	275
Darul Falah	112	-	-	112
Julok	315	-	-	315
Indra Makmur	315	-	-	315
Pante Bidari	2 850	-	-	2 850
Simpang Ulim	1 793	-	-	1 793
Madat	1 198	-	-	1 198
<b>Aceh Timur</b>	<b>13 760</b>	<b>-</b>	<b>97</b>	<b>13 663</b>



Lanjutan Tabel/Continued Table 5.3.24

Kecamatan Subdistrict	Tanaman Belum Menghasilkan (Batang)	Tanaman Produktif (Batang)	Tanaman Produktif Menghasilkan (Batang)	Tanaman Tidak Menghasilkan (Batang)	Produksi (Ton)
(1)	(6)	(7)	(8)	(9)	(10)
Serbajadi	-	-	-	-	-
Simpang Jernih	-	70	70	-	3,0
Peunaron	-	67	57	10	2,0
Birem Bayeun	-	289	289	-	13,2
Rantau Selamat	-	-	-	-	-
Sungai Raya	-	40	40	-	3,6
Peureulak	-	350	350	-	19,5
Peureulak Timur	-	400	400	-	18,8
Peureulak Barat	-	30	30	-	2,1
Ranto Peureulak	-	270	270	-	12,0
Idi Rayeuk	-	300	300	-	17,2
Peudawa	-	279	263	16	23,5
Banda Alam	-	480	391	89	11,9
Idi Tunong	-	1 533	1 533	-	56,2
Darul Ihsan	-	559	559	-	26,8
Idi Timur	-	-	-	-	-
Darul Aman	-	2 138	2 138	-	74,4
Nurussalam	-	275	275	-	22,2
Darul Falah	-	112	110	2	2,8
Julok	-	315	315	-	23,9
Indra Makmur	-	315	315	-	19,2
Pante Bidari	-	2 850	2 850	-	124,2
Simpang Ulim	-	1 793	1 793	-	71,0
Madat	-	1 198	1 198	-	79,0
<b>Aceh Timur</b>	<b>-</b>	<b>13 663</b>	<b>13 546</b>	<b>117</b>	<b>626,6</b>

Sumber/Source: Dinas Pertanian Tanaman Pangan dan Hortikultura Kabupaten Aceh Timur/ Agriculture and Horticulture Service of Aceh Timur Regency

**Tabel** 5.3.25 **Perkembangan Jumlah Tanaman Nangka (Dalam Batang) Menurut Kecamatan, 2020\***  
**The Development Plantation of Jackfruit by Sub District, 2020\***

Kecamatan Subdistrict	Tanaman Tahun Lalu (Batang)	Penanaman Baru (Batang)	Ditebang/ dibongkar (Batang)	Tanaman Tahun Ini (Batang)
(1)	(2)	(3)	(4)	(5)
Serbajadi	-	-	-	-
Simpang Jernih	220	-	-	220
Peunaron	424	-	-	424
Birem Bayeun	373	-	-	373
Rantau Selamat	378	-	-	378
Sungai Raya	65	-	-	65
Peureulak	400	-	-	400
Peureulak Timur	60	-	-	60
Peureulak Barat	70	-	-	70
Ranto Peureulak	793	-	-	793
Idi Rayeuk	2863	-	-	2.863
Peudawa	363	-	-	363
Banda Alam	118	-	-	118
Idi Tunong	177	-	-	177
Darul Ihsan	127	-	-	127
Idi Timur	272	-	3	269
Darul Aman	696	-	-	696
Nurussalam	497	-	-	497
Darul Falah	48	-	-	48
Julok	340	-	-	340
Indra Makmur	484	-	-	484
Pante Bidari	130	-	-	130
Simpang Ulim	375	-	-	375
Madat	500	-	-	500
<b>Aceh Timur</b>	<b>9 773</b>	<b>-</b>	<b>3</b>	<b>9 770</b>

Lanjutan Tabel/Continued Table 5.3.25

Kecamatan Subdistrict	Tanaman Belum Menghasilkan (Batang)	Tanaman Produktif (Batang)	Tanaman Produktif Menghasilkan (Batang)	Tanaman Tidak Menghasilkan (Batang)	Produksi (Ton)
(1)	(6)	(7)	(8)	(9)	(10)
Serbajadi	-	-	-	-	-
Simpang Jernih	-	220	220	-	15,0
Peunaron	-	424	223	201	6,6
Birem Bayeun	-	373	357	16	10,7
Rantau Selamat	-	378	378	-	17,7
Sungai Raya	-	65	65	-	8,7
Peureulak	-	400	400	-	22,9
Peureulak Timur	-	60	54	6	3,2
Peureulak Barat	-	70	70	-	12,9
Ranto Peureulak	-	793	793	-	33,2
Idi Rayeuk	-	2 863	2 863	-	141,1
Peudawa	-	363	332	31	13,4
Banda Alam	-	118	118	-	8,1
Idi Tunong	-	177	152	25	4,6
Darul Ihsan	-	127	127	-	6,7
Idi Timur	-	727	375	352	18,0
Darul Aman	-	696	696	-	43,9
Nurussalam	-	497	390	107	20,3
Darul Falah	-	48	42	6	1,8
Julok	-	340	340	-	8,0
Indra Makmur	-	484	448	36	19,1
Pante Bidari	-	130	130	-	13,0
Simpang Ulim	-	375	375	-	21,6
Madat	-	500	467	33	54,5
<b>Aceh Timur</b>	<b>-</b>	<b>10 228</b>	<b>9 415</b>	<b>813</b>	<b>505,0</b>

Sumber/Source: Dinas Pertanian Tanaman Pangan dan Hortikultura Kabupaten Aceh Timur/ Agriculture and Horticulture Service of Aceh Timur Regency

**Tabel**  
**Table** 5.3.26

**Perkembangan Jumlah Tanaman Jambu Biji (Dalam Batang) Menurut Kecamatan, 2020\***  
*The Development Plantation of Guava by Sub District, 2020\**

Kecamatan Subdistrict	Tanaman Tahun Lalu (Batang)	Penanaman Baru (Batang)	Ditebang/ dibongkar (Batang)	Tanaman Tahun Ini (Batang)
(1)	(2)	(3)	(4)	(5)
Serbajadi	-	-	-	-
Simpang Jernih	-	-	-	-
Peunaron	-	-	-	-
Birem Bayeun	607	-	-	607
Rantau Selamat	339	-	115	224
Sungai Raya	50	-	-	50
Peureulak	-	-	-	-
Peureulak Timur	185	-	-	185
Peureulak Barat	-	-	-	-
Ranto Peureulak	148	-	-	148
Idi Rayeuk	280	-	-	280
Peudawa	100	-	-	100
Banda Alam	-	-	-	-
Idi Tunong	570	-	-	570
Darul Ihsan	-	-	-	-
Idi Timur	-	-	-	-
Darul Aman	-	-	-	-
Nurussalam	-	-	-	-
Darul Falah	-	-	-	-
Julok	68	-	-	68
Indra Makmur	-	-	-	-
Pante Bidari	-	-	-	-
Simpang Ulim	268	-	-	268
Madat	-	-	-	-
<b>Aceh Timur</b>	<b>2 615</b>	<b>-</b>	<b>115</b>	<b>2 500</b>

Lanjutan Tabel/Continued Table 5.3.26

Kecamatan Subdistrict	Tanaman Belum Menghasilkan (Batang)	Tanaman Produktif (Batang)	Tanaman Produktif Menghasilkan (Batang)	Tanaman Tidak Menghasilkan (Batang)	Produksi (Ton)
(1)	(6)	(7)	(8)	(9)	(10)
Serbajadi	-	-	-	-	-
Simpang Jernih	-	-	-	-	-
Peunaron	-	-	-	-	-
Birem Bayeun	-	607	607	-	21,9
Rantau Selamat	-	339	339	-	32,7
Sungai Raya	-	50	50	-	3,0
Peureulak	-	-	-	-	-
Peureulak Timur	-	185	185	-	10,0
Peureulak Barat	-	-	-	-	-
Ranto Peureulak	-	148	105	43	3,5
Idi Rayeuk	-	280	277	3	8,3
Peudawa	-	100	100	-	12,1
Banda Alam	-	-	-	-	-
Idi Tunong	-	570	252	318	7,6
Darul Ihsan	-	-	-	-	-
Idi Timur	-	-	-	-	-
Darul Aman	-	-	-	-	-
Nurussalam	-	-	-	-	-
Darul Falah	-	-	-	-	-
Julok	-	68	68	-	2,3
Indra Makmur	-	-	-	-	-
Pante Bidari	-	-	-	-	-
Simpang Ulim	-	268	259	9	7,8
Madat	-	-	-	-	-
<b>Aceh Timur</b>	<b>-</b>	<b>2 615</b>	<b>2 242</b>	<b>373</b>	<b>109,1</b>

Sumber/Source: Dinas Pertanian Tanaman Pangan dan Hortikultura Kabupaten Aceh Timur/ Agriculture and Horticulture Service of Aceh Timur Regency

**Tabel**  
**Table** 5.3.27

**Perkembangan Jumlah Tanaman Jambu Air (Dalam Batang) Menurut Kecamatan, 2020\***  
*The Development Plantation of Water Apple by Sub District, 2020\**

Kecamatan Subdistrict	Tanaman Tahun Lalu (Batang)	Penanaman Baru (Batang)	Ditebang/ dibongkar (Batang)	Tanaman Tahun Ini (Batang)
(1)	(2)	(3)	(4)	(5)
Serbajadi	-	-	-	-
Simpang Jernih	-	-	-	-
Peunaron	948	-	-	948
Birem Bayeun	619	-	-	619
Rantau Selamat	348	-	28	320
Sungai Raya	45	-	-	45
Peureulak	-	-	-	-
Peureulak Timur	900	-	-	900
Peureulak Barat	-	-	-	-
Ranto Peureulak	335	-	-	335
Idi Rayeuk	3 035	-	-	3 035
Peudawa	507	-	-	507
Banda Alam	176	-	-	176
Idi Tunong	1 160	-	200	960
Darul Ihsan	1 290	-	-	1 290
Idi Timur	120	-	-	120
Darul Aman	-	-	-	-
Nurussalam	-	-	-	-
Darul Falah	-	-	-	-
Julok	35	-	-	35
Indra Makmur	-	-	-	-
Pante Bidari	-	-	-	-
Simpang Ulim	200	-	-	200
Madat	-	-	-	-
<b>Aceh Timur</b>	<b>9 718</b>	<b>-</b>	<b>228</b>	<b>9 490</b>

Lanjutan Tabel/Continued Table 5.3.27

Kecamatan Subdistrict	Tanaman Belum Menghasilkan (Batang)	Tanaman Produktif (Batang)	Tanaman Produktif Menghasilkan (Batang)	Tanaman Tidak Menghasilkan (Batang)	Produksi (Ton)
(1)	(6)	(7)	(8)	(9)	(10)
Serbajadi	-	-	-	-	-
Simpang Jernih	-	-	-	-	-
Peunaron	-	948	-	948	-
Birem Bayeun	-	619	619	-	21,9
Rantau Selamat	-	320	320	-	32,7
Sungai Raya	-	45	45	-	3,0
Peureulak	-	-	-	-	-
Peureulak Timur	-	900	186	714	10,0
Peureulak Barat	-	-	-	-	-
Ranto Peureulak	-	335	105	230	3,5
Idi Rayeuk	-	3 035	277	2 758	8,3
Peudawa	-	507	127	380	12,1
Banda Alam	-	176	-	176	-
Idi Tunong	-	960	252	708	7,6
Darul Ihsan	-	1 290	-	1 290	-
Idi Timur	-	120	-	120	-
Darul Aman	-	-	-	-	-
Nurussalam	-	-	-	-	-
Darul Falah	-	-	-	-	-
Julok	-	35	35	-	2,3
Indra Makmur	-	-	-	-	-
Pante Bidari	-	-	-	-	-
Simpang Ulim	-	200	200	-	7,8
Madat	-	-	-	-	-
<b>Aceh Timur</b>	<b>-</b>	<b>9 490</b>	<b>2 166</b>	<b>7 324</b>	<b>109,1</b>

Sumber/Source: Dinas Pertanian Tanaman Pangan dan Hortikultura Kabupaten Aceh Timur/ Agriculture and Horticulture Service of Aceh Timur Regency

**Tabel**  
**Table** 5.3.28

**Perkembangan Jumlah Tanaman Belimbing (Dalam Batang) Menurut Kecamatan, 2020\***  
*The Development Plantation of Star Fruit by Sub District, 2020\**

Kecamatan Subdistrict	Tanaman Tahun Lalu (Batang)	Penanaman Baru (Batang)	Ditebang/ dibongkar (Batang)	Tanaman Tahun Ini (Batang)
(1)	(2)	(3)	(4)	(5)
Serbajadi	-	-	-	-
Simpang Jernih	-	-	-	-
Peunaron	-	-	-	-
Birem Bayeun	55	-	-	55
Rantau Selamat	-	-	-	-
Sungai Raya	-	-	-	-
Peureulak	200	-	-	200
Peureulak Timur	150	-	-	150
Peureulak Barat	-	-	-	-
Ranto Peureulak	-	-	-	-
Idi Rayeuk	-	-	-	-
Peudawa	-	-	-	-
Banda Alam	-	-	-	-
Idi Tunong	-	-	-	-
Darul Ihsan	-	-	-	-
Idi Timur	-	-	-	-
Darul Aman	-	-	-	-
Nurussalam	-	-	-	-
Darul Falah	-	-	-	-
Julok	-	-	-	-
Indra Makmur	-	-	-	-
Pante Bidari	-	-	-	-
Simpang Ulim	-	-	-	-
Madat	-	-	-	-
<b>Aceh Timur</b>	<b>405</b>	<b>-</b>	<b>-</b>	<b>405</b>



Lanjutan Tabel/*Continued Table* 5.3.28

Kecamatan <i>Subdistrict</i>	Tanaman Belum Menghasilkan (Batang)	Tanaman Produktif (Batang)	Tanaman Produktif Menghasilkan (Batang)	Tanaman Tidak Menghasilkan (Batang)	Produksi (Ton)
(1)	(6)	(7)	(8)	(9)	(10)
Serbajadi	-	-	-	-	-
Simpang Jernih	-	-	-	-	-
Peunaron	-	-	-	-	-
Birem Bayeun	-	55	55	-	0,8
Rantau Selamat	-	-	-	-	-
Sungai Raya	-	-	-	-	-
Peureulak	-	200	200	-	3
Peureulak Timur	-	150	150	-	1,9
Peureulak Barat	-	-	-	-	-
Ranto Peureulak	-	-	-	-	-
Idi Rayeuk	-	-	-	-	-
Peudawa	-	-	-	-	-
Banda Alam	-	-	-	-	-
Idi Tunong	-	-	-	-	-
Darul Ihsan	-	-	-	-	-
Idi Timur	-	-	-	-	-
Darul Aman	-	-	-	-	-
Nurussalam	-	-	-	-	-
Darul Falah	-	-	-	-	-
Julok	-	-	-	-	-
Indra Makmur	-	-	-	-	-
Pante Bidari	-	-	-	-	-
Simpang Ulim	-	-	-	-	-
Madat	-	-	-	-	-
<b>Aceh Timur</b>	<b>-</b>	<b>405</b>	<b>405</b>	<b>-</b>	<b>5,7</b>

Sumber/*Source*: Dinas Pertanian Tanaman Pangan dan Hortikultura Kabupaten Aceh Timur/ *Agriculture and Horticulture Service of Aceh Timur Regency*

**Tabel** 5.3.29 **Perkembangan Jumlah Tanaman Sukun (Dalam Batang) Menurut Kecamatan, 2020\***  
**The Development Plantation of Sukun by Sub District, 2020\***

Kecamatan Subdistrict	Tanaman Tahun Lalu (Batang)	Penanaman Baru (Batang)	Ditebang/ dibongkar (Batang)	Tanaman Tahun Ini (Batang)
(1)	(2)	(3)	(4)	(5)
Serbajadi	-	-	-	-
Simpang Jernih	38	-	-	38
Peunaron	30	-	-	30
Birem Bayeun	230	-	-	230
Rantau Selamat	155	-	-	155
Sungai Raya	18	-	-	18
Peureulak	80	-	-	80
Peureulak Timur	35	-	-	35
Peureulak Barat	41	-	-	41
Ranto Peureulak	25	-	-	25
Idi Rayeuk	585	-	-	585
Peudawa	-	-	-	-
Banda Alam	-	-	-	-
Idi Tunong	55	-	-	55
Darul Ihsan	-	-	-	-
Idi Timur	60	-	-	60
Darul Aman	-	-	-	-
Nurussalam	164	-	-	164
Darul Falah	98	-	-	98
Julok	-	-	-	-
Indra Makmur	-	-	-	-
Pante Bidari	-	-	-	-
Simpang Ulim	-	-	-	-
Madat	-	-	-	-
<b>Aceh Timur</b>	<b>1 614</b>	<b>-</b>	<b>-</b>	<b>1 614</b>

Lanjutan Tabel/Continued Table 5.3.29

Kecamatan Subdistrict	Tanaman Belum Menghasilkan (Batang)	Tanaman Produktif (Batang)	Tanaman Produktif Menghasilkan (Batang)	Tanaman Tidak Menghasilkan (Batang)	Produksi (Ton)
(1)	(6)	(7)	(8)	(9)	(10)
Serbajadi	-	-	-	-	-
Simpang Jernih	-	38	38	-	3,0
Peunaron	-	30	30	-	2,9
Birem Bayeun	-	230	191	39	9,2
Rantau Selamat	-	155	155	-	9,5
Sungai Raya	-	18	18	-	2,4
Peureulak	-	80	80	-	6,5
Peureulak Timur	-	35	35	-	15,6
Peureulak Barat	-	41	41	-	4,4
Ranto Peureulak	-	25	25	-	1,6
Idi Rayeuk	-	585	585	-	32,5
Peudawa	-	-	-	-	-
Banda Alam	-	-	-	-	-
Idi Tunong	-	55	55	-	4,3
Darul Ihsan	-	-	-	-	-
Idi Timur	-	60	60	-	7,8
Darul Aman	-	-	-	-	-
Nurussalam	-	164	164	-	10,0
Darul Falah	-	98	83	15	3,2
Julok	-	-	-	-	-
Indra Makmur	-	-	-	-	-
Pante Bidari	-	-	-	-	-
Simpang Ulim	-	-	-	-	-
Madat	-	-	-	-	-
<b>Aceh Timur</b>	<b>-</b>	<b>1 614</b>	<b>1 560</b>	<b>54</b>	<b>112,8</b>

Sumber/Source: Dinas Pertanian Tanaman Pangan dan Hortikultura Kabupaten Aceh Timur/ Agriculture and Horticulture Service of Aceh Timur Regency

**Tabel 5.3.30** Perkembangan Jumlah Tanaman Manggis (Dalam Batang) Menurut Kecamatan, 2020\*  
*The Development Plantation of Manggis by Sub District, 2020\**

Kecamatan Subdistrict	Tanaman Tahun Lalu (Batang)	Penanaman Baru (Batang)	Ditebang/ dibongkar (Batang)	Tanaman Tahun Ini (Batang)
(1)	(2)	(3)	(4)	(5)
Serbajadi	-	-	-	-
Simpang Jernih	148	-	-	148
Peunaron	91	-	-	91
Birem Bayeun	412	-	-	412
Rantau Selamat	476	-	-	476
Sungai Raya	170	-	-	170
Peureulak	350	-	-	350
Peureulak Timur	1 050	-	-	1 050
Peureulak Barat	30	-	-	30
Ranto Peureulak	582	-	-	582
Idi Rayeuk	590	-	-	590
Peudawa	219	-	-	219
Banda Alam	952	-	-	952
Idi Tunong	85	-	-	85
Darul Ihsan	78	-	-	78
Idi Timur	-	-	-	-
Darul Aman	1 465	-	-	1 465
Nurussalam	520	-	-	520
Darul Falah	60	-	-	60
Julok	116	-	-	116
Indra Makmur	75	-	-	75
Pante Bidari	200	-	-	200
Simpang Ulim	215	-	-	215
Madat	400	-	-	400
<b>Aceh Timur</b>	<b>8 284</b>	<b>-</b>	<b>-</b>	<b>8 284</b>

Lanjutan Tabel/Continued Table 5.3.30

Kecamatan Subdistrict	Tanaman Belum Menghasilkan (Batang)	Tanaman Produktif (Batang)	Tanaman Produktif Menghasilkan (Batang)	Tanaman Tidak Menghasilkan (Batang)	Produksi (Ton)
(1)	(6)	(7)	(8)	(9)	(10)
Serbajadi	-	-	-	-	-
Simpang Jernih	-	148	148	-	7,0
Peunaron	-	91	76	15	4,5
Birem Bayeun	-	412	412	-	24,3
Rantau Selamat	-	476	-	476	-
Sungai Raya	-	170	170	-	9,2
Peureulak	-	350	350	-	22,2
Peureulak Timur	-	1 050	962	88	35,7
Peureulak Barat	-	30	30	-	1,2
Ranto Peureulak	-	582	504	78	26,8
Idi Rayeuk	-	590	559	31	36,3
Peudawa	-	219	219	-	15,3
Banda Alam	-	952	952	-	38,3
Idi Tunong	-	85	85	-	4,9
Darul Ihsan	-	78	78	-	3,6
Idi Timur	-	-	-	-	-
Darul Aman	-	1 465	1 391	74	73,2
Nurussalam	-	520	520	-	30,2
Darul Falah	-	60	60	-	2,4
Julok	-	116	116	-	7,8
Indra Makmur	-	75	75	-	7,0
Pante Bidari	-	200	200	-	14,0
Simpang Ulim	-	215	215	-	16,3
Madat	-	400	400	-	30,7
<b>Aceh Timur</b>	<b>-</b>	<b>8 284</b>	<b>7 522</b>	<b>762</b>	<b>410,9</b>

Sumber/Source: Dinas Pertanian Tanaman Pangan dan Hortikultura Kabupaten Aceh Timur/ Agriculture and Horticulture Service of Aceh Timur Regency

**Tabel** 5.3.31 **Perkembangan Jumlah Tanaman Sirsak (Dalam Batang) Menurut Kecamatan, 2020\***  
**The Development Plantation of Soursop by Sub District, 2020\***

Kecamatan Subdistrict	Tanaman Tahun Lalu (Batang)	Penanaman Baru (Batang)	Ditebang/ dibongkar (Batang)	Tanaman Tahun Ini (Batang)
(1)	(2)	(3)	(4)	(5)
Serbajadi	-	-	-	-
Simpang Jernih	-	-	-	-
Peunaron	-	-	-	-
Birem Bayeun	58	-	-	58
Rantau Selamat	-	-	-	-
Sungai Raya	30	-	-	30
Peureulak	310	-	-	310
Peureulak Timur	-	-	-	-
Peureulak Barat	43	-	-	43
Ranto Peureulak	225	-	-	225
Idi Rayeuk	490	-	-	490
Peudawa	-	-	-	-
Banda Alam	-	-	-	-
Idi Tunong	-	-	-	-
Darul Ihsan	-	-	-	-
Idi Timur	-	-	-	-
Darul Aman	-	-	-	-
Nurussalam	-	-	-	-
Darul Falah	20	-	-	20
Julok	-	-	-	-
Indra Makmur	-	-	-	-
Pante Bidari	-	-	-	-
Simpang Ulim	-	-	-	-
Madat	-	-	-	-
<b>Aceh Timur</b>	<b>1 176</b>	<b>-</b>	<b>-</b>	<b>1 176</b>

Lanjutan Tabel/Continued Table 5.3.31

Kecamatan Subdistrict	Tanaman Belum Menghasilkan (Batang)	Tanaman Produktif (Batang)	Tanaman Produktif Menghasilkan (Batang)	Tanaman Tidak Menghasilkan (Batang)	Produksi (Ton)
(1)	(6)	(7)	(8)	(9)	(10)
Serbajadi	-	-	-	-	-
Simpang Jernih	-	-	-	-	-
Peunaron	-	-	-	-	-
Birem Bayeun	-	58	58	-	1,7
Rantau Selamat	-	-	-	-	-
Sungai Raya	-	30	30	-	0,9
Peureulak	-	310	310	-	15,5
Peureulak Timur	-	-	-	-	-
Peureulak Barat	-	43	43	-	2,2
Ranto Peureulak	-	225	225	-	6,7
Idi Rayeuk	-	490	244	246	4,8
Peudawa	-	-	-	-	-
Banda Alam	-	-	-	-	-
Idi Tunong	-	-	-	-	-
Darul Ihsan	-	-	-	-	-
Idi Timur	-	-	-	-	-
Darul Aman	-	-	-	-	-
Nurussalam	-	-	-	-	-
Darul Falah	-	20	20	-	0,7
Julok	-	-	-	-	-
Indra Makmur	-	-	-	-	-
Pante Bidari	-	-	-	-	-
Simpang Ulim	-	-	-	-	-
Madat	-	-	-	-	-
<b>Aceh Timur</b>	<b>-</b>	<b>1 176</b>	<b>930</b>	<b>246</b>	<b>32,5</b>

Sumber/Source: Dinas Pertanian Tanaman Pangan dan Hortikultura Kabupaten Aceh Timur/ Agriculture and Horticulture Service of Aceh Timur Regency

**Tabel** 5.3.32 **Perkembangan Jumlah Tanaman Melinjo (Dalam Batang) Menurut Kecamatan, 2020\***  
**The Development Plantation of Melinjo by Sub District, 2020\***

Kecamatan Subdistrict	Tanaman Tahun Lalu (Batang)	Penanaman Baru (Batang)	Ditebang/ dibongkar (Batang)	Tanaman Tahun Ini (Batang)
(1)	(2)	(3)	(4)	(5)
Serbajadi	1 375	-	-	1 375
Simpang Jernih	60	-	-	60
Peunaron	57	-	-	57
Birem Bayeun	237	-	-	237
Rantau Selamat	95	-	95	-
Sungai Raya	25	-	-	25
Peureulak	98	-	-	98
Peureulak Timur	40	-	-	40
Peureulak Barat	33	-	-	33
Ranto Peureulak	125	-	-	125
Idi Rayeuk	250	-	-	250
Peudawa	22	-	-	22
Banda Alam	-	-	-	-
Idi Tunong	240	-	-	240
Darul Ihsan	60	-	-	60
Idi Timur	40	-	-	40
Darul Aman	160	-	-	160
Nurussalam	-	-	-	-
Darul Falah	200	-	-	200
Julok	-	-	-	-
Indra Makmur	-	-	-	-
Pante Bidari	-	-	-	-
Simpang Ulim	-	-	-	-
Madat	-	-	-	-
<b>Aceh Timur</b>	<b>3 117</b>	<b>-</b>	<b>95</b>	<b>3 022</b>



Lanjutan Tabel/Continued Table 5.3.32

Kecamatan Subdistrict	Tanaman Belum Menghasilkan (Batang)	Tanaman Produktif (Batang)	Tanaman Produktif Menghasilkan (Batang)	Tanaman Tidak Menghasilkan (Batang)	Produksi (Ton)
(1)	(6)	(7)	(8)	(9)	(10)
Serbajadi	-	1 375	1 375	-	14.9
Simpang Jernih	-	60	60	-	2.2
Peunaron	-	57	30	27	0.5
Birem Bayeun	-	237	237	-	3.0
Rantau Selamat	-	-	-	-	-
Sungai Raya	-	25	25	-	0.8
Peureulak	-	98	98	-	4.0
Peureulak Timur	-	40	40	-	1.0
Peureulak Barat	-	33	30	3	0.3
Ranto Peureulak	-	125	125	-	3.6
Idi Rayeuk	-	250	250	-	5.3
Peudawa	-	22	22	-	0.3
Banda Alam	-	-	-	-	-
Idi Tunong	-	240	220	20	6.8
Darul Ihsan	-	60	60	-	1.2
Idi Timur	-	40	40	-	3.9
Darul Aman	-	160	150	10	2.1
Nurussalam	-	-	-	-	-
Darul Falah	-	200	190	10	3.4
Julok	-	-	-	-	-
Indra Makmur	-	-	-	-	-
Pante Bidari	-	-	-	-	-
Simpang Ulim	-	-	-	-	-
Madat	-	-	-	-	-
<b>Aceh Timur</b>	<b>-</b>	<b>3 022</b>	<b>2 952</b>	<b>70</b>	<b>53.3</b>

Sumber/Source: Dinas Pertanian Tanaman Pangan dan Hortikultura Kabupaten Aceh Timur/ Agriculture and Horticulture Service of Aceh Timur Regency

**Tabel 5.3.33** Jumlah Alat Pertanian Menurut Jenis, 2020\*  
**Table** Number of Agricultural Tools by Kinds, 2020\*

Jenis Alat/ Mesin Pertanian Agricultural Tools	Kondisi/ Condition		Jumlah Total
	Baik/ Good	Rusak/ Bad	
(1)	(2)	(3)	(4)
Traktor Roda 2 (<15 PK)	830	113	943
Traktor Roda 4	43	4	42
a. Traktor Mini (<25 PK)			
b. Traktor Sedang (25-50 PK)			
c. Traktor Besar (>50 PK)			
Alat Penanam (Jabber )	-	-	-
Seeder	-	-	-
Alat Tanam Padi (Transplanter )	32		32
Applicator	-	-	-
(Alat Pemupukan Urea Tablet)	3 992	1 123	5 115
Hand Sprayer	203	54	257
Knapsack Power Sprayer			
Skid Power Sprayer	-	-	-
Swing-fog	2	-	2
Emposan Tikus	676	103	779
Pompa Air			
a. Diameter 2	122	25	147
b. Diameter 3	300	12	312
c. Diameter 4	254	66	320
d. Diameter 6			
e. Diameter 8			
f. Diameter 10			
g. Diameter 12			

Lanjutan Tabel/*Continued Table 5.3.33*

<i>Jenis Alat/ Mesin Pertanian Agricultural Tools</i>	<i>Kondisi/ Condition</i>		<i>Jumlah Total</i>
	<i>Baik/ Good</i>	<i>Rusak/ Bad</i>	
(1)	(2)	(3)	(4)
Sabit Bergerigi	16 793	5 901	22 694
Reaper	-	-	-
Combine Harvester	39	-	39
Power Thresher	215	70	285
Pembersih Gabah (Cleaner )	1	-	1
Pengering (Dryer )	5	-	5
a. Gabah			
b. Palawija			
Penggiling Padi Besar (Large Rice Mill )	17	2	19
Penggiling Padi Kecil (Small Rice Mill )	119	34	153
Rice Milling Unit (RMU)	3	-	3
Pemecah Kulit Gabah (Huller )	35	25	60
Penyosoh Beras Pecah Kulit (Polisher )	35	25	60
Pemipil Jagung (Corn Sheller )	44	9	53
Penggiling Jagung (Corn Mill )	1	-	1
Pemarut Singkong	113	-	113
Perajang	-	-	-

Sumber/*Source*: Dinas Pertanian Tanaman Pangan dan Hortikultura Kabupaten Aceh Timur/ *Agriculture and Horticulture Service of Aceh Timur Regency*

**Tabel** 5.3.34 **Realisasi Penggunaan Pestisida untuk Tanaman Padi Menurut Kecamatan, 2020\***  
**Table** 5.3.34 **Realization of Pesticide Using for Paddy by Sub District, 2020\***

Kecamatan Subdistrict	Insektisida/ Insecticide (Liter)		Rodent/ Rodenticide (Kg)	
	2017	2018	2017	2018
(1)	(2)	(3)	(4)	(5)
1 Serbajadi	42	15	-	2
2 Simpang Jernih	-	-	-	-
3 Peunaron	66	23,5	11	-
4 Birem Bayeun	107	29,5	29	20
5 Rantau Selamat	-	40,5	-	9
6 Sungai Raya	91	50	10	3
7 Peureulak	246	41	10	-
8 Peureulak Timur	13	-	-	-
9 Peureulak Barat	172	113	10	13
10 Ranto Peureulak	31	8	-	2
11 Idi Rayeuk	10	-	5	-
12 Peudawa	-	3	-	5
13 Banda Alam	15	-	-	-
14 Idi Tunong	57	-	3	-
15 Darul Ihsan	-	2	3	-
16 Idi Timur	-	-	-	-
17 Darul Aman	20	-	-	-
18 Nurussalam	-	3	5	2
19 Darul Falah	-	-	5	-
20 Julok	48	33	6	-
21 Indra Makmur	43	10	15	23
22 Pante Bidari	27	-	13	12
23 Simpang Ulim	12	11	6	5
24 Madat	15	99	-	17
<b>Aceh Timur</b>	<b>1 015</b>	<b>481,5</b>	<b>131</b>	<b>113</b>

Sumber/Source: Dinas Pertanian Tanaman Pangan dan Hortikultura Kabupaten Aceh Timur/ Agriculture and Horticulture Service of Aceh Timur Regency

**Tabel**  
**Table** 5.3.35

**Jumlah Kilang Padi dan Lantai Jemur Dirinci Menurut  
Jenis Kilang Padi dan Kecamatan, 2020\***  
*Number of Rice Mill and Drying Floor by Rice Mill Type and  
Sub District, 2020\**

Kecamatan Subdistrict	PBB		PKK	
	Unit	Lantai Jemur	Unit	Lantai Jemur
(1)	(2)	(3)	(4)	(5)
Serbajadi	-	-	22	-
Simpang Jernih	-	-	2	2
Peunaron	2	-	-	-
Birem Bayeun	-	-	3	2
Rantau Selamat	1	-	1	-
Sungai Raya	2	2	3	-
Peureulak	-	-	19	3
Peureulak Timur	2	-	3	3
Peureulak Barat	4	-	10	3
Ranto Peureulak	-	-	5	3
Idi Rayeuk	3	-	4	4
Peudawa	-	-	5	2
Banda Alam	2	2	4	2
Idi Tunong	-	-	8	6
Darul Ihsan	1	-	2	-
Idi Timur	-	-	2	1
Darul Aman	-	-	2	1
Nurussalam	-	-	7	-
Darul Falah	-	-	5	-
Julok	3	-	4	-
Indra Makmur	5	-	2	1
Pante Bidari	6	6	7	3
Simpang Ulim	-	-	7	2
Madat	-	-	8	-
<b>Aceh Timur</b>	<b>31</b>	<b>10</b>	<b>135</b>	<b>38</b>

Sumber/Source: Dinas Pertanian Tanaman Pangan dan Hortikultura Kabupaten Aceh Timur/ Agriculture and Horticulture Service of Aceh Timur Regency

**Tabel** 5.3.36 **Pengeluaran Insektisida dan Rodentisida dari Brigade**  
**Table** 5.3.36 **Proteksi, 2020\***  
**Insecticide and Rodenticida from Protection Brigade,**  
**2020\***

Kecamatan Subdistrict	Roden/ Rodenticide (Kg/ Box)		Insektisida/ Insecticide (Liter)	
	2019	2019	2019	2019
(1)	(2)	(3)	(4)	(5)
1 Serbajadi	9	4	3	2
2 Simpang Jernih	-	-	-	-
3 Peunaron	-	-	14	-
4 Birem Bayeun	-	7	-	-
5 Rantau Selamat	10	12	-	4
6 Sungai Raya	2	-	13	15
7 Peureulak	3	-	21	30
8 Peureulak Timur	10	-	4	22
9 Peureulak Barat	3	-	31.4	4
10 Ranto Peureulak	-	1	10	7
11 Idi Rayeuk	6	-	-	-
12 Peudawa	-	-	-	-
13 Banda Alam	1	5	5	-
14 Idi Tunong	-	-	5	-
15 Darul Ihsan	-	4	-	-
16 Idi Timur	-	-	-	-
17 Darul Aman	-	-	3	-
18 Nurussalam	5	-	1	-
19 Darul Falah	-	-	3	-
20 Julok	5	6	21	8
21 Indra Makmur	-	15	3	-
22 Pante Bidari	-	-	13	2
23 Simpang Ulim	7	-	4	5
24 Madat	-	-	33	3
<b>Aceh Timur</b>	<b>61</b>	<b>54</b>	<b>187</b>	<b>102.0</b>

Sumber/Source: Dinas Pertanian Tanaman Pangan dan Hortikultura Kabupaten Aceh Timur/ Agriculture and Horticulture Service of Aceh Timur Regency

## 5.4 PETERNAKAN LIVESTOCK

**Tabel** 5.4.1 **Populasi Ternak Menurut Kecamatan dan Jenis Ternak di Kabupaten Aceh Timur, 2020\***  
*Livestock Population by Subdistrict and Kind of Livestock in Aceh Timur Regency, 2020\**

Kecamatan Subdistrict	Sapi Potong Beef Cattle	Kerbau Buffalo	Kambing Goat	Domba Sheep
(1)	(2)	(3)	(4)	(5)
Serbajadi	910	48	503	58
Simpang Jernih	379	274	1 197	453
Peunaron	469	134	1 323	23
Birem Bayeun	6 712	552	11 986	1 798
Rantau Selamat	1 194	30	573	26
Sungai Raya	837	84	662	56
Peureulak	2 918	503	10 795	2 159
Peureulak Timur	1 352	152	4 367	56
Peureulak Barat	1 568	238	722	753
Ranto Peureulak	1 506	493	14 545	15
Idi Rayeuk	2 760	379	1 296	193
Peudawa	1 964	323	2 225	701
Banda Alam	703	35	501	41
Idi Tunong	1 076	132	588	25
Darul Ihsan	1 630	271	2 429	35
Idi Timur	1 323	480	1 575	85
Darul Aman	1 721	351	2 127	865
Nurussalam	1 432	412	3 477	1 050
Darul Falah	1 320	296	1 031	122
Julok	1 492	67	555	26
Indra Makmur	1 832	30	2 094	2 328
Pante Bidari	629	114	813	235
Simpang Ulim	1 186	45	605	176
Madat	3 532	63	7 647	405
<b>Aceh Timur</b>	<b>40 445</b>	<b>5 506</b>	<b>73 636</b>	<b>11 684</b>

**Tabel**  
**Table** 5.4.2

**Populasi Unggas Menurut Kecamatan dan Jenis Unggas di Kabupaten Aceh Timur, 2020\***  
**Livestock Population by Subdistrict and Kind of Poultry in Aceh Timur Regency, 2020\***

Kecamatan Subdistrict	Ayam Buras Chicken	Ayam Pedaging Broiler	Ayam Petelur Layer	Itik Duck	Itik Manila Muscovy Duck
(1)	(2)	(3)	(4)	(5)	(6)
Serbajadi	1 914	9 367	8 079	395	101
Simpang Jernih	17 822	10 070	6 178	11 212	6 495
Peunaron	2 954	9 814	10 908	402	99
Birem Bayeun	11 522	21 760	16 516	6 813	200
Rantau Selamat	2 617	9 250	10 080	544	97
Sungai Raya	3 111	9 313	10 183	526	160
Peureulak	8 522	21 785	13 544	1 064	205
Peureulak Timur	5 404	9 996	11 009	2 098	140
Peureulak Barat	13 837	31 850	8 763	3 079	338
Ranto Peureulak	8 854	10 578	12 084	8 202	150
Idi Rayeuk	5 972	10 798	12 129	2 213	353
Peudawa	20 057	9 995	10 342	10 523	450
Banda Alam	3 022	9 392	9 983	414	145
Idi Tunong	2 594	9 257	6 056	763	177
Darul Ihsan	2 593	9 499	10 329	714	122
Idi Timur	6 722	9 228	10 026	1 664	108
Darul Aman	3 563	14 098	10 213	1 129	130
Nurussalam	4 372	9 998	10 321	1 213	92
Darul Falah	1 558	9 106	9 889	311	51
Julok	3 022	10 098	9 954	512	230
Indra Makmur	2 524	10 298	9 654	752	100
Pante Bidari	18 484	10 532	10 149	435	65
Simpang Ulim	8 523	13 326	10 444	714	127
Madat	30 522	15 270	18 529	11 656	946
<b>Aceh Timur</b>	<b>190 085</b>	<b>294 678</b>	<b>255 362</b>	<b>67 348</b>	<b>11 081</b>



**Tabel**  
**Table** 5.4.3

**Jumlah Ternak yang Dipotong Menurut Kecamatan dan Jenis Ternak di Kabupaten Aceh Timur, 2020\*\***  
**Livestock Slaughtered by Sub District and Kind of Livestock in Aceh Timur Regency, 2020\*\***

<b>Kecamatan</b> <b>Subdistrict</b>	<b>Sapi Potong</b> <b>Beef Cattle</b>	<b>Kerbau</b> <b>Buffalo</b>	<b>Kambing</b> <b>Goat</b>	<b>Domba</b> <b>Sheep</b>
(1)	(2)	(3)	(4)	(5)
Serbajadi	---	---	---	---
Simpang Jernih	---	---	---	---
Peunaron	---	---	---	---
Birem Bayeun	---	---	---	---
Rantau Selamat	---	---	---	---
Sungai Raya	---	---	---	---
Peureulak	---	---	---	---
Peureulak Timur	---	---	---	---
Peureulak Barat	---	---	---	---
Ranto Peureulak	---	---	---	---
Idi Rayeuk	---	---	---	---
Peudawa	---	---	---	---
Banda Alam	---	---	---	---
Idi Tunong	---	---	---	---
Darul Ihsan	---	---	---	---
Idi Timur	---	---	---	---
Darul Aman	---	---	---	---
Nurussalam	---	---	---	---
Darul Falah	---	---	---	---
Julok	---	---	---	---
Indra Makmur	---	---	---	---
Pante Bidari	---	---	---	---
Simpang Ulim	---	---	---	---
Madat	---	---	---	---
<b>Aceh Timur</b>	---	---	---	---

Catatan/Note: \*Tidak ada data/Data is not available

Sumber/Source: Dinas Perkebunan dan Peternakan/Department of Plantation and Livestock

**Tabel 5.4.4** Petugas Peternakan Menurut Kecamatan, 2020\*  
**Table** Number of Animal Husbandary Officials by Sub District, 2020\*

Kecamatan Subdistrict	Mantri Hewan	Sarjana Peternakan	Dokter Hewan	Jumlah
(1)	(2)	(3)	(4)	(5)
Serbajadi	Rahmad syahlingga	-	-	1
Simpang Jernih	Wahid	-	-	1
Peunaron	Jumadil Awal	-	-	1
Birem Bayeun	Nurma	Selamat, M	-	2
Rantau Selamat	-	Emmah, SP	-	1
Sungai Raya	Nuraini	-	-	1
Peureulak	Wahyudi	-	-	1
Peureulak Timur	Fahrizal	-	-	1
Peureulak Barat	-	M. Husen	-	1
Ranto Peureulak	Rusli	-	-	1
Idi Rayeuk	-	Salahuddin, SP	-	1
Peudawa	-	-	drh. Iskandar	1
Banda Alam	-	Iskandar Muda, SP	-	1
Idi Tunong	Jauhari	-	-	1
Darul Ihsan	-	Said Alwi, S. ST	-	1
Idi Timur	Khaidir	-	-	1
Darul Aman	Armia	-	-	1
Nurussalam	Marwan	-	-	1
Darul Falah	Azhar	-	-	1
Julok	M. Fahrul razi	-	-	1
Indra Makmur	Arifuddin	-	-	1
Pante Bidari	Aladib	-	-	1
Simpang Ulim	Risky Wahyudi	-	-	1
Madat	Faisal	-	-	1
<b>Aceh Timur</b>				<b>25</b>

Sumber/Source: Dinas Perkebunan dan Peternakan/Department of Plantation and Livestock

**Tabel**  
**Table** 5.4.5

**Jumlah Peternak dan Kelompok Ternak Berdasarkan Jenis Hewan Ternak Menurut Kecamatan, 2020\***  
**Number of Animal Husbandary and Husbandary Group by Sub District, 2020\***

Kecamatan Subdistrict	Sapi Potong Beef Cattle	Kerbau Buffalo	Kambing Goat	Domba Sheep
(1)	(2)	(3)	(4)	(5)
Serbajadi	-	-	-	-
Simpang Jernih	-	-	-	-
Peunaron	-	-	-	-
Birem Bayeun	-	-	-	-
Rantau Selamat	-	-	-	-
Sungai Raya	-	-	-	-
Peureulak	-	-	-	-
Peureulak Timur	-	-	9 Orang	4 Orang
Peureulak Barat	-	-	12 Orang	-
Ranto Peureulak	-	-	-	3 Orang
Idi Rayeuk	1 Kelompok	-	-	3 Orang
Peudawa	1 Kelompok	-	-	1 Orang
Banda Alam	-	-	-	-
Idi Tunong	1 Kelompok	-	-	-
Darul Ihsan	-	-	1 Kelompok, 1 Orang	-
Idi Timur	-	-	1 Kelompok, 19 Orang	-
Darul Aman	-	-	-	-
Nurussalam	-	-	-	-
Darul Falah	-	-	-	-
Julok	-	-	-	-
Indra Makmur	-	-	8 Orang	-
Pante Bidari	-	-	5 Orang	-
Simpang Ulim	-	-	-	-
Madat	1 Kelompok	-	-	-

Sumber/Source: Dinas Perkebunan dan Peternakan/Department of Plantation and Livestock

**Tabel**  
**Table** 5.4.6

**Populasi Ternak Sapi Potong Kondisi Awal dan Akhir Tahun, 2020\***  
**Livestock Population of Cow Early and End of Year by Sub District, 2020\***

Kecamatan Subdistrict	Awal Tahun Early Year			Akhir Tahun Last Year		
	Jantan Male	Betina Female	Jumlah Total	Jantan Male	Betina Female	Jumlah Total
(1)	(2)	(3)	(4)	(5)	(6)	(7)
Serbajadi	509	339	848	533	377	910
Simpang Jernih	181	120	301	219	160	379
Peunaron	230	155	385	266	203	469
Birem Bayeun	3984	2656	6640	4020	2692	6712
Rantau Selamat	673	449	1122	709	485	1194
Sungai Raya	458	306	764	494	343	837
Peureulak	1696	1130	2826	1742	1176	2918
Peureulak Timur	768	512	1280	804	548	1352
Peureulak Barat	898	598	1496	934	634	1568
Ranto Peureulak	860	574	1434	896	610	1506
Idi Rayeuk	1613	1075	2688	1649	1111	2760
Peudawa	1135	757	1892	1171	793	1964
Banda Alam	374	249	623	411	292	703
Idi Tunong	602	402	1004	638	438	1076
Darul Ihsan	935	623	1558	971	659	1630
Idi Timur	751	500	1251	787	536	1323
Darul Aman	989	660	1649	1025	696	1721
Nurussalam	816	544	1360	852	580	1432
Darul Falah	749	499	1248	785	535	1320
Julok	852	568	1420	888	604	1492
Indra Makmur	1056	704	1760	1092	740	1832
Pante Bidari	324	216	540	361	268	629
Simpang Ulim	668	446	1114	704	482	1186
Madat	2076	1384	3460	2112	1420	3532
<b>Aceh Timur</b>	<b>23197</b>	<b>15466</b>	<b>38663</b>	<b>24063</b>	<b>16382</b>	<b>40445</b>

Sumber/Source: Dinas Perkebunan dan Peternakan/Department of Plantation and Livestock

**Tabel**  
**Table** 5.4.7**Populasi Ternak Kerbau Kondisi Awal dan Akhir Tahun, 2020\*****Livestock Population of Buffalo Early and End of Year by Sub District, 2020\***

Kecamatan Subdistrict	Awal Tahun Early Year			Akhir Tahun Last Year		
	Jantan Male	Betina Female	Jumlah Total	Jantan Male	Betina Female	Jumlah Total
(1)	(2)	(3)	(4)	(5)	(6)	(7)
Serbajadi	27	18	45	29	19	48
Simpang Jernih	183	122	305	150	124	274
Peunaron	79	53	132	80	54	134
Birem Bayeun	330	220	550	331	221	552
Rantau Selamat	4	3	7	10	20	30
Sungai Raya	37	25	62	58	26	84
Peureulak	308	206	514	296	207	503
Peureulak Timur	90	60	150	91	61	152
Peureulak Barat	144	96	240	140	98	238
Ranto Peureulak	295	196	491	296	197	493
Idi Rayeuk	237	158	395	239	140	379
Peudawa	193	128	321	194	129	323
Banda Alam	14	9	23	20	15	35
Idi Tunong	78	52	130	79	53	132
Darul Ihsan	161	108	269	162	109	271
Idi Timur	287	191	478	288	192	480
Darul Aman	209	140	349	210	141	351
Nurussalam	246	164	410	247	165	412
Darul Falah	175	117	292	176	120	296
Julok	39	26	65	40	27	67
Indra Makmur	13	9	22	19	11	30
Pante Bidari	67	45	112	68	46	114
Simpang Ulim	21	14	35	30	15	45
Madat	37	24	61	38	25	63
<b>Aceh Timur</b>	<b>3274</b>	<b>2184</b>	<b>5458</b>	<b>3291</b>	<b>2215</b>	<b>5506</b>

Sumber/Source: Dinas Perkebunan dan Peternakan/Department of Plantation and Livestock

**Tabel**  
**Table** 5.4.8

**Populasi Ternak Kambing Potong Kondisi Awal dan Akhir Tahun, 2020\***  
**Livestock Population of Goat Early and End of Year by Sub District, 2020\***

Kecamatan Subdistrict	Awal Tahun Early Year			Akhir Tahun Last Year		
	Jantan Male	Betina Female	Jumlah Total	Jantan Male	Betina Female	Jumlah Total
(1)	(2)	(3)	(4)	(5)	(6)	(7)
Serbajadi	---	---	597	---	---	503
Simpang Jernih	---	---	1291	---	---	1197
Peunaron	---	---	1417	---	---	1323
Birem Bayeun	---	---	12081	---	---	11986
Rantau Selamat	---	---	667	---	---	573
Sungai Raya	---	---	756	---	---	662
Peureulak	---	---	10889	---	---	10795
Peureulak Timur	---	---	4461	---	---	4367
Peureulak Barat	---	---	816	---	---	722
Ranto Peureulak	---	---	14646	---	---	14545
Idi Rayeuk	---	---	1390	---	---	1296
Peudawa	---	---	2319	---	---	2225
Banda Alam	---	---	595	---	---	501
Idi Tunong	---	---	682	---	---	588
Darul Ihsan	---	---	2523	---	---	2429
Idi Timur	---	---	1669	---	---	1575
Darul Aman	---	---	2221	---	---	2127
Nurussalam	---	---	3571	---	---	3477
Darul Falah	---	---	1125	---	---	1031
Julok	---	---	649	---	---	555
Indra Makmur	---	---	2188	---	---	2094
Pante Bidari	---	---	907	---	---	813
Simpang Ulim	---	---	699	---	---	605
Madat	---	---	7741	---	---	7647
<b>Aceh Timur</b>	---	---	<b>75900</b>	---	---	<b>73636</b>

--- : Tidak ada data/Data is not available

Sumber/Source: Dinas Perkebunan dan Peternakan/Department of Plantation and Livestock

**Tabel**  
**Table** 5.4.9

**Populasi Ternak Domba Potong Kondisi Awal dan Akhir Tahun, 2020\***  
**Livestock Population of Sheep Early and End of Year by Sub District, 2020\***

Kecamatan Subdistrict	Awal Tahun Early Year			Akhir Tahun Last Year		
	Jantan Male	Betina Female	Jumlah Total	Jantan Male	Betina Female	Jumlah Total
(1)	(2)	(3)	(4)	(5)	(6)	(7)
Serbajadi	---	---	72	---	---	58
Simpang Jernih	---	---	467	---	---	453
Peunaron	---	---	35	---	---	23
Birem Bayeun	---	---	1820	---	---	1798
Rantau Selamat	---	---	38	---	---	26
Sungai Raya	---	---	69	---	---	56
Peureulak	---	---	2180	---	---	2159
Peureulak Timur	---	---	69	---	---	56
Peureulak Barat	---	---	766	---	---	753
Ranto Peureulak	---	---	28	---	---	15
Idi Rayeuk	---	---	206	---	---	193
Peudawa	---	---	714	---	---	701
Banda Alam	---	---	51	---	---	41
Idi Tunong	---	---	29	---	---	25
Darul Ihsan	---	---	31	---	---	35
Idi Timur	---	---	96	---	---	85
Darul Aman	---	---	878	---	---	865
Nurussalam	---	---	1083	---	---	1050
Darul Falah	---	---	135	---	---	122
Julok	---	---	32	---	---	26
Indra Makmur	---	---	2361	---	---	2328
Pante Bidari	---	---	248	---	---	235
Simpang Ulim	---	---	189	---	---	176
Madat	---	---	418	---	---	405
<b>Aceh Timur</b>	---	---	<b>12015</b>	---	---	<b>11684</b>

--- : Tidak ada data/Data is not available

Sumber/Source: Dinas Perkebunan dan Peternakan/Department of Plantation and Livestock

**Tabel**  
**Table** 5.4.10

**Jumlah Peternak dan Kelompok Ternak Unggas**  
**Berdasarkan Jenis Hewan Ternak, 2020\***  
**Number of Poultry and Poultry Group by Type, 2020\***

<b>Kecamatan</b> <b>Subdistrict</b>	<b>Ayam Buras</b> <b>Chicken</b>	<b>Ayam Pedaging</b> <b>Broiler</b>	<b>Ayam Petelur</b> <b>Layer</b>	<b>Itik</b> <b>Duck</b>
(1)	(2)	(3)	(4)	(5)
Serbajadi	-	-	-	74
Simpang Jernih	-	-	-	140
Peunaron	-	-	-	32
Birem Bayeun	-	-	-	164
Rantau Selamat	-	-	-	37
Sungai Raya	10 Orang	-	-	300
Peureulak	-	-	1 Kelompok	200
Peureulak Timur	10 Orang	-	-	30
Peureulak Barat	-	-	1 Kelompok	80
Ranto Peureulak	10 Orang	-	-	38
Idi Rayeuk	-	-	-	310
Peudawa	10 Orang	-	-	290
Banda Alam	-	-	-	32
Idi Tunong	-	-	-	18
Darul Ihsan	-	-	-	130
Idi Timur	-	-	-	140
Darul Aman	-	-	-	19
Nurussalam	-	-	-	18
Darul Falah	-	-	-	20
Julok	-	-	-	165
Indra Makmur	-	-	-	33
Pante Bidari	-	-	-	20
Simpang Ulim	-	-	-	78
Madat	10 Orang	-	-	166

Sumber/Source: Dinas Perkebunan dan Peternakan/Department of Plantation and Livestock



**Tabel**  
**Table** 5.4.11

**Populasi Ternak Unggas Menurut Kecamatan Kondisi Awal Tahun, 2020\***  
**Poultry Population by Sub District in Early Year, 2020\***

Kecamatan Subdistrict	Ayam Buras Chicken	Ayam Pedaging Broiler	Ayam Petelur Layer	Itik Duck	Itik Manila Manila Duck
(1)	(2)	(3)	(4)	(5)	(6)
Serbajadi	1884	9430	10196	375	103
Simpang Jernih	17793	10200	8295	11493	9937
Peunaron	2925	9944	13146	482	89
Birem Bayeun	11493	21928	18646	6993	300
Rantau Selamat	2588	9380	12197	524	197
Sungai Raya	3082	9443	12300	506	141
Peureulak	8493	21928	15661	344	165
Peureulak Timur	5375	10126	13126	2278	120
Peureulak Barat	13808	32030	10804	3259	238
Ranto Peureulak	8825	10708	14201	8382	93
Idi Rayeuk	5943	10928	14246	2393	400
Peudawa	20028	10123	12459	10803	361
Banda Alam	2993	9520	12100	394	150
Idi Tunong	2565	9387	8150	343	187
Darul Ihsan	2564	9629	12446	894	97
Idi Timur	6693	9357	12143	1844	51
Darul Aman	3534	14228	12330	1309	158
Nurussalam	4343	10128	12438	1393	82
Darul Falah	1528	9229	12006	391	37
Julok	2993	10228	12071	592	67
Indra Makmur	2495	10428	11771	432	89
Pante Bidari	18455	10662	12266	515	38
Simpang Ulim	8494	13456	12561	794	20
Madat	30493	15400	20646	14936	1493
<b>Aceh Timur</b>	<b>189387</b>	<b>297820</b>	<b>306205</b>	<b>71669</b>	<b>14613</b>

Sumber/Source: Dinas Perkebunan dan Peternakan/Department of Plantation and Livestock

**Tabel**  
**Table** 5.4.12

**Populasi Ternak Unggas Menurut Kecamatan Kondisi Akhir Tahun, 2020\***  
**Poultry Population by Sub District in End of Year, 2020\***

Kecamatan Subdistrict	Ayam Buras Chicken	Ayam Pedaging Broiler	Ayam Petelur Layer	Itik Duck	Itik Manila Manila Duck
(1)	(2)	(3)	(4)	(5)	(6)
Serbajadi	1914	9367	8079	395	101
Simpang Jernih	17822	10070	6178	11212	6495
Peunaron	2954	9814	10908	402	99
Birem Bayeun	11522	21760	16516	6813	200
Rantau Selamat	2617	9250	10080	544	97
Sungai Raya	3111	9313	10183	526	160
Peureulak	8522	21785	13544	1064	205
Peureulak Timur	5404	9996	11009	2098	140
Peureulak Barat	13837	31850	8763	3079	338
Ranto Peureulak	8854	10578	12084	8202	150
Idi Rayeuk	5972	10798	12129	2213	353
Peudawa	20057	9995	10342	10523	450
Banda Alam	3022	9392	9983	414	145
Idi Tunong	2594	9257	6056	763	177
Darul Ihsan	2593	9499	10329	714	122
Idi Timur	6722	9228	10026	1664	108
Darul Aman	3563	14098	10213	1129	130
Nurussalam	4372	9998	10321	1213	92
Darul Falah	1558	9106	9889	311	51
Julok	3022	10098	9954	512	230
Indra Makmur	2524	10298	9654	752	100
Pante Bidari	18484	10532	10149	435	65
Simpang Ulim	8523	13326	10444	714	127
Madat	30522	15270	18529	11656	946
<b>Aceh Timur</b>	<b>190085</b>	<b>294678</b>	<b>255362</b>	<b>67348</b>	<b>11081</b>

Sumber/Source: Dinas Perkebunan dan Peternakan/Department of Plantation and Livestock

**Tabel**  
**Table** 5.4.13

**Jumlah Lokasi Rumah Potong Hewan Berdasarkan Jenis Ternak yang dipotong, 2020\***  
**Number of Livestock Slaughtered Location by Kinds of Livestocks Slaughtered, 2020\***

<b>Kecamatan</b> <i>Subdistrict</i>	<b>Sapi Potong</b> <i>Beef Cattle</i>	<b>Kerbau</b> <i>Buffalo</i>	<b>Kambing</b> <i>Goat</i>	<b>Domba</b> <i>Sheep</i>
(1)	(2)	(3)	(4)	(5)
Serbajadi	-	-	-	-
Simpang Jernih	-	-	-	-
Peunaron	-	-	-	-
Birem Bayeun	-	-	-	-
Rantau Selamat	-	-	-	-
Sungai Raya	-	-	-	-
Peureulak	-	-	-	-
Peureulak Timur	-	-	-	-
Peureulak Barat	-	-	-	-
Ranto Peureulak	-	-	-	-
Idi Rayeuk	-	-	-	-
Peudawa	-	-	-	-
Banda Alam	-	-	-	-
Idi Tunong	-	-	-	-
Darul Ihsan	-	-	-	-
Idi Timur	-	-	-	-
Darul Aman	-	-	-	-
Nurussalam	-	-	-	-
Darul Falah	-	-	-	-
Julok	-	-	-	-
Indra Makmur	-	-	-	-
Pante Bidari	-	-	-	-
Simpang Ulim	-	-	-	-
Madat	-	-	-	-
<b>Aceh Timur</b>	<b>1</b>	<b>-</b>	<b>-</b>	<b>-</b>

Sumber/Source: Dinas Perkebunan dan Peternakan/Department of Plantation and Livestock

**Tabel 5.4.14** Pemotongan dan Pengurangan Populasi Sapi Potong Selain Karena Pemotongan (Mati, Hilang), 2020\*  
**Table** *Slaughtering and Others Reduction of Cow Population (Dead, Missing), 2020\**

Kecamatan Subdistrict	Pemotongan Slaughtering			Pengurangan Populasi Selain Pemotongan Population Reduction Besides Slaughtering		
	Jantan Male	Betina Female	Jumlah Total	Jantan Male	Betina Female	Jumlah Total
(1)	(2)	(3)	(4)	(5)	(6)	(7)
Serbajadi	---	---	---	---	---	---
Simpang Jernih	---	---	---	---	---	---
Peunaron	---	---	---	---	---	---
Birem Bayeun	---	---	---	---	---	---
Rantau Selamat	---	---	---	---	---	---
Sungai Raya	---	---	---	---	---	---
Peureulak	---	---	---	---	---	---
Peureulak Timur	---	---	---	---	---	---
Peureulak Barat	---	---	---	---	---	---
Ranto Peureulak	---	---	---	---	---	---
Idi Rayeuk	---	---	---	---	---	---
Peudawa	---	---	---	---	---	---
Banda Alam	---	---	---	---	---	---
Idi Tunong	---	---	---	---	---	---
Darul Ihsan	---	---	---	---	---	---
Idi Timur	---	---	---	---	---	---
Darul Aman	---	---	---	---	---	---
Nurussalam	---	---	---	---	---	---
Darul Falah	---	---	---	---	---	---
Julok	---	---	---	---	---	---
Indra Makmur	---	---	---	---	---	---
Pante Bidari	---	---	---	---	---	---
Simpang Ulim	---	---	---	---	---	---
Madat	---	---	---	---	---	---
<b>Aceh Timur</b>	---	---	---	---	---	---

Catatan/Note: \*Tidak ada data/Data is not available

Sumber/Source: Dinas Perkebunan dan Peternakan/Department of Plantation and Livestock

**Tabel**  
**Table** 5.4.15

**Pemotongan dan Pengurangan Populasi Kerbau Potong  
Selain Karena Pemotongan (Mati, Hilang), 2020\***  
*Slaughtering and Others Reduction of Buffalo Population  
(Dead, Missing), 2020\**

Kecamatan Subdistrict	Pemotongan Slaughtering			Pengurangan Populasi Selain Pemotongan Population Reduction Besides Slaughtering		
	Jantan Male	Betina Female	Jumlah Total	Jantan Male	Betina Female	Jumlah Total
(1)	(2)	(3)	(4)	(5)	(6)	(7)
Serbajadi	---	---	---	---	---	---
Simpang Jernih	---	---	---	---	---	---
Peunaron	---	---	---	---	---	---
Birem Bayeun	---	---	---	---	---	---
Rantau Selamat	---	---	---	---	---	---
Sungai Raya	---	---	---	---	---	---
Peureulak	---	---	---	---	---	---
Peureulak Timur	---	---	---	---	---	---
Peureulak Barat	---	---	---	---	---	---
Ranto Peureulak	---	---	---	---	---	---
Idi Rayeuk	---	---	---	---	---	---
Peudawa	---	---	---	---	---	---
Banda Alam	---	---	---	---	---	---
Idi Tunong	---	---	---	---	---	---
Darul Ihsan	---	---	---	---	---	---
Idi Timur	---	---	---	---	---	---
Darul Aman	---	---	---	---	---	---
Nurussalam	---	---	---	---	---	---
Darul Falah	---	---	---	---	---	---
Julok	---	---	---	---	---	---
Indra Makmur	---	---	---	---	---	---
Pante Bidari	---	---	---	---	---	---
Simpang Ulim	---	---	---	---	---	---
Madat	---	---	---	---	---	---
<b>Aceh Timur</b>	---	---	---	---	---	---

Catatan/Note: \*Tidak ada data/Data is not available

Sumber/Source: Dinas Perkebunan dan Peternakan/Department of Plantation and Livestock

**Tabel 5.4.16** Pemotongan dan Pengurangan Populasi Kambing Selain Karena Pemotongan (Mati, Hilang), 2020\*  
**Slaughtering and Others Reduction of Goat Population (Dead, Missing), 2020\***

Kecamatan Subdistrict	Pemotongan Slaughtering			Pengurangan Populasi Selain Pemotongan Population Reduction Besides Slaughtering		
	Jantan Male	Betina Female	Jumlah Total	Jantan Male	Betina Female	Jumlah Total
(1)	(2)	(3)	(4)	(5)	(6)	(7)
Serbajadi	---	---	---	---	---	---
Simpang Jernih	---	---	---	---	---	---
Peunaron	---	---	---	---	---	---
Birem Bayeun	---	---	---	---	---	---
Rantau Selamat	---	---	---	---	---	---
Sungai Raya	---	---	---	---	---	---
Peureulak	---	---	---	---	---	---
Peureulak Timur	---	---	---	---	---	---
Peureulak Barat	---	---	---	---	---	---
Ranto Peureulak	---	---	---	---	---	---
Idi Rayeuk	---	---	---	---	---	---
Peudawa	---	---	---	---	---	---
Banda Alam	---	---	---	---	---	---
Idi Tunong	---	---	---	---	---	---
Darul Ihsan	---	---	---	---	---	---
Idi Timur	---	---	---	---	---	---
Darul Aman	---	---	---	---	---	---
Nurussalam	---	---	---	---	---	---
Darul Falah	---	---	---	---	---	---
Julok	---	---	---	---	---	---
Indra Makmur	---	---	---	---	---	---
Pante Bidari	---	---	---	---	---	---
Simpang Ulim	---	---	---	---	---	---
Madat	---	---	---	---	---	---
<b>Aceh Timur</b>	---	---	---	---	---	---

Catatan/Note: \*Tidak ada data/Data is not available

Sumber/Source: Dinas Perkebunan dan Peternakan/Department of Plantation and Livestock

**Tabel**  
**Table** 5.4.17

**Pemotongan dan Pengurangan Populasi Domba Selain  
Karena Pemotongan (Mati, Hilang), 2020\***  
*Slaughtering and Others Reduction of Sheep Population  
(Dead, Missing), 2020\**

Kecamatan Subdistrict	Pemotongan Slaughtering			Pengurangan Populasi Selain Pemotongan Population Reduction Besides Slaughtering		
	Jantan Male	Betina Female	Jumlah Total	Jantan Male	Betina Female	Jumlah Total
(1)	(2)	(3)	(4)	(5)	(6)	(7)
Serbajadi	---	---	---	---	---	---
Simpang Jernih	---	---	---	---	---	---
Peunaron	---	---	---	---	---	---
Birem Bayeun	---	---	---	---	---	---
Rantau Selamat	---	---	---	---	---	---
Sungai Raya	---	---	---	---	---	---
Peureulak	---	---	---	---	---	---
Peureulak Timur	---	---	---	---	---	---
Peureulak Barat	---	---	---	---	---	---
Ranto Peureulak	---	---	---	---	---	---
Idi Rayeuk	---	---	---	---	---	---
Peudawa	---	---	---	---	---	---
Banda Alam	---	---	---	---	---	---
Idi Tunong	---	---	---	---	---	---
Darul Ihsan	---	---	---	---	---	---
Idi Timur	---	---	---	---	---	---
Darul Aman	---	---	---	---	---	---
Nurussalam	---	---	---	---	---	---
Darul Falah	---	---	---	---	---	---
Julok	---	---	---	---	---	---
Indra Makmur	---	---	---	---	---	---
Pante Bidari	---	---	---	---	---	---
Simpang Ulim	---	---	---	---	---	---
Madat	---	---	---	---	---	---
<b>Aceh Timur</b>	---	---	---	---	---	---

Catatan/Note: \*Tidak ada data/Data is not available

Sumber/Source: Dinas Perkebunan dan Peternakan/Department of Plantation and Livestock

**Tabel** 5.4.18 **Jumlah Rumah Potong Unggas Berdasarkan Jenis Ternak Unggas yang Dipotong, 2020\***  
**Table** 5.4.18 **Number of Poultry Slaughtering Location by Kinds of Poultry, 2020\***

Kecamatan Subdistrict	Ayam Buras Chicken	Ayam Pedaging Broiler	Ayam Petelur Layer	Ayam Kampung Native Chicken	Itik Duck	Lainnya Others
(1)	(2)	(3)	(4)	(5)	(6)	(7)
Serbajadi	-	-	-	-	-	-
Simpang Jernih	-	-	-	-	-	-
Peunaron	-	-	-	-	-	-
Birem Bayeun	-	-	-	-	-	-
Rantau Selamat	-	-	-	-	-	-
Sungai Raya	-	-	-	-	-	-
Peureulak	-	-	-	-	-	-
Peureulak Timur	-	-	-	-	-	-
Peureulak Barat	-	-	-	-	-	-
Ranto Peureulak	-	-	-	-	-	-
Idi Rayeuk	-	1	-	-	-	-
Peudawa	-	-	-	-	-	-
Banda Alam	-	-	-	-	-	-
Idi Tunong	-	1	-	-	-	-
Darul Ihsan	-	-	-	-	-	-
Idi Timur	-	-	-	-	-	-
Darul Aman	-	-	-	-	-	-
Nurussalam	-	-	-	-	-	-
Darul Falah	-	-	-	-	-	-
Julok	-	1	-	-	-	-
Indra Makmur	-	-	-	-	-	-
Pante Bidari	-	1	-	-	-	-
Simpang Ulim	-	1	-	-	-	-
Madat	-	-	-	-	-	-
<b>Aceh Timur</b>	<b>-</b>	<b>5</b>	<b>-</b>	<b>-</b>	<b>-</b>	<b>-</b>

Sumber/Source: Dinas Perkebunan dan Peternakan/Department of Plantation and Livestock



**Tabel**  
**Table** 5.4.19

**Jumlah Pemotongan Hewan Ternak Unggas Berdasarkan Jenis Ternak Unggas dan Kecamatan, 2020\***  
**Number of Poultry Slaughtered by Kinds of Poultry and Sub District, 2020\***

Kecamatan Subdistrict	Ayam Buras Chicken	Ayam Pedaging Broiler	Ayam Petelur Layer	Itik Duck	Itik manila Manila Duck
(1)	(2)	(3)	(4)	(6)	(7)
Serbajadi	---	---	---	---	---
Simpang Jernih	---	---	---	---	---
Peunaron	---	---	---	---	---
Birem Bayeun	---	---	---	---	---
Rantau Selamat	---	---	---	---	---
Sungai Raya	---	---	---	---	---
Peureulak	---	---	---	---	---
Peureulak Timur	---	---	---	---	---
Peureulak Barat	---	---	---	---	---
Ranto Peureulak	---	---	---	---	---
Idi Rayeuk	---	---	---	---	---
Peudawa	---	---	---	---	---
Banda Alam	---	---	---	---	---
Idi Tunong	---	---	---	---	---
Darul Ihsan	---	---	---	---	---
Idi Timur	---	---	---	---	---
Darul Aman	---	---	---	---	---
Nurussalam	---	---	---	---	---
Darul Falah	---	---	---	---	---
Julok	---	---	---	---	---
Indra Makmur	---	---	---	---	---
Pante Bidari	---	---	---	---	---
Simpang Ulim	---	---	---	---	---
Madat	---	---	---	---	---
<b>Aceh Timur</b>	<b>0</b>	<b>0</b>	<b>0</b>	<b>0</b>	<b>0</b>

Sumber/Source: Dinas Perkebunan dan Peternakan/Department of Plantation and Livestock

**Tabel** 5.4.20 **Jumlah Pemotongan Ternak Tiap Bulan, 2019**  
**Table** 5.4.20 **Number of Livestock Slaughtered by Month, 2020\***

<i>Bulan</i> <i>Month</i>	<i>Sapi Potong</i> <i>Beef Cattle</i>	<i>Kerbau</i> <i>Buffalo</i>	<i>Kambing</i> <i>Goat</i>	<i>Domba</i> <i>Sheep</i>
(1)	(2)	(3)	(4)	(5)
Januari January	165	8	291	101
Februari February	103	6	187	72
Maret March	173	17	409	111
April April	612	7	273	68
Mei May	667	21	309	82
Juni June	265	21	204	71
Juli July	377	20	329	65
Agustus August	425	21	271	87
September September	309	15	341	60
Oktober October	337	17	324	56
November November	417	17	322	51
Desember December	380	12	303	42
<b>Aceh Timur</b>	<b>4230</b>	<b>182</b>	<b>3563</b>	<b>866</b>

Sumber/Source: Dinas Perkebunan dan Peternakan/Department of Plantation and Livestock

**Tabel 5.4.21** Jumlah Pemotongan Ternak Unggas Tiap Bulan, 2019  
**Table** Number of Poultry Slaughtered by Month, 2020\*

<i>Bulan Month</i>	<i>Ayam Buras Chicken</i>	<i>Ayam Pedaging Broiler</i>	<i>Ayam Petelur Layer</i>	<i>Itik Duck</i>	<i>Itik manila Manila Duck</i>
(1)	(2)	(3)	(4)	(6)	(7)
Januari January	4640	8482	4104	2827	1525
Februari February	4492	9218	3644	2687	1468
Maret March	5861	8852	4268	2740	1403
April April	9224	10343	4200	3058	2515
Mei May	16033	26184	6920	3184	2565
Juni June	6846	9159	3731	2334	1415
Juli July	18335	24303	-	5205	1576
Agustus August	20918	12177	-	3046	1282
September September	9881	17855	-	2802	1464
Oktober October	16773	24898	-	4407	2359
November November	16312	34523	-	3486	3380
Desember December	14267	33326	-	5635	3039
<b>Aceh Timur</b>	<b>143582</b>	<b>219320</b>	<b>26867</b>	<b>41411</b>	<b>23991</b>

Sumber/Source: Dinas Perkebunan dan Peternakan/Department of Plantation and Livestock

**Tabel** 5.4.22 **Produksi Daging Ternak Tiap Bulan (dalam Kg), 2020\***  
**Table** **Meat Production of Livestock by Month (in Kg), 2020\***

<i>Bulan</i>	<i>Sapi Potong</i>	<i>Kerbau</i>	<i>Kambing</i>	<i>Domba</i>
<i>Month</i>	<i>Beef Cattle</i>	<i>Buffalo</i>	<i>Goat</i>	<i>Sheep</i>
(1)	(2)	(3)	(4)	(5)
Januari January	29081,25	1500	3637,5	1262,5
Februari February	18153,75	1125	2337,5	900
Maret March	30491,25	3187,5	5112,5	1387,5
April April	107865	1312,5	3412,5	850
Mei May	-	3937,5	3862,5	1025
Juni June	46706,25	3937,5	2550	887,5
Juli July	66446,25	3750	4112,5	812,5
Agustus August	74096,25	3937,5	3387,5	1087,5
September September	54461,25	2812,5	4262,5	750
Oktober October	59396,25	3187,5	4050	700
November November	73496,25	3187,5	4025	637,5
Desember December	66975	2250	3787,5	525
<b>Aceh Timur</b>	<b>627168,75</b>	<b>34125</b>	<b>44537,5</b>	<b>10825</b>

Sumber/Source: Dinas Perkebunan dan Peternakan/Department of Plantation and Livestock

**Tabel** 5.4.23 **Produksi Daging Unggas Tiap Bulan (dalam Kg), 2019**  
**Table** *Meat Production of Poultry by Month (in Kg), 2020\**

<i>Bulan Month</i>	<i>Ayam Buras Chicken</i>	<i>Ayam Pedaging Broiler</i>	<i>Ayam Petelur Layer</i>	<i>Itik Duck</i>	<i>Itik manila Manila Duck</i>
(1)	(2)	(3)	(4)	(6)	(7)
Januari January	6960	12553,36	5499,36	2685,65	1525
Februari February	6738	13642,64	4882,96	2552,65	1468
Maret March	8791,5	13100,96	5719,12	2603	1403
April April	13836	15307,64	5628	2905,1	2515
Mei May	24049,5	38752,32	9272,8	3024,8	2565
Juni June	10269	13555,32	4999,54	2217,3	1415
Juli July	27502,5	35968,44	5179,1	4944,75	1576
Agustus August	31377	18021,96	5740,56	2893,7	1282
September September	14821,5	26425,4	4983,46	2661,9	1464
Oktober October	25159,5	36849,04	5196,52	4186,65	2359
November November	24468	51094,04	5507,4	3311,7	3380
Desember December	21400,5	49322,48	6117,1	5353,25	3039
<b>Aceh Timur</b>	<b>215373</b>	<b>324593,6</b>	<b>68725,92</b>	<b>39340,45</b>	<b>23991</b>

Sumber/Source: Dinas Perkebunan dan Peternakan/Department of Plantation and Livestock

**Tabel** 5.4.24 **Produksi Telur Unggas, 2020\***  
**Table** 5.4.24 **Egg Production of Poultry, 2020\***

Jenis Unggas Type of Poultry	2019
(1)	(2)
Ayam Buras <i>Chicken</i>	---
Ayam Ras Petelur <i>Layer</i>	---
Burung Puyuh Quail	---
Itik <i>Duck</i>	---
Itik manila <i>Manila Duck</i>	---
<b>Aceh Timur</b>	---

Sumber/Source: Dinas Perkebunan dan Peternakan/Department of Plantation and Livestock

**Tabel** 5.4.25 **Jumlah Ternak Masuk (Impor) Tiap Bulan, 2019**  
**Table** 5.4.25 **Number of Imported Livestock by Month, 2020\***

<i>Bulan Month</i>	<i>Sapi Potong Beef Cattle</i>	<i>Kerbau Buffalo</i>	<i>Kambing Goat</i>	<i>Domba Sheep</i>
(1)	(2)	(3)	(4)	(5)
Januari January	140	20	317	36
Februari February	120	11	144	15
Maret March	132	14	237	36
April April	86	10	156	21
Mei May	136	9	194	21
Juni June	187	23	258	28
Juli July	225	23	320	46
Agustus August	160	17	204	15
September September	161	9	196	22
Oktober October	139	25	220	20
November November	152	10	223	9
Desember December	91	9	112	16
<b>Aceh Timur</b>	<b>1729</b>	<b>180</b>	<b>2581</b>	<b>285</b>

Sumber/Source: Dinas Perkebunan dan Peternakan/Department of Plantation and Livestock

**Tabel** 5.4.26 **Jumlah Ternak Keluar Wilayah Kabupaten Aceh Timur (Ekspor) Tiap Bulan, 2019**  
**Table** 5.4.26 **Number of Exported Livestock From Aceh Timur Region by Month, 2020\***

<i>Bulan</i> <i>Month</i>	<i>Sapi Potong</i> <i>Beef Cattle</i>	<i>Kerbau</i> <i>Buffalo</i>	<i>Kambing</i> <i>Goat</i>	<i>Domba</i> <i>Sheep</i>
(1)	(2)	(3)	(4)	(5)
Januari January	15	3	362	40
Februari February	22	6	274	21
Maret March	11	-	341	42
April April	5	-	212	28
Mei May	12	5	246	15
Juni June	12	3	345	31
Juli July	56	9	419	50
Agustus August	18	8	252	16
September September	13	5	275	18
Oktober October	9	-	286	18
November November	39	4	274	10
Desember December	12	1	153	12
<b>Aceh Timur</b>	<b>224</b>	<b>44</b>	<b>3439</b>	<b>301</b>

Sumber/Source: Dinas Perkebunan dan Peternakan/Department of Plantation and Livestock



## 5.5 PERIKANAN FISHERY

**Tabel** 5.5.1 **Jumlah Rumah Tangga Perikanan Tangkap Menurut Kecamatan dan Subsektor di Kabupaten Aceh Timur, 2019 dan 2020\***  
*Number of Fish Capture Households by Subdistrict and Subsector in Aceh Timur Regency, 2019 and 2020\**

	Kecamatan Subdistrict	Perikanan Laut Marine Fisheries		Perairan Umum Inland Water		Jumlah Total	
		2020	2021	2020	2021	2020	2021
	(1)	(2)	(3)	(4)	(5)	(6)	(7)
1	Serbajadi	-	-	-	-	-	-
2	Simpang Jernih	-	-	-	-	-	-
3	Peunaron	-	-	-	-	-	-
4	Birem Bayeun	449	449	-	-	449	449
5	Rantau Selamat	581	581	-	-	581	581
6	Sungai Raya	578	578	-	-	578	578
7	Peureulak	1.797	1.809	-	-	1.797	1.809
8	Peureulak Timur	444	444	-	-	444	444
9	Peureulak Barat	152	152	-	-	152	152
10	Ranto Peureulak	-	-	-	-	-	-
11	Idi Rayeuk	9.971	10.425	-	-	9.971	10.425
12	Peudawa	1.040	1.040	-	-	1.040	1.040
13	Banda Alam	-	-	-	-	-	-
14	Idi Tunong	-	-	-	-	-	-
15	Darul Ihsan	-	-	-	-	-	-
16	Idi Timur	462	462	-	-	462	462
17	Darul Aman	1.393	1.393	-	-	1.393	1.393
18	Nurussalam	565	565	-	-	565	565
19	Darul Falah	-	-	-	-	-	-
20	Julok	1.040	1.040	-	-	1.040	1.040
21	Indra Makmur	-	-	-	-	-	-
22	Pante Bidari	-	-	-	-	-	-
23	Simpang Ulim	1.023	1.023	-	-	1.023	1.023
24	Madat	645	645	-	-	645	645
	<b>Aceh Timur</b>	<b>20.140</b>	<b>20.606</b>	<b>-</b>	<b>-</b>	<b>20.140</b>	<b>20.606</b>

Sumber/Source: Dinas Perikanan Kabupaten Aceh Timur /Department of Fisheries of Aceh Timur Regency

**Tabel** 5.5.2 **Jumlah Nelayan Menurut Kategori, 2021**  
**Table** 5.5.2 **Number of Fisherman by Category, 2021**

	Kecamatan <i>Subdistrict</i>	Kategori/ Category			Jumlah <i>Total</i>
		Penuh <i>Full Time</i>	Sambilan Utama <i>Major Party Time</i>	Sambilan Tambah <i>Minor Part Time</i>	
	(1)	(2)	(3)	(4)	(5)
1	Serbajadi	-	-	-	-
2	Simpang Jernih	-	-	-	-
3	Peunaron	-	-	-	-
4	Birem Bayeun	254	145	50	449
5	Rantau Selamat	309	197	75	581
6	Sungai Raya	159	319	100	578
7	Peureulak	854	630	325	1.809
8	Peureulak Timur	189	170	85	444
9	Peureulak Barat	32	80	40	152
10	Ranto Peureulak	-	-	-	-
11	Idi Rayeuk	9.325	500	600	10.425
12	Peudawa	423	341	276	1.040
13	Banda Alam	-	-	-	-
14	Idi Tunong	-	-	-	-
15	Darul Ihsan	-	-	-	-
16	Idi Timur	300	162	-	462
17	Darul Aman	517	501	375	1.393
18	Nurussalam	157	241	167	565
19	Darul Falah	-	-	-	-
20	Julok	413	342	285	1.040
21	Indra Makmur	-	-	-	-
22	Pante Bidari	-	-	-	-
23	Simpang Ulim	457	391	175	1.023
24	Madat	237	343	65	645
	<b>Aceh Timur</b>	<b>13 626</b>	<b>4 362</b>	<b>2 618</b>	<b>20 606</b>

Sumber/Source: Dinas Perikanan Kabupaten Aceh Timur /Department of Fisheries of Aceh Timur Regency

**Tabel**  
**Table 5.5.3****Jumlah Perahu/Kapal Menurut Kecamatan dan Jenis Kapal di Kabupaten Aceh Timur, 2021**  
**Number of Fishing Boats by Subdistrict and Type of Boat in Aceh Timur Regency, 2021**

	<b>Kecamatan</b> <i>Subdistrict</i>	<b>Perahu Tanpa Motor</b> <i>Nonpowered Boat</i>	<b>Motor Tempel</b> <i>Outboard Motorboat</i>	<b>Kapal Motor</b> <i>Inboard Motorboat</i>	<b>Jumlah Total</b>
	(1)	(2)	(3)	(4)	(5)
1	Serbajadi	-	-	-	-
2	Simpang Jernih	-	-	-	-
3	Peunaron	-	-	-	-
4	Birem Bayeun	87	114	79	280
5	Rantau Selamat	68	56	91	215
6	Sungai Raya	57	83	111	251
7	Peureulak	46	90	233	369
8	Peureulak Timur	92	114	-	206
9	Peureulak Barat	20	54	20	94
10	Ranto Peureulak	-	-	-	-
11	Idi Rayeuk	-	29	617	646
12	Peudawa	20	57	121	198
13	Banda Alam	-	-	-	-
14	Idi Tunong	-	-	-	-
15	Darul Ihsan	-	-	-	-
16	Idi Timur	6	29	83	118
17	Darul Aman	17	37	190	244
18	Nurussalam	20	40	124	184
19	Darul Falah	-	-	-	-
20	Julok	76	98	126	300
21	Indra Makmur	-	-	-	-
22	Pante Bidari	-	-	-	-
23	Simpang Ulim	61	110	104	275
24	Madat	47	80	20	147
	<b>Aceh Timur</b>	<b>617</b>	<b>991</b>	<b>1 919</b>	<b>3 527</b>

Sumber/Source: Dinas Perikanan Kabupaten Aceh Timur /Department of Fisheries of Aceh Timur Regency

**Tabel** 5.5.4 **Jumlah Kapal Motor Menurut Gross Ton (GT) dan Kecamatan, 2021**  
**Table** 5.5.4 **Number of Inboard Motorboat by Gross Ton (GT) and Sub District, 2021**

	Kecamatan Subdistrict	Ukuran Kapal Motor Gross Ton (GT)					Jumlah Total
		5 <	5 - 10	11 - 20	21 - 30	> 30	
	(1)	(2)	(3)	(4)	(5)	(6)	(7)
1	Serbajadi	-	-	-	-	-	-
2	Simpang Jernih	-	-	-	-	-	-
3	Peunaron	-	-	-	-	-	-
4	Birem Bayeun	79	-	-	-	-	79
5	Rantau Selamat	91	-	-	-	-	91
6	Sungai Raya	110	1	-	-	-	111
7	Peureulak	171	19	24	19	-	233
8	Peureulak Timur	-	-	-	-	-	-
9	Peureulak Barat	20	-	-	-	-	20
10	Ranto Peureulak	-	-	-	-	-	-
11	Idi Rayeuk	113	159	121	112	112	617
12	Peudawa	118	3	-	-	-	121
13	Banda Alam	-	-	-	-	-	-
14	Idi Tunong	-	-	-	-	-	-
15	Darul Ihsan	-	-	-	-	-	-
16	Idi Timur	83	-	-	-	-	83
17	Darul Aman	66	45	63	16	-	190
18	Nurussalam	124	-	-	-	-	124
19	Darul Falah	-	-	-	-	-	-
20	Julok	103	18	5	-	-	126
21	Indra Makmur	-	-	-	-	-	-
22	Pante Bidari	-	-	-	-	-	-
23	Simpang Ulim	104	-	-	-	-	104
24	Madat	20	-	-	-	-	20
<b>Aceh Timur</b>							

Sumber/Source: Dinas Perikanan Kabupaten Aceh Timur /Department of Fisheries of Aceh Timur Regency

**Tabel**  
**Table** 5.5.5

**Perahu Tanpa Motor Penangkap Ikan Laut Menurut Kategori dan Kecamatan, 2021**  
**Marine Fishing Non Powered Boat by Category and Sub District, 2021**

	<b>Kecamatan</b> <i>Subdistrict</i>	<b>Jukung</b> <i>Dugout Boat</i>	<b>Kecil</b> <i>Small</i>	<b>Sedang</b> <i>Medium</i>	<b>Besar</b> <i>Large</i>	<b>Jumlah</b> <i>Total</i>
	(1)	(2)	(3)	(4)	(5)	(6)
1	Serbajadi	-	-	-	-	-
2	Simpang Jernih	-	-	-	-	-
3	Peunaron	-	-	-	-	-
4	Birem Bayeun	-	-	87	-	87
5	Rantau Selamat	-	-	68	-	68
6	Sungai Raya	-	-	57	-	57
7	Peureulak	-	-	46	-	46
8	Peureulak Timur	-	-	92	-	92
9	Peureulak Barat	-	-	20	-	20
10	Ranto Peureulak	-	-	-	-	-
11	Idi Rayeuk	-	-	-	-	-
12	Peudawa	-	-	20	-	20
13	Banda Alam	-	-	-	-	-
14	Idi Tunong	-	-	-	-	-
15	Darul Ihsan	-	-	-	-	-
16	Idi Timur	-	-	6	-	6
17	Darul Aman	-	-	17	-	17
18	Nurussalam	-	-	20	-	20
19	Darul Falah	-	-	-	-	-
20	Julok	-	-	76	-	76
21	Indra Makmur	-	-	-	-	-
22	Pante Bidari	-	-	-	-	-
23	Simpang Ulim	-	-	61	-	61
24	Madat	-	-	47	-	47
	<b>Aceh Timur</b>	-	-	<b>617</b>	-	<b>617</b>

Sumber/Source: Dinas Perikanan Kabupaten Aceh Timur /Department of Fisheries of Aceh Timur Regency

**Tabel**  
**Table** 5.5.6

**Jumlah Alat Penangkapan ikan Menurut Jenis (unit),  
2018-2021**  
**Number of Fishing Equipment by Type (unit), 2018-2021**

<i>Jenis Alat Tangkap</i> <i>Type of Catch Tools</i>	2018	2019	2020	2021
(1)	(2)	(3)	(4)	(5)
Alat Penangkapan Kerang				
Alat Pengumpul Rumput Laut	-			
Jaring Insang Hanyut	-	-		
Jaring Insang Lingkar	513	526	526	548
Jaring Insang Tetap	1 168	540	540	541
Jaring Insang Tiga Lapis		-	-	-
Jaring Klitik		-	-	-
Pancing Cumi		736	736	736
Pancing Hutahe	366	350	350	350
Pancing Lainnya	-	-	-	-
Pancing Rawai Hanyut selain Rawai	402	357	357	366
Pancing Rawai Tetap	-	17	17	17
Pancing Rawai Tetap Dasar	-	-	-	-
Pancing Rawai Tuna	-	-	-	-
Pancing Tegak	315	296	296	296
Pancing Tonda	38	34	34	34
Pancing Ulur	-	-	-	-
Perangkap Bubu ( termasuk Bubu Ambal)	-	-	-	-
Pukat Cincin	-	-	-	-
Pukat Dogol ( Lampara Dasar, Cantrang)	23	115	115	115
Pukat Pantai ( Jaring Arad)	-	-	-	-
Pukat Payang ( termasuk Lampara)	-	-	-	-
Penangkap Lainnya	1.560	1 662	1 533	1 533
<b>Aceh Timur</b>	<b>4 385</b>	<b>4 633</b>	<b>4 504</b>	<b>4 536</b>

Sumber/Source: Dinas Perikanan Kabupaten Aceh Timur /Department of Fisheries of Aceh Timur Regency

**Tabel 5.5.7** Jumlah Pelabuhan Perikanan Menurut Kategori dan Kecamatan, 2021  
**Number of Fishing Port by Category and Sub District, 2021**

	Kecamatan <i>Subdistrict</i>	Pelabuhan Perikanan Nusantara	Kategori/ Category		
			Pelabuhan Perikanan <i>Harbor Fishing</i>	Pangkalan Pendaratan Ikan <i>Fish Landing Base</i>	Dermaga Perikanan <i>Fishery Dock</i>
	(1)		(2)	(3)	(4)
1	Serbajadi	-	-	-	-
2	Simpang Jernih	-	-	-	-
3	Peunaron	-	-	-	-
4	Birem Bayeun	-	-	-	-
5	Rantau Selamat	-	1	-	-
6	Sungai Raya	-	-	-	1
7	Peureulak	-	-	-	4
8	Peureulak Timur	-	-	-	1
9	Peureulak Barat	-	-	-	1
10	Ranto Peureulak	-	-	-	1
11	Idi Rayeuk	1	-	-	1
12	Peudawa	-	-	-	1
13	Banda Alam	-	-	-	-
14	Idi Tunong	-	-	-	-
15	Darul Ihsan	-	-	-	-
16	Idi Timur	-	-	-	1
17	Darul Aman	-	1	-	-
18	Nurussalam	-	-	-	1
19	Darul Falah	-	-	-	-
20	Julok	-	-	-	3
21	Indra Makmur	-	-	-	-
22	Pante Bidari	-	-	-	-
23	Simpang Ulim	-	-	-	1
24	Madat	-	-	-	1
	<b>Aceh Timur</b>	<b>1</b>	<b>2</b>	<b>-</b>	<b>17</b>

Sumber/Source: Dinas Perikanan Kabupaten Aceh Timur /Department of Fisheries of Aceh Timur Regency

**Tabel 5.5.8** **Produksi Perikanan Tangkap Menurut Kecamatan dan Subsektor di Kabupaten Aceh Timur (ton), 2020 dan 2021**  
**Production of Fish Capture by Subdistrict and Subsector in Aceh Timur Regency (ton), 2020 and 2021**

Kecamatan Subdistrict	Perikanan Laut Marine Fisheries		Perairan Umum Inland Water		Jumlah Total	
	2020	2021	2020	2021	2020	2021
(1)	(2)	(3)	(4)	(5)	(6)	(7)
1 Serbajadi			-	-	-	-
2 Simpang Jernih			-	-	-	-
3 Peunaron			-	-	-	-
4 Birem Bayeun	26,32	27,29	-	-	26,32	27,29
5 Rantau Selamat	81,43	81,59	-	-	81,43	81,59
6 Sungai Raya	282,76	283,11	-	-	282,76	283,11
7 Peureulak	480,42	1 981,11	-	-	480,42	1 981,11
8 Peureulak Timur	73,18	74,10	-	-	73,18	74,10
9 Peureulak Barat	33,33	34,27	-	-	33,33	34,27
10 Ranto Peureulak			-	-	-	-
11 Idi Rayeuk	20 020,03	12 389,50	-	-	20 020,03	12 389,50
12 Peudawa	335,48	530,23	-	-	335,48	530,23
13 Banda Alam			-	-	-	-
14 Idi Tunong			-	-	-	-
15 Darul Ihsan			-	-	-	-
16 Idi Timur	457,75	450,01	-	-	457,75	450,01
17 Darul Aman	4 831,14	5 835,11	-	-	4 831,14	5 835,11
18 Nurussalam	581,64	582,20	-	-	581,64	582,20
19 Darul Falah			-	-	-	-
20 Julok	1 663,55	1 664,21	-	-	1 663,55	1 664,21
21 Indra Makmur			-	-	-	-
22 Pante Bidari			-	-	-	-
23 Simpang Ulim	338	339	-	-	338,13	339,13
24 Madat	30,57	32,10	-	-	30,57	32,10
<b>Aceh Timur</b>	<b>29 235,71</b>	<b>24 303,95</b>	<b>-</b>	<b>-</b>	<b>29 235,71</b>	<b>24 303,95</b>

Sumber/Source: Dinas Perikanan Kabupaten Aceh Timur /Department of Fisheries of Aceh Timur Regency



**Tabel**  
**Table** 5.5.9**Produksi dan Nilai Produksi Ikan Hasil Perikanan Laut Menurut Jenis Ikan, 2021**  
*Production and Production Value of Fish in Marine Fisheries by Kind of Fish, 2021*

<i>Jenis Ikan</i> <i>Type of Fish</i>	<i>Jumlah Produksi (Ton)</i> <i>Production (Ton)</i>	<i>Nilai (000 Rp, )</i> <i>Value (000 Rp, )</i>
(1)	(2)	(3)
Alu-alu/Manggilala	82,26	1.727.397.000
Bentong	47,34	1.088.751.000
Bawal Hitam	8,38	360.168.000
Bawal Putih	652,00	29.340.000
Belanak	52,67	1.053.380.000
Baronang	26,31	526.240.000
Biji Nangka	243,53	5.114.193.000
Cakalang	2.391,72	55.009.560.000
Cucut Lanyam	12,06	265.342.000
Cucut Martil	9,05	144.800.000
Cendro, Kacangan	44,20	972.334.000
Cumi-cumi	0,00	-
Golok-golok	1,97	43.428.000
Gulamah	259,08	6.476.875.000
Ikan Pedang	0,00	-
Lencam/ Jahaha	401,06	13.234.914.000
Kurisi	0,00	-
Kerapu Karang	466.548,00	18.661.920.000
Kakap Merah	482,52	19.300.800.000
Kakap Putih	326,18	8.480.550.000
Kambing-kambing	178,20	3.563.960.000
Kwee	84,89	3.395.640.000
Kembung	435,52	10.888.025.000
Kapas-kapas	12,49	224.856.000
Kerong-kerong	77,43	1.471.246.000
Kuniran	243,57	3.897.184.000
Layur	284,71	5.978.910.000
Layaran	254,90	5.097.900.000
Lemadang	250,03	4.500.576.000
Lemuru	657,23	8.544.029.000
Lain - lain	1.790,35	37.597.245.000

Lanjutan Tabel/Continued Table 5.4.9

<i>Jenis Ikan</i> <i>Type of Fish</i>	<i>Jumlah Produksi (Ton)</i> <i>Production (Ton)</i>	<i>Nilai (000 Rp, )</i> <i>Value (000 Rp, )</i>
(1)	(2)	(3)
Layang deles	1.346,37	28.273.686.000
Lisong	1.632,44	37.546.189.000
Layang biru	3.795,75	79.710.645.000
Madidihang	341,17	7.164.528.000
Manyung	40,21	844.473.000
Pari kembang	-	-
Peperek	113,20	2.264.060.000
Banyar / pilok	7,12	142.300.000
Rajungan	3,72	148.720.000
Swanggi	135,90	2.717.940.000
Selar hijau	395,34	8.302.077.000
Selar kuning	797,52	14.355.432.000
Sunglir	358,18	7.163.660.000
Tongkol kray	2.335,02	53.705.506.000
Tongkol como	2.276,43	50.081.504.000
Tenggiri papan	236,17	7.793.643.000
Talang-talang	-	-
Tetengkek	10,44	208.740.000
Tembang	77,14	1.388.574.000
Tuna sirip biru	11,19	257.347.000
Terubuk	-	-
Teri	752,79	16.561.292.000
Udang Windu	157,83	14.205.060.000
Udang Jerbung	197,77	12.854.985.000
Udang Barong/Lobster	20,84	1.146.200.000
Udang Dogol	7,97	358.560.000
Udang Krosok	49,44	2.224.665.000
Udang Kipas	13,94	975.450.000
Udang Lainnya	65,24	2.609.560.000

Sumber/Source: Dinas Perikanan Kabupaten Aceh Timur /Department of Fisheries of Aceh Timur Regency

**Tabel**  
**Table** 5.5.10**Produksi dan Nilai Produksi Ikan\* Hasil Perikanan Laut Menurut Jenis, 2021**  
*Production and Production Value of Fish in Marine Fisheries by Subdistrict, 2021*

	<i>Jenis Type</i>	<i>Jumlah Produksi (Ton) Production (Ton)</i>	<i>Nilai (000 Rp.) Value (000 Rp.)</i>
	(1)	(2)	(3)
1	Serbajadi	-	-
2	Simpang Jernih	-	-
3	Peunaron	-	-
4	Birem Bayeun	7,00	140
5	Rantau Selamat	24,34	485.568
6	Sungai Raya	270,05	6.825.781
7	Peureulak	1.870,52	40.975.712
8	Peureulak Timur	59,44	1.379.327
9	Peureulak Barat	34,27	717.980
10	Ranto Peureulak	-	-
11	Idi Rayeuk	12.389,50	273.993.484
12	Peudawa	412,36	10.658.553
13	Banda Alam	-	-
14	Idi Tunong	-	-
15	Darul Ihsan	-	-
16	Idi Timur	450,01	8.658.377
17	Darul Aman	5.835,11	130.999.904
18	Nurussalam	582,20	12.179.113
19	Darul Falah	-	-
20	Julok	1.587,25	43.538.178
21	Indra Makmur	-	-
22	Pante Bidari	-	-
23	Simpang Ulim	243,78	5.202.249
24	Madat	32,10	665.513
	<b>Aceh Timur</b>	<b>23 797,92</b>	<b>536.279.879</b>

Catatan/Note: \*)termasuk udang, hewan berkulit keras, dan berkulit lunak

Sumber/Source: Dinas Perikanan Kabupaten Aceh Timur /Department of Fisheries of Aceh Timur Regency

**Tabel 5.5.11** **Produksi dan Nilai Produksi Udang Hasil Perikanan Laut Menurut Jenis, 2021**  
**Production and Production Value of Shrimp in Marine Fisheries by Subdistrict, 2021**

	<i>Jenis Type</i>	<i>Jumlah Produksi (Ton) Production (Ton)</i>	<i>Nilai (000 Rp, ) Value (000 Rp, )</i>
	(1)	(2)	(3)
1	Serbajadi	-	-
2	Simpang Jernih	-	-
3	Peunaron	-	-
4	Birem Bayeun	27,28	1.784.515.000
5	Rantau Selamat	57,25	3.773.670.000
6	Sungai Raya	13,06	900.275.000
7	Peureulak	110,59	7.474.225.000
8	Peureulak Timur	14,66	947.625.000
9	Peureulak Barat	-	-
10	Ranto Peureulak	-	-
11	Idi Rayeuk	-	-
12	Peudawa	117,87	8.077.855.000
13	Banda Alam	-	-
14	Idi Tunong	-	-
15	Darul Ihsan	-	-
16	Idi Timur	-	-
17	Darul Aman	-	-
18	Nurussalam	-	-
19	Darul Falah	-	-
20	Julok	76,96	5.054.420.000
21	Indra Makmur	-	-
22	Pante Bidari	-	-
23	Simpang Ulim	95,35	6.361.895.000
24	Madat	-	-
	<b>Aceh Timur</b>	<b>513,02</b>	<b>34.374.480.000</b>

Sumber/Source: Dinas Perikanan Kabupaten Aceh Timur /Department of Fisheries of Aceh Timur Regency

**Tabel**  
**Table** 5.5.12

**Produksi dan Nilai Produksi Binatang Berkulit Keras Hasil Perikanan Laut Menurut Jenis, 2021**  
*Production and Production Value of Crustaceans in Marine Fisheries by Subdistrict, 2021*

	<i>Jenis Type</i>	<i>Jumlah Produksi (Ton) Production (Ton)</i>	<i>Nilai (000 Rp, ) Value (000 Rp, )</i>
	(1)	(2)	(3)
1	Serbajadi	-	-
2	Simpang Jernih	-	-
3	Peunaron	-	-
4	Birem Bayeun	-	-
5	Rantau Selamat	-	-
6	Sungai Raya	-	-
7	Peureulak	-	-
8	Peureulak Timur	-	-
9	Peureulak Barat	-	-
10	Ranto Peureulak	-	-
11	Idi Rayeuk	-	-
12	Peudawa	-	-
13	Banda Alam	-	-
14	Idi Tunong	-	-
15	Darul Ihsan	-	-
16	Idi Timur	-	-
17	Darul Aman	-	-
18	Nurussalam	-	-
19	Darul Falah	-	-
20	Julok	-	-
21	Indra Makmur	-	-
22	Pante Bidari	-	-
23	Simpang Ulim	3,72	148.720.000
24	Madat	-	-
	<b>Aceh Timur</b>	<b>3,72</b>	<b>148720 000</b>

Sumber/Source: Dinas Perikanan Kabupaten Aceh Timur /Department of Fisheries of Aceh Timur Regency

**Tabel 5.5.13** **Produksi dan Nilai Produksi Binatang Berkulit Lunak Hasil Perikanan Laut Menurut Jenis, 2021**  
**Production and Production Value of Echinoderms in Marine Fisheries by Subdistrict, 2021**

	<i>Jenis Type</i>	<i>Jumlah Produksi (Ton) Production (Ton)</i>	<i>Nilai (000 Rp, ) Value (000 Rp, )</i>
	(1)	(2)	(3)
1	Serbajadi	-	-
2	Simpang Jernih	-	-
3	Peunaron	-	-
4	Birem Bayeun	-	-
5	Rantau Selamat	-	-
6	Sungai Raya	-	-
7	Peureulak	-	-
8	Peureulak Timur	-	-
9	Peureulak Barat	-	-
10	Ranto Peureulak	-	-
11	Idi Rayeuk	-	-
12	Peudawa	-	-
13	Banda Alam	-	-
14	Idi Tunong	-	-
15	Darul Ihsan	-	-
16	Idi Timur	-	-
17	Darul Aman	-	-
18	Nurussalam	-	-
19	Darul Falah	-	-
20	Julok	-	-
21	Indra Makmur	-	-
22	Pante Bidari	-	-
23	Simpang Ulim	-	-
24	Madat	-	-
	<b>Aceh Timur</b>	<b>0,00</b>	<b>0,00</b>

Sumber/Source: Dinas Perikanan Kabupaten Aceh Timur /Department of Fisheries of Aceh Timur Regency

**Tabel**  
**Table** 5.5.14**Produksi dan Nilai Produksi Udang, Binatang Berkulit Keras dan Binatang Berkulit Lunak Hasil Perikanan Laut Menurut Jenis, 2021**  
*Production and Production Value of Shrimp, Crustaceans and Echinoderms in Marine Fisheries by Type, 2021*

<i>Jenis Type</i>	<i>Jumlah Produksi (Ton) Production (Ton)</i>	<i>Nilai (000 Rp, ) Value (000 Rp, )</i>
(1)	(2)	(3)
<b>UDANG</b>		
Udang Barong/ Lobster	20,84	1.146.200.000
Udang Dogol	7,97	358.560.000
Udang Jerbung/putih	197,77	12.854.985.000
Udang Kipas	13,94	975.450.000
Udang Krosok	56,52	2.543.535.000
Udang Windu	157,83	14.205.060.000
Udang Lainnya	65,24	2.609.560.000
<b>BINATANG BERKULIT KERAS</b>		
Kepiting	-	-
Rajungan	3,72	148.720.000
Lainnya	-	-
<b>BINATANG BERKULIT LUNAK</b>		
Cumi-cumi	0,00	-
Gurita	-	-
Tiram	-	-
Sotong	-	-
Lainnya	-	-

Sumber/Source: Dinas Perikanan Kabupaten Aceh Timur /Department of Fisheries of Aceh Timur Regency

**Tabel**  
**Table** 5.5.15

**Jumlah Rumah Tangga Perikanan Budidaya Menurut Kecamatan dan Jenis Budidaya di Kabupaten Aceh Timur, 2021**

**Number of Aquaculture Households by Subdistrict and Type of Aquaculture in Aceh Timur Regency, 2021**

<b>Kecamatan</b> <b>Subdistrict</b>	<b>Budidaya Laut</b> <b>Marine Culture</b>	<b>Tambak Brackish Water Pond</b>	<b>Kolam Fresh Water Pond</b>	<b>Keramba Cage</b>	<b>Jaring Apung Floating Cage Net</b>	<b>Sawah Paddy Field</b>	<b>Jumlah Total</b>
(1)	(2)	(3)	(4)	(5)	(6)	(7)	(8)
1	Serbajadi	-	-	40	-	-	40
2	Simpang Jernih	-	-	10	-	-	10
3	Peunaron	-	-	50	-	-	50
4	Birem Bayeun	-	277	-	-	-	277
5	Rantau Selamat	-	405	-	-	-	405
6	Sungai Raya	-	305	-	-	-	305
7	Peureulak	-	659	-	-	-	659
8	Peureulak Timur	-	691	-	-	-	691
9	Peureulak Barat	-	247	-	-	-	247
10	Ranto Peureulak	-	-	19	-	-	19
11	Idi Rayeuk	-	88	-	-	-	88
12	Peudawa	-	155	-	-	-	155
13	Banda Alam	-	-	26	-	-	26
14	Idi Tunong	-	2	-	-	-	2
15	Darul Ihsan	-	-	2	-	-	2
16	Idi Timur	-	97	-	-	-	97
17	Darul Aman	-	271	-	-	-	271
18	Nurussalam	-	385	-	-	-	385
19	Darul Falah	-	-	8	-	-	8
20	Julok	-	426	-	-	-	426
21	Indra Makmur	-	-	-	-	-	-
22	Pante Bidari	-	-	38	-	-	38
23	Simpang Ulim	-	403	-	-	-	403
24	Madat	-	1.054	-	-	-	1 054
<b>Aceh Timur</b>	-	<b>5 465</b>	<b>193</b>	-	-	-	<b>5 658</b>

Sumber/Source: Dinas Perikanan Kabupaten Aceh Timur /Department of Fisheries of Aceh Timur Regency



**Tabel**  
**Table** 5.5.16

**Rekapitulasi Data Tambak Kabupaten Aceh Timur, 2020\***  
**Recapitulation of Pond Data in Aceh Timur Regency, 2020\***

Kecamatan		Desa		Jumlah Tambak keseluruhan (Ha)	Jumlah Petak (Unit)	Jumlah tambak Produktif (Ha)	Luas KJA	Jumlah Tambak Terlantar (Ha)
(1)	(2)	(3)	(4)	(5)	(6)	(7)	(8)	
1	Serbajadi	2	Nalon	0,33	-	0,33	-	-
		3	Lot	0,12	-	0,12	-	-
		7	Jering	0,31	-	0,31	-	-
2	Simpang Jernih	1	Simpang Jernih	0,3	-	0,23	-	0,02
		2	Batu Sumbang	0,004	-	-	-	0,004
3	Peunaron	2	Bukit Tiga	0,39	-	-	-	0,39
4	Birem Bayeun	1	Paya Peulawi	345	78	345	-	-
		2	Aramiah	330	169	330	-	22,5
		3	Keude Birem	125	114	121,5	-	7
		4	Birem Rayeuk	266	263	261	-	-
5	Rantau Selamat	1	Seuneubok Dalam	146,5	84,5	124	-	22
		2	Alue Kumba	206,6	146	158,1	-	3,5
		3	Alue Raya	396,5	-	220,5	-	173
		4	Bayeun	386	238	232	-	92,5
		5	Simpang Aneuh	80	81	77	-	3
		6	Sarah Teube	32	22	25,5	-	6,5
		7	Rantau Panjang	122	78	75	-	45
6	Sungai Raya	1	Bukit Selamat	346,5	-	321,5	-	22
		2	Krueng Lingka	23,92	-	21,92	-	-
		3	Alue Rangan	35	-	33	-	2
		4	Kuala Parek	161	-	135	-	22
		5	Labuhan Keude	164	-	114	-	50
		6	Geulumpang Payong	444,1	-	340,3	-	100,3
7	Peureulak	1	Seuneubok Pidie	444	-	444	-	-
		2	Kuala Luege	78,45	-	47,75	-	20,6
		3	Seuneubok Peusangan	226	-	139	-	-
		4	Dama Tutong	74,8	-	74,8	-	-
		5	Bale Buya	42,5	-	42,5	-	-
		6	Matang Gleum	104,6	-	104,6	-	-
		7	Alue Nibong	5,8	-	5,8	-	-
		8	Seuneubok Aceh	45	-	45	-	-

Lanjutan Tabel/Continued Table 5.5.16

Kecamatan	Desa	Jumlah Tambak keseluruhan (Ha)	Jumlah Petak (Unit)	Jumlah tambak Produktif (Ha)	Luas KJA	Jumlah Tambak Terlantar (Ha)
(1)	(2)	(4)	(5)	(6)	(7)	(8)
	9 Bangka Rimueng	4,4	-	4,4	-	-
	10 Leuge	383,41	-	180,3	-	-
	11 Cot Muda Itam	71,14	-	75,32	-	-
	12 Paya Lipah	105	-	105	-	-
	13 Matang Peulawi	280	-	65	-	-
	14 Kuala Bugak	25,5	-	25,5	-	-
	15 Cot Keh	98,5	-	82,5	-	16
	16 Sematang Muda Itam	90,9	-	90,9	-	-
	17 Pasir Putih	76,2	-	-	-	-
8	Peureulak Timur					
	1 Seuneubok Punti	132,5	112	132,5	-	-
	2 Alue Bugeng	195,5	84	178,5	-	-
	3 Seuneubok Teupin	188,5	114	188,5	-	-
	4 Alue Bu Alue Nireh	43,3	25	43,3	-	-
	5 Seuneubok Paya	17,68	16	17,68	-	-
	6 Seuneubok Rawang	1056	526	1019,5	-	-
	7 Seuneubok Lapang	46,5	30	46,5	-	-
	8 Geulanggang Merak	101,5	77	101,5	-	-
	9 Seumatang Keude	77	35	77	-	-
	10 Babah Krueng	107,4	52	107,4	-	-
	11 Kruet Lintang	44,5	32	44,5	-	-
	12 Jeungki	37	42	37	-	-
	13 Seuneubok Dalam	158,5	88	161,5	-	4
9	Peureulak Barat					
	1 Paya Gajah	288,5	196	184	-	80
	2 Alue Bu Jalan	54,5	71	54,5	-	-
	3 Alue Bu Jalan Baroeh	139,046	184	137,9	-	-
	4 Beusa Baroeh	46	68	46	-	-
10	Ranto Peureulak					
	1 Beurandang	0,041	-	0,022	-	0,019
	2 Seuneubok Dalam	0,146	-	0,006	-	0,14
	3 Tampak	0,082	-	0,082	-	-
	4 Blang Barom	0,49	-	1,27	-	0,03
	5 Pulo Blang	0,089	-	0,089	-	-

Lanjutan Tabel/Continued Table 5.5.16

Kecamatan	Desa	Jumlah Tambak keseluruhan (Ha)	Jumlah Petak (Unit)	Jumlah tambak Produktif (Ha)	Luas KJA	Jumlah Tambak Terlanjar (Ha)
(1)	(2)	(4)	(5)	(6)	(7)	(8)
11 Idi Rayeuk	2 Kuala Peudawa Puntong	24,39	54	22,19	-	1,6
	4 Alue Dua Muka O	60,8	82	60,8	-	-
	5 Tanjung Kapai	11,3	18	10,8	-	0,5
	6 Keutapang Mameh	9,8	7	6	-	3,8
	7 Ulee Blang	12,6	18	12,3	-	0,3
	8 Calok Geulima	2	2	2	-	-
12 Peudawa	1 Gampong Keude	9,6	15	9,6	-	-
	2 Paya Dua	96,4	131	13,4	-	11
	3 Alue le Itam	22,1	4	22,1	-	-
	4 Kuala Peudawa	11,7	15	11,7	-	-
	5 Matang Rayeuk	13,4	-	13,4	-	-
13 Banda Alam	1 Uram Jalan	0,23	-	-	-	0,23
	2 Pantan Rayeuk A	0,15	-	-	-	0,15
	3 Paya Laman	0,08	-	-	-	0,08
	4 Pantan Rayeuk M	0,13	-	-	-	0,13
	5 Seuneubok Pango	0,0016	-	-	-	0,0016
	6 Dusun Buket Panyang	0,96	-	-	-	0,96
14 Idi Tunong	1 Paya Awe	0,023	-	-	-	0,023
15 Darul Ihsan	1 Seuneubok Teungoh	0,15	-	0,15	-	-
	2 Keude Dua	0,0025	-	-	-	0,0025
16 Idi Timur	1 Matang Bungong	20,29	-	18,18	-	2,12
	2 Matang Rayeuk Smk	13,38	-	13,38	-	-
	3 Matang Rayeuk Pp	60,5	-	46	-	15
17 Darul Aman	1 Kampung Beunot	5,94	10	5,94	-	-
	2 Teupin Drum	45,5	-	15	-	30,5
	3 Kuala Idi Cut	62	-	62	-	48,5
	4 Gampong Baro	1,4	3	1,4	-	-
	5 Gampong Keude	9	-	9	-	-
	6 Seuneubok Baroh	32,8	-	32,5	-	0,3
	7 Meunasah Blang	266,5	-	247,5	-	19

Lanjutan Tabel/*Continued Table 5.5.16*

Kecamatan	Desa	Jumlah Tambak keseluruhan (Ha)	Jumlah Petak (Unit)	Jumlah tambak Produktif (Ha)	Luas KJA	Jumlah Tambak Terlarang (Ha)		
(1)	(2)	(4)	(5)	(6)	(7)	(8)		
18	Nurussalam	8 Seuneubok Aceh	7,5	-	7,5	-	-	
	9 Matang Pineung	35	-	35	-	-		
	10 Bagok Panah Sa	91,4	-	80,4	-	13		
	1 Matang Kunyut	86,5	29	39	-	5,5		
	2 Matang Neuheun	205,5	131	126,5	-	78		
	3 Teupin Pukat	122	33	42	-	2		
	4 Meudang Ara	18	11	14,5	-	3,5		
	5 Keude Bagok Sa	7	8	7	-	-		
	6 Keude Bagok Dua	87,77	42	41,5	-	512,5		
	7 Kuala Bagok	155,5	92	135,5	-	31,5		
19	Darul Falah	8 Asan Tanjung	116,5	84	112,5	-	3	
	9 Baroh Bugeng	216,7	88	198,7	-	13		
	10 Peulawi	97,5	35	73,5	-	4,5		
	11 Matang Seuleumak	8,1	10	8,1	-	-		
	1 Keude Blang	0,04	-	0,04	-	-		
	2 Buket Teumpeun	0,03	-	-	-	0,03		
	3 Paya Kruep	0,65	-	0,65	-	-		
	20	Julok	1 Kuala Geulumpang	206,6	-	206,6	-	-
		2 Blang Uyok	70,9	-	70,9	-	-	
		3 Ulee Blang	56,5	-	56,5	-	-	
4 Naleung		648,5	-	601,5	-	47		
5 Labuhan		133	-	131	-	-		
6 Gampong Baro		67,8	-	67,8	-	-		
7 Lhok Seuntang		89,6	-	90,10	-	-		
8 Simpang Lhee		81	-	64	-	12		
22	Pante Bidari	1 Seuneubok Tuha	0,043	-	0,03	-	0,013	
	2 Pantee Panah	0,9	-	0,7	-	0,2		
	3 Seuneubok Saboh	0,063	-	0,05	-	0,013		
	4 Buket Bata	17,5	-	15	-	2,5		
	5 Alue le Mirah	0,282	-	0,1	-	0,092		
	6 Matang Peureulak	0,053	-	0,04	-	0,13		

Lanjutan Tabel/Continued Table 5.5.16

Kecamatan	Desa	Jumlah Tambak keseluruhan (Ha)	Jumlah Petak (Unit)	Jumlah tambak Produktif (Ha)	Luas KJA	Jumlah Tambak Terlantar (Ha)		
(1)	(2)	(4)	(5)	(6)	(7)	(8)		
23	Simpang Ulim	1	Teupin Breuh	34	-	34	-	-
		2	Kuala Sp, Ulim	736	-	649	-	87
		3	Bantayan	673	-	627,3	-	46
		4	Keude Tuha	71,7	-	70,7	-	-
		6	Lampoh Rayeuk	68	-	57	-	11
		7	Teupin Mamplam	96	-	92	-	4
		8	Alue Buloh Dua	4	-	4	-	-
		9	Alue Buloh Sa	89	-	84	-	-
		10	Peulalu	47,5	-	40,5	-	-
		11	Matang Rayeuk	11	-	9	-	-
		24	Madat	1	Abeuk Geulanteu	981,6	260	981,6
2	Ulee Ateung			41,5	12	41,5	-	-
3	Leung Sa			787	184	779	-	3
4	Matang Kupula Lhee			34,5	17	34,5	-	-
5	Leung Peut			189,5	91	189,5	-	-
6	Matang Guru			324	134	324	-	-
7	Meunasah Tingkeum			81,5	20	81,5	-	-
8	Meunasah Asan			2269	484	2108	-	147
9	Lueng Dua			168,5	64	168,5	-	-
10	Pante Bayam			183,5	68	182	-	-
<b>Aceh Timur</b>		<b>18,815</b>	<b>5,282</b>	<b>16,377</b>	<b>-</b>	<b>1,853</b>		

Sumber/Source: Dinas Perikanan Kabupaten Aceh Timur /Department of Fisheries of Aceh Timur Regency

**Tabel**  
**Table** 5.5.17

**Daftar Nama-Nama Tempat Pelelangan Ikan (TPI/PPI)**  
**Kabupaten Aceh Timur, 2020\***  
*List of Names of Fish Auction Places in Aceh Timur Regency,*  
*2020\**

	<b>Kecamatan</b>	<b>Desa</b>	<b>Titik Koordinat</b>	<b>Jumlah Unit</b>	<b>Status</b>	<b>Keterangan aktif</b>
	(1)	(2)	(3)	(4)	(5)	(6)
1	Madat	Lueng Sa	N5 10,560 E97 29,685	1	Dermaga	Operasional
2	Simpang Ulim	Kuala Simpang Ulim	N5 08, 638 E97 35,405	1	Dermaga	Operasional
3	Julok	Kuala Geulumpang	N5 04,306 E97 38,663	1	Dermaga	Operasional
		Blang Uyok		1	Dermaga	Operasional
		Lhok Sentang	N5 05,513 E97 37,119	1	Dermaga	Operasional
4	Nurussalam	Teupin Pukat	N5 01,992 E97 40,383	1	Dermaga	Operasional
5	Darul Aman	Seunebok Baroh	N4 59,500 E97 43,708	1	PPI	Operasional
6	Idi Rayeuk	Blang Geulumpang	N4 57,466 E97 46,547	1	PPN	Operasional
		Kuala Peudawa Puntong	N4 56,779 E97 47,536	1	Dermaga	Operasional
7	Idi Timur	Matang Rayeuk PP		1	Dermaga	Operasional
8	Peudawa	Kuala Peudawa	N4 54,577 E97 50,212	1	Dermaga	Operasional
9	Peureulak	Kuala Leuge	N4 45,225 E97 54,790	1	Dermaga	Operasional
		Seunebok Aceh	N4 47,261 E97 53,724	1	Dermaga	Operasional
		Kuala Bugak	N4 50,607 E97 55,065	1	Dermaga	Operasional
		Matang Peulawi		1	Dermaga	Operasional
10	Sungai Raya	Labuhan Keude	N4 40,498 E97 55,100	1	Dermaga	Operasional
11	Rt. Seulamat	Rantau Panjang	N4 36,929 E97 56,022	1	PPI	Operasional
<b>Jumlah</b>				<b>17</b>		

Sumber/Source: Dinas Perikanan Kabupaten Aceh Timur /Department of Fisheries of Aceh Timur Regency

**Tabel**  
**Table** 5.18

**Produksi Perikanan Budidaya Menurut Kecamatan dan Subsektor di Kabupaten Aceh Timur (ton), 2020\***  
**Production of Fish Capture by Subdistrict and Subsector in Aceh Timur Regency (ton), 2020\***

Kecamatan Subdistrict	Budidaya Laut Marine Culture	Tambak Brackish Water Pond	Kolam Fresh Water Pond	Keramba Cage	Jaring Apung Floating Cage Net	Sawah Paddy Field	Jumlah Total
(1)	(2)	(3)	(4)	(5)	(6)	(7)	(8)
1	Serbajadi	-	-	-	-	-	-
2	Simpang Jernih	-	-	-	-	-	-
3	Peunaron	-	-	-	-	-	-
4	Birem Bayeun	-	582,8	-	-	-	582,80
5	Rantau Selamat	-	1.714,26	-	-	-	1.714,26
6	Sungai Raya	-	616,2	-	-	-	616,20
7	Peureulak	-	1.016,03	29,90	-	-	1.045,93
8	Peureulak Timur	-	1.928	-	-	-	1.928,00
9	Peureulak Barat	-	436,35	-	-	-	436,35
10	Ranto Peureulak	-	-	4,90	-	-	4,90
11	Idi Rayeuk	-	100,64	-	-	-	100,64
12	Peudawa	-	149,50	-	-	-	149,50
13	Banda Alam	-	-	-	-	-	-
14	Idi Tunong	-	-	-	-	-	-
15	Darul Ihsan	-	-	0,50	-	-	0,50
16	Idi Timur	-	71,74	-	-	-	71,74
17	Darul Aman	-	467,40	-	-	-	467,40
18	Nurussalam	-	1.010,93	0,12	-	-	1.011,05
19	Darul Falah	-	-	1,00	-	2,70	3,70
20	Julok	-	458,27	-	-	-	458,27
21	Indra Makmur	-	-	-	-	-	-
22	Pante Bidari	-	-	16,60	-	-	16,60
23	Simpang Ulim	-	1.087,15	10,90	-	-	1.098,05
24	Madat	-	4.603,80	-	-	-	4.603,80
<b>Aceh Timur</b>		<b>-</b>	<b>14 243,07</b>	<b>63,92</b>	<b>-</b>	<b>2,70</b>	<b>14 309,69</b>

Sumber/Source: Dinas Perikanan Kabupaten Aceh Timur / Department of Fisheries of Aceh Timur Regency

**Tabel 5.5.19** Luas Lahan Garam (Ha) Rakyat Menurut Kecamatan, 2021  
**Table** 5.5.19 Areal of Salt Pond (Ha) by Sub District, 2021

Kecamatan Subdistrict		Luas Lahan (Ha) Areal (Ha)	Keterangan
(1)	(2)	(5)	
1	Serbajadi	-	
2	Simpang Jernih	-	
3	Peunaron	-	
4	Birem Bayeun	-	
5	Rantau Selamat	-	
6	Sungai Raya	-	
7	Peureulak	2	
8	Peureulak Timur	-	
9	Peureulak Barat	-	
10	Ranto Peureulak	-	
11	Idi Rayeuk	-	
12	Peudawa	-	
13	Banda Alam	-	
14	Idi Tunong	-	
15	Darul Ihsan	-	
16	Idi Timur	-	
17	Darul Aman	7,735	
18	Nurussalam	-	
19	Darul Falah	-	
20	Julok	0,80	
21	Indra Makmur	-	
22	Pante Bidari	-	
23	Simpang Ulim	-	
24	Madat	-	
<b>Aceh Timur</b>		<b>10,785</b>	-

Sumber/Source: Dinas Perikanan Kabupaten Aceh Timur /Department of Fisheries of Aceh Timur Regency



**Tabel 5.5.20** **Kelompok Usaha Garam Rakyat dan Jumlah Petani Garam Menurut Kecamatan, 2021**  
***Business Group of Traditional Salt and Number of Salt Farmers by Sub District, 2021***

	<b>Kecamatan</b> <i>Subdistrict</i>	<b>Kelompok Usaha Garam Rakyat</b> <i>Business Group of Traditional Salt</i>	<b>Jumlah Petani Garam</b> <i>Number of Salt Farmers</i>
	(1)	(2)	(3)
1	Serbajadi	-	-
2	Simpang Jernih	-	-
3	Peunaron	-	-
4	Birem Bayeun	-	-
5	Rantau Selamat	-	-
6	Sungai Raya	-	-
7	Peureulak	3	24
8	Peureulak Timur	-	-
9	Peureulak Barat	-	-
10	Ranto Peureulak	-	-
11	Idi Rayeuk	-	-
12	Peudawa	-	-
13	Banda Alam	-	-
14	Idi Tunong	-	-
15	Darul Ihsan	-	-
16	Idi Timur	-	-
17	Darul Aman	16	160
18	Nurussalam	-	-
19	Darul Falah	-	-
20	Julok	1	2
21	Indra Makmur	-	-
22	Pante Bidari	-	-
23	Simpang Ulim	-	-
24	Madat	-	-
	<b>Aceh Timur</b>	<b>20</b>	<b>186</b>

Sumber/Source: Dinas Perikanan Kabupaten Aceh Timur /Department of Fisheries of Aceh Timur Regency

**Tabel**  
**Table** 5.5.21

**Jumlah Petani Garam Menurut Kategori dan Kecamatan,  
2019-2021**  
**Number of Salt Farmers by Category and Sub District, 2019-  
2021**

	Kecamatan Subdistrict	Petani Garam Salt Farmers		
		2019	2020	2021
	(1)	(2)	(3)	(4)
1	Serbajadi	-	-	-
2	Simpang Jernih	-	-	-
3	Peunaron	-	-	-
4	Birem Bayeun	-	-	-
5	Rantau Selamat	-	-	-
6	Sungai Raya	-	-	-
7	Peureulak	60	42	24
8	Peureulak Timur	-	-	-
9	Peureulak Barat	-	-	-
10	Ranto Peureulak	-	-	-
11	Idi Rayeuk	-	-	-
12	Peudawa	-	-	-
13	Banda Alam	-	-	-
14	Idi Tunong	-	-	-
15	Darul Ihsan	-	-	-
16	Idi Timur	-	-	-
17	Darul Aman	149	150	160
18	Nurussalam	-	-	-
19	Darul Falah	-	-	-
20	Julok	-	2	2
21	Indra Makmur	-	-	-
22	Pante Bidari	-	-	-
23	Simpang Ulim	-	-	-
24	Madat	-	-	-
	<b>Aceh Timur</b>	<b>242</b>	<b>194</b>	<b>186</b>

Sumber/Source: Dinas Perikanan Kabupaten Aceh Timur /Department of Fisheries of Aceh Timur Regency

**Tabel**  
**Table** 5.5.22

**Produksi dan Nilai Produksi Garam Rakyat Menurut Kecamatan, 2021**  
*Production and Value Production of Salt by Sub District, 2021*

	<b>Kecamatan</b> <i>Subdistrict</i>	<b>Jumlah Produksi (Ton)</b> <i>Production (Ton)</i>	<b>Nilai (000 Rp,)</b> <i>Value (000 Rp,)</i>
	(1)	(2)	(3)
1	Serbajadi	-	-
2	Simpang Jernih	-	-
3	Peunaron	-	-
4	Birem Bayeun	-	-
5	Rantau Selamat	-	-
6	Sungai Raya	-	-
7	Peureulak	4,66	27.960
8	Peureulak Timur	-	-
9	Peureulak Barat	-	-
10	Ranto Peureulak	-	-
11	Idi Rayeuk	-	-
12	Peudawa	-	-
13	Banda Alam	-	-
14	Idi Tunong	-	-
15	Darul Ihsan	-	-
16	Idi Timur	-	-
17	Darul Aman	198,91	1.193.460
18	Nurussalam	-	-
19	Darul Falah	-	-
20	Julok	1,15	6.900
21	Indra Makmur	-	-
22	Pante Bidari	-	-
23	Simpang Ulim	-	-
24	Madat	-	-
	<b>Aceh Timur</b>	<b>204,72</b>	<b>1.228.320</b>

Sumber/Source: Dinas Perikanan Kabupaten Aceh Timur /Department of Fisheries of Aceh Timur Regency

**Tabel** 5.5.23 **Jumlah Nilai Produksi Ikan Kakap Hasil Perikanan Budidaya Menurut Kecamatan (Rp), 2019-2020\***  
**Table** 5.5.23 **Total Production Value of Cultivated Snapper by District (Rp), 2019-2020\***

	Kecamatan Subdistrict	2019	2019
	(1)	(2)	(3)
1	Serbajadi	-	-
2	Simpang Jernih	-	-
3	Peunaron	-	-
4	Birem Bayeun	-	99 000 000
5	Rantau Selamat	-	-
6	Sungai Raya	-	-
7	Peureulak	33 000 000	-
8	Peureulak Timur	-	-
9	Peureulak Barat	159 500 000	-
10	Ranto Peureulak	-	-
11	Idi Rayeuk	-	-
12	Peudawa	-	-
13	Banda Alam	-	-
14	Idi Tunong	-	-
15	Darul Ihsan	-	-
16	Idi Timur	247 500 000	44 000 000
17	Darul Aman	-	-
18	Nurussalam	-	-
19	Darul Falah	-	-
20	Julok	-	-
21	Indra Makmur	-	-
22	Pante Bidari	-	-
23	Simpang Ulim	-	-
24	Madat	-	-
	<b>Aceh Timur</b>	<b>440 000 000</b>	<b>143 000 000</b>

Sumber/Source: Dinas Perikanan Kabupaten Aceh Timur /Department of Fisheries of Aceh Timur Regency

**Tabel**  
**Table** 5.5.24

**Jumlah Produksi Budidaya Perikanan Air Payau Menurut Kecamatan (Ton), 2020\***  
**Total Production of Brackish Water Aquaculture by Sub District (Ton), 2020\***

Kecamatan	Windu	Benih Windu (ekor)	Vaname	Udang lain	Bandeng	Kerapu	Kepiting	Kakap
(1)	(2)	(3)	(4)	(5)	(6)	(7)	(8)	(9)
1 Serbajadi	-	-	-	-	-	-	-	-
2 Simpang Jernih	-	-	-	-	-	-	-	-
3 Peunaron	-	-	-	-	-	-	-	-
4 Birem Bayeun	5	-	199	-	379,3	-	-	1,8
5 Rantau Selamat	349,26	-	1311,186	4,946	625,605	-	-	-
6 Sungai Raya	38,3	-	92	4,5	489,3	-	-	-
7 Peureulak	-	9 300 000	71,45	1,81	917,52	23,8	-	-
8 Peureulak Timur	19,11	-	557,69	-	1 363	-	-	-
9 Peureulak Barat	-	-	210,7	-	236	-	-	-
10 Ranto Peureulak	-	-	-	-	-	-	-	-
11 Idi Rayeuk	-	-	34,65	-	66,9	-	-	-
12 Peudawa	-	-	67,1	-	73,6	-	-	-
13 Banda Alam	-	-	-	-	-	-	-	-
14 Idi Tunong	-	-	-	-	-	-	-	-
15 Darul Ihsan	-	-	-	-	-	-	-	-
16 Idi Timur	0,95	-	19,03	-	28,4	-	-	0,8
17 Darul Aman	6,88	-	122,156	-	320,282	-	-	-
18 Nurussalam	4,3	-	228,15	106,1	631,65	10,6	-	-
19 Darul Falah	-	-	-	-	-	-	-	-
20 Julok	65,19	-	182,38	-	38,85	-	-	-
21 Indra Makmur	-	-	-	-	-	-	-	-
22 Pante Bidari	-	-	-	-	-	-	-	-
23 Simpang Ulim	99,5	-	192,70	-	642,7	34,5	7,95	-
24 Madat	265,5	-	537,8	-	3703,9	-	-	-
<b>Jumlah</b>	<b>854</b>	<b>9 300 000</b>	<b>3 826</b>	<b>117,36</b>	<b>9 517</b>	<b>68,9</b>	<b>8,0</b>	<b>2,6</b>

Sumber/Source: Dinas Perikanan Kabupaten Aceh Timur /Department of Fisheries of Aceh Timur Regency

**Tabel** 5.5.25 **Nilai Produksi Budidaya Perikanan Menurut Kecamatan, 2019 dan 2020\***  
**Table** 5.5.25 **Aquaculture Production Value by Sub District, 2019 and 2020\***

	Kecamatan Subdistrict	Tambak		Kolam	
		2019	2020	2019	2020
		(1)	(2)	(3)	(4)
1	Serbajadi	-	-	-	-
2	Simpang Jernih	-	-	-	-
3	Peunaron	-	-	-	-
4	Birem Bayeun	27 864 200 000	31 497 500 000	-	-
5	Rantau Selamat	12 797 260 000	148 073 885 000	-	-
6	Sungai Raya	19 673 000 000	31 702 500 000	-	-
7	Peureulak	35 617 360 000	47 836 900 000	598 029 900	598 000 000
8	Peureulak Timur	191 463 400 000	101 910 200 000	-	-
9	Peureulak Barat	15 198 300 000	25 369 000 000	-	-
10	Ranto Peureulak	-	-	28 250 000	22 750 000
11	Idi Rayeuk	3 880 500 000	5 436 000 000	-	-
12	Peudawa	3 478 800 000	8 009 000 000	-	-
13	Banda Alam	-	-	-	-
14	Idi Tunong	-	-	-	-
15	Darul Ihsan	-	-	6 000 000	6 000 000
16	Idi Timur	2 215 700 000	2 730 100 000	57 500 000	-
17	Darul Aman	11 688 040 000	23 514 010 000	-	-
18	Nurussalam	29 592 400 000	49 671 750 000	-	3 250 000
19	Darul Falah	-	-	14 000 000	14 000 000
20	Julok	12 094 740 000	19 730 050 000	-	-
21	Indra Makmur	-	-	-	-
22	Pante Bidari	-	-	358 475 000	358 475 000
23	Simpang Ulim	50 326 090 000	52 970 750 000	338 750 000	272 500 000
24	Madat	50 320 360 000	225 561 500 000	-	-
<b>Aceh Timur</b>		<b>466 210 150 000</b>	<b>774 013 145 000</b>	<b>1 401 004 900</b>	<b>1 274 975 000</b>

Sumber/Source: Dinas Perikanan Kabupaten Aceh Timur /Department of Fisheries of Aceh Timur Regency

Lanjutan Tabel/*Continued Table 5.5.25*

	Kecamatan Subdistrict	Karamba		J. Apung		Total	
		2019	2020	2019	2020	2019	2020
	(1)	(6)	(7)	(8)	(9)	(10)	(11)
1	Serbajadi	-	-	-	-	-	-
2	Simpang Jernih	-	-	-	-	-	-
3	Peunaron	-	-	-	-	-	-
4	Birem Bayeun	-	-	-	-	-	-
5	Rantau Selamat	-	-	-	-	-	-
6	Sungai Raya	-	-	-	-	-	-
7	Peureulak	-	-	-	-	-	-
8	Peureulak Timur	-	-	-	-	-	-
9	Peureulak Barat	-	-	-	-	-	-
10	Ranto Peureulak	-	-	-	-	-	-
11	Idi Rayeuk	-	-	-	-	-	-
12	Peudawa	-	-	-	-	-	-
13	Banda Alam	-	-	-	-	-	-
14	Idi Tunong	-	-	-	-	-	-
15	Darul Ihsan	-	-	-	-	-	-
16	Idi Timur	-	-	-	-	-	-
17	Darul Aman	-	-	-	-	-	-
18	Nurussalam	-	-	-	-	-	-
19	Darul Falah	-	-	-	67 500 000	-	67 500 000
20	Julok	-	-	112 500 000	-	112 500 000	-
21	Indra Makmur	-	-	-	-	-	-
22	Pante Bidari	-	-	-	-	-	-
23	Simpang Ulim	-	-	-	-	-	-
24	Madat	-	-	-	-	-	-
	<b>Aceh Timur</b>	<b>-</b>	<b>-</b>	<b>112 500 000</b>	<b>67 500 000</b>	<b>112 500 000</b>	<b>67 500 000</b>

Sumber/*Source*: Dinas Perikanan Kabupaten Aceh Timur /*Department of Fisheries of Aceh Timur Regency*

**Tabel** 5.5.26 **Jumlah Nilai Produksi Hasil Perikanan Budidaya Menurut Kecamatan (Rp), 2020\***  
**Table** 5.5.26 **Total Production Value of Cultivated Fish by District (Rp), 2020\***

<b>Kecamatan</b> <i>Subdistrict</i>	<b>Bandeng</b>	<b>Mujair</b>	<b>Lele</b>	<b>Nilu</b>	<b>Kepiting</b>
(1)	(2)	(3)	(4)	(5)	(3)
1 Serbajadi	-	-	-	-	-
2 Simpang Jernih	-	-	-	-	-
3 Peunaron	-	-	-	-	-
4 Birem Bayeun	7 586 000 000	-	-	-	-
5 Rantau Selamat	12 512 100 000	-	-	-	-
6 Sungai Raya	9 786 000 000	-	-	-	-
7 Peureulak	18 350 400 000	-	598 000 000	-	-
8 Peureulak Timur	27 263 600 000	-	-	-	-
9 Peureulak Barat	4 720 000 000	-	-	-	-
10 Ranto Peureulak	-	13 750 000	9 000 000	-	-
11 Idi Rayeuk	1 338 000 000	-	-	-	-
12 Peudawa	1 472 000 000	-	-	-	-
13 Banda Alam	-	-	-	-	-
14 Idi Tunong	-	-	-	-	-
15 Darul Ihsan	-	-	6 000 000	-	-
16 Idi Timur	568 000 000	-	-	-	-
17 Darul Aman	6 405 640 000	-	-	-	-
18 Nurussalam	12 633 000 000	3 250 000	-	-	-
19 Darul Falah	-	-	-	-	-
20 Julok	777 000 000	-	-	-	-
21 Indra Makmur	-	-	-	-	-
22 Pante Bidari	-	-	165 600 000	192 875 000	-
23 Simpang Ulim	12 854 000 000	-	-	272 500 000	357,750,000
24 Madat	74 078 000 000	-	-	-	-
<b>Aceh Timur</b>	<b>190 343 740 000</b>	<b>17 000 000</b>	<b>778 600 000</b>	<b>465 375 000</b>	<b>357,750,000</b>



Lanjutan Tabel/*Continued Table 5.5.26*

	<b>Kecamatan Subdistrict</b>	<b>Udang Vaname</b>	<b>Benih Udang Windu</b>	<b>Udang Windu</b>	<b>Udang Lainnya</b>
	(1)	(2)	(3)	(3)	(5)
1	Serbajadi	-	-	-	-
2	Simpang Jernih	-	-	-	-
3	Peunaron	-	-	-	-
4	Birem Bayeun	13 930 000 000	-	400 000 000	-
5	Rantau Selamat	91 783 020 000	-	27 940 800 000	197 840 000
6	Sungai Raya	6 440 000 000	-	3 064 000 000	180 000 000
7	Peureulak	5 001 500 000	9 300 000	1 528 800 000	-
8	Peureulak Timur	39 038 300 000	-	-	-
9	Peureulak Barat	14 749 000 000	-	-	-
10	Ranto Peureulak	-	-	-	-
11	Idi Rayeuk	2 425 500 000	-	-	-
12	Peudawa	4 697 000 000	-	-	-
13	Banda Alam	-	-	-	-
14	Idi Tunong	-	-	-	-
15	Darul Ihsan	-	-	-	-
16	Idi Timur	1 332 100 000	-	76 000 000	-
17	Darul Aman	8 550 920 000	-	550 400 000	-
18	Nurussalam	15 970 500 000	-	344 000 000	4 244 000 000
19	Darul Falah	-	-	-	-
20	Julok	12 766 600 000	-	5 215 200 000	-
21	Indra Makmur	-	-	-	-
22	Pante Bidari	-	-	21 240 000 000	-
23	Simpang Ulim	13 489 000 000	-	7 960 000 000	-
24	Madat	37 646 000 000	-	-	-
	<b>Aceh Timur</b>	<b>267 819 440 000</b>	<b>9 300 000</b>	<b>68 319 200 000</b>	<b>4 621 840 000</b>

Sumber/*Source*: Dinas Perikanan Kabupaten Aceh Timur /*Department of Fisheries of Aceh Timur Regency*



06

**INDUSTRI, PERTAMBANGAN, DAN ENERGI**  
**INDUSTRY, MINING, AND ENERGY**



**AIR DIPRODUKSI**

4 369 464 m<sup>3</sup>



**NILAI PRODUKSI**

Rp 13 982 284 800



**AIR DISALURKAN**

2 726 502 m<sup>3</sup>



**NILAI PEROLEHAN**

Rp 10 920 881 000





**PENJELASAN TEKNIS**

1. **Pelanggan** adalah individu atau kelompok, baik rumah tangga, perusahaan atau institusi non profit yang membeli air bersih dari perusahaan air bersih.
2. **Air disalurkan** adalah volume air bersih dari perusahaan air bersih.
3. **Industri kecil** yakni sebuah industri yang hanya mempekerjakan 5-19 orang yang terdiri dari pekerja kasar yang dibayar, pekerja pemilik dan pekerja keluarga yang tidak dibayar. Perusahaan industri yang mempunyai tenaga kerja 1-4 orang disebut sebagai industri rumah tangga.

**TECHNICAL NOTES**

1. **Customers** are individuals or groups, whether household, company or non-profit institutions that buy water supply from water supply establishment.
2. **Distributed water** is the volume of water supply from water supply establishment.
3. **Small industry** is an industry that only employs 5-19 people consisting of paid manual workers, owner workers and unpaid family workers. Industrial companies that have a workforce of 1-4 people are called home industries.

**ULASAN****Industri**

Industri menjadi semakin penting perannya dalam perekonomian suatu daerah. Industri – industri tersebut berperan dalam meningkatkan pendapatan maupun menyerap tenaga kerja. Melalui industri juga kebutuhan – kebutuhan masyarakat dapat terpenuhi secara mandiri.

Di Kabupaten Aceh Timur, perkembangan industri masih belum terlalu pesat, bahkan belum ada sentra industri khusus. Untuk data yang tercatat mengenai industri masih pada Data Potensi Industri Kecil Non Formal Menurut Komoditi. Pada tahun 2020 di Kabupaten Aceh Timur terdapat 1.807 unit industri kecil non formal dengan jumlah tenaga yang bekerja di sektor tersebut sebanyak 6.691 orang. Unit industri terbanyak adalah industri pangan 602 unit usaha, dimana jumlah tenaga kerja yang terserap 2.116 orang.

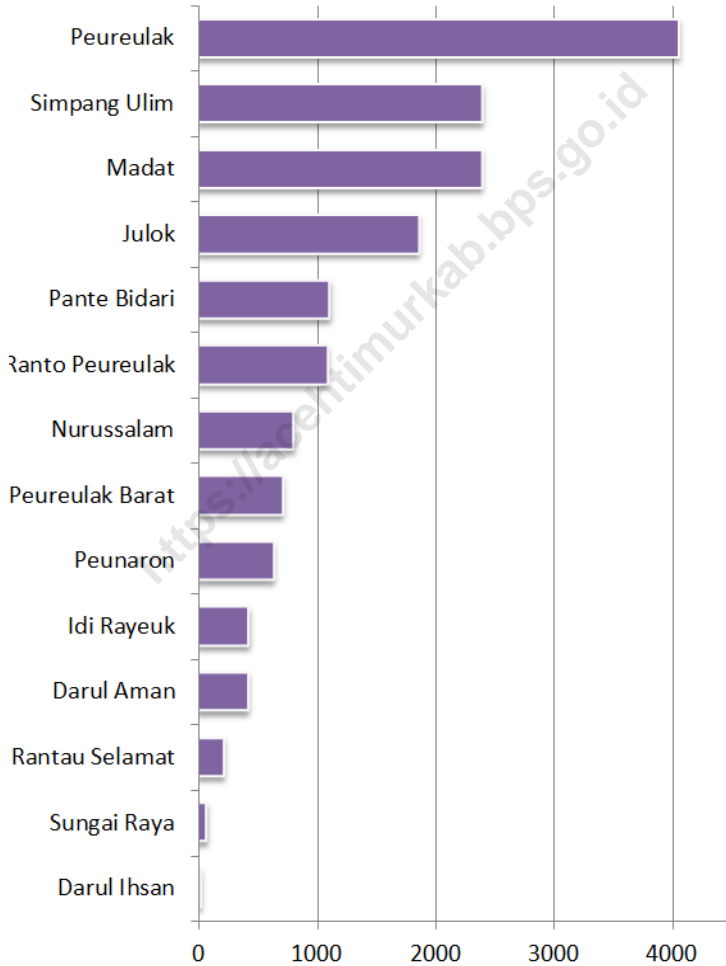
**DESCRIPTION****Industry**

*Industry became increasingly important role in the economy of a region. Industries plays a role in increasing income and employment. Through the industrial so supplies the needs of society independently.*

*In Aceh Timur Regency, industrial development is still not too fast, even there is no specific industry center. For the data recorded on the industry is still on the Potential of Small Data Non Formal According to Commodity. In 2020 in Aceh Timur Regency there are 1.807 non-formal small industrial unit by the number of personnel working in the sector, as many as 6.691 peoples. Most industrial units are food industry with 602 business units, where the number of workers absorbed 2.116 peoples.*

**Gambar**  
**Figures** 6.1

**Sepuluh Industri yang Paling Banyak Menyerap Tenaga Kerja di Kabupaten Aceh Timur, 2021**  
**Ten Industries that Absorb the Most Labor in Aceh Timur Regency, 2021**



Sumber/Source: Dinas Perindustrian, Tenaga Kerja, dan Transmigrasi Kabupaten Aceh Timur/Department of Industry, Manpower and Transmigration of Aceh Timur Regency

## 6.1 ENERGI ENERGY

**Tabel 6.1.1** Daya Terpasang, Produksi, dan Distribusi Listrik PT. PLN (Persero) pada Cabang/Ranting PLN Menurut Kecamatan di Kabupaten Aceh Timur, 2021  
*Installed Electricity Power, Production, and Distribution of PT. PLN (Persero) at PLN Branch by Subdistrict in Aceh Timur Regency, 2021*

Kecamatan Subdistrict	Daya Terpasang Installed Electricity Power (KW)	Produksi Listrik Electricity Production (KWh)	Listrik Terjual Electricity Sold (KWh)	Dipakai Sendiri Own Used (KWh)	Susut/ Hilang Shrinkage/ Lost (KWh)
(1)	(2)	(3)	(4)	(5)	(6)
1	Serbajadi				
2	Simpang Jernih				
3	Peunaron				
4	Birem Bayeun				
5	Rantau Selamat				
6	Sungai Raya				
7	Peureulak				
8	Peureulak Timur				
9	Peureulak Barat				
10	Ranto Peureulak				
11	Idi Rayeuk				
12	Peudawa				
13	Banda Alam				
14	Idi Tunong				
15	Darul Ihsan				
16	Idi Timur				
17	Darul Aman				
18	Nurussalam				
19	Darul Falah				
20	Julok				
21	Indra Makmur				
22	Pante Bidari				
23	Simpang Ulim				
24	Madat				

--- : Data belum tersedia/Data is not available

Sumber/Source: PT PLN (Persero) Wilayah Aceh Timur /PT PLN (Persero) Region of Aceh Timur



**Tabel**  
**Table** 6.1.2

**Jumlah Pelanggan Listrik Menurut Kecamatan di  
Kabupaten Aceh Timur, 2017-2021**  
**Number of Electricity Customers by Subdistrict in Aceh  
Timur Regency, 2017-2021**

Kecamatan Subdistrict	2017	2018	2019	2020	2021
(1)	(2)	(3)	(4)	(5)	(6)
1 Serbajadi	1 283	1 361	1 450	1 827	
2 Simpang Jernih	0	0	318	5 761	
3 Peunaron	2 713	2 946	3 112	3 132	
4 Birem Bayeun	---	---	---	8 888	
5 Rantau Selamat	---	---	---	2 733	
6 Sungai Raya	2 834	2 969	2 853	3 411	
7 Peureulak	9 544	10 624	10 902	8 110	
8 Peureulak Timur	3 042	3 289	3 633	5 508	
9 Peureulak Barat	3 986	4 198	4 662	7 905	
10 Ranto Peureulak	5 594	5 839	6 120	5 684	
11 Idi Rayeuk	8 460	7 988	7 688	6 819	
12 Peudawa	2 623	2 477	2 384	3 809	
13 Banda Alam	1 863	1 759	1 693	2 887	
14 Idi Tunong	2 271	2 144	2 064	2 887	
15 Darul Ihsan	1 391	1 313	1 264	4 777	
16 Idi Timur	1 330	1 256	1 209	3 809	
17 Darul Aman	4 351	4 109	3 954	5 570	
18 Nurussalam	3 908	3 690	3 552	3 220	
19 Darul Falah	741	700	673	4 164	
20 Julok	6 098	5 758	5 541	7 162	
21 Indra Makmur	4 027	3 802	3 659	2 271	
22 Pante Bidari	5 487	5 181	4 986	7 886	
23 Simpang Ulim	4 630	4 372	4 208	4 875	
24 Madat	5 928	5 597	5 387	4 875	

Sumber/Source: PT PLN (Persero) Wilayah Aceh Timur /PT PLN (Persero) Region of Aceh Timur

**Tabel 6.1.3** Jumlah Pelanggan dan Air yang Disalurkan Menurut Kecamatan di Kabupaten Aceh Timur, 2021  
**Table 6.1.3** Number of Customers and Distributed Water by Subdistrict in Aceh Timur Regency, 2021

Kecamatan Subdistrict	Pelanggan Number of Customers	Air Disalurkan Distributed Water (m <sup>3</sup> )	Nilai Value (Rp)
(1)	(2)	(3)	(4)
1 Serbajadi	-	-	-
2 Simpang Jernih	-	-	-
3 Peunaron	635	6 938	35 529 500
4 Birem Bayeun	-	-	-
5 Rantau Selamat	214	2 801	13 358 300
6 Sungai Raya	69	745	3 701 000
7 Peureulak	4 055	75 294	368 260 100
8 Peureulak Timur	-	-	-
9 Peureulak Barat	711	6 592	33 863 300
10 Ranto Peureulak	1 089	18 895	91 363 800
11 Idi Rayeuk	427	6 648	32 904 300
12 Peudawa	-	-	-
13 Banda Alam	-	-	-
14 Idi Tunong	-	-	-
15 Darul Ihsan	18	348	1 691 800
16 Idi Timur	-	-	-
17 Darul Aman	420	4 136	20 708 900
18 Nurussalam	806	10 446	50 500 900
19 Darul Falah	-	-	-
20 Julok	1 859	27 904	135 629 300
21 Indra Makmur	-	-	-
22 Pante Bidari	1 109	16 602	83 140 500
23 Simpang Ulim	2 394	27 896	135 059 500
24 Madat	2 390	28 042	136 135 000
<b>Aceh Timur</b>	<b>16 196</b>	<b>233 287</b>	<b>1 141 846 200</b>

Sumber/Source: PDAM Tirta Peusada Kabupaten Aceh Timur /PDAM Tirta Peusada Region of Aceh Timur

**Tabel**  
**Table** 6.1.4

**Jumlah Perusahaan, Tenaga Kerja, dan Nilai Produksi Menurut Produk dan Klasifikasi Industri di Kabupaten Aceh Timur, 2021**  
**Number of Establishment, Employees, and Production Value by Product and Industrial Classification in Aceh Timur Regency, 2021**

<b>Produk (Klasifikasi Industri)</b> <b>Product (Industrial Classification)</b>	<b>Perusahaan</b> <b>Establishments</b>	<b>Tenaga Kerja</b> <b>Employee</b>	<b>Nilai Produksi</b> <b>Production Value (000)</b>
(1)	(2)	(3)	(4)
Industri Pengasinan Ikan (10211)	42	247	5 269 808
Pengolahan Tahu/Tempe (10391)	74	293	12 306 040
Industri Minyak Kelapa (10423)	2	6	15 505
Es Krim (10531)	2	5	2 000
Industri Roti/Kue Kering (10710)	238	784	11 204 873
Industri Gula Merah/Aren (10722)	4	14	51 600
Limun dan Sirup (10723)	17	53	884 620
Pengolahan Bubuk Kopi (10761)	195	576	10 366 825
Industri Garam Rakyat (10774)	18	78	1 500 650
Industri kue tradisional, pisang sale, dodol dan kue basah lainnya (10792)	5	16	164 150
Industri Keripik, Kerupuk, Opak dan Makanan Ringan Lainnya (10794)	1	7	105 000
Industri Minuman Ringan	2	5	63 000
Industri Air Minum Isi Ulang	65	189	2 417 100
Industri Peragian/Permentasi Bota Air Lainnya (Terasi)	2	5	756 000
Industri Berbasis Daging Lumatan dan Surimi	1	3	84 000
Penjahitan Pakaian Jadi	402	852	9 605 641
Penjahit peci/kopiah	4	8	147 250
Industri Garam Rakyat	9	207	470 900
Ketam Kosen	74	352	13 577 320
Pupuk alam	12	94	475 698
Batu bata	187	1 335	12 555 200
Batako/Traso/Ubin/Tegel	1	10	28 000
Komponen Bahan Bangunan	6	27	436 600

Lanjutan Tabel/*Continued Table* 6.1.4

<b>Produk (Klasifikasi Industri)</b> <i>Product (Industrial Classification)</i>	<b>Perusahaan</b> <i>Establishments</i>	<b>Tenaga Kerja</b> <i>Employee</i>	<b>Nilai Produksi</b> <i>Production Value (000)</i>
(1)	(2)	(3)	(4)
Industri Barang dari Semen	18	80	1 363 500
Industri Furniture dari Kayu	103	388	9 723 700
Industri Sabun dan Deterjen Pembersih	4	10	145 000
Pandai Besi	21	46	1 267 730
Bengkel las / bubut	93	256	7 184 638
Pembuatan Kapal Nelayan	9	57	2 821 100
Industri Rokok Daun	15	150	850 000
Tenun Tradisional	1	26	93 500
Industri Pakaian Jadi Sulaman/Bordir	73	209	1 069 655
Tas Terawang	1	5	241 500
Industri Anyaman dari Rotan/bambu	7	30	604 950
Industri Anyaman Bukan Rotan/Pandan	68	155	735 740
Gagang sapu	4	21	69 000
Karya seni	2	6	20 520
Gerabah	2	8	218 000
Industri Barang Perhiasan dari Logam Mulia (tukang Emas)	5	20	6 082 885
Industri Kerajinan YTDL	3	17	1 416 000
Reparasi sepeda motor	155	372	9 899 850
Reparasi mobil	7	19	423 950
Reparasi alat elektronik	2	6	153 000
Industri Percetakan Umum(Fotocopy)	6	10	195 400
Reparasi Dinamo	3	9	95 750

Sumber/*Source*: Dinas Perindustrian, Tenaga Kerja, dan Transmigrasi Kabupaten Aceh Timur/*Department of Industry, Manpower and Transmigration of Aceh Timur Regency*

**Tabel**  
**Table** 6.1.5

**Data Potensi Industri Kecil Non Formal Menurut Komoditi, 2021**  
**Potency of Small non Formal Industry by Commodity, 2021**

<i>Komoditas Commodity</i>	<i>Jumlah Unit Usaha Number of Establishment</i>	<i>Jumlah Tenaga Kerja Number of Employee</i>	<i>Jumlah Nilai Investasi Investation Value (000 Rp)</i>	<i>Nilai Produksi Production Value (000 Rp)</i>
(1)	(2)	(3)	(4)	(5)
<b>Jenis Industri Pangan</b>	<b>668</b>	<b>2 281</b>	<b>5 997 530</b>	<b>45 191 171</b>
Industri Ikan Asin dan Ikan Kayu	42	247	373 065	5 269 808
Industri Tahu/Tempe Kedelai	74	293	587 615	12 306 040
Industri Minyak Kelapa	2	6	4 170	15 505
Industri Pengolahan Es Krim	2	5	4 000	2 000
Industri Produksi Roti dan Kue	238	784	1 235 530	11 204 873
Industri Gula Merah	4	14	10 750	51 600
Industri Bubuk Kopi	17	53	219 225	884 620
Industri Pisang Sale dan Kue Basah	195	576	733 875	10 366 825
Industri Keripik	18	78	91 500	1 500 650
Jamu Tradisional	5	16	45 300	164 150
Industri sirup dan limun	1	7	16 500	105 000
Industri Minuman Ringan	2	5	7 500	63 000
Industri Air Minum Isi Ulang	65	189	2 592 500	2 417 100
Industri Peragian/Fermentasi Bota Air Lainnya (Terasi)	2	5	6 000	756 000
Industri Berbasis Daging Lumatan dan Surimi	1	3	70 000	84 000
<b>Jenis Industri Sandang</b>	<b>406</b>	<b>860</b>	<b>1 831 620</b>	<b>9 752 891</b>
Industri Penjahitan Sesuai Pesanan	402	852	1 804 670	9 605 641
Penjahit peci/kopiah	4	8	26 950	147 250
<b>Jenis Industri Kimia dan Bahan Bangunan</b>	<b>414</b>	<b>2 503</b>	<b>11 049 404</b>	<b>38 775 918</b>
Industri Garam Rakyat	9	207	161 300	470 900
Ketam Kosen	74	352	2 879 225	13 577 320
Pupuk alam	12	94	427 000	475 698

Lanjutan Tabel/Continued Table 6.1.5

<i>Komoditas Commodity</i>	<i>Jumlah Unit Usaha Number of Establishment</i>	<i>Jumlah Tenaga Kerja Number of Employee</i>	<i>Jumlah Nilai Investasi Investation Value (000 Rp)</i>	<i>Nilai Produksi Production Value (000 Rp)</i>
(1)	(2)	(3)	(4)	(5)
Batu bata	187	1 335	3 657 690	12 555 200
Batako/Traso/Ubin/Tegel	1	10	16 750	28 000
Komponen Bahan Bangunan	6	27	239 500	436 600
Industri Barang dari Semen	18	80	529 900	1 363 500
Industri Furnitur Dari Kayu	103	388	3 065 100	9 723 700
Industri Sabun dan Deterjen Pembersih	4	10	72 939	145 000
<b>Jenis Industri Logam dan Elektronika</b>	<b>123</b>	<b>359</b>	<b>4 497 375</b>	<b>11 273 468</b>
Bengkel las / bubut	21	46	101 500	1 267 730
Pembuatan Kapal Nelayan	93	256	3 354 475	7 184 638
Industri Pandai Besi	9	57	1 041 400	2 821 100
<b>Jenis Industri Kerajinan</b>	<b>181</b>	<b>647</b>	<b>2 692 137</b>	<b>11 401 750</b>
Industri Rokok Daun	15	150	158 000	850 000
Tenun Tradisional	1	26	15 700	93 500
Industri Pakaian Jadi Sulaman/Bordir	73	209	921 295	1 069 655
Tas Terawang	1	5	20 500	241 500
Industri Anyaman dari Rotan dan Bambu	7	30	26 850	604 950
Industri Anyaman Bukan Rotan/ Pandan	68	155	211 172	735 740
Gagang sapu	4	21	37 000	69 000
Karya seni	2	6	3 350	20 520
Gerabah	2	8	19 500	218 000
Industri Barang Perhiasan dari Logam Mulia (Toko Emas)	5	20	578 270	6 082 885
Industri Kerajinan YTDL	3	17	700 500	1 416 000

Lanjutan Tabel/*Continued Table* 6.1.5

<i>Komoditas Commodity</i>	<i>Jumlah Unit Usaha Number of Establishment</i>	<i>Jumlah Tenaga Kerja Number of Employee</i>	<i>Jumlah Nilai Investasi Investation Value (000 Rp)</i>	<i>Nilai Produksi Production Value (000 Rp)</i>
(1)	(2)	(3)	(4)	(5)
<b>Jasa Lainnya</b>	<b>173</b>	<b>416</b>	<b>6 028 550</b>	<b>10 767 950</b>
Reparasi Sepeda Motor	155	372	3 905 300	9 899 850
Reparasi Mobil	7	19	1 145 500	423 950
Reparasi Alat Elektronik	2	6	95 000	153 000
Industri Pencetakan Umum (Fotocopy)	6	10	815 000	195 400
Reparasi Dinamo	3	9	67 750	95 750

Sumber/*Source*: Dinas Perindustrian, Tenaga Kerja, dan Transmigrasi Kabupaten Aceh Timur/*Department of Industry, Manpower and Transmigration of Aceh Timur Regency*

**Tabel 6.1.6** Keadaan Perusahaan Daerah Air Minum (PDAM), 2021  
**Table** Condition of Drinking Water Local Company, 2021

	<b>Rincian Description</b>	<b>Satuan Measurement</b>	<b>Jumlah Total</b>
	(1)	(2)	(3)
1	Pipa Induk	Meter	96 509
2	Pipa Distribusi	Meter	370 014
3	Kapasitas Bak Penampung	M <sup>3</sup>	2 579
4	Langganan Aktif	SR	16 126
5	Jumlah Air Yang Terjual	M <sup>3</sup>	2 795 267,00
6	Jumlah Air Yang Terpakai	M <sup>3</sup>	3 508
7	Rata Tarif Per M3	Rp	3 356
8	Penerimaan Penjualan Air	Rp	13 529 511 400,00
9	Penerimaan Non Operasional	Rp	1 461 026 012,29
10	Jumlah Karyawan	Orang	138
<b>Struktur Biaya</b>			
<b>Biaya Antara</b>			
	Bahan Bakar	Rp	120 540 947,00
	Bahan Kimia	Rp	1 507 800 000,00
	Biaya Perjalanan, Adm, & Bayar Jasa	Rp	2 197 708 172,49
	Pembelian Bahan, Alat-alat Perawatan	Rp	1 573 479 237,00
<b>Biaya Primer</b>			
	Upah dan Gaji	Rp	5 781 860 645,52
	Listrik Operasional	Rp	2 470 435 864,00
	<b>Penyusutan</b>	Rp	<b>4 084 670 894,46</b>
	<b>Surplus/Defisit</b>	Rp	<b>-2 745 958 348,29</b>

Sumber/Source: PDAM Tirta Peusada Kabupaten Aceh Timur /PDAM Tirta Peusada Region of Aceh Timur



**Tabel**  
**Table** 6.1.7**Jumlah dan Nilai Air Bersih yang Diproduksi dan  
Disalurkan Setiap Bulan Oleh PDAM, 2021**  
**Number and Value of Water Supply Produced and  
Distributed Every Month by PDAM, 2021**

Bulan Month	Produksi Production		Distribusi Distribution	
	Air Diproduksi Produced (m3)	Nilai Produksi Production Value (Rp)	Air Disalurkan Distributed (m3)	Nilai Perolehan Value (Rp)
(1)	(2)	(3)	(4)	(5)
Januari January	362 322	1 594 216 800	219 264	888 511 000
Februari February	335 124	1 474 545 600	210 805	852 419 500
Maret March	340 650	1 498 860 000	218 534	1 068 638 800
April April	348 876	1 535 054 400	251 183	1 219 323 300
Mei May	370 350	1 629 540 000	241 442	1 168 062 900
Juni June	392 614	1 727 501 600	265 832	1 282 114 900
Juli July	386 820	1 702 008 000	241 697	1 173 733 200
Agustus August	391 735	1 723 634 000	247 781	1 199 777 500
September September	378 295	1 664 980 000	238 853	1 162 406 600
Oktober October	408 384	1 796 889 600	238 755	1 164 166 500
November November	360 936	1 588 118 400	249 173	1 208 510 900
Desember December	369 108	1 624 075 200	233 287	1 141 846 200
<b>Aceh Timur</b>			<b>2 856 606</b>	<b>13 529 511 300</b>

Sumber/Source: PDAM Tirta Peusada Kabupaten Aceh Timur /PDAM Tirta Peusada Region of Aceh Timur

<https://acehtimurkab.bps.go.id>

07

**PARIWISATA  
TOURISM**

**Objek Wisata di  
Kabupaten Aceh Timur**



**Air Terjun Sendang Sari**  
(Gp. Alue Nyamuk  
Kec. Birem Bayeun )

**Pantai Kuala Mak Leugee**  
(Gp. Leuge  
Kec. Peureulak)

**Pantai Paya Dua**  
(Gp. Kuala Kec. Peudawa)

**Pantai Kuala Peudawa**  
(Gp. Kuala Kec. Peudawa)

**Kuala Peulangi**  
(Gp. Matang Rayeuk PP  
Kec. Idi Timur)



## PENJELASAN TEKNIS

1. **Wisatawan mancanegara** (wisman) ialah setiap pengunjung yang mengunjungi suatu negara di luar tempat tinggalnya, didorong oleh satu atau beberapa keperluan tanpa bermaksud memperoleh penghasilan di tempat yang dikunjungi dan lamanya kunjungan tersebut tidak lebih dari satu tahun (12 bulan).
2. **Bintang satu** merupakan peringkat terendah untuk hotel yang telah disertifikasi. Hotel berbintang satu memiliki jumlah kamar yang tidak terlalu banyak. Minimal harus ada 15 kamar tidur standar dengan luas minimal 20 meter persegi. Fasilitas lain yang harus disediakan antara lain kamar mandi dalam, room cleaning, restoran, serta sarapan bagi pengunjung.
3. Hotel **bintang dua** setidaknya harus memiliki satu kamar suite dengan luas minimal 44 meter persegi dan 20 kamar standar dengan luas 22 meter persegi. Fasilitas di dalam kamar meliputi kamar mandi, AC, televisi, dan telepon. Selain itu, hotel juga perlu dilengkapi dengan lobby, bar, fasilitas olahraga, dan wahana rekreasi. Letak hotel bintang dua pun berada di lingkungan bebas polusi dan strategis.
4. Hotel **bintang tiga** setidaknya berada di kawasan bisnis, pusat

## TECHNICAL NOTES

1. **Foreign tourists** (tourists) are any visitors who visit a country outside their residence, driven by one or more needs without intending to earn income at the place visited and the length of the visit is not more than one year (12 months).
2. **One star** is the lowest rating for a hotel that has been certified. One-star hotels have not too many rooms. There must be a minimum of 15 standard bedrooms with an area of at least 20 square meters. Other facilities that must be provided include private bathroom, room cleaning, restaurant and breakfast for visitors.
3. **Two star** hotels must have at least one suite with a minimum area of 44 square meters and 20 standard rooms with an area of ?? 22 square meters. In-room amenities include a bathroom, air conditioning, television and telephone. In addition, the hotel also needs to be equipped with a lobby, bar, sports facilities and recreational facilities. The location of the two-star hotel is in a pollution-free and strategic environment.
4. At least **three-star** hotels are in the business district, shopping centers,

perbelanjaan, atau tol. Fasilitas yang harus ada di hotel bintang tiga antara lain 30 kamar tipe standar dengan luas minimal 24 meter persegi, serta dua kamar tipe suite dengan luas 48 meter persegi. Selain itu, fasilitas seperti AC, Wi-Fi, TV, kamar mandi, dan toilet di dalam kamar harus dipenuhi. Restoran di hotel berbintang tiga juga dikelola oleh manajemen hotel sendiri.

5. Hotel **bintang empat** harus memiliki kamar tipe standar berjumlah 50 kamar dengan luas 24 meter persegi dan tiga kamar tipe suite dengan luas 48 meter persegi. Lokasi hotel berbintang empat harus strategis, tak jauh dari tempat wisata, pusat perbelanjaan, atau tempat makan. *Water heater* adalah fasilitas yang wajib ada di hotel bintang empat. Sarana olahraga, rekreasi, bar serta lobby dengan luas minimal 100 meter persegi juga bisa ditemukan di hotel bintang empat.
6. Hotel **berbintang lima** mudah ditemukan di pusat kota, dekat kawasan bisnis, pusat perbelanjaan, maupun hiburan. Seratus kamar tipe standar berukuran 26 meter persegi dan tiga kamar suite berukuran 52 meter persegi harus tersedia di hotel bintang lima. Fasilitas jacuzzi, olahraga, kolam renang, tempat bermain anak, parkir valet, dan *concierge* tentu sesuai

*or toll roads. The facilities that must be available in a three-star hotel include 30 standard type rooms with a minimum area of 24 square meters, and two suite-type rooms with an area of ?? 48 square meters. In addition, facilities such as air conditioning, Wi-Fi, TV, bathroom and toilet in the room must be fulfilled. The restaurant in a three-star hotel is also managed by the hotel management itself.*

5. A **four star** hotel must have standard type rooms totaling 50 rooms with an area of 24 square meters and three suite type rooms with an area of ?? 48 square meters. The location of a four-star hotel must be strategic, not far from tourist attractions, shopping centers, or places to eat. A water heater is a must-have facility in a four-star hotel. Sports facilities, recreation, bars and a lobby with a minimum area of 100 square meters can also be found in four-star hotels.
6. **Five-star** hotels are easy to find in the city center, near business districts, shopping centers and entertainment areas. One hundred standard type rooms measuring 26 square meters and three suites measuring 52 square meters should be available in a five-star hotel. *Jacuzzi* facilities, sports, swimming pool, children's playground, valet parking, and *concierge* are of course according to the price issued

harga yang dikeluarkan para tamu. Restoran di hotel bintang lima juga harus mampu melayani pesan antar ke kamar selama 24 jam.

*by the guests. Restaurants in five-star hotels must also be able to serve delivery to rooms for 24 hours.*

<https://acehtimurkab.bps.go.id>

**ULASAN**

Pada tahun 2021, di Kabupaten Aceh Timur terdapat 1 hotel bintang 3 dan 8 penginapan. Jumlah penginapan bertambah 1 dari tahun 2020. Hotel bintang 3 yang dimaksud yaitu The Royal Idi Hotel yang berada di Tanah Anoe, Idi Rayeuk.

Adapun jumlah wisatawan mancanegara dan domestik pada tahun 2021 mengalami penurunan signifikan dari tahun sebelumnya. Jumlah wisatawan mancanegara berkurang dari 7 orang menjadi 0 orang wisatawan pada tahun 2021. Sementara itu, wisatawan domestik yang pada tahun 2020 berjumlah 7.011 orang naik drastis menjadi 16.217 orang saja.

**DESCRIPTION**

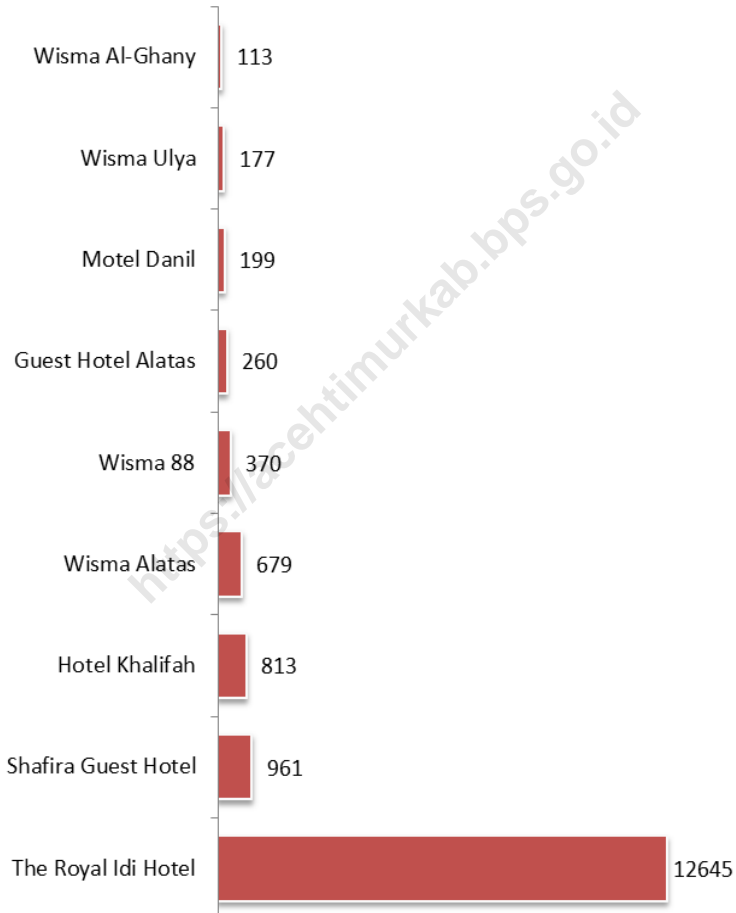
*In 2021, in East Aceh Regency there will be 1 3-star hotel and 8 inns. The number of accommodations has increased by 1 from 2020. The 3-star hotel in question is The Royal Idi Hotel located in Tanah Anoe, Idi Rayeuk.*

*The number of foreign and domestic tourists in 2021 experienced a significant decrease from the previous year. The number of foreign tourists decreased from 7 people to 0 tourists in 2021. Meanwhile, domestic tourists which in 2020 amounted to 7,011 people rose dramatically to 16,217 people.*



**Gambar** 7.1  
**Figures**

**Jumlah Pengunjung Hotel per Bulan di Kabupaten Aceh Timur, 2021**  
**Number of Hotel Visitors by Month in Aceh Timur Regency, 2021**



Sumber/Source: Dinas Pariwisata, Pemuda dan Olah Raga Kabupaten Aceh Timur/Department of Tourism, Youth and Sports of Aceh Timur Regency

**Tabel**  
**Table** 7.1**Jumlah Hotel dan Akomodasi Lainnya Menurut Klasifikasi di Kabupaten Aceh Timur, 2011-2021**  
**Number of Hotel and Other Accomodations by Classification in Aceh Tlmur Regency, 2011-2021**

Tahun Year	Hotel Hotels					Akomodasi Lainnya Other Accomodation
	Bintang 1 1 Star	Bintang 2 2 Star	Bintang 3 3 Star	Bintang 4 4 Star	Bintang 5 5 Star	
(1)	(2)	(3)	(4)	(5)	(6)	(7)
2011	-	-	-	-	-	-
2012	-	-	-	-	-	-
2013	-	-	-	-	-	-
2014	-	-	-	-	-	3
2015	-	-	-	-	-	4
2016	-	-	-	-	-	4
2017	-	-	1	-	-	5
2018	-	-	1	-	-	5
2019	-	-	1	-	-	5
2020	-	-	1	-	-	7
2021	-	-	1	-	-	8

Sumber/Source: Dinas Pariwisata, Pemuda dan Olah Raga Kabupaten Aceh Timur/Department of Tourism, Youth and Sports of Aceh Timur Regency

**Tabel**  
**Table** 7.2

**Hotel dan Penginapan di Kabupaten Aceh Timur, 2021**  
**Hotel in Aceh Timur Regency, 2021**

	<b>Nama Hotel/Penginapan</b>	<b>Lokasi</b>	<b>Jumlah Kamar</b>	<b>Jumlah Tenaga Kerja</b>
	(1)	(5)	(6)	
1	Hotel Khalifah	Jln.Petua Husen no.1 Kec. Idi Rayeuk	40	16
2	Wisma Alatas	Gampong Jawa kec. Idi Rayeuk	20	11
3	Wisma Ulya	Dusun HTM.Yusuf Gp.Tanah Anoe Kec.Idi Rayeuk	15	7
4	Wisma 88	Gampong Jawa kec. Idi Rayeuk	30	12
5	Shafira Guest House	Jln.Medan-B.Aceh No 99 (depan Terminal Baru),Pasir Putih Peureulak	10	5
6	The Royal Idi Hotel	Jln Raya Medan- Banda Aceh Tanah Anoe Idi Rayeuk	73	30
	Guest House Alatas	Jln Raya Medan- Banda Aceh Gampong Aceh Kec. Idi Rayeuk	11	2
7	Wisma Al-Ghany	Desa Titi Baro Kecamatan Idi Rayeuk	12	2
8	Motel Danil	Jln. Banda Aceh- Medan Desa Tumpok Teungoh Julok	10	4
<b>Aceh Timur</b>				

Sumber/Source: Dinas Pariwisata, Pemuda dan Olah Raga Kabupaten Aceh Timur/Department of Tourism, Youth and Sportsof Aceh Timur Regency

**Tabel**  
**Table** 7.3**Jumlah Pengunjung Hotel per Bulan di Kabupaten Aceh Timur, 2021**  
**Number of Hotel Visitors by Month in Aceh Timur Regency, 2021**

<b>Bulan</b> <b>Month</b>	<b>The</b> <b>Royal</b> <b>Idi</b> <b>Hotel</b>	<b>Hotel</b> <b>Khalifah</b>	<b>Wisma</b> <b>Alatas</b>	<b>Wisma</b> <b>Ulya</b>	<b>Wisma</b> <b>88</b>	<b>Guest</b> <b>Hotel</b> <b>Alatas</b>	<b>Shafira</b> <b>Guest</b> <b>Hotel</b>	<b>Motel</b> <b>Danil</b>	<b>Wisma</b> <b>Al-</b> <b>Ghany</b>
(1)	(2)	(3)	(4)	(5)	(6)	(7)	(8)	(9)	
Januari/January	955	45	42	10	20	15	67	20	8
Februari/February	916	53	46	15	24	13	44	19	8
Maret/March	1 245	53	37	13	27	10	51	17	8
April/April	909	55	43	17	22	13	77	15	10
Mei/May	452	40	67	16	19	17	45	18	6
Juni/June	1 145	40	52	18	28	23	80	10	8
Juli/July	837	80	43	15	30	19	92	15	10
Agustus/August	831	124	52	20	40	21	115	16	8
September/September	1 357	108	69	15	32	26	138	20	12
Oktober/October	1 383	75	72	10	43	32	55	12	8
November/November	1 370	83	93	13	50	44	77	16	10
Desember/December	1 245	57	63	15	35	27	120	21	17
<b>Aceh Timur</b>	<b>12 645</b>	<b>813</b>	<b>679</b>	<b>177</b>	<b>370</b>	<b>260</b>	<b>961</b>	<b>199</b>	<b>113</b>

Sumber/Source: Dinas Pariwisata, Pemuda dan Olah Raga Kabupaten Aceh Timur/Department of Tourism, Youth and Sports of Aceh Timur Regency

**Tabel**  
**Table** 7.4

**Jumlah Wisatawan Mancanegara dan Domestik di  
Kabupaten Aceh Timur, 2016-2021**  
*Number of International and Domestic Visitors in Aceh  
Timur Regency, 2016-2021*

Tahun Year	Jenis Wisatawan	
	Mancanegara	Domestik
	(2)	(7)
2016	-	34 245
2017	58	13 872
2018	83	15 952
2019	43	15 589
2020	7	7 011
2021	0	16 217

Sumber/Source: Dinas Pariwisata, Pemuda dan Olah Raga Kabupaten Aceh Timur/Department of Tourism, Youth and Sports of Aceh Timur Regency

**Tabel**  
**Table** 7.5

**Nama, Jenis, dan Lokasi Objek Wisata di Kabupaten Aceh Timur, 2021**  
**Name, Type, and Location of Tourism Object in Aceh Timur Regency, 2021**

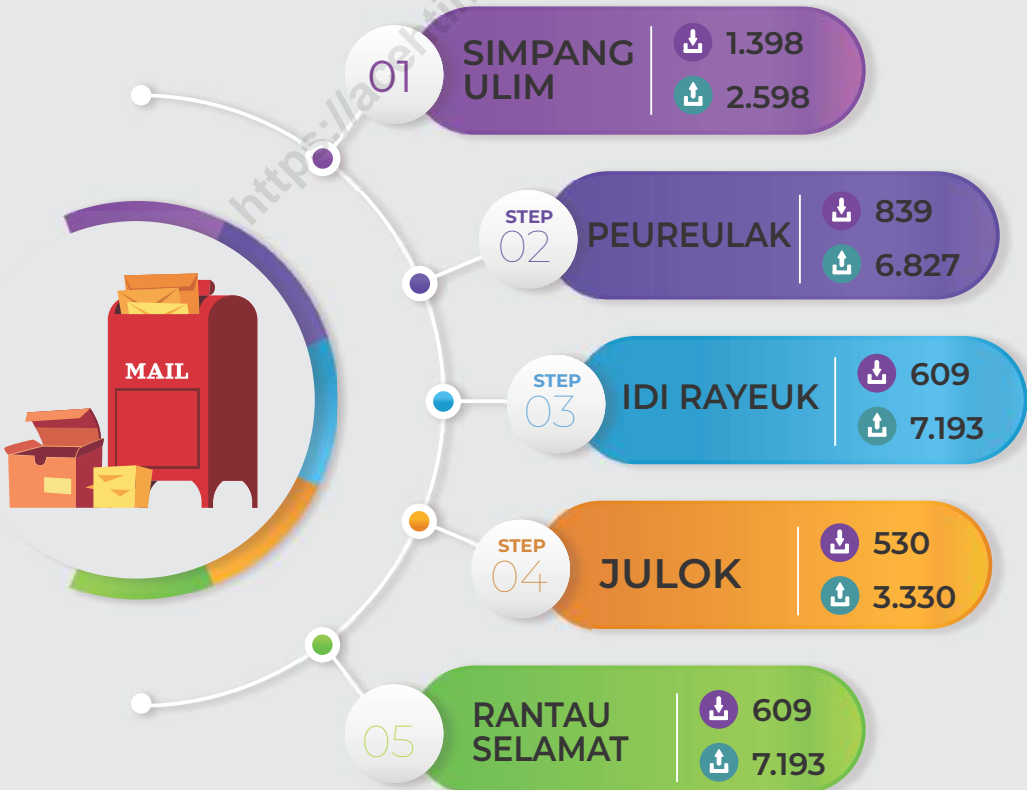
	<b>Nama Objek Wisata</b>	<b>Jenis Objek Wisata</b>	<b>Lokasi Objek Wisata</b>
	(1)	(2)	(3)
1	Air Terjun Sendang Sari	Alam	Gp. Alue Nyamuk Kec. Birem Bayeun
2	Pantai Kuala Mak Leugee	Alam	Gp. Leuge Kec. Peureulak
3	Pantai Paya Dua	Alam	Gp. Kuala Kec. Peudawa
4	Pantai Kuala Peudawa	Alam	Gp. Kuala Kec. Peudawa
5	Kuala Peulangi	Alam	Gp. Matang Rayeuk PPKec. Idi Timur

Sumber/Source: Dinas Pariwisata, Pemuda dan Olah Raga Kabupaten Aceh Timur/Department of Tourism, Youth and Sports of Aceh Timur Regency

# 08

## TRANSPORTASI DAN KOMUNIKASI TRANSPORTATION AND COMMUNICATION

Jumlah Paket Pos Kilat yang Dikirim dan Diterima oleh PT Pos Indonesia Kab. Aceh Timur, 2021







**PENJELASAN TEKNIS****TECHNICAL NOTES**

1. Menurut Departemen Pekerjaan Umum Dirjen Bina Marga 1992, kondisi jalan dapat diklasifikasikan sebagai berikut:
  1. Jalan dengan kondisi baik adalah jalan dengan permukaan perkerasan yang benar-benar rata, tidak ada gelombang dan tidak ada kerusakan permukaan.
  2. Jalan dengan kondisi sedang adalah jalan dengan kerataan permukaan perkerasan sedang, mulai ada gelombang tetapi tidak ada kerusakan permukaan.
  3. Jalan dengan kondisi rusak ringan adalah jalan dengan permukaan perkerasan sudah mulai bergelombang, mulai ada kerusakan permukaan dan penambalan kurang dari 20 dari luas jalan yang ditinjau.
  4. Jalan dengan kondisi rusak berat adalah jalan dengan permukaan perkerasan sudah banyak kerusakan seperti bergelombang, retak-retak buaya, dan terkelupas yang cukup besar 20-60 dari ruas jalan yang ditinjau disertai dengan kerusakan lapis pondasi seperti amblas, sungkur, dan sebagainya.
2. **Kendaraan bermotor** adalah setiap kendaraan yang digerakkan oleh peralatan teknik yang ada pada kendaraan tersebut, biasanya digunakan untuk angkutan orang atau barang diatas jalan raya selain kendaraan
  1. *According to the Department of Public Works, Directorate General of Highways, 1992, road conditions can be classified as follows:*
    1. *A road in good condition is a road with a completely flat pavement surface, no waves and no surface damage.*
    2. *A road in moderate condition is a road with a moderate pavement surface, starting to have waves but no surface damage.*
    3. *A road with a lightly damaged condition is a road with a pavement surface that has started to be bumpy, there has been surface damage and patches less than 20 of the area of the road under review.*
    4. *A road with a heavily damaged condition is a road with a pavement surface that has a lot of damage such as bumps, crocodile cracks, and a large chunk of 20-60 of the road sections under review accompanied by damage to the foundation layers such as collapsing, sungkur, and so on.*
  2. **Motorized vehicles** are any vehicles that are driven by technical equipment available in these vehicles, usually used to transport people or goods on the highway other than vehicles that run on the tracks. Motorized vehicles recorded

yang berjalan di atas rel. Kendaraan bermotor yang dicatat adalah semua jenis kendaraan kecuali kendaraan bermotor TNI/Polri dan Korps Diplomatik.

3. **Bea Balik Nama (BBN)** Kendaraan Bermotor adalah pajak atas penyerahan hak milik kendaraan bermotor sebagai akibat perjanjian dua pihak atau perbuatan sepihak atau keadaan terjadi karena jual beli, tukar menukar, hibah, warisan, atau pemasukan ke dalam badan usaha.
  4. **Rumah Pos** adalah unit pelayanan pos yang berlokasi di unit pemukiman transmigrasi dan diurus oleh seorang petugas yang ditunjuk oleh Kantor Wilayah/ Kantor Departemen Transmigrasi dan diberi bimbingan dan panjar kerja dari PT Pos Indonesia (Persero).
  5. **Pos Express** merupakan layanan premium dari Pos Indonesia dengan waktu pengiriman maksimum sehari sampai sejak barang diposkan.
  6. **Pos Kilat Khusus** adalah layanan dari Pos Indonesia untuk kiriman aman dan cepat dengan standar waktu penyerahan (SWP) H+2 s.d H+9 hari sejak barang diposkan.
  7. **Wesel pos** adalah sarana pelayanan pengiriman uang di dalam negeri dan ke luar negeri melalui pos yang paling sederhana dan ekonomis.
- are all types of vehicles except TNI / Polri and Diplomatic Corps vehicles.*
3. **Transfer of Motor Vehicle Title Fee** is a tax on the transfer of ownership of a motor vehicle as a result of an agreement between two parties or an unilateral act or a situation arising from a sale and purchase, exchange, grant, inheritance, or entry into a business entity.
  4. **Post House** is a postal service unit located in the transmigration settlement unit and is managed by an officer appointed by the Regional Office / Office of the Ministry of Transmigration and given guidance and employment advancement from PT Pos Indonesia (Persero).
  5. **Post Express** is a premium service from Pos Indonesia with a maximum delivery time of one day until the item is posted.
  6. **Special Post** is a service from Pos Indonesia for safe and fast shipments with a standard delivery time (SWP) H + 2 to H + 9 days from the time the goods are posted.
  7. **Wesel Post** are the simplest and most economical means of sending money domestically and abroad by post.

**ULASAN**

Hanya 57,8% jembatan yang tengah pada kondisi baik di Kabupaten Aceh Timur pada tahun 2020. 25,3% dalam kondisi rusak ringan, dan sisanya 16,9% rusak berat.

Panjang jalan keseluruhan di Kabupaten Aceh Timur yaitu 1599,92 km dengan jenis permukaan terpanjang yaitu telford/kerikil (67,2%) sedangkan 32,6% merupakan aspal.

**DESCRIPTION**

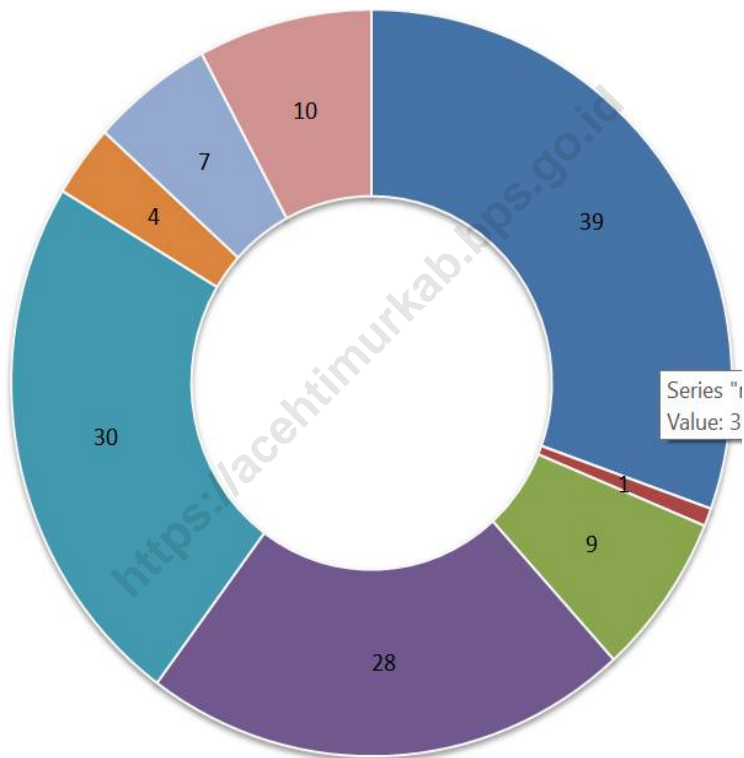
*Only 57.8% of the bridges are in good condition in East Aceh Regency in 2020. 25.3% are in a minor condition, and the remaining 16.9% are heavily damaged.*

*The overall length of roads in East Aceh District is 1599.92 km with the longest type of surface is telford / gravel (67.2%) while 32.6% is asphalt.*

<https://acehtimurkab.bps.go.id>

**Gambar** 8.1  
**Figures**

**Jumlah Menara Telekomunikasi Menurut Perusahaan Telekomunikasi di Kabupaten Aceh Timur, 2021**  
**Number of Telecommunication Towers by Telecommunication Company in Aceh Timur Regency, 2021**

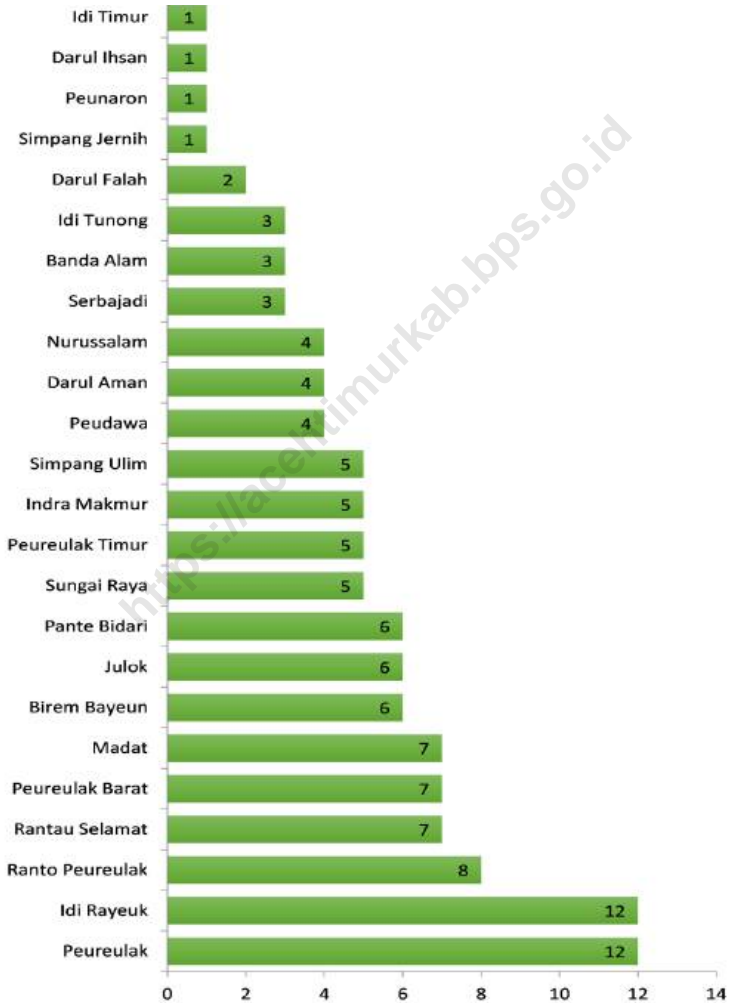


- PT. Telekomunikasi Seluler, Tbk
- PT. EPID Menara Assetco
- PT. Protelindo
- PT. Tower Bersama Group
- PT. Daya Mitra Telekomunikasi
- PT. XL Axiata, Tbk
- PT. Solusi Tunas Pratama
- PT. Centratama Menara Indonesia

Sumber/Source: Dinas Pekerjaan Umum dan Perumahan Rakyat Kabupaten Aceh Timur/Department of Public Works and Housing of Aceh Timur Regency

**Gambar** 8.2  
**Figures**

**Banyaknya Menara Telekomunikasi Menurut Kecamatan di Kabupaten Aceh Timur, 2021**  
*Number of Telecommunication Towers by Subdistrict in Aceh Timur Regency (km), 2021*



Sumber/Source: Dinas Komunikasi dan Informatika Kabupaten Aceh Timur/Department of Communication and Information Technology of Aceh Timur Regency

## 8.1 TRANSPORTASI TRANSPORTATION

**Tabel** 8.1.1 **Jumlah Jembatan Menurut Kondisi Jembatan di Kabupaten Aceh Timur, 2020\***  
**Table** **Number of Bridges by Bridge Condition in East Aceh Regency, 2020\***

Kondisi Condition	Volume	Satuan
(1)	(2)	(3)
Baik	267	unit
Rusak Ringan	117	unit
Rusak Berat	78	unit
<b>Jumlah</b>	<b>462</b>	<b>unit</b>

Catatan/Note: Data tahun 2021 belum tersedia/Data for 2021 is not available

Sumber/Source: Dinas Pekerjaan Umum dan Perumahan Rakyat Kabupaten Aceh Timur/Department of Public Works and Housing of Aceh Timur Regency

**Tabel**  
**Table** 8.1.2

**Panjang Jembatan Menurut Kecamatan di Kabupaten Aceh Timur, 2020\***  
*Length of Bridges by Subdistrict in Aceh Timur Regency, 2020\**

Kecamatan Subdistrict		Panjang (m)
	(1)	(2)
1	Serbajadi	52,00
2	Simpang Jernih	60,00
3	Peunaron	503,00
4	Birem Bayeun	233,00
5	Rantau Selamat	112,00
6	Sungai Raya	312,00
7	Peureulak	231,00
8	Peureulak Timur	152,00
9	Peureulak Barat	266,00
10	Ranto Peureulak	223,00
11	Idi Rayeuk	152,00
12	Peudawa	266,00
13	Banda Alam	223,00
14	Idi Tunong	152,00
15	Darul Ihsan	78,00
16	Idi Timur	434,00
17	Darul Aman	208,00
18	Nurussalam	422,00
19	Darul Falah	543,00
20	Julok	517,00
21	Indra Makmur	189,00
22	Pante Bidari	511,00
23	Simpang Ulim	139,00
24	Madat	192,00
<b>Aceh Timur</b>		<b>6170,00</b>

Catatan/Note: Data tahun 2021 belum tersedia/Data for 2021 is not available

Sumber/Source: Dinas Pekerjaan Umum dan Perumahan Rakyat Kabupaten Aceh Timur/Department of Public Works and Housing of Aceh Timur Regency

**Tabel**  
**Table** 8.1.3**Panjang Jalan Menurut Kecamatan dan Jenis Permukaan Jalan di Kabupaten Aceh Timur, 2020\***  
**Length of Roads by Subdistrict and Type of Road Surface in Aceh Timur Regency, 2020\***

	Kecamatan Subdistrict	Jenis Permukaan Jalan/Type of Road Surface				Jumlah Total
		Aspal/ Penetrasi Macadam	Perkerasan Beton	Telford/ Kerikil	Tanah/ Belum Tembus	
	(1)	(2)	(3)	(4)	(5)	(6)
1	Serbajadi	2,58	-	41,53	-	44,11
2	Simpang Jernih	1,54	-	5,74	-	7,28
3	Peunaron	3,70	-	57,32	-	61,02
4	Birem Bayeun	35,20	-	101,14	-	136,34
5	Rantau Selamat	10,91	-	34,33	-	45,24
6	Sungai Raya	8,90	-	20,67	-	29,57
7	Peureulak	68,33	0,07	40,59	-	108,99
8	Peureulak Timur	15,69	-	37,82	-	53,51
9	Peureulak Barat	16,76	-	57,97	-	74,73
10	Ranto Peureulak	13,17	0,03	39,09	-	52,29
11	Idi Rayeuk	54,12	-	34,40	-	88,52
12	Peudawa	14,09	-	41,83	-	55,92
13	Banda Alam	12,66	-	5,60	-	18,26
14	Idi Tunong	15,82	-	44,47	-	60,29
15	Darul Ihsan	13,46	-	27,18	0,83	41,47
16	Idi Timur	12,31	-	17,98	1,19	31,48
17	Darul Aman	45,62	-	57,58	-	103,20
18	Nurussalam	13,22	-	56,48	-	69,70
19	Darul Falah	13,96	-	13,84	-	27,80
20	Julok	42,43	-	63,65	-	106,08
21	Indra Makmur	21,83	-	29,86	0,87	52,56
22	Pante Bidari	21,66	-	152,98	-	174,64
23	Simpang Ulim	32,01	-	54,23	0,13	86,37
24	Madat	32,00	0,20	38,35	-	70,55
	<b>Aceh Timur</b>	<b>521,97</b>	<b>0,30</b>	<b>1074,63</b>	<b>3,02</b>	<b>1599,92</b>

Catatan/Note: Data tahun 2021 belum tersedia/Data for 2021 is not available

Sumber/Source: Dinas Pekerjaan Umum dan Perumahan Rakyat Kabupaten Aceh Timur/Department of Public Works and Housing of



**Tabel**  
**Table** 8.1.4

**Panjang Jalan Menurut Kecamatan dan Kondisi Permukaan Jalan di Kabupaten Aceh Timur, 2020\***  
*Length of Roads by Subdistrict and Condition of Road Surface in Aceh Timur Regency (km), 2020\**

	Kecamatan Subdistrict	Kondisi Permukaan Jalan/Type of Road Surface				Jumlah Total
		Baik	Sedang	Rusak Ringan	Rusak Berat	
	(1)	(2)	(3)	(4)	(5)	(6)
1	Serbajadi	2,18	0,60	7,39	33,94	44,11
2	Simpang Jernih	1,62	0,20	2,08	3,38	7,28
3	Peunaron	3,90	0,80	5,12	51,20	61,02
4	Birem Bayeun	22,74	3,70	35,42	74,48	136,34
5	Rantau Selamat	9,26	1,77	7,97	26,24	45,24
6	Sungai Raya	7,08	0,80	17,99	3,70	29,57
7	Peureulak	62,47	2,10	39,69	4,74	109,00
8	Peureulak Timur	12,14	1,68	35,40	4,29	53,51
9	Peureulak Barat	11,82	0,70	58,93	3,28	74,73
10	Ranto Peureulak	14,67	0,60	25,92	14,94	56,13
11	Idi Rayeuk	39,27	9,25	36,30	3,70	88,52
12	Peudawa	14,64	0,77	33,59	6,92	55,92
13	Banda Alam	8,71	3,03	6,02	0,50	18,26
14	Idi Tunong	11,81	3,66	32,29	12,52	60,28
15	Darul Ihsan	8,59	1,30	23,50	8,08	41,47
16	Idi Timur	14,10	1,80	13,82	1,76	31,48
17	Darul Aman	30,09	6,03	58,48	8,61	103,21
18	Nurussalam	19,06	1,45	42,13	7,07	69,71
19	Darul Falah	10,29	1,90	13,25	2,36	27,80
20	Julok	23,40	5,80	63,28	13,60	106,08
21	Indra Makmur	15,13	2,35	28,87	6,20	52,55
22	Pante Bidari	16,21	5,65	98,85	53,93	174,64
23	Simpang Ulim	24,50	4,40	44,89	12,57	86,36
24	Madat	24,13	3,10	36,35	6,97	70,55
	<b>Aceh Timur</b>	<b>407,81</b>	<b>63,44</b>	<b>767,53</b>	<b>364,98</b>	<b>1603,76</b>

Catatan/Note: Data tahun 2021 belum tersedia/Data for 2021 is not available

Sumber/Source: Dinas Pekerjaan Umum dan Perumahan Rakyat Kabupaten Aceh Timur/Department of Public Works and Housing of Aceh Timur Regency

**Tabel** 8.1.5 **Jumlah Kendaraan Bermotor Berdasarkan Jenisnya di Kabupaten Aceh Timur, 2021**  
**Number of Motorized Vehicles by Type in Aceh Timur Regency, 2021**

Kode Code	Jenis Kendaraan Type of Vehicles	Jumlah Total
	(2)	(3)
<b>A</b>	<b>Sedan, Jeep, Station Wagon, dan Mini Bus</b>	
A1	Pribadi (hitam)	2 406
A2	Umum (kuning)	-
A3	Dinas (merah)	3
<b>B</b>	<b>Bus dan Microbus</b>	
B1	Pribadi (hitam)	18
B2	Umum (kuning)	3
B3	Dinas (merah)	-
<b>C</b>	<b>Pick Up dan Truck</b>	
C1	Pribadi (hitam)	1 375
C2	Umum (kuning)	531
C3	Dinas (merah)	-
<b>D</b>	<b>Alat Berat dan Ransus</b>	
D1	Pribadi (hitam)	-
D2	Umum (kuning)	-
D3	Dinas (merah)	55
<b>E</b>	<b>Sepeda Motor dan Becak</b>	
E1	Pribadi (hitam)	24 618
E2	Umum (kuning)	-
E3	Dinas (merah)	-
<b>Jumlah/Total</b>		<b>29 009</b>

Sumber/Source: Kantor Samsat Kabupaten Aceh Timur/Samsat Office of Aceh Timur Regency

**Tabel**  
**Table** 8.1.6**Jumlah Penambahan Objek Pajak Kendaraan Berdasarkan  
Pembayaran BBN di Kabupaten Aceh Timur, 2021**  
**Number of Vehicle Tax Object Addition Based on BBN  
Payment in Aceh Timur Regency, 2021**

	Jenis Kendaraan Type of Vehicles	BBN-I (Baru)	BBN-II (Jual Beli)	BBN-II (Mutasi Non BL)
	(1)	(2)	(3)	(4)
1	Sedan	-	1	31
2	Jeep	19	2	14
3	Minibus	205	10	144
4	Microbus	3	-	-
5	Bus	-	-	-
6	Pick Up	79	5	46
7	Truck	6	35	15
8	Alat Berat	-	-	-
9	Ransus	1	2	1
10	L Truck	18	81	12
11	Sepeda Motor	8 471	20	17
12	Becak	-	-	-
13	Sepeda Motor Roda 3	9	-	-
	<b>Jumlah/Total</b>	<b>8 811</b>	<b>156</b>	<b>280</b>

Sumber/Source: Kantor Samsat Kabupaten Aceh Timur/Samsat Office of Aceh Timur Regency

**Tabel** 8.1.7 **Jumlah BBN I Per Jenis Kendaraan di Kabupaten Aceh Timur, 2021**  
**Table** 8.1.7 **The Amount of BBN I Per Type of Vehicle in Aceh Timur Regency, 2021**

Jenis Kendaraan Type of Vehicles	Plat Hitam		Plat Kuning		Plat Merah	
	Jumlah (Unit)	Nilai (Rp 000)	Jumlah (Unit)	Nilai (Rp 000)	Jumlah (Unit)	Nilai (Rp 000)
(1)	(2)	(3)	(4)	(5)	(6)	(7)
1 Sedan	-	-	-	-	-	-
2 Jeep	19	737 370 000	-	-	-	-
3 Minibus	204	3 464 514 600	-	-	1	24 759 000
4 Microbus	-	-	-	-	3	90 540 000
5 Bus	-	-	-	-	-	-
6 Pick Up	73	798 966 000	-	-	4	60 651 000
7 Truck	-	-	6	80 244 000	-	-
8 Alat Berat	-	-	-	-	-	-
9 Ransus	-	-	-	-	1	26 932 500
10 L Truck	-	-	18	210 816 000	-	-
11 Sepeda Motor	8 466	12 702 465 400	-	-	4	8 592 300
12 Becak	-	-	-	-	-	-
13 Sepeda Motor Roda 3	9	9 225 000	-	-	-	-
<b>Jumlah/Total</b>	<b>8 771</b>	<b>17 712 541 000</b>	<b>24</b>	<b>291 060 000</b>	<b>13</b>	<b>211 474 800</b>

Sumber/Source: Kantor Samsat Kabupaten Aceh Timur/Samsat Office of Aceh Timur Regency

**Tabel 8.1.8** Jumlah BBN II Per Jenis Kendaraan di Kabupaten Aceh Timur, 2021  
*The Amount of BBN II Per Type of Vehicle in Aceh Timur Regency, 2021*

Jenis Kendaraan <i>Type of Vehicles</i>	Plat Hitam		Plat Kuning		Plat Merah	
	Jumlah (Unit)	Nilai (Rp 000)	Jumlah (Unit)	Nilai (Rp 000)	Jumlah (Unit)	Nilai (Rp 000)
(1)	(2)	(3)	(4)	(5)	(6)	(7)
1 Sedan	4	4 536 100	-	-	-	-
2 Jeep	5	10 587 700	-	-	-	-
3 Minibus	28	45 057 000	-	-	-	-
4 Microbus	-	-	-	-	-	-
5 Bus	-	-	-	-	-	-
6 Pick Up	11	9 618 000	-	-	-	-
7 Truck	-	-	8	13 772 300	-	-
8 Alat Berat	-	-	-	-	-	-
9 Ransus	-	-	-	-	-	-
10 L Truck	1	1 370 000	17	18 825 000	-	-
11 Sepeda Motor	3	442 700	-	-	-	-
12 Becak	-	-	-	-	-	-
13 Sepeda Motor Roda 3	-	-	-	-	-	-
<b>Jumlah/Total</b>	<b>52</b>	<b>71 611 500</b>	<b>25</b>	<b>32 597 300</b>	<b>-</b>	<b>-</b>

Sumber/Source: Kantor Samsat Kabupaten Aceh Timur/Samsat Office of Aceh Timur Regency

**Tabel** 8.1.9 **Data Perhubungan di Kabupaten Aceh Timur, 2016-2021**  
**Table** 8.1.9 **Transportation Data in Aceh Timur Regency, 2016-2021**

	Tahun Year	Data Penumpang	Data Kendaraan Keluar-Masuk Terminal	Jumlah Uji KIR Angkutan Umum
	(1)	(2)	(3)	(4)
1	2016	30 6565	1 095	1 863
2	2017	20 292	180 000	1 897
3	2018	82 374	146 258	1 815
4	2019	97 704	215 013	1 903
5	2020	53 346	82 465	1 868
6	2021			

Sumber/Source: Dinas Perhubungan Kabupaten Aceh Timur/Transportation Service of Aceh Timur Regency

## 8.2 KOMUNIKASI COMMUNICATION

**Tabel** 8.2.1 **Banyaknya Fasilitas Kantor Pos Menurut Kecamatan di Kabupaten Aceh Timur, 2020-2021**  
*Number of Post Office Facilities by Subdistrict in Aceh Timur Regency, 2020-2021*

	Kecamatan Subdistrict	Kantor Pos Post Office		Rumah Pos Post House	
		2020	2021	2020	2021
	(1)	(2)	(3)	(4)	(5)
1	Serbajadi	-	-	-	-
2	Simpang Jernih	-	-	-	-
3	Peunaron	-	-	-	-
4	Birem Bayeun	-	-	-	-
5	Rantau Selamat	1	1	-	-
6	Sungai Raya	-	-	-	-
7	Peureulak	1	1	-	-
8	Peureulak Timur	-	-	-	-
9	Peureulak Barat	-	-	-	-
10	Ranto Peureulak	-	-	-	-
11	Idi Rayeuk	1	1	-	-
12	Peudawa	-	-	-	-
13	Banda Alam	-	-	-	-
14	Idi Tunong	-	-	-	-
15	Darul Ihsan	-	-	-	-
16	Idi Timur	-	-	-	-
17	Darul Aman	1	1	-	-
18	Nurussalam	-	-	-	-
19	Darul Falah	-	-	-	-
20	Julok	1	1	-	-
21	Indra Makmur	-	-	-	-
22	Pante Bidari	-	-	-	-
23	Simpang Ulim	1	1	-	-
24	Madat	-	-	-	-
	<b>Aceh Timur</b>	<b>6</b>	<b>6</b>	<b>-</b>	<b>-</b>

Sumber/Source: PT. POS (Persero) Langsa/PT. POS (Persero) Langsa

**Tabel**  
**Table 8.2.2****Jumlah Surat Kilat Khusus yang Dikirim dan Diterima  
Dalam Wilayah Kerja PT Pos Indonesia Kabupaten Aceh  
Timur, 2021**  
**Number of Special Letter Send and Received by PT Pos  
Indonesia in Aceh Timur Regency, 2021**

Kantor Pos Post Office	Pengiriman Send	Nilai Value (Rp)	Penerimaan Received
(1)	(2)	(3)	(4)
Rantau Selamat	349	7 822 050	1 889
Peureulak	771	20 820 500	5 462
Idi Rayeuk	2188	63 938 267	5 754
Darul Aman	223	4 869 000	1 840
Julok	363	12 105 100	2 664
Simpang Ulim	313	10 290 350	2 078
<b>Aceh Timur</b>	<b>4 207</b>	<b>119 845 267</b>	<b>19 687</b>

Sumber/Source: PT. POS (Persero) Langsa/PT. POS (Persero) Langsa



**Tabel**  
**Table** 8.2.3**Jumlah Pos Express yang Dikirim dan Diterima Dalam Wilayah Kerja PT Pos Indonesia Kabupaten Aceh Timur, 2021**  
**Number of Post Express Send and Received by PT Pos Indonesia in Aceh Timur Regency, 2021**

Kantor Pos Post Office	Pengiriman Send	Nilai Value (Rp)	Penerimaan Received
(1)	(2)	(3)	(4)
Rantau Selamat	40	1 446 500	472
Peureulak	237	10 938 935	1 365
Idi Rayeuk	321	15 463 548	1 439
Darul Aman	6	223 500	460
Julok	78	3 656 677	666
Simpang Ulim	57	2 946 000	520
<b>Aceh Timur</b>	<b>739</b>	<b>34 675 160</b>	<b>4 922</b>

Sumber/Source: PT. POS (Persero) Langsa/PT. POS (Persero) Langsa

**Tabel**  
**Table 8.2.4****Jumlah Paket Pos Kilat yang Dikirim dan Diterima Dalam Wilayah Kerja PT Pos Indonesia Kabupaten Aceh Timur, 2021**  
**Number of Packet Post Express Send and Received by PT Pos Indonesia in Aceh Timur Regency, 2021**

Kantor Pos Post Office	Pengiriman Send	Nilai Value (Rp)	Penerimaan Received
(1)	(2)	(3)	(4)
Rantau Selamat	418	9 262 367	2 361
Peureulak	839	22 389 330	6 827
Idi Rayeuk	609	19 490 112	7 193
Darul Aman	167	3 468 263	2 300
Julok	530	12 237 485	3 330
Simpang Ulim	1398	18 468 101	2 598
<b>Aceh Timur</b>	<b>3 961</b>	<b>85 315 658</b>	<b>24 609</b>

Sumber/Source: PT. POS (Persero) Langsa/PT. POS (Persero) Langsa

**Tabel**  
**Table** 8.2.5

**Jumlah Pengiriman dan Pembayaran Wesel Pos Dalam Wilayah Kerja PT Pos Indonesia Kabupaten Aceh Timur, 2021**  
**Number of Special Wesel Send and Received by PT Pos Indonesia in Aceh Timur Regency, 2021**

Kantor Pos Post Office	Pengiriman Send		Penerimaan Received	
	Pengiriman Send	Nilai Value (Rp)	Pengiriman Send	Nilai Value (Rp)
(1)	(2)	(3)	(4)	(5)
Rantau Selamat	50	67 063 000	80	105 302 000
Peureulak	313	239 070 000	548	1 736 465 194
Idi Rayeuk	358	403 049 450	349	923 634 709
Darul Aman	38	43 505 000	62	95 126 000
Julok	61	89 208 200	234	879 611 060
Simpang Ulim	21	21 841 470	116	438 933 869
<b>Aceh Timur</b>	<b>841</b>	<b>863 737 120</b>	<b>1 389</b>	<b>4 179 072 832</b>

Sumber/Source: PT. POS (Persero) Langsa/PT. POS (Persero) Langsa

**Tabel** 8.2.6 **Jumlah Menara Telekomunikasi Menurut Perusahaan Telekomunikasi di Kabupaten Aceh Timur, 2021**  
**Number of Telecommunication Towers by Telecommunication Company in Aceh Timur Regency (km), 2021**

Perusahaan Compan		Jumlah Menara Number of Towers
(1)	(2)	
1	PT. Telekomunikasi Seluler, Tbk (TELKOMSEL)	39
2	PT EPID Menara Assetco	1
3	PT. Protelindo	9
4	PT. Tower Bersama Group	28
5	PT. Daya Mitra Telekomunikasi	30
6	PT. XL Axiata, Tbk	4
7	PT. Solusi Tunas Pratama	7
8	PT. Centratama Menara Indonesia	10
<b>Aceh Timur</b>		<b>128</b>

Sumber/Source: Dinas Komunikasi dan Informatika Kabupaten Aceh Timur/Department of Communication and Information Technology of Aceh Timur Regency

**Tabel**  
**Table 8.2.7****Banyaknya Menara Telekomunikasi Menurut Kecamatan  
di Kabupaten Aceh Timur, 2021**  
*Number of Telecommunication Towers by Subdistrict in Aceh  
Timur Regency (km), 2021*

	<b>Kecamatan Subdistrict</b>	<b>Jumlah Tower Number of Towers</b>
	(1)	(2)
1	Serbajadi	3
2	Simpang Jernih	1
3	Peunaron	1
4	Birem Bayeun	6
5	Rantau Selamat	6
6	Sungai Raya	5
7	Peureulak	12
8	Peureulak Timur	6
9	Peureulak Barat	8
10	Ranto Peureulak	8
11	Idi Rayeuk	16
12	Peudawa	5
13	Banda Alam	3
14	Idi Tunong	3
15	Darul Ihsan	1
16	Idi Timur	1
17	Darul Aman	4
18	Nurussalam	4
19	Darul Falah	2
20	Julok	8
21	Indra Makmur	5
22	Pante Bidari	6
23	Simpang Ulim	6
24	Madat	8
	<b>Aceh Timur</b>	<b>128</b>

Sumber/Source: Dinas Komunikasi dan Informatika Kabupaten Aceh Timur/Department of Communication and Information Technology of Aceh Timur Regency

<https://acehtimurkab.bps.go.id>

**PERBANKAN, KOPERASI, DAN HARGA-HARGA  
BANKING, COOPERATIVE, AND PRICES**

**3 Kecamatan dengan Anggota Koperasi  
Paling Sedikit Tahun 2020**







**PENJELASAN TEKNIS**

1. **Perbankan** adalah industri yang menangani uang tunai, kredit, dan transaksi keuangan lainnya. Perbankan didefinisikan sebagai kegiatan bisnis dalam menerima dan menjaga uang yang dimiliki oleh individu dan entitas lain, dan kemudian meminjamkan uang ini untuk melakukan kegiatan ekonomi seperti menghasilkan untung atau sekadar menutupi biaya operasional.
2. **Koperasi** adalah sebuah organisasi ekonomi yang dimiliki dan dioperasikan oleh orang-seorang demi kepentingan bersama. Koperasi melandaskan kegiatan berdasarkan prinsip gerakan ekonomi rakyat yang berdasarkan asas kekeluargaan.
3. **Koperasi Aktif** adalah Koperasi yang dalam 3 tahun terakhir secara berturut-turut mengadakan RAT (Rapat Anggota Tahunan) dan melakukan kegiatan usaha untuk melayani anggota.
4. **Koperasi Unit Desa** adalah suatu Koperasi serba usaha yang beranggotakan penduduk desa dan berlokasi didaerah pedesaan, daerah kerjanya biasanya mencakup satu wilayah kecamatan. Pembentukan KUD ini merupakan penyatuan dari beberapa Koperasi pertanian yang kecil dan banyak jumlahnya dipedesaan.
5. **Koperasi karyawan** adalah

**TECHNICAL NOTES**

1. **Banking** is an industry that handles cash, credit, and other financial transactions. Banking is defined as business activities in receiving and maintaining money owned by individuals and other entities, and then lending this money to carry out economic activities such as generating profits or simply covering operational costs.
2. A **cooperative** is an economic organization that is owned and operated by individuals for the common interest. Cooperatives base activities based on the principles of the people's economic movement which are based on the principle of kinship.
3. **Active Cooperative** is a Cooperative which in the last 3 (three) consecutive years has held an Annual Member Meeting (RAT) and has conducted business activities to serve its members.
4. **Village Unit Cooperative** is a multi-business cooperative consisting of villagers and located in a rural area, the working area usually covers one sub-district area. The formation of the KUD is an integration of several small and large numbers of agricultural cooperatives in the countryside.
5. **Employee cooperative** is a

sebuah koperasi yang berada di sebuah perusahaan tertentu. Anggota koperasi ini adalah para karyawan dari perusahaan tersebut.

6. **Koperasi Tidak Aktif** adalah koperasi yang tidak melaksanakan Rapat Anggota dalam tiga tahun berturut-turut dan atau tidak melaksanakan kegiatan usaha.
7. **Simpanan pokok** adalah simpanan yang pertama kali dibayarkan oleh anggota koperasi saat bergabung menjadi anggota. Simpanan ini hanya dibayarkan sekali saja.
8. **Simpanan wajib** adalah simpanan yang wajib di bayar sebulan sekali.
9. **Simpanan sukarela** adalah simpanan yang besarnya tidak di tentukan, tetapi bergantung kepada kemampuan anggota.
10. **Koperasi Primer** adalah semua koperasi yang didirikan dan beranggotakan orang seorang. Sedangkan **Koperasi Sekunder** adalah semua koperasi yang didirikan oleh dan beranggotakan Badan Hukum Koperasi, baik Badan Hukum Koperasi Primer dan atau Badan Hukum Koperasi Sekunder.
11. **Sisa hasil usaha** koperasi merupakan pendapatan koperasi yang diperoleh dalam satu tahun buku dikurangi dengan biaya, penyusutan, dan kewajiban lainnya termasuk pajak dalam tahun buku yang bersangkutan.

*cooperative that is in a certain company. The members of this cooperative are the employees of the company.*

6. **Inactive Cooperatives** are cooperatives that have not held Member Meetings in three consecutive years and or have not carried out business activities.
7. **Principal savings** are deposits that are first paid by cooperative members when they join as members. This deposit is only paid once.
8. **Mandatory savings** are savings that must be paid once a month.
9. **Voluntary savings** are deposits whose size is not determined, but depends on the member's ability.
10. **Primary Cooperatives** are all cooperatives that are established and consist of one person. Meanwhile, **secondary cooperatives** are all cooperatives established by and with the membership of a cooperative legal entity, either a primary cooperative legal entity or a secondary cooperative legal entity.
11. The **remainder** of the cooperative's operating income is the cooperative's income earned in one financial year minus expenses, depreciation and other liabilities including taxes in the financial year concerned.

**ULASAN**

Jumlah Koperasi Aktif di Kabupaten Aceh Timur pada tahun 2020 sebanyak 365 koperasi. Menurut data dari Dinas Perdagangan, Koperasi, dan UKM pada tahun 2020 terdapat 250 unit koperasi yang aktif dan sisanya 115 koperasi merupakan koperasi yang tidak aktif.

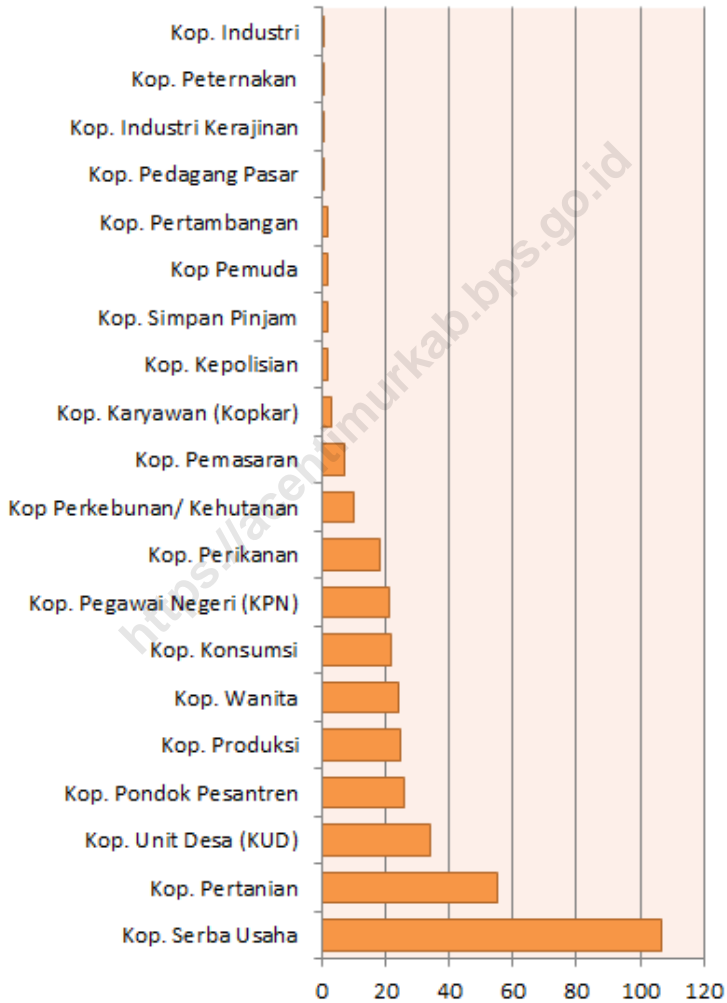
Jumlah Aset Koperasi di Aceh Timur Berjumlah Rp. 61.564.542.000 dan Jumlah Omset sebesar Rp. 34.790.116.000 sedangkan untuk SHU berjumlah 1.195.486.

**DESCRIPTION**

*The number of active cooperatives in East Aceh Regency in 2020 is 365 cooperatives. According to data from the Office of Trade, Cooperatives and SMEs in 2020 there are 250 active cooperative units and the remaining 115 cooperatives are inactive cooperatives.*

*Total Cooperative Assets in East Aceh Amounting to Rp. 61,564,542,000 and a total turnover of Rp. 34,790,116,000 while the amount for SHU was 1,195,486.*

**Gambar 9.1** Jumlah Koperasi Aktif Menurut Kecamatan, 2020  
**Figures 9.1** Number of active cooperatives by district, 2020



Sumber/Source: Dinas Perdagangan, Koperasi, dan UKM/Department of Trade, Cooperative, and UKM's

**Tabel**  
**Table** 9.1

**Jumlah Koperasi Menurut Jenis Koperasi dan Kecamatan  
di Kabupaten Aceh Timur, 2020\***  
*Number of Cooperative by Type of Cooperative and  
Subdistrict in Aceh Timur Regency, 2020\**

	Kecamatan Subdistrict	Jumlah Koperasi Usaha Nasional/Cooperation		Jumlah Total
		Aktif/Active	Tidak Aktif/Non Active	
	(1)	(2)	(3)	(4)
1	Serbajadi	4	5	9
2	Simpang Jernih	3	1	4
3	Peunaron	-	3	3
4	Birem Bayeun	12	3	15
5	Rantau Selamat	9	6	15
6	Sungai Raya	7	3	10
7	Peureulak	42	20	62
8	Peureulak Timur	11	6	17
9	Peureulak Barat	8	4	12
10	Ranto Peureulak	16	7	23
11	Idi Rayeuk	35	14	49
12	Peudawa	8	1	9
13	Banda Alam	5	4	9
14	Idi Tunong	7	2	9
15	Darul Ihsan	1	3	4
16	Idi Timur	1	-	1
17	Darul Aman	8	3	11
18	Nurussalam	6	4	10
19	Darul Falah	1	1	2
20	Julok	11	7	18
21	Indra Makmur	8	4	12
22	Pante Bidari	15	1	16
23	Simpang Ulim	7	1	8
24	Madat	15	6	21
25	KPN/KPRI/Koperasi Lainnya	10	5	15
26	Koperasi Sekunder	-	1	1
	<b>Aceh Timur</b>	<b>250</b>	<b>115</b>	<b>365</b>

Catatan/Note: Data tahun 2021 belum tersedia/Data for 2021 is not available

Sumber/Source: Dinas Perdagangan, Koperasi, dan UKM/Department of Trade, Cooperative, and UKM's

**Tabel**  
**Table** 9.2**Jumlah Koperasi dan Jumlah Anggota, 2020\***  
**Number of Cooperative and The Members, 2020\***

	Kecamatan <i>Subdistrict</i>	Jumlah Koperasi Usaha Nasional <i>Cooperation</i>			Jumlah Anggota <i>Total Member</i>
		KUD	Non KUD	Jumlah Total	
	(1)	(2)	(3)	(4)	(5)
1	Serbajadi	2	7	9	757
2	Simpang Jernih	1	2	3	241
3	Peunaron	1	2	3	556
4	Birem Bayeun	1	14	15	898
5	Rantau Selamat	1	14	15	723
6	Sungai Raya	1	9	10	967
7	Peureulak	3	60	63	2 899
8	Peureulak Timur	2	15	17	1 413
9	Peureulak Barat	1	11	12	356
10	Ranto Peureulak	2	21	23	1 882
11	Idi Rayeuk	3	46	49	2 107
12	Peudawa	1	8	9	728
13	Banda Alam	1	8	9	530
14	Idi Tunong	1	8	9	465
15	Darul Ihsan	-	4	4	162
16	Idi Timur	-	1	1	21
17	Darul Aman	1	10	11	489
18	Nurussalam	1	9	10	502
19	Darul Falah	1	1	2	771
20	Julok	3	15	18	1 128
21	Indra Makmur	2	10	12	715
22	Pante Bidari	2	14	16	833
23	Simpang Ulim	1	7	8	696
24	Madat	2	19	21	1 257
25	KPN/KPRI/Koperasi Lainnya	-	15	15	2 687
26	Koperasi Sekunder	-	1	1	-
	<b>Aceh Timur</b>	<b>34</b>	<b>331</b>	<b>365</b>	<b>23 783</b>

Catatan/Note: Data tahun 2021 belum tersedia/Data for 2021 is not available

Sumber/Source: Dinas Perdagangan, Koperasi, dan UKM/Department of Trade, Cooperative, and UKM's

**Tabel**  
**Table** 9.3**Jumlah Koperasi dan Simpanan Koperasi Primer dan Sekunder, 2020\***  
**Number of Cooperative and Savings Primer and Secunder Cooperation, 2020\***

	Kecamatan Subdistrict	Jumlah Koperasi Total	Simpanan/Saving (000 Rp)			Jumlah Total
			Pokok	Wajib	Sukarela	
	(1)	(2)	(4)	(5)	(6)	(7)
<b>A</b>	<b>KOPERASI PRIMER</b>					
1	Kop. Konsumsi	22	80 160	16 040	30 000	126 200
2	Kop. Produksi	25	90 951	141 503	25 463	257 917
3	Kop. Unit Desa (KUD)	34	415 575	2 974 146	57 139	3 446 860
4	Kop. Karyawan (Kopkar)	3	96 180	18 375	-	114 555
5	Kop. Pegawai Negeri (KPN)	21	45 581	1 640 463	154 962	1 841 006
6	Kop. Kepolisian	2	53 680	2 215 990	-	2 269 670
7	Kop. Serba Usaha	107	722 154	482 021	258 451	1 462 626
8	Kop. Pedagang Pasar	1	450	2 333	-	2 783
9	Kop. Simpan Pinjam	2	21 480	9 996	300	31 776
10	Kop. Wanita	24	84 765	236 456	-	321 221
11	Kop Pemuda	2	26 340	37 016	-	63 356
12	Kop. Pondok Pesantren	26	40 840	78 667	58 035	177 542
13	Kop. Industri Kerajinan	1	1 340	4 816	-	6 156
14	Kop. Pertanian	55	134 245	375 565	140 781	650 591
15	Kop. Pertambangan	2	32 000	9 000	-	41 000
16	Kop. Perikanan	18	82 790	183 758	3 000	269 548
17	Kop Perkebunan/ Kehutanan	10	73 360	81 562	2 617	157 539
18	Kop. Peternakan	1	15 500	5 000	-	20 500
19	Kop. Industri	1	360	3 420	-	3 780
20	Kop. Pemasaran	7	51 750	-	-	-
<b>B</b>	<b>KOPERASI SEKUNDER</b>	1	1 900	27 192	-	29 092
	<b>Aceh Timur</b>	<b>365</b>	<b>2 071 401</b>	<b>8 543 319</b>	<b>730 748</b>	<b>11 293 718</b>

Catatan/Note: Data tahun 2021 belum tersedia/Data for 2021 is not available

Sumber/Source: Dinas Perdagangan, Koperasi, dan UKM/Department of Trade, Cooperative, and UKM's

**Tabel**  
**Table** 9.4**Jumlah Sisa Hasil Usaha dan Modal Koperasi Primer dan Sekunder, 2020\***  
**Total Exertions of Cooperation and Capital Primer and Secunder Cooperation, 2020\***

	<b>Kecamatan Subdistrict</b>	<b>Jumlah Koperasi Total</b>	<b>Cadangan (000 Rp)</b>	<b>SHU (000 Rp)</b>	<b>Modal Sendiri (000 Rp)</b>	<b>Modal Luar (000 Rp)</b>
	(1)	(2)	(3)	(4)	(5)	(6)
<b>A</b>	<b>KOPERASI PRIMER</b>					
1	Kop. Konsumsi	22	-	-	166 200	-
2	Kop. Produksi	25	-	118 512	1 255 257	3 466 037
3	Kop. Unit Desa (KUD)	34	1 977 619	191 196	6 150 636	10 163 526
4	Kop. Karyawan (Kopkar)	3	578	5 280	120 413	-
5	Kop. Pegawai Negeri (KPN)	21	549 539	114 705	2 358 430	294 245
6	Kop. Kepolisian	2	79 791	240 185	2 589 646	-
7	Kop. Serba Usaha	107	130 720	575 399	3 784 272	11 556 876
8	Kop. Pedagang Pasar	1	-	1 432	4 215	17 500
9	Kop. Simpan Pinjam	2	5 823	-47 685	21 554	985 504
10	Kop. Wanita	24	112 062	219 255	1 445 425	3 311 328
11	Kop Pemuda	2	98 923	3 054	165 333	498 874
12	Kop. Pondok Pesantren	26	50 770	129 818	1 384 968	1 027 034
13	Kop. Industri Kerajinan	1	16 658	-	22 814	-
14	Kop. Pertanian	55	212 022	74 978	2 309 718	5 013 699
15	Kop. Pertambangan	2	-	-	53 000	-
16	Kop. Perikanan	18	2 571	66 388	468 947	921 000
17	Kop Perkebunan/ Kehutanan	10	-	4 934	517 856	175 000
18	Kop. Peternakan	1	-	-	20 500	-
19	Kop. Industri	1	3 246	4 729	11 755	-
20	Kop. Pemasaran	7	11 000	-	-	-
<b>B</b>	<b>KOPERASI SEKUNDER</b>	1	4 888	-	33 980	-
	<b>Aceh Timur</b>	<b>365</b>	<b>3 256 210</b>	<b>1 702 180</b>	<b>22 884 919</b>	<b>37 430 623</b>

Catatan/Note: Data tahun 2021 belum tersedia/Data for 2021 is not available

Sumber/Source: Dinas Perdagangan, Koperasi, dan UKM/Department of Trade, Cooperative, and UKM's



**Tabel**  
**Table** 9.5

**Jumlah Aset, Omset, dan Sisa Hasil Usaha (SHU) Koperasi, 2020\***  
**Total Asset, Omset, and Residue of Exertions of Cooperation, 2020\***

Kecamatan Subdistrict		Jumlah Koperasi Total	Jumlah Aset (000 Rp)	Jumlah Omset (000 Rp)	Jumlah SHU (000 Rp)
(1)	(2)	(3)	(4)	(5)	
<b>A</b>	<b>KOPERASI PRIMER</b>				
1	Kop. Konsumsi	22	57 500	-	-
2	Kop. Produksi	25	4 190 848	594 831	114 028
3	Kop. Unit Desa (KUD)	34	16 246 441	5 781 459	179 596
4	Kop. Karyawan (Kopkar)	3	120 413	40 000	5 280
5	Kop. Pegawai Negeri (KPN)	21	3 749 050	1 105 033	107 817
6	Kop. Kepolisian	2	457 391	732 734	-2 949
7	Kop. Serba Usaha	107	14 324 684	7 117 079	301 017
8	Kop. Pedagang Pasar	1	42 471	16 850	1 432
9	Kop. Simpan Pinjam	2	1 007 058	562 408	-47 685
10	Kop. Wanita	24	4 644 631	3 173 037	229 316
11	Kop. Pemuda	2	664 207	30 540	3 054
12	Kop. Pondok Pesantren	26	2 598 252	3 494 519	130 984
13	Kop. Industri Kerajinan	1	25 754	-	-
14	Kop. Pertanian	55	8 949 773	9 483 523	93 063
15	Kop. Pertambangan	2	2 056 600	-	-
16	Kop. Perikanan	18	1 259 693	1 957 962	32 740
17	Kop. Perkebunan/ Kehutanan	10	743 072	504 561	25 845
18	Kop. Peternakan	1	20 500	-	-
19	Kop. Industri	1	11 755	14 330	4 729
20	Kop. Pemasaran	7	51 750	-	-
<b>B</b>	<b>KOPERASI SEKUNDER</b>	1	33 980	-	-
<b>Aceh Timur</b>		<b>365</b>	<b>61 564 542</b>	<b>34 790 116</b>	<b>1 195 486</b>

Catatan/Note: Data tahun 2021 belum tersedia/Data for 2021 is not available

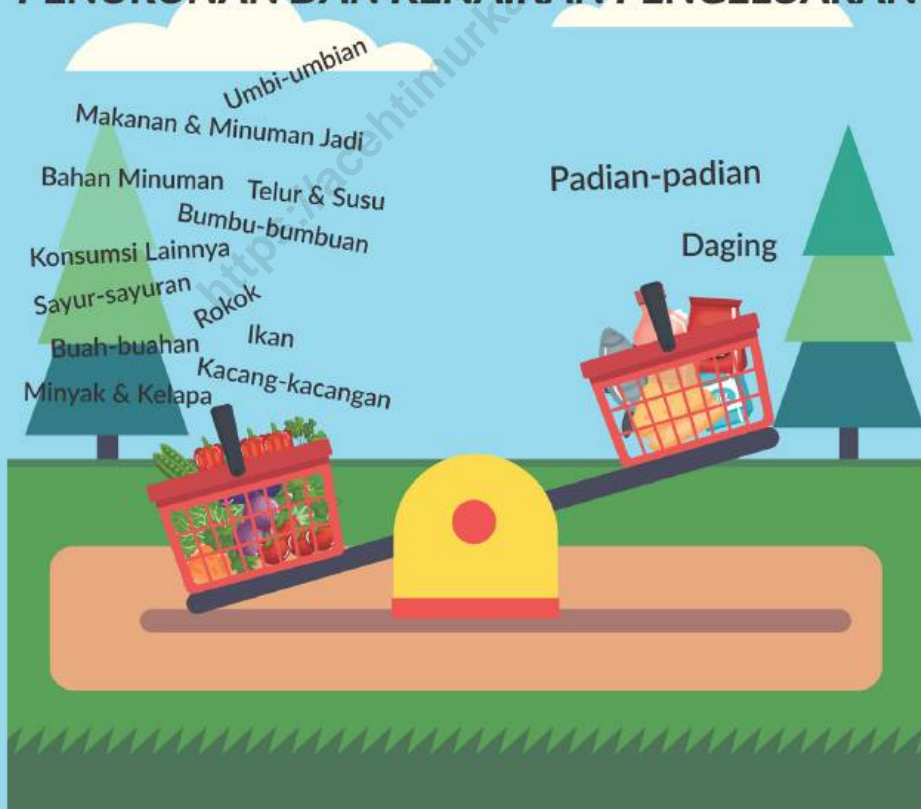
Sumber/Source: Dinas Perdagangan, Koperasi, dan UKM/Department of Trade, Cooperative, and UKM's



# 10

## PENGELUARAN PENDUDUK POPULATION EXPENDITURE

### KOMODITAS MAKANAN YANG MENGALAMI PENURUNAN DAN KENAIKAN PENGELUARAN





**PENJELASAN TEKNIS**

1. **Pengeluaran per kapita** adalah biaya yang dikeluarkan untuk konsumsi semua anggota rumah tangga selama sebulan dibagi dengan banyaknya anggota rumah tangga. ... Pengeluaran per kapita Indonesia pada tahun 2016 sebesar Rp10.150.000. Artinya, secara rata-rata pengeluaran penduduk Indonesia selama setahun adalah Rp10.150.000.

**TECHNICAL NOTES**

1. **Expenditures per capita** are costs incurred for the consumption of all household members for a month divided by the number of household members. ... Indonesia's per capita expenditure in 2016 amounted to Rp10,150,000. That is, on average the expenditure of Indonesia's population during the year is Rp10,150

<https://acehtimurkab.bps.go.id>

**ULASAN**

Pengeluaran rata-rata per kapita adalah biaya yang dikeluarkan untuk konsumsi semua anggota rumah tangga selama sebulan baik yang berasal dari pembelian, pemberian maupun produksi sendiri dibagi dengan banyaknya anggota rumah tangga dalam rumah tangga tersebut.

Secara rata-rata, setiap penduduk kabupaten Aceh Timur lebih banyak mengeluarkan konsumsi untuk makanan dibandingkan konsumsi bukan makanan. Total pengeluaran per kapita per bulan untuk kelompok makanan sebesar Rp.570,085,00 dan total pengeluaran per kapita per bulan untuk kelompok bukan makanan hanya sebesar Rp.384.717,00

**DESCRIPTION**

*Per capita Average Expenditure is the cost spent for all household members consumption during the month, whether from purchasing, giving or own production, divided by the number of household members in the household.*

*Averagely, each people of Aceh Timur Regency is spend more for food consumption than spend for non food consumption. Total expenditure per capita per month for food group is Rp. 570,085,00 and total expenditure per capita per month for non food group only Rp. 384.717,00.*

**Tabel**  
**Table** 10.1

**Rata-rata Pengeluaran per Kapita Sebulan Menurut Kelompok Komoditas (rupiah) di Kabupaten Aceh Timur, 2020 dan 2021**  
*Monthly Average Expenditure per Capita by Commodity Group (rupiahs) in Aceh Timur Regency, 2020 and 2021*

<b>Kelompok Komoditas/Commodity Group</b>	<b>2020</b>	<b>2021</b>
(1)	(2)	(3)
<b>Makanan/Food</b>		
Padi-padian/ <i>Cereals</i>	69 148	71,845
Umbi-umbian/ <i>Tubers</i>	3 931	4,578
lkan/udang/cumi/kerang/ <i>Fish/shrimp/common squid/shells</i>	75 727	75,803
Daging/ <i>Meat</i>	9 381	9,542
Telur dan susu/ <i>Eggs and milk</i>	21 068	19,813
Sayur-sayuran/ <i>Vegetables</i>	43 982	45,890
Kacang-kacangan/ <i>Legumes</i>	6 266	5,698
Buah-buahan/ <i>Fruits</i>	21 992	15,419
Minyak dan kelapa/ <i>Oil and coconut</i>	16 301	17,518
Bahan minuman/ <i>Beverage stuffs</i>	18 737	18,167
Bumbu-bumbuan/ <i>Spices</i>	12 636	12,728
Konsumsi lainnya/ <i>Miscellaneous food items</i>	5 553	5,973
Makanan dan minuman jadi/ <i>Prepared food and beverages</i>	182 865	168,838
Rokok/ <i>Cigarettes</i>	110 436	98,275
<b>Jumlah makanan/Total food</b>	<b>598 023</b>	<b>570,085</b>
<b>Bukan makanan/Non-food</b>		
Perumahan dan fasilitas rumah tangga/ <i>Housing and household facilities</i>	221 637	188,976
Aneka komoditas dan jasa/ <i>Goods and services</i>	110 563	82,449
Pakaian, alas kaki, dan tutup kepala/ <i>Clothing, footwear, and headgear</i>	49 762	
Komoditas tahan lama/ <i>Durable goods</i>	47 258	22,608
Pajak, pungutan, dan asuransi/ <i>Taxes and insurance</i>	43 163	
Keperluan pesta dan upacara/kenduri/ <i>Parties and ceremonies</i>	12 154	
<b>Jumlah bukan makanan/Total non-food</b>	<b>484 536</b>	<b>384,717</b>
<b>Aceh Timur</b>	<b>1 080 171</b>	<b>954,802</b>

Sumber/Source: BPS, Survei Sosial Ekonomi Nasional (Susenas) Maret/BPS-Statistics Indonesia, National Socioeconomic Survey March

**Tabel**  
**Table** 10.2

**Persentase Pengeluaran per Kapita Sebulan Menurut Kelompok Komoditas di Kabupaten Aceh Timur, 2020 dan 2021**  
**Percentage of Monthly Expenditure per Capita by Commodity Group in Aceh Timur Regency, 2020 and 2021**

<b>Kelompok Komoditas/Commodity Group</b>	<b>2020</b>	<b>2021</b>
(1)	(2)	(3)
<b>Makanan/Food</b>		
Padi-padian/Cereals	7,04	7,52
Umbi-umbian/Tubers	0,40	0,48
Ikan/udang/cumi/kerang/Fish/shrimp/common squid/shells	7,71	7,94
Daging/Meat	0,95	1,00
Telur dan susu/Eggs and milk	2,14	2,08
Sayur-sayuran/Vegetables	4,48	4,81
Kacang-kacangan/Legumes	0,64	0,60
Buah-buahan/Fruits	2,24	1,61
Minyak dan kelapa/Oil and coconut	1,66	1,83
Bahan minuman/Beverage stuffs	1,91	1,90
Bumbu-bumbuan/Spices	1,29	1,33
Konsumsi lainnya/Miscellaneous food items	0,57	0,63
Makanan dan minuman jadi/Prepared food and beverages	18,61	17,68
Rokok/Cigarettes	11,24	10,29
<b>Jumlah makanan/Total food</b>	<b>60,86</b>	<b>59,71</b>
<b>Bukan makanan/Non-food</b>		
Perumahan dan fasilitas rumah tangga/Housing and household facilities	17,58	19,79
Aneka komoditas dan jasa/Goods and services	8,60	8,64
Pakaian, alas kaki, dan tutup kepala/Clothing, footwear, and headgear	5,10	
Komoditas tahan lama/Durable goods	2,13	2,37
Pajak, pungutan, dan asuransi/Taxes and insurance	4,43	
Keperluan pesta dan upacara/kenduri/Parties and ceremonies	1,31	
<b>Jumlah bukan makanan/Total non-food</b>	<b>39,14</b>	<b>40,29</b>
<b>Aceh Timur</b>	<b>100,00</b>	<b>100,00</b>


Sumber/Source: BPS, Survei Sosial Ekonomi Nasional (Susenas) Maret/BPS-Statistics Indonesia, National Socioeconomic Survey March



11

**PERDAGANGAN**  
**TRADE**

Penyaluran/Penjualan Beras oleh Perum Bulog  
Sub Divre Wilayah II Langsa, 2021





## PENJELASAN TEKNIS

1. **Perseroan terbatas (PT)** adalah suatu badan hukum untuk menjalankan usaha yang memiliki modal terdiri dari saham-saham, yang pemiliknya memiliki bagian sebanyak saham yang dimilikinya. Karena modalnya terdiri dari saham-saham yang dapat diperjualbelikan, perubahan kepemilikan perusahaan bisa dilakukan tanpa perlu membubarkan perusahaan.
2. **Firma** adalah sebuah bentuk persekutuan untuk menjalankan usaha antara dua perusahaan atau lebih dengan memakai nama bersama. Pemilik firma terdiri dari beberapa orang atau perusahaan yang bersekutu dan masing-masing anggota persekutuan menyerahkan kekayaan pribadi sesuai yang tercantum dalam akta pendirian perusahaan.
3. **CV** adalah suatu bentuk badan usaha berupa persekutuan yang didirikan oleh dua orang atau lebih dimana sebagian para anggotanya memiliki tanggung jawab yang tak terbatas dan sebagian anggota lainnya memiliki tanggung jawab yang terbatas. CV biasanya didirikan dengan akta dan harus didaftarkan. Namun persekutuan ini bukan merupakan badan hukum (sama dengan firma), sehingga tidak memiliki kekayaan sendiri.

## TECHNICAL NOTES

1. A **limited liability company** is a legal entity to run a business whose capital consists of shares, whose owners own as much share as the shares it owns. Because the capital consists of tradable shares, changes in company ownership can be made without the need to dissolve the company.
2. **Firma** is a form of partnership to run a business between two or more companies using a common name. The owner of the firm consists of several people or companies who are affiliated with each member of the partnership surrendering personal assets as stated in the company establishment deed.
3. **CV** is a form of business entity in the form of an partnership founded by two or more people where some of the members have unlimited responsibilities and some other members have limited responsibilities. CVs are usually established by deed and must be registered. However, this partnership is not a legal entity (the same as a firm), so it does not have its own wealth.

**ULASAN**

Pasar tradisional atau disebut sebagai pasar rakyat merupakan wadah yang secara langsung dapat dimanfaatkan pelaku Usaha Mikro, Kecil, dan Menengah (UMKM) untuk memasarkan hasil pertanian, perkebunan, maupun industri rumah tangga lainnya sehingga dapat memaksimalkan potensi wilayah terkait. Pada tahun 2020, jumlah pasar tradisional di Kabupaten Aceh Timur yaitu sebanyak 58 pasar.

Seiring berkembangnya pusat perbelanjaan dan toko swalayan, pasar rakyat menghadapi tantangan terutama dari sisi sarana dan prasarana. Hal ini terlihat dari jumlah pasar modern semakin meningkat dibandingkan pasar tradisional. Tentu saja ini salah satunya dipengaruhi oleh faktor pusat perbelanjaan dan toko swalayan, yang menawarkan kenyamanan fasilitas.

Di Kabupaten Aceh Timur, pada tahun 2021 Memiliki Cadangan beras sebesar 12 976 840,80 kg.

**DESCRIPTION**

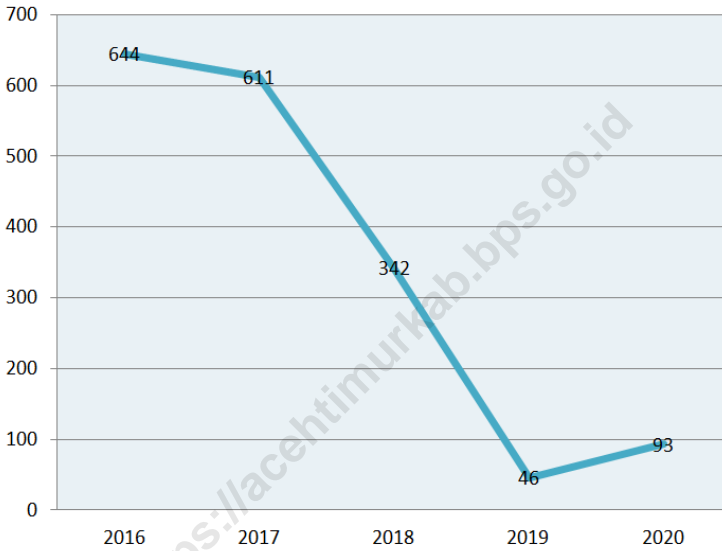
*The traditional market or so-called people's market is a container that can be directly utilized by Micro, Small and Medium Enterprises (MSME) entrepreneurs to market agricultural products, plantations, and other home industries so that they can maximize the potential of the related area. In 2020, there will be 58 traditional markets in East Aceh Regency.*

*As the development of shopping centers and supermarkets, public markets face challenges, especially in terms of facilities and infrastructure. This can be seen from the number of modern markets increasing compared to traditional markets. Of course this is one of them influenced by shopping mall and convenience store factors, which offer the convenience of facilities.*

*In East Aceh Regency, in 2021 it has a rice reserve of 12 976 840,80 kg.*

**Gambar** 11.1  
**Figures**

**Jumlah Perizinan yang Dikeluarkan di Kabupaten Aceh Timur, 2017-2021**  
**Number of Permits Issued of Establishments in Aceh Timur Regency, 2017-2021**



Sumber/Source: Dinas Penanaman Modal dan Pelayanan Perizinan Terpadu/Department Investment and Integrated Licensing Services

**Tabel**  
**Table** 11.1**Jumlah Perizinan yang Dikeluarkan Menurut Bentuk  
Badan Hukum di Kabupaten Aceh Timur, 2017-2021**  
**Number of Permits Issued of Establishments by Type of  
Business Entity in Aceh Timur Regency, 2017-2021**

Tipe Badan Hukum Type of Business Entity		2017	2018	2019	2020	2021
(1)	(2)	(3)	(4)	(5)	(6)	
1	Perseroan terbatas	51	22	3	13	
2	CV/Firma	105	61	13	29	
3	Koperasi	18	11	0	2	
4	Perorangan	437	248	30	49	
<b>Aceh Timur</b>		<b>611</b>	<b>342</b>	<b>46</b>	<b>93</b>	

Sumber/Source: Dinas Penanaman Modal dan Pelayanan Perizinan Terpadu/Department Investment and Integrated Licensing Services

**Tabel**  
**Table** 11.2

**Jumlah Perizinan yang Dikeluarkan Menurut Bulan di Kabupaten Aceh Timur, 2021**  
**Number of Permits Issued of Establishment by Month, 2021**

Bulan Month	Izin Mendirikan Bangunan (IMB)	Izin Usaha Jasa Konstruksi Nasional (IUJKN)	Tanda Daftar Perusahaan (TDP)			
			PT	PO	CV	Koperasi
(1)	(2)	(3)	(4)	(5)	(6)	(7)
Januari/January	4	-	3	1	-	-
Februari/February	5	2	2	4	3	-
Maret/March	1-	4	2	-	6	-
April/April	2	6	-	2	7	-
Mei/May	4	-	-	-	-	-
Juni/June	2	2	2	18	2	-
Juli/July	2	1	-	9	1	-
Agustus/August	1	1	1	3	3	-
September/September	9	-	-	2	-	-
Oktober/October	2	-	-	-	-	2
November/November	5	2	1	4	3	-
Desember/December	3	1	2	5	4	-
<b>Aceh Timur</b>	<b>46</b>	<b>18</b>	<b>11</b>	<b>43</b>	<b>25</b>	<b>2</b>

Sumber/Sources: Dinas Penanaman Modal dan Pelayanan Perizinan Terpadu/Department Investment and Integrated Licensing Services

**Tabel**  
**Table 11.3****Jumlah Bangunan Sarana Perdagangan Menurut  
Kecamatan di Kabupaten Aceh Timur, 2021**  
**Number of Trades Facilities by Subdistrict in Aceh Timur  
Regency, 2021**

	<b>Kecamatan Subdistrict</b>	<b>Mini Market</b>	<b>Restoran/ Rumah Makan</b>	<b>Warung Kedai Makanan Minuman</b>	<b>Toko/Warung Kelontong</b>
	(1)	(2)	(3)	(4)	(5)
1	Serbajadi	-	9	188	75
2	Simpang Jernih	-	4	218	60
3	Peunaron	-	17	301	92
4	Birem Bayeun	-	27	1767	252
5	Rantau Selamat	-	18	936	167
6	Sungai Raya	2	23	970	383
7	Peureulak	13	61	1303	1540
8	Peureulak Timur	-	13	260	78
9	Peureulak Barat	2	17	669	152
10	Ranto Peureulak	2	26	1550	386
11	Idi Rayeuk	17	60	3311	1385
12	Peudawa	-	12	351	174
13	Banda Alam	-	4	313	55
14	Idi Tunong	-	4	328	34
15	Darul Ihsan	-	2	138	24
16	Idi Timur	-	10	247	21
17	Darul Aman	2	11	468	81
18	Nurussalam	1	9	339	42
19	Darul Falah	-	5	71	32
20	Julok	7	42	1145	819
21	Indra Makmur	-	12	254	81
22	Pante Bidari	5	39	961	1175
23	Simpang Ulim	2	13	347	80
24	Madat	-	8	245	59
	<b>Aceh Timur</b>	<b>53</b>	<b>446</b>	<b>16 680</b>	<b>7 247</b>



Lanjutan Tabel/*Continued Table* 11.3

	<b>Kecamatan Subdistrict</b>	<b>Kelompok Pertokoan</b>	<b>Pasar Permanen</b>	<b>Pasar Semi Permanen</b>	<b>Pasar Tanpa Bangunan</b>
	(1)	(6)	(7)	(8)	(9)
1	Serbajadi	2	1	-	-
2	Simpang Jernih	2	1	-	-
3	Peunaron	2	2	1	1
4	Birem Bayeun	8	8	2	1
5	Rantau Selamat	1	1	-	1
6	Sungai Raya	2	1	1	-
7	Peureulak	4	3	-	-
8	Peureulak Timur	2	1	2	-
9	Peureulak Barat	4	3	-	-
10	Ranto Peureulak	6	2	2	2
11	Idi Rayeuk	7	3	-	-
12	Peudawa	2	1	-	-
13	Banda Alam	1	1	-	1
14	Idi Tunong	1	1	-	-
15	Darul Ihsan	1	1	-	-
16	Idi Timur	1	1	-	-
17	Darul Aman	2	2	1	-
18	Nurussalam	2	2	-	-
19	Darul Falah	1	1	-	-
20	Julok	4	2	-	-
21	Indra Makmur	2	2	2	-
22	Pante Bidari	2	2	-	-
23	Simpang Ulim	2	2	1	-
24	Madat	2	1	1	-
	<b>Aceh Timur</b>	<b>65</b>	<b>45</b>	<b>13</b>	<b>6</b>

Sumber/*Source*: Dinas Perdagangan, Koperasi, dan UKM/*Department of Trade, Cooperative, and UKM's*

**Tabel**  
**Table 11.4****Jumlah Sarana Perdagangan Menurut Jenisnya di  
Kabupaten Aceh Timur, 2017-2021**  
**Number of Trading Facilities by Type of Facility in Aceh  
Timur Regency, 2017-2021**

Sarana Perdagangan Trading Facilities		2017	2018	2019	2020	2021
(1)	(2)	(3)	(4)	(5)	(6)	
1	Pasar Market	54	54	58	58	
2	Toko/Warung kelontong Store	6 991	7 106	7 190	7 247	
3	Kios/Kedai makanan minuman	16 436	16 538	16 618	16 680	
4	Warung/Rumah Makan Restaurant	309	351	403	446	
<b>Aceh Timur</b>		<b>23 790</b>	<b>24 049</b>	<b>24 269</b>	<b>24 431</b>	

Sumber/Source: Dinas Perdagangan, Koperasi, dan UKM/Department of Trade, Cooperative, and UKM's

**Tabel**  
**Table** 11.5**Penyaluran/Penjualan Beras per Bulan Oleh Perum Bulog  
Sub Divre Wilayah II Langsa, 2021**  
*Distribution/Sales of Rice per Month by Bulog Perum Sub  
Divre II Langsa Region, 2021*

Bulan Month	PNS Pusat/ Daerah	POLRI/ ABRI	Kemena- kertrans	Lembaga Pemasya- rakatan	Bantuan Bencana Alam	Depsos/ Dinsos
(1)	(2)	(3)	(4)	(5)	(6)	(7)
Januari/January	-	-	-	-	-	-
Februari/February	-	-	-	-	-	2 000
Maret/March	-	-	-	-	-	-
April/April	-	-	-	-	-	-
Mei/May	-	-	-	-	-	-
Juni/June	-	-	-	-	-	-
Juli/July	-	-	-	-	-	-
Agustus/August	-	-	-	-	-	500
September/September	-	-	-	-	-	-
Oktober/October	-	-	-	-	-	-
November/November	-	-	-	-	-	1 000
Desember/December	-	-	-	-	-	-
<b>Jumlah/Total</b>	-	-	-	-	-	<b>3 500</b>

Sumber/Source: Perum BULOG Sub Divre Langsa Wilayah II Langsa/Perum BULOG Sub Divre Langsa Wilayah II Langsa

Lanjutan Tabel/*Continued Table 11.5*

Bulan <i>Month</i>	Raskin/ Rastra	Operasi Pasar Khusus (CBP)	Operasi Bencal/ Rawan Pangan	Karyawan/ Pensiunan	Jumlah
(1)	(8)	(9)	(10)	(11)	(12)
Januari/ <i>January</i>	-	38 500,00	10 000,00	590,00	49 090,00
Februari/ <i>February</i>	-	20 500,00	-	-	22 500,00
Maret/ <i>March</i>	-	30 500,00	-	1 200,00	31 700,00
April/ <i>April</i>	-	6 500,00	-	610,00	7 110,00
Mei/ <i>May</i>	-	29 000,00	-	-	29 000,00
Juni/ <i>June</i>	-	24 515,00	-	1 240,00	25 755,00
Juli/ <i>July</i>	-	62 440,00	-	620,00	63 060,00
Agustus/ <i>August</i>	-	58 150,00	-	600,00	59 250,00
September/ <i>September</i>	272 370,00	56 644,00	-	620,00	329 634,00
Oktober/ <i>October</i>	661 540,00	1 907,20	-	-	663 447,20
November/ <i>November</i>	-	29 250,00	50 000,00	620,00	80 870,00
Desember/ <i>December</i>	-	373 836,00	25 000,00	1 140,00	399 976,00
<b>Jumlah/Total</b>	<b>1 879 695,00</b>	<b>1 321 777,61</b>	<b>51 541,20</b>	<b>7 740,00</b>	<b>3 324 753,81</b>

Sumber/*Source*: Perum BULOG Sub Divre Langsa Wilayah II Langsa/Perum BULOG Sub Divre Langsa Wilayah II Langsa

**Tabel**  
**Table** 11.6**Jumlah Stok Beras di Gudang Sub Divre Langsa, 2021**  
**Total Stocks of Rice in Nation at Sub Divre Langsa, 2021**

<b>Bulan</b> <b>Month</b>	<b>Murni (CBP) (Kg)</b>
(1)	(2)
Januari/January	1 132 328,80
Februari/February	1 088 498,80
Maret/March	1 067 140,80
April/April	1 035 640,80
Mei/May	1 535 590,80
Juni/June	1 775 955,80
Juli/July	1 739 600,80
Agustus/August	997 910,80
September/September	734 451,80
Oktober/October	617 351,80
November/November	717 971,80
Desember/December	534 398,00
<b>Aceh Timur</b>	<b>12 976 840,80</b>


Sumber/Source: Perum BULOG Sub Divre Langsa Wilayah II Langsa/Perum BULOG Sub Divre Langsa Wilayah II Langsa



# 12

## SISTEM NERACA REGIONAL SYSTEM OF REGIONAL ACCOUNTS

### Lapangan Usaha yang Mengalami Pertumbuhan PDRB Negatif, 2021







**PENJELASAN TEKNIS**

1. Penghitungan statistik neraca nasional mengikuti buku petunjuk yang diterbitkan oleh Perserikatan Bangsa Bangsa (PBB) dikenal sebagai Sistem Neraca Nasional (SNN). SNN adalah rekomendasi internasional tentang bagaimana menyusun ukuran aktivitas ekonomi yang sesuai dengan standar neraca baku yang didasarkan pada prinsip-prinsip ekonomi. Rekomendasi yang dimaksud dinyatakan dalam sekumpulan konsep, definisi, klasifikasi, dan aturan neraca yang disepakati secara internasional dalam mengukur indikator tertentu seperti Produk Domestik Bruto (PDB). Salah satu bentuk adaptasi pencatatan statistik nasional adalah melakukan perubahan tahun dasar PDB Indonesia dari tahun 2000 ke 2010. Perubahan tahun dasar PDB dilakukan seiring dengan mengadopsi rekomendasi PBB yang tertuang dalam Sistem Neraca Nasional 2008 (SNA 2008).
2. Produk Domestik Bruto pada tingkat nasional serta Produk Domestik Regional Bruto (PDRB) pada tingkat regional (provinsi) menggambarkan kemampuan suatu wilayah untuk menciptakan nilai tambah pada suatu waktu tertentu. Untuk menyusun PDB maupun PDRB digunakan 2

**TECHNICAL NOTES**

1. *The method used to estimate national accounts statistics is based on the standard guidelines formed by United Nation known as System of National Accounts (SNA). SNA is the internationally agreed standard set of recommendations on how to compile measures of economic activity in accordance with strict accounting conventions based on economic principles. The recommendations are expressed in term of a set of concepts, definitions, classifications and accounting rules that comprise the internationally agreed standard for measuring indicators such as Gross Domestic Product (GDP). One of the improvement in the national statistical system is to rebase GDP form base year 2000 to 2010 in order to capture current economic condition. It is in line with the United Nations (UN) recommendation on 2008 SNA.*
2. *The basic measure of the value added arising from economic activity is known as Gross Domestic Product at the national level and Gross Regional Domestic Product (GRDP) at the regional level (provinces/regencies/municipalities). To compile these statistics, two approaches have been used, i.e. "production approach" and "expenditure approach". The first approach is to*

pendekatan, yaitu lapangan usaha dan pengeluaran. Keduanya menyajikan komposisi data nilai tambah dirinci menurut sumber kegiatan ekonomi (lapangan usaha) dan menurut komponen penggunaannya. PDB maupun PDRB dari sisi lapangan usaha merupakan penjumlahan seluruh komponen nilai tambah bruto yang mampu diciptakan oleh sektor-sektor ekonomi atas berbagai aktivitas produksinya. Sedangkan dari sisi pengeluaran menjelaskan tentang penggunaan dari nilai tambah tersebut.

3. PDB menurut lapangan usaha mengalami perubahan klasifikasi dari 9 lapangan usaha menjadi 17 lapangan usaha. PDB menurut lapangan usaha dirinci menurut total nilai tambah dari seluruh sektor ekonomi yang mencakup lapangan usaha Pertanian, Kehutanan, dan Perikanan; Pertambangan dan Penggalian; Industri Pengolahan; Pengadaan Listrik dan Gas; Pengadaan Air, Pengelolaan Sampah, Limbah dan Daur Ulang; Konstruksi; Perdagangan Besar dan Eceran, Reparasi Mobil dan Sepeda Motor; Transportasi dan Pergudangan; Penyediaan Akomodasi dan Makan Minum; Informasi dan Komunikasi; Jasa Keuangan dan Asuransi; Real Estat; Jasa Perusahaan; Administrasi Pemerintahan, dan

*measure value added produced by various kinds of economic activities, while the second approach is to measure final uses of the country's output. In other words, GDP/GRDP is the sum of total value added produced by all economic industries (activities) and the way of using it.*

3. *GDP by industry classification changes from 9 sectors to 17 industries. GDP by industry is classified by types of economic activities such as Agriculture, Forestry and Fishing; Mining and Quarrying; Manufacturing; Electricity and Gas; Water supply, Sewerage, Waste Management and Remediation Activities; Construction; Wholesale and Retail Trade; Repair of Motor Vehicles and Motorcycles; Transportation and Storage; Accommodation and Food Service Activities; Information and Communication; Financial and Insurance Activities; Real Estate Activities; Business Activities; Public Administration; Defence and Compulsory Social Security; Education; Human Health and Social Work Activities; and Other Services Activities.*

**ULASAN**

Produk Domestik Regional Bruto (PDRB) merupakan nilai tambah bruto seluruh barang dan jasa yang tercipta atau dihasilkan di suatu wilayah domestik suatu negara yang timbul akibat berbagai aktivitas ekonomi dalam suatu periode tertentu tanpa memperhatikan apakah faktor produksi yang dimiliki residen atau non-residen.

PDRB merupakan salah satu indikator ekonomi yang dapat menggambarkan aktivitas ekonomi secara menyeluruh pada suatu daerah. Dengan adanya pertambahan jumlah penduduk tiap tahun, aktivitas ekonomi juga semakin meningkat, sehingga mengakibatkan peningkatan nilai PDRB ADHB dari tahun ke tahun. Tahun 2021 nilai PDRB Kabupaten Aceh Timur sebesar 11.652,64 miliar rupiah atau meningkat sebesar 1.046,86 milyar rupiah dibanding tahun 2020 yang mencapai 10.605,78 miliar rupiah.

**DESCRIPTION**

*Gross Regional Domestic Product (GRDP) is a gross added value of all goods and services that are created or produced in the domestic territory of a country that arise from a variety of economic activities in a given period regardless of whether the factors of production are owned by resident or non-resident.*

*GRDP is one of the economic indicators that can describe the overall economic activity in some area. Given the number of people each year, economic activity also increased, thereby increasing the value of GRDP ADHB from year to year. In 2021 the value of GDP Aceh Timur Regency of 11.652,64 billion rupiah, an increase of 1.046,86 billion rupiah compared to 2020 reaching 10.605,78 trillion.*

**Tabel**  
**Table** 12.1

**Produk Domestik Regional Bruto Atas Dasar Harga Berlaku Menurut Lapangan Usaha di Kabupaten Aceh Timur (juta rupiah), 2017–2021**  
**Gross Regional Domestic Product at Current Market Prices by Industry in Aceh Timur Regency (million rupiahs), 2017–2021**

	Lapangan Usaha/Industry	2017	2018	2019r	2020*	2021**
	(1)	(2)	(3)	(4)	(5)	(6)
A	Pertanian Kehutanan dan Perikanan/ <i>Agriculture Forestry and Fishing</i>	4 116 490,47	4 313 836,53	4 527 182,73	4 756 346,49	5 029 269,16
B	Pertambangan dan Penggalian/ <i>Mining and Quarrying</i>	392 666,74	408 124,29	4 198 29,27	3 997 43,36	6 138 99,25
C	Industri Pengolahan/ <i>Manufacturing</i>	306 424,99	338 088,18	336 065,13	345 135,04	5 154 37,98
D	Pengadaan Listrik dan Gas/ <i>Electricity and Gas</i>	10 701,76	11 581,28	12 776,13	12 826,41	12 706,50
E	Pengadaan Air; Pengelolaan Sampah Limbah dan Daur Ulang/ <i>Water Supply; Sewerage Waste Management and Remediation Activities</i>	3 265,50	3 594,38	3 941,80	4 104,68	4 232,50
F	Konstruksi/ <i>Construction</i>	657 163,68	722 337,14	794 723,13	861 691,15	9 000 30,93
G	Perdagangan Besar dan Eceran; Reparasi Mobil dan Sepeda Motor/ <i>Wholesale and Retail Trade; Repair of Motor Vehicles and Motorcycles</i>	854 939,50	925 236,21	975 533,39	988 266,18	10 474 47,48
H	Transportasi dan Pergudangan/ <i>Transportation and Storage</i>	481 163,33	498 134,04	523 898,35	433 355,34	5 272 16,40
I	Penyediaan Akomodasi dan Makan Minum/ <i>Accommodation and Food Service Activities</i>	103 243,87	116 580,95	129 131,80	133 882,10	137 365,20
J	Informasi dan Komunikasi/ <i>Information and Communication</i>	229 979,12	232 824,65	245 324,11	263 455,09	276 161,19
K	Jasa Keuangan dan Asuransi/ <i>Financial and Insurance Activities</i>	167 801,37	182 508,71	202 193,84	209 250,63	217 664,01

Lanjutan Tabel/*Continued Table* 12.1

Lapangan Usaha/ <i>Industry</i>		2017	2018	2019r	2020*	2021**
(1)		(2)	(3)	(4)	(5)	(6)
L	Real Estat/ <i>Real Estate Activities</i>	368 267,65	403 350,03	436301.16	450839.75	479437.52
M N	Jasa Perusahaan/ <i>Business Activities</i>	24 184,18	26 078,05	28158.95	29595.36	30748.56
O	Administrasi Pemerintahan Pertahanan dan Jaminan Sosial Wajib/ <i>Public Administration and Defence; Compulsory Social Security</i>	847 920,94	919 146,56	1001777.79	1018352.90	1104276.67
P	Jasa Pendidikan/ <i>Education</i>	164 754,07	181 985,43	208186.40	224884.10	242119.14
Q	Jasa Kesehatan dan Kegiatan Sosial/ <i>Human Health and Social Work Activities</i>	254 085,87	272 903,47	295199.85	326107.44	360661.64
R S T U	Jasa Lainnya/ <i>Other Services Activities</i>	121 710,63	129 393,04	140575.69	147948.60	153967.01
<b>Produk Domestik Regional Bruto/<i>Gross Regional Domestic Product</i></b>		<b>9 104 763,67</b>	<b>9 685 702,94</b>	<b>10280799.51</b>	<b>10605784.63</b>	<b>11652641.15</b>

Catatan/*Note*: r: Angka revisi  
 \*: Angka Sementara  
 \*\*: Angka Sangat Sementara

Sumber/*Source*: BPS, berbagai sensus, survei dan sumber lain/*BPS-Statistics Indonesia, various census, survey, and other sources*

**Tabel**  
**Table** 12.2

**Produk Domestik Regional Bruto Atas Dasar Harga Konstan 2010 Menurut Lapangan Usaha di Kabupaten Aceh Timur (juta rupiah), 2017–2021**  
**Gross Regional Domestic Product at 2010 Constant Market Prices by Industry in Aceh Timur Regency (million rupiahs), 2017–2021**

	Lapangan Usaha/Industry	2017	2018	2019r	2020*	2021**
	(1)	(2)	(3)	(4)	(5)	(6)
A	Pertanian Kehutanan dan Perikanan/Agriculture Forestry and Fishing	3 293 931,32	3 376 360,10	3 481 753,21	3 595 716,20	3 559 615,55
B	Pertambangan dan Penggalian/Mining and Quarrying	505 772,03	522 405,68	539 164,35	553 215,37	505 725,41
C	Industri Pengolahan/Manufacturing	231 845,93	251 222,14	265 327,10	270 041,84	286 810,78
D	Pengadaan Listrik dan Gas/Electricity and Gas	10 954,15	11 630,00	12 525,10	12 554,88	12 346,06
E	Pengadaan Air; Pengelolaan Sampah Limbah dan Daur Ulang/Water Supply; Sewerage Waste Management and Remediation Activities	2 368,24	2 487,83	2 704,91	2 754,97	2 765,51
F	Konstruksi/Construction	548 554,47	586 020,74	626 514,77	663 816,64	671 230,98
G	Perdagangan Besar dan Eceran; Reparasi Mobil dan Sepeda Motor/Wholesale and Retail Trade; Repair of Motor Vehicles and Motorcycles	729 376,26	772 263,64	796 871,45	794 750,56	826 125,64
H	Transportasi dan Pergudangan/Transportation and Storage	426 684,36	439 544,21	461 885,64	367 159,85	455 801,25
I	Penyediaan Akomodasi dan Makan Minum/Accommodation and Food Service Activities	73 333,69	79 033,76	84 003,41	85 494,59	85 551,80
J	Informasi dan Komunikasi/Information and Communication	207 907,19	209 830,50	220 400,16	238 950,60	250 816,11

Lanjutan Tabel/*Continued Table 12.2*

	<b>Lapangan Usaha/Industry</b>	<b>2017</b>	<b>2018</b>	<b>2019r</b>	<b>2020*</b>	<b>2021**</b>
	(1)	(2)	(3)	(4)	(5)	(6)
K	Jasa Keuangan dan Asuransi/ <i>Financial and Insurance Activities</i>	118 969,60	125 667,90	137036.11	140918.79	139067.12
L	Real Estat/ <i>Real Estate Activities</i>	293 704,60	313 470,92	332561.30	340376.49	354421.51
M N	Jasa Perusahaan/ <i>Business Activities</i>	20 841,27	21 814,56	22929.28	23619.45	23900.46
O	Administrasi Pemerintahan Pertahanan dan Jaminan Sosial Wajib/ <i>Public Administration and Defence; Compulsory Social Security</i>	579 712,08	621 509,33	662218.19	657946.63	700057.07
P	Jasa Pendidikan/ <i>Education</i>	130 758,10	138 852,03	149169.13	156016.00	162389.52
Q	Jasa Kesehatan dan Kegiatan Sosial/ <i>Human Health and Social Work Activities</i>	210 525,52	223 325,47	237930.96	250636.47	274911.26
R S T U	Jasa Lainnya/ <i>Other Services Activities</i>	102 296,16	106 735,81	113987.21	118672.09	121990.07
	<b>Produk Domestik Regional Bruto/<i>Gross Regional Domestic Product</i></b>	<b>7 487 534,96</b>	<b>7 802 174,64</b>	<b>8146982.30</b>	<b>8272641.42</b>	<b>8433526.10</b>

Catatan/*Note*: r: Angka revisi  
\*: Angka Sementara  
\*\*: Angka Sangat Sementara

Sumber/*Source*: BPS, berbagai sensus, survei dan sumber lain/*BPS-Statistics Indonesia, various census, survey, and other sources*

**Tabel**  
**Table** 12.3

**Distribusi Persentase Produk Domestik Regional Bruto Atas Dasar Harga Berlaku Menurut Lapangan Usaha di Kabupaten Aceh Timur, 2017–2021**  
**Percentage Distribution of Gross Regional Domestic Product at Current Market Prices by Industry in Aceh Timur Regency, 2017–2021**

	<b>Lapangan Usaha/Industry</b>	<b>2017</b>	<b>2018</b>	<b>2019r</b>	<b>2020*</b>	<b>2021**</b>
	(1)	(2)	(3)	(4)	(5)	(6)
A	Pertanian, Kehutanan, dan Perikanan/ <i>Agriculture, Forestry, and Fishing</i>	45,21	44,54	44,04	44,85	43,16
B	Pertambangan dan Penggalian/ <i>Mining and Quarrying</i>	4,31	4,21	4,08	3,77	5,27
C	Industri Pengolahan/ <i>Manufacturing</i>	3,37	3,49	3,27	3,25	4,42
D	Pengadaan Listrik dan Gas/ <i>Electricity and Gas</i>	0,12	0,12	0,12	0,12	0,11
E	Pengadaan Air; Pengelolaan Sampah, Limbah, dan Daur Ulang/ <i>Water Supply; Sewerage, Waste Management, and Remediation Activities</i>	0,04	0,04	0,04	0,04	0,04
F	Konstruksi/ <i>Construction</i>	7,22	7,46	7,73	8,12	7,72
G	Perdagangan Besar dan Eceran; Reparasi Mobil dan Sepeda Motor/ <i>Wholesale and Retail Trade; Repair of Motor Vehicles and Motorcycles</i>	9,39	9,55	9,49	9,32	8,99
H	Transportasi dan Pergudangan/ <i>Transportation and Storage</i>	5,28	5,14	5,10	4,09	4,52
I	Penyediaan Akomodasi dan Makan Minum/ <i>Accommodation and Food Service Activities</i>	1,13	1,20	1,26	1,26	1,18
J	Informasi dan Komunikasi/ <i>Information and Communication</i>	2,53	2,40	2,39	2,48	2,37
K	Jasa Keuangan dan Asuransi/ <i>Financial and Insurance Activities</i>	1,84	1,88	1,97	1,97	1,87



Lanjutan Tabel/*Continued Table* 12.3

Lapangan Usaha/ <i>Industry</i>		2017	2018	2019r	2020*	2021**
(1)		(2)	(3)	(4)	(5)	(6)
L	Real Estat/ <i>Real Estate Activities</i>	4,04	4,16	4,24	4,25	4,11
M,N	Jasa Perusahaan/ <i>Business Activities</i>	0,27	0,27	0,27	0,28	0,26
O	Administrasi Pemerintahan, Pertahanan, dan Jaminan Sosial Wajib/ <i>Public Administration and Defence; Compulsory Social Security</i>	9,31	9,49	9,74	9,60	9,48
P	Jasa Pendidikan/ <i>Education</i>	1,81	1,88	2,03	2,12	2,08
Q	Jasa Kesehatan dan Kegiatan Sosial/ <i>Human Health and Social Work Activities</i>	2,79	2,82	2,87	3,07	3,10
R,S,T,U	Jasa Lainnya/ <i>Other Services Activities</i>	1,34	1,34	1,37	1,39	1,32
<b>Produk Domestik Regional Bruto/<i>Gross Regional Domestic Product</i></b>		100,00	100,00	100,00	100,00	100,00

Catatan/*Note*: r: Angka revisi  
 \*: Angka Sementara  
 \*\*: Angka Sangat Sementara

Sumber/*Source*: BPS, berbagai sensus, survei dan sumber lain/*BPS-Statistics Indonesia, various census, survey, and other sources*

**Tabel**  
**Table** 12.4

**Laju Pertumbuhan Produk Domestik Regional Bruto Atas Dasar Harga Konstan 2010 Menurut Lapangan Usaha di Kabupaten Aceh Timur (persen), 2017–2021**  
**Growth Rate of Gross Regional Domestic Product at 2010 Constant Market Prices by Industry in Aceh Timur Regency (percent), 2017–2021**

	Lapangan Usaha/ <i>Industry</i>	2017	2018	2019r	2020*	2021**
	(1)	(2)	(3)	(4)	(5)	(6)
A	Pertanian, Kehutanan, dan Perikanan/ <i>Agriculture, Forestry, and Fishing</i>	2,92	2,50	3,12	3,27	-1,00
B	Pertambangan dan Penggalian/ <i>Mining and Quarrying</i>	2,43	3,29	3,21	2,61	-8,58
C	Industri Pengolahan/ <i>Manufacturing</i>	8,16	8,36	5,61	1,78	6,21
D	Pengadaan Listrik dan Gas/ <i>Electricity and Gas</i>	6,00	6,17	7,70	0,24	-1,66
E	Pengadaan Air; Pengelolaan Sampah, Limbah, dan Daur Ulang/ <i>Water Supply; Sewerage, Waste Management, and Remediation Activities</i>	5,89	5,05	8,73	1,85	0,38
F	Konstruksi/ <i>Construction</i>	7,08	6,83	6,91	5,95	1,12
G	Perdagangan Besar dan Eceran; Reparasi Mobil dan Sepeda Motor/ <i>Wholesale and Retail Trade; Repair of Motor Vehicles and Motorcycles</i>	4,40	5,88	3,19	-0,27	3,95
H	Transportasi dan Pergudangan/ <i>Transportation and Storage</i>	5,06	3,01	5,08	-20,51	24,14
I	Penyediaan Akomodasi dan Makan Minum/ <i>Accommodation and Food Service Activities</i>	6,95	7,77	6,29	1,78	0,07
J	Informasi dan Komunikasi/ <i>Information and Communication</i>	3,98	0,93	5,04	8,42	4,97
K	Jasa Keuangan dan Asuransi/ <i>Financial and Insurance Activities</i>	4,89	5,63	9,05	2,83	-1,31
L	Real Estat/ <i>Real Estate Activities</i>	7,15	6,73	6,09	2,35	4,13
M,N	Jasa Perusahaan/ <i>Business Activities</i>	3,90	4,67	5,11	3,01	1,19

Lanjutan Tabel/*Continued Table* 12.4

Lapangan Usaha/ <i>Industry</i>		2017	2018	2019 <sup>r</sup>	2020 <sup>*</sup>	2021 <sup>**</sup>
(1)		(2)	(3)	(4)	(5)	(6)
0	Administrasi Pemerintahan, Pertahanan, dan Jaminan Sosial Wajib/ <i>Public Administration and Defence; Compulsory Social Security</i>	7,05	7,21	6,55	-0,65	6,40
P	Jasa Pendidikan/ <i>Education</i>	5,84	6,19	7,43	4,59	4,09
Q	Jasa Kesehatan dan Kegiatan Sosial/ <i>Human Health and Social Work Activities</i>	5,90	6,08	6,54	5,34	9,69
R,S,T,U	Jasa Lainnya/ <i>Other Services Activities</i>	4,90	4,34	6,79	4,11	2,80
<b>Produk Domestik Regional Bruto/<i>Gross Regional Domestic Product</i></b>		4,34	4,20	4,42	1,54	1,94

Catatan/*Note*: r: Angka revisi  
 \*: Angka Sementara  
 \*\*: Angka Sangat Sementara

Sumber/*Source*: BPS, berbagai sensus, survei dan sumber lain/*BPS-Statistics Indonesia, various census, survey, and other sources*

**Tabel**  
**Table** 12.5

**Produk Domestik Regional Bruto Atas Dasar Harga Berlaku Menurut Jenis Pengeluaran di Kabupaten Aceh Timur (juta rupiah), 2017–2021\***  
**Gross Regional Domestic Product at Current Market Prices by Type of Expenditure in Aceh Timur Regency (million rupiahs), 2017–2021\***

Jenis Pengeluaran Type of Expenditure	2017	2018	2019 <sup>r</sup>	2020 <sup>*</sup>	2021 <sup>**</sup>
(1)	(2)	(3)	(4)	(5)	(6)
Pengeluaran Konsumsi Rumah Tangga <i>Household Consumption Expenditure</i>	7043523,44	7516132,84	7919415,25	8155930,46	8508560,44
Pengeluaran Konsumsi LNPRT <i>NPISH Consumption Expenditure</i>	290016,92	304223,97	317838,81	316863,95	298598,92
Pengeluaran Konsumsi Pemerintah <i>Government Consumption Expenditure</i>	1477825,64	1487351,15	1550051,91	1469170,40	1617798,68
Pembentukan Modal Tetap Bruto <i>Gross Fixed Capital Formation</i>	3387304,13	3565448,30	3746446,62	3929594,53	4119787,15
Perubahan Inventori <i>Changes in Inventories</i>	78113,72	140401,58	147401,58	188613,87	182118,38
<i>Net Ekspor Barang dan Jasa</i>	-3172020,2	-3327854,9	-3400354,67	-3454388,58	-3074222,42
<b>Produk Domestik Regional Bruto/Gross Regional Domestic Product</b>	<b>9104763,67</b>	<b>9685702,94</b>	<b>10280799,51</b>	<b>10605784,63</b>	<b>11652641,15</b>

Catatan/Note: \*Angka Sementara

\*\*Angka Sangat Sementara

Sumber/Source: BPS, berbagai sensus, survei dan sumber lain/BPS-Statistics Indonesia, various census, survey, and other sources

**Tabel**  
**Table** 12.6

**Produk Domestik Regional Bruto Atas Dasar Harga Konstan 2010 Menurut Jenis Pengeluaran di Kabupaten Aceh Timur (juta rupiah), 2017–2021\***  
**Gross Regional Domestic Product at 2010 Constant Market Prices by Type of Expenditure in Aceh Timur Regency (million rupiahs), 2017–2021\***

Jenis Pengeluaran Type of Expenditure	2017	2018	2019r	2020*	2021**
(1)	(2)	(3)	(4)	(5)	(6)
Pengeluaran Konsumsi Rumah Tangga <i>Household Consumption Expenditure</i>	5357072,14	5539928,46	5712845,59	5734891,14	5829709,41
Pengeluaran Konsumsi LNPRT <i>NPISH Consumption Expenditure</i>	228430,34	236702,50	243740,16	240010,68	230772,26
Pengeluaran Konsumsi Pemerintah <i>Government Consumption Expenditure</i>	1015828,5	1003871,01	1033478,45	957878,14	1016929,30
Pembentukan Modal Tetap Bruto <i>Gross Fixed Capital Formation</i>	2651182,9	2744002,91	2838191,02	2938617,38	2973315,02
Perubahan Inventori <i>Changes in Inventories</i>	126564,2	139992,14	145247,85	187209,45	145115,21
<i>Net Ekspor Barang dan Jasa</i>	-1891543,11	-1862322,38	-1826520,78	-1785965,37	-1762315,09
<b>Produk Domestik Regional Bruto/Gross Regional Domestic Product</b>	<b>7487534,96</b>	<b>7802174,64</b>	<b>8146982,30</b>	<b>8272641,42</b>	<b>8433526,10</b>

Catatan/Note: \*Angka Sementara

\*\*Angka Sangat Sementara

Sumber/Source: BPS, berbagai sensus, survei dan sumber lain/BPS-Statistics Indonesia, various census, survey, and other sources



13

**PERBANDINGAN ANTAR KABUPATEN/KOTA  
REGENCY/MUNICIPAL COMPARISON**

Indikator Penyusun Indeks Pembangunan Manusia  
Menurut Kabupaten/Kota di Provinsi Aceh, 2021

**Usia Harapan Hidup**

Provinsi Aceh: 69,96  
Kab. Aceh Timur: 68,74

**Harapan Lama Sekolah**

Provinsi Aceh: 14,36  
Kab. Aceh Timur: 13,04

**Rata-rata Lama Sekolah**

Provinsi Aceh: 9.37  
Kab. Aceh Timur: 8.21

**Pengeluaran per Kapita**

Provinsi Aceh: Rp9.572.000  
Kab. Aceh Timur: Rp.8.577.000

**IPM**

Aceh: 72,18  
Aceh Timur: 67,83







**PENJELASAN TEKNIS**

1. **Indeks Pembangunan Manusia (IPM)** mengukur capaian pembangunan manusia berbasis sejumlah komponen dasar kualitas hidup. Sebagai ukuran kualitas hidup, IPM dibangun melalui pendekatan tiga dimensi dasar. Dimensi tersebut mencakup umur panjang dan sehat; pengetahuan, dan kehidupan yang layak. Untuk mengukur dimensi kesehatan, digunakan angka harapan hidup waktu lahir. Selanjutnya untuk mengukur dimensi pengetahuan digunakan gabungan indikator angka melek huruf dan rata-rata lama sekolah. Adapun untuk mengukur dimensi hidup layak digunakan indikator kemampuan daya beli masyarakat terhadap sejumlah kebutuhan pokok yang dilihat dari rata-rata besarnya pengeluaran per kapita sebagai pendekatan pendapatan yang mewakili capaian pembangunan untuk hidup layak.
2. **Angka Harapan Hidup (AHH)** pada waktu lahir merupakan rata-rata perkiraan banyak tahun yang dapat ditempuh oleh seseorang selama hidup.
3. **Angka Harapan Lama Sekolah (HLS)** didefinisikan sebagai lamanya sekolah (dalam tahun) yang diharapkan akan dirasakan oleh anak pada umur tertentu di masa mendatang.

**TECHNICAL NOTES**

1. **The Human Development Index (HDI)** measures human development outcomes based on a number of basic components of quality of life. As a measure of quality of life, the HDI is built through a basic three dimensional approach. These dimensions include longevity and health; knowledge, and a decent life. To measure health dimensions, life expectancy is used at birth. Furthermore, to measure the dimensions of knowledge used a combination of literacy indicators and average length of schooling. As for measuring the dimensions of decent living used indicators of the ability of the purchasing power of a number of basic needs seen from the average amount of per capita expenditure as an income approach that represents the achievement of development for a decent life.
2. **Life Expectancy (AHH) at birth** is an average estimate of many years that can be taken by a person during life.
3. **Expected Years of Schooling** is defined as the length of schooling (in years) that the child is expected to experience at a certain age in the future.

4. **Rata-rata lama sekolah** menggambarkan jumlah tahun yang digunakan oleh penduduk usia 15 tahun keatas dalam menjalani pendidikan formal.
  5. **Pengeluaran Riil per Kapita yang disesuaikan**, UNDP mengukur standar hidup layak menggunakan Produk Domestik Bruto (PDB) riil yang disesuaikan, sedangkan BPS dalam menghitung standar hidup layak menggunakan rata-rata pengeluaran per kapita riil yang disesuaikan dengan formula Atkinson.
  6. Untuk mengukur kemiskinan, BPS menggunakan konsep kemampuan memenuhi kebutuhan dasar (basic needs approach ). Dengan pendekatan ini, kemiskinan dipandang sebagai ketidakmampuan dari sisi ekonomi untuk memenuhi kebutuhan dasar makanan dan bukan makanan yang diukur dari sisi pengeluaran. Metode yang digunakan adalah menghitung Garis Kemiskinan (GK), yang terdiri dari dua komponen yaitu Garis Kemiskinan Makanan (GKM) dan Garis Kemiskinan Non-Makanan (GKNM). Penghitungan Garis Kemiskinan dilakukan secara terpisah untuk daerah perkotaan dan perdesaan.
  7. **Penduduk miskin** adalah penduduk yang memiliki rata-rata pengeluaran per kapita per bulan di bawah Garis Kemiskinan.
4. *The average length of school describes the number of years used by residents aged 15 years and over in formal education.*
  5. *Adjusted Real Per Capita Expenditures, UNDP measures decent living standards using real adjusted Gross Domestic Product (GDP), while BPS in calculating decent living standards uses the average real per capita expenditure adjusted for the Atkinson formula.*
  6. *To measure poverty, BPS-Statistics Indonesia has used the concept of basic needs approach. Therefore, poverty is viewed as economic inability to fulfill food and non-food basic needs which are measured by consumption/expenditure. The method used is calculating poverty line, which consists of two components that are Food Poverty Line (FPL) and NonFood Poverty Line (NFPL). The poverty line was calculated separately for urban and rural areas.*
  7. *A person whose expenditure per capita per month is below the poverty line is considered to be poor.*

8. **Garis Kemiskinan Makanan (GKM)** merupakan nilai pengeluaran an kebutuhan minimum makanan yang disetarakan dengan 2.100 kkalori per kapita per hari. Garis Kemiskinan Non-Makanan (GKNM) adalah kebutuhan minimum untuk perumahan, sandang, pendidikan, kesehatan, dan kebutuhan dasar lainnya.
9. **Indeks Kedalaman Kemiskinan (Poverty Gap Index-P1)**, merupakan ukuran rata-rata kesenjangan pengeluaran masing-masing penduduk miskin terhadap garis kemiskinan. Semakin tinggi nilai indeks, semakin jauh rata-rata pengeluaran penduduk dari garis kemiskinan.
10. **Indeks Keparahan Kemiskinan (Poverty Severity Index-P2)** memberikan gambaran mengenai penyebaran pengeluaran diantara penduduk miskin. Semakin tinggi nilai indeks, semakin tinggi ketimpangan pengeluaran diantara penduduk miskin.
11. **Tingkat Partisipasi Angkatan Kerja (TPAK)** : persentase penduduk usia 15 tahun keatas yang merupakan angkatan kerja.
12. **Tingkat Pengangguran Terbuka (TPT)** : persentase jumlah pengangguran terhadap jumlah angkatan kerja.
13. **Angka Partisipasi Sekolah (APS)**: proporsi dari penduduk kelompok usia sekolah tertentu yang sedang bersekolah (tanpa
8. *The Food Poverty Line refers to the daily minimum requirement of 2,100 kcal per capita per day. The Non-Food Poverty Line refers to the minimum requirement for clothing, education, health, and other basic individual needs.*
9. *The Poverty Gap Index (P1), is a measure of the average expenditure gap of each poor person against the poverty line. The higher the index value, the further away the population's average expenditure is from the poverty line.*
10. *The Poverty Severity Index (Poverty Severity Index-P2) provides an overview of the distribution of expenditure among the poor. The higher the index value, the higher the expenditure inequality among the poor.*
11. *Labor Force Participation Rate: percentage of the population aged 15 years and over who constitute the labor force.*
12. *Open Unemployment Rate: the percentage of the total unemployed against the total labor force.*
13. *School Participation Rate: the proportion of the population of a particular school age group who is currently attending school*

memandang jenjang pendidikan yang ditempuh) terhadap penduduk kelompok usia sekolah yang bersesuaian. Sejak tahun 2007, Pendidikan Non Formal (Paket A, Paket B, dan Paket C) turut diperhitungkan.

**14. Angka Partisipasi Murni (APM):** Proporsi penduduk pada kelompok umur jenjang pendidikan tertentu yang masih bersekolah terhadap penduduk pada kelompok umur tersebut. Sejak tahun 2007, Pendidikan Non Formal (Paket A, Paket B, dan Paket C) turut diperhitungkan.

*(regardless of the level of education occupied) to the population of the corresponding school age group. Since 2007, Non-Formal Education (Package A, Package B, and Package C) has been taken into account.*

**14. Net Participation Rate (NER):** *The proportion of the population in a certain age group at a certain level of education who is still attending school to the population in that age group. Since 2007, Non-Formal Education (Package A, Package B, and Package C) has been taken into account.*

<https://acehtimurkab.go.id>

**ULASAN**

Jumlah penduduk di tiap kabupaten/kota di Provinsi Aceh semakin bertambah dari tahun ke tahun. Berdasarkan hasil Proyeksi Penduduk Tahun 2021, Kabupaten Aceh Utara masih merupakan wilayah dengan penduduk terbanyak. Kabupaten Aceh Timur menempati urutan keempat jumlah penduduk terbanyak di antara dua puluh tiga kabupaten/kota lainnya di Provinsi Aceh dengan jumlah penduduk sebanyak 427.032 jiwa.

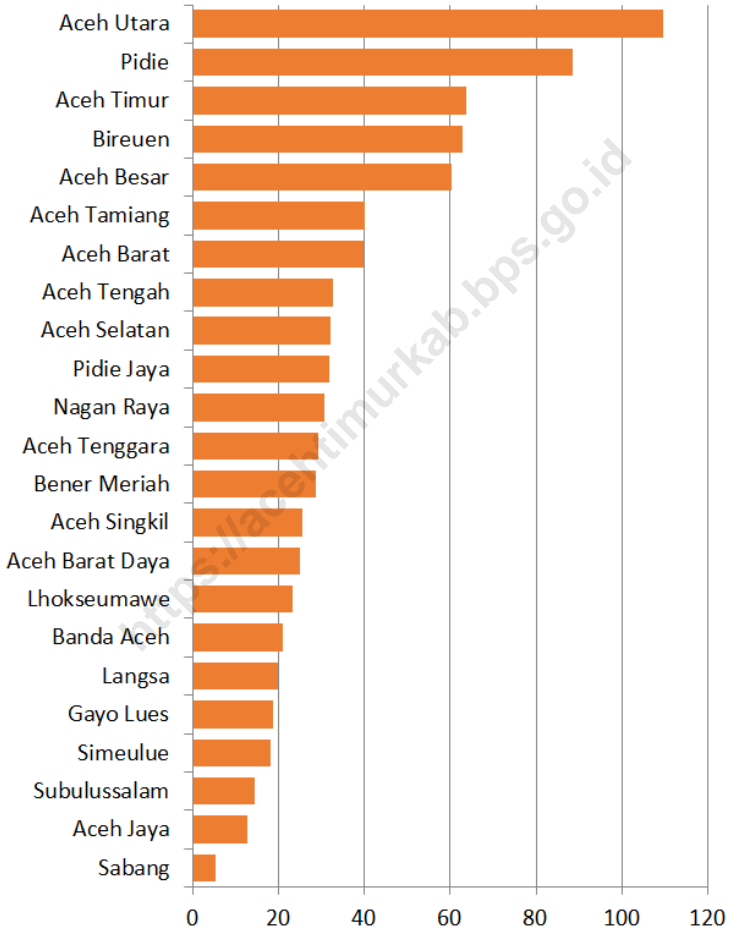
Aspek lain yang sering digunakan untuk perbandingan antar wilayah dalam bidang sosial adalah tingkat kemiskinan dan pembangunan manusia. Kedua aspek ini sering digunakan sebagai alat ukur keberhasilan pembangunan di suatu wilayah secara umum. Meskipun menunjukkan kecenderungan menurun dari tahun ke tahun, angka kemiskinan masih menjadi perhatian bagi pemerintah. Di Provinsi Aceh persentase penduduk miskin pada tahun 2021 adalah sebesar 15,33%, sedangkan Kabupaten Aceh Timur sebesar 14,45%. Kabupaten Aceh Timur merupakan wilayah dengan persentase penduduk miskin keempat belas di Provinsi Aceh sehingga dibutuhkan upaya dari pemerintah untuk meningkatkan kesejahteraan penduduknya

**DESCRIPTION**

*The population in each district/city in Aceh Province is increasing from year to year. Based on the results of the 2021 Population Projection, North Aceh Regency is still the area with the most population. East Aceh Regency ranks fourth with the largest population among twenty-three other districts/cities in Aceh Province with a total population of 427,032.*

*Another aspect that is often used for comparisons between regions in the social field is the level of poverty and human development. These two aspects are often used as a measure of the success of development in a region in general. Despite showing a declining trend from year to year, the poverty rate is still a concern for the government. In Aceh Province the percentage of poor people in 2021 is 15.33%, while East Aceh District is 14.45%. East Aceh Regency is the area with the fourteenth percentage of poor people in Aceh Province so efforts are needed from the government to improve the welfare of its population*

**Gambar** 13.1 **Jumlah Penduduk Miskin Menurut Kabupaten (ribu) 2021**  
**Figures** 13.1 **Number of Poor People by Regency (thousand), 2021**



Sumber/Source: BPS/BPS-Statistics Indonesia

**Tabel**  
**Table** 13.1

**Jumlah Penduduk dan Laju Pertumbuhan Penduduk per Tahun Menurut Kabupaten/Kota di Provinsi Aceh, 2020 dan 2021**

*Population and Annual Population Growth Rate by Regency/Municipality in Aceh Province, 2020 and 2021*

Kabupaten/Kota Regency/Municipality	Penduduk (ribu) Population (thousand)		Laju Pertumbuhan Penduduk per Tahun Annual Population Growth Rate	
	2020 <sup>1</sup>	2021 <sup>2</sup>	2020 <sup>1</sup>	2021 <sup>2</sup>
(1)	(2)	(3)	(5)	(6)
<i>Kabupaten/Regency</i>				
1 Simeulue	92 865	93 762	1,37	0,97
2 Aceh Singkil	126 514	128 384	2,06	1,48
3 Aceh Selatan	232 414	234 630	1,35	0,95
4 Aceh Tenggara	220 860	224 119	2,05	1,48
5 Aceh Timur	422 401	427 032	1,55	1,10
6 Aceh Tengah	215 576	218 684	2,01	1,44
7 Aceh Barat	198 736	200 579	1,32	0,93
8 Aceh Besar	405 535	409 527	1,40	0,98
9 Pidie	435 275	439 398	1,35	0,95
10 Bireuen	436 418	439 788	1,11	0,77
11 Aceh utara	602 793	608 106	1,26	0,88
12 Aceh Barat Daya	150 775	152 657	1,75	1,25
13 Gayo Lues	99 532	101 102	2,19	1,58
14 Aceh Tamiang	294 356	297 522	1,52	1,08
15 Nagan Raya	168 392	170 591	1,83	1,31
16 Aceh Jaya	93 159	94 418	1,89	1,35
17 Bener Meriah	161 342	164 522	2,72	1,97
18 Pidie Jaya	158 397	160 327	1,71	1,22
<i>Kota/Municipality</i>				
1 Banda Aceh	252 899	255 029	1,21	0,84
2 Sabang	41 197	42 066	2,90	2,11
3 Langsa	185 971	188 878	2,17	1,56
4 Lhokseumawe	188 713	189 941	0,95	0,65
5 Subulussalam	90 751	92 671	2,91	2,12
<b>Aceh</b>	<b>5 274 871</b>	<b>5 333 733</b>	<b>1,56</b>	<b>1,12</b>

Catatan/Note: <sup>1</sup> Hasil SP2020 (September) <sup>2</sup> Hasil Proyeksi Interim 2020-2023/The result of the 2020 Population Census (September)

Sumber/Source : BPS/BPS-Statistics Indonesia

**Tabel**  
**Table** 13.2

**Laju Pertumbuhan Produk Domestik Regional Bruto Atas Dasar Harga Konstan 2010 Menurut Kabupaten/Kota (persen) di Provinsi Aceh, 2018–2021**  
**Growth Rate of Gross Regional Domestic Product at 2010 Constant Market Prices by Regency/Municipality (percent) in Aceh Province, 2018–2021**

<b>Kabupaten/Kota</b> <b>Regency/Municipality</b>	<b>2018</b>	<b>2019</b>	<b>2020*</b>	<b>2021**</b>
(1)	(2)			
<i>Kabupaten/Regency</i>				
1 Simeulue	4,24	4,60	0,12	2,85
2 Aceh Singkil	3,98	3,99	-1,01	3,90
3 Aceh Selatan	4,53	4,43	-0,05	2,46
4 Aceh Tenggara	3,26	4,23	-0,17	1,48
5 Aceh Timur	4,20	4,42	1,54	1,94
6 Aceh Tengah	4,22	3,51	-1,18	3,21
7 Aceh Barat	10,14	4,99	1,88	5,67
8 Aceh Besar	3,78	4,35	0,39	2,44
9 Pidie	4,16	4,43	-0,12	2,63
10 Bireuen	4,22	5,00	-1,02	4,13
11 Aceh utara	4,77	3,48	0,98	-0,55
12 Aceh Barat Daya	4,61	4,75	-0,65	2,88
13 Gayo Lues	1,28	1,26	0,88	2,32
14 Aceh Tamiang	4,25	4,55	0,42	0,88
15 Nagan Raya	4,29	6,77	3,36	5,34
16 Aceh Jaya	4,04	3,75	-0,62	2,59
17 Bener Meriah	4,16	4,32	0,09	3,15
18 Pidie Jaya	4,63	4,08	-0,79	2,03
<i>Kota/Municipality</i>				
1 Banda Aceh	4,45	4,13	-3,39	5,53
2 Sabang	5,87	5,82	-1,29	2,67
3 Langsa	4,33	4,39	-1,12	4,23
4 Lhokseumawe	3,78	3,98	-1,80	3,84
5 Subulussalam	4,42	4,42	1,97	3,87
<b>Aceh</b>	<b>4,61</b>	<b>4,14</b>	<b>-0,37</b>	<b>2,79</b>

Sumber/Source: BPS, berbagai sensus, survei dan sumber lain/BPS-Statistics Indonesia, various census, survey, and other sources



**Tabel**  
**Table** 13.3

**Pengukuran Kemiskinan Menurut Kabupaten/ Kota di  
Provinsi Aceh, Maret 2021**  
*Measures of Poverty by regency/ Municipality in Aceh  
Province, March 2021*

Kabupaten/Kota Regency/Municipality	Jumlah Penduduk Miskin Number of Poor People (000)	Persentase Penduduk Miskin Headcount Index (P0)	Kedalaman Kemiskinan Poverty Depth Index (P1)	Keparahan Kemiskinan Poverty Severity Index (P2)	Garis Kemiskinan (Rp/Kapita /Bulan) Line of Poverty (Rp/Capita/ Month)	
(1)	(2)	(3)	(4)	(5)	(6)	
<i>Kabupaten/Regency</i>						
1	Simeulue	18,25	18,98	2,37	0,50	458.896
2	Aceh Singkil	25,48	20,36	3,67	0,91	487.249
3	Aceh Selatan	32,25	13,18	1,69	0,40	418.689
4	Aceh Tenggara	29,31	13,41	2,51	0,71	404.725
5	Aceh Timur	63,69	14,45	2,31	0,54	460.422
6	Aceh Tengah	32,72	15,26	2,88	0,80	505.933
7	Aceh Barat	39,83	18,81	3,82	1,09	533.712
8	Aceh Besar	60,26	14,05	2,32	0,58	489.498
9	Pidie	88,53	19,59	3,04	0,84	504.452
10	Bireuen	63,02	13,25	2,07	0,40	422.685
11	Aceh utara	109,49	17,43	2,17	0,43	392.412
12	Aceh Barat Daya	25,06	16,34	2,88	0,74	406.157
13	Gayo Lues	18,61	19,64	2,76	0,59	438.689
14	Aceh Tamiang	40,03	13,34	1,67	0,35	479.801
15	Nagan Raya	30,71	18,23	3,50	1,01	508.801
16	Aceh Jaya	12,63	13,23	2,06	0,50	441.706
17	Bener Meriah	28,69	19,16	4,62	1,51	476.074
18	Pidie Jaya	31,79	19,55	3,61	0,98	495.254
<i>Kota/Municipality</i>						
1	Banda Aceh	20,95	7,61	1,12	0,36	698.617
2	Sabang	5,33	15,32	2,80	0,82	620.373
3	Langsa	19,78	10,96	1,53	0,33	435.438
4	Lhokseumawe	23,38	11,16	1,87	0,54	427.045
5	Subulussalam	14,46	17,65	2,29	0,48	418.643
<b>Aceh</b>		<b>834,24</b>	<b>15,33</b>	<b>2,86</b>	<b>0,75</b>	<b>541.109</b>

Sumber/Source: Badan Pusat Statistik Provinsi Aceh/ BPS- Statistics of Aceh Province

**Tabel**  
**Table** 13.4

**Indeks Pembangunan Manusia Menurut Kabupaten/Kota  
di Provinsi Aceh, 2017-2021**  
*Human Development Index by Regency/Minicipality in Aceh  
Province, 2017-2021*

<b>Kabupaten/Kota</b> <b>Regency/Municipality</b>	<b>2017</b>	<b>2018</b>	<b>2019</b>	<b>2020</b>	<b>2021</b>
(1)	(2)	(3)	(4)	(5)	(6)
<i>Kabupaten/Regency</i>					
1 Simeulue	64,41	64,74	65,70	66,03	66,41
2 Aceh Singkil	67,37	68,02	68,91	68,94	69,22
3 Aceh Selatan	65,03	65,92	66,90	67,12	67,44
4 Aceh Tenggara	68,09	68,67	69,36	69,37	69,44
5 Aceh Timur	66,32	66,82	67,39	67,63	67,83
6 Aceh Tengah	72,19	72,64	73,14	73,24	73,37
7 Aceh Barat	70,20	70,47	71,22	71,38	71,67
8 Aceh Besar	72,00	72,73	73,55	73,56	73,58
9 Pidie	69,52	69,93	70,41	70,63	70,70
10 Bireuen	71,11	71,37	72,27	72,28	72,33
11 Aceh utara	67,67	68,36	69,22	69,33	69,46
12 Aceh Barat Daya	65,09	65,67	66,56	66,75	66,99
13 Gayo Lues	65,01	65,88	66,87	67,22	67,56
14 Aceh Tamiang	67,99	68,45	69,23	69,24	69,48
15 Nagan Raya	67,78	68,15	69,11	69,18	69,31
16 Aceh Jaya	68,07	68,83	69,74	69,75	69,84
17 Bener Meriah	71,89	72,14	72,97	72,98	73,27
18 Pidie Jaya	71,73	72,12	72,87	73,20	73,60
<i>Kota/Municipality</i>					
1 Banda Aceh	83,95	84,37	85,07	85,41	85,71
2 Sabang	74,10	74,82	75,77	75,78	76,11
3 Langsa	75,89	76,34	77,16	77,17	77,44
4 Lhokseumawe	76,34	76,62	77,30	77,31	77,57
5 Subulussalam	62,88	63,48	64,46	64,93	65,27
<b>Aceh</b>	<b>70,60</b>	<b>71,19</b>	<b>71,90</b>	<b>71,99</b>	<b>72,18</b>

Sumber/Source: Badan Pusat Statistik Provinsi Aceh/ BPS- Statistics of Aceh Province

**Tabel**  
**Table** 13.5

**Indikator Penyusun Indeks Pembangunan Manusia  
(Metode Baru) Menurut Kabupaten/ Kota di Provinsi Aceh,  
2021**

**Indicators of the Human Development Index (New  
Methodology) in Aceh Province, 2021**

Kabupaten/Kota Regency/Municipality	Usia Harapan Hidup Life Expectancy of Birth	Harapan Lama Sekolah Expected Years of Schooling	Rata-rata Lama Sekolah Mean Years of Schooling	Pengeluaran per Kapita GNI per Capita (Rp 000)	Indeks Pembangu- nan Manusia Human Development Index	
(1)	(2)	(3)	(4)	(5)	(6)	
<i>Kabupaten/Regency</i>						
1	Simeulue	65.28	13.90	9.48	7148	66.41
2	Aceh Singkil	67.43	14.32	8.68	8776	69.22
3	Aceh Selatan	64.40	14.60	8.88	8180	67.44
4	Aceh Tenggara	68.22	14.01	9.67	8030	69.44
5	Aceh Timur	68.74	13.04	8.21	8577	67.83
6	Aceh Tengah	68.86	14.28	9.86	10780	73.37
7	Aceh Barat	67.99	14.61	9.55	9593	71.67
8	Aceh Besar	69.79	14.73	10.33	9644	73.58
9	Pidie	66.95	14.47	9	9860	70.70
10	Bireuen	71.26	14.84	9.29	8867	72.33
11	Aceh utara	68.81	14.71	8.64	8201	69.46
12	Aceh Barat Daya	65.06	13.65	8.67	8428	66.99
13	Gayo Lues	65.53	13.78	8.40	8856	67.56
14	Aceh Tamiang	69.63	13.76	8.91	8367	69.48
15	Nagan Raya	69.24	14.14	8.69	8292	69.31
16	Aceh Jaya	67.19	13.99	8.71	9666	69.84
17	Bener Meriah	69.26	13.47	10	11118	73.27
18	Pidie Jaya	70.18	14.97	9.34	10290	73.60
<i>Kota/Municipality</i>						
1	Banda Aceh	71.52	17.80	12.83	16891	85.71
2	Sabang	70.56	14.13	11.18	11378	76.11
3	Langsa	69.43	15.63	11.12	12067	77.44
4	Lhokseumawe	71.64	15.21	11.11	11390	77.57
5	Subulussalam	64.07	14.62	8.03	7385	65.27
<b>Aceh</b>		<b>69.96</b>	<b>14.36</b>	<b>9.37</b>	<b>9572</b>	<b>72.18</b>

Sumber/Source: Badan Pusat Statistik Provinsi Aceh/ BPS- Statistics of Aceh Province

**Tabel**  
**Table** 13.6

**Tingkat Partisipasi Angkatan Kerja (TPAK) dan Tingkat Pengangguran Terbuka (TPT) Menurut Kabupaten/ Kota di Provinsi Aceh, 2019-2021**  
**Labor Force Participation Rate and Unemployment Rate by Regency/ Municipality in Aceh Province, 2019-2021**

Kabupaten/Kota Regency/Municipality	2019		2020		2021	
	TPAK Labor Force Participati- on Rate	TPT Unemploy- ment Rate	TPAK Labor Force Participati- on Rate	TPT Unemploy- ment Rate	TPAK Labor Force Participati- on Rate	TPT Unemploy- ment Rate
(1)	(2)	(3)	(4)	(5)	(6)	(7)
<i>Kabupaten/Regency</i>						
1 Simeulue	62,50	5,82	70,37	5,47	71,15	5,71
2 Aceh Singkil	59,09	8,58	61,97	8,24	62,85	8,36
3 Aceh Selatan	59,00	6,54	61,41	6,54	60,85	6,46
4 Aceh Tenggara	67,41	3,45	71,33	5,72	69,62	6,43
5 Aceh Timur	59,37	7,61	61,92	7,26	59,48	7,13
6 Aceh Tengah	72,50	2,65	79,96	3,05	76,30	2,61
7 Aceh Barat	60,90	7,41	59,41	7,30	60,05	7,09
8 Aceh Besar	56,18	7,67	60,02	7,62	61,67	7,70
9 Pidie	63,05	6,83	65,55	6,45	60,29	7,28
10 Bireuen	66,88	3,83	67,06	4,12	65,91	4,32
11 Aceh utara	61,17	8,65	60,31	8,56	58,47	8,31
12 Aceh Barat Daya	58,02	4,29	57,58	3,93	57,91	4,04
13 Gayo Lues	75,12	1,74	86,36	2,01	78,99	1,84
14 Aceh Tamiang	65,07	6,04	64,84	7,97	66,43	5,87
15 Nagan Raya	61,54	5,35	66,61	5,11	64,99	4,99
16 Aceh Jaya	71,19	4,18	75,32	4,08	72,59	3,47
17 Bener Meriah	77,05	1,03	82,52	1,35	77,53	1,24
18 Pidie Jaya	60,21	4,34	62,13	6,58	57,77	3,57
<i>Kota/Municipality</i>						
1 Banda Aceh	61,13	6,89	61,54	9,54	63,00	8,94
2 Sabang	72,40	4,60	71,55	4,81	63,71	3,56
3 Langsa	67,24	7,69	66,58	9,75	67,04	7,21
4 Lhokseumawe	61,94	11,01	63,17	11,99	63,91	11,16
5 Subulussalam	64,43	7,25	64,18	6,93	63,78	6,26
<b>Aceh</b>	<b>63,13</b>	<b>6,17</b>	<b>65,10</b>	<b>6,59</b>	<b>63,78</b>	<b>6,30</b>

Sumber/SOURCE: Survei Angkatan Kerja Nasional Agustus/August National Labor Force Survey

**DATA**  
**MENCERDASKAN BANGSA**  
*Enlighten The Nation*



**BADAN PUSAT STATISTIK  
KABUPATEN ACEH TIMUR  
BPS-STATISTICS OF ACEH TIMUR REGENCY**

Jl Banda Aceh-Medan Km 373, Idi-Aceh Timur  
E-mail: [bps1105@bps.go.id](mailto:bps1105@bps.go.id)  
Homepage: <http://acehtimurkab.bps.go.id>

