



KABUPATEN ACEH TENGGARA DALAM ANGKA

ACEH TENGGARA REGENCY IN FIGURE

2022



KABUPATEN ACEH TENGGARA DALAM ANGKA

ACEH TENGGARA REGENCY IN FIGURE

2022

KABUPATEN ACEH TENGGARA DALAM ANGKA
Aceh Tenggara Regency in Figures
2022

ISSN: 0215-3440

No. Publikasi/Publication Number: 11040.2201

Katalog /Catalog: 1102001.1104

Ukuran Buku/Book Size: 14,8 cm x 21 cm

Jumlah Halaman/Number of Pages : + - 325 hal/pages

Naskah/Manuscript:

BPS Kabupaten Aceh Tenggara

BPS-Statistics of Aceh Tenggara Regency

Penyunting/Editor:

BPS Kabupaten Aceh Tenggara

BPS-Statistics of Aceh Tenggara Regency

Desain Kover/Cover Design:

BPS Kabupaten Aceh Tenggara

BPS-Statistics of Aceh Tenggara Regency

Ilustrasi Kover/Cover Illustration:

Pertanian

Agriculture

Diterbitkan oleh/Published by:

©BPS Kabupaten Aceh Tenggara/*BPS-Statistics of Aceh Tenggara Regency*

Dicetak oleh/Printed by:

...

Dilarang mengumumkan, mendistribusikan, mengomunikasikan, dan/atau menggandakan sebagian atau seluruh isi buku ini untuk tujuan komersil tanpa izin tertulis dari Badan Pusat Statistik.

Prohibited to announce, distribute, communicate, and/or copy part or all of this book for commercial purpose without permission from BPS-Statistics Indonesia.

TIM PENYUSUN/TEAM MEMBERS

Pengarah/Director

Fakhriadi, SP, M.S.M

Penanggung Jawab/Persons in Charge

Fakhriadi, SP, M.S.M

Penyunting/Editors

Tri Wahyudi, S.Stat

Pengolah Data dan Penulis Naskah/Data Processing and Authors

Tri Wahyudi, S.Stat

Penata Letak/Layout Designers

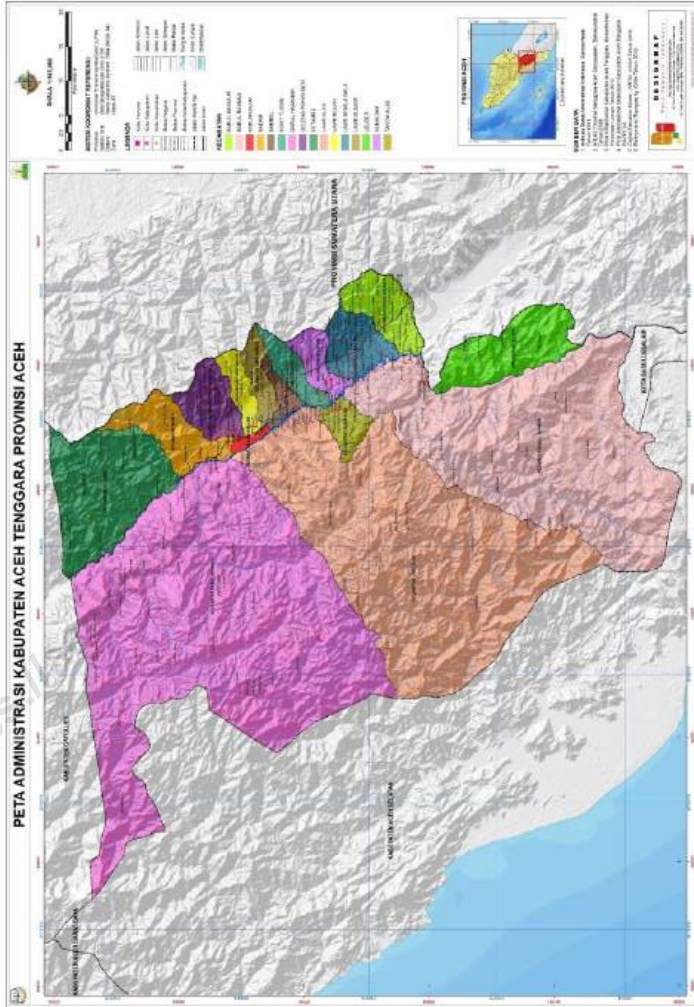
Tri Wahyudi, S.Stat

<https://acehtenggarabab.umsida.ac.id>

KONTRIBUTOR DATA/DATA CONTRIBUTOR

1. Kementerian Agama/*Ministry of Religious Affair*
2. Kementerian Pendidikan dan Kebudayaan/*The Ministry of Education and Culture*
3. Badan Pusat Statistik/*BPS-Statistics Indonesia*
4. Sekretariat Daerah Kabupaten Aceh Tenggara
5. Sekretariat DPR Kabupaten Aceh Tenggara
6. Polres Kabupaten Aceh Tenggara
7. Kejaksaan Negeri Aceh Tenggara
8. Pengadilan Negeri Kutacane
9. Mahkamah Syariah Kutacane
10. Bappeda Kabupaten Aceh Tenggara
11. Dinas Pengendalian Penduduk dan KB Kabupaten Aceh Tenggara
12. POS Kutacane
13. BULOG Kutacane
14. Badan Kepegawaian dan Sumber Daya Manusia Kabupaten Aceh Tenggara
15. Badan Pertanahan Nasional Kabupaten Aceh Tenggara
16. Lembaga Permasayarakatan Kabupaten Aceh Tenggara
17. Dinas Kependudukan dan Catatan Sipil Kabupaten Aceh Tenggara
18. PDAM Tirta Agara
19. Satuan Polisi Pamong Praja Kabupaten Aceh Tenggara
20. Dinas Perpustakaan Kabupaten Aceh Tenggara
21. Bank Aceh Kutacane
22. Kantor SAMSAT Kabupaten Aceh Tenggara
23. Dinas Koperasi dan UMKM Kabupaten Aceh Tenggara
24. Universitas Gunung Leuser
25. STIKes Nurul Hasanah
26. STKIP Usman Safri
27. BPBD Kabupaten Aceh Tenggara
28. dll.

PETA WILAYAH Kabupaten Aceh Tenggara MAP OF Aceh Tenggara Regency



KEPALA BPS KABUPATEN ACEH TENGGARA
CHIEF STATISTICIAN OF ACEH TENGGARA REGENCY



FAKHRIADI, SP, M.S.M



KATA PENGANTAR

Assalamu'alaikum Warahmatullahi Wabarakatuh.

Kabupaten Aceh Tenggara Dalam Angka 2021 merupakan publikasi tahunan yang diterbitkan oleh BPS Kabupaten Aceh Tenggara. Publikasi ini diharapkan dapat membantu memberikan informasi secara garis besar dan menyeluruh mengenai kondisi Kabupaten Aceh Tenggara.

Tersusunnya publikasi ini tidak lepas dari kontribusi segenap pemerintah daerah beserta perangkat daerah dalam memberikan data yang dibutuhkan. Untuk itu, kami mengucapkan penghargaan dan terima kasih atas kontribusi, partisipasi, serta kerja sama yang baik.

Kami menyadari bahwa penyusunan publikasi ini tidak luput dari kesalahan dan kekurangan. Untuk itu kami mengharapkan saran untuk perbaikan di masa yang akan datang.

Kutacane, Februari 2022
Kepala BPS
Kabupaten Aceh Tenggara

FAKHRIADI, SP, M.S.M



PREFACE

Assalamu'alaikum Warahmatullahi Wabarakatuh.

Aceh Tenggara Regency in Figures 2021 is an annual publication written by BPS-Statistics of Aceh Tenggara Regency. This publication is created to help giving information about the condition of Aceh Tenggara Regency comprehensively.

This publication can be written because of the contribution of local government and many party. For that reason, we would like to appreciate and say thanks for the contribution, participation, and good cooperation.

Comments and constructive suggestions for the improvement of this publication are always welcome.

*Kutacane, February 2022
Chief Statistician of
Aceh Tenggara Regency*

FAKHRIADI, SP, M.S.M

DAFTAR ISI / CONTENTS

	Halaman Page
Kata Pengantar/ <i>Preface</i>	xi
Daftar Isi/ <i>Contents</i>	xiii
Daftar Tabel/ <i>List of Tables</i>	xv
Daftar Singkatan/ <i>List of Abbreviations</i>	xxxiii
Statistik Kunci/ <i>Key Statistics</i>	xxxv
1. Geografi dan Iklim/ <i>Geography and Climate</i>	1
2. Pemerintahan/ <i>Government</i>	15
3. Penduduk dan Ketenagakerjaan/ <i>Population and Employment</i>	43
4. Sosial dan Kesejahteraan Rakyat/ <i>Social and Welfare</i>	69
5. Pertanian, Kehutanan, Peternakan, dan Perikanan/ <i>Agriculture, Forestry, Livestock, and Fishery</i>	177
6. Industri, Pertambangan, dan Energi/ <i>Industry, Mining, and Energy</i>	233
7. Pariwisata/ <i>Tourism</i>	243
8. Transportasi dan Komunikasi/ <i>Transportation and Communication</i>	253
9. Perbankan, Koperasi, dan Harga-harga/ <i>Banking, Cooperative, dan Prices</i>	271
10. Pengeluaran Penduduk/ <i>Population Expenditure</i>	279
11. Perdagangan/ <i>Trade</i>	287
12. Sistem Neraca Regional/ <i>System of Regional Accounts</i>	299
13. Perbandingan Antar Kabupaten/Kota/ <i>Regency/Municipal Comparison</i>	235

DAFTAR TABEL/LIST OF TABLES

Halaman
Page

1.	GEOGRAFI DAN IKLIM/GEOGRAPHY AND CLIMATE	
1.1	KEADAAN GEOGRAFI	
	GEOGRAPHY CONDITION	
1.1.1	Luas Daerah dan Jumlah Pulau Menurut Kecamatan di Kabupaten Aceh Tenggara, 2021 <i>Total Area and Number of Islands by Subdistrict in Aceh Tenggara Regency, 2021</i>	8
1.1.2	Tinggi Wilayah dan Jarak ke Ibukota Kabupaten/Kota Menurut Kecamatan di Kabupaten Aceh Tenggara, 2021 <i>Altitude and Distance to the Capital of Regency/Municipality by Subdistrict in Aceh Tenggara Regency, 2021</i>	10
1.1.3	Nama-nama Sungai yang Melintas dan Nama Gunung di Kabupaten Aceh Tenggara, 2021 <i>Name of Rivers and Mountains in Aceh Tenggara Regency, 2021</i>	11
2.	PEMERINTAHAN/GOVERNMENT	
2.1	WILAYAH ADMINISTRATIF	
	ADMINISTRATIVE AREA	
2.1.1	Jumlah Desa ¹ /Kelurahan Menurut Kecamatan di Kabupaten Aceh Tenggara, 2017–2021 <i>Number of Villages¹/Kelurahan by Subdistrict in Aceh Tenggara Regency, 2017–2021</i>	19
2.1.2	Nama-nama Bupati dan Pejabat Bupati Kabupaten Aceh Tenggara yang Telah Menjalankan Tugas Sejak Tahun 1975–2021 <i>Names of District Heads of Aceh Tenggara Regency Who Have Been Carrying Out Tasks During 1975 - 2021</i>	20
2.1.3	Nama-nama Camat dan Jumlah Mukim Menurut Kecamatan di Kabupaten Aceh Tenggara, 2021 <i>Names of Heads of Subdistrict and Numbers of Mukim by Subdistrict in Aceh Tenggara Regency, 2021</i>	21

2.2	DEWAN PERWAKILAN RAKYAT DAERAH	
	REGIONAL HOUSE OF REPRESENTATIVE	
2.2.1	Jumlah Anggota Dewan Perwakilan Rakyat Daerah Menurut Partai Politik dan Jenis Kelamin di Kabupaten Aceh Tenggara, 2021 <i>Number of Regional House of Representatives's Members by Political Parties and Sex in Aceh Tenggara Regency 2021</i>	22
2.2.2	Nama-nama Pimpinan DPR Kabupaten Aceh Tenggara Sejak Dibentuk/Diundangkan Sebagai Daerah Otonomi Sejak Tahun 1975-2021 <i>Heads of The Aceh Tenggara's House of Representatives's Since Autonomic Region 1975-2021</i>	23
2.2.3.	Nama-nama Anggota DPR Kabupaten Aceh Tenggara Periode 2019-2024 Menurut Jabatan, 2021 <i>Names of Aceh Tenggara House of Representatives's Members Period 2019-2024 by Position, 2021</i>	24
2.2.4	Jumlah Anggota Fraksi dan Komisi DPR Kabupaten Aceh Tenggara Periode 2019-2024 Menurut Jenis Kelamin, 2021 <i>Number of Fraction and Commission Member on Aceh Tenggara House of Representatives's Members Period 2019-2024 by Gender, 2021</i>	26
2.3	SUMBER DAYA MANUSIA	
	HUMAN RESOURCES	
2.3.1	Jumlah Pegawai Negeri Sipil Menurut Jabatan dan Jenis Kelamin di Kabupaten Aceh Tenggara, Desember 2020 dan Desember 2021 <i>Number of Civil Servants by Occupation and Sex in Aceh Tenggara Regency, December 2020 and December 2021</i>	27
2.3.2	Jumlah Pegawai Negeri Sipil Menurut Tingkat Pendidikan dan Jenis Kelamin di Kabupaten Aceh Tenggara, Desember 2020 dan Desember 2021 <i>Number of Civil Servants by Educational Level and Sex in Aceh Tenggara Regency, Desember 2020 and Desember 2021</i>	29

2.3.3	Jumlah Pegawai Negeri Sipil Menurut Tingkat Kepangkatan dan Jenis Kelamin di Kabupaten Aceh Tenggara, Desember 2020 dan Desember 2021 <i>Number of Civil Servants by Hierarchy and Sex in Aceh Tenggara Regency, Desember 2020 and Desember 2021</i>	31
2.3.4	Jumlah Pegawai Negeri Sipil Menurut Instansi dan Jenis Kelamin di Kabupaten Aceh Tenggara, 2021 <i>Number of Civil Servants by Institution and Gender in Aceh Tenggara Regency, 2021</i>	33
2.4	KEUANGAN PEMERINTAH GOVERNMENT FINANCE	
2.4.1	Realisasi Pendapatan Pemerintah Kabupaten Aceh Tenggara Menurut Jenis Pendapatan (ribu rupiah), 2017–2020 <i>Actual Aceh Tenggara Regency Government Revenues by Kind of Revenues (thousand rupiahs), 2017–2020</i>	35
2.4.2	Realisasi Belanja Pemerintah Kabupaten Aceh Tenggara Menurut Jenis Belanja (ribu rupiah), 2017–2020 <i>Actual Aceh Tenggara Regency Government Expenditures by Kind of Expenditures (thousand rupiahs), 2017–2020</i>	37
3.	PENDUDUK DAN KETENAGAKERJAAN/ POPULATION AND EMPLOYMENT	
3.1	PENDUDUK POPULATION	
3.1.1	Penduduk, Laju Pertumbuhan Penduduk, Distribusi Persentase Penduduk, Kepadatan Penduduk, Rasio Jenis Kelamin Penduduk Menurut Kecamatan di Kabupaten Aceh Tenggara, 2021 <i>Population, Population Growth Rate, Percentage Distribution of Population, Population Density, and Population Sex Ratio by Subdistrict in Aceh Tenggara Regency, 2021</i>	49
3.1.2	Jumlah Penduduk Menurut Kelompok Umur dan Jenis Kelamin di Kabupaten Aceh Tenggara, 2021 <i>Population by Age Groups and Sex in Aceh Tenggara Regency, 2021</i> ..	52
3.1.3	Penduduk Menurut Jenis Kelamin di Kabupaten Aceh Tenggara, 2021	

	Halaman Page
	53
3.1.4	54
3.1.5	55
3.2	
	57
3.2.2	58
3.2.3	60
3.2.4	61

4. SOSIAL DAN KESEJAHTERAAN RAKYAT/SOCIAL AND WELFARE

4.1 PENDIDIKAN

EDUCATION

4.1.1	Jumlah Sekolah, Guru, dan Murid Taman Kanak-Kanak (TK) di Bawah Kementerian Pendidikan dan Kebudayaan Menurut Kecamatan di Kabupaten Aceh Tenggara, 2020/2021 dan 2021/2022 <i>Number of Schools, Teachers, and Pupils in Kindergarten Under The Ministry of Education and Culture by Subdistrict in Aceh Tenggara Regency, 2020/2021 and 2021/2022</i>	81
4.1.2	Jumlah Sekolah, Guru, dan Murid Raudatul Athfal (RA) di Bawah Kementerian Agama Menurut Kecamatan di Kabupaten Aceh Tenggara, 2019/2020 dan 2020/2021 <i>Number of Schools, Teachers, and Pupils in Raudatul Athfal (RA) Under The Ministry of Religious Affairs by Subdistrict in Aceh Tenggara Regency, 2019/2020 and 2020/2021</i>	84
4.1.3	Jumlah Sekolah, Guru, dan Murid Sekolah Dasar (SD) di Bawah Kementerian Pendidikan dan Kebudayaan Menurut Kecamatan di Kabupaten Aceh Tenggara, 2020/2021 dan 2021/2022 <i>Number of Schools, Teachers, and Pupils in Primary Schools Under The Ministry of Education and Culture by Subdistrict in Aceh Tenggara Regency, 2020/2021 and 2021/2022</i>	85
4.1.4	Jumlah Sekolah, Guru, dan Murid Madrasah Ibtidaiyah (MI) di Bawah Kementerian Agama Menurut Kecamatan di Kabupaten Aceh Tenggara, 2020/2021 dan 2021/2022 <i>Number of Schools, Teachers, and Pupils in Madrasah Ibtidaiyah (MI) Under The Ministry of Religious Affairs by Subdistrict in Aceh Tenggara Regency, 2020/2021 and 2021/2022</i>	88
4.1.5	Jumlah Sekolah, Guru, dan Murid Sekolah Menengah Pertama (SMP) di Bawah Kementerian Pendidikan dan Kebudayaan Menurut Kecamatan di Kabupaten Aceh Tenggara, 2020/2021 dan 2021/2022 <i>Number of Schools, Teachers, and Pupils in Lower Secondary Schools Under The Ministry of Education and Culture by Subdistrict in Aceh Tenggara Regency, 2020/2021 and 2021/2022</i>	91

4.1.6	<p>Jumlah Sekolah, Guru, dan Murid Madrasah Tsanawiyah (MTs) di Bawah Kementerian Agama Menurut Kecamatan di Kabupaten Aceh Tenggara, 2020/2021 dan 2021/2022 <i>Number of Schools, Teachers, and Pupils in Madrasah Tsanawiyah (MTs) Under The Ministry of Religious Affairs by Subdistrict in Aceh Tenggara Regency, 2020/2021 and 2021/2022</i></p>	94
4.1.7	<p>Jumlah Sekolah, Guru, dan Murid Sekolah Menengah Atas (SMA) di Bawah Kementerian Pendidikan dan Kebudayaan Menurut Kecamatan di Kabupaten Aceh Tenggara, 2020/2021 dan 2021/2022 <i>Number of Schools, Teachers, and Pupils in Upper Secondary Schools Under The Ministry of Education and Culture by Subdistrict in Aceh Tenggara Regency, 2020/2021 and 2021/2022</i></p>	97
4.1.8	<p>Jumlah Sekolah, Guru, dan Murid Sekolah Menengah Kejuruan (SMK) di Bawah Kementerian Pendidikan dan Kebudayaan Menurut Kecamatan di Kabupaten Aceh Tenggara, 2020/2021 dan 2021/2022 <i>Number of Schools, Teachers, and Pupils in Vocational High Schools Under The Ministry of Education and Culture by Subdistrict in Aceh Tenggara Regency, 2020/2021 and 2021/2022</i></p>	100
4.1.9	<p>Jumlah Sekolah, Guru, dan Murid Madrasah Aliyah (MA) di Bawah Kementerian Agama Menurut Kecamatan di Kabupaten Aceh Tenggara, 2020/2021 dan 2021/2022 <i>Number of Schools, Teachers, and Pupils in Madrasah Aliyah (MA) Under the Ministry of Religious Affairs by Subdistrict in Aceh Tenggara Regency, 2020/2021 and 2021/2022</i></p>	103
4.1.10	<p>Jumlah Desa¹/Kelurahan yang Memiliki Fasilitas Sekolah Menurut Kecamatan dan Tingkat Pendidikan di Kabupaten Aceh Tenggara, 2019–2021 <i>Number of Villages¹/Kelurahan Having Educational Facilities by Subdistrict and Educational Level in Aceh Tenggara Regency, 2019–2021</i></p>	106
4.1.11	<p>Angka Partisipasi Murni (APM) dan Angka Partisipasi Kasar (APK) Menurut Jenjang Pendidikan di Kabupaten Aceh Tenggara, 2020 dan 2021</p>	

	Halaman Page
<i>Net Enrollment Rate and Gross Enrollment Ratio by Educational Level in Aceh Tenggara Regency, 2020 and 2021</i>	111
4.1.12 Persentase Penduduk Berumur 15 Tahun ke Atas yang Melek Huruf Menurut Kelompok Umur di Kabupaten Aceh Tenggara, 2020 dan 2021 <i>Percentage of Literate People Aged 15 Years and Over by Age Group in Aceh Tenggara Regency, 2020 and 2021</i>	112
4.1.13 Jumlah Mahasiswa Menurut Program Studi di Universitas Gunung Leuser (UGL) Kabupaten Aceh Tenggara, 2021 <i>Number of College Student Lecturer by Departement in Gunung Leuser University (UGL) of Aceh Tenggara Regency, 2021</i>	113
4.1.14 Jumlah Mahasiswa Menurut Jurusan di Sekolah Tinggi Ilmu Kesehatan (STIKes) Nurul Hasanah Kutacane, 2021 <i>Number of College Student Lecturer by Departement in Institute of Health Science Nurul Hasanah Kutacane, 2021</i>	114
4.1.15 Jumlah Mahasiswa Menurut Jurusan di Perguruan Tinggi Usman Safri Kutacane, 2021 <i>Number of College Student Lecturer by Departement in Usman Safri University Kutacane, 2021</i>	115
4.1.16 Jumlah Mahasiswa Menurut Jurusan di Sekolah Tinggi Agama Islam Sepakat Segenep (STAISES) Kabupaten Aceh Tenggara, 2021 <i>Number of College Student Lecturer by Departement in STAISES Aceh Tenggara Regency, 2021</i>	116
4.1.17 Jumlah Pengunjung dan Peminjam di Perpustakaan Daerah Kutacane, 2021 <i>Number of Visitors and Borrower of Kutacane Public Library, 2021</i>	117
4.2 KESEHATAN HEALTH	
4.2.1 Jumlah Desa ¹ /Kelurahan Yang Memiliki Sarana Kesehatan Menurut Kecamatan di Kabupaten Aceh Tenggara, 2019–2021 <i>Number of Villages¹/Kelurahan Having Health Facilities by Subdistrict in Aceh Tenggara Regency, 2019–2021</i>	118
4.2.2 Jumlah Tenaga Kesehatan Menurut Kecamatan di Kabupaten Aceh Tenggara, 2020	

	<i>Number of Health Human Resources by Subdistrict in Aceh Tenggara Regency, 2020.....</i>	124
4.2.3	Jumlah Rumah Sakit Umum, Rumah Sakit Khusus, Puskesmas, Klinik Pratama, dan Posyandu Menurut Kecamatan di Kabupaten Aceh Tenggara, 2020 dan 2021 <i>Number of General Hospital, Specialized Hospital, Public Health Center, Primary Clinic, and Integrated Health Post by Subdistrict in Aceh Tenggara Regency, 2020 and 2021</i>	126
4.2.4	Jumlah Klinik Keluarga Berencana (KKB) dan Pos Pelayanan Keluarga Berencana Desa (PPKBD) Menurut Kecamatan di Kabupaten Aceh Tenggara, 2021 <i>Number of Family Planning Clinics and Village Family Planning Service Unit by Sub-district in Aceh Tenggara Regency, 2021</i>	129
4.2.5	Jumlah Pasangan Usia Subur (PUS) dan Jumlah Peserta Program Keluarga Berencana Aktif Menurut Jenis Kontrasepsi yang Digunakan dan Kecamatan di Kabupaten Aceh Tenggara, 2021 <i>Number of Eligible Couples and Active Family Planning Program Participants by Types of Contraception and Sub-district in Aceh Tenggara Regency, 2021</i>	130
4.2.6	Jumlah Perkiraan Permintaan Masyarakat (PPM) dan Jumlah Peserta Baru Program Keluarga Berencana Menurut Jenis Kontrasepsi yang Digunakan di Kabupaten Aceh Tenggara, 2021 <i>Number of Estimated Family Planning Program Membership Demand and New Family Planning Program Participants by Types of Contraception in Aceh Tenggara Regency, 2021</i>	132
4.2.7	Data Rawat Inap Menurut Cakupan Kegiatan di Rumah Sakit Umum Daerah H. Sahudin Kutacane, 2021 <i>Hospitalization Data at General Hospital H. Sahudin Kutacane, 2021</i>	134
4.2.8	Jumlah Kunjungan Rawat Jalan dan Rawat Inap Menurut Jenis Pelayanan di Rumah Sakit Umum Daerah H. Sahudin Kutacane, 2021 <i>Number of Outpatient and Inpatient by Type of Service at General Hospital H. Sahudin Kutacane, 2021</i>	135
4.2.9	Jumlah Peserta BPJS Kesehatan Menurut Kelas di Kabupaten Aceh Tenggara, 2021	

Number of BPJS Membership By Class in Aceh Tenggara Regency, 2021 136

4.3 AGAMA DAN SOSIAL LAINNYA

RELIGION AND OTHER SOCIAL AFFAIRS

4.3.1	Jumlah Penduduk Menurut Kecamatan dan Agama yang Dianut di Kabupaten Aceh Tenggara, 2021 <i>Population by Subdistrict and Religion in Aceh Tenggara Regency, 2021</i>	137
4.3.2	Jumlah Tempat Peribadatan Menurut Kecamatan di Kabupaten Aceh Tenggara, 2021 <i>Number of Places of Worship by Subdistrict in Aceh Tenggara Regency, 2021</i>	138
4.3.3	Jumlah Desa ¹ /Kelurahan yang Mengalami Bencana Alam ² Menurut Kecamatan di Kabupaten Aceh Tenggara, 2019–2021 <i>Number of Villages¹/Kelurahan that Had Natural Disaster² by Subdistrict in Aceh Tenggara Regency, 2019–2021</i>	139
4.3.4	Jumlah Narapidana di Lembaga Perasyarakatan Kutacane Menurut Jenis Kelamin, 2021 <i>Number of Inmates of Kutacane Penitentiary by Gender, 2021</i>	142
4.3.5	Jumlah Narapidana di Lembaga Perasyarakatan Kutacane Menurut Jenis Kejahatan/Pelanggaran, 2021 <i>Number of Inmates of Kutacane Penitentiary by Type of Crime/ Violation, 2021</i>	145
4.3.6	Jumlah Perkara Perdata di Pengadilan Negeri Kutacane, 2021 <i>Number of Civil Cases in Kutacane State Court, 2021</i>	147
4.3.7	Jumlah Perkara Pidana (Biasa, Singkat dan Korupsi/ HAM) di Pengadilan Negeri Kutacane, 2021 <i>Number of Criminal Cases (Normal, Short and Corruption/HAM) in Kutacane State Court, 2021</i>	148
4.3.8	Jumlah Perkara Pidana (Illegal Logging dan Narkotika) di Pengadilan Negeri Kutacane, 2021 <i>Number of Criminal Cases (Illegal Logging and Narcotics) in Kutacane State Court, 2021</i>	149
4.3.9	Jumlah Perkara yang Ditangani Pengadilan Negeri Kutacane, 2021	

	Halaman Page
	<i>Number of Casses Handled in Kutacane State Court, 2021</i> 150
4.3.10	Jumlah Pelayanan/Perusahaan Jasa di Pengadilan Negeri Kutacane, 2018–2021 <i>Number of Service/Firm in Kutacane State Court, 2018–2021</i> 152
4.3.11	Jumlah Kasus Perceraian yang diputus di Mahkamah Syariah Kutacane Menurut Sumber Permohonan di Kabupaten Aceh Tenggara, 2021 <i>Number of Divorce Cases Decided in Kutacane Islamic Court, 2021</i> 153
4.3.12	Jumlah Penyelesaian Perkara yang Ditangani Satuan Polisi Pamong Praja dan Wilayahul Hisbah di Kabupaten Aceh Tenggara, 2021 <i>Number of Cases Handled by Civil Service Police Force And Wilayahul Hisbah by Type of Case in Aceh Tenggara Regency, 2021</i> 154
4.3.13	Jumlah Jenis Pembinaan yang Ditangani Satuan Polisi Pamong Praja dan Wilayahul Hisbah di Kabupaten Aceh Tenggara, 2021 <i>Number of Coaching by Civil Service Police Force And Wilayahul Hisbah by Type of Coaching in Aceh Tenggara Regency, 2021</i> 155
4.3.14	Jumlah Kejadian yang Masuk dan Ditangani Kepolisian Resort Menurut Jenis Perkara di Kabupaten Aceh Tenggara, 2021 <i>Number of Reported Criminal Cases by District Police Office of Aceh Tenggara Regency by Type of Case, 2021</i> 156
4.3.15	Situasi Keamanan, Ketertiban, dan Kelancaran Lalu Lintas (Kamtibcar Lantas) di Kabupaten Aceh Tenggara, 2021 <i>Traffic and Criminal Situation in Aceh Tenggara Regency, 2021</i> 157
4.3.16	Jumlah Tambahan Tahanan (jiwa) Kejaksaan Negeri Kutacane Dirinci Menurut Jenis per Bulan, 2021 <i>Number of Newly Enrolled Prisoner (person) Recorded in Kutacane District Attorney by Type and Month, 2021</i> 158
4.3.17	Jumlah Panti Sosial Menurut Jenis, Jumlah Penghuni Panti dan Kecamatan di Kabupaten Aceh Tenggara, 2021 <i>Number of Social Service Facility by Type, Recorded Resident and Subdistrict in Aceh Tenggara Regency, 2021</i> 160
4.3.18	Partai Politik di Kabupaten Aceh Tenggara Menurut Jumlah Pengurus dan Alamat, 2021

	Halaman Page
<i>Name of Political Parties in Aceh Tenggara Regency by Members and Addresses, 2021</i>	161
4.3.19 Rekapitulasi Penerbitan Sertifikat Per Bulan di Kabupaten Aceh Tenggara, 2021 <i>Recapitulation of Certificate per Month in Aceh Tenggara Regency, .. 2021</i>	162
4.3.20 Volume Timbunan Sampah dan Sampah yang Ditangani per Hari Menurut Kecamatan di Kabupaten Aceh Tenggara, 2021 <i>Volume of Landfill and Garbage Handled by Day and Subdistrict in Aceh Tenggara Regency, 2021</i>	165
4.4 KEMISKINAN	
<i>POVERTY</i>	
4.4.1 Garis Kemiskinan, Jumlah, dan Persentase Penduduk Miskin di Kabupaten Aceh Tenggara, 2014–2021 <i>Poverty Line, Number, and Percentage of Poor People in Aceh Tenggara Regency, 2014–2021</i>	166
4.4.2 Indeks Kedalaman Kemiskinan dan Indeks Keparahan Kemiskinan di Kabupaten Aceh Tenggara, 2014–2021 <i>Poverty Gap Index and Poverty Severity Index in Aceh Tenggara Regency, 2014–2021</i>	167
5. PERTANIAN, KEHUTANAN, PETERNAKAN, DAN PERIKANAN/ AGRICULTURE, FORESTRY, LIVESTOCK, AND FISHERY	
5.1 HORTIKULTURA	
<i>HORTICULTURE</i>	
5.1.1 Luas Panen Tanaman Sayuran Menurut Kecamatan dan Jenis Tanaman di Kabupaten Aceh Tenggara (ha), 2020 dan 2021 ^x <i>Harvested Area of Vegetables by Subdistrict and Kind of Plant in Aceh Tenggara Regency (ha), 2020 and 2021^x</i>	186
5.1.2 Produksi Tanaman Sayuran Menurut Kecamatan dan Jenis Tanaman di Kabupaten Aceh Tenggara (kuintal), 2020 dan 2021 ^x <i>Production of Vegetables by Subdistrict and Kind of Plant in Aceh Tenggara Regency (quintal), 2020 and 2021^x</i>	192

5.1.3	Luas Panen Tanaman Sayuran dan Buah-buahan Semusim Menurut Jenis Tanaman di Kabupaten Aceh Tenggara (ha), 2019–2021 <i>Harvested Area of Seasonal Vegetables and Fruits by Kind of Plant in Aceh Tenggara Regency (ha), 2019–2021</i>	198
5.1.4	Produksi Tanaman Sayuran dan Buah-buahan Semusim Menurut Jenis Tanaman di Kabupaten Aceh Tenggara (kuintal), 2019–2021 <i>Production of Seasonal Vegetables and Fruits by Kind of Plant in Aceh Tenggara Regency (quintal), 2019–2021</i>	199
5.1.5	Luas Panen Tanaman Biofarmaka Menurut Kecamatan dan Jenis Tanaman di Kabupaten Aceh Tenggara (m ²), 2020 dan 2021 ^x <i>Harvested Area of Medicinal Plants by Subdistrict and Kind of Plant in Aceh Tenggara Regency (m²), 2020 and 2021^x</i>	200
5.1.6	Produksi Tanaman Biofarmaka Menurut Kecamatan dan Jenis Tanaman di Kabupaten Aceh Tenggara (kg), 2020 dan 2021 ^x <i>Production of Medicinal Plants by Subdistrict and Kind of Plant in Aceh Tenggara Regency (kg), 2020 and 2021^x</i>	202
5.1.7	Luas Panen Tanaman Biofarmaka Menurut Jenis Tanaman di Kabupaten Aceh Tenggara (m ²), 2018–2021 <i>Harvested Area of Medicinal Plants by Kind of Plant in Aceh Tenggara Regency (m²), 2018–2021</i>	204
5.1.8	Produksi Tanaman Biofarmaka Menurut Jenis Tanaman di Kabupaten Aceh Tenggara (kg), 2018–2021 <i>Production of Medicinal Plants by Kind of Plant in Aceh Tenggara Regency (kg), 2018–2021</i>	205
5.1.9	Luas Panen Tanaman Hias Menurut Kecamatan dan Jenis Tanaman di Kabupaten Aceh Tenggara (m ²), 2020 dan 2021 ^x <i>Harvested Area of Ornamental Plants by Subdistrict and Kind of Plant in Aceh Tenggara Regency (m²), 2020 and 2021^x</i>	206
5.1.10	Produksi Tanaman Hias Menurut Kecamatan dan Jenis Tanaman di Kabupaten Aceh Tenggara (tangkai), 2020 dan 2021 ^x <i>Production of Ornamental Plants by Subdistrict and Kind of Plant in Aceh Tenggara Regency (stalks), 2020 and 2021^x</i>	207
5.1.11	Luas Panen Tanaman Hias Menurut Jenis Tanaman di Kabupaten Aceh Tenggara (m ²), 2019–2021	

	Halaman Page
<i>Harvested Area of Ornamental Plants by Kind of Plant in Aceh Tenggara Regency (m²), 2019–2021</i>	208
5.1.12 Produksi Tanaman Hias Menurut Jenis Tanaman di Kabupaten Aceh Tenggara (tangkai), 2019–2021 <i>Production of Ornamental Plants by Kind of Plant n Aceh Tenggara Regency (stalks), 2019–2021</i>	209
5.1.13 Produksi Buah-buahan Menurut Kecamatan dan Jenis Tanaman di Kabupaten Aceh Tenggara (kuintal), 2020 dan 2021 ^x <i>Production of Fruits by Subdistrict and Kind of Plant in Aceh Tenggara Regency (kuintal), 2020 and 2021^x.....</i>	210
5.1.14 Produksi Buah-Buahan dan Sayuran Tahunan Menurut Jenis Tanaman di Kabupaten Aceh Tenggara (kuintal), 2019–2021 <i>Production of Annual Fruits and Vegetables by Kind of Plant in Aceh Tenggara Regency (quintal), 2019–2021.....</i>	220
5.2 PERKEBUNAN ESTATE CROPS	
5.2.1 Luas Areal Tanaman Perkebunan Menurut Kecamatan dan Jenis Tanaman di Kabupaten Aceh Tenggara (ha), 2020 dan 2021 ^x <i>Planted Area of Estate Crops by Subdistrict and Type of Crops in Aceh Tenggara Regency (ha), 2020 and 2021^x.....</i>	221
5.2.2 Produksi Perkebunan Menurut Kecamatan dan Jenis Tanaman di Kabupaten Aceh Tenggara (ton), 2020 dan 2021 ^x <i>Production of Estate by Subdistrict and Type of Crops in Aceh Tenggara Regency (ton), 2020 and 2021^x.....</i>	225
5.3 PERIKANAN	
5.3.1 Luas Areal, Produksi, Rumah Tangga (RTP) Budidaya Ikan Menurut Kecamatan di Kabupaten Aceh Tenggara, 2021 <i>Area, Production, and Fishery Household (RTP) of Fish Cultivation by Subistrict in Aceh Tenggara Regency, 2021.....</i>	229
6. INDUSTRI, PERTAMBANGAN, DAN ENERGI/ INDUSTRY, MINING, AND ENERGY	
6.1 Jumlah Pelanggan dan Air yang Disalurkan Menurut Kecamatan di Kabupaten Aceh Tenggara, 2021	

<i>Number of Customers and Distributed Water by Subdistrict in Aceh Tenggara Regency, 2021</i>	228
--	-----

7. PARIWISATA/TOURISM

7.1 Jumlah Akomodasi, Kamar dan Tempat Tidur Menurut Jenis Hotel di Kabupaten Aceh Tenggara, 2021 <i>Number of Accommodations, Rooms and Beds by Type of Hotel in Aceh Tenggara Regency, 2021</i>	235
7.2 Hotel dan Penginapan di Kabupaten Aceh Tenggara, 2021 <i>Hotel and Hostel in Aceh Tenggara Regency, 2021</i>	236

**8. TRANSPORTASI DAN KOMUNIKASI/
TRANSPORTATION AND COMMUNICATION**

8.1 TRANSPORTASI

TRANSPORTATION

8.1.1 Jumlah Pengurusan Surat Tanda Nomor Kendaraan (STNK), Buku Pemilik Kendaraan Bermotor (BPKB) dan Surat Izin Mengemudi (SIM) per bulan di Kabupaten Aceh Tenggara, 2021 <i>Number of Arrangements for Vehicle Registration Numbers (STNK), Motor Vehicle Owner's Book (BPKB) and Driving License (SIM) per month in Aceh Tenggara Regency, 2021</i>	248
---	-----

8.2 KOMUNIKASI

COMMUNICATION

8.2.1 Jumlah Kantor Pos Pembantu Menurut Kecamatan di Kabupaten Aceh Tenggara, 2018–2021 <i>Number of Post Offices Subsidiaries by Subdistrict in Aceh Tenggara Regency, 2018–2021</i>	249
8.2.2 Jumlah Surat yang Dikirm Menurut Kantor Pos dan Jenis Layanan di Kabupaten Aceh Tenggara, 2021 <i>Number of Mail Sent by Post Office in Aceh Tenggara Regency, 2021</i> ..	250
8.2.3 Jumlah Surat yang Diterima Menurut Kantor Pos dan Jenis Layanan di Kabupaten Aceh Tenggara, 2021 <i>Number of Mail Received by Post Office in Aceh Tenggara Regency, 2021</i>	251

9.	PERBANKAN, KOPERASI, DAN HARGA- HARGA/BANKING, COOPERATIVE, AND PRICES	
9.1	Jumlah Saldo dan Nasabah Dana Pihak Ketiga dan Pembiayaan Bank Aceh Syariah Cabang Kutacane Menurut Bulan, 2021 <i>Number of Balances and Costumers of Third Party Funds and Financing of Syariah Aceh Bank of Kutacane Branch, 2021</i>	257
9.2	Jumlah Koperasi dan Anggota Koperasi Menurut Jenis Koperasi di Kabupaten Aceh Tenggara, 2021 <i>Number of Cooperative and Total Member by Kind Cooperative in Aceh Tenggara Regency, 2021.....</i>	258
10.	PENGELUARAN PENDUDUK/POPULATION EXPENDITURE	
10.1	Rata-rata Pengeluaran per Kapita Sebulan Menurut Kelompok Komoditas (rupiah) di Kabupaten Aceh Tenggara, 2020 dan 2021 <i>Monthly Average Expenditure per Capita by Commodity Group (rupiahs) in Aceh Tenggara Regency, 2020 and 2021.....</i>	263
10.2	Persentase Pengeluaran per Kapita Sebulan Menurut Kelompok Komoditas di Kabupaten Aceh Tenggara, 2020 dan 2021 <i>Percentage of Monthly Expenditure per Capita by Commodity Group in Aceh Tenggara Regency, 2020 and 2021</i>	264
11.	PERDAGANGAN/TRADE	
11.1	Jumlah Perizinan yang Dicitak Per Bulan di Kabupaten Aceh Tenggara, 2021 <i>Number of Permit Pinted Per Month in Aceh Tenggara Regency, 2021</i>	270
11.2	Jumlah Pemasukan/Penerimaan Beras oleh Perum BULOG Sub Divre Kutacane Kabupaten Aceh Tenggara, 2021 <i>Number of Incoming Rice by Kutacane Sub Divre of Logistics Public Company of Aceh Tenggara Regency, 2021.....</i>	271
11.3	Jumlah Penyaluran/Penjualan (Kg) Beras oleh Perum BULOG Sub Divre Kutacane Kabupaten Aceh Tenggara, 2021 <i>Number of Distribution/Selling (Kg) Rice by Kutacane Sub Divre of Logistics Public Company of Aceh Tenggara Regency, 2021</i>	272

12.	SISTEM NERACA REGIONAL/SYSTEM OF REGIONAL ACCOUNTS	
12.1.	Produk Domestik Regional Bruto Atas Dasar Harga Berlaku Menurut Lapangan Usaha di Kabupaten Aceh Tenggara (miliar rupiah), 2017–2021 <i>Gross Regional Domestic Product at Current Market Prices by Industry in Aceh Tenggara Regency (billion rupiahs), 2017–2021</i>	284
12.2	Produk Domestik Regional Bruto Atas Dasar Harga Konstan 2010 Menurut Lapangan Usaha di Kabupaten Aceh Tenggara (miliar rupiah), 2017–2021 <i>Gross Regional Domestic Product at 2010 Constant Market Prices by Industry in Aceh Tenggara Regency (billion rupiahs), 2017–2021</i>	286
12.3	Distribusi Persentase Produk Domestik Regional Bruto Atas Dasar Harga Berlaku Menurut Lapangan Usaha di Kabupaten Aceh Tenggara, 2017–2021 <i>Percentage Distribution of Gross Regional Domestic Product at Current Market Prices by Industry in Aceh Tenggara Regency, 2017–2021</i>	288
12.4	Laju Pertumbuhan Produk Domestik Regional Bruto Atas Dasar Harga Konstan 2010 Menurut Lapangan Usaha di Kabupaten Aceh Tenggara (persen), 2017–2021 <i>Growth Rate of Gross Regional Domestic Product at 2010 Constant Market Prices by Industry in Aceh Tenggara Regency (percent), 2017–2021</i>	290
12.5	Produk Domestik Regional Bruto Atas Dasar Harga Berlaku Menurut Jenis Pengeluaran di Kabupaten Aceh Tenggara (miliar rupiah), 2017–2021 <i>Gross Regional Domestic Product at Current Market Prices by Type of Expenditure in Aceh Tenggara Regency (billion rupiahs), 2017–2021 ..</i>	292
12.6	Produk Domestik Regional Bruto Atas Dasar Harga Konstan 2010 Menurut Jenis Pengeluaran di Kabupaten Aceh Tenggara (miliar rupiah), 2017–2021 <i>Gross Regional Domestic Product at 2010 Constant Market Prices by Type of Expenditure in Aceh Tenggara Regency (billion rupiahs), 2017–2021</i>	293

13.	PERBANDINGAN ANTAR KABUPATEN/ KOTA/ REGENCY/MUNICIPAL COMPARISON	
13.1	Jumlah Penduduk dan Laju Pertumbuhan Penduduk per Tahun Menurut Kabupaten/Kota di Provinsi Aceh, 2020 dan 2021 <i>Population and Annual Population Growth Rate by Regency/ Municipality in Aceh Province, 2020 and 2021</i>	301
13.2	Kepadatan Penduduk Kabupaten/Kota di Provinsi Aceh, 2020-2021 <i>Population Density by Municipality in Aceh Province, 2020-2021</i>	302
13.3	Sex Rasio Penduduk Kabupaten/Kota di Provinsi Aceh, 2020-2021 <i>Sex Ratio of Population by Municipality in Aceh Province, 2020-2021</i>	303
13.4	Laju Pertumbuhan Produk Domestik Regional Bruto Atas Dasar Harga Konstan 2010 Menurut Kabupaten/Kota di Provinsi Aceh (persen), 2017–2021 <i>Rate of Growth of Gross Regional Domestic Products at Constant 2010 Prices by Regency/Municipality in Aceh Province (percent), 2017–2021</i>	304
13.5	Jumlah Penduduk Miskin Menurut Kabupaten/ Kota di Provinsi Aceh (ribu), 2017–2021 <i>Number of Poor Population by Regency/Municipality in Aceh Province (thousand), 2017–2021</i>	305
13.6	Indeks Pembangunan Manusia Menurut Kabupaten/Kota di Provinsi Aceh, 2017–2021 <i>Human Development Index by Regency/Municipality in Aceh Province, 2017–2021</i>	306
13.7	Angka Harapan Hidup Penduduk Kabupaten/ Kota di Provinsi Aceh, 2018-2021 <i>Life Expectancy Rate by Municipality in Aceh Province, 2018-2021.....</i>	307
13.8	Rata-Rata Lama Sekolah Penduduk Kabupaten/ Kota di Provinsi Aceh, 2018-2021 <i>Mean Years School by Municipality in Aceh Province, 2018-2021.....</i>	308
13.9	Harapan Lama Sekolah Penduduk Kabupaten/ Kota di Provinsi Aceh, 2018-2021 <i>Expected Years School by Municipality in Aceh Province, 2018-2021 ..</i>	309

	Halaman Page	
13.10	Pengeluaran Perkapita Penduduk Kabupaten/ Kota di Provinsi Aceh (ribu rupiah), 2018-2021 <i>Percapita Expenditure by Municipality in Aceh Province (thousand rupiahs), 2018-2021</i>	310
13.11	Tingkat Partisipasi Angkatan Kerja (TPAK) Kabupaten/Kota di Provinsi Aceh, 2018-2021 <i>Working Age Population Rate by Municipality in Aceh Province, 2018-2021</i>	311
13.12	Tingkat Pengangguran Terbuka (TPT) Kabupaten/Kota di Provinsi Aceh, 2018-2021 <i>Unemployment Rate by Municipality in Aceh Province, 2018-2021</i>	312

DAFTAR GAMBAR/*LIST OF FIGURES*

Halaman
Page

<https://acehtenggarakab.bps.go.id>

PENJELASAN UMUM/EXPLANATORY NOTES

Tanda-tanda, satuan-satuan, dan lain-lainnya yang digunakan dalam publikasi ini adalah sebagai berikut:

Symbols, measurement units, and acronyms which are used in this publication, are as follows:

1. TANDA-TANDA/SYMBOLS

Data tidak tersedia/ <i>Data not available</i>	: ...
Tidak ada atau nol / <i>Null or zero</i>	: -
Data dapat diabaikan/ <i>Data negligible</i>	: 0
Tanda decimal/ <i>Decimal point</i>	: ,
Data tidak dapat ditampilkan/ <i>Not applicable</i>	: NA
Angka estimasi/ <i>Estimated figures</i>	: e
Angka diperbaiki/ <i>Revised figures</i>	: r
Angka sementara/ <i>Preliminary figures</i>	: x
Angka sangat sementara/ <i>Very preliminary figures</i>	: xx
Angka sangat sangat sementara/ <i>Very very preliminary figures</i>	: xxx

2. SATUAN/UNITS

barel/ <i>barrel</i>	: 158,99 liter/ <i>litres</i> = 1/6,2898 m ³
hektar (ha)/ <i>hectare (ha)</i>	: 10 000 m ²
kilometer (km)/ <i>kilometres (km)</i>	: 1 000 meter/ <i>meters (m)</i>
knot/ <i>knot</i>	: 1,8523 km/jam (<i>km/hour</i>)
kuintal/ <i>quintal</i>	: 100 kg
KWh	: 1 000 Watt <i>hour</i>
MWh	: 1 000 KWh
liter (untuk beras)/ <i>litre (for rice)</i>	: 0,80 kg
MMSCF	: 1/35,3 m ³
metrik ton (m.ton)/ <i>metric ton (m. ton)</i>	: 0,98421 long ton = 1 000 kg
ons/ <i>ounce</i>	: 28,31 gram/ <i>grams</i>
ton	: 1 000 kg

Satuan lain: buah, dus, butir, helai/lembar, kaleng, batang, pulsa, ton kilometer (ton-km), jam, menit, persen (%).

Other units: unit, pack, pieces, sheet, tin, pulse, ton-kilometres(ton-km), hour, minute, percent (%).

Perbedaan angka di belakang koma disebabkan oleh pembulatan angka.

The difference in decimal numbers is caused by rounding.

DAFTAR SINGKATAN/ LIST OF ABBREVIATIONS

SI	: Stasiun Iklim
SIMPK	: Stasiun Meteorologi Pertanian Khusus
t.t	: Tempat tidur
BCG	: Bacillus Calmette Guerin
DPT	: Difteri, Pertusis, Tetanus
TT	: Tetanus Toxoid
IOT	: Industri Obat Tradisional/ <i>Traditional Medicine Industry</i>
IKOT	: Industri Kecil Obat Tradisional/ <i>Traditional Medicine Small</i>
Alkes	: Alat kesehatan/ <i>Health Kits</i>
PKRT	: Perbekalan Kesehatan Rumah tangga/ <i>Household Health Logistics</i>
Kompl	: Komplemen/ <i>Complement</i>
IRTP	: Industri Pangan Produksi Rumah Tangga/ <i>Foods Home Industry</i>
PBF	: Pedagang Besar Farmasi/ <i>Pharmacy Whole-seller</i>
GFK	: Gudang Farmasi Kab/Kota/Regency/ <i>Municipality Pharmacy Warehouse</i>
RB	: Rumah Bersalin/ <i>Delivery House</i>
Pustu	: Puskesmas pembantu/ <i>Auxiliary Public Health Center</i>
BP	: Balai Pengobatan/ <i>Polyclinic</i>
TPS	: Tempat Pembuangan Sementara / <i>landfill</i>
Jamkesmas	: Jaminan kesehatan masyarakat miskin/ <i>Poor public health insurance</i>
PJKMU	: Program Jaminan Kesehatan Masyarakat Umum
SIUP	: Surat Ijin Usaha Perdagangan/ <i>Trading Permission Letter</i>
TDP	: Tanda Daftar Perusahaan/ <i>Company Registration Identity</i>
API	: Angka Pengenal Importir/ <i>Importer's Identity Number</i>

Statistik Kunci, 2019–2021 Key Statistics, 2019–2021

Rincian/Description	Satuan/Unit	2019	2020	2021
(1)	(2)	(3)	(4)	(5)
SOSIAL/SOCIAL				
Penduduk ¹ /Population ¹	juta/million			
Laju Pertumbuhan Penduduk ¹ /Population Growth ¹	%			
Angka Harapan Hidup ^{1-e} /Life Expectancy Rate ¹	tahun/years			
Angka Melek Huruf Usia 15+/Literacy Rate Aged 15+	%			
Tingkat Partisipasi Angkatan Kerja -TPAK ^{2,3} Labour Force Participation Rate-LFPR ^{2,3}	%			
Tingkat Pengangguran Terbuka-TPT ^{2,3} Unemployment Rate-UR ^{2,3}	%			
Penduduk Miskin ⁴ /Poor People ⁴	juta/million			
Persentase Penduduk Miskin ⁴ Percentage of Poor People ⁴	%			
Indeks Pembangunan Manusia-IPM ⁵ Human Development Index ⁵	—			
EKONOMI/ECONOMIC				
Produk Domestik Regional Bruto (PDRB) Harga Berlaku ⁶ Gross Regional Domestic Bruto (GRDP) at Current Price ⁶	triliun rupiah trillion rupiahs			
Laju Pertumbuhan Ekonomi ⁷ /Economic Growth ⁷	%			
PDRB Per Kapita Harga Berlaku ^{6,8} Per Capita of GRDP at Current Price ^{6,8}	juta rupiah million rupiahs			

Catatan/Notes: ¹ Data 2019 hasil Data 2020 hasil Hasil Sensus Penduduk (SP) 2020 (September). Data 2021 hasil/The 2019 data was the result of The 2020 data was the result of 2020 Population Census (September). The 2021 data was the result of

² Kondisi Agustus/Condition at August

³ Menggunakan penimbang hasil proyeksi penduduk Survei Penduduk Antar Sensus (SUPAS) 2015/Weighted by the population projection results of the Intercensal Population Survey (SUPAS) 2015

⁴ Kondisi Maret/Condition at March

⁵ Sejak tahun 2010, IPM dihitung dengan metode baru. Komponen IPM metode baru adalah angka harapan hidup saat lahir, harapan lama sekolah, rata-rata lama sekolah, dan pengeluaran per kapita/Since 2010, HDI was calculated using new method. New HDI component are life expectancy at birth, expected years of schooling, means years of schooling, and expenditure per capita

⁶ Mulai tahun 2010 mengadopsi System of National Account 2008 (SNA 2008)/Since 2010 is in line with System of National Account 2008 (SNA 2008)

⁷ Menggunakan tahun dasar 2010 (2010=100)/Using 2010 base year (2010=100)

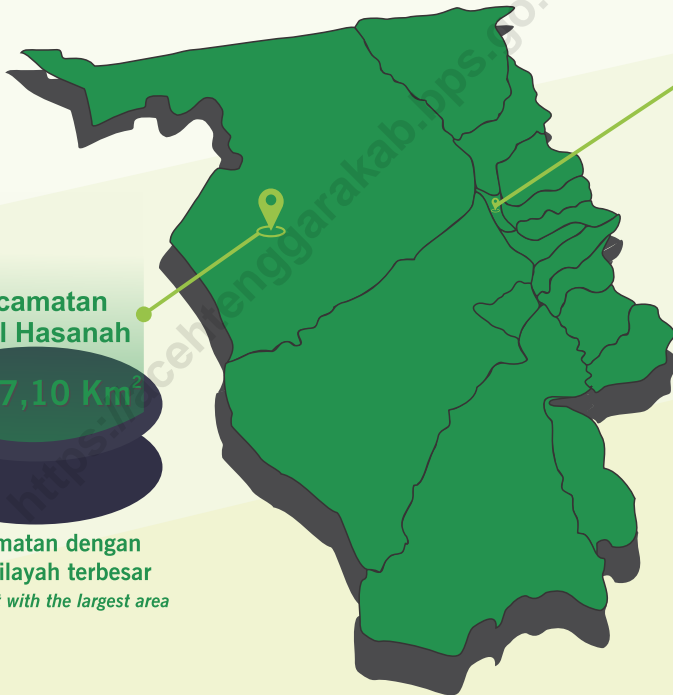
⁸ Menggunakan proyeksi penduduk berdasarkan hasil SP2010/Using population projection based on SP2010

Bab 1

Geografi Geography

Luas Wilayah
Kabupaten Aceh Tenggara:
Total Area of Aceh Tenggara Regency

4.242,04 Km²



Kecamatan
Darul Hasanah

1.207,10 Km²

Kecamatan dengan
luas wilayah terbesar

Subdistrict with the largest area

Kecamatan
Babussalam

9,48 Km²

Kecamatan dengan
luas wilayah terkecil

Subdistrict with the smallest area

Sumber: Bappeda Kabupaten Aceh Tenggara/
Source: Bappeda of Aceh Tenggara Regency

PENJELASAN TEKNIS**TECHNICAL NOTES**

1. Secara astronomis, Kabupaten Aceh Tenggara terletak antara 3055'23"-4016'37" Lintang Utara dan 96043'23"-98010'32" Bujur Timur.
 2. Berdasarkan posisi geografisnya, Kabupaten Aceh Tenggara memiliki batas-batas : Utara – Kabupaten Gayo Lues Provinsi Aceh dan Kabupaten Langkat Provinsi Sumatera Utara; Selatan – Kota Subulussalam dan Kabupaten Aceh Selatan Provinsi Aceh serta Kabupaten Tanah Karo Provinsi Sumatera Utara; Barat – Kabupaten Aceh Selatan dan Kota Subulussalam; Timur – Kabupaten Langkat dan Kabupaten Tanah Karo Provinsi Sumatera Utara.
 3. Berdasarkan letak geografisnya, Kabupaten Aceh Tenggara berada di dataran Pulau Sumatera yang dikelilingi gunung dan perbukitan.
 4. Kabupaten Aceh Tenggara terdiri dari 16 kecamatan, yaitu:
 - Kecamatan Lawe Alas;
 - Kecamatan Babul Rahmah
 - Kecamatan Tanoh Alas
 - Kecamatan Lawe Sigala-gala
 - Kecamatan Babul Makmur;
 - Kecamatan Semadam;
 - Kecamatan Leuser;
 - Kecamatan Bambel;
 - Kecamatan Bukit Tusam;
 - Kecamatan Lawe Sumur;
1. *Astronomically, Aceh Tenggara Regency is located between 3055'23" and 4016'37" North latitude, and between 96043'23" and 98010'32" East longitude.*
 2. *In terms of geographic position, Aceh Tenggara Regency has boundaries as follows : North – Gayo Lues Regency of Aceh Province and Langkat Regency of Sumatera Utara Province; South – Subulussalam Municipality and Aceh Selatan of Aceh Province and Tanah Karo Regency of Sumatera Utara Province; West - Aceh Selatan Regency and Subulussalam Municipality; East – Langkat and Tanah Karo Regency of Sumatera Utara Province.*
 3. *In terms of geographic location, Aceh Tenggara Regency is located in Sumatera Island that surrounded by mountains.*
 - *Aceh Tenggara Regency has 16 subdistricts, which is:*
 - *Lawe Alas Subdistrict;*
 - *Babul Rahmah Subdistrict;*
 - *Tanoh Alas Subdistrict;*
 - *Lawe Sigala-gala Subdistrict;*
 - *Babul Makmur Subdistrict;*
 - *Semadam Subdistrict;*
 - *Leuser Subdistrict;*
 - *Bambel Subdistrict;*
 - *Bukit Tusam Subdistrict;*
 - *Lawe Sumur Subdistrict;*

- Kecamatan Babussalam;
 - Kecamatan Lawe Bulan;
 - Kecamatan Badar;
 - Kecamatan Darul Hasanah;
 - Kecamatan Ketambe;
 - Kecamatan Deleng POKHKISEN.
5. Badan Pusat Statistik (BPS) telah melakukan pendataan Potensi Desa (Podes) sejak tahun 1980. Sejak saat itu, Podes dilaksanakan secara rutin sebanyak 3 kali dalam kurun waktu sepuluh tahun untuk mendukung kegiatan Sensus Penduduk, Sensus Pertanian, ataupun Sensus Ekonomi. Dengan demikian, fakta penting terkait ketersediaan infrastruktur dan potensi yang dimiliki oleh setiap wilayah dapat dipantau perkembangannya secara berkala dan terus menerus.
6. Sejak tahun 2008, pendataan Podes mengalami perubahan dengan adanya penambahan kuesioner suplemen kecamatan dan kabupaten/kota. Penambahan kuesioner tersebut bertujuan untuk meningkatkan manfaat data Podes bagi para konsumen data dan pemerintah daerah dalam perencanaan pembangunan wilayah.
7. Data Podes merupakan satu-satunya sumber data kewilayahan yang muatannya beragam dan memberi gambaran tentang situasi pembangunan
- Babussalam Subdistrict;
 - Lawe Bulan Subdistrict;
 - Badar Subdistrict;
 - Darul Hasanah Subdistrict;
 - Ketambe Subdistrict;
 - Deleng POKHKISEN Subdistrict.
5. BPS-Statistics Indonesia has already recorded village potential (Podes) since 1980. Since then, Podes regularly implemented 3 (three) times within ten years to support the activities of the Population Census, Agriculture Census, or Economic Census. Thus, important facts related to the availability of infrastructure and the potential possessed by each region can be monitored regularly and continually.
6. Since 2008, Podes has been changed especially in providing additional information from subSubdistrict and regency/municipality, using separate questionnaires. The goal of these changes is to provide more benefits for data users and local government in regional development planning.
7. Podes data is the only one source of spatial data consisting of various information and providing a picture of development progress in a region. The Podes data are different

suatu wilayah (regional). Ini berbeda dengan data dari hasil pendekatan rumah tangga yang lebih menekankan pada dimensi aktivitas sektoral. Keduanya sama penting dan menjadi kekayaan BPS.

8. Cakupan Wilayah Pencacahan Podes dilakukan secara sensus terhadap seluruh wilayah administrasi pemerintahan terendah setingkat desa (yaitu desa, kelurahan, nagari, Unit Permukiman Transmigrasi (UPT)) yang masih dibina oleh kementerian terkait. Berdasarkan hasil Podes 2014, ada sebanyak 82.190 wilayah setingkat desa yang tersebar di 511 kabupaten/kota.
9. Metode Pengumpulan Data Pengumpulan data Podes 2014 dilakukan melalui wawancara langsung oleh petugas terlatih dengan narasumber yang relevan. Petugas adalah aparatur ataupun mitra kerja BPS Kabupaten/Kota, sementara narasumber adalah kepala desa/lurah atau narasumber lain yang memiliki pengetahuan terhadap wilayah target pencacahan.
10. Desa/Kelurahan Tepi Laut adalah desa/kelurahan yang sebagian atau seluruh wilayahnya bersinggungan langsung dengan laut, baik berupa pantai maupun tebing karang.

from data resulted from household surveys focusing on the dimension of Subdistrictal activities. Both kind of data are important and become the trade mark of BPS on the data richness aspect.

8. *Podes Coverage Podes enumeration is implemented as a census of the lowest governmental administrative region equivalent to village (i.e. village, sub-Subdistrict, nagari, and Transmigration Settlement Unit which is still fostered by the relevant ministries). There were 82,190 village-level areas spread over 511 regencies/municipalities based on the result of Podes 2014.*
9. *Method of Data Collection Data collection of Podes 2014 carried out through direct interviews by trained personnel with relevant respondents. The interviewers are BPS Regency/City personnel or partners, meanwhile, the selected respondents are the village head/sub-Subdistrict head or other respondents who have the knowledge towards the target area of enumeration.*
10. *Coastal Village/Coastal Sub-Subdistrict is a village/sub-Subdistrict which some areas are intersect/directly adjacent to the sea, either gently sloping/flat beach or cliffs/reef.*

11. Desa/Kelurahan bukan tepi laut adalah desa/kelurahan yang wilayahnya tidak bersinggungan langsung dengan laut.
 12. Desa/Kelurahan Lereng/Puncak adalah desa/kelurahan yang sebagian besar wilayahnya berada di puncak gunung/pegunungan atau terletak di antara puncak sampai lembah.
 13. Desa/Kelurahan lembah adalah desa/kelurahan yang wilayahnya sebagian besar merupakan daerah rendah yang terletak di antara dua gunung/pegunungan atau daerah yang mempunyai kedudukan lebih rendah dibandingkan daerah sekitarnya.
 14. Desa/Kelurahan Dataran adalah desa/kelurahan yang sebagian besar wilayahnya tampak datar, rata, dan membentang.
11. *Non Coastal Village/Non Coastal Sub-Subdistrict is a village which has no area that intersect/directly adjacent to the sea.*
 12. *Slope/Peak Village/Sub-Subdistrict is a village/sub-Subdistrict which the largest part of village/sub-Subdistrict lies on the highest part of mount/mountain or lies between the peak to the valley.*
 13. *Valley Village/Sub-Subdistrict area is a village/sub-Subdistrict with the largest part of the village/sub-Subdistrict is a low area between two mountains or area that have a position lower than the surrounding areas.*
 14. *Flat Village/Sub-Subdistrict is a village/sub-Subdistrict which the largest part of village1/sub-Subdistrict looked plane, flat, and stretches.*

ULASAN

Secara Geografis wilayah Kabupaten Aceh Tenggara terletak pada 3055'23"-4016'37" Lintang Utara dan 96043'23"-98010'32" Bujur Timur dengan ketinggian 25-1000 m diatas permukaan laut dengan dikelilingi Hutan Taman Nasional Gunung Leuser dan Bukit Barisan.

Sebelah Utara Berbatasan dengan Kabupaten Gayo Lues dan Kabupaten Langkat Provinsi Sumatera Utara, sebelah Timur dengan Kabupaten Langkat dan Kabupaten Tanah Karo Provinsi Sumatera Utara, sebelah Selatan dengan Kota Subulussalam dan Kabupaten Aceh Selatan Provinsi Aceh dan Kabupaten Tanah Karo Provinsi Aceh serta sebelah Barat berbatasan dengan Kabupaten Aceh Selatan dan Kota Subulussalam.

Terbentuk pada tahun 1974 dengan ibukota Kutacane, Kabupaten Aceh Tenggara sampai tahun 2021 terdiri dari 16 Kecamatan dan 385 Desa.

DESCRIPTION

Geographically, Aceh Tenggara Regency is located between 3055'23"-4016'37" North Latitude and 96043'23"-98010'32" East Longitude with 25-1000 m height above sea level also surrounded by Forest of Gunung Leuser National Park and Bukit Barisan.

Border with Gayo Lues Regency and Langkat Regency of Sumatera Utara Province in northside, Langkat and Tanah Karo Regency of Sumatera Utara Province in eastside, Subulussalam Municipality and Aceh Selatan Regency and Tanah Karo of Sumatera Utara Province in southside, and Subulussalam Municipality and Aceh Selatan Regency in westside.

Formed in 1974 with Kutacane as the capital of the regency, until 2021 Aceh Tenggara Regency consist of 16 Regions and 385 Villiages.amet, consectetuer adipiscing elit, sed .

1.1 KEADAAN GEOGRAFI GEOGRAPHY CONDITION

Tabel 1.1.1 **Luas Daerah dan Jumlah Pulau Menurut Kecamatan di Kabupaten Aceh Tenggara, 2021**
Table 1.1.1 **Total Area and Number of Islands by Subdistrict in Aceh Tenggara Regency, 2021**

Kecamatan <i>Subdistrict</i>	Ibukota Kecamatan <i>Capital of Subdistrict</i>	Luas <i>Total Area</i> (km ² /sq.km)
(1)	(2)	(3)
Lawe Alas	Ngkeran	1 027,10
Babul Rahmah	Lawe Sumur	850,28
Tanoh Alas	Tenembak Alas	38,70
Lawe Sigala-gala	Lawe Sigala	72,39
Babul Makmur	Cinta Makmur	83,49
Semadam	Simpang Semadam	42,98
Leuser	Kane Mende	212,93
Bambel	Kuta Lang Lang	23,30
Bukit Tusam	Lawe Dua	40,32
Lawe Sumur	Lawe Perlak	36,88
Babussalam	Kutacane	9,48
Lawe Bulan	Simpang Empat	37,14
Badar	Purwodadi	93,18
Darul Hasanah	Mamas	1 346,72
Ketambe	Lawe Beringin	255,07
Deleng Pokhkisen	Beringin Naru	72,08
Aceh Tenggara	Babussalam	4 242,04

Lanjutan Tabel/*Continued Table 1.1.1*

Kecamatan <i>Subdistrict</i>	Persentase terhadap Luas Kabupaten/ Kota <i>Percentage to Regency/Municipal Area</i>	Jumlah Pulau <i>Number of Islands</i>
(1)	(4)	(5)
Lawe Alas	24,21	-
Babul Rahmah	20,04	-
Tanoh Alas	0,91	-
Lawe Sigala-gala	1,71	-
Babul Makmur	1,97	-
Semadam	1,01	-
Leuser	5,02	-
Bambel	0,55	-
Bukit Tusam	0,95	-
Lawe Sumur	0,87	-
Babussalam	0,22	-
Lawe Bulan	0,88	-
Badar	2,20	-
Darul Hasanah	31,75	-
Ketambe	6,01	-
Deleng Pokhkisen	1,70	-
Aceh Tenggara	100	-

Sumber/*Source*: Bappeda Kabupaten Aceh Tenggara, BPS Kabupaten Aceh Tenggara/*Bappeda of Aceh Tenggara Regency, BPS-Statistics of Aceh Tenggara Regency*

Tabel 1.1.2 **Tinggi Wilayah dan Jarak ke Ibukota Kabupaten/Kota Menurut Kecamatan di Kabupaten Aceh Tenggara, 2021**
Altitude and Distance to the Capital of Regency/ Municipality by Subdistrict in Aceh Tenggara Regency, 2021

Kecamatan Subdistrict	Tinggi Wilayah (mdpl) Altitude (m a.s.l)	Jarak ke Ibukota Kabupaten/Kota Distance to the Capital of Regency/ Municipality
(1)	(2)	(3)
Lawe Alas	...	13,6
Babul Rahmah	...	23,0
Tanoh Alas	...	22,0
Lawe Sigala-gala	...	23,0
Babul Makmur	...	30,0
Semadam	...	17,0
Leuser	...	50,0
Bambel	...	7,0
Bukit Tusam	...	8,7
Lawe Sumur	...	7,0
Babussalam
Lawe Bulan	...	2,0
Badar	...	5,0
Darul Hasanah	...	11,0
Ketambe	...	19,0
Deleng Pokhkisen	...	10,0
Aceh Tenggara	163,73¹	

Catatan/Note: ¹ Peta RBI Skala 1:25.000 Tahun 2014, Digital Elevation Model Nasional (Demnas) BIG / RBI Map Scale 1:25.000 at 2014, National Digital Evaluation Model (Demnas) BIG

Sumber/Source: Badan Pusat Statistik Kabupaten Aceh Tenggara, Digital Evaluation Model Nasional (Demnas) BIG / BPS-Statistic of Aceh Tenggara Regency, National Digital Evaluation Model (Demnas) BIG

Tabel
Table 1.1.3

Nama-nama Sungai yang Melintas dan Nama Gunung di Kabupaten Aceh Tenggara, 2021
Name of Rivers and Mountains in Aceh Tenggara Regency, 2021

Kecamatan Subdistrict	Nama Sungai Rivers	Nama Gunung Mountains
(1)	(2)	(3)
Babul Rahmah	- Lawe Kompas - Lawe Bengkung - lawe Sulong - Lawe Serakut	
Tanoh Alas	- Lawe Sampilang - Lawe Kongker - Lawe Kompas - Lawe Pio - Lawe Mamas	- Dg. Rutungtajal - Dg. Megaro - Gunung Uning Sigugur - Dl. Kukuran - Bukit Panji
Lawe Sigala-gala	- Lawe Tua - Lawe Sigalagala	
Leuser	- Lawe Peparit - Lawe Alas - Lawe Buahun Alas	
Bambel	- Lawe Lining - Lawe Dua - Lawe Tanduk - Lawe Likat	- Dg. Puntung
Lawe Bulan	- Lawe Kinga	
Darul Hasanah	- Lawe Setul - Lawe Pungge - Lawe Mamas - Lawe Lekuk - Lawe Buk - Lawe Ketambe	

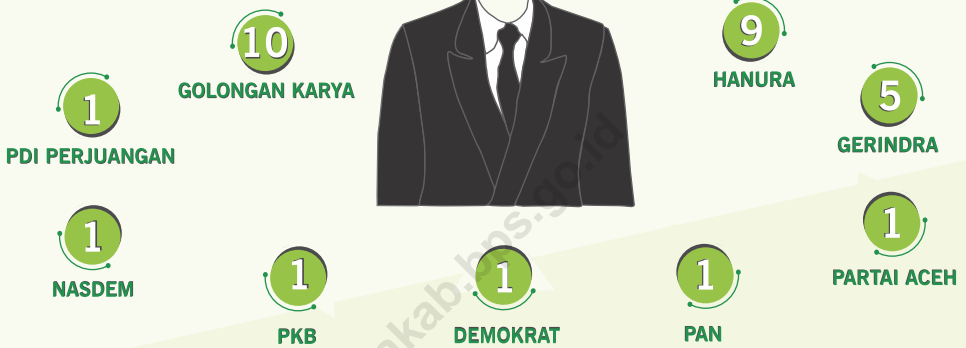
Sumber/Source: Balai Taman Nasional Gunung Leuser Aceh Tenggara/TNGL Service of Aceh Tenggara Regency

<https://acehtenggarakab.bps.go.id>

Bab 2

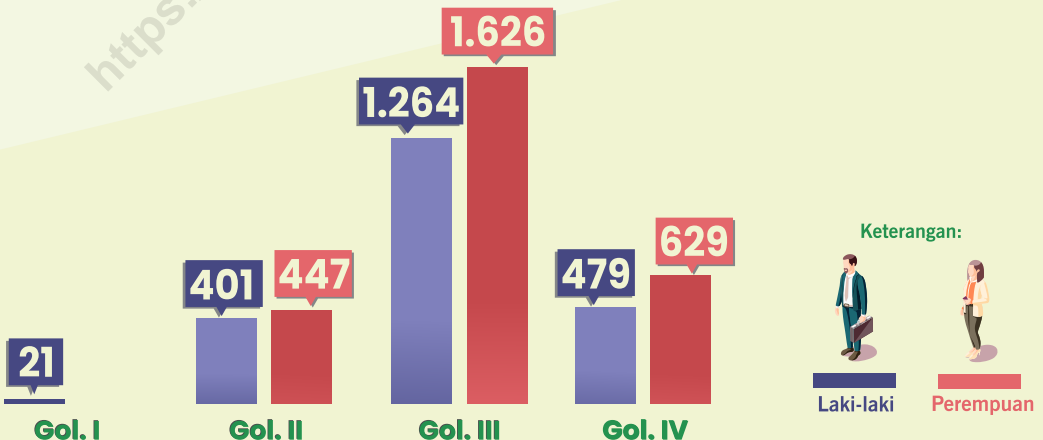
Pemerintahan Government

KOMPOSISI ANGGOTA DPRD KABUPATEN ACEH TENGGARA BERDASARKAN PARTAI POLIK TAHUN 2019-2024



Sumber: Sekretariat DPRD Kabupaten Aceh Tenggara

JUMLAH PEGAWAI NEGERI SIPIL KABUPATEN ACEH TENGGARA MENURUT GOLONGAN DAN JENIS KELAMIN TAHUN 2021



Sumber: Badan Kepegawaian dan Pengembangan Sumber Daya Manusia Kabupaten Aceh Tenggara

PENJELASAN TEKNIS**TECHNICAL NOTES**

- | | |
|---|--|
| <p>1. Anggota Dewan Perwakilan Rakyat Daerah (DPRD) dipilih melalui pemilihan umum (pemilu) dan dilantik dalam masa jabatan lima tahun.</p> | <p>1. <i>Regional House of Representatives (DPRD) members are elected through a general election and appointed for a five-years membership.</i></p> |
| <p>2. Susunan pemerintahan Kabupaten Aceh Tenggara periode 2014–2019 terdiri dari bupati, wakil bupati, lembaga tinggi negara, kementerian, setingkat menteri, dan Lembaga Pemerintahan Non Kementerian (LPNK).</p> | <p>2. <i>The government structure of the Republic of Indonesia period 2009–2014 consists of president, vice president, state supreme agencies, ministries, ministerial level institutions, and non-ministerial institutions.</i></p> |
| <p>3. Lembaga tinggi negara terdiri dari Majelis Permusyawaratan Rakyat (MPR), Dewan Perwakilan Rakyat (DPR), Badan Pemeriksa Keuangan (BPK), dan Mahkamah Agung (MA), Dewan Perwakilan Daerah (DPD), Mahkamah Konstitusi (MK), dan Komisi Yudisial (KY).</p> | <p>3. <i>State supreme agencies consist of The People's Consultative Assembly, The House of Representative, The Audit Board of the Republic of Indonesia, Supreme Court, Local Councils, Constitutional Court, and Judicial Commission.</i></p> |
| <p>4. Kementerian terdiri dari kementerian koordinator dan kementerian.</p> | <p>4. <i>Ministries consist of coordinating ministry and departmental ministry.</i></p> |
| <p>5. Kementerian koordinator terdiri dari bidang politik, hukum, dan keamanan (Polhukam), bidang perekonomian, bidang pembangunan manusia dan kebudayaan, dan bidang kemaritiman.</p> | <p>5. <i>Coordinating ministries consist of Coordinating Ministry for Political, Legal, and Security Affairs, Coordinating Ministry for the Economy, Coordinating Ministry for Maritime Affairs, and Coordinating Ministry for Human Development and Culture</i></p> |
| <p>6. Kementerian terdiri dari Kementerian Sekretaris Negara,</p> | <p>6. <i>Departmental Ministries consist of</i></p> |

Kementerian Dalam Negeri, Kementerian Luar Negeri, Kementerian Perencanaan Pembangunan Nasional/Bappenas, Kementerian Pertahanan, Kementerian Hukum dan Hak Asasi Manusia, Kementerian Keuangan, Kementerian Energi dan Sumber Daya Mineral, Kementerian Perindustrian, Kementerian Perdagangan, Kementerian Pertanian, Kementerian Perhubungan, Kementerian Kelautan dan Perikanan, Kementerian Ketenagakerjaan, Kementerian Badan Usaha Milik Negara, Kementerian Koperasi dan UKM, Kementerian Pekerjaan Umum dan Perumahan Rakyat, Kementerian Lingkungan Hidup dan Kehutanan, Kementerian Agraria dan Tata Ruang/Badan Pertanahan Nasional, Kementerian Kesehatan, Kementerian Kebudayaan dan Pendidikan Dasar Menengah, Kementerian Sosial, Kementerian Agama, Kementerian Pariwisata, Kementerian Komunikasi dan Informatika, Kementerian Pendayagunaan Aparatur Negara dan Reformasi Birokrasi, Kementerian Pemuda dan Olahraga, Kementerian Desa, Pembangunan Daerah Tertinggal dan Transmigrasi, Kementerian Riset Teknologi dan Pendidikan Tinggi, dan Kementerian Pemberdayaan Perempuan dan Perlindungan Anak.

State Secretary; Ministry of Home Affairs; Ministry of Foreign Affairs; Ministry of National Development Planning/Chairperson of National Development Planning Agency; Ministry of Defense; Ministry of Justice and Human Rights; Ministry of Finance; Ministry of Energy and Mineral Resources; Ministry of Industry; Ministry of Trade; Ministry of Agriculture; Ministry of Transportation; Ministry of Maritime Affairs and Fisheries; Ministry of Manpower; Ministry of State Owned Enterprises; Ministry of Cooperatives and Small and Medium Enterprises; Ministry of Public Works and Public Housing; Ministry of Environment and Forestry; Ministry of Agrarian Affairs and Spatial Planning/National Land Agency; Ministry of Health; Ministry of Culture and Elementary & Secondary Education; Ministry of Social Services; Ministry of Religious Affairs; Ministry of Tourism; Ministry of Communication and Informatics; Ministry of Empowerment of State Apparatus and Bureaucracy Reform; Ministry of Youth and Sports Affairs; Ministry of Village Development, Disadvantaged Regions and Transmigration; Ministry of Research, Technology, and Higher Education; and Ministry of Women Empowerment and Child Protection.

7. Setingkat Menteri terdiri dari Kejaksaan Agung, Tentara

7. *Ministerial Level Officials consist of, Attorney General, Indonesian*

Nasional Indonesia, dan Kepolisian Negara Republik Indonesia.

National Defense Force, and Indonesian National Police.

8. Lembaga Pemerintah Non Kementerian terdiri dari Arsip Nasional Republik Indonesia, Badan Intelijen Negara, Badan Kepegawaian Negara, Badan Kependudukan dan Keluarga Berencana Nasional, Badan Koordinasi Penanaman Modal, Badan Informasi Geospasial, Badan Meteorologi, Klimatologi, dan Geofisika, Badan Narkotika Nasional, Badan Nasional Penanggulangan Bencana, Badan Nasional Penanggulangan Terorisme, Badan Nasional Penempatan dan Perlindungan Tenaga Kerja Indonesia, Badan Pengawasan Obat dan Makanan, Badan Pengawasan Tenaga Nuklir, Badan Pengawasan Keuangan dan Pembangunan, Badan Pengkajian dan Penerapan Teknologi, Badan Pusat Statistik, Badan SAR Nasional, Badan Standardisasi Nasional, Badan Tenaga Nuklir Nasional, Lembaga Administrasi Negara, Lembaga Ilmu Pengetahuan Indonesia, Lembaga Ketahanan Nasional, Lembaga Kebijakan Pengadaan Barang/Jasa Pemerintah, Lembaga Penerbangan dan Antariksa Nasional, Lembaga Sandi Negara, dan Perpustakaan Nasional Republik Indonesia.
8. *Non Ministerial Institutions consist of National Archive of the Republic of Indonesia, State Intelligence Board, National Civil Service Agency, National Population and Family Planning Board, Investment Coordinating Board, Geospatial Information Agency, Meteorology, Climatology, and Geophysics Agency, National Narcotics Agency, National Agency for Disaster Management, National Counter Terrorism Agency, The National Authority for The Placement and Protection of Indonesian Overseas Workers, National Agency of Drugs and Foods Control, Nuclear Energy Controlling Board, Audit and Development Supervising Agency, Agency for the Assesment and Application Technology, BPS-Statistics Indonesia, National Search and Rescue Agency, National Standardization Board, National Nuclear Energy Board, National Institute of Administration, National Institute of Science, National Resilience Institute, Government Procurement Policy Board, National Institute of Space and Aeronautics, National Crypto Agency, and National Library of Republic of Indonesia.*

ULASAN

Kabupaten Aceh Tenggara pada awal terbentuk tahun 1974 terdiri dari 9 kecamatan dan saat ini berkembang menjadi 16 kecamatan yaitu Kecamatan Lawe Alas, Babul Rahmah, Tanoh Alas, Lawe Sigala-Gala, Babul Makmur, Semadam, Leuser, Babel, Bukit Tusam, Lawe Sumur, Babussalam, Lawe Bulan, Badar, Darul Hasanah, Ketambe, dan Deleng Pokhkisen.

Jumlah desa di kabupaten Aceh Tenggara seluruhnya sebanyak 385 desa, yang terdiri dari 28 desa di Kecamatan Lawe Alas, 27 desa di Kecamatan Babul Rahmah, 14 Desa di Kecamatan Tanoh Alas, 35 Desa di Kecamatan Lawe Sigala gala, 21 Desa di Kecamatan Babul Makmur, 19 Desa di Kecamatan Semadam, 23 Desa di Kecamatan Leuser, 33 Desa di Kecamatan Babel, 23 Desa di Kecamatan Bukit Tusam, 18 Desa di Kecamatan Lawe Sumur, 27 Desa di Kecamatan Babussalam, 24 Desa di Kecamatan Lawe Bulan, 18 Desa di Kecamatan Badar, 28 Desa di Kecamatan Darul Hasanah, 25 Desa di Kecamatan Ketambe, dan 22 Desa di Kecamatan Deleng Pokhkisen.

DESCRIPTION

Aceh Tenggara Regency formed in 1974 at beginning have 9 Subdistricts and now increasing to 16 Subdistricts, these are namely Lawe Alas, Babul Rahmah, Tanoh Alas, Lawe Sigala gala, Babul Makmur, Semadam, Leuser, Babel, Bukit Tusam, Lawe Sumur, Babussalam, Lawe Bulan, Badar, Darul Hasanah, Ketambe, dan Deleng Pokhkisen.

Total village in Aceh Tenggara Regency are 385 that consist of 24 villages in Lawe Alas, 27 villages in Babul Rahmah, 14 Villages in Tanoh Alas, 35 Villages in Lawe Sigala ga, 21 Villages in Babul Makmur, 19 Villages in Semadam, 23 Villages in Leuser, 33 Villages in Babel, 23 Villages in Bukit Tusam, 18 Villages in Lawe Sumur, 27 Villages in Babussalam, 24 Villages in Lawe Bulan, 18 Villages in Badar, 28 Villages in Darul hasanah, 25 Villages in Ketambe, and 22 Villages in Deleng Pokhkisen.

2.1 WILAYAH ADMINISTRATIF ADMINISTRATIVE AREA

Tabel 2.1.1 Jumlah Desa¹/Kelurahan Menurut Kecamatan di Kabupaten Aceh Tenggara, 2017–2021
Table *Number of Villages¹/Kelurahan by Subdistrict in Aceh Tenggara Regency, 2017–2021*

Kecamatan Subdistrict	2017	2018	2019	2020	2021
(1)	(2)	(3)	(4)	(5)	(6)
Lawe Alas	28	28	28	28	28
Babul Rahmah	27	27	27	27	27
Tanoh Alas	14	14	14	14	14
Lawe Sigala-gala	35	35	35	35	35
Babul Makmur	21	21	21	21	21
Semadam	19	19	19	19	19
Leuser	23	23	23	23	23
Bambel	33	33	33	33	33
Bukit Tusam	23	23	23	23	23
Lawe Sumur	18	18	18	18	18
Babussalam	27	27	27	27	27
Lawe Bulan	24	24	24	24	24
Badar	18	18	18	18	18
Darul Hasanah	28	28	28	28	28
Ketambe	25	25	25	25	25
Deleng Pokhkisen	22	22	22	22	22
Aceh Tenggara	385	385	385	385	385

Catatan/Note: ¹Termasuk Unit Permukiman Transmigrasi (UPT)/Include Transmigration Settlement Unit

Sumber/Source: ...

Tabel
Table 2.1.2

Nama-nama Bupati dan Pejabat Bupati Kabupaten Aceh Tenggara yang Telah Menjalankan Tugas Sejak Tahun 1975–2021
Names of District Heads of Aceh Tenggara Regency Who Have Been Carrying Out Tasks During 1975 - 2021

Nama Name	Jabatan Position	Masa Jabatan Periode
(1)	(2)	(3)
H. Syahadat	Bupati Aceh Tenggara	1975 - 1980
Drs. A. Djalil	Pj. Bupati Aceh Tenggara	1980 - 1981
T. Djohan Syahbudin, SH	Bupati Aceh Tenggara	1981 - 1986
Drs. Soetardjo	Bupati Aceh Tenggara	1986
T. Iskandar	Bupati Aceh Tenggara	1986 - 1991
Drs. H. Syahbudin, BP	Bupati Aceh Tenggara	1991 - 1996
Drs. H. Syahbudin, BP	Bupati Aceh Tenggara	1996 - 2001
Drs. H. Armen Desky	Bupati Aceh Tenggara	2001 - 2006
Drs. Rajadin	Pj. Bupati Aceh Tenggara	2006
Drs. Martin Desky	Pj. Bupati Aceh Tenggara	2007
H. Hasanuddin, B	Bupati Aceh Tenggara	2007 - 2013
H. Hasanuddin, B	Bupati Aceh Tenggara	2013 - 2017
Raidin Pinim, MAP	Bupati Aceh Tenggara	2017 - sekarang

Sumber/Source: *Bagian Pemerintahan Setdakab Aceh Tenggara/General Affair Division at Aceh Tenggara Regency Secretariat*

Tabel
Table 2.1.3

**Nama-nama Camat dan Jumlah Mukim Menurut
Kecamatan di Kabupaten Aceh Tenggara, 2021**
*Names of Heads of Subdistrict and Numbers of Mukim by
Subdistrict in Aceh Tenggara Regency, 2021*

Nama Name	Jabatan Position	Masa Jabatan Periode
(1)	(2)	(3)
Lawe Alas	Karimin, S.Ag, MA	4
Babul Rahmah	Hanidah, SE	3
Tanoh Alas	Madun Kamil, S.Pd	3
Lawe Sigala-gala	Ramdhani, S.STP, MM	4
Babul Makmur	Ismadi, ST	3
Semadam	Ary Syafrizal Arma, S.STP, M.Si	3
Leuser	Mustapa Kamal, SP, M.Pd	3
Bambel	Riduansyah, S.Sos	3
Bukit Tusam	Hasmi Zuhrianto, S.Pd	4
Lawe Sumur	Weldan Prahсандika Yuda, S.STP	3
Babussalam	Supardi, S.STP	3
Lawe Bulan	Zainul Arifin, SE	3
Badar	Safriady, SH	3
Darul Hasanah	Hayadun, SP	3
Ketambe	Miftahul Khairi, S.STP, MAP	3
Deleng Pokhkisen	Syaiful Rachman, ST	3

Sumber/Source: *Bagian Pemerintahan Setdakab Aceh Tenggara/ General Affair Division at Aceh Tenggara Regency Secretariat*

2.2 DEWAN PERWAKILAN RAKYAT DAERAH REGIONAL HOUSE OF REPRESENTATIVE

Tabel 2.2.1 Jumlah Anggota Dewan Perwakilan Rakyat Daerah Menurut Partai Politik dan Jenis Kelamin di Kabupaten Aceh Tenggara, 2021
Number of Regional House of Representatives's Members by Political Parties and Sex in Aceh Tenggara Regency 2021

Partai Politik <i>Political Parties</i>	Laki-laki <i>Male</i>	Perempuan <i>Female</i>	Jumlah <i>Total</i>
(1)	(2)	(3)	(4)
PDI PERJUANGAN	1	-	1
GOLKAR	7	3	10
HANURA	9	-	9
PARTAI ACEH	1	-	1
GERINDRA	5	-	5
NASDEM	1	-	1
PAN	1	-	1
DEMOKRAT	1	-	1
PKB	1	-	1
Aceh Tenggara	27	3	30

Sumber/Source: Sekretariat DPR Kabupaten Aceh Tenggara/*Secretary of Aceh Tenggara's House of Representatives*

Tabel
Table 2.2.2

**Nama-nama Pimpinan DPR Kabupaten Aceh Tenggara
Sejak Dibentuk/Diundangkan Sebagai Daerah Otonomi
Sejak Tahun 1975-2021**
*Heads of The Aceh Tenggara's House of Representatives's
Since Autonomic Region 1975-2021*

Nama Name	Jabatan Position	Masa Jabatan Periode
(1)	(2)	(3)
Mayor (Purn). Bahlias, ST	Ketua DPRD	1975-1977
Mayor (Purn). Syafi'i Cipto	Ketua DPRD	1977-1982
H. Syahudin Desky	Ketua DPRD	1982-1987
Kol. H. Syahadat	Ketua DPRD	1987-1989
M. Dadi Selian, S.MHK	Ketua DPRD	1989-1992
Kol. (Purn). Hasanuddin Selian	Ketua DPRD	1992-1997
H. Umuruddin Desky	Ketua DPRD	1997-2022
H. Umuruddin Desky	Ketua DPRD	2002-2009
H.M. Salim Fakhry, SE, MM	Ketua DPRK	2009-2014
Irwandy Desky, SP	Ketua DPRK	2017-2019
Denny Febrian Roza, S.STP, M.Si	Ketua DPRK	2019 sd sekarang

Sumber/Source: Sekretariat DPR Kabupaten Aceh Tenggara/Secretary of Aceh Tenggara's House of Representatives

Tabel
Table 2.2.3

**Nama-nama Anggota DPR Kabupaten Aceh Tenggara
Periode 2019-2024 Menurut Jabatan, 2021
Names of Aceh Tenggara House of Representatives's
Members Period 2019-2024 by Position, 2021**

Nama Name (1)	Jabatan Position (2)
Denny Febrian Roza, S.STP, M.Si	Ketua/Chairman
Jamudin Selian	Wakil Ketua/Vice Chairman
Maruan Hanafi, SE	Wakil Ketua/Vice Chariman
Arnold, SH	Anggota/Member
Rajuandi, SE	Anggota/Member
Luhut Simanjuntak	Anggota/Member
T. Dedy Faisal, ST	Anggota/Member
Elpizen	Anggota/Member
Sarlina Wati, SH, Sp.N	Anggota/Member
Tomi, S.Kep, Ners	Anggota/Member
Musyadi, S.Pd	Anggota/Member
Drs. H. Suhailudin, MM	Anggota/Member
H. Bustami Ramud	Anggota/Member
Hasanusi	Anggota/Member
Kasri	Anggota/Member

Lanjutan Tabel/*Continued Table 2.2.3*

Nama Name	Jabatan Position
(1)	(2)
Zaini Selian	Anggota/Member
Gabe Martua Tambunan	Anggota/Member
Roy Hendra Purnomo	Anggota/Member
H. Marwan Husni, S.Sos	Anggota/Member
Samsuariadi, ST	Anggota/Member
Jumatun, SP	Anggota/Member
Irwandy Desky, SP	Anggota/Member
Hj. Julia Susanti	Anggota/Member
Riyanto	Anggota/Member
Rudi	Anggota/Member
Supian SKD	Anggota/Member
Rita Muliati	Anggota/Member
Sukri Win Bangsu	Anggota/Member
M. Mufty Desky	Anggota/Member
Timbul Hasudungan Samosir	Anggota/Member

Sumber/Source: Sekretariat DPR Kabupaten Aceh Tenggara/*Secretary of Aceh Tenggara's House of Representatives*

Tabel
Table 2.2.4

Jumlah Anggota Fraksi dan Komisi DPR Kabupaten Aceh Tenggara Periode 2019-2024 Menurut Jenis Kelamin, 2021
Number of Fraction and Commission Member on Aceh Tenggara House of Representatives's Members Period 2019-2024 by Gender, 2021

Fraksi dan Komisi <i>Fraction and Commission</i>	Jenis Kelamin <i>Gender</i>		Jumlah <i>Total</i>
	Laki-laki <i>Male</i>	Perempuan <i>Female</i>	
(1)	(2)	(3)	(4)
Fraksi/Fraction			
1. Fraksi Golkar	7	3	10
2. Fraksi Hanura	9	-	9
3. Fraksi Gerindra	5	-	5
4. Fraksi Meusalup	6	-	6
Komisi/Commission			
Komisi A/Commission A	7	-	7
Komisi A/Commission A	6	1	7
Komisi A/Commission A	5	1	6
Komisi A/Commission A	6	1	7

Sumber/Source: Sekretariat DPR Kabupaten Aceh Tenggara/Secretary of Aceh Tenggara's House of Representatives

2.3 SUMBER DAYA MANUSIA HUMAN RESOURCES

Tabel 2.3.1 Jumlah Pegawai Negeri Sipil Menurut Jabatan dan Jenis Kelamin di Kabupaten Aceh Tenggara, Desember 2020 dan Desember 2021
Number of Civil Servants by Occupation and Sex in Aceh Tenggara Regency, December 2020 and December 2021

Jabatan <i>Occupation</i>	2020		Jumlah <i>Total</i>
	Laki-laki <i>Male</i>	Perempuan <i>Female</i>	
(1)	(2)	(3)	(4)
Fungsional Tertentu <i>Specific Functional</i>	647	1 945	2 592
Fungsional Umum/Staf <i>General Functional</i>	914	498	1 412
Struktural/Structural			
Eselon VI/5 th Echelon	9	2	11
Eselon IV/4 th Echelon	385	218	603
Eselon III/3 rd Echelon	179	36	215
Eselon II/2 nd Echelon	31	–	31
Eselon I/1 st Echelon	–	–	–
Jumlah/Total	2 165	2 699	4 864

Lanjutan Tabel/*Continued Table 2.3.1*

Jabatan <i>Occupation</i>	2021		
	Laki-laki <i>Male</i>	Perempuan <i>Female</i>	Jumlah <i>Total</i>
(1)	(5)	(6)	(7)
Fungsional Tertentu <i>Specific Functional</i>	589	1 888	2 477
Fungsional Umum/Staf <i>General Functional</i>	880	502	1 382
Struktural/Structural			
Eselon V/5 th Echelon	–	–	–
Eselon IV/4 th Echelon	367	202	569
Eselon III/3 rd Echelon	162	40	202
Eselon II/2 nd Echelon	34	1	35
Eselon I/1 st Echelon	–	–	–
Jumlah/Total	2 032	2 633	4 665

Sumber/*Source*: Badan Kepegawaian dan Pengembangan Sumber Daya Manusia Kabupaten Aceh Tenggara/*Human Resources and Development Agency of Aceh Tenggara Regency*

Tabel
Table 2.3.2

Jumlah Pegawai Negeri Sipil Menurut Tingkat Pendidikan dan Jenis Kelamin di Kabupaten Aceh Tenggara, Desember 2020 dan Desember 2021
Number of Civil Servants by Educational Level and Sex in Aceh Tenggara Regency, Desember 2020 and Desember 2021

Tingkat Pendidikan <i>Educational Level</i>	2020		
	Laki-laki <i>Male</i>	Perempuan <i>Female</i>	Jumlah <i>Total</i>
(1)	(2)	(3)	(4)
Sampai dengan SD <i>Up to Primary School</i>	12	–	12
SMP/Sederajat <i>General Vocational Junior High School</i>	21	3	24
SMA/Sederajat <i>General/Vocational Senior High School</i>	530	346	876
Diploma I, II/Akta I, II <i>Diploma I, II/Akta I, II</i>	35	31	66
Diploma III/Akta III/Sarjana Muda <i>Diploma III/Akta III/Bachelor</i>	89	600	689
Tingkat Sarjana/Doktor/Ph.D <i>University Graduates</i>	1478	1 719	3 197
Jumlah/Total	2 165	2 699	4 864

Lanjutan Tabel/*Continued Table 2.3.2*

Tingkat Pendidikan <i>Educational Level</i>	2021		
	Laki-laki <i>Male</i>	Perempuan <i>Female</i>	Jumlah <i>Total</i>
(1)	(2)	(3)	(4)
Sampai dengan SD <i>Up to Primary School</i>	6	–	6
SMP/Sederajat <i>General/Vocational Junior High School</i>	17	2	19
SMA/Sederajat <i>General/Vocational Senior High School</i>	423	313	736
Diploma I, II/Akta I, II <i>Diploma I, II/Akta I, II</i>	31	19	50
Diploma III/Akta III/Sarjana Muda <i>Diploma III/Akta III/Bachelor</i>	81	602	683
Tingkat Sarjana/Doktor/Ph.D <i>University Graduates</i>	1 442	1 729	3 171
Jumlah/Total	2 000	2 665	4 665

Sumber/*Source*: Badan Kepegawaian dan Pengembangan Sumber Daya Manusia Kabupaten Aceh Tenggara/*Human Resources and Development Agency of Aceh Tenggara Regency*

Tabel
Table 2.3.3

**Jumlah Pegawai Negeri Sipil Menurut Tingkat
Kepangkatan dan Jenis Kelamin di Kabupaten Aceh
Tenggara, Desember 2020 dan Desember 2021**
*Number of Civil Servants by Hierarchy and Sex in Aceh
Tenggara Regency, Desember 2020 and Desember 2021*

Pangkat/Golongan/Ruang Hierarchy	2020		
	Laki-laki Male	Perempuan Female	Jumlah Total
(1)	(2)	(3)	(4)
1. I/A (Juru Muda)	–	–	–
2. I/B (Juru Muda Tingkat I)	5	–	5
3. I/C (Juru)	8	–	8
4. I/D (Juru Tingkat I)	8	–	8
Golongan I/Range I	21	–	21
5. II/A (Pengatur Muda)	66	36	102
6. II/B (Pengatur Muda Tingkat I)	74	13	87
7. II/C (Pengatur)	133	333	466
8. II/D (Pengatur Tingkat I)	128	65	193
Golongan II/Range II	401	447	848
9. III/A (Penata Muda)	123	123	246
10. III/B (Penata Muda Tingkat I)	285	285	570
11. III/C (Penata)	416	534	950
12. III/D (Penata Tingkat I)	440	684	1 124
Golongan III/Range III	1 264	1 626	2 890
13. IV/A (Pembina)	257	272	529
14. IV/B (Pembina Tingkat I)	202	353	555
15. IV/C (Pembina Utama Muda)	19	1	20
16. IV/D (Pembina Utama Madya)	1	–	1
17. IV/E (Pembina Utama)	–	–	–
Golongan IV/Range IV	479	626	1 105
Jumlah/Total	2 165	2 699	4 864

Lanjutan Tabel/*Continued Table 2.3.3*

Pangkat/Golongan/Ruang Hierarchy	2021		
	Laki-laki Male	Perempuan Female	Jumlah Total
(1)	(5)	(6)	(7)
1. I/A (Juru Muda)	–	–	–
2. I/B (Juru Muda Tingkat I)	5	–	5
3. I/C (Juru)	7	–	7
4. I/D (Juru Tingkat I)	7	–	7
Golongan I/Range I	19	–	19
5. II/A (Pengatur Muda)	48	43	91
6. II/B (Pengatur Muda Tingkat I)	70	20	90
7. II/C (Pengatur)	107	103	210
8. II/D (Pengatur Tingkat I)	136	260	396
Golongan II/Range II	361	426	787
9. III/A (Penata Muda)	127	154	281
10. III/B (Penata Muda Tingkat I)	221	206	427
11. III/C (Penata)	382	452	834
12. III/D (Penata Tingkat I)	458	756	1 214
Golongan III/Range III	1 188	1 568	2 756
13. IV/A (Pembina)	245	282	527
14. IV/B (Pembina Tingkat I)	198	357	555
15. IV/C (Pembina Utama Muda)	18	2	20
16. IV/D (Pembina Utama Madya)	1	–	1
17. IV/E (Pembina Utama)	–	–	–
Golongan IV/Range IV	462	641	1 103
Jumlah/Total	2 030	2 635	4 665

Sumber/*Source*: Badan Kepegawaian dan Pengembangan Sumber Daya Manusia Kabupaten Aceh Tenggara/*Human Resources and Development Agency of Aceh Tenggara Regency*

Tabel
Table 2.3.4

Jumlah Pegawai Negeri Sipil Menurut Instansi dan Jenis Kelamin di Kabupaten Aceh Tenggara, 2021
Number of Civil Servants by Institution and Gender in Aceh Tenggara Regency, 2021

Dinas/Instansi Pemerintahan <i>Institution/Office</i>	Jenis Kelamin <i>Gender</i>		Jumlah <i>Total</i>
	Laki-laki <i>Male</i>	Perempuan <i>Female</i>	
(1)	(2)	(3)	(4)
Sekretariat Daerah	123	46	169
Sekretariat DPRK	36	19	55
Dinas Bina Marga	67	5	72
Dinas Pengairan	54	10	64
Dinasa Pertanian	148	113	261
Dinas Syariat Islam	35	12	47
Inspektorat	33	22	55
Badan Perencanaan Pembabngunan Daerah	15	10	25
Badan Pengelolaan Keuangan dan Kekayaan Daerah	45	25	70
Dinas Kesehatan	267	695	962
Dinas Perdagangan, Perindustrian dan Tenaga Kerja	29	9	38
Dinas Pemberdayaan Prempuan Perlindungan Anak dan Keluarga Berencana	11	44	55
Dinas Koperasi dan Usaha Kecil Menengah	17	10	27
Badan Lingkungan Hidup Kebersihan Pertamanan dan Pemadam Kebakaran	17	7	24
Badan Kesatuan Bangsa dan Politik	11	8	17
Dinas Perhubungan	29	9	38
Badan Kepegawaian Pendidikan dan Pelatihan	26	8	34
Dinas Kependudukan dan Catatan sipil	18	10	28
Dinas Pemberdayaan Masyarakat dan Kute	17	10	27
Dinas Sosial	22	10	32

Lanjutan Tabel/*Continued Table 2.3.4*

Dinas/Instansi Pemerintahan <i>Institution/Office</i>	2021		Jumlah <i>Total</i>
	Laki-laki <i>Male</i>	Perempuan <i>Female</i>	
(1)	(2)	(3)	(4)
Dinas Pendidikan dan Kebudayaan	508	1007	1515
Badan Pelaksana Penyuluh dan Ketahanan Pangan	13	10	23
Dinas Pendidikan Dayah	8	11	19
Dinas Pertanahan	7	3	10
Satuan Polisi Pamong Praja	18	11	29
RSU Sahudin Kutacane	134	230	364
Majelis Musyawarah Ulama	5	2	7
Badan Perizinan Satu Pintu dan Penanaman Modal	24	10	34
Kantor Arsip dan perpustakaan	18	17	35
Badan Penanggulangan Bencana	28	5	33
Majelis Pendidikan Daerah	8	2	10
Sekretariat Baitul Maal	8	7	15
Sekretariat DP Korpri	7	5	12
Majelis Adat Aceh	4	7	11
Dinas Pariwisata	17	12	29
Dinas Perikanan	17	7	24
Dinas Komunikasi dan Informatika	24	10	34
Sekretariat KPU	3	0	3
Jumlah/Total	1 871	2 438	4 307

Sumber/*Source*: Badan Kepegawaian dan Pengembangan Sumber Daya Manusia Kabupaten Aceh Tenggara/*Human Resources and Development Agency of Aceh Tenggara Regency*

2.4 KEUANGAN PEMERINTAH GOVERNMENT FINANCE

Tabel 2.4.1 Realisasi Pendapatan Pemerintah Kabupaten Aceh Tenggara Menurut Jenis Pendapatan (ribu rupiah), 2018–2021
Actual Aceh Tenggara Regency Government Revenues by Kind of Revenues (thousand rupiahs), 2017–2020

Jenis Pendapatan/Kind of Revenues	2018	2019
(1)	(2)	(3)
1. Pendapatan Asli Daerah (PAD)/Regional Revenue	80 263 476 242,42	117 628 924 350,95
1.1 Pajak Daerah/Regional Tax	9 382 128 114,00	9 091 110 761,00
1.2 Retribusi Daerah/Regional Retribution	1 102 718 785,00	1 556 999 002,00
1.3 Hasil Perusahaan Milik Daerah dan Pengelolaan Kekayaan Daerah yang Dipisahkan/Regional-Owned Company Revenue and Separated Management of Regional Wealth	2 603 653 511,00	2 650 190 589,00
1.4 Lain-lain PAD yang Sah/Other Regional Revenue	67 174 975 862,42	104 330 623 998,95
2. Dana Perimbangan/Balance Funds	743 756 855 653,00	785 308 359 305,00
2.1 Bagi Hasil Pajak/Tax Sharing Revenue	12 159 923 089,00	11 095 463 394,00
2.2 Bagi Hasil Bukan Pajak/Sumber Daya Alam/Non-Tax Sharing Revenue/Natural Resources	0,00	0,00
2.3 Dana Alokasi Umum/General Allocation Fund	580 439 180 343,00	602 160 379 000,00
2.4 Dana Alokasi Khusus/Special Allocation Fund	151 157 752 221,00	172 052 516 911,00
3. Lain-lain Pendapatan yang Sah/Other Revenue	280 639 444 397,73	443 226 415 763,06
3.1 Pendapatan Hibah/Grant	0,00	0,00
3.2 Dana Darurat/Emergency Fund	0,00	0,00
3.3 Dana Bagi Hasil Pajak dari Provinsi dan Pemerintah Daerah Lainnya/Tax Sharing Revenue from Provincial and Other Regional Governments	28 400 840 397,73	29 891 490 093,06
3.4 Dana Penyesuaian dan Otonomi Daerah/Regional Adjustment and Autonomy Fund	252 238 604 000,00	413 221 425 670,00
3.5 Bantuan Keuangan dari Provinsi atau Pemerintah Daerah Lainnya/Financial Assistance from Provincial or Other Regional Governments	0,00	113 500 000,00
3.6 Lainnya/Others	0,00	0,00
Jumlah/Total	1 104 659 776 323,15	1 346 183 699 419,01

Lanjutan Tabel/*Continued Table 2.4.1*

Jenis Pendapatan/ <i>Kind of Revenues</i>	2020	2021
(1)	(4)	(5)
1. Pendapatan Asli Daerah (PAD)/<i>Regional Revenue</i>	95 280 537 544,77	75 497 704 987,49
1.1 Pajak Daerah/ <i>Regional Tax</i>	7 430 830 729,00	7 982 171 968,00
1.2 Retribusi Daerah/ <i>Regional Retribution</i>	1 476 594 784,00	44 474 267 940
1.3 Hasil Perusahaan Milik Daerah dan Pengelolaan Kekayaan Daerah yang Dipisahkan/ <i>Regional-Owned Company Revenue and Separated Management of Regional Wealth</i>	2 730 386 745,00	2 487 942 194,00
1.4 Lain-lain PAD yang Sah/ <i>Other Regional Revenue</i>	83 642 725 286,77	20 553 322 885,49
2. Dana Perimbangan/<i>Balance Funds</i>	747 479 922 589,00	746 390 676 939,00
2.1 Bagi Hasil Pajak/ <i>Tax Sharing Revenue</i>	11 601 726 533,00	16 205 634 924,00
2.2 Bagi Hasil Bukan Pajak/Sumber Daya Alam/ <i>Non-Tax Sharing Revenue/Natural Resources</i>	0,00	0,00
2.3 Dana Alokasi Umum/ <i>General Allocation Fund</i>	546 648 237 000,00	539 367 761 000,00
2.4 Dana Alokasi Khusus/ <i>Special Allocation Fund</i>	189 229 959 056,00	190 817 281 015,00
3. Lain-lain Pendapatan yang Sah/<i>Other Revenue</i>	485 037 398 531,00	446 333 678 218,00
3.1 Pendapatan Hibah/ <i>Grant</i>	35 084 100 000,00	26 313 075 000,00
3.2 Dana Darurat/ <i>Emergency Fund</i>	0,00	0,00
3.3 Dana Bagi Hasil Pajak dari Provinsi dan Pemerintah Daerah Lainnya/ <i>Tax Sharing Revenue from Provincial and Other Regional Governments</i>	34 624 379 245,00	26 165 146 706,00
3.4 Dana Penyesuaian dan Otonomi Daerah/ <i>Regional Adjustment and Autonomy Fund</i>	329 771 653 355,00	388 206 544 095,00
3.5 Bantuan Keuangan dari Provinsi atau Pemerintah Daerah Lainnya/ <i>Financial Assistance from Provincial or Other Regional Governments</i>	85 556 790 931,00	5 648 912 417,00
3.6 Lainnya/ <i>Others</i>	475 000,00	0
Jumlah/<i>Total</i>	1 327 797 858 664,77	1 268 222 060 144,49

Sumber/*Source*: Badan Pengelola Keuangan Daerah Kabupaten Aceh Tenggara/*Regional Financial Management Agency of Aceh Tenggara Regency*

Tabel
Table 2.4.2

**Realisasi Belanja Pemerintah Kabupaten Aceh Tenggara
Menurut Jenis Belanja (ribu rupiah), 2018–2021
Actual Aceh Tenggara Regency Government Expenditures
by Kind of Expenditures (thousand rupiahs), 2018–2021**

Jenis Pendapatan Kind of Revenues	2018	2019
(1)	(2)	(3)
1. Belanja Tidak Langsung/Indirect Expenditures	792 767 428 463,00	760 850 589 520,00
1.1 Belanja Pegawai/Personnel Expenditures	379 796 219 463,00	392 929 181 637,00
1.2 Belanja Bunga/Interest Expenditures	0,00	0,00
1.3 Belanja Subsidi/Subsidies Expenditures	0,00	0,00
1.4 Belanja Hibah/Grant Expenditures	895 000 000,00	11 638 470 200,00
1.5 Belanja Bantuan Sosial/Social Aid Expenditures	643 990 200,00	3 240 919 883,00
1.6 Belanja Bagi Hasil/Sharing Fund Expenditure	0,00	0,00
1.7 Belanja Bantuan Keuangan/Financial Aids Expenditures	400 132 218 800,00	341 817 086 800,00
1.8 Belanja Tidak Terduga/Unpredicted Expenditures	11 300 000 000,00	11 224 931 000,00
2. Belanja Langsung/Direct Expenditures	390 438 338 266,00	589 769 197 824,97
2.1 Belanja Pegawai/Personnel Expenditures	76 711 017 796,00	59 537 898 825,00
2.2 Belanja Barang dan Jasa/Goods and Services Expenditures	165 879 045 250,00	300 590 675 343,00
2.3 Belanja Modal/Capital Expenditure	147 848 275 220,00	229 640 623 656,97
Jumlah/Total	1 183 205 766 729,00	1 350 619 787 344,97

Lanjutan Tabel/*Continued Table 2.4.2*

Jenis Pendapatan <i>Kind of Revenues</i>	2020	2021
(1)	(4)	(5)
1. Belanja Tidak Langsung/<i>Indirect Expenditures</i>	762 873 073 903,00	760 548 880 994,00
1.1 Belanja Pegawai/ <i>Personnel Expenditures</i>	379 871 132 575,00	393 088 139 648,00
1.2 Belanja Bunga/ <i>Interest Expenditures</i>	0,00	0,00
1.3 Belanja Subsidi/ <i>Subsidies Expenditures</i>	0,00	0,00
1.4 Belanja Hibah/ <i>Grant Expenditures</i>	12 155 000 000,00	8 797 850 000,00
1.5 Belanja Bantuan Sosial/ <i>Social Aid Expenditures</i>	2 886 000 000,00	1 752 305 050,00
1.6 Belanja Bagi Hasil/ <i>Sharing Fund Expenditure</i>	0,00	0,00
1.7 Belanja Bantuan Keuangan/ <i>Financial Aids Expenditures</i>	343 060 812 200,00	335 459 524 480,00
1.8 Belanja Tidak Terduga/ <i>Unpredicted Expenditures</i>	24 900 129 128,00	21 451 061 816,00
2. Belanja Langsung/<i>Direct Expenditures</i>	564 005 274 276,67	504 242 707 992,19
2.1 Belanja Pegawai/ <i>Personnel Expenditures</i>	98 366 066 462,00	0,00
2.2 Belanja Barang dan Jasa/ <i>Goods and Services Expenditures</i>	277 538 252 195,87	372 449 003 115,19
2.3 Belanja Modal/ <i>Capital Expenditure</i>	188 100 955 618,80	131 793 704 877,00
Jumlah/<i>Total</i>	1 326 878 348 179,67	1 264 791 588 986,19

Sumber/*Source*: Badan Pengelola Keuangan Daerah Kabupaten Aceh Tenggara/*Regional Financial Management Agency of Aceh Tenggara Regency*

Bab 3

Penduduk & Ketenagakerjaan *Population & Employment*

JUMLAH PENDUDUK KABUPATEN ACEH TENGGARA TAHUN 2021

224.119 Jiwa

112.455 Jiwa

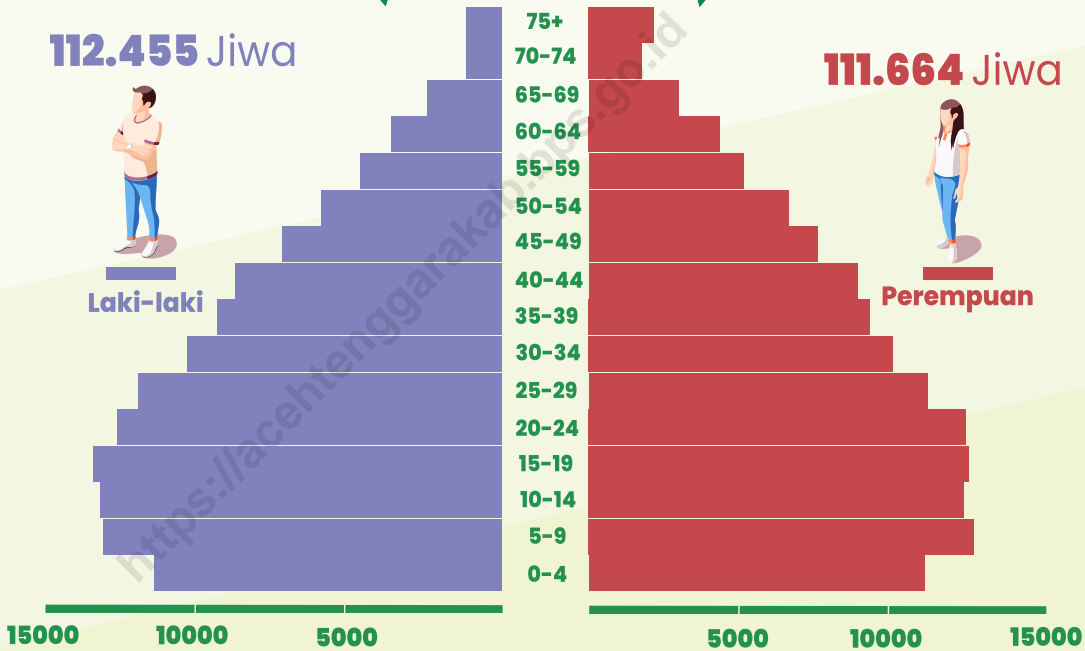


Laki-laki

111.664 Jiwa



Perempuan



Sumber: Badan Pusat Statistik

PENJELASAN TEKNIS**TECHNICAL NOTES**

1. Sumber utama data kependudukan adalah sensus penduduk yang dilaksanakan setiapsepuluh tahunsekali. Sensus penduduk telah dilaksanakan sebanyak tujuh kali sejak Indonesia merdeka, yaitu tahun 1961, 1971, 1980, 1990, 2000, 2010, dan 2020.

Di dalam sensus penduduk, pencacahan dilakukan terhadap seluruh penduduk yang berdomisili di wilayah teritorial Indonesia termasuk warga negara asing kecuali anggota korps diplomatik negara sahabat beserta keluarganya.

Metode pengumpulan data dalam sensus dilakukan dengan wawancara antara petugas sensus dengan responden dan juga melalui e-census. Pencatatan penduduk menggunakan konsep usual residence, yaitu konsep di mana penduduk biasa bertempat tinggal. Bagi penduduk yang bertempat tinggal tetap dicacah di mana mereka biasa tinggal, sedangkan untuk penduduk yang tidak bertempat tinggal tetap dicacah di tempat di mana mereka ditemukan petugas sensus pada malam 'Hari Sensus'. Termasuk penduduk yang tidak bertempat tinggal tetap adalah tuna wisma, awak kapal berbendera Indonesia, penghuni perahu/rumah apung, masyarakat terpencil/terasing,

1. *The main source of demographic data is population census, which is conducted every ten years. Population Census has been conducted six times since Indonesia's independence: 1961, 1971, 1980, 1990, 2000, 2010, and 2020.*

The population census enumerates all residents who domicile in the entire territory of Indonesia including foreign citizens except the diplomatic corps members and their families.

The method of data collection in a population census involves interviewing respondents and conducting e-census. Enumeration of the population uses the concept of "usual residence", which is the concept of "places where people usually live". De jure was applied to the permanent residents, while de facto was applied to non-permanent residents.

The permanent residents were enumerated in place where they normally live, the non-permanent residents were enumerated where they were found by the enumerators, on the night of 'Census Date'. The non permanent residents include homeless people, ship crew, boat people, remote area community, and internally displaced persons. Those who had permanent residence and had been travelling away from their home

dan pengungsi. Bagi mereka yang mempunyai tempat tinggal tetap dan sedang bepergian ke luar wilayah lebih dari enam bulan, tidak dicacah di tempat tinggalnya, tetapi dicacah di tempat tujuannya. Untuk tahun yang tidak dilaksanakan sensus penduduk, data kependudukan diperoleh dari hasil proyeksi penduduk. Proyeksi penduduk merupakan suatu perhitungan ilmiah yang didasarkan pada asumsi dari komponen-komponen perubahan penduduk, yaitu kelahiran, kematian, dan migrasi.

for six months or more were not enumerated in their permanent place, but in the place where they were during the census.

For the periods where the population census is not conducted, population projection is done to estimate population during those years. The population projection is an estimate based on the demographic components, such as birth, death, and migration. Indonesia's 2010–2035 population projection used the 2010 Population Census as the base population.

2. Penduduk Indonesia adalah semua orang yang berdomisili di wilayah teritorial Indonesia selama 6 bulan atau lebih dan atau mereka yang berdomisili kurang dari 6 bulan tetapi bertujuan menetap.
3. Laju pertumbuhan penduduk adalah angka yang menunjukkan persentase penambahan penduduk dalam jangka waktu tertentu.
4. Kepadatan penduduk adalah rasio banyaknya penduduk per kilometer persegi.
5. Rasio jenis kelamin adalah perbandingan antara penduduk Laki-Laki dan penduduk perempuan pada suatu wilayah

2. *The population of Indonesia are all residents of the entire territory of Indonesia who have stayed for six months or longer, and those who intended to stay more than six months even though their length of stay is less than six months.*
3. *The growth rate of population is the number that show percentage of population growth within a specified period.*
4. *Population density is ratio of population per square kilometer.*
5. *Sex ratio is the ratio of males population to females population in a given area and time, usually expressed as the number of males*

dan waktu tertentu. Biasanya dinyatakan dengan banyaknya penduduk Laki-Laki untuk 100 penduduk perempuan.

for every 100 females.

6. Distribusi penduduk adalah pola persebaran penduduk di suatu wilayah, baik berdasarkan batas-batas geografis maupun berdasarkan batas-batas administrasi pemerintahan.
 7. Komposisi penduduk adalah pola persebaran penduduk menurut karakteristiknya, contoh: penduduk menurut kelompok umur, penduduk menurut jenis kelamin
 8. Rumah tangga adalah seseorang atau sekelompok orang yang mendiami sebagian atau seluruh bangunan fisik/sensus dan biasanya tinggal bersama serta pengelolaan makan dari satu dapur. Yang dimaksud makan dari satu dapur adalah jika pengurusan kebutuhan sehari-harinya dikelola bersama-sama menjadi satu.
 9. Anggota rumah tangga adalah semua orang yang biasanya bertempat tinggal di suatu rumah tangga, baik yang berada di rumah pada waktu pencacahan maupun yang sementara tidak ada.
 10. Rata-rata anggota rumah tangga adalah angka yang menunjukkan
6. *Population distribution is the pattern of population distribution in an area, either by geographic boundaries or by government administrative boundaries.*
 7. *Population composition is the pattern of population distribution by its characteristics, example: population by age group, population by sex*
 8. *Household is an individual or group of people living in a physical/census building unit or part of it and usually commit on a common provision for food and other essentials of living. Common provision for food means one organising daily needs for all of household members.*
 9. *Household member are those who usually lives in a household regardless of their location at the time of enumeration.*
 10. *Average household size is the average number of household*

rata-rata jumlah anggota rumah tangga per rumah tangga.

members per household. Working age population is persons of 15 years and over.

11. Penduduk usia kerja adalah penduduk yang berumur 15 tahun ke atas.

11. *Working age population is persons of 15 years and over.*

12. Angkatan kerja adalah penduduk usia kerja (15 tahun ke atas) yang bekerja, punya pekerjaan namun sementara tidak bekerja, dan pengangguran.

12. *Labor force or economically active are persons of 15 years and over, who in the previous week were working, temporarily absent from work but having jobs, and unemployment.*

13. Bekerja adalah kegiatan ekonomi yang dilakukan oleh seseorang dengan maksud memperoleh atau membantu memperoleh pendapatan atau keuntungan dan lamanya bekerja paling sedikit 1 jam secara terus menerus dalam seminggu yang lalu (termasuk pekerja keluarga tanpa upah yang membantu dalam suatu usaha/kegiatan ekonomi).

13. *Working is economic activity conducted by a person and intended to earn income by doing work or helping to do work at least one hour continuously during the reference week (including unpaid family worker/s for any economic activity).*

14. Jumlah jam kerja seluruhnya adalah jumlah jam kerja yang digunakan untuk bekerja (tidak termasuk jam kerja istirahat resmi dan jam kerja yang digunakan untuk hal-hal di luar pekerjaan).

14. *Total working hours is the total hours spent by an employee to perform all jobs (excluding the time used for other activities which are not classified as work).*

15. Lapangan usaha adalah bidang kegiatan dari pekerjaan/tempat bekerja di mana seseorang bekerja. Klasifikasi lapangan usaha mengikuti Klasifikasi Baku Lapangan Usaha Indonesia (KBLI) dalam 1 digit.

15. *Industry is field of a person's activity or establishment. The classification of industries follows the Indonesia Standard Industrial Classification (KBLI) in one digit.*

16. Status pekerjaan adalah kedudukan seseorang dalam unit usaha/kegiatan dalam melakukan pekerjaan.
16. *Employment status is the status of a person at his place of work or establishment where he was employed.*
17. Berusaha sendiri tanpa dibantu orang lain adalah bekerja atau berusaha dengan menanggung risiko secara ekonomis, yaitu dengan tidak kembalinya ongkos produksi yang telah dikeluarkan dalam rangka usahanya tersebut, serta tidak menggunakan pekerja dibayar maupun pekerja tak dibayar, termasuk yang sifat pekerjaannya memerlukan teknologi atau keahlian khusus.
17. *Own-account worker is a person who works at his own risk without assisted by paid per mount worker or unpaid worker include technical job or skill job.*
18. Berusaha dibantu buruh tidak tetap/buruh tidak dibayar adalah bekerja atau berusaha atas risiko sendiri, dan menggunakan buruh/pekerja tak dibayar dan atau buruh/pekerja tidak tetap.
18. *Employer assisted by temporary workers/unpaid worker is a person who works at his own risk and assisted by temporary worker/unpaid worker.*
19. Berusaha dibantu buruh tetap/buruh dibayar adalah berusaha atas risiko sendiri dan mempekerjakan paling sedikit satu orang buruh/pekerja tetap yang dibayar.
19. *Employer assisted by permanent workers/paid workers is a person who does his business at her/his own risk at least one assisted by paid permanent worker.*
20. Buruh/karyawan/pegawai adalah seseorang yang bekerja pada orang lain atau instansi/kantor/perusahaan secara tetap dengan menerima upah/gaji baik berupa uang maupun barang. Buruh
20. *Employee is a person who work permanently for other people or institution/office/ company and gains some money/cash or goods as wage/salary. Labor who have no permanent employer is not*

yang tidak mempunyai majikan tetap, tidak digolongkan sebagai buruh/karyawan, tetapi sebagai pekerja bebas. Seseorang dianggap memiliki majikan tetap jika memiliki 1 (satu) majikan (orang/rumah tangga) yang sama dalam sebulan terakhir, khusus pada sektor bangunan batasannya tiga bulan. Apabila majikannya instansi/lembaga, boleh lebih dari satu.

categorized as a laborer/ worker/ employee but casual worker. A laborers in general is considered to have a permanent employer if he has the same employer during the past month, particularly for building construction Subdistrict is 3 months. If the employer is an institution, more than 1 (one) employer is allowed.

21. Pekerja bebas adalah seseorang yang bekerja pada orang lain/ majikan/institusi yang tidak tetap (lebih dari 1 majikan dalam sebulan terakhir) di usaha pertanian baik berupa usaha rumah tangga maupun bukan usaha rumah tangga, ataupun di nonpertanian atas dasar balas jasa dengan menerima upah atau imbalan baik berupa uang maupun barang, dan baik dengan sistem pembayaran harian maupun borongan

21. *Casual employee is a person who does not work permanently for other people/employer/ institution (more than 1 employer during the last 1 month) in agricultural Subdistrict, either home industry or not home industry, or in non-agricultural Subdistrict based on remuneration paid with money or goods, and based on daily or contact payment system.*

22. Pekerja tak dibayar adalah seseorang yang bekerja membantu usaha untuk memperoleh penghasilan/keuntungan yang dilakukan oleh salah seorang anggota rumah tangga atau bukan anggota rumah tangga tanpa mendapat upah/gaji baik berupa uang maupun barang

22. *Unpaid worker is a person who intended to work without pay, either with money or good, in an establishment run by other members of the family, relative or neighbour.*

ULASAN

Jumlah penduduk Aceh Tenggara tahun 2021 berdasarkan hasil SP2020 (September) dan hasil proyeksi interim 2020-2023 (pertengahan tahun/juni) adalah sebanyak 224.119 jiwa dengan rincian 112.455 jiwa penduduk Laki-Laki dan 111.664 jiwa penduduk perempuan.

Persebaran penduduk di Kabupaten Aceh Tenggara belum cukup merata di setiap kecamatan. Kecamatan paling padat penduduknya ialah Kecamatan Babussalam, yang merupakan Ibu Kota Kabupaten Aceh Tenggara, menjadi pusat pemerintahan, dan pusat perekonomian. Kecamatan Babussalam merupakan kecamatan dengan luas wilayah paling kecil yaitu sebesar 9,48 km² dengan jumlah penduduk sebanyak 29.996 jiwa. Sedangkan kecamatan yang paling sedikit penduduknya adalah Kecamatan Tanoh Alas dengan penduduk 4.898 jiwa. Hal ini dikarenakan Tanoh Alas merupakan kecamatan yang paling sedikit jumlah desanya yaitu 14 desa.

Tenaga kerja adalah modal utama bagi gerakannya roda pembangunan. Hal ini perlu menjadi perhatian pemerintah karena banyaknya jumlah tenaga kerja harus diimbangi dengan kualitas tenaga kerja tersebut dan jumlah lapangan kerja yang tersedia. Tingkat Partisipasi Angkatan Kerja (TPAK), merupakan ukuran yang menggambarkan jumlah angkatan

DESCRIPTION

Total population of Aceh Tenggara based on the 2021 Population Census (September) and interim population projection 2020-2023 of Statistics-BPS is 224,119 people with 112,455 male and 111,664 other is female.

The population distribution in Southeast Aceh District is not evenly distributed in every sub-district. The most densely populated sub-district is Kecamatan Babussalam which is the capital of Southeast Aceh Regency where the center of government and economic center is located. With an area of only 9.48 km² and is the sub-district with the smallest area, Babussalam sub-district is inhabited by 29,996 people. Meanwhile, the sub-district with the least population is Tanoh Alas District with a population of 4,898 people. This is because Tanoh Alas is a sub-district with the least number of villages, namely 14 villages.

Labor is the main capital for the movement of the wheels of development. This needs to be of concern to the government because the large number of workers must be balanced with the quality of the workforce and the number of available jobs. Labor Force Participation Rate (TPAK), is a measure that describes the number of labor force for every 100 working age population

kerja untuk setiap 100 penduduk usia kerja (15+). TPAK Kabupaten Aceh Tenggara pada tahun 2021 sebesar 69,62.

Istilah lain terkait dengan pengangguran adalah Pengangguran Terbuka (Open Unemployment), yaitu tenaga kerja yang sungguh-sungguh tidak mempunyai pekerjaan. Pada tahun 2021 Tingkat Pengangguran terbuka (TPT) di Kabupaten Aceh Tenggara sebesar 6,43 persen.

(15+). *The TPAK of Southeast Aceh Regency in 2021 was 69.62.*

Another term related to unemployment is Open Unemployment, which is workers who really do not have a job. In 2020 the open unemployment rate (TPT) in Southeast Aceh District was 6.43 percent.

<https://acehtenggarakab.bps.go.id>

3.1 PENDUDUK POPULATION

Tabel 3.1.1 Penduduk, Laju Pertumbuhan Penduduk, Distribusi Persentase Penduduk, Kepadatan Penduduk, Rasio Jenis Kelamin Penduduk Menurut Kecamatan di Kabupaten Aceh Tenggara, 2021
Population, Population Growth Rate, Percentage Distribution of Population, Population Density, and Population Sex Ratio by Subdistrict in Aceh Tenggara Regency, 2021

Kecamatan Subdistrict	Penduduk Population	Laju Pertumbuhan Penduduk per Tahun 2020–2021 Annual Population Growth Rate (%) 2020–2021
(1)	(2)	(3)
Lawe Alas	16 880	2,38
Babul Rahmah	9 304	2,05
Tanoh Alas	4 898	2,87
Lawe Sigala-gala	20 982	1,70
Babul Makmur	15 282	1,78
Semadam	13 447	2,09
Leuser	7 205	3,56
Bambel	19 561	2,37
Bukit Tusam	11 655	2,12
Lawe Sumur	7 744	1,34
Babussalam	29 996	1,66
Lawe Bulan	17 336	2,33
Badar	14 682	1,76
Darul Hasanah	15 274	2,60
Ketambe	10 997	1,57
Deleng Pokhkisen	8 876	2,11
Aceh Tenggara	224 119	2,14

Lanjutan Tabel/Continued Table 3.1.1

Kecamatan Subdistrict	Persentase Penduduk Percentage of Total Population	Kepadatan Penduduk per km ² Population Density per sq.km
(1)	(7)	(8)
Lawe Alas	7,53	16,43
Babul Rahmah	4,15	10,94
Tanoh Alas	2,19	126,56
Lawe Sigala-gala	9,36	289,85
Babul Makmur	6,82	183,04
Semadam	6,00	312,87
Leuser	3,21	33,84
Bambel	8,73	839,53
Bukit Tusam	5,20	289,06
Lawe Sumur	3,46	209,98
Babussalam	13,38	3 164,14
Lawe Bulan	7,74	466,77
Badar	6,55	157,57
Darul Hasanah	6,82	11,34
Ketambe	4,91	43,11
Deleng Pokhkisen	3,96	123,14
Aceh Tenggara	100	52,83

Lanjutan Tabel/*Continued Table* 3.1.1

Kecamatan <i>Subdistrict</i>	Rasio Jenis Kelamin Penduduk <i>Population Sex Ratio</i>
(1)	(11)
Lawe Alas	102,20
Babul Rahmah	102,57
Tanoh Alas	100,74
Lawe Sigala-gala	98,67
Babul Makmur	97,31
Semadam	99,81
Leuser	108,00
Bambel	98,41
Bukit Tusam	102,17
Lawe Sumur	99,64
Babussalam	100,75
Lawe Bulan	101,14
Badar	99,13
Darul Hasanah	104,12
Ketambe	105,94
Deleng Pokhkisen	96,24
Aceh Tenggara	100,71

Catatan/*Note*: Hasil Sensus Penduduk (SP) 2020 (September)/The Result of 2020 Population Census (September)
 Hasil Proyeksi Penduduk Interim 2020–2023 (Pertengahan tahun/Juni)/The result of Interim Population Projection 2020–2023 (mid year/June)
 Laju pertumbuhan penduduk dihitung berdasarkan penduduk tahun 2010 (Mei) dibandingkan dengan penduduk tahun 2020 (September)/ The growth rate refers to the change of the population in 2010 (May) to the population in 2020 (September)
 Laju pertumbuhan penduduk dihitung berdasarkan penduduk tahun 2020 (September) dibandingkan dengan penduduk tahun 2021 (Juni)/ The growth rate refers to the change of the population in 2020 (September) to the population in 2021 (June)

Sumber/*Source*: Badan Pusat Statistik Kabupaten Aceh Tenggara/ BPS-Statistics Aceh Tenggara Regency

Tabel 3.1.2 **Jumlah Penduduk Menurut Kelompok Umur dan Jenis Kelamin di Kabupaten Aceh Tenggara, 2021**
Table 3.1.2 **Population by Age Groups and Sex in Aceh Tenggara Regency, 2021**

Kelompok Umur Age Groups	Jenis Kelamin/Sex		Jumlah Total
	Laki-Laki Male	Perempuan Female	
(1)	(2)	(3)	(4)
0–4	9 881	9 437	19 318
5–9	11 270	10 841	22 111
10–14	11 373	10 565	21 938
15–19	11 535	10 710	22 245
20–24	10 864	10 625	21 489
25–29	10 258	9 551	19 809
30–34	8 921	8 558	17 479
35–39	8 071	7 935	16 006
40–44	7 549	7 561	15 110
45–49	6 225	6 431	12 656
50–54	5 122	5 619	10 741
55–59	4 024	4 332	8 356
60–64	3 136	3 703	6 839
65–69	2 127	2 503	4 630
70–74	1 048	1 492	2 540
75+	1 051	1 801	2 852
Aceh Tenggara	112 455	111 664	224 119

Catatan/Note: Hasil Proyeksi Penduduk Interim 2020–2023 (Pertengahan tahun/Juni)/ The result of Interim Population Projection 2020–2023 (mid year/June)

Sumber/Source: Badan Pusat Statistik/ BPS-Statistics Indonesia

Tabel
Table 3.1.3

Penduduk Menurut Jenis Kelamin di Kabupaten Aceh Tenggara, 2021
Population by Gender in Aceh Tenggara Regency, 2021

Kecamatan <i>Subdistrict</i>	Jenis Kelamin <i>Gender</i>		Jumlah <i>Total</i>
	Laki-laki <i>Male</i>	Perempuan <i>Female</i>	
(1)	(2)	(3)	(4)
Lawe Alas	8 532	8 348	16 880
Babul Rahmah	4 711	4 593	9 304
Tanoh Alas	2 458	2 440	4 898
Lawe Sigala-gala	10 421	10 561	20 982
Babul Makmur	7 537	7 745	15 282
Semadam	6 717	6 730	13 447
Leuser	3 741	3 464	7 205
Bambel	9 702	9 859	19 561
Bukit Tusam	5 890	5 765	11 655
Lawe Sumur	3 865	3 879	7 744
Babussalam	15 054	14 942	29 996
Lawe Bulan	8 717	8 619	17 336
Badar	7 309	7 373	14 682
Darul Hasanah	7 791	7 483	15 274
Ketambe	5 657	5 340	10 997
Deleng Pokhkisen	4 353	4 523	8 876
Aceh Tenggara	112 455	111 664	224 119

Catatan/Note: Hasil Proyeksi Penduduk Interim 2020–2023 (Pertengahan tahun/Juni)/ The result of Interim Population Projection 2020–2023 (mid year/June)

Sumber/Source: Badan Pusat Statistik/ BPS-Statistics Indonesia

Tabel
Table 3.1.4

Jumlah Kartu Tanda Penduduk (KTP), Kartu Keluarga (KK), dan Akte Kelahiran yang Diterbitkan Per Bulan di Kabupaten Aceh Tenggara, 2021
Number of Identity Cards (KTP), Family Registry (KK), and Birth Certificates issued Per Month in Aceh Tenggara Regency, 2021

Bulan Month	KTP Identity Card	Kartu Keluarga Family Registry	Akte Kelahiran Birth Certificate
(1)	(2)	(3)	(4)
Januari/January	3 875	603	1 531
Februari/February	2 564	635	1 289
Maret/March	2 620	617	1 149
April/April	2 112	507	792
Mei/May	1 476	291	480
Juni/June	450	333	680
Juli/July	1 490	261	768
Agustus/August	561	343	873
September/September	1 454	376	1 395
Oktober/October	888	280	1 030
November/November	1 132	319	552
Desember/December	791	440	1 098
Aceh Tenggara	19 413	5 005	11 637

Sumber/Source: Dinas Kependudukan dan Catatan Sipil Kabupaten Aceh Tenggara/Population and Civil Registration Services of Aceh Tenggara Regency

Tabel
Table 3.1.5

Jumlah Penduduk Pindah Datang Menurut Kecamatan di Kabupaten Aceh Tenggara, 2021
Number of Migrate Population by Subdistrict in Aceh Tenggara Regency, 2021

Kecamatan Subdistrict	Penduduk Pindah Emigration		Jumlah Total
	Antar Kab/Kota By Region	Antar Provinsi By Province	
(1)	(2)	(3)	(4)
Lawe Alas	8	3	11
Babul Rahmah	3	3	6
Tanoh Alas	5	1	6
Lawe Sigala-gala	21	17	38
Babul Makmur	1	20	21
Semadam	5	5	10
Leuser	1	6	7
Bambel	13	8	20
Bukit Tusam	3	3	6
Lawe Sumur	2	1	3
Babussalam	12	30	17
Lawe Bulan	9	7	16
Badar	4	6	10
Darul Hasanah	2	4	6
Ketambe	17	2	19
Deleng Pokhkisen	0	1	1
Acheh Tenggara	105	117	222

Lanjutan Tabel/*Continued Table* 3.1.5

Kecamatan <i>Subdistrict</i>	Penduduk Datang <i>Imgration</i>		Jumlah <i>Total</i>
	Antar Kab/Kota <i>By Region</i>	Antar Provinsi <i>By Province</i>	
(1)	(2)	(3)	(4)
Lawe Alas	4	0	4
Babul Rahmah	15	5	20
Tanoh Alas	0	0	0
Lawe Sigala-gala	4	7	11
Babul Makmur	0	7	7
Semadam	5	6	11
Leuser	3	9	12
Bambel	2	7	9
Bukit Tusam	1	3	4
Lawe Sumur	12	1	13
Babussalam	13	16	29
Lawe Bulan	7	15	22
Badar	2	9	11
Darul Hasanah	1	6	7
Ketambe	2	2	4
Deleng Pokhkisen	1	7	8
Aceh Tenggara	72	100	172

Sumber/*Source*: Dinas Kependudukan dan Catatan Sipil Kabupaten Aceh Tenggara/*Population and Civil Registration Services of Aceh Tenggara Regency*

**3.2 KETENAGAKERJAAN
EMPLOYMENT**

Tabel 3.2.1 Jumlah Penduduk Berumur 15 Tahun Keatas Menurut Jenis Kegiatan Selama Seminggu yang Lalu dan Jenis Kelamin di Kabupaten Aceh Tenggara, 2021
Population Aged 15 Years and Over by Type of Activity During The Previous Week and Sex in Aceh Tenggara Regency, 2021

Kegiatan Utama <i>Main Activity</i>	Jenis Kelamin/Sex		Laki-Laki+ Perempuan <i>Male+Female</i>
	Laki-Laki <i>Male</i>	Perempuan <i>Female</i>	
(1)	(2)	(3)	(4)
I. Angkatan Kerja/<i>Economically Active</i>			
1. Bekerja/ <i>Working</i>	55 859	42 124	97 983
2. Pengangguran Terbuka/ <i>Unemployment</i>	2 363	4 370	6 733
II. Bukan Angkatan Kerja/<i>Not Economically Active</i>			
1. Sekolah/ <i>Attending School</i>	6 555	4 952	11 147
2. Mengurus Rumah Tangga/ <i>Housekeeping</i>	3 646	21 650	25 296
3. Lainnya/ <i>Others</i>	5 553	3 693	9 246
Jumlah/<i>Total</i>	73 976	76 429	150 405

Sumber/Source: BPS, Survei Angkatan Kerja Nasional (Sakernas) Agustus/BPS-Statistics Indonesia, August National Labor Force Survey

Tabel
Table 3.2.2

Penduduk Berumur 15 Tahun ke Atas Menurut Pendidikan Tertinggi yang Ditamatkan dan Jenis Kegiatan Selama Seminggu yang Lalu di Kabupaten Aceh Tenggara, 2021
Population 15 Years of Age and Over by Educational Attainment and Type of Activity During the Previous Week in Aceh Tenggara Regency, 2021

Pendidikan Tertinggi yang Ditamatkan ¹ <i>Educational Attainment¹</i>	Angkatan Kerja/Economically Active			Persentase Bekerja terhadap Angkatan Kerja <i>Percentage of Working to Economically Active</i>
	Bekerja <i>Working</i>	Pengangguran ² <i>Unemployment²</i>	Jumlah Angkatan Kerja <i>Total of Economically Active</i>	
(1)	(2)	(3)	(4)	(5)
0	24 389	339	24 728	98,63
1	19 685	1 117	20 802	94,63
2	39 095	4 585	43 680	89,50
3	14 814	692	15 506	95,54
Jumlah/Total	97 983	6 733	104 716	93,57

Lanjutan Tabel/*Continued Table 3.2.2*

Pendidikan Tertinggi yang Ditamatkan ¹ <i>Educational Attainment ¹</i>	Bukan Angkatan Kerja <i>Not Economically Active</i>	Jumlah Total	Persentase Angkatan Kerja terhadap Penduduk Usia Kerja <i>Percentage of Economically Active to Working Age Population</i>
(1)	(6)	(7)	(8)
0	11 263	35 991	68,71
1	14 388	39 190	59,11
2	17 270	60 950	71,67
3	2 768	18 274	84,85
Jumlah/Total	45 689	150 405	69,62

Catatan/Note: ¹ 0. ≤ Sekolah Dasar (SD)/≤ *Primary School*
 1. Sekolah Menengah Pertama/*Junior High School*
 2. Sekolah Menengah Atas/*Senior High School*
 3. Perguruan Tinggi/*Collage*
² 1. Mencari pekerjaan/*Looking for work*
 2. Mempersiapkan usaha/*Establishing a new business/firm*
 3. Merasa tidak mungkin mendapat pekerjaan/*Feeling hopeless in looking for work (discouraged job seekers)*
 4. Sudah punya pekerjaan tetapi belum mulai bekerja/*Having job already but not starting to work yet*
 Sumber/Source: BPS, Survei Angkatan Kerja Nasional (Sakernas) Agustus/BPS-Statistics Indonesia, August National Labor Force Survey

Tabel
Table 3.2.3

Penduduk Berumur 15 Tahun Ke Atas yang Bekerja Selama Seminggu yang Lalu Menurut Status Pekerjaan Utama dan Jenis Kelamin di Kabupaten Aceh Tenggara, 2021
Population 15 Years of Age and Over who Worked During The Previous Week by Main Employment Status and Sex in Aceh Tenggara Regency, 2021

Status Pekerjaan Utama <i>Main Employment Status</i>	Laki-Laki <i>Male</i>	Perempuan <i>Female</i>	Jumlah <i>Total</i>
(1)	(2)	(3)	(4)
Berusaha sendiri <i>Own account worker</i>	12 626	10 303	22 929
Berusaha dibantu buruh tidak tetap/buruh tidak dibayar <i>Employer assisted by temporary worker/unpaid worker</i>	11 816	3 491	15 307
Berusaha dibantu buruh tetap/buruh dibayar <i>Employer assisted by permanent worker/paid worker</i>	1 535	1 038	2 573
Buruh/Karyawan/Pegawai/ <i>Employee</i>	11 407	7 589	18 996
Pekerja bebas <i>Casual worker</i>	13 109	6 346	19 455
Pekerja keluarga/tak dibayar <i>Family worker/unpaid worker</i>	5 366	13 357	18 723
Jumlah/Total	55 859	42 124	97 983

Sumber/Source: BPS, Survei Angkatan Kerja Nasional (Sakernas) Agustus/BPS-Statistics Indonesia, August National Labor Force Survey

Tabel
Table 3.2.4

Tingkat Pengangguran Terbuka (TPT) dan Tingkat Partisipasi Angkatan Kerja (TPAK) Kabupaten Aceh Tenggara, 2018-2021
Open Unemployment Rate (TPT) and Working Age Population Rate (TPAK) in Aceh Tenggara Regency, 2021

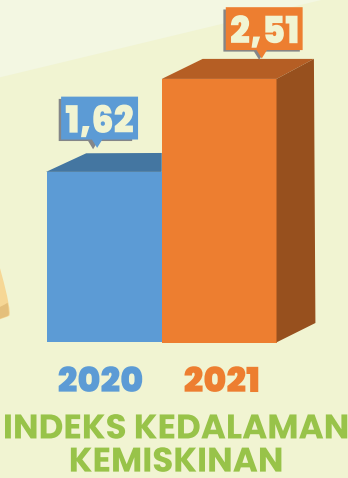
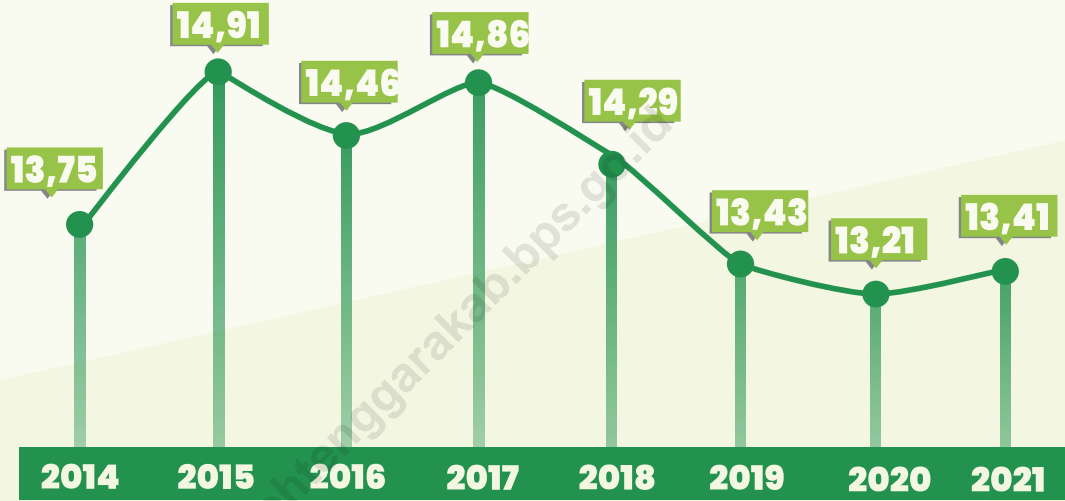
Tahun Year	Tingkat Pengangguran Terbuka (TPT) Open Unemployment Rate	Tingkat Partisipasi Angkatan Kerja (TPAK) Working Age Population Rate
(1)	(2)	(3)
2018	3,75	72,81
2019	3,45	67,41
2020	5,72	71,33
2021	6,43	69,62

Sumber/Source: BPS, Survei Angkatan Kerja Nasional (Sakernas) Agustus/BPS-Statistics Indonesia, August National Labor Force Survey

Bab 4

Sosial & Kesejahteraan Rakyat *Social & Welfare*

**PERKEMBANGAN PERSENTASE KEMISKINAN
KABUPATEN ACEH TENGGARA
TAHUN 2014-2021**



Sumber: BPS, Survei Sosial Ekonomi Nasional Maret

PENJELASAN TEKNIS**TECHNICAL NOTES**

- | | |
|--|---|
| <p>1. Tidak/belum pernah sekolah adalah mereka yang tidak pernah atau belum pernah terdaftar dan tidak pernah atau belum pernah aktif mengikuti pendidikan di suatu jenjang pendidikan formal. Termasuk juga yang tamat/belum tamat taman kanak-kanak tetapi tidak melanjutkan ke sekolah dasar.</p> | <p>1. <i>Not/never attending school is someone who has never attended or never been registered in a formal education, such as primary, secondary, and tertiary education. Those who just completed kindergarten are considered as never attended school.</i></p> |
| <p>2. Masih bersekolah adalah mereka yang terdaftar dan aktif mengikuti pendidikan formal dan nonformal (Paket A, B, atau C), baik pendidikan dasar, menengah maupun pendidikan tinggi. Bagi mahasiswa yang sedang cuti dianggap masih bersekolah.</p> | <p>2. <i>Attending school is someone who is currently attending primary, secondary, or tertiary education, including package A, package B, or package C. College student who postpones his/her study is considered as attending school.</i></p> |
| <p>3. Tidak bersekolah lagi adalah mereka yang pernah terdaftar dan aktif mengikuti pendidikan di suatu jenjang pendidikan formal dan nonformal (Paket A, B, atau C), tetapi pada saat pencacahan tidak lagi terdaftar dan tidak aktif mengikuti pendidikan.</p> | <p>3. <i>Not attending school anymore is someone who had enrolled and participated in formal and non-formal education in the past including package A, package B, or package C, but currently does not attend school.</i></p> |
| <p>4. Tamat sekolah adalah menyelesaikan pelajaran yang ditandai dengan lulus ujian akhir pada kelas atau tingkat terakhir suatu jenjang pendidikan di sekolah negeri maupun swasta dengan mendapatkan tanda tamat belajar/ijazah. Seseorang yang belum mengikuti pelajaran</p> | <p>4. <i>Completed particular level of education is someone who has completed particular level of education in private or public school and accepting graduation certificate. Someone who has never attended the highest grade but passed the final exam is considered as completed particular level of</i></p> |

pada kelas tertinggi tetapi telah mengikuti ujian akhir dan lulus dianggap tamat sekolah.

5. Dapat membaca dan menulis artinya dapat membaca dan menulis kata-kata/kalimat sederhana dengan suatu aksara tertentu.
6. Jalur Pendidikan di Indonesia terdiri atas 1) pendidikan formal, 2) pendidikan nonformal, dan 3) pendidikan informal yang ketiganya dapat saling melengkapi dan memperkaya (Undang-Undang No. 20 Tahun 2013 tentang Sistem Pendidikan Nasional).
7. Jenjang Pendidikan Formal terdiri atas pendidikan dasar, pendidikan menengah, dan pendidikan tinggi. Jenis pendidikan yang diajarkan mencakup pendidikan umum, kejuruan, akademik, profesi, vokasi, keagamaan, dan khusus.
 - a. Pendidikan Dasar berbentuk Sekolah Dasar (SD) dan Madrasah Ibtidaiyah (MI) atau bentuk lain yang sederajat serta Sekolah Menengah Pertama (SMP) dan Madrasah Tsanawiyah (MTs), atau bentuk lain yang sederajat.
 - b. Pendidikan Menengah berbentuk Sekolah Menengah Atas (SMA), Madrasah Aliyah (MA), Sekolah Menengah Kejuruan (SMK), dan Madrasah Aliyah Kejuruan (MAK),

education.

5. *Able to read and write is the ability to read and write at least a simple sentence in any letter of alphabets.*
6. *The Education System in Indonesia consists of 1) a formal education, 2) non-formal education, and 3) informal education that all three can be complementary and enriching (Law No. 20 Year 2013 about The National Education System).*
7. *The Formal Education Level consists of primary education, secondary education, and high education. The kind of education that taught consists of general education, vocational, academic, professional, religious, and specific education.*
 - a. *The Primary Education consists of Elementary School and Islamic Elementary School or other equivalent forms and Junior High School and MTs, or other equivalent forms.*
 - b. *The Secondary Education consists of the senior high school, MA, Vocational School, and Vocational Madrasah Aliyah, or other equivalent forms*
 - c. *The High Education consists of the education level after the secondary*

- atau bentuk lain yang sederajat.
- c. Pendidikan Tinggi merupakan jenjang pendidikan setelah pendidikan menengah yang mencakup program pendidikan diploma, sarjana, magister, spesialis, dan doktor yang diselenggarakan oleh perguruan tinggi. Perguruan tinggi dapat berbentuk akademi, politeknik, sekolah tinggi, institut, atau universitas.
8. Rumah Sakit adalah tempat pemeriksaan dan perawatan kesehatan, biasanya berada di bawah pengawasan dokter/tenaga medis, yang melayani penderita yang sakit untuk berobat rawat jalan atau rawat inap.
9. Rumah Sakit Bersalin adalah rumah sakit khusus untuk persalinan, dilengkapi pelayanan spesialis pemeriksaan kehamilan, persalinan, rawat inap dan rawat jalan ibu dan anak yang berada di bawah pengawasan dokter spesialis kandungan.
10. Rumah Bersalin adalah sarana pelayanan kesehatan dengan izin sebagai rumah bersalin, dilengkapi pelayanan pemeriksaan kehamilan, persalinan serta pemeriksaan ibu dan anak yang berada di bawah pengawasan bidan senior.
- education that consists of diplomas, bachelor, master, specialist, and doctoral degrees that are held by the college. The colleges can be academy, polytechnic, high school, institute, or university.*
8. *Hospital is a place for health check, usually controlled/supervised by doctors/medical personnel to serve the ill patients to get outpatient or inpatient treatment services.*
9. *Maternity Hospital is a specialized hospital for childbirth, has specialist inspection service to pregnancy, childbirth, hospitalization and outpatient for mothers and children that is under the supervision of an obstetrician.*
10. *Maternity House is health care facility with a license as a maternity house, equipped with prenatal care, childbirth and examination of mothers and children which is under the supervision of a senior midwife.*

11. Poliklinik adalah sarana kesehatan yang dipakai untuk pelayanan berobat jalan, biasanya berada di bawah pengawasan dokter/tenaga medis.
 12. Puskesmas (Pusat Kesehatan Masyarakat) adalah unit pelaksana teknis dinas kesehatan kabupaten/ kota yang mempunyai fungsi utama sebagai penyelenggara pelayanan kesehatan tingkat pertama. Wilayah kerja puskesmas maksimal adalah satu kecamatan dan untuk dapat menjangkau wilayah kerjanya, puskesmas mempunyai jaringan pelayanan yang meliputi unit Puskesmas Pembantu (Pustu), unit Puskesmas Keliling (Puskel), dan unit bidan desa/komunitas (Peraturan Menteri Kesehatan RI No. 75 Tahun 2014 Tentang Pusat Kesehatan Masyarakat).
 13. Apotek adalah suatu tempat tertentu yang digunakan untuk melakukan pekerjaan kefarmasian, dan penyaluran/ penjualan obat atau bahan farmasi dan perbekalan kesehatan lainnya kepada masyarakat yang dikelola oleh tenaga apoteker (Peraturan Menteri Kesehatan RI No. 1332 Tahun 2002 Tentang Perubahan Atas Peraturan Menteri Kesehatan RI No. 922/MENKES/PER/X/1993 Tentang Ketentuan dan Tata Cara Pemberian Izin Apotek).
11. *Polyclinic is a health facility in which to get outpatient services, usually under the control of doctor/ medical personnel.*
 12. *Public Health Center is technical implementation unit of regency health department that have the primary function as a first-level health care providers. The working area standard of public health center is one Subdistrict and to reach their working areas, public health centers have a service network covering subsidiary of public health center, mobile public health center units, and midwife units (Regulation of the Minister of Health of Indonesia Number 75 Year 2014 about Public Health Center).*
 13. *Pharmacy is a specific place that is used for pharmaceutical jobs, and distribution/sale of drugs/ pharmaceuticals and other medical supplies to people that are administered by trained pharmacist (Regulation of the Minister of Health of Indonesia Number 1332 Year 2002 about the Changes of Regulation of the Minister of Health of Indonesia Number 922/MENKES/PER/X/1993 about Pro-vision and Procedures for Administration of Licensed Pharmacies).*

14. Imunisasi adalah memasukkan kuman atau racun penyakit tertentu yang sudah dilemahkan (vaksin) ke dalam tubuh dengan cara disuntik atau diminum (diteteskan dalam mulut) dengan maksud agar terjadi kekebalan tubuh terhadap penyakit tersebut.
15. Keluhan kesehatan adalah keadaan seseorang yang mengalami gangguan kesehatan atau kejiwaan, baik karena penyakit akut, penyakit kronis, kecelakaan, kriminal, atau hal lain.
16. Mengobati sendiri adalah upaya oleh anggota rumah tangga/keluarga dengan melakukan pengobatan sendiri tanpa datang ke tempat fasilitas kesehatan atau memanggil dokter/petugas kesehatan ke rumahnya (misal minum obat modern, jamu, kerokan, kompres, kop, pijat) agar sembuh atau menjadi lebih ringan keluhan kesehatannya.
17. Angka penemuan kasus tuberkulosis adalah jumlah kasus baru tuberkulosis (TB) dan kasus TB yang didiagnosis kambuh yang diobati dalam program penanggulangan TB nasional dan dilaporkan kepada WHO, dibagi dengan perkiraan WHO terhadap jumlah kasus insiden tuberkulosis pada tahun yang sama,
14. *Immunization is putting enervated microbe of a certain disease into human body by injection or drinking (dropping into mouth) to make the body immune to that disease.*
15. *Health complaint is a condition where a person has health or mental problems because of acute illness, chronically illness, accident, crimes, or others.*
16. *Self treatment is an effort of household members/family to have a health treatment by themselves without visiting health facilities or a doctor/health personnel (for instance, by taking modern medicine, herb medicine, chief with a coin, compress, cupping suction, massage) in order to recover from illness or reduce the health complaint.*
17. *The case detection rate for all forms of tuberculosis is the number of new and replase tuberculosis cases diagnosed and treated in national tuberculosis control programmes and notified to WHO, divided by WHO's estimate of the number of incident tuberculosis cases for the same year, expressed as a percentage.*

dinyatakan sebagai persentase.

18. Angka keberhasilan pengobatan tuberkulosis smear positive/Basil Tahan Asam (BTA) positif adalah proporsi (dinyatakan sebagai persentase) kasus TB BTA positif yang terdaftar di bawah program pengendalian TB nasional pada tahun tertentu yang dinyatakan berhasil menyelesaikan pengobatan. Dengan atau tanpa bukti bakteriologi keberhasilan ("sembuh" dan "menyelesaikan pengobatan" masing-masing).
 19. Kasus kumulatif AIDS adalah kumulatif kasus AIDS sampai dengan referensi waktu tertentu.
 20. BCG (Bacillus Calmette Guerin) merupakan vaksinasi untuk mencegah penyakit TBC, diberikan pada bayi baru lahir atau anak, dengan suntikan pada kulit pangkal lengan atas. Bekas suntikan kemudian akan membentuk tonjolan kecil jaringan parut pada kulit lengan atas. Suntikan BCG diberikan kepada anak sebanyak 1 kali.
 21. DPT (Difteri, Pertusis, Tetanus) merupakan vaksin untuk mencegah penyakit Difteri, Pertusis, dan Tetanus yang diberikan pada bayi berumur 3 bulan ke atas, dengan suntikan pada paha, diulang 1 bulan dan 2 bulan kemudian, sehingga
18. *The treatment success rate for new pulmonary smear-positive tuberculosis cases is the proportion (expressed as a percentage) of new smear-positive tuberculosis cases registered under a national tuberculosis control programme in a given year that successfully completed treatment. With or without bacteriological evidence of success ("cured" and "treatment completed" respectively).*
 19. *Cummulative AIDS case is cummulative AIDS cases with reference to a particular time.*
 20. *BCG (Bacillus Calmette Guerin) is a vaccine to prevent TBC disease, given to newborns or children, by injection at the base of the skin of the upper arm. Injection site will form little bumps of scar tissue in the skin of the upper arm. BCG injections given to children 1 times.*
 21. *DPT (Diphtheria, Pertussis, Tetanus) is a vaccine to prevent the diphtheria, pertussis, and tetanus disease, given to infants aged 3 months and above, with a shot in the thigh, repeated one month and two months later, so that the complete DPT immunization*

suntikan imunisasi DPT lengkap pada balita berjumlah 3 kali (kadang-kadang selang waktu antar suntikan bisa lebih dari 1 bulan).

shots at toddler totaling 3 times (sometimes the time interval between injections can be more than 1 month).

22. Luas lantai adalah luas lantai yang ditempati dan digunakan untuk keperluan sehari-hari (sebatas atap).

22. *Floor area is the total area which is occupied and utilized daily.*

23. Air leding adalah sumber air yang berasal dari air yang telah melalui proses penjernihan dan penyehatan sebelum dialirkan kepada konsumen melalui instalasi berupa saluran air. Sumber air ini biasanya diusahakan oleh PAM/PDAM/BPAM. Termasuk dalam hal ini air leding yang didapat secara eceran.

23. *Pipe water is a water source that comes from water that has been through a process of purification and sanitation before distribute to consumers through an instalation of water lines. This water source is usually distributed by PAM/PDAM/BPAM. This include a pipe water that sold at retail.*

24. Sumur terlindung adalah air yang berasal dari dalam tanah yang digali dan lingkaran sumur tersebut dilindungi oleh tembok paling sedikit 0,8 meter di atas tanah dan 3 meter ke bawah tanah, serta ada lantai semen sejauh 1 meter dari lingkaran sumur.

24. *Protected wells is water that comes from the soil were excavated and the circumference of the well was protected by walls at least 0.8 meters above ground and 3 meters underground, and cement floor as far as 1 meter from the well circumference.*

25. Status penguasaan bangunan tempat tinggal milik sendiri adalah jika tempat tinggal tersebut pada waktu pencacahan betul-betul sudah milik kepala rumah tangga atau salah seorang anggota rumah tangga. Rumah yang dibeli secara angsuran

25. *Own ownership property status is a status of dwelling occupied belongs to the head of household or one of the household member. Houses bought through bank credit or houses with leasing status were also categorized as an own property.*

melalui kredit bank atau rumah dengan status sewa beli dianggap rumah milik sendiri.

26. Peristiwa tindak pidana yang dilaporkan ialah setiap peristiwa yang diterima kepolisian dari laporan masyarakat, atau peristiwa dimana pelakunya tertangkap tangan oleh kepolisian.

27. Jumlah tindak pidana menggambarkan jumlah kasus tindak pidana yang terjadi pada kurun waktu tertentu.

28. Resiko penduduk terjadi tindak pidana per 100.000 penduduk.

$$= \frac{\text{Jumlah tindak pidana tahun } t}{\text{Jumlah penduduk tahun } t} \times 100.000$$

Resiko penduduk terjadi tindak pidana per 100.000 penduduk mengindikasikan peluang penduduk berisiko terkena tindak pidana. Biasanya dinyatakan dalam setiap 100.000 penduduk.

29. Selang waktu terjadi tindak pidana tahun t

$$= \frac{365 \times 24 \times 60 \times 60}{\text{Jumlah tindak pidana tahun } t} \times (\text{detik})$$

Selang waktu terjadi tindak pidana tahun t mengindikasikan selang waktu terjadinya satu tindak kejahatan dengan kejahatan yang lain.

26. *Reported crime incidence includes all criminal cases reported and received by police office, and all crimes caught by police.*

27. *Crime total refers to the number of criminal cases occurring during a given period.*

28. *Crime rate*

$$= \frac{\text{Number of criminal cases year } t}{\text{Total population year } t} \times 100.000$$

Crime rate indicates the probability of population exposed to risk of crime, expressed in every 100,000 people.

29. *Crime clock*

$$= \frac{365 \times 24 \times 60 \times 60}{\text{Number of criminal cases year } t} \times (\text{second})$$

Crime clock indicates the time interval of occurrence between one crime to another crime.

30. Persentase penyelesaian tindak pidana

$$= \frac{\text{Jumlah tindak pidana yang diselesaikan}}{\text{Jumlah peristiwa tindak pidana yang dilaporkan}} \times 100\%$$

Persentase penyelesaian peristiwa tindak pidana menyatakan persentase penyelesaian tindak pidana oleh polisi. Suatu tindak pidana dinyatakan sebagai kasus yang selesai di tingkat kepolisian, apabila:

- 1) berkas perkaranya sudah siap untuk diserahkan atau telah diserahkan kepada kejaksaan;
- 2) dalam hal delik aduan, pengaduannya dicabut dalam tenggang waktu yang telah ditentukan menurut undang-undang;
- 3) telah diselesaikan oleh kepolisian berdasarkan azas *plichmatigheid* (kewajiban berdasarkan kewenangan hukum);
- 4) kasus yang dimaksud tidak termasuk kompetensi kepolisian
- 5) tersangka meninggal dunia;
- 6) kasus kadaluwarsa.

31. Bencana Alam adalah peristiwa atau serangkaian peristiwa yang mengancam dan mengganggu kehidupan / penghidupan masyarakat yang disebabkan oleh faktor alam antara lain berupa gempa bumi, tsunami, gunung meletus, banjir, kekeringan, angin topan, dan tanah longsor

30. *Crime clearance rate*

$$= \frac{\text{Number of cleared criminal cases}}{\text{Number of reported criminal cases}} \times 100\%$$

Crime clearance rate refers to percentage of crime clearance by police. A criminal case is categorized as a cleared case by police, if:

- 1) *All documents are ready to submit or already submitted to justice court;*
- 2) *In the case of attense that warrants complaint, the complaint was withdraw within a given period state in the law;*
- 3) *The case was cleared by police based on the principle of plichmatigheid (obligation on the basis of law outhority);*
- 4) *The case was not the responsibility of police office;*
- 5) *The suspect died.*
- 6) *The case was out of date.*

31. *Natural Disaster is an event or series of events that threaten and disrupt the lives and livelihoods caused by natural factors such as: earthquake, tsunami, volcanic eruption, flood, flash flood, drought, typhoon/ cyclone, and landslide so it can lead to result in loss of material and non-material.*

sehingga mengakibatkan kerugian materi maupun non-materi.

32. Korban meninggal adalah orang yang dilaporkan tewas atau meninggal dunia akibat bencana.
 33. Korban hilang adalah orang yang dilaporkan hilang atau tidak ditemukan atau tidak diketahui keberadaannya setelah terjadi bencana.
 34. Korban luka/sakit adalah orang yang mengalami luka-luka atau sakit, dalam keadaan luka ringan, luka sedang maupun luka parah/berat, baik yang berobat jalan maupun rawat inap.
 35. Rusak Berat adalah kriteria kerusakan yang mengakibatkan bangunan roboh atau sebagian besar komponen struktur rusak.
 36. Rusak sedang adalah kriteria kerusakan yang mengakibatkan sebagian kecil komponen struktur rusak, dan komponen penunjang rusak namun bangunan masih tetap berdiri.
 37. Rusak ringan adalah kriteria kerusakan yang mengakibatkan sebagian komponen struktur retak (struktur masih bisa digunakan) dan bangunan masih tetap berdiri.
32. *Fatality is a person reported killed or death in the wake of a disaster.*
 33. *Missing person is a person reported missing or who cannot be located or who cannot be accounted for in the wake of a disaster.*
 34. *Casualty is a person suffering injury or illness, in a state of light injury, moderate injury, or heavy injury, which in undergoing treatment as either an outpatient or inpatient.*
 35. *Severely damaged is the criteria of damage that resulted most buildings collapsed or damaged its structural components.*
 36. *Damaged is the criteria of damage that resulted defective fraction of structural components and supporting components damaged, but the building still stands.*
 37. *Lightly damaged is the criteria of damage that resulted partially cracked structural components, but the structure still can be used and the building still stands.*

38. Untuk mengukur kemiskinan, BPS menggunakan konsep kemampuan memenuhi kebutuhan dasar (basic needs approach). Dengan pendekatan ini, kemiskinan dipandang sebagai ketidakmampuan dari sisi ekonomi untuk memenuhi kebutuhan dasar makanan dan bukan makanan yang diukur dari sisi pengeluaran. Metode yang digunakan adalah menghitung Garis Kemiskinan (GK), yang terdiri dari dua komponen yaitu Garis Kemiskinan Makanan (GKM) dan Garis Kemiskinan Non-Makanan (GKNM). Penghitungan Garis Kemiskinan dilakukan secara terpisah untuk daerah perkotaan dan perdesaan.
39. Penduduk miskin adalah penduduk yang memiliki rata-rata pengeluaran per kapita per bulan di bawah Garis Kemiskinan.
40. Garis Kemiskinan Makanan (GKM) merupakan nilai pengeluaran kebutuhan minimum makanan yang disetarakan dengan 2.100 kkalori per kapita per hari. Garis Kemiskinan Non-Makanan (GKNM) adalah kebutuhan minimum untuk perumahan, sandang, pendidikan, kesehatan, dan kebutuhan dasar lainnya.
41. Ukuran Kemiskinan
- a. Head Count Index (HCI-P0) adalah
38. *To measure poverty, BPS-Statistics Indonesia has used the concept of basic needs approach. Therefore, poverty is viewed as economic inability to fulfill food and non-food basic needs which are measured by consumption/expenditure. The method used is calculating poverty line, which consists of two components that are Food Poverty Line (FPL) and Non-Food Poverty Line (NFPL). The poverty line was calculated separately for urban and rural areas.*
39. *A person whose expenditure per capita per month is below the poverty line is considered to be poor.*
40. *The Food Poverty Line refers to the daily minimum requirement of 2,100 kcal per capita per day. The Non-Food Poverty Line refers to the minimum requirement for household necessities for clothing, education, health, and other basic individual needs.*
41. *Poverty Measures*
- a. *Head Count Index (HCI-P0) simply*

persentase penduduk miskin yang berada di bawah Garis Kemiskinan (GK).

- b. Indeks Kedalaman Kemiskinan (PovertyGapIndex-P1) merupakan ukuran rata-rata kesenjangan pengeluaran masing-masing penduduk miskin terhadap garis kemiskinan. Semakin tinggi nilai indeks, semakin jauh rata-rata pengeluaran penduduk dari garis kemiskinan.
- c. Indeks Keparahan Kemiskinan (Poverty Severity Index-P2) memberikan gambaran mengenai penyebaran pengeluaran di antara penduduk miskin. Semakin tinggi nilai indeks, semakin tinggi ketimpangan pengeluaran di antara penduduk miskin.

Foster-Greer-Thorbecke (1984) merumuskan suatu ukuran yang digunakan untuk mengukur tingkat kemiskinan sebagai berikut:

$$P_a = \frac{1}{n} \sum_{i=1}^q \left[\frac{z - y_i}{z} \right]^a$$

dimana:
 a=0, 1, 2
 z=Garis kemiskinan
 y_i=Rata-rata pengeluaran per kapita sebulan penduduk yang berada di bawah garis kemiskinan (i=1,2,...,q), y_i < z,
 q=Banyaknya penduduk yang berada di bawah garis kemiskinan
 n=Jumlah penduduk

measures the percentage of the population that is counted as poor, often denoted by P0.

- b. *Poverty Gap Index-P1 measures the extent to which individuals fall below the poverty line (the poverty gaps) as a proportion of the poverty line. Higher value of the index shows that the gap between average expenditure of the poor and the poverty line is wider.*
- c. *Poverty Severity Index-P2 describes inequality among the poor. This is simply a weighted sum of poverty gaps (as a proportion of the poverty line), where the weights are the proportionate poverty gaps themselves. Hence, by squaring the poverty gap index, the measure implicitly puts more weight on observations that fall well below the poverty line. Higher value of the index shows that inequality among the poor is higher.*

Foster-Greer-Thorbecke (1984) developed poverty measures that may be written as:

$$P_a = \frac{1}{n} \sum_{i=1}^q \left[\frac{z - y_i}{z} \right]^a$$

where:
 a=0, 1, 2
 z=the poverty line
 y_i=Average expenditure per capita per month of the poor (i=1,2,...,q), y_i < z
 q=the number of poor
 n=the total population

Jika $a=0$, diperoleh Head Count Index (P0), jika $a=1$ diperoleh indeks kedalaman kemiskinan (Poverty Gap Index-P1) dan jika $a=2$ disebut indeks keparahan kemiskinan (Poverty Severity Index-P2).

If $a=0$ is obtained Head Count Index (P0), if $a=1$ is obtained Poverty Gap Index-P1, and if $a=2$ is obtained Poverty Severity Index-P2.

42. Indeks Pembangunan Manusia (IPM) menjelaskan bagaimana penduduk dapat mengakses hasil pembangunan dalam memperoleh pendapatan, kesehatan, pendidikan dan sebagainya. IPM diperkenalkan oleh UNDP pada tahun 1990 dan dipublikasikan secara berkala dalam laporan tahunan Human Development Report (HDR). IPM dibentuk oleh 3 (tiga) dimensi dasar: Umur panjang dan hidup sehat; pengetahuan; dan standar hidup layak.

42. *The Human Development Index (HDI) explains how people can access development results in obtaining income, health, education and so forth. HDI was introduced by United Nations Development Programme (UNDP) in 1990 and published periodically in the annual report of the Human Development Report. HDI was formed by three basic dimensions: a long and healthy life; knowledge; and a decent standard of living.*

<https://acehtenggarakab.bps.go.id>

ULASAN**DESCRIPTION**

Salah satu faktor utama keberhasilan pembangunan di suatu kabupaten ialah tersedianya cukup sumber daya manusia (SDM) yang berkualitas. Peningkatan SDM sekarang ini lebih difokuskan pada pemberian kesempatan seluas-luasnya kepada penduduk untuk mendapatkan pendidikan, terutama penduduk kelompok usia sekolah (umur 7-24 tahun).

Pada tahun ajaran 2021/2022, fasilitas pendidikan baik Negeri maupun Swasta di Kabupaten Aceh Tenggara diantaranya SD sebanyak 176 sekolah, MI sebanyak 27 Sekolah, SMP sebanyak 72 sekolah, MTs sebanyak 19 sekolah, SMA sebanyak 28 Sekolah, MA sebanyak 21 sekolah dan SMK sebanyak 16 sekolah.

Jumlah murid menurut tingkat pendidikan tahun ajaran 2021/2022 adalah 24.972 murid SD, 4.972 murid MI, 10.382 murid SMP, 2.814 murid MTs, 6.515 murid SMA, 2.807 murid MA dan 3.130 orang murid SMK.

Selain bidang pendidikan, diperlukan pembangunan bidang kesehatan meliputi seluruh siklus atau tahapan kehidupan manusia. Bila pembangunan kesehatan berhasil dengan baik, maka secara langsung atau tidak langsung akan terjadi peningkatan kesejahteraan rakyat.

One major factor in the successful development of a Subdistrict is the availability of adequate human resources (HR) quality. Increased HR is now more focused on providing greater opportunities for population to get education, especially school-age population group (age 7-24 years).

In the 2021/2022 academic year, educational facilities both public and private in Southeast Aceh Regency include 176 elementary schools, 27 MI schools, 72 junior high schools, 19 MTs, 28 SMA schools, 21 MA schools and 16 vocational schools 16 schools.

The number of students according to education level for the 2021/2022 school year is 24,972 elementary students, 4,972 MI students, 10,382 junior high school students, 2,814 MTs students, 6,515 senior high school students, 3,130 MA students and 2,807 vocational students.

In addition to education sector, Health development is a one of covers the entire cycle or stages of human life. When the health development is working well, then it is directly or indirectly will increase welfare. Health Subdistrict development is a very important part of human resource development arena

Pembangunan bidang kesehatan merupakan bagian yang sangat penting dari ajang peningkatan SDM penduduk Indonesia, oleh karena itu program-program kesehatan telah dimulai atau bahkan lebih diprioritaskan pada calon generasi penerus, khususnya calon bayi dan anak usia dibawah lima tahun (balita).

Pembangunan di sektor kesehatan saat ini lebih ditujukan pada penyediaan dan peningkatan sarana dan prasarana kesehatan, selain itu juga pengadaan tenaga kesehatan yang terampil. Pada tahun 2021, jumlah fasilitas kesehatan di Kabupaten Aceh Tenggara sebanyak 1 rumah sakit pemerintah, 1 rumah sakit swasta, 1 rumah sakit khusus, dan 19 puskesmas.

Program Keluarga Berencana juga berperan dalam memperbaiki kesehatan dan kesejahteraan masyarakat. Program KB Nasional merupakan program pemerintah yang bertujuan untuk mengatur jarak kelahiran dan jumlah kelahiran anak ideal.

Pada tahun 2021, Pasangan Usia Subur (PUS) di Kabupaten Aceh Tenggara mencapai 28.343 orang, dengan jumlah peserta KB paling banyak memilih jenis KB suntik yaitu sebanyak 12.209.

of Indonesia's population, therefore the health programs have been initiated or even higher priority on the next generation of candidates, particularly candidates for babies and children aged under five years old (toddlers).

Development in the health sector is currently more focused on providing and improving health facilities and infrastructure, in addition to the provision of skilled health personnel. In 2021, the number of health facilities in Southeast Aceh District will be 1 government hospital, 1 private hospital, 1 special hospital, and 21 puskesmas.

Family planning programs also play a role in improving the health and welfare. National Family Planning Program is a government program that aims to adjust the spacing of births and ideal number of children born.

In 2021, fertile age couples (PUS) in Southeast Aceh Regency reached 28,343 people, with the most number of family planning participants choosing the type of injectable family planning, which was 12,209.

4.1 PENDIDIKAN EDUCATION

Tabel 4.1.1 Jumlah Sekolah, Guru, dan Murid Taman Kanak-Kanak (TK) di Bawah Kementerian Pendidikan dan Kebudayaan Menurut Kecamatan di Kabupaten Aceh Tenggara, 2020/2021 dan 2021/2022
Number of Schools, Teachers, and Pupils in Kindergarten Under The Ministry of Education and Culture by Subdistrict in Aceh Tenggara Regency, 2020/2021 and 2021/2022

Kecamatan Subdistrict	Sekolah/Schools					
	Negeri/Public		Swasta/Private		Jumlah/Total	
	2020/2021	2021/2022	2020/2021	2021/2022	2020/2021	2021/2022
(1)	(2)	(3)	(4)	(5)	(6)	(7)
Lawe Alas	1	1	3	5	4	6
Babul Rahmah	1	1	2	1	3	2
Tanoh Alas	1	1	1	1	2	2
Lawe Sigala-gala	2	2	5	5	7	7
Babul Makmur	2	2	5	5	7	7
Semadam	-	-	5	5	5	5
Leuser	-	-	5	4	5	4
Bambel	1	1	7	8	8	9
Bukit Tusam	3	3	5	5	8	8
Lawe Sumur	-	1	3	3	3	4
Babussalam	3	3	16	15	19	18
Lawe Bulan	2	2	14	13	16	15
Badar	1	1	8	8	9	9
Darul Hasanah	2	1	5	5	7	6
Ketambe	2	2	5	6	7	8
Deleng Pokhkisen	-	-	2	3	2	3
Aceh Tenggara	21	21	91	92	112	113

Lanjutan Tabel/*Continued Table 4.1.1*

Kecamatan Subdistrict	Guru ¹ /Teachers ¹					
	Negeri/Public		Swasta/Private		Jumlah/Total	
	2020/2021	2021/2022	2020/2021	2021/2022	2020/2021	2021/2022
(1)	(8)	(9)	(10)	(11)	(12)	(13)
Lawe Alas	5	4	15	21	20	25
Babul Rahmah	3	4	4	5	7	9
Tanoh Alas	3	2	3	3	6	5
Lawe Sigala-gala	5	6	17	17	22	23
Babul Makmur	10	10	14	13	24	23
Semadam	-	-	11	13	11	13
Leuser	-	-	10	8	10	8
Bambel	2	4	17	24	19	28
Bukit Tusam	13	11	15	18	28	29
Lawe Sumur	-	2	8	7	8	9
Babussalam	15	17	64	67	79	84
Lawe Bulan	5	5	41	38	46	43
Badar	2	3	30	33	32	36
Darul Hasanah	5	4	11	9	16	13
Ketambe	5	7	13	19	18	26
Deleng Pokhkisen	-	-	4	11	4	11
Aceh Tenggara	73	79	277	306	350	385

Lanjutan Tabel/*Continued Table 4.1.1*

Kecamatan Subdistrict	Murid/Pupils					
	Negeri/Public		Swasta/Private		Jumlah/Total	
	2020/2021	2021/2022	2020/2021	2021/2022	2020/2021	2021/2022
(1)	(14)	(15)	(16)	(17)	(18)	(19)
Lawe Alas	74	45	242	219	316	264
Babul Rahmah	28	46	72	130	100	176
Tanoh Alas	18	25	68	58	86	83
Lawe Sigala-gala	70	60	219	193	289	253
Babul Makmur	112	107	207	132	319	239
Semadam	-	-	157	147	157	147
Leuser	-	-	170	95	170	95
Bambel	49	29	251	314	300	343
Bukit Tusam	103	92	246	198	349	290
Lawe Sumur	-	18	99	114	99	132
Babussalam	91	114	564	600	655	714
Lawe Bulan	50	49	368	320	418	369
Badar	16	20	385	362	401	382
Darul Hasanah	64	42	164	156	228	198
Ketambe	69	63	201	195	270	258
Deleng Pokhkisen	-	-	34	98	34	98
Aceh Tenggara	744	710	3 447	3 331	4 191	4 041

Catatan/Note: ¹ Jumlah guru termasuk kepala sekolah dan guru/*The total of teachers including headmaster and teacher*

Sumber/Source: Kementerian Pendidikan dan Kebudayaan, Data Semester Ganjil/*Ministry of Educations and Culture, Odd semester report data*

Tabel
Table 4.1.2**Jumlah Sekolah, Guru, dan Murid Raudatul Athfal (RA)
di Bawah Kementerian Agama Menurut Kecamatan di
Kabupaten Aceh Tenggara, 2020/2021 dan 2021/2022**
**Number of Schools, Teachers, and Pupils in Raudatul Athfal
(RA) Under The Ministry of Religious Affairs by Subdistrict in
Aceh Tenggara Regency, 2020/2021 and 2021/2022**

Kecamatan Subdistrict	Sekolah/Schools		Guru/Teachers		Murid/Pupils	
	2020/2021	2021/2022	2020/2021	2021/2022	2020/2021	2021/2022
(1)	(2)	(3)	(4)	(5)	(6)	(7)
Lawe Alas	1	1	7	3	99	75
Babul Rahmah	-	-	-	-	-	-
Tanoh Alas	-	-	-	-	-	-
Lawe Sigala-gala	-	-	-	-	-	-
Babul Makmur	1	1	2	6	20	47
Semadam	1	1	-	1	19	-
Leuser	-	-	-	-	-	-
Bambel	2	2	7	7	54	70
Bukit Tusam	-	1	-	3	-	8
Lawe Sumur	1	-	2	-	53	-
Babussalam	1	1	7	10	48	80
Lawe Bulan	-	-	-	-	-	-
Badar	-	-	-	-	-	-
Darul Hasanah	1	1	5	5	49	47
Ketambe	1	1	2	5	64	16
Deleng Pokhkisen	-	1	-	3	-	39
Aceh Tenggara	9	10	32	43	406	382

Catatan/Note: Seluruh Raudatul Athfal (RA) berstatus swasta./All Raudatul Athfal (RA) are private

Sumber/Source: Kementerian Agama, Data Semester Ganjil./Ministry of Religious Affairs, Odd semester report data

Tabel
Table 4.1.3

**Jumlah Sekolah, Guru, dan Murid Sekolah Dasar (SD)
di Bawah Kementerian Pendidikan dan Kebudayaan
Menurut Kecamatan di Kabupaten Aceh Tenggara,
2020/2021 dan 2021/2022**
*Number of Schools, Teachers, and Pupils in Primary Schools
Under The Ministry of Education and Culture by Subdistrict
in Aceh Tenggara Regency, 2020/2021 and 2021/2022*

Kecamatan Subdistrict	Sekolah/Schools					
	Negeri/Public		Swasta/Private		Jumlah/Total	
	2020/2021	2021/2022	2020/2021	2021/2022	2020/2021	2021/2022
(1)	(2)	(3)	(4)	(5)	(6)	(7)
Lawe Alas	11	11	-	2	11	13
Babul Rahmah	10	10	-	-	10	10
Tanoh Alas	3	3	1	1	4	4
Lawe Sigala-gala	12	12	6	6	18	18
Babul Makmur	9	9	1	1	10	10
Semadam	9	8	2	2	11	10
Leuser	3	3	8	8	11	11
Bambel	15	14	3	3	18	17
Bukit Tusam	8	9	-	-	8	9
Lawe Sumur	3	4	-	-	3	4
Babussalam	12	12	4	4	16	16
Lawe Bulan	11	11	3	3	14	14
Badar	12	11	4	4	17	15
Darul Hasanah	8	8	-	-	8	8
Ketambe	8	9	-	-	7	9
Deleng Pokhkisen	7	7	1	1	8	8
Aceh Tenggara	141	141	33	35	174	176

Lanjutan Tabel/Continued Table 4.1.3

Kecamatan Subdistrict	Guru ¹ /Teachers ¹					
	Negeri/Public		Swasta/Private		Jumlah/Total	
	2020/2021	2021/2022	2020/2021	2021/2022	2020/2021	2021/2022
(1)	(8)	(9)	(10)	(11)	(12)	(13)
Lawe Alas	128	124	-	4	128	128
Babul Rahmah	119	104	-	-	119	104
Tanoh Alas	40	35	10	10	50	45
Lawe Sigala-gala	117	116	55	38	172	154
Babul Makmur	97	90	18	16	115	106
Semadam	88	81	21	27	109	108
Leuser	41	40	51	57	92	97
Bambel	175	156	27	29	202	185
Bukit Tusam	84	96	-	-	84	96
Lawe Sumur	42	46	-	-	42	46
Babussalam	158	139	53	41	211	180
Lawe Bulan	133	119	44	49	177	168
Badar	131	127	41	52	183	179
Darul Hasanah	94	84	-	-	94	84
Ketambe	91	83	-	-	80	83
Deleng Pokhkisen	76	73	7	6	83	79
Aceh Tenggara	1 614	1 513	327	329	1 941	1 842

Lanjutan Tabel/Continued Table 4.1.3

Kecamatan Subdistrict	Murid/Pupils					
	Negeri/Public		Swasta/Private		Jumlah/Total	
	2020/2021	2021/2022	2020/2021	2021/2022	2020/2021	2021/2022
(1)	(14)	(15)	(16)	(17)	(18)	(19)
Lawe Alas	1 708	1 617	-	79	1 708	1 696
Babul Rahmah	1 113	1 094	-	-	1 113	1 094
Tanoh Alas	572	567	152	193	724	760
Lawe Sigala-gala	1 495	1 428	718	673	2 213	2 101
Babul Makmur	1 183	1 185	533	557	1 716	1 742
Semadam	1 274	1 133	394	469	1 668	1 602
Leuser	650	684	789	759	1 439	1 443
Bambel	2 534	2 378	460	347	2 994	2 725
Bukit Tusam	1 080	1 112	-	-	1 080	1 112
Lawe Sumur	391	494	-	-	391	494
Babussalam	1 953	1 790	774	746	2 727	2 536
Lawe Bulan	1 314	1 273	705	841	2 019	2 114
Badar	2 027	1 762	891	961	3 142	2 723
Darul Hasanah	1 066	989	-	-	1 066	989
Ketambe	1 042	1 128	-	-	818	1 128
Deleng Pokhkisen	683	670	45	43	728	713
Aceh Tenggara	20 085	19 304	5 461	5 668	25 546	24 972

Catatan/Note: ¹ Jumlah guru termasuk kepala sekolah dan guru/The total of teachers including headmaster and teacher
 Sumber/Source: Kementerian Pendidikan dan Kebudayaan, Sistem Data Pokok Pendidikan, data semester ganjil/Ministry of Educations and Culture, Basic Education Data System, odd semester report data

Tabel 4.1.4 Jumlah Sekolah, Guru, dan Murid Madrasah Ibtidaiyah (MI) di Bawah Kementerian Agama Menurut Kecamatan di Kabupaten Aceh Tenggara, 2020/2021 dan 2021/2022
Number of Schools, Teachers, and Pupils in Madrasah Ibtidaiyah (MI) Under The Ministry of Religious Affairs by Subdistrict in Aceh Tenggara Regency, 2020/2021 and 2021/2022

Kecamatan Subdistrict	Sekolah/Schools					
	Negeri/Public		Swasta/Private		Jumlah/Total	
	2020/2021	2021/2022	2020/2021	2021/2022	2020/2021	2021/2022
(1)	(2)	(3)	(4)	(5)	(6)	(7)
Lawe Alas	1	1	2	2	3	3
Babul Rahmah	-	-	1	1	1	1
Tanoh Alas	-	-	1	1	1	1
Lawe Sigala-gala	1	1	1	1	2	2
Babul Makmur	-	-	-	-	-	-
Semadam	1	1	1	1	2	2
Leuser	-	-	-	-	-	-
Bambel	-	-	1	2	1	2
Bukit Tusam	1	1	1	1	2	2
Lawe Sumur	1	1	1	1	2	2
Babussalam	2	2	1	1	3	3
Lawe Bulan	1	1	1	1	2	2
Badar	-	-	-	-	-	-
Darul Hasanah	2	2	2	2	4	4
Ketambe	1	1	2	2	3	3
Deleng Pokhkisen	-	-	-	-	-	-
Aceh Tenggara	11	11	15	16	26	27

Lanjutan Tabel/*Continued Table* 4.1.4

Kecamatan Subdistrict	Guru/Teachers					
	Negeri/Public		Swasta/Private		Jumlah/Total	
	2020/2021	2021/2022	2020/2021	2021/2022	2020/2021	2021/2022
(1)	(8)	(9)	(10)	(11)	(12)	(13)
Lawe Alas	25	24	30	31	55	55
Babul Rahmah	-	-	20	21	20	21
Tanoh Alas	-	-	9	12	9	12
Lawe Sigala-gala	16	19	8	17	24	36
Babul Makmur	-	-	-	-	-	-
Semadam	24	20	17	18	41	38
Leuser	-	-	-	-	-	-
Bambel	-	-	17	21	17	21
Bukit Tusam	11	17	11	14	22	31
Lawe Sumur	22	30	16	15	38	45
Babussalam	61	79	25	27	86	106
Lawe Bulan	30	28	14	19	44	47
Badar	-	-	-	-	-	-
Darul Hasanah	25	44	29	31	54	75
Ketambe	21	32	24	28	45	60
Deleng Pokhkisen	-	-	-	-	-	-
Aceh Tenggara	235	293	220	254	455	547

Lanjutan Tabel/Continued Table 4.1.4

Kecamatan Subdistrict	Murid/Pupils					
	Negeri/Public		Swasta/Private		Jumlah/Total	
	2020/2021	2021/2022	2020/2021	2021/2022	2020/2021	2021/2022
(1)	(14)	(15)	(16)	(17)	(18)	(19)
Lawe Alas	206	190	268	201	474	391
Babul Rahmah	-	-	126	97	126	97
Tanoh Alas	-	-	33	71	33	71
Lawe Sigala-gala	297	248	118	103	415	351
Babul Makmur	-	-	-	-	-	-
Semadam	301	262	189	182	490	444
Leuser	-	-	-	-	-	-
Bambel	-	-	116	134	116	134
Bukit Tusam	178	168	77	92	255	260
Lawe Sumur	280	331	65	52	345	383
Babussalam	809	619	481	512	1290	1131
Lawe Bulan	311	301	139	164	450	465
Badar	-	-	-	-	-	-
Darul Hasanah	640	599	151	135	791	734
Ketambe	311	219	280	292	591	511
Deleng Pokhkisen	-	-	-	-	-	-
Aceh Tenggara	3 333	2 937	2 043	2 035	5 376	4 972

Sumber/Source: Kementerian Agama, EMIS, Data Semester Ganjil/Ministry of Religious Affairs, EMIS, Odd semester report data

Tabel
Table 4.1.5

Jumlah Sekolah, Guru, dan Murid Sekolah Menengah Pertama (SMP) di Bawah Kementerian Pendidikan dan Kebudayaan Menurut Kecamatan di Kabupaten Aceh Tenggara, 2020/2021 dan 2021/2022
Number of Schools, Teachers, and Pupils in Lower Secondary Schools Under The Ministry of Education and Culture by Subdistrict in Aceh Tenggara Regency, 2020/2021 and 2021/2022

Kecamatan Subdistrict	Sekolah/Schools					
	Negeri/Public		Swasta/Private		Jumlah/Total	
	2020/2021	2021/2022	2020/2021	2021/2022	2020/2021	2021/2022
(1)	(2)	(3)	(4)	(5)	(6)	(7)
Lawe Alas	3	3	3	3	6	6
Babul Rahmah	3	3	-	-	3	3
Tanoh Alas	1	1	3	3	4	4
Lawe Sigala-gala	1	1	3	3	4	4
Babul Makmur	4	4	3	3	7	7
Semadam	2	2	1	1	3	3
Leuser	4	4	1	1	5	5
Bambel	2	2	3	4	5	6
Bukit Tusam	-	-	1	1	1	1
Lawe Sumur	1	1	2	2	3	3
Babussalam	3	3	4	4	8	7
Lawe Bulan	2	2	4	4	6	6
Badar	3	3	4	4	7	7
Darul Hasanah	2	2	1	1	3	3
Ketambe	4	4	1	2	5	6
Deleng Pokhkisen	1	1	-	-	1	1
Aceh Tenggara	36	36	34	36	71	72

Lanjutan Tabel/Continued Table 4.1.5

Kecamatan Subdistrict	Guru ¹ /Teachers ¹					
	Negeri/Public		Swasta/Private		Jumlah/Total	
	2020/2021	2021/2022	2020/2021	2021/2022	2020/2021	2021/2022
(1)	(8)	(9)	(10)	(11)	(12)	(13)
Lawe Alas	42	42	20	20	62	62
Babul Rahmah	51	46	-	-	51	46
Tanoh Alas	19	17	28	31	47	48
Lawe Sigala-gala	38	35	23	19	61	54
Babul Makmur	87	75	46	49	133	124
Semadam	43	51	7	9	50	60
Leuser	54	47	5	8	59	55
Bambel	47	44	21	26	68	70
Bukit Tusam	-	-	5	3	5	3
Lawe Sumur	24	25	19	20	43	45
Babussalam	79	76	22	17	106	93
Lawe Bulan	55	53	33	31	88	84
Badar	98	94	46	38	144	132
Darul Hasanah	38	35	12	9	50	44
Ketambe	56	47	9	14	65	61
Deleng Pokhkisen	20	20	-	-	20	20
Aceh Tenggara	751	707	296	294	1 052	1 001

Lanjutan Tabel/*Continued Table 4.1.5*

Kecamatan Subdistrict	Murid/Pupils					
	Negeri/Public		Swasta/Private		Jumlah/Total	
	2020/2021	2021/2022	2020/2021	2021/2022	2020/2021	2021/2022
(1)	(14)	(15)	(16)	(17)	(18)	(19)
Lawe Alas	300	249	220	322	520	571
Babul Rahmah	247	240	-	-	247	240
Tanoh Alas	136	107	223	281	359	388
Lawe Sigala-gala	511	532	273	309	784	841
Babul Makmur	788	715	1 113	1 083	1 901	1 798
Semadam	400	309	118	153	518	462
Leuser	198	170	35	31	233	201
Bambel	386	413	198	268	584	681
Bukit Tusam	-	-	92	118	92	118
Lawe Sumur	188	189	517	529	705	718
Babussalam	864	889	165	146	1 033	1 035
Lawe Bulan	306	305	519	480	825	785
Badar	985	992	751	776	1 736	1 768
Darul Hasanah	222	201	68	67	290	268
Ketambe	348	294	30	41	378	335
Deleng Pokhkisen	176	173	-	-	176	173
Aceh Tenggara	6 055	5 778	4 322	4 604	10 381	10 382

Catatan/Note: ¹ Jumlah guru termasuk kepala sekolah dan guru/*The total of teachers including headmaster and teacher*

Sumber/Source: Kementerian Pendidikan dan Kebudayaan, Sistem Data Pokok Pendidikan, data semester ganjil/*Ministry of Educations and Culture, Basic Education Data System, odd semester report data*

Tabel
Table 4.1.6

Jumlah Sekolah, Guru, dan Murid Madrasah Tsanawiyah (MTs) di Bawah Kementerian Agama Menurut Kecamatan di Kabupaten Aceh Tenggara, 2020/2021 dan 2021/2022
Number of Schools, Teachers, and Pupils in Madrasah Tsanawiyah (MTs) Under The Ministry of Religious Affairs by Subdistrict in Aceh Tenggara Regency , 2020/2021 and 2021/2022

Kecamatan Subdistrict	Sekolah/Schools					
	Negeri/Public		Swasta/Private		Jumlah/Total	
	2020/2021	2021/2022	2020/2021	2021/2022	2020/2021	2021/2022
(1)	(2)	(3)	(4)	(5)	(6)	(7)
Lawe Alas	1	1	3	3	4	4
Babul Rahmah	-	-	-	-	-	-
Tanoh Alas	-	-	-	1	-	1
Lawe Sigala-gala	1	1	-	-	1	1
Babul Makmur	-	-	-	-	-	-
Semadam	-	-	1	1	1	1
Leuser	-	-	-	-	-	-
Bambel	-	-	5	5	5	5
Bukit Tusam	-	-	1	1	1	1
Lawe Sumur	-	-	-	-	-	-
Babussalam	1	1	2	2	3	3
Lawe Bulan	-	-	-	-	-	-
Badar	-	-	1	1	1	1
Darul Hasanah	-	-	-	-	-	-
Ketambe	1	1	1	1	2	2
Deleng Pokhkisen	-	-	-	-	-	-
Aceh Tenggara	4	4	14	15	18	19

Lanjutan Tabel/*Continued Table* 4.1.6

Kecamatan Subdistrict	Guru/Teachers					
	Negeri/Public		Swasta/Private		Jumlah/Total	
	2020/2021	2021/2022	2020/2021	2021/2022	2020/2021	2021/2022
(1)	(8)	(9)	(10)	(11)	(12)	(13)
Lawe Alas	25	26	24	23	49	49
Babul Rahmah	-	-	-	-	-	-
Tanoh Alas	-	-	-	16	-	16
Lawe Sigala-gala	34	32	-	-	34	32
Babul Makmur	-	-	-	-	-	-
Semadam	-	-	9	11	9	11
Leuser	-	-	-	-	-	-
Bambel	-	-	42	51	42	51
Bukit Tusam	-	-	15	16	15	16
Lawe Sumur	-	-	-	-	-	-
Babussalam	66	81	30	29	96	110
Lawe Bulan	-	-	-	-	-	-
Badar	-	-	9	18	9	18
Darul Hasanah	-	-	-	-	-	-
Ketambe	17	23	10	11	27	34
Deleng Pokhkisen	-	-	-	-	-	-
Aceh Tenggara	142	162	139	175	281	337

Lanjutan Tabel/Continued Table 4.1.6

Kecamatan Subdistrict	Murid/Pupils					
	Negeri/Public		Swasta/Private		Jumlah/Total	
	2020/2021	2021/2022	2020/2021	2021/2022	2020/2021	2021/2022
(1)	(14)	(15)	(16)	(17)	(18)	(19)
Lawe Alas	321	177	250	304	571	481
Babul Rahmah	-	-	-	-	-	-
Tanoh Alas	-	-	-	2	-	2
Lawe Sigala-gala	252	288	-	-	252	288
Babul Makmur	-	-	-	-	-	-
Semadam	-	-	85	71	85	71
Leuser	-	-	-	-	-	-
Bambel	-	-	645	454	645	454
Bukit Tusam	-	-	168	105	168	105
Lawe Sumur	-	-	-	-	-	-
Babussalam	788	746	157	159	945	905
Lawe Bulan	-	-	-	-	-	-
Badar	-	-	191	229	191	229
Darul Hasanah	-	-	-	-	-	-
Ketambe	265	185	99	94	364	279
Deleng Pokhkisen	-	-	-	-	-	-
Aceh Tenggara	1 626	1 396	1 595	1 418	3 221	2 814

Sumber/Source: Kementerian Agama, EMIS, Data Semester Ganjil/Ministry of Religious Affairs, EMIS, Odd semester report data

Tabel
Table 4.1.7

Jumlah Sekolah, Guru, dan Murid Sekolah Menengah Atas (SMA) di Bawah Kementerian Pendidikan dan Kebudayaan Menurut Kecamatan di Kabupaten Aceh Tenggara, 2020/2021 dan 2021/2022
Number of Schools, Teachers, and Pupils in Upper Secondary Schools Under The Ministry of Education and Culture by Subdistrict in Aceh Tenggara Regency, 2020/2021 and 2021/2022

Kecamatan Subdistrict	Sekolah/Schools					
	Negeri/Public		Swasta/Private		Jumlah/Total	
	2020/2021	2021/2022	2020/2021	2021/2022	2020/2021	2021/2022
(1)	(2)	(3)	(4)	(5)	(6)	(7)
Lawe Alas	1	1	-	1	1	2
Babul Rahmah	1	1	-	-	1	1
Tanoh Alas	1	1	-	-	1	1
Lawe Sigala-gala	1	1	1	1	2	2
Babul Makmur	2	2	2	1	4	3
Semadam	1	1	1	1	2	2
Leuser	1	1	-	-	1	1
Bambel	-	-	-	-	-	-
Bukit Tusam	1	1	-	-	1	1
Lawe Sumur	1	1	2	2	3	3
Babussalam	3	3	2	2	5	5
Lawe Bulan	2	2	-	-	2	2
Badar	2	2	-	-	2	2
Darul Hasanah	1	1	-	-	1	1
Ketambe	2	2	-	-	2	2
Deleng Pokhkisen	-	-	-	-	-	-
Aceh Tenggara	20	20	8	8	28	28

Lanjutan Tabel/*Continued Table 4.1.7*

Kecamatan Subdistrict	Guru ¹ /Teachers ¹					
	Negeri/Public		Swasta/Private		Jumlah/Total	
	2020/2021	2021/2022	2020/2021	2021/2022	2020/2021	2021/2022
(1)	(8)	(9)	(10)	(11)	(12)	(13)
Lawe Alas	28	20	-	4	28	24
Babul Rahmah	24	21	-	-	24	21
Tanoh Alas	16	17	-	-	16	17
Lawe Sigala-gala	55	51	12	13	67	64
Babul Makmur	47	46	28	23	75	69
Semadam	16	12	7	5	23	17
Leuser	15	14	-	-	15	14
Bambel	-	-	-	-	-	-
Bukit Tusam	15	15	-	-	15	15
Lawe Sumur	21	19	14	18	35	37
Babussalam	147	131	21	16	168	147
Lawe Bulan	47	46	-	-	47	46
Badar	68	60	-	-	68	60
Darul Hasanah	22	21	-	-	22	21
Ketambe	40	36	-	-	40	36
Deleng Pokhkisen	-	-	-	-	-	-
Aceh Tenggara	561	509	82	79	643	588

Lanjutan Tabel/Continued Table 4.1.7

Kecamatan Subdistrict	Murid/Pupils					
	Negeri/Public		Swasta/Private		Jumlah/Total	
	2020/2021	2021/2022	2020/2021	2021/2022	2020/2021	2021/2022
(1)	(14)	(15)	(16)	(17)	(18)	(19)
Lawe Alas	226	159	-	61	226	220
Babul Rahmah	159	177	-	-	159	177
Tanoh Alas	147	129	-	-	147	129
Lawe Sigala-gala	817	842	206	206	1 023	1 048
Babul Makmur	531	588	590	556	1 121	1 144
Semadam	83	51	82	64	165	115
Leuser	59	64	-	-	59	64
Bambel	-	-	-	-	-	-
Bukit Tusam	86	74	-	-	86	74
Lawe Sumur	176	170	252	253	428	423
Babussalam	1 617	1 521	143	133	1 760	1 654
Lawe Bulan	373	369	-	-	373	369
Badar	677	665	-	-	677	665
Darul Hasanah	146	116	-	-	146	116
Ketambe	310	317	-	-	310	317
Deleng Pokhkisen	-	-	-	-	-	-
Aceh Tenggara	5 407	5 242	1 273	1 273	6 680	6 515

Catatan/Note: ¹ Jumlah guru termasuk kepala sekolah dan guru/The total of teachers including headmaster and teacher
 Sumber/Source: Kementerian Pendidikan dan Kebudayaan, Sistem Data Pokok Pendidikan, data semester ganjil/Ministry of Educations and Culture, Basic Education Data System, odd semester report data

Tabel
Table 4.1.8

Jumlah Sekolah, Guru, dan Murid Sekolah Menengah Kejuruan (SMK) di Bawah Kementerian Pendidikan dan Kebudayaan Menurut Kecamatan di Kabupaten Aceh Tenggara, 2020/2021 dan 2021/2022
Number of Schools, Teachers, and Pupils in Vocational High Schools Under The Ministry of Education and Culture by Subdistrict in Aceh Tenggara Regency, 2020/2021 and 2021/2022

Kecamatan Subdistrict	Sekolah/Schools					
	Negeri/Public		Swasta/Private		Jumlah/Total	
	2020/2021	2021/2022	2020/2021	2021/2022	2020/2021	2021/2022
(1)	(2)	(3)	(4)	(5)	(6)	(7)
Lawe Alas	-	-	1	1	1	1
Babul Rahmah	-	-	-	-	-	-
Tanoh Alas	-	-	-	-	-	-
Lawe Sigala-gala	-	-	1	1	1	1
Babul Makmur	-	-	1	1	1	1
Semadam	1	1	-	-	1	1
Leuser	-	-	-	-	-	-
Bambel	-	-	-	-	-	-
Bukit Tusam	1	1	1	1	2	2
Lawe Sumur	-	-	-	-	-	-
Babussalam	1	1	1	1	2	2
Lawe Bulan	-	-	2	2	2	2
Badar	2	2	-	-	2	2
Darul Hasanah	1	1	1	1	2	2
Ketambe	-	-	1	1	1	1
Deleng Pokhkisen	-	-	1	1	1	1
Aceh Tenggara	6	6	10	10	16	16

Lanjutan Tabel/*Continued Table* 4.1.8

Kecamatan Subdistrict	Guru ¹ /Teachers ¹					
	Negeri/Public		Swasta/Private		Jumlah/Total	
	2020/2021	2021/2022	2020/2021	2021/2022	2020/2021	2021/2022
(1)	(8)	(9)	(10)	(11)	(12)	(13)
Lawe Alas	-	-	6	6	6	6
Babul Rahmah	-	-	-	-	-	-
Tanoh Alas	-	-	-	-	-	-
Lawe Sigala-gala	-	-	18	14	18	14
Babul Makmur	-	-	10	9	10	9
Semadam	27	25	-	-	27	25
Leuser	-	-	-	-	-	-
Bambel	-	-	-	-	-	-
Bukit Tusam	19	17	8	7	27	24
Lawe Sumur	-	-	-	-	-	-
Babussalam	76	75	16	12	92	87
Lawe Bulan	-	-	19	17	19	17
Badar	78	64	-	-	78	64
Darul Hasanah	19	18	7	8	26	26
Ketambe	-	-	4	3	4	3
Deleng Pokhkisen	-	-	13	15	13	15
Aceh Tenggara	219	199	101	91	320	290

Lanjutan Tabel/*Continued Table 4.1.8*

Kecamatan Subdistrict	Murid/Pupils					
	Negeri/Public		Swasta/Private		Jumlah/Total	
	2020/2021	2021/2022	2020/2021	2021/2022	2020/2021	2021/2022
(1)	(14)	(15)	(16)	(17)	(18)	(19)
Lawe Alas	-	-	45	48	45	48
Babul Rahmah	-	-	-	-	-	-
Tanoh Alas	-	-	-	-	-	-
Lawe Sigala-gala	-	-	139	136	139	136
Babul Makmur	-	-	157	138	157	138
Semadam	199	195	-	-	199	195
Leuser	-	-	-	-	-	-
Bambel	-	-	-	-	-	-
Bukit Tusam	80	44	57	10	137	54
Lawe Sumur	-	-	-	-	-	-
Babussalam	959	1 306	35	66	994	1 372
Lawe Bulan	-	-	140	103	140	103
Badar	497	494	-	-	497	494
Darul Hasanah	101	74	77	90	178	164
Ketambe	-	-	57	44	57	44
Deleng Pokhkisen	-	-	68	59	68	59
Aceh Tenggara	1 836	2 113	775	694	2 611	2 807

Catatan/Note: ¹ Guru yang mengajar di 2 sekolah atau lebih dihitung di masing-masing sekolah. Jumlah guru termasuk kepala sekolah dan guru/*The teacher who taught in two schools or more counted in every school. The total of teachers including headmaster and teacher*

Sumber/Source: Kementerian Pendidikan dan Kebudayaan, Sistem Data Pokok Pendidikan, data semester ganjil/*Ministry of Educations and Culture, Basic Education Data System, odd semester report data*

Tabel
Table 4.1.9

Jumlah Sekolah, Guru, dan Murid Madrasah Aliyah (MA) di Bawah Kementerian Agama Menurut Kecamatan di Kabupaten Aceh Tenggara, 2020/2021 dan 2021/2022
Number of Schools, Teachers, and Pupils in Madrasah Aliyah (MA) Under the Ministry of Religious Affairs by Subdistrict in Aceh Tenggara Regency, 2019/2020 and 2020/2021

Kecamatan Subdistrict	Sekolah/Schools					
	Negeri/Public		Swasta/Private		Jumlah/Total	
	2020/2021	2021/2022	2020/2021	2021/2022	2020/2021	2021/2022
(1)	(2)	(3)	(4)	(5)	(6)	(7)
Lawe Alas	1	1	3	3	4	4
Babul Rahmah	-	-	-	-	-	-
Tanoh Alas	-	-	1	1	1	1
Lawe Sigala-gala	1	1	-	-	1	1
Babul Makmur	-	-	1	1	1	1
Semadam	-	-	-	-	-	-
Leuser	-	-	-	-	-	-
Bambel	-	-	4	4	4	4
Bukit Tusam	-	-	1	1	1	1
Lawe Sumur	-	-	-	-	-	-
Babussalam	1	1	2	3	3	4
Lawe Bulan	-	-	1	1	1	1
Badar	-	-	3	3	3	3
Darul Hasanah	-	-	-	-	-	-
Ketambe	-	-	1	1	1	1
Deleng Pokhkisen	-	-	-	-	-	-
Aceh Tenggara	3	3	17	18	20	21

Lanjutan Tabel/Continued Table 4.1.9

Kecamatan Subdistrict	Guru/Teachers					
	Negeri/Public		Swasta/Private		Jumlah/Total	
	2020/2021	2021/2022	2020/2021	2021/2022	2020/2021	2021/2022
(1)	(8)	(9)	(10)	(11)	(12)	(13)
Lawe Alas	19	32	25	33	44	65
Babul Rahmah	-	-	-	-	-	-
Tanoh Alas	-	-	8	16	8	16
Lawe Sigala-gala	27	29	-	-	27	29
Babul Makmur	-	-	11	16	11	16
Semadam	-	-	-	-	-	-
Leuser	-	-	-	-	-	-
Bambel	-	-	51	50	51	50
Bukit Tusam	-	-	8	11	8	11
Lawe Sumur	-	-	-	-	-	-
Babussalam	37	39	18	44	55	83
Lawe Bulan	-	-	10	4	10	4
Badar	-	-	39	43	39	43
Darul Hasanah	-	-	-	-	-	-
Ketambe	-	-	9	13	9	13
Deleng Pokhkisen	-	-	-	-	-	-
Aceh Tenggara	83	100	179	230	262	330

Lanjutan Tabel/*Continued Table 4.1.9*

Kecamatan Subdistrict	Murid/Pupils					
	Negeri/Public		Swasta/Private		Jumlah/Total	
	2020/2021	2021/2022	2020/2021	2021/2022	2020/2021	2021/2022
(1)	(14)	(15)	(16)	(17)	(18)	(19)
Lawe Alas	241	205	156	185	397	390
Babul Rahmah	-	-	-	-	-	-
Tanoh Alas	-	-	85	63	85	63
Lawe Sigala-gala	269	241	-	-	269	241
Babul Makmur	-	-	227	193	227	193
Semadam	-	-	-	-	-	-
Leuser	-	-	-	-	-	-
Bambel	-	-	553	351	553	351
Bukit Tusam	-	-	72	90	72	90
Lawe Sumur	-	-	-	-	-	-
Babussalam	1 490	1 149	123	117	1 613	1 266
Lawe Bulan	-	-	66	67	66	67
Badar	-	-	516	391	516	391
Darul Hasanah	-	-	-	-	-	-
Ketambe	-	-	84	78	84	78
Deleng Pokhkisen	-	-	-	-	-	-
Aceh Tenggara	2 000	1 595	1 882	1 535	3 882	3 130

Sumber/*Source*: Kementerian Agama, EMIS, Data Semester Ganjil/*Ministry of Religious Affairs, EMIS, Odd semester report data*

Tabel
Table 4.1.10

Jumlah Desa¹/Kelurahan yang Memiliki Fasilitas Sekolah Menurut Kecamatan dan Tingkat Pendidikan di Kabupaten Aceh Tenggara, 2019–2021
Number of Villages¹/Kelurahan Having Educational Facilities by Subdistrict and Educational Level in Aceh Tenggara Regency, 2019–2021

Kecamatan Subdistrict	SD Primary School		
	2019	2020	2021
(1)	(2)	(3)	(4)
Lawe Alas	12	12	10
Babul Rahmah	11	12	11
Tanoh Alas	6	7	8
Lawe Sigala-gala	19	19	18
Babul Makmur	8	8	8
Semadam	11	11	11
Leuser	14	13	10
Bambel	11	10	12
Bukit Tusam	11	11	12
Lawe Sumur	7	6	6
Babussalam	13	13	12
Lawe Bulan	13	12	12
Badar	10	10	9
Darul Hasanah	11	11	12
Ketambe	12	13	14
Deleng Pokhkisen	7	8	8
Aceh Tenggara	176	176	173

Lanjutan Tabel/*Continued Table* 4.1.10

Kecamatan Subdistrict	SMP Junior High School		
	2019	2020	2021
(1)	(5)	(6)	(7)
Lawe Alas	6	6	7
Babul Rahmah	4	4	3
Tanoh Alas	5	5	5
Lawe Sigala-gala	6	5	5
Babul Makmur	8	8	7
Semadam	3	3	2
Leuser	7	7	5
Bambel	8	8	8
Bukit Tusam	5	2	2
Lawe Sumur	3	3	3
Babussalam	5	7	6
Lawe Bulan	6	5	5
Badar	6	7	6
Darul Hasanah	3	3	3
Ketambe	7	7	7
Deleng Pokhkisen	1	1	1
Aceh Tenggara	83	81	75

Lanjutan Tabel/Continued Table 4.1.10

Kecamatan Subdistrict	SMA Senior High School		
	2019	2020	2021
(1)	(8)	(9)	(10)
Lawe Alas	3	3	4
Babul Rahmah	2	1	1
Tanoh Alas	3	3	3
Lawe Sigala-gala	5	3	3
Babul Makmur	3	5	4
Semadam	3	3	3
Leuser	3	2	1
Bambel	3	3	1
Bukit Tusam	1	1	1
Lawe Sumur	3	3	2
Babussalam	4	5	2
Lawe Bulan	1	2	2
Badar	3	4	3
Darul Hasanah	1	1	1
Ketambe	4	4	3
Deleng Pokhkisen	1	1	1
Aceh Tenggara	43	44	35

Lanjutan Tabel/*Continued Table* 4.1.10

Kecamatan Subdistrict	SMK Vocational School		
	2019	2020	2021
(1)	(11)	(12)	(13)
Lawe Alas	1	1	1
Babul Rahmah	-	-	-
Tanoh Alas	-	-	-
Lawe Sigala-gala	1	1	1
Babul Makmur	1	1	-
Semadam	1	1	1
Leuser	-	-	1
Bambel	-	-	-
Bukit Tusam	1	1	2
Lawe Sumur	-	-	-
Babussalam	2	2	2
Lawe Bulan	1	1	2
Badar	1	1	2
Darul Hasanah	2	2	2
Ketambe	-	-	-
Deleng Pokhkisen	1	1	1
Aceh Tenggara	12	12	15

Lanjutan Tabel/Continued Table 4.1.10

Kecamatan Subdistrict	Perguruan Tinggi University		
	2019	2020	2021
(1)	(14)	(15)	(16)
Lawe Alas	–	–	–
Babul Rahmah	–	–	–
Tanoh Alas	–	–	–
Lawe Sigala-gala	–	–	–
Babul Makmur	–	–	–
Semadam	–	–	–
Leuser	–	–	–
Bambel	2	2	2
Bukit Tusam	–	–	–
Lawe Sumur	–	–	–
Babussalam	2	2	2
Lawe Bulan	1	1	1
Badar	–	–	1
Darul Hasanah	–	–	–
Ketambe	–	–	–
Deleng Pokhkisen	–	–	–
Aceh Tenggara	5	5	6

Catatan/Note: ¹ Desa pada tabel ini termasuk Unit Permukiman Transmigrasi (UPT) yang masih dibina oleh kementerian terkait dan nagari di Provinsi Sumatera Barat/Villages in this table include Transmigration Settlement Unit which is still fostered by the relevant ministries and the nagari in the Province of Sumatera Barat

Sumber/Source: BPS, Pendataan Potensi Desa (Podes)/ BPS-Statistics Indonesia, Village Potential Data Collection

Tabel
Table 4.1.11

Angka Partisipasi Murni (APM) dan Angka Partisipasi Kasar (APK) Menurut Jenjang Pendidikan di Kabupaten Aceh Tenggara, 2020 dan 2021
Net Enrollment Rate and Gross Enrollment Ratio by Educational Level in Aceh Tenggara Regency, 2020 and 2021

Jenjang Pendidikan Educational Level	Angka Partisipasi Murni (APM) Net Enrollment Rate		Angka Partisipasi Kasar (APK) Gross Enrollment Ratio	
	2020	2021	2020	2021
(1)	(2)	(3)	(4)	(5)
SD/MI/Sederajat Primary School	99,33	99,36	112,61	110,65
SMP/MTs/ Sederajat Lower Secondary School	90,09	90,03	99,34	101,24
SMA/SMK/MA/Sederajat Upper Secondary School	68,50	69,27	84,57	83,26

Sumber/Source: BPS, Survei Sosial Ekonomi Nasional (Susenas)/BPS-Statistics Indonesia, National Socioeconomic Survey

Tabel 4.1.12 **Persentase Penduduk Berumur 15 Tahun ke Atas yang Melek Huruf Menurut Kelompok Umur di Kabupaten Aceh Tenggara, 2020 dan 2021**
Table 4.1.12 **Percentage of Literate People Aged 15 Years and Over by Age Group in Aceh Tenggara Regency, 2020 and 2021**

Kelompok Umur Age Group	2020	2021
(1)	(2)	(3)
15–19	100,00	100,00
20–24	100,00	100,00
25–29	100,00	100,00
30–34	100,00	100,00
35–39	98,97	100,00
40–44	100,00	100,00
45–49	97,75	98,60
50+	95,13	97,10
Jumlah/Total	98,60	99,20
15–24	100,00	100,00
15–44	99,80	100,00
15+	98,60	99,20
45+	95,85	97,51

Sumber/Source: BPS, Survei Sosial Ekonomi Nasional (Susenas)/BPS-Statistics Indonesia, National Socioeconomic Survey

Tabel
Table 4.1.13

**Jumlah Mahasiswa Menurut Program Studi di Universitas
Gunung Leuser (UGL) Kabupaten Aceh Tenggara, 2021**
**Number of College Student Lecturer by Departement in
Gunung Leuser University (UGL) of Aceh Tenggara Regency,
2021**

Jurusan Departement	Mahasiswa College Student		Jumlah Total
	Laki-laki Male	Perempuan Female	
(1)	(2)	(3)	(4)
S1 Teknik Sipil <i>Civil Engineer</i>	92	3	95
S1 Pendidikan Biologi <i>Biology Education</i>	31	61	92
S1 Pendidikan Kepeleatihan Olahraga <i>Sport Science</i>	70	15	85
S1 Agroteknologi <i>Agrotechnology</i>	215	32	247
S1 Manajemen <i>Management</i>	26	138	164
S1 Akuntansi <i>Accountancy</i>	49	23	72
Jumlah/Total	483	272	755

Sumber/Source: Universitas Gunung Leuser/Gunung Leuser University

Tabel 4.1.14 Jumlah Mahasiswa Menurut Jurusan di Sekolah Tinggi Ilmu Kesehatan (STIKes) Nurul Hasanah Kutacane, 2021
Number of College Student Lecturer by Departement in Institute of Health Science Nurul Hasanah Kutacane, 2021

Jurusan Departement	Mahasiswa College Student		Jumlah Total
	Laki-laki Male	Perempuan Female	
(1)	(2)	(3)	(4)
Sarjana Kesehatan Masyarakat <i>Community Health</i>	142	192	334
Sarjana Keperawatan <i>Nursing</i>	166	185	351
Profesi Ners <i>Nursing Diploma</i>	2	8	10
Akademi Kebidanan <i>Midwifery</i>	–	171	171
Jumlah/Total	310	556	866

Sumber/Source: Sekolah Tinggi Ilmu Kesehatan Nurul Hasanah Kutacane/Health Science Nurul Hasanah Kutacane

Tabel 4.1.15 Jumlah Mahasiswa Menurut Jurusan di Perguruan Tinggi Usman Safri Kutacane, 2021
Number of College Student Lecturer by Departement in Usman Safri University Kutacane, 2021

Jurusan Departement	Mahasiswa College Student		Jumlah Total
	Laki-laki Male	Perempuan Female	
(1)	(2)	(3)	(4)
Pendidikan Bahasa dan Sastra Indonesia <i>Indonesian Education</i>	102	352	454
Pendidikan Bahasa Inggris <i>English Education</i>	46	115	161
Jumlah/Total	148	467	615

Sumber/Source: Perguruan Tinggi Usman Safri Kutacane/Usman Safri University Kutacane

Tabel 4.1.16 Jumlah Mahasiswa Menurut Jurusan di Sekolah Tinggi Agama Islam Sepakat Segenep (STAISES) Kabupaten Aceh Tenggara, 2021
Number of College Student Lecturer by Departement in STAISES Aceh Tenggara Regency, 2021

Jurusan Departement	Mahasiswa College Student		Jumlah Total
	Laki-laki Male	Perempuan Female	
(1)	(2)	(3)	(4)
Pendidikan Agama Islam <i>Islamic Religion Education</i>	251	174	425
Hukum Ekonomi Syariah <i>Islamic Law Economics</i>	93	88	181
Pendidikan Islam Anak Usia Dini <i>Islamic Majoring in Early Chilhood Education</i>	1	134	135
Jumlah/Total	345	396	741

Sumber/Source: Sekolah Tinggi Agama Islam Sepakat Segenep/STAISES

Tabel
Table 4.1.17

**Jumlah Pengunjung dan Peminjam di Perpustakaan
Daerah Kutacane, 2021**
**Number of Visitors and Borrower of Kutacane Public Library,
2021**

Bulan Month	Pengunjung Visitor	Peminjam Borrower	Jumlah Buku Number of Books
(1)	(2)	(3)	(4)
Januari/January	513	105	527
Februari/February	382	88	642
Maret/March	1 358	316	621
April/April	252	56	453
Mei/May	343	64	125
Juni/June	115	67	418
Juli/July	150	47	364
Agustus/August	102	75	438
September/September	224	126	620
Oktober/October	319	186	131
November/November	320	138	373
Desember/December	329	185	346
Jumlah/Total	4 407	1 453	4 958

Sumber/Source: Dinas Perpustakaan Kabupaten Aceh Tenggara/Library Office of Aceh Tenggara Regency

4.2 KESEHATAN HEALTH

Tabel 4.2.1 **Jumlah Desa¹/Kelurahan Yang Memiliki Sarana Kesehatan Menurut Kecamatan di Kabupaten Aceh Tenggara, 2019–2021**
Number of Villages¹/Kelurahan Having Health Facilities by Subdistrict in Aceh Tenggara Regency, 2019–2021

Kecamatan Subdistrict	Rumah Sakit Hospital		
	2019	2020	2021
(1)	(2)	(3)	(4)
Lawe Alas	-	-	-
Babul Rahmah	-	-	-
Tanoh Alas	-	-	-
Lawe Sigala-gala	-	-	-
Babul Makmur	-	-	-
Semadam	-	-	-
Leuser	-	-	-
Bambel	-	-	-
Bukit Tusam	-	-	-
Lawe Sumur	-	-	-
Babussalam	1	1	2
Lawe Bulan	-	-	-
Badar	1	1	1
Darul Hasanah	-	-	-
Ketambe	-	-	-
Deleng Pokhkisen	-	-	-
Aceh Tenggara	2	2	3

Lanjutan Tabel/*Continued Table* 4.2.1

Kecamatan <i>Subdistrict</i>	Rumah Sakit Bersalin <i>Maternity Hospital</i>		
	2019	2020	2021
(1)	(5)	(6)	(7)
Lawe Alas	-	-	-
Babul Rahmah	-	-	-
Tanoh Alas	-	-	-
Lawe Sigala-gala	-	-	-
Babul Makmur	-	-	-
Semadam	-	-	-
Leuser	-	-	-
Bambel	-	-	-
Bukit Tusam	-	-	-
Lawe Sumur	-	-	-
Babussalam	-	-	-
Lawe Bulan	-	-	-
Badar	-	-	-
Darul Hasanah	-	-	-
Ketambe	-	-	-
Deleng Pokhkisen	-	-	-
Aceh Tenggara	-	-	-

Lanjutan Tabel/Continued Table 4.2.1

Kecamatan Subdistrict	Poliklinik Polyclinic		
	2019	2020	2021
(1)	(8)	(9)	(10)
Lawe Alas	1	-	1
Babul Rahmah	1	-	-
Tanoh Alas	-	-	-
Lawe Sigala-gala	1	1	1
Babul Makmur	8	9	7
Semadam	3	2	2
Leuser	-	-	-
Bambel	2	2	1
Bukit Tusam	1	1	-
Lawe Sumur	-	-	-
Babussalam	3	5	2
Lawe Bulan	1	1	-
Badar	-	-	-
Darul Hasanah	2	2	1
Ketambe	-	-	1
Deleng Pokhkisen	-	-	-
Aceh Tenggara	23	23	16

Lanjutan Tabel/*Continued Table* 4.2.1

Kecamatan <i>Subdistrict</i>	Puskesmas <i>Public Health Center</i>		
	2019	2020	2021
(1)	(11)	(12)	(13)
Lawe Alas	1	1	1
Babul Rahmah	1	1	1
Tanoh Alas	2	2	1
Lawe Sigala-gala	2	1	1
Babul Makmur	2	2	2
Semadam	1	1	1
Leuser	2	2	2
Bambel	2	1	1
Bukit Tusam	1	1	1
Lawe Sumur	1	1	1
Babussalam	2	2	2
Lawe Bulan	1	1	1
Badar	1	1	1
Darul Hasanah	2	2	1
Ketambe	1	1	1
Deleng Pokhkisen	1	1	1
Aceh Tenggara	23	21	19

Lanjutan Tabel/Continued Table 4.2.1

Kecamatan Subdistrict	Puskesmas Pembantu Subsidiary of Public Health Center		
	2019	2020	2021
(1)	(14)	(15)	(16)
Lawe Alas	9	6	3
Babul Rahmah	6	6	3
Tanoh Alas	-	-	-
Lawe Sigala-gala	9	9	6
Babul Makmur	4	4	2
Semadam	4	3	1
Leuser	7	7	-
Bambel	1	1	1
Bukit Tusam	2	3	2
Lawe Sumur	-	-	-
Babussalam	2	2	3
Lawe Bulan	1	1	2
Badar	1	2	2
Darul Hasanah	4	4	2
Ketambe	6	5	3
Deleng Pokhkisen	3	3	2
Aceh Tenggara	59	56	32

Lanjutan Tabel/*Continued Table* 4.2.1

Kecamatan <i>Subdistrict</i>	Apotek <i>Pharmacy</i>		
	2019	2020	2021
(1)	(17)	(18)	(19)
Lawe Alas	2	1	1
Babul Rahmah	-	-	-
Tanoh Alas	-	-	-
Lawe Sigala-gala	3	3	1
Babul Makmur	1	1	1
Semadam	2	2	2
Leuser	-	-	-
Bambel	-	1	1
Bukit Tusam	-	1	2
Lawe Sumur	-	1	1
Babussalam	7	8	7
Lawe Bulan	-	-	1
Badar	2	2	2
Darul Hasanah	1	2	-
Ketambe	2	2	1
Deleng Pokhkisen	-	-	-
Aceh Tenggara	20	24	20

Catatan/*Note*: ¹ Desa pada tabel ini termasuk Unit Permukiman Transmigrasi (UPT) yang masih dibina oleh kementerian terkait dan nagari di Provinsi Sumatera Barat/*Villages in this table include Transmigration Settlement Unit which is still fostered by the relevant ministries and the nagari in the Province of Sumatera Barat*

Sumber/*Source*: BPS, Pendaan Potensi Desa (Podes)/*BPS-Statistics Indonesia, Village Potential Data Collecting*

Tabel 4.2.2 Jumlah Tenaga Kesehatan Menurut Kecamatan di Kabupaten Aceh Tenggara, 2021
Table Number of Health Human Resources by Subdistrict in Aceh Tenggara Regency, 2021

Kecamatan Subdistrict	Dokter ¹ Doctor ¹	Dokter Gigi ² Dentist ²	Perawat Nurse	Bidan Midwife	Tenaga kefarmasian Pharmacist
(1)	(2)	(3)	(4)	(5)	(6)
Lawe Alas	2	1	33	49	4
Babul Rahmah	1	1	8	37	1
Tanoh Alas	2	—	8	29	2
Lawe Sigala-gala	2	2	18	52	3
Babul Makmur	3	—	13	43	2
Semadam	2	—	11	27	—
Leuser	—	—	11	23	—
Bambel	2	1	18	42	3
Bukit Tusam	1	—	14	39	2
Lawe Sumur	3	1	17	40	2
Babussalam	5	1	40	39	3
Lawe Bulan	2	—	18	27	2
Badar	2	1	18	37	2
Darul Hasanah	2	—	10	30	1
Ketambe	2	—	14	25	1
Deleng Pokhkisen	3	—	19	42	1
Aceh Tenggara	34	8	270	581	29

Lanjutan Tabel/*Continued Table* 4.2.2

Kecamatan <i>Subdistrict</i>	Tenaga Kesehatan Masyarakat <i>Public Health worker</i>	Tenaga Kesehatan Lingkungan <i>Enviromental Health Worker</i>	Tenaga Gizi <i>Nutritionist</i>	Ahli Teknologi Laboratorium Medik <i>Medical Laboratory Technician</i>
(1)	(7)	(8)	(9)	(10)
Lawe Alas	7	1	1	–
Babul Rahmah	–	1	2	1
Tanoh Alas	2	–	1	1
Lawe Sigala-gala	4	–	–	1
Babul Makmur	7	3	2	1
Semadam	6	1	–	1
Leuser	1	–	–	–
Bambel	5	1	1	1
Bukit Tusam	3	–	1	3
Lawe Sumur	8	2	2	3
Babussalam	37	2	2	3
Lawe Bulan	4	–	–	–
Badar	7	1	1	–
Darul Hasanah	7	–	1	1
Ketambe	2	1	–	1
Deleng Pokhkisen	7	1	2	–
Aceh Tenggara	107	14	16	17

Catatan/Note: ¹ Dokter dalam tabel ini termasuk dokter spesialis (selain spesialis gigi) dan dokter umum/*Doctor in this table include medical specialist (exclude dentist specialist) and general practitioner*

² Dokter gigi dalam tabel ini termasuk dokter spesialis gigi dan dokter gigi/*Doctor in this table include dentist dan dentist specialist*

Sumber/Source: Dinas Kesehatan Kabupaten Aceh Tenggara/ *Public Health Services of Aceh Tenggara Regency*

Tabel 4.2.3 Jumlah Rumah Sakit Umum, Rumah Sakit Khusus, Puskesmas, Klinik Pratama, dan Posyandu Menurut Kecamatan di Kabupaten Aceh Tenggara, 2020 dan 2021
Number of General Hospital, Specialized Hospital, Public Health Center, Primary Clinic, and Integrated Health Post by Subdistrict in Aceh Tenggara Regency, 2020 and 2021

Kecamatan Subdistrict	Rumah Sakit Umum General Hospital		Rumah Sakit Khusus Specialized Hospital	
	2020	2021	2020	2021
(1)	(2)	(3)	(4)	(5)
Lawe Alas	–	–	–	–
Babul Rahmah	–	–	–	–
Tanoh Alas	–	–	–	–
Lawe Sigala-gala	–	–	–	–
Babul Makmur	–	–	–	–
Semadam	–	–	–	–
Leuser	–	–	–	–
Bambel	–	–	–	–
Bukit Tusam	–	–	–	–
Lawe Sumur	–	–	–	–
Babussalam	1	1	1	1
Lawe Bulan	–	–	–	–
Badar	1	1	–	–
Darul Hasanah	–	–	–	–
Ketambe	–	–	–	–
Deleng Pokhkisen	–	–	–	–
Aceh Tenggara	2	2	1	1

Lanjutan Tabel/Continued Table 4.2.3

Kecamatan Subdistrict	Puskesmas ¹ Rawat Inap Public Health Center ¹ with Inpatient Care		Puskesmas ¹ Non Rawat Inap Public Health Center ¹ without Inpatient Care	
	2020	2021	2020	2021
(1)	(6)	(7)	(8)	(9)
Lawe Alas	1	1	–	–
Babul Rahmah	–	–	1	1
Tanoh Alas	1	1	–	–
Lawe Sigala-gala	1	1	–	–
Babul Makmur	1	1	1	1
Semadam	–	–	1	1
Leuser	–	–	2	2
Bambel	1	1	–	–
Bukit Tusam	–	–	1	1
Lawe Sumur	1	1	–	–
Babussalam	1	1	1	1
Lawe Bulan	1	1	–	–
Badar	–	–	–	–
Darul Hasanah	–	–	1	1
Ketambe	1	1	–	–
Deleng Pokhkisen	1	1	–	–
Aceh Tenggara	11	11	8	8

Lanjutan Tabel/Continued Table 4.2.3

Kecamatan Subdistrict	Klinik Pratama Primary Clinic		Posyandu Intregrated Health Post	
	2020	2021	2020	2021
(1)	(10)	(11)	(12)	(13)
Lawe Alas	–	–	–	1
Babul Rahmah	–	–	–	1
Tanoh Alas	–	–	–	1
Lawe Sigala-gala	–	–	–	1
Babul Makmur	–	–	–	2
Semadam	–	–	–	1
Leuser	–	–	–	2
Bambel	–	–	–	1
Bukit Tusam	–	–	–	1
Lawe Sumur	–	–	–	1
Babussalam	–	–	–	2
Lawe Bulan	–	–	–	1
Badar	–	–	–	1
Darul Hasanah	–	–	–	1
Ketambe	–	–	–	1
Deleng Pokhkisen	1	1	–	1
Aceh Tenggara	1	1	–	19

Catatan/Note: ¹ Puskesmas yang teregistrasi/Registered Public Health Center

Sumber/Source: Dinas Kesehatan Kabupaten Aceh Tenggara/Health Departement of Aceh Tenggara Regency

Tabel
Table 4.2.4

Jumlah Klinik Keluarga Berencana (KKB) dan Pos Pelayanan Keluarga Berencana Desa (PPKBD) Menurut Kecamatan di Kabupaten Aceh Tenggara, 2021
Number of Family Planning Clinics and Village Family Planning Service Unit by Sub-district in Aceh Tenggara Regency, 2021

Kecamatan Subdistrict	Klinik Keluarga Berencana Family Planning Clinic	Pos Pelayanan Keluarga Berencana Desa Village Family Planning Service Unit
(1)	(2)	(3)
Lawe Alas	1	–
Babul Rahmah	2	–
Tanoh Alas	1	–
Lawe Sigala-gala	1	–
Babul Makmur	4	–
Semadam	4	–
Leuser	2	–
Bambel	1	–
Bukit Tusam	1	–
Lawe Sumur	1	–
Babussalam	5	–
Lawe Bulan	1	–
Badar	2	–
Darul Hasanah	2	–
Ketambe	4	–
Deleng Pokhkisen	1	–
Aceh Tenggara	33	–

Sumber/Source: Dinas Pengendalian Penduduk dan Keluarga Berencana Kabupaten Aceh Tenggara/*Population Control and Family Planning of Aceh Tenggara Regency*

Tabel
Table 4.2.5

Jumlah Pasangan Usia Subur (PUS) dan Jumlah Peserta Program Keluarga Berencana Aktif Menurut Jenis Kontrasepsi yang Digunakan dan Kecamatan di Kabupaten Aceh Tenggara, 2021
Number of Eligible Couples and Active Family Planning Program Participants by Types of Contraception and Sub-district in Aceh Tenggara Regency, 2021

Kecamatan Subdistrict	Jumlah Pasangan Usia Subur Number of Eligible Couples	Jumlah Peserta Program Keluarga Berencana Menurut Jenis Kontrasepsi Number of Active Family Planning Program Participants by Types of Contraception			
		Intrauretrine Device (IUD)	Metode Operatif Wanita (MOW) Tubectomy	Metode Operatif Pria (MOP) Vasectomy	Kondom Condom
		(3)	(4)	(5)	(6)
(1)	(2)	(3)	(4)	(5)	(6)
Lawe Alas	2 638	190	30	19	110
Babul Rahmah	1 451	193	26	–	104
Tanoh Alas	872	66	22	–	15
Lawe Sigala-gala	3 117	103	100	1	306
Babul Makmur	1 737	52	135	–	21
Semadam	1 623	30	40	–	50
Leuser	1 231	17	25	–	92
Bambel	1 964	91	11	2	25
Bukit Tusam	1 336	55	–	–	14
Lawe Sumur	1 317	47	26	2	40
Babussalam	3 075	107	35	6	76
Lawe Bulan	2 260	80	82	2	45
Badar	1 713	69	122	1	67
Darul Hasanah	1 561	24	29	14	26
Ketambe	1 322	32	26	11	32
Deleng Pokhkisen	1 126	107	47	–	51
Aceh Tenggara	28 343	1 263	756	58	1 074

Lanjutan Tabel/Continued Table 4.2.5

Kecamatan Subdistrict	Jumlah Peserta Program Keluarga Berencana Menurut Jenis Kontrasepsi Number of Active Family Planning Program Participants by Types of Contraception			
	Implan Implants	Suntikan Injection	Pil Pills	Jumlah Total
(1)	(7)	(8)	(9)	(10)
Lawe Alas	150	1 338	239	2 076
Babul Rahmah	308	492	288	1 411
Tanoh Alas	89	317	40	549
Lawe Sigala-gala	255	1 139	625	2 529
Babul Makmur	211	545	69	1 033
Semadam	241	718	111	1 190
Leuser	199	490	151	974
Bambel	87	766	91	1 073
Bukit Tusam	75	463	125	732
Lawe Sumur	123	591	126	955
Babussalam	129	1 232	182	1 767
Lawe Bulan	136	1 238	366	1 949
Badar	136	913	245	1 553
Darul Hasanah	121	844	225	1 283
Ketambe	166	590	236	1 093
Deleng Pokhkisen	133	533	173	994
Aceh Tenggara	2 559	12 209	3 292	21 161

Sumber/Source: Dinas Pengendalian Penduduk dan Keluarga Berencana Kabupaten Aceh Tenggara/Population Control and Family Planning of Aceh Tenggara Regency

Tabel 4.2.6
Table

Jumlah Perkiraan Permintaan Masyarakat (PPM) dan Jumlah Peserta Baru Program Keluarga Berencana Menurut Jenis Kontrasepsi yang Digunakan di Kabupaten Aceh Tenggara, 2021
Number of Estimated Family Planning Program Membership Demand and New Family Planning Program Participants by Types of Contraception in Aceh Tenggara Regency, 2021

Kecamatan Subdistrict	Jumlah Perkiraan Permintaan Masyarakat Estimated Family Planning Program Membership Demand	Jumlah Peserta Baru Program Keluarga Berencana Menurut Jenis Kontrasepsi Number of New Family Planning Program Participants by Types of Contraception			
		Intrauretrine Device (IUD)	Metode Operatif Wanita (MOW) Tubectomy	Metode Operatif Pria (MOP) Vasectomy	Kondom Condom
(1)	(2)	(3)	(4)	(5)	(6)
Lawe Alas	673	3	–	–	48
Babul Rahmah	547	5	–	–	19
Tanoh Alas	289	6	–	–	–
Lawe Sigala-gala	730	33	–	–	17
Babul Makmur	383	5	–	–	12
Semadam	433	6	–	–	35
Leuser	368	4	–	–	–
Bambel	437	5	–	–	2
Bukit Tusam	313	15	–	–	0
Lawe Sumur	402	11	–	–	11
Babussalam	675	24	3	–	90
Lawe Bulan	429	20	–	–	33
Badar	464	15	39	–	37
Darul Hasanah	637	2	–	–	–
Ketambe	424	2	–	–	6
Deleng Pokhkisen	409	15	–	–	29
Aceh Tenggara	7 613	171	42	–	339

Lanjutan Tabel/*Continued Table* 4.2.6

Kecamatan <i>Subdistrict</i>	Jumlah Peserta Baru Program Keluarga Berencana Menurut Jenis Kontrasepsi <i>Number of New Family Planning Program Participants by Types of Contraception</i>			
	Implan <i>Implants</i>	Suntikan <i>Injection</i>	Pil <i>Pills</i>	Jumlah <i>Total</i>
(1)	(7)	(8)	(9)	(10)
Lawe Alas	4	164	59	278
Babul Rahmah	20	58	50	152
Tanoh Alas	24	54	30	114
Lawe Sigala-gala	75	47	22	194
Babul Makmur	61	129	53	260
Semadam	50	129	62	280
Leuser	59	69	26	158
Bambel	12	178	139	336
Bukit Tusam	48	123	25	211
Lawe Sumur	48	14	18	102
Babussalam	88	285	240	730
Lawe Bulan	47	170	171	441
Badar	89	70	69	319
Darul Hasanah	23	232	14	271
Ketambe	35	107	137	287
Deleng Pokhkisen	24	134	48	250
Aceh Tenggara	707	1 963	1 163	4 383

Sumber/*Source*: Dinas Pengendalian Penduduk dan Keluarga Berencana Kabupaten Aceh Tenggara/*Population Control and Family Planning of Aceh Tenggara Regency*

Tabel 4.2.7 Data Rawat Inap Menurut Cakupan Kegiatan di Rumah Sakit Umum Daerah H. Sahudin Kutacane, 2021
Table Hospitalization Data at General Hospital H. Sahudin Kutacane, 2021

Rincian Detail	RSUD H. Sahudin Kutacane General Hospital H. Sahudin Kutacane
(1)	(2)
Jumlah Pasien Rawat Inap (jiwa) Number of Inpatient (person)	9 085
Jumlah Hari Dirawat (hari) Number of Days Hospitalized (days)	60 851
Jumlah Tempat Tidur (tempat tidur) Number of Beds (beds)	227
Persentase Pemakaian Tempat Tidur (%) Bed Occupancy Rate/BOR4 (%)	73,44
Rata-rata Lama Rawatan (hari) Length of Stay/LOS (days)	1,1
Rata-rata Hari, Tempat Tidur Tidak Ditempati (hari) Turn Over Interval/TOI (days)	82,84
Frekuensi Pemakaian Tempat Tidur (kali) Bed Turn Over/BTO (times)	40,02
Angka Kematian Kasar (per mil) Gross Death Rate/GDR (per mille)	30,15
Angka Kematian Bersih (per mil) Net Death Rate/NDR (per mille)	20,91

Sumber/Source: Rumah Sakit Umum Daerah H. Sahudin Kutacane/General Hospital H. Sahudin Kutacane

Tabel 4.2.8 Jumlah Kunjungan Rawat Jalan dan Rawat Inap Menurut Jenis Pelayanan di Rumah Sakit Umum Daerah H. Sahudin Kutacane, 2021
Number of Outpatient and Inpatient by Type of Service at General Hospital H. Sahudin Kutacane, 2021

Rincian Detail	Jumlah Pasien (jiwa) Number of Patient (persons)	
	Rawat Jalan Outpatient	Rawat Inap Inpatient
(1)	(2)	(3)
Asuransi Kesehatan (Askes) Health Insurance	75 141	9 085
Umum General	1 319	69
Jaringan Pengaman Sosial Sosial Security	-	-

Sumber/Source: Rumah Sakit Umum Daerah H. Sahudin Kutacane/General Hospital H. Sahudin Kutacane

Tabel 4.2.9 Jumlah Peserta BPJS Kesehatan Menurut Kelas di Kabupaten Aceh Tenggara, 2021
Table 4.2.9 Number of BPJS Membership By Class in Aceh Tenggara Regency, 2021

Kelas Class	Jumlah Total
(1)	(2)
I	26 414
II	16 709
II	199 870
Jumlah/Total	242 993

Sumber/Source: BPJS Kesehatan Kabupaten Aceh Tenggara/BPJS Healthy of Aceh Tenggara Regency

4.3 AGAMA DAN SOSIAL LAINNYA RELIGION AND OTHER SOCIAL AFFAIRS

Tabel 4.3.1 Jumlah Penduduk Menurut Kecamatan dan Agama yang Dianut di Kabupaten Aceh Tenggara, 2021
Population by Subdistrict and Religion in Aceh Tenggara Regency, 2021

Kecamatan Subdistrict	Islam	Protestan Protestant	Katolik Catholic	Hindu	Budha Buddha	Lainnya Others
(1)	(2)	(3)	(4)	(5)	(6)	(7)
Lawe Alas	17 418	1	-	-	-	-
Babul Rahmah	6 722	3 038	108	-	-	-
Tanoh Alas	5 380	-	-	-	-	-
Lawe Sigala-gala	9 808	11 282	349	-	-	-
Babul Makmur	4 169	10 180	963	-	-	-
Semadam	10 068	3 300	61	-	-	-
Leuser	3 731	3 287	176	-	-	-
Bambel	19 947	8	-	-	-	-
Bukit Tusam	12 371	83	-	-	-	-
Lawe Sumur	8 294	223	4	-	-	-
Babussalam	28 088	918	20	-	-	-
Lawe Bulan	14 538	1 960	31	-	-	-
Badar	11 734	2 527	194	-	-	-
Darul Hasanah	15 553	-	-	-	-	-
Ketambe	11 807	1	1	-	-	-
Deleng Pokhkisen	6 087	2 730	295	-	-	-
Aceh Tenggara	185 715	39 538	2 202	-	-	-

Sumber/Source: Dinas Kependudukan dan Catatan Sipil Kabupaten Aceh Tenggara/Population and Civil Registration Services of Aceh Tenggara Regency

Tabel 4.3.2 Jumlah Tempat Peribadatan Menurut Kecamatan di Kabupaten Aceh Tenggara, 2021
Number of Places of Worship by Subdistrict in Aceh Tenggara Regency, 2021

Kecamatan Subdistrict	Masjid Mosque	Mushola Pray Room	Gereja Protestan Protestant Church	Gereja Katholik Catholic Church	Pura Temple	Vihara
(1)	(2)	(3)	(4)	(5)	(6)	(7)
Lawe Alas	24	21	0	0	0	0
Babul Rahmah	13	7	22	1	0	0
Tanoh Alas	9	9	0	0	0	0
Lawe Sigala-gala	17	10	32	1	0	0
Babul Makmur	6	6	32	3	0	0
Semadam	10	9	14	1	0	0
Leuser	14	8	28	1	0	0
Bambel	21	17	0	0	0	0
Bukit Tusam	15	19	0	0	0	0
Lawe Sumur	7	9	1	0	0	0
Babussalam	33	38	2	0	0	0
Lawe Bulan	20	9	7	0	0	0
Badar	14	6	8	2	0	0
Darul Hasanah	21	18	0	0	0	0
Ketambe	21	13	0	0	0	0
Deleng Pokhkisen	10	11	7	1	0	0
Aceh Tenggara	255	210	153	10	0	0

Sumber/Source: BPS, Pendataan Potensi Desa (Podes)/BPS-Statistics Indonesia, Village Potential Data Collecting

Tabel
Table 4.3.3

Jumlah Desa¹/Kelurahan yang Mengalami Bencana Alam² Menurut Kecamatan di Kabupaten Aceh Tenggara, 2019–2021
Number of Villages¹/Kelurahan that Had Natural Disaster² by Subdistrict in Aceh Tenggara Regency, 2019–2021

Kecamatan Subdistrict	Banjir/Flood		
	2019	2020	2021
(1)	(2)	(3)	(4)
Lawe Alas	3	6	5
Babul Rahmah	15	3	4
Tanoh Alas	8	-	-
Lawe Sigala-gala	11	-	-
Babul Makmur	1	-	-
Semadam	2	3	1
Leuser	-	-	-
Bambel	16	9	12
Bukit Tusam	2	1	1
Lawe Sumur	4	2	-
Babussalam	6	3	11
Lawe Bulan	1	-	7
Badar	2	-	-
Darul Hasanah	5	1	3
Ketambe	5	-	2
Deleng Pokhkisen	-	-	7
Aceh Tenggara	81	28	53

Lanjutan Tabel/*Continued Table* 4.3.3

Kecamatan Subdistrict	Gempa Bumi/ <i>Earthquake</i>		
	2019	2020	2021
(1)	(5)	(6)	(7)
Lawe Alas	-	-	1
Babul Rahmah	-	-	-
Tanoh Alas	-	-	-
Lawe Sigala-gala	-	-	-
Babul Makmur	-	-	-
Semadam	-	-	-
Leuser	-	-	-
Bambel	-	1	7
Bukit Tusam	-	-	-
Lawe Sumur	-	-	-
Babussalam	-	-	-
Lawe Bulan	-	-	-
Badar	-	-	-
Darul Hasanah	-	-	-
Ketambe	1	-	-
Deleng Pokhkisen	-	-	-
Aceh Tenggara	1	1	8

Lanjutan Tabel/*Continued Table* 4.3.3

Kecamatan <i>Subdistrict</i>	Tanah Longsor/ <i>Landslide</i>		
	2019	2020	2021
(1)	(8)	(9)	(10)
Lawe Alas	-	-	1
Babul Rahmah	-	-	-
Tanoh Alas	-	-	-
Lawe Sigala-gala	2	-	-
Babul Makmur	-	-	-
Semadam	1	-	-
Leuser	-	1	6
Bambel	-	-	-
Bukit Tusam	-	-	-
Lawe Sumur	-	-	-
Babussalam	-	-	1
Lawe Bulan	-	-	-
Badar	-	-	1
Darul Hasanah	-	-	-
Ketambe	5	-	1
Deleng Pokhkisen	-	-	-
Aceh Tenggara	8	1	10

Catatan/*Note*: ¹ Desa pada tabel ini termasuk Unit Permukiman Transmigrasi (UPT) yang masih dibina oleh kementerian terkait dan nagari di Provinsi Sumatera Barat/*Villages in this table are included in Transmigration Settlement Unit which is still fostered by the relevant ministries and the nagari in the Province of Sumatera Barat*

Sumber/*Source*: ² Kejadian dalam setahun sebelum tahun pencacahan/*Occured during the last one year before the enumeration years*
BPS, Pendataan Potensi Desa (Podes)/*BPS-Statistics Indonesia, Village Potential Data Collecting*

Tabel
Table 4.3.4**Jumlah Narapidana di Lembaga Perasyarakatan
Kutacane Menurut Jenis Kelamin, 2021**
*Number of Inmates of Kutacane Penitentiary by Gender ,
2021*

Bulan Month	Jumlah Tahanan Awal Bulan Number of Inmates Early Month			
	Dewasa Adult		Anak-anak Child	
	Laki-laki Male	Perempuan Female	Laki-laki Male	Perempuan Female
(1)	(2)	(3)	(4)	(5)
Januari/January	258	14	1	-
Februari/February	250	11	1	-
Maret/March	251	14	2	-
April/April	256	14	1	-
Mei/May	261	14	1	-
Juni/June	276	17	-	-
Juli/July	252	15	-	-
Agustus/August	239	14	-	-
September/September	232	13	-	-
Oktober/October	249	14	-	-
November/November	261	15	-	-
Desember/December	329	15	-	-
Aceh Tenggara	3 116	170	6	-

Lanjutan Tabel/*Continued Table* 4.3.4

Bulan Month	Jumlah Tahanan Masuk Number of Inmates Come			
	Dewasa Adult		Anak-anak Child	
	Laki-laki Male	Perempuan Female	Laki-laki Male	Perempuan Female
(1)	(2)	(3)	(4)	(5)
Januari/January	16	2	-	-
Februari/February	34	-	-	-
Maret/March	35	2	-	-
April/April	19	-	-	-
Mei/May	12	-	-	-
Juni/June	24	-	1	-
Juli/July	27	2	-	-
Agustus/August	22	2	2	-
September/September	31	-	-	-
Oktober/October	16	-	-	-
November/November	14	1	-	-
Desember/December	40	1	-	-
Aceh Tenggara	290	10	3	-

Lanjutan Tabel/Continued Table 4.3.4

Bulan Month	Jumlah Tahanan Keluar Number of Inmates Out			
	Dewasa Adult		Anak-anak Child	
	Laki-laki Male	Perempuan Female	Laki-laki Male	Perempuan Female
(1)	(2)	(3)	(4)	(5)
Januari/January	10	1	-	-
Februari/February	24	3	1	-
Maret/March	19	-	-	-
April/April	16	-	-	-
Mei/May	12	-	-	-
Juni/June	5	-	-	-
Juli/July	46	2	-	-
Agustus/August	25	-	1	-
September/September	20	1	-	-
Oktober/October	9	-	-	-
November/November	14	-	2	-
Desember/December	12	1	-	-
Aceh Tenggara	215	8	4	-

Sumber/Source: Lembaga Perasyarakatan Kutacane/ Kutacane Penitentiary

Tabel
Table 4.3.5

**Jumlah Narapidana di Lembaga Perasyarakatan
Kutacane Menurut Jenis Kejahatan/Pelanggaran, 2021**
**Number of Inmates of Kutacane Penitentiary by Type of
Crime/Violation , 2021**

Jenis Kejahatan/Pelanggaran <i>Type of Crime/Violation</i>	Jumlah Tahanan <i>Number of Inmates</i>			
	Dewasa <i>Adult</i>		Anak-anak <i>Child</i>	
	Laki-laki <i>Male</i>	Perempuan <i>Female</i>	Laki-laki <i>Male</i>	Perempuan <i>Female</i>
(1)	(2)	(3)	(4)	(5)
Politik/ <i>Politics</i>	-	-	-	-
Terhadap Kepala Negara/ <i>Head of State</i>	-	-	-	-
Pembakaran/ <i>Burning</i>	-	-	-	-
Terhadap Ketertiban Umum/ <i>Public Order</i>	-	-	-	-
Penyuapan/ <i>Bribery</i>	-	-	-	-
Mata Uang/ <i>Currency</i>	-	-	-	-
Memalsukan Materai/ <i>Forgery Stamp</i>	-	-	-	-
Kesusilaan/ <i>Decency</i>	8	-	-	-
Perjudian/ <i>Gambling</i>	-	-	-	-
Penculikan/ <i>Kidnapping</i>	-	-	-	-
Pembunuhan/ <i>Murder</i>	9	-	-	-
Penganiayaan/ <i>Persecution</i>	2	-	-	-
Pencurian/ <i>Theft</i>	57	-	-	-
Pemerasan dengan Ancaman/ <i>Extortion</i>	6	-	-	-
Perampokan/ <i>Robbery</i>	-	-	-	-
Penggelapan/ <i>Embezzlement</i>	2	-	-	-
Penipuan/ <i>Fraud</i>	2	-	-	-
Penadahan/ <i>Fencing</i>	-	-	-	-

Lanjutan Tabel/Continued Table 4.3.5

Jenis Kejahatan/Pelanggaran <i>Type of Crime/Violation</i>	Jumlah Tahanan <i>Number of Inmates</i>			
	Dewasa <i>Adult</i>		Anak-anak <i>Child</i>	
	Laki-laki <i>Male</i>	Perempuan <i>Female</i>	Laki-laki <i>Male</i>	Perempuan <i>Female</i>
(1)	(2)	(3)	(4)	(5)
Ekonomi/Korupsi/ <i>Economics/Corruption</i>	4	-	-	-
Narkotika/ <i>Narcotics</i>	205	14	-	-
Pencemaran Nama Baik/ <i>Defamation</i>	-	-	-	-
Mesum/ <i>Nasty</i>	-	-	-	-
Illegal Fishing/ <i>Illegal Fishing</i>	-	-	-	-
Perlindungan Anak/ <i>Child Protection</i>	13	-	-	-
Teroris/ <i>Terrorism</i>	-	-	-	-
Imigrasi/ <i>Immigration</i>	-	-	-	-

Sumber/Source: Lembaga Perasyarakatan Kutacane/ *Kutacane Penitentiary*

Tabel
Table 4.3.6

Jumlah Perkara Perdata di Pengadilan Negeri Kutacane, 2021
Number of Civil Cases in Kutacane State Court, 2021

Bulan Month	Perkara Perdata Civil Cases					
	Gugatan Lawsuit			Permohonan Petition		
	Sisa Remainder	Masuk Reported	Putus Settled	Sisa Remainder	Masuk Reported	Putus Settled
(1)	(2)	(3)	(4)	(5)	(6)	(7)
Januari/January	3	1	1	-	2	1
Februari/February	3	1	-	1	2	2
Maret/March	4	3	1	1	1	1
April/April	6	3	-	1	3	2
Mei/May	9	1	3	2	-	2
Juni/June	7	1	4	-	-	-
Juli/July	4	-	1	-	5	4
Agustus/August	3	2	2	1	3	4
September/September	3	-	-	-	1	1
Oktober/October	3	1	1	-	2	1
November/November	3	1	1	1	1	2
Desember/December	3	1	1	-	1	1
Jumlah/Total	3	15	15	7	21	21

Sumber/Source: Pengadilan Negeri Kutacane/ Kutacane State Court

Tabel 4.3.7 Jumlah Perkara Pidana (Biasa, Singkat dan Korupsi/HAM) di Pengadilan Negeri Kutacane, 2021
Number of Criminal Cases (Normal, Short and Corruption/HAM) in Kutacane State Court, 2021

Bulan Month	Perkara Pidana Criminal Cases					
	Biasa, Khusus Normal, Specific			Singkat Short		
	Sisa Remainder	Masuk Reported	Putus Settled	Sisa Remainder	Masuk Reported	Putus Settled
(1)	(2)	(3)	(4)	(5)	(6)	(7)
Januari/January	24	20	16	-	-	-
Februari/February	28	32	12	-	-	-
Maret/March	48	18	38	-	-	-
April/April	38	30	22	-	-	-
Mei/May	46	18	33	-	-	-
Juni/June	31	28	26	-	-	-
Juli/July	33	16	8	-	-	-
Agustus/August	41	20	31	-	-	-
September/September	30	28	21	-	-	-
Oktober/October	17	12	10	-	-	-
November/November	19	12	14	-	-	-
Desember/December	17	10	17	-	-	-
Jumlah/Total		224	238	-	-	-

Sumber/Source: Pengadilan Negeri Kutacane/ Kutacane State Court

Tabel
Table 4.3.8

**Jumlah Perkara Pidana (Illegal Logging dan Narkotika) di
Pengadilan Negeri Kutacane, 2021**
*Number of Criminal Cases (Illegal Logging and Narcotics) in
Kutacane State Court, 2021*

Bulan Month	Perkara Pidana Criminal Cases					
	Biasa, Khusus Normal, Specific			Singkat Short		
	Sisa Remainder	Masuk Reported	Putus Settled	Sisa Remainder	Masuk Reported	Putus Settled
(1)	(2)	(3)	(4)	(5)	(6)	(7)
Januari/January	1	-	1	17	6	12
Februari/February	-	-	-	11	10	4
Maret/March	-	-	-	17	12	7
April/April	-	-	-	22	18	12
Mei/May	-	-	-	28	13	16
Juni/June	-	-	-	25	18	23
Juli/July	-	-	-	20	9	4
Agustus/August	-	-	-	25	11	21
September/September	-	-	-	15	4	11
Oktober/October	-	-	-	8	5	4
November/November	-	-	-	9	7	7
Desember/December	-	-	-	9	9	10
Jumlah/Total		-	1	8	122	131

Sumber/Source: Pengadilan Negeri Kutacane/ Kutacane State Court

Tabel
Table 4.3.9

**Jumlah Perkara yang Ditangani Pengadilan Negeri
Kutacane, 2021**
Number of Casses Handled in Kutacane State Court, 2021

Klasifikasi <i>Classification</i>	Sisa Tahun Lalu <i>Remainder Last Year</i>	Masuk <i>Received</i>	Putus <i>Settled</i>
(1)	(2)	(3)	(4)
Gugatan/ <i>Lawsuit</i>	3	15	15
Permohonan/ <i>Plea</i>	-	21	21
Kepailitan/ <i>Bankruptcy</i>	-	-	-
Penundaan Kewajiban Pembayaran Utang/ <i>Postponement of debt payment obligations</i>	-	-	-
Hak Kekayaan Intelektual/ <i>Rights</i>	-	-	-
Pengadilan Hubungan Industrial/ <i>Industrial Relations Court</i>	-	-	-
Perlawanan/Bantahan (derden verzet)/ <i>Resistance</i>	-	-	-
Gugatan Sederhana/ <i>Simple Suit</i>	-	2	2
Pidana Biasa/ <i>Ordinary Criminal</i>	24	224	238
Pidana Singkat/ <i>Short Criminal</i>	-	-	-
Pidana Cepat/ <i>Quick Criminal</i>	-	-	-
Perkara Lalu Lintas/ <i>Traffic Case</i>	-	1 146	1 146
Pidana Anak/ <i>Child Criminal</i>	-	4	4
Pidana Praperadilan/ <i>Pretrial Crime</i>	-	-	-
Jumlah/Total	27	1 412	1 425

Lanjutan Tabel/*Continued Table* 4.3.9

Klasifikasi <i>Classification</i>	Minutasi <i>Minutations</i>	Belum Minutasi <i>Not Minutations</i>	Sisa Tahun Ini <i>Remainder This Year</i>
(1)	(5)	(6)	(7)
Gugatan/ <i>Lawsuit</i>	15	-	3
Permohonan/ <i>Plea</i>	21	-	-
Kepailitan/ <i>Bankruptcy</i>	-	-	-
Penundaan Kewajiban Pembayaran Utang/ <i>Postponement of debt payment obligations</i>	-	-	-
Hak Kekayaan Intelektual/ <i>Rights</i>	-	-	-
Pengadilan Hubungan Industrial/ <i>Industrial Relations Court</i>	-	-	-
Perlawanan/Bantahan (derden verzet)/ <i>Resistance</i>	-	-	-
Gugatan Sederhana/ <i>Simple Suit</i>	2	-	-
Pidana Biasa/ <i>Ordinary Criminal</i>	227	11	23
Pidana Singkat/ <i>Short Criminal</i>	-	-	-
Pidana Cepat/ <i>Quick Criminal</i>	-	-	-
Perkara Lalu Lintas/ <i>Traffic Case</i>	1 146	-	-
Pidana Anak/ <i>Child Criminal</i>	4	-	-
Pidana Praperadilan/ <i>Pretrial Crime</i>	-	-	-
Jumlah/Total	1 173	11	26

Sumber/*Source*: Pengadilan Negeri Kutacane/ *Kutacane State Court*

Tabel 4.3.10 **Jumlah Pelayanan/Perusahaan Jasa di Pengadilan Negeri Kutacane, 2018–2021**
Table **Number of Service/Firm in Kutacane State Court, 2018–2021**

Klasifikasi Classification	2018	2019	2020	2021
(1)	(2)	(3)	(4)	(5)
Notaris/Notary	-	-	-	-
Advokat/Lawyer	50	120	62	49
Lembaga Bantuan Hukum/ Legal Aid Service	1	1	1	1
Konsultan/Consultant	-	-	-	-
Akuntan/Accountant	-	-	-	-
Jumlah/Total	51	121	63	50

Sumber/Source: Pengadilan Negeri Kutacane/ Kutacane State Court

Tabel
Table 4.3.11**Jumlah Kasus Perceraian yang diputus di Mahkamah Syariah Kutacane Menurut Sumber Permohonan di Kabupaten Aceh Tenggara, 2021**
Number of Divorce Cases Decided in Kutacane Islamic Court, 2021

Kecamatan Subdistrict	Jumlah Kasus Number of Cases	Sumber Permohonan Request Source	
		Permohonan Suami Husband's Request	Permohonan Isteri Wife's Request
(1)	(2)	(3)	(4)
Lawe Alas	39	2	37
Babul Rahmah	15	-	15
Tanoh Alas	8	3	5
Lawe Sigala-gala	17	7	10
Babul Makmur	2	-	2
Semadam	15	-	15
Leuser	1	-	1
Bambel	35	5	30
Bukit Tusam	14	5	9
Lawe Sumur	10	2	8
Babussalam	49	5	44
Lawe Bulan	35	5	30
Badar	26	8	18
Darul Hasanah	24	3	21
Ketambe	14	3	11
Deleng Pokhkisen	16	5	11
Aceh Tenggara	320	53	267

Sumber/Source: Mahkamah Syariah Kutacane/ Kutacane Syariah Court

Tabel
Table 4.3.12

Jumlah Penyelesaian Perkara yang Ditangani Satuan Polisi Pamong Praja dan Wilayatul Hisbah di Kabupaten Aceh Tenggara, 2021
Number of Cases Handled by Civil Service Police Force And Wilayatul Hisbah by Type of Case in Aceh Tenggara Regency, 2021

Jenis Kasus <i>Type of Cases</i>	2021
(1)	(2)
Qanun 11 Tahun 2002 (Aqidah, Ibadah & Syariat Islam)/ <i>Aqidah, worship, Islamic law</i>	3
Qanun Jinayat Tahun 2014 (Minuman keras)/ <i>khomar/Alcoholic beverage</i>	2
Qanun Jinayat Tahun 2014 (Maisir/Perjudian)/ <i>Gambling</i>	3
Qanun Jinayat Tahun 2014 (Khalwat/Mesum)/ <i>Adultery</i>	14
Disiplin Pegawai Negeri Sipil (PNS)/ <i>Government Employee discipline enforcement</i>	6
Disiplin Anak Sekolah/ <i>Juvenile</i>	30
Anak Punk/ <i>Punk kid rehabilitation</i>	0
Waria/ <i>Shemale rehabilitation</i>	0
Pengemis/Gepeng/ <i>Beggar rehabilitation</i>	0
Qanun Jinayat Tahun 2014 (Iktilath)	10
Aceh Tenggara	68

Sumber/*Source*: Satuan Polisi Pamong Praja Kab. Aceh Tenggara/*Civil Service Police Force of Aceh Tenggara Regency*

Tabel
Table 4.3.13

Jumlah Jenis Pembinaan yang Ditangani Satuan Polisi Pamong Praja dan Wilayatul Hisbah di Kabupaten Aceh Tenggara, 2021
Number of Coaching by Civil Service Police Force And Wilayatul Hisbah by Type of Coaching in Aceh Tenggara Regency, 2021

Jenis Pembinaan Type of Coaching	2021
(1)	(2)
Pembinaan di Tempat/ <i>On-site Coaching</i>	56
Pembinaan di Kantor/ <i>Coaching at the office</i>	65
Penyelesaian Adat/ <i>Customary settlement</i>	25
Tahap Jaksa/P21/ <i>Prosecution</i>	4
Putusan mahkamah/ <i>Court verdict</i>	4
Aceh Tenggara	154

Sumber/Source: Satuan Polisi Pamong Praja Kab. Aceh Tenggara/*Civil Service Police Force of Aceh Tenggara Regency*

Tabel
Table 4.3.14

Jumlah Kejadian yang Masuk dan Ditangani Kepolisian Resort Menurut Jenis Perkara di Kabupaten Aceh Tenggara, 2021
Number of Reported Criminal Cases by District Police Office of Aceh Tenggara Regency by Type of Case, 2021

Jenis Perkara Type of Cases	Sisa Tahun Lalu Unsolved Cases the Year Before	Masuk Tahun Ini New Cases	Diselesaikan Resolved Cases
(1)	(2)	(3)	(4)
Gangguan Ketertiban Umum/ <i>Public Disturbance</i>	-	-	-
Perkosaan/ <i>Rape</i>	2	4	6
Perjudian/ <i>Gambling</i>		26	26
Kejahatan Terhadap Nyawa/ <i>Life-threatening Assault</i>	1	3	4
Penganiayaan Berat/ <i>Torture</i>	2	3	5
Pencurian dengan Pemberatan/ <i>Mugging</i>	-	-	-
Pencurian dengan Kekerasan/ <i>Robbery with Assault</i>	10	8	11
Pemerasan dengan Ancaman/ <i>Blackmailing</i>	-	1	1
Penggelapan/ <i>Embezzling</i>	13	5	14
Senjata Api/ <i>Firearms related crime</i>	-	-	-
Narkotika/ <i>Drugs</i>	-	117	97
Psikotropika/ <i>Psychotropic</i>	-	-	-
Hak Kekayaan Intelektual/ <i>Intellectual Rights related crime</i>	-	-	-
Perkara Kehutanan/ <i>Illegal Logging</i>	-	1	1
Perkara Lingkungan Hidup/ <i>Environment Violation</i>	-	-	-

Lanjutan Tabel/*Continued Table* 4.3.14

Jenis Perkara <i>Type of Cases</i>	Sisa Tahun Lalu <i>Unsolved Cases the Year Before</i>	Masuk Tahun Ini <i>New Cases</i>	Diselesaikan <i>Resolved Cases</i>
(1)	(2)	(3)	(4)
Perbankan/ <i>Banking related crime</i>	-	-	-
Perkara Uang Palsu/ <i>Money Forgery</i>	1	-	1
Pertambangan Tanpa Izin/ <i>Illegal Mining</i>	-	-	-
Pencucian Uang/ <i>Money Laundry</i>	-	-	-
Perdagangan Orang, Perempuan dan Anak/ <i>Human trafficking</i>	-	-	-
Kekerasan dalam Rumah Tangga/ <i>Domestic Violence</i>	10	22	30
Terorisme/ <i>Terrorism</i>	-	-	-
Jumlah/Total	39	190	196

Sumber/*Source*: Polisi Resort Kab. Aceh Tenggara/*Regional Police Service of Aceh Tenggara Regency*

Tabel 4.3.15 **Situasi Keamanan, Ketertiban, dan Kelancaran Lalu Lintas (Kamtibcar Lantas) di Kabupaten Aceh Tenggara, 2021**
Table **Traffic and Criminal Situation in Aceh Tenggara Regency, 2021**

Kasus Cases	2021
(1)	(2)
Jumlah Kejadian Kecelakaan Lalu Lintas/ <i>Number of Traffic Accidents</i>	99
Korban (jiwa)/ <i>Victim (person)</i>	166
• Meninggal Dunia/ <i>Passed Away</i>	29
• Luka Berat/ <i>Seriously Wounded</i>	7
• Luka Ringan/ <i>Mild Injuries</i>	130
Kerugian Material (Rp)/ <i>Material Losses (rupiahs)</i>	58 600 000
Jumlah Penindakan Pelanggaran/ <i>Number of Enforcement</i>	1 299
Tindak Dengan Tilang/ <i>Spending Ticket Issued</i>	1 299
Tindak Non Tilang (Teguran)/ <i>Non-spending Ticket (Warning)</i>	-

Sumber/Source: Polisi Resort Kab. Aceh Tenggara/*Regional Police Service of Aceh Tenggara Regency*

Tabel
Table 4.3.16

**Jumlah Tambahannya Tahanan (jiwa) Kejaksaan Negeri
Kutacane Dirinci Menurut Jenis per Bulan, 2021**
**Number of Newly Enrolled Prisoner (person) Recorded in
Kutacane District Attorney by Type and Month, 2021**

Bulan Month	Banyaknya Tahanan (jiwa) Number of Prisoner (persons)			Diselesaikan Solved	Sisa Akhir Bulan End of The Month
	Sisa Bulan Lalu Last Month	Masuk Bulan Ini Enrolled This Month	Jumlah Total		
(1)	(2)	(3)	(4)	(5)	(6)
Januari/January	26	11	37	17	20
Februari/February	25	32	57	35	22
Maret/March	22	25	47	18	25
April/April	25	36	61	34	27
Mei/May	27	26	53	24	29
Juni/June	29	13	42	35	7
Juli/July	7	30	37	15	22
Agustus/August	23	16	39	30	9
September/September	9	13	22	13	9
Oktober/October	10	11	21	14	7
November/November	7	16	23	8	15
Desember/December	14	36	50	29	21
Jumlah/Total	224	265	489	272	213

Sumber/Source: Kejaksaan Negeri Kutacane/Kutacane District Attorney

Tabel
Table 4.3.17**Jumlah Panti Sosial Menurut Jenis, Jumlah Penghuni Panti dan Kecamatan di Kabupaten Aceh Tenggara, 2021**
Number of Social Service Facility by Type, Recorded Resident and Subdistrict in Aceh Tenggara Regency, 2021

Kecamatan Subdistrict	Panti Asuhan Orphanage		Panti Jompo Nursing home	
	Jumlah Panti Number of house	Jumlah Anak Asuh Child	Jumlah Panti Number of house	Jumlah Orang Jompo Elderly
(1)	(2)	(3)	(4)	(5)
Lawe Alas	-	-	2	55
Babul Rahmah	-	-	-	-
Tanoh Alas	1	43	-	-
Lawe Sigala-gala	1	39	-	-
Babul Makmur	-	-	-	-
Semadam	1	50	-	-
Leuser	-	-	-	-
Bambel	2	113	-	-
Bukit Tusam	-	-	-	-
Lawe Sumur	-	-	-	-
Babussalam	2	79	-	-
Lawe Bulan	1	32	1	31
Badar	-	-	-	-
Darul Hasanah	1	52	-	-
Ketambe	1	30	-	-
Deleng Pokhkisen	-	-	1	10
Aceh Tenggara	10	438	4	96

Sumber/Source: Dinas Sosial Kab. Aceh Tenggara/Social Services of Aceh Tenggara Regency

Tabel
Table 4.3.18

**Partai Politik di Kabupaten Aceh Tenggara Menurut
Jumlah Pengurus dan Alamat, 2021**
*Name of Political Parties in Aceh Tenggara Regency by
Members and Addresses, 2021*

Partai Politik <i>Political Parties</i>	Jumlah Pengurus <i>Members</i>	Alamat <i>Address</i>
(1)	(2)	(3)
Partai NASDEM	3	Jln. Cut Nyak Dien Pasar Belakang Aspol, Kec. Babussalam
Partai Kebangkitan Bangsa	3	Jln. Trereminal Terpadu, Kutarih, Kec. Babussalam
Partai Keadilan Sejahtera	3	Perapat hilir, Kecamatan Babussalam
Partai Demokrasi Indonesia Perjuangan	3	Jln. Kutacane-Blangkejeren, Kp. Baru, Kecamatan Badar
Golongan Karya	3	Jln. A. Yani, No. 6, Kota Kutacane, Kecamatan Babussalam
Gerakan Indonesia Raya	3	-
Partai Demokrat	3	Jln. Kutacane-Medan, Gumpang Jaya, Kec. Babussalam
Partai Amanat Nasional	3	Desa Terutung Pеди, Kecamatan Babussalam
Partai Persatuan Pembangunan	3	Jln. Manunggal No. 9 Kutacane, Kec. Babussalam
Hati Nurani Rakyat	3	Jln. Kutacane-Blangkejeren Batu Bulan, Kec. Babussalam
Partai Daerah Aceh	3	Jln. Kutacane-Medan Terutung Seperai, Kec. Babel
Partai Nanggore Aceh	3	Jln. Perjuangan I, Kecamatan Babussalam
Partai Aceh	3	Jln. Kutacane-Blangkejeren Kp. Baru, Kec. Badar
Partai Bulan Bintang	3	Jln. Kutambaru-Sp. Empat, Kecamatan Lawe Bulan
Partai Keadilan dan Persatuan Indonesia	3	Jln. Iskandar Muda Kutacane Lama, Kec. Babussalam
Partai Perindo	3	Jln. Kutacane-Blangkejeren Pulonas, Kec. Babussalam
Partai Solidaritas Indonesia	3	Jln. Iskandar Muda-Kutacane Lama, Kec. Babussalam
Partai Berkarya	3	Jln. Iskandar Muda Gumpang Jaya, Kec. Babussalam
Partai SIRA	3	Desa Lawe Rutung No. 68, Kec. Lawe Bulan
Partai Gerakan Perubahan Indonesia	3	-
Partai Era Masyarakat Sejahtera	3	Jln. Manunggal, No. 04, Kutacane, Kec. Babussalam
Partai Adil Sejahtera (PAS Aceh)	3	Kota Kutacane, Kec. Babussalam

Sumber/Source: Badan Kesatuan Bangsa dan Politik Kabupaten Aceh Tenggara/*National Unity and Politics Office of Aceh Tenggara Regency*

Tabel 4.3.19 **Rekapitulasi Penerbitan Sertifikat Per Bulan di Kabupaten Aceh Tenggara, 2021**
Table *Recapitulation of Certificate per Month in Aceh Tenggara Regency, 2021*

Bulan Month	Hak Milik Proprietary Rights		Hak Guna Usaha Cultivation Rights	
	Jumlah Total	Luas (m ²) Areal	Jumlah Total	Luas (m ²) Areal
(1)	(2)	(3)	(4)	(5)
Januari/January	54	24 974	-	-
Februari/February	131	127 047	-	-
Maret/March	564	749 668	-	-
April/April	853	1 416 768	-	-
Mei/May	614	2 434 187	-	-
Juni/June	708	1 511 654	-	-
Juli/July	684	1 164 602	-	-
Agustus/August	471	3 866 684	-	-
September/September	40	47 550	-	-
Oktober/October	48	69 781	-	-
November/November	368	2 206 808	-	-
Desember/December	197	356 042	-	-
Jumlah/Total	4 732	13 975 765	-	-

Lanjutan Tabel/*Continued Table* 4.3.19

Bulan Month	Hak Guna Bangunan Building Rights		Hak Pakai Wear Rights	
	Jumlah Total	Luas (m ²) Areal	Jumlah Total	Luas (m ²) Areal
(1)	(2)	(3)	(4)	(5)
Januari/January	13	6 096	3	6 339
Februari/February	4	8 894	1	6 353
Maret/March	3	3 071	2	1 457
April/April	1	22	8	20 118
Mei/May	1	15	35	61 595
Juni/June	1	642	5	3 701
Juli/July	3	936	1	4 984
Agustus/August	-	-	2	329 100
September/September	7	25 624	1	4 073
Oktober/October	10	1 662	3	16 519
November/November	4	1 913	-	-
Desember/December	46	6 979	-	-
Jumlah/Total	93	55 854	61	454 239

Lanjutan Tabel/*Continued Table* 4.3.19

Bulan Month	Hak Pengelolaan Management Rights		Tanah Wakaf Waqf	
	Jumlah Total	Luas (m ²) Areal	Jumlah Total	Luas (m ²) Areal
(1)	(2)	(3)	(4)	(5)
Januari/January	-	-	-	-
Februari/February	-	-	1	1 450
Maret/March	-	-	-	-
April/April	-	-	-	-
Mei/May	-	-	-	-
Juni/June	-	-	1	511
Juli/July	-	-	-	-
Agustus/August	-	-	-	-
September/September	-	-	-	-
Oktober/October	-	-	2	7 553
November/November	-	-	-	-
Desember/December	-	-	1	2 717
Jumlah/Total	-	-	5	12 231

Sumber/*Source*: BPN Kabupaten Aceh Tenggara/*Land Office of Aceh Tenggara Regency*

Tabel
Table 4.3.20

Volume Timbunan Sampah dan Sampah yang Ditangani per Hari Menurut Kecamatan di Kabupaten Aceh Tenggara, 2021
Volume of Landfill and Garbage Handled by Day and Subdistrict in Aceh Tenggara Regency, 2021

Kecamatan Subdistrict	Volume Timbunan Sampah (Kg/Hari) Landfill Volume	Persentase Sampah yang Ditangani (%/hari) Garbage Handled Percentage	Volume Sampah yang Ditangani (Kg/hari) Garbage Handled Volum
(1)	(2)	(3)	(4)
Lawe Alas	6 205	3	186,15
Babul Rahmah	2 941	-	-
Tanoh Alas	1 668	1	16,68
Lawe Sigala-gala	6 913	7	483,91
Babul Makmur	4 911	2	98,22
Semadam	4 456	8	35,65
Leuser	2 514	-	-
Bambel	5 891	10	589,10
Bukit Tusam	3 187	7	223,09
Lawe Sumur	2 815	5	140,75
Babussalam	9 963	33	3 287,79
Lawe Bulan	4 862	12	583,44
Badar	5 309	9	477,81
Darul Hasanah	4 576	1	45,76
Ketambe	3 818	-	-
Deleng Pokhkisen	2 842	2	56,84
Aceh Tenggara	72 871	100	6 225,19

Sumber/Source: Dinas Lingkungan Hidup Kabupaten Aceh Tenggara/ Environmental Service of Aceh Tenggara Regency

4.4 KEMISKINAN POVERTY

Tabel 4.4.1 **Garis Kemiskinan, Jumlah, dan Persentase Penduduk Miskin di Kabupaten Aceh Tenggara, 2014–2021**
Poverty Line, Number, and Percentage of Poor People in Aceh Tenggara Regency, 2014–2021

Tahun Year	Garis Kemiskinan (rupiah/kapita/bulan) Poverty Line (rupiah/capita/month)	Jumlah Penduduk Miskin (ribu) Number of Poor People (thousand)	Persentase Penduduk Miskin Percentage of Poor People
(1)	(2)	(3)	(4)
2014	209 811	27,12	13,75
2015	212 025	30,14	14,91
2016	221 799	29,39	14,46
2017	250 854	30,84	14,86
2018	340 196	30,20	14,29
2019	357 015	28,93	13,43
2020	392 493	28,98	13,21
2021	404 725	29,31	13,41

Sumber/Source: BPS, Survei Sosial Ekonomi Nasional Maret/BPS-Statistics Indonesia, March National Socioeconomic Survey

Tabel
Table 4.4.2

Indeks Kedalaman Kemiskinan dan Indeks Keparahan Kemiskinan di Kabupaten Aceh Tenggara, 2014–2021
Poverty Gap Index and Poverty Severity Index in Aceh Tenggara Regency, 2014–2021

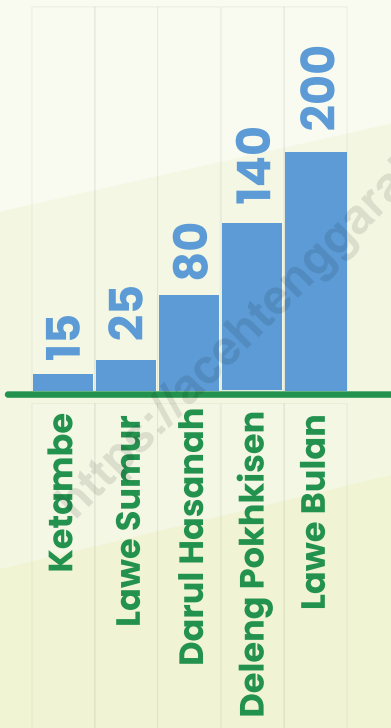
Tahun Year	Indeks Kedalaman Kemiskinan Poverty Gap Index	Indeks Keparahan Kemiskinan Poverty Severity Index
(1)	(2)	(3)
2014	2,32	0,58
2015	2,71	0,83
2016	2,54	0,62
2017	1,80	0,37
2018	2,23	0,51
2019	2,37	0,66
2020	1,62	0,36
2021	2,51	0,17

Sumber/Source: BPS, Survei Sosial Ekonomi Nasional Maret/BPS-Statistics Indonesia, March National Socioeconomic Survey

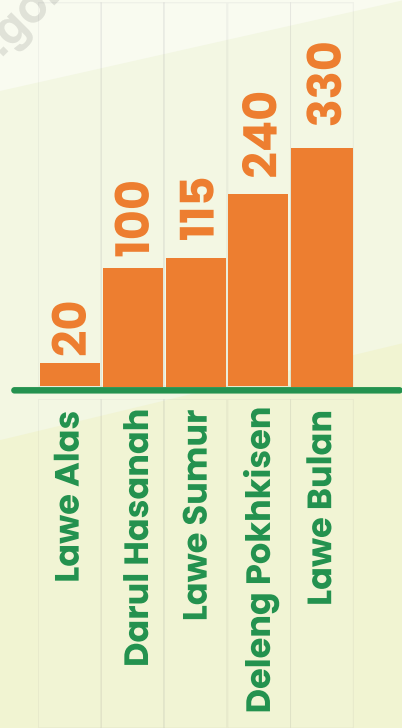
Bab 5

Pertanian, Kehutanan, Peternakan, & Perikanan *Agriculture, Forestry, Livestock & Fishery*

5 KECAMATAN DENGAN PRODUKSI BUDIDAYA IKAN PALING BANYAK (TON) DI KABUPATEN ACEH TENGGARA TAHUN 2021



KOLAM



SAWAH

Sumber: Dinas Perikanan Kabupaten Aceh Tenggara

PENJELASAN TEKNIS

1. Lahan sawah adalah lahan pertanian yang berpetak-petak dan dibatasi oleh pematang (galangan), saluran untuk menahan/ menyalurkan air, yang biasanya ditanami padi sawah tanpa memandang dari mana diperoleh atau status lahan tersebut. Lahan yang dimaksud termasuk lahan yang terdaftar di Pajak Bumi Bangunan, luran Pembangunan Daerah, lahan bengkok, lahan serobotan, lahan rawa yang ditanami padi dan lahan bekas tanaman tahunan yang telah dijadikan sawah, baik yang ditanami padi, palawija atau tanaman semusim lainnya.
2. Tegal/Kebun adalah lahan pertanian bukan sawah (lahan kering) yang ditanami tanaman semusim atau tahunan dan terpisah dengan halaman sekitar rumah serta penggunaannya tidak berpindah pindah.
3. Ladang/Huma adalah lahan pertanian bukan sawah (lahan kering) yang biasanya ditanami tanaman semusim dan penggunaannya hanya semusim atau dua musim, kemudian akan ditinggalkan bila sudah tidak subur lagi (berpindah-pindah). Kemungkinan lahan ini beberapa tahun kemudian akan dikerjakan kembali jika sudah subur.

TECHNICAL NOTES

1. *Wetland is agricultural land that separated by small dykes to resist water, where the main crop is usually wetland paddy without considering where it is got from or the status of the land. It includes the land that is registered at land income tax office, regional development contribution, 'bengkok' land, illegal ownership, swamps for rice cultivation, and annual crop land mark that has been used as rice field, which are both planted with paddy, secondary crops or the other seasonal crops.*
2. *Dry field/Garden is an dryland (unirrigated land) which is planted with seasonal or annual crops and separately from the yard around the house without shifting*
3. *Unirrigated agricultural field / Shifting cultivation land is dryland (unirrigated land) that usually is cultivated for seasonal crops and utilized only for one or two seasons, then it will be left when it is not fertile (shifting). Maybe, this land will be used again in a few years if it has been fertile.*

4. Lahan yang sementara tidak diusahakan adalah lahan yang biasanya diusahakan tetapi untuk sementara (lebih dari 1 (satu) tahun tetapi kurang dari atau sama dengan 2 (dua) tahun) tidak diusahakan, termasuk lahan sawah yang tidak diusahakan selama lebih dari 2 (dua) tahun.
5. Data pokok tanaman pangan yang dikumpulkan adalah luas panen dan produktivitas (hasil per hektar). Produksi tanaman pangan merupakan hasil perkalian antara luas panen dengan produktivitas. Pengumpulan data luas panen dilakukan setiap bulan dengan pendekatan area kecamatan di seluruh wilayah Indonesia. Pengumpulan data produktivitas dilakukan melalui pengukuran langsung pada plot ubinan berukuran 2½ m x 2½ m. Pengumpulan data produktivitas dilakukan setiap subround (empat bulanan) pada waktu panen petani.
6. Data produksi padi dan palawija yang disajikan adalah dalam kualitas: gabah kering giling (padi), pipilan kering (jagung), biji kering (kedelai dan kacang tanah), dan umbi basah (ubi kayu dan ubi jalar).
7. Tanaman sayuran dan buah-buahan semusim;
4. *Temporarily unused land is land that is regularly used but temporarily (more than a year but less or equal than two years) is unused, it includes wetland that is not cultivated more than two years.*
5. *The main food crops data collected consists of harvested area and productivity (yield per hectare). Food crops production is generated by harvested area multiplied by productivity. The harvested area data is collected every month using sub Subdistrict area approach in all sub Subdistrict in Indonesia. The productivity data collection is conducted by a direct measurement in 2½m x 2½m crop cutting plot. The productivity measurement is conducted in every subround (four monthly) at the time when farmers are harvesting their crops.*
6. *Production of paddy and secondary crops data are presented in the form of: dry unhusked rice (paddy), dry loose maize (maize), dry shells crops (soybeans and peanuts), and fresh roots (cassava and sweet potatoes).*
7. *Seasonal vegetable and fruit plants;*

Tanaman sayuran semusim adalah tanaman sumber vitamin, garam mineral dan lain-lain yang dikonsumsi dari bagian tanaman yang berupa daun, bunga, buah, dan umbinya, yang berumur kurang dari satu tahun.

Tanaman buah-buahan semusim adalah tanaman sumber vitamin, garam mineral, dan lain-lain yang dikonsumsi dari bagian tanaman yang berupa buah, berumur kurang dari satu tahun, tidak berbentuk pohon/rumpun tetapi menjalar dan berbatang lunak.

8. Tanaman buah-buahan dan sayuran tahunan ;

Tanaman buah-buahan tahunan adalah tanaman sumber vitamin, garam mineral, dan lain-lain yang dikonsumsi dari bagian tanaman yang berupa buah dan merupakan tanaman tahunan

Tanaman sayuran tahunan adalah tanaman sumber vitamin, garam mineral, dan lain-lain yang dikonsumsi dari bagian tanaman yang berupa daun dan atau buah yang berumur lebih dari satu tahun.

9. Tanaman biofarmaka adalah tanaman yang bermanfaat untuk obat-obatan, kosmetik, dan kesehatan yang dikonsumsi atau digunakan dari bagian-bagian tanaman seperti daun, batang, buah, umbi (rimpang) ataupun akar.

Seasonal vegetable plants are plants which are the sources of vitamin, mineral salt, etc, consumed from the part of the plant in the form of leaf, flower, fruit, and root with the age of less than one year.

Seasonal fruit plants are plants which are the sources of vitamin, mineral salt, etc, consumed from the part of the plant in the form of fruits. These plants are creeps with the age of less than one year.

8. *Annual fruit and vegetable plants; Annual fruit plants are plants which are the sources of vitamin, contained mineral salt, etc, consumed from the part of plant in the form of fruit and more than one year of age.*

Annual vegetable plants are plants which are the sources of vitamin, contained mineral salt, etc, consumed from the part of the plant in the form of vegetable and more than one year of age.

9. *Medicinal plants are plants which are useful for medicine. It is consumed from part of the plant such as leaf, flower, fruit, tuber, and root.*

10. Tanaman hias adalah tanaman yang mempunyai nilai keindahan baik bentuk, warna daun, tajuk maupun bunganya, sering digunakan untuk penghias pekarangan dan lain sebagainya.
11. Luas panen tanaman hortikultura adalah luas tanaman sayuran, buah-buahan, biofarmaka, dan tanaman hias yang diambil hasilnya/dipanen pada periode pelaporan.
12. Luas panen untuk tanaman sayuran adalah luas tanaman yang dipanen sekaligus/habis/dibongkar dan luas tanaman yang dipanen berkali-kali (lebih dari satu kali)/belum habis. Tanaman yang dipanen sekaligus/habis/dibongkar adalah tanaman yang sehabis panen langsung dibongkar/dicabut, terdiri dari bawang merah, bawang putih, bawang daun, kentang, kol/kubis, kembang kol, petsai/sawi, wortel, lobak, dan kacang merah. Tanaman yang dipanen berkali-kali (lebih dari satu kali)/belum habis adalah tanaman yang pemanenannya lebih dari satu kali dan biasanya dibongkar apabila panen terakhir sudah tidak memadai lagi, terdiri dari: kacang panjang, cabe besar, cabe rawit, jamur, tomat, terung, buncis, ketimun, labu siam, kangkung, bayam, melon, semangka, dan blewah.
10. *Ornamental plants are plants which have a beauty value, either in shape, colour of leaf or crown of flower, and they are often used as a yard decorator.*
11. *Harvested area of horticulture is area which vegetable, fruit, medicinal and ornamental plant of crop harvested during the period of report.*
12. *Harvested area of vegetables is area of entirely plant harvested/demolished and plant harvested several times/undemolished. Entirely plants harvested/demolished are plants usually harvested once and demolished to be substituted by other plants, consisting of: shallots, garlic, leeks, potato, cabbage, cauli flower, mustard green, carrots, chinese radish, and red kidney beans. Plants harvested several times/undemolished are plants usually harvested more than once and demolished in the case that the last harvest was economically not profitable. They consist of : yard long beans, chili, small chili, mushroom, tomatoes, egg plant, french beans, cucumber, pumpkin/chajota, swamp cabbage, spinach, melon, watermelon, and blewah .*

13. Produksi hortikultura adalah hasil menurut bentuk produk dari setiap tanaman sayuran, buah-buahan, biofarmaka dan tanaman hias yang diambil berdasarkan luas yang dipanen/tanaman yang menghasilkan pada bulan/triwulan laporan.
13. *Horticulture production is the standard production quantity form of vegetable, fruit, medicinal and ornamental plant based on harvested area/the number of production plants reported monthly/quarterly.*

<https://acehtenggarakab.bps.go.id>

<https://acehtenggarakab.bps.go.id>

ULASAN**DESCRIPTION**

Sub sektor hortikultura mencakup tanaman sayuran, tanaman buah-buahan dan tanaman biofarmaka. Produksi tanaman sayuran tertinggi pada tahun 2020 yaitu tanaman Cabai Besar 2.640 kuintal, cabai rawit 2.281 kuintal dan kacang panjang 1.018 kuintal.

Pada tahun 2020, produksi buah-buahan yang memberikan kontribusi produksi terbesar adalah pisang sebanyak 12.058 kuintal, diurutkan berikutnya adalah produksi salak 10.788 kuintal dan rambutan sebanyak 7.071 kuintal

Komoditi yang disajikan pada sub sektor tanaman pangan mencakup tanaman padi tahun 2019 saja, dengan luas panen 10.590 hektar produksi padi di kabupaten aceh tenggara mencapai 70.313 ton dimana rata-rata produktivitasnya mencapai 6,64 ton/ha.

Produksi komoditas utama sub sektor perkebunan didominasi oleh kakao, kelapa sawit, karet, dan kemiri. Pada tahun 2020, produksi kakao mencapai 10.491 ton, kelapa sawit 4.595 ton, karet 2.891 ton, dan kemiri 1.282 ton.

The horticulture sub-sector includes vegetables, fruit crops and biopharmaceuticals. The highest production of vegetable crops in 2020 is Big Chili 2,640 quintals, 2,281 quintals of cayenne pepper and 1,018 quintals of long beans.

In 2020, fruit production that contributes to the largest production is bananas totaling 12,058 quintals, followed by the production of zalacca 10,788 quintals and rambutan as many as 7,071 quintals.

The commodities presented in the food crop sub-sector include rice plants in 2019 alone, with a harvest area of 10,590 hectares of rice production in Southeast Aceh district reaching 70,313 tons, where the average productivity reaches 6.64 tons / ha.

The main commodity production in the plantation sub-sector is dominated by cocoa, palm oil, rubber, and candlenut. In 2020, cocoa production will reach 10,491 tons, palm oil 4,595 tons, rubber 2,891 tons, and candlenut 1,282 tons.

5.1 HORTIKULTURA
HORTICULTURE

Tabel 5.1.1 Luas Panen Tanaman Sayuran Menurut Kecamatan dan Jenis Tanaman di Kabupaten Aceh Tenggara (ha), 2020 dan 2021
Harvested Area of Vegetables by Subdistrict and Kind of Plant in Aceh Tenggara Regency (ha), 2020 and 2021

Kecamatan Subdistrict	Bawang Merah Shallot		Cabai Besar Chili/Big Chili	
	2020	2021	2020	2021
(1)	(2)	(3)	(4)	(5)
Lawe Alas	4	23	1	24
Babul Rahmah	1	4	-	3
Tanoh Alas	1	4	-	4
Lawe Sigala-gala	-	1	1	3
Babul Makmur	-	-	-	6
Semadam	-	-	1	5
Leuser	-	-	1	7
Bambel	1	27	1	13
Bukit Tusam	-	-	1	22
Lawe Sumur	-	-	1	3
Babussalam	3	2	1	1
Lawe Bulan	-	7	1	-
Badar	-	-	-	2
Darul Hasanah	-	1	1	6
Ketambe	-	1	1	5
Deleng Pokhkisen	1	4	1	3
Aceh Tenggara	11	73	12	106

Lanjutan Tabel/*Continued Table* 5.1.1

Kecamatan Subdistrict	Cabai Rawit <i>Chili/Cayenne Pepper</i>		Kentang <i>Potato</i>	
	2020	2021	2020	2021
(1)	(6)	(7)	(8)	(9)
Lawe Alas	1	9	-	-
Babul Rahmah	1	3	-	-
Tanoh Alas	1	-	-	-
Lawe Sigala-gala	-	1	-	-
Babul Makmur	-	3	-	-
Semadam	1	3	-	-
Leuser	1	7	-	-
Bambel	2	5	-	-
Bukit Tusam	-	20	-	-
Lawe Sumur	1	3	-	-
Babussalam	-	-	-	-
Lawe Bulan	-	-	-	-
Badar	1	2	-	-
Darul Hasanah	-	1	-	-
Ketambe	1	-	-	-
Deleng Pokhkisen	1	2	-	-
Aceh Tenggara	11	58	-	-

Lanjutan Tabel/Continued Table 5.1.1

Kecamatan Subdistrict	Kubis Cabbage		Tomat Tomato	
	2020	2021	2020	2021
(1)	(10)	(11)	(12)	(13)
Lawe Alas	-	-	-	6
Babul Rahmah	-	-	-	-
Tanoh Alas	-	-	-	-
Lawe Sigala-gala	-	-	-	-
Babul Makmur	-	-	-	-
Semadam	-	-	-	-
Leuser	-	-	-	-
Bambel	-	-	-	7
Bukit Tusam	-	-	-	-
Lawe Sumur	-	-	-	2
Babussalam	-	-	-	-
Lawe Bulan	-	-	-	-
Badar	-	-	-	-
Darul Hasanah	-	-	-	-
Ketambe	-	-	-	-
Deleng Pokhkisen	-	-	-	-
Aceh Tenggara	-	-	-	15

Lanjutan Tabel/*Continued Table* 5.1.1

Kecamatan <i>Subdistrict</i>	Bawang Putih <i>Garlic</i>		Bawang Daun/ <i>Scallion</i>		Bayam/ <i>Spinach</i>	
	2020	2021	2020	2021	2020	2021
(1)	(14)	(15)	(16)	(17)	(18)	(19)
Lawe Alas	5	-	-	-	-	2
Babul Rahmah	2	-	-	-	-	6
Tanoh Alas	3	-	-	-	-	-
Lawe Sigala-gala	1	-	-	-	-	-
Babul Makmur	2	-	-	-	-	-
Semadam	1	1	-	-	-	-
Leuser	-	-	-	8	-	-
Bambel	-	-	-	-	-	13
Bukit Tusam	-	-	-	-	-	28
Lawe Sumur	1	-	-	-	-	2
Babussalam	2	1	-	-	-	-
Lawe Bulan	-	-	-	-	-	-
Badar	-	-	-	-	-	2
Darul Hasanah	1	-	-	-	-	-
Ketambe	1	-	-	-	-	2
Deleng Pokhkisen	2	2	-	-	-	-
Aceh Tenggara	21	3	-	8	-	55

Lanjutan Tabel/Continued Table 5.1.1

Kecamatan Subdistrict	Kacang Panjang/ Long Beans		Kangkung/ Water Spinach		Ketimun/ Cucumber	
	2020	2021	2020	2021	2020	2021
(1)	(20)	(21)	(22)	(23)	(24)	(25)
Lawe Alas	-	10	-	2	-	8
Babul Rahmah	1	-	-	-	-	-
Tanoh Alas	1	-	-	-	1	-
Lawe Sigala-gala	-	2	-	-	-	1
Babul Makmur	-	-	-	-	-	-
Semadam	1	-	-	-	-	-
Leuser	-	-	-	-	-	-
Bambel	-	12	-	13	-	12
Bukit Tusam	1	18	-	31	-	14
Lawe Sumur	-	2	-	2	-	-
Babussalam	1	-	-	-	1	-
Lawe Bulan	1	3	-	-	-	-
Badar	1	-	-	1	-	1
Darul Hasanah	1	6	-	-	-	-
Ketambe	-	1	-	-	-	-
Deleng Pokhkisen	1	-	-	-	-	-
Aceh Tenggara	9	54	-	49	2	36

Lanjutan Tabel/*Continued Table* 5.1.1

Kecamatan <i>Subdistrict</i>	Petai/Sawi/ <i>Chinese Cabbage/ mustard green</i>		Semangka/ <i>Water Melon</i>		Terung/ <i>Eggplant</i>	
	2020	2021	2020	2021	2020	2021
(1)	(26)	(27)	(28)	(29)	(30)	(31)
Lawe Alas	-	15	-	4	-	8
Babul Rahmah	-	-	-	-	-	-
Tanoh Alas	-	-	-	-	1	-
Lawe Sigala-gala	-	-	-	-	1	1
Babul Makmur	-	-	-	-	1	5
Semadam	-	-	-	-	-	2
Leuser	-	-	-	-	-	-
Bambel	-	13	-	9	-	11
Bukit Tusam	-	-	-	9	-	13
Lawe Sumur	-	-	-	-	-	3
Babussalam	-	-	-	-	-	-
Lawe Bulan	-	-	-	-	-	-
Badar	-	-	-	-	-	1
Darul Hasanah	-	-	-	-	-	-
Ketambe	-	-	-	-	-	-
Deleng Pokhkisen	-	-	-	-	-	-
Aceh Tenggara	-	28	-	22	3	44

Catatan/*Note*: Cabai besar mencakup cabai keriting/ *includes curly chilies*

Jamur merupakan penjumlahan dari jamur lainnya, jamur merang, dan jamur tiram/ *mushrooms are the sum of other mushrooms, edible mushrooms, and oyster mushrooms*

Sumber/*Source*: BPS, Statistik Pertanian Hortikultura SPH-SBS/BPS-*Statistics Indonesia, Agricultural Statistic for Horticulture SPH-SBS*

Tabel 5.1.2 **Produksi Tanaman Sayuran Menurut Kecamatan dan Jenis Tanaman di Kabupaten Aceh Tenggara (kuintal), 2020 dan 2021**
Production of Vegetables by Subdistrict and Kind of Plant in Aceh Tenggara Regency (quintal), 2020 and 2021

Kecamatan Subdistrict	Bawang Merah Shallot		Cabai Besar Chili/Big Chili	
	2020	2021	2020	2021
(1)	(2)	(3)	(4)	(5)
Lawe Alas	55	1 163	111	2 635
Babul Rahmah	33	372	-	46
Tanoh Alas	47	480	-	1 280
Lawe Sigala-gala	-	120	208	324
Babul Makmur	-	-	-	2 300
Semadam	-	-	333	138
Leuser	-	-	223	595
Bambel	22	4 560	320	4 100
Bukit Tusam	-	-	348	140
Lawe Sumur	-	-	213	2 261
Babussalam	55	270	91	98
Lawe Bulan	-	780	259	-
Badar	-	-	-	40
Darul Hasanah	-	60	228	480
Ketambe	-	7	44	243
Deleng Pokhkisen	34	365	262	913
Aceh Tenggara	246	8 177	2 640	15 591

Lanjutan Tabel/*Continued Table* 5.1.2

Kecamatan Subdistrict	Cabai Rawit <i>Chili/Cayenne Pepper</i>		Kentang <i>Potato</i>	
	2020	2021	2020	2021
(1)	(6)	(7)	(8)	(9)
Lawe Alas	214	573	-	-
Babul Rahmah	222	120	-	-
Tanoh Alas	244	-	-	-
Lawe Sigala-gala	-	240	-	-
Babul Makmur	-	1 065	-	-
Semadam	236	91	-	-
Leuser	235	560	-	-
Bambel	139	1 960	-	-
Bukit Tusam	-	105	-	-
Lawe Sumur	135	1 158	-	-
Babussalam	-	-	-	-
Lawe Bulan	-	-	-	-
Badar	333	69	-	-
Darul Hasanah	-	70	-	-
Ketambe	200	-	-	-
Deleng Pokhkisen	323	219	-	-
Aceh Tenggara	2 281	6 229	-	-

Lanjutan Tabel/Continued Table 5.1.2

Kecamatan Subdistrict	Kubis Cabbage		Tomat Tomato	
	2020	2021*	2020	2021*
(1)	(10)	(11)	(12)	(13)
Lawe Alas	-	-	-	30
Babul Rahmah	-	-	-	-
Tanoh Alas	-	-	-	-
Lawe Sigala-gala	-	-	-	-
Babul Makmur	-	-	-	-
Semadam	-	-	-	-
Leuser	-	-	-	-
Bambel	-	-	-	8 400
Bukit Tusam	-	-	-	-
Lawe Sumur	-	-	-	1 032
Babussalam	-	-	-	-
Lawe Bulan	-	-	-	-
Badar	-	-	-	-
Darul Hasanah	-	-	-	-
Ketambe	-	-	-	-
Deleng Pokhkisen	-	-	-	-
Aceh Tenggara	-	-	-	9 462

Lanjutan Tabel/Continued Table 5.1.2

Kecamatan Subdistrict	Bawang Putih Garlic		Bawang Daun/ Scallion		Bayam/ Spinach	
	2020	2021 ^x	2020	2021 ^x	2020	2021 ^x
(1)	(14)	(15)	(16)	(17)	(18)	(19)
Lawe Alas	44	-	-	-	-	60
Babul Rahmah	42	-	-	-	-	1 181
Tanoh Alas	33	-	-	-	-	-
Lawe Sigala-gala	33	-	-	-	-	-
Babul Makmur	45	-	-	-	-	-
Semadam	46	10	-	-	-	-
Leuser	-	-	-	684	-	-
Bambel	-	-	-	-	-	2 544
Bukit Tusam	-	-	-	-	-	252
Lawe Sumur	45	-	-	-	-	175
Babussalam	47	60	-	-	-	-
Lawe Bulan	-	-	-	-	-	-
Badar	-	-	-	-	-	25
Darul Hasanah	40	-	-	-	-	-
Ketambe	42	-	-	-	-	28
Deleng Pokhkisen	47	110	-	-	-	-
Aceh Tenggara	464	180	-	684	-	4 265

Lanjutan Tabel/Continued Table 5.1.2

Kecamatan Subdistrict	Kacang Panjang/ Long Beans		Kangkung/ Water Spinach		Ketimun/ Cucumber	
	2020	2021 ^x	2020	2021 ^x	2020	2021 ^x
(1)	(20)	(21)	(22)	(23)	(24)	(25)
Lawe Alas	-	105	-	18	-	203
Babul Rahmah	88	-	-	-	-	-
Tanoh Alas	103	-	-	-	77	-
Lawe Sigala-gala	-	908	-	-	-	200
Babul Makmur	-	-	-	-	-	-
Semadam	99	-	-	-	-	-
Leuser	-	-	-	-	-	-
Bambel	-	3 360	-	2 300	-	6 300
Bukit Tusam	258	270	-	348	-	131
Lawe Sumur	-	369	-	351	-	-
Babussalam	67	-	-	-	121	-
Lawe Bulan	118	90	-	-	-	-
Badar	93	-	-	4	-	58
Darul Hasanah	104	1 800	-	-	-	-
Ketambe	-	7	-	-	-	-
Deleng Pokhkisen	88	-	-	-	-	-
Aceh Tenggara	1 018	6 909	-	3 021	198	6 892

Lanjutan Tabel/Continued Table 5.1.2

Kecamatan Subdistrict	Petsai/Sawi/ Chinese Cabbage/ mustard green		Semangka/ Water Melon		Terung/ Eggplant	
	2020	2021 ^x	2020	2021 ^x	2020	2021 ^x
(1)	(26)	(27)	(28)	(29)	(30)	(31)
Lawe Alas	-	211	-	180	-	161
Babul Rahmah	-	-	-	-	-	-
Tanoh Alas	-	-	-	-	221	-
Lawe Sigala-gala	-	-	-	-	304	652
Babul Makmur	-	-	-	-	154	8 000
Semadam	-	-	-	-	-	85
Leuser	-	-	-	-	-	-
Bambel	-	2 600	-	1 800	-	13 000
Bukit Tusam	-	-	-	270	-	134
Lawe Sumur	-	-	-	-	-	459
Babussalam	-	-	-	-	-	-
Lawe Bulan	-	-	-	-	-	-
Badar	-	-	-	-	-	88
Darul Hasanah	-	-	-	-	-	-
Ketambe	-	-	-	-	-	-
Deleng Pokhkisen	-	-	-	-	-	-
Aceh Tenggara	-	2 811	-	2 250	679	22 578

Catatan/Note: Cabai besar mencakup cabai keriting/ includes curly chilies
Jamur merupakan penjumlahan dari jamur lainnya, jamur merang, dan jamur tiram/ mushrooms are the sum of other mushrooms, edible mushrooms, and oyster mushrooms

Sumber/Source: BPS, Statistik Pertanian Hortikultura SPH-SBS/BPS-Statistics Indonesia, Agricultural Statistic for Horticulture SPH-SBS

Tabel
Table 5.1.3

Luas Panen Tanaman Sayuran dan Buah-buahan Semusim Menurut Jenis Tanaman di Kabupaten Aceh Tenggara (ha), 2019–2021
Harvested Area of Seasonal Vegetables and Fruits by Kind of Plant in Aceh Tenggara Regency (ha), 2019–2021

Jenis Tanaman <i>Kind of Plants</i>	2019	2020	2021*
(1)	(3)	(4)	(5)
Sayuran/Vegetables:			
Bawang Merah/ <i>Shallots</i>	1	11	73
Bawang Putih/ <i>Garlic</i>	-	21	3
Cabai Besar/ <i>Chili/Big Chili</i>	15	12	106
Cabai Rawit/ <i>Chili/Cayenne Pepper</i>	13	11	58
Kentang/ <i>Potato</i>	-	-	-
Kubis/ <i>Cabbage</i>	-	-	-
Bawang Daun/ <i>Scallion</i>	-	-	8
Bayam/ <i>Spinach</i>	17	-	55
Kacang Panjang/ <i>Long Beans</i>	4	9	54
Kangkung/ <i>Water Spinach</i>	10	-	49
Ketimun/ <i>Cucumber</i>	-	2	36
Petsai/Sawi/ <i>Chinese Cabbage/mustard green</i>	10	-	28
Terung/ <i>Eggplant</i>	2	3	44
Buah–buahan/Fruits:			
Semangka/ <i>Watermelon</i>	-	-	22
Tomat/ <i>Tomato</i>	-	-	15

Catatan/Note: Cabai besar mencakup cabai keriting/ *includes curly chilies*
Jamur merupakan penjumlahan dari jamur lainnya, jamur merang, dan jamur tiram/ *mushrooms are the sum of other mushrooms, edible mushrooms, and oyster mushrooms*

Sumber/Source: BPS, Statistik Pertanian Hortikultura SPH-SBS/BPS-Statistics Indonesia, *Agricultural Statistic for Horticulture SPH-SBS*

Tabel
Table 5.1.4

Produksi Tanaman Sayuran dan Buah-buahan Semusim Menurut Jenis Tanaman di Kabupaten Aceh Tenggara (kuintal), 2019–2021
Production of Seasonal Vegetables and Fruits by Kind of Plant in Aceh Tenggara Regency (quintal), 2019–2021

Jenis Tanaman <i>Kind of Plants</i>	2019	2020	2021*
(1)	(3)	(4)	(5)
Sayuran/Vegetables:			
Bawang Merah/ <i>Shallots</i>	42	246	8 177
Bawang Putih/ <i>Garlic</i>	-	464	180
Cabai Besar/ <i>Chili/Big Chili</i>	4 862	2 640	15 591
Cabai Rawit/ <i>Chili/Cayenne Pepper</i>	3 923	2 281	6 229
Kentang/ <i>Potato</i>	-	-	-
Kubis/ <i>Cabbage</i>	-	-	-
Bawang Daun/ <i>Scallion</i>	-	-	684
Bayam/ <i>Spinach</i>	1 920	-	4 265
Kacang Panjang/ <i>Long Beans</i>	264	1 018	6 909
Kangkung/ <i>Water Spinach</i>	1 299	-	3 021
Ketimun/ <i>Cucumber</i>	-	198	6 892
Petsai/Sawi/ <i>Chinese Cabbage/mustard green</i>	305	-	2 811
Terung/ <i>Eggplant</i>	157	679	22 578
Buah–buahan/Fruits:			
Semangka/ <i>Watermelon</i>	-	-	2 250
Tomat/ <i>Tomato</i>	-	-	9 462

Catatan/Note: Cabai besar mencakup cabai keriting/ *includes curly chilies*
Jamur merupakan penjumlahan dari jamur lainnya, jamur merang, dan jamur tiram/ *mushrooms are the sum of other mushrooms, edible mushrooms, and oyster mushrooms*

Sumber/Source: BPS, Statistik Pertanian Hortikultura SPH-SBS/BPS-Statistics Indonesia, *Agricultural Statistic for Horticulture SPH-SBS*

Tabel
Table 5.1.5

Luas Panen Tanaman Biofarmaka Menurut Kecamatan dan Jenis Tanaman di Kabupaten Aceh Tenggara (m²), 2020 dan 2021
Harvested Area of Medicinal Plants by Subdistrict and Kind of Plant in Aceh Tenggara Regency (m²), 2020 and 2021

Kecamatan Subdistrict	Jahe/ Ginger		Kencur/ East Indian Galangal	
	2020	2021	2020	2021
(1)	(2)	(3)	(4)	(5)
Lawe Alas	1	-	-	-
Babul Rahmah	2	-	1	-
Tanoh Alas	7	40 000	-	-
Lawe Sigala-gala	3	-	-	-
Babul Makmur	2	-	-	-
Semadam	1	-	-	-
Leuser	1	20 000	-	-
Bambel	1	40 000	-	30 000
Bukit Tusam	1	40 000	-	-
Lawe Sumur	3	-	2	-
Babussalam	-	-	-	-
Lawe Bulan	-	10 000	-	-
Badar	1	40 000	-	10 000
Darul Hasanah	2	200 000	2	-
Ketambe	-	71 000	4	1 000
Deleng Pokhkisen	5	-	5	-
Aceh Tenggara	30	461 000	14	41 000

Lanjutan Tabel/*Continued Table* 5.1.5

Kecamatan Subdistrict	Kunyit/ Turmeric		Laos/ Lengkuas/ Galanga	
	2020	2021	2020	2021
(1)	(2)	(3)	(4)	(5)
Lawe Alas	1	-	1	-
Babul Rahmah	2	-	1	-
Tanoh Alas	3	-	5	-
Lawe Sigala-gala	1	-	2	-
Babul Makmur	1	-	1	-
Semadam	5	-	1	-
Leuser	-	-	1	-
Bambel	-	20 000	-	70 000
Bukit Tusam	1	-	-	-
Lawe Sumur	-	-	1	-
Babussalam	-	-	-	-
Lawe Bulan	-	-	1	-
Badar	-	-	4	-
Darul Hasanah	2	-	2	-
Ketambe	-	10 000	-	5 000
Deleng Pokhkisen	10	-	3	-
Aceh Tenggara	26	30 000	23	75 000

Sumber/Source: BPS, Statistik Pertanian Hortikultura SPH-TBF/BPS-Statistics Indonesia, *Agricultural Statistic for Horticulture SPH-TBF*

Tabel
Table 5.1.6

Produksi Tanaman Biofarmaka Menurut Kecamatan dan Jenis Tanaman di Kabupaten Aceh Tenggara (kg), 2020 dan 2021

Production of Medicinal Plants by Subdistrict and Kind of Plant in Aceh Tenggara Regency (kg), 2020 and 2021

Kecamatan Subdistrict	Jahe/ Ginger		Kencur/ East Indian Galangal	
	2020	2021	2020	2021
(1)	(2)	(3)	(4)	(5)
Lawe Alas	10	-	-	-
Babul Rahmah	13	-	3	-
Tanoh Alas	9	48 000	-	-
Lawe Sigala-gala	11	-	-	-
Babul Makmur	19	-	-	-
Semadam	8	-	-	-
Leuser	9	32 000	-	-
Bambel	9	56 000	-	32 000
Bukit Tusam	10	60 000	-	-
Lawe Sumur	10	-	2	-
Babussalam	-	-	-	-
Lawe Bulan	-	10 000	-	-
Badar	3	60 000	-	20 000
Darul Hasanah	6	120 000	6	-
Ketambe	-	70 500	18	750
Deleng Pokhkisen	15	-	15	-
Aceh Tenggara	132	456 500	44	52 750

Lanjutan Tabel/*Continued Table* 5.1.6

Kecamatan Subdistrict	Kunyit/ Turmeric		Laos/ Lengkuas/Galanga	
	2020	2021	2020	2021
(1)	(2)	(3)	(4)	(5)
Lawe Alas	10	-	5	-
Babul Rahmah	11	-	3	-
Tanoh Alas	10	-	8	-
Lawe Sigala-gala	8	-	10	-
Babul Makmur	9	-	9	-
Semadam	29	-	9	-
Leuser	-	-	9	-
Bambel	-	32 000	-	88 000
Bukit Tusam	9	-	-	-
Lawe Sumur	-	-	9	-
Babussalam	-	-	-	-
Lawe Bulan	-	-	9	-
Badar	-	-	17	-
Darul Hasanah	6	-	6	-
Ketambe	-	5 190	-	4 946
Deleng Pokhkisen	30	-	9	-
Aceh Tenggara	122	37 190	103	92 946

Sumber/Source: BPS, Statistik Pertanian Hortikultura SPH-TBF/BPS-Statistics Indonesia, Agricultural Statistic for Horticulture SPH-TBF

Tabel 5.1.7 **Luas Panen Tanaman Biofarmaka Menurut Jenis Tanaman di Kabupaten Aceh Tenggara (m²), 2019–2021**
Harvested Area of Medicinal Plants by Kind of Plant in Aceh Tenggara Regency (m²), 2019–2021

Jenis Tanaman Kind of Plants	2019	2020	2021
(1)	(3)	(4)	(5)
Jahe/Ginger	122	30	461 000
Kencur/East Indian Galangal	56	14	41 000
Kunyit/Turmeric	142	26	30 000
Laos/Lengkuas/Galanga	88	23	75 000

Sumber/Source: BPS, Statistik Pertanian Hortikultura SPH-TBF/BPS-Statistics Indonesia, Agricultural Statistic for Horticulture SPH-TBF

Tabel 5.1.8 **Produksi Tanaman Biofarmaka Menurut Jenis Tanaman di Kabupaten Aceh Tenggara (kg), 2019–2021**
Table 5.1.8 **Production of Medicinal Plants by Kind of Plant in Aceh Tenggara Regency (kg), 2019–2021**

Jenis Tanaman <i>Kind of Plants</i>	2019	2020	2021
(1)	(3)	(4)	(5)
Jahe/ <i>Ginger</i>	212	132	456 500
Kencur/ <i>East Indian Galangal</i>	137	44	52 750
Kunyit/ <i>Turmeric</i>	316	122	37 190
Laos/ <i>Lengkuas/Galanga</i>	149	103	92 946

Sumber/*Source*: BPS, Statistik Pertanian Hortikultura SPH-TBF/*BPS-Statistics Indonesia, Agricultural Statistic for Horticulture SPH-TBF*

Tabel
Table 5.1.9

Luas Panen Tanaman Hias Menurut Kecamatan dan Jenis Tanaman di Kabupaten Aceh Tenggara (m²), 2020 dan 2021
Harvested Area of Ornamental Plants by Subdistrict and Kind of Plant in Aceh Tenggara Regency (m²), 2020 and 2021

Kecamatan Subdistrict	Anggrek/ <i>Orchid</i>		Krisan/ <i>Chrysantemum</i>		Mawar/ <i>Rose</i>	
	2020	2021	2020	2021	2020	2021
(1)	(2)	(3)	(4)	(5)	(6)	(7)
Lawe Alas	-	-	-	-	-	-
Babul Rahmah	-	-	-	-	-	-
Tanoh Alas	-	-	-	-	-	-
Lawe Sigala-gala	-	-	-	-	-	-
Babul Makmur	-	-	-	-	-	-
Semadam	-	-	-	-	-	-
Leuser	-	-	-	-	-	-
Bambel	-	-	-	-	-	-
Bukit Tusam	-	-	-	-	-	-
Lawe Sumur	-	-	-	-	-	-
Babussalam	-	-	-	-	-	-
Lawe Bulan	-	-	-	-	-	-
Badar	-	-	-	-	-	-
Darul Hasanah	-	-	-	-	-	-
Ketambe	-	-	-	-	-	-
Deleng Pokhkisen	-	-	-	-	-	-
Aceh Tenggara	-	-	-	-	-	-

Sumber/Source: BPS, Statistik Pertanian Hortikultura SPH-TH/BPS-Statistics Indonesia, Agricultural Statistik for Horticulture SPH-TH

Tabel
Table 5.1.10

Produksi Tanaman Hias Menurut Kecamatan dan Jenis Tanaman di Kabupaten Aceh Tenggara (tangkai), 2020 dan 2021
*Production of Ornamental Plants by Subdistrict and Kind of Plant in Aceh Tenggara Regency (stalks), 2020 and 2021**

Kecamatan Subdistrict	Anggrek/ <i>Orchid</i>		Krisan/ <i>Chrysantemum</i>		Mawar/ <i>Rose</i>	
	2020	2021	2020	2021	2020	2021
(1)	(2)	(3)	(4)	(5)	(6)	(7)
Lawe Alas	-	-	-	-	-	-
Babul Rahmah	-	-	-	-	-	-
Tanoh Alas	-	-	-	-	-	-
Lawe Sigala-gala	-	-	-	-	-	-
Babul Makmur	-	-	-	-	-	-
Semadam	-	-	-	-	-	-
Leuser	-	-	-	-	-	-
Bambel	-	-	-	-	-	-
Bukit Tusam	-	-	-	-	-	-
Lawe Sumur	-	-	-	-	-	-
Babussalam	-	-	-	-	-	-
Lawe Bulan	-	-	-	-	-	-
Badar	-	-	-	-	-	-
Darul Hasanah	-	-	-	-	-	-
Ketambe	-	-	-	-	-	-
Deleng Pokhkisen	-	-	-	-	-	-
Aceh Tenggara	-	-	-	-	-	-

Sumber/Source: BPS, Statistik Pertanian Hortikultura SPH-TH/BPS-Statistics Indonesia, *Agricultural Statistik for Horticulture SPH-TH*

Tabel 5.1.11 **Luas Panen Tanaman Hias Menurut Jenis Tanaman di Kabupaten Aceh Tenggara (m²), 2019–2021**
Table 5.1.11 **Harvested Area of Ornamental Plants by Kind of Plant in Aceh Tenggara Regency (m²), 2019–2021**

Jenis Tanaman Kind of Plants	2019	2020	2021 ^x
(1)	(3)	(4)	(5)
Anggrek/ <i>Orchid</i>	-	-	-
Krisan/ <i>Chrysantemum</i>	-	-	-
Mawar/ <i>Rose</i>	-	-	-
Sedap Malam/ <i>Tuberose</i>	-	-	-

Sumber/Source: BPS, Statistik Pertanian Hortikultura SPH-TH/BPS-Statistics Indonesia, Agricultural Statistik for Horticulture SPH-TH

Tabel
Table 5.1.12

**Produksi Tanaman Hias Menurut Jenis Tanaman di
Kabupaten Aceh Tenggara (tangkai), 2018–2021**
*Production of Ornamental Plants by Kind of Plant n Aceh
Tenggara Regency (stalks), 2018–2021*

Jenis Tanaman <i>Kind of Plants</i>	2019	2020	2021 ^x
(1)	(3)	(4)	(5)
Anggrek/ <i>Orchid</i>	-	-	-
Krisan/ <i>Chrysantemum</i>	-	-	-
Mawar/ <i>Rose</i>	-	-	-
Sedap Malam/ <i>Tuberose</i>	-	-	-

Sumber/Source: BPS, Statistik Pertanian Hortikultura SPH-TH/BPS-Statistics Indonesia, Agricultural Statistik for Horticulture SPH-TH

Tabel
Table 5.1.13

Produksi Buah-buahan Menurut Kecamatan dan Jenis Tanaman di Kabupaten Aceh Tenggara (kuintal), 2020 dan 2021

Production of Fruits by Subdistrict and Kind of Plant in Aceh Tenggara Regency (kuintal), 2020 and 2021^x

Kecamatan Subdistrict	Alpukat/ Avocado		Duku/Langsar/Kokosan/ Duku	
	2020	2021	2020	2021
(1)	(2)	(3)	(4)	(5)
Lawe Alas	55	63	120	-
Babul Rahmah	17	5	315	60
Tanoh Alas	15	750	150	51
Lawe Sigala-gala	60	1 032	77	1 504
Babul Makmur	8	260	6	1 636
Semadam	33	70	59	100
Leuser	33	25	5	-
Bambel	70	120	95	360
Bukit Tusam	70	96	100	60
Lawe Sumur	50	115	75	40
Babussalam	86	178	12	-
Lawe Bulan	130	250	192	390
Badar	150	280	472	300
Darul Hasanah	32	100	800	200
Ketambe	75	234	125	1 250
Deleng Pokhkisen	75	132	135	687
Aceh Tenggara	959	3 710	2 738	6 637

Lanjutan Tabel/*Continued Table* 5.1.13

Kecamatan Subdistrict	Durian/ Durian		Jambu Air/ Water Apple	
	2020	2021	2020	2021
(1)	(6)	(7)	(8)	(9)
Lawe Alas	60	-	21	-
Babul Rahmah	224	2 800	7	-
Tanoh Alas	152	68	74	-
Lawe Sigala-gala	300	4 745	-	336
Babul Makmur	132	1 916	50	-
Semadam	260	60	38	-
Leuser	125	24	32	-
Bambel	250	1 200	37	105
Bukit Tusam	640	119	32	48
Lawe Sumur	206	-	50	-
Babussalam	55	-	25	360
Lawe Bulan	500	1 675	25	-
Badar	850	4 760	26	266
Darul Hasanah	1 200	26 000	150	60
Ketambe	700	17 521	10	40
Deleng Pokhkisen	404	3 125	15	3
Aceh Tenggara	6 058	64 013	592	1 218

Lanjutan Tabel/Continued Table 5.1.13

Kecamatan Subdistrict	Jambu Biji/ Guava		Jengkol/ Jengkol	
	2020	2021	2020	2021
(1)	(10)	(11)	(12)	(13)
Lawe Alas	12	-	-	-
Babul Rahmah	4	-	-	-
Tanoh Alas	2	-	-	90
Lawe Sigala-gala	32	592	-	-
Babul Makmur	5	-	-	-
Semadam	30	-	-	-
Leuser	8	-	-	-
Bambel	27	100	-	15
Bukit Tusam	42	184	7	-
Lawe Sumur	25	-	-	-
Babussalam	52	160	-	-
Lawe Bulan	130	-	-	56
Badar	20	-	25	440
Darul Hasanah	32	50	100	2 000
Ketambe	56	12	25	1 325
Deleng Pokhkisen	10	5	30	-
Aceh Tenggara	487	1 103	187	3 926

Lanjutan Tabel/*Continued Table* 5.1.13

Kecamatan Subdistrict	Jeruk Besar/ Pomelo		Jeruk Siam/Kepron/ Orange/ Tangerine	
	2020	2021	2020	2021
(1)	(14)	(15)	(16)	(17)
Lawe Alas	14	-	-	-
Babul Rahmah	4	-	-	-
Tanoh Alas	-	-	-	-
Lawe Sigala-gala	5	-	-	-
Babul Makmur	2	-	-	-
Semadam	14	-	-	-
Leuser	9	-	-	-
Bambel	5	-	-	-
Bukit Tusam	2	-	-	-
Lawe Sumur	2	-	-	-
Babussalam	-	-	-	-
Lawe Bulan	-	-	-	-
Badar	22	-	-	-
Darul Hasanah	-	-	-	15
Ketambe	5	-	-	-
Deleng Pokhkisen	7	-	-	-
Aceh Tenggara	91	-	-	15

Lanjutan Tabel/Continued Table 5.1.13

Kecamatan Subdistrict	Mangga/ Mango		Manggis/ Mangosteen	
	2020	2021	2020	2021
(1)	(18)	(19)	(20)	(21)
Lawe Alas	75	830	20	44
Babul Rahmah	58	8	107	53
Tanoh Alas	33	270	81	169
Lawe Sigala-gala	135	2 060	15	240
Babul Makmur	67	300	45	370
Semadam	141	14	39	-
Leuser	116	-	31	84
Bambel	56	33	25	70
Bukit Tusam	231	44	190	23
Lawe Sumur	76	4	36	-
Babussalam	37	430	3	-
Lawe Bulan	88	113	160	297
Badar	2 400	100	1 092	2 000
Darul Hasanah	1 020	2 000	400	3 000
Ketambe	1 528	285	274	1 128
Deleng Pokhkisen	158	298	256	725
Aceh Tenggara	6 219	6 787	2 774	8 202

Lanjutan Tabel/*Continued Table* 5.1.13

Kecamatan Subdistrict	Melinjo/Gnetum/Melinjo		Nangka/Cempedak/ Jackfruit	
	2020	2021	2020	2021
(1)	(22)	(23)	(24)	(25)
Lawe Alas	8	-	42	310
Babul Rahmah	-	-	50	61
Tanoh Alas	-	22	80	2
Lawe Sigala-gala	-	-	75	750
Babul Makmur	-	-	5	600
Semadam	7	-	45	-
Leuser	-	-	53	-
Bambel	9	20	50	115
Bukit Tusam	11	-	79	79
Lawe Sumur	5	-	25	-
Babussalam	-	-	75	960
Lawe Bulan	9	-	110	-
Badar	500	-	150	67
Darul Hasanah	50	25	125	50
Ketambe	50	47	50	117
Deleng Pokhkisen	50	11	50	184
Aceh Tenggara	699	125	1 064	3 294

Lanjutan Tabel/*Continued Table* 5.1.13

Kecamatan Subdistrict	Nenas/ Pineapple		Pepaya/ Papaya	
	2020	2021	2020	2021
(1)	(26)	(27)	(28)	(29)
Lawe Alas	-	-	70	-
Babul Rahmah	6	-	56	42
Tanoh Alas	-	3	27	463
Lawe Sigala-gala	-	-	56	477
Babul Makmur	5	-	31	21
Semadam	-	-	110	6
Leuser	-	-	56	78
Bambel	1	-	51	436
Bukit Tusam	9	-	70	418
Lawe Sumur	4	-	54	14
Babussalam	-	-	43	-
Lawe Bulan	4	-	32	17
Badar	8	7	84	-
Darul Hasanah	-	3	60	500
Ketambe	2	5	60	18
Deleng Pokhkisen	2	-	31	20
Aceh Tenggara	41	19	891	2 509

Lanjutan Tabel/*Continued Table* 5.1.13

Kecamatan Subdistrict	Petai/ Twisted Cluster Bean		Pisang/ Banana	
	2020	2021	2020	2021
(1)	(30)	(31)	(32)	(33)
Lawe Alas	31	55	850	490
Babul Rahmah	15	50	3 300	1 056
Tanoh Alas	7	36	467	171
Lawe Sigala-gala	-	-	344	158
Babul Makmur	5	-	227	528
Semadam	9	-	944	720
Leuser	21	27	875	320
Bambel	10	30	545	661
Bukit Tusam	17	-	390	511
Lawe Sumur	10	-	232	467
Babussalam	1	-	185	5
Lawe Bulan	51	45	626	69
Badar	100	1 280	990	2 544
Darul Hasanah	150	2 000	562	1 440
Ketambe	100	455	806	2 551
Deleng Pokhkisen	102	137	715	3 195
Aceh Tenggara	629	4 115	12 058	14 886

Lanjutan Tabel/Continued Table 5.1.13

Kecamatan Subdistrict	Rambutan/ Rambutan		Salak/ Snakefruit	
	2020	2021	2020	2021
(1)	(34)	(35)	(36)	(37)
Lawe Alas	133	144	-	-
Babul Rahmah	80	1 204	-	-
Tanoh Alas	104	-	-	-
Lawe Sigala-gala	350	5 344	-	-
Babul Makmur	60	600	-	-
Semadam	558	24	-	-
Leuser	100	59	-	-
Bambel	250	140	-	-
Bukit Tusam	1 100	150	-	-
Lawe Sumur	224	-	-	-
Babussalam	40	-	-	-
Lawe Bulan	200	96	-	-
Badar	500	211	4 920	306
Darul Hasanah	1 000	8 000	-	-
Ketambe	1 602	317	5 404	80
Deleng Pokhkisen	770	-	464	7
Aceh Tenggara	7 071	16 289	10 788	393

Lanjutan Tabel/Continued Table 5.1.13

Kecamatan Subdistrict	Sawo/ Sapodilla/Sawo		Sirsak/ Soursop		Sukun/ Breadfruit	
	2020	2021	2020	2021	2020	2021
(1)	(38)	(39)	(40)	(41)	(42)	(43)
Lawe Alas	8	-	18	-	13	-
Babul Rahmah	19	100	13	13	9	10
Tanoh Alas	2	-	50	-	5	-
Lawe Sigala-gala	20	348	11	35	18	100
Babul Makmur	5	100	5	13	5	-
Semadam	34	-	16	28	2	-
Leuser	15	-	14	-	19	-
Bambel	26	-	12	250	28	50
Bukit Tusam	115	26	14	-	20	-
Lawe Sumur	22	-	16	-	15	-
Babussalam	20	280	7	90	4	80
Lawe Bulan	28	-	20	-	21	-
Badar	54	37	30	140	55	13
Darul Hasanah	50	100	32	200	20	-
Ketambe	25	19	20	13	25	27
Deleng Pokhkisen	25	-	25	17	20	5
Aceh Tenggara	468	1 010	303	798	279	285

Sumber/Source: BPS, Statistik Pertanian Hortikultura SPH-BST/BPS-Statistics Indonesia, Agricultural Statistic for Horticulture SPH-BST

Tabel
Table 5.1.14

Produksi Buah-Buahan dan Sayuran Tahunan Menurut Jenis Tanaman di Kabupaten Aceh Tenggara (kuintal), 2019–2021

Production of Annual Fruits and Vegetables by Kind of Plant in Aceh Tenggara Regency (quintal), 2019–2021

Jenis Tanaman Kind of Plants	2019	2020	2021*
(1)	(2)	(3)	(4)
Buah–Buahan/Fruits:			
Alpukat/ <i>Avocado</i>	560	959	3 710
Duku/Langsar/Kokosan/ <i>Duku</i>	2 014	2 738	6 637
Durian/ <i>Durian</i>	3 522	6 058	64 013
Jambu Air/ <i>Water Apple</i>	72	592	1 218
Jambu Biji/ <i>Guava</i>	204	487	1 103
Jengkol/ <i>Jengkol</i>	-	187	3 926
Jeruk Besar/ <i>Pomelo</i>	64	91	-
Jeruk Siam/Kepro/ <i>Orange/Tangerine</i>	-	-	15
Mangga/ <i>Mango</i>	1 612	6 219	6 787
Manggis/ <i>Mangosteen</i>	2 100	2 774	8 202
Melinjo/ <i>Gnetum/Melinjo</i>	20	699	125
Nangka/Cempedak/ <i>Jackfruit</i>	488	1 064	3 294
Nenas/ <i>Pineapple</i>	28	41	19
Pepaya/ <i>Papaya</i>	596	891	2 509
Petai/ <i>Twisted Cluster Bean</i>	132	629	4 115
Pisang/ <i>Banana</i>	4 252	12 058	14 886
Rambutan/ <i>Rambutan</i>	1 286	7 071	16 289
Salak/ <i>Snakefruit</i>	356	10 788	393
Sawo/ <i>Sapodilla/Sawo</i>	256	468	1 010
Sirsak/ <i>Soursop</i>	116	303	798
Sukun/ <i>Breadfruit</i>	148	279	285

Sumber/Source: BPS, Statistik Pertanian Hortikultura SPH-BST/BPS-Statistics Indonesia, Agricultural Statistic for Horticulture SPH-BST

5.2 PERKEBUNAN ESTATE CROPS

Tabel 5.2.1 Luas Areal Tanaman Perkebunan Menurut Kecamatan dan Jenis Tanaman di Kabupaten Aceh Tenggara (ha), 2020 dan 2021^x
Planted Area of Estate Crops by Subdistrict and Type of Crops in Aceh Tenggara Regency (ha), 2020 and 2021^x

Kecamatan Subdistrict	Kelapa Sawit/Oil Palm		Kelapa/Coconut	
	2020	2021 ^x	2020	2021 ^x
(1)	(2)	(3)	(4)	(5)
Lawe Alas	NA	257,00	NA	320,00
Babul Rahmah	NA	347,00	NA	26,00
Tanoh Alas	NA	411,00	NA	88,00
Lawe Sigala-gala	NA	336,00	NA	32,00
Babul Makmur	NA	375,00	NA	33,00
Semadam	NA	80,00	NA	45,00
Leuser	NA	50,00	NA	26,00
Bambel	NA	60,00	NA	98,00
Bukit Tusam	NA	18,00	NA	70,00
Lawe Sumur	...	–	NA	18,00
Babussalam	NA	3,00	NA	150,00
Lawe Bulan	NA	–	NA	89,00
Badar	NA	2,00	NA	320,00
Darul Hasanah	NA	78,00	NA	108,00
Ketambe	NA	22,00	NA	89,00
Deleng Pokhkisen	NA	–	NA	72,00
Aceh Tenggara	NA	2 658,00	NA	1 583,00

Lanjutan Tabel/Continued Table 5.2.1

Kecamatan Subdistrict	Karet/Rubber		Kopi/Coffee	
	2020	2021 ^x	2020	2021 ^x
(1)	(6)	(7)	(8)	(9)
Lawe Alas	NA	...	NA	...
Babul Rahmah	NA	...	NA	...
Tanoh Alas	NA	...	NA	...
Lawe Sigala-gala	NA	...	NA	...
Babul Makmur	NA	...	NA	...
Semadam	NA	...	NA	...
Leuser	NA	...	NA	...
Bambel	NA	...	NA	...
Bukit Tusam	NA	...	NA	...
Lawe Sumur	NA	...	NA	...
Babussalam	NA	...	NA	...
Lawe Bulan	NA	...	NA	...
Badar	NA	...	NA	...
Darul Hasanah	NA	...	NA	...
Ketambe	NA	...	NA	...
Deleng Pokhkisen	NA	...	NA	...
Aceh Tenggara	NA	...	NA	...

Lanjutan Tabel/*Continued Table* 5.2.1

Kecamatan Subdistrict	Kakao/Cocoa		Tebu/Sugar cane	
	2020	2021 ^x	2020	2021 ^x
(1)	(10)	(11)	(12)	(13)
Lawe Alas	NA	...	NA	...
Babul Rahmah	NA	...	NA	...
Tanoh Alas	NA	...	NA	...
Lawe Sigala-gala	NA	...	NA	...
Babul Makmur	NA	...	NA	...
Semadam	NA	...	NA	...
Leuser	NA	...	NA	...
Bambel	NA	...	NA	...
Bukit Tusam	NA	...	NA	...
Lawe Sumur	NA	...	NA	...
Babussalam	NA	...	NA	...
Lawe Bulan	NA	...	NA	...
Badar	NA	...	NA	...
Darul Hasanah	NA	...	NA	...
Ketambe	NA	...	NA	...
Deleng Pokhkisen	NA	...	NA	...
Aceh Tenggara	NA	...	NA	...

Lanjutan Tabel/Continued Table 5.2.1

Kecamatan Subdistrict	Teh/Tea		Tembakau/Tobacco	
	2020	2021 ^x	2020	2021 ^x
(1)	(14)	(15)	(16)	(17)
Lawe Alas	NA	...	NA	...
Babul Rahmah	NA	...	NA	...
Tanoh Alas	NA	...	NA	...
Lawe Sigala-gala	NA	...	NA	...
Babul Makmur	NA	...	NA	...
Semadam	NA	...	NA	...
Leuser	NA	...	NA	...
Bambel	NA	...	NA	...
Bukit Tusam	NA	...	NA	...
Lawe Sumur	NA	...	NA	...
Babussalam	NA	...	NA	...
Lawe Bulan	NA	...	NA	...
Badar	NA	...	NA	...
Darul Hasanah	NA	...	NA	...
Ketambe	NA	...	NA	...
Deleng Pokhkisen	NA	...	NA	...
Aceh Tenggara	NA	...	NA	...

Sumber/Source: Dinas Pertanian Kabupaten Aceh Tenggara/Agriculture Office of Aceh Tenggara Regency

Tabel
Table 5.2.2**Produksi Perkebunan Menurut Kecamatan dan Jenis Tanaman di Kabupaten Aceh Tenggara (ton), 2020 dan 2021******Production of Estate by Subdistrict and Type of Crops in Aceh Tenggara Regency (ton), 2020 and 2021****

Kecamatan Subdistrict	Kelapa Sawit/Oil Palm		Kelapa/Coconut	
	2020	2021*	2020	2021*
(1)	(2)	(3)	(4)	(5)
Lawe Alas	NA	491,00	NA	199,00
Babul Rahmah	NA	551,00	NA	19,00
Tanoh Alas	NA	411,00	NA	49,00
Lawe Sigala-gala	NA	486,00	NA	21,00
Babul Makmur	NA	980,00	NA	23,00
Semadam	NA	149,00	NA	15,00
Leuser	NA	669,00	NA	12,00
Bambel	NA	122,00	NA	66,00
Bukit Tusam	NA	43,00	NA	49,00
Lawe Sumur	NA	–	NA	11,00
Babussalam	NA	8,00	NA	38,00
Lawe Bulan	NA	–	NA	52,00
Badar	NA	5,00	NA	128,00
Darul Hasanah	NA	192,00	NA	29,00
Ketambe	NA	59,00	NA	18,00
Deleng Pokhkisen	NA	–	NA	23,00
Aceh Tenggara	NA	4 936,00	NA	750,00

Lanjutan Tabel/Continued Table 5.2.2

Kecamatan Subdistrict	Karet/Rubber		Kopi/Coffee	
	2020	2021 ^x	2020	2021 ^x
(1)	(6)	(7)	(8)	(9)
Lawe Alas	NA	...	NA	...
Babul Rahmah	NA	...	NA	...
Tanoh Alas	NA	...	NA	...
Lawe Sigala-gala	NA	...	NA	...
Babul Makmur	NA	...	NA	...
Semadam	NA	...	NA	...
Leuser	NA	...	NA	...
Bambel	NA	...	NA	...
Bukit Tusam	NA	...	NA	...
Lawe Sumur	NA	...	NA	...
Babussalam	NA	...	NA	...
Lawe Bulan	NA	...	NA	...
Badar	NA	...	NA	...
Darul Hasanah	NA	...	NA	...
Ketambe	NA	...	NA	...
Deleng Pokhkisen	NA	...	NA	...
Aceh Tenggara	NA	...	NA	...

Lanjutan Tabel/*Continued Table* 5.2.2

Kecamatan <i>Subdistrict</i>	Kakao/ <i>Cocoa</i>		Tebu/ <i>Sugar cane</i>	
	2020	2021 ^x	2020	2021 ^x
(1)	(10)	(11)	(12)	(13)
Lawe Alas	NA	...	NA	...
Babul Rahmah	NA	...	NA	...
Tanoh Alas	NA	...	NA	...
Lawe Sigala-gala	NA	...	NA	...
Babul Makmur	NA	...	NA	...
Semadam	NA	...	NA	...
Leuser	NA	...	NA	...
Bambel	NA	...	NA	...
Bukit Tusam	NA	...	NA	...
Lawe Sumur	NA	...	NA	...
Babussalam	NA	...	NA	...
Lawe Bulan	NA	...	NA	...
Badar	NA	...	NA	...
Darul Hasanah	NA	...	NA	...
Ketambe	NA	...	NA	...
Deleng Pokhkisen	NA	...	NA	...
Aceh Tenggara	NA	...	NA	...

Lanjutan Tabel/*Continued Table 5.2.2*

Kecamatan <i>Subdistrict</i>	Teh/ <i>Tea</i>		Tembakau/ <i>Tobacco</i>	
	2020	2021 ^x	2020	2021 ^x
(1)	(14)	(15)	(16)	(17)
Lawe Alas	NA	...	NA	...
Babul Rahmah	NA	...	NA	...
Tanoh Alas	NA	...	NA	...
Lawe Sigala-gala	NA	...	NA	...
Babul Makmur	NA	...	NA	...
Semadam	NA	...	NA	...
Leuser	NA	...	NA	...
Bambel	NA	...	NA	...
Bukit Tusam	NA	...	NA	...
Lawe Sumur	NA	...	NA	...
Babussalam	NA	...	NA	...
Lawe Bulan	NA	...	NA	...
Badar	NA	...	NA	...
Darul Hasanah	NA	...	NA	...
Ketambe	NA	...	NA	...
Deleng Pokhkisen	NA	...	NA	...
Aceh Tenggara	NA	...	NA	...

Sumber/*Source*: Dinas Pertanian Kabupaten Aceh Tenggara/*Agriculture Office of Aceh Tenggara Regency*

5.3 PERIKANAN FISHERY

Tabel 5.3.1 Luas Areal, Produksi, Rumah Tangga (RTP) Budidaya Ikan Menurut Kecamatan di Kabupaten Aceh Tenggara, 2021
Area, Production, and Fishery Household (RTP) of Fish Cultivation by Subdistrict in Aceh Tenggara Regency, 2021

Kecamatan Subdistrict	Luas Lahan (Ha) Areal		Produksi (Ton) Production		RTP Fishery Household	
	Kolam Pond	Sawah Field	Kolam Pond	Sawah Field	Kolam Pond	Sawah Field
(1)	(2)	(3)	(4)	(5)	(6)	(7)
Lawe Alas	27,00	37,00	10	20	50	100
Babul Rahmah	8,00	28,10	5	10	25	100
Tanoh Alas	15,00	31,51	10	15	50	60
Lawe Sigala-gala	10,00	13,00	8	10	30	110
Babul Makmur	2,00	4,00	2	5	15	25
Semadam	2,00	5,00	3	5	5	10
Leuser	2,00	10,66	1	3	15	50
Bambel	8,00	20,00	5	10	25	75
Bukit Tusam	3,00	5,00	3	5	10	50
Lawe Sumur	18,71	41,10	25	115	150	190
Babussalam	9,00	10,00	10	20	150	100
Lawe Bulan	104,00	154,00	200	330	225	329
Badar	20,50	50,20	10	15	100	225
Darul Hasanah	50,00	150,00	80	100	140	550
Ketambe	31,90	44,49	15	20	100	225
Deleng Pokhkisen	60,00	98,00	140	240	190	240
Aceh Tenggara	282	483,00	502	923	1 280	2 439

Sumber/Source: Dinas Perikanan Kabupaten Aceh Tenggara/Fishery Services of Aceh Tenggara Regency

Bab 6

Industri, Pertambangan, dan Energi/Industri *Industry, Mining, and Energy*

DISTRIBUSI AIR PDAM TIRTA AGARA TAHUN 2021



JUMLAH AIR YANG DISALURKAN

1.152.273 m³



JUMLAH PELANGGAN

5.103



NILAI

Rp1.185.923.168

Sumber: PDAM TIRTA AGARA



PENJELASAN TEKNIS

1. Pengumpulan data industri besar dan sedang dilakukan melalui Survei Industri Besar dan Sedang yang dilaksanakan setiap tahun secara lengkap (sensus) sejak tahun 1975. Survei Industri Besar dan Sedang mencakup semua perusahaan industri yang mempunyai tenaga kerja 20 orang atau lebih dengan menggunakan kuesioner II A.
2. Klasifikasi industri yang digunakan dalam survei ini berdasar kepada Klasifikasi Baku Lapangan Usaha Indonesia (KBLI). KBLI adalah klasifikasi lapangan usaha yang berdasar kepada International Standard Industrial Classification of All Economic Activities (ISIC) revisi 4 yang telah disesuaikan dengan kondisi Indonesia.
3. Industri manufaktur adalah suatu kegiatan ekonomi yang melakukan kegiatan mengubah suatu barang dasar secara mekanis, kimia, atau dengan tangan sehingga menjadi barang jadi/setengah jadi, dan atau barang yang kurang nilainya menjadi barang yang lebih tinggi nilainya, dan sifatnya lebih dekat kepada pemakai akhir. Termasuk dalam kegiatan ini adalah jasa industri dan pekerjaan perakitan.

TECHNICAL NOTES

1. *Data collection of large and medium scale manufacturing is conducted through The Large and Medium Manufacturing Establishment Survey that has been done annually for all industries (census) since 1975. Large and Medium Manufacturing Establishment Survey covers all manufactures/industries with 20 workers or more by questionnaire II A*
2. *The industrial classification adopted in this survey refers to the Klasifikasi Baku Lapangan Usaha Indonesia (KBLI). KBLI is classification of economic activities based on the International Standard Industrial Classification of All Economic Activities (ISIC rev 4) that has been modified according to the local condition in Indonesia.*
3. *Manufacturing industry is defined as an economic activity processing basic goods mechanically, chemicals or manually into final or intermediate goods. It is also defined as processing of lower value goods into higher value goods as final or intermediate products. The activities also include services for manufacturing and assembling.*

4. Jasa industri adalah kegiatan industri yang melayani keperluan industri yang lain. Pada kegiatan ini bahan baku disediakan oleh pihak lain sedangkan pihak pengolah hanya melakukan pengolahannya dengan mendapat imbalan sebagai balas jasa (upah maklon).
 5. Perusahaan/usaha industri adalah suatu unit (kesatuan) usaha yang melakukan kegiatan ekonomi, bertujuan menghasilkan barang atau jasa, terletak pada suatu bangunan /lokasi tertentu, dan mempunyai catatan administrasi tersendiri mengenai produksi dan struktur biaya serta ada seorang atau lebih yang bertanggung jawab atas usaha tersebut.
 6. Industri manufaktur dikelompokkan ke dalam 4 golongan berdasarkan banyaknya pekerja, yaitu: industri besar (100 orang pekerja atau lebih), industri sedang/menengah (20–99 orang pekerja), industri kecil (5–19 orang pekerja), dan industri mikro (1–4 orang pekerja).
 7. Pelanggan adalah individu/ kelompok, baik rumah tangga, perusahaan/institusi non profit yang membeli air bersih dari perusahaan air bersih.
 8. Air disalurkan adalah volume air bersih dari perusahaan air bersih.
4. *Services for manufacturing is defined as a manufacturing activity which serving other manufacturing establishments. In this case, raw materials are supplied by others while the workers are paid as a compensation for processing raw materials.*
 5. *A manufacturing establishment is defined as a production unit engaged in economic activity, producing goods or services, located in a building or in a certain location, keeping a business record concerning the production and cost structure, and having a person or more that are responsible to those activities.*
 6. *Manufacturing industries are categorized into four groups, based on the number of employees: large scale manufacturing (100 employees or more), medium scale manufacturing (20–99 employees), small scale manufacturing (5–19 employees), and micro industry (1–4 employees).*
 7. *Customers are individuals or groups, whether household, company or non-profit institutions that buy water supply from water supply establishment.*
 8. *Distributed water is the volume of water supply from water supply establishment.*

ULASAN**DESCRIPTION**

Di Indonesia, industri pengolahan dibagi menjadi tiga kelompok, yaitu industri besar, industri sedang/ menengah, industri kecil mikro. Pengelompokan ini didasarkan pada banyaknya pekerja yang terlibat di dalamnya, tanpa memperhatikan penggunaan mesin produksi ataupun modal yang ditanamkan.

In Indonesia, the manufacturing Subdistrict consists of four categories: large, medium, small, and household/ cottage manufacturing industries. This grouping is based on the number of workers involved, regardless of the number of machines used for production or capital.

Sebagian besar kebutuhan listrik di Kabupaten Aceh Tenggara dipenuhi oleh PT. Perusahaan Listrik Negara (Persero). Sampai dengan tahun 2020, hampir semua wilayah di Kabupaten Aceh Tenggara telah tersambung dalam jaringan PLN.

Most of the electricity demand in Aceh Tenggara met by PT. State Electricity Company (Limited). Until 2020 all regions of the Aceh Tenggara has been connected in the grid.

Pada tahun 2020 total produksi (kwh) PT. PLN di Kabupaten Aceh Tenggara sebanyak 106.101.397 kwh.

In 2020, number of production (kwh) was 106,101,397 kwh.

Pada tahun 2020 jumlah Pelanggan PDAM sebanyak 4.600 dengan sebagian besar pelanggan adalah rumah tempat tinggal yaitu 4.397 pelanggan.

In 2020, the number of PDAM customer was 4,600 customers with mostly customer are shelter houses, i.e. 4,397 customers.

Tabel
Table 6.1**Jumlah Pelanggan dan Air yang Disalurkan Menurut Jenis Pelanggan di Kabupaten Aceh Tenggara, 2021**
Number of Customers and Distributed Water by Type of Customer in Aceh Tenggara Regency, 2021

Jenis Pelanggan <i>Type of Customer</i>	Pelanggan <i>Number of Customers</i>	Air Disalurkan <i>Distributed Water</i> (m ³)	Nilai <i>Value</i> (Rp)
(1)	(2)	(3)	(4)
Sosial/ <i>Social</i>	25	19 046	22 222 475
Rumah Tangga/ <i>Household</i>	4 884	1 066 301	1 044 977 544
Instansi Pemerintah/ <i>Government</i>	98	42 002	74 589 299
Niaga/ <i>Commerce</i>	96	24 924	44 133 850
Khusus/ <i>Exclusive</i>	-	-	-
Jumlah/Total	5 103	1 152 273	1 185 923 168

Sumber/Source: PDAM Tirta Agara Kutacane/Local Water Supply Company Kutacane

Bab 7

Pariwisata Tourism

HOTEL & PENGINAPAN DI ACEH TENGGARA TAHUN 2021

16

Jumlah Hotel

290

Jumlah Kamar

425

Jumlah Tempat Tidur



Sumber: BPS, Survei Hotel Tahunan (VHTL)

PENJELASAN TEKNIS**TECHNICAL NOTES**

1. Wisatawan mancanegara (wisman) ialah setiap pengunjung yang mengunjungi suatu negara di luar tempat tinggalnya, didorong oleh satu atau beberapa keperluan tanpa bermaksud memperoleh penghasilan di tempat yang dikunjungi dan lamanya kunjungan tersebut tidak lebih dari satu tahun (12 bulan). Definisi ini mencakup 2 (dua) kategori wisatawan mancanegara, yaitu :
 - a. Wisatawan (turis) ialah setiap pengunjung seperti definisi di atas yang tinggal paling sedikit 24 jam, akan tetapi tidak lebih dari 1 (satu) tahun di tempat yang dikunjungi, dengan maksud antara lain: berlibur, rekreasi, olah raga, bisnis, menghadiri pertemuan, studi, dan kunjungan dengan alasan kesehatan.
 - b. Excursionist ialah setiap pengunjung seperti definisi di atas yang tinggal kurang dari 24 jam di tempat yang dikunjungi (termasuk "Cruise passengers"). Cruise Passengers ialah setiap pengunjung yang tiba di suatu negara di mana mereka tidak menginap di akomodasi yang tersedia di negara tersebut, misalnya dengan kapal laut.
 2. Rata-rata lama tinggal adalah rata-rata waktu tinggal wisatawan mancanegara di Indonesia untuk satu kali kunjungan.
1. *An International Visitor is any person visiting a country other than his usual place of residence for any reason other than for earning income in the country visited, and the length of stay is no more than one year (12 months). This definition covers two categories of foreign visitors, namely:*
 - a. *"Tourist" is any visitor staying for at least 24 hours, but no more than one year, in the country visited, with the intention of visiting, and for any of these purposes: Pleasure, recreation and sports, Business, visiting friends and relatives, missions, attending meetings, conferences, visit for health reasons and study.*
 - b. *"Excursionist" is any visitor staying less than 24 hours in the country visited including, "Cruise Passengers", i.e. visitors arriving in a country without staying in any accommodation available in the visited country.*
 2. *Average length of stay is the average stay duration of foreign visitor in Indonesia for one trip.*

3. Usaha penyediaan akomodasi adalah usaha yang menyediakan pelayanan penginapan yang dapat dilengkapi dengan pelayanan pariwisata lainnya. Usaha penyediaan akomodasi dapat berupa hotel, vila, pondok wisata, bumi perkemahan, persinggahan karavan, dan akomodasi lainnya yang digunakan untuk tujuan pariwisata.
 4. Hotel adalah penyediaan akomodasi secara harian berupa kamar-kamar di dalam satu bangunan yang dapat dilengkapi dengan jasa pelayanan makan dan minum, kegiatan hiburan dan atau fasilitas lainnya. Hotel terdiri dari hotel berbintang dan hotel non- bintang.
 5. Hotel bintang adalah usaha penyediaan jasa pelayanan penginapan, makan minum serta jasa lainnya bagi umum dengan menggunakan sebagian atau seluruh bangunan. Usaha ini dikelola secara komersial serta memenuhi ketentuan persyaratan sebagai hotel bintang (termasuk berlian) yang ditetapkan dalam surat keputusan instansi yang membinanya. Misalnya hotel bintang lima, hotel bintang empat dan seterusnya.
 6. Tingkat penghunian kamar hotel adalah persentase banyaknya malam kamar yang dihuni
3. *The business of providing accommodation is a business that provides specialty services that can be equipped with other tourism services. It includes hotel, villa, cottage, camping, caravan stop, and other accommodation that are used for tourism purposes.*
 4. *Hotel is a daily supply of accommodation rooms within a building which can be equipped with eating and drinking services, entertainment activities and/or other facilities. Hotel consists of a classified hotel and a non-classified hotel.*
 5. *A star hotel is the business of providing an accommodation, eating and drinking as well as other services for the public by using a building or a part of a building. It is managed commercially and meets specified requirements as a star hotel (including diamonds) set forth in the decree of fostering agency. For example, five star hotel, four star hotel, and so on.*
 6. *Room occupancy rate is the number of room-nights occupied divided by the number of room-*

terhadap banyaknya malam kamar yang tersedia.

nights available, multiplied by 100 percent.

7. Rata-rata lamanya tamu menginap adalah banyaknya malam tempat tidur yang terpakai (malam tamu) dengan banyaknya tamu yang menginap di hotel atau akomodasi lainnya.
7. *Average length of stay is the number of bed-nights used (guest night) divided by the number of guests coming to spend the night at the accommodation.*

<https://acehtenggarakab.bps.go.id>

ULASAN

Hotel dan penginapan di Kabupaten Aceh Tenggara tahun 2021 berjumlah 15. Hanya 1 dari 15 yang berkategori setara hotel bintang 2. Sedangkan lainnya berkategori akomodasi jenis melati, wisma/guest house, motel.

Selain Kecamatan Babussalam, akomodasi lainnya, khususnya kategori wisma/guest house, banyak terdapat di Kecamatan Ketambe.

DESCRIPTION

Hotel and hostel in Aceh Tenggara Regency in 2021 as many as 15. Only 1 of 15 that categorized equal to 2 star hotel. While others had categorized melati, guest house, motel.

Not only Babussalam Subdistrict, there are several other accommodations in Ketambe Subdistrict, especially guest house.

Tabel
Table 7.1**Jumlah Akomodasi, Kamar dan Tempat Tidur Menurut
Jenis Hotel di Kabupaten Aceh Tenggara, 2021**
**Number of Accommodations, Rooms and Beds by Type of
Hotel in Aceh Tenggara Regency, 2021**

Kecamatan Subdistrict	Hotel Non Bintang Non Classified Hotel	Hotel Bintang Classified Hotel	Jumlah Total
(1)	(2)	(3)	(4)
Akomodasi/Accommodation	14	1	15
Kamar/Available Rooms	256	24	290
Tempat Tidur/Beds	390	35	425

Sumber/Source: BPS, Survei Hotel Tahunan (VHTL)/BPS-Survey Hotel

Tabel
Table 7.2**Hotel dan Penginapan di Kabupaten Aceh Tenggara, 2021**
Hotel and Hostel in Aceh Tenggara Regency, 2021

Nama Hotel/Penginapan Hotel/Hostel	Alamat Address
(1)	(2)
Hotel Brudihe1	Kota Kutacane, Babussalam
Hotel Sartika	Mbarung, Babussalam
Hotel Eka Jaya	Perapat Hilir, Babussalam
Hotel Maroon	Kota Kutacane, Babussalam
<i>Hotel Ladena</i>	Kota Kutacane, Babussalam
Wisma Jambu Alas	Pulo Kemiri, Babussalam
Wisma Junaidi	Lawe Rutung, Lawe Bulan
Wisma Suci Ayu	Lawe Rutung, Lawe Bulan
Wisma Cinta alam	Ketambe
Thousand Hill Guest House	Ketambe
Grand Friendship Guest House	Ketambe
Ketambe Pondok Wisata	Ketambe
Leuser Guest House	Ketambe
Mus Guest House	Ketambe
Wisma Sadar Wisata	Ketambe
Intan Motel	Lawe Parbunga, Babul Makmur

Sumber/Source: BPS, Survei Hotel Tahunan (VHTL)/BPS-Survey Hotel

Bab 8

Transportasi & Komunikasi *Transportation & Communication*



POS INDONESIA

**JUMLAH SURAT DIKIRIM
TAHUN 2021**

6.384

**JUMLAH SURAT DITERIMA
TAHUN 2021**

8.363

Sumber: PT POS Kutacane

<https://acehtenggarakab.bps.go.id>

PENJELASAN TEKNIS**TECHNICAL NOTES**

1. Kendaraan bermotor adalah setiap kendaraan yang digerakkan oleh peralatan teknik yang ada pada kendaraan tersebut, biasanya digunakan untuk angkutan orang atau barang di atas jalan raya selain kendaraan yang berjalan di atas rel. Kendaraan bermotor yang dicatat adalah semua jenis kendaraan kecuali kendaraan bermotor TNI/Polri dan Korps Diplomatik.
 2. Mobil penumpang adalah setiap kendaraan bermotor yang dilengkapi dengan tempat duduk untuk sebanyak-banyaknya delapan orang, tidak termasuk tempat duduk untuk pengemudi, baik dilengkapi atau tidak dilengkapi bagasi.
 3. Mobil bis adalah setiap kendaraan bermotor yang dilengkapi dengan tempat duduk untuk lebih dari delapan orang, tidak termasuk tempat duduk untuk pengemudi, baik dilengkapi atau tidak dilengkapi bagasi.
 4. Mobil truk adalah setiap kendaraan bermotor yang digunakan untuk angkutan barang, selain mobil penumpang, mobil bis dan kendaraan bermotor roda dua.
 5. Kereta api adalah kendaraan
1. *Motor vehicles are any kind of vehicles motorized by machine set up in those vehicles, they are usually used for transporting peoples or goods on roads except vehicles moving along a railway line. The data cover all kinds of motor vehicles except those belong to Indonesia Army Force Indonesian State Police and Diplomatic Corps.*
 2. *Passenger cars are any motor vehicles with no more than eight seats, excluding seat for driver, it can be with or without hoot.*
 3. *Buses are large passenger cars having seats for more than eight passengers, excluding seat for driver, it can be with or without hoot.*
 4. *Trucks are any motor vehicles used to transport goods excluding passenger cars, buses, and motorcycles.*
 5. *Train is a coach or a number of*

dengan tenaga gerak (listrik, diesel atau tenaga uap) yang berjalan sendiri maupun dirangkaikan dengan kendaraan lain, yang akan atau sedang bergerak di atas rel, terdiri dari kereta penumpang dan kereta barang.

coaches joined together, moving along a railway line. It can be passenger train or freight train.

- | | |
|---|--|
| <p>6. Kilometer penumpang adalah jumlah kilometer dari semua penumpang yang berangkat. Besaran ini merupakan penjumlahan jarak asal tujuan masing-masing penumpang.</p> <p>7. Rata-rata jarak perjalanan per penumpang adalah rata-rata yang ditempuh oleh setiap penumpang, atau jumlah kilometer penumpang dibagi dengan jumlah penumpang berangkat.</p> <p>8. Kilometer ton adalah jumlah kilometer semua ton yang diangkut. Besaran ini merupakan hasil penjumlahan jarak asal tujuan masing-masing barang dalam ton.</p> <p>9. Rata-rata jarak angkut barang adalah rata-rata jarak yang ditempuh oleh setiap ton barang atau jumlah kilometer ton dibagi dengan ton dimuat.</p> <p>10. Kunjungan kapal adalah kapal yang datang di pelabuhan baik untuk berlabuh di perairan maupun bersandar di dermaga.</p> | <p>6. <i>Passenger kilometer is total kilometers of all departing passenger. This measurement is the sum of distance between the place of origin and the place of destination taken by all passengers.</i></p> <p>7. <i>Mean distance of journey per passenger is mean distance taken by each passenger or total of passenger-kilometer divided by the number of departing passengers.</i></p> <p>8. <i>Ton-kilometer is total kilometer of all cargoes carried. This is the sum of distance from area of origin to area of destination for each ton of cargoes.</i></p> <p>9. <i>Mean distance of cargoes loaded is mean distance of each ton of cargoes loaded or total ton-kilometer divided by total ton of cargoes loaded.</i></p> <p>10. <i>Ship call is a ship arriving at a port either for mooring or berthing.</i></p> |
|---|--|

11. Gross Ton (GT) adalah volume ruangan kapal dalam m³, kecuali terowongan, lubang poros baling-baling, tempat jangkar, dan alas ganda.
 12. Sertifikat Operator Pesawat Udara adalah tanda bukti terpenuhinya standar dan prosedur dalam pengoperasian pesawat udara oleh perusahaan angkutan udara niaga.
 13. Sertifikat Pengoperasian Pesawat Udara adalah tanda bukti terpenuhinya standar dan prosedur dalam pengoperasian pesawat udara untuk kegiatan angkutan udara bukan niaga.
 14. Kantor Pos adalah tempat pemberi pelayanan komunikasi tertulis dan atau surat elektronik, layanan paket, layanan logistik, layanan transaksi keuangan, dan layanan keagenan pos untuk kepentingan umum. Rumah pos berfungsi sama seperti kantor pos dan kantor pos pembantu, bedanya rumah pos biasanya terletak di daerah terpencil.
 15. Telekomunikasi adalah setiap pemancaran, pengiriman dan atau penerimaan dari setiap informasi dalam bentuk tanda-tanda, isyarat, tulisan, gambar, suara dan bunyi melalui sistem kawat, optik, radio atau sistem elektromagnetik lainnya.
11. *Gross Ton (GT) is total volume of all room in a ship (m³), excluding the volume of tunnel, the axle of propellers, the anchor, and the chain locker.*
 12. *Aircraft Operator Certificate (AOC) is clearance of compliance to the standards and procedures in aircraft operations by the commercial air transport companies.*
 13. *Operating Certificate (OC) is clearance of compliance to the standards and procedures in aircraft operations for non commercial air transport activities.*
 14. *Post Office is a service provider facility of written communication and or electronic mail, parcel service, logistics services, financial transaction services, and postal services to the public. Postal house has the same function as the post office and subsidiary of post office, the difference is that postal house is usually located in remote areas.*
 15. *Telecommunication includes every transmitting, delivering and or receiving from every information of marking, signal, article, picture, sound and voice through strand of wire system, optic, radio or other electromagnetic system.*

16. Jaringan telekomunikasi adalah rangkaian perangkat telekomunikasi dan kelengkapannya yang digunakan dalam bertelekomunikasi.
16. *Telecommunication network is peripheral network of telecommunication and its equipment used in the means of telecommunication.*
17. Telepon tetap kabel dalam Susenas disebut telepon rumah adalah jaringan telekomunikasi menggunakan perangkat telepon tetap dengan kabel yang secara umum diatur oleh standar-standar teknis dengan menggunakan suatu nomor telepon, dikenal pula sebagai Public Switched Telephone Network (PSTN). Pada umumnya dimanfaatkan untuk telepon rumah dan jaringan internet, memiliki kemampuan menghantarkan sinyal dengan kuat dan jelas dengan biaya yang relatif lebih murah.
17. *Fixed line telephone based on Susenas called home phone is a telecommunication network using fixed line telephone device which is generally regulated by technical standards, using a phone number, also known as the Public Switched Telephone Network (PSTN). It is generally used for home phone and Internet networks, has the ability to deliver a strong and clear signal with a relatively low cost.*
18. Telepon bergerak seluler adalah perangkat telekomunikasi elektronik yang mempunyai kemampuan dasar yang sama dengan telepon tetap kabel, namun dapat dibawa ke mana-mana (portable, mobile) dan tidak perlu disambungkan dengan jaringan telekomunikasi kabel. Selain berfungsi sebagai telepon, telepon selular modern biasanya mendukung layanan tambahan seperti Short Messages Services (SMS), Multimedia Messages Service (MMS), e-mail dan akses Internet, aplikasi bisnis dan permainan, serta fotografi. Saat
18. *Cellular mobile phone is an electronic telecommunication device which has the same basic capabilities with fixed cables, but can be taken anywhere (portable, mobile) and does not need to be connected to the wired telecommunications networks. In addition to functioning as a telephone, modern mobile phone typically supports additional services such as Short Messages Services (SMS), Multimedia Messages Service (MMS), e-mail and access to the Internet, business applications and games, as well as photography. Currently,*

ini, Indonesia mempunyai dua sistem jaringan telepon bergerak seluler yaitu Global System for Mobile Telecommunications (GSM) dan CDMA.

Indonesia has two cellular mobile telephone network system that are GSM (Global System for Mobile Telecommunications) and Code Division Multiple Access (CDMA).

19. Internet adalah sebuah jaringan komputer publik di seluruh dunia. Internet menyediakan akses ke sejumlah layanan komunikasi termasuk World Wide Web dan membawa email, berita, hiburan dan file data.
19. *The internet is a worldwide public computer network. It provides access to a number of communication services including the World Wide Web and carries e-mail, news, entertainment and data files.*
20. Penyiaran Radio mencakup penyiaran sinyal suara melalui studio penyiaran radio dan fasilitas untuk transmisi program yang berhubungan dengan masyarakat, termasuk mengumpulkan dan menyalurkan program melalui kabel atau satelit, internet (stasiun radio internet), termasuk penyiaran data yang terintegrasi dengan penyiaran radio.
20. *Radio broadcasting includes voice signals broadcasting through radio broadcasting studios and facilities for the programs transmission related to community, including collecting and distributing programs via cable or satellite, internet (internet radio station), including integrated data broadcasting with radio broadcasting.*
21. Penyiaran dan pemrograman televisi mencakup pembuatan program saluran televisi lengkap dari komponen program yang dibeli (seperti film, dokumenter, dan lain-lain), komponen program yang dihasilkan sendiri (seperti berita lokal, laporan langsung) atau kombinasi keduanya, pemrograman dari saluran video atas dasar permintaan, dan penyiaran data yang diintegrasikan dengan
21. *Broadcasting and television programming includes the manufacture of a complete television channel program from purchased program components (such as films, documentaries, etc.), own produced program components (such as local news, live reports) or a combination of both, the programming of the video channel on the basis of demand, and data broadcasting integrated with television broadcasting.*

siaran televisi. Program televisi lengkap dapat disiarkan sendiri atau melalui distribusi pihak ketiga, seperti perusahaan kabel atau provider televisi satelit. Pemrograman dapat bersifat umum atau khusus (misalnya format terbatas seperti program berita, olah raga, pendidikan atau program yang ditujukan untuk anak muda), dapat dibuat dengan bebas tersedia untuk pemakai atau dapat hanya tersedia atas dasar langganan.

Complete television program can broadcast their own or through a third party distribution, such as cable companies or satellite television providers. Programming can be general or specific (e.g. limited formats such as news programs, sports, education or programs aimed at young people), can be made freely available to users or can only available on a subscription basis.

22. Penerbitan surat kabar, jurnal, dan buletin/Majalah mencakup usaha penerbitan surat kabar dan surat kabar iklan, jurnal, buletin, majalah umum dan teknis, komik termasuk penerbitan jadwal radio dan televisi, dan sebagainya.

22. *Newspapers, journals, and bulletin/magazine publishing include newspapers and newspaper advertisements, journals, bulletin, general and technical magazines, comic, including radio and television schedule publishing, and so on.*

23. Koran atau surat kabar adalah suatu penerbitan yang ringan dan mudah dibuang, biasanya dicetak pada kertas berbiaya rendah yang disebut kertas koran, yang berisi berita-berita terkini dalam berbagai topik. Topiknya bisa berupa even politik, kriminalitas, olahraga, tajuk rencana, dan cuaca. Jenis surat kabar umum biasanya diterbitkan setiap hari, kecuali pada hari-hari libur. Surat kabar sore juga umum di beberapa negara. Selain itu, juga terdapat surat kabar mingguan yang biasanya lebih kecil dan kurang prestisius dibandingkan

23. *Newspaper is a lightweight publication but easily disposed of, usually printed on low-cost paper called newsprint, containing the latest news on various topics. Topics can include political events, crime, sports, editorials, and weather. Common types of newspapers are usually published daily, except on holidays. Afternoon newspapers are also common in some countries. In addition, there is also a weekly newspaper that is usually smaller and less prestigious than the daily newspaper and its contents are usually more entertainment.*

dengan surat kabar harian dan isinya biasanya lebih bersifat hiburan.

24. Tabloid adalah istilah suatu format surat kabar yang lebih kecil (597 mm × 375 mm) dari ukuran standar koran harian. Istilah ini biasanya dikaitkan dengan penerbitan surat kabar reguler non harian (bisa mingguan, dwimingguan, dll), yang terfokus pada hal-hal yang lebih “tidak serius”, terutama masalah selebritas, olah raga, kriminal, dll.
25. Jurnal adalah majalah yang khusus memuat artikel dalam suatu bidang ilmu tertentu.
26. Buletin adalah publikasi organisasi yang mengangkat perkembangan suatu topik atau aspek tertentu dan diterbitkan/dipublikasikan secara teratur (berkala) dalam waktu yang relatif singkat (harian hingga bulanan). Buletin ditujukan kepada khalayak yang lebih sempit, yang berkaitan dengan bidang tertentu saja. Tulisan dalam buletin umumnya singkat dan padat (mirip berita), menggunakan bahasa yang formal, dan banyak istilah teknis berkaitan dengan bidang tersebut.
27. Majalah adalah penerbitan berkala yang berisi bermacam-macam artikel dalam subyek
24. *Tabloid is a smaller term format of newspaper (597 mm × 375 mm) than a standard size daily newspaper. This term is usually associated with the publishing of non-daily regular newspapers (can be weekly, biweekly, etc.), which focus on the things that are “not too serious”, especially the problem of celebrity, sports, crime, etc.*
25. *Journal is a special magazine that publish an article in a particular field of science.*
26. *Bulletin is a publication of an organization that raised the development of a particular topic or aspect and issued/published regularly (periodically) in a relatively short time (daily to monthly). Bulletin is addressed to a narrower audience, which relates to a particular field. Posts in bulletin are generally short and concise (similar to news), using formal language and a lot of technical terms related to the field.*
27. *Magazine is a periodical publication containing a variety of articles on varied subjects. Regular magazine*

yang bervariasi. Majalah biasa diterbitkan mingguan, dwimingguan atau bulanan. Majalah biasanya memiliki artikel mengenai topik populer yang ditujukan kepada masyarakat umum dan ditulis dengan gaya bahasa yang mudah dimengerti oleh banyak orang.

published weekly, biweekly or monthly. Magazines usually have articles on popular topics which are addressed to the general public and written in a style that is easily understood by many people.

28. Oplah adalah jumlah barang yang tercetak dalam satuan eksemplar.

28. *The circulation is the number of items printed in units of copies.*

29. Bioskop adalah pertunjukkan yang diperlihatkan dengan gambar (film) yang disorot sehingga dapat bergerak. Bioskop juga diartikan sebagai tempat untuk menonton pertunjukkan film dengan menggunakan layar lebar, dimana gambar film diproyeksikan ke layar menggunakan proyektor

29. *Cinema is a show that is shown with the image (film) highlighted so it can move. Cinema also be interpreted as a place to watch the shows using a wide screen movies, where the film images projected onto a screen using a projector*

ULASAN

Jalan merupakan prasarana pengangkutan darat yang penting untuk memperlancar kegiatan perekonomian. Tersedianya jalan yang berkualitas akan meningkatkan usaha pembangunan khususnya dalam upaya memudahkan mobilitas penduduk dan memperlancar lalu lintas barang dari satu daerah ke daerah lain.

Panjang jalan di seluruh wilayah Kabupaten Aceh Tenggara pada tahun 2020 mencapai 1.129,682 km. Dari panjang jalan yang ada sekitar 32,78 persen kondisinya baik dan 4,59 persen kondisi rusak berat.

Angkutan udara di Kabupaten Aceh Tenggara saat ini hanya melayani rute dari Kabupaten Aceh Tenggara menuju Banda Aceh.

DESCRIPTION

Roads are an important land transport infrastructure to facilitate economic activities. Availability of quality roads will increase business development, especially in an effort to facilitate the mobility of people and facilitate the movement of goods from one region to another.

The length of roads throughout the Southeast Aceh Regency area in 2020 reaches 1,129,682 km. Of the existing roads, 32.78 percent are in good condition and 4.59 percent are heavily damaged

Air transport in Aceh Tenggara Regency is currently only serving the route from Aceh Tenggara Regency to the Municipality of Banda Aceh.

8.1 TRANSPORTASI TRANSPORTATION

Tabel 8.1.1 Jumlah Pengurusan Surat Tanda Nomor Kenderaan (STNK), Buku Pemilik Kenderaan Bermotor (BPKB) dan Surat Izin Mengemudi (SIM) per bulan di Kabupaten Aceh Tenggara, 2021
Number of Arrangements for Vehicle Registration Numbers (STNK), Motor Vehicle Owner's Book (BPKB) and Driving License (SIM) per month in Aceh Tenggara Regency, 2021

Bulan Month	SIM	STNK	BPKB
(1)	(2)	(3)	(5)
Januari/January	394	141	18
Februari/February	302	148	11
Maret/March	310	157	21
April/April	297	142	27
Mei/May	314	96	12
Juni/June	356	127	22
Juli/July	422	129	15
Agustus/August	313	144	15
September/September	500	198	28
Oktober/October	449	165	12
November/November	420	175	12
Desember/December	403	238	41
Aceh Tenggara	4 480	1 860	234

Sumber/Source: Kantor SAMSAT Kabupaten Aceh Tenggara/SAMSAT Office of Aceh Tenggara Regency

8.2 KOMUNIKASI COMMUNICATION

Tabel 8.2.1 Jumlah Kantor Pos Pembantu Menurut Kecamatan di Kabupaten Aceh Tenggara, 2018–2021
Number of Post Offices Subsidiaries by Subdistrict in Aceh Tenggara Regency, 2018–2021

Kecamatan Subdistrict	2018	2019	2020	2021
(1)	(2)	(3)	(4)	(5)
Lawe Alas	-	-	-	-
Babul Rahmah	-	-	-	-
Tanoh Alas	-	-	-	-
Lawe Sigala-gala	1	1	1	1
Babul Makmur	-	-	-	-
Semadam	-	-	-	-
Leuser	-	-	-	-
Bambel	-	-	-	-
Bukit Tusam	-	-	-	-
Lawe Sumur	-	-	-	-
Babussalam	1	1	1	1
Lawe Bulan	-	-	-	-
Badar	-	-	-	-
Darul Hasanah	-	-	-	-
Ketambe	-	-	-	-
Deleng Pokhkisen	-	-	-	-
Aceh Tenggara	2	2	2	2

Sumber/Source: Kantor POS Kutacane/Kutacane Post Office

Tabel 8.2.2 Jumlah Surat yang Dikirm Menurut Kantor Pos dan Jenis Layanan di Kabupaten Aceh Tenggara, 2021
Number of Mail Sent by Post Office in Aceh Tenggara Regency, 2021

Jenis Layanan Service	Kantor Pos Post Office		Jumlah Total
	Kutacane Kutacane	Lawe Sigala-gala Lawe Sigala-gala	
(1)	(2)	(3)	(4)
Pos Biasa/ Regular Services	302	136	338
Kilat/ Express Mail	1 355	278	1 633
Kilat Khusus/ Priority Express Mail	3 459	954	4 413
Tercatat/ Registered	-	-	-
Aceh Tenggara	5 116	1 268	6 384

Sumber/Source: Kantor POS Kutacane/Kutacane Postal Service

Tabel 8.2.3 Jumlah Surat yang Diterima Menurut Kantor Pos dan Jenis Layanan di Kabupaten Aceh Tenggara, 2021
Number of Mail Received by Post Office in Aceh Tenggara Regency, 2021

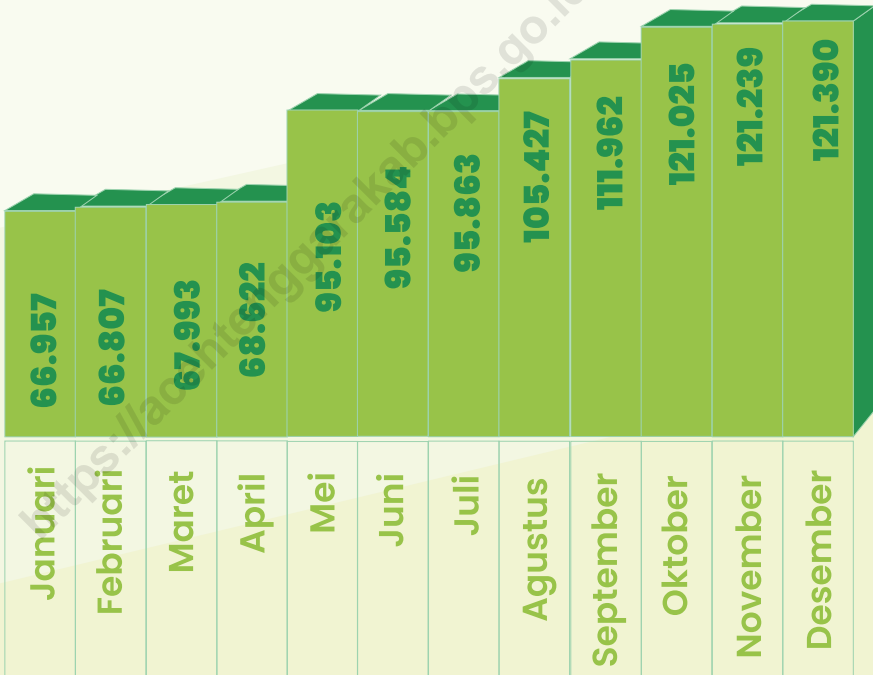
Jenis Layanan <i>Service</i>	Kantor Pos <i>Post Office</i>		Jumlah <i>Total</i>
	Kutacane <i>Kutacane</i>	Lawe Sigala-gala <i>Lawe Sigala-gala</i>	
(1)	(2)	(3)	(4)
Pos Biasa/ <i>Regular Services</i>	476	282	758
Kilat/ <i>Express Mail</i>	2 038	1 010	3 048
Kilat Khusus/ <i>Priority Express Mail</i>	3 570	987	4 557
Tercatat/ <i>Registered</i>	-	-	-
Aceh Tenggara	6 084	2 279	8 363

Sumber/Source: Kantor POS Kutacane/*Kutacane Postal Service*

Bab 9

Perbankan, Koperasi & Harga-harga *Banking, Cooperative, & Prices*

JUMLAH NASABAH
BANK ACEH SYARIAH TAHUN 2021



<https://acehtenggarakab.bps.go.id>

PENJELASAN TEKNIS**TECHNICAL NOTES**

- | | |
|--|---|
| <p>1. Koperasi adalah perusahaan yang beranggotakan orang seorang atau badan hukum koperasi dengan melandaskan kegiatannya berdasarkan prinsip koperasi sekaligus sebagai gerakan ekonomi rakyat yang berdasarkan azas kekeluargaan. Bentuk badan hukum koperasi ini di keluarkan dan disahkan oleh departemen koperasi.</p> | <p>1. <i>Cooperative is a company whose members are individuals or legal entities of cooperative by basing their activities based on cooperative principles as well as a people's economic movement based on the principle of kinship. This form of cooperative legal entity is issued and approved by the department of cooperative.</i></p> |
| <p>2. Tabungan/simpanan yaitu bagian dari pendapatan anggota rumah tangga atau pemberian dari pihak lain yang tidak di belanjakan, tetapi disimpan di tempat tertentu, misalnya bank, koperasi, lembaga keuangan, rumah, dsb untuk di pergunakan bagi keperluan masa yang akan datang.</p> | <p>2. <i>Savings/deposits, which is part of the income of household members or gifts from other parties that are not spent, but are stored in certain places, such as banks, cooperatives, financial institutions, homes, etc to be used for future needs.</i></p> |
| <p>3. Tabungan/simpanan berupa uang adalah simpanan/tabungan yang dimiliki oleh anggota rumah tangga dalam bentuk uang yang bisa digunakan membeli barang.</p> | <p>3. <i>Savings/deposits in the form of money are deposits/saving held by household members in the form of money that can be used to buy goods.</i></p> |
| <p>4. Nilai pinjaman/kredit adalah besarnya dana pegadaian yang di pinjamkan kepada nasabah.</p> | <p>4. <i>The value of the loan/credit is the amount of the mortgage fund lent to the customer.</i></p> |
| <p>5. Harga adalah jumlah uang yang menyatakan nilai tukar suatu kesatuan benda tertentu.</p> | <p>5. <i>Price is the amount of money stating the exchange rate of a unit of a certain object.</i></p> |

ULASAN

Jumlah total koperasi aktif pada tahun 2021 di kabupaten aceh tenggara sebanyak 408 koperasi, koperasi serba usaha merupakan jenis koperasi dengan jumlah koperasi paling banyak yaitu 229 koperasi, selanjutnya koperasi pertanian sebanyak 47 koperasi.

DESCRIPTION

The total number of active cooperatives in 2021 in Aceh Tenggara Regency is 408 cooperatives, multi-business cooperatives are the type of cooperative with the largest number, namely 229 cooperatives, then agricultural cooperatives with 47 cooperatives.

<https://acehtenggarakab.bps.go.id>

9.1 PERBANKAN DAN KOPERASI BANKING AND COOPERATIVE

Tabel 9.1 Jumlah Saldo dan Nasabah Dana Pihak Ketiga dan Pembiayaan Bank Aceh Syariah Cabang Kutacane Menurut Bulan, 2021
Number of Balances and Costumers of Third Party Funds and Financing of Syariah Aceh Bank of Kutacane Branch, 2021

Bulan Month	Dana Pihak Ketiga Third Party		Pembiayaan Financing	
	Nasabah Customer	Nilai (rupiah) Value (rupiahs)	Debitur Debitor	Nilai (rupiah) Value (rupiahs)
(1)	(2)	(3)	(4)	(5)
Januari/January	65 957	171 371 754 762	5 754	982 369 421 887
Februari/February	66 807	170 192 233 584	5 754	985 460 340 384
Maret/March	67 993	157 165 490 175	5 770	986 369 962 050
April/April	68 622	159 449 704 446	5 793	988 941 274 662
Mei/May	95 103	213 272 163 888	5 762	986 114 502 694
Juni/June	95 584	213 613 447 030	5 796	987 469 602 345
Juli/July	95 863	196 144 056 986	5 804	986 867 198 785
Agustus/August	105 427	196 934 485 670	5 823	987 824 193 266
September/September	111 962	189 019 632 790	5 859	991 329 659 673
Oktober/October	121 025	187 710 698 091	5 865	992 509 569 305
November/November	121 239	213 989 545 667	5 871	988 434 881 853
Desember/December	121 390	225 508 654 237	5 872	982 930 988 187
Rata-Rata/Average		191 197 655 611		987 218 466 258

Sumber/Source: Bank Aceh Syariah Cabang Kutacane/Syariah Aceh Bank of Kutacane Branch

Tabel 9.2 Jumlah Koperasi dan Anggota Koperasi Menurut Jenis Koperasi di Kabupaten Aceh Tenggara, 2021
Number of Cooperative and Total Member by Kind Cooperative in Aceh Tenggara Regency, 2021

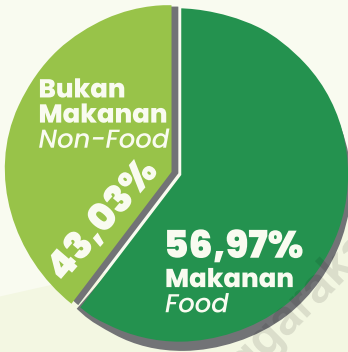
Jenis Koperasi <i>Kind Of Cooperation</i>	Jumlah Koperasi <i>Number Of Cooperation</i>	Jumlah Anggota <i>Total Member</i>
(1)	(2)	(3)
Koperasi Unit Desa/ <i>Village Unit Co.</i>	21	8 848
Koperasi Pertanian/ <i>Farm Co.</i>	47	1 699
Koperasi Perkebunan/Kehutanan/ <i>Estate Co.</i>	6	168
Koperasi Peternakan/ <i>Livestock Co.</i>	1	36
Koperasi Sekolah/ <i>School Co.</i>	18	3 780
Koperasi Karyawan/ <i>Officer Co.</i>	4	128
Koperasi Angkatan Darat/ <i>Army Co.</i>	7	227
Koperasi Kepolisian/ <i>Police Co.</i>	–	–
Koperasi Serba Usaha/ <i>Kinds Co.</i>	229	8 531
Koperasi Pasar/ <i>Market Co.</i>	7	261
Kop. Simpan Pinjam (KSP/KJKS) <i>Debit and Credit Co.</i>	20	2 046
Koperasi Angkutan Darat/ <i>Transport Co.</i>	–	–
Kop. Pegawai Negeri (KPN/KP-RI)/ <i>Gov. Officer Co.</i>	19	685
Koperasi Wanita/ <i>Women Co.</i>	23	873
Koperasi Pertambangan/ <i>Mining Co.</i>	–	–
Koperasi Lainnya/ <i>Other Co.</i>	6	179
Jumlah/Total	408	27 461

Sumber/Source: Dinas Koperasi dan UKM Kabupaten Aceh Tenggara/*Industry, Trade and Cooperation Services of Aceh Tenggara*

Bab 10

Pengeluaran Penduduk *Population Expenditure*

Persentase Pengeluaran Penduduk Perkapita Menurut Komoditas Tahun 2021



2020



2021

3 Kelompok Komoditas Makanan dengan persentase terbesar, 2021



9,76%
Padi-padian



12,67%
Makanan &
minuman jadi



9,65%
Rokok

PENJELASAN TEKNIS

1. Pengeluaran rata-rata per kapita adalah biaya yang dikeluarkan untuk konsumsi semua anggota rumah tangga selama sebulan baik yang berasal dari pembelian, pemberian maupun produksi sendiri dibagi dengan banyaknya anggota rumah tangga dalam rumah tangga tersebut.

TECHNICAL NOTES

1. *Per capita Average Expenditure is the cost spent for all household members consumption during the month, whether from purchasing, giving or own production, divided by the number of household members in the household.*

<https://acehtenggarakab.bps.go.id>

ULASAN

Rata-rata pengeluaran per kapita sebulan Kabupaten Aceh Tenggara tahun 2021 sebesar 958.180 rupiah, yaitu 565.035 rupiah untuk kelompok makanan dan 393.145 rupiah untuk kelompok bukan makanan.

Rata-rata pengeluaran terbesar di kelompok makanan adalah kelompok makanan dan minuman jadi, yaitu 121.448 rupiah/kapita sebulan. Kemudian padi-padian 93.525 rupiah/kapita sebulan dan rokok sebesar 92.478 rupiah/kapita sebulan.

Sementara itu, rata-rata pengeluaran terbesar di kelompok bukan makanan adalah kelompok perumahan dan fasilitas rumah tangga 177.878 rupiah/kapita sebulan dan aneka komoditas dan jasa 104.534 rupiah/kapita sebulan.

DESCRIPTION

Average of expenditure per capita per month of Aceh Tenggara Regency in 2021 was 958,180 rupiahs, i.e. 565,035 rupiahs for food and 393,145 rupiahs for non-food.

Average of expenditure in food groups is dominated by food and beverages 121,448 rupiahs/capita a month. Then cereal 93,525 rupiahs/capita a month and cigarette 92,478 rupiahs/capita a month.

Meanwhile, average of expenditure in non-food groups is dominated by groups of housing and household facilities 177,878 rupiahs/capita a month and various goods and services 104,534 rupiahs/capita a month).

Tabel
Table 10.1

Rata-rata Pengeluaran per Kapita Sebulan Menurut Kelompok Komoditas (rupiah) di Kabupaten Aceh Tenggara, 2020 dan 2021
Monthly Average Expenditure per Capita by Commodity Group (rupiahs) in Aceh Tenggara Regency, 2020 and 2021

Kelompok Komoditas/Commodity Group	2020	2021
(1)	(2)	(3)
Makanan/Food		
Padi-padian/ <i>Cereals</i>	95 337	93 525
Umbi-umbian/ <i>Tubers</i>	28 88	5 153
Ikan/udang/cumi/kerang/ <i>Fish/shrimp/common squid/shells</i>	59 568	76 345
Daging/ <i>Meat</i>	21 189	23 287
Telur dan susu/ <i>Eggs and milk</i>	21 193	25 950
Sayur-sayuran/ <i>Vegetables</i>	43 413	47 686
Kacang-kacangan/ <i>Legumes</i>	6 324	7 768
Buah-buahan/ <i>Fruits</i>	18 236	16 973
Minyak dan kelapa/ <i>Oil and coconut</i>	18 709	22 192
Bahan minuman/ <i>Beverage stuffs</i>	13 011	13 310
Bumbu-bumbuan/ <i>Spices</i>	11 766	11 853
Konsumsi lainnya/ <i>Miscellaneous food items</i>	5 955	7 067
Makanan dan minuman jadi/ <i>Prepared food and beverages</i>	128 858	121 448
Rokok/ <i>Cigarettes</i>	86 418	92 478
Jumlah makanan/Total food	532 866	565 035
Bukan makanan/Non-food		
Perumahan dan fasilitas rumah tangga/ <i>Housing and household facilities</i>	178 272	177 878
Aneka barang dan jasa/ <i>Goods and services</i>	94 492	104 534
Pakaian, alas kaki, dan tutup kepala/ <i>Clothing, footwear, and headgear</i>	36 699	37 198
Barang tahan lama/ <i>Durable goods</i>	32 652	20 791
Pajak, pungutan, dan asuransi/ <i>Taxes and insurance</i>	42 633	41 760
Keperluan pesta dan upacara/kenduri/ <i>Parties and ceremonies</i>	17 690	10 984
Jumlah bukan makanan/Total non-food	402 438	393 145
Jumlah/Total	935 304	958 180

Sumber/Source: BPS, Survei Sosial Ekonomi Nasional (Susenas) Maret/BPS-Statistics Indonesia, National Socioeconomic Survey March

Tabel
Table 10.2

Persentase Pengeluaran per Kapita Sebulan Menurut Kelompok Komoditas di Kabupaten Aceh Tenggara, 2020 dan 2021
Percentage of Monthly Expenditure per Capita by Commodity Group in Aceh Tenggara Regency, 2020 and 2021

Kelompok Komoditas/Commodity Group	2020	2021
(1)	(2)	(3)
Makanan/Food		
Padi-padian/ <i>Cereals</i>	10,19	9,76
Umbi-umbian/ <i>Tubers</i>	0,31	0,54
Ikan/udang/cumi/kerang/ <i>Fish/shrimp/common squid/shells</i>	6,37	7,97
Daging/ <i>Meat</i>	2,27	2,43
Telur dan susu/ <i>Eggs and milk</i>	2,27	2,71
Sayur-sayuran/ <i>Vegetables</i>	4,64	4,98
Kacang-kacangan/ <i>Legumes</i>	0,68	0,81
Buah-buahan/ <i>Fruits</i>	1,95	1,77
Minyak dan kelapa/ <i>Oil and coconut</i>	2,00	2,32
Bahan minuman/ <i>Beverage stuffs</i>	1,39	1,39
Bumbu-bumbuan/ <i>Spices</i>	1,26	1,24
Konsumsi lainnya/ <i>Miscellaneous food items</i>	0,64	0,74
Makanan dan minuman jadi/ <i>Prepared food and beverages</i>	13,78	12,67
Rokok/ <i>Cigarettes</i>	9,24	9,65
Jumlah makanan/Total food	56,97	58,97
Bukan makanan/Non-food		
Perumahan dan fasilitas rumah tangga/ <i>Housing and household facilities</i>	19,06	18,56
Aneka barang dan jasa/ <i>Goods and services</i>	10,10	10,91
Pakaian, alas kaki, dan tutup kepala/ <i>Clothing, footwear, and headgear</i>	3,92	3,88
Barang tahan lama/ <i>Durable goods</i>	3,49	2,17
Pajak, pungutan, dan asuransi/ <i>Taxes and insurance</i>	4,56	4,36
Keperluan pesta dan upacara/kenduri/ <i>Parties and ceremonies</i>	1,89	1,15
Jumlah bukan makanan/Total non-food	43,03	41,03
Jumlah/Total	100	100

Sumber/Source: BPS, Survei Sosial Ekonomi Nasional (Susenas) Maret/BPS-Statistics Indonesia, National Socioeconomic Survey March

Bab 11

Perdagangan Trade

JUMLAH PEMASUKAN/PENERIMAAN BERAS (Kg) PERUM BULOG SUB DRIVE KUTACANE, 2021



46.620

Beras Premium

Premium Rice

Sumber: Perum BULOG Sub Drive Kutacane

PENJELASAN TEKNIS**TECHNICAL NOTES**

- | | |
|---|---|
| <p>1. Pedagang kecil adalah usaha perorangan atau lebih dalam kegiatan jual beli barang. Pedagang kecil membeli barang dagangan dengan skala kecil. Pedagang kecil secara langsung menjual dagangannya kepada konsumen.</p> | <p>1. <i>Small traders are one or more individual business venture in trading sector. Small traders buy small scale commodity and directly sell to consumer.</i></p> |
| <p>2. Pedagang menengah adalah pedagang yang skala kegiatan jual belinya lebih kecil dari pedagang besar dan lebih tinggi dibanding pedagang kecil.</p> | <p>2. <i>Middle Traders are business venture with intermediate buying or selling scale.</i></p> |
| <p>3. Pedagang besar adalah pedagang dengan kegiatan jual beli berskala besar dan menjual barang dagangannya ke pabrik, industri, atau pedagang besar lain dengan sistem business to business.</p> | <p>3. <i>Whole seller are trading business venture with large scale activity and sell it's product to factories, industries, or other whole seller. It's main characteristic is business to business.</i></p> |
| <p>4. Usaha kecil adalah usaha yang mempunyai 5-19 karyawan dengan aset antara Rp50 juta hingga Rp500 juta dan omset pertahunnya antara Rp300 juta sampai dengan Rp 2,5 milyar.</p> | <p>4. <i>Small business is a type of business with 5-19 employees and total assets between Rp50 million to Rp500 million. Annual turnover from small business is between Rp300 million to Rp2.5 billion.</i></p> |
| <p>5. Usaha menengah merupakan usaha yang berdiri sendiri dan bukan termasuk anak perusahaan yang mempunyai 19-99 karyawan dengan aset antara Rp500 juta hingga Rp10 milyar dan omset per tahun antara Rp2,5 milyar hingga Rp50 milyar.</p> | <p>5. <i>Medium enterprise is a type of business that is not a subsidiary venture. It was 19-99 employees with assets between Rp500 million to Rp10 billion an annual turnover between Rp2.5 billion to Rp50 billion.</i></p> |

- | | |
|--|---|
| <p>6. Usaha besar adalah usaha dengan lebih dari 99 karyawan, Aset usaha besar berjumlah lebih dari Rp10 milyar dan omset per tahunnya lebih besar dari Rp10 milyar.</p> | <p>6. <i>Big business is a type of business that has over 99 employees. It's assets could reach out over Rp10 billion and annual turnover is more than Rp10 billion.</i></p> |
| <p>7. Wajib daftar perusahaan adalah kegiatan pendaftaran perusahaan untuk mendapatkan suatu gambaran mengenai perusahaan yang bersangkutan.</p> | <p>7. <i>Mandatory company listing is the process to compile company directory.</i></p> |
| <p>8. Pendapatan asli daerah adalah penerimaan yang diperoleh daerah dari sumber - sumber dalam wilayahnya sendiri yang dipungut sesuai dengan peraturan daerah.</p> | <p>8. <i>Locally generated revenue is revenue from local resources that is collected by local government.</i></p> |
| <p>9. Tanda daftar perusahaan adalah catatan resmi yang diadakan menurut atau berdasarkan ketentuan undang-undang atau peraturan - peraturan. Di dalamnya memuat hal-hal yang wajib didaftarkan oleh setiap perusahaan serta disahkan oleh pejabat yang berwenang.</p> | <p>9. <i>Certificate of company registration is legal records compiled under constitution or rule of law and had been legalized by authorized government officials. It consist of matters that a company should disclose.</i></p> |
| <p>10. Surat izin usaha perdagangan (SIUP) adalah surat izin yang diberikan oleh pejabat yang berwenang kepada pengusaha untuk menjalankan usaha di sektor perdagangan dan jasa.</p> | <p>10. <i>Business license is a legal letter signed by government officials to business owner as a permit for any business activity conducted in trade or service sector.</i></p> |

ULASAN

Selama tahun 2021 jumlah penerimaan/pemasukan beras bulog di Kabupaten Aceh Tenggara ialah sebanyak 46.620 Kg. Beras yang disalurkan pada 2021 hanya beras premium.

Sampai dengan desember 2021, terdapat 684 izin yang diterbitkan oleh Dinas Penanaman Modal Terpadu Satu Pintu (DPMTSP) Kabupaten Aceh Tenggara.

DESCRIPTION

During 2021 the number of Bulog rice receipts/intakes in Southeast Aceh Regency was 46,620 Kg. The rice distributed in 2021 is only premium rice.

As of December 2021, there are 684 permits issued by DMPTSP of Southeast Aceh Regency.

<https://acehtenggarakab.bps.go.id>

Tabel
Table 11.1**Jumlah Perizinan yang Dicitak Per Bulan di Kabupaten Aceh Tenggara, 2021**
Number of Permit Pinned Per Month in Aceh Tenggara Regency, 2021

Bulan Month	Izin Permit
(1)	(2)
Januari/January	18
Februari/February	55
Maret/March	62
April/April	60
Mei/May	29
Juni/June	74
Juli/July	44
Agustus/August	68
September/September	22
Oktober/October	100
November/November	107
Desember/December	45
Jumlah/Total	684

Sumber/Source: Dinas Penanaman Modal dan Perizinan Terpadu Satu Pintu Kabupaten Aceh Tenggara/*Investment and One Stop Business Permit Office of Aceh Tenggara Regency*

Tabel
Table 11.2

**Jumlah Pemasukan/Penerimaan Beras oleh Perum BULOG
Sub Divre Kutacane Kabupaten Aceh Tenggara, 2021**
*Number of Incoming Rice by Kutacane Sub Divre of Logistics
Public Company of Aceh Tenggara Regency, 2021*

Jenis Type	Jumlah Pemasukan Beras Total Incoming Rice (Kg)
(1)	(2)
Beras Medium/ <i>Medium Rice</i>	-
Beras Premium/ <i>Premium Rice</i>	46 620
Jumlah/Total	46 620

Sumber/Source: Perum BULOG Sub Divre Kutacane/Kutacane Sub Divre of Logistics Public Company

Tabel
Table 11.3

Jumlah Penyaluran/Penjualan (Kg) Beras oleh Perum BULOG Sub Divre Kutacane Kabupaten Aceh Tenggara, 2021
Number of Distribution/Selling (Kg) Rice by Kutacane Sub Divre of Logistics Public Company of Aceh Tenggara Regency, 2021

Bulan Month	Pegawai BUMN (Pegawai BULOG) State Enterprise Officer	Pt. Korp BULOG (Petugas Keamanan) Security Officer	OSBH Op. Pasar
(1)	(2)	(3)	(4)
Januari/January	-	-	40 450,0
Februari/February	610	110	43 100,0
Maret/March	1 240	220	59 200,0
April/April	-	-	49 100,0
Mei/May	630	110	53 350,0
Juni/June	1 220	220	25 400,0
Juli/July	590	110	38 710,0
Agustus/August	600	110	30 700,0
September/September	600	110	53 050,0
Oktober/October	-	-	58 400,0
November/November	600	110	42 900,0
Desember/December	1 110	220	77 003,2
Aceh Tenggara	7 200	1 320	571 363,2

Lanjutan Tabel/*Continued Table* 11.3

Bulan Month	-Polri/TNI Police/Army	Lembaga Pemasyarakatan (LP) State Prison	Cadangan Beras Pemerintah Government's Rice Reserve
(1)	(5)	(6)	(7)
Januari/January	-	-	-
Februari/February	-	-	-
Maret/March	-	-	-
April/April	-	-	-
Mei/May	-	-	-
Juni/June	-	-	5 040,0
Juli/July	-	-	-
Agustus/August	-	-	-
September/September	-	-	-
Oktober/October	-	-	-
November/November	-	-	14 996,8
Desember/December	-	-	-
Aceh Tenggara	-	-	20 036,8

Lanjutan Tabel/Continued Table 11.3

Bulan Month	DINSOS/Transmigran Transmigrant	BANSOS/BB-PKM Poor Rice
(1)	(8)	(9)
Januari/January	-	-
Februari/February	-	-
Maret/March	-	-
April/April	-	-
Mei/May	-	-
Juni/June	-	-
Juli/July	-	262 330
Agustus/August	-	59 690
September/September	-	-
Oktober/October	-	-
November/November	-	-
Desember/December	-	-
Aceh Tenggara	-	322 020

Sumber/Source: Perum BULOG Sub Divre Kutacane/Kutacane Sub Divre of Logistics Public Company

Bab 12

Sistem Neraca Regional *System of Regional Accounts*

PENDAPATAN DOMESTIK REGIONAL BRUTO (PDRB)

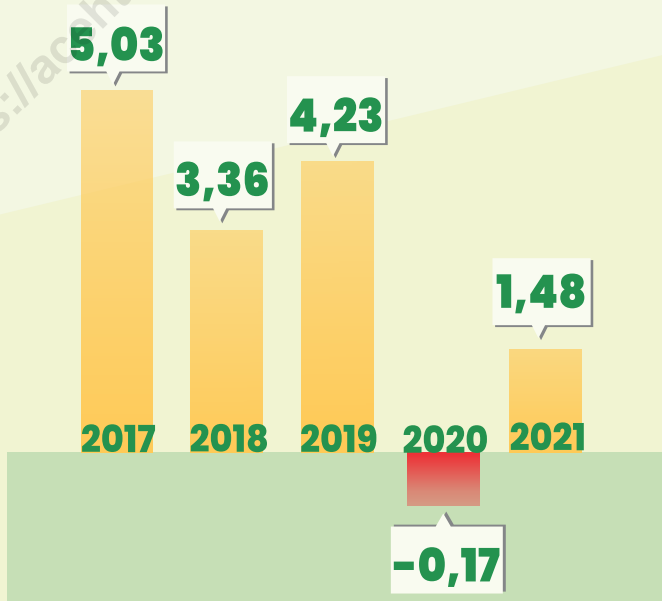
Kabupaten Aceh Tenggara
Menurut Lapangan Usaha, 2021
Atas Dasar Harga Berlaku



5.401,59 Miliar

LAJU PERTUMBUHAN PDRB

Kabupaten Aceh Tenggara
Menurut Lapangan Usaha, 2017-2021



Sumber: Badan Pusat Statistik

PENJELASAN TEKNIS**TECHNICAL NOTES**

1. Penghitungan statistik neraca nasional mengikuti buku petunjuk yang diterbitkan oleh Perserikatan Bangsa Bangsa (PBB) dikenal sebagai Sistem Neraca Nasional (SNN). SNN adalah rekomendasi internasional tentang bagaimana menyusun ukuran aktivitas ekonomi yang sesuai dengan standar neraca baku yang didasarkan pada prinsip-prinsip ekonomi. Rekomendasi yang dimaksud dinyatakan dalam sekumpulan konsep, definisi, klasifikasi, dan aturan neraca yang disepakati secara internasional dalam mengukur indikator tertentu seperti Produk Domestik Bruto (PDB). Salah satu bentuk adaptasi pencatatan statistik nasional adalah melakukan perubahan tahun dasar PDB Indonesia dari tahun 2000 ke 2010. Perubahan tahun dasar PDB dilakukan seiring dengan mengadopsi rekomendasi PBB yang tertuang dalam Sistem Neraca Nasional 2008 (SNA 2008).

2. Produk Domestik Bruto pada tingkat nasional serta Produk Domestik Regional Bruto (PDRB) pada tingkat regional (provinsi) menggambarkan kemampuan suatu wilayah untuk menciptakan nilai tambah pada suatu waktu tertentu. Untuk menyusun PDB

1. *The method used to estimate national accounts statistics is based on the standard guidelines formed by United Nation known as System of National Accounts (SNA). SNA is the internationally agreed standard set of recommendations on how to compile measures of economic activity in accordance with strict accounting conventions based on economic principles. The recommendations are expressed in term of a set of concepts, definitions, classifications and accounting rules that comprise the internationally agreed standard for measuring indicators such as Gross Domestic Product (GDP). One of the improvement in the national statistical system is to rebase GDP form base year 2000 to 2010 in order to capture current economic condition. It is in line with the United Nations (UN) recommendation on 2008 SNA.*

2. *The basic measure of the value added arising from economic activity is known as Gross Domestic Product at the national level and Gross Regional Domestic Product (GRDP) at the regional level (provinces/regencies/municipalities). To compile*

maupun PDRB digunakan 2 pendekatan, yaitu lapangan usaha dan pengeluaran. Keduanya menyajikan komposisi data nilai tambah dirinci menurut sumber kegiatan ekonomi (lapangan usaha) dan menurut komponen penggunaannya. PDB maupun PDRB dari sisi lapangan usaha merupakan penjumlahan seluruh komponen nilai tambah bruto yang mampu diciptakan oleh sektor-sektor ekonomi atas berbagai aktivitas produksinya. Sedangkan dari sisi pengeluaran menjelaskan tentang penggunaan dari nilai tambah tersebut.

3. PDB menurut lapangan usaha mengalami perubahan klasifikasi dari 9 lapangan usaha menjadi 17 lapangan usaha. PDB menurut lapangan usaha dirinci menurut total nilai tambah dari seluruh sektor ekonomi yang mencakup lapangan usaha Pertanian, Kehutanan, dan Perikanan; Pertambangan dan Penggalian; Industri Pengolahan; Pengadaan Listrik dan Gas; Pengadaan Air, Pengelolaan Sampah, Limbah dan Daur Ulang; Konstruksi; Perdagangan Besar dan Eceran, Reparasi Mobil dan Sepeda Motor; Transportasi dan Pergudangan; Penyediaan Akomodasi dan Makan Minum; Informasi dan Komunikasi; Jasa Keuangan dan Asuransi; Real Estat; Jasa

these statistics, two approaches have been used, i.e. "production approach" and "expenditure approach". The first approach is to measure value added produced by various kinds of economic activities, while the second approach is to measure final uses of the country's output. In other words, GDP/GRDP is the sum of total value added produced by all economic industries (activities) and the way of using it.

3. *GDP by industry classification changes from 9 Subdistricts to 17 industries. GDP by industry is classified by types of economic activities such as Agriculture, Forestry and Fishing; Mining and Quarrying; Manufacturing; Electricity and Gas; Water supply, Sewerage, Waste Management and Remediation Activities; Construction; Wholesale and Retail Trade; Repair of Motor Vehicles and Motorcycles; Transportation and Storage; Accommodation and Food Service Activities; Information and Communication; Financial and Insurance Activities; Real Estate Activities; Business Activities; Public Administration; Defence and Compulsory Social Security; Education; Human Health and*

Perusahaan; Administrasi Pemerintahan, Pertahanan dan Jaminan Sosial Wajib; Jasa Pendidikan; Jasa Kesehatan dan Kegiatan Sosial; dan Jasa lainnya.

Social Work Activities; and Other Services Activities.

4. PDB menurut pengeluaran mengalami perubahan klasifikasi dimana pengeluaran konsumsi Lembaga Non Profit yang Melayani Rumah Tangga (LNPR) yang sebelumnya termasuk bagian dari pengeluaran konsumsi rumah tangga menjadi komponen terpisah. Sehingga klasifikasi PDB menurut pengeluaran dirinci menjadi 7 komponen yaitu komponen pengeluaran konsumsi rumah tangga, pengeluaran konsumsi LNPR, pengeluaran konsumsi pemerintah, pembentukan modal tetap bruto, perubahan inventori, ekspor barang dan jasa, dan impor barang dan jasa.

4. *GDP by expenditure classification changes where consumption expenditure Non-profit Institutions Serving Households (NPISH) previously included as part of household consumption expenditure is taken out into separate component. So that, GDP by type of expenditures is classified into: household consumption expenditure, NPISH consumption expenditure, government consumption expenditure, gross fixed capital formation, changes in inventories, exports of goods and services, and imports of goods and services.*

5. Pengeluaran konsumsi rumah tangga mencakup berbagai pengeluaran konsumsi akhir rumah tangga atas barang dan jasa untuk memenuhi kebutuhan individu ataupun kelompok secara langsung. Pengeluaran rumah tangga di sini mencakup makanan dan minuman selain restoran; pakaian, alas kaki dan jasa perawatannya; perumahan dan perlengkapan rumah tangga; kesehatan dan pendidikan; transportasi dan komunikasi; restoran dan hotel serta lainnya.

5. *Household consumption expenditures consist of expenditures incurred by households, which are used for both individual or collective needs. Household consumptions are classified into food and beverages other than restaurants; clothing, footwear, and related maintenance services; housing and household equipment; health and education; transport and communication; restaurants and hotels; and others.*

6. Pengeluaran Pemerintah terdiri dari Pengeluaran Konsumsi Individu dan Pengeluaran Konsumsi Kolektif. Barang dan jasa individu merupakan barang dan jasa privat, dimana ciri-ciri barang privat adalah a) Scarcity, yaitu ada kelangkaan/keterbatasan dalam jumlah; b) Excludable consumption, yaitu konsumsi suatu barang dapat dibatasi hanya pada mereka yang memenuhi persyaratan tertentu (biasanya harga); c) Rivalrous competition, yaitu konsumsi oleh satu konsumen akan mengurangi atau menghilangkan kesempatan pihak lain untuk melakukan hal serupa. Contoh barang dan jasa yang dihasilkan pemerintah dan tergolong sebagai barang dan jasa individu adalah jasa pelayanan kesehatan pemerintah di rumah sakit/puskesmas dan jasa pendidikan di sekolah/universitas negeri. Sedangkan barang dan jasa kolektif ekuivalen dengan barang publik yang memiliki ciri a) Non rivalry, yaitu penggunaan satu konsumen terhadap suatu barang tidak mengurangi kesempatan konsumen lain untuk juga mengkonsumsi barang tersebut; b) Non excludable, yaitu apabila suatu barang publik tersedia, maka tidak ada yang dapat menghalangi siapapun untuk memperoleh manfaat dari barang tersebut atau dengan
6. *Government consumption expenditure consists of Individual Consumption Expenditure and Collective Consumption Expenditure. Individual goods and services are private goods and services, which the characteristics of private goods is a) Scarcity, that there is a scarcity/limited in number; b) Excludable consumption, the consumption of goods can be limited only to those who meet certain requirements (usually the price); c) Rivalrous competition, ie consumption by the consumer will reduce or eliminate the chance of another party to do so. Examples of goods and services produced by government and classified as goods and services of individuals is the government health services in hospitals/health centers and education services in schools/universities. Collective goods and services equivalent to public goods characterized by a) Non-rivalry, namely the use of a consumer for an item does not reduce the chance of another consumer to also consume goods; b) Non-excludable, i.e. when a public good available, then nothing can hinder anyone to benefit from the goods or in other words everyone has access to the goods. Examples of goods and services produced by government and classified as collective goods and services is carried military defense services and the police's security.*

kata lain setiap orang memiliki akses ke barang tersebut. Contoh barang dan jasa yang dihasilkan pemerintah dan tergolong sebagai barang dan jasa kolektif adalah jasa pertahanan yang dilakukan TNI dan keamanan yang dilakukan kepolisian.

7. Pembentukan Modal Tetap Bruto (PMTB) mencakup pengadaan, pembuatan, dan pembelian barang modal. Barang modal dimaksud adalah barang-barang yang digunakan untuk proses produksi, tahan lama atau yang mempunyai umur pemakaian lebih dari satu tahun seperti bangunan, mesin-mesin dan alat angkut. Termasuk pula di sini perbaikan besar (berat) yang sifatnya memperpanjang umur atau mengubah bentuk atau kapasitas barang modal tersebut. Pengeluaran barang modal untuk keperluan militer juga dicakup sebagai PMTB. Klasifikasi komponen PMTB dibagi menjadi 6 sub komponen yaitu Konstruksi; Mesin dan Peralatan; Kendaraan; Peralatan Lainnya; Cultivated Biological Resources (CBR) dan Produk Kekayaan Intelektual.
7. *Gross Fixed Capital Formation (GFCF) includes procurement, manufacture, and the purchase of capital goods. Capital goods are goods which are used for the production process, durable or have a service life of more than one year such as buildings, machinery, and transportation equipment. Including here: huge improvement that are to extend the life or changing the shape or the capacity of the capital goods. Capital expenditures for military purposes are also covered as GFCF. GFCF component are classified into six sub-components: Construction; Machinery and Equipment; vehicle; Other equipment; Cultivated Biological Resources (CBR) and Intellectual Property Product.*
8. Ekspor barang dan jasa merupakan transaksi perdagangan barang dan jasa dari penduduk (residen) ke bukan penduduk (nonresiden). Impor barang dan jasa adalah transaksi perdagangan dari
8. *Exports of goods and services consist of transactions of goods and services from residents to non-residents. Imports of goods and services consist of transaction of goods and services from non-*

bukan penduduk ke penduduk. Ekspor atau impor barang terjadi pada saat terjadi perubahan hak kepemilikan barang antara penduduk dengan bukan penduduk (dengan atau tanpa perpindahan fisik barang tersebut). Pada PDB dengan tahun dasar 2010, ekspor dan impor barang dirinci menjadi nonmigas dan migas.

residents to residents. Exports and imports of goods occur when there are changes in ownership of goods between residents and non-residents (with or without physical movements of goods across frontiers). On the GDP at 2010 basic year, exports and imports of goods specified into non oil and gas and oil and gas.

9. Produk Domestik Bruto maupun agregat turunannya disajikan dalam 2 (dua) versi penilaian, yaitu atas dasar "harga berlaku" dan atas dasar "harga konstan". Disebut sebagai harga berlaku karena seluruh agregat dinilai dengan menggunakan harga pada tahun berjalan, sedangkan harga konstan penilaiannya didasarkan kepada harga satu tahun dasar tertentu, dalam publikasi ini digunakan harga tahun 2010.

9. *GDP and its aggregations are presented in two forms: at current market prices and at constant base year market prices. In presenting current market prices, all aggregates are valued at current market prices, while base year constant market prices are shown by valuing all aggregates at fixed base year prices. Year of 2010 is used as the base year in this publication.*

10. Laju pertumbuhan Produk Domestik Bruto diperoleh dari perhitungan PDB atas dasar harga konstan. Diperoleh dengan cara mengurangi nilai PDB pada tahun ke-n terhadap nilai pada tahun ke n-1 (tahun sebelumnya), dibagi dengan nilai pada tahun ke n-1, dikalikan dengan 100 persen. Laju pertumbuhan menunjukkan perkembangan agregat pendapatan dari satu waktu tertentu terhadap waktu sebelumnya.

10. *Growth rate of Gross Domestic Product is derived from GDP at constant market prices. It is obtained by subtracting the value of GDP year n with the value of GDP year n-1, divided by the value of GDP year n-1 then multiplied by 100 percent. The growth rate of GDP explains the income growth during the given period.*

ULASAN

Produk Domestik Regional Bruto merupakan dasar pengukuran atas nilai tambah yang timbul akibat adanya berbagai aktivitas ekonomi dalam suatu wilayah.

PDRB Menurut Lapangan Usaha Atas Dasar Harga Berlaku Kabupaten Aceh Tenggara pada tahun 2021 sebesar 5.401,59 (dalam miliaran rupiah) sedangkan PDRB Atas Dasar Harga Konstan sebesar 3.487,16 (dalam miliaran rupiah). Laju pertumbuhan PDRB Aceh Tenggara pada tahun 2021 mengalami pertumbuhan sebesar 1,48 persen.

DESCRIPTION

Gross Regional Domestic Product is the basis for measuring the added value arising from the existence of various economic activities in the region.

GDP Current Prices Southeast Aceh Regency in 2021 amounting to 5,401.59 (in billions of rupiahs) while the GDP Constant Price for 3,487.16 (in billions of rupiahs) Aceh Tenggara Regency's GDP growth rate in 2021 will be grow by 1.48 percent.

<https://acehtenggarakab.go.id>

Tabel 12.1. **Produk Domestik Regional Bruto Atas Dasar Harga Berlaku Menurut Lapangan Usaha di Kabupaten Aceh Tenggara (miliar rupiah), 2017–2021**
Gross Regional Domestic Product at Current Market Prices by Industry in Aceh Tenggara Regency (billion rupiahs), 2017–2021

Lapangan Usaha/Industry	2017	2018	2019	2020	2021
(1)	(2)	(3)	(4)	(5)	(6)
A Pertanian, Kehutanan, dan Perikanan/ <i>Agriculture, Forestry, and Fishing</i>	1 770,74	1 848,22	1 932,72	2 055,98	2 177,47
B Pertambangan dan Penggalian/ <i>Mining and Quarrying</i>	40,57	40,92	43,83	48,24	50,67
C Industri Pengolahan/ <i>Manufacturing</i>	59,08	67,31	76,46	76,05	97,44
D Pengadaan Listrik dan Gas/ <i>Electricity and Gas</i>	4,32	4,97	5,36	5,50	5,54
E Pengadaan Air; Pengelolaan Sampah, Limbah, dan Daur Ulang/ <i>Water Supply; Sewerage, Waste Management, and Remediation Activities</i>	0,69	0,79	0,82	0,80	0,83
F Konstruksi/ <i>Construction</i>	256,65	278,90	306,33	344,50	353,42
G Perdagangan Besar dan Eceran; Reparasi Mobil dan Sepeda Motor/ <i>Wholesale and Retail Trade; Repair of Motor Vehicles and Motorcycles</i>	584,83	653,39	728,78	703,87	753,56
H Transportasi dan Pergudangan/ <i>Transportation and Storage</i>	188,88	199,82	210,78	158,55	192,70
I Penyediaan Akomodasi dan Makan Minum/ <i>Accommodation and Food Service Activities</i>	28,19	32,42	35,90	32,82	32,28
J Informasi dan Komunikasi/ <i>Information and Communication</i>	74,42	76,47	77,33	86,05	92,53

Lanjutan Tabel/*Continued Table* 12.1

Lapangan Usaha/ <i>Industry</i>		2017	2018	2019	2020	2021
(1)		(2)	(3)	(4)	(5)	(6)
K	Jasa Keuangan dan Asuransi/ <i>Financial and Insurance Activities</i>	132,22	140,47	154,19	154,37	153,54
L	Real Estat/ <i>Real Estate Activities</i>	170,70	181,28	195,98	198,49	203,21
M,N	Jasa Perusahaan/ <i>Business Activities</i>	17,02	18,81	20,19	20,72	20,29
O	Administrasi Pemerintahan, Pertahanan, dan Jaminan Sosial Wajib/ <i>Public Administration and Defence; Compulsory Social Security</i>	566,86	624,49	682,51	716,15	784,59
P	Jasa Pendidikan/ <i>Education</i>	111,77	127,04	145,01	150,01	152,45
Q	Jasa Kesehatan dan Kegiatan Sosial/ <i>Human Health and Social Work Activities</i>	156,69	173,65	194,02	206,52	228,00
R,S,T,U	Jasa Lainnya/ <i>Other Services Activities</i>	81,51	89,83	96,69	99,91	103,07
Produk Domestik Regional Bruto/<i>Gross Regional Domestic Product</i>		4 245,13	4 558,77	4 906,92	5 058,53	5 401,59

Catatan/*Note*: Perbedaan antara jumlah PDRB 34 Provinsi dan PDB Indonesia antara lain disebabkan oleh diskrepansi statistik/ The difference between the total of GRDP of 34 Provinces and the GDP of Indonesia due to the statistical discrepancies

Sumber/*Source*: BPS, berbagai sensus, survei dan sumber lain/*BPS-Statistics Indonesia, various census, survey, and other sources*

Tabel
Table 12.2

Produk Domestik Regional Bruto Atas Dasar Harga Konstan 2010 Menurut Lapangan Usaha di Kabupaten Aceh Tenggara (miliar rupiah), 2017–2021
Gross Regional Domestic Product at 2010 Constant Market Prices by Industry in Aceh Tenggara Regency (billion rupiahs), 2017–2021

Lapangan Usaha/Industry		2017	2018	2019	2020	2021
(1)		(2)	(3)	(4)	(5)	(6)
A	Pertanian, Kehutanan, dan Perikanan/ <i>Agriculture, Forestry, and Fishing</i>	1 346,38	1 364,94	1 404,17	1 443,90	1 400,90
B	Pertambangan dan Penggalian/ <i>Mining and Quarrying</i>	34,84	35,08	36,57	38,25	38,74
C	Industri Pengolahan/ <i>Manufacturing</i>	40,69	43,59	48,34	46,41	48,43
D	Pengadaan Listrik dan Gas/ <i>Electricity and Gas</i>	4,47	4,93	5,09	5,35	5,35
E	Pengadaan Air; Pengelolaan Sampah, Limbah, dan Daur Ulang/ <i>Water Supply; Sewerage, Waste Management, and Remediation Activities</i>	–	–	0,55	0,53	0,55
F	Konstruksi/ <i>Construction</i>	194,95	204,79	215,03	237,84	237,53
G	Perdagangan Besar dan Eceran; Reparasi Mobil dan Sepeda Motor/ <i>Wholesale and Retail Trade; Repair of Motor Vehicles and Motorcycles</i>	431,51	457,38	490,30	464,03	487,68
H	Transportasi dan Pergudangan/ <i>Transportation and Storage</i>	156,73	160,25	166,58	123,96	145,91
I	Penyediaan Akomodasi dan Makan Minum/ <i>Accommodation and Food Service Activities</i>	20,24	22,33	23,69	21,09	20,54
J	Informasi dan Komunikasi/ <i>Information and Communication</i>	68,49	70,11	70,21	78,74	84,11

Lanjutan Tabel/*Continued Table 12.2*

Lapangan Usaha/<i>Industry</i>		2017	2018	2019	2020	2021
(1)		(2)	(3)	(4)	(5)	(6)
K	Jasa Keuangan dan Asuransi/ <i>Financial and Insurance Activities</i>	88,15	90,17	95,13	95,67	90,21
L	Real Estat/ <i>Real Estate Activities</i>	125,36	128,89	131,47	129,90	133,15
M,N	Jasa Perusahaan/ <i>Business Activities</i>	14,68	14,77	14,85	14,37	14,41
O	Administrasi Pemerintahan, Pertahanan, dan Jaminan Sosial Wajib/ <i>Public Administration and Defence; Compulsory Social Security</i>	401,07	418,12	436,84	422,38	448,65
P	Jasa Pendidikan/ <i>Education</i>	87,30	93,73	100,29	103,77	105,22
Q	Jasa Kesehatan dan Kegiatan Sosial/ <i>Human Health and Social Work Activities</i>	124,40	131,40	139,29	145,53	159,72
R,S,T,U	Jasa Lainnya/ <i>Other Services Activities</i>	58,22	61,22	63,67	64,61	66,05
Produk Domestik Regional Bruto/<i>Gross Regional Domestic Product</i>		3 197,95	3 302,24	3 442,06	3 436,34	3 487,16

Catatan/*Note*: Perbedaan antara jumlah PDRB 34 Provinsi dan PDB Indonesia antara lain disebabkan oleh diskrepansi statistik/ The difference between the total of GRDP of 34 Provinces and the GDP of Indonesia due to the statistical discrepancies

Sumber/*Source*: BPS, berbagai sensus, survei dan sumber lain/*BPS-Statistics Indonesia, various census, survey, and other sources*

Tabel
Table 12.3

Distribusi Persentase Produk Domestik Regional Bruto Atas Dasar Harga Berlaku Menurut Lapangan Usaha di Kabupaten Aceh Tenggara, 2017–2021
Percentage Distribution of Gross Regional Domestic Product at Current Market Prices by Industry in Aceh Tenggara Regency, 2017–2021

Lapangan Usaha/ <i>Industry</i>	2017	2018	2019	2020	2021
(1)	(2)	(3)	(4)	(5)	(6)
A Pertanian, Kehutanan, dan Perikanan/ <i>Agriculture, Forestry, and Fishing</i>	41,71	40,54	39,39	40,64	40,31
B Pertambangan dan Penggalian/ <i>Mining and Quarrying</i>	0,96	0,90	0,89	0,95	0,94
C Industri Pengolahan/ <i>Manufacturing</i>	1,39	1,48	1,56	1,50	1,80
D Pengadaan Listrik dan Gas/ <i>Electricity and Gas</i>	0,10	0,11	0,11	0,11	0,10
E Pengadaan Air; Pengelolaan Sampah, Limbah, dan Daur Ulang/ <i>Water Supply; Sewerage, Waste Management, and Remediation Activities</i>	0,02	0,02	0,02	0,02	0,02
F Konstruksi/ <i>Construction</i>	6,05	6,12	6,24	6,81	6,54
G Perdagangan Besar dan Eceran; Reparasi Mobil dan Sepeda Motor/ <i>Wholesale and Retail Trade; Repair of Motor Vehicles and Motorcycles</i>	13,78	14,33	14,85	13,91	13,95
H Transportasi dan Pergudangan/ <i>Transportation and Storage</i>	4,45	4,38	4,30	3,13	3,57
I Penyediaan Akomodasi dan Makan Minum/ <i>Accommodation and Food Service Activities</i>	0,66	0,71	0,73	0,65	0,60
J Informasi dan Komunikasi/ <i>Information and Communication</i>	1,75	1,68	1,58	1,70	1,71
K Jasa Keuangan dan Asuransi/ <i>Financial and Insurance Activities</i>	3,11	3,08	3,14	3,05	2,84

Lanjutan Tabel/*Continued Table* 12.3

Lapangan Usaha/ <i>Industry</i>		2017	2018	2019	2020	2021
(1)		(2)	(3)	(4)	(5)	(6)
L	Real Estat/ <i>Real Estate Activities</i>	4,02	3,98	3,99	3,92	3,76
M,N	Jasa Perusahaan/ <i>Business Activities</i>	0,40	0,41	0,41	0,41	0,38
O	Administrasi Pemerintahan, Pertahanan, dan Jaminan Sosial Wajib/ <i>Public Administration and Defence; Compulsory Social Security</i>	13,35	13,70	13,91	14,16	14,53
P	Jasa Pendidikan/ <i>Education</i>	2,63	2,79	2,96	2,97	2,82
Q	Jasa Kesehatan dan Kegiatan Sosial/ <i>Human Health and Social Work Activities</i>	3,69	3,81	3,95	4,08	4,22
R,S,T,U	Jasa Lainnya/ <i>Other Services Activities</i>	1,92	1,97	1,97	1,98	1,91
Produk Domestik Regional Bruto/<i>Gross Regional Domestic Product</i>		100,00	100,00	100,00	100,00	100,00

Catatan/*Note*: Perbedaan antara jumlah PDRB 34 Provinsi dan PDB Indonesia antara lain disebabkan oleh diskrepansi statistik/ The difference between the total of GRDP of 34 Provinces and the GDP of Indonesia due to the statistical discrepancies

Sumber/*Source*: BPS, berbagai sensus, survei dan sumber lain/*BPS-Statistics Indonesia, various census, survey, and other sources*

Tabel
Table 12.4

Laju Pertumbuhan Produk Domestik Regional Bruto Atas Dasar Harga Konstan 2010 Menurut Lapangan Usaha di Kabupaten Aceh Tenggara (persen), 2017–2021
Growth Rate of Gross Regional Domestic Product at 2010 Constant Market Prices by Industry in Aceh Tenggara Regency (percent), 2017–2021

Lapangan Usaha/ <i>Industry</i>	2017	2018	2019	2020	2021
(1)	(2)	(3)	(4)	(5)	(6)
A Pertanian, Kehutanan, dan Perikanan/ <i>Agriculture, Forestry, and Fishing</i>	3,25	1,38	2,87	2,83	-2,98
B Pertambangan dan Penggalian/ <i>Mining and Quarrying</i>	0,47	0,69	4,25	4,61	1,27
C Industri Pengolahan/ <i>Manufacturing</i>	8,88	7,14	10,89	-3,98	4,35
D Pengadaan Listrik dan Gas/ <i>Electricity and Gas</i>	6,66	10,31	3,34	5,06	-0,03
E Pengadaan Air; Pengelolaan Sampah, Limbah, dan Daur Ulang/ <i>Water Supply; Sewerage, Waste Management, and Remediation Activities</i>	5,66	11,30	1,56	-2,87	2,42
F Konstruksi/ <i>Construction</i>	4,12	5,05	5,00	10,61	-0,13
G Perdagangan Besar dan Eceran; Reparasi Mobil dan Sepeda Motor/ <i>Wholesale and Retail Trade; Repair of Motor Vehicles and Motorcycles</i>	6,88	6,00	7,20	-5,36	5,10
H Transportasi dan Pergudangan/ <i>Transportation and Storage</i>	8,25	2,24	3,95	-25,58	17,71
I Penyediaan Akomodasi dan Makan Minum/ <i>Accommodation and Food Service Activities</i>	7,35	10,35	6,10	-10,98	-2,64
J Informasi dan Komunikasi/ <i>Information and Communication</i>	3,36	2,36	0,14	12,15	6,83
K Jasa Keuangan dan Asuransi/ <i>Financial and Insurance Activities</i>	7,65	2,29	5,50	0,57	-5,71

Lanjutan Tabel/*Continued Table 12.4*

Lapangan Usaha/ <i>Industry</i>		2017	2018	2019	2020	2021
(1)		(2)	(3)	(4)	(5)	(6)
L	Real Estat/ <i>Real Estate Activities</i>	4,18	2,81	2,00	-1,19	2,50
M,N	Jasa Perusahaan/ <i>Business Activities</i>	0,42	0,66	0,50	-3,19	0,22
O	Administrasi Pemerintahan, Pertahanan, dan Jaminan Sosial Wajib/ <i>Public Administration and Defence; Compulsory Social Security</i>	5,53	4,25	4,48	-3,31	6,22
P	Jasa Pendidikan/ <i>Education</i>	5,66	7,37	7,00	3,47	1,40
Q	Jasa Kesehatan dan Kegiatan Sosial/ <i>Human Health and Social Work Activities</i>	14,99	5,63	6,00	4,48	9,75
R,S,T,U	Jasa Lainnya/ <i>Other Services Activities</i>	4,61	5,16	4,00	1,47	2,23
Produk Domestik Regional Bruto/<i>Gross Regional Domestic Product</i>		5,03	3,26	4,23	-0,17	1,48

Catatan/*Note*: Perbedaan antara jumlah PDRB 34 Provinsi dan PDB Indonesia antara lain disebabkan oleh diskrepansi statistik/ The difference between the total of GRDP of 34 Provinces and the GDP of Indonesia due to the statistical discrepancies

Sumber/*Source*: BPS, berbagai sensus, survei dan sumber lain/*BPS-Statistics Indonesia, various census, survey, and other sources*

Tabel
Table 12.5

Produk Domestik Regional Bruto Atas Dasar Harga Berlaku Menurut Jenis Pengeluaran di Kabupaten Aceh Tenggara (miliar rupiah), 2017–2021
Gross Regional Domestic Product at Current Market Prices by Type of Expenditure in Aceh Tenggara Regency (billion rupiahs), 2017–2021

Jenis Pengeluaran Type of Expenditure	2017	2018	2019	2020	2021
(1)	(2)	(3)	(4)	(5)	(6)
Pengeluaran Konsumsi Rumah Tangga <i>Household Consumption Expenditure</i>	3 309,37	3 524,26	3 787,30	3 855,13	3 946,21
Pengeluaran Konsumsi LNPRT <i>NPISH Consumption Expenditure</i>	157,81	182,27	210,84	204,73	192,80
Pengeluaran Konsumsi Pemerintah <i>Government Consumption Expenditure</i>	1 151,67	1 136,72	1 302,54	1 293,50	1 381,97
Pembentukan Modal Tetap Bruto <i>Gross Fixed Capital Formation</i>	1 196,53	1 285,85	1 369,32	1 478,29	1 531,03
Perubahan Inventori <i>Changes in Inventories</i>	136,98	397,98	226,99	145,61	146,59
Net Ekspor Barang dan Jasa <i>Net Exports of Goods and Services</i>	-1 707,22	-1 968,32	-1 990,08	-1 918,73	-1 797,02
Produk Domestik Regional Bruto Gross Regional Domestic Product	4 245,13	4 558,77	4 906,92	5 058,53	5 401,59

Catatan/Note: ...

Sumber/Source: BPS, berbagai sensus, survei dan sumber lain/BPS-Statistics Indonesia, various census, survey, and other sources

Tabel
Table 12.6

Produk Domestik Regional Bruto Atas Dasar Harga Konstan 2010 Menurut Jenis Pengeluaran di Kabupaten Aceh Tenggara (miliar rupiah), 2017–2021
Gross Regional Domestic Product at 2010 Constant Market Prices by Type of Expenditure in Aceh Tenggara Regency (billion rupiahs), 2017–2021

Jenis Pengeluaran Type of Expenditure	2017	2018	2019	2020	2021
(1)	(2)	(3)	(4)	(5)	(6)
Pengeluaran Konsumsi Rumah Tangga <i>Household Consumption Expenditure</i>	2 506,69	2 568,62	2 667,45	2 661,96	2 690,16
Pengeluaran Konsumsi LNPRT <i>NPISH Consumption Expenditure</i>	111,18	121,14	133,50	128,89	122,58
Pengeluaran Konsumsi Pemerintah <i>Government Consumption Expenditure</i>	775,47	768,49	839,55	789,21	823,51
Pembentukan Modal Tetap Bruto <i>Gross Fixed Capital Formation</i>	930,24	967,25	991,99	1 027,93	1 036,04
Perubahan Inventori <i>Changes in Inventories</i>	101,51	229,55	152,78	117,47	114,20
Net Ekspor Barang dan Jasa <i>Net Exports of Goods and Services</i>	-1 227,14	-1 352,81	-1 343,20	-1 289,11	-1 299,33
Produk Domestik Regional Bruto Gross Regional Domestic Product	3 197,95	3 302,24	3 442,06	3 436,34	3 487,16

Catatan/Note: ...

Sumber/Source: BPS, berbagai sensus, survei dan sumber lain/BPS-Statistics Indonesia, various census, survey, and other sources

Tabel
Table 12.7

Distribusi Produk Domestik Regional Bruto Atas Dasar Harga Berlaku Menurut Jenis Pengeluaran di Kabupaten Aceh Tenggara (Persen), 2017–2021
Distribution of Gross Regional Domestic Product at Current Market Prices by Type of Expenditure in Aceh Tenggara Regency (percent), 2017–2021

Jenis Pengeluaran Type of Expenditure	2017	2018	2019	2020	2021
(1)	(2)	(3)	(4)	(5)	(6)
Pengeluaran Konsumsi Rumah Tangga <i>Household Consumption Expenditure</i>	77,96	77,31	83,08	84,57	86,56
Pengeluaran Konsumsi LNPRT <i>NPISH Consumption Expenditure</i>	3,72	4,00	4,63	4,49	4,23
Pengeluaran Konsumsi Pemerintah <i>Government Consumption Expenditure</i>	27,13	24,93	28,57	28,37	30,31
Pembentukan Modal Tetap Bruto <i>Gross Fixed Capital Formation</i>	28,19	28,21	30,04	32,43	33,58
Perubahan Inventori <i>Changes in Inventories</i>	-	-	-	-	-
Net Ekspor Barang dan Jasa <i>Net Exports of Goods and Services</i>	-	-	-	-	-
Produk Domestik Regional Bruto <i>Gross Regional Domestic Product</i>	100.00	100.00	100.00	100.00	100.00

Catatan/Note: ...

Sumber/Source: BPS, berbagai sensus, survei dan sumber lain/BPS-Statistics Indonesia, various census, survey, and other sources

Tabel
Table 12.8**Laju Pertumbuhan Produk Domestik Regional Bruto Atas Dasar Harga Berlaku Menurut Jenis Pengeluaran di Kabupaten Aceh Tenggara (Persen), 2017–2021**
Growth Rate of Gross Regional Domestic Product at Current Market Prices by Type of Expenditure in Aceh Tenggara Regency (percent), 2017–2021

Jenis Pengeluaran Type of Expenditure	2017	2018	2019	2020	2021
(1)	(2)	(3)	(4)	(5)	(6)
Pengeluaran Konsumsi Rumah Tangga <i>Household Consumption Expenditure</i>	2,64	2,47	3,85	-0,21	1,06
Pengeluaran Konsumsi LNPRT <i>NPISH Consumption Expenditure</i>	5,06	8,96	10,20	-3,45	-4,89
Pengeluaran Konsumsi Pemerintah <i>Government Consumption Expenditure</i>	-1,59	-0,90	9,25	-6,00	4,35
Pembentukan Modal Tetap Bruto <i>Gross Fixed Capital Formation</i>	2,69	3,98	2,56	3,62	0,79
Perubahan Inventori <i>Changes in Inventories</i>	-	-	-	-	-
Net Ekspor Barang dan Jasa <i>Net Exports of Goods and Services</i>	-	-	-	-	-
Produk Domestik Regional Bruto Gross Regional Domestic Product	5,03	3,26	4,23	-0,17	1,48


Catatan/Note: ...

Sumber/Source: BPS, berbagai sensus, survei dan sumber lain/BPS-Statistics Indonesia, various census, survey, and other sources

Bab 13

Perbandingan Antar Kabupaten/kota *Municipal Comparison*

INDEKS PEMBANGUNAN MANUSIA (IPM) KAB/KOTA DI PROVINSI ACEH TAHUN 2021



Sumber: Badan Pusat Statistik

PENJELASAN TEKNIS**TECHNICAL NOTES**

1. Indeks Kedalaman Kemiskinan merupakan ukuran rata - rata kesenjangan pengeluaran masing - masing penduduk miskin terhadap garis kemiskinan. Semakin tinggi nilai indeks, semakin jauh rata-rata pengeluaran penduduk dari garis kemiskinan.
 2. Indeks Keparahan Kemiskinan memberikan gambaran mengenai penyebaran pengeluaran diantara penduduk miskin. Semakin tinggi nilai indeks, semakin tinggi ketimpangan pengeluaran diantara penduduk miskin.
 3. Indeks Pembangunan Manusia (IPM) menjelaskan bagaimana penduduk dapat mengakses hasil pembangunan dalam memperoleh pendapatan, kesehatan, pendidikan dan sebagainya. IPM diperkenalkan oleh UNDP pada tahun 1990 dan dipublikasikan secara berkala dalam laporan tahunan Human Development Report (HDR). IPM dibentuk oleh 3 (tiga) dimensi dasar : Umur panjang dan Hidup Sehat, Pengetahuan, dan Standar hidup layak.
1. *Poverty Gap Index is a measurement to describe the gap of estimated expenditure of population living in poverty compared to poverty line. The higher the index, it is indicated that the average population expenditure is way below poverty line.*
 2. *Poverty Severity Index is used to describe the distribution of expenditure among population living in poverty themselves. The higher the index, the more disperse the expenditure between people living under poverty line.*
 3. *The Human Development Index (HDI) explains how people can access development results in obtaining income, health, education and so forth. HDI was introduced by United Nations Development Programs (UNDP) in 1990 and published periodically in the annual report of the Human Development Report. HDI was formed by three basic dimensions : a long and healthy life, knowledge, and a decent standard of living.*

ULASAN

Jumlah penduduk di Provinsi Aceh Pada tahun 2021 tercatat sebanyak 5,333 juta jiwa. Tiga kabupaten/kota yang memiliki jumlah penduduk terbanyak di Provinsi Aceh pada tahun 2021 adalah Kabupaten Aceh Utara dengan 608,10 ribu jiwa, Kabupaten Bireuen dengan 439,78 ribu jiwa dan Kabupaten Pidie dengan 439,39 ribu jiwa. Sementara kab/kota dengan penduduk paling sedikit adalah Kota Sabang dengan 42,06 ribu jiwa. Sedangkan Kabupaten Aceh Tenggara berada diposisi ke-9 jumlah penduduk terbanyak se-Provinsi Aceh.

DESCRIPTION

The total population in Aceh Province in 2021 was recorded at 5,333 million. The three districts/cities that have the largest population in Aceh Province in 2021 are Aceh Utara Regency with 608,10 thousand people, Bireuen Regency with 439.78 thousand people and Pidie Regency with 439.39 thousand people. Meanwhile, the district/city with the lowest population is Sabang City with 42.06 thousand inhabitants. Meanwhile, Southeast Aceh District is in the 9th position with the largest population in Aceh Province.

<https://acehtenggarakab.go.id>

Tabel
Table 13.1**Jumlah Penduduk dan Laju Pertumbuhan Penduduk per Tahun Menurut Kabupaten/Kota di Provinsi Aceh, 2020 dan 2021****Population and Annual Population Growth Rate by Regency/Municipality in Aceh Province, 2020 and 2021**

Kabupaten/Kota Regency/Municipality	Penduduk (ribu) Population (thousand)		Laju Pertumbuhan Penduduk per Tahun Annual Population Growth Rate (%)	
	2020 ¹	2021 ²	2020	2021
(1)	(2)	(3)	(4)	(5)
Kabupaten/Regency				
1. Simeulue	92 865	93 762	1,37	0,97
2. Aceh Singkil	126 514	128 384	2,06	1,48
3. Aceh Selatan	232 414	234 630	1,35	0,95
4. Aceh Tenggara	220 860	224 119	2,05	1,48
5. Aceh Timur	422 401	427 032	1,55	1,10
6. Aceh Tengah	215 576	218 684	2,01	1,44
7. Aceh Barat	198 736	200 579	1,32	0,93
8. Aceh Besar	405 535	409 527	1,40	0,98
9. Pidie	435 275	439 398	1,35	0,95
10. Bireun	436 418	439 788	1,11	0,77
11. Aceh Utara	602 793	608 106	1,26	0,88
12. Aceh Barat Daya	150 775	152 657	1,75	1,25
13. Gayo Lues	99 532	101 102	2,19	1,58
14. Aceh Tamiang	294 356	297 522	1,52	1,08
15. Nagan Raya	168 392	170 591	1,83	1,31
16. Aceh Jaya	93 159	94 418	1,89	1,35
17. Bener Meriah	161 342	164 522	2,72	1,97
18. Pidie Jaya	158 397	160 327	1,71	1,22
Kota/City				
1. Banda Aceh	252 899	255 029	1,21	0,84
2. Sabang	41 197	42 066	2,90	2,11
3. Langsa	185 971	188 878	2,17	1,56
4. Lhoksumawe	188 713	189 941	0,95	0,65
5. Subulussalam	90 751	92 671	2,91	2,12
Provinsi Aceh	5 274 871	5 333 733	1,56	1,12

Catatan/Note: ¹ Hasil SP2020 (September) ² Hasil Proyeksi Interim 2020-2023/The result of the 2020 Population Census (September)
 Sumber/Source: BPS/BPS-Statistics Indonesia

Tabel
Table 13.2

**Kepadatan Penduduk Kabupaten/Kota di Provinsi Aceh,
2020-2021**
*Population Density by Municipality in Aceh Province,
2020-2021*

Kabupaten/Kota Regency/Municipality	2020	2021
(1)	(2)	(3)
Kabupaten/Regency		
1. Simeulue	45,27	45,70
2. Aceh Singkil	57,90	58,76
3. Aceh Selatan	60,50	61,08
4. Aceh Tenggara	52,20	52,97
5. Aceh Timur	67,20	67,93
6. Aceh Tengah	49,92	50,64
7. Aceh Barat	67,88	68,50
8. Aceh Besar	136,59	137,93
9. Pidie	141,00	142,34
10. Bireun	229,55	231,32
11. Aceh Utara	186,23	187,87
12. Aceh Barat Daya	101,15	102,41
13. Gayo Lues	17,40	17,68
14. Aceh Tamiang	150,43	152,05
15. Nagan Raya	50,06	50,71
16. Aceh Jaya	24,43	24,76
17. Bener Meriah	110,96	113,14
18. Pidie Jaya	147,54	149,34
Kota/City		
1. Banda Aceh	4 121,56	4 156,27
2. Sabang	269,26	274,94
3. Langsa	708,70	719,78
4. Lhoksumawe	1 042,27	1 049,05
5. Subulussalam	65,24	66,62

Sumber/Source: Badan Pusat Statistik Provinsi Aceh/BPS-Statistic of Aceh Province

Tabel
Table 13.3

**Sex Ratio Penduduk Kabupaten/Kota di Provinsi Aceh,
2020-2021**
**Sex Ratio of Population by Municipality in Aceh Province,
2020-2021**

Kabupaten/Kota Regency/Municipality	2020	2021
(1)	(2)	(3)
Kabupaten/Regency		
1. Simeulue	105,29	105,33
2. Aceh Singkil	102,31	102,35
3. Aceh Selatan	100,58	100,62
4. Aceh Tenggara	100,67	100,71
5. Aceh Timur	101,03	101,07
6. Aceh Tengah	102,77	102,81
7. Aceh Barat	102,29	102,33
8. Aceh Besar	101,65	101,69
9. Pidie	98,40	98,43
10. Bireun	97,35	97,39
11. Aceh Utara	99,88	99,92
12. Aceh Barat Daya	102,33	102,36
13. Gayo Lues	101,05	101,09
14. Aceh Tamiang	102,87	102,91
15. Nagan Raya	102,02	102,06
16. Aceh Jaya	102,98	103,02
17. Bener Meriah	102,75	102,79
18. Pidie Jaya	98,85	98,89
Kota/City		
1. Banda Aceh	101,57	101,61
2. Sabang	102,35	102,39
3. Langsa	100,91	100,95
4. Lhoksumawe	98,57	98,60
5. Subulussalam	103,09	103,13

Sumber/SOURCE: Badan Pusat Statistik Provinsi Aceh/BPS-Statistic of Aceh Province

Tabel
Table 13.4

Laju Pertumbuhan Produk Domestik Regional Bruto Atas Dasar Harga Konstan 2010 Menurut Kabupaten/Kota di Provinsi Aceh (persen), 2017–2021
Rate of Growth of Gross Regional Domestic Products at Constant 2010 Prices by Regency/Municipality in Aceh Province (percent), 2017–2021

Kabupaten/Kota Regency/Municipality	2017	2018 ^r	2019 [*]	2020 ^{**}	2021 ^{**}
(1)	(2)	(3)	(4)	(5)	(6)
Kabupaten/Regency					
1. Simeulue	4,42	4,24	4,60	0,15	
2. Aceh Singkil	3,92	3,98	3,99	- 1,16	
3. Aceh Selatan	3,93	4,53	4,43	- 0,05	
4. Aceh Tenggara	5,03	3,26	4,23	- 0,17	
5. Aceh Timur	4,34	4,20	4,42	1,79	
6. Aceh Tengah	4,05	4,22	3,51	- 1,21	
7. Aceh Barat	13,23	10,14	4,99	1,87	
8. Aceh Besar	4,01	3,78	4,35	0,31	
9. Pidie	4,42	4,16	4,43	- 0,14	
10. Bireun	4,23	4,22	5,00	- 0,94	
11. Aceh Utara	2,30	4,77	3,48	0,97	
12. Aceh Barat Daya	4,46	4,61	4,75	- 0,52	
13. Gayo Lues	4,70	1,28	1,26	0,88	
14. Aceh Tamiang	4,00	4,25	4,55	0,42	
15. Nagan Raya	3,95	4,29	6,77	3,54	
16. Aceh Jaya	4,00	4,04	3,75	- 0,62	
17. Bener Meriah	4,09	4,16	4,32	0,26	
18. Pidie Jaya	5,80	4,63	4,08	- 1,11	
Kota/City					
1. Banda Aceh	3,39	4,45	4,18	- 3,29	
2. Sabang	6,07	5,87	5,82	- 1,15	
3. Langsa	4,43	4,33	4,39	- 1,06	
4. Lhoksumawe	2,19	3,78	3,98	- 1,45	
5. Subulussalam	4,93	4,42	4,42	1,97	

Catatan/Note: r : angka revisi
* : angka sementara

Sumber/Source: Badan Pusat Statistik Provinsi Aceh/BPS-Statistic of Aceh Province

Tabel
Table 13.5**Jumlah Penduduk Miskin Menurut Kabupaten/Kota di
Provinsi Aceh (ribu), 2017–2021**
**Number of Poor Population by Regency/Municipality in
Aceh Province (thousand), 2017–2021**

Kabupaten/Kota Regency/Municipality	2017	2018	2019	2020	2021
(1)	(2)	(3)	(4)	(5)	(6)
Kabupaten/Regency					
1. Simeulue	18,40	18,22	17,67	17,34	18,25
2. Aceh Singkil	26,27	25,74	25,66	25,43	25,48
3. Aceh Selatan	32,51	32,82	31,06	30,91	32,25
4. Aceh Tenggara	30,84	30,20	28,93	28,98	29,31
5. Aceh Timur	63,67	61,64	62,79	62,34	63,69
6. Aceh Tengah	34,24	32,31	32,78	32,48	32,72
7. Aceh Barat	40,72	39,56	39,29	39,06	39,83
8. Aceh Besar	62,72	60,08	58,90	59,7	60,26
9. Pidie	92,35	89,53	86,29	86,39	88,53
10. Bireun	71,54	65,74	63,60	62,42	63,02
11. Aceh Utara	118,74	111,27	107,34	106,41	109,49
12. Aceh Barat Daya	26,57	25,23	24,36	24,21	25,06
13. Gayo Lues	19,91	19,09	18,63	18,42	18,61
14. Aceh Tamiang	42,01	41,21	39,35	38,93	40,03
15. Nagan Raya	31,06	31,06	29,93	29,99	30,71
16. Aceh Jaya	13,23	12,85	12,35	12,11	12,63
17. Bener Meriah	29,99	29,08	28,45	28,38	28,69
18. Pidie Jaya	33,60	31,72	30,97	31,39	31,79
Kota/City.					
1. Banda Aceh	19,23	19,13	19,42	18,97	20,95
2. Sabang	5,98	5,62	5,43	5,27	5,33
3. Langsa	19,20	18,73	18,62	18,65	19,78
4. Lhoksumawe	24,40	23,88	23,05	22,69	23,38
5. Subulussalam	15,44	14,78	14,56	14,46	14,46
Provinsi Aceh	872,62	839,49	819,43	814,91	834,24

Sumber/Source: Badan Pusat Statistik Provinsi Aceh/BPS-Statistic of Aceh Province

Tabel
Table 13.6

**Indeks Pembangunan Manusia Menurut Kabupaten/Kota
di Provinsi Aceh, 2017–2021**
*Human Development Index by Regency/Municipality in
Aceh Province, 2017–2021*

Kabupaten/Kota Regency/Municipality	2017	2018	2019	2020	2021
(1)	(2)	(3)	(4)	(5)	(6)
Kabupaten/Regency					
1. Simeulue	64,41	64,74	65,70	66,03	66,41
2. Aceh Singkil	67,37	68,02	68,91	68,94	69,22
3. Aceh Selatan	65,03	65,92	66,90	67,12	67,44
4. Aceh Tenggara	68,09	68,67	69,36	69,37	69,44
5. Aceh Timur	66,32	66,82	67,39	67,63	67,83
6. Aceh Tengah	72,19	72,64	73,14	73,24	73,37
7. Aceh Barat	70,20	70,47	71,22	71,38	71,67
8. Aceh Besar	72,00	72,73	73,55	73,56	73,58
9. Pidie	69,52	69,93	70,41	70,63	70,70
10. Bireun	71,11	71,37	72,27	72,28	72,33
11. Aceh Utara	67,67	68,36	69,22	69,33	69,46
12. Aceh Barat Daya	65,09	65,67	66,56	66,75	66,99
13. Gayo Lues	65,01	65,88	66,87	67,22	67,56
14. Aceh Tamiang	67,99	68,45	69,23	69,24	69,48
15. Nagan Raya	67,78	68,15	69,11	69,18	69,31
16. Aceh Jaya	68,07	68,83	69,74	69,75	69,84
17. Bener Meriah	71,89	72,14	72,97	72,98	73,27
18. Pidie Jaya	71,73	72,12	72,87	73,20	73,60
Kota/City.					
1. Banda Aceh	83,95	84,37	85,07	85,41	85,71
2. Sabang	74,10	74,82	75,77	75,78	76,11
3. Langsa	75,89	76,34	77,16	77,17	77,44
4. Lhoksumawe	76,34	76,62	77,30	77,31	77,57
5. Subulussalam	62,88	63,48	64,46	64,93	65,27
Provinsi Aceh	70,60	71,19	71,96	71,99	72,18

Sumber/Source: Badan Pusat Statistik Provinsi Aceh/BPS-Statistic of Aceh Province

Tabel
Table 13.7

**Angka Harapan Hidup Penduduk Kabupaten/Kota di
Provinsi Aceh, 2018-2021**
*Life Expectancy Rate by Municipality in Aceh Province,
2018-2021*

Kabupaten/Kota Regency/Municipality	2018	2019	2020	2021
(1)	(2)	(3)	(4)	(5)
Kabupaten/Regency				
1. Simeulue	65,00	65,22	65,26	65,28
2. Aceh Singkil	67,16	67,36	67,39	67,43
3. Aceh Selatan	64,02	64,27	64,35	64,40
4. Aceh Tenggara	67,77	68,04	68,14	68,22
5. Aceh Timur	68,44	68,67	68,72	68,74
6. Aceh Tengah	68,62	68,82	68,85	68,86
7. Aceh Barat	67,72	67,93	67,98	67,99
8. Aceh Besar	69,59	69,77	69,78	69,79
9. Pidie	66,68	66,89	66,94	66,95
10. Bireun	70,92	71,16	71,22	71,26
11. Aceh Utara	68,61	68,79	68,80	68,81
12. Aceh Barat Daya	64,65	64,91	65,00	65,06
13. Gayo Lues	65,12	65,38	65,47	65,53
14. Aceh Tamiang	69,28	69,52	69,58	69,63
15. Nagan Raya	68,89	69,14	69,22	69,24
16. Aceh Jaya	66,88	67,11	67,16	67,19
17. Bener Meriah	68,99	69,19	69,22	69,26
18. Pidie Jaya	69,81	70,06	70,14	70,18
Kota/City.				
1. Banda Aceh	71,10	71,36	71,45	71,52
2. Sabang	70,21	70,45	70,51	70,56
3. Langsa	69,16	69,37	69,42	69,43
4. Lhoksumawe	71,27	71,52	71,60	71,64
5. Subulussalam	63,69	63,94	64,02	64,07

Sumber/Source: Badan Pusat Statistik Provinsi Aceh/BPS-Statistic of Aceh Province

Tabel
Table 13.8

**Rata-Rata Lama Sekolah Penduduk Kabupaten/Kota di
Provinsi Aceh, 2018-2021**
*Mean Years School by Municipality in Aceh Province, 2018-
2021*

Kabupaten/Kota Regency/Municipality	2018	2019	2020	2021
(1)	(2)	(3)	(4)	(5)
Kabupaten/Regency				
1. Simeulue	9,07	9,08	9,34	9,48
2. Aceh Singkil	8,05	8,52	8,53	8,68
3. Aceh Selatan	8,38	8,59	8,87	8,88
4. Aceh Tenggara	9,64	9,65	9,66	9,67
5. Aceh Timur	7,85	7,86	8,15	8,21
6. Aceh Tengah	9,68	9,69	9,85	9,86
7. Aceh Barat	9,08	9,09	9,37	9,55
8. Aceh Besar	10,14	10,31	10,32	10,33
9. Pidie	8,81	8,82	8,99	9,00
10. Bireun	9,17	9,27	9,28	9,29
11. Aceh Utara	8,11	8,46	8,63	8,64
12. Aceh Barat Daya	8,13	8,35	8,66	8,67
13. Gayo Lues	7,69	7,91	8,20	8,40
14. Aceh Tamiang	8,70	8,89	8,90	8,91
15. Nagan Raya	8,26	8,50	8,68	8,69
16. Aceh Jaya	8,37	8,66	8,70	8,71
17. Bener Meriah	9,56	9,78	9,79	10,00
18. Pidie Jaya	8,86	9,04	9,33	9,34
Kota/City.				
1. Banda Aceh	12,60	12,64	12,65	12,83
2. Sabang	10,97	11,13	11,14	11,18
3. Langsa	11,06	11,10	11,11	11,12
4. Lhoksumawe	10,89	10,90	10,91	11,11
5. Subulussalam	7,39	7,58	7,84	8,03

Sumber/Source: Badan Pusat Statistik Provinsi Aceh/BPS-Statistic of Aceh Province

Tabel
Table 13.9

**Harapan Lama Sekolah Penduduk Kabupaten/Kota di
Provinsi Aceh, 2018-2021**
*Expected Years School by Municipality in Aceh Province,
2018-2021*

Kabupaten/Kota Regency/Municipality	2018	2019	2020	2021
(1)	(2)	(3)	(4)	(5)
Kabupaten/Regency				
1. Simeulue	13,25	13,51	13,76	13,90
2. Aceh Singkil	14,29	14,30	14,31	14,32
3. Aceh Selatan	14,15	14,41	14,42	14,60
4. Aceh Tenggara	13,98	13,99	14,00	14,01
5. Aceh Timur	13,01	13,02	13,03	13,04
6. Aceh Tengah	14,25	14,26	14,27	14,28
7. Aceh Barat	14,58	14,59	14,60	14,61
8. Aceh Besar	14,70	14,71	14,72	14,73
9. Pidie	14,44	14,45	14,46	14,47
10. Bireun	14,81	14,82	14,83	14,84
11. Aceh Utara	14,68	14,69	14,70	14,71
12. Aceh Barat Daya	13,56	13,57	13,58	13,65
13. Gayo Lues	13,49	13,73	13,77	13,78
14. Aceh Tamiang	13,57	13,58	13,59	13,76
15. Nagan Raya	14,11	14,12	14,13	14,14
16. Aceh Jaya	13,96	13,97	13,98	13,99
17. Bener Meriah	13,44	13,45	13,46	13,47
18. Pidie Jaya	14,53	14,54	14,82	14,97
Kota/City.				
1. Banda Aceh	17,26	17,39	17,79	17,80
2. Sabang	13,66	13,81	13,95	14,13
3. Langsa	15,19	15,34	15,35	15,63
4. Lhoksumawe	15,18	15,19	15,20	15,21
5. Subulussalam	14,20	14,21	14,61	14,62

Sumber/Source: Badan Pusat Statistik Provinsi Aceh/BPS-Statistic of Aceh Province

Tabel 13.10 **Pengeluaran Perkapita Penduduk Kabupaten/Kota di Provinsi Aceh (ribu rupiah), 2018-2021**
Table 13.10 **Percapita Expenditure by Municipality in Aceh Province (thousand rupiahs), 2018-2021**

Kabupaten/Kota Regency/Municipality	2018	2019	2020	2021
(1)	(2)	(3)	(4)	(5)
Kabupaten/Regency				
1. Simeulue	6 824	7 210	7 085	7 148
2. Aceh Singkil	8 506	8 715	8 707	8 776
3. Aceh Selatan	7 891	8 187	8 089	8 180
4. Aceh Tenggara	7 685	8 067	8 020	8 030
5. Aceh Timur	8 252	8 600	8 489	8 577
6. Aceh Tengah	10 394	10 782	10 673	10 780
7. Aceh Barat	9 134	9 692	9 516	9 593
8. Aceh Besar	9 192	9 661	9 641	9 644
9. Pidie	9 492	9 824	9 816	9 860
10. Bireun	8 378	8 889	8 857	8 867
11. Aceh Utara	7 919	8 189	8 122	8 201
12. Aceh Barat Daya	8 093	8 491	8 316	8 428
13. Gayo Lues	8 529	8 845	8 791	8 856
14. Aceh Tamiang	8 032	8 362	8 327	8 367
15. Nagan Raya	7 936	8 348	8 216	8 292
16. Aceh Jaya	9 262	9 682	9 615	9 666
17. Bener Meriah	10 626	11 124	11 098	11 118
18. Pidie Jaya	9 967	10 364	10 071	10 290
Kota/City.				
1. Banda Aceh	16 234	16 892	16 778	16 891
2. Sabang	10 899	11 444	11 273	11 378
3. Langsa	11 497	12 099	12 057	12 067
4. Lhoksumawe	10 863	11 421	11 367	11 390
5. Subulussalam	7 039	7 463	7 317	7 385

Sumber/Source: Badan Pusat Statistik Provinsi Aceh/BPS-Statistic of Aceh Province

Tabel
Table 13.11

**Tingkat Partisipasi Angkatan Kerja (TPAK) Kabupaten/
Kota di Provinsi Aceh, 2018-2021**
*Working Age Population Rate by Municipality in Aceh
Province, 2018-2021*

Kabupaten/Kota Regency/Municipality	2018	2019	2020	2021
(1)	(2)	(3)	(4)	(5)
Kabupaten/Regency				
1. Simeulue	64,37	62,50	70,37	71,15
2. Aceh Singkil	63,11	59,09	61,97	62,85
3. Aceh Selatan	65,42	59,00	61,41	60,85
4. Aceh Tenggara	72,81	67,41	71,33	69,62
5. Aceh Timur	65,75	59,37	61,92	59,48
6. Aceh Tengah	72,48	72,50	79,96	76,30
7. Aceh Barat	54,27	60,90	59,41	60,05
8. Aceh Besar	58,51	56,18	60,02	61,67
9. Pidie	61,73	63,05	65,55	60,29
10. Bireun	64,79	66,88	67,06	65,91
11. Aceh Utara	63,39	61,17	60,31	58,47
12. Aceh Barat Daya	63,38	58,02	57,58	57,91
13. Gayo Lues	78,05	75,12	86,36	78,99
14. Aceh Tamiang	68,70	65,07	64,84	66,43
15. Nagan Raya	60,63	61,54	66,61	64,99
16. Aceh Jaya	70,70	71,19	75,32	72,59
17. Bener Meriah	78,43	77,05	82,52	77,53
18. Pidie Jaya	61,17	60,21	62,13	57,77
Kota/City.				
1. Banda Aceh	59,94	61,13	61,54	63,00
2. Sabang	65,48	72,40	71,55	63,71
3. Langsa	62,59	67,24	66,58	67,04
4. Lhoksumawe	57,48	61,94	63,17	63,91
5. Subulussalam	58,93	64,43	64,18	63,78

Sumber/Source: Badan Pusat Statistik Provinsi Aceh/BPS-Statistic of Aceh Province

Tabel 13.12 **Tingkat Pengangguran Terbuka (TPT) Kabupaten/Kota di Provinsi Aceh, 2018-2021**
Table 13.12 **Unemployment Rate by Municipality in Aceh Province, 2018-2021**

Kabupaten/Kota Regency/Municipality	2018	2019	2020	2021
(1)	(2)	(3)	(4)	(5)
Kabupaten/Regency				
1. Simeulue	4,95	5,82	5,47	5,71
2. Aceh Singkil	7,96	8,58	8,24	8,36
3. Aceh Selatan	6,03	6,54	6,54	6,46
4. Aceh Tenggara	3,75	3,45	5,72	6,43
5. Aceh Timur	6,92	7,61	7,26	7,13
6. Aceh Tengah	2,11	2,65	3,05	2,61
7. Aceh Barat	8,58	7,41	7,30	7,09
8. Aceh Besar	7,29	7,67	7,62	7,70
9. Pidie	7,24	6,83	6,45	7,28
10. Bireun	3,52	3,83	4,12	4,32
11. Aceh Utara	10,14	8,65	8,56	8,31
12. Aceh Barat Daya	3,93	4,29	3,93	4,04
13. Gayo Lues	2,49	1,74	2,01	1,84
14. Aceh Tamiang	6,21	6,04	7,97	5,87
15. Nagan Raya	5,91	5,35	5,11	4,99
16. Aceh Jaya	4,91	4,18	4,08	3,47
17. Bener Meriah	1,06	1,03	1,35	1,24
18. Pidie Jaya	5,02	4,34	6,58	3,57
Kota/City.				
1. Banda Aceh	7,24	6,89	9,54	8,94
2. Sabang	4,19	4,60	4,81	3,56
3. Langsa	7,12	7,69	9,75	7,21
4. Lhoksumawe	12,51	11,01	11,99	11,16
5. Subulussalam	6,44	7,25	6,93	6,26

Sumber/Source: Badan Pusat Statistik Provinsi Aceh/BPS-Statistic of Aceh Province

ST 2023
SENSUS PERTANIAN

BerAKHLAK
Berakhlak, Berkeadilan, Berkeadilan, Berkeadilan
Pemerintah Kabupaten Aceh Tenggara

DATA

MENCERDASKAN BANGSA

- ENLIGHTEN THE NATION -

<https://acehtenggarakab.bps.go.id>



**BADAN PUSAT STATISTIK
KABUPATEN ACEH TENGGARA**

Jl. T. Bedussamad, No. 201 Kutacane
Desa Perapat Sepakat, Kecamatan Babussalam
Email: bps1104@bps.go.id
Website: acehtenggarakab.bps.go.id



9 770215 344008