


# KABUPATEN SERANG DALAM ANGKA SERANG REGENCY IN FIGURES 2022





**XXXXX**  
**DALAM ANGKA**  
**YYYYY**  
**IN FIGURES**  
**2022**

<https://serangkab.bps.go.id>



COVER DALAM

**Kabupaten Serang Dalam Angka  
Serang Regency in Figures  
2022**

ISSN: 2355-4896

No. Publikasi/Publication Number: 36042101

Katalog /Catalog: 1102001.3604

Ukuran Buku/Book Size: 14,8 cm x 21 cm

Jumlah Halaman/Number of Pages : xxxvi + 440 hal/pages

Naskah/Manuscript:

BPS Kabupaten Serang

BPS-Statistics of Serang Regency

Penyunting/Editor:

BPS Kabupaten Serang

BPS-Statistics of Serang Regency

Gambar Kover/Cover Design:

Seksi Integrasi Pengolahan dan Diseminasi Statistik

Section of Integration Processing and Statistics Dissemination

Ilustrasi Kover/Cover Illustration:

Selat Sunda

Diterbitkan oleh/Published by:

©BPS Kabupaten Serang/BPS-Statistics of Serang Regency

Dicetak oleh/Printed by:

CV. Savaro

*Dilarang mengumumkan, mendistribusikan, mengomunikasikan, dan/atau menggandakan sebagian atau seluruh isi buku ini untuk tujuan komersil tanpa izin tertulis dari Badan Pusat Statistik.*

*Prohibited to announce, distribute, communicate, and/or copy part or all of this book for commercial purpose without permission from BPS-Statistics Indonesia.*

**TIM PENYUSUN/TEAM MEMBERS**

**Pengarah/Director**

Dra. Tutty Amalia, MAP

**Penanggung Jawab/Persons in Charge**

Dra. Tutty Amalia, MAP

**Penyunting/Editors**

XXXXX • XXXXX • XXXXX

**Pengolah Data dan Penulis Naskah/Data Processing and Authors**

XXXXX • XXXXX • XXXXX

**Penata Letak/Layout Designers**

XXXXX • XXXXX • XXXXX

<https://serankampus.id>



## **KONTRIBUTOR DATA/DATA CONTRIBUTOR**

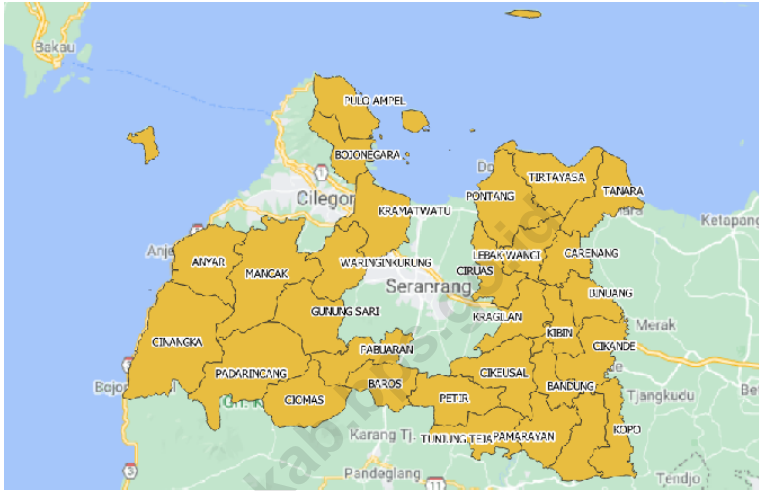
1. Kementerian Agama/*Ministry of Religious Affair*
2. Kementerian Pendidikan dan Kebudayaan/*The Ministry of Education and Culture*
3. Badan Meteorologi Klimatologi dan Geofisika/*Meteorological, Climatology, and Geophysical Agency*
4. Badan Pusat Statistik/*BPS-Statistics Indonesia*
5. Dinas xxx
6. Dinas xxx

<https://serangkab.bps.go.id>





**PETA WILAYAH KABUPATEN SERANG  
MAP OF SERANG REGENCY**





**KEPALA BPS KABUPATEN SERANG  
CHIEF STATISTICIAN OF SERANG REGENCY**



**DRA. TUTTY AMALIA, MAP**





## KATA PENGANTAR

Publikasi Kabupaten Serang Dalam Angka 2022 merupakan publikasi rutin yang diterbitkan setiap tahun oleh BPS Kabupaten Serang. Publikasi ini berisi kumpulan data yang sebagian besar merupakan data sekunder, yaitu data yang diperoleh dari Instansi, Dinas/Perusahaan baik Pemerintah maupun Swasta yang berada di wilayah Kabupaten Serang. Selain itu, publikasi ini juga menampilkan data primer yang diperoleh dari hasil kegiatan sensus dan survei yang dilakukan oleh Badan Pusat Statistik.

Penyajian publikasi ini dimaksudkan untuk memberi gambaran umum tentang keadaan geografi, iklim, dan kondisi sosial ekonomi masyarakat, serta capaian pembangunan yang telah dilakukan oleh Pemerintah Kabupaten Serang. Dengan demikian diharapkan publikasi ini dapat memenuhi kebutuhan berbagai pihak sebagai salah satu bahan evaluasi dan perencanaan pembangunan di Kabupaten Serang.

Publikasi ini dapat terwujud berkat kerjasama dan bantuan dari berbagai pihak, baik pemerintah maupun swasta. Untuk itu kami menyampaikan ucapan terima kasih dan penghargaan yang setinggi-tingginya.

Kami sadari bahwa publikasi ini masih jauh dari sempurna, karena itu kritik dan saran dari berbagai pihak sangat kami harapkan untuk memperbaiki publikasi selanjutnya.

Serang, Februari 2022  
Kepala BPS  
Kabupaten Serang

**Dra. Tutty Amalia, MAP**



## PREFACE

*“Serang Regency in Figures 2022” is an annual publication published by BPS – Statistics of Serang Regency. This publication is a compilation of data, most of them are secondary data obtained from government institution and private organizations in Serang Regency. Some of them are primary data which were obtained from census and survey activities conducted by BPS.*

*The purpose of this publication is to give general view of geographical, climatology, and social economic condition of society, and also as development’s target which have been done by government of Serang Regency. It is expected that this publication could become one of the sources that can be used for evaluation purposes and support regional development planning in Serang Regency.*

*This publication can be completed by BPS – Statistic of Serang Regency in cooperations with the other government institution and private organizations. Therefore, we express our highest appreciation and gratitude to those who have helped and made this publication available.*

*We realize that this publication is still far from perfect. Suggestions as well as critics to improve data quality in the next publication are always welcome.*

*Serang, February 2022  
Chief Statistician of  
Serang Regency*

**Dra. Tutty Amalia, MAP**

## DAFTAR ISI / CONTENTS

	Halaman <i>Page</i>
Kata Pengantar/ <i>Preface</i> .....	xi
Daftar Isi/ <i>Contents</i> .....	xiii
Daftar Tabel/ <i>List of Tables</i> .....	xv
Daftar Singkatan/ <i>List of Abbreviations</i> .....	xxxiii
Statistik Kunci/ <i>Key Statistics</i> .....	xxxv
1. Geografi dan Iklim/ <i>Geography and Climate</i> .....	1
2. Pemerintahan/ <i>Government</i> .....	15
3. Penduduk dan Ketenagakerjaan/ <i>Population and Employment</i> .....	35
4. Sosial dan Kesejahteraan Rakyat/ <i>Social and Welfare</i> .....	51
5. Pertanian, Kehutanan, Peternakan, dan Perikanan/ <i>Agriculture, Forestry, Livestock, and Fishery</i> .....	109
6. Industri, Pertambangan, dan Energi/ <i>Industry, Mining, and Energy</i> .....	151
7. Pariwisata/ <i>Tourism</i> .....	161
8. Transportasi dan Komunikasi/ <i>Transportation and Communication</i> .....	169
9. Perbankan, Koperasi, dan Harga-harga/ <i>Banking, Cooperative, dan Prices</i> .....	181
10. Pengeluaran Penduduk/ <i>Population Expenditure</i> .....	199
11. Perdagangan/ <i>Trade</i> .....	209
12. Sistem Neraca Regional/ <i>System of Regional Accounts</i> .....	217
13. Perbandingan Antar Kabupaten/Kota/ <i>Regency/Municipal Comparison</i> .....	235





## DAFTAR TABEL/LIST OF TABLES

Halaman  
Page

<b>1.</b>	<b>GEOGRAFI DAN IKLIM/GEOGRAPHY AND CLIMATE</b>	
<b>1.1</b>	<b>KEADAAN GEOGRAFI</b> <b>GEOGRAPHY CONDITION</b>	
1.1.1	Luas Daerah dan Jumlah Pulau Menurut Kecamatan di Kabupaten Serang, 2022 <i>Total Area and Number of Islands by Subdistrict in Serang Regency, 2022</i> .....	8
1.1.2	Tinggi Wilayah dan Jarak ke Ibukota Kabupaten/Kota Menurut Kecamatan di Kabupaten Serang, 2022 <i>Altitude and Distance to the Capital of Regency/Municipality by Subdistrict in Serang Regency, 2022</i> .....	10
<b>1.2</b>	<b>KEADAAN IKLIM</b> <b>CLIMATE CONDITION</b>	
1.2.1	Pengamatan Unsur Iklim Menurut Bulan di Stasiun XXX, 2022 <i>Observation of Climate Elements By Months at XXX Station, 2022</i> .....	11
<b>2.</b>	<b>PEMERINTAHAN/GOVERNMENT</b>	
<b>2.1</b>	<b>WILAYAH ADMINISTRATIF</b> <b>ADMINISTRATIVE AREA</b>	
2.1.1	Jumlah Desa <sup>1</sup> /Kelurahan Menurut Kecamatan di Kabupaten Serang, 2017–2022 <i>Number of Villages<sup>1</sup>/Kelurahan by Subdistrict in Serang Regency, 2017–2022</i> .....	22
<b>2.2</b>	<b>DEWAN PERWAKILAN RAKYAT DAERAH</b> <b>REGIONAL HOUSE OF REPRESENTATIVE</b>	
2.2.1	Jumlah Anggota Dewan Perwakilan Rakyat Daerah Menurut Partai Politik dan Jenis Kelamin di Kabupaten Serang, 2022 <i>Number of Regional House of Representatives's Members by Political Parties and Sex in Serang Regency 2022</i> .....	23

**2.3 SUMBER DAYA MANUSIA**

**HUMAN RESOURCES**

2.3.1	Jumlah Pegawai Negeri Sipil Menurut Jabatan dan Jenis Kelamin di Kabupaten Serang, Desember 2021 dan Desember 2022 <i>Number of Civil Servants by Occupation and Sex in Serang Regency, December 2021 and December 2022</i> .....	24
2.3.2	Jumlah Pegawai Negeri Sipil Menurut Tingkat Pendidikan dan Jenis Kelamin di Kabupaten Serang, Desember 2021 dan Desember 2022 <i>Number of Civil Servants by Educational Level and Sex in Serang Regency, Desember 2021 and Desember 2022</i> .....	26
2.3.3	Jumlah Pegawai Negeri Sipil Menurut Tingkat Kepangkatan dan Jenis Kelamin di Kabupaten Serang, Desember 2021 dan Desember 2022 <i>Number of Civil Servants by Hierarchy and Sex in Serang Regency, Desember 2021 and Desember 2022</i> .....	28
<b>2.4 KEUANGAN PEMERINTAH</b>		
<b>GOVERNMENT FINANCE</b>		
2.4.1	Realisasi Pendapatan Pemerintah Kabupaten/Kota XXX Menurut Jenis Pendapatan (ribu rupiah), 2017–2021 <i>Actual XXX Regency/Municipal Government Revenues by Kind of Revenues (thousand rupiahs), 2017–2021</i> .....	30
2.4.2	Realisasi Belanja Pemerintah Kabupaten/Kota XXX Menurut Jenis Belanja (ribu rupiah), 2017–2021 <i>Actual XXX Regency/Municipal Government Expenditures by Kind of Expenditures (thousand rupiahs), 2017–2021</i> .....	32

<b>3.</b>	<b>PENDUDUK DAN KETENAGAKERJAAN/ POPULATION AND EMPLOYMENT</b>	
<b>3.1</b>	<b>PENDUDUK POPULATION</b>	
3.1.1	Penduduk, Laju Pertumbuhan Penduduk, Distribusi Persentase Penduduk, Kepadatan Penduduk, Rasio Jenis Kelamin Penduduk Menurut Kecamatan di Kabupaten Serang, 2022 <i>Population, Population Growth Rate, Percentage Distribution of Population, Population Density, and Population Sex Ratio by Subdistrict in Serang Regency, 2022</i> .....	42
3.1.2	Jumlah Penduduk Menurut Kelompok Umur dan Jenis Kelamin di Kabupaten Serang, 2022 <i>Population by Age Groups and Sex in Serang Regency, 2022</i> .....	45
<b>3.2</b>	<b>KETENAGAKERJAAN EMPLOYMENT</b>	
3.2.1	Jumlah Penduduk Berumur 15 Tahun Keatas Menurut Jenis Kegiatan Selama Seminggu yang Lalu dan Jenis Kelamin di Kabupaten Serang, 2022 <i>Population Aged 15 Years and Over by Type of Activity During The Previous Week and Sex in Serang Regency, 2022</i> .....	46
3.2.2	Penduduk Berumur 15 Tahun ke Atas Menurut Pendidikan Tertinggi yang Ditamatkan dan Jenis Kegiatan Selama Seminggu yang Lalu di Kabupaten Serang, 2022 <i>Population 15 Years of Age and Over by Educational Attainment and Type of Activity During the Previous Week in Serang Regency, 2022</i> ....	47
3.2.3	Penduduk Berumur 15 Tahun Ke Atas yang Bekerja Selama Seminggu yang Lalu Menurut Status Pekerjaan Utama dan Jenis Kelamin di Kabupaten Serang, 2022 <i>Population 15 Years of Age and Over who Worked During The Previous Week by Main Employment Status and Sex in Serang Regency, 2022</i> .....	49
<b>4.</b>	<b>SOSIAL DAN KESEJAHTERAAN RAKYAT/SOCIAL AND WELFARE</b>	
<b>4.1</b>	<b>PENDIDIKAN</b>	

**EDUCATION**

4.1.1	<p>Jumlah Sekolah, Guru, dan Murid Taman Kanak-Kanak (TK) di Bawah Kementerian Pendidikan dan Kebudayaan Menurut Kecamatan di Kabupaten Serang, 2021/2022 dan 2022/2022 <i>Number of Schools, Teachers, and Pupils in Kindergarten Under The Ministry of Education and Culture by Subdistrict in Serang Regency, 2021/2022 and 2022/2022</i>.....</p>	58
4.1.2	<p>Jumlah Sekolah, Guru, dan Murid Raudatul Athfal (RA) di Bawah Kementerian Agama Menurut Kecamatan di Kabupaten Serang, 2019/2021 dan 2021/2022 <i>Number of Schools, Teachers, and Pupils in Raudatul Athfal (RA) Under The Ministry of Religious Affairs by Subdistrict in Serang Regency, 2019/2021 and 2021/2022</i>.....</p>	61
4.1.3	<p>Jumlah Sekolah, Guru, dan Murid Sekolah Dasar (SD) di Bawah Kementerian Pendidikan dan Kebudayaan Menurut Kecamatan di Kabupaten Serang, 2021/2022 dan 2022/2022 <i>Number of Schools, Teachers, and Pupils in Primary Schools Under The Ministry of Education and Culture by Subdistrict in Serang Regency, 2021/2022 and 2022/2022</i>.....</p>	62
4.1.4	<p>Jumlah Sekolah, Guru, dan Murid Madrasah Ibtidaiyah (MI) di Bawah Kementerian Agama Menurut Kecamatan di Kabupaten Serang, 2019/2021 dan 2021/2022 <i>Number of Schools, Teachers, and Pupils in Madrasah Ibtidaiyah (MI) Under The Ministry of Religious Affairs by Subdistrict in Serang Regency, 2019/2021 and 2021/2022</i>.....</p>	65
4.1.5	<p>Jumlah Sekolah, Guru, dan Murid Sekolah Menengah Pertama (SMP) di Bawah Kementerian Pendidikan dan Kebudayaan Menurut Kecamatan di Kabupaten Serang, 2021/2022 dan 2022/2022 <i>Number of Schools, Teachers, and Pupils in Lower Secondary Schools Under The Ministry of Education and Culture by Subdistrict in Serang Regency, 2021/2022 and 2022/2022</i>.....</p>	68
4.1.6	<p>Jumlah Sekolah, Guru, dan Murid Madrasah Tsanawiyah (MTs) di Bawah Kementerian Agama Menurut Kecamatan di Kabupaten Serang, 2019/2021 dan 2021/2022</p>	

	<i>Number of Schools, Teachers, and Pupils in Madrasah Tsanawiyah (MTs) Under The Ministry of Religious Affairs by Subdistrict in Serang Regency, 2019/2021 and 2021/2022 .....</i>	71
4.1.7	Jumlah Sekolah, Guru, dan Murid Sekolah Menengah Atas (SMA) di Bawah Kementerian Pendidikan dan Kebudayaan Menurut Kecamatan di Kabupaten Serang, 2021/2022 dan 2022/2022 <i>Number of Schools, Teachers, and Pupils in Upper Secondary Schools Under The Ministry of Education and Culture by Subdistrict in Serang Regency, 2021/2022 and 2022/2022 .....</i>	74
4.1.8	Jumlah Sekolah, Guru, dan Murid Sekolah Menengah Kejuruan (SMK) di Bawah Kementerian Pendidikan dan Kebudayaan Menurut Kecamatan di Kabupaten Serang, 2021/2022 dan 2022/2022 <i>Number of Schools, Teachers, and Pupils in Vocational High Schools Under The Ministry of Education and Culture by Subdistrict in Serang Regency, 2021/2022 and 2022/2022 .....</i>	77
4.1.9	Jumlah Sekolah, Guru, dan Murid Madrasah Aliyah (MA) di Bawah Kementerian Agama Menurut Kecamatan di Kabupaten Serang, 2019/2021 dan 2021/2022 <i>Number of Schools, Teachers, and Pupils in Madrasah Aliyah (MA) Under the Ministry of Religious Affairs by Subdistrict in Serang Regency, 2019/2021 and 2021/2022 .....</i>	80
4.1.10	Jumlah Desa <sup>1</sup> /Kelurahan yang Memiliki Fasilitas Sekolah Menurut Kecamatan dan Tingkat Pendidikan di Kabupaten Serang, 2019–2022 <i>Number of Villages<sup>1</sup>/Kelurahan Having Educational Facilities by Subdistrict and Educational Level in Serang Regency, 2019–2022 .....</i>	83
4.1.11	Angka Partisipasi Murni (APM) dan Angka Partisipasi Kasar (APK) Menurut Jenjang Pendidikan di Kabupaten Serang, 2021 dan 2022 <i>Net Enrollment Rate and Gross Enrollment Ratio by Educational Level in Serang Regency, 2021 and 2022 .....</i>	88
4.1.12	Persentase Penduduk Berumur 15 Tahun ke Atas yang Melek Huruf Menurut Kelompok Umur di Kabupaten Serang, 2021 dan 2022	

	<i>Percentage of Literate People Aged 15 Years and Over by Age Group in Serang Regency, 2021 and 2022 .....</i>	89
<b>4.2</b>	<b>KESEHATAN</b>	
	<b>HEALTH</b>	
4.2.1	Jumlah Desa <sup>1</sup> /Kelurahan Yang Memiliki Sarana Kesehatan Menurut Kecamatan di Kabupaten Serang, 2019–2022 <i>Number of Villages<sup>1</sup>/Kelurahan Having Health Facilities by Subdistrict in Serang Regency, 2019–2022 .....</i>	90
4.2.2	Jumlah Tenaga Kesehatan Menurut Kecamatan di Kabupaten Serang, 2021 <i>Number of Health Human Resources by Subdistrict in Serang Regency, 2021 .....</i>	96
4.2.3	Jumlah Rumah Sakit Umum, Rumah Sakit Khusus, Puskesmas, Klinik Pratama, dan Posyandu Menurut Kecamatan di Kabupaten Serang, 2019 dan 2021 <i>Number of General Hospital, Specialized Hospital, Public Health Center, Primary Clinic, and Integrated Health Post by Subdistrict in Serang Regency, 2019 and 2021 .....</i>	98
<b>4.3</b>	<b>AGAMA DAN SOSIAL LAINNYA</b>	
	<b>RELIGION AND OTHER SOCIAL AFFAIRS</b>	
4.3.1	Jumlah Penduduk Menurut Kecamatan dan Agama yang Dianut di Kabupaten Serang, 2022 <i>Population by Subdistrict and Religion in Serang Regency, 2022 .....</i>	101
4.3.2	Jumlah Tempat Peribadatan Menurut Kecamatan di Kabupaten Serang, 2022 <i>Number of Places of Worship by Subdistrict in Serang Regency, 2022..</i>	102
4.3.3	Jumlah Desa <sup>1</sup> /Kelurahan yang Mengalami Bencana Alam <sup>2</sup> Menurut Kecamatan di Kabupaten Serang, 2019–2022 <i>Number of Villages<sup>1</sup>/Kelurahan that Had Natural Disaster<sup>2</sup> by Subdistrict in Serang Regency, 2019–2022 .....</i>	103
<b>4.4</b>	<b>KEMISKINAN</b>	

**POVERTY**

4.4.1	Garis Kemiskinan, Jumlah, dan Persentase Penduduk Miskin di Kabupaten Serang, 2014–2022 <i>Poverty Line, Number, and Percentage of Poor People in Serang Regency, 2014–2022</i> .....	106
4.4.2	Indeks Kedalaman Kemiskinan dan Indeks Keparahan Kemiskinan di Kabupaten Serang, 2014–2022 <i>Poverty Gap Index and Poverty Severity Index in Serang Regency, 2014–2022</i> .....	107
<b>5.</b>	<b>PERTANIAN, KEHUTANAN, PETERNAKAN, DAN PERIKANAN/ AGRICULTURE, FORESTRY, LIVESTOCK, AND FISHERY</b>	
<b>5.1</b>	<b>HORTIKULTURA</b>	
	<b>HORTICULTURE</b>	
5.1.1	Luas Panen Tanaman Sayuran Menurut Kecamatan dan Jenis Tanaman di Kabupaten Serang (ha), 2021 dan 2022 <sup>x</sup> <i>Harvested Area of Vegetables by Subdistrict and Kind of Plant in Serang Regency (ha), 2021 and 2022<sup>x</sup></i> .....	116
5.1.2	Produksi Tanaman Sayuran Menurut Kecamatan dan Jenis Tanaman di Kabupaten Serang (kuintal), 2021 dan 2022 <sup>x</sup> <i>Production of Vegetables by Subdistrict and Kind of Plant in Serang Regency (quintal), 2021 and 2022<sup>x</sup></i> .....	120
5.1.3	Luas Panen Tanaman Sayuran dan Buah-buahan Semusim Menurut Jenis Tanaman di Kabupaten Serang (ha), 2018–2022 <i>Harvested Area of Seasonal Vegetables and Fruits by Kind of Plant in Serang Regency (ha), 2018–2022</i> .....	124
5.1.4	Produksi Tanaman Sayuran dan Buah-buahan Semusim Menurut Jenis Tanaman di Kabupaten Serang (kuintal), 2018–2022 <i>Production of Seasonal Vegetables and Fruits by Kind of Plant in Serang Regency (quintal), 2018–2022</i> .....	125
5.1.5	Luas Panen Tanaman Biofarmaka Menurut Kecamatan dan Jenis Tanaman di Kabupaten Serang (m <sup>2</sup> ), 2021 dan 2022 <sup>x</sup>	

	Halaman Page
<i>Harvested Area of Medicinal Plants by Subdistrict and Kind of Plant in Serang Regency (m<sup>2</sup>), 2021 and 2022<sup>x</sup>.....</i>	126
5.1.6 Produksi Tanaman Biofarmaka Menurut Kecamatan dan Jenis Tanaman di Kabupaten Serang (kg), 2021 dan 2022 <sup>x</sup> <i>Production of Medicinal Plants by Subdistrict and Kind of Plant in Serang Regency (kg), 2021 and 2022<sup>x</sup>.....</i>	128
5.1.7 Luas Panen Tanaman Biofarmaka Menurut Jenis Tanaman di Kabupaten Serang (m <sup>2</sup> ), 2018–2022 <i>Harvested Area of Medicinal Plants by Kind of Plant in Serang Regency (m<sup>2</sup>), 2018–2022.....</i>	130
5.1.8 Produksi Tanaman Biofarmaka Menurut Jenis Tanaman di Kabupaten Serang (kg), 2018–2022 <i>Production of Medicinal Plants by Kind of Plant in Serang Regency (kg), 2018–2022.....</i>	131
5.1.9 Luas Panen Tanaman Hias Menurut Kecamatan dan Jenis Tanaman di Kabupaten Serang (m <sup>2</sup> ), 2021 dan 2022 <sup>x</sup> <i>Harvested Area of Ornamental Plants by Subdistrict and Kind of Plant in Serang Regency (m<sup>2</sup>), 2021 and 2022<sup>x</sup>.....</i>	132
5.1.10 Produksi Tanaman Hias Menurut Kecamatan dan Jenis Tanaman di Kabupaten Serang (tangkai), 2021 dan 2022 <sup>x</sup> <i>Production of Ornamental Plants by Subdistrict and Kind of Plant in Serang Regency (stalks), 2021 and 2022<sup>x</sup>.....</i>	134
5.1.11 Luas Panen Tanaman Hias Menurut Jenis Tanaman di Kabupaten Serang (m <sup>2</sup> ), 2018–2022 <i>Harvested Area of Ornamental Plants by Kind of Plant in Serang Regency (m<sup>2</sup>), 2018–2022.....</i>	136
5.1.12 Produksi Tanaman Hias Menurut Jenis Tanaman di Kabupaten Serang (tangkai), 2018–2022 <i>Production of Ornamental Plants by Kind of Plant n XXX Regency/ Municipality (stalks), 2018–2022.....</i>	137



5.1.13	Produksi Buah-buahan Menurut Kecamatan dan Jenis Tanaman di Kabupaten Serang (kuintal), 2021 dan 2022 <sup>x</sup> <i>Production of Fruits by Subdistrict and Kind of Plant in Serang Regency (kuintal), 2021 and 2022<sup>x</sup> .....</i>	138
5.1.14	Produksi Buah-Buahan dan Sayuran Tahunan Menurut Jenis Tanaman di Kabupaten Serang (kuintal), 2018–2022 <i>Production of Annual Fruits and Vegetables by Kind of Plant in Serang Regency (kuintal), 2018–2022 .....</i>	142
<b>5.2</b>	<b>PERKEBUNAN</b> <b>ESTATE CROPS</b>	
5.2.1	Luas Areal Tanaman Perkebunan Menurut Kecamatan dan Jenis Tanaman di Kabupaten Serang (ha), 2021 dan 2022 <sup>x</sup> <i>Planted Area of Estate Crops by Subdistrict and Type of Crops in Serang Regency (ha), 2021 and 2022<sup>x</sup> .....</i>	143
5.2.2	Produksi Perkebunan Menurut Kecamatan dan Jenis Tanaman di Kabupaten Serang (ton), 2021 dan 2022 <sup>x</sup> <i>Production of Estate by Subdistrict and Type of Crops in Serang Regency (ton), 2021 and 2022<sup>x</sup> .....</i>	147
<b>6.</b>	<b>INDUSTRI, PERTAMBANGAN, DAN ENERGI/ INDUSTRY, MINING, AND ENERGY</b>	
6.1	Daya Terpasang, Produksi, dan Distribusi Listrik PT. PLN (Persero) pada Cabang/Ranting PLN Menurut Kecamatan di Kabupaten Serang, 2022 <i>Installed Electricity Power, Production, and Distribution of PT. PLN (Persero) at PLN Branch by Subdistrict in Serang Regency, 2022.....</i>	158
6.2	Jumlah Pelanggan Listrik Menurut Kecamatan di Kabupaten Serang, 2017–2022 <i>Number of Electricity Customers by Subdistrict in Serang Regency, 2017–2022 .....</i>	159
6.3	Jumlah Pelanggan dan Air yang Disalurkan Menurut Kecamatan di Kabupaten Serang, 2022 <i>Number of Customers and Distributed Water by Subdistrict in Serang Regency, 2022 .....</i>	160

<b>7.</b>	<b>PARIWISATA/TOURISM</b>	
7.1	Jumlah Rumah Makan/Restoran Menurut Kecamatan di Kabupaten Serang, 2018–2022 <i>Number of Restaurants by Subdistrict in Serang Regency, 2018–2022</i>	168
<b>8.</b>	<b>TRANSPORTASI DAN KOMUNIKASI/ TRANSPORTATION AND COMMUNICATION</b>	
<b>8.1</b>	<b>TRANSPORTASI TRANSPORTATION</b>	
8.1.1	Panjang Jalan <sup>1</sup> Menurut Tingkat Kewenangan Pemerintahan di Kabupaten/Kota XXX (km), 2019–2022 <i>Length of Roads<sup>1</sup> by Level of Government Authority in Serang Regency (km), 2019–2022</i>	176
8.1.2	Panjang Jalan Menurut Jenis Permukaan Jalan di Kabupaten/Kota XXX (km), 2019–2022 <i>Length of Roads by Type of Road Surface in Serang Regency (km), 2019–2022</i>	177
8.1.3	Panjang Jalan Menurut Kondisi Jalan di Kabupaten/Kota XXX (km), 2019–2022 <i>Length of Roads by Condition of Roads in Serang Regency (km), 2019–2022</i>	178
<b>8.2</b>	<b>KOMUNIKASI COMMUNICATION</b>	
8.2.1	Jumlah Kantor Pos Pembantu Menurut Kecamatan di Kabupaten/Kota XXX, 2018–2022 <i>Number of Post Offices Subsidiaries by Subdistrict in Serang Regency, 2018–2022</i>	179
<b>9.</b>	<b>PERBANKAN, KOPERASI, DAN HARGA-HARGA/BANKING, COOPERATIVE, AND PRICES</b>	
9.1	Jumlah Koperasi Aktif Menurut Kecamatan di Kabupaten Serang, 2018–2022 <i>Number of Active Cooperative by Subdistrict in Serang Regency, 2018–2022</i>	188

9.2	Jumlah Koperasi Menurut Jenis Koperasi dan Kecamatan di Kabupaten Serang, 2022 <i>Number of Cooperative by Kind of Cooperative and Subdistrict in Serang Regency, 2022</i> .....	189
9.3	Indeks Harga Konsumen per Bulan Menurut Kelompok Pengeluaran (2018=100) di Kabupaten Serang, 2022 <i>Consumer Price Index per Month by Expenditure Group (2018=100) in Serang Regency, 2022</i> .....	190
9.4	Laju Inflasi Bulanan Menurut Kelompok Pengeluaran (2018=100) di Kabupaten Serang, 2022 <i>Monthly Inflation Rate by Expenditure Group (2018=100) in Serang Regency, 2022</i> .....	194
<b>10.</b>	<b>PENGELUARAN PENDUDUK/POPULATION EXPENDITURE</b>	
10.1	Rata-rata Pengeluaran per Kapita Sebulan Menurut Kelompok Komoditas (rupiah) di Kabupaten Serang, 2021 dan 2022 <i>Monthly Average Expenditure per Capita by Commodity Group (rupiahs) in Serang Regency, 2021 and 2022</i> .....	206
10.2	Persentase Pengeluaran per Kapita Sebulan Menurut Kelompok Komoditas di Kabupaten Serang, 2021 dan 2022 <i>Percentage of Monthly Expenditure per Capita by Commodity Group in Serang Regency, 2021 and 2022</i> .....	207
10.3	Persentase Penduduk Menurut Golongan Pengeluaran Per Kapita Sebulan di Kabupaten Serang, 2022 <i>Percentage of Population by Class of Monthly Expenditure per Capita in Serang Regency, 2022</i> .....	208
<b>11.</b>	<b>PERDAGANGAN/TRADE</b>	
11.1	Jumlah Sarana Perdagangan Menurut Jenisnya di Kabupaten Serang, 2018–2022 <i>Number of Trading Facilities by Type of Facility in Serang Regency, 2018–2022</i> .....	216

**12. SISTEM NERACA REGIONAL/SYSTEM OF REGIONAL ACCOUNTS**

12.1.	Produk Domestik Regional Bruto Atas Dasar Harga Berlaku Menurut Lapangan Usaha di Kabupaten Serang (miliar rupiah), 2017–2022 <i>Gross Regional Domestic Product at Current Market Prices by Industry in Serang Regency (billion rupiahs), 2017–2022.....</i>	224
12.2	Produk Domestik Regional Bruto Atas Dasar Harga Konstan 2010 Menurut Lapangan Usaha di Kabupaten Serang (miliar rupiah), 2017–2022 <i>Gross Regional Domestic Product at 2010 Constant Market Prices by Industry in Serang Regency (billion rupiahs), 2017–2022.....</i>	226
12.3	Distribusi Persentase Produk Domestik Regional Bruto Atas Dasar Harga Berlaku Menurut Lapangan Usaha di Kabupaten Serang, 2017–2022 <i>Percentage Distribution of Gross Regional Domestic Product at Current Market Prices by Industry in Serang Regency, 2017–2022 .....</i>	228
12.4	Laju Pertumbuhan Produk Domestik Regional Bruto Atas Dasar Harga Konstan 2010 Menurut Lapangan Usaha di Kabupaten Serang (persen), 2017–2022 <i>Growth Rate of Gross Regional Domestic Product at 2010 Constant Market Prices by Industry in Serang Regency (percent), 2017–2022 .....</i>	230
12.5	Produk Domestik Regional Bruto Atas Dasar Harga Berlaku Menurut Jenis Pengeluaran di Kabupaten Serang (miliar rupiah), 2017–2022 <i>Gross Regional Domestic Product at Current Market Prices by Type of Expenditure in Serang Regency (billion rupiahs), 2017–2022.....</i>	232
12.6	Produk Domestik Regional Bruto Atas Dasar Harga Konstan 2010 Menurut Jenis Pengeluaran di Kabupaten Serang (miliar rupiah), 2017–2022 <i>Gross Regional Domestic Product at 2010 Constant Market Prices by Type of Expenditure in Serang Regency (billion rupiahs), 2017–2022 ..</i>	233

**13. PERBANDINGAN ANTAR KABUPATEN/ KOTA/ REGENCY/MUNICIPAL COMPARISON**

13.1	Jumlah Penduduk Menurut Kabupaten/ Kota <b>di Provinsi XXX</b> (ribu), 2017–2022 <i>Population by Regency/Municipality in XXX Province (thousand), 2017–2022</i> .....	242
13.2	Laju Pertumbuhan Produk Domestik Regional Bruto Atas Dasar Harga Konstan 2010 Menurut Kabupaten/ Kota <b>di Provinsi XXX</b> (persen), 2017–2022 <i>Rate of Growth of Gross Regional Domestic Products at Constant 2010 Prices by Regency/Municipality in XXX Province (percent), 2017–2022</i> .....	243
13.3	Jumlah Penduduk Miskin Menurut Kabupaten/ Kota <b>di Provinsi XXX</b> (ribu), 2017–2022 <i>Number of Poor Population by Regency/Municipality in XXX Province (thousand), 2017–2022</i> .....	244
13.4	Indeks Pembangunan Manusia Menurut Kabupaten/ Kota <b>di Provinsi XXX</b> , 2017–2022 <i>Human Development Index by Regency/Municipality in XXX Province, 2017–2022</i> .....	245

## DAFTAR GAMBAR/LIST OF FIGURES

		Halaman Page
1.1	Luas Daerah menurut Kecamatan (%), 2022 <i>Area of Subdistrict (%), 2022</i> .....	6
1.2	Jarak dari Ibukota Kabupaten/Kota ke Ibukota Provinsi di Provinsi XXX (km), 2022 <i>Distance between Regency/Municipality Capital and Province Capital in XXX Province (km), 2022</i> .....	7
2.1	Luas Daerah menurut Kecamatan (%), 2022 <i>Area of Subdistrict (%), 2022</i> .....	20
2.2	... .....	21
3.1	Luas Daerah menurut Kecamatan (%), 2022 <i>Area of Subdistrict (%), 2022</i> .....	40
3.2	... .....	41
4.1	Luas Daerah menurut Kecamatan (%), 2022 <i>Area of Subdistrict (%), 2022</i> .....	56
4.2	... .....	57
5.1	Luas Daerah menurut Kecamatan (%), 2022 <i>Area of Subdistrict (%), 2022</i> .....	114
5.2	... .....	115
6.1	Luas Daerah menurut Kecamatan (%), 2022 <i>Area of Subdistrict (%), 2022</i> .....	156
6.2	... .....	157
7.1	Luas Daerah menurut Kecamatan (%), 2022 <i>Area of Subdistrict (%), 2022</i> .....	166

	Halaman Page
7.2 ...	
.....	167
8.1 Luas Daerah menurut Kecamatan (%), 2022	
<i>Area of Subdistrict (%)</i> , 2022 .....	174
8.2 ...	
.....	175
9.1 Luas Daerah menurut Kecamatan (%), 2022	
<i>Area of Subdistrict (%)</i> , 2022 .....	186
9.2 ...	
.....	187
10.1 Luas Daerah menurut Kecamatan (%), 2022	
<i>Area of Subdistrict (%)</i> , 2022 .....	204
10.2 ...	
.....	205
11.1 Luas Daerah menurut Kecamatan (%), 2022	
<i>Area of Subdistrict (%)</i> , 2022 .....	214
11.2 ...	
.....	215
12.1 Luas Daerah menurut Kecamatan (%), 2022	
<i>Area of Subdistrict (%)</i> , 2022 .....	222
12.2 ...	
.....	223
13.1 Luas Daerah menurut Kecamatan (%), 2022	
<i>Area of Subdistrict (%)</i> , 2022 .....	240
13.2 ...	
.....	241





## PENJELASAN UMUM/EXPLANATORY NOTES

Tanda-tanda, satuan-satuan, dan lain-lainnya yang digunakan dalam publikasi ini adalah sebagai berikut:

*Symbols, measurement units, and acronyms which are used in this publication, are as follows:*

### 1. TANDA-TANDA/SYMBOLS

Data tidak tersedia/ <i>Data not available</i> .....	: ...
Tidak ada atau nol / <i>Null or zero</i> .....	: -
Data dapat diabaikan/ <i>Data negligible</i> .....	: 0
Tanda decimal/ <i>Decimal point</i> .....	: ,
Data tidak dapat ditampilkan/ <i>Not applicable</i> .....	: NA
Angka estimasi/ <i>Estimated figures</i> .....	: e
Angka diperbaiki/ <i>Revised figures</i> .....	: r
Angka sementara/ <i>Preliminary figures</i> .....	: x
Angka sangat sementara/ <i>Very preliminary figures</i> .....	: xx
Angka sangat sangat sementara/ <i>Very very preliminary figures</i> .....	: xxx

### 2. SATUAN/UNITS

barel/ <i>barrel</i> .....	: 158,99 liter/ <i>litres</i> = 1/6,2898 m <sup>3</sup>
hektar (ha)/ <i>hectare (ha)</i> .....	: 10 000 m <sup>2</sup>
kilometer (km)/ <i>kilometres (km)</i> .....	: 1 000 meter/ <i>meters (m)</i>
knot/ <i>knot</i> .....	: 1,8523 km/jam ( <i>km/hour</i> )
kuintal/ <i>quintal</i> .....	: 100 kg
KWh .....	: 1 000 Watt hour
MWh .....	: 1 000 KWh
liter (untuk beras)/ <i>litre (for rice)</i> .....	: 0,80 kg
MMSCF .....	: 1/35,3 m <sup>3</sup>
metrik ton (m.ton)/ <i>metric ton (m. ton)</i> .....	: 0,98421 long ton = 1 000 kg
ons/ <i>ounce</i> .....	: 28,31 gram/ <i>grams</i>
ton .....	: 1 000 kg

Satuan lain: buah, dus, butir, helai/lembar, kaleng, batang, pulsa, ton kilometer (ton-km), jam, menit, persen (%).

*Other units: unit, pack, pieces, sheet, tin, pulse, ton-kilometres(ton-km), hour, minute, percent (%).*

Perbedaan angka di belakang koma disebabkan oleh pembulatan angka.

*The difference in decimal numbers is caused by rounding.*



## DAFTAR SINGKATAN/ LIST OF ABBREVIATIONS

SI	: Stasiun Iklim
SIMPK	: Stasiun Meteorologi Pertanian Khusus
t.t	: Tempat tidur
BCG	: Bacillus Calmette Guerin
DPT	: Difteri, Pertusis, Tetanus
TT	: Tetanus Toxoid
IOT	: Industri Obat Tradisional/ <i>Traditional Medicine Industry</i>
IKOT	: Industri Kecil Obat Tradisional/ <i>Traditional Medicine Small</i>
Alkes	: Alat kesehatan/ <i>Health Kits</i>
PKRT	: Perbekalan Kesehatan Rumah tangga/ <i>Household Health Logistics</i>
Kompl	: Komplemen/ <i>Complement</i>
IRTP	: Industri Pangan Produksi Rumah Tangga/ <i>Foods Home Industry</i>
PBF	: Pedagang Besar Farmasi/ <i>Pharmacy Whole-seller</i>
GFK	: Gudang Farmasi Kab/Kota/Regency/ <i>Municipality Pharmacy Warehouse</i>
RB	: Rumah Bersalin/ <i>Delivery House</i>
Pustu	: Puskesmas pembantu/ <i>Auxiliary Public Health Center</i>
BP	: Balai Pengobatan/ <i>Polyclinic</i>
TPS	: Tempat Pembuangan Sementara / <i>landfill</i>
Jamkesmas	: Jaminan kesehatan masyarakat miskin/ <i>Poor public health insurance</i>
PJKMU	: Program Jaminan Kesehatan Masyarakat Umum
SIUP	: Surat Ijin Usaha Perdagangan/ <i>Trading Permission Letter</i>
TDP	: Tanda Daftar Perusahaan/ <i>Company Registration Identity</i>
API	: Angka Pengenal Importir/ <i>Importer's Identity Number</i>



## Statistik Kunci, 2019–2022 Key Statistics, 2019–2022

Rincian/Description	Satuan/Unit	2019	2021	2022
(1)	(2)	(3)	(4)	(5)
<b>SOSIAL/SOCIAL</b>				
Penduduk <sup>1</sup> /Population <sup>1</sup>	juta/million			
Laju Pertumbuhan Penduduk <sup>1</sup> /Population Growth <sup>1</sup>	%			
Angka Harapan Hidup <sup>1</sup> -e <sub>0</sub> /Life Expectancy Rate <sup>1</sup>	tahun/years			
Angka Melek Huruf Usia 15+/Literacy Rate Aged 15+	%			
Tingkat Partisipasi Angkatan Kerja -TPAK <sup>2,3</sup> Labour Force Participation Rate-LFPR <sup>2,3</sup>	%			
Tingkat Pengangguran Terbuka-TPT <sup>2,3</sup> Unemployment Rate-UR <sup>2,3</sup>	%			
Penduduk Miskin <sup>4</sup> /Poor People <sup>4</sup>	juta/million			
Persentase Penduduk Miskin <sup>4</sup> Percentage of Poor People <sup>4</sup>	%			
Indeks Pembangunan Manusia-IPM <sup>5</sup> Human Development Index <sup>5</sup>	–			
<b>EKONOMI/ECONOMIC</b>				
Produk Domestik Regional Bruto (PDRB) Harga Berlaku <sup>6</sup> Gross Regional Domestic Bruto (GRDP) at Current Price <sup>6</sup>	triliun rupiah trillion rupiahs			
Laju Pertumbuhan Ekonomi <sup>7</sup> /Economic Growth <sup>7</sup>	%			
PDRB Per Kapita Harga Berlaku <sup>6,8</sup> Per Capita of GRDP at Current Price <sup>6,8</sup>	juta rupiah million rupiahs			

Catatan/Notes: <sup>1</sup> Data 2019 hasil ..... Data 2021 hasil Sensus Penduduk (SP) 2021 (September). Data 2022 hasil ...../The 2019 data was the result of ..... The 2021 data was the result of 2021 Population Census (September). The 2022 data was the result of ....

<sup>2</sup> Kondisi Agustus/Condition at August

<sup>3</sup> Menggunakan penimbangan hasil proyeksi penduduk Survei Penduduk Antar Sensus (SUPAS) 2015/Weighted by the population projection results of the Intercensal Population Survey (SUPAS) 2015

<sup>4</sup> Kondisi Maret/Condition at March

<sup>5</sup> Sejak tahun 2010, IPM dihitung dengan metode baru. Komponen IPM metode baru adalah angka harapan hidup, saia tahir, harapan lama sekolah, rata-rata lama sekolah, dan pengeluaran per kapita. Since 2010, HDI was calculated using new method. New HDI component are life expectancy, at birth, the expected years of schooling, means years of schooling, and expenditure per capita

<sup>6</sup> Mulai tahun 2010 mengadopsi System of National Account 2008 (SNA 2008)/Since 2010 is inline with System of National Account 2008 (SNA 2008)

<sup>7</sup> Menggunakan tahun dasar 2010 (2010=100)/Using 2010 base year (2010=100)

<sup>8</sup> Menggunakan proyeksi penduduk berdasarkan hasil SP 2010/Using population projection based on SP 2010



**01**

**GEOGRAFI DAN IKLIM  
GEOGRAPHY AND CLIMATE**



**INFOGRAFIS  
PEMBATAS BAB 01**

<https://serangkab.bps.go.id>





**PENJELASAN TEKNIS**

1. Secara astronomis Kabupaten Serang terletak diantara 5°50' dan 6°21' lintang selatan, serta 105°7' dan 106°22' bujur timur.
2. Berdasarkan posisi geografisnya, Kabupaten Serang memiliki batas-batas: Utara – Laut Jawa, Kota Cilegon dan Kota Serang; Selatan - Kabupaten Lebak dan Kabupaten Pandeglang; Barat – Kota Cilegon dan Selat Sunda; Timur – Kabupaten Tangerang.
3. Kabupaten Serang terdiri dari 29 kecamatan. Cinangka merupakan kecamatan dengan wilayah terluas sedangkan Bandung memiliki wilayah terkecil.

**TECHNICAL NOTES**

1. *Astronomically, Serang Regency is located between 5°50' and 6°21' S, and 105°7' and 106°22' W.*
2. *Geographically, Serang Regency is bounded by Java Sea, Cilegon Municipality and Serang Municipality to the north; Lebak Regency dan Pandeglang Regency to the South; Cilegon Municipality and Sunda Strait to the West; Tangerang Regency to the East.*
3. *Serang Regency is divided into 29 districts. Cinangka is the largest district whereas Bandung is the smallest.*

**ULASAN**

Memiliki letak geografis yang berbatasan langsung dengan Selat Sunda dan Laut Jawa merupakan keuntungan bagi Kabupaten Serang. Kabupaten Serang merupakan pintu gerbang atau transit perhubungan darat antar Pulau Jawa dan Pulau Sumatera. Selain itu dengan posisinya yang hanya berjarak  $\pm 70$  km dari Kota Jakarta, Kabupaten Serang merupakan salah satu daerah penyangga Ibukota Negara.

Secara topografi, Kabupaten Serang merupakan wilayah dataran rendah dan pegunungan dengan ketinggian antara 0 sampai 1.778 m di atas permukaan laut. Sebagian besar dataran rendah memiliki ketinggian kurang dari 500 meter, sementara dataran tinggi berupa rangkaian pegunungan yang terdapat di perbatasan dengan Kabupaten Pandeglang.

Kabupaten Serang memiliki luas 1.467,35 km<sup>2</sup> yang terbagi dalam 29 kecamatan dengan Ciruas sebagai Ibukota Kabupaten. Rata-rata luas kecamatan adalah sebesar 50,60 km<sup>2</sup>. Cinangka sebagai kecamatan terbesar memiliki luas sebesar 111,47 km<sup>2</sup> sedangkan Bandung sebagai kecamatan terkecil memiliki luas sebesar 25,18 km<sup>2</sup>. Kecamatan dengan jarak terjauh dari Ibukota Kabupaten adalah Kecamatan Kopo.

**DESCRIPTION**

*Having a geographical location that is directly adjacent to the Sunda Strait and the Java Sea is an advantage for Serang Regency. Serang Regency is the gateway or transit of land transportation between the islands of Java and Sumatra. In addition, with its position which is only  $\pm 70$  km from the city of Jakarta, Serang Regency is one of the buffer zones for the National Capital.*

*Topographically, Serang Regency is a lowland and mountainous area with an altitude between 0 to 1,778 m above sea level. Most of the lowlands have a height of less than 500 meters, while the highlands are a series of mountains located on the border with Pandeglang Regency.*

*Serang Regency has an area of 1,467.35 km<sup>2</sup> which is divided into 29 districts with Ciruas as the Regency Capital. The average area of the district is 50.60 km<sup>2</sup>. Cinangka as the largest district has an area of 111.47 km<sup>2</sup> while Bandung as the smallest district has an area of 25.18 km<sup>2</sup>. The district with the furthest distance from the Regency Capital is Kopo District.*

Keadaan iklim di Kabupaten Serang selama tahun 2021 tidak berbeda dari tahun-tahun sebelumnya. Suhu udara tercatat berkisar antara 21 hingga 36 Celcius. Suhu terendah terjadi di bulan Juli dan tertinggi di bulan Oktober. Kelembaban udara rata-rata di tahun 2022 adalah sebesar 80 %. Jumlah curah hujan tertinggi terjadi di bulan Februari dan terendah di bulan agustus, masing-masing sebesar 283,2 mm dan 31,3 mm.

*The climatic conditions in Serang Regency during 2021 are no different from previous years. The recorded air temperature ranged from 21 to 36 Celsius. The lowest temperature occurs in July and the highest in October. The average air humidity in 2022 is 80%. The highest amount of rainfall occurs in February and the lowest in August, with 283.2 mm and 31.3 mm, respectively.*

<https://serangkab.bps.go.id>

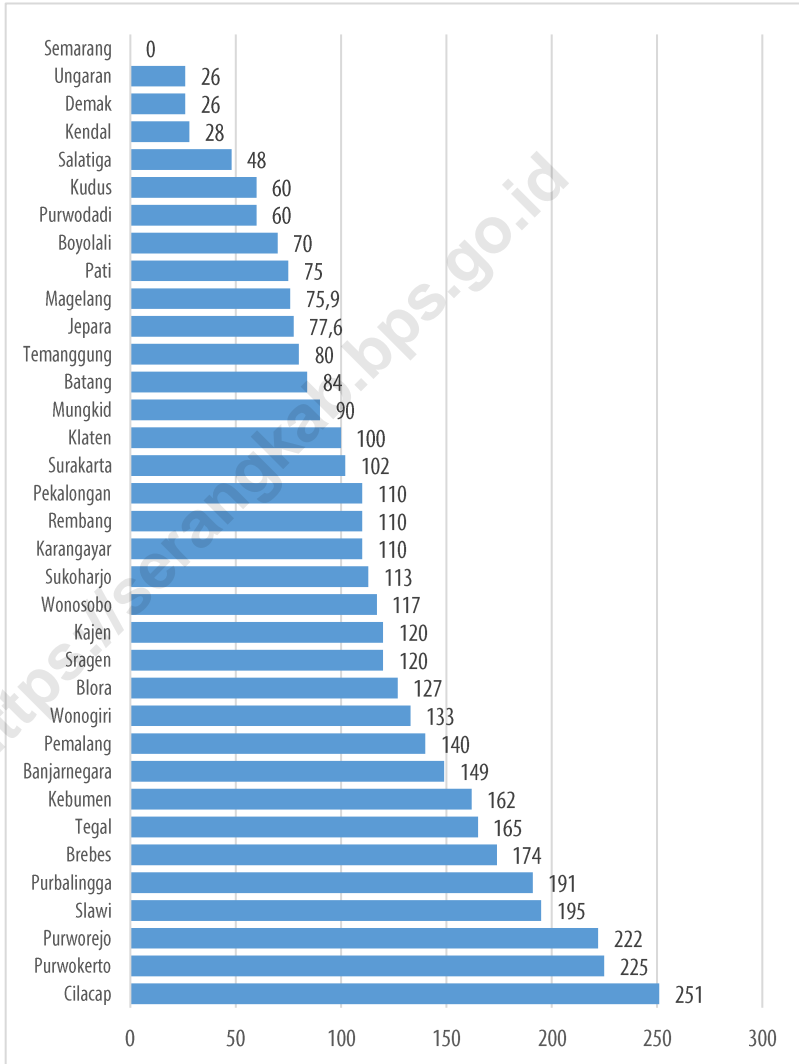
**Gambar** 1.1 **Luas Daerah menurut Kecamatan (%), 2022**  
**Figures** *Area of Subdistrict (%), 2022*



Sumber/Source : ....

**Gambar** 1.2  
**Figures**

**Jarak dari Ibukota Kecamatan ke Ibukota Kabupaten di Kabupaten Serang (km), 2022**  
*Distance between District Capital and Regency Capital in Serang Regency (km), 2022*



Sumber/Source : Kanwil Badan Pertanahan Nasional Provinsi Jawa Tengah/National Landagency Council of Jawa Tengah Province

## 1.1 KEADAAN GEOGRAFI GEOGRAPHY CONDITION

**Tabel** 1.1.1 **Luas Daerah dan Ibukota Kecamatan di Kabupaten Serang, 2022**  
**Table** 1.1.1 **Total Area and Distric Capital in Serang Regency, 2022**

Kecamatan Subdistrict	Ibukota Kecamatan Capital of Subdistrict	Luas Total Area (km <sup>2</sup> /sq.km)
(1)	(2)	(3)
Cinangka	Cinangka	111,47
Padarincang	Padarincang	99,12
Ciomas	Sukadana	48,53
Pabuaran	Pasanggrahan	79,14
Gunungsari	Gunungsari	48,60
Baros	Baros	44,07
Petir	Mekarbaru	46,94
Tunjung Teja	Tunjung Jaya	39,52
Cikeusal	Cikeusal	88,25
Pamarayan	Pamarayan	41,92
Bandung	Bandung	25,18
Jawilan	Jawilan	38,95
Kopo	Kopo	44,69
Cikande	Cikande	50,53
Kibin	Ciagel	33,51
Kragilan	Kragilan	36,33
Waringinkurung	Waringin Kurung	51,29
Mancak	Labuan	74,03
Anyar	Anyar	56,81
Bojonegara	Bojonegara	30,30
Pulo Ampel	Sumuranja	32,56
Kramatwatu	Kramatwatu	48,59
Ciruas	Citerep	34,49
Pontang	Pontang	58,09

Lanjutan Tabel/*Continued Table* 1.1.1

<b>Kecamatan Subdistrict</b>	<b>Ibukota Kecamatan Capital of Subdistrict</b>	<b>Luas Total Area (km<sup>2</sup>/sq.km)</b>
(1)	(2)	(3)
Lebak Wangi	Teras Bendung	31,71
Carenang	Panenjoan	32,80
Binuang	Binuang	26,17
Tirtayasa	Tirtayasa	64,46
Tanara	Cerukcuk	49,30
Kabupaten Serang		1.467,35

Lanjutan Tabel/*Continued Table 1.1.1*

<b>Kecamatan Subdistrict</b>	<b>Persentase terhadap Luas Kabupaten/Kota Percentage to Regency/ Municipal Area</b>	<b>Jumlah Pulau Number of Islands</b>
(1)	(4)	(5)
Cinangka	7,60	-
Padarincang	6,76	-
Ciomas	3,31	-
Pabuaran	5,39	-
Gunungsari	3,31	-
Baros	3,00	-
Petir	3,20	-
Tunjung Teja	2,69	-
Cikeusal	6,01	-
Pamarayan	2,86	-
Bandung	1,72	-
Jawilan	2,65	-
Kopo	3,05	-
Cikande	3,44	-
Kibin	2,28	-
Kragilan	2,97	-
Waringinkurung	3,50	-
Mancak	5,05	-
Anyar	3,87	1
Bojonegara	2,06	-
Pulo Ampel	2,22	1
Kramatwatu	3,31	-
Ciruas	2,34	-
Pontang	3,74	-
Lebak Wangi	2,16	-
Carenang	2,10	-
Binuang	1,78	-



Lanjutan Tabel/*Continued Table* 1.1.1

<b>Kecamatan Subdistrict</b>	<b>Persentase terhadap Luas Kabupaten/Kota Percentage to Regency/ Municipal Area</b>	<b>Jumlah Pulau Number of Islands</b>
(1)	(4)	(5)
Tirtayasa	4,39	1
Tanara	3,36	-
Nama Kabupaten/Kota	100,0	3

Catatan/Note:<sup>1</sup> Berdasarkan Peraturan Menteri Dalam Negeri Nomor 137 Tahun 2017 tanggal 29 Desember 2017/ *Based on Minister of Home Affairs Regulation Number 137/2017, December 29, 2017*

<sup>2</sup> Berdasarkan informasi Kementerian Dalam Negeri Tahun 2018/ *Based on information from Ministry of Home Affairs, 2018*

Sumber/Source: Kementerian Dalam Negeri/ *Ministry of Home Affairs*  
Badan Pusat Statistik Kabupaten Serang/ *Statistics Of Serang Regency*

**Tabel**  
**Table** 1.1.2

**Tinggi Wilayah dan Jarak ke Ibukota Kabupaten/Kota Menurut Kecamatan di Kabupaten Serang, 2022**  
**Altitude and Distance to the Capital of Regency/ Municipality by Subdistrict in Serang Regency, 2022**

<b>Kecamatan Subdistrict</b>	<b>Tinggi Wilayah (mdpl) Altitude (m a.s.l)</b>	<b>Jarak ke Ibukota Kabupaten/Kota Distance to the Capital of Regency/Municipality</b>
(1)	(2)	(3)
Cinangka	88	58
Padarincang	74	33
Ciomas	104	22
Pabuaran	121	18
Gunungsari	240	15
Baros	152	13
Petir	85	17
Tunjung Teja	33	22
Cikeusal	43	20
Pamarayan	25	34
Bandung	22	39
Jawilan	33	42
Kopo	25	45
Cikande	25	28
Kibin	9	24
Kragilan	5	15
Waringinkurung	68	19
Mancak	188	33
Anyar	37	35
Bojonegara	31	23
Pulo Ampel	111	25
Kramatwatu	5	9
Ciruas	5	0
Pontang	6	22

Lanjutan Tabel/*Continued Table 1.1.1*

<b>Kecamatan Subdistrict</b>	<b>Tinggi Wilayah (mdpl) Altitude (m a.s.l)</b>	<b>Jarak ke Ibukota Kabupaten/Kota Distance to the Capital of Regency/Municipality</b>
(1)	(2)	(3)
Lebak Wangi	11	13
Carenang	5	24
Binuang	16	27
Tirtayasa	5	30
Tanara	6	33
Rata-rata		

Catatan/Note:<sup>1</sup> Berdasarkan Peraturan Menteri Dalam Negeri Nomor 137 Tahun 2017 tanggal 29 Desember 2017/ *Based on Minister of Home Affairs Regulation Number 137/2017, December 29, 2017*

<sup>2</sup> Berdasarkan informasi Kementerian Dalam Negeri Tahun 2018/ *Based on information from Ministry of Home Affairs, 2018*

Sumber/Source: Kementerian Dalam Negeri/Ministry of Home Affairs  
*Google earth*

## 1.2 KEADAAN IKLIM CLIMATE CONDITION

**Tabel** 1.2.1 Pengamatan Unsur Iklim Menurut Bulan di Stasiun Serang, 2022  
**Table** 1.2.1 *Observation of Climate Elements By Months at Serang Station, 2022*

Bulan Month	Suhu/ Temperature (°C)			Kelembaban/ Humidity (%)		
	Minimum	Rata-rata Average	Maksimum Maximum	Minimum	Rata-rata Average	Maksimum Maximum
(1)	(2)	(3)	(4)	(5)	(6)	(7)
Januari/January	22,9	26,9	33,2	55	83	98
Februari/February	23,0	26,9	33,0	56	85	95
Maret/March	22,6	27,4	35,1	53	82	97
April/April	23,0	27,4	34,4	55	82	98
Mei/May	23,0	28,3	33,0	51	81	97
Juni/June	22,2	26,1	34,0	53	81	97
Juli/July	21,0	27,2	34,0	46	79	96
Agustus/August	22,7	27,3	34,4	50	79	95
September/ September	22,4	26,8	34,4	43	76	95
Oktober/October	21,0	28,0	35,6	47	78	96
November/ November	22,9	27,4	34,5	52	79	95
Desember/ December	22,3	27,5	34,4	47	82	97
Rata-rata/ Average	22,4	27,3	34,2	51	80	96

Lanjutan Tabel/*Continued Table 1.2.1*

<b>Bulan Month</b>	<b>Rata-rata Kecepatan Angin (m/det) Average of Wind Velocity (m/s)</b>	<b>Arah Angin Terbanyak Maximum Wind Direction</b>	<b>Kecepatan Angin Maksimum (m/det) Maximum Wind Velocity (m/s)</b>	<b>Arah Angin Wind Direction</b>
(1)	(8)	(9)	(10)	(11)
Januari/ <i>January</i>	1,04	Barat Laut	7,72	Barat
Februari/ <i>February</i>	1,08	Utara	5,66	Barat Daya
Maret/ <i>March</i>	1,10	Barat Daya	9,77	Selatan
April/ <i>April</i>	0,94	Utara	7,72	Utara
Mei/ <i>May</i>	0,91	Utara	7,72	Timur Laut
Juni/ <i>June</i>	0,61	Timur Laut	4,63	Timur Laut
Juli/ <i>July</i>	0,89	Utara	5,66	Utara
Agustus/ <i>August</i>	0,89	Utara	5,66	Utara
September/ <i>September</i>	1,02	Utara	6,17	Timur Laut
Oktober/ <i>October</i>	0,76	Timur	5,66	Timur
November/ <i>November</i>	1,16	Tenggara	7,20	Tenggara
Desember/ <i>December</i>	0,98	Tenggara	8,23	Barat Daya
<b>Rata-rata/ Average</b>	0,95	Utara	-	-

Lanjutan Tabel/*Continued Table 1.2.1*

Bulan Month	Tekanan Udara/ <i>Atmospheric Pressure (mbar)</i>			Penguapan/ <i>Evaporation</i>		
	Minimum	Rata-rata Average	Maksimum Maximum	Minimum	Rata-rata Average	Maksimum Maximum
(1)	(12)	(13)	(14)	(15)	(16)	(17)
Januari/ <i>January</i>	1006,4	1008,4	1010,5	0,3	2,5	6,4
Februari/ <i>February</i>	1005,5	1009,1	1011,2	0,3	2,6	5,7
Maret/ <i>March</i>	1006,0	1008,8	1011,3	0,6	4,0	6,9
April/ <i>April</i>	1006,2	1009,7	1011,7	0,4	3,7	6,2
Mei/ <i>May</i>	1005,7	1008,7	1011,1	0,6	3,7	5,6
Juni/ <i>June</i>	1008,2	1010,0	1011,7	0,1	3,0	4,9
Juli/ <i>July</i>	1007,4	1009,7	1012,0	0,4	3,5	6,5
Agustus/ <i>August</i>	1008,5	1010,3	1012,4	1,1	4,1	6,0
September/ <i>September</i>	1008,0	1009,8	1011,9	0,6	4,1	6,8
Oktober/ <i>October</i>	1007,4	1009,5	1012,9	0,0	3,9	6,1
November/ <i>November</i>	1006,1	1008,4	1010,0	0,2	3,3	7,3
Desember/ <i>December</i>	1007,9	1009,8	1012,4	0,1	3,7	8,0
Rata-rata/ <i>Average</i>	1006,9	1009,4	1011,6	0,4	3,5	6,4

Catatan/*Note*: *Calm* adalah kecepatan angin mendekati nol/ *Calm is when wind velocity is close to zero*  
 Sumber/*Source*: Badan Meteorologi, Klimatologi, dan Geofisika/ *Meteorological, Climatological, and Geophysical Agency*

Lanjutan Tabel/*Continued Table 1.2.1*

Bulan Month	Curah Hujan/Rainfall (mm)				Jumlah Hari Hujan Number of Rainy Days
	Minimum	Rata-rata Average	Maksimum Maximum	Jumlah Total	
(1)	(18)	(19)	(20)	(21)	(22)
Januari/January	0,0	8,3	40,4	198,7	24
Februari/February	0,0	11,8	25,4	283,2	24
Maret/March	0,0	4,8	68,8	120,4	25
April/April	0,0	13,8	57,4	234,0	17
Mei/May	0,0	3,6	17,0	49,9	14
Juni/June	0,0	6,1	59,5	127,6	21
Juli/July	0,0	4,5	3,0	45,3	10
Agustus/August	0,0	2,4	0,0	31,3	13
September/ September	0,0	11,6	13,5	207,9	18
Oktober/October	0,0	7,5	37,0	90,5	12
November/ November	0,0	8,0	39,2	209,2	26
Desember/ December	0,0	9,4	29,8	235,7	25
Rata-rata/ Average	-	-	-	-	-

Lanjutan Tabel/*Continued Table 1.2.1*

<b>Bulan Month</b>	<b>Penyinaran Matahari/ Solar Radiation</b>		
	<b>Minimum</b>	<b>Rata-rata Average</b>	<b>Tertinggi Maximum</b>
(1)	(23)	(24)	(25)
Januari/ <i>January</i>	0	25	99
Februari/ <i>February</i>	0	26	99
Maret/ <i>March</i>	3	54	99
April/ <i>April</i>	0	63	100
Mei/ <i>May</i>	0	61	100
Juni/ <i>June</i>	0	51	99
Juli/ <i>July</i>	3	70	100
Agustus/ <i>August</i>	1	60	100
September/ <i>September</i>	0	69	100
Oktober/ <i>October</i>	0	60	96
November/ <i>November</i>	0	35	99
Desember/ <i>December</i>	0	43	100
<b>Rata-rata/ Average</b>	-	-	-



02

**PEMERINTAHAN  
GOVERNMENT**



INFOGRAFIS  
PEMBATAS BAB 02

<https://serangkab.bps.go.id>



**PENJELASAN TEKNIS**

Wilayah administrasi Kabupaten Serang terdiri atas 29 kecamatan, dan keseluruhan terbagi menjadi 326 desa.

Jumlah pegawai negeri sipil di Kabupaten Serang pada tahun 2020 total sebanyak 9.311 orang. Dari jumlah tersebut pegawai yang telah mencapai golongan III ke atas tercatat sebanyak 84,17 persen. Sementara golongan I masih ada sebanyak 1,31 persen, dan sisanya golongan II sebanyak 14,52 persen.

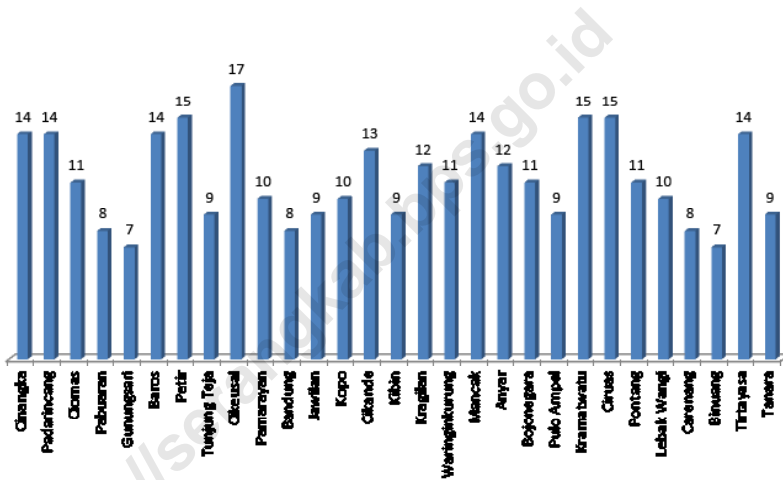
**TECHNICAL NOTES**

*Serang Regency administrative area consist of 29 districts and divided into 326 villages.*

*In 2020, Serang Regency had 9.311 civil servants employed in the national and local government institutions, 84,17 percent of civil servants are rank III and more, 1,31 percent are rank I and 14,52 percent are rank II.*

**Gambar** 2.1  
**Figures**

**Jumlah Desa<sup>1</sup>/Kelurahan Menurut Kecamatan di Kabupaten Serang, 2021**  
**Number of Villages<sup>1</sup>/Kelurahan by Subdistrict in Serang Regency, 2021**

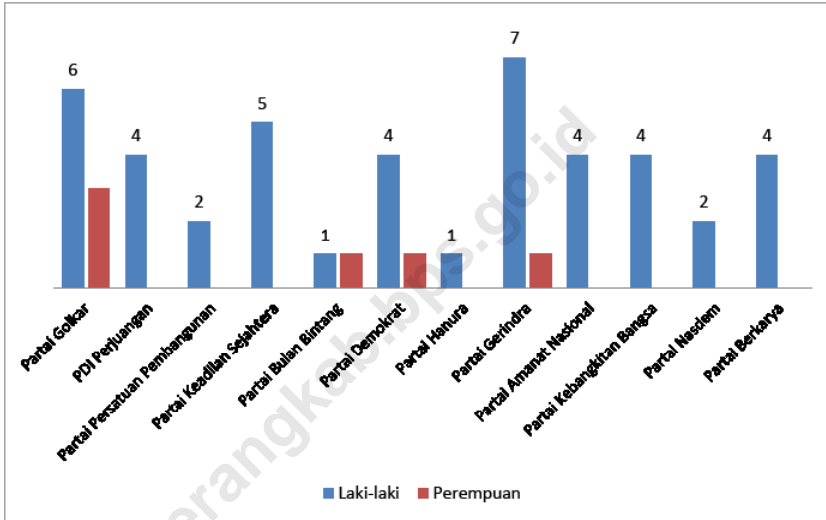


Sumber/Source : Peraturan Kepala Badan Pusat Statistik Nomor 1 Tahun 2020 Tanggal 5 Februari 2020 tentang Perubahan Atas Peraturan Kepala Badan Pusat Statistik Nomor 3 Tahun 2019 tentang Kode dan Nama Wilayah Kerja Statistik Tahun 2019/Chief Statistician Regulation Number 1/2020, February 5 2020, as a revision of Chief Statistician Regulation Number 3 of 2019 on Code and Name of Regional Level of Data Collection.

**Gambar** 2.2  
**Figures**

**Jumlah Anggota Dewan Perwakilan Rakyat Daerah  
Menurut Partai Politik dan Jenis Kelamin di Kabupaten  
Serang, 2019**

**Number of Regional House of Representatives's Members  
by Political Parties and Sex in Serang Regency, 2019**



Sumber/Source : Sekretariat DPRD Kabupaten Serang/ Secretariat of Serang  
Regency Parliament

## 2.1 WILAYAH ADMINISTRATIF ADMINISTRATIVE AREA

**Tabel** 2.1.1 **Jumlah Desa<sup>1</sup>/Kelurahan Menurut Kecamatan di Kabupaten Serang, 2017–2021**  
**Table** 2.1.1 **Number of Villages<sup>1</sup>/Kelurahan by Subdistrict in Serang Regency, 2017–2021**

Kecamatan Subdistrict	2017	2018	2019	2020	2021
(1)	(2)	(3)	(4)	(5)	(6)
Cinangka	14	14	14	14	14
Padarancang	14	14	14	14	14
Ciomas	11	11	11	11	11
Pabuaran	8	8	8	8	8
Gunungsari	7	7	7	7	7
Baros	14	14	14	14	14
Petir	15	15	15	15	15
Tunjung Teja	9	9	9	9	9
Cikeusal	17	17	17	17	17
Pamarayan	10	10	10	10	10
Bandung	8	8	8	8	8
Jawilan	9	9	9	9	9
Kopo	10	10	10	10	10
Cikande	13	13	13	13	13
Kibin	9	9	9	9	9
Kragilan	12	12	12	12	12
Waringinkurung	11	11	11	11	11
Mancak	14	14	14	14	14
Anyar	12	12	12	12	12
Bojonegara	11	11	11	11	11
Pulo Ampel	9	9	9	9	9
Kramatwatu	15	15	15	15	15
Ciruas	15	15	15	15	15
Pontang	11	11	11	11	11

Lanjutan Tabel/*Continued Table 2.3.1*

Kecamatan Subdistrict	2017	2018	2019	2020	2021
(1)	(2)	(3)	(4)	(5)	(6)
Lebak Wangi	10	10	10	10	10
Carenang	8	8	8	8	8
Binuang	7	7	7	7	7
Tirtayasa	14	14	14	14	14
Tanara	9	9	9	9	9
Nama Kabupaten/Kota	326	326	326	326	326

Catatan/Note:<sup>1</sup> Termasuk Unit Permukiman Transmigrasi (UPT)/Include Transmigration Settlement Unit

Sumber/Source: Peraturan Kepala Badan Pusat Statistik Nomor 1 Tahun 2020 Tanggal 5 Februari 2020 tentang Perubahan Atas Peraturan Kepala Badan Pusat Statistik Nomor 3 Tahun 2019 tentang Kode dan Nama Wilayah Kerja Statistik Tahun 2019/Chief Statistician Regulation Number 1/2020, February 5 2020, as a revision of Chief Statistician Regulation Number 3 of 2019 on Code and Name of Regional Level of Data Collection.

## 2.2 DEWAN PERWAKILAN RAKYAT DAERAH REGIONAL HOUSE OF REPRESENTATIVE

**Tabel** 2.2.1 **Jumlah Anggota Dewan Perwakilan Rakyat Daerah Menurut Partai Politik dan Jenis Kelamin di Kabupaten Serang, 2021**  
*Number of Regional House of Representatives's Members by Political Parties and Sex in Serang Regency 2021*

Partai Politik Political Parties	Laki-laki Male	Perempuan Female	Jumlah Total
(1)	(2)	(3)	(4)
Partai Golkar	5	4	9
PDI Perjuangan	4	-	4
Partai Persatuan Pembangunan	2	-	2
Partai Keadilan Sejahtera	5	-	5
Partai Bulan Bintang	1	1	2
Partai Demokrat	4	1	5
Partai Hanura	1	-	1
Partai Gerindra	7	1	8
Partai Amanat Nasional	4	-	4
Partai Kebangkitan Bangsa	4	-	4
Partai Nasdem	2	-	2
Partai Berkarya	4	-	4
<b>Kabupaten Serang</b>	<b>43</b>	<b>7</b>	<b>50</b>

Catatan/Note:...

Sumber/Source: Sekretariat DPRD Kabupaten Serang/ Secretariat of Serang Regency Parliament



**Tabel 2.2.2** Jumlah Anggota DPRD Kabupaten Serang Menurut Kepanitiaan dan Jenis Kelamin, 2021  
*Number of Serang Regency Parliament Members by Committee and Sex, 2021*

Panitia*) Committee	Jenis Kelamin Sex		Jumlah Total
	Laki-laki Male	Perempuan Female	
(1)	(2)	(3)	(4)
Badan Musyawarah Consultative Committee	21	4	25
Badan Anggaran Budget Committee	22	3	25
Badan Legislasi Daerah Legislative Committee	11	2	13
Badan Kehormatan The Honorary	5	-	5

Catatan/Note: Beberapa anggota suatu badan merangkap menjadi anggota pada badan lain/  
 Some members of one committee concurrently become members of other committee

Sumber/Source: Sekretariat DPRD Kabupaten Serang/ Secretariat of Serang Regency Parliament

**Tabel 2.2.3** Jumlah Anggota DPRD Kabupaten Serang Menurut Komisi dan Jenis Kelamin, 2021  
**Table 2.2.3** *Number of Serang Regency Parliament Members by Commission and Sex, 2021*

Komisi Commission	Jenis Kelamin Sex		Jumlah Total
	Laki-laki Male	Perempuan Female	
(1)	(2)	(3)	(4)
Komisi 1, Bidang Pemerintahan 1 st Commission – Government Sector	10	1	11
Komisi 2, Bidang Kesra 2nd Commission – Welfare Sector	8	4	12

Catatan/Note:...

Sumber/Source: Sekretariat DPRD Kabupaten Serang/ Secretariat of Serang Regency Parliament

**Tabel 2.2.4 Produk DPRD Kabupaten Serang, 2019 – 2021**  
**Table Product of Serang Regency Parliament, 2019-2021**

Produk DPRD Product	2019	2020	2021
(1)	(2)	(3)	(4)
Surat Keputusan Pimpinan DPRD Decree of The Chairman of The Parliament	1	-	1

Catatan/Note:...

Sumber/Source: Sekretariat DPRD Kabupaten Serang/ Secretariat of Serang Regency Parliament

### 2.3 SUMBER DAYA MANUSIA HUMAN RESOURCES

**Tabel 2.3.1** Jumlah Pegawai Negeri Sipil Menurut Jabatan dan Jenis Kelamin di Kabupaten Serang, Desember 2020 dan Desember 2021  
*Number of Civil Servants by Occupation and Sex in Serang Regency, December 2020 and December 2021*

Jabatan Occupation	2020		Jumlah Total
	Laki-laki Male	Perempuan Female	
(1)	(2)	(3)	(4)
Fungsional Tertentu Specific Functional	2289	3901	6190
Fungsional Umum/Staf General Functional	1355	916	2271
Struktural/Structural	604	246	850
Eselon V/5 <sup>th</sup> Echelon	-	-	0
Eselon IV/4 <sup>th</sup> Echelon	430	202	632
Eselon III/3 <sup>rd</sup> Echelon	142	43	185
Eselon II/2 <sup>nd</sup> Echelon	32	1	33
Eselon I/1 <sup>st</sup> Echelon	-	-	0
Jumlah/Total	4.852	5.309	9.311

Lanjutan Tabel/*Continued Table 2.3.1*

Jabatan Occupation	2021		
	Laki-laki Male	Perempuan Female	Jumlah Total
(1)	(5)	(6)	(7)
Fungsional Tertentu Specific Functional	2.256	3.832	6.088
Fungsional Umum/Staf General Functional	1.337	959	2.296
Struktural/Structural	592	261	853
Eselon V/5 <sup>th</sup> Echelon	-	-	-
Eselon IV/4 <sup>th</sup> Echelon	412	215	627
Eselon III/3 <sup>rd</sup> Echelon	152	45	197
Eselon II/2 <sup>nd</sup> Echelon	28	1	29
Eselon I/1 <sup>st</sup> Echelon	-	-	-
Jumlah/Total	4.185	5.052	9.237

Catatan/Note:...

Sumber/Source: Badan Kepegawaian dan Pengembangan Sumber Daya Manusia Kabupaten Serang/ Human Resources and Human Resource Development Agency

**Tabel**  
**Table** 2.3.2

**Jumlah Pegawai Negeri Sipil Menurut Tingkat Pendidikan dan Jenis Kelamin di Kabupaten Serang, Desember 2020 dan Desember 2021**  
**Number of Civil Servants by Educational Level and Sex in Serang Regency, Desember 2020 and Desember 2021**

Tingkat Pendidikan Educational Level	2020		
	Laki-laki Male	Perempuan Female	Jumlah Total
(1)	(2)	(3)	(4)
Sampai dengan SD Up to Primary School	138	3	141
SMP/Sederajat General Vocational Junior High School	84	8	92
SMA/Sederajat General/Vocational Senior High School	849	360	1209
Diploma I, II/Akta I, II Diploma I, II/Akta I, II	363	435	798
Diploma III/Akta III/Sarjana Muda Diploma III/Akta III/Bachelor	208	714	922
Tingkat Sarjana/Doktor/Ph.D University Graduates	2694	3455	6149

Lanjutan Tabel/*Continued Table 2.3.2*

Tingkat Pendidikan Educational Level	2021		
	Laki-laki Male	Perempuan Female	Jumlah Total
(1)	(2)	(3)	(4)
Sampai dengan SD Up to Primary School	74	1	75
SMP/Sederajat General/Vocational Junior High School	66	2	68
SMA/Sederajat General/Vocational Senior High School	614	204	818
Diploma I, II/Akta I, II Diploma I, II/Akta I, II	131	117	248
Diploma III/Akta III/Sarjana Muda Diploma III/Akta III/Bachelor	208	699	907
Tingkat Sarjana/Doktor/Ph.D University Graduates	3.095	4.026	7.121

Catatan/Note:...

Sumber/Source: Badan Kepegawaian dan Pengembangan Sumber Daya Manusia Kabupaten Serang/ Human Resources and Human Resource Development Agency

**Tabel**  
**Table** 2.3.3

**Jumlah Pegawai Negeri Sipil Menurut Tingkat  
Kepangkatan dan Jenis Kelamin di Kabupaten Serang,  
Desember 2020 dan Desember 2021**  
*Number of Civil Servants by Hierarchy and Sex in Serang  
Regency, Desember 2020 and Desember 2021*

Pangkat/Golongan/Ruang Hierarchy	2020		
	Laki-laki Male	Perempuan Female	Jumlah Total
(1)	(2)	(3)	(4)
1. I/A (Juru Muda)	4	0	4
2. I/B (Juru Muda Tingkat I)	40	0	40
3. I/C (Juru)	47	0	47
4. I/D (Juru Tingkat I)	28	3	31
Golongan I/Range I	119	3	122
5. II/A (Pengatur Muda)	132	40	172
6. II/B (Pengatur Muda Tingkat I)	158	86	244
7. II/C (Pengatur)	272	342	614
8. II/D (Pengatur Tingkat I)	221	101	322
Golongan II/Range II	783	569	1352
9. III/A (Penata Muda)	549	660	1209
10. III/B (Penata Muda Tingkat I)	551	861	1412
11. III/C (Penata)	675	1075	1750
12. III/D (Penata Tingkat I)	554	716	1270
Golongan III/Range III	2329	3312	5641
13. IV/A (Pembina)	463	435	898
14. IV/B (Pembina Tingkat I)	607	642	1249
15. IV/C (Pembina Utama Muda)	32	11	43
16. IV/D (Pembina Utama Madya)	4	2	6
17. IV/E (Pembina Utama)	0	0	0
Golongan IV/Range IV	1106	1090	2196
<b>Jumlah/Total</b>	<b>4337</b>	<b>4974</b>	<b>9311</b>



Lanjutan Tabel/*Continued Table 2.3.3*

Pangkat/Golongan/Ruang Hierarchy	2021		
	Laki-laki Male	Perempuan Female	Jumlah Total
(1)	(5)	(6)	(7)
1. I/A (Juru Muda)	-	-	-
2. I/B (Juru Muda Tingkat I)	44	-	44
3. I/C (Juru)	29	-	29
4. I/D (Juru Tingkat I)	28	1	29
Golongan I/Range I	101	1	102
5. II/A (Pengatur Muda)	114	18	132
6. II/B (Pengatur Muda Tingkat I)	115	70	185
7. II/C (Pengatur)	230	181	411
8. II/D (Pengatur Tingkat I)	234	237	471
Golongan II/Range II	693	506	1.199
9. III/A (Penata Muda)	589	652	1.241
10. III/B (Penata Muda Tingkat I)	383	620	1.003
11. III/C (Penata)	712	1.183	1.895
12. III/D (Penata Tingkat I)	592	857	1.449
Golongan III/Range III	2.276	3.312	5.588
13. IV/A (Pembina)	449	535	984
14. IV/B (Pembina Tingkat I)	590	642	1.232
15. IV/C (Pembina Utama Muda)	74	50	124
16. IV/D (Pembina Utama Madya)	5	3	8
17. IV/E (Pembina Utama)	1.118	1.230	2.348
Golongan IV/Range IV	-	-	-

Catatan/Note:...

Sumber/Source: Badan Kepegawaian dan Pengembangan Sumber Daya Manusia Kabupaten Serang/ Human Resources and Human Resource Development Agency

## 2.4 KEUANGAN PEMERINTAH GOVERNMENT FINANCE

**Tabel** 2.4.1 **Realisasi Pendapatan Pemerintah Kabupaten Serang Menurut Jenis Pendapatan (ribu rupiah), 2021**  
**Table** 2.4.1 **Actual Serang Regency Government Revenues by Kind of Revenues (thousand rupiahs), 2021**

Jenis Pendapatan/Kind of Revenues	2021
(1)	(3)
1. Pendapatan Asli Daerah (PAD)/Regional Revenue	791.086.613,633
1.1 Pajak Daerah/Regional Tax	431.057.419,963
1.2 Retribusi Daerah/Regional Retribution	28.801.450,560
1.3 Hasil Pengelolaan Kekayaan Daerah yang Dipisahkan/ Separated Management of Regional Wealth	18.702.820,740
1.4 Lain-lain PAD yang Sah/Other Regional Revenue	312.524.922,370
2. Pendapatan Transfer/Transfer Revenue	2.126.698.078,829
2.1 Pendapatan Transfer Pemerintah Pusat/Transfer Revenue from National Government	1.823.971.363,491
2.2 Pendapatan Transfer Antar Daerah/Inter-Regional ransfer Revenue	302.726.715,338
3. Lain-lain Pendapatan yang Sah/Other Revenue	216.773.540,910
3.1 Pendapatan Hibah/Grant	36.022.680,041
3.2 Lain-lain Pendapatan Sesuai dengan Ketentuan Peraturan Perundang-Undangan/Others Revenue in Accordance with the Provisions of Legislation	180.750.860,869
<b>Jumlah/Total</b>	<b>3.134.558.233,372</b>

Catatan/Note:...

Sumber/Source: Badan Pengelolaan Keuangan dan Aset Daerah Kabupaten Serang/  
*Department of Regional Financial Management and Assets of Serang Regency*

**Tabel**  
**Table 2.4.2****Realisasi Belanja Pemerintah Kabupaten Serang Menurut Jenis Belanja (ribu rupiah), 2021**  
**Actual Serang Regency Government Expenditures by Kind of Expenditures (thousand rupiahs), 2021**

Jenis Pendapatan <i>Kind of Revenues</i>	2021
(1)	(3)
1. Belanja Operasi/ <i>Operational Expenditures</i>	2.243.136.880,661
1.1 Belanja Pegawai/ <i>Personnel Expenditures</i>	1.225.812.245,753
1.2 Belanja Barang dan Jasa/ <i>Goods and Services Expenditures</i>	734.879.744,412
1.3 Belanja Bunga/ <i>Interest Expenditures</i>	4.085.949,867
1.4 Belanja Hibah/ <i>Grant Expenditures</i>	273.823.335,429
1.5 Belanja Bantuan Sosial/ <i>Social Aid Expenditures</i>	4.535.605,200
2 Belanja Modal/ <i>Capital Expenditure</i>	401.561.919,410
2.1 Belanja Modal Tanah/ <i>Land Capital Expenditure</i>	5.995.112,312
2.2 Belanja Modal Peralatan dan Mesin/ <i>Tools and Machinery Expenditure</i>	46.438.647,277
2.3 Belanja Modal Gedung dan Bangunan/ <i>Buildings Expenditure</i>	40.214.835,121
2.4 Belanja Modal Jalan, Jaringan, dan Irigasi/ <i>Road, Network and Irrigation Capital Expenditure</i>	308.424.838,935
2.5 Belanja Modal Aset Tetap Lainnya/ <i>Other Fixed Assets Capital Expenditure</i>	488.485,765
3. Belanja Tidak Terduga/ <i>Unexpected Expenditure</i>	1.471.653,080
4. Belanja Transfer/ <i>Transfer Expenditure</i>	404.601.482,650
4.1 Belanja Bagi Hasil/ <i>Revenue Sharing</i>	9.300.633,650
4.2 Belanja Bantuan Keuangan/ <i>Financial Aid Expenditure</i>	395.300.849,000
<b>Jumlah/Total</b>	<b>3.050.771.935,801</b>

Catatan/Note:...

Sumber/Source: Badan Pengelolaan Keuangan dan Aset Daerah Kabupaten Serang/  
*Department of Regional Financial Management and Assets of Serang Regency*



03

PENDUDUK DAN KETENAGAKERJAAN  
POPULATION AND EMPLOYMENT



JUMLAH PENDUDUK  
KABUPATEN SERANG  
POPULATION OF SERANG REGENCY

1.622.630  
JIWA / PEOPLE

PENDUDUK USIA PRODUKTIF :

PRODUCTIVE AGE POPULATION :

71,88%

PENDUDUK LANSIA :

POPULATION AGE ADVANCED :

6,92%





**PENJELASAN TEKNIS**

Menurut Peraturan Pemerintah Republik Indonesia Tahun 2019, tentang pelaksanaan Undang-undang Nomor 23 Tahun 2006 Tentang Administrasi Kependudukan Sebagaimana Telah Diubah Dengan Undang-undang Nomor 24 Tahun 2013 Tentang Perubahan Atas Undang-undang Nomor 23 Tahun 2006 Tentang Administrasi Kependudukan, penjelasan teknis mengenai data kependudukan adalah sebagai berikut:

1. Administrasi Kependudukan adalah rangkaian kegiatan penataan dan penertiban dalam penerbitan dokumen dan Data Kependudukan melalui pendaftaran Penduduk, pencatatan sipil, pengelolaan informasi Administrasi Kependudukan serta pendayagunaan hasilnya untuk pelayanan publik dan pembangunan sektor lain.
2. Data Kependudukan adalah data perseorangan dan/atau data agregat yang terstruktur sebagai hasil dari kegiatan pendaftaran Penduduk dan pencatatan sipil.
3. Data Pribadi adalah data perseorangan tertentu yang disimpan, dirawat, dan dijaga kebenaran serta dilindungi kerahasiaannya.

**TECHNICAL NOTES**

*According to Government Regulation of the Republic of Indonesia in 2019, concerning the implementation of Law Number 23 of 2006 concerning Population Administration as Amended by Law Number 24 of 2013 concerning Amendment to Law Number 23 of 2006 concerning Population Administration, technical explanation of population data are as follows:*

1. *Population Administration is a series of structuring and controlling activities in the issuance of Population Documents and Data through Population registration, civil registration, management of Population Administration information and utilization of its results for public services and development of other sectors.*
2. *Population Data is individual data and / or aggregated data that is structured as a result of Population registration and civil registration activities.*
3. *Personal Data is certain personal data that is stored, maintained, and protected by the truth and confidentiality is protected.*

## POPULATION AND EMPLOYMENT

4. Dokumen Kependudukan adalah dokumen resmi yang diterbitkan oleh Dinas
  5. Kependudukan dan Pencatatan Sipil Kabupaten/Kota yang mempunyai kekuatan hukum sebagai alat bukti autentik yang dihasilkan dari pelayanan pendaftaran Penduduk dan pencatatan Sipil.
  6. Warga Negara Indonesia yang selanjutnya disingkat WNI adalah orang bangsa Indonesia asli dan orang bangsa lain yang disahkan dengan Undang-Undang sebagai WNI.
  7. Penduduk adalah WNI dan orang asing yang bertempat tinggal di Indonesia.
  8. Penduduk Pelintas Batas adalah WNI yang bertempat tinggal secara turun-temurun di wilayah kabupaten/kota yang berbatasan langsung dengan negara tetangga yang melakukan lintas batas antarnegara karena kegiatan ekonomi, sosial, dan budaya yang ditetapkan berdasarkan ketentuan peraturan perundang-undangan.
  9. Dinas Kependudukan dan Pencatatan Sipil Kabupaten/ Kota adalah perangkat daerah kabupaten/kota selaku instansi pelaksana yang
4. *Population Documents are official documents issued by the Office*
  5. *Population and Civil Registration of Regency / City which has legal force as authentic evidence produced from the Population registration and Civil registration service.*
  6. *Indonesian citizens, hereinafter abbreviated as WNI are native Indonesian people and other nationalities who are ratified by Law as Indonesian Citizens.*
  7. *Residents are Indonesian citizens and foreigners residing in Indonesia.*
  8. *Residents of Border Crossers are Indonesian citizens who have lived for generations in the regency / city area, which borders directly with neighboring countries that cross borders between countries because of economic, social and cultural activities determined based on statutory provisions.*
  9. *Regency / City Population and Civil Registration Service is a regency / city apparatus as implementing agency in charge of Population Administration matters.*

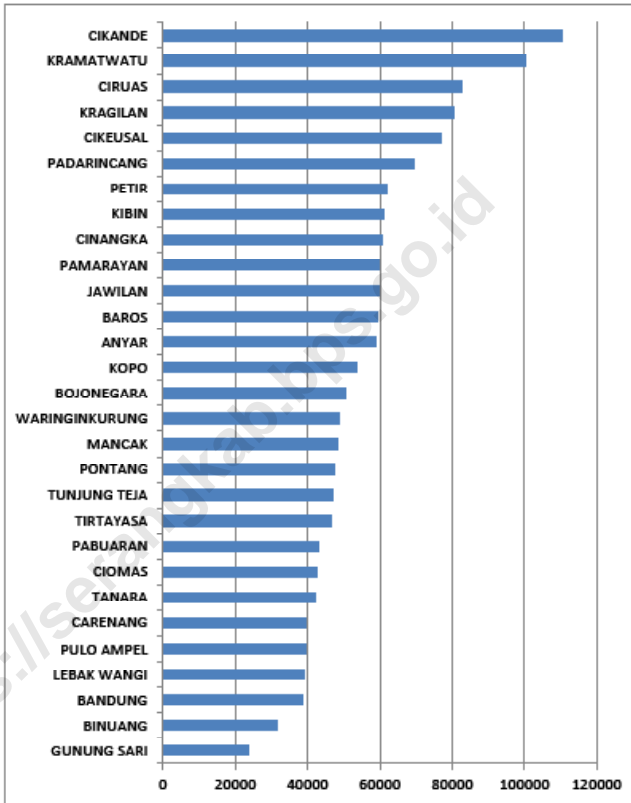


membidangi urusan Administrasi Kependudukan.

10. Unit Pelaksana Teknis Dinas Kependudukan dan Pencatatan Sipil Kabupaten/Kota, yang selanjutnya disebut UPT Dinas Kependudukan dan Pencatatan Sipil Kabupaten/Kota adalah unit pelayanan urusan Administrasi Kependudukan di tingkat kecamatan yang berkedudukan di bawah Dinas Kependudukan dan Pencatatan Sipil Kabupaten/ Kota.
10. *The District / City Population and Registry Registration Office Technical Implementation Unit, hereinafter referred to as the Regency / City Population and Registry Registration Office, is the population administration service unit at the sub-district level, which is located under the District / City Population and Registration Office.*

<https://serangkab.bps.go.id>

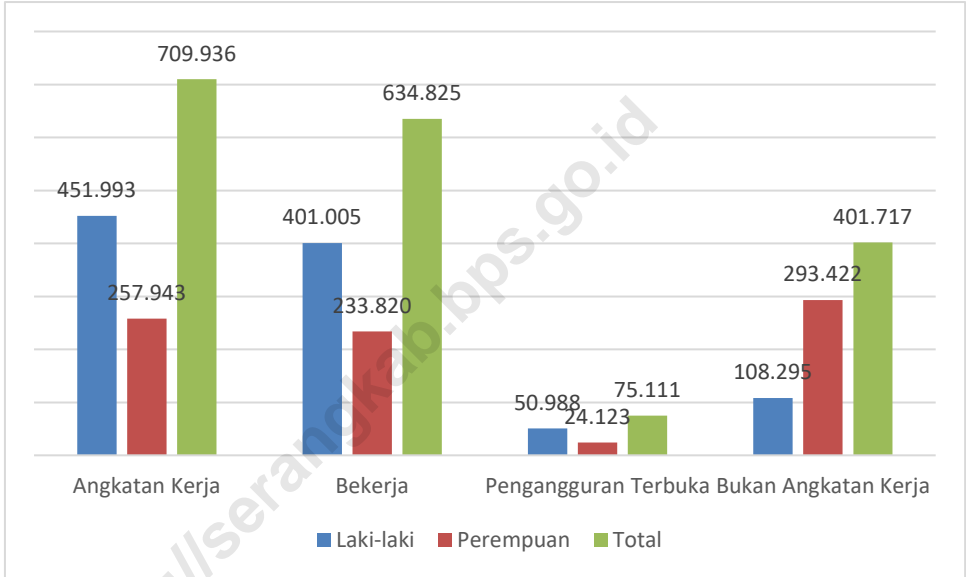
**Gambar 3.1** Penduduk Menurut Kecamatan, 2021  
**Figures 3.1** Population by Subdistrict (%), 2021



Sumber/Source: BPS Kabupaten Serang/ Statistics Serang Regency

**Gambar 3.2**  
**Figures**

**Jumlah Penduduk Berumur 15 Tahun Keatas Menurut Jenis Kegiatan Selama Seminggu yang Lalu dan Jenis Kelamin di Kabupaten Serang, 2021**  
**Population Aged 15 Years and Over by Type of Activity During The Previous Week and Sex in Serang Regency, 2021**



Catatan/Note:...

Sumber/Source: BPS, Survei Angkatan Kerja Nasional (Sakernas) Agustus/BPS-Statistics

### 3.1 PENDUDUK POPULATION

**Tabel** 3.1.1 **Penduduk, Laju Pertumbuhan Penduduk, Distribusi Persentase Penduduk, Kepadatan Penduduk, Rasio Jenis Kelamin Penduduk Menurut Kecamatan di Kabupaten Serang, 2020**  
*Population, Population Growth Rate, Percentage Distribution of Population, Population Density, and Population Sex Ratio by Subdistrict in Serang Regency, 2020*

Kecamatan Subdistrict	Penduduk (ribu) Population (thousand)	Laju Pertumbuhan Penduduk per Tahun 2021–2022 Annual Population Growth Rate (%) 2021–2022
(1)	(2)	(3)
Cinangka	60.815	
Padarincang	69.647	
Ciomas	42.771	
Pabuaran	43.155	
Gunungsari	23.517	
Baros	59.302	
Petir	61.896	
Tunjung Teja	47.101	
Cikeusal	76.980	
Pamarayan	59.805	
Bandung	38.418	
Jawilan	59.739	
Kopo	53.552	
Cikande	110.569	
Kibin	61.020	
Kragilan	80.302	
Waringinkurung	48.859	
Mancak	48.247	
Anyar	58.726	
Bojonegara	50.286	

Lanjutan Tabel/*Continued Table* 3.1.1

Kecamatan Subdistrict	Penduduk (ribu) Population (thousand)	Laju Pertumbuhan Penduduk per Tahun 2021–2022 Annual Population Growth Rate (%) 2021–2022
(1)	(2)	(3)
Pulo Ampel	39.297	
Kramatwatu	100.119	
Ciruas	82.622	
Pontang	47.248	
Lebak Wangi	38.893	
Carenang	39.362	
Binuang	31.739	
Tirtayasa	46.349	
Tanara	42.294	
<b>Kabupaten Serang</b>	<b>1.622.630</b>	

Lanjutan Tabel/*Continued Table 3.1.1*

Kecamatan Subdistrict	Persentase Penduduk Percentage of Total Population	Kepadatan Penduduk per km <sup>2</sup> Population Density per sq.km
(1)	(2)	(3)
Cinangka	3,75%	546
Padarincang	4,29%	703
Ciomas	2,64%	881
Pabuaran	2,66%	545
Gunungsari	1,45%	484
Baros	3,65%	1.346
Petir	3,81%	1.319
Tunjung Teja	2,90%	1.192
Cikeusal	4,74%	872
Pamarayan	3,69%	1.427
Bandung	2,37%	1.526
Jawilan	3,68%	1.534
Kopo	3,30%	1.198
Cikande	6,81%	2.188
Kibin	3,76%	1.821
Kragilan	4,95%	2.210
Waringinkurung	3,01%	953
Mancak	2,97%	652
Anyar	3,62%	1.034
Bojonegara	3,10%	1.660
Pulo Ampel	2,42%	1.207
Kramatwatu	6,17%	2.060
Ciruas	5,09%	2.396
Pontang	2,91%	813
Lebak Wangi	2,40%	1.227
Carenang	2,43%	1.200
Binuang	1,96%	1.213
Tirtayasa	2,86%	719
Tanara	2,61%	858
<b>Kabupaten Serang</b>	<b>100%</b>	

Lanjutan Tabel/*Continued Table 3.1.1*

Kecamatan Subdistrict	Rasio Jenis Kelamin Population Sex Ratio
(1)	(2)
Cinangka	109,3
Padarincang	105,9
Ciomas	108,3
Pabuaran	106,8
Gunungsari	107,1
Baros	109,5
Petir	106,1
Tunjung Teja	106,1
Cikeusal	103,4
Pamarayan	107,4
Bandung	104,1
Jawilan	106,8
Kopo	107,4
Cikande	103,4
Kibin	97,4
Kragilan	103,2
Waringinkurung	105,8
Mancak	110,4
Anyar	104,7
Bojonegara	104,4
Pulo Ampel	102,8
Kramatwatu	106,0
Ciruas	102,1
Pontang	102,3
Lebak Wangi	100,7
Carenang	100,4
Binuang	103,0
Tirtayasa	101,4
Tanara	102,4
<b>Kabupaten Serang</b>	<b>104,7</b>

Sumber/Source: BPS Kabupaten Serang/ Statistics Serang Regency

### 3.2 KETENAGAKERJAAN EMPLOYMENT

**Tabel 3.2.1** Jumlah Penduduk Berumur 15 Tahun Keatas Menurut Jenis Kegiatan Selama Seminggu yang Lalu dan Jenis Kelamin di Kabupaten Serang, 2021  
*Population Aged 15 Years and Over by Type of Activity During The Previous Week and Sex in Serang Regency, 2021*

Kegiatan Utama Main Activity	Jenis Kelamin/Sex		
	Laki-Laki Male	Perempuan Female	Laki-Laki+ Perempuan Male+Female
(1)	(2)	(3)	(4)
I. Angkatan Kerja/Economically Active	451.993	257.943	709.936
1. Bekerja/Working	401.005	233.820	634.825
2. Pengangguran Terbuka/ Unemployment	50.988	24.123	75.111
II. Bukan Angkatan Kerja/Not Economically Active	108.295	293.422	401.717
1. Sekolah/Attending School	37.846	38.211	76.057
2. Mengurus Rumah Tangga/ Housekeeping	14.883	230.743	245.626
3. Lainnya/Others	55.566	24.468	80.034
Jumlah/Total	560.288	551.365	1.111.653

Catatan/Note:

Sumber/Source: BPS, Survei Angkatan Kerja Nasional (Sakernas) Agustus/BPS-Statistics Indonesia, August National Labor Force Survey



**Tabel** 3.2.2  
**Table**

**Penduduk Berumur 15 Tahun ke Atas Menurut Pendidikan Tertinggi yang Ditamatkan dan Jenis Kegiatan Selama Seminggu yang Lalu di Kabupaten Serang, 2021**  
*Population 15 Years of Age and Over by Educational Attainment and Type of Activity During the Previous Week in Serang Regency, 2021*

Pendidikan Tertinggi yang Ditamatkan <sup>1</sup> Educational Attainment <sup>1</sup>	Angkatan Kerja/Economically Active			Persentase Bekerja terhadap Angkatan Kerja Percentage of Working to Economically Active
	Bekerja Working	Pengangguran <sup>2</sup> Unemployment <sup>2</sup>	Jumlah Angkatan Kerja Total of Economically Active	
(1)	(2)	(3)	(4)	(5)
0	277.784	13.828	291.612	95,26
1	132.924	19.684	152.608	87,10
2	186.493	40.637	227.130	82,11
3	37.624	962	38.586	97,51
Jumlah/Total	634.825	75.111	709.936	89,42

Lanjutan Tabel/*Continued Table 3.2.2*

Pendidikan Tertinggi yang Ditamatkan <sup>1</sup> Educational Attainment <sup>1</sup>	Bukan Angkatan Kerja Not Economically Active	Jumlah Total	Persentase Angkatan Kerja terhadap Penduduk Usia Kerja Percentage of Economically Active to Working Age Population
(1)	(6)	(7)	(8)
0	291.612	195.466	487.078
1	152.608	126.477	279.085
2	227.130	74.438	301.568
3	38.586	5.336	43.922
Jumlah/Total	709.936	401.717	1.111.653

- Catatan/Note:<sup>1</sup>
0. ≤ Sekolah Dasar (SD)/≤ Primary School
  1. Sekolah Menengah Pertama/Junior High School
  2. Sekolah Menengah Atas/Senior High School
  3. Perguruan Tinggi/Collage
- <sup>2</sup>
1. Mencari pekerjaan/Looking for work
  2. Mempersiapkan usaha/Establishing a new business/firm
  3. Merasa tidak mungkin mendapat pekerjaan/Feeling hopeless in looking for work (discouraged job seekers)
  4. Sudah punya pekerjaan tetapi belum mulai bekerja/Having job already but not starting to work yet

**Tabel**  
**Table** 3.2.3

**Penduduk Berumur 15 Tahun Ke Atas yang Bekerja Selama Seminggu yang Lalu Menurut Status Pekerjaan Utama dan Jenis Kelamin di Kabupaten Serang, 2021**  
*Population 15 Years of Age and Over who Worked During The Previous Week by Main Employment Status and Sex in Serang Regency, 2021*

Status Pekerjaan Utama Main Employment Status	Laki-Laki Male	Perempuan Female	Jumlah Total
(1)	(2)	(3)	(4)
Berusaha sendiri Own account worker	83.609	64.103	147.712
Berusaha dibantu buruh tidak tetap/buruh tidak dibayar Employer assisted by temporary worker/unpaid worker	46.822	19.327	66.149
Berusaha dibantu buruh tetap/buruh dibayar Employer assisted by permanent worker/paid worker	9.418	3.560	12.978
Buruh/Karyawan/Pegawai/ Employee	165.557	85.815	251.372
Pekerja bebas Casual worker	81.028	20.416	101.444
Pekerja keluarga/tak dibayar Family worker/unpaid worker	14.571	40.599	55.170
<b>Jumlah/Total</b>	<b>401.005</b>	<b>233.820</b>	<b>634.825</b>

Catatan/Note:...

Sumber/Source: BPS, Survei Angkatan Kerja Nasional (Sakernas) Agustus/BPS-Statistics

**Tabel 3.2.4** Jumlah Pencari Kerja Per Bulan Menurut Jenis Kelamin di Kabupaten Serang, 2021  
**Table 3.2.4** Number of Job Seekers Each Month by Status and Sex in Serang Regency, 2021

Bulan Month	Status Pencari Kerja / Status of Job Seekers				
	Yang Belum Ditempatkan Pada Akhir Bulan Lalu Not Assigned at The End of Last Month		Yang Terdaftar Pada Bulan Ini Registered During this Month		
	Laki-Laki Male	Perempuan Female	Laki-Laki Male	Perempuan Female	
(1)	(2)	(3)	(4)	(5)	
Januari/January	1176	956	1233	1070	
Februari/February	338	784	1055	1053	
Maret/March	922	392	1258	1186	
April/April	541	165	794	858	
Mei/May	506	423	613	766	
Juni/June	1372	1394	1424	1766	
Juli/July	299	67	330	405	
Agustus/August	526	561	568	623	
September/September	492	563	649	583	
Oktober/October	528	631	705	643	
November/November	711	308	896	590	
Desember/December	-	567	958	927	
Jumlah/Total	2021	7383	6811	10455	10470
	2020	...	...	14.530	13.385

Lanjutan Tabel/*Continued Table* 3.2.4

Bulan Month	Status Pencari Kerja / Status of Job Seekers				
	Yang Ditempatkan Pada Bulan ini Assigned During This Month		Yang Dihapuskan Pada Bulan Ini Whitdrawn During this Month		
	Laki-Laki Male	Perempuan Female	Laki-Laki Male	Perempuan Female	
(1)	(6)	(7)	(8)	(9)	
Januari/January	57	114	57	114	
Februari/February	717	269	717	269	
Maret/March	336	794	336	794	
April/April	253	693	253	693	
Mei/May	107	343	107	343	
Juni/June	52	372	52	372	
Juli/July	31	338	31	338	
Agustus/August	42	62	42	62	
September/September	157	20	157	20	
Oktober/October	177	12	177	12	
November/November	185	282	185	282	
Desember/December	958	360	958	360	
Jumlah/Total	2021	3072	3659	3072	3659
	2020	861	1767	...	...

Catatan/Note:...

Sumber/Source: Dinas Tenaga Kerja dan Transmigrasi/ Employment Affairs and Transmigration Service

**Tabel 3.2.5** Jumlah Pencari Kerja yang Terdaftar dan yang Sudah Ditempatkan Menurut Tingkat Pendidikan di Kabupaten Serang, 2020  
**Number of Registered Job Seekers and Those Had Been Assigned by Educational Level in Serang Regency, 2020**

Tingkat Pendidikan Educational Level	Pencari Kerja / Job Seekers	
	Terdaftar Registered	Penempatan Tahun ini Assigned
(1)	(2)	(3)
Belum Sekolah Dan Tdk Tamat SD Not Yet Attending School and Do Not Graduated From Elementary School	9	
SD Sederajat / Elementary School	226	
SMP Sederajat/ Junior High School	1.930	
SMU Sederajat / Senior High School	24.112	
Diploma I/II / Diploma I/II	80	
Diploma III / Diploma III	272	
Universitas / University	1.277	
Profesi	9	

Catatan/Note:...

Sumber/Source: Dinas Tenaga Kerja dan Transmigrasi/ Employment Affairs and Transmigration Service

# 04

## SOSIAL DAN KESEJAHTERAAN RAKYAT SOCIAL AND WELFARE



**PUSKESMAS :** 31  
*PUBLIC HEALTH CENTR :*

**APOTEK :** 72  
*PHARMACY :*

**PRAKTEK DOKER :** 56  
*DOCTOR :*

**BALAI OBAT :** 94  
*POLYCLINIC :*



**DOKTER UMUM :**  
*GENERAL PHYSICIAN :*  
**82**

**DOKTER GIGI :**  
*DENTIST :*  
**26**

**PARAMEDIS :**  
*PARAMEDIC :*  
**350**





**PENJELASAN TEKNIS****TECHNICAL NOTES**

- |  |   |
|--|---|
| <p>1. Sekolah adalah lembaga pendidikan formal yang dimulai dari pendidikan dasar, menengah dan tinggi, berdasarkan kurikulum Departemen Pendidikan Nasional. Termasuk pendidikan yang diselenggarakan pondok pesantren dengan memakai kurikulum Departemen Pendidikan Nasional.</p> | <p>1. <i>School is formal education institution starting from primary, secondary and high, based on the curriculum set up by Ministry of National Education. Including education carried out by Muslim Boarding School (Pondok Pesantren) implementing the Ministry of National Education curriculum.</i></p> |
| <p>2. Tidak/belum pernah sekolah adalah tidak atau belum pernah bersekolah di sekolah formal, misalnya tamat/belum tamat Taman Kanak-Kanak tetapi tidak melanjutkan sekolah.</p>   | <p>2. <i>Not/not yet attending school is when someone is never or not attending a formal education yet, such as someone completed or not completed kindergarten yet but do not attend the primary school.</i></p>   |
| <p>3. Masih bersekolah adalah mereka yang terdaftar dan aktif mengikuti suatu pendidikan di suatu jenjang pendidikan formal. Bagi mahasiswa yang sedang cuti dianggap masih bersekolah.</p>  | <p>3. <i>Attending school are those who are registered and actively pursue an education in a formal education. For students who are on leave are considered still in school.</i></p>  |
| <p>4. Tidak bersekolah lagi adalah pernah mengikuti pendidikan dasar, menengah atau tinggi, tetapi pada saat pencacahan tidak bersekolah lagi.</p>   | <p>4. <i>No longer attending school is someone that had attended elementary, secondary or higher, but at the time of enumeration not in school anymore.</i></p>   |
| <p>5. Tamat sekolah adalah menyelesaikan pelajaran pada kelas atau tingkat akhir suatu jenjang di sekolah negeri maupun swasta dengan mendapatkan tanda tamat ijazah. Orang yang belum mengikuti pelajaran</p>   | <p>5. <i>Graduated is when someone completed study program at one level education in private or public school by owning certificate. People who haven't follow the study in highest class but already pass the examination can be stated as</i></p>   |

pada kelas tertinggi tetapi telah mengikuti ujian dan lulus dianggap tamat sekolah.

*graduated.*

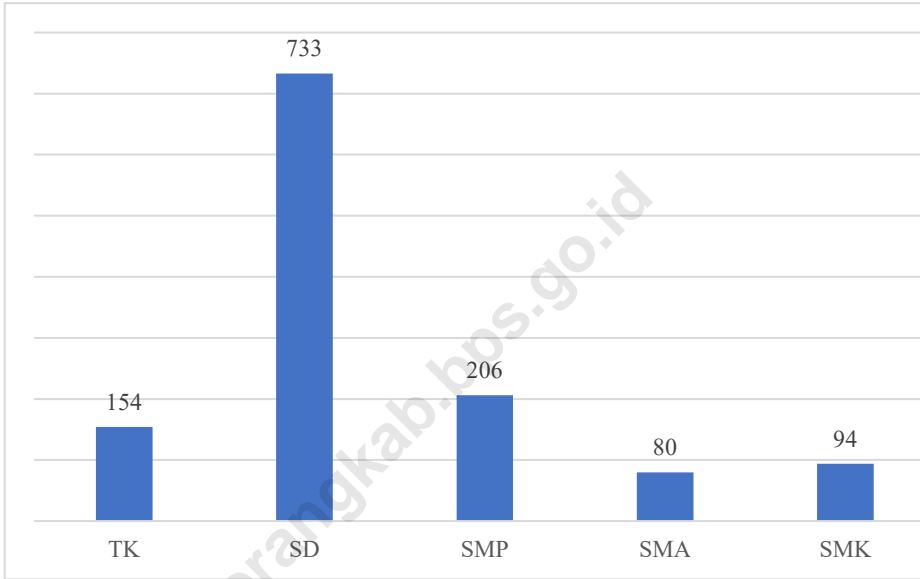
6. Dapat membaca dan menulis. Seseorang yang dapat membaca dan menulis surat/ kalimat sederhana dengan suatu huruf baik huruf latin dan atau lainnya.

6. *Able to read and write. The ability to read and write at last simple sentence*

<https://serangkab.bps.go.id>

**Gambar** 4.1  
**Figures**

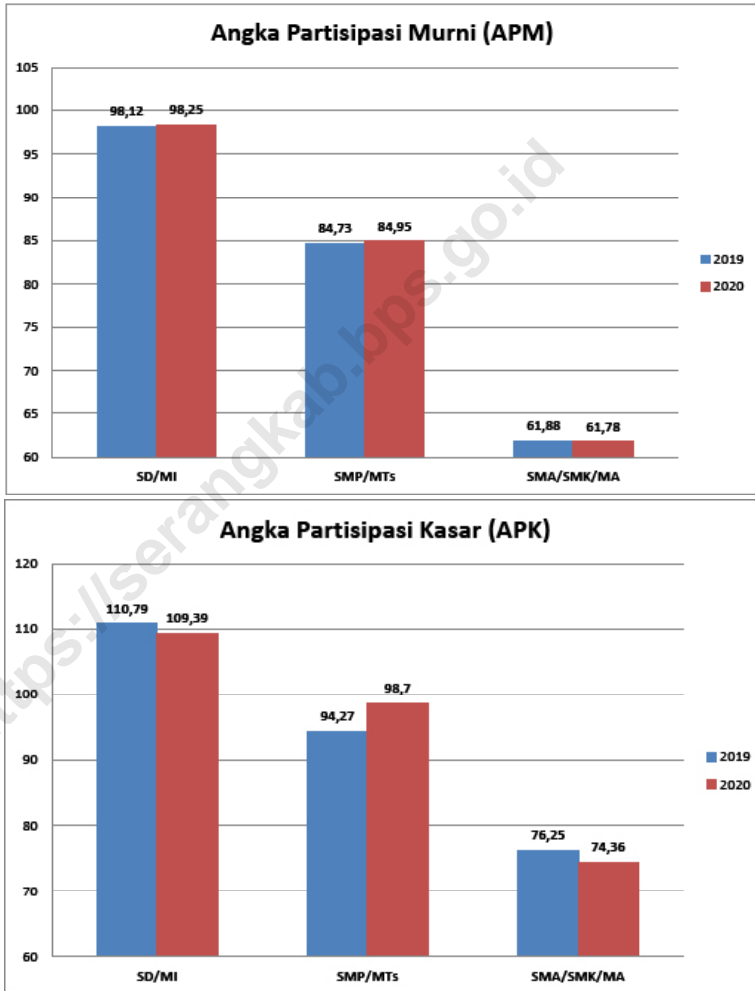
**Jumlah Sekolah Menurut Jenjang Pendidikan di  
Kabupaten Serang, 2021**  
**Number of School by Level in Serang Regency, 2021**



Sumber/Source : Kementerian Pendidikan dan Kebudayaan, Data Semester Ganjil/Ministry of  
Educations and Culture, Odd Semester Data

**Gambar** 4.2  
**Figures**

**Angka Partisipasi Murni (APM) dan Angka Partisipasi Kasar (APK) Menurut Jenjang Pendidikan di Kabupaten Serang, 2019 dan 2020**  
*Net Participation Rates and Gross Participation Rates by Educational Level in Serang Regency, 2019 and 2020*



Sumber/Source : BPS, Survei Sosial Ekonomi Nasional (Susenas)/BPS-Statistics Indonesia, National Socioeconomic Survey

#### 4.1 PENDIDIKAN EDUCATION

**Tabel 4.1.1** Jumlah Sekolah, Guru, dan Murid Taman Kanak-Kanak (TK) di Bawah Kementerian Pendidikan dan Kebudayaan Menurut Kecamatan di Kabupaten Serang, 2020/2021 dan 2021/2022  
*Number of Schools, Teachers, and Pupils in Kindergarten Under The Ministry of Education and Culture by Subdistrict in Serang Regency, 2020/2021 and 2021/2022*

Kecamatan Subdistrict	Sekolah/Schools					
	Negeri/Public		Swasta/Private		Jumlah/Total	
	2020/2021	2021/2022	2020/2021	2021/2022	2020/2021	2021/2022
(1)	(2)	(3)	(4)	(5)	(6)	(7)
Cinangka	-	-	3	3	3	3
Padarincang	1	-	4	4	5	5
Ciomas	-	-	1	1	1	1
Pabuaran	-	-	3	2	3	2
Gunungsari	-	-	2	2	2	2
Baros	-	-	4	4	4	4
Petir	-	-	6	6	6	6
Tunjung Teja	-	-	6	5	6	5
Cikeusal	-	-	4	4	4	4
Pamarayan	-	-	2	2	2	2
Bandung	-	-	1	1	1	1
Jawilan	-	-	4	3	4	3
Kopo	-	-	4	4	4	4
Cikande	-	-	20	20	20	20
Kibin	-	-	3	3	3	3
Kragilan	-	-	11	11	11	11
Waringinkurung	-	-	4	4	4	4
Mancak	-	-	1	3	1	3
Anyar	-	-	6	5	6	5
Bojonegara	-	-	5	6	5	6
Pulo Ampel	-	-	11	11	11	11

Lanjutan Tabel/*Continued Table* 4.1.1

Kecamatan Subdistrict	Sekolah/Schools					
	Negeri/Public		Swasta/Private		Jumlah/Total	
	2020/2021	2021/2022	2020/2021	2021/2022	2020/2021	2021/2022
(1)	(2)	(3)	(4)	(5)	(6)	(7)
Kramatwatu	1	1	20	21	21	22
Ciruas	-	-	11	12	11	12
Pontang	-	-	3	3	3	3
Lebak Wangi	-	-	-	-	-	-
Carenang	-	-	1	1	1	1
Binuang	-	-	5	5	5	5
Tirtayasa	-	-	4	4	4	4
Tanara	-	-	2	2	2	2
Kabupaten Serang	2	2	151	152	153	154

Lanjutan Tabel/Continued Table 4.1.1

Kecamatan Subdistrict	Guru <sup>1</sup> /Teachers <sup>1</sup>					
	Negeri/Public		Swasta/Private		Jumlah/Total	
	2020/2021	2021/2022	2020/2021	2021/2022	2020/2021	2021/2022
(1)	(8)	(9)	(10)	(11)	(12)	(13)
Cinangka	-	-	17	16	17	16
Padarincang	2	5	28	22	30	27
Ciomas	-	-	5	4	5	4
Pabuaran	-	-	17	7	17	7
Gunungsari	-	-	15	8	15	8
Baros	-	-	20	21	20	21
Petir	-	-	17	17	17	17
Tunjung Teja	-	-	24	19	24	19
Cikeusal	-	-	13	12	13	12
Pamarayan	-	-	7	7	7	7
Bandung	-	-	5	4	5	4
Jawilan	-	-	13	6	13	6
Kopo	-	-	12	11	12	11
Cikande	-	-	103	76	103	76
Kibin	-	-	22	22	22	22
Kragilan	-	-	48	43	48	43
Waringinkurung	-	-	40	26	40	26
Mancak	-	-	3	10	3	10
Anyar	-	-	37	28	37	28
Bojonegara	-	-	22	28	22	28
Pulo Ampel	-	-	50	47	50	47
Kramatwatu	5	8	116	110	121	118
Ciruas	-	-	53	52	53	52
Pontang	-	-	13	12	13	12
Lebak Wangi	-	-	-	-	-	-
Carenang	-	-	7	6	7	6
Binuang	-	-	26	14	26	14
Tirtayasa	-	-	23	20	23	20
Tanara	-	-	11	10	11	10
Kabupaten Serang	7	13	767	658	774	671

Lanjutan Tabel/*Continued Table 4.1.1*

Kecamatan Subdistrict	Murid/Students					
	Negeri/Public		Swasta/Private		Jumlah/Total	
	2020/2021	2021/2022	2020/2021	2021/2022	2020/2021	2021/2022
(1)	(14)	(15)	(16)	(17)	(18)	(19)
Cinangka	-	-	102	116	102	116
Padarincang	53	47	138	146	191	193
Ciomas	-	-	38	25	38	25
Pabuaran	-	-	85	81	85	81
Gunungsari	-	-	47	52	47	52
Baros	-	-	213	239	213	239
Petir	-	-	196	142	196	142
Tunjung Teja	-	-	220	177	220	177
Cikeusal	-	-	83	79	83	79
Pamarayan	-	-	39	44	39	44
Bandung	-	-	28	18	28	18
Jawilan	-	-	71	57	71	57
Kopo	-	-	93	116	93	116
Cikande	-	-	813	803	813	803
Kibin	-	-	278	292	278	292
Kragilan	-	-	240	476	240	476
Waringinkurung	-	-	243	218	243	218
Mancak	-	-	52	114	52	114
Anyar	-	-	293	330	293	330
Bojonegara	-	-	238	276	238	276
Pulo Ampel	-	-	488	469	488	469
Kramatwatu	93	68	750	739	843	807
Ciruas	-	-	569	483	569	483
Pontang	-	-	141	131	141	131
Lebak Wangi	-	-	-	-	-	-
Carenang	-	-	46	57	46	57
Binuang	-	-	187	158	187	158
Tirtayasa	-	-	197	163	197	163



Lanjutan Tabel/*Continued Table* 4.1.1

Kecamatan Subdistrict	Murid/Students					
	Negeri/Public		Swasta/Private		Jumlah/Total	
	2020/2021	2021/2022	2020/2021	2021/2022	2020/2021	2021/2022
(1)	(14)	(15)	(16)	(17)	(18)	(19)
Tanara	-	-	106	99	106	99
Kabupaten Serang	146	115	5994	6 100	6140	6 215

Catatan/Note: <sup>1</sup> Jumlah guru termasuk kepala sekolah dan guru/The total of teachers including headmaster and teacher

Sumber/Source: Kementerian Pendidikan dan Kebudayaan, Data Semester Ganji/Ministry of Educations and Culture, Odd Semester Data

**Tabel**  
**Table 4.1.2**

**Jumlah Sekolah, Guru, dan Murid Raudatul Athfal (RA)  
di Bawah Kementerian Agama Menurut Kecamatan di  
Kabupaten Serang, 2020/2021 dan 2020/2021**  
*Number of Schools, Teachers, and Pupils in Raudatul Athfal  
(RA) Under The Ministry of Religious Affairs by Subdistrict in  
Serang Regency, 2020/2021 dan 2020/2021*

Kecamatan Subdistrict	Sekolah/Schools		Guru/Teachers		Murid/Pupils	
	2020/2021	2021/2022	2020/2021	2021/2022	2020/2021	2021/2022
(1)	(2)	(3)	(4)	(5)	(6)	(7)
Cinangka	11	11	57	61	773	474
Padarincang	5	5	23	23	310	168
Ciomas	2	2	11	13	133	35
Pabuaran	4	3	20	17	373	163
Gunungsari	2	2	8	7	79	78
Baros	7	7	37	33	511	320
Petir	4	4	23	24	293	200
Tunjung Teja	5	5	25	28	293	253
Cikeusal	11	11	47	49	834	540
Pamarayan	14	15	46	67	871	632
Bandung	5	5	18	17	227	172
Jawilan	13	13	52	48	860	535
Kopo	7	7	28	28	445	211
Cikande	22	22	94	100	1 645	912
Kibin	1	1	2	4	90	27
Kragilan	5	5	16	29	438	341
Waringinkurung	3	3	16	24	200	130
Mancak	-	-	-	-	-	-
Anyar	7	7	33	38	438	350
Bojonegara	7	7	37	37	560	316
Pulo Ampel	8	8	33	38	622	451
Kramatwatu	14	15	114	114	1 474	789
Ciruas	10	9	62	48	515	346
Pontang	7	8	32	35	405	334
Lebak Wangi	-	1	-	5	-	40

Lanjutan Tabel/*Continued Table* 4.1.2

Kecamatan Subdistrict	Sekolah/Schools		Guru/Teachers		Murid/Pupils	
	2020/2021	2021/2022	2020/2021	2021/2022	2020/2021	2021/2022
(1)	(2)	(3)	(4)	(5)	(6)	(7)
Carenang	4	4	21	19	235	247
Binuang	3	4	13	20	269	179
Tirtayasa	6	6	18	24	404	230
Tanara	2	2	8	9	235	109
Kabupaten Serang	189	193	894	962	13 532	8 592

**Tabel**  
**Table 4.1.3**

**Jumlah Sekolah, Guru, dan Murid Sekolah Dasar (SD) di Bawah Dinas Pendidikan dan Kebudayaan Menurut Kecamatan di Kabupaten Serang, 2020/2021 dan 2021/2022**  
**Number of Schools, Teachers, and Pupils in Primary Schools Under The Departement of Education and Culture by Subdistrict in Serang Regency, 2020/2021 and 2020/2021**

Kecamatan Subdistrict	Sekolah/Schools					
	Negeri/Public		Swasta/Private		Jumlah/Total	
	2020/2021	2021/2022	2020/2021	2021/2022	2020/2021	2021/2022
(1)	(2)	(3)	(4)	(5)	(6)	(7)
Cinangka	35	35	1	1	36	36
Padarincang	38	38	-	-	38	38
Ciomas	28	28	-	-	28	28
Pabuaran	19	19	-	-	19	19
Gunungsari	13	13	-	-	13	13
Baros	24	24	1	1	25	25
Petir	24	24	-	-	24	24
Tunjung Teja	23	23	-	-	23	23
Cikeusal	44	44	-	-	44	44
Pamarayan	24	24	-	-	24	24
Bandung	18	18	1	1	19	19
Jawilan	17	17	-	-	17	17
Kopo	20	20	2	4	22	24
Cikande	32	32	2	2	34	34
Kibin	20	20	3	3	23	23
Kragilan	31	31	1	1	32	32
Waringinkurung	22	22	2	2	24	24
Mancak	28	28	-	-	28	28
Anyar	26	26	1	1	27	27
Bojonegara	22	22	-	-	22	22
Pulo Ampel	20	20	-	-	20	20
Kramatwatu	28	28	4	5	32	33
Ciruas	31	31	2	2	33	33

Lanjutan Tabel/*Continued Table* 4.1.3

Kecamatan Subdistrict	Sekolah/Schools					
	Negeri/Public		Swasta/Private		Jumlah/Total	
	2020/2021	2021/2022	2020/2021	2021/2022	2020/2021	2021/2022
(1)	(2)	(3)	(4)	(5)	(6)	(7)
Pontang	26	26	-	-	26	26
Lebak Wangi	20	20	1	1	21	21
Carenang	16	16	1	1	17	17
Binuang	11	11	1	1	12	12
Tirtayasa	24	24	2	2	26	26
Tanara	21	21	-	-	21	21
Kabupaten Serang	705	705	25	28	730	733

Lanjutan Tabel/*Continued Table 4.1.3*

Kecamatan Subdistrict	Guru /Teachers					
	Negeri/Public		Swasta/Private		Jumlah/Total	
	2020/2021	2021/2022	2020/2021	2021/2022	2020/2021	2021/2022
(1)	(8)	(9)	(10)	(11)	(12)	(13)
Cinangka	291	314	24	24	315	338
Padarincang	305	325	-	-	305	325
Ciomas	208	230	-	-	208	230
Pabuaran	160	177	-	-	160	177
Gunungsari	93	100	-	-	93	100
Baros	198	217	8	9	206	226
Petir	238	250	-	-	238	250
Tunjung Teja	187	199	-	-	187	199
Cikeusal	342	381	-	-	342	381
Pamarayan	190	208	-	-	190	208
Bandung	133	153	15	16	148	169
Jawilan	170	183	-	-	170	183
Kopo	169	189	9	17	178	206
Cikande	294	313	33	31	327	344
Kibin	152	169	18	21	170	190
Kragilan	299	330	12	16	311	346
Waringinkurung	174	195	39	38	213	233
Mancak	215	242	-	-	215	242
Anyar	244	267	13	13	257	280
Bojonegara	197	210	-	-	197	210
Pulo Ampel	166	183	-	-	166	183
Kramatwatu	315	331	59	87	374	418
Ciruas	345	367	52	58	397	425
Pontang	208	230	-	-	208	230
Lebak Wangi	155	162	7	9	162	171
Carenang	142	159	8	9	150	168
Binuang	112	117	8	8	120	125
Tirtayasa	174	192	21	25	195	217
Tanara	180	192	-	-	180	192
<b>Kabupaten Serang</b>	<b>6056</b>	<b>6 585</b>	<b>326</b>	<b>381</b>	<b>6382</b>	<b>6 966</b>

Catatan/Note:

Sumber/Source: Dinas Pendidikan dan Kebudayaan Kabupaten Serang/Dept of Educations and

Lanjutan Tabel/Continued Table 4.1.3

Kecamatan Subdistrict	Murid/Students					
	Negeri/Public		Swasta/Private		Jumlah/Total	
	2020/2021	2021/2022	2020/2021	2021/2022	2020/2021	2021/2022
(1)	(14)	(15)	(16)	(17)	(18)	(19)
Cinangka	5.904	6 052	399	381	6.303	6 433
Padarincang	7.988	8 029	-	-	7.988	8 029
Ciomas	4.848	4 807	-	-	4.848	4 807
Pabuaran	4.150	4 260	-	-	4.150	4 260
Gunungsari	2.736	2 728	-	-	2.736	2 728
Baros	6.086	6 020	88	82	6.174	6 102
Petir	5.450	5 535	-	-	5.450	5 535
Tunjung Teja	4.831	4 784	-	-	4.831	4 784
Cikeusal	7.954	7 907	-	-	7.954	7 907
Pamarayan	5.275	5 304	-	-	5.275	5 304
Bandung	3.190	3 322	426	429	3.616	3 751
Jawilan	4.916	5 135	-	-	4.916	5 135
Kopo	4.795	4 639	310	416	5.105	5 055
Cikande	9.973	10 073	626	580	10.599	10 653
Kibin	5.283	5 498	598	665	5.881	6 163
Kragilan	8.957	9 040	235	252	9.192	9 292
Waringinkurung	4.148	4 231	886	836	5.034	5 067
Mancak	5.266	5 237	-	-	5.266	5 237
Anyar	5.726	5 577	181	206	5.907	5 783
Bojonegara	5.141	5 240	-	-	5.141	5 240
Pulo Ampel	4.362	4 411	-	-	4.362	4 411
Kramatwatu	9.104	9 013	967	978	10.071	9 991
Cirusas	8.569	8 447	1.020	908	9.589	9 355
Pontang	4.635	4 966	-	-	4.635	4 966
Lebak Wangi	3.491	3 529	80	89	3.571	3 618
Carenang	3.310	3 439	224	242	3.534	3 681
Binuang	2.678	2 774	96	92	2.774	2 866
Tirtayasa	3.985	4 179	448	465	4.433	4 644

Lanjutan Tabel/*Continued Table 4.1.3*

Kecamatan Subdistrict	Murid/Students					
	Negeri/Public		Swasta/Private		Jumlah/Total	
	2020/2021	2021/2022	2020/2021	2021/2022	2020/2021	2021/2022
(1)	(14)	(15)	(16)	(17)	(18)	(19)
Tanara	4.235	4 399	-	-	4.235	4 399
Kabupaten Serang	156.986	158 575	6584	6 621	163.570	165 196

Catatan/Note:

Sumber/Source: Dinas Pendidikan dan Kebudayaan Kabupaten Serang/Dept of Educations and



**Tabel**  
**Table** 4.1.4

**Jumlah Sekolah, Guru, dan Murid Madrasah Ibtidaiyah (MI) di Bawah Kementerian Agama Menurut Kecamatan Menurut Kecamatan di Kabupaten Serang, 2021/2022**  
**Number of Schools, Teachers, and Pupils in Madrasah Ibtidaiyah (MI) Under The Ministry of Religious Affairs by Subdistrict in Serang Regency, 2021/2022**

Kecamatan Subdistrict	Sekolah/Schools		
	Negeri Public	Swasta Private	Jumlah Total
(1)	(2)	(3)	(4)
Cinangka	-	5	5
Padarincang	1	5	6
Ciomas	-	2	2
Pabuaran	-	4	4
Gunungsari	-	2	2
Baros	1	4	5
Petir	-	10	10
Tunjung Teja	-	4	4
Cikeusal	-	3	3
Pamarayan	1	12	13
Bandung	-	1	1
Jawilan	-	17	17
Kopo	1	9	10
Cikande	-	13	13
Kibin	-	1	1
Kragilan	-	2	2
Waringinkurung	-	2	2
Mancak	-	4	4
Anyar	-	3	3
Bojonegara	-	-	-
Pulo Ampel	-	-	-
Kramatwatu	-	1	1
Ciruas	-	2	2

Lanjutan Tabel/*Continued Table 4.1.4*

Kecamatan Subdistrict	Sekolah/Schools		
	Negeri Public	Swasta Private	Jumlah Total
(1)	(2)	(3)	(4)
Pontang	-	4	4
Lebak Wangi	-	2	2
Carenang	-	3	3
Binuang	-	5	5
Tirtayasa	-	6	6
Tanara	-	7	7
Kabupaten Serang	4	133	137

Lanjutan Tabel/*Continued Table 4.1.4*

Kecamatan Subdistrict	Guru <sup>1</sup> /Teachers <sup>1</sup>		
	Negeri Public	Swasta Private	Jumlah Total
(1)	(5)	(6)	(7)
Cinangka	-	62	62
Padarincang	39	54	93
Ciomas	-	25	25
Pabuaran	-	54	54
Gunungsari	-	15	15
Baros	37	46	83
Petir	-	105	105
Tunjung Teja	-	45	45
Cikeusal	-	30	30
Pamarayan	29	139	168
Bandung	-	12	12
Jawilan	-	151	151
Kopo	33	87	120
Cikande	-	189	189
Kibin	-	8	8
Kragilan	-	16	16
Waringinkurung	-	19	19
Mancak	-	31	31
Anyar	-	44	44
Bojonegara	-	-	-
Pulo Ampel	-	-	-
Kramatwatu	-	12	12
Ciruas	-	25	25
Pontang	-	44	44
Lebak Wangi	-	27	27
Carenang	-	32	32
Binuang	-	57	57
Tirtayasa	-	64	64
Tanara	-	73	73
<b>Kabupaetn Serang</b>	<b>138</b>	<b>1 466</b>	<b>1 604</b>

Lanjutan Tabel/*Continued Table 4.1.4*

Kecamatan Subdistrict	Murid/Pupils		
	Negeri Public	Swasta Private	Jumlah Total
(1)	(8)	(9)	(10)
Cinangka	-	774	774
Padarincang	627	731	1 358
Ciomas	-	474	474
Pabuaran	-	887	887
Gunungsari	-	151	151
Baros	646	910	1 556
Petir	-	1 702	1 702
Tunjung Teja	-	553	553
Cikeusal	-	561	561
Pamarayan	357	1 717	2 074
Bandung	-	284	284
Jawilan	-	2 722	2 722
Kopo	424	1 408	1 832
Cikande	-	3 051	3 051
Kibin	-	189	189
Kragilan	-	355	355
Waringinkurung	-	264	264
Mancak	-	464	464
Anyar	-	697	697
Bojonegara	-	-	-
Pulo Ampel	-	-	-
Kramatwatu	-	300	300
Ciruas	-	540	540
Pontang	-	541	541
Lebak Wangi	-	157	157
Carenang	-	586	586
Binuang	-	626	626

Lanjutan Tabel/*Continued Table 4.1.4*

Kecamatan Subdistrict	Murid/Pupils		
	Negeri Public	Swasta Private	Jumlah Total
(1)	(8)	(9)	(10)
Tirtayasa	-	780	780
Tanara	-	874	874
Kabupaetn Serang	2 054	22 298	24 352

Catatan/Note:...

Sumber/Source: Kementerian Agama, Data Semester Ganjil/ Ministry of Religious Affairs, Odd Semester Data

**Tabel**  
**Table 4.1.5**

**Jumlah Sekolah, Guru, dan Murid Sekolah Menengah Pertama (SMP) di Bawah Kementerian Pendidikan dan Kebudayaan Menurut Kecamatan di Kabupaten Serang, 2020/2021 and 2021/2022**  
**Number of Schools, Teachers, and Pupils in Lower Secondary Schools Under The Ministry of Education and Culture by Subdistrict in Serang Regency, 2020/2021 and 2021/2022**

Kecamatan Subdistrict	Sekolah/Schools					
	Negeri/Public		Swasta/Private		Jumlah/Total	
	2020/2021	2021/2022	2020/2021	2021/2022	2020/2021	2021/2022
(1)	(2)	(3)	(4)	(5)	(6)	(7)
Cinangka	5	5	7	7	12	12
Padarancang	7	7	2	2	9	9
Ciomas	4	4	-	-	4	4
Pabuaran	3	3	1	1	4	4
Gunungsari	3	3	1	1	4	4
Baros	3	3	3	3	6	6
Petir	3	3	4	4	7	7
Tunjung Teja	4	4	4	5	8	9
Cikeusal	4	4	5	5	9	9
Pamarayan	5	5	1	1	6	6
Bandung	2	2	4	4	6	6
Jawilan	3	3	10	10	13	13
Kopo	2	2	5	6	7	8
Cikande	3	3	10	10	13	13
Kibin	2	2	5	6	7	8
Kragilan	4	4	9	10	13	14
Waringinkurung	2	2	2	2	4	4
Mancak	4	4	2	2	6	6
Anyar	3	3	2	2	5	5
Bojonegara	2	2	4	2	6	4
Pulo Ampel	2	2	1	1	3	3
Kramatwatu	5	5	6	6	11	11

Lanjutan Tabel/*Continued Table 4.1.5*

Kecamatan Subdistrict	Sekolah/Schools					
	Negeri/Public		Swasta/Private		Jumlah/Total	
	2020/2021	2021/2022	2020/2021	2021/2022	2020/2021	2021/2022
(1)	(2)	(3)	(4)	(5)	(6)	(7)
Ciruas	2	2	5	5	7	7
Pontang	4	4	3	3	7	7
Lebak Wangi	2	2	0	-	2	2
Carenang	2	2	6	6	8	8
Binuang	1	1	5	6	6	7
Tirtayasa	4	4	3	3	7	7
Tanara	2	2	1	1	3	3
Kabupaten Serang	92	92	111	114	203	206

Lanjutan Tabel/*Continued Table 4.1.5*

Kecamatan Subdistrict	Guru /Teachers					
	Negeri/Public		Swasta/Private		Jumlah/Total	
	2020/2021	2021/2022	2020/2021	2021/2022	2020/2021	2021/2022
(1)	(8)	(9)	(10)	(11)	(12)	(13)
Cinangka	62	65	80	89	142	154
Padarincang	71	80	23	21	94	101
Ciomas	53	54	-	-	53	54
Pabuaran	46	49	17	20	63	69
Gunungsari	46	48	7	9	53	57
Baros	83	90	41	38	124	128
Petir	70	77	27	30	97	107
Tunjung Teja	44	47	38	37	82	84
Cikeusal	95	105	58	52	153	157
Pamarayan	89	94	6	7	95	101
Bandung	46	49	28	24	74	73
Jawilan	55	57	61	75	116	132
Kopo	34	35	47	59	81	94
Cikande	85	92	62	72	147	164
Kibin	45	51	35	39	80	90
Kragilan	110	115	67	68	177	183
Waringinkurung	42	46	34	38	76	84
Mancak	59	66	15	23	74	89
Anyar	62	66	15	16	77	82
Bojonegara	64	69	21	18	85	87
Pulo Ampel	17	19	7	8	24	27
Kramatwatu	121	123	47	58	168	181
Ciruas	72	75	40	46	112	121
Pontang	54	62	21	21	75	83
Lebak Wangi	49	54	-	-	49	54
Carenang	38	39	65	54	103	93
Binuang	26	27	37	46	63	73
Tirtayasa	49	53	24	26	73	79
Tanara	32	34	16	19	48	53
Kabupaten Serang	1719	1 841	939	1 013	2658	2 854



Lanjutan Tabel/*Continued Table* 4.1.5

Kecamatan Subdistrict	Murid/Students					
	Negeri/Public		Swasta/Private		Jumlah/Total	
	2020/2021	2021/2022	2020/2021	2021/2022	2020/2021	2021/2022
(1)	(14)	(15)	(16)	(17)	(18)	(19)
Cinangka	1.061	1 087	1.045	1 104	2.106	2 191
Padarincang	1.536	1 507	452	478	1.988	1 985
Ciomas	1.154	1 054	-	-	1.154	1 054
Pabuaran	929	935	210	269	1139	1 204
Gunungsari	869	838	105	120	974	958
Baros	1.890	1 904	751	737	2.641	2 641
Petir	1.550	1 502	938	918	2.488	2 420
Tunjung Teja	855	902	753	882	1608	1 784
Cikeusal	1.973	1 935	854	827	2.827	2 762
Pamarayan	1.859	1 838	30	30	1.889	1 868
Bandung	774	729	734	886	1508	1 615
Jawilan	1.418	1 386	1.397	1 387	2.815	2 773
Kopo	756	734	880	903	1636	1 637
Cikande	2.075	2 138	1.159	1 205	3.234	3 343
Kibin	1.156	1 136	467	441	1.623	1 577
Kragilan	2.533	2 502	1.259	1 304	3.792	3 806
Waringinkurung	1.008	1 018	567	509	1.575	1 527
Mancak	1.153	1 101	121	151	1.274	1 252
Anyar	1.257	1 215	289	441	1.546	1 656
Bojonegara	1.514	1 453	114	65	1.628	1 518
Pulo Ampel	166	180	57	51	223	231
Kramatwatu	2.715	2 645	601	805	3.316	3 450
Ciruas	1.502	1 546	679	624	2.181	2 170
Pontang	1.127	1 109	362	349	1.489	1 458
Lebak Wangi	950	925	-	-	950	925
Carenang	720	706	860	829	1580	1 535
Binuang	427	382	644	795	1071	1 177
Tirtayasa	985	986	305	294	1290	1 280

Lanjutan Tabel/*Continued Table* 4.1.5

Kecamatan Subdistrict	Murid/Students					
	Negeri/Public		Swasta/Private		Jumlah/Total	
	2020/2021	2021/2022	2020/2021	2021/2022	2020/2021	2021/2022
(1)	(14)	(15)	(16)	(17)	(18)	(19)
Tanara	383	390	194	178	577	568
Kabupaten Serang	36.295	35 783	15.827	16 582	52 022	52 365

Catatan/Note:

Sumber/Source: Dinas Pendidikan dan Kebudayaan Kabupaten Serang/Departement of Educations and Culture Serang Regency

**Tabel**  
**Table** 4.1.6

**Jumlah Sekolah, Guru, dan Murid Madrasah Tsanawiyah (MTs) di Bawah Kementerian Agama Menurut Kecamatan di Kabupaten Serang, 2021/2022**  
**Number of Schools, Teachers, and Pupils in Madrasah Tsanawiyah (MTs) Under The Ministry of Religious Affairs by Subdistrict in Serang Regency, 2021/2022**

Kecamatan Subdistrict	Sekolah/Schools		
	Negeri Public	Swasta Private	Jumlah Total
(1)	(2)	(3)	(4)
Cinangka	-	9	9
Padarincang	1	8	9
Ciomas	-	5	5
Pabuaran	-	7	7
Gunungsari	-	3	3
Baros	-	6	6
Petir	-	12	12
Tunjung Teja	-	9	9
Cikeusal	1	6	7
Pamarayan	-	7	7
Bandung	-	5	5
Jawilan	-	9	9
Kopo	-	11	11
Cikande	-	11	11
Kibin	-	2	2
Kragilan	-	3	3
Waringinkurung	-	5	5
Mancak	-	7	7
Anyar	1	5	6
Bojonegara	-	4	4
Pulo Ampel	1	5	6
Kramatwatu	-	7	7
Ciruas	1	4	5
Pontang	-	8	8

Lanjutan Tabel/*Continued Table 4.1.6*

Kecamatan Subdistrict	Sekolah/Schools		
	Negeri Public	Swasta Private	Jumlah Total
(1)	(2)	(3)	(4)
Lebak Wangi	-	6	6
Carenang	-	5	5
Binuang	-	7	7
Tirtayasa	-	7	7
Tanara	-	11	11
Kabupaten Serang	5	194	199

Lanjutan Tabel/*Continued Table* 4.1.6

Kecamatan Subdistrict	Guru <sup>1</sup> /Teachers <sup>1</sup>		
	Negeri Public	Swasta Private	Jumlah Total
(1)	(5)	(6)	(7)
Cinangka	-	140	140
Padarincang	59	132	191
Ciomas	-	81	81
Pabuaran	-	138	138
Gunungsari	-	56	56
Baros	-	107	107
Petir	-	185	185
Tunjung Teja	-	140	140
Cikeusal	47	71	118
Pamarayan	-	80	80
Bandung	-	72	72
Jawilan	-	123	123
Kopo	-	191	191
Cikande	-	167	167
Kibin	-	16	16
Kragilan	-	45	45
Waringinkurung	-	90	90
Mancak	-	101	101
Anyar	80	82	162
Bojonegara	-	87	87
Pulo Ampel	50	86	136
Kramatwatu	-	121	121
Ciruas	71	66	137
Pontang	-	128	128
Lebak Wangi	-	95	95
Carenang	-	86	86
Binuang	-	82	82
Tirtayasa	-	128	128
Tanara	-	203	203
<b>Kabupaten Serang</b>	<b>307</b>	<b>3 099</b>	<b>3 406</b>

Lanjutan Tabel/*Continued Table 4.1.6*

Kecamatan Subdistrict	Murid/Pupils		
	Negeri Public	Swasta Private	Jumlah Total
(1)	(8)	(9)	(10)
Cinangka	-	1 175	1 175
Padarincang	962	1 275	2 237
Ciomas	-	937	937
Pabuaran	-	1 464	1 464
Gunungsari	-	284	284
Baros	-	1 141	1 141
Petir	-	2 019	2 019
Tunjung Teja	-	884	884
Cikeusal	509	932	1 441
Pamarayan	-	974	974
Bandung	-	501	501
Jawilan	-	1 443	1 443
Kopo	-	2 338	2 338
Cikande	-	1 986	1 986
Kibin	-	133	133
Kragilan	-	262	262
Waringinkurung	-	795	795
Mancak	-	559	559
Anyar	907	543	1 450
Bojonegara	-	612	612
Pulo Ampel	416	640	1 056
Kramatwatu	-	1 447	1 447
Ciruas	867	575	1 442
Pontang	-	919	919
Lebak Wangi	-	654	654
Carenang	-	767	767

Lanjutan Tabel/*Continued Table* 4.1.6

Kecamatan Subdistrict	Murid/Pupils		
	Negeri Public	Swasta Private	Jumlah Total
(1)	(8)	(9)	(10)
Binuang	-	861	861
Tirtayasa	-	887	887
Tanara	-	2 137	2 137
<b>Kabupaten Serang</b>	<b>3 661</b>	<b>29 144</b>	<b>32 805</b>

Catatan/Note:...

Sumber/Source: Kementerian Agama, Data Semester Ganjil/Ministry of Religious Affairs, Odd Semester Data

**Tabel**  
**Table 4.1.7**

**Jumlah Sekolah, Guru, dan Murid Sekolah Menengah Atas (SMA) di Bawah Kementerian Pendidikan dan Kebudayaan Menurut Kecamatan di Kabupaten Serang, 2020/2021 dan 2021/2022**  
***Number of Schools, Teachers, and Pupils in Upper Secondary Schools Under The Ministry of Education and Culture by Subdistrict in Serang Regency, 2020/2021 and 2021/2022***

Kecamatan Subdistrict	Sekolah/Schools					
	Negeri/Public		Swasta/Private		Jumlah/Total	
	2020/2021	2021/2022	2020/2021	2021/2022	2020/2021	2021/2022
(1)	(2)	(3)	(4)	(5)	(6)	(7)
Cinangka	1	1	4	4	5	5
Padarincang	1	1	-	-	1	1
Ciomas	1	1	-	-	1	1
Pabuaran	1	1	2	2	3	3
Gunungsari	1	1	1	1	2	2
Baros	1	1	2	2	3	3
Petir	1	1	4	4	5	5
Tunjung Teja	-	-	1	1	1	1
Cikeusal	1	1	2	2	3	3
Pamarayan	1	1	-	-	1	1
Bandung	1	1	2	2	3	3
Jawilan	1	1	1	1	2	2
Kopo	1	1	3	3	4	4
Cikande	1	1	4	4	5	5
Kibin	1	1	1	1	2	2
Kragilan	1	1	3	3	4	4
Waringinkurung	1	1	2	2	3	3
Mancak	1	1	1	1	2	2
Anyar	1	1	3	3	4	4
Bojonegara	1	1	1	-	2	1
Pulo Ampel	1	1	-	-	1	1
Kramatwatu	1	1	1	2	2	3



Lanjutan Tabel/*Continued Table 4.1.7*

Kecamatan Subdistrict	Sekolah/Schools					
	Negeri/Public		Swasta/Private		Jumlah/Total	
	2020/2021	2021/2022	2020/2021	2021/2022	2020/2021	2021/2022
(1)	(2)	(3)	(4)	(5)	(6)	(7)
Ciruas	1	1	4	4	5	5
Pontang	1	1	3	3	4	4
Lebak Wangi	1	1	1	1	2	2
Carenang	1	1	2	2	3	3
Binuang	1	1	2	2	3	3
Tirtayasa	1	1	1	1	2	2
Tanara	-	-	2	2	2	2
<b>Kabupaten Serang</b>	<b>27</b>	<b>27</b>	<b>53</b>	<b>53</b>	<b>80</b>	<b>80</b>

Lanjutan Tabel/*Continued Table 4.1.7*

Kecamatan Subdistrict	Guru /Teachers					
	Negeri/Public		Swasta/Private		Jumlah/Total	
	2020/2021	2021/2022	2020/2021	2021/2022	2020/2021	2021/2022
(1)	(8)	(9)	(10)	(11)	(12)	(13)
Cinangka	38	33	56	55	94	88
Padarincang	34	35	-	-	34	35
Ciomas	42	42	-	-	42	42
Pabuaran	36	37	10	17	46	54
Gunungsari	21	20	1	11	22	31
Baros	40	47	21	17	61	64
Petir	51	50	48	55	99	105
Tunjung Teja	-	-	9	7	9	7
Cikeusal	41	45	29	30	70	75
Pamarayan	48	47	-	-	48	47
Bandung	21	26	9	5	30	31
Jawilan	40	42	7	4	47	46
Kopo	32	34	43	36	75	70
Cikande	48	54	25	29	73	83
Kibin	48	50	3	4	51	54
Kragilan	25	25	22	22	47	47
Waringinkurung	44	45	14	12	58	57
Mancak	28	30	5	4	33	34
Anyar	58	51	35	42	93	93
Bojonegara	52	54	5	-	57	54
Pulo Ampel	22	20	-	-	22	20
Kramatwatu	49	47	9	13	58	60
Ciruas	63	53	39	40	102	93
Pontang	45	48	32	26	77	74
Lebak Wangi	21	18	10	10	31	28
Carenang	30	31	19	18	49	49
Binuang	21	21	21	19	42	40
Tirtayasa	40	41	9	13	49	54
Tanara	-	-	30	30	30	30
Kabupaten Serang	1 038	1 046	511	519	1 549	1 565

Lanjutan Tabel/*Continued Table* 4.1.7

Kecamatan Subdistrict	Murid/Students					
	Negeri/Public		Swasta/Private		Jumlah/Total	
	2020/2021	2021/2022	2020/2021	2021/2022	2020/2021	2021/2022
(1)	(14)	(15)	(16)	(17)	(18)	(19)
Cinangka	785	733	712	744	1 497	1 477
Padarincang	519	521	-	-	519	521
Ciomas	1 066	1 064	-	-	1 066	1 064
Pabuaran	808	789	287	340	1 095	1 129
Gunungsari	326	316	27	29	353	345
Baros	864	885	215	293	1 079	1 178
Petir	995	1 075	822	847	1 817	1 922
Tunjung Teja	-	-	109	101	109	101
Cikeusal	888	912	558	516	1 446	1 428
Pamarayan	941	984	-	-	941	984
Bandung	636	695	480	451	1 116	1 146
Jawilan	905	996	74	90	979	1 086
Kopo	783	861	812	873	1 595	1 734
Cikande	1 300	1 412	483	406	1 783	1 818
Kibin	930	1 007	75	57	1 005	1 064
Kragilan	497	555	193	190	690	745
Waringinkurung	823	947	164	143	987	1 090
Mancak	721	741	50	46	771	787
Anyar	1 057	1 062	376	343	1 433	1 405
Bojonegara	766	824	10	-	776	824
Pulo Ampel	140	165	-	-	140	165
Kramatwatu	729	760	40	106	769	866
Ciruas	1 484	1 515	326	257	1 810	1 772
Pontang	1 112	1 179	310	286	1 422	1 465
Lebak Wangi	181	208	87	92	268	300
Carenang	601	630	224	231	825	861
Binuang	256	295	206	201	462	496
Tirtayasa	814	815	92	89	906	904

Lanjutan Tabel/*Continued Table 4.1.7*

Kecamatan Subdistrict	Murid/Students					
	Negeri/Public		Swasta/Private		Jumlah/Total	
	2020/2021	2021/2022	2020/2021	2021/2022	2020/2021	2021/2022
(1)	(14)	(15)	(16)	(17)	(18)	(19)
Tanara	-	-	272	261	272	261
Kabupaten Serang	20 927	21 946	7 004	6 992	27 931	28 938

Catatan/Note:

Sumber/Source: Dinas Pendidikan dan Kebudayaan Kabupaten Serang/Departement of Educations and Culture Serang Regency

**Tabel**  
**Table** 4.1.8

**Jumlah Sekolah, Guru, dan Murid Sekolah Menengah Kejuruan (SMK) di Bawah Kementerian Pendidikan dan Kebudayaan Menurut Kecamatan di Kabupaten Serang, 2020/2021 dan 2021/2022**  
***Number of Schools, Teachers, and Pupils in Vocational High Schools Under The Ministry of Education and Culture by Subdistrict in Serang Regency, 2020/2021 and 2021/2022***

Kecamatan Subdistrict	Sekolah/Schools					
	Negeri/Public		Swasta/Private		Jumlah/Total	
	2020/2021	2021/2022	2020/2021	2021/2022	2020/2021	2021/2022
(1)	(2)	(3)	(4)	(5)	(6)	(7)
Cinangka	1	1	2	2	3	3
Padarincang	1	1	2	2	3	3
Ciomas	-	-	-	-	-	-
Pabuaran	-	-	3	3	3	3
Gunungsari	-	-	1	1	1	1
Baros	-	-	2	2	2	2
Petir	-	-	3	3	3	3
Tunjung Teja	1	1	5	5	6	6
Cikeusal	-	-	4	4	4	4
Pamarayan	-	-	4	4	4	4
Bandung	-	-	1	1	1	1
Jawilan	-	-	5	5	5	5
Kopo	-	-	4	4	4	4
Cikande	1	1	5	5	6	6
Kibin	-	-	4	4	4	4
Kragilan	1	1	4	4	5	5
Waringinkurung	1	1	1	1	2	2
Mancak	-	-	-	-	-	-
Anyar	1	1	3	3	4	4
Bojonegara	-	-	1	1	1	1
Pulo Ampel	1	1	-	-	1	1
Kramatwatu	1	1	6	6	7	7

Lanjutan Tabel/*Continued Table 4.1.8*

Kecamatan Subdistrict	Sekolah/Schools					
	Negeri/Public		Swasta/Private		Jumlah/Total	
	2020/2021	2021/2022	2020/2021	2021/2022	2020/2021	2021/2022
(1)	(2)	(3)	(4)	(5)	(6)	(7)
Ciruas	1	1	4	4	5	5
Pontang	-	-	3	3	3	3
Lebak Wangi	-	-	3	3	3	3
Carenang	-	-	6	6	6	6
Binuang	-	-	3	3	3	3
Tirtayasa	-	-	4	4	4	4
Tanara	1	1	-	-	1	1
<b>Kabupaten Serang</b>	<b>11</b>	<b>11</b>	<b>83</b>	<b>83</b>	<b>94</b>	<b>94</b>

Lanjutan Tabel/*Continued Table 4.1.8*

Kecamatan Subdistrict	Guru /Teachers					
	Negeri/Public		Swasta/Private		Jumlah/Total	
	2020/2021	2021/2022	2020/2021	2021/2022	2020/2021	2021/2022
(1)	(8)	(9)	(10)	(11)	(12)	(13)
Cinangka	33	41	15	16	48	57
Padarincang	19	26	63	72	82	98
Ciomas	-	-	-	-	-	-
Pabuaran	-	-	25	30	25	30
Gunungsari	-	-	10	11	10	11
Baros	-	-	47	59	47	59
Petir	-	-	42	47	42	47
Tunjung Teja	33	35	63	68	96	103
Cikeusal	-	-	47	47	47	47
Pamarayan	-	-	40	46	40	46
Bandung	-	-	17	14	17	14
Jawilan	-	-	95	107	95	107
Kopo	-	-	38	42	38	42
Cikande	57	54	43	56	100	110
Kibin	-	-	66	60	66	60
Kragilan	66	74	38	34	104	108
Waringinkurung	24	26	5	5	29	31
Mancak	-	-	-	-	-	-
Anyar	64	64	30	30	94	94
Bojonegara	-	-	10	10	10	10
Pulo Ampel	46	52	-	-	46	52
Kramatwatu	23	25	100	97	123	122
Cirusas	36	48	21	34	57	82
Pontang	-	-	45	47	45	47
Lebak Wangi	-	-	30	41	30	41
Carenang	-	-	54	61	54	61
Binuang	-	-	29	34	29	34
Tirtayasa	-	-	44	51	44	51
Tanara	44	44	-	-	44	44
<b>Kabupaten Serang</b>	<b>445</b>	<b>489</b>	<b>1 017</b>	<b>1 119</b>	<b>1 462</b>	<b>1 608</b>

Lanjutan Tabel/*Continued Table* 4.1.8

Kecamatan Subdistrict	Murid/Students					
	Negeri/Public		Swasta/Private		Jumlah/Total	
	2020/2021	2021/2022	2020/2021	2021/2022	2020/2021	2021/2022
(1)	(14)	(15)	(16)	(17)	(18)	(19)
Cinangka	789	923	73	83	862	1 006
Padarincang	328	447	1 339	1 564	1 667	2 011
Ciomas	-	-	-	-	-	-
Pabuaran	-	-	215	192	215	192
Gunungsari	-	-	311	279	311	279
Baros	-	-	1 835	2 392	1 835	2 392
Petir	-	-	716	708	716	708
Tunjung Teja	766	856	973	993	1 739	1 849
Cikeusal	-	-	612	592	612	592
Pamarayan	-	-	621	575	621	575
Bandung	-	-	331	358	331	358
Jawilan	-	-	2 490	2 041	2 490	2 041
Kopo	-	-	637	625	637	625
Cikande	960	1 198	1 117	1 062	2 077	2 260
Kibin	-	-	1 086	919	1 086	919
Kragilan	1 542	1 577	638	593	2 180	2 170
Waringinkurung	438	536	29	7	467	543
Mancak	-	-	-	-	-	-
Anyar	1 172	1 175	235	256	1 407	1 431
Bojonegara	-	-	69	97	69	97
Pulo Ampel	1 050	1 005	-	-	1 050	1 005
Kramatwatu	405	531	1 635	1 301	2 040	1 832
Ciruas	813	936	770	625	1 583	1 561
Pontang	-	-	512	477	512	477
Lebak Wangi	-	-	608	508	608	508
Carenang	-	-	890	1 044	890	1 044



Lanjutan Tabel/*Continued Table* 4.1.8

Kecamatan Subdistrict	Murid/Students					
	Negeri/Public		Swasta/Private		Jumlah/Total	
	2020/2021	2021/2022	2020/2021	2021/2022	2020/2021	2021/2022
(1)	(14)	(15)	(16)	(17)	(18)	(19)
Binuang	-	-	580	661	580	661
Tirtayasa	-	-	566	644	566	644
Tanara	911	922	-	-	911	922
Kabupaten Serang	9 174	10 106	18 888	18 596	28 062	28 702

Catatan/Note:

Sumber/Source: Dinas Pendidikan dan Kebudayaan Kabupaten Serang/Departement of  
Educations and Culture Serang Regency

**Tabel**  
**Table 4.1.9**

**Jumlah Sekolah, Guru, dan Murid Madrasah Aliyah (MA) di Bawah Kementerian Agama Menurut Kecamatan di Kabupaten Serang, 2020/2021 dan 2021/2022**  
**Number of Schools, Teachers, and Pupils in Madrasah Aliyah (MA) Under the Ministry of Religious Affairs by Subdistrict in Serang Regency, 2020/2021 and 2021/2022**

Kecamatan Subdistrict	Sekolah/Schools					
	Negeri/Public		Swasta/Private		Jumlah/Total	
	2020/2021	2021/2022	2020/2021	2021/2022	2020/2021	2021/2022
(1)	(2)	(3)	(4)	(5)	(6)	(7)
Cinangka	-	-	4	4	4	4
Padarincang	-	-	4	4	4	4
Ciomas	-	-	2	2	2	2
Pabuaran	-	-	3	3	3	3
Gunungsari	-	-	1	1	1	1
Baros	-	-	3	3	3	3
Petir	-	-	6	6	6	6
Tunjung Teja	-	-	2	2	2	2
Cikeusal	1	1	4	4	5	5
Pamarayan	-	-	2	2	2	2
Bandung	-	-	2	2	2	2
Jawilan	-	-	5	5	5	5
Kopo	-	-	6	7	6	7
Cikande	-	-	7	7	7	7
Kibin	-	-	1	1	1	1
Kragilan	1	1	3	3	4	4
Waringinkurung	-	-	3	3	3	3
Mancak	-	-	2	2	2	2
Anyar	-	-	1	1	1	1
Bojonegara	-	-	2	2	2	2
Pulo Ampel	-	-	1	1	1	1
Kramatwatu	-	-	2	2	2	2
Ciruas	-	-	1	1	1	1

Lanjutan Tabel/*Continued Table* 4.1.8

Kecamatan Subdistrict	Sekolah/Schools					
	Negeri/Public		Swasta/Private		Jumlah/Total	
	2020/2021	2021/2022	2020/2021	2021/2022	2020/2021	2021/2022
(1)	(2)	(3)	(4)	(5)	(6)	(7)
Pontang	-	-	1	1	1	1
Lebak Wangi	-	-	2	2	2	2
Carenang	-	-	2	2	2	2
Binuang	-	-	4	4	4	4
Tirtayasa	-	-	4	4	4	4
Tanara	-	-	4	5	4	5
<b>Kabupaten Serang</b>	<b>2</b>	<b>2</b>	<b>84</b>	<b>86</b>	<b>86</b>	<b>88</b>

Lanjutan Tabel/*Continued Table 4.1.8*

Kecamatan Subdistrict	Guru /Teachers					
	Negeri/Public		Swasta/Private		Jumlah/Total	
	2020/2021	2021/2022	2020/2021	2021/2022	2020/2021	2021/2022
(1)	(8)	(9)	(10)	(11)	(12)	(13)
Cinangka	-	-	60	56	60	56
Padarincang	-	-	86	86	86	86
Ciomas	-	-	26	28	26	28
Pabuaran	-	-	50	55	50	55
Gunungsari	-	-	14	11	14	11
Baros	-	-	55	55	55	55
Petir	-	-	76	75	76	75
Tunjung Teja	-	-	38	46	38	46
Cikeusal	25	35	67	83	92	118
Pamarayan	-	-	17	13	17	13
Bandung	-	-	34	29	34	29
Jawilan	-	-	75	74	75	74
Kopo	-	-	89	112	89	112
Cikande	-	-	85	78	85	78
Kibin	-	-	18	13	18	13
Kragilan	90	82	46	55	136	137
Waringinkurung	-	-	59	59	59	59
Mancak	-	-	21	24	21	24
Anyar	-	-	26	29	26	29
Bojonegara	-	-	48	43	48	43
Pulo Ampel	-	-	16	12	16	12
Kramatwatu	-	-	29	36	29	36
Ciruas	-	-	17	12	17	12
Pontang	-	-	20	26	20	26
Lebak Wangi	-	-	18	18	18	18
Carenang	-	-	36	43	36	43
Binuang	-	-	41	41	41	41
Tirtayasa	-	-	78	80	78	80
Tanara	-	-	71	83	71	83
Kabupaten Serang	115	117	1 316	1 375	1 431	1 492

Lanjutan Tabel/*Continued Table* 4.1.8

Kecamatan Subdistrict	Murid/Students					
	Negeri/Public		Swasta/Private		Jumlah/Total	
	2020/2021	2021/2022	2020/2021	2021/2022	2020/2021	2021/2022
(1)	(14)	(15)	(16)	(17)	(18)	(19)
Cinangka	-	-	498	408	498	408
Padarincang	-	-	764	640	764	640
Ciomas	-	-	382	207	382	207
Pabuaran	-	-	161	190	161	190
Gunungsari	-	-	37	37	37	37
Baros	-	-	493	382	493	382
Petir	-	-	655	592	655	592
Tunjung Teja	-	-	271	247	271	247
Cikeusal	194	203	725	651	919	854
Pamarayan	-	-	237	182	237	182
Bandung	-	-	226	193	226	193
Jawilan	-	-	894	745	894	745
Kopo	-	-	1 216	1 159	1 216	1 159
Cikande	-	-	1 069	923	1 069	923
Kibin	-	-	55	45	55	45
Kragilan	864	907	434	338	1 298	1 245
Waringinkurung	-	-	392	282	392	282
Mancak	-	-	156	133	156	133
Anyar	-	-	220	161	220	161
Bojonegara	-	-	546	404	546	404
Pulo Ampel	-	-	103	73	103	73
Kramatwatu	-	-	393	342	393	342
Ciruas	-	-	99	97	99	97
Pontang	-	-	296	255	296	255
Lebak Wangi	-	-	218	186	218	186
Carenang	-	-	551	450	551	450
Binuang	-	-	614	508	614	508
Tirtayasa	-	-	618	434	618	434

Lanjutan Tabel/*Continued Table 4.1.8*

Kecamatan Subdistrict	Murid/Students					
	Negeri/Public		Swasta/Private		Jumlah/Total	
	2020/2021	2020/2021	2020/2021	2020/2021	2020/2021	2020/2021
(1)	(14)	(15)	(16)	(17)	(18)	(19)
Tanara	-	-	1 369	1 043	1 369	1 043
Kabupaten Serang	1 058	1 110	13 692	11 307	14 750	12 417

Catatan/Note:...

Sumber/Source: Kementerian Agama, Data Semester Ganjil/Ministry of Religious Affairs, Odd Semester Data

**Tabel**  
**Table** 4.1.10

**Jumlah Desa<sup>1</sup>/Kelurahan yang Memiliki Fasilitas Sekolah Menurut Kecamatan dan Tingkat Pendidikan di Kabupaten Serang, 2019–2021**  
**Number of Villages<sup>1</sup>/Kelurahan Having Educational Facilities by Subdistrict and Educational Level in Serang Regency, 2019–2021**

Kecamatan Subdistrict	SD Primary School		
	2019	2020	2021
(1)	(2)	(3)	(4)
Cinangka	14	14	14
Padarincang	14	14	14
Ciomas	11	11	11
Pabuaran	8	8	8
Gunung Sari	7	7	7
Baros	14	14	14
Petir	15	15	15
Tunjung Teja	9	9	9
Cikeusal	17	17	17
Pamarayan	10	10	10
Bandung	8	8	8
Jawilan	9	9	9
Kopo	10	10	10
Cikande	13	13	13
Kibin	9	9	9
Kragilan	11	12	12
Waringinkurung	11	11	11
Mancak	14	14	14
Anyar	12	12	12
Bojonegara	11	11	11
Pulo Ampel	9	9	9
Kramatwatu	15	15	15
Ciruas	15	15	15
Pontang	11	11	11

Lanjutan Tabel/*Continued Table* 4.1.10

Kecamatan Subdistrict	SD Primary School		
	2019	2020	2021
(1)	(2)	(3)	(4)
Lebak Wangi	10	10	10
Carenang	8	8	8
Binuang	7	7	7
Tirtayasa	14	14	13
Tanara	9	9	9
Kabupaten Serang	325	326	325



Lanjutan Tabel/*Continued Table* 4.1.10

Kecamatan Subdistrict	SMP Junior High School		
	2019	2020	2021
(1)	(2)	(3)	(4)
Cinangka	9	9	9
Padarincang	10	10	10
Ciomas	10	9	10
Pabuaran	8	7	7
Gunung Sari	5	4	3
Baros	7	8	8
Petir	11	11	12
Tunjung Teja	8	8	8
Cikeusal	12	12	12
Pamarayan	9	8	8
Bandung	6	7	6
Jawilan	8	8	8
Kopo	9	10	10
Cikande	11	11	11
Kibin	6	7	7
Kragilan	8	8	8
Waringinkurung	8	8	6
Mancak	8	8	8
Anyar	9	8	8
Bojonegara	7	8	7
Pulo Ampel	8	8	8
Kramatwatu	10	10	10
Ciruas	9	9	10
Pontang	9	9	9
Lebak Wangi	8	8	8
Carenang	6	5	6
Binuang	5	5	5
Tirtayasa	9	9	9
Tanara	9	9	8
Kabupaten Serang	242	241	239

Lanjutan Tabel/*Continued Table 4.1.10*

Kecamatan Subdistrict	SMA Senior High School		
	2019	2020	2021
(1)	(2)	(3)	(4)
Cinangka	6	7	7
Padarincang	4	4	4
Ciomas	5	5	5
Pabuaran	5	5	5
Gunung Sari	2	3	1
Baros	4	4	4
Petir	10	10	10
Tunjung Teja	3	3	3
Cikeusal	5	5	6
Pamarayan	3	3	2
Bandung	3	3	3
Jawilan	5	5	6
Kopo	6	8	7
Cikande	7	8	7
Kibin	3	2	1
Kragilan	4	5	5
Waringinkurung	5	5	4
Mancak	2	3	3
Anyar	6	6	6
Bojonegara	2	2	2
Pulo Ampel	2	3	3
Kramatwatu	5	5	6
Ciruas	4	4	7
Pontang	4	4	4
Lebak Wangi	4	4	4
Carenang	5	5	5
Binuang	4	4	4
Tirtayasa	5	5	5
Tanara	6	4	4
Kabupaten Serang	129	134	133

Lanjutan Tabel/*Continued Table* 4.1.10

Kecamatan Subdistrict	SMK Vocational School		
	2019	2020	2021
(1)	(2)	(3)	(4)
Cinangka	3	4	4
Padarincang	3	3	3
Ciomas	1	1	1
Pabuaran	2	2	2
Gunung Sari	1	1	1
Baros	1	2	2
Petir	2	2	3
Tunjung Teja	3	3	3
Cikeusal	3	5	5
Pamarayan	5	6	6
Bandung	1	1	1
Jawilan	5	3	4
Kopo	4	5	4
Cikande	6	6	5
Kibin	2	3	4
Kragilan	4	4	3
Waringinkurung	3	3	2
Mancak	–	–	–
Anyar	5	5	4
Bojonegara	1	1	1
Pulo Ampel	1	1	1
Kramatwatu	6	7	5
Ciruas	5	5	6
Pontang	3	3	3
Lebak Wangi	3	3	4
Carenang	5	5	6
Binuang	3	3	3
Tirtayasa	2	2	1
Tanara	1	1	1
Kabupaten Serang	84	90	88

Lanjutan Tabel/*Continued Table 4.1.10*

Kecamatan Subdistrict	Perguruan Tinggi University		
	2019	2020	2021
(1)	(2)	(3)	(4)
Cinangka	-	-	-
Padarincang	-	-	-
Ciomas	-	-	-
Pabuaran	-	-	-
Gunung Sari	-	-	-
Baros	-	-	-
Petir	1	1	1
Tunjung Teja	-	-	-
Cikeusal	-	-	-
Pamarayan	-	-	-
Bandung	-	-	-
Jawilan	2	1	2
Kopo	-	-	-
Cikande	-	-	-
Kibin	-	-	-
Kragilan	-	-	-
Waringinkurung	-	-	-
Mancak	-	-	-
Anyar	-	-	-
Bojonegara	-	-	-
Pulo Ampel	-	-	-
Kramatwatu	4	5	4
Ciruas	1	1	1
Pontang	-	-	-
Lebak Wangi	-	-	-
Carenang	-	-	-
Binuang	-	-	-
Tirtayasa	-	1	1

Lanjutan Tabel/*Continued Table* 4.1.10

Kecamatan Subdistrict	Perguruan Tinggi University		
	2019	2020	2021
(1)	(2)	(3)	(4)
Tanara	1	1	1
Kabupaten Serang	9	10	10

Catatan/Note:<sup>1</sup> Desa pada tabel ini termasuk Unit Permukiman Transmigrasi (UPT) yang masih dibina oleh kementerian terkait dan nagari di Provinsi Sumatera Barat/Villages in this table include Transmigration Settlement Unit which is still fostered by the relevant ministries and the nagari in the Province of Sumatera Barat

Sumber/Source: BPS, Pendataan Potensi Desa (Podes)/ BPS-Statistics Indonesia, Village Potential Data Collection

**Tabel**  
**Table** 4.1.11**Angka Partisipasi Murni (APM) dan Angka Partisipasi Kasar (APK) Menurut Jenjang Pendidikan di Kabupaten Serang, 2021 dan 2022**  
**Net Enrollment Rate and Gross Enrollment Ratio by Educational Level in Serang Regency, 2021 and 2022**

Jenjang Pendidikan Educational Level	Angka Partisipasi Murni (APM) Net Enrollment Rate		Angka Partisipasi Kasar (APK) Gross Enrollment Ratio	
	2020	2021	2020	2021
	(2)	(3)	(4)	(5)
SD/MI/Sederajat Primary School	98,25	98,27	109,39	108,54
SMP/MTs/ Sederajat Lower Secondary School	84,95	85,55	98,7	100,55
SMA/SMK/MA/Sederajat Upper Secondary School	61,78	62,85	74,36	77,06

Catatan/Note:...

Sumber/Source: BPS, Survei Sosial Ekonomi Nasional (Susenas)/BPS-Statistics Indonesia,

**Tabel**  
**Table** 4.1.12

**Persentase Penduduk Berumur 15 Tahun ke Atas yang Melek Huruf Menurut Kelompok Umur di Kabupaten Serang, 2021 dan 2022**  
*Percentage of Literate People Aged 15 Years and Over by Age Group in Serang Regency, 2021 and 2022*

Kelompok Umur Age Group	2020	2021
(1)	(2)	(3)
15-19	100	100
20-24	99,61	99,76
25-29	100	100
30-34	100	100
35-39	100	99,97
40-44	99,47	100
45-49	97,82	99,06
50+	92,34	91,69
<b>Jumlah/Total</b>		
15-24	99,8	99,88
15-44	99,85	99,95
15+	97,83	97,54
45+	93,82	93,47

Catatan/Note:...

Sumber/Source: BPS, Survei Sosial Ekonomi Nasional (Susenas)/BPS-Statistics Indonesia,

## 4.2 KESEHATAN HEALTH

**Tabel 4.2.1** Jumlah Desa<sup>1</sup>/Kelurahan Yang Memiliki Sarana Kesehatan Menurut Kecamatan di Kabupaten Serang, 2019–2022  
*Number of Villages<sup>1</sup>/Kelurahan Having Health Facilities by Subdistrict in Serang Regency, 2019–2022*

Kecamatan Subdistrict	Rumah Sakit Hospital		
	2019	2021	2022
(1)	(2)	(3)	(4)
Cinangka	–	–	–
Padarincang	–	–	–
Ciomas	–	–	–
Pabuaran	–	–	–
Gunung Sari	–	–	–
Baros	–	1	1
Petir	–	–	–
Tunjung Teja	–	–	–
Cikeusal	–	–	–
Pamarayan	–	–	–
Bandung	–	–	–
Jawilan	–	–	–
Kopo	–	–	–
Cikande	–	–	–
Kibin	–	–	–
Kragilan	–	–	–
Waringinkurung	–	–	–
Mancak	–	–	–
Anyar	–	–	–
Bojonegara	–	–	–
Pulo Ampel	–	–	–
Kramatwatu	2	2	1
Ciruas	1	1	1
Pontang	–	–	–



Lanjutan Tabel/*Continued Table* 4.2.1

Kecamatan Subdistrict	Rumah Sakit Hospital		
	2019	2021	2022
(1)	(2)	(3)	(4)
Lebak Wangi	-	-	-
Carenang	-	-	-
Binuang	-	-	-
Tirtayasa	-	-	-
Tanara	-	-	-
Kabupaten Serang	3	4	3

Lanjutan Tabel/*Continued Table 4.2.1*

Kecamatan Subdistrict	Rumah Sakit Bersalin Maternity Hospital		
	2019	2021	2022
(1)	(2)	(3)	(4)
Cinangka	-	-	-
Padarincang	-	-	-
Ciomas	-	-	-
Pabuaran	-	-	-
Gunung Sari	-	-	-
Baros	-	-	-
Petir	-	-	-
Tunjung Teja	-	-	-
Cikeusal	-	-	-
Pamarayan	-	-	-
Bandung	-	-	-
Jawilan	-	-	-
Kopo	-	-	-
Cikande	-	-	-
Kibin	1	-	-
Kragilan	-	-	-
Waringinkurung	-	-	-
Mancak	-	-	-
Anyar	-	-	-
Bojonegara	-	-	-
Pulo Ampel	-	-	-
Kramatwatu	2	1	-
Ciruas	-	-	-
Pontang	-	-	-
Lebak Wangi	-	-	-
Carenang	-	-	-
Binuang	-	-	-
Tirtayasa	-	-	-
Tanara	-	-	-
<b>Kabupaten Serang</b>	<b>3</b>	<b>1</b>	<b>-</b>

Lanjutan Tabel/*Continued Table* 4.2.1

Kecamatan Subdistrict	Poliklinik Polyclinic		
	2019	2021	2022
(1)	(2)	(3)	(4)
Cinangka	3	3	3
Padarincang	–	–	–
Ciomas	–	–	–
Pabuaran	2	2	3
Gunung Sari	1	1	1
Baros	2	2	2
Petir	1	1	1
Tunjung Teja	–	1	2
Cikeusal	3	2	3
Pamarayan	2	3	4
Bandung	2	–	–
Jawilan	5	3	4
Kopo	4	4	2
Cikande	4	4	4
Kibin	6	6	6
Kragilan	4	4	3
Waringinkurung	1	1	1
Mancak	–	–	–
Anyar	3	3	4
Bojonegara	4	3	2
Pulo Ampel	3	3	3
Kramatwatu	3	4	3
Ciruas	3	4	5
Pontang	1	1	1
Lebak Wangi	–	2	–
Carenang	–	–	–
Binuang	1	1	–
Tirtayasa	2	1	1
Tanara	–	–	1
<b>Kabupaten Serang</b>	<b>60</b>	<b>59</b>	<b>59</b>

Lanjutan Tabel/*Continued Table 4.2.1*

Kecamatan Subdistrict	Puskesmas Public Health Center		
	2019	2021	2022
(1)	(2)	(3)	(4)
Cinangka	2	1	1
Padarincang	1	1	1
Ciomas	1	2	1
Pabuaran	1	1	1
Gunung Sari	1	1	1
Baros	1	1	1
Petir	1	1	1
Tunjung Teja	1	1	1
Cikeusal	1	1	1
Pamarayan	1	1	1
Bandung	2	1	1
Jawilan	1	1	1
Kopo	3	2	2
Cikande	1	1	1
Kibin	1	1	1
Kragilan	2	2	2
Waringinkurung	1	1	2
Mancak	1	1	1
Anyar	1	1	1
Bojonegara	1	1	1
Pulo Ampel	1	1	1
Kramatwatu	1	1	1
Ciruas	1	1	1
Pontang	1	1	1
Lebak Wangi	1	1	1
Carenang	1	1	1
Binuang	1	1	1
Tirtayasa	1	1	1
Tanara	1	1	1
<b>Kabupaten Serang</b>	<b>34</b>	<b>32</b>	<b>32</b>

Lanjutan Tabel/*Continued Table* 4.2.1

Kecamatan Subdistrict	Puskesmas Pembantu Subsidiary of Public Health Center		
	2019	2021	2022
(1)	(2)	(3)	(4)
Cinangka	4	3	3
Padarincang	2	2	2
Ciomas	3	3	1
Pabuaran	1	1	1
Gunung Sari	1	1	1
Baros	4	4	4
Petir	1	1	–
Tunjung Teja	1	1	1
Cikeusal	2	2	2
Pamarayan	2	2	2
Bandung	3	2	1
Jawilan	1	1	1
Kopo	–	–	–
Cikande	2	2	2
Kibin	1	1	–
Kragilan	–	–	–
Waringinkurung	2	2	2
Mancak	3	2	3
Anyar	2	–	–
Bojonegara	1	2	1
Pulo Ampel	1	–	–
Kramatwatu	1	1	–
Ciruas	1	1	1
Pontang	2	2	2
Lebak Wangi	2	3	3
Carenang	2	2	2
Binuang	–	–	–
Tirtayasa	2	2	1
Tanara	–	–	–
<b>Kabupaten Serang</b>	<b>47</b>	<b>43</b>	<b>36</b>

Lanjutan Tabel/*Continued Table 4.2.1*

Kecamatan Subdistrict	Apotek Pharmacy		
	2019	2021	2022
(1)	(2)	(3)	(4)
Cinangka	2	2	2
Padarincang	–	–	3
Ciomas	1	1	1
Pabuaran	1	1	3
Gunung Sari	–	–	–
Baros	1	1	2
Petir	2	2	2
Tunjung Teja	–	–	1
Cikeusal	–	–	2
Pamarayan	2	1	1
Bandung	–	–	–
Jawilan	–	–	–
Kopo	2	3	3
Cikande	4	4	2
Kibin	2	2	2
Kragilan	3	3	4
Waringinkurung	–	–	–
Mancak	1	–	–
Anyar	1	1	5
Bojonegara	3	3	2
Pulo Ampel	2	3	2
Kramatwatu	5	5	2
Ciruas	3	3	4
Pontang	2	2	2
Lebak Wangi	–	–	–
Carenang	–	–	–
Binuang	–	–	–
Tirtayasa	1	2	2

Lanjutan Tabel/*Continued Table* 4.2.1

Kecamatan Subdistrict	Apotek Pharmacy		
	2019	2021	2022
(1)	(2)	(3)	(4)
Tanara	–	1	1
Kabupaten Serang	38	40	48

Catatan/Note:<sup>1</sup> Desa pada tabel ini termasuk Unit Permukiman Transmigrasi (UPT) yang masih dibina oleh kementerian terkait dan nagari di Provinsi Sumatera Barat/Villages in this table include Transmigration Settlement Unit which is still fostered by the relevant ministries and the nagari in the Province of Sumatera Barat

Sumber/Source: BPS, Pendataan Potensi Desa (Podes)/BPS-Statistics Indonesia, Village Potential Data Collecting

**Tabel 4.2.2** Jumlah Fasilitas Kesehatan Menurut Kecamatan di Kabupaten Serang, 2020  
**Number of Health Facilities by Subdistrict in Serang Regency, 2020**

Kecamatan Subdistrict	Puskesmas / Public Health Center			Apotik Pharmacy	Praktek Dokter Doctor	Balai Obat Polyclinic
	Umum Public	Pembantu Sub Center	Keliling Mobile			
(1)	(2)	(3)	(4)	(5)	(6)	(7)
Cinangka	1	3	1	3	4	3
Padarincang	1	2	1	2	-	1
Ciomas	1	1	1	1	2	1
Pabuaran	1	1	1	1	2	3
Gunungsari	1	-	1	-	-	1
Baros	1	3	1	3	4	3
Petir	1	1	1	5	-	1
Tunjung Teja	1	1	1	1	-	2
Cikeusal	1	3	1	-	1	2
Pamarayan	1	2	1	3	1	3
Bandung	1	2	1	-	-	1
Jawilan	1	1	1	-	2	5
Kopo	2	-	2	1	1	6
Cikande	1	2	1	13	5	9
Kibin	1	2	1	3	3	15
Kragilan	2	-	2	6	1	6
Waringinkurung	1	2	1	1	-	1
Mancak	1	1	1	1	-	-
Anyar	1	2	1	6	1	5
Bojonegara	1	1	1	2	5	3
Pulo Ampel	1	3	1	-	-	3
Kramatwatu	1	1	1	6	6	7
Cirus	1	1	1	7	10	8
Pontang	1	2	1	5	3	2
Lebak Wangi	1	1	1	-	-	-



Lanjutan Tabel/*Continued Table 4.2.2*

Kecamatan Subdistrict	Puskesmas / Public Health Center			Apotik Pharmacy	Praktek Dokter Doctor	Balai Obat Polyclinic
	Umum Public	Pembantu Sub Center	Keliling Mobile			
(1)	(2)	(3)	(4)	(5)	(6)	(7)
Carenang	1	2	1	-	2	1
Binuang	1	-	1	-	2	-
Tirtayasa	1	1	1	2	1	1
Tanara	1	2	1	-	-	1
<b>Kabupaten Serang</b>	<b>31</b>	<b>43</b>	<b>31</b>	<b>72</b>	<b>56</b>	<b>94</b>

Catatan/Note:...

Sumber/Source: Dinas Kesehatan Kabupaten Serang/ Health Service of Serang Regency

**Tabel 4.2.3** Jumlah Dokter dan Paramedis di Seluruh Puskesmas Menurut Kecamatan di Kabupaten Serang, 2020  
**Table 4.2.3** Number of Doctors and Paramedics at Public Health Center by Subdistrict in Serang Regency, 2020

Kecamatan Subdistrict	Dokter Umum General Physician	Dokter Ahli Specialist	Dokter Gigi Dentist	Paramedis Paramedic
(1)	(2)	(3)	(4)	(5)
Cinangka	2	-	1	9
Padarincang	2	-	1	10
Ciomas	3	-	1	12
Pabuaran	2	-	1	8
Gunungsari	2	-	-	6
Baros	3	-	1	10
Petir	3	-	1	15
Tunjung Teja	2	-	1	8
Cikeusal	2	-	1	15
Pamarayan	3	-	1	16
Bandung	2	-	-	8
Jawilan	2	-	-	13
Kopo	5	-	1	18
Cikande	3	-	1	17
Kibin	2	-	1	7
Kragilan	5	-	2	16
Waringinkurung	3	-	1	9
Mancak	3	-	1	7
Anyar	5	-	1	16
Bojonegara	3	-	2	11
Pulo Ampel	2	-	1	8
Kramatwatu	4	-	1	13
Ciruas	3	-	1	15
Pontang	4	-	-	17
Lebak Wangi	2	-	1	7
Carenang	3	-	1	15

Lanjutan Tabel/*Continued Table* 4.2.3

Kecamatan Subdistrict	Dokter Umum General Physician	Dokter Ahli Specialist	Dokter Gigi Dentist	Paramedis Paramedic
(1)	(2)	(3)	(4)	(5)
Binuang	2	-	-	9
Tirtayasa	2	-	1	16
Tanara	3	-	1	19
Kabupaten Serang	82	-	26	350

Catatan/Note:...

Sumber/Source: Dinas Kesehatan Kabupaten Serang/ Health Service of Serang Regency

**Tabel**  
**Table** 4.2.4

**Jumlah Posyandu, Pos Obat, Pondok Bersalin, dan Poskesdes Menurut Kecamatan di Kabupaten Serang, 2020**  
**Number of Integrated Health Services, Village Pharmacies, Maternity Places and Village Clinics by Subdistrict in Serang Regency, 2020**

Kecamatan Subdistrict	Posyandu Integrated Health Services	Pos Obat Desa Village Dispensary	Polindes Manernity Place	Poskesdes Village Clinic
(1)	(2)	(3)	(4)	(5)
Cinangka	67	...	...	1
Padarincang	76	...	...	4
Ciomas	58	...	...	1
Pabuaran	50	...	...	1
Gunungsari	28	...	...	1
Baros	58	...	...	3
Petir	57	...	...	2
Tunjung Teja	56	...	...	3
Cikeusal	64	...	...	4
Pamarayan	40	...	...	2
Bandung	35	...	...	1
Jawilan	41	...	...	-
Kopo	49	...	...	-
Cikande	64	...	...	-
Kibin	40	...	...	3
Kragilan	62	...	...	-
Waringinkurung	47	...	...	1
Mancak	69	...	...	2
Anyar	56	...	...	3
Bojonegara	60	...	...	1
Pulo Ampel	32	...	...	2
Kramatwatu	90	...	...	8
Cirusas	71	...	...	6
Pontang	46	...	...	-

Lanjutan Tabel/*Continued Table* 4.2.4

Kecamatan Subdistrict	Posyandu Integrated Health Sevicees	Pos Obat Desa Village Dispensary	Polindes Manternity Place	Poskesdes Village Clinic
(1)	(2)	(3)	(4)	(5)
Lebak Wangi	40	...	...	-
Carenang	34	...	...	1
Binuang	28	...	...	2
Tirtayasa	55	...	...	7
Tanara	47	...	...	1
Kabupaten Serang	1520	...	...	60

Catatan/Note:...

Sumber/Source: Dinas Kesehatan Kabupaten Serang/ Health Service of Serang Regency

**Tabel 4.2.5** Jumlah Bayi yang Diimunisasi Menurut Kecamatan dan Jenis Imunisasi di Kabupaten Serang, 2020  
**Table** *Number of Babies Vaccinated by Subdistrict and Kind of Vaccine in Serang Regency, 2020*

Kecamatan Subdistrict	Sasaran Target	BCG		DPT – HB 1	
		Jumlah Total	[(3)/(2)] %	Jumlah Total	[(5)/(2)] %
(1)	(2)	(3)	(4)	(5)	(6)
Cinangka	960	1.116	116,25	1.123	116,98
Padarincang	1.106	1.335	120,71	1.259	113,83
Ciomas	669	854	127,65	812	121,38
Pabuaran	684	744	108,77	680	99,42
Gunungsari	349	447	128,08	405	116,05
Baros	925	1.114	120,43	1.104	119,35
Petir	902	1.221	135,37	1.185	131,37
Tunjung Teja	701	863	123,11	837	119,40
Cikeusal	1.169	1.399	119,67	1.364	116,68
Pamarayan	879	967	110,01	939	106,83
Bandung	550	672	122,18	672	122,18
Jawilan	944	1.236	130,93	1.458	154,45
Kopo	869	1.082	124,51	1.100	126,58
Cikande	1.654	2.019	122,07	1.936	117,05
Kibin	968	1.149	118,70	1.074	110,95
Kragilan	1.318	1.551	117,68	1.406	106,68
Waringinkurung	744	827	111,16	851	114,38
Mancak	780	902	115,64	874	112,05
Anyar	921	1.015	110,21	1.003	108,90
Bojonegara	747	995	133,20	935	125,17
Pulo Ampel	615	732	119,02	690	112,20
Kramatwatu	1.573	1.681	106,87	1.625	103,31
Ciurus	1.282	1.511	117,86	1.595	124,41
Pontang	696	855	122,84	838	120,40
Lebak Wangi	588	802	136,39	748	127,21

Lanjutan Tabel/*Continued Table* 4.2.5

Kecamatan Subdistrict	Sasaran Target	BCG		DPT – HB 1	
		Jumlah Total	[(3)/(2)] %	Jumlah Total	[(5)/(2)] %
(1)	(2)	(3)	(4)	(5)	(6)
Carenang	597	577	96,65	631	105,70
Binuang	728	835	114,70	865	118,82
Tirtayasa	681	725	106,46	713	104,70
Tanara	665	773	116,24	742	111,58
Kabupaten Serang	25264	29.999	118,74	29.464	116,62

Lanjutan Tabel/*Continued Table 4.2.5*

Kecamatan Subdistrict	Sasaran Target	DPT 2 (Diphtheria/ Parathypus/Tetanus)		DPT 3 (Diphtheria/ Parathypus/Tetanus)	
		Jumlah Total	[(7)/(2)] %	Jumlah Total	[(9)/(2)] %
(1)	(2)	(7)	(8)	(9)	(10)
Cinangka	960	1.044	108,75	941	98,02
Padarincang	1.106	1.131	102,26	1.124	101,63
Ciomas	669	780	116,59	735	109,87
Pabuaran	684	621	90,79	550	80,41
Gunungsari	349	369	105,73	314	89,97
Baros	925	1.003	108,43	900	97,30
Petir	902	988	109,53	869	96,34
Tunjung Teja	701	790	112,70	751	107,13
Cikeusal	1.169	1.274	108,98	1.204	102,99
Pamarayan	879	875	99,54	860	97,84
Bandung	550	639	116,18	646	117,45
Jawilan	944	1.545	163,67	1.535	162,61
Kopo	869	1.024	117,84	962	110,70
Cikande	1.654	1.840	111,25	1.820	110,04
Kibin	968	1.058	109,30	1.041	107,54
Kragilan	1.318	1.354	102,73	1.323	100,38
Waringinkurung	744	835	112,23	853	114,65
Mancak	780	897	115,00	813	104,23
Anyar	921	957	103,91	890	96,63
Bojonegara	747	934	125,03	907	121,42
Pulo Ampel	615	666	108,29	658	106,99
Kramatwatu	1.573	1.567	99,62	1.551	98,60
Ciruas	1.282	1.433	111,78	1.513	118,02
Pontang	696	771	110,78	729	104,74
Lebak Wangi	588	683	116,16	677	115,14
Carenang	597	626	104,86	635	106,37
Binuang	728	822	112,91	715	98,21
Tirtayasa	681	738	108,37	725	106,46
Tanara	665	768	115,49	728	109,47
Kabupaten Serang	25264	28.032	110,96	26969	106,75



Lanjutan Tabel/*Continued Table 4.2.5*

Kecamatan Subdistrict	Sasaran Target	Campak Measeles		Polio 4	
		Jumlah Total	[(11)/(2)] %	Jumlah Total	[(13)/(2)] %
(1)	(2)	(11)	(12)	(13)	(14)
Cinangka	960	993	103,44	941	98,02
Padarincang	1.106	1.117	100,99	1.122	101,45
Ciomas	669	709	105,98	735	109,87
Pabuaran	684	559	81,73	527	77,05
Gunungsari	349	343	98,28	333	95,42
Baros	925	989	106,92	900	97,30
Petir	902	848	94,01	868	96,23
Tunjung Teja	701	829	118,26	771	109,99
Cikeusal	1.169	1.303	111,46	1.207	103,25
Pamarayan	879	780	88,74	868	98,75
Bandung	550	568	103,27	646	117,45
Jawilan	944	1.314	139,19	1.445	153,07
Kopo	869	947	108,98	966	111,16
Cikande	1.654	1.824	110,28	1.824	110,28
Kibin	968	1.020	105,37	1.041	107,54
Kragilan	1.318	1.481	112,37	1.359	103,11
Waringinkurung	744	829	111,42	838	112,63
Mancak	780	728	93,33	804	103,08
Anyar	921	948	102,93	880	95,55
Bojonegara	747	1.035	138,55	903	120,88
Pulo Ampel	615	681	110,73	683	111,06
Kramatwatu	1.573	1.508	95,87	1.535	97,58
Ciruas	1.282	1.446	112,79	1.403	109,44
Pontang	696	780	112,07	724	104,02
Lebak Wangi	588	689	117,18	690	117,35
Carenang	597	622	104,19	638	106,87
Binuang	728	839	115,25	697	95,74
Tirtayasa	681	603	88,55	711	104,41
Tanara	665	740	111,28	725	109,02
<b>Kabupaten Serang</b>	<b>25264</b>	<b>27072</b>	<b>107,16</b>	<b>26784</b>	<b>106,02</b>

Catatan/Note:...

Sumber/Source: Dinas Kesehatan Kabupaten Serang/ Health Service of Serang Regency

**Tabel 4.2.6** Jumlah Bidan dan Dukun Bayi Menurut Kecamatan di Kabupaten Serang, 2021  
**Number of Midwives and Traditional Midwives by Subdistrict in Serang Regency, 2021**

Kecamatan Subdistrict	Bidan / Midwife			Dukun Bayi / Traditional Midwife		
	PKM	Desa	Jumlah Total	Bermitra	Patuh Bermitra	Jumlah Total
(1)	(2)	(3)	(4)	(5)	(6)	(7)
Cinangka	7	14	21	50	45	50
Padarincang	6	14	20	18	17	18
Ciomas	9	11	20	49	49	49
Pabuaran	8	8	16	24	23	24
Gunungsari	9	6	15	29	26	29
Baros	9	10	19	55	55	55
Petir	11	14	25	46	33	46
Tunjung Teja	6	9	15	81	70	81
Cikeusal	9	17	26	26	26	26
Pamarayan	7	10	17	38	38	38
Bandung	6	8	14	30	25	30
Jawilan	6	8	14	20	20	20
Kopo	12	10	22	47	47	47
Cikande	12	13	25	51	39	51
Kibin	9	9	18	25	22	25
Kragilan	19	11	30	31	27	31
Waringinkurung	7	11	18	77	58	77
Mancak	8	15	23	20	12	20
Anyar	9	10	19	39	38	39
Bojonegara	8	9	17	67	65	67
Pulo Ampel	6	9	15	14	12	14
Kramatwatu	11	15	26	35	34	35
Ciruas	17	15	32	33	33	33
Pontang	9	11	20	35	34	35
Lebak Wangi	4	10	14	28	28	28

Lanjutan Tabel/*Continued Table* 4.2.6

Kecamatan Subdistrict	Bidan / Midwife			Dukun Bayi / Traditional Midwife		
	PKM	Desa	Jumlah Total	Bermitra	Patuh Bermitra	Jumlah Total
(1)	(2)	(3)	(4)	(5)	(6)	(7)
Carenang	7	8	15	17	17	17
Binuang	6	7	13	25	18	25
Tirtayasa	9	14	23	6	6	6
Tanara	9	9	18	41	35	41
<b>Kabupaten Serang</b>	<b>255</b>	<b>315</b>	<b>570</b>	<b>1057</b>	<b>952</b>	<b>1057</b>

Catatan/Note:...

Sumber/Source: Dinas Kesehatan Kabupaten Serang/ Health Service of Serang Regency

**Tabel**  
**Table 4.2.7**

**Jumlah Penemuan Kasus BTA Positif Baru Menurut  
Kecamatan di Kabupaten Serang, 2020**  
*Number of New Positive BTA Cases Founded by Subdistrict in  
Serang Regency, 2020*

Kecamatan Subdistrict	Pengidap People With	BTA + 2019		BTA + 2020 Pengidap People With
		Sembuh Healed	%	
(1)	(2)	(3)	(4)	(5)
Cinangka	106	101	95,28	82
Padarincang	140	79	56,43	36
Ciomas	37	37	100,00	26
Pabuaran	43	27	62,79	27
Gunungsari	15	3	20,00	6
Baros	51	26	50,98	15
Petir	55	55	100,00	33
Tunjung Teja	19	0	0,00	6
Cikeusal	76	53	69,74	58
Pamarayan	126	118	93,65	89
Bandung	26	6	23,08	12
Jawilan	67	28	41,79	29
Kopo	44	24	54,55	27
Cikande	64	22	34,38	45
Kibin	58	55	94,83	45
Kragilan	83	46	55,42	69
Waringinkurung	38	28	73,68	26
Mancak	23	18	78,26	13
Anyar	29	25	86,21	43
Bojonegara	22	21	95,45	34
Pulo Ampel	37	36	97,30	23
Kramatwatu	43	43	100,00	40
Ciruas	88	56	63,64	55
Pontang	38	20	52,63	15
Lebak Wangi	33	11	33,33	26

Lanjutan Tabel/*Continued Table* 4.2.7

Kecamatan Subdistrict	Pengidap People With	BTA + 2019		BTA + 2020
		Sembuh Healed	%	Pengidap People With
(1)	(2)	(3)	(4)	(5)
Carenang	13	12	92,31	20
Binuang	36	26	72,22	62
Tirtayasa	41	28	68,29	33
Tanara	56	49	87,50	54
Kabupaten Serang	1507	1053	69,87	1049

Catatan/Note:...

Sumber/Source: Dinas Kesehatan Kabupaten Serang/ Health Service of Serang Regency

**Tabel 4.2.8** Jumlah Tempat Pelayanan KB Menurut Kecamatan di Kabupaten Serang, 2021  
**Table** *Number of Family Planning Facilities by Subdistrict in Serang Regency, 2021*

Kecamatan Subdistrict	Pemerintah	Swasta	Jumlah Total
(1)	(2)	(3)	(4)
Cinangka	1	1	2
Padarincang	1	-	1
Ciomas	1	-	1
Pabuaran	1	1	2
Gunungsari	1	-	1
Baros	2	1	3
Petir	1	-	1
Tunjung Teja	1	-	1
Cikeusal	1	1	2
Pamarayan	1	1	2
Bandung	1	-	1
Jawilan	1	1	2
Kopo	2	3	5
Cikande	1	3	4
Kibin	1	6	7
Kragilan	2	5	7
Waringinkurung	1	1	2
Mancak	1	-	1
Anyar	1	3	4
Bojonegara	1	-	1
Pulo Ampel	1	1	2
Kramatwatu	1	3	4
Ciruas	1	2	3
Pontang	1	-	1
Lebak Wangi	1	-	1

Lanjutan Tabel/*Continued Table 4.2.8*

Kecamatan Subdistrict	Pemerintah	Swasta	Jumlah Total
(1)	(2)	(3)	(4)
Carenang	1	-	1
Binuang	1	-	1
Tirtayasa	1	-	1
Tanara	1	-	1
Kabupaten Serang	32	33	65

Catatan/Note:...

Sumber/Source: Dinas Keluarga Berencana, Pemberdayaan Perempuan dan Perlindungan Anak Kabupaten Serang/ Family Planning, Women Empowerment and Child Protection Service of Serang Regency

**Tabel 4.2.9** **Pencapaian Target Akseptor Baru Keluarga Berencana (KB) Menurut Kecamatan diKabupaten Serang, 2021**  
**Target Achievement for New Acceptor of Family Planning by Subdistrict in Serang Regency, 2021**

Kecamatan Subdistrict	Target Target	Realisasi Realization	Persentase Percentage
(1)	(2)	(3)	(4)
Cinangka	1179	1535	130,19
Padarincang	2046	1203	58,79
Ciomas	754	959	127,25
Pabuaran	780	835	107,06
Gunungsari	439	330	75,24
Baros	1165	1523	130,74
Petir	1756	960	54,66
Tunjung Teja	1195	1309	109,51
Cikeusal	1830	570	31,14
Pamarayan	1296	1203	92,86
Bandung	762	524	68,79
Jawilan	1442	1285	89,09
Kopo	1164	1004	86,26
Cikande	2569	2920	113,67
Kibin	1431	879	61,41
Kragilan	2052	1865	90,88
Waringinkurung	1098	1320	120,21
Mancak	1025	888	86,63
Anyar	869	1564	179,95
Bojonegara	1043	1437	137,73
Pulo Ampel	873	142	16,26
Kramatwatu	1798	2657	147,78
Ciruas	1805	1633	90,47
Pontang	1533	1141	74,45
Lebak Wangi	802	2142	267,00
Carenang	1121	483	43,07



Lanjutan Tabel/*Continued Table* 4.2.9

Kecamatan Subdistrict	Target Target	Realisasi Realization	Persentase Percentage
(1)	(2)	(3)	(4)
Binuang	847	1812	213,98
Tirtayasa	1037	1169	112,70
Tanara	1210	528	43,62
Kabupaten Serang	36.923	35.820	97,01

Catatan/Note:...

Sumber/Source: Dinas Keluarga Berencana, Pemberdayaan Perempuan dan Perlindungan Anak Kabupaten Serang/ Family Planning, Women Empowerment and Child Protection Service of Serang Regency

**Tabel 4.2.10** **Pencapaian Target Akseptor Baru Keluarga Berencana (KB) Berdasarkan Jenis alat KB Menurut Kecamatan di Kabupaten Serang, 2021**  
**Target Achievement for New Acceptor of Family Planning by Subdistrict in Serang Regency, 2021**

Kecamatan Subdistrict	IUD IUD	MOW Tubectomy	MOP Vasectomy	Implan Implant
(1)	(2)	(3)	(4)	(5)
Cinangka	20	-	-	123
Padarancang	1	3	-	65
Ciomas	8	4	-	70
Pabuaran	22	3	-	92
Gunungsari	5	1	-	27
Baros	87	109	-	98
Petir	6	5	-	115
Tunjung Teja	7	-	-	68
Cikeusal	12	-	-	125
Pamarayan	11	-	-	138
Bandung	12	-	-	50
Jawilan	3	-	-	33
Kopo	7	-	-	71
Cikande	17	1	-	88
Kibin	39	-	-	63
Kragilan	23	4	-	116
Waringinkurung	62	-	-	60
Mancak	28	-	-	16
Anyar	43	-	-	96
Bojonegara	7	1	-	76
Pulo Ampel	8	-	-	40
Kramatwatu	50	63	-	37
Ciruas	25	3	-	84
Pontang	14	-	-	73
Lebak Wangi	1	-	-	40

Lanjutan Tabel/*Continued Table* 4.2.10

Kecamatan Subdistrict	IUD IUD	MOW Tubectomy	MOP Vasectomy	Implan Implant
(1)	(2)	(3)	(4)	(5)
Carenang	-	-	-	55
Binuang	1	-	-	18
Tirtayasa	11	-	-	67
Tanara	3	-	-	36
Kabupaten Serang	533	197	-	2.040

Lanjutan Tabel/*Continued Table 4.2.10*

<b>Kecamatan Subdistrict</b>	<b>Kondom Condom</b>	<b>Suntik Injection</b>	<b>Pil Pill</b>	<b>Jumlah Total</b>
(1)	(6)	(7)	(8)	(9)
Cinangka	140	845	407	1.535
Padarincang	63	684	387	1.203
Ciomas	-	803	74	959
Pabuaran	34	582	102	835
Gunungsari	2	210	85	330
Baros	28	841	360	1.523
Petir	56	327	451	960
Tunjung Teja	-	962	272	1.309
Cikeusal	5	381	47	570
Pamarayan	5	978	71	1.203
Bandung	26	382	54	524
Jawilan	4	1.159	86	1.285
Kopo	14	729	183	1.004
Cikande	14	2.149	651	2.920
Kibin	42	451	284	879
Kragilan	39	990	693	1.865
Waringinkurung	31	834	333	1.320
Mancak	16	639	189	888
Anyar	127	738	560	1.564
Bojonegara	65	1.062	226	1.437
Pulo Ampel	-	92	2	142
Kramatwatu	216	1.865	426	2.657
Ciruas	86	936	499	1.633
Pontang	85	781	188	1.141
Lebak Wangi	3	915	1.183	2.142
Carenang	42	226	160	483
Binuang	77	1.345	371	1.812
Tirtayasa	41	950	100	1.169
Tanara	25	256	208	528
<b>Kabupaten Serang</b>	<b>1.286</b>	<b>23.112</b>	<b>8.652</b>	<b>35.820</b>

Catatan/Note:...

Sumber/Source: Dinas Keluarga Berencana, Pemberdayaan Perempuan dan Perlindungan Anak Kabupaten Serang/ Family Planning, Women Empowerment and Child Protection Service of Serang Regency

### 4.3 AGAMA DAN SOSIAL LAINNYA RELIGION AND OTHER SOCIAL AFFAIRS

**Tabel 4.3.1** Jumlah Tempat Peribadatan Menurut Kecamatan di Kabupaten Serang, 2021  
*Number of Places of Worship by Subdistrict in Serang Regency, 2021*

Kecamatan Subdistrict	Masjid Mosque	Mushola Pray Room	Gereja Protestan Protestant Church	Gereja Katholik Catholic Church	Pura Temple	Vihara
(1)	(2)	(3)	(4)	(5)	(6)	(7)
Cinangka	115	92	-	-	-	-
Padarincang	76	74	-	-	-	-
Ciomas	65	42	-	-	-	-
Pabuaran	35	74	-	-	-	-
Gunungsari	45	43	-	-	-	-
Baros	90	101	-	-	-	-
Petir	83	148	-	-	-	-
Tunjung Teja	43	88	-	-	-	-
Cikeusal	106	25	-	-	-	-
Pamarayan	41	135	-	-	-	-
Bandung	29	132	-	-	-	-
Jawilan	51	60	-	-	-	-
Kopo	49	96	-	-	-	-
Cikande	185	132	-	-	-	-
Kibin	44	40	-	-	-	-
Kragilan	103	62	-	-	-	-
Waringinkurung	74	43	-	-	-	-
Mancak	99	115	-	-	-	-
Anyar	78	57	-	-	-	-
Bojonegara	65	35	-	-	-	-
Pulo Ampel	55	45	-	-	-	-
Kramatwatu	54	36	-	-	-	-
Ciruas	67	49	-	-	-	-

Lanjutan Tabel/*Continued Table 4.3.1*

Kecamatan Subdistrict	Masjid Mosque	Mushola Pray Room	Gereja Protestan Protestant Church	Gereja Katholik Catholic Church	Pura Temple	Vihara
(1)	(2)	(3)	(4)	(5)	(6)	(7)
Pontang	31	95	-	-	-	-
Lebak Wangi	41	40	-	-	-	-
Carenang	57	64	-	-	-	-
Binuang	35	32	-	-	-	-
Tirtayasa	23	25	-	-	-	-
Tanara	25	27	-	-	-	-
<b>Kabupaten Serang</b>	<b>1864</b>	<b>2007</b>	<b>-</b>	<b>-</b>	<b>-</b>	<b>-</b>

Catatan/Note:...

Sumber/Source: Kantor Kementrian Agama Kabupaten Serang/ Ministry of Religion of SerangRegency

**Tabel**  
**Table** 4.3.2

**Jumlah Desa<sup>1</sup>/Kelurahan yang Mengalami Bencana Alam<sup>2</sup>  
Menurut Kecamatan di Kabupaten Serang, 2018–2021**  
**Number of Villages<sup>1</sup>/Kelurahan that Had Natural Disaster<sup>2</sup>  
by Subdistrict in Serang Regency, 2018–2021**

Kecamatan Subdistrict	Banjir/Flood		
	2018	2020	2021
(1)	(2)	(3)	(4)
Cinangka	6	2	1
Padarincang	12	2	3
Ciomas	0	–	–
Pabuaran	0	–	1
Gunungsari	1	–	–
Baros	2	3	3
Petir	0	–	2
Tunjung Teja	1	1	4
Cikeusal	0	2	1
Pamarayan	3	3	1
Bandung	3	–	1
Jawilan	3	2	3
Kopo	0	–	1
Cikande	7	3	4
Kibin	4	4	3
Kragilan	0	1	3
Waringinkurung	0	–	–
Mancak	0	–	–
Anyar	6	–	1
Bojonegara	0	–	–
Pulo Ampel	6	4	4
Kramatwatu	5	2	3
Ciruas	0	4	4
Pontang	8	2	3

Lanjutan Tabel/*Continued Table 4.3.2*

Kecamatan Subdistrict	Banjir/Flood		
	2018	2020	2021
(1)	(2)	(3)	(4)
Lebak Wangi	0	7	1
Carenang	0	-	-
Binuang	3	-	2
Tirtayasa	3	1	3
Tanara	0	3	2
Kabupaten Serang	73	46	54



Lanjutan Tabel/Continued Table 4.3.2

Kecamatan Subdistrict	Gempa Bumi/Earthquake		
	2018	2020	2021
(1)	(5)	(6)	(7)
Cinangka	0	-	-
Padarincang	7	-	-
Ciomas	0	-	-
Pabuaran	3	-	-
Gunungsari	1	-	-
Baros	0	-	-
Petir	0	-	-
Tunjung Teja	0	-	-
Cikeusal	0	-	-
Pamarayan	0	-	-
Bandung	0	3	-
Jawilan	4	-	-
Kopo	0	-	-
Cikande	0	-	-
Kibin	0	-	-
Kragilan	0	-	-
Waringinkurung	0	-	-
Mancak	1	-	-
Anyar	1	8	-
Bojonegara	0	-	-
Pulo Ampel	0	-	-
Kramatwatu	0	-	-
Ciruas	0	-	-
Pontang	0	-	-
Lebak Wangi	0	-	-
Carenang	0	-	-
Binuang	0	-	-
Tirtayasa	1	-	-
Tanara	1	-	-
<b>Kabupaten Serang</b>	<b>19</b>	<b>11</b>	<b>0</b>

Lanjutan Tabel/*Continued Table 4.3.2*

Kecamatan Subdistrict	Tanah Longsor/Landslide		
	2018	2020	2021
(1)	(8)	(9)	(10)
Cinangka	3	-	-
Padarincang	3	-	1
Ciomas	1	-	-
Pabuaran	1	-	-
Gunungsari	0	-	-
Baros	0	-	-
Petir	0	-	-
Tunjung Teja	0	-	-
Cikeusal	1	-	1
Pamarayan	0	-	1
Bandung	0	-	-
Jawilan	0	-	-
Kopo	0	-	-
Cikande	1	-	-
Kibin	0	-	-
Kragilan	0	-	1
Waringinkurung	0	-	-
Mancak	6	2	4
Anyar	3	-	2
Bojonegara	0	2	2
Pulo Ampel	2	-	-
Kramatwatu	0	-	-
Ciruas	0	-	1
Pontang	0	-	-
Lebak Wangi	0	-	-
Carenang	0	-	-
Binuang	0	-	-

Lanjutan Tabel/*Continued Table* 4.3.2

Kecamatan Subdistrict	Tanah Longsor/Landslide		
	2018	2020	2021
(1)	(8)	(9)	(10)
Tirtayasa	0	-	-
Tanara	0	-	-
<b>Kabupaten Serang</b>	<b>21</b>	<b>4</b>	<b>13</b>

Catatan/Note: <sup>1</sup> Desa pada tabel ini termasuk Unit Permukiman Transmigrasi (UPT) yang masih dibina oleh kementerian terkait dan nagari di Provinsi Sumatera Barat/Villages in this table are included in Transmigration Settlement Unit which is still fostered by the relevant ministries and the nagari in the Province of Sumatera Barat

<sup>2</sup> Terjadi dalam tiga tahun terakhir sampai dengan saat pencacahan/Occured during the last three years by the time of enumeration

Sumber/Source: BPS, Pendataan Potensi Desa (Podes)/BPS-Statistics Indonesia, Village Potential

**Tabel 4.3.3** Jumlah Korban yang Terkena Bencana Alam dan Bencana Sosial Menurut Kecamatan di Kabupaten Serang, 2020  
**Table 4.3.3** 2020 Number of Victims of Natural Disaster and Social Catastrophe in Serang Regency, 2020

Kecamatan Subdistrict	Bencana Alam Natural Disaster		Bencana Sosial Social Catastrophe	
	Laki-laki Male	Perempuan Female	Laki-laki Male	Perempuan Female
(1)	(2)	(3)	(4)	(5)
Cinangka	12	2	-	-
Padarincang	3	-	-	-
Ciomas	5	2	-	-
Pabuaran	3	-	-	-
Gunungsari	-	1	-	-
Baros	3	1	-	-
Petir	3	1	-	-
Tunjung Teja	2	-	-	-
Cikeusal	6	4	-	-
Pamarayan	6	3	-	-
Bandung	4	2	-	-
Jawilan	3	-	-	-
Kopo	4	1	-	-
Cikande	3	2	-	-
Kibin	4	-	-	-
Kragilan	9	-	-	-
Waringinkurung	7	1	-	-
Mancak	2	-	-	-
Anyar	3	-	-	-
Bojonegara	2	-	-	-
Pulo Ampel	3	-	-	-
Kramatwatu	4	-	-	-
Ciruas	6	5	-	-

Lanjutan Tabel/*Continued Table* 4.3.3

Kecamatan Subdistrict	Bencana Alam Natural Disaster		Bencana Sosial Social Catastrophe	
	Laki-laki Male	Perempuan Female	Laki-laki Male	Perempuan Female
(1)	(2)	(3)	(4)	(5)
Pontang	2	-	-	-
Lebak Wangi		-	-	-
Carenang	2	7	-	-
Binuang	1	1	-	-
Tirtayasa	1	1	-	-
Tanara	1	-	-	-
Kabupaten Serang	104	34	-	-

Catatan/Note:...

Sumber/Source: .Badan Penanggulangan Bencana Daerah/

**Tabel 4.3.4** Jumlah Permasalahan Sosial Menurut Kecamatan di Kabupaten Serang, 2021  
**Table** *Number of Social Problems by Subdistrict and Kind in Serang Regency, 2021*

Kecamatan Subdistrict	Balita Terlantar Neglected Toddler	Anak Terlantar Neglected Children	Anak yang Memerlukan Perlindungan Khusus Children in Need of Sprial Protection	Anak Jalanan Street Children
(1)	(2)	(3)	(4)	(5)
Cinangka	74	626	-	-
Padarincang	78	473	-	-
Ciomas	79	369	-	-
Pabuaran	43	249	-	-
Gunungsari	17	181	-	-
Baros	85	418	-	-
Petir	59	304	1	-
Tunjung Teja	121	404	-	-
Cikeusal	119	385	-	-
Pamarayan	79	323	-	-
Bandung	32	241	-	-
Jawilan	87	286	1	-
Kopo	50	297	1	-
Cikande	52	251	1	-
Kibin	15	100	-	-
Kragilan	40	113	6	-
Waringinkurung	66	229	1	-
Mancak	88	499	-	-
Anyar	36	295	-	-
Bojonegara	76	292	-	-
Pulo Ampel	45	151	-	-
Kramatwatu	74	220	-	-
Ciruas	76	206	-	21

Lanjutan Tabel/*Continued Table* 4.3.4

Kecamatan Subdistrict	Balita Terlantar Neglected Toddler	Anak Terlantar Neglected Children	Anak yang Memerlukan Perlindungan Khusus Children in Need of Sprial Protection	Anak Jalanan Street Children
(1)	(2)	(3)	(4)	(5)
Pontang	81	234	-	-
Lebak Wangi	73	291	-	-
Carenang	61	169	-	-
Binuang	25	144	-	-
Tirtayasa	118	280	-	-
Tanara	52	223	1	-
Kabupaten Serang	1.901	8.253	12	21

Lanjutan Tabel/*Continued Table 4.3.4*

Kecamatan Subdistrict	Anak yang Menjadi Korban Tindak Kekerasan Children Victims of Violence	Lanjut Usia Terlantar Neglected Elder	Anak dengan Kedisabilitas (ADK) Children with Disabilities	Penyandang Cacat Disabled
(1)	(6)	(7)	(8)	(9)
Cinangka	-	186	2	404
Padarincang	-	257	2	238
Ciomas	-	174	-	191
Pabuaran	-	119	3	150
Gunungsari	-	53	1	162
Baros	-	190	4	276
Petir	-	114	21	288
Tunjung Teja	-	134	4	257
Cikeusal	-	196	1	240
Pamarayan	-	235	2	259
Bandung	-	146	-	110
Jawilan	-	158	-	221
Kopo	1	181	-	153
Cikande	-	90	5	240
Kibin	-	58	2	184
Kragilan	-	83	1	181
Waringinkurung	1	95	-	99
Mancak	-	149	-	210
Anyar	-	100	1	212
Bojonegara	-	80	-	206
Pulo Ampel	-	41	-	176
Kramatwatu	-	93	2	207
Ciruas	-	123	11	430
Pontang	-	136	4	291



Lanjutan Tabel/*Continued Table* 4.3.4

Kecamatan Subdistrict	Anak yang Menjadi Korban Tindak Kekerasan Children Victims of Violence	Lanjut Usia Terlantar Neglected Elder	Anak dengan Kedisabilitas (ADK) Children with Disabilities	Penyandang Cacat Disabled
(1)	(6)	(7)	(8)	(9)
Lebak Wangi	-	167	4	337
Carenang	-	129	-	220
Binuang	-	78	-	161
Tirtayasa	-	144	7	343
Tanara	-	134	4	191
Kabupaten Serang	2	3.843	81	6.637

Lanjutan Tabel/*Continued Table 4.3.4*

Kecamatan Subdistrict	Pengemis Beggar	Pemulung Scavanger	Gelandangan Loiterer	Bekas Warga Binaan Lembaga Permasyarakatan Former Resident of Penitentiary
(1)	(10)	(11)	(12)	(13)
Cinangka	3	25	3	18
Padarincang	-	12	-	9
Ciomas	-	6	-	5
Pabuaran	-	5	-	8
Gunungsari	-	5	-	5
Baros	-	14	-	19
Petir	-	2	-	11
Tunjung Teja	-	14	-	1
Cikeusal	-	23	-	12
Pamarayan	-	4	-	5
Bandung	-	5	-	5
Jawilan	-	9	2	10
Kopo	1	8	-	6
Cikande	-	33	-	29
Kibin	-	25	-	15
Kragilan	-	78	-	20
Waringinkurung	-	3	-	6
Mancak	-	11	-	5
Anyar	-	14	13	18
Bojonegara	4	10	-	7
Pulo Ampel	-	6	-	11
Kramatwatu	1	20	-	29
Ciruas	5	65	3	28
Pontang	-	7	-	11
Lebak Wangi	-	84	-	11
Carenang	2	7	6	14

Lanjutan Tabel/*Continued Table* 4.3.4

Kecamatan Subdistrict	Pengemis Beggar	Pemulung Scavanger	Gelandangan Loiterer	Bekas Warga Binaan Lembaga Permasyarakatan Former Resident of Penitentiary
(1)	(10)	(11)	(12)	(13)
Binuang	-	4	-	14
Tirtayasa	6	-	1	6
Tanara	-	10	-	3
Kabupaten Serang	22	509	28	341

Lanjutan Tabel/*Continued Table 4.3.4*

Kecamatan Subdistrict	Korban Penyalahgunaan Narkoba Drug Abuser	Orang dengan HIV/AIDS People with HIV/AIDS	Keluarga Bermasalah Sosial Psikologis Family with Social Psychological Problems
(1)	(14)	(15)	(16)
Cinangka	...	5	-
Padarancang	...	1	-
Ciomas	...	-	-
Pabuaran	...	4	-
Gunungsari	...	1	-
Baros	...	2	-
Petir	...	1	-
Tunjung Teja	...	4	-
Cikeusal	...	2	-
Pamarayan	...	-	-
Bandung	...	-	-
Jawilan	...	5	-
Kopo	...	3	-
Cikande	...	5	-
Kibin	...	4	-
Kragilan	...	8	-
Waringinkurung	...	1	-
Mancak	...	-	-
Anyar	...	2	-
Bojonegara	...	-	-
Pulo Ampel	...	-	-
Kramatwatu	...	3	-
Ciruas	...	7	-
Pontang	...	2	-
Lebak Wangi	...	1	-

Lanjutan Tabel/*Continued Table 4.3.4*

Kecamatan Subdistrict	Korban Penyalahgunaan Narkoba Drug Abuser	Orang dengan HIV/AIDS People with HIV/ AIDS	Keluarga Bermasalah Sosial Psikologis Family with Social Psychological Problems
(1)	(14)	(15)	(16)
Carenang	...	1	-
Binuang	...	1	-
Tirtayasa	...	1	-
Tanara	...	1	-
Kabupaten Serang	122	65	-

Lanjutan Tabel/*Continued Table 4.3.4*

Kecamatan Subdistrict	Wanita Rawan Sosial Ekonomi Women Prone to Social Economy	Tuna Susila Prostitute	Pekerja Migran Bermasalah Problematical Migrant Workers	Korban Trafficking Victims
(1)	(17)	(18)	(19)	(20)
Cinangka	273	-	-	-
Padarincang	322	-	-	-
Ciomas	254	-	-	-
Pabuaran	152	-	-	-
Gunungsari	93	-	-	-
Baros	163	-	-	-
Petir	140	-	-	-
Tunjung Teja	232	-	-	-
Cikeusal	304	-	-	-
Pamarayan	204	-	-	-
Bandung	130	-	-	-
Jawilan	189	-	-	-
Kopo	193	-	-	-
Cikande	262	-	-	-
Kibin	103	-	1	-
Kragilan	109	-	-	-
Waringinkurung	204	-	-	-
Mancak	211	-	-	-
Anyar	121	-	-	-
Bojonegara	177	-	-	-
Pulo Ampel	43	-	2	-
Kramatwatu	161	-	-	-
Ciruas	215	-	-	-
Pontang	129	-	1	-
Lebak Wangi	177	-	-	-

Lanjutan Tabel/*Continued Table* 4.3.4

Kecamatan Subdistrict	Wanita Rawan Sosial Ekonomi Women Prone to Social Economy	Tuna Susila Prostitute	Pekerja Migran Bermasalah Problematical Migrant Workers	Korban Trafficking Trafficking Victims
(1)	(17)	(18)	(19)	(20)
Carenang	157	-	1	-
Binuang	113	-	-	-
Tirtayasa	161	-	4	-
Tanara	151	-	1	-
Kabupaten Serang	5.143	-	10	-

Catatan/Note:...

Sumber/Source: .Dinas Sosial Kabupaten Serang/Social Services of Serang Regency

**Tabel 4.3.5** **Gangguan Kamtibmas Lengkap Menurut Jenis Kejadian di Kabupaten Serang, 2021**  
***Disturbance of Peace and Public Order in Society by Kind in Serang Regency, 2021***

JENIS KEJADIAN Kind of Incident	2020	2021
(1)	(2)	(3)
1. Pembunuhan / Murder	-	3
2. Aniaya Berat / Seriously Cruel Treatment	10	81
3. Curi Keras /Armed Robbery	-	20
4. Curi Berat / Robbery	14	87
5. Curi Ranmor Roda –2 / Robbing of Motorcycle	-	97
6. Curi Ranmor Roda-4 /Robbing of Car	-	10
7. Narkotika / Narcotics	-	-
8. Curi Biasa / Robbing	7	24
9. Uang Palsu /Conterfeiting of Money	1	-
10. Pemerasan /Black Mail	2	2
11. Perjudian / Gambling	1	6
12. Penculikan /Kidnapping	-	1
13. Migas / Oil and Gas	-	-
14. Penipuan /Fraud	46	107
15. Penggelapan /Embezzlement	11	42
16. Penggelapan Dalam Jabatan	1	7
17. Pengrusakan /Act of Damaging	3	2
18. Pemalsuan / Conterfeit	1	2
19.Perkosaan / Rape	1	1
20. Korupsi / Corruption	-	2
21. Kayu tanpa Skshh	-	-
22. Serangan Senpi /Atacking With a Gun	-	-
23. Serangan Senjam / Atacking With a Knife	-	2
24. Serobot Tanah / Illegal Occupancy of Land	2	5
25. Perbuatan Cabul / Indecent Acts	42	29
26. Penghinaan / Humiliation	1	3



Lanjutan Tabel/*Continued Table 4.3.5*

JENIS KEJADIAN Kind of Incident	2020	2021
(1)	(2)	(3)
27. Perbuatan Tidak Menyenangkan / Unpleasant Acts	1	2
28. Bawa Lari Gadis / Carry Off Girls	1	-
29. Tindak Pidana Ekonomi / Economic Crime	-	0
30. Perzinahan / Sexual Acts Outside of Marriage	3	2
31. Kekerasan Dlm Rt / Domestic Violence	5	6
32. Hak Cipta / Copyright	-	0
33. Aniaya Ringan / Mild Mayhem	5	20
34. Pengeroyokan	17	43
37. Fidusia /	-	0
36. Perlindungan Anak	10	12
37. Perdagangan Orang / Human Trafficking	1	0
38. Kebakaran / Fire	-	1
39. Temu Mayat / Finding of Human Corpse	-	3
40. Kecelakaan Kerja	-	0
41. Pornografi / Pornography	-	0
42. Kesehatan	-	0
43. Lain-Lain / Others	12	16
<b>JUMLAH / Total</b>	<b>198</b>	<b>638</b>

Catatan/Note:...

Sumber/Source: .Polres Serang/ Office of Indonesian Police of Serang Regency

**Tabel 4.3.6** Jumlah Penyelesaian Tindak Pidana (JPTP) Menurut Jenis Kejadian di Kabupaten Serang, 2020  
*Number of Criminal Acts Solved in Serang Regency, 2020*

JENIS KEJADIAN Kind of Incident	2020	2021
(1)	(2)	(3)
1. Pembunuhan / Murder	-	2
2. Aniaya Berat / Seriously Cruel Treatment	9	50
3. Curi Keras / Armed Robbery	3	10
4. Curi Berat / Robbery	14	43
5. Curi Ranmor Roda -2 / Robbing of Motorcycle	5	26
6. Curi Ranmor Roda-4 / Robbing of Car	-	2
7. Narkotika / Narcotics	-	-
8. Curi Biasa / Robbing	1	15
9. Uang Palsu / Conterfeiting of Money	3	-
10. Pemerasan / Black Mail	-	2
11. Perjudian / Gambling	1	12
12. Penculikan / Kidnapping	-	2
13. Migas / Oil and Gas	-	-
14. Penipuan / Fraud	10	40
15. Penggelapan / Embezzlement	6	16
16. Penggelapan Dalam Jabatan	-	4
17. Pengrusakan / Act of Damaging	-	2
18. Pemalsuan / Conterfeit	1	2
19. Perkosaan / Rape	2	1
20. Korupsi / Corruption	-	1
21. Kayu tanpa Skshh	-	-
22. Serangan Senpi / Atacking With a Gun	-	-
23. Serangan Senjam / Atacking With a Knife	-	1
24. Serobot Tanah / Illegal Occupancy of Land	1	1
25. Perbuatan Cabul / Indecent Acts	30	13

Lanjutan Tabel/*Continued Table 4.3.6*

JENIS KEJADIAN Kind of Incident	2020	2021
(1)	(2)	(3)
26. Penghinaan / Humiliation	-	1
27. Perbuatan Tidak Menyenangkan / Unpleasant Acts	-	3
28. Bawa Lari Gadis / Carry Off Girls	2	1
29. Tindak Pidana Ekonomi / Economic Crime	-	-
30. Perzinahan / Sexual Acts Outside of Marriage	2	-
31. Kekerasan Dlm Rt / Domestic Violence	3	-
32. Hak Cipta / Copyright	1	-
33. Aniaya Ringan / Mild Mayhem	6	13
34. Pengeroyokan	13	28
37. Fidusia /	-	-
36. Perlindungan Anak	3	6
37. Perdagangan Orang / Human Trafficking	1	-
38. Kebakaran / Fire	-	1
39. Temu Mayat / Finding of Human Corpse	-	-
40. Kecelakaan Kerja	-	-
41. Pornografi / Pornography	-	-
42. Kesehatan	-	-
43. Lain-Lain / Others	17	9
<b>JUMLAH / Total</b>	<b>132</b>	<b>307</b>

Catatan/Note:...

Sumber/Source: .Polres Serang/ Office of Indonesian Police of Serang Regency

#### 4.4 KEMISKINAN POVERTY

**Tabel 4.4.1** **Garis Kemiskinan, Jumlah, dan Persentase Penduduk Miskin di Kabupaten Serang, 2014–2022**  
*Poverty Line, Number, and Percentage of Poor People in Serang Regency, 2014–2022*

Tahun Year	Garis Kemiskinan (rupiah/kapita/bulan) Poverty Line (rupiah/capita/month)	Jumlah Penduduk Miskin (ribu) Number of Poor People (thousand)	Persentase Penduduk Miskin Percentage of Poor People
(1)	(2)	(3)	(4)
2014	223.190	71,40	4,87
2015	232.856	74,85	5,09
2016	256.660	67,92	4,58
2017	269.652	69,11	4,63
2018	294.829	64,46	4,3
2019	309.036	61,54	4,08
2020	341.074	74,8	4,94
2021	362.102	83,09	5,49

Catatan/Note:...

Sumber/Source: BPS, Survei Sosial Ekonomi Nasional Maret/BPS-Statistics Indonesia, March National Socioeconomic Survey

**Tabel 4.4.2** Indeks Kedalaman Kemiskinan dan Indeks Keparahan Kemiskinan di Kabupaten Serang, 2014–2022  
**Poverty Gap Index and Poverty Severity Index in Serang Regency, 2014–2022**

Tahun Year	Indeks Kedalaman Kemiskinan Poverty Gap Index	Indeks Keparahan Kemiskinan Poverty Severity Index
(1)	(2)	(3)
2014	...	...
2015	...	...
2016	...	...
2017	0,79	0,19
2018	0,80	0,22
2019	0,65	0,16
2020	0,4	0,05
2021	0,61	0,12

Catatan/Note:...

Sumber/Source: BPS, Survei Sosial Ekonomi Nasional Maret/BPS-Statistics Indonesia, March National Socioeconomic Survey



05

**PERTANIAN, KEHUTANAN, PERTERNAKAN DAN PERIKANAN**  
**AGRICULTURE, FORESTY, LIVESTOCK AND FISHERY**



171.675  
Ekor / Heads



136.898  
Ekor / Heads



2020



5.012  
Ekor / Heads



16.443  
Ekor / Heads





**PENJELASAN TEKNIS**

1. Tanaman sayuran dan buah-buahan semusim adalah tanaman sumber vitamin, garam mineral dan lain-lain yang dikonsumsi dari bagian tanaman yang berupa daun, bunga, buah, dan umbinya, yang berumur kurang dari satu tahun.
2. Tanaman buah-buahan semusim adalah tanaman sumber vitamin, garam mineral, dan lain-lain yang dikonsumsi dari bagian tanaman yang berupa buah, berumur kurang dari satu tahun, tidak berbentuk pohon/rumpuntetapi menjalar dan berbatang lunak.
3. Tanaman buah-buahan dan sayuran tahunan adalah tanaman sumber vitamin, garam mineral, dan lain-lain yang dikonsumsi dari bagian tanaman yang berupa buah dan merupakan tanaman tahunan.
4. Tanaman sayuran tahunan adalah tanaman sumber vitamin, garam mineral, dan lain-lain yang dikonsumsi dari bagian tanaman yang berupa daun dan atau buah yang berumur lebih dari satu tahun.
5. Tanaman biofarmaka adalah tanaman yang bermanfaat untuk obat-obatan, kosmetik, dan kesehatan yang dikonsumsi atau

**TECHNICAL NOTES**

1. *Seasonal vegetable and fruit plants are plants which are the sources of vitamin, mineral salt, etc, consumed from the part of the plant in the form of leaf, flower, fruit, and root with the age of less than one year.*
2. *Seasonal fruit plants are plants which are the sources of vitamin, mineral salt, etc, consumed from the part of the plant in the form of fruits. These plants are creeps with the age of less than one year.*
3. *Annual fruit and vegetable plants are plants which are the sources of vitamin, contained mineral salt, etc, consumed from the part of plant in the form of fruit and more than one year of age.*
4. *Annual vegetable plants are plants which are the sources of vitamin, contained mineral salt, etc, consumed from the part of the plant in the form of vegetable and more than one year of age.*
5. *Medicinal plants are plants which are useful for medicine. It is consumed from part of the plant such as leaf, flower, fruit, tuber,*

- digunakan dari bagian-bagian tanaman seperti daun, batang, buah, umbi (rimpang) ataupun akar.
6. 10. Tanaman hias adalah tanaman yang mempunyai nilai keindahan baik bentuk, warna daun, tajuk maupun bunganya, sering digunakan untuk penghias pekarangan dan lain sebagainya.
7. Luas panen tanaman hortikultura adalah luas tanaman sayuran, buah-buahan, biofarmaka, dan tanaman hias yang diambil hasilnya/dipanen pada periode pelaporan.
8. Luas panen untuk tanaman sayuran adalah luas tanaman yang dipanen sekaligus/habis/dibongkar dan luas tanaman yang dipanen berkali-kali (lebih dari satu kali)/belum habis.
9. Tanaman yang dipanen sekaligus/habis/dibongkar adalah tanaman yang sehabis panen langsung dibongkar/dicabut, terdiri dari bawang merah, bawang putih, bawang daun, kentang, kol/kubis, kembang kol, petsai/sawi, wortel, lobak, dan kacang merah.
10. Tanaman yang dipanen berkali-kali (lebih dari satu kali)/belum habis adalah tanaman yang pemanenannya lebih dari satu kali dan biasanya dibongkar apabila
- and root.*
6. *Ornamental plants are plants which have a beauty value, either in shape, colour of leaf or crown of flower, and they are often used as a yard decorator.*
7. *Harvested area of horticulture is area which vegetable, fruit, medicinal and ornamental plant of crop harvested during the period of report.*
8. *Harvested area of vegetables is area of entirely plant harvested/demolished and plant harvested several times/undemolished.*
9. *Entirely plants harvested/demolished are plants usually harvested once and demolished to be substituted by other plants, consisting of: shallots, garlic, leeks, potato, cabbage, cauli flower, mustard green, carrots, chinese radish, and red kidney beans.*
10. *Plants harvested several times/undemolished are plants usually harvested more than once and demolished in the case that the last harvest was economically*

panenan terakhir sudah tidak memadai lagi, terdiri dari: kacang panjang, cabe besar, cabe rawit, jamur, tomat, terung, buncis, ketimun, labu siam, kangkung, bayam, melon, semangka, dan blewah.

*not profitable. They consist of : yard long beans, chili, small chili, mushroom, tomatoes, egg plant, frech beans, cucumber, pumpkin/chajota, swamp cabbage, spinach, melon, watermelon, and blewah .*

11. Produksi hortikultura adalah hasil menurut bentuk produk dari setiap tanaman sayuran, buah-buahan, biofarmaka dan tanaman hias yang diambil berdasarkan luas yang dipanen/tanaman yang menghasilkan pada bulan/triwulan laporan.
  12. Bentuk produksi perkebunan adalah; karet kering (karet), daun kering (teh dan tembakau), biji kering (kopi dan coklat), kulit kering (kayu manis dan kina), serat kering (rami), bunga kering (cengkeh), refined sugar (tebu dari perkebunan besar), gula mangkok (tebu dari perkebunan rakyat), ekivalen kopra (kopra), biji dan bunga (pala) serta minyak daun (sereh).
  13. Persediaan akhir tahun produksi perkebunan besar bukan merupakan cadangan penyangga (buffer stock).
11. *Horticulture production is the standard production quantity form of vegetable, fruit, medicinal and ornamental plant based on harvested area/the number of production plants reported monthly/quarterly.*
  12. *Production of estates crops are follows: dry rubber (rubber); dry leaves (tea and tobacco); dry beans (cofee and cocoa); dry bark (cassiavera and cinchona); dry fibre (rosella); dry flowers/buds (cloves); refined sugar (sugar cane from estate); cup sugar (sugar cane from smallholders); copra (copra); seeds and buds (nutmeg); and leaf oil (citronella).*
  13. *The production availability of estates at the end of year is not the buffer stock.*

**Gambar** 5.1 **Luas Daerah menurut Kecamatan (%), 2022**  
**Figures** *Area of Subdistrict (%), 2022*



Gambar 5.1

Sumber/Source : ....

**Gambar** 5.2 ...  
**Figures** ...



Sumber/Source : ....

**5.1 HORTIKULTURA**  
**HORTICULTURE**

**Tabel 5.1.1 Luas Panen Tanaman Sayuran Menurut Kecamatan dan Jenis Tanaman di Kabupaten Serang (ha), 2020 dan 2021\***  
**Table 5.1.1 Harvested Area of Vegetables by Subdistrict and Kind of Plant in Serang Regency (ha), 2020 and 2021\***

Kecamatan Subdistrict	Daun Bawang Spring Onion		Bawang Merah Shallot	
	2020	2021*	2020	2021*
(1)	(2)	(3)	(4)	(5)
Cinangka	-	-	3	1
Padarincang	-	-	-	4
Ciomas	-	7	-	1
Pabuaran	5	6	-	2
Gunungsari	-	2	-	1
Baros	-	-	10	24
Petir	-	-	-	-
Tunjung Teja	-	-	1	1
Cikeusal	-	-	2	4
Pamarayan	-	-	-	-
Bandung	-	-	-	-
Jawilan	-	-	-	3
Kopo	-	-	-	-
Cikande	-	-	-	-
Kibin	-	-	-	-
Kragilan	-	-	-	2
Waringinkurung	-	-	-	-
Mancak	-	-	1	1
Anyar	-	-	-	4
Bojonegara	-	-	-	-
Pulo Ampel	-	-	-	-
Kramatwatu	-	-	172	250

Lanjutan Tabel/*Continued Table 5.1.1*

Kecamatan Subdistrict	Daun Bawang Spring Onion		Bawang Merah Shallot	
	2020	2021 <sup>*</sup>	2020	2021 <sup>*</sup>
(1)	(2)	(3)	(4)	(5)
Ciruas	-	-	-	-
Pontang	-	-	-	-
Lebak Wangi	-	-	-	-
Carenang	-	-	-	-
Binuang	-	-	-	-
Tirtayasa	-	-	3	13
Tanara	-	-	-	-
Kabupaten Serang	5	15	192	310

Lanjutan Tabel/*Continued Table 5.1.1*

Kecamatan Subdistrict	Bawang Putih Garlic		Bayam Spinach	
	2020	2021*	2020	2021*
(1)	(6)	(7)	(8)	(9)
Cinangka	-	-	-	-
Padarancang	-	-	-	-
Ciomas	-	-	22	21
Pabuaran	-	-	-	-
Gunungsari	-	-	-	-
Baros	-	-	-	-
Petir	-	-	-	-
Tunjung Teja	-	-	13	2
Cikeusal	-	-	-	-
Pamarayan	-	-	4	10
Bandung	-	-	28	22
Jawilan	-	-	-	-
Kopo	-	-	27	31
Cikande	-	-	4	7
Kibin	-	-	6	10
Kragilan	-	-	-	-
Waringinkurung	-	-	-	1
Mancak	-	-	1	-
Anyar	-	-	-	-
Bojonegara	-	-	-	-
Pulo Ampel	-	-	-	-
Kramatwatu	-	-	180	180
Ciruas	-	-	-	-
Pontang	-	-	-	-
Lebak Wangi	-	-	-	-
Carenang	-	-	-	-
Binuang	-	-	-	-
Tirtayasa	-	-	-	-
Tanara	-	-	7	1
<b>Kabupaten Serang</b>	-	-	<b>292</b>	<b>284</b>



Lanjutan Tabel/*Continued Table 5.1.1*

Kecamatan Subdistrict	Blewah Cantaloupe		Buncis Green Bean	
	2020	2021 <sup>x</sup>	2020	2021 <sup>x</sup>
(1)	(10)	(11)	(12)	(13)
Cinangka	-	-	-	-
Padarincang	-	-	-	-
Ciomas	-	-	-	-
Pabuaran	-	-	-	-
Gunungsari	-	-	-	-
Baros	-	-	-	-
Petir	-	-	-	-
Tunjung Teja	-	-	-	-
Cikeusal	-	-	-	-
Pamarayan	-	-	-	-
Bandung	-	-	-	-
Jawilan	-	-	-	-
Kopo	-	-	-	-
Cikande	-	-	-	-
Kibin	-	-	-	-
Kragilan	-	-	-	-
Waringinkurung	-	-	-	-
Mancak	-	-	-	-
Anyar	-	-	-	-
Bojonegara	-	-	-	-
Pulo Ampel	-	-	-	-
Kramatwatu	-	-	-	-
Ciruas	-	-	-	-
Pontang	-	-	-	-
Lebak Wangi	-	-	-	-
Carenang	-	-	-	-
Binuang	-	-	-	-
Tirtayasa	-	-	-	-
Tanara	-	-	-	-
Kabupaten Serang	-	-	-	-

Lanjutan Tabel/*Continued Table 5.1.1*

Kecamatan Subdistrict	Cabe Besar /Big Chili		Cabe Rawit /Cayene Pepper	
	2020	2021 <sup>x</sup>	2020	2021 <sup>x</sup>
(1)	(14)	(15)	(16)	(17)
Cinangka	9	-	9	1
Padarancang	8	2	8	-
Ciomas	22	16	22	12
Pabuaran	8	7	8	-
Gunungsari	13	10	13	8
Baros	14	6	14	3
Petir	10	11	10	9
Tunjung Teja	8	-	8	8
Cikeusal	18	16	18	11
Pamarayan	6	3	6	6
Bandung	7	1	7	1
Jawilan	5	5	5	5
Kopo	22	3	22	16
Cikande	3	2	3	-
Kibin	2	3	2	5
Kragilan	10	2	10	-
Waringinkurung	8	7	8	1
Mancak	14	3	14	5
Anyar	14	-	14	4
Bojonegara	-	7	-	10
Pulo Ampel	12	10	12	6
Kramatwatu	-	-	-	-
Ciruas	2	-	2	1
Pontang	-	-	-	1
Lebak Wangi	2	-	2	1
Carenang	-	-	-	-
Binuang	-	-	-	-
Tirtayasa	3	2	3	-
Tanara	2	-	2	2
<b>Kabupaten Serang</b>	<b>222</b>	<b>115</b>	<b>222</b>	<b>113</b>

Lanjutan Tabel/Continued Table 5.1.1

Kecamatan Subdistrict	Jamur/ Mushroom(M2)		Kacang Merah /Red Beans	
	2020	2021*	2020	2021*
(1)	(10)	(11)	(12)	(13)
Cinangka	-	-	-	-
Padarincang	-	-	-	-
Ciomas	-	-	-	-
Pabuaran	-	-	-	-
Gunungsari	7 000	100	-	-
Baros	7 200	1.500	-	-
Petir	-	-	-	-
Tunjung Teja	6 000	-	-	-
Cikeusal	1 000	-	-	-
Pamarayan	-	120	-	-
Bandung	-	-	-	-
Jawilan	-	-	-	-
Kopo	-	-	-	-
Cikande	-	-	-	-
Kibin	-	-	-	-
Kragilan	6 000	300	-	-
Waringinkurung	-	-	-	-
Mancak	10 000	-	-	-
Anyar	-	-	-	-
Bojonegara	-	-	-	-
Pulo Ampel	-	-	-	-
Kramatwatu	-	-	-	-
Ciruas	-	-	-	-
Pontang	-	-	-	-
Lebak Wangi	-	-	-	-
Carenang	-	-	-	-
Binuang	-	-	-	-
Tirtayasa	-	-	-	-
Tanara	-	-	-	-
<b>Kabupaten Serang</b>	<b>37 200</b>	<b>2.020</b>	<b>-</b>	<b>-</b>

Lanjutan Tabel/*Continued Table 5.1.1*

Kecamatan Subdistrict	Kacang Panjang /Long Beans		Kangkung /Kale	
	2020	2021 <sup>x</sup>	2020	2021 <sup>x</sup>
(1)	(10)	(11)	(12)	(13)
Cinangka	7	2	-	-
Padarincang	6	6	5	-
Ciomas	27	20	22	16
Pabuaran	5	12	-	-
Gunungsari	19	19	12	2
Baros	10	5	-	1
Petir	25	13	29	7
Tunjung Teja	11	19	17	7
Cikeusal	14	20	2	-
Pamarayan	7	1	4	8
Bandung	10	7	28	22
Jawilan	12	26	6	1
Kopo	57	49	35	31
Cikande	8	16	5	11
Kibin	1	3	9	6
Kragilan	1	1	-	-
Waringinkurung	7	5	-	1
Mancak	10	5	1	-
Anyar	6	8	-	1
Bojonegara	14	6	-	-
Pulo Ampel	10	8	6	-
Kramatwatu	1	15	180	165
Ciruas	2	2	2	9
Pontang	-	-	-	-
Lebak Wangi	14	17	-	-
Carenang	-	-	-	-
Binuang	-	0	-	0
Tirtayasa	3	2	1	1
Tanara	2	2	7	1
<b>Kabupaten Serang</b>	<b>289</b>	<b>289</b>	<b>371</b>	<b>289</b>

Lanjutan Tabel/*Continued Table* 5.1.1

Kecamatan Subdistrict	Kembang Kol /Cauliflower		Kentang /potato	
	2020	2021 <sup>x</sup>	2020	2021 <sup>x</sup>
(1)	(10)	(11)	(12)	(13)
Cinangka	-	-	-	-
Padarincang	-	-	-	-
Ciomas	-	-	-	-
Pabuaran	-	-	-	-
Gunungsari	-	-	-	-
Baros	-	-	-	-
Petir	-	-	-	-
Tunjung Teja	-	-	-	-
Cikeusal	-	-	-	-
Pamarayan	-	-	-	-
Bandung	-	-	-	-
Jawilan	-	-	-	-
Kopo	-	-	-	-
Cikande	-	-	-	-
Kibin	-	-	-	-
Kragilan	-	-	-	-
Waringinkurung	-	-	-	-
Mancak	-	-	-	-
Anyar	-	-	-	-
Bojonegara	-	-	-	-
Pulo Ampel	-	-	-	-
Kramatwatu	-	-	-	-
Ciruas	-	-	-	-
Pontang	-	-	-	-
Lebak Wangi	-	-	-	-
Carenang	-	-	-	-
Binuang	-	-	-	-
Tirtayasa	-	-	-	-
Tanara	-	-	-	-
Kabupaten Serang	-	-	-	-

Lanjutan Tabel/*Continued Table 5.1.1*

Kecamatan Subdistrict	Ketimun /Cucumber		Kubis /Cabbage	
	2020	2021 <sup>x</sup>	2020	2021 <sup>x</sup>
(1)	(10)	(11)	(12)	(13)
Cinangka	10	4	-	-
Padarincang	14	7	-	-
Ciomas	29	18	-	-
Pabuaran	11	8	-	-
Gunungsari	18	14	-	-
Baros	13	4	-	-
Petir	34	10	-	-
Tunjung Teja	12	19	-	-
Cikeusal	29	43	-	-
Pamarayan	8	5	-	-
Bandung	2	9	-	-
Jawilan	7	8	-	-
Kopo	64	53	-	-
Cikande	8	12	-	-
Kibin	5	2	-	-
Kragilan	13	10	-	-
Waringinkurung	10	8	-	-
Mancak	18	11	-	-
Anyar	13	18	-	-
Bojonegara	11	7	-	-
Pulo Ampel	10	12	-	-
Kramatwatu	1	-	-	-
Ciruas	2	1	-	-
Pontang	-	-	-	-
Lebak Wangi	17	16	-	-
Carenang	-	-	-	-
Binuang	-	-	-	-
Tirtayasa	3	5	-	-
Tanara	1	6	-	-
<b>Kabupaten Serang</b>	<b>363</b>	<b>309</b>	<b>-</b>	<b>-</b>

Lanjutan Tabel/*Continued Table* 5.1.1

Kecamatan Subdistrict	Labu Siam /Chayote		Lobak /radish	
	2020	2021 <sup>x</sup>	2020	2021 <sup>x</sup>
(1)	(10)	(11)	(12)	(13)
Cinangka	-	-	-	-
Padarincang	-	-	-	-
Ciomas	-	-	-	-
Pabuaran	-	-	-	-
Gunungsari	-	-	-	-
Baros	-	-	-	-
Petir	-	-	-	-
Tunjung Teja	-	-	-	-
Cikeusal	-	-	-	-
Pamarayan	-	-	-	-
Bandung	-	-	-	-
Jawilan	-	-	-	-
Kopo	-	-	-	-
Cikande	-	-	-	-
Kibin	-	-	-	-
Kragilan	-	-	-	-
Waringinkurung	-	-	-	-
Mancak	-	-	-	-
Anyar	-	-	-	-
Bojonegara	-	-	-	-
Pulo Ampel	-	-	-	-
Kramatwatu	-	-	-	-
Ciruas	-	-	-	-
Pontang	-	-	-	-
Lebak Wangi	-	-	-	-
Carenang	-	-	-	-
Binuang	-	-	-	-
Tirtayasa	-	-	-	-
Tanara	-	-	-	-
Kabupaten Serang	-	-	-	-

Lanjutan Tabel/*Continued Table 5.1.1*

Kecamatan Subdistrict	Melon/ melon		Paprika/ paprika	
	2020	2021 <sup>x</sup>	2020	2021 <sup>x</sup>
(1)	(10)	(11)	(12)	(13)
Cinangka	-	-	-	-
Padarincang	-	-	-	-
Ciomas	-	-	-	-
Pabuaran	-	-	-	-
Gunungsari	-	-	-	-
Baros	-	-	-	-
Petir	-	-	-	-
Tunjung Teja	-	-	-	-
Cikeusal	2	-	-	-
Pamarayan	-	-	-	-
Bandung	-	-	-	-
Jawilan	-	-	-	-
Kopo	-	-	-	-
Cikande	-	-	-	-
Kibin	-	-	-	-
Kragilan	-	-	-	-
Waringinkurung	3	5	-	-
Mancak	-	-	-	-
Anyar	1	1	-	-
Bojonegara	2	-	-	-
Pulo Ampel	3	-	-	-
Kramatwatu	-	-	-	-
Ciruas	1	1	-	-
Pontang	-	-	-	-
Lebak Wangi	-	-	-	-
Carenang	-	-	-	-
Binuang	-	-	-	-
Tirtayasa	-	-	-	-
Tanara	-	-	-	-
<b>Kabupaten Serang</b>	<b>12</b>	<b>7</b>	<b>-</b>	<b>-</b>



Lanjutan Tabel/Continued Table 5.1.1

Kecamatan Subdistrict	Petai/Sawi/ chinese Cabbage		Semangka Watermelon		Straberi Stawberry	
	2020	2021 <sup>x</sup>	2020	2021 <sup>x</sup>	2020	2021 <sup>x</sup>
(1)	(10)	(11)	(12)	(13)	(12)	(13)
Cinangka	1	2	-	-	-	-
Padarincang	14	3	-	-	-	-
Ciomas	29	9	-	-	-	-
Pabuaran	15	15	-	-	-	-
Gunungsari	12	10	-	-	-	-
Baros	15	10	-	-	-	-
Petir	-	-	-	-	-	-
Tunjung Teja	3	3	-	-	-	-
Cikeusal	-	-	-	-	-	-
Pamarayan	-	-	-	-	-	-
Bandung	-	9	-	-	-	-
Jawilan	-	-	-	-	-	-
Kopo	37	35	-	-	-	-
Cikande	-	9	-	-	-	-
Kibin	3	-	-	-	-	-
Kragilan	-	-	2	-	-	-
Waringinkurung	-	3	-	-	-	-
Mancak	-	-	-	2	-	-
Anyar	-	-	32	1	-	-
Bojonegara	-	-	-	-	-	-
Pulo Ampel	-	-	2	-	-	-
Kramatwatu	180	180	-	-	-	-
Ciruas	10	12	1	1	-	-
Pontang	4	2	9	5	-	-
Lebak Wangi	-	-	-	-	-	-
Carenang	-	-	-	-	-	-
Binuang	-	0	-	-	-	-
Tirtayasa	3	1	3	-	-	-
Tanara	-	0	-	-	-	-
<b>Kabupaten Serang</b>	<b>326</b>	<b>303</b>	<b>49</b>	<b>9</b>	<b>-</b>	<b>-</b>

Lanjutan Tabel/*Continued Table 5.1.1*

Kecamatan Subdistrict	Terung Eggplant		Tomat Tomato		Wortel Carrot	
	2020	2021 <sup>x</sup>	2020	2021 <sup>x</sup>	2020	2021 <sup>x</sup>
(1)	(10)	(11)	(12)	(13)	(12)	(13)
Cinangka	3	3	-	-	-	-
Padarincang	1	-	-	3	-	-
Ciomas	19	13	22	12	-	-
Pabuaran	9	9	-	-	-	-
Gunungsari	2	-	-	-	-	-
Baros	9	3	5	2	-	-
Petir	8	5	6	5	-	-
Tunjung Teja	6	9	3	7	-	-
Cikeusal	19	34	-	1	-	-
Pamarayan	3	3	-	1	-	-
Bandung	2	5	-	-	-	-
Jawilan	2	4	-	-	-	-
Kopo	32	27	-	-	-	-
Cikande	2	-	-	-	-	-
Kibin	-	-	-	2	-	-
Kragilan	5	5	1	-	-	-
Waringinkurung	-	4	-	1	-	-
Mancak	3	-	-	-	-	-
Anyar	2	-	-	1	-	-
Bojonegara	7	4	5	3	-	-
Pulo Ampel	5	2	8	7	-	-
Kramatwatu	-	-	-	-	-	-
Ciruas	-	1	-	-	-	-
Pontang	1	2	-	-	-	-
Lebak Wangi	4	3	-	-	-	-
Carenang	-	-	-	-	-	-
Binuang	-	-	-	-	-	-
Tirtayasa	-	-	-	-	-	-
Tanara	2	2	-	-	-	-
<b>Kabupaten Serang</b>	<b>146</b>	<b>138</b>	<b>50</b>	<b>44</b>	<b>-</b>	<b>-</b>

Catatan/Note:...

Sumber/Source: BPS, Statistik Pertanian Hortikultura SPH-SBS/BPS-Statistics Indonesia, Agricultural Statistic for Horticulture SPH-SBS

**Tabel**  
**Table** 5.1.2

**Produksi Tanaman Sayuran Menurut Kecamatan dan Jenis Tanaman di Kabupaten Serang (kuintal), 2021 dan 2022<sup>x</sup>**  
*Production of Vegetables by Subdistrict and Kind of Plant in Serang Regency (quintal), 2021 and 2022<sup>x</sup>*

Kecamatan Subdistrict	Daun Bawang Spring Onion		Bawang Merah Shallot	
	2020	2021 <sup>x</sup>	2020	2021 <sup>x</sup>
(1)	(2)	(3)	(4)	(5)
Cinangka	-	-	175	12
Padarincang	-	-	-	138
Ciomas	-	58	-	5
Pabuaran	503	712	-	35
Gunungsari	-	17	-	29
Baros	-	-	607	1.695
Petir	-	-	-	-
Tunjung Teja	-	-	48	52
Cikeusal	-	-	85	140
Pamarayan	-	-	-	-
Bandung	-	-	-	-
Jawilan	-	-	-	105
Kopo	-	-	-	-
Cikande	-	-	-	-
Kibin	-	-	-	-
Kragilan	-	-	-	80
Waringinkurung	-	-	-	-
Mancak	-	-	50	50
Anyar	-	-	-	194
Bojonegara	-	-	-	-
Pulo Ampel	-	-	-	-
Kramatwatu	-	-	7 801	6.470
Cirus	-	-	-	-
Pontang	-	-	-	-
Lebak Wangi	-	-	-	-

Lanjutan Tabel/*Continued Table 5.1.2*

Kecamatan Subdistrict	Daun Bawang Spring Onion		Bawang Merah Shallot	
	2020	2021*	2020	2021*
(1)	(2)	(3)	(4)	(5)
Carenang	-	-	-	-
Binuang	-	-	-	-
Tirtayasa	-	-	143	884
Tanara	-	-	-	-
Kabupaten Serang	503	787	8 909	9.888

Lanjutan Tabel/*Continued Table 5.1.2*

Kecamatan Subdistrict	Bawang Putih Garlic		Bayam Spinach	
	2020	2021*	2020	2021*
(1)	(6)	(7)	(8)	(9)
Cinangka	-	-	-	-
Padarincang	-	-	-	-
Ciomas	-	-	350	81
Pabuaran	-	-	-	-
Gunungsari	-	-	-	-
Baros	-	-	-	-
Petir	-	-	-	-
Tunjung Teja	-	-	240	15
Cikeusal	-	-	-	-
Pamarayan	-	-	30	188
Bandung	-	-	182	219
Jawilan	-	-	-	-
Kopo	-	-	810	960
Cikande	-	-	41	56
Kibin	-	-	102	98
Kragilan	-	-	-	-
Waringinkurung	-	-	-	20
Mancak	-	-	90	-
Anyar	-	-	-	-
Bojonegara	-	-	-	-
Pulo Ampel	-	-	-	-
Kramatwatu	-	-	18 000	18.000
Ciruas	-	-	-	-
Pontang	-	-	-	-
Lebak Wangi	-	-	-	-
Carenang	-	-	-	-
Binuang	-	-	-	-
Tirtayasa	-	-	-	-
Tanara	-	-	89	3
<b>Kabupaten Serang</b>	<b>-</b>	<b>-</b>	<b>19 934</b>	<b>19.639</b>

Lanjutan Tabel/*Continued Table 5.1.2*

Kecamatan Subdistrict	Blewah Cantaloupe		Buncis Green Bean	
	2020	2021 <sup>x</sup>	2020	2021 <sup>x</sup>
(1)	(10)	(11)	(12)	(13)
Cinangka	-	-	-	-
Padarancang	-	-	-	-
Ciomas	-	-	-	-
Pabuaran	-	-	-	-
Gunungsari	-	-	-	-
Baros	-	-	-	-
Petir	-	-	-	-
Tunjung Teja	-	-	-	-
Cikeusal	-	-	-	-
Pamarayan	-	-	-	-
Bandung	-	-	-	-
Jawilan	-	-	-	-
Kopo	-	-	-	-
Cikande	-	-	-	-
Kibin	-	-	-	-
Kragilan	-	-	-	-
Waringinkurung	-	-	-	-
Mancak	-	-	-	-
Anyar	-	-	-	-
Bojonegara	-	-	-	-
Pulo Ampel	-	-	-	-
Kramatwatu	-	-	-	-
Ciruas	-	-	-	-
Pontang	-	-	-	-
Lebak Wangi	-	-	-	-
Carenang	-	-	-	-
Binuang	-	-	-	-
Tirtayasa	-	-	-	-
Tanara	-	-	-	-
Kabupaten Serang	-	-	-	-

Lanjutan Tabel/*Continued Table 5.1.2*

Kecamatan Subdistrict	Cabe Besar /Big Chili		Cabe Rawit /Cayenne Pepper	
	2020	2021*	2020	2021*
(1)	(10)	(11)	(12)	(13)
Cinangka	537	-	131	51
Padarincang	518	225	81	-
Ciomas	1 242	86	858	118
Pabuaran	687	673	139	-
Gunungsari	789	271	481	426
Baros	835	205	521	48
Petir	497	391	663	519
Tunjung Teja	569	-	715	302
Cikeusal	1 945	560	253	342
Pamarayan	328	18	252	330
Bandung	416	50	304	50
Jawilan	389	200	343	105
Kopo	1 438	80	1 254	455
Cikande	201	100	110	-
Kibin	95	125	128	250
Kragilan	819	80	52	-
Waringinkurung	537	230	234	30
Mancak	1 146	100	554	102
Anyar	688	-	280	56
Bojonegara	-	182	1 749	326
Pulo Ampel	632	608	364	274
Kramatwatu	-	-	40	-
Ciruas	381	-	270	40
Pontang	-	-	16	33
Lebak Wangi	257	-	64	20
Carenang	-	-	-	-
Binuang	-	-	-	-
Tirtayasa	181	68	79	-
Tanara	141	-	96	80
<b>Kabupaten Serang</b>	<b>15 268</b>	<b>4.252</b>	<b>10 031</b>	<b>3.957</b>

Lanjutan Tabel/*Continued Table 5.1.2*

Kecamatan Subdistrict	Jamur/ Mushroom(M2)		Kacang Merah /Red Beans	
	2020	2021*	2020	2021*
(1)	(10)	(11)	(12)	(13)
Cinangka	-	-	-	-
Padarincang	-	-	-	-
Ciomas	-	-	-	-
Pabuaran	-	-	-	-
Gunungsari	52 030	10	-	-
Baros	27 000	1.500	-	-
Petir	-	-	-	-
Tunjung Teja	10 000	-	-	-
Cikeusal	5 345	-	-	-
Pamarayan	-	120	-	-
Bandung	-	-	-	-
Jawilan	-	-	-	-
Kopo	-	-	-	-
Cikande	-	-	-	-
Kibin	-	-	-	-
Kragilan	30 900	112	-	-
Waringinkurung	-	-	-	-
Mancak	30 600	-	-	-
Anyar	-	-	-	-
Bojonegara	-	-	-	-
Pulo Ampel	-	-	-	-
Kramatwatu	-	-	-	-
Ciruas	-	-	-	-
Pontang	-	-	-	-
Lebak Wangi	-	-	-	-
Carenang	-	-	-	-
Binuang	-	-	-	-
Tirtayasa	-	-	-	-
Tanara	-	-	-	-
<b>Kabupaten Serang</b>	<b>155 875</b>	<b>1.742</b>	<b>-</b>	<b>-</b>



Lanjutan Tabel/*Continued Table 5.1.2*

Kecamatan Subdistrict	Kacang Panjang /Long Beans		Kangkung /Kale	
	2020	2021 <sup>x</sup>	2020	2021 <sup>x</sup>
(1)	(10)	(11)	(12)	(13)
Cinangka	438	274	-	-
Padarincang	340	927	58	-
Ciomas	2 641	106	626	64
Pabuaran	665	946	-	-
Gunungsari	768	354	179	4
Baros	1 742	274	-	80
Petir	1 097	444	406	155
Tunjung Teja	383	974	311	198
Cikeusal	1 190	700	25	-
Pamarayan	341	14	44	122
Bandung	397	31	198	218
Jawilan	722	1.005	133	2
Kopo	3 090	1.560	1 050	990
Cikande	272	71	68	22
Kibin	12	74	155	31
Kragilan	35	35	-	-
Waringinkurung	475	240	-	20
Mancak	1 115	300	85	-
Anyar	302	290	-	4
Bojonegara	2 135	105	-	-
Pulo Ampel	515	315	95	-
Kramatwatu	47	3.000	36 000	33.000
Ciruas	320	160	28	1.252
Pontang	-	-	-	-
Lebak Wangi	1 955	1.860	-	-
Carenang	-	-	-	-
Binuang	-	12	-	48
Tirtayasa	188	62	115	35
Tanara	88	60	110	1
<b>Kabupaten Serang</b>	<b>21 273</b>	<b>14.191</b>	<b>39 686</b>	<b>36.246</b>

Lanjutan Tabel/*Continued Table* 5.1.2

Kecamatan Subdistrict	Kembang Kol /Cauliflower		Kentang /potato	
	2020	2021 <sup>x</sup>	2020	2021 <sup>x</sup>
(1)	(10)	(11)	(12)	(13)
Cinangka	-	-	-	-
Padarincang	-	-	-	-
Ciomas	-	-	-	-
Pabuaran	-	-	-	-
Gunungsari	-	-	-	-
Baros	-	-	-	-
Petir	-	-	-	-
Tunjung Teja	-	-	-	-
Cikeusal	-	-	-	-
Pamarayan	-	-	-	-
Bandung	-	-	-	-
Jawilan	-	-	-	-
Kopo	-	-	-	-
Cikande	-	-	-	-
Kibin	-	-	-	-
Kragilan	-	-	-	-
Waringinkurung	-	-	-	-
Mancak	-	-	-	-
Anyar	-	-	-	-
Bojonegara	-	-	-	-
Pulo Ampel	-	-	-	-
Kramatwatu	-	-	-	-
Ciruas	-	-	-	-
Pontang	-	-	-	-
Lebak Wangi	-	-	-	-
Carenang	-	-	-	-
Binuang	-	-	-	-
Tirtayasa	-	-	-	-
Tanara	-	-	-	-
Kabupaten Serang	-	-	-	-

Lanjutan Tabel/*Continued Table* 5.1.2

Kecamatan Subdistrict	Ketimun /Cucumber		Kubis /Cabbage	
	2020	2021*	2020	2021*
(1)	(10)	(11)	(12)	(13)
Cinangka	477	424	-	-
Padarincang	972	689	-	-
Ciomas	4 461	100	-	-
Pabuaran	1 688	662	-	-
Gunungsari	1 056	555	-	-
Baros	1 667	196	-	-
Petir	1 617	205	-	-
Tunjung Teja	1 302	2.340	-	-
Cikeusal	2 818	2.580	-	-
Pamarayan	594	466	-	-
Bandung	18	105	-	-
Jawilan	596	280	-	-
Kopo	3 212	1.680	-	-
Cikande	393	27	-	-
Kibin	314	33	-	-
Kragilan	2 120	1.140	-	-
Waringinkurung	481	273	-	-
Mancak	2 119	570	-	-
Anyar	618	1.620	-	-
Bojonegara	2 910	333	-	-
Pulo Ampel	871	453	-	-
Kramatwatu	42	-	-	-
Ciruas	455	55	-	-
Pontang	-	-	-	-
Lebak Wangi	1 785	1.244	-	-
Carenang	-	-	-	-
Binuang	-	-	-	-
Tirtayasa	280	326	-	-
Tanara	100	190	-	-
Kabupaten Serang	32 966	16.545	-	-

Lanjutan Tabel/*Continued Table* 5.1.2

Kecamatan Subdistrict	Labu Siam /Chayote		Lobak /radish	
	2020	2021*	2020	2021*
(1)	(10)	(11)	(12)	(13)
Cinangka	-	-	-	-
Padarincang	-	-	-	-
Ciomas	-	-	-	-
Pabuaran	-	-	-	-
Gunungsari	-	-	-	-
Baros	-	-	-	-
Petir	-	-	-	-
Tunjung Teja	-	-	-	-
Cikeusal	-	-	-	-
Pamarayan	-	-	-	-
Bandung	-	-	-	-
Jawilan	-	-	-	-
Kopo	-	-	-	-
Cikande	-	-	-	-
Kibin	-	-	-	-
Kragilan	-	-	-	-
Waringinkurung	-	-	-	-
Mancak	-	-	-	-
Anyar	-	-	-	-
Bojonegara	-	-	-	-
Pulo Ampel	-	-	-	-
Kramatwatu	-	-	-	-
Ciruas	-	-	-	-
Pontang	-	-	-	-
Lebak Wangi	-	-	-	-
Carenang	-	-	-	-
Binuang	-	-	-	-
Tirtayasa	-	-	-	-
Tanara	-	-	-	-
Kabupaten Serang	-	-	-	-

Lanjutan Tabel/*Continued Table* 5.1.2

Kecamatan Subdistrict	Melon/ melon		Paprika/ paprika	
	2020	2021 <sup>x</sup>	2020	2021 <sup>x</sup>
(1)	(10)	(11)	(12)	(13)
Cinangka	-	-	-	-
Padarincang	-	-	-	-
Ciomas	-	-	-	-
Pabuaran	-	-	-	-
Gunungsari	-	-	-	-
Baros	-	-	-	-
Petir	-	-	-	-
Tunjung Teja	-	-	-	-
Cikeusal	240	-	-	-
Pamarayan	-	-	-	-
Bandung	-	-	-	-
Jawilan	-	-	-	-
Kopo	-	-	-	-
Cikande	-	-	-	-
Kibin	-	-	-	-
Kragilan	-	-	-	-
Waringinkurung	140	320	-	-
Mancak	-	-	-	-
Anyar	250	7	-	-
Bojonegara	300	-	-	-
Pulo Ampel	150	-	-	-
Kramatwatu	-	-	-	-
Ciruas	250	40	-	-
Pontang	-	-	-	-
Lebak Wangi	-	-	-	-
Carenang	-	-	-	-
Binuang	-	-	-	-
Tirtayasa	-	-	-	-
Tanara	-	-	-	-
Kabupaten Serang	1 330	367	-	-

Lanjutan Tabel/*Continued Table 5.1.2*

Kecamatan Subdistrict	Petai/Sawi/ chinese Cabbage		Semangka Watermelon		Straberi Stawberry	
	2020	2021 <sup>x</sup>	2020	2021 <sup>x</sup>	2020	2021 <sup>x</sup>
(1)	(10)	(11)	(12)	(13)	(12)	(13)
Cinangka	35	122	-	-	-	-
Padarincang	705	66	-	-	-	-
Ciomas	2 942	65	-	-	-	-
Pabuaran	1 528	1.503	-	-	-	-
Gunungsari	518	271	-	-	-	-
Baros	1 106	820	-	-	-	-
Petir	-	-	-	-	-	-
Tunjung Teja	22	22	-	-	-	-
Cikeusal	-	-	-	-	-	-
Pamarayan	-	-	-	-	-	-
Bandung	-	236	-	-	-	-
Jawilan	-	-	-	-	-	-
Kopo	1 020	1.050	-	-	-	-
Cikande	-	35	-	-	-	-
Kibin	93	-	-	-	-	-
Kragilan	-	-	230	-	-	-
Waringinkurung	-	60	-	-	-	-
Mancak	-	-	-	160	-	-
Anyar	-	-	7 900	150	-	-
Bojonegara	-	-	-	-	-	-
Pulo Ampel	-	-	125	-	-	-
Kramatwatu	18 000	18.000	-	-	-	-
Ciruas	962	1.837	315	40	-	-
Pontang	145	60	1 150	1.200	-	-
Lebak Wangi	-	-	-	-	-	-
Carenang	-	-	-	-	-	-
Binuang	-	5	-	-	-	-
Tirtayasa	219	72	480	-	-	-
Tanara	-	19	-	-	-	-
Kabupaten Serang	27 295	24.243	10 200	1.550	-	-

Lanjutan Tabel/*Continued Table* 5.1.2

Kecamatan Subdistrict	Terung Eggplant		Tomat Tomato		Wortel Carrot	
	2020	2021 <sup>x</sup>	2020	2021 <sup>x</sup>	2020	2021 <sup>x</sup>
(1)	(10)	(11)	(12)	(13)	(12)	(13)
Cinangka	186	236	-	-	-	-
Padarincang	180	-	-	575	-	-
Ciomas	2 121	72	2 308	67	-	-
Pabuaran	1 636	575	-	-	-	-
Gunungsari	245	-	-	-	-	-
Baros	591	186	482	110	-	-
Petir	406	174	319	70	-	-
Tunjung Teja	35	392	321	560	-	-
Cikeusal	1 955	1.190	-	35	-	-
Pamarayan	35	96	-	40	-	-
Bandung	19	84	-	-	-	-
Jawilan	243	220	-	-	-	-
Kopo	914	420	-	-	-	-
Cikande	146	-	-	-	-	-
Kibin	-	-	-	60	-	-
Kragilan	631	620	55	-	-	-
Waringinkurung	-	110	-	30	-	-
Mancak	209	-	-	-	-	-
Anyar	132	-	-	6	-	-
Bojonegara	736	220	1 000	120	-	-
Pulo Ampel	220	2	415	114	-	-
Kramatwatu	-	-	-	-	-	-
Ciruas	-	80	-	-	-	-
Pontang	28	43	-	-	-	-
Lebak Wangi	159	150	-	-	-	-
Carenang	-	-	-	-	-	-
Binuang	-	-	-	-	-	-
Tirtayasa	-	-	-	-	-	-
Tanara	98	195	-	-	-	-
<b>Kabupaten Serang</b>	<b>10 925</b>	<b>5.065</b>	<b>4 900</b>	<b>1.786</b>	<b>-</b>	<b>-</b>

Catatan/Note:...

Sumber/Source: BPS, Statistik Pertanian Hortikultura SPH-SBS/BPS-Statistics Indonesia,  
Agricultural Statistic for Horticulture SPH-SBS

**Tabel**  
**Table** 5.1.3

**Luas Panen Tanaman Sayuran dan Buah-buahan Semusim Menurut Jenis Tanaman di Kabupaten Serang (ha), 2018–2022**  
*Harvested Area of Seasonal Vegetables and Fruits by Kind of Plant in Serang Regency (ha), 2018–2022*

Jenis Tanaman Kind of Plants	2018	2019	2020	2021 <sup>x</sup>
(1)	(2)	(3)	(4)	(5)
Bawang Daun Spring Onion	1	5	5	15
Bawang Merah Shallot	106	175	192	310
Bawang Putih Garlic	-	-	-	-
Bayam Spinach	197	229	292	284
Blewah Spinach	-	-	-	-
Buncis Bean	-	-	-	-
Cabai Besar Big Chili	182	315	222	115
Cabai Rawit Cayenne Pepper	85	168	153	113
Jamur Mushroom	156	1.103	37 200	2020
Kacang Merah Red Beans	-	-	-	-
Kacang Panjang Long Beans	268	230	289	289
Kangkung Kale	213	244	371	289
Kembang Kol Cauliflower	-	-	-	-
Kentang Potato	-	-	-	-
Ketimun Cucumber	294	312	363	309



Lanjutan Tabel/*Continued Table* 5.1.3

Jenis Tanaman Kind of Plants	2018	2019	2020	2021 <sup>x</sup>
(1)	(2)	(3)	(4)	(5)
Kubis Cabbage	-	-	-	-
Labu Siam Chayote	-	1	-	-
Lobak Radish	-	-	-	-
Melon Melon	3	6	12	7
Paprika Paprika	-	-	-	-
Petsai/Sawi Chinese Cabbage	299	282	326	303
Semangka Watermelon	-	5	49	9
Stroberi Strawberry	-	-	-	-
Terung Eggplant	182	184	146	138
Tomat Tomato	40	40	50	44
Wortel Carrot	-	-	-	-

Catatan/Note:...

Sumber/Source: BPS, Statistik Pertanian Hortikultura SPH-SBS/BPS-Statistics Indonesia,  
Agricultural Statistic for Horticulture SPH-SBS

**Tabel**  
**Table** 5.1.4

**Produksi Tanaman Sayuran dan Buah-buahan Semusim Menurut Jenis Tanaman di Kabupaten Serang (kuintal), 2018–2022**

*Production of Seasonal Vegetables and Fruits by Kind of Plant in Serang Regency (quintal), 2018–2022*

Jenis Tanaman Kind of Plants	2018	2019	2020	2021*
(1)	(2)	(3)	(4)	(5)
Bawang Daun Spring Onion	54	328	503	787
Bawang Merah Shallot	6.729	11.973	8 909	9.888
Bawang Putih Garlic	-	-	-	-
Bayam Spinach	5.516	5.421	19 934	19.639
Blewah Spinach	-	-	-	-
Buncis Bean	-	-	-	-
Cabai Besar Big Chili	8.461	23.729	15 268	4.252
Cabai Rawit Cayenne Pepper	4.420	14.348	10 031	3.957
Jamur Mushroom	812	9.951	155 875	1.742
Kacang Merah Red Beans	-	-	-	-
Kacang Panjang Long Beans	10.683	15.704	21 273	14.191
Kangkung Kale	8.570	8.340	39 686	36.246
Kembang Kol Cauliflower	-	-	-	-
Kentang Potato	-	-	-	-
Ketimun Cucumber	16.000	22.698	32 966	16.545

Lanjutan Tabel/*Continued Table* 5.1.3

Jenis Tanaman Kind of Plants	2018	2019	2020	2021 <sup>x</sup>
(1)	(2)	(3)	(4)	(5)
Kubis Cabbage	-	-	-	-
Labu Siam Chayote	-	70	-	-
Lobak Radish	-	-	-	-
Melon Melon	87	825	1 330	367
Paprika Paprika	-	-	-	-
Petsai/Sawi Chinese Cabbage	14.016	17.654	27 295	24.243

Catatan/Note:...

Sumber/Source: BPS, Statistik Pertanian Hortikultura SPH-SBS/BPS-Statistics Indonesia,  
Agricultural Statistic for Horticulture SPH-SBS

**Tabel**  
**Table** 5.1.5

**Luas Panen Tanaman Biofarmaka Menurut Kecamatan dan Jenis Tanaman di Kabupaten Serang (m<sup>2</sup>), 2021 dan 2022<sup>x</sup>**
*Harvested Area of Medicinal Plants by Subdistrict and Kind of Plant in Serang Regency (m<sup>2</sup>), 2021 and 2022<sup>x</sup>*

Kecamatan Subdistrict	Dringo/Dringo		Jahe/Ginger	
	2020	2021 <sup>x</sup>	2020	2021 <sup>x</sup>
(1)	(2)	(3)	(4)	(5)
Cinangka	-	...	3 977	1.500
Padarincang	-	...	2 000	1.500
Ciomas	-	...	7 000	1.700
Pabuaran	-	...	10 000	-
Gunungsari	50	...	750	11.475
Baros	-	...	1 000	-
Petir	-	...	15 000	3.000
Tunjung Teja	-	...	121	-
Cikeusal	-	...	3 400	5.300
Pamarayan	-	...	1 000	950
Bandung	-	...	600	460
Jawilan	-	...	-	-
Kopo	-	...	8 000	5.500
Cikande	-	...	-	-
Kibin	-	...	192	-
Kragilan	-	...	-	2.200
Waringinkurung	-	...	-	3.000
Mancak	-	...	250	1.500
Anyar	-	...	500	5.300
Bojonegara	-	...	5 000	11.500
Pulo Ampel	-	...	-	-

Lanjutan Tabel/*Continued Table* 5.1.5

Kecamatan Subdistrict	Dringo/Dringo		Jahe/Ginger	
	2020	2021 <sup>x</sup>	2020	2021 <sup>x</sup>
(1)	(2)	(3)	(4)	(5)
Kramatwatu	-	...	-	-
Ciruas	-	...	-	50
Pontang	-	...	-	-
Lebak Wangi	-	...	-	-
Carenang	-	...	-	-
Binuang	-	...	-	-
Tirtayasa	-	...	-	-
Tanara	-	...	-	-
Kabupaten Serang	50	...	58 790	54.935

Lanjutan Tabel/*Continued Table 5.1.5*

Kecamatan Subdistrict	Kapulaga/Cardamom		Keji Beling/Keji Beling	
	2020	2021*	2020	2021*
(1)	(2)	(3)	(4)	(5)
Cinangka	25 000	20.000	-	...
Padarincang	2 500	1.000	-	...
Ciomas	41 500	1.500	-	...
Pabuaran	-	-	-	...
Gunungsari	450	3.650	120	...
Baros	-	-	-	...
Petir	5 000	1.600	-	...
Tunjung Teja	-	-	-	...
Cikeusal	-	-	-	...
Pamarayan	-	-	-	...
Bandung	-	-	-	...
Jawilan	-	-	-	...
Kopo	-	-	-	...
Cikande	-	-	-	...
Kibin	-	-	-	...
Kragilan	-	-	-	...
Waringinkurung	-	-	-	...
Mancak	-	20	-	...
Anyar	7 500	7.500	-	...
Bojonegara	-	-	-	...
Pulo Ampel	-	-	-	...
Kramatwatu	-	-	-	...
Ciruas	-	-	-	...
Pontang	-	-	-	...
Lebak Wangi	-	-	-	...
Carenang	-	-	-	...
Binuang	-	-	-	...
Tirtayasa	-	-	-	...
Tanara	-	-	-	...
Kabupaten Serang	81 950	35.270	120	...

Lanjutan Tabel/Continued Table 5.1.5

Kecamatan Subdistrict	Kencur/kencur		Kunyit/Turmeric	
	2020	2021 <sup>x</sup>	2020	2021 <sup>x</sup>
(1)	(2)	(3)	(4)	(5)
Cinangka	1 143	2.200	1 400	2.100
Padarincang	-	-	-	-
Ciomas	-	-	11 000	5.900
Pabuaran	-	-	10 000	-
Gunungsari	20	370	300	1.000
Baros	-	-	-	-
Petir	25 000	7.200	12 000	5.000
Tunjung Teja	34	3.500	1 022	4.000
Cikeusal	900	1.200	9 000	4.344
Pamarayan	1 000	1.265	5 000	5.200
Bandung	500	390	200	400
Jawilan	-	-	-	-
Kopo	4 900	3.700	10 050	5.000
Cikande	-	-	-	-
Kibin	92	-	94	-
Kragilan	200	300	1 300	1.000
Waringinkurung	-	-	-	-
Mancak	1 100	-	2 500	450
Anyar	3 250	1.400	7 000	3.000
Bojonegara	2 000	6.500	25 000	17.500
Pulo Ampel	-	-	-	-
Kramatwatu	-	-	-	-
Ciruas	-	50	-	50
Pontang	-	-	-	-
Lebak Wangi	-	-	-	-
Carenang	-	-	-	-
Binuang	-	-	-	-
Tirtayasa	-	-	-	-
Tanara	-	-	-	-
Kabupaten Serang	40 139	28.075	95 866	54.944

Lanjutan Tabel/*Continued Table 5.1.5*

Kecamatan Subdistrict	Laos/Lengkuas/Galanga		Lempuyang/Lempuyang	
	2020	2021*	2020	2021*
(1)	(2)	(3)	(4)	(5)
Cinangka	278	5.800	-	-
Padarincang	1 500	1.500	-	-
Ciomas	7 000	-	-	-
Pabuaran	20 000	-	-	-
Gunungsari	450	1.700	200	1.000
Baros	-	-	-	-
Petir	-	-	5 000	5.400
Tunjung Teja	-	-	-	-
Cikeusal	12 500	10.100	350	265
Pamarayan	10 000	13.850	-	-
Bandung	575	870	-	-
Jawilan	-	-	-	-
Kopo	8 000	6.200	-	-
Cikande	-	-	-	-
Kibin	388	-	-	-
Kragilan	2 000	7.100	-	-
Waringinkurung	-	-	-	-
Mancak	1 200	200	8 000	3.000
Anyar	4 100	4.750	-	-
Bojonegara	10 000	9.050	-	-
Pulo Ampel	-	-	-	-
Kramatwatu	-	-	-	-
Ciruas	-	50	-	-
Pontang	-	-	-	-
Lebak Wangi	-	-	-	-
Carenang	-	-	-	-
Binuang	-	-	-	-
Tirtayasa	-	-	-	-
Tanara	-	-	-	-
<b>Kabupaten Serang</b>	<b>77 991</b>	<b>61.170</b>	<b>13 550</b>	<b>9.665</b>



Lanjutan Tabel/*Continued Table* 5.1.5

Kecamatan Subdistrict	Lidah Buaya/Aloe Vera		Mahkota Dewa/Mahkota Dewa (pohon)	
	2020	2021 <sup>x</sup>	2020	2021 <sup>x</sup>
(1)	(2)	(3)	(4)	(5)
Cinangka	2 500	-	-	-
Padarancang	-	-	-	-
Ciomas	-	-	-	-
Pabuaran	-	-	-	-
Gunungsari	-	-	50	-
Baros	-	-	-	-
Petir	-	-	-	-
Tunjung Teja	-	-	-	-
Cikeusal	-	-	-	-
Pamarayan	-	400	-	400
Bandung	-	134	70	145
Jawilan	-	-	-	-
Kopo	-	-	-	-
Cikande	-	-	-	-
Kibin	80	-	-	-
Kragilan	-	-	-	800
Waringinkurung	-	-	-	-
Mancak	-	-	-	-
Anyar	-	-	-	-
Bojonegara	-	-	-	-
Pulo Ampel	-	-	-	-
Kramatwatu	-	-	-	-
Ciruas	-	-	-	-
Pontang	-	-	-	-
Lebak Wangi	-	-	-	-
Carenang	-	-	-	-
Binuang	-	-	-	-
Tirtayasa	-	-	-	-
Tanara	-	-	-	5
<b>Kabupaten Serang</b>	<b>2 580</b>	<b>534</b>	<b>120</b>	<b>1.350</b>

Lanjutan Tabel/*Continued Table 5.1.5*

Kecamatan Subdistrict	Mengkudu/Pace		Sambiloto	
	2020	2021 <sup>x</sup>	2020	2021 <sup>x</sup>
(1)	(2)	(3)	(4)	(5)
Cinangka	2 300	20.000	-	-
Padarincang	-	-	-	-
Ciomas	-	-	-	-
Pabuaran	-	-	-	-
Gunungsari	460	180	125	-
Baros	-	-	-	-
Petir	-	-	-	-
Tunjung Teja	-	17.000	-	-
Cikeusal	-	-	-	-
Pamarayan	-	-	-	-
Bandung	75	400	-	-
Jawilan	-	-	-	-
Kopo	-	-	-	-
Cikande	-	-	-	-
Kibin	350	-	-	-
Kragilan	-	465	-	-
Waringinkurung	-	-	-	-
Mancak	-	-	-	-
Anyar	2 400	1.100	-	-
Bojonegara	-	-	-	-
Pulo Ampel	-	-	-	-
Kramatwatu	-	-	-	-
Ciruas	-	-	-	-
Pontang	-	-	-	-
Lebak Wangi	-	-	-	-
Carenang	-	-	-	-
Binuang	-	-	-	-
Tirtayasa	-	-	-	-
Tanara	-	15	-	-
Kabupaten Serang	5 585	39.160	125	-

Lanjutan Tabel/*Continued Table 5.1.5*

Kecamatan Subdistrict	Temuireng		Temukunci		Temulawak	
	2020	2021 <sup>x</sup>	2020	2021 <sup>x</sup>	2020	2021 <sup>x</sup>
(1)	(2)	(3)	(4)	(5)	(4)	(5)
Cinangka	-	-	-	-	-	-
Padarincang	-	-	-	-	-	-
Ciomas	-	-	-	-	-	-
Pabuaran	-	-	-	-	-	-
Gunungsari	400	4.600	100	300	200	1.900
Baros	-	-	-	-	-	-
Petir	-	-	-	-	-	-
Tunjung Teja	-	-	-	-	115	7.000
Cikeusal	-	-	-	-	250	319
Pamarayan	-	-	-	-	-	-
Bandung	-	-	-	-	-	-
Jawilan	-	-	-	-	-	-
Kopo	-	-	-	-	-	-
Cikande	-	-	-	-	-	-
Kibin	-	-	-	-	-	-
Kragilan	-	-	-	-	-	-
Waringinkurung	-	-	-	-	-	-
Mancak	-	-	-	-	-	-
Anyar	-	-	-	-	-	-
Bojonegara	-	-	5 000	9.700	-	-
Pulo Ampel	-	-	-	-	-	-
Kramatwatu	-	-	-	-	-	-
Ciruas	-	50	-	-	-	-
Pontang	-	-	-	-	-	-
Lebak Wangi	-	-	-	-	-	-
Carenang	-	-	-	-	-	-
Binuang	-	-	-	-	-	-
Tirtayasa	-	-	-	-	-	-
Tanara	-	-	-	-	-	-
<b>Kabupaten Serang</b>	<b>400</b>	<b>4.650</b>	<b>5 100</b>	<b>10.000</b>	<b>565</b>	<b>9.219</b>

Catatan/Note:...

Sumber/Source: BPS, Statistik Pertanian Hortikultura SPH-TBF/BPS-Statistics Indonesia, Agricultural Statistic for Horticulture SPH-TBF

**Tabel**  
**Table** 5.1.6

**Produksi Tanaman Biofarmaka Menurut Kecamatan dan Jenis Tanaman di Kabupaten Serang (kg), 2021 dan 2022<sup>x</sup>**  
**Production of Medicinal Plants by Subdistrict and Kind of Plant in Serang Regency (kg), 2021 and 2022<sup>x</sup>**

Kecamatan Subdistrict	Dringo/Dringo		Jahe/Ginger	
	2020	2021 <sup>x</sup>	2020	2021 <sup>x</sup>
(1)	(2)	(3)	(4)	(5)
Cinangka	-	...	4 932	2.000
Padarancang	-	...	480	360
Ciomas	-	...	4 600	1.550
Pabuaran	-	...	4 230	-
Gunungsari	20	...	915	17.899
Baros	-	...	3 000	-
Petir	-	...	11 500	4.750
Tunjung Teja	-	...	30	-
Cikeusal	-	...	6 026	1.654
Pamarayan	-	...	3 800	875
Bandung	-	...	600	564
Jawilan	-	...	-	-
Kopo	-	...	20 250	8.250
Cikande	-	...	-	-
Kibin	-	...	109	-
Kragilan	-	...	-	1.300
Waringinkurung	-	...	-	2.700
Mancak	-	...	290	1.500
Anyar	-	...	3 500	10.250
Bojonegara	-	...	15 000	10.300
Pulo Ampel	-	...	-	-
Kramatwatu	-	...	-	-

Lanjutan Tabel/*Continued Table 5.1.6*

Kecamatan Subdistrict	Dringo/Dringo		Jahe/Ginger	
	2020	2021*	2020	2021*
(1)	(2)	(3)	(4)	(5)
Ciruas	-	...	-	140
Pontang	-	...	-	-
Lebak Wangi	-	...	-	-
Carenang	-	...	-	-
Binuang	-	...	-	-
Tirtayasa	-	...	-	-
Tanara	-	...	-	-
Kabupaten Serang	20	...	79 262	64.092

Lanjutan Tabel/*Continued Table 5.1.5*

Kecamatan Subdistrict	Kapulaga/Cardamom		Keji Beling/Keji Beling	
	2020	2021 <sup>x</sup>	2020	2021 <sup>x</sup>
(1)	(2)	(3)	(4)	(5)
Cinangka	21 200	3.400	-	
Padarancang	700	350	-	
Ciomas	25 510	650	-	
Pabuaran	-	-	-	
Gunungsari	743	3.650	49	
Baros	-	-	-	
Petir	25 000	920	-	
Tunjung Teja	-	-	-	
Cikeusal	-	-	-	
Pamarayan	-	-	-	
Bandung	-	-	-	
Jawilan	-	-	-	
Kopo	-	-	-	
Cikande	-	-	-	
Kibin	-	-	-	
Kragilan	-	-	-	
Waringinkurung	-	-	-	
Mancak	-	20	-	
Anyar	5 000	7.500	-	
Bojonegara	-	-	-	
Pulo Ampel	-	-	-	
Kramatwatu	-	-	-	
Ciruas	-	-	-	
Pontang	-	-	-	
Lebak Wangi	-	-	-	
Carenang	-	-	-	
Binuang	-	-	-	
Tirtayasa	-	-	-	
Tanara	-	-	-	
Kabupaten Serang	78 153	16.490	49	

Lanjutan Tabel/*Continued Table* 5.1.5

Kecamatan Subdistrict	Kencur/kencur		Kunyit/Turmeric	
	2020	2021*	2020	2021*
(1)	(2)	(3)	(4)	(5)
Cinangka	600	748	4 075	903
Padarincang	-	-	-	-
Ciomas	-	-	7 010	5.130
Pabuaran	-	-	4 300	-
Gunungsari	20	370	655	1.000
Baros	-	-	-	-
Petir	25 000	14.200	14 150	2.300
Tunjung Teja	12	1.190	750	1.720
Cikeusal	1 289	419	12 954	1.948
Pamarayan	750	1.050	26 400	3.650
Bandung	170	241	685	212
Jawilan	-	-	-	-
Kopo	7 950	3.700	19 650	6.500
Cikande	-	-	-	-
Kibin	142	-	264	-
Kragilan	98	1.050	1 310	1.500
Waringinkurung	-	-	-	-
Mancak	1 885	-	6 527	225
Anyar	4 850	1.340	13 000	1.500
Bojonegara	2 400	6.000	150 000	21.400
Pulo Ampel	-	-	-	-
Kramatwatu	-	-	-	-
Ciruas	-	154	-	50
Pontang	-	-	-	-
Lebak Wangi	-	-	-	-
Carenang	-	-	-	-
Binuang	-	-	-	-
Tirtayasa	-	-	-	-
Tanara	-	-	-	-
Kabupaten Serang	45 166	30.462	261 730	48.038

Lanjutan Tabel/*Continued Table 5.1.5*

Kecamatan Subdistrict	Laos/Lengkuas/Galanga		Lempuyang/Lempuyang	
	2020	2021 <sup>x</sup>	2020	2021 <sup>x</sup>
(1)	(2)	(3)	(4)	(5)
Cinangka	3 840	2.088	-	-
Padarincang	2 060	750	-	-
Ciomas	10 675	-	-	-
Pabuaran	7 200	-	-	-
Gunungsari	550	1.700	170	1.000
Baros	-	-	-	-
Petir	-	-	3 050	10.650
Tunjung Teja	-	-	-	-
Cikeusal	19 800	3.880	731	171
Pamarayan	22 500	12.800	-	-
Bandung	760	558	-	-
Jawilan	-	-	-	-
Kopo	27 000	13.100	-	-
Cikande	-	-	-	-
Kibin	453	-	-	-
Kragilan	3 245	15.000	-	-
Waringinkurung	-	-	-	-
Mancak	2 268	200	19 700	1.850
Anyar	23 500	8.990	-	-
Bojonegara	20 000	10.700	-	-
Pulo Ampel	-	-	-	-
Kramatwatu	-	-	-	-
Ciruas	-	50	-	-
Pontang	-	-	-	-
Lebak Wangi	-	-	-	-
Carenang	-	-	-	-
Binuang	-	-	-	-
Tirtayasa	-	-	-	-
Tanara	-	-	-	-
<b>Kabupaten Serang</b>	<b>143 851</b>	<b>69.816</b>	<b>23 651</b>	<b>13.671</b>



Lanjutan Tabel/Continued Table 5.1.5

Kecamatan Subdistrict	Lidah Buaya/Aloe Vera		Mahkota Dewa/Mahkota Dewa (pohon)	
	2020	2021 <sup>x</sup>	2020	2021 <sup>x</sup>
(1)	(2)	(3)	(4)	(5)
Cinangka	1 500	-	-	-
Padarincang	-	-	-	-
Ciomas	-	-	-	-
Pabuaran	-	-	-	-
Gunungsari	-	-	600	-
Baros	-	-	-	-
Petir	-	-	-	-
Tunjung Teja	-	-	-	-
Cikeusal	-	-	-	-
Pamarayan	-	250	-	4.800
Bandung	-	67	1 680	2.900
Jawilan	-	-	-	-
Kopo	-	-	-	-
Cikande	-	-	-	-
Kibin	80	-	-	-
Kragilan	-	-	-	9.600
Waringinkurung	-	-	-	-
Mancak	-	-	-	-
Anyar	-	-	-	-
Bojonegara	-	-	-	-
Pulo Ampel	-	-	-	-
Kramatwatu	-	-	-	-
Ciruas	-	-	-	-
Pontang	-	-	-	-
Lebak Wangi	-	-	-	-
Carenang	-	-	-	-
Binuang	-	-	-	-
Tirtayasa	-	-	-	-
Tanara	-	-	-	60
<b>Kabupaten Serang</b>	<b>1 580</b>	<b>317</b>	<b>2 280</b>	<b>17.360</b>

Lanjutan Tabel/*Continued Table 5.1.5*

Kecamatan Subdistrict	Mengkudu/Pace		Sambiloto	
	2020	2021 <sup>x</sup>	2020	2021 <sup>x</sup>
(1)	(2)	(3)	(4)	(5)
Cinangka	950	4.000	-	-
Padarincang	-	-	-	-
Ciomas	-	-	-	-
Pabuaran	-	-	-	-
Gunungsari	380	90	53	-
Baros	-	-	-	-
Petir	-	-	-	-
Tunjung Teja	-	3.400	-	-
Cikeusal	-	-	-	-
Pamarayan	-	-	-	-
Bandung	65	80	-	-
Jawilan	-	-	-	-
Kopo	-	-	-	-
Cikande	-	-	-	-
Kibin	500	-	-	-
Kragilan	-	825	-	-
Waringinkurung	-	-	-	-
Mancak	-	-	-	-
Anyar	2.500	2.200	-	-
Bojonegara	-	-	-	-
Pulo Ampel	-	-	-	-
Kramatwatu	-	-	-	-
Ciruas	-	-	-	-
Pontang	-	-	-	-
Lebak Wangi	-	-	-	-
Carenang	-	-	-	-
Binuang	-	-	-	-
Tirtayasa	-	-	-	-
Tanara	-	15	-	-
Kabupaten Serang	4.395	10.610	53	-

Lanjutan Tabel/Continued Table 5.1.5

Kecamatan Subdistrict	Temuireng		Temukunci		Temulawak	
	2020	2021 <sup>x</sup>	2020	2021 <sup>x</sup>	2020	2021 <sup>x</sup>
(1)	(2)	(3)	(4)	(5)	(4)	(5)
Cinangka	-	-	-	-	-	-
Padarincang	-	-	-	-	-	-
Ciomas	-	-	-	-	-	-
Pabuaran	-	-	-	-	-	-
Gunungsari	376	4.600	98	300	225	5.860
Baros	-	-	-	-	-	-
Petir	-	-	-	-	-	-
Tunjung Teja	-	-	-	-	72	4.340
Cikeusal	-	-	-	-	806	212
Pamarayan	-	-	-	-	-	-
Bandung	-	-	-	-	-	-
Jawilan	-	-	-	-	-	-
Kopo	-	-	-	-	-	-
Cikande	-	-	-	-	-	-
Kibin	-	-	-	-	-	-
Kragilan	-	-	-	-	-	-
Waringinkurung	-	-	-	-	-	-
Mancak	-	-	-	-	-	-
Anyar	-	-	-	-	-	-
Bojonegara	-	-	9 500	18.030	-	-
Pulo Ampel	-	-	-	-	-	-
Kramatwatu	-	-	-	-	-	-
Ciruas	-	258	-	-	-	-
Pontang	-	-	-	-	-	-
Lebak Wangi	-	-	-	-	-	-
Carenang	-	-	-	-	-	-
Binuang	-	-	-	-	-	-
Tirtayasa	-	-	-	-	-	-
Tanara	-	-	-	-	-	-
<b>Kabupaten Serang</b>	<b>376</b>	<b>4.858</b>	<b>9 598</b>	<b>18.330</b>	<b>1 103</b>	<b>10.412</b>

Catatan/Note:...

Sumber/Source: BPS, Statistik Pertanian Hortikultura SPH-TBF/BPS-Statistics Indonesia,  
Agricultural Statistic for Horticulture SPH-TBF

**Tabel**  
**Table** 5.1.7

**Luas Panen Tanaman Biofarmaka Menurut Jenis Tanaman di Kabupaten Serang (m<sup>2</sup>), 2018–2021**  
**Harvested Area of Medicinal Plants by Kind of Plant in Serang Regency (m<sup>2</sup>), 2018–2021**

Jenis Tanaman Kind of Plants	2018	2019	2020	2021 <sup>x</sup>
(1)	(2)	(3)	(4)	(5)
Dlingo/Dringo	0	0	50	
Jahe	58.450	21.600	58 790	
Kapulaga	35.000	20.700	81 950	
Keji Beling	0	0	120	
Kencur	29.505	9.251	40 139	
Kunyit	95.009	39.201	95 866	
Laos/Lengkuas	130.935	52.261	77 991	
Lempuyang	19.370	563	13 550	
Lidah Buaya	2.500	0	2 580	
Mahkota Dewa*)	70	0	120	
Mengkudu/Pace*)	20.500	0	5 585	
Sambiloto	0	0	125	
Temuireng	0	0	400	
Temukunci	0	0	5 100	
Temulawak	455	350	565	

Catatan/Note:...

Sumber/Source: BPS, Statistik Pertanian Hortikultura SPH-TBF/BPS-Statistics Indonesia, Agricultural Statistic for Horticulture SPH-TBF

**Tabel** 5.1.8 **Produksi Tanaman Biofarmaka Menurut Jenis Tanaman di Kabupaten Serang (kg), 2018–2021**  
**Table** 5.1.8 **Production of Medicinal Plants by Kind of Plant in Serang Regency (kg), 2018–2021**

Jenis Tanaman Kind of Plants	2018	2019	2020	2021 <sup>x</sup>
(1)	(2)	(3)	(4)	(5)
Dlingo/Dringo	0	0	20	
Jahe	65.786	24.521	79 262	
Kapulaga	49.430	31.000	78 153	
Keji Beling	0	0	49	
Kencur	43.050	9.202	45 166	
Kunyit	125.432	61.384	261 730	
Laos/Lengkuas	194.676	61.083	143 851	
Lempuyang	15.099	683	23 651	
Lidah Buaya	2.500	0	1 580	
Mahkota Dewa*)	3.058	0	2 280	
Mengkudu/Pace*)	43.300	0	4 395	
Sambiloto	0	0	53	
Temuireng	0	0	376	
Temukunci	0	0	9 598	
Temulawak	829	465	1 103	

Catatan/Note:...

Sumber/Source: BPS, Statistik Pertanian Hortikultura SPH-TBF/BPS-Statistics Indonesia, Agricultural Statistic for Horticulture SPH-TBF

**Tabel**  
**Table** 5.1.9

**Luas Panen Tanaman Hias Menurut Kecamatan dan Jenis Tanaman di Kabupaten Serang (m<sup>2</sup>), 2020 dan 2021<sup>x</sup>**  
**Harvested Area of Ornamental Plants by Subdistrict and Kind of Plant in Serang Regency (m<sup>2</sup>), 2020 and 2021<sup>x</sup>**

Kecamatan Subdistrict	Anggrek/Orchid		Aglaonema/Aglaonema	
	2020	2021 <sup>x</sup>	2020	2021 <sup>x</sup>
(1)	(2)	(3)	(4)	(5)
Cinangka	...	...	...	...
Padarancang	...	...	...	...
Ciomas	...	...	...	...
Pabuaran	...	...	...	...
Gunungsari	...	...	...	...
Baros	...	...	...	...
Petir	...	...	...	...
Tunjung Teja	...	...	...	...
Cikeusal	...	...	...	...
Pamarayan	...	...	...	...
Bandung	...	...	...	...
Jawilan	...	...	...	...
Kopo	...	...	...	...
Cikande	...	...	...	...
Kibin	...	...	...	...
Kragilan	...	...	...	...
Waringinkurung	...	...	...	...
Mancak	...	...	...	...
Anyar	...	...	...	...
Bojonegara	...	...	...	...
Pulo Ampel	...	...	...	...
Kramatwatu	...	...	...	...
Ciruas	...	...	...	...

Lanjutan Tabel/*Continued Table* 5.1.9

Kecamatan Subdistrict	Anggrek/Orchid		Aglaonema/Aglaonema	
	2020	2021 <sup>x</sup>	2020	2021 <sup>x</sup>
(1)	(2)	(3)	(4)	(5)
Pontang	...		...	
Lebak Wangi	...		...	
Carenang	...		...	
Binuang	...		...	
Tirtayasa	...		...	
Tanara	...		...	
Kabupaten Serang	...		...	

Lanjutan Tabel/*Continued Table 5.1.9*

Kecamatan Subdistrict	Melati/Jasmine		Phylodendron/ Phylodendron		Sedap Malam/ Tuberose	
	2020	2021 <sup>x</sup>	2020	2021 <sup>x</sup>	2020	2021 <sup>x</sup>
(1)	(8)	(9)	(10)	(11)	(12)	(13)
Cinangka	...		...		...	
Padarincang	...		...		...	
Ciomas	...		...		...	
Pabuaran	...		...		...	
Gunungsari	...		...		...	
Baros	...		...		...	
Petir	...		...		...	
Tunjung Teja	...		...		...	
Cikeusal	...		...		...	
Pamarayan	...		...		...	
Bandung	...		...		...	
Jawilan	...		...		...	
Kopo	...		...		...	
Cikande	...		...		...	
Kibin	...		...		...	
Kragilan	...		...		...	
Waringinkurung	...		...		...	
Mancak	...		...		...	
Anyar	...		...		...	
Bojonegara	...		...		...	
Pulo Ampel	...		...		...	
Kramatwatu	...		...		...	
Ciruas	...		...		...	
Pontang	...		...		...	
Lebak Wangi	...		...		...	
Carenang	...		...		...	
Binuang	...		...		...	
Tirtayasa	...		...		...	
Tanara	...		...		...	
Kabupaten Serang	...		...		...	

Catatan/Note:...

Sumber/Source: BPS, Statistik Pertanian Hortikultura SPH-TH/BPS-Statistics Indonesia, Agricultural Statistik for Horticulture SPH-TH



**Tabel**  
**Table** 5.1.10

**Produksi Tanaman Hias Menurut Kecamatan dan Jenis Tanaman di Kabupaten Serang (tangkai), 2020 dan 2021<sup>x</sup>**  
***Production of Ornamental Plants by Subdistrict and Kind of Plant in Serang Regency (stalks), 2020 and 2021<sup>x</sup>***

Kecamatan Subdistrict	Anggrek/Orchid		Aglaonema/Aglaonema	
	2020	2021 <sup>x</sup>	2020	2021 <sup>x</sup>
(1)	(2)	(3)	(4)	(5)
Cinangka	...		...	
Padarincang	...		...	
Ciomas	...		...	
Pabuaran	...		...	
Gunungsari	...		...	
Baros	...		...	
Petir	...		...	
Tunjung Teja	...		...	
Cikeusal	...		...	
Pamarayan	...		...	
Bandung	...		...	
Jawilan	...		...	
Kopo	...		...	
Cikande	...		...	
Kibin	...		...	
Kragilan	...		...	
Waringinkurung	...		...	
Mancak	...		...	
Anyar	...		...	
Bojonegara	...		...	
Pulo Ampel	...		...	
Kramatwatu	...		...	
Cirus	...		...	

Lanjutan Tabel/*Continued Table* 5.1.10

Kecamatan Subdistrict	Anggrek/Orchid		Aglaonema/Aglaonema	
	2020	2021 <sup>x</sup>	2020	2021 <sup>x</sup>
(1)	(2)	(3)	(4)	(5)
Pontang	...		...	
Lebak Wangi	...		...	
Carenang	...		...	
Binuang	...		...	
Tirtayasa	...		...	
Tanara	...		...	
Kabupaten Serang	...		...	

Lanjutan Tabel/*Continued Table* 5.1.10

Kecamatan Subdistrict	Melati/Jasmine		Phylodendron/ Phylodendron		Sedap Malam/ Tuberose	
	2020	2021 <sup>x</sup>	2020	2021 <sup>x</sup>	2020	2021 <sup>x</sup>
(1)	(8)	(9)	(10)	(11)	(12)	(13)
Cinangka	...	...	...	...	...	...
Padarincang	...	...	...	...	...	...
Ciomas	...	...	...	...	...	...
Pabuaran	...	...	...	...	...	...
Gunungsari	...	...	...	...	...	...
Baros	...	...	...	...	...	...
Petir	...	...	...	...	...	...
Tunjung Teja	...	...	...	...	...	...
Cikeusal	...	...	...	...	...	...
Pamarayan	...	...	...	...	...	...
Bandung	...	...	...	...	...	...
Jawilan	...	...	...	...	...	...
Kopo	...	...	...	...	...	...
Cikande	...	...	...	...	...	...
Kibin	...	...	...	...	...	...
Kragilan	...	...	...	...	...	...
Waringinkurung	...	...	...	...	...	...
Mancak	...	...	...	...	...	...
Anyar	...	...	...	...	...	...
Bojonegara	...	...	...	...	...	...
Pulo Ampel	...	...	...	...	...	...
Kramatwatu	...	...	...	...	...	...
Cirus	...	...	...	...	...	...
Pontang	...	...	...	...	...	...
Lebak Wangi	...	...	...	...	...	...
Carenang	...	...	...	...	...	...
Binuang	...	...	...	...	...	...
Tirtayasa	...	...	...	...	...	...
Tanara	...	...	...	...	...	...
Kabupaten Serang	...	...	...	...	...	...

Catatan/Note:...

Sumber/Source: BPS, Statistik Pertanian Hortikultura SPH-TH/BPS-Statistics Indonesia,  
Agricultural Statistik for Horticulture SPH-TH

**Tabel** 5.1.11 **Luas Panen Tanaman Hias Menurut Jenis Tanaman di Kabupaten Serang (m<sup>2</sup>), 2018–2021**  
**Table** 5.1.11 **Harvested Area of Ornamental Plants by Kind of Plant in Serang Regency (m<sup>2</sup>), 2018–2021**

Jenis Tanaman Kind of Plants	2018	2019	2020	2021*
(1)	(2)	(3)	(4)	(5)
Anggrek/Orchid	-	-	-	
Aglaonema/ Aglaonema	13.000	-	-	
Melati/Jasmine	1.000	400	400	
Phylodendron/ Phylodendron	9.800	9.100	15 800	
Sedap Malam/ Tuberose	29.000	25.900	40 700	

Catatan/Note:...

Sumber/Source: BPS, Statistik Pertanian Hortikultura SPH-TH/BPS-Statistics Indonesia, Agricultural Statistik for Horticulture SPH-TH

**Tabel**  
**Table** 5.1.12

**Produksi Tanaman Hias Menurut Jenis Tanaman di  
Kabupaten Serang (tangkai), 2018–2021**  
*Production of Ornamental Plants by Kind of Plant n Serang  
Regency (stalks), 2018–2021*

Jenis Tanaman Kind of Plants	2018	2019	2020	2021*
(1)	(2)	(3)	(4)	(5)
Anggrek/Orchid	0	0	-	
Aglaonema/ Aglaonema	13.000	0	-	
Melati/Jasmine	900	495	44	
Phylodendron/ Phylodendron	41.600	45.000	158 700	
Sedap Malam/ Tuberose	102.650	66.700	316 700	

Catatan/Note:...

Sumber/Source: BPS, Statistik Pertanian Hortikultura SPH-TH/BPS-Statistics Indonesia,  
Agricultural Statistik for Horticulture SPH-TH

**Tabel** 5.1.13 **Produksi Buah-buahan Menurut Kecamatan dan Jenis Tanaman di Kabupaten Serang (kuintal), 2020 dan 2021<sup>x</sup>**  
**Table** 5.1.13 **Production of Fruits by Subdistrict and Kind of Plant in Serang Regency (kuintal), 2020 and 2021<sup>x</sup>**

Kecamatan Subdistrict	Alpukat/Avocado		Anggur/Grape	
	2020	2021 <sup>x</sup>	2020	2021 <sup>x</sup>
(1)	(2)	(3)	(4)	(5)
Cinangka	-	361	-	-
Padarancang	851	1 150	-	-
Ciomas	215	134	-	-
Pabuaran	47	-	-	-
Gunungsari	828	698	-	-
Baros	10	11	-	-
Petir	65	1 032	-	-
Tunjung Teja	40	650	-	-
Cikeusal	104	82	-	-
Pamarayan	24	392	-	-
Bandung	26	33	-	-
Jawilan	-	98	-	-
Kopo	-	636	-	-
Cikande	2	14	-	-
Kibin	19	14	-	-
Kragilan	15	135	-	-
Waringinkurung	9	7	-	-
Mancak	115	49	-	-
Anyar	123	-	-	-
Bojonegara	215	218	-	-
Pulo Ampel	64	39	-	-
Kramatwatu	-	-	-	-
Ciruas	-	-	-	-
Pontang	-	-	-	-
Lebak Wangi	-	-	-	-

Lanjutan Tabel/*Continued Table* 5.1.13

Kecamatan Subdistrict	Alpukat/Avocado		Anggur/Grape	
	2020	2021*	2020	2021*
(1)	(2)	(3)	(4)	(5)
Carenang	-	-	-	-
Binuang	-	-	-	-
Tirtayasa	-	-	-	-
Tanara	-	-	-	2
Kabupaten Serang	2 772	5 752	-	2

Lanjutan Tabel/*Continued Table* 5.1.13

Kecamatan Subdistrict	Apel/Apple		Belimbing/Star Fruit	
	2020	2021 <sup>x</sup>	2020	2021 <sup>x</sup>
(1)	(2)	(3)	(4)	(5)
Cinangka	-	-	-	9
Padarincang	-	-	45	101
Ciomas	-	-	35	41
Pabuaran	-	-	-	-
Gunungsari	-	-	160	319
Baros	-	-	33	-
Petir	-	-	51	10
Tunjung Teja	-	-	25	270
Cikeusal	-	-	3	10
Pamarayan	-	-	23	1 133
Bandung	-	-	192	20
Jawilan	-	-	13	32
Kopo	-	-	22	303
Cikande	-	-	8	15
Kibin	-	-	49	40
Kragilan	-	-	12	1
Waringinkurung	-	-	175	127
Mancak	-	-	131	5
Anyar	-	-	-	-
Bojonegara	-	-	84	80
Pulo Ampel	-	-	34	58
Kramatwatu	-	-	-	114
Ciruas	-	-	-	-
Pontang	-	-	-	-
Lebak Wangi	-	-	-	-
Carenang	-	-	-	-
Binuang	-	-	28	-
Tirtayasa	-	-	-	26
Tanara	-	-	6	-
Kabupaten Serang	-	-	1 129	2 714



Lanjutan Tabel/*Continued Table* 5.1.13

Kecamatan Subdistrict	Duku/Lansat/Kokosan/ Duku/Langsat/Kokosan		Durian/Durian	
	2020	2021*	2020	2021*
(1)	(2)	(3)	(4)	(5)
Cinangka	-	-	10 290	190
Padarincang	38	38	4 863	5 528
Ciomas	150	26	37 980	37 594
Pabuaran	2 885	-	3 583	-
Gunungsari	631	1 154	12 265	19 581
Baros	-	-	1 736	15
Petir	-	-	-	-
Tunjung Teja	50	320	95	40
Cikeusal	-	-	120	-
Pamarayan	173	2 910	854	-
Bandung	-	-	-	-
Jawilan	19	38	6	34
Kopo	-	1 660	12	1 830
Cikande	-	-	-	-
Kibin	-	-	-	-
Kragilan	3	-	3	-
Waringinkurung	2 275	3	14 438	164
Mancak	250	67	20 625	13 764
Anyar	275	-	13 573	1 045
Bojonegara	38	87	2 925	2 420
Pulo Ampel	-	-	763	1 025
Kramatwatu	-	-	-	-
Ciruas	-	-	-	-
Pontang	-	-	-	-
Lebak Wangi	-	-	-	-
Carenang	-	-	-	-
Binuang	-	-	-	-
Tirtayasa	-	-	-	-
Tanara	-	-	-	-
<b>Kabupaten Serang</b>	<b>6 787</b>	<b>6 303</b>	<b>124 131</b>	<b>83 229</b>

Lanjutan Tabel/*Continued Table 5.1.13*

Kecamatan Subdistrict	Jambu Air/Water Apple		Jambu Biji/Guava	
	2020	2021*	2020	2021*
(1)	(2)	(3)	(4)	(5)
Cinangka	-	-	-	2
Padarincang	64	132	64	65
Ciomas	88	49	88	28
Pabuaran	272	5 810	272	6 580
Gunungsari	138	255	138	898
Baros	-	-	-	-
Petir	13	596	13	40
Tunjung Teja	101	460	101	560
Cikeusal	508	82	508	704
Pamarayan	160	1 479	160	1 587
Bandung	215	158	215	245
Jawilan	32	1 492	32	123
Kopo	36	1 032	36	916
Cikande	52	30	52	38
Kibin	355	12	355	126
Kragilan	12	-	12	-
Waringinkurung	94	-	94	8
Mancak	224	309	224	147
Anyar	316	-	316	-
Bojonegara	-	-	-	-
Pulo Ampel	58	325	58	165
Kramatwatu	8	1 784	8	326
Ciruas	-	-	-	-
Pontang	-	-	-	-
Lebak Wangi	7	283	7	157
Carenang	-	-	-	-
Binuang	26	-	26	-
Tirtayasa	-	102	-	9
Tanara	20	8	20	6
Kabupaten Serang	2 799	14 398	2 799	12 730

Lanjutan Tabel/*Continued Table* 5.1.13

Kecamatan Subdistrict	Jengkol/Jengkol		Jeruk Besar/Big Orange	
	2020	2021*	2020	2021*
(1)	(2)	(3)	(4)	(5)
Cinangka	7 117	784	-	-
Padarincang	3 921	3 725	6	36
Ciomas	-	69	36	-
Pabuaran	7 377	6 721	-	-
Gunungsari	6 396	3 532	96	178
Baros	123	-	-	-
Petir	74	26 936	-	-
Tunjung Teja	500	519	-	-
Cikeusal	28	24	-	-
Pamarayan	200	853	-	-
Bandung	-	-	18	-
Jawilan	-	470	-	-
Kopo	9	1 172	44	298
Cikande	-	-	-	-
Kibin	-	-	-	-
Kragilan	14	16	-	-
Waringinkurung	45	100	-	2
Mancak	31 265	5 166	-	-
Anyar	6 100	7 200	-	-
Bojonegara	85	475	-	-
Pulo Ampel	-	-	197	100
Kramatwatu	-	-	-	-
Ciruas	-	-	-	-
Pontang	-	-	-	-
Lebak Wangi	-	-	-	-
Carenang	-	-	-	-
Binuang	-	-	-	-
Tirtayasa	-	-	-	-
Tanara	-	-	-	-
Kabupaten Serang	63 254	57 761	397	613

Lanjutan Tabel/*Continued Table* 5.1.13

Kecamatan Subdistrict	Jeruk Siam/Keprok/Siam Orange		Mangga/Mango	
	2020	2021*	2020	2021*
(1)	(2)	(3)	(4)	(5)
Cinangka	-	-	649	8
Padarincang	-	89	607	682
Ciomas	132	14	2 434	70
Pabuaran	-	-	11 530	52 215
Gunungsari	40	99	3 696	1 194
Baros	-	-	294	84
Petir	70	28	15 049	37 541
Tunjung Teja	12	20	564	1 200
Cikeusal	212	205	87	240
Pamarayan	35	339	354	1 194
Bandung	8	38	113	260
Jawilan	-	-	395	516
Kopo	110	3 941	79	1 133
Cikande	-	-	423	46
Kibin	19	3	1 052	48
Kragilan	-	-	467	552
Waringinkurung	40	-	230	25
Mancak	8	2	13 250	4 863
Anyar	64	10	3 444	710
Bojonegara	1 020	128	9 000	1 015
Pulo Ampel	-	-	16 301	10 466
Kramatwatu	-	-	109	550
Ciruas	-	-	10	29
Pontang	-	-	-	-
Lebak Wangi	-	-	150	619
Carenang	-	-	-	-
Binuang	-	-	252	-
Tirtayasa	-	-	602	739
Tanara	-	-	261	10
Kabupaten Serang	1 770	4 915	81 402	116 008

Lanjutan Tabel/*Continued Table* 5.1.13

Kecamatan Subdistrict	Manggis/Mangosteen		Markisa/Passion Fruit	
	2020	2021 <sup>x</sup>	2020	2021 <sup>x</sup>
(1)	(2)	(3)	(4)	(5)
Cinangka	82	10	-	-
Padarincang	90	3 421	-	-
Ciomas	67	29	22	-
Pabuaran	-	-	-	-
Gunungsari	144	1 021	-	-
Baros	-	-	-	-
Petir	-	-	-	-
Tunjung Teja	16	200	12	-
Cikeusal	-	-	-	-
Pamarayan	-	737	-	-
Bandung	-	-	-	-
Jawilan	-	-	-	-
Kopo	-	107	12	-
Cikande	-	-	-	-
Kibin	-	-	-	-
Kragilan	-	-	-	-
Waringinkurung	28	50	-	-
Mancak	40	29	-	-
Anyar	-	-	-	-
Bojonegara	-	-	-	-
Pulo Ampel	1	-	2	-
Kramatwatu	-	-	1	-
Ciruas	-	-	-	-
Pontang	-	-	-	-
Lebak Wangi	-	-	-	-
Carenang	-	-	-	-
Binuang	-	-	-	-
Tirtayasa	-	-	-	-
Tanara	-	-	-	-
Kabupaten Serang	468	5 604	49	-

Lanjutan Tabel/*Continued Table 5.1.13*

Kecamatan Subdistrict	Melinjo/Melinjo		Nangka/Cempedak/ Jackfruit	
	2020	2021*	2020	2021*
(1)	(2)	(3)	(4)	(5)
Cinangka	25 470	5 653	-	-
Padarincang	691	1 245	591	717
Ciomas	104 453	19 475	6 770	420
Pabuaran	3 816	25 215	754	1 280
Gunungsari	15 815	27 189	918	902
Baros	4 760	3 748	266	32
Petir	5 540	55 112	488	908
Tunjung Teja	1 240	3 875	262	246
Cikeusal	1 235	1 201	1 293	607
Pamarayan	700	1 102	355	487
Bandung	180	550	135	23
Jawilan	520	2 079	97	45
Kopo	324	4 122	1 070	13 386
Cikande	-	-	-	-
Kibin	14	10	583	451
Kragilan	57	123	-	-
Waringinkurung	65 886	8 450	239	5
Mancak	21 641	6 357	5 995	1 080
Anyar	19 675	56 500	1 394	1 000
Bojonegara	1 143	8 743	1 845	831
Pulo Ampel	12 072	27 500	1 967	878
Kramatwatu	38	128	10	-
Ciruas	-	-	-	-
Pontang	-	-	-	-
Lebak Wangi	698	778	-	61
Carenang	-	-	-	-
Binuang	-	-	163	-
Tirtayasa	-	-	36	26
Tanara	-	-	36	16
Kabupaten Serang	285 968	259 154	25 267	23 401

Lanjutan Tabel/*Continued Table* 5.1.13

Kecamatan Subdistrict	Nenas/Pineapple		Pepaya/Papaya	
	2020	2021*	2020	2021*
(1)	(2)	(3)	(4)	(5)
Cinangka	-	2	1 620	704
Padarincang	5	58	406	483
Ciomas	-	-	2 756	540
Pabuaran	-	-	7 009	10 789
Gunungsari	60	624	2 700	5 616
Baros	-	-	188	74
Petir	-	-	838	160
Tunjung Teja	8	13	338	619
Cikeusal	4	9	3 958	5 226
Pamarayan	18	108	245	1 525
Bandung	3	-	505	376
Jawilan	-	-	588	2 009
Kopo	6	85	338	3 999
Cikande	-	-	496	533
Kibin	-	-	828	696
Kragilan	-	-	80	1 401
Waringinkurung	4	11	1 053	210
Mancak	-	-	3 729	19 873
Anyar	-	-	948	17 736
Bojonegara	-	-	1 215	1 800
Pulo Ampel	9	69	100	71
Kramatwatu	-	1	50	2 097
Ciruas	-	-	-	-
Pontang	-	-	-	-
Lebak Wangi	-	-	452	1 187
Carenang	-	-	-	-
Binuang	-	-	-	-
Tirtayasa	-	-	10	58
Tanara	-	-	61	52
Kabupaten Serang	117	980	30 511	77 832

Lanjutan Tabel/*Continued Table 5.1.13*

Kecamatan Subdistrict	Petai/Petai		Pisang/Banana	
	2020	2021*	2020	2021*
(1)	(2)	(3)	(4)	(5)
Cinangka	1 764	1 624	9 333	8 753
Padarincang	3 429	4 452	9 368	13 213
Ciomas	6 400	5 015	142 865	8 744
Pabuaran	2 178	4 158	16 621	11 780
Gunungsari	7 641	5 722	5 109	20 792
Baros	1 349	-	635	6
Petir	1 575	24 620	20 727	182 408
Tunjung Teja	414	300	4 814	1 650
Cikeusal	102	-	4 940	3 851
Pamarayan	451	1 404	1 680	6 100
Bandung	-	-	461	335
Jawilan	11	56	4 057	4 502
Kopo	169	1 544	982	3 339
Cikande	-	-	1 263	556
Kibin	11	6	673	541
Kragilan	2	-	77	10 134
Waringinkurung	268	412	2 443	5
Mancak	3 190	5 304	105 770	146 876
Anyar	1 095	12 000	72 325	306 280
Bojonegara	1 047	3 440	5 400	4 600
Pulo Ampel	2 694	1 985	4 654	7 930
Kramatwatu	-	-	84	676
Ciruas	-	-	550	75
Pontang	-	-	-	-
Lebak Wangi	-	-	162	253
Carenang	-	-	-	-
Binuang	-	-	-	-
Tirtayasa	-	-	-	-
Tanara	-	-	1 043	400
Kabupaten Serang	33 790	72 040	416 036	743 799



Lanjutan Tabel/*Continued Table* 5.1.13

Kecamatan Subdistrict	Rambutan/Rambutan		Salak/Salak	
	2020	2021*	2020	2021*
(1)	(2)	(3)	(4)	(5)
Cinangka	188	-	-	-
Padarincang	1 705	941	-	-
Ciomas	670	366	23	-
Pabuaran	3 922	-	-	-
Gunungsari	2 914	1 798	2 520	1 020
Baros	148	-	-	-
Petir	1 938	98 084	-	-
Tunjung Teja	272	1 950	36	-
Cikeusal	200	-	-	-
Pamarayan	81	1 596	-	-
Bandung	-	96	-	-
Jawilan	126	581	-	-
Kopo	650	10 896	-	5 323
Cikande	-	124	-	-
Kibin	8	41	-	-
Kragilan	85	-	-	-
Waringinkurung	320	150	319	150
Mancak	996	10 724	93	815
Anyar	588	-	-	-
Bojonegara	-	6	-	-
Pulo Ampel	1 231	1 260	-	29
Kramatwatu	-	-	-	-
Ciruas	-	-	-	-
Pontang	-	-	-	-
Lebak Wangi	-	-	-	-
Carenang	-	-	-	-
Binuang	-	-	-	-
Tirtayasa	-	-	-	-
Tanara	36	22	-	-
Kabupaten Serang	16 078	128 634	2 991	7 337

Lanjutan Tabel/*Continued Table 5.1.13*

Kecamatan Subdistrict	Sawo/Sawo		Sirsak/Soursop		Sukun/Breadfruit	
	2020	2021*	2020	2021*	2020	2021*
(1)	(2)	(3)	(4)	(5)		
Cinangka	-	-	8	-	380	-
Padarancang	1 349	1 362	427	1 644	1 956	2 272
Ciomas	498	33	792	23	3 766	417
Pabuaran	-	-	1	-	-	-
Gunungsari	332	266	643	3 276	1 440	1 520
Baros	37	10	-	-	92	-
Petir	2 202	7 064	15	-	1 780	14 304
Tunjung Teja	428	140	448	583	1 586	1 770
Cikeusal	1 366	1 082	103	112	50	59
Pamarayan	741	708	535	3 039	1 102	1 313
Bandung	58	-	18	78	734	110
Jawilan	-	-	-	751	8	420
Kopo	252	5 864	4	1 002	389	4 117
Cikande	-	-	-	-	40	90
Kibin	53	34	118	448	326	195
Kragilan	5	-	1	4	29	352
Waringinkurung	1 184	9	13	150	1 358	25
Mancak	303	28	847	2 700	14 513	2 061
Anyar	445	-	224	-	4 684	-
Bojonegara	82	193	174	368	4 277	4 650
Pulo Ampel	400	113	37	130	5 771	3 790
Kramatwatu	6	-	2	20	5	210
Ciruas	-	-	-	-	-	-
Pontang	-	-	-	-	-	-
Lebak Wangi	-	-	-	-	785	1 170
Carenang	-	-	-	-	-	-
Binuang	-	-	-	-	-	-
Tirtayasa	12	22	10	10	134	32
Tanara	19	8	3	4	133	135
<b>Kabupaten Serang</b>	<b>9 772</b>	<b>16 936</b>	<b>4 423</b>	<b>14 341</b>	<b>45 338</b>	<b>39 010</b>

Catatan/Note:...

Sumber/Source: BPS, Statistik Pertanian Hortikultura SPH-BST/BPS-Statistics Indonesia, Agricultural Statistic for Horticulture SPH-BST

**Tabel**  
**Table** 5.1.14**Produksi Buah-Buahan dan Sayuran Tahunan Menurut Jenis Tanaman di Kabupaten Serang (kuintal), 2018–2022**  
*Production of Annual Fruits and Vegetables by Kind of Plant in Serang Regency (quintal), 2018–2022*

Jenis Tanaman Kind of Plants	2018	2019	2021	2022*
(1)	(2)	(3)	(4)	(5)
Alpukat	2.496	2247.5	2 772	5 752
Anggur	-	1	-	2
Apel	-	1	-	-
Belimbing	2.372	1.581	1 129	2 714
Duku/Langsar/Kokosan	13.542	3.097	6 787	6 303
Durian	235.114	53.738	124 131	83 229
Jambu Air	8.769	3.771	13 476	14 398
Jambu Biji	4.976	5.014	2 799	12 730
Jengkol	62.105	93.955	63 254	57 761
Jeruk Besar	439	154	397	613
Jeruk Siam/Kepron	2.756	2.376	1 770	4 915
Mangga	110.807	45.007	81 402	116 008
Manggis	8.294	3.101	468	5 604
Markisa/Konyal	63	9	49	-
Melinjo	348.859	123.001	285 968	259 154
Nangka/Cempedak	20.823	23.549	25 267	23 401
Nenas	1.910	433	117	980
Pepaya	34.315	25.013	30 511	77 832
Petai	46.231	63.595	33 790	72 040
Pisang	219.635	76.754	416 036	743 799

Lanjutan Tabel/*Continued Table* 5.1.13

Jenis Tanaman Kind of Plants	2018	2019	2021	2022*
(1)	(2)	(3)	(4)	(5)
Rambutan	28.323	19.767	16 078	128 634
Salak	2.608	72	2 991	7 337
Sawo	6.683	2.249	9 772	16 936
Sirsak	3.861	2311.06	4 423	14 341
Sukun	60.098	14.040	45 338	39 010

Catatan/Note:...

Sumber/Source: BPS, Statistik Pertanian Hortikultura SPH-BST/BPS-Statistics Indonesia,  
Agricultural Statistic for Horticulture SPH-BST

## 5.2 PERKEBUNAN ESTATE CROPS

**Tabel 5.2.1 Luas Areal Tanaman Perkebunan Menurut Kecamatan dan Jenis Tanaman di Kabupaten Serang (ha), 2020 dan 2021\***  
*Planted Area of Estate Crops by Subdistrict and Type of Crops in Serang Regency (ha), 2020 and 2021\**

Kecamatan Subdistrict (1)	Karet/Rubber		Kopi/ Coffee	
	2020 (2)	2021 (3)	2020 (4)	2021 (5)
Cinangka	0,5	0,50	325	376,00
Padarincang	-	-	288	306,00
Ciomas	-	-	654	618,00
Pabuaran	-	-	38	56,00
Gunungsari	-	-	102	115,00
Baros	-	-	37	32,00
Petir	-	-	36	36,00
Tunjung Teja	-	-	7	7,00
Cikeusal	-	-	-	-
Pamarayan	-	-	18	15,00
Bandung	-	-	-	-
Jawilan	-	-	-	-
Kopo	-	-	14	17,00
Cikande	-	-	-	-
Kibin	-	-	-	-
Kragilan	-	-	-	-
Waringinkurung	-	-	5	5,00
Mancak	-	-	116	127,00
Anyar	-	-	281	225,00
Bojonegara	-	-	3	3,00
Pulo Ampel	-	-	1	1,00

Lanjutan Tabel/*Continued Table 5.2.1*

Kecamatan Subdistrict	Karet/Rubber		Kopi/ Coffee	
	2020	2021	2020	2021
(1)	(2)	(3)	(4)	(5)
Kramatwatu	-	-	-	-
Ciruas	-	-	-	-
Pontang	-	-	-	-
Lebak Wangi	-	-	-	-
Carenang	-	-	-	-
Binuang	-	-	-	-
Tirtayasa	-	-	-	-
Tanara	-	-	-	-
Kabupaten Serang	0,5	0,50	1925	1.939,00

Lanjutan Tabel/*Continued Table* 5.2.1

Kecamatan Subdistrict	Kelapa/Coconut		Cengkeh/Clove	
	2020	2021	2020	2021
(1)	(6)	(7)	(8)	(9)
Cinangka	1871	1.516,00	304,3	286,00
Padarincang	1244	1.203,00	646	592,00
Ciomas	864	802,00	467,5	404,00
Pabuaran	836	756,00	90	87,00
Gunungsari	318	256,00	48	41,00
Baros	197	169,00	146	136,00
Petir	426	410,00	-	20,00
Tunjung Teja	106	98,00	34	34,00
Cikeusal	186	175,00	-	-
Pamarayan	120	118,00	-	-
Bandung	5	5,00	-	-
Jawilan	90	85,00	14	14,00
Kopo	39	38,00	-	50,00
Cikande	26	23,00	-	-
Kibin	32	31,00	-	-
Kragilan	273	270,00	-	-
Waringinkurung	199	155,00	84	84,00
Mancak	2173	1.822,00	122,9	115,00
Anyar	2216,8	1.875,00	270	160,00
Bojonegara	45	35,00	44	44,00
Pulo Ampel	150	120,00	7	7,00
Kramatwatu	54	54,00	-	13,00
Ciruas	53	51,00	-	-
Pontang	36	31,00	-	-
Lebak Wangi	10	136,00	-	13,00
Carenang	65	62,00	-	-
Binuang	1	1,00	-	-
Tirtayasa	315	310,00	-	-
Tanara	81	80,00	-	-
<b>Kabupaten Serang</b>	<b>12031,8</b>	<b>10.687,00</b>	<b>2277,7</b>	<b>2.100,00</b>

Lanjutan Tabel/*Continued Table 5.2.1*

Kecamatan Subdistrict	Lada/ Pepper		Kapok/Rice Granary	
	2020	2021	2020	2021
(1)	(10)	(11)	(12)	(13)
Cinangka	147	108,00	-	-
Padarancang	23	20,00	4	4,00
Ciomas	-	-	-	-
Pabuaran	62	47,00	-	-
Gunungsari	123	65,00	-	-
Baros	22	14,00	-	-
Petir	-	-	-	-
Tunjung Teja	-	4,00	-	-
Cikeusal	-	-	-	-
Pamarayan	-	-	-	-
Bandung	-	-	-	-
Jawilan	-	-	-	-
Kopo	-	-	-	-
Cikande	-	-	-	-
Kibin	-	-	-	-
Kragilan	-	-	-	-
Waringinkurung	10	7,00	-	-
Mancak	17	16,00	-	-
Anyar	28	26,00	-	-
Bojonegara	3	3,00	-	-
Pulo Ampel	-	-	-	-
Kramatwatu	-	-	-	-
Ciruas	-	-	-	-
Pontang	-	-	-	-
Lebak Wangi	-	-	-	-
Carenang	-	-	-	-
Binuang	-	-	-	-
Tirtayasa	-	-	-	-
Tanara	-	-	-	-
<b>Kabupaten Serang</b>	<b>435</b>	<b>310,00</b>	<b>4</b>	<b>4,00</b>



Lanjutan Tabel/*Continued Table* 5.2.1

Kecamatan Subdistrict	Kakao/Cocoa		Panili/Vanilla	
	2020	2021	2020	2021
(1)	(14)	(15)	(16)	(17)
Cinangka	141	114,00	-	-
Padarincang	97	100,00	-	-
Ciomas	63	56,00	-	-
Pabuaran	197	176,00	-	-
Gunungsari	265	246,00	-	-
Baros	76	76,00	-	-
Petir	28	28,00	-	-
Tunjung Teja	36	34,00	-	-
Cikeusal	-	57,00	-	-
Pamarayan	33	33,00	-	-
Bandung	5	5,00	-	-
Jawilan	-	-	-	-
Kopo	8	8,00	-	-
Cikande	-	-	-	-
Kibin	-	-	-	-
Kragilan	-	-	-	-
Waringinkurung	75	71,00	-	-
Mancak	130	126,00	-	-
Anyar	773	779,00	-	-
Bojonegara	6	13,00	-	-
Pulo Ampel	10	17,00	-	-
Kramatwatu	4	4,00	-	-
Ciruas	-	-	-	-
Pontang	-	-	-	-
Lebak Wangi	-	4,00	-	-
Carenang	-	-	-	-
Binuang	-	-	-	-
Tirtayasa	-	-	-	-
Tanara	-	-	-	-
Kabupaten Serang	1947	1.947,00	-	-

Lanjutan Tabel/*Continued Table 5.2.1*

Kecamatan Subdistrict	Pala/Nutmeg		Jambu Mete/Cashew Fruit	
	2020	2021	2020	2021
(1)	(18)	(19)	(20)	(21)
Cinangka	-	-	-	-
Padarancang	-	-	-	-
Ciomas	6	5,00	-	-
Pabuaran	-	-	-	-
Gunungsari	-	-	-	-
Baros	-	-	-	-
Petir	-	-	-	-
Tunjung Teja	-	-	-	-
Cikeusal	-	-	-	-
Pamarayan	-	-	-	-
Bandung	-	-	-	-
Jawilan	-	-	-	-
Kopo	-	-	-	-
Cikande	-	-	-	-
Kibin	-	-	-	-
Kragilan	-	-	-	-
Waringinkurung	-	-	-	-
Mancak	-	-	-	-
Anyar	-	-	-	-
Bojonegara	-	-	-	-
Pulo Ampel	-	-	-	-
Kramatwatu	-	-	-	-
Ciruas	-	-	-	-
Pontang	-	-	-	-
Lebak Wangi	-	-	-	-
Carenang	-	-	-	-
Binuang	-	-	-	-
Tirtayasa	-	-	-	-
Tanara	-	-	-	-
<b>Kabupaten Serang</b>	<b>6</b>	<b>5,00</b>	<b>-</b>	<b>-</b>

Lanjutan Tabel/*Continued Table* 5.2.1

Kecamatan Subdistrict	Jarak Pagar / Jatropha curcas		Kemiri/Candlenut Fruit	
	2020	2021	2020	2021
(1)	(22)	(23)	(24)	(25)
Cinangka	-	...	-	20,00
Padarincang	-	...	-	-
Ciomas	-	...	-	-
Pabuaran	-	...	-	-
Gunungsari	-	...	-	-
Baros	-	...	-	-
Petir	-	...	-	-
Tunjung Teja	-	...	-	-
Cikeusal	-	...	-	-
Pamarayan	-	...	-	-
Bandung	-	...	-	-
Jawilan	-	...	-	-
Kopo	-	...	-	8,00
Cikande	-	...	-	-
Kibin	-	...	-	-
Kragilan	-	...	-	-
Waringinkurung	-	...	-	1,00
Mancak	-	...	-	-
Anyar	-	...	-	-
Bojonegara	-	...	-	-
Pulo Ampel	-	...	-	-
Kramatwatu	-	...	-	-
Ciruas	-	...	-	-
Pontang	-	...	-	-
Lebak Wangi	-	...	-	-
Carenang	-	...	-	-
Binuang	-	...	-	-
Tirtayasa	-	...	-	-
Tanara	-	...	-	-
Kabupaten Serang	-	...	-	29,00

Lanjutan Tabel/*Continued Table 5.2.1*

Kecamatan Subdistrict	Aren/Sugar Palm		Kapulaga/Sugar cane	
	2020	2021	2020	2021
(1)	(26)	(27)	(28)	(29)
Cinangka	1,86	5,00	-	...
Padarincang	-	-	-	...
Ciomas	-	-	-	...
Pabuaran	-	-	-	...
Gunungsari	-	2,00	-	...
Baros	-	-	-	...
Petir	-	-	-	...
Tunjung Teja	-	-	-	...
Cikeusal	-	-	-	...
Pamarayan	-	-	-	...
Bandung	-	-	-	...
Jawilan	-	-	-	...
Kopo	-	-	-	...
Cikande	-	-	-	...
Kibin	-	-	-	...
Kragilan	-	-	-	...
Waringinkurung	-	-	-	...
Mancak	0,6	11,00	-	...
Anyar	-	-	-	...
Bojonegara	-	-	-	...
Pulo Ampel	-	-	-	...
Kramatwatu	-	-	-	...
Ciruas	-	-	-	...
Pontang	-	-	-	...
Lebak Wangi	-	-	-	...
Carenang	-	-	-	...
Binuang	-	-	-	...
Tirtayasa	-	-	-	...
Tanara	-	-	-	...
<b>Kabupaten Serang</b>	<b>2,46</b>	<b>18,00</b>	<b>-</b>	<b>...</b>

Catatan/Note:...

Sumber/Source: Dinas Pertanian Kabupaten Serang Bidang Perkebunan/Department of Agriculture in the Plantation Sector

**Tabel**  
**Table** 5.2.2**Produksi Perkebunan Menurut Kecamatan dan Jenis Tanaman di Kabupaten Serang (ton), 2020 dan 2021**  
*Production of Estate by Subdistrict and Type of Crops in Serang Regency (ton), 2020 and 2021*

Kecamatan Subdistrict	Karet/Rubber		Kopi/ Coffee	
	2020	2021	2020	2021
(1)	(2)	(3)	(4)	(5)
Cinangka	-	-	84,75	80,06
Padarincang	-	-	111	111,00
Ciomas	-	-	135	126,00
Pabuaran	-	-	11,9	11,90
Gunungsari	-	-	16,97	16,97
Baros	-	-	4,57	4,57
Petir	-	-	9,3	9,30
Tunjung Teja	-	-	2,7	2,70
Cikeusal	-	-	0	-
Pamarayan	-	-	3,14	3,14
Bandung	-	-	0	-
Jawilan	-	-	0	-
Kopo	-	-	1,5	1,50
Cikande	-	-	0	-
Kibin	-	-	0	-
Kragilan	-	-	0	-
Waringinkurung	-	-	4	4,00
Mancak	-	-	59,65	59,65
Anyar	-	-	128,35	118,13
Bojonegara	-	-	2,06	2,06
Pulo Ampel	-	-	1,37	1,37
Kramatwatu	-	-	-	-
Ciruas	-	-	-	-
Pontang	-	-	-	-
Lebak Wangi	-	-	-	-

Lanjutan Tabel/*Continued Table 5.2.2*

Kecamatan Subdistrict	Karet/Rubber		Kopi/ Coffee	
	2020	2021	2020	2021
(1)	(2)	(3)	(4)	(5)
Carenang	-	-	-	-
Binuang	-	-	-	-
Tirtayasa	-	-	-	-
Tanara	-	-	-	-
Kabupaten Serang	-	-	576,26	552,35

Lanjutan Tabel/*Continued Table* 5.2.2

Kecamatan Subdistrict	Kelapa/Coconut		Cengkeh/Clove	
	2020	2021	2020	2021
(1)	(6)	(7)	(8)	(9)
Cinangka	1113,75	1.115,05	138	61,04
Padarancang	997,2	997,20	149,33	55,21
Ciomas	182	182,00	72,45	27,00
Pabuaran	466,4	466,40	31,5	10,07
Gunungsari	138,35	139,35	23	13,06
Baros	23,74	23,74	6,03	6,08
Petir	126	126,00	12,58	8,00
Tunjung Teja	38,74	38,74	16,56	14,00
Cikeusal	74,58	74,50	-	-
Pamarayan	68,04	68,04	-	-
Bandung	2,46	2,46	-	-
Jawilan	40,32	40,32	4,47	4,00
Kopo	21,88	21,88	33,1	21,00
Cikande	10,8	10,80	-	-
Kibin	13,65	13,65	-	-
Kragilan	10,91	10,91	-	-
Waringinkurung	220,22	220,22	10,2	9,00
Mancak	824,78	824,78	36,58	14,03
Anyar	1255,3	1.256,10	25,64	15,00
Bojonegara	22,26	22,26	11,18	7,00
Pulo Ampel	260,4	260,40	3,73	3,00
Kramatwatu	23,34	23,34	-	3,00
Ciruas	19,22	19,22	-	-
Pontang	9,6	9,60	-	-
Lebak Wangi	5	5,00	-	-
Carenang	26,44	26,44	-	-
Binuang	0,48	0,48	-	-
Tirtayasa	166,43	166,43	-	-
Tanara	35,49	35,49	-	-
<b>Kabupaten Serang</b>	<b>6197,78</b>	<b>6.200,80</b>	<b>574,35</b>	<b>270,49</b>

Lanjutan Tabel/*Continued Table 5.2.2*

Kecamatan Subdistrict	Lada/ Pepper		Kapok/Rice Granary	
	2020	2021	2020	2021
(1)	(10)	(11)	(12)	(13)
Cinangka	85,1	17,02	138	-
Padarancang	7,1	5,00	149,33	1,40
Ciomas	-	-	72,45	-
Pabuaran	29,32	10,00	31,5	-
Gunungsari	22	9,00	23	-
Baros	7,2	4,06	6,03	-
Petir	-	-	12,58	-
Tunjung Teja	0,79	1,00	16,56	-
Cikeusal	-	-	-	-
Pamarayan	-	-	-	-
Bandung	-	-	-	-
Jawilan	-	-	4,47	-
Kopo	-	-	33,1	-
Cikande	-	-	-	-
Kibin	-	-	-	-
Kragilan	-	-	-	-
Waringinkurung	6,3	4,00	10,2	-
Mancak	2,5	2,18	36,58	-
Anyar	4,5	4,05	25,64	-
Bojonegara	0,89	1,00	11,18	-
Pulo Ampel	-	-	3,73	-
Kramatwatu	-	-	-	-
Ciruas	-	-	-	-
Pontang	-	-	-	-
Lebak Wangi	-	-	-	-
Carenang	-	-	-	-
Binuang	-	-	-	-
Tirtayasa	-	-	-	-
Tanara	-	-	-	-
<b>Kabupaten Serang</b>	<b>165,7</b>	<b>57,31</b>	<b>574,35</b>	<b>1,40</b>



Lanjutan Tabel/*Continued Table 5.2.2*

Kecamatan Subdistrict	Kakao/Cocoa		Panili/Vanilla	
	2020	2021	2020	2021
(1)	(14)	(15)	(16)	(17)
Cinangka	1113,75	10,00	138	-
Padarincang	997,2	11,00	149,33	-
Ciomas	182	16,05	72,45	-
Pabuaran	466,4	16,00	31,5	-
Gunungsari	138,35	38,06	23	-
Baros	23,74	8,00	6,03	-
Petir	126	7,00	12,58	-
Tunjung Teja	38,74	6,00	16,56	-
Cikeusal	74,58	13,00	-	-
Pamarayan	68,04	10,00	-	-
Bandung	2,46	2,00	-	-
Jawilan	40,32	-	4,47	-
Kopo	21,88	3,00	33,1	-
Cikande	10,8	-	-	-
Kibin	13,65	-	-	-
Kragilan	10,91	-	-	-
Waringinkurung	220,22	10,00	10,2	-
Mancak	824,78	75,12	36,58	-
Anyar	1255,3	130,00	25,64	-
Bojonegara	22,26	1,00	11,18	-
Pulo Ampel	260,4	3,00	3,73	-
Kramatwatu	23,34	2,00	-	-
Ciruas	19,22	-	-	-
Pontang	9,6	-	-	-
Lebak Wangi	5	-	-	-
Carenang	26,44	-	-	-
Binuang	0,48	-	-	-
Tirtayasa	166,43	-	-	-
Tanara	35,49	-	-	-
<b>Kabupaten Serang</b>	<b>6197,78</b>	<b>361,23</b>	<b>574,35</b>	<b>-</b>

Lanjutan Tabel/*Continued Table 5.2.2*

Kecamatan Subdistrict	Pala/Nutmeg		Jambu Mete/Cashew Fruit	
	2020	2021	2020	2021
(1)	(18)	(19)	(20)	(21)
Cinangka	-	-	-	-
Padarancang	-	-	-	-
Ciomas	0,5	0,50	-	-
Pabuaran	-	-	-	-
Gunungsari	-	-	-	-
Baros	-	-	-	-
Petir	-	-	-	-
Tunjung Teja	-	-	-	-
Cikeusal	-	-	-	-
Pamarayan	-	-	-	-
Bandung	-	-	-	-
Jawilan	-	-	-	-
Kopo	-	-	-	-
Cikande	-	-	-	-
Kibin	-	-	-	-
Kragilan	-	-	-	-
Waringinkurung	-	-	-	-
Mancak	-	-	-	-
Anyar	-	-	-	-
Bojonegara	-	-	-	-
Pulo Ampel	-	-	-	-
Kramatwatu	-	-	-	-
Ciruas	-	-	-	-
Pontang	-	-	-	-
Lebak Wangi	-	-	-	-
Carenang	-	-	-	-
Binuang	-	-	-	-
Tirtayasa	-	-	-	-
Tanara	-	-	-	-
<b>Kabupaten Serang</b>	<b>0,5</b>	<b>0,50</b>	<b>-</b>	<b>-</b>

Lanjutan Tabel/*Continued Table 5.2.2*

Kecamatan Subdistrict	Jarak Pagar / Jatropha curcas		Kemiri/Candlenut Fruit	
	2020	2021	2020	2021
(1)	(22)	(23)	(24)	(25)
Cinangka	-	...	-	0,70
Padarincang	-	...	-	-
Ciomas	-	...	-	-
Pabuaran	-	...	-	-
Gunungsari	-	...	-	-
Baros	-	...	-	-
Petir	-	...	-	-
Tunjung Teja	-	...	-	-
Cikeusal	-	...	-	-
Pamarayan	-	...	-	-
Bandung	-	...	-	-
Jawilan	-	...	-	-
Kopo	-	...	-	-
Cikande	-	...	-	-
Kibin	-	...	-	-
Kragilan	-	...	-	-
Waringinkurung	-	...	-	0,20
Mancak	-	...	-	-
Anyar	-	...	-	-
Bojonegara	-	...	-	-
Pulo Ampel	-	...	-	-
Kramatwatu	-	...	-	-
Ciruas	-	...	-	-
Pontang	-	...	-	-
Lebak Wangi	-	...	-	-
Carenang	-	...	-	-
Binuang	-	...	-	-
Tirtayasa	-	...	-	-
Tanara	-	...	-	-
Kabupaten Serang	-	...	-	0,90

Lanjutan Tabel/*Continued Table* 5.2.2

Kecamatan Subdistrict	Aren/Sugar Palm		Kapulaga/Sugar cane	
	2020	2021	2020	2021
(1)	(26)	(27)	(28)	(29)
Cinangka	1,86	5,00	-	...
Padarincang	-	-	-	...
Ciomas	-	-	-	...
Pabuaran	-	-	-	...
Gunungsari	-	2,00	-	...
Baros	-	-	-	...
Petir	-	-	-	...
Tunjung Teja	-	-	-	...
Cikeusal	-	-	-	...
Pamarayan	-	-	-	...
Bandung	-	-	-	...
Jawilan	-	-	-	...
Kopo	-	-	-	...
Cikande	-	-	-	...
Kibin	-	-	-	...
Kragilan	-	-	-	...
Waringinkurung	-	-	-	...
Mancak	0,6	11,00	-	...
Anyar	-	-	-	...
Bojonegara	-	-	-	...
Pulo Ampel	-	-	-	...
Kramatwatu	-	-	-	...
Ciruas	-	-	-	...
Pontang	-	-	-	...
Lebak Wangi	-	-	-	...
Carenang	-	-	-	...
Binuang	-	-	-	...
Tirtayasa	-	-	-	...
Tanara	-	-	-	...
<b>Kabupaten Serang</b>	<b>2,46</b>	<b>18,00</b>	<b>-</b>	<b>...</b>

Catatan/Note:...

Sumber/Source: Dinas Pertanian Kabupaten Serang Bidang Perkebunan/Department of Agriculture in the Plantation Sector

**Tabel**  
**Table** 5.3.1**Data Populasi Peternakan di Kabupaten Serang (Ekor),  
2021**  
*Livestock Population Data in Serang Regency (Heads), 2021*

No	Komoditas Ternak Livestock Commodity	Populasi Awal Initial Population	Populasi Akhir Final Population
(1)	(2)	(3)	(4)
1	Kerbau Buffalo	16.511	16.488
2	Kuda Horse	0	0
3	Sapi Potong Beef Cattle	4.156	4.233
4	Sapi Perah Dairy Cows	0	0
5	Babi pig	0	0
6	Domba Lamb	131.780	134.042
7	Kambing Goat	175.557	175.469
8	Kelinci Rabbit	0	0
9	Ayam Buras Free range Chicken	1.873.199	1.871.972
10	Ayam Ras Pedaging Broiler	5.440.437	5.480.024
11	Ayam Ras Petelur Laying Pullet	1.178.295	1.182.201
12	Merpati Dove	0	0
13	Burung Puyuh Quail	0	0
14	Itik Duck	962.564	961.539

Catatan/Note:...

Sumber/Source: Dinas Pertanian Kabupaten Serang Bidang Peternakan/Department of  
Agriculture in the livestock Sector

**Tabel 5.3.2**      **Data Produksi Peternakan di Kabupaten Serang, 2021**  
**Table**              **Livestock Production Data in Serang Regency (Heads), 2021**

No	Komoditas Ternak Livestock Commodity	Data Produksi Production Data		
		Produksi Daging Meat Production	Produksi Telur Egg Production	Produksi Susu Milk Production
(1)	(2)	(3)	(4)	(5)
1	Kerbau Buffalo	148.064	-	-
2	Kuda Horse	-	-	-
3	Sapi Potong Beef Cattle	829.152	-	-
4	Sapi Perah Dairy Cows	-	-	-
5	Babi pig	-	-	-
6	Domba Sheep	442.024	-	-
7	Kambing Goat	316.996	-	-
8	Kelinci Rabbit	-	-	-
9	Ayam Buras Free range Chicken	179.001	-	-
10	Ayam Ras Pedaging Broiler	13.243.606	-	-
11	Ayam Ras Petelur Laying Pullet	138.258	15.472.188	-
12	Merpati Dove	-	-	-
13	Burung Puyuh Quail	-	-	-
14	Itik Duck	854.574	-	-

Catatan/Note:...

Sumber/Source: Dinas Pertanian Kabupaten Serang Bidang Peternakan/Department of Agriculture in the livestock Sector

**Tabel 5.3.3** **Populasi Ternak Menurut Kecamatan di Kabupaten Serang (Ekor), 2020**  
**Population of Livestock by Subdistrict in Serang Regency (Heads), 2020**

Kecamatan Subdistrict	Kerbau Buffalo	Sapi Potong Beef Cattle	Domba Lamb
(1)	(2)	(3)	(4)
Cinangka	1.164	106	6.741
Padarancang	742	-	5.063
Ciomas	398	-	7.418
Pabuaran	288	4.523	3.411
Gunungsari	360	-	4.175
Baros	254	-	5.669
Petir	751	-	6.144
Tunjung Teja	722	-	5.271
Cikeusal	1.236	-	7.063
Pamarayan	1.044	-	5.741
Bandung	602	-	3.845
Jawilan	1.062	-	5.279
Kopo	859	-	6.374
Cikande	819	170	6.147
Kibin	343	-	4.824
Kragilan	621	-	6.172
Waringinkurung	485	18	5.130
Mancak	420	-	4.529
Anyar	907	-	5.689
Bojonegara	614	176	2.075
Pulo Ampel	285	-	1.338
Kramatwatu	192	8	4.831
Ciruas	247	-	4.774
Pontang	187	5	4.965

Lanjutan Tabel/*Continued Table 5.3.3*

Kecamatan Subdistrict	Kerbau Buffalo	Sapi Potong Beef Cattle	Domba Lamb
(1)	(2)	(3)	(4)
Lebakwangi	319	-	2.024
Carenang	350	-	4.027
Binuang	243	-	1.074
Tirtayasa	388	6	3.274
Tanara	541	-	3.831
Kabupaten Serang	16.443	5.012	136.898

Catatan/Note:...

Sumber/Source: Dinas Pertanian Kabupaten Serang Bidang Peternakan/Department of Agriculture in the livestock Sector



Lanjutan Tabel/*Continued Table* 5.3.3

Kecamatan Subdistrict	Kambing Goat	Ayam Burass Free Range Chicken	Itik Duck
(1)	(2)	(3)	(4)
Cinangka	8.334	28.475	95.527
Padarincang	5.588	7.634	68.742
Ciomas	5.321	10.836	100.512
Pabuaran	3.047	8.878	95.216
Gunungsari	5.884	11.754	80.245
Baros	3.017	18.322	50.216
Petir	5.884	29.076	83.214
Tunjung Teja	4.043	34.218	36.452
Cikeusal	4.710	50.227	76.331
Pamarayan	5.631	38.506	102.142
Bandung	3.099	19.644	53.687
Jawilan	4.744	28.315	86.324
Kopo	6.301	50.362	80.587
Cikande	6.574	39.638	85.324
Kibin	4.022	25.699	85.671
Kragilan	6.410	28.440	63.280
Waringinkurung	7.505	22.745	40.235
Mancak	4.027	10.652	70.251
Anyar	6.873	22.138	82.018
Bojonegara	8.479	17.541	42.587
Pulo Ampel	8.613	23.214	32.014
Kramatwatu	7.348	21.304	75.024
Ciruas	5.410	37.593	60.268
Pontang	5.748	65.711	45.012
Lebakwangi	3.816	49.021	37.554
Carenang	7.035	57.690	56.943

Lanjutan Tabel/*Continued Table 5.3.3*

Kecamatan Subdistrict	Kerbau Buffalo	Sapi Potong Beef Cattle	Domba Lamb
(1)	(2)		
Binuang	6.824	66.327	68.527
Tirtayasa	8.847	73.328	41.288
Tanara	8.541	93.518	30.254
Kabupaten Serang	171.675	988.804	1.905

Catatan/Note:...

Sumber/Source: Dinas Pertanian Kabupaten Serang Bidang Peternakan/Department of Agriculture in the livestock Sector

06

**PERTAMBANGAN DAN ENERGI**  
*MINING AND ENERGY*



**JUMLAH PELANGGAN**  
**PDAM TIRTA ALBANTANI**  
*NUMBERS OF WATER CUSTOMERS*

**25.929**

PELANGGAN / CUSTOMER



**AIR DIDISTRIBUSIKAN :**  
*DISTRIBUTED WATER :*  
**426.053 M<sup>3</sup>**



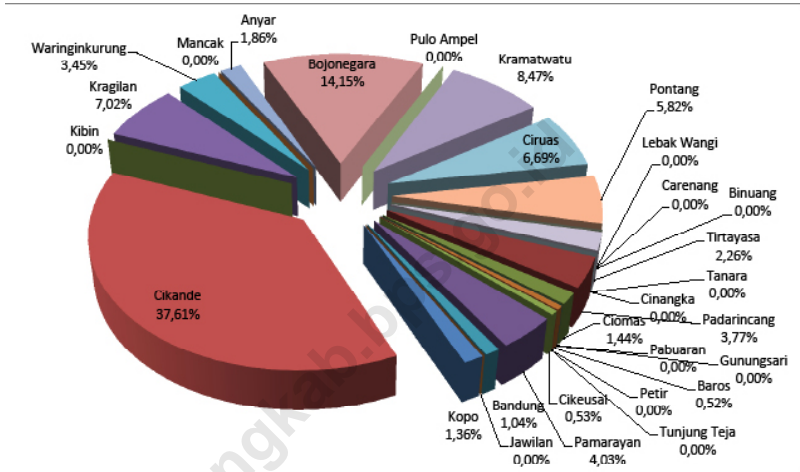


**PENJELASAN TEKNIS****TECHNICAL NOTES**

- |  |  |
|--|--|
| <p>1. Di wilayah Kabupaten Serang terdapat 2 UPJ PLN yaitu di kecamatan Anyar dan Cikande. Pada tahun 2018, total pelanggan dari dua UPJ tersebut tercatat sebanyak 321,17 ribu pelanggan. Dari UPJ tersebut, rumah tangga adalah pemakai listrik terbesar dengan persentase 94,97 persen.</p> | <p>1. <i>In Serang Regency there are 2 UPJ in district Anyar and Cikande. Total from those UPJ in 2018 is 321,17 thousand customers. From the two UPJ, household is the largest electricity user with the percentage of 94,97 percent.</i></p> |
| <p>2. Mengenai penyaluran air PDAM Serang, ada sebanyak 25.929 pelanggan, dengan jumlah air minum yang didistribusikan sebesar 426.053 m<sup>3</sup>.</p>  | <p>2. <i>Regarding the water supply PDAM Serang, there are 25.929 customers, with the amount of drinking water distributed by 426.053 m<sup>3</sup>.</i></p>   |

**Gambar** 6.1  
**Figures**

**Persentase Pelanggan Air Menurut Kecamatan di Kabupaten Serang, 2020**  
*Percentage of Customers Water by Subdistrict in Serang Regency, 2020*



Sumber/Source : PDAM Tirta Albantani Kabupaten Serang/Local Waterwork of Serang Regency

**Tabel** 6.1  
**Table**

**Jumlah Pelanggan Listrik PT. PLN (Persero) Per Rayon Menurut Golongan Tarif di Kabupaten Serang, 2019-2020**  
**Number of PT. PLN (Persero) State Electricity Enterprise Customers by Tariff Group in Serang Regency, 2019-2020**

	2019		2020	
	Rayon A	Rayon B	Rayon A	Rayon B
(1)	(2)	(3)	(4)	(5)
Sosial / Social	2.249	5.584	2.368	6.035
Rumah Tangga/ Household	74.172	215.358	76.528	228.493
Usaha / Business	1.886	3.276	2.392	4.429
Industri / Industry	6	176	6	185
Pemerintah/ Government	84	154	92	164
Jalan Umum/ Public Road	182	275	189	294
<b>Kabupaten Serang/ Serang Regency</b>	<b>78.579</b>	<b>224.823</b>	<b>81.575</b>	<b>239.600</b>

Catatan/Note: ...

Sumber/Source: PT PLN Cabang Serang / Serang  
Branch

**Tabel**  
**Table 6.2****Jumlah Daya Listrik Terpasang (VA) PLN Per Rayon Menurut Golongan Tarif di Kabupaten Serang, 2020-2021**  
**Number of Electric Capacity Sold (VA) by Rayon and Tariff Group in Serang Regency, 2020-2021**

	2019		2020	
	Rayon A	Rayon B	Rayon A	Rayon B
(1)	(2)	(3)	(4)	(5)
Sosial / Social	2.590.500	5.660.750	2.822.250	6.326.750
Rumah Tangga/ Household	51.207.400	144.628.100	53.553.350	158.039.000
Usaha / Bussiness	13.491.500	22.209.600	14.425.800	25.524.400
Industri / Industry	358.800	18.420.600	358.800	19.735.000
Pemerintah/ Government	200.200	660.800	223.650	639.800
Jalan Umum/ Public Road	1.071.100	1.155.500	1.118.900	1.228.300
Kabupaten Serang/ Serang Regency	68.919.500	192.735.350	72.502.750	211.547.250



**Tabel**  
**Table 6.3****Jumlah Pelanggan dan Air yang Disalurkan Menurut  
Kecamatan di Kabupaten Serang, 2020**  
*Number of Customers and Distributed Water by Subdistrict  
in Serang Regency, 2020*

Kecamatan Subdistrict	Pelanggan Number of Customers	Air Disalurkan Distributed Water (m <sup>3</sup> )	Nilai Value (Rp)
(1)	(2)	(3)	(4)
Cinangka	-	-	-
Padarincang	978	14.197	84.258.500
Ciomas	374	7.425	43.552.750
Pabuaran	-	-	-
Gunungsari	-	-	-
Baros	134	152	5.816.000
Petir	-	-	-
Tunjung Teja	-	-	-
Cikeusal	137	2.571	14.940.500
Pamarayan	1.046	20.514	118.323.500
Bandung	269	3.348	18.672.000
Jawilan	-	-	-
Kopo	353	5.897	32.820.500
Cikande	9.751	161.420	991.966.250
Kibin	-	-	-
Kragilan	1.819	17.631	114.587.500
Waringinkurung	894	14.214	90.746.500
Mancak	-	-	-
Anyar	482	5.525	39.600.000
Bojonegara	3.669	77.692	518.094.250
Pulo Ampel	-	-	-
Kramatwatu	2.196	38.693	226.165.250
Ciruas	1.734	25.853	165.726.750
Pontang	1.508	22.336	134.538.750

Lanjutan Tabel/*Continued Table 6.3*

Kecamatan Subdistrict		Pelanggan Number of Customers	Air Disalurkan Distributed Water (m <sup>3</sup> )	Nilai Value (Rp)
(1)		(2)	(3)	(4)
Lebak Wangi		-	-	-
Carenang		-	-	-
Binuang		-	-	-
Tirtayasa		585	8.585	50.371.500
Tanara		-	-	-
Kabupaten Serang	2020	25.929	426.053	2.650.180.500
	2019	26.323	434.602	...

Catatan/Note: ...

Sumber/Source: PDAM Tirta Albantani Kabupaten Serang/Local Waterwork of Serang Regency

07

PARIWISATA  
TOURISM





**PENJELASAN TEKNIS**

1. Wisatawan mancanegara (wisman) ialah setiap pengunjung yang mengunjungi suatu negara di luar tempat tinggalnya, didorong oleh satu atau beberapa keperluan tanpa bermaksud memperoleh penghasilan di tempat yang dikunjungi dan lamanya kunjungan tersebut tidak lebih dari satu tahun (12 bulan).
2. Rata-rata lama tinggal adalah rata-rata waktu tinggal wisatawan mancanegara di Indonesia untuk satu kali kunjungan.
3. Usaha penyediaan akomodasi adalah usaha yang menyediakan pelayanan penginapan yang dapat dilengkapi dengan pelayanan pariwisata lainnya. Usaha penyediaan akomodasi dapat berupa hotel, vila, pondok wisata, bumi perkemahan, persinggahan karavan, dan akomodasi lainnya yang digunakan untuk tujuan pariwisata.
4. Hotel adalah penyediaan akomodasi secara harian berupa kamar-kamar di dalam satu bangunan yang dapat dilengkapi dengan jasa pelayanan makan dan minum, kegiatan hiburan dan atau fasilitas lainnya. Hotel terdiri dari hotel berbintang dan hotel non- bintang.

**TECHNICAL NOTES**

1. *An International Visitor is any person visiting a country other than his usual place of residence for any reason other than for earning income in the country visited, and the length of stay is no more than one year (12 months).*
2. *Average length of stay is the average stay duration of foreign visitor in Indonesia for one trip.*
3. *The business of providing accommodation is a business that provides specialty services that can be equipped with other tourism services. It includes hotel, villa, cottage, camping, caravan stop, and other accommodation that are used for tourism purposes.*
4. *Hotel is a daily supply of accommodation rooms within a building which can be equipped with eating and drinking services, entertainment activities and/or other facilities. Hotel consists of a classified hotel and a non-classified hotel.*

5. Hotel bintang adalah usaha penyediaan jasa pelayanan penginapan, makan minum serta jasa lainnya bagi umum dengan menggunakan sebagian atau seluruh bangunan. Usaha ini dikelola secara komersial serta memenuhi ketentuan persyaratan sebagai hotel bintang (termasuk berlian) yang ditetapkan dalam surat keputusan instansi yang membinanya. Misalnya hotel bintang lima, hotel bintang empat dan seterusnya.
  6. Tingkat penghunian kamar hotel adalah persentase banyaknya malam kamar yang dihuni terhadap banyaknya malam kamar yang tersedia.
  7. Rata-rata lamanya tamu menginap adalah banyaknya malam tempat tidur yang terpakai (malam tamu) dengan banyaknya tamu yang menginap di hotel atau akomodasi lainnya.
5. *A star hotel is the business of providing an accommodation, eating and drinking as well as other services for the public by using a building or a part of a building. It is managed commercially and meets specified requirements as a star hotel (including diamonds) set forth in the decree of fostering agency. For example, five star hotel, four star hotel, and so on.*
  6. *Room occupancy rate is the number of room-nights occupied divided by the number of room-nights available, multiplied by 100 percent.*
  7. *Average length of stay is the number of bed-nights used (guest night) divided by the number of guests coming to spend the night at the accommodation.*

**Tabel**  
**Table** 7.1

**Jumlah Rumah Makan/Restoran Menurut Kecamatan di  
Kabupaten Serang, 2018–2021**  
*Number of Restaurants by Subdistrict in Serang Regency,  
2018–2021*

Kecamatan Subdistrict	2018	2019	2020	2021
(1)	(2)	(3)	(4)	(5)
Cinangka	...	...	0	2
Padarincang	...	...	1	1
Ciomas	...	...	0	-
Pabuaran	...	...	1	1
Gunungsari	...	...	0	-
Baros	...	...	2	2
Petir	...	...	0	-
Tunjung Teja	...	...	0	-
Cikeusal	...	...	0	-
Pamarayan	...	...	0	-
Bandung	...	...	0	-
Jawilan	...	...	0	-
Kopo	...	...	0	-
Cikande	...	...	1	1
Kibin	...	...	0	1
Kragilan	...	...	0	-
Waringinkurung	...	...	0	-
Mancak	...	...	0	-
Anyar	...	...	9	9
Bojonegara	...	...	0	-
Pulo Ampel	...	...	0	-
Kramatwatu	...	...	1	1
Ciruas	...	...	1	1
Pontang	...	...	0	-
Lebak Wangi	...	...	0	-
Carenang	...	...	0	-

Lanjutan Tabel/*Continued Table 7.1*

Kecamatan Subdistrict	2018	2019	2020	2021
(1)	(2)	(3)	(4)	(5)
Binuang	...	...	0	-
Tirtayasa	...	...	0	-
Tanara	...	...	0	-
<b>Kabupaten Serang</b>	...	...	16	19

Catatan/Note:

Sumber/Source: ... Dinas Pemuda, Olahraga dan Pariwisata Kabupaten Serang/ Department of Youth, Sports and Tourism of Serang Regency



**Tabel**  
**Table** 7.2

**Jumlah Perusahaan Akomodasi Menurut Kecamatan di  
Kabupaten Serang, 2020-2021**  
*Number of Hotels/Accommodations by Subdistrict in Serang  
Regency, 2020-2021*

Kecamatan Subdistrict	2020	2021
(1)	(2)	(3)
Cinangka	...	24
Padarincang	...	-
Ciomas	...	-
Pabuaran	...	-
Gunungsari	...	-
Baros	...	-
Petir	...	-
Tunjung Teja	...	-
Cikeusal	...	-
Pamarayan	...	-
Bandung	...	-
Jawilan	...	-
Kopo	...	-
Cikande	...	2
Kibin	...	-
Kragilan	...	-
Waringinkurung	...	3
Mancak	...	-
Anyar	...	18
Bojonegara	...	-
Pulo Ampel	...	-
Kramatwatu	...	1
Ciruas	...	-
Pontang	...	-
Lebak Wangi	...	-

Lanjutan Tabel/*Continued Table 7.2*

Kecamatan Subdistrict	2020	2021
(1)	(2)	(3)
Carenang	...	-
Binuang	...	-
Tirtayasa	...	-
Tanara	...	-
Kabupaten Serang	...	48

Catatan/Note: ...

Sumber/Source: Dinas Pemuda, Olahraga dan Pariwisata Kabupaten Serang/ Department of Youth, Sports and Tourism of Serang

**Tabel**  
**Table** 7.3

**Jumlah Wisatawan yang Berkunjung Per Bulan di  
Kabupaten Serang, 2020-2021**  
**Number of Tourists Visited Per Month in Serang Regency,  
2020-2021**

Kecamatan Subdistrict	2020	2021
(1)	(2)	(3)
Januari	82.837	105.483
Februari	84.261	85.736
Maret	46.535	118.338
April	5.042	76.797
Mei	62.810	173.128
Juni	101.171	124.078
Juli	163.867	29.307
Agustus	182.144	72.315
September	118.607	136.708
Oktober	175.716	181.203
November	151.071	164.986
Desember	199.982	209.174
<b>Jumlah / Total</b>	<b>1.374.043</b>	<b>1.477.253</b>

Catatan/Note: Jumlah wisatawan yang berkunjung adalah gabungan dari Wisatawan Nusantara dan Wisatawan Mancanegara

Sumber/Source: Dinas Pemuda, Olahraga dan Pariwisata Kabupaten Serang/ Department of



08

TRANSPORTASI DAN KOMUNIKASI  
*TRANSPORTATION AND COMMUNICATION*

PANJANG JALAN DI KABUPATEN SERANG :  
*LENGTH OF ROAD IN SERANG REGENCY :*

**610,33 KM**





**PENJELASAN TEKNIS**

1. **Kendaraan bermotor** adalah setiap kendaraan yang digerakkan oleh peralatan teknik yang ada pada kendaraan tersebut, biasanya digunakan untuk angkutan orang atau barang di atas jalan raya selain kendaraan yang berjalan di atas rel. Kendaraan bermotor yang dicatat adalah semua jenis kendaraan kecuali kendaraan bermotor TNI/Polri dan Korps Diplomatik.
2. **Mobil penumpang** adalah setiap kendaraan bermotor yang dilengkapi dengan tempat duduk untuk sebanyak-banyaknya delapan orang, tidak termasuk tempat duduk untuk pengemudi, baik dilengkapi atau tidak dilengkapi bagasi.
3. **Mobil bis** adalah setiap kendaraan bermotor yang dilengkapi dengan tempat duduk untuk lebih dari delapan orang, tidak termasuk tempat duduk untuk pengemudi, baik dilengkapi atau tidak dilengkapi bagasi.
4. **Mobil truk** adalah setiap kendaraan bermotor yang digunakan untuk angkutan barang, selain mobil penumpang, mobil bis dan kendaraan bermotor roda dua.

**TECHNICAL NOTES**

1. **Motor vehicles** are any kind of vehicles motorized by machine set up in those vehicles, they are usually used for transporting peoples or goods on roads except vehicles moving along a railway line. The data cover all kinds of motor vehicles except those belong to Indonesia Army Force Indonesian State Police and Diplomatic Corps.
2. **Passenger cars** are any motor vehicles with no more than eight seats, excluding seat for driver, it can be with or without hoot.
3. **Buses** are large passenger cars having seats for more than eight passengers, excluding seat for driver, it can be with or without hoot.
4. **Trucks** are any motor vehicles used to transport goods excluding passenger cars, buses, and motorcycles. Trucks are any motor vehicles used to transport goods excluding passenger cars, buses, and motorcycles.

5. **Kantor Pos** adalah tempat pemberi pelayanan komunikasi tertulis dan atau surat elektronik, layanan paket, layanan logistik, layanan transaksi keuangan, dan layanan keagenan pos untuk kepentingan umum. Rumah pos berfungsi sama seperti kantor pos dan kantor pos pembantu, bedanya rumah pos biasanya terletak di daerah terpencil.
6. **Telekomunikasi** adalah setiap pemancaran, pengiriman dan atau penerimaan dari setiap informasi dalam bentuk tanda-tanda, isyarat, tulisan, gambar, suara dan bunyi melalui sistem kawat, optik, radio atau sistem elektromagnetik lainnya.
7. **Jaringan telekomunikasi** adalah rangkaian perangkat telekomunikasi dan kelengkapannya yang digunakan dalam bertelekomunikasi.
5. **Post Office** is a service provider facility of written communication and or electronic mail, parcel service, logistics services, financial transaction services, and postal services to the public. Postal house has the same function as the post office and subsidiary of post office, the difference is that postal house is usually located in remote areas.
6. **Telecommunication** includes every transmitting, delivering and or receiving from every information of marking, signal, article, picture, sound and voice through strand of wire system, optic, radio or other electromagnetic system.
7. **Telecommunication network** is peripheral network of telecommunication and its equipment used in the means of telecommunication.



**ULASAN**

Panjang jalan yang dikelola oleh pemerintah Kabupaten Serang pada tahun 2021 adalah sepanjang 610,33 km. Menurut konsidinya, 95,91 persen dalam keadaan baik, 1,5 persen dalam keadaan sedang, 1,45 persen dalam keadaan rusak dan sisanya dalam kondisi rusak berat. Walau begitu, 97,17 persen jalan tersebut sudah dibeton.

Jumlah kendaraan angkutan bermotor yang terdaftar di DLLAJ Kabupaten Serang pada tahun 2020 sejumlah 12.750 buah.

Sumber data komunikasi diperoleh dari P.T. Pos Indonesia–Kantor Cabang Serang. Data yang diperoleh antara lain jumlah pengiriman surat, paket dan wesel melalui kantor POS di wilayah Kabupaten Serang.

Kegiatan kantor POS pada tahun ini secara keseluruhan menunjukkan kenaikan dibanding tahun sebelumnya baik surat, paket maupun wesel yang dikirim dan diterima kecuali untuk surat biasa. Lebih jelasnya bisa dilihat pada Tabel 8.2.1 – 8.2.5.

**DESCRIPTION**

*The length of roads managed by the government of Serang Regency at the end of 2021 was 610,33 km. 95,91 percent was in good condition, 1,5 percent was moderate, 1,45 percent was damaged, otherwise was seriously damaged. However, 97,17 percent of total length of the road is concrete road.*

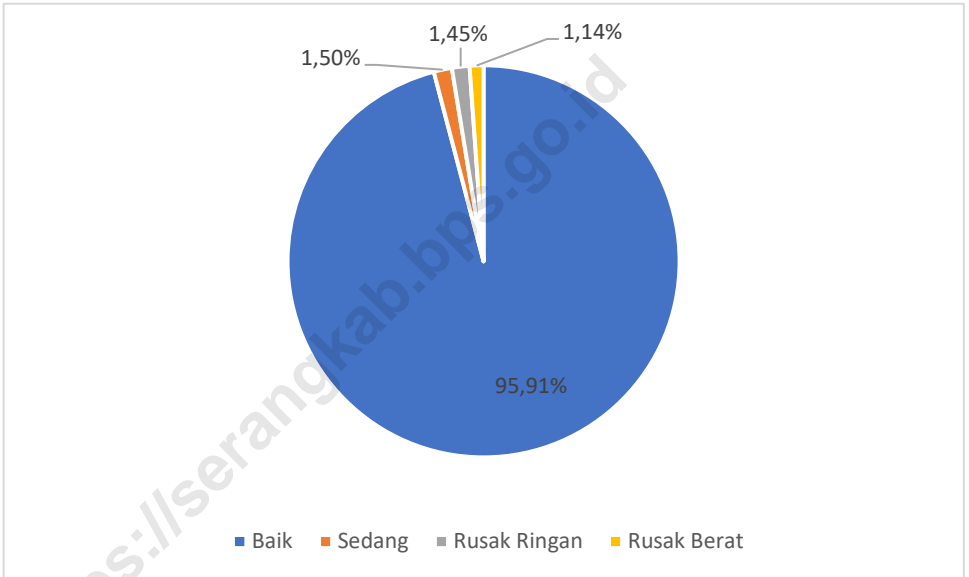
*The number of public vehicles registered in 2020 was 12.750 units.*

*Branch Office of PT. Pos Indonesia–Serang and PT. Telecommunication–Serang are the main sources of communication data. Data gained from this source include the letters, money orders, and parcels.*

*Post office activities (sent and received) seemed increase over the previous year, including letters, parcels and money orders except for regular letters. (see tables 8.2.1. through 8.2.7.)*

**Gambar** 8.1  
**Figures**

**Persentase Panjang Jalan yang Dikelola Pemerintah Kabupaten Serang Menurut Kondisinya, 2021**  
**Percentage of Road Managed by The Government of Serang Regency, 2021**



Sumber/Source : Dinas Pekerjaan Umum dan Penataan Ruang Kabupaten Serang/ Department of Public Work and Spatial Planning of Serang Regency

Sumber/Source : ....

## 8.1 TRANSPORTASI TRANSPORTATION

**Tabel 8.1.1** Panjang Jalan<sup>1</sup> Menurut Tingkat Kewenangan Pemerintahan di Kabupaten Serang (km), 2019–2021  
*Length of Roads<sup>1</sup> by Level of Government Authority in Serang Regency (km), 2019–2021*

Tingkat Kewenangan Pemerintahan Level of Government Authority	2019	2020	2021
(1)	(2)	(3)	(4)
Negara <sup>2</sup> /State <sup>2</sup>	-	-	-
Provinsi/Province	-	-	-
Kabupaten/Kota Regency/Municipality	610,33	610,33	610,33

Catatan/Note: ....

Sumber/Source: Dinas Pekerjaan Umum dan Penataan Ruang Kabupaten Serang/ Department of Public Work and Spatial Planning of Serang Regency

**Tabel 8.1.2 Panjang Jalan Menurut Jenis Permukaan Jalan di Kabupaten Serang (km), 2019–2021**  
***Length of Roads by Type of Road Surface in Serang Regency (km), 2019–2021***

Jenis Permukaan Jalan Type of Road Surface	2019	2020	2021
(1)	(2)	(3)	(4)
Aspal/Paved	219,38	94,57	11,35
Beton/ Concrete	...	...	584,12
Kerikil/Gravel	14,15	47,19	5,66
Tanah/Soil	12,90	2,16	-
Lainnya/Others	363,90	466,41	-

Catatan/Note: ...  
 Sumber/Source: Dinas Pekerjaan Umum dan Penataan Ruang Kabupaten Serang/ Department

**Tabel 8.1.3** Panjang Jalan Menurut Kondisi Jalan di Kabupaten Serang (km), 2019–2021  
**Table** *Length of Roads by Condition of Roads in Serang Regency (km), 2019–2021*

Kondisi Jalan Condition of Roads	2019	2020	2021
(1)	(2)	(3)	(4)
Baik/Good	457,51	486,56	576,55
Sedang/Moderate	62,65	29,19	9,00
Rusak/Damage	60,77	52,71	8,72
Rusak Berat/Severely Damage	19,40	41,87	6,86
Jumlah/Total	610,33	610,33	610,33

Catatan/Note: ...

Sumber/Source: Dinas Pekerjaan Umum dan Penataan Ruang Kabupaten Serang/ Department

**Tabel 8.1.4** Jumlah Kendaraan Wajib Uji Menurut Jenis di Kabupaten Serang, 2020  
**Table** Number of Vehicles by Kind in Serang Regency (km), 2020

Jenis Kendaraan Angkutan Kind of Vehicle	Umum Public	Bukan Umum Private	Jumlah Total
(1)	(2)	(3)	(4)
Mobil Penumpang			
- Angkutan Kota	-	-	-
- Taxi/ Sedan	-	-	-
- Bemo	-	-	-
Mobil Bus			
- Oto Bus (Bus Besar)	97	42	139
- Mini Bus (Bus Sedang)	1	52	53
- Micro Bus (Bus Kecil)	41	81	122
- Angkutan Perdesaan	1334	15	1349
Mobil Barang			
- Pick Up	392	8275	8667
- Double Cabin	5	37	42
- Bind Van	1	54	55
- Box / Bak Tertutup	19	172	191
- Truck	8	45	53
- Light Truck	394	916	1310
- Dump Truck	189	122	311
- Truck Crane	0	1	1

Lanjutan Tabel/*Continued Table 8.1.4*

Jenis Kendaraan Angkutan Kind of Vehicle	Umum Public	Bukan Umum Private	Jumlah Total
(1)	(2)	(3)	(4)
- Bestel Wagon	0	0	0
- Light Truck Dump	19	16	35
- Light Truck Flat	13	49	62
- Light Truck Flat Dex	0	6	6
- Load Bak	13	35	48
- Light Truck Crane	2	0	2
- Truck Flat	2	2	4
- Truck Diliven	1	0	1
- DELVAN	7	5	12
- Concrete Mixer	4	2	6
- Concrete Pump	1	0	1
- ARM Roll	11	15	26
- Reg Cabin	1	0	1
- Tangki	32	12	44
- Crane	10	13	23
- Tronton	49	4	53
- Tronton Crane	1	0	1
- Tronton Dump Truck	0	0	0
- Tronton Load Bak	0	0	0
- Tronton Trailer	0	0	0
- Tronton Dump	24	11	35

Lanjutan Tabel/*Continued Table* 8.1.4

Jenis Kendaraan Angkutan Kind of Vehicle	Umum Public	Bukan Umum Private	Jumlah Total
(1)	(2)	(3)	(4)
- Tronton Flat	0	0	0
- Tractor Head	46	3	49
- Kereta Tempelan	30	8	38
- Kereta Tempelan	1	3	4
Kendaraan Khusus	4	2	6
Jumlah/ Total	2.752	9.998	12.750

Catatan/Note: ...

Sumber/Source: Dinas Perhubungan Kabupaten Serang/ Department of Transportation of Serang Regency



## 8.2 KOMUNIKASI COMMUNICATION

**Tabel 8.2.1 Jumlah Kantor Pos Pembantu Menurut Kecamatan di Kabupaten Serang, 2017-2020**  
**Number of Post Offices Subsidiaries by Subdistrict in Serang Regency, 2017-2020**

Kecamatan Subdistrict	2017	2018	2019	2020
(1)	(2)	(3)	(4)	(5)
Cinangka	-	-	-	-
Padarincang	1	1	1	1
Ciomas	1	1	1	1
Pabuaran	-	-	-	-
Gunungsari	-	-	-	-
Baros	1	1	1	1
Petir	1	1	1	1
Tunjung Teja	1	1	1	1
Cikeusal	1	1	1	1
Pamarayan	1	1	1	1
Bandung	-	-	-	-
Jawilan	-	-	-	-
Kopo	1	1	1	1
Cikande	1	1	1	1
Kibin	1	1	1	1
Kragilan	1	1	1	1
Waringinkurung	-	-	-	-
Mancak	-	-	-	-
Anyar	1	1	1	1
Bojonegara	1	1	1	1

Lanjutan Tabel/*Continued Table* 8.2.1

Kecamatan Subdistrict	2017	2018	2019	2020
(1)	(2)	(3)	(4)	(5)
Pulo Ampel	-	-	-	-
Kramatwatu	1	1	1	1
Ciruas	1	1	1	1
Pontang	1	1	1	1
Lebak Wangi	-	-	-	-
Carenang	1	1	1	1
Binuang	-	-	-	-
Tirtayasa	1	1	1	1
Tanara	-	-	-	-
<b>Kabupaten Serang</b>	<b>18</b>	<b>18</b>	<b>18</b>	<b>18</b>

Catatan/Note: ...

Sumber/Source: Kantor Pos Serang/ The Post Office of Serang Regency

**Tabel**  
**Table 8.2.2****Rata-rata Lalu Lintas Surat yang Diterima dan Dikirim  
Melalui Kantor Pos Wilayah Kabupaten Serang Per Bulan,  
2019 – 2021**  
*Monthly Average of Letter Received and Posted by Post  
Office of Serang Regency, 2019 – 2021*

Jenis Surat Kind Of Letters		Diterima Received	Dikirim Posted
(1)		(2)	(3)
1. Surat Biasa / Regular Letters	2019	67.144	54.547
	2020	53.716	52.447
	2021	54616	53515
2. Surat Kilat Khusus / Overnight Delivery Letters	2019	628.438	228.011
	2020	556.427	231.367
	2021	577242	251334
3. Surat Kilat / Express Letters	2019	6.113	139.577
	2020	5.997	129.813
	2021	6013	132887
4. Pos Tercatat / Registered Letters	2019	342	197
	2020	1.833	73
	2021	1976	85
5. Paket Pos / Parcels Post	2019	50.864	11.321
	2020	54.995	12.502
	2021	65534	13554

Catatan/Note: ...

Sumber/Source: Kantor Pos Serang/The Post Office of Serang Regency

**Tabel**  
**Table** 8.2.3

**Rata-rata Lalu Lintas Surat yang Diterima dan Dikirim Ke Luar Negeri Melalui Kantor Pos Wilayah Kabupaten Serang Per Bulan, 2019 – 2021**  
**Monthly Average of Letter Received and Posted From/To Abroad by Post Office of Serang Regency, 2019– 2021**

Jenis Surat Kind Of Letters		Diterima Received	Dikirim Posted
(1)		(2)	(3)
1. Surat Biasa / Regular Letters	2019	1.569	924
	2020	1.661	887
	2021	2.531	1557
2. Surat Kilat Khusus / Overnight Delivery Letters	2019	1.967	470
	2020	3.534	1.033
	2021	5.635	49.547
3. Paket Pos / Parcels Post	2019	221	34
	2020	446	294
	2021	753	2354

Catatan/Note: ...

Sumber/Source: Kantor Pos Serang/ The Post Office of Serang Regency

**Tabel**  
**Table** 8.2.4

**Jumlah Pembayaran dan Setoran Uang dengan Wesel  
Melalui Kantor Pos Wilayah Kabupaten Serang Per Bulan,  
2021**  
*Number of Payment and Deposit by Money Orders in Post  
Office of Serang Regency Per Month, 2021*

Bulan Month	Pembayaran / Payment		Setoran / Deposit	
	Banyaknya Number of	Nilai/Value (Rp.)	Banyaknya Number of	Nilai/Value (Rp.)
(1)	(2)	(3)	(4)	(5)
Januari	6389	27.961.174.736	5.298	5.094.633.176
Februari	5954	25.851.108.516	4.963	5.913.237.749
Maret	7286	33.989.093.138	5.998	7.415.527.242
April	7079	34.632.361.463	6.084	6.773.128.987
Mei	6732	29.932.139.505	5.498	7.041.136.298
Juni	5535	25.027.702.388	5.017	5.664.466.108
Juli	6271	28.606.908.645	5.360	6.150.714.479
Agustus	5635	24.342.369.085	5.077	6.190.496.726
September	5254	22.892.662.680	4.915	6.442.971.388
Oktober	5273	23.278.957.261	5.091	6.254.033.510
November	5214	23.017.738.124	4.854	5.280.091.426
Desember	5667	25.493.663.144	5.214	4.936.220.256
<b>Jumlah / Total</b>	<b>72289</b>	<b>325.025.878.685</b>	<b>63.369</b>	<b>73.156.657.345</b>

Catatan/Note: ...  
Sumber/Source: Kantor Pos Serang/ The Post Office of Serang Regency

**Tabel 8.2.5** **Indikator Kegiatan Kantor Pos Wilayah Kabupaten Serang, 2020-2021**  
**Table** **Indicator of Activity of Serang Regency Post Office, 2020-2021**

Indikator Indicators	Satuan Unit	2020	2021
(1)	(2)	(3)	(4)
1. Tenaga Kerja / Manpower	Orang / Person	117	108
2. Surat Yang Dikirim / Mail Letters Posted	Lembar / Letter	453.700	475.800
3. Wesel Pos Yang Dikirim / Money Orders Mailed Letter	Lembar / Letter	81.224	63.369
4. Paket Pos Yang Dikirim / Parcels Post Mailed Package	Paket / Package	12.502	15.705
5. Nilai Wesel Pos Yang Dikirim / Value of Money Orders Mailed	Rupiah / Rupiahs	108.357.664.083	73.156.657.345

Catatan/Note: ...

Sumber/Source: Kantor Pos Serang/ The Post Office of Serang Regency

**Tabel**  
**Table** 8.2.6**Banyaknya Surat Pos Menurut Jenis Kiriman Dalam Negeri dan Luar Negeri Melalui Kantor Pos Wilayah Kabupaten Serang, 2021**  
**Number of Mail Letters by Domestic and Abroad Mailed from Serang Regency Region Post Office, 2021**

Indikator Indicators	Dalam Negeri Domestic	Luar Negeri International	Jumlah Total
(1)	(2)	(3)	(4)
1. Surat Biasa Dan Lainnya/ LN BPU / Mail Letter	4.135	-	4.135
2. Surat Kilat PU/LN / Express Letter	23.414	-	23.414
3. Surat Kilat Khusus / Overnight Delivery Letter	3.772	-	3.772
4. Surat Dinas / Official Letter	1.235	-	1.235
5. Surat Dinas Pos Terdaftar/ Registered Official Mail Letters	1.535	-	1.535
6. Surat Dinas Instansi Terdaftar/ Registered Institution Official Letters	755	-	755
7. Surat Tercatat / Registered Letter	-	-	-
- Biasa / Ordinary	1.322	-	1.322
- Kilat / Express	31.571	-	31.571
- Udara / Airmail	-	228	228
8. Pos Wesel / Money Order	-	-	-
- Prima / Ordinary	2.300	-	2.300
- Instant / Express	14.014	-	14.014
- Western Union	-	321	321
9. Pos Paket / Parcel Post	-	-	-
- Biasa / Ordinary	2.354	-	2.354
- Udara / Air Package	-	76.350	76.350

Catatan/Note: ...

Sumber/Source: Kantor Pos Serang/ The Post Office of Serang Regency





09

**PEERBANKAN, KOPERASI, DAN HARGA-HARGA**  
*PBANKING, COOPERATIVE AND PRICES*





**PENJELASAN TEKNIS****TECHNICAL NOTES****1. Perbankan**

Data perbankan bersumber dari Bank Indonesia. Data yang disajikan adalah posisi dana simpanan bank umum, posisi kredit menurut penggunaan dan sektor ekonomi dengan proyek berlokasi di Kabupaten Serang.

**2. Koperasi**

Banyaknya koperasi yang aktif di Kabupaten Serang pada tahun 2021 tercatat 613 koperasi.

**3. Pegadaian**

PT. Pegadaian adalah BUMN yang melakukan usaha pegadaian. Tahun 2021 jumlah uang yang dipinjam oleh nasabah kepada PT. Pegadaian Cabang Serang mencapai 59,64 milyar Rupiah, dan jumlah barang yang digadaikan nasabah mencapai 11.331 unit.

**1. Banking**

*Data of banking sourced from Regional (Banten) Economic–Financial Statistics published by Bank of Indonesia. Commercial bank's outstanding funds in rupiah and foreign exchange classified by demand deposit, time deposit and saving deposit. Commercial bank's outstanding funds in rupiah and foreign exchange classified by type of currency, type of credits and by economic sectors. Bank credit consist of claims on private domestic sectors on account of loans. The total excludes inter-bank credits, credits to central government, credits to non residents, and foreign exchange components of investment credits for foreign aid projects.*

**2. Cooperatives**

*The number of active cooperatives in Serang Regency in 2021 was reported at 613 units.*

**3. Pawnshop**

*PT Pegadaian is an Indonesian state-owned pawnbroke. In 2021 the amount of money borrowed by customers to PT. Pegadaian Serang Branch reached 59.64 billion Rupiah, and the number of goods pawned by customers reached 11,331 units.*

**Tabel**  
**Table** 9.1

**Posisi Dana Simpanan Rupiah dan Valuta Asing Bank Umum Menurut Jenis Valuta dan Jenis Simpanan di Kabupaten Serang, 2021**  
**Position of Fund Deposit in Rupiah and Foreign Currency of Commercial Banks by Type of Currency and Type of Deposit in Serang Regency, 2021**

Jenis Valuta/Simpanan Type Of Currency/Deposits		Januari January	Februari February
(1)		(2)	(3)
I. Rupiah / Rupiah	Nominal (Juta Rp.) / Nominal (Millions of Rp.)	5.800.136	5.701.307
	Rekening (Satuan) / Account (full number)	1.175.640	1.178.573
a. Giro/Demand Deposits	Nominal (Juta Rp.) / Nominal (Millions of Rp.)	1.217.175	1.143.281
	Rekening (Satuan) / Account (full number)	5.995	5.877
b. Tabungan Saving Deposits	Nominal (Juta Rp.) / Nominal (Millions of Rp.)	3.447.259	3.410.014
	Bilyet (Satuan) / Bilyet	1.164.135	1.167.126
c. Simpanan Berjangka Time Deposits	Nominal (Juta Rp.) / Nominal (Millions of Rp.)	1.135.703	1.148.012
	Rekening (Satuan) / Account (full number)	5.510	5.570
II. Valuta Asing Foreign Exchange	Nominal (Juta Rp.) / Nominal (Millions of Rp.)	732.472	722.406
	Rekening (Satuan) / Account (full number)	735	735
a. Giro/Demand Deposits	Nominal (Juta Rp.) / Nominal (Millions of Rp.)	353.936	368.174
	Rekening (Satuan) / Account (full number)	159	159
b. Tabungan Saving Deposits	Nominal (Juta Rp.) / Nominal (Millions of Rp.)	106.535	85.287
	Bilyet (Satuan) / Bilyet	546	546
c. Simpanan Berjangka Time Deposits	Nominal (Juta Rp.) / Nominal (Millions of Rp.)	272.001	268.945
	Rekening (Satuan) / Account (full number)	30	30

Lanjutan Tabel/Continued Table 9.1

Jenis Valuta/Simpanan Type Of Currency/Deposits		Maret March	April April	
(1)		(4)	(5)	
I.	Rupiah / Rupiah	Nominal (Juta Rp,) / Nominal (Millions of Rp,)	5.574.123	5.979.644
		Rekening (Satuan) / Account (full number)	1.178.241	1.196.108
a.	Giro/Demand Deposits	Nominal (Juta Rp,) / Nominal (Millions of Rp,)	1.102.469	1.128.896
		Rekening (Satuan) / Account (full number)	5.843	5.889
b.	Tabungan Saving Deposits	Nominal (Juta Rp,) / Nominal (Millions of Rp,)	3.422.008	3.743.482
		Bilyet (Satuan) / Bilyet	1.166.889	1.184.727
c.	Simpanan Berjangka Time Deposits	Nominal (Juta Rp,) / Nominal (Millions of Rp,)	1.049.646	1.107.266
		Rekening (Satuan) / Account (full number)	5.509	5.492
II.	Valuta Asing Foreign Exchange	Nominal (Juta Rp,) / Nominal (Millions of Rp,)	661.432	499.748
		Rekening (Satuan) / Account (full number)	727	719
a.	Giro/Demand Deposits	Nominal (Juta Rp,) / Nominal (Millions of Rp,)	279.926	139.878
		Rekening (Satuan) / Account (full number)	161	162
b.	Tabungan Saving Deposits	Nominal (Juta Rp,) / Nominal (Millions of Rp,)	104.631	74.606
		Bilyet (Satuan) / Bilyet	537	530
c.	Simpanan Berjangka Time Deposits	Nominal (Juta Rp,) / Nominal (Millions of Rp,)	276.875	285.264
		Rekening (Satuan) / Account (full number)	29	27

Lanjutan Tabel/*Continued Table 9.1*

Jenis Valuta/Simpanan Type Of Currency/Deposits		Mei May	Juni June
(1)		(6)	(7)
I. Rupiah / Rupiah	Nominal (Juta Rp,) / Nominal (Millions of Rp,)	5.927.123	5.997.360
	Rekening (Satuan) / Account (full number)	1.224.213	1.225.434
a. Giro/Demand Deposits	Nominal (Juta Rp,) / Nominal (Millions of Rp,)	1.091.533	1.168.409
	Rekening (Satuan) / Account (full number)	6.005	6.014
b. Tabungan Saving Deposits	Nominal (Juta Rp,) / Nominal (Millions of Rp,)	3.641.190	3.721.105
	Bilyet (Satuan) / Bilyet	1.212.658	1.213.800
c. Simpanan Berjangka Time Deposits	Nominal (Juta Rp,) / Nominal (Millions of Rp,)	1.194.400	1.107.846
	Rekening (Satuan) / Account (full number)	5.550	5.620
II. Valuta Asing Foreign Exchange	Nominal (Juta Rp,) / Nominal (Millions of Rp,)	543.791	481.792
	Rekening (Satuan) / Account (full number)	716	729
a. Giro/Demand Deposits	Nominal (Juta Rp,) / Nominal (Millions of Rp,)	141.536	192.924
	Rekening (Satuan) / Account (full number)	162	168
b. Tabungan Saving Deposits	Nominal (Juta Rp,) / Nominal (Millions of Rp,)	120.244	87.720
	Bilyet (Satuan) / Bilyet	526	529
c. Simpanan Berjangka Time Deposits	Nominal (Juta Rp,) / Nominal (Millions of Rp,)	282.011	201.149
	Rekening (Satuan) / Account (full number)	28	32

Lanjutan Tabel/*Continued Table* 9.1

Jenis Valuta/Simpanan Type Of Currency/Deposits		Juli January	Agustus August
(1)		(8)	(9)
I. Rupiah / Rupiah	Nominal (Juta Rp,) / Nominal (Millions of Rp,)	6.014.285	6.212.103
	Rekening (Satuan) / Account (full number)	1.233.670	1.264.968
a. Giro/Demand Deposits	Nominal (Juta Rp,) / Nominal (Millions of Rp,)	1.122.382	1.256.544
	Rekening (Satuan) / Account (full number)	5.990	5.925
b. Tabungan Saving Deposits	Nominal (Juta Rp,) / Nominal (Millions of Rp,)	3.728.977	3.807.982
	Bilyet (Satuan) / Bilyet	1.221.827	1.253.269
c. Simpanan Berjangka Time Deposits	Nominal (Juta Rp,) / Nominal (Millions of Rp,)	1.162.925	1.147.577
	Rekening (Satuan) / Account (full number)	5.853	5.774
II. Valuta Asing Foreign Exchange	Nominal (Juta Rp,) / Nominal (Millions of Rp,)	548.503	463.634
	Rekening (Satuan) / Account (full number)	720	656
a. Giro/Demand Deposits	Nominal (Juta Rp,) / Nominal (Millions of Rp,)	275.289	139.489
	Rekening (Satuan) / Account (full number)	167	146
b. Tabungan Saving Deposits	Nominal (Juta Rp,) / Nominal (Millions of Rp,)	87.070	83.697
	Bilyet (Satuan) / Bilyet	523	484
c. Simpanan Berjangka Time Deposits	Nominal (Juta Rp,) / Nominal (Millions of Rp,)	186.145	240.448
	Rekening (Satuan) / Account (full number)	30	26

Lanjutan Tabel/*Continued Table 9.1*

Jenis Valuta/Simpanan Type Of Currency/Deposits		September September	Oktober October
(1)		(10)	(11)
I. Rupiah / Rupiah	Nominal (Juta Rp,) / Nominal (Millions of Rp,)	5.788.777	6.149.261
	Rekening (Satuan) / Account (full number)	1.394.224	1.405.602
a. Giro/Demand Deposits	Nominal (Juta Rp,) / Nominal (Millions of Rp,)	1.105.835	1.107.481
	Rekening (Satuan) / Account (full number)	5.707	6.016
b. Tabungan Saving Deposits	Nominal (Juta Rp,) / Nominal (Millions of Rp,)	3.577.332	3.868.770
	Bilyet (Satuan) / Bilyet	1.383.083	1.393.931
c. Simpanan Berjangka Time Deposits	Nominal (Juta Rp,) / Nominal (Millions of Rp,)	1.105.609	1.173.009
	Rekening (Satuan) / Account (full number)	5.434	5.655
II. Valuta Asing Foreign Exchange	Nominal (Juta Rp,) / Nominal (Millions of Rp,)	477.138	474.740
	Rekening (Satuan) / Account (full number)	612	660
a. Giro/Demand Deposits	Nominal (Juta Rp,) / Nominal (Millions of Rp,)	187.256	131.627
	Rekening (Satuan) / Account (full number)	155	148
b. Tabungan Saving Deposits	Nominal (Juta Rp,) / Nominal (Millions of Rp,)	59.088	87.907
	Bilyet (Satuan) / Bilyet	429	482
c. Simpanan Berjangka Time Deposits	Nominal (Juta Rp,) / Nominal (Millions of Rp,)	230.793	255.205
	Rekening (Satuan) / Account (full number)	28	30



Lanjutan Tabel/*Continued Table 9.1*

Jenis Valuta/Simpanan Type Of Currency/Deposits		November November	Desember December
(1)		(12)	(13)
I. Rupiah / Rupiah	Nominal (Juta Rp.) / Nominal (Millions of Rp.)	6.206.700	6.182.308
	Rekening (Satuan) / Account (full number)	1.400.491	1.378.311
a. Giro/Demand Deposits	Nominal (Juta Rp.) / Nominal (Millions of Rp.)	1.134.634	1.063.322
	Rekening (Satuan) / Account (full number)	6.018	6.041
b. Tabungan Saving Deposits	Nominal (Juta Rp.) / Nominal (Millions of Rp.)	3.852.819	3.952.763
	Bilyet (Satuan) / Bilyet	1.388.874	1.366.656
c. Simpanan Berjangka Time Deposits	Nominal (Juta Rp.) / Nominal (Millions of Rp.)	1.219.246	1.166.223
	Rekening (Satuan) / Account (full number)	5.599	5.614
II. Valuta Asing Foreign Exchange	Nominal (Juta Rp.) / Nominal (Millions of Rp.)	358.737	293.123
	Rekening (Satuan) / Account (full number)	666	665
a. Giro/Demand Deposits	Nominal (Juta Rp.) / Nominal (Millions of Rp.)	115.583	152.606
	Rekening (Satuan) / Account (full number)	151	154
b. Tabungan Saving Deposits	Nominal (Juta Rp.) / Nominal (Millions of Rp.)	128.327	120.305
	Bilyet (Satuan) / Bilyet	485	486
c. Simpanan Berjangka Time Deposits	Nominal (Juta Rp.) / Nominal (Millions of Rp.)	114.827	20.211
	Rekening (Satuan) / Account (full number)	30	25

Catatan/Note: ...

Sumber/Source: Bank Indonesia/Bank of Indonesia

**Tabel**  
**Table** 9.2**Posisi Kredit Rupiah dan Valuta Asing Bank Umum Menurut Jenis Valuta, Jenis Penggunaan dan Sektor Ekonomi dengan Proyek Berlokasi di Kabupaten Serang, 2021*****Position of Credits in Rupiah and Foreign Currency of Commercial Banks by Type of Currency, Type of Credit and Economic Sector With Project Location in Serang Regency, 2021***

Jenis Valuta/Penggunaan/Sektor Ekonomi Type of Currency/Credits/Economic Sectors		Nilai Value (Juta Rp/Millions of Rp)	
		Januari January	Februari February
(1)		(2)	(3)
I.	Menurut Jenis Valuta / By Type of Currency	21.974.059	21.771.077
1.	Rupiah	3.614.257	3.612.560
2.	Valuta Asing	18.359.802	18.158.517
II.	Jenis Penggunaan / By Type of Credits	21.974.059	21.771.077
1.	Modal Kerja	9.818.511	9.612.089
2.	Investasi	4.653.338	4.662.497
3.	Konsumsi	7.502.211	7.496.491
III.	Menurut Sektor Ekonomi / By Economic Sectors	21.974.059	21.771.077
1.	Pertanian	158.095	156.746
2.	Pertambangan	60.781	63.616
3.	Perindustrian	8.407.074	8.233.590
4.	Listrik, Gas, dan Air	826.541	822.848
5.	Konstruksi	691.728	677.602
6.	Perdagangan, Restoran, dan Hotel	3.011.904	3.002.932
7.	Pengangkutan, Pergudangan, dan Komunikasi	273.962	282.113
8.	Jasa-Jasa Dunia Usaha	784.092	778.327
9.	Jasa-Jasa Sosial Masyarakat	252.923	252.113
10.	Lain-lain	7.506.960	7.501.190

Lanjutan Tabel/*Continued Table 9.2*

Jenis Valuta/Penggunaan/Sektor Ekonomi Type of Currency/Credits/Economic Sectors		Nilai Value (Juta Rp/Millions of Rp)	
		Maret March	April April
(1)		(4)	(5)
I.	Menurut Jenis Valuta / By Type of Currency	22.392.093	23.506.104
1.	Rupiah                                      Rupiah	4.027.746	5.122.617
2.	Valuta Asing                                  Foreign Exchange	18.364.347	18.383.487
II.	Jenis Penggunaan / By Type of Credits	22.392.093	23.506.104
1.	Modal Kerja                                    Working Capital	10.472.160	11.629.440
2.	Investasi                                        Investment	4.403.817	4.335.692
3.	Konsumsi                                      Consumer Consumption	7.516.115	7.540.972
III.	Menurut Sektor Ekonomi / By Economic Sectors	22.392.093	23.506.104
1.	Pertanian                                      Agriculture	367.010	264.817
2.	Pertambangan                                  Mining	60.417	32.339
3.	Perindustrian                                  Industry	8.439.003	9.685.514
4.	Listrik, Gas, dan Air                            Electricity, Gas, And Water	851.946	848.843
5.	Konstruksi                                      Constructions	675.446	703.969
6.	Perdagangan, Restoran, dan Hotel      Trade, Restaurants, And Hotels	3.151.249	3.103.779
7.	Pengangkutan, Pergudangan, dan Komunikasi      Transportation, Warehousing, And Communication	291.987	301.134
8.	Jasa-Jasa Dunia Usaha                        Bussines Services	782.576	769.596
9.	Jasa-Jasa Sosial Masyarakat                Public Social Services	252.253	251.177
10.	Lain-lain                                        Others	7.520.207	7.544.936

Lanjutan Tabel/*Continued Table 9.2*

Jenis Valuta/Penggunaan/Sektor Ekonomi Type of Currency/Credits/Economic Sectors		Nilai Value (Juta Rp/Millions of Rp)	
		Mei May	Juni June
(1)		(6)	(7)
I.	Menurut Jenis Valuta / By Type of Currency	22.959.936	24.503.568
1.	Rupiah                                      Rupiah	4.623.581	5.301.090
2.	Valuta Asing                                  Foreign Exchange	18.336.355	19.202.478
II.	Jenis Penggunaan / By Type of Credits	22.959.936	24.503.568
1.	Modal Kerja                                    Working Capital	11.176.356	12.157.721
2.	Investasi                                        Investment	4.258.412	4.803.558
3.	Konsumsi                                        Consumer Consumption	7.525.168	7.542.289
III.	Menurut Sektor Ekonomi / By Economic Sectors	22.959.936	24.503.568
1.	Pertanian                                        Agriculture	265.084	265.685
2.	Pertambangan                                  Mining	30.945	29.664
3.	Perindustrian                                    Industry	9.194.207	10.039.343
4.	Listrik, Gas, dan Air                            Electricity, Gas, And Water	845.303	850.315
5.	Konstruksi                                        Constructions	717.835	1.375.239
6.	Perdagangan, Restoran, dan Hotel            Trade, Restaurants, And Hotels	3.054.191	3.067.622
7.	Pengangkutan, Pergudangan, dan Komunikasi            Transportation, Warehousing, And Communication	304.517	307.901
8.	Jasa-Jasa Dunia Usaha                        Bussines Services	765.894	769.394
9.	Jasa-Jasa Sosial Masyarakat                Public Social Services	253.272	252.748
10.	Lain-lain    Others	7.528.689	7.545.657

Lanjutan Tabel/*Continued Table 9.2*

Jenis Valuta/Penggunaan/Sektor Ekonomi Type of Currency/Credits/Economic Sectors		Nilai Value (Juta Rp/Millions of Rp)	
		Juli July	Agustus August
(1)		(8)	(9)
I.	Menurut Jenis Valuta / By Type of Currency	24.440.391	25.750.293
1.	Rupiah                                      Rupiah	5.086.431	4.918.312
2.	Valuta Asing                                  Foreign Exchange	19.353.960	20.831.982
II.	Jenis Penggunaan / By Type of Credits	24.440.391	25.750.293
1.	Modal Kerja                                    Working Capital	12.108.597	12.490.119
2.	Investasi                                        Investment	4.809.745	4.792.101
3.	Konsumsi                                        Consumer Consumption	7.522.050	8.468.074
III.	Menurut Sektor Ekonomi / By Economic Sectors	24.440.391	25.750.293
1.	Pertanian                                        Agriculture	264.027	266.562
2.	Pertambangan                                  Mining	32.707	30.989
3.	Perindustrian                                    Industry	9.932.284	9.784.227
4.	Listrik, Gas, dan Air                            Electricity, Gas, And Water	843.498	849.317
5.	Konstruksi                                        Constructions	1.395.410	1.462.511
6.	Perdagangan, Restoran, dan Hotel            Trade, Restaurants, And Hotels	3.205.371	3.509.407
7.	Pengangkutan, Pergudangan, dan Komunikasi            Transportation, Warehousing, And Communication	239.473	261.110
8.	Jasa-Jasa Dunia Usaha                        Bussines Services	757.542	814.558
9.	Jasa-Jasa Sosial Masyarakat                Public Social Services	246.793	302.804
10.	Lain-lain                                         Others	7.523.286	8.468.807

Lanjutan Tabel/*Continued Table 9.2*

Jenis Valuta/Penggunaan/Sektor Ekonomi Type of Currency/Credits/Economic Sectors		Nilai Value (Juta Rp/Millions of Rp)	
		September September	Oktober October
(1)		(10)	(11)
I.	Menurut Jenis Valuta / By Type of Currency	27.766.731	28.157.025
1.	Rupiah                                  Rupiah	7.403.261	7.525.967
2.	Valuta Asing                              Foreign Exchange	20.363.470	20.631.058
II.	Jenis Penggunaan / By Type of Credits	27.766.731	28.157.025
1.	Modal Kerja                              Working Capital	11.577.821	11.900.523
2.	Investasi                                    Investment	7.612.490	7.691.413
3.	Konsumsi                                 Consumer Consumption	8.576.421	8.565.088
III.	Menurut Sektor Ekonomi / By Economic Sectors	27.766.731	28.157.025
1.	Pertanian                                 Agriculture	265.841	268.080
2.	Pertambangan                             Mining	24.645	25.580
3.	Perindustrian                             Industry	9.139.485	9.075.357
4.	Listrik, Gas, dan Air                     Electricity, Gas, And Water	843.642	886.044
5.	Konstruksi                                Constructions	1.147.424	1.550.841
6.	Perdagangan, Restoran, dan Hotel    Trade, Restaurants, And Hotels	3.505.229	3.585.052
7.	Pengangkutan, Pergudangan, dan Komunikasi    Transportation, Warehousing, And Communication	271.607	273.291
8.	Jasa-Jasa Dunia Usaha                 Bussines Services	3.678.613	3.646.081
9.	Jasa-Jasa Sosial Masyarakat           Public Social Services	313.154	281.611
10.	Lain-lain                                    Others	8.577.091	8.565.088

Lanjutan Tabel/*Continued Table 9.2*

Jenis Valuta/Penggunaan/Sektor Ekonomi Type of Currency/Credits/Economic Sectors		Nilai Value (Juta Rp/Millions of Rp)	
		November November	Desember December
(1)		(12)	(13)
I.	Menurut Jenis Valuta / By Type of Currency	28.462.660	30.224.959
1.	Rupiah                                  Rupiah	7.687.636	8.766.012
2.	Valuta Asing                              Foreign Exchange	20.775.025	21.458.946
II.	Jenis Penggunaan / By Type of Credits	28.462.660	30.224.959
1.	Modal Kerja                                Working Capital	12.267.903	12.726.224
2.	Investasi                                    Investment	7.673.171	8.976.122
3.	Konsumsi                                  Consumer Consumption	8.521.586	8.522.612
III.	Menurut Sektor Ekonomi / By Economic Sectors	28.462.660	30.224.959
1.	Pertanian                                    Agriculture	268.881	268.467
2.	Pertambangan                              Mining	22.024	22.820
3.	Perindustrian                                Industry	9.471.326	11.195.661
4.	Listrik, Gas, dan Air                        Electricity, Gas, And Water	883.499	824.108
5.	Konstruksi                                  Constructions	1.509.952	1.554.237
6.	Perdagangan, Restoran, dan Hotel      Trade, Restaurants, And Hotels	3.640.249	3.705.783
7.	Pengangkutan, Pergudangan, dan Komunikasi      Transportation, Warehousing, And Communication	282.572	278.015
8.	Jasa-Jasa Dunia Usaha                      Bussines Services	3.611.711	3.593.971
9.	Jasa-Jasa Sosial Masyarakat                Public Social Services	250.859	259.284
10.	Lain-lain                                    Others	8.521.586	8.522.612

Catatan/Note: ...

Sumber/Source: Bank Indonesia/Bank of Indonesia

**Tabel**  
**Table** 9.3**Jumlah Koperasi Aktif Menurut Kecamatan di Kabupaten Serang, 2020-2021**  
**Number of Active Cooperative by Subdistrict in Serang Regency, 2020-2021**

Kecamatan Subdistrict	2020	2021
(1)	(4)	(5)
Cinangka	35	37
Padarancang	33	34
Ciomas	11	12
Pabuaran	24	24
Gunungsari	12	12
Baros	16	16
Petir	24	24
Tunjung Teja	10	10
Cikeusal	14	16
Pamarayan	16	16
Bandung	8	8
Jawilan	14	14
Kopo	11	11
Cikande	32	34
Kibin	21	21
Kragilan	17	17
Waringinkurung	14	16
Mancak	9	10
Anyar	35	35
Bojonegara	24	24
Pulo Ampel	21	22
Kramatwatu	34	36



Lanjutan Tabel/*Continued Table 9.3*

Kecamatan Subdistrict	2020	2021
(1)	(4)	(5)
Ciruas	36	37
Pontang	34	36
Lebak Wangi	14	6
Carenang	5	16
Binuang	7	7
Tirtayasa	38	38
Tanara	24	24
<b>Kabupaten Serang</b>	<b>593</b>	<b>613</b>

**Tabel**  
**Table** 9.4**Jumlah Koperasi Menurut Jenis Koperasi dan Kecamatan di Kabupaten Serang, 2021**  
**Number of Cooperative by Kind of Cooperative and Subdistrict in Serang Regency, 2021**

Kecamatan Subdistrict	Jenis Koperasi/ Kind of Cooperative					Jumlah Total
	KUD	KPRI	KOPKAR	KOPPAS	Lainnya Other	
(1)	(2)	(3)	(4)	(5)	(6)	(7)
Cinangka	1	1	-	1	48	51
Padarincang	1	2	-	1	51	55
Ciomas	1	2	-	-	16	19
Pabuaran	1	1	-	1	32	35
Gunungsari	-	1	1	-	10	12
Baros	1	1	-	1	24	27
Petir	1	3	-	3	31	38
Tunjung Teja	-	1	-	-	12	13
Cikeusal	1	2	-	1	21	25
Pamarayan	-	2	-	1	16	19
Bandung	-	-	-	-	8	8
Jawilan	-	1	1	-	16	18
Kopo	1	1	-	1	14	17
Cikande	-	2	13	1	33	49
Kibin	-	1	9	-	16	26
Kragilan	1	3	3	-	18	25
Waringinkurung	1	2	-	1	15	19
Mancak	-	1	-	-	11	12
Anyar	1	2	4	1	31	39
Bojonegara	2	2	2	1	20	27
Pulo Ampel	-	1	9	-	15	25

Lanjutan Tabel/*Continued Table 9.4*

Kecamatan Subdistrict	Jenis Koperasi/ Kind of Cooperative					Jumlah Total
	KUD	KPRI	KOPKAR	KOPPAS	Lainnya Other	
(1)	(2)	(3)	(4)	(5)	(6)	(7)
Kramatwatu	1	3	3	1	38	46
Ciruas	1	4	5	1	34	45
Pontang	1	3	-	1	39	44
Lebak Wangi	-	-	-	-	10	10
Carenang	1	1	-	1	27	30
Binuang	-	1	-	-	7	8
Tirtayasa	2	2	-	1	43	48
Tanara	-	2	-	-	26	28
Kabupaten Serang	19	48	50	19	682	818

Catatan/Note: ...

Sumber/Source: Dinas Koperasi, Perindustrian dan Perdagangan Kabupaten Serang/  
Department of Cooperative, Industrial Affairs and Trade of Serang Regency

**Tabel**  
**Table** 9.5

**Jumlah Uang yang Dipinjam Oleh Nasabah Menurut Golongan Pinjaman pada PT Pegadaian Cabang Serang (Rupiah), 2021**  
**The Amount of Credits by Lending Group at State Pawnshop Company of Serang Regency (Rupiah), 2021**

Bulan Month	Nilai Pinjaman Per Golongan Credit by Lending Group				Jumlah Total
	A	B	C	D	
(1)	(2)	(3)	(4)	(5)	(6)
Januari/ January	11.260.000	1.496.590.000	1.949.350.000	1.112.300.000	4.569.500.000
Februari/ February	15.140.000	1.487.140.000	1.923.640.000	1.234.300.000	4.660.220.000
Maret/ March	15.020.000	1.711.750.000	2.507.790.000	1.558.900.000	5.793.460.000
April/April	11.810.000	1.424.400.000	1.997.840.000	579.700.000	4.013.750.000
Mei/May	10.140.000	1.166.310.000	1.851.980.000	988.800.000	4.017.230.000
Juni/June	10.520.000	1.674.870.000	2.225.240.000	1.495.900.000	5.406.530.000
Juli/July	12.970.000	1.562.320.000	2.234.070.000	1.111.900.000	4.921.260.000
Agustus/ August	12.040.000	1.567.580.000	2.255.610.000	890.100.000	4.725.330.000
September/ September	17.870.000	1.479.580.000	2.171.590.000	779.900.000	4.448.940.000
Oktober/ October	13.560.000	1.611.530.000	2.198.360.000	1.581.200.000	5.404.650.000
November/ November	17.830.000	1.661.050.000	2.487.390.000	1.802.300.000	5.968.570.000
Desember/ December	14.250.000	1.601.560.000	2.487.080.000	1.610.300.000	5.713.190.000
Jumlah/ Total	162.410.000	18.444.680.000	26.289.940.000	14.745.600.000	59.642.630.000

Catatan/Note: ...

Sumber/Source: PT Pegadaian Cabang Serang/ State Pawnshop Company of Serang Regency

**Tabel**  
**Table 9.6****Jumlah Barang yang Digadaikan oleh Nasabah Menurut Golongan Pinjaman pada PT Pegadaian Cabang Serang (Unit), 2021****Number of Goods Pawned by Lending Group at State Pawnshop Company of Serang Regency (Unit), 2021**

Bulan Month	Jumlah Barang Per Golongan Credit by Lending Group				Jumlah Total
	A	B	C	D	
(1)	(2)	(3)	(4)	(5)	(6)
Januari/ January	28	614	226	31	899
Februari/ February	38	637	212	24	911
Maret/ March	37	710	272	36	1.055
April/April	29	597	216	20	862
Mei/May	26	480	209	26	741
Juni/June	25	703	242	13	983
Juli/July	32	640	247	25	944
Agustus/ August	31	647	251	28	957
September/ September	45	627	234	25	931
Oktober/ October	36	671	241	40	988
November/ November	42	690	269	36	1.037
Desember/ December	36	674	280	33	1.023
Jumlah/ Total	405	7690	2899	337	11.331

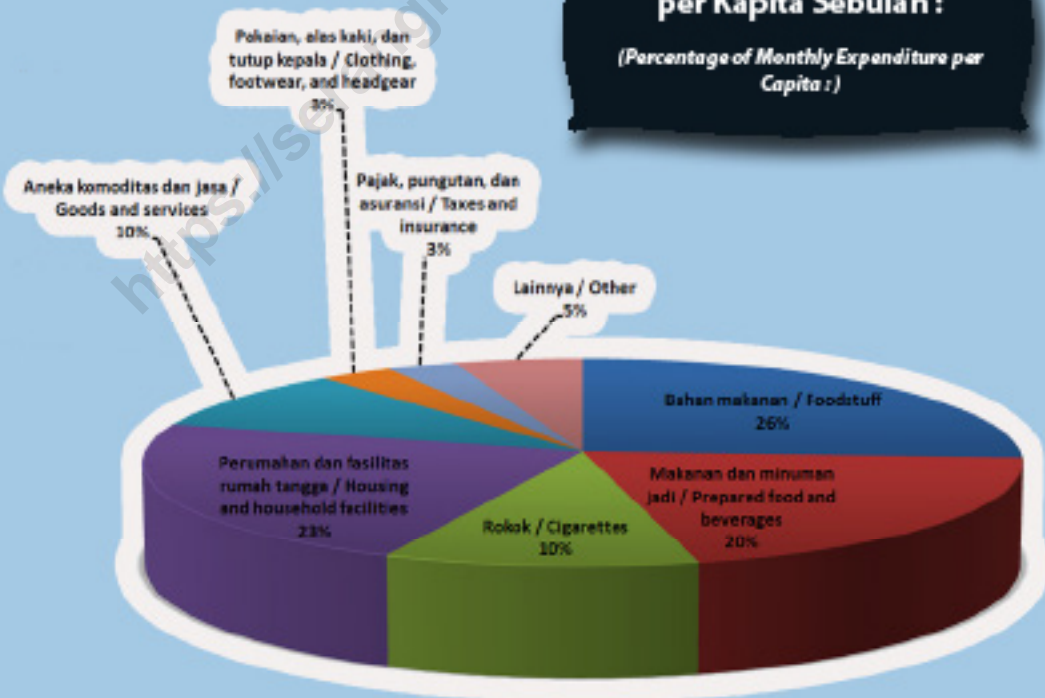


# 10

## PENGELUARAN PENDUDUK POPULATION EXPENDITURE

### Persentase Pengeluaran per Kapita Sebulan :

(Percentage of Monthly Expenditure per  
Capita :)







**PENJELASAN TEKNIS**

1. Pengeluaran rata-rata per kapita adalah biaya yang dikeluarkan untuk konsumsi semua anggota rumah tangga selama sebulan baik yang berasal dari pembelian, pemberian maupun produksi sendiri dibagi dengan banyaknya anggota rumah tangga dalam rumah tangga tersebut.
2. Data pengeluaran dan konsumsi penduduk penduduk diperoleh dari Survei Sosial Ekonomi Nasional (Susenas) BPS Kabupaten Serang Semester I Tahun 2021.

**TECHNICAL NOTES**

1. *Per capita Average Expenditure is the cost spent for all household members consumption during the month, whether from purchasing, giving or own production, divided by the number of household members in the household.*
2. *Data on consumer expenditure and consumption group of expenditure are obtained from 2021 National Socio-Economic Survey (Susenas) First Semester.*

**Tabel** 10.1 **Rata-rata Pengeluaran per Kapita Sebulan Menurut Kelompok Komoditas (rupiah) di Kabupaten Serang, 2021 dan 2022**  
**Monthly Average Expenditure per Capita by Commodity Group (rupiahs) in Serang Regency, 2021 and 2022**

Kelompok Komoditas/Commodity Group	2020	2021
(1)	(2)	(3)
Makanan/Food		
Padi-padian/Cereals	...	70.539
Umbi-umbian/Tubers	...	4.544
Ikan/udang/cumi/kerang/Fish/shrimp/commonsquid/shells	...	38.027
Daging/Meat	...	21.012
Telur dan susu/Eggs and milk	...	23.563
Sayur-sayuran/Vegetables	...	46.170
Kacang-kacangan/Legumes	...	11.867
Buah-buahan/Fruits	...	18.587
Minyak dan kelapa/Oil and coconut	...	13.574
Bahan minuman/Beverage stuffs	...	16.048
Bumbu-bumbuan/Spices	...	13.821
Konsumsi lainnya/Miscellaneous food items	...	11.835
Makanandanminumanjadi/Preparedfoodandbeverages	...	168.541
Rokok/Cigarettes	...	116.465
<b>Jumlah makanan/Total food</b>	...	<b>574.592</b>
Bukan makanan/Non-food		
Perumahan dan fasilitas rumah tangga/Housing and household facilities	...	223.777
Aneka barang dan jasa/Goods and services	...	78.687
Pakaian, alas kaki, dan tutup kepala/Clothing, footwear, and headgear	...	27.769
Barang tahan lama/Durable goods	...	19.341
Pajak, pungutan, dan asuransi/Taxes and insurance	...	23.387
Keperluan pesta dan upacara/kenduri/Parties and ceremonies	...	11.090
<b>Jumlah bukan makanan/Total non-food</b>	...	<b>384.052</b>
<b>Jumlah/Total</b>	...	<b>958.644</b>

Catatan/Note: ...

Sumber/Source: BPS Survei Sosial Ekonomi Nasional (Susenas) Maret/BPS-Statistic Indonesia National Socioeconomic Survey, March

**Tabel**  
**Table** 10.2**Persentase Pengeluaran per Kapita Sebulan Menurut Kelompok Komoditas di Kabupaten Serang, 2021 dan 2022****Percentage of Monthly Expenditure per Capita by Commodity Group in Serang Regency, 2021 and 2022**

Kelompok Komoditas/Commodity Group	2020	2021
(1)	(2)	(3)
Makanan/Food		
Padi-padian/Cereals	...	7,36
Umbi-umbian/Tubers	...	0,47
Ikan/udang/cumi/kerang/Fish/shrimp/commonsquid/shells	...	3,97
Daging/Meat	...	2,19
Telur dan susu/Eggs and milk	...	2,46
Sayur-sayuran/Vegetables	...	4,82
Kacang-kacangan/Legumes	...	1,24
Buah-buahan/Fruits	...	1,94
Minyak dan kelapa/Oil and coconut	...	1,42
Bahan minuman/Beverage stuffs	...	1,67
Bumbu-bumbuan/Spices	...	1,44
Konsumsi lainnya/Miscellaneous food items	...	1,23
Makanandanminumanjadi/Preparedfoodandbeverages	...	17,58
Rokok/Cigarettes	...	12,15
<b>Jumlah makanan/Total food</b>	...	<b>59,94</b>
Bukan makanan/Non-food		
Perumahan dan fasilitas rumah tangga/Housing and household facilities	...	23,34
Aneka barang dan jasa/Goods and services	...	8,21
Pakaian, alas kaki, dan tutup kepala/Clothing, footwear, and headgear	...	2,90
Barang tahan lama/Durable goods	...	2,02
Pajak, pungutan, dan asuransi/Taxes and insurance	...	2,44
Keperluan pesta dan upacara/kenduri/Parties and ceremonies	...	1,16
<b>Jumlah bukan makanan/Total non-food</b>	...	<b>40,06</b>
<b>Jumlah/Total</b>	...	<b>100,00</b>

Catatan/Note: ...

Sumber/Source: BPS Survei Sosial Ekonomi Nasional (Susenas) Maret/BPS-Statistic Indonesia National Socioeconomic Survey, March

**Tabel**  
**Table** 10.3**Persentase Penduduk Menurut Golongan Pengeluaran Per Kapita Sebulan di Kabupaten Serang, 2021**  
**Percentage of Population by Class of Monthly Expenditure per Capita in Serang Regency, 2021**

Golongan Pengeluaran Per Kapita Sebulan (rupiah) Class of Monthly Expenditure per Capita (rupiahs)	Persentase Penduduk Percentage of Population
(1)	(2)
< 150 000	0
150 000–199 999	0
200 000–299 999	0,30
300 000–499 999	10,49
500 000–749 999	29,85
750 000–999 999	24,39
1 000 000–1 499 999	22,13
> 1 500 000	12,84
<b>Jumlah/Total</b>	<b>100,00</b>

Catatan/Note: ...

Sumber/Source: BPS Survei Sosial Ekonomi Nasional (Susenas) Maret/BPS-Statistic Indonesia National Socioeconomic Survey, March

11

PERDAGANGAN  
TRADE

JUMLAH PASAR PEMERINTAH  
KABUPATEN SERANG  
*NUMBER OF MARKET  
IN SERANG REGENCY*

13





**Tabel**  
**Table** 11.1

**Jumlah Sarana Perdagangan Menurut Jenisnya di  
Kabupaten Serang, 2018–2021**  
*Number of Trading Facilities by Type of Facility in Serang  
Regency, 2018–2021*

Jenis Sarana Perdagangan Type of Trading Facilities	2018	2019	2020	2021
(1)	(2)	(3)	(4)	(5)
Pasar/Market	12	13	13	13
Toko/Store	...	...	...	...
Kios	2000	2104	2104	2104
Warung	...	...	...	...

Catatan/Note: ...

Sumber/Source: Dinas Koperasi, Perindustrian dan Perdagangan Kabupaten Serang/  
Department of Cooperative, Industrial Affairs and Trade of Serang Regency





# 12

## SISTEM NERACA REGIONAL SYSTEM OF REGIONAL ACCOUNTS

<https://serangkab.bps.go.id>



**PENJELASAN TEKNIS****TECHNICAL NOTES**

1. Penghitungan statistik neraca nasional mengikuti buku petunjuk yang diterbitkan oleh Perserikatan Bangsa Bangsa (PBB) dikenal sebagai Sistem Neraca Nasional (SNN). SNN adalah rekomendasi internasional tentang bagaimana menyusun ukuran aktivitas ekonomi yang sesuai dengan standar neraca baku yang didasarkan pada prinsip-prinsip ekonomi. Rekomendasi yang dimaksud dinyatakan dalam sekumpulan konsep, definisi, klasifikasi, dan aturan neraca yang disepakati secara internasional dalam mengukur indikator tertentu seperti Produk Domestik Bruto (PDB). Salah satu bentuk adaptasi pencatatan statistik nasional adalah melakukan perubahan tahun dasar PDB Indonesia dari tahun 2000 ke 2010. Perubahan tahun dasar PDB dilakukan seiring dengan mengadopsi rekomendasi PBB yang tertuang dalam Sistem Neraca Nasional 2008 (SNA 2008).
  2. Produk Domestik Bruto pada tingkat nasional serta Produk Domestik Regional Bruto (PDRB) pada tingkat regional (provinsi) menggambarkan kemampuan suatu wilayah untuk menciptakan nilai tambah pada suatu waktu tertentu. Untuk menyusun PDB
1. *The method used to estimate national accounts statistics is based on the standard guidelines formed by United Nation known as System of National Accounts (SNA). SNA is the internationally agreed standard set of recommendations on how to compile measures of economic activity in accordance with strict accounting conventions based on economic principles. The recommendations are expressed in term of a set of concepts, definitions, classifications and accounting rules that comprise the internationally agreed standard for measuring indicators such as Gross Domestic Product (GDP). One of the improvement in the national statistical system is to rebase GDP form base year 2000 to 2010 in order to capture current economic condition. It is in line with the United Nations (UN) recommendation on 2008 SNA.*
  2. *The basic measure of the value added arising from economic activity is known as Gross Domestic Product at the national level and Gross Regional Domestic Product (GRDP) at the regional level (provinces/regencies/municipalities). To compile*

maupun PDRB digunakan 2 pendekatan, yaitu lapangan usaha dan pengeluaran. Keduanya menyajikan komposisi data nilai tambah dirinci menurut sumber kegiatan ekonomi (lapangan usaha) dan menurut komponen penggunaannya. PDB maupun PDRB dari sisi lapangan usaha merupakan penjumlahan seluruh komponen nilai tambah bruto yang mampu diciptakan oleh sektor-sektor ekonomi atas berbagai aktivitas produksinya. Sedangkan dari sisi pengeluaran menjelaskan tentang penggunaan dari nilai tambah tersebut.

3. PDB menurut lapangan usaha mengalami perubahan klasifikasi dari 9 lapangan usaha menjadi 17 lapangan usaha. PDB menurut lapangan usaha dirinci menurut total nilai tambah dari seluruh sektor ekonomi yang mencakup lapangan usaha Pertanian, Kehutanan, dan Perikanan; Pertambangan dan Penggalian; Industri Pengolahan; Pengadaan Listrik dan Gas; Pengadaan Air, Pengelolaan Sampah, Limbah dan Daur Ulang; Konstruksi; Perdagangan Besar dan Eceran, Reparasi Mobil dan Sepeda Motor; Transportasi dan Pergudangan; Penyediaan Akomodasi dan Makan Minum; Informasi dan Komunikasi; Jasa Keuangan dan Asuransi; Real Estat; Jasa

*these statistics, two approaches have been used, i.e. "production approach" and "expenditure approach". The first approach is to measure value added produced by various kinds of economic activities, while the second approach is to measure final uses of the country's output. In other words, GDP/GRDP is the sum of total value added produced by all economic industries (activities) and the way of using it.*

3. *GDP by industry classification changes from 9 sectors to 17 industries. GDP by industry is classified by types of economic activities such as Agriculture, Forestry and Fishing; Mining and Quarrying; Manufacturing; Electricity and Gas; Water supply, Sewerage, Waste Management and Remediation Activities; Construction; Wholesale and Retail Trade; Repair of Motor Vehicles and Motorcycles; Transportation and Storage; Accommodation and Food Service Activities; Information and Communication; Financial and Insurance Activities; Real Estate Activities; Business Activities; Public Administration; Defence and Compulsory Social Security; Education; Human Health and*

Perusahaan; Administrasi Pemerintahan, Pertahanan dan Jaminan Sosial Wajib; Jasa Pendidikan; Jasa Kesehatan dan Kegiatan Sosial; dan Jasa lainnya.

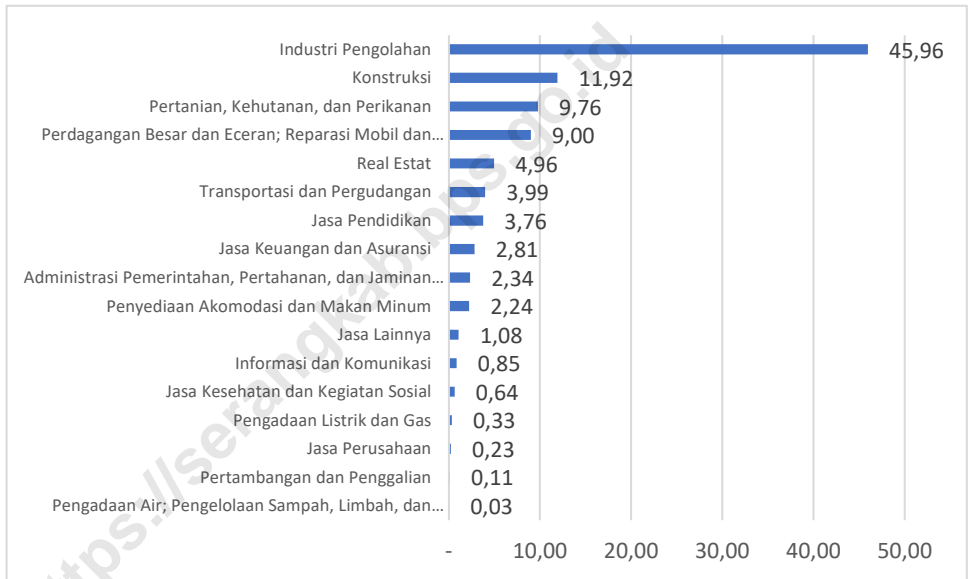
*Social Work Activities; and Other Services Activities.*

4. PDB menurut pengeluaran mengalami perubahan klasifikasi dimana pengeluaran konsumsi Lembaga Non Profit yang Melayani Rumah Tangga (LNPR) yang sebelumnya termasuk bagian dari pengeluaran konsumsi rumah tangga menjadi komponen terpisah. Sehingga klasifikasi PDB menurut pengeluaran dirinci menjadi 7 komponen yaitu komponen pengeluaran konsumsi rumah tangga, pengeluaran konsumsi LNPR, pengeluaran konsumsi pemerintah, pembentukan modal tetap bruto, perubahan inventori, ekspor barang dan jasa, dan impor barang dan jasa.

4. *GDP by expenditure classification changes where consumption expenditure Non-profit Institutions Serving Households (NPISH) previously included as part of household consumption expenditure is taken out into separate component. So that, GDP by type of expenditures is classified into: household consumption expenditure, NPISH consumption expenditure, government consumption expenditure, gross fixed capital formation, changes in inventories, exports of goods and services, and imports of goods and services.*

**Gambar** 12.1  
**Figures**

**Distribusi Persentase Produk Domestik Regional Bruto Atas Dasar Harga Berlaku Menurut Lapangan Usaha Kabupaten Serang, 2021**  
**Percentage Distribution of Gross Regional Domestic Product at Current Market Prices by Industry Serang Regency, 2021**



Sumber/Source : BPS Kabupaten Serang/BPS Statistic of Serang Regency

**Tabel**  
**Table** 12.1.

**Produk Domestik Regional Bruto Atas Dasar Harga  
Berlaku Menurut Lapangan Usaha di Kabupaten Serang  
(miliar rupiah), 2017–2021**  
*Gross Regional Domestic Product at Current Market Prices  
by Industry in Serang Regency (billion rupiahs), 2017–  
2021*

Lapangan Usaha/Industry	2017	2018	2019	2020	2021
(1)	(2)	(3)	(4)	(5)	(6)
A Pertanian, Kehutanan, dan Perikanan/Agriculture, Forestry, and Fishing	6.588.054,18	7.006.664,19	7.211.900,70	7.651.426,08	7.855.944,84
B Pertambangan dan Penggalian/Mining and Quarrying	73.585,65	81.840,51	87.557,81	87.345,62	86.837,65
C Industri Pengolahan/Manufacturing	31.963.297,95	34.351.838,60	36.303.959,10	34.819.598,47	36.980.295,09
D Pengadaan Listrik dan Gas/Electricity and Gas	247.103,16	259.649,33	264.659,87	249.161,12	261.983,75
E Pengadaan Air; Pengelolaan Sampah, Limbah, dan Daur Ulang/Water Supply; Sewerage, Waste Management, and Remediation Activities	19.424	20.582,62	21.873,38	24.151,64	25.361,94
F Konstruksi/Construction	6.811.939,77	7.642.025,52	8.629.225,51	8.669.105,69	9.590.518,01
G Perdagangan Besar dan Eceran; Reparasi Mobil dan Sepeda Motor/Wholesale and Retail Trade; Repair of Motor Vehicles and Motorcycles	5.814.657,76	6.276.888,19	6.980.462,85	7.010.150,82	7.239.191,04
H Transportasi dan Pergudangan/Transportation and Storage	2.446.841,35	2.738.689,44	2.987.283,65	2.980.344,69	3.207.399,81
I Penyediaan Akomodasi dan Makan Minum/ Accommodation and Food Service Activities	1.556.863,19	1.691.950,53	1.821.589,30	1.734.272,93	1.805.456,40

Lanjutan Tabel/*Continued Table* 12.1

Lapangan Usaha/Industry	2017	2018	2019	2020	2021
(1)	(2)	(3)	(4)	(5)	(6)
J Informasi dan Komunikasi/ Information and Communication	519.296,17	553.216,64	598.255,03	654.390,65	684.627,92
K Jasa Keuangan dan Asuransi/Financial and Insurance Activities	1.886.479,68	2.062.800,34	2.107.330,17	2.104.979,15	2.260.966,11
L Real Estat/Real Estate Activities	2.954.557,26	3.310.445,44	3.698.490,03	3.837.728,04	3.991.601,63
M, N Jasa Perusahaan/Business Activities	153.014,50	164.431,28	183.413,16	184.227,81	185.879,95
O Administrasi Pemerintahan, Pertahanan, dan Jaminan Sosial Wajib/ Public Administration and Defence; Compulsory Social Security	1.458.895,21	1.563.616,04	1.756.167,45	1.837.667,27	1.879.928,82
P Jasa Pendidikan/Education	2.360.504,83	2.646.924,95	2.967.737,83	3.040.256,64	3.029.075,85
Q Jasa Kesehatan dan Kegiatan Sosial/Human Health and Social Work Activities	343.340,40	378.836,16	432.964,35	467.730,43	512.098,45
R, S, T, U Jasa Lainnya/Other Services Activities	707.583,76	771.339,08	853.524,87	845.125,78	867.104,71
Produk Domestik Regional Bruto/Gross Regional Domestic Product	65.905.439,07	71.521.738,86	76.906.395,06	76.197.662,84	80.464.271,97

Catatan/Note: ...

Sumber/Source: BPS, berbagai sensus, survei dan sumber lain/BPS-Statistics Indonesia, various



**Tabel**  
**Table** 12.2

**Produk Domestik Regional Bruto Atas Dasar Harga  
Konstan 2010 Menurut Lapangan Usaha di Kabupaten  
Serang (miliar rupiah), 2017–2021**  
*Gross Regional Domestic Product at 2010 Constant Market  
Prices by Industry in Serang Regency (billion rupiahs),  
2017–2021*

Lapangan Usaha/Industry	2017	2018	2019	2020	2021
(1)	(2)	(3)	(4)	(5)	(6)
A Pertanian, Kehutanan, dan Perikanan/Agriculture, Forestry, and Fishing	4.383.502,34	4.502.660,71	4.569.121,40	4.766.745,10	4.835.381,53
B Pertambangan dan Penggalian/Mining and Quarrying	49.962,46	52.735,38	55.656,92	54.454,73	53.324,18
C Industri Pengolahan/Manufacturing	24.786.506,32	25.886.376,41	26.856.843,91	25.469.890,17	26.529.403,51
D Pengadaan Listrik dan Gas/Electricity and Gas	242.013,61	250.535,36	253.225,67	238.711,96	250.802,04
E Pengadaan Air; Pengelolaan Sampah, Limbah, dan Daur Ulang/Water Supply; Sewerage, Waste Management, and Remediation Activities	17.665	18.280,19	19.281,94	20.934,40	21.723,75
F Konstruksi/Construction	4.560.609,98	4.930.475,45	5.358.933,77	5.338.033,92	5.707.193,64
G Perdagangan Besar dan Eceran; Reparasi Mobil dan Sepeda Motor/Wholesale and Retail Trade; Repair of Motor Vehicles and Motorcycles	4.501.272,93	4.725.998,41	5.060.755,01	4.981.560,94	5.077.612,57
H Transportasi dan Pergudangan/Transportation and Storage	1.793.406,98	1.952.943,88	2.081.093,01	2.031.386,22	2.144.046,57
I Penyediaan Akomodasi dan Makan Minum/ Accommodation and Food Service Activities	1.166.890,73	1.255.533,47	1.341.761,38	1.272.870,10	1.316.622,20

Lanjutan Tabel/*Continued Table 12.2*

Lapangan Usaha/Industry	2017	2018	2019	2020	2021
(1)	(2)	(3)	(4)	(5)	(6)
J Informasi dan Komunikasi/ Information and Communication	569.138,12	607.042,72	655.545,43	714.413,41	748.695,09
K Jasa Keuangan dan Asuransi/Financial and Insurance Activities	1.296.136,21	1.362.588,71	1.369.842,56	1.376.894,02	1.431.858,54
L Real Estat/Real Estate Activities	2.476.941,90	2.698.132,81	2.916.411,76	2.972.990,14	3.050.767,48
M,N Jasa Perusahaan/Business Activities	106.176,53	110.657,18	119.620,41	117.335,66	116.845,12
O Administrasi Pemerintahan, Pertahanan, dan Jaminan Sosial Wajib/ Public Administration and Defence; Compulsory Social Security	920.357,25	968.123,79	1.061.547,74	1.060.061,57	1.060.994,41
P Jasa Pendidikan/Education	1.548.113,00	1.648.740,35	1.773.549,99	1.788.979,87	1.766.179,13
Q Jasa Kesehatan dan Kegiatan Sosial/Human Health and Social Work Activities	261.730,00	276.988,86	306.155,79	323.208,66	347.454,63
R, S, T, U Jasa Lainnya/Other Services Activities	474.212,43	506.506,30	548.141,11	527.092,50	533.617,80
Produk Domestik Regional Bruto/Gross Regional Domestic Product	49.154.636,22	51.754.319,98	54.347.487,78	53.055.563,37	54.992.522,18

Catatan/Note: ...

Sumber/Source: BPS, berbagai sensus, survei dan sumber lain/BPS-Statistics Indonesia, various

**Tabel**  
**Table** 12.3

**Distribusi Persentase Produk Domestik Regional Bruto Atas Dasar Harga Berlaku Menurut Lapangan Usaha di Kabupaten Serang, 2017–2022**  
*Percentage Distribution of Gross Regional Domestic Product at Current Market Prices by Industry in Serang Regency, 2017–2022*

Lapangan Usaha/Industry	2017	2018	2019	2020	2021
(1)	(2)	(3)	(4)	(5)	(6)
A Pertanian, Kehutanan, dan Perikanan/Agriculture, Forestry, and Fishing	10,00	9,80	9,38	10,04	9,76
B Pertambangan dan Penggalian/Mining and Quarrying	0,11	0,11	0,11	0,11	0,11
C Industri Pengolahan/Manufacturing	48,50	48,03	47,21	45,70	45,96
D Pengadaan Listrik dan Gas/Electricity and Gas	0,37	0,36	0,34	0,33	0,33
E Pengadaan Air; Pengelolaan Sampah, Limbah, dan Daur Ulang/Water Supply; Sewerage, Waste Management, and Remediation Activities	0	0,03	0,03	0,03	0,03
F Konstruksi/Construction	10,34	10,68	11,22	11,38	11,92
G Perdagangan Besar dan Eceran; Reparasi Mobil dan Sepeda Motor/Wholesale and Retail Trade; Repair of Motor Vehicles and Motorcycles	8,82	8,78	9,08	9,20	9,00
H Transportasi dan Pergudangan/Transportation and Storage	3,71	3,83	3,88	3,91	3,99
I Penyediaan Akomodasi dan Makan Minum/Accommodation and Food Service Activities	2,36	2,37	2,37	2,28	2,24
J Informasi dan Komunikasi/Information and Communication	0,79	0,77	0,78	0,86	0,85

Lanjutan Tabel/*Continued Table* 12.3

Lapangan Usaha/Industry	2017	2018	2019	2020	2021
(1)	(2)	(3)	(4)	(5)	(6)
K Jasa Keuangan dan Asuransi/Financial and Insurance Activities	2,86	2,88	2,74	2,76	2,81
L Real Estat/Real Estate Activities	4,48	4,63	4,81	5,04	4,96
M,N Jasa Perusahaan/Business Activities	0,23	0,23	0,24	0,24	0,23
O Administrasi Pemerintahan, Pertahanan, dan Jaminan Sosial Wajib/Public Administration and Defence; Compulsory Social Security	2,21	2,19	2,28	2,41	2,34
P Jasa Pendidikan/Education	3,58	3,70	3,86	3,99	3,76
Q Jasa Kesehatan dan Kegiatan Sosial/Human Health and Social Work Activities	0,52	0,53	0,56	0,61	0,64
R, S, Jasa Lainnya/Other Services Activities	1,07	1,08	1,11	1,11	1,08
T, U Produk Domestik Regional Bruto/Gross Regional Domestic Product	100,00	100,00	100,00	100,00	100,00

Catatan/Note: ...

Sumber/Source: BPS, berbagai sensus, survei dan sumber lain/BPS-Statistics Indonesia, various

**Tabel**  
**Table** 12.4

**Laju Pertumbuhan Produk Domestik Regional Bruto Atas Dasar Harga Konstan 2010 Menurut Lapangan Usaha di Kabupaten Serang (persen), 2017–2022**  
**Growth Rate of Gross Regional Domestic Product at 2010 Constant Market Prices by Industry in Serang Regency (percent), 2017–2022**

Lapangan Usaha/Industry	2017	2018	2019	2020	2021
(1)	(2)	(3)	(4)	(5)	(6)
A Pertanian, Kehutanan, dan Perikanan/Agriculture, Forestry, and Fishing	10,00	9,80	1,48	4,33	1,44
B Pertambangan dan Penggalan/Mining and Quarrying	0,11	0,11	5,54	-2,16	(2,08)
C Industri Pengolahan/Manufacturing	48,50	48,03	5,54	-2,16	(2,08)
D Pengadaan Listrik dan Gas/Electricity and Gas	0,37	0,36	1,07	-5,73	5,06
E Pengadaan Air; Pengelolaan Sampah, Limbah, dan Daur Ulang/Water Supply; Sewerage, Waste Management, and Remediation Activities	0	0,03	5,48	8,57	3,77
F Konstruksi/Construction	10,34	10,68	8,69	-0,39	6,92
G Perdagangan Besar dan Eceran; Reparasi Mobil dan Sepeda Motor/Wholesale and Retail Trade; Repair of Motor Vehicles and Motorcycles	8,82	8,78	7,08	-1,56	1,93
H Transportasi dan Pergudangan/Transportation and Storage	3,71	3,83	6,56	-2,39	5,55
I Penyediaan Akomodasi dan Makan Minum/Accommodation and Food Service Activities	2,36	2,37	6,87	-5,13	3,44
J Informasi dan Komunikasi/Information and Communication	0,79	0,77	7,99	8,98	4,80

Lanjutan Tabel/*Continued Table 12.4*

Lapangan Usaha/Industry	2017	2018	2019	2020	2021
(1)	(2)	(3)	(4)	(5)	(6)
K Jasa Keuangan dan Asuransi/Financial and Insurance Activities	2,86	2,88	0,53	0,51	3,99
L Real Estat/Real Estate Activities	4,48	4,63	8,09	1,94	2,62
M,N Jasa Perusahaan/Business Activities	0,23	0,23	8,10	-1,91	(0,42)
O Administrasi Pemerintahan, Pertahanan, dan Jaminan Sosial Wajib/Public Administration and Defence; Compulsory Social Security	2,21	2,19	9,65	-0,14	0,09
P Jasa Pendidikan/Education	3,58	3,70	7,57	0,87	(1,27)
Q Jasa Kesehatan dan Kegiatan Sosial/Human Health and Social Work Activities	0,52	0,53	10,53	5,57	7,50
R, S, T, U Jasa Lainnya/Other Services Activities	1,07	1,08	8,22	-3,84	1,24
Produk Domestik Regional Bruto/Gross Regional Domestic Product	100,00	100,00	5,01	-2,38	3,65

Catatan/Note: ...

Sumber/Source: BPS, berbagai sensus, survei dan sumber lain/BPS-Statistics Indonesia, various

**Tabel** 12.5  
**Table**

**Produk Domestik Regional Bruto Atas Dasar Harga Berlaku Menurut Jenis Pengeluaran di Kabupaten Serang (miliar rupiah), 2017–2021**  
**Gross Regional Domestic Product at Current Market Prices by Type of Expenditure in Serang Regency (billion rupiahs), 2017–2021**

Jenis Pengeluaran Type of Expenditure	2017	2018	2019	2020	2021
(1)	(2)	(3)	(4)	(5)	(6)
Pengeluaran Konsumsi Rumah Tangga Household Consumption Expenditure	36.978,99	40.466,37	42.974.378,89	42.279.618,79	43.760.068,99
Pengeluaran Konsumsi LNPR NPISH Consumption Expenditure	457,47	504,39	515.493,60	469.018,70	494.786,58
Pengeluaran Konsumsi Pemerintah Government Consumption Expenditure	2.044,34	2.181,71	2.379.894,89	2.168.002,73	2.277.428,96
Pembentukan Modal Tetap Bruto Gross Fixed Capital Formation	24.137,41	25.804,30	28.993.943,18	29.239.641,88	30.896.943,44
Perubahan Inventori Changes in Inventories	0,4	0,61	647,51	301,51	197,18
Net Ekspor Barang dan Jasa Net Exports of Goods and Services	57.722,84	61.962,38	66.517.681,10	64.626.852,71	70.926.080,92
<b>Produk Domestik Regional Bruto Gross Regional Domestic Product</b>	<b>55.436,01</b>	<b>59.411,73</b>	<b>64.475.644,11</b>	<b>62.585.773,47</b>	<b>67.891.234,09</b>

Catatan/Note:

...

Sumber/Source:

BPS, berbagai sensus, survei dan sumber lain/BPS-Statistics Indonesia, various

**Tabel**  
**Table** 12.6

**Produk Domestik Regional Bruto Atas Dasar Harga Konstan 2010 Menurut Jenis Pengeluaran di Kabupaten Serang (miliar rupiah), 2017–2021**  
**Gross Regional Domestic Product at 2010 Constant Market Prices by Type of Expenditure in Serang Regency (billion rupiahs), 2017–2021**

Jenis Pengeluaran Type of Expenditure	2017	2018	2019	2020	2021
(1)	(2)	(3)	(4)	(5)	(6)
Pengeluaran Konsumsi Rumah Tangga Household Consumption Expenditure	36.978,99	40.466,37	31.717.803,84	30.978.030,03	31.680.554,41
Pengeluaran Konsumsi LNPR NPISH Consumption Expenditure	457,47	504,39	398.527,10	358.156,30	347.709,91
Pengeluaran Konsumsi Pemerintah Government Consumption Expenditure	2.044,34	2.181,71	1.442.240,68	1.300.179,98	1.320.458,63
Pembentukan Modal Tetap Bruto Gross Fixed Capital Formation	24.137,41	25.804,30	19.782.066,71	19.836.298,24	20.582.076,74
Perubahan Inventori Changes in Inventories	0,4	0,61	1033,9325	495,25	250,05
Net Ekspor Barang dan Jasa Net Exports of Goods and Services	57.722,84	61.962,38	48.124.821,52	46.242.551,47	49.114.570,38
<b>Produk Domestik Regional Bruto Gross Regional Domestic Product</b>	<b>55.436,01</b>	<b>59.411,73</b>	<b>47.119.005,99</b>	<b>45.660.147,90</b>	<b>48.053.097,93</b>

Catatan/Note: ...

Sumber/Source: BPS, berbagai sensus, survei dan sumber lain/BPS-Statistics Indonesia, various



# 13

## **PERBANDINGAN ANTAR KABUPATEN/KOTA REGENCY/MUNICIPAL COMPARISON**



### INFOGRAFIS PEMBATAS BAB 13

<https://serangkab.bps.go.id>



**PENJELASAN TEKNIS**

1. Penduduk Indonesia adalah semua orang yang berdomisili di wilayah teritorial Indonesia selama 6 bulan atau lebih, dan atau mereka yang berdomisili kurang dari 6 bulan tetapi bertujuan untuk menetap.
2. Laju pertumbuhan penduduk adalah angka yang menunjukkan persentase penambahan penduduk dalam jangka waktu tertentu.
3. Penduduk miskin adalah penduduk yang memiliki rata-rata pengeluaran per kapita per bulan di bawah Garis Kemiskinan.
4. Indeks Pembangunan Manusia (IPM) menjelaskan bagaimana penduduk dapat mengakses hasil pembangunan dalam memperoleh pendapatan, kesehatan, pendidikan dan sebagainya. IPM diperkenalkan oleh UNDP pada tahun 1990 dan dipublikasikan secara berkala dalam laporan Human Development Report (HDR). IPM dibentuk oleh 3 (tiga) dimensi dasar: umur panjang dan hidup sehat; pengetahuan; dan standar hidup layak.

**TECHNICAL NOTES**

1. *The population of Indonesia are all residents of the entire territory of Indonesia who have stayed for six months or longer, and those who intended to stay more than six months even though their length of stay is less than six months.*
2. *The growth rate of population is the number that show percentage of population growth within a specified period.*
3. *A person whose expenditure per capita per month is below the poverty line is considered to be poor.*
4. *The Human Development Index (HDI) explains how people can access development result in obtaining income, health, education and so forth. HDI was introduced by United Nations Development Programme (UNDP) in 1990 and published periodically in the annual report of the Human Development Report. HDI was formed by three basic dimensions: a long and healthy life; knowledge; and a decent standard of living.*

**ULASAN**

**DESCRIPTION**

Jumlah penduduk Kabupaten Serang pada tahun 2021, seperti pada tahun sebelumnya, menempati peringkat keempat di provinsi Banten.

*The population of Serang Regency in 2021, as in the previous year, ranks fourth in the province of Banten.*

Laju Pertumbuhan Ekonomi Kabupaten Serang tahun 2021 sebesar 3,65 persen, peringkat kelima di provinsi Banten. Pertumbuhan ekonomi tertinggi diraih oleh Kota Cilegon dan diikuti oleh Kota Tangerang Selatan dan Kabupaten Tangerang.

*The economic growth rate of Serang Regency in 2021 is 3.65 percent, ranking fifth in the province of Banten. The highest economic growth was achieved by Cilegon City and followed by South Tangerang City and Tangerang Regency.*

Jumlah penduduk miskin di Provinsi Banten pada tahun 2021 mencapai 867,23 ribu orang, 5,49 persennya berasal dari Kabupaten Serang. Kabupaten Pandeglang dan Lebak merupakan daerah dengan persentase penduduk miskin tertinggi di Provinsi Banten, sedangkan yang terendah berada di Kota Tangerang Selatan.

*The number of poor people in Banten Province in 2021 will reach 867.23 thousand people, 5.49 percent of whom come from Serang Regency. Pandeglang and Lebak regencies are the areas with the highest percentage of poor people in Banten Province, while the lowest is in South Tangerang City.*

**Tabel**  
**Table** 13.1**Jumlah Penduduk Menurut Kabupaten/Kota di Provinsi Banten (ribu), 2017–2022**  
**Population by Regency/Municipality in Banten Province (thousand), 2017–2022**

Kabupaten/Kota Regency/Municipality	2017	2018	2019	2020	2021
(1)	(2)	(3)	(4)	(5)	(6)
<b>Kabupaten/Regency</b>					
Pandeglang	1 205,20	1 209,01	1 211,91	1 272,69	1.288.314
Lebak	1 288,10	1 295,81	1 302,61	1 386,79	1.407.857
Tangerang	3 584,77	3 692,69	3 800,79	3 245,62	3.293.533
Serang	1 493,59	1 501,50	1 508,40	1 622,63	1.647.790
<b>Kota/Municipality</b>					
Tangerang	2 139,89	2 185,30	2 229,90	1 895,49	1.911.914
Cilegon	425,10	431,31	437,21	434,90	441.761
Serang	666,60	677,80	688,60	692,10	704.618
Tangerang Selatan	1 644,90	1 696,31	1 747,91	1 354,35	1.365.688
<b>Banten</b>	<b>12 448,16</b>	<b>12 689,74</b>	<b>12 927,32</b>	<b>11 904,56</b>	<b>12.061.475</b>

Catatan/Note:

Sumber/Source: <sup>1</sup> BPS, Proyeksi Penduduk Indonesia 2010–2035/BPS-Statistics Indonesia, Indonesia Population Projection 2010–2035<sup>2</sup> BPS, Sensus Penduduk (SP) 2020/BPS-Statistics Indonesia, 2020 Population Census

**Tabel**  
**Table** 13.2

**Laju Pertumbuhan Produk Domestik Regional Bruto Atas Dasar Harga Konstan 2010 Menurut Kabupaten/Kota di Provinsi Banten (persen), 2017–2021**  
**Rate of Growth of Gross Regional Domestic Products at Constant 2010 Prices by Regency/Municipality in Banten Province (percent), 2017–2021**

Kabupaten/Kota Regency/Municipality	2017	2018	2019	2020	2021
(1)	(2)	(3)	(4)	(5)	(6)
Pandeglang	6,00	5,30	4,42	-0,52	3,00
Lebak	5,76	5,63	5,44	-0,96	3,08
Tangerang	5,82	5,80	5,56	-3,75	4,63
Serang	5,22	5,29	5,01	-2,38	3,65
Kota Tangerang	5,88	4,95	4,02	-6,93	3,70
Kota Cilegon	5,50	6,11	5,29	-0,94	4,81
Kota Serang	6,43	6,59	6,20	-1,29	3,80
Kota Tangerang Selatan	7,30	7,49	7,39	-1,02	4,77

Catatan/Note:

Sumber/Source: BPS dan sumber lain/BPS-Statistics Indonesia and other sources

**Tabel**  
**Table 13.3****Jumlah Penduduk Miskin Menurut Kabupaten/Kota di  
Provinsi Banten (ribu), 2017–2021**  
**Number of Poor Population by Regency/Municipality in  
Banten Province (thousand), 2017–2021**

Kabupaten/Kota Regency/Municipality	Jumlah Penduduk Miskin (ribu) Number of Poor People (thousand)		Persentase Penduduk Miskin Percentage of Poor People	
	2020	2021	2020	2021
(1)	(2)	(3)	(4)	(5)
<b>Kabupaten/Regency</b>				
Pandeglang	120,44	131,43	9,92	10,72
Lebak	120,83	134,75	9,24	10,29
Tangerang	242,02	272,35	6,23	7,12
Serang	74,80	83,09	4,94	5,49
<b>Kota/Municipality</b>				
Tangerang	118,22	134,24	5,22	5,93
Cilegon	16,31	18,89	3,69	4,24
Serang	42,24	47,91	6,06	6,79
Tangerang Selatan	40,99	44,57	2,29	2,57
<b>Banten</b>	<b>775,99</b>	<b>867,23</b>	<b>5,92</b>	<b>6,66</b>

Catatan/Note:

...

Sumber/Source:

BPS, Survei Sosial Ekonomi Nasional/BPS-Statistics Indonesia, National

**Tabel** 13.4 **Indeks Pembangunan Manusia Menurut Kabupaten/Kota di Provinsi Banten, 2017–2021**  
**Human Development Index by Regency/Municipality in Banten Province, 2017–2021**

Kabupaten/Kota Regency/Municipality	2017	2018	2019	2020	2021
(1)	(2)	(3)	(4)	(5)	(6)
<b>Kabupaten/Regency</b>					
Pandeglang	63,82	64,34	64,91	65,00	65,17
Lebak	62,95	63,37	63,88	63,91	64,03
Tangerang	70,97	71,59	71,93	71,92	72,29
Serang	65,60	65,93	66,38	66,70	66,82
<b>Kota/Municipality</b>					
Tangerang	77,01	77,92	78,43	78,25	78,50
Cilegon	72,29	72,65	73,01	73,05	73,35
Serang	71,31	71,68	72,10	72,16	72,44
Tangerang Selatan	80,84	81,17	81,48	81,36	81,60
<b>Banten</b>	<b>71,42</b>	<b>71,95</b>	<b>72,44</b>	<b>72,45</b>	<b>72,72</b>

Catatan/Note: ...

Sumber/Source: BPS, Seri Berita Resmi Statistik Indeks Pembangunan Manusia/BPS-Statistics Indonesia, Series of Press Releases of Human Development Index







**ST 2023**

**SENSUS PERTANIAN**

**BerAKHLAK**

Berorientasi Pelayanan Akuntabel Kompeten  
Harmonis Loyal Adaptif Kolaboratif

**DATA**

**MENCERDASKAN BANGSA**

*Enlighten The Nation*

COVER BELAKANG



**BADAN PUSAT STATISTIK  
KABUPATEN SERANG  
BPS-STATISTICS OF SERANG REGENCY**

XXXXX

Jl. Desa Kaserangan - Pengampelan No 7 Ciruas 42182

Telp./Fax.: (0254)2822902

Homepage: <http://serangkab.bps.go.id>, E-mail: [bps3604@bps.go.id](mailto:bps3604@bps.go.id)

ISSN 2066-9894



9 772066 989005