

KABUPATEN LEBAK DALAM
ANGKA
Lebak Regency in Figures

2022



KABUPATEN LEBAK DALAM
ANGKA
Lebak Regency in Figures

2022



KABUPATEN LEBAK DALAM ANGKA
Lebak Regency in Figures
2022

ISSN: 0215-2452

No. Publikasi/*Publication Number*: 36020.2201

Katalog /*Catalog*: 1102001

Ukuran Buku/*Book Size*: 14,8 cm x 21 cm

Jumlah Halaman/*Number of Pages* : xxiv + 377 hal/*pages*

Naskah/*Manuscript*:

BPS Kabupaten Lebak

BPS-Statistics of Lebak Regency

Penyunting/*Editor*:

BPS Kabupaten Lebak

BPS-Statistics of Lebak Regency

Desain Kover/*Cover Design*:

BPS Kabupaten Lebak

BPS-Statistics of Lebak Regency

Ilustrasi Kover/*Cover Illustration*:

.....

Diterbitkan oleh/*Published by*:

©BPS Kabupaten Lebak/*BPS-Statistics of Lebak Regency*

Dicetak oleh/*Printed by*:

...

Dilarang mengumumkan, mendistribusikan, mengomunikasikan, dan/atau menggandakan sebagian atau seluruh isi buku ini untuk tujuan komersil tanpa izin tertulis dari Badan Pusat Statistik.

Prohibited to announce, distribute, communicate, and/or copy part or all of this book for commercial purpose without permission from BPS-Statistics Indonesia.

TIM PENYUSUN/TEAM MEMBERS

Pengarah/Director
Tri Tjahjo Purnomo M.Si

Penanggung Jawab/Persons in Charge
Tri Tjahjo Purnomo M.Si

Penyunting/Editors
BPS Kabupaten Lebak
BPS-Statistics of Lebak Regency

Pengolah Data dan Penulis Naskah/Data Processing and Authors
IPDS

Penata Letak/Layout Designers
IPDS

KONTRIBUTOR DATA/DATA CONTRIBUTOR

1. Kementerian Agama/*Ministry of Religious Affair*
2. Kementerian Pendidikan dan Kebudayaan/*The Ministry of Education and Culture*
3. Badan Meteorologi Klimatologi dan Geofisika/*Meteorological, Climatology, and Geophysical Agency*
4. Badan Pusat Statistik/*BPS-Statistics Indonesia*

<https://lebakkab.bps.go.id>

PETA WILAYAH KABUPATEN LEBAK
MAP OF LEBAK REGENCY



KEPALA BPS KABUPATEN LEBAK
CHIEF STATISTICIAN OF LEBAK REGENCY



Tri Tjahjo Purnomo M.Si



KATA PENGANTAR

Dengan mengucap rasa syukur alhamdulillah, akhirnya kami dapat menyelesaikan penyusunan publikasi Kabupaten Lebak Dalam Angka 2022 yang berisi data tahun 2021.

Penyusunan publikasi ini dimaksudkan untuk dapat memenuhi kebutuhan kalangan pengguna data baik itu pemerintahan dan dunia usaha maupun masyarakat umum lainnya. Publikasi ini berisi data primer dan sekunder yang merupakan data hasil pengumpulan Badan Pusat Statistik Kabupaten Lebak.

Data yang dicakup dalam publikasi ini adalah data yang memberikan gambaran potensi wilayah, sosial budaya, serta ekonomi kabupaten Lebak.

Disadari pula bahwa dalam penyajian ini terdapat banyak kekurangan dan hambatan. Untuk itu kami berharap pendapat dan saran dari semua pihak untuk dapat menyempurnakan buku ini pada publikasi mendatang.

Akhirnya kami ucapkan terima kasih kepada semua pihak yang telah membantu terlaksananya penerbitan publikasi ini sehingga dapat diterbitkan sesuai dengan waktunya. Semoga upaya ini selalu mendapat rahmat dan hidayah dari Allah SWT dan bermanfaat bagi kita semua.

Rangkasbitung, Februari 2022
Kepala BPS
Kabupaten Lebak

Tri Tjahjo Purnomo M.Si



PREFACE

In the name of The God, the writer would be pleased to convey his deep gratitude His mercy and guidance the writer has completely accomplished this Statistical Yearbook of Lebak Regency 2022 which is entities 2021's data.

This book is purposed to fulfill requirement of statistical data for all purposes such as government and business also for other public. It's contains primary data as the result of Badan Pusat Statistik of Lebak Regency.

The data in this book, moreover, is intended to show potential region, socio-culture and economy of Lebak Regency. It's realized that this book is far from perfectness. The author, therefore, hopes suggestion from the readers of this book to improve the quality of data and all part of this book in the future.

And finally, I would be pleased to show deep appreciation to everybody who was supported accomplishing this book. May God bless us.

*Rangkasbitung , February 2022
Chief Statistician of
Lebak Regency*

Tri Tjahjo Purnomo M.Si

DAFTAR ISI / CONTENTS

	Halaman <i>Page</i>
Kata Pengantar/ <i>Preface</i>	xi
Daftar Isi/ <i>Contents</i>	xiii
Daftar Tabel/ <i>List of Tables</i>	xv
Daftar Singkatan/ <i>List of Abbreviations</i>	xxxiii
Statistik Kunci/ <i>Key Statistics</i>	xxxv
1. Geografi dan Iklim/ <i>Geography and Climate</i>	1
2. Pemerintahan/ <i>Government</i>	15
3. Penduduk dan Ketenagakerjaan/ <i>Population and Employment</i>	35
4. Sosial dan Kesejahteraan Rakyat/ <i>Social and Welfare</i>	51
5. Pertanian, Kehutanan, Peternakan, dan Perikanan/ <i>Agriculture, Forestry, Livestock, and Fishery</i>	109
6. Industri, Pertambangan, dan Energi/ <i>Industry, Mining, and Energy</i>	151
7. Pariwisata/ <i>Tourism</i>	161
8. Transportasi dan Komunikasi/ <i>Transportation and Communication</i>	169
9. Perbankan, Koperasi, dan Harga-harga/ <i>Banking, Cooperative, dan Prices</i>	181
10. Pengeluaran Penduduk/ <i>Population Expenditure</i>	199
11. Perdagangan/ <i>Trade</i>	209
12. Sistem Neraca Regional/ <i>System of Regional Accounts</i>	217
13. Perbandingan Antar Kabupaten/Kota/ <i>Regency/Municipal Comparison</i>	235

DAFTAR TABEL/LIST OF TABLES

Halaman
Page

DAFTAR TABEL/LIST OF TABLES

<i>Geografi dan Iklim / Geography and Climate</i>	1
<i>Sosial dan Kesejahteraan Rakyat / Social and Welfare</i>	64
<i>Pertanian, Kehutanan, Peternakan, DAN PERIKANAN</i> <i>Agriculture, Forestry, Livestock, and Fishery</i>	174
<i>Industri, Pertambangan, dan Energi / Industry, Mining, and Energy</i>	270
<i>Pariwisata / Tourism</i>	283
Transportasi dan Komunikasi / Transportation and Communication.....	293
Perbankan, Koperasi, dan HARGA-Harga / Banking, COOPERATIVE, and PRICES.....	306
Pengeluaran Penduduk / Population Expenditure.....	326

<https://lebakkab.bps.go.id>

DAFTAR GAMBAR/LIST OF FIGURES

		Halaman Page
1.1	Luas Daerah menurut Kecamatan (%), 2021 <i>Area of Subdistrict (%), 2021</i>	6
1.2	Jarak dari Ibukota Kabupaten/Kota ke Ibukota Provinsi di Provinsi Banten (km), 2021 <i>Distance between Regency/Municipality Capital and Province Capital in Banten Province (km), 2021</i>	7
2.1	Luas Daerah menurut Kecamatan (%), 2021 <i>Area of Subdistrict (%), 2021</i>	20
2.2	21
3.1	Luas Daerah menurut Kecamatan (%), 2021 <i>Area of Subdistrict (%), 2021</i>	40
3.2	41
4.1	Luas Daerah menurut Kecamatan (%), 2021 <i>Area of Subdistrict (%), 2021</i>	56
4.2	57
5.1	Luas Daerah menurut Kecamatan (%), 2021 <i>Area of Subdistrict (%), 2021</i>	114
5.2	115
6.1	Luas Daerah menurut Kecamatan (%), 2021 <i>Area of Subdistrict (%), 2021</i>	156
6.2	157
7.1	Luas Daerah menurut Kecamatan (%), 2021 <i>Area of Subdistrict (%), 2021</i>	166

	Halaman Page
7.2 ...	
.....	167
8.1 Luas Daerah menurut Kecamatan (%), 2021	
<i>Area of Subdistrict (%), 2021</i>	174
8.2 ...	
.....	175
9.1 Luas Daerah menurut Kecamatan (%), 2021	
<i>Area of Subdistrict (%), 2021</i>	186
9.2 ...	
.....	187
10.1 Luas Daerah menurut Kecamatan (%), 2021	
<i>Area of Subdistrict (%), 2021</i>	204
10.2 ...	
.....	205
11.1 Luas Daerah menurut Kecamatan (%), 2021	
<i>Area of Subdistrict (%), 2021</i>	214
11.2 ...	
.....	215
12.1 Luas Daerah menurut Kecamatan (%), 2021	
<i>Area of Subdistrict (%), 2021</i>	222
12.2 ...	
.....	223
13.1 Luas Daerah menurut Kecamatan (%), 2021	
<i>Area of Subdistrict (%), 2021</i>	240
13.2 ...	
.....	241

PENJELASAN UMUM/EXPLANATORY NOTES

Tanda-tanda, satuan-satuan, dan lain-lainnya yang digunakan dalam publikasi ini adalah sebagai berikut:

Symbols, measurement units, and acronyms which are used in this publication, are as follows:

1. TANDA-TANDA/SYMBOLS

Data tidak tersedia/ <i>Data not available</i>	: ...
Tidak ada atau nol / <i>Null or zero</i>	: -
Data dapat diabaikan/ <i>Data negligible</i>	: 0
Tanda decimal/ <i>Decimal point</i>	: ,
Data tidak dapat ditampilkan/ <i>Not applicable</i>	: NA
Angka estimasi/ <i>Estimated figures</i>	: e
Angka diperbaiki/ <i>Revised figures</i>	: r
Angka sementara/ <i>Preliminary figures</i>	: x
Angka sangat sementara/ <i>Very preliminary figures</i>	: xx
Angka sangat sangat sementara/ <i>Very very preliminary figures</i>	: xxx

2. SATUAN/UNITS

barel/ <i>barrel</i>	: 158,99 liter/ <i>litres</i> = 1/6,2898 m ³
hektar (ha)/ <i>hectare (ha)</i>	: 10 000 m ²
kilometer (km)/ <i>kilometres (km)</i>	: 1 000 meter/ <i>meters (m)</i>
knot/ <i>knot</i>	: 1,8523 km/jam (<i>km/hour</i>)
kuintal/ <i>quintal</i>	: 100 kg
KWh	: 1 000 Watt hour
MWh	: 1 000 KWh
liter (untuk beras)/ <i>litre (for rice)</i>	: 0,80 kg
MMSCF	: 1/35,3 m ³
metrik ton (m.ton)/ <i>metric ton (m. ton)</i>	: 0,98421 long ton = 1 000 kg
ons/ <i>ounce</i>	: 28,31 gram/ <i>grams</i>
ton	: 1 000 kg

Satuan lain: buah, dus, butir, helai/lembar, kaleng, batang, pulsa, ton kilometer (ton-km), jam, menit, persen (%).

Other units: unit, pack, pieces, sheet, tin, pulse, ton-kilometres(ton-km), hour, minute, percent (%).

Perbedaan angka di belakang koma disebabkan oleh pembulatan angka.
The difference in decimal numbers is caused by rounding.

DAFTAR SINGKATAN/ LIST OF ABBREVIATIONS

SI	: Stasiun Iklim
SIMPK	: Stasiun Meteorologi Pertanian Khusus
t.t	: Tempat tidur
BCG	: Bacillus Calmette Guerin
DPT	: Difteri, Pertusis, Tetanus
TT	: Tetanus Toxoid
IOT	: Industri Obat Tradisional/ <i>Traditional Medicine Industry</i>
IKOT	: Industri Kecil Obat Tradisional/ <i>Traditional Medicine Small</i>
Alkes	: Alat kesehatan/ <i>Health Kits</i>
PKRT	: Perbekalan Kesehatan Rumah tangga/ <i>Household Health Logistics</i>
Kompl	: Komplemen/ <i>Complement</i>
IRTP	: Industri Pangan Produksi Rumah Tangga/ <i>Foods Home Industry</i>
PBF	: Pedagang Besar Farmasi/ <i>Pharmacy Whole-seller</i>
GFK	: Gudang Farmasi Kab/Kota/Regency/ <i>Municipality Pharmacy Warehouse</i>
RB	: Rumah Bersalin/ <i>Delivery House</i>
Pustu	: Puskesmas pembantu/ <i>Auxiliary Public Health Center</i>
BP	: Balai Pengobatan/ <i>Polyclinic</i>
TPS	: Tempat Pembuangan Sementara / <i>landfill</i>
Jamkesmas	: Jaminan kesehatan masyarakat miskin/ <i>Poor public health insurance</i>
PJKMU	: Program Jaminan Kesehatan Masyarakat Umum
SIUP	: Surat Ijin Usaha Perdagangan/ <i>Trading Permission Letter</i>
TDP	: Tanda Daftar Perusahaan/ <i>Company Registration Identity</i>
API	: Angka Pengenal Importir/ <i>Importer's Identity Number</i>

Statistik Kunci, 2019–2021 Key Statistics, 2019–2021

Rincian/Description	Satuan/Unit	2019	2020	2021
(1)	(2)	(3)	(4)	(5)
SOSIAL/SOCIAL				
Penduduk ¹ /Population ¹	juta/million	1,302,608	1,386,793	1,407,857
Laju Pertumbuhan Penduduk ¹ /Population Growth ¹	%	0,52	6,46	2,03
Angka Harapan Hidup ^{1-e} /Life Expectancy Rate ¹	tahun/years	67,04	67,21	67,33
Angka Melek Huruf Usia 15+/Literacy Rate Aged 15+	%	97,01	94,30	95,38
Tingkat Partisipasi Angkatan Kerja -TPAK ^{2,3} Labour Force Participation Rate-LFPR ^{2,3}	%	64,81	69,97	66,75
Tingkat Pengangguran Terbuka-TPT ^{2,3} Unemployment Rate-UR ^{2,3}	%	8,05	9,63	7,86
Penduduk Miskin ⁴ /Poor People ⁴	juta/million	107,930	120,830	134,750
Persentase Penduduk Miskin ⁴ Percentage of Poor People ⁴	%	8,30	9,24	10,29
Indeks Pembangunan Manusia-IPM ⁵ Human Development Index ⁵	—	63,88	63,91	64,03
EKONOMI/ECONOMIC				
Produk Domestik Regional Bruto (PDRB) Harga Berlaku ⁶ Gross Regional Domestic Bruto (GRDP) at Current Price ⁶	triliun rupiah trillion rupiahs	28,725,28	29,036,89	30,664,75
Laju Pertumbuhan Ekonomi ⁷ /Economic Growth ⁷	%	5,44	-0,96	3,08
PDRB Per Kapita Harga Berlaku ^{6,8} Per Capita of GRDP at Current Price ^{6,8}	juta rupiah million rupiahs	22,08	22,22	21,78

Catatan/Notes: ¹ Data 2019 hasil Data 2020 hasil Hasil Sensus Penduduk (SP) 2020 (September). Data 2021 hasil/The 2019 data was the result of The 2020 data was the result of 2020 Population Census (September). The 2021 data was the result of

² Kondisi Agustus/Condition at August

³ Menggunakan penimbang hasil proyeksi penduduk Survei Penduduk Antar Sensus (SUPAS) 2015/Weighted by the population projection results of the Intercensal Population Survey (SUPAS) 2015

⁴ Kondisi Maret/Condition at March

⁵ Sejak tahun 2010, IPM dihitung dengan metode baru. Komponen IPM metode baru adalah angka harapan hidup saat lahir, harapan lama sekolah, rata-rata lama sekolah, dan pengeluaran per kapita/Since 2010, HDI was calculated using new method. New HDI component are life expectancy at birth, expected years of schooling, means years of schooling, and expenditure per capita

⁶ Mulai tahun 2010 mengadopsi System of National Account 2008 (SNA 2008)/Since 2010 is in line with System of National Account 2008 (SNA 2008)

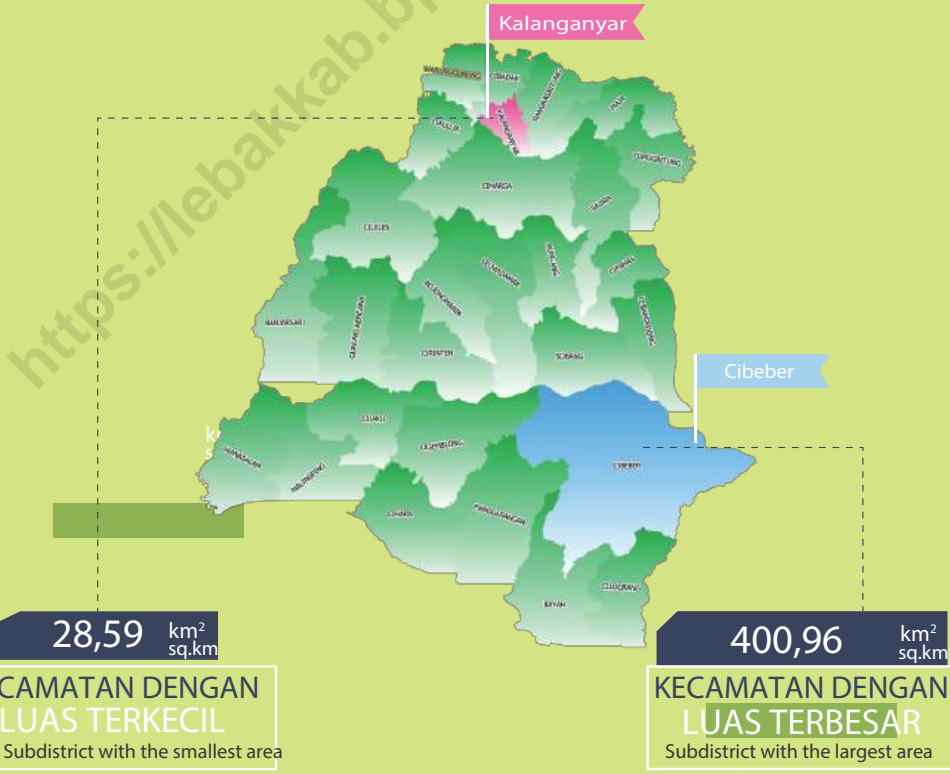
⁷ Menggunakan tahun dasar 2010 (2010=100)/Using 2010 base year (2010=100)

⁸ Menggunakan proyeksi penduduk berdasarkan hasil SP2010/Using population projection based on SP2010

GEOGRAFI DAN IKLIM
GEOGRAPHY AND CLIMATE

Luas Wilayah Kabupaten Lebak

Total Area Of Lebak Regency **3.305,07** km²
sq.km



28,59 km²
sq.km

**KECAMATAN DENGAN
LUAS TERKECIL**
Subdistrict with the smallest area

400,96 km²
sq.km

**KECAMATAN DENGAN
LUAS TERBESAR**
Subdistrict with the largest area

PENJELASAN TEKNIS

1. Secara astronomis, Kabupaten Lebak terletak antara 06007'18" dan 07000'00" Lintang Selatan, serta 105000'25" dan 106000'30" bujur Timur,
2. Berdasarkan posisi geografisnya, Kabupaten Lebak memiliki batas batas: Utara – Kabupaten Serang; Selatan – Samudera Indonesia; Barat – Kabupaten Pandeglang; Timur – Kabupaten Tangerang, Kabupaten Bogor dan Kabupaten Sukabumi,
3. Kabupaten Lebak terdiri dari 28 Kecamatan dan 345 desa,

TECHNICAL NOTES

1. *Astronomically, Lebak Regency is located between 06007'18" and 07000'00" South Latitude, and between 105000'25" and 106000'30" East Longitude,*
2. *in terms of geographic position, Lebak Regency has boundaries as follows; North – Serang Regency; South – Indonesian Oceans; West –Pandeglang Regency; East – Tangerang Regency, Bogor Regency and Sukabumi Regency,*
3. *Lebak Regency has 28 district and 345 subdistrict,*

<https://lebakkab.bps.go.id>

ULASAN

Letak Geografis Kabupaten Lebak menurut garis lintang dan garis bujur adalah 105o25' — 106o30' Bujur Timur dan 6o18' — 7o00' Lintang Selatan. Secara administratif sebelah utara berbatasan dengan Kabupaten Serang, sebelah selatan dibatasi oleh Samudera Indonesia, sebelah barat berbatasan dengan Kabupaten Pandeglang dan Sebelah timur berbatasan dengan Kabupaten Tangerang serta Kabupaten Bogor dan Kabupaten Sukabumi.

DESCRIPTION

Geographical location of Lebak Regency according to latitude and longitude is 105o25' — 106o30' East Longitude and 6o18' — 7o00' South Latitude. Administratively, it is bordered to the north by Serang Regency, to the south by the Indonesian Ocean, to the west by Pandeglang Regency and to the east by Tangerang Regency and Bogor Regency and Sukabumi Regency.

<https://lebakkab.bps.go.id>

Gambar 1.1 **Luas Daerah menurut Kecamatan (%), 2021**
Figures **Area of Subdistrict (%), 2021**

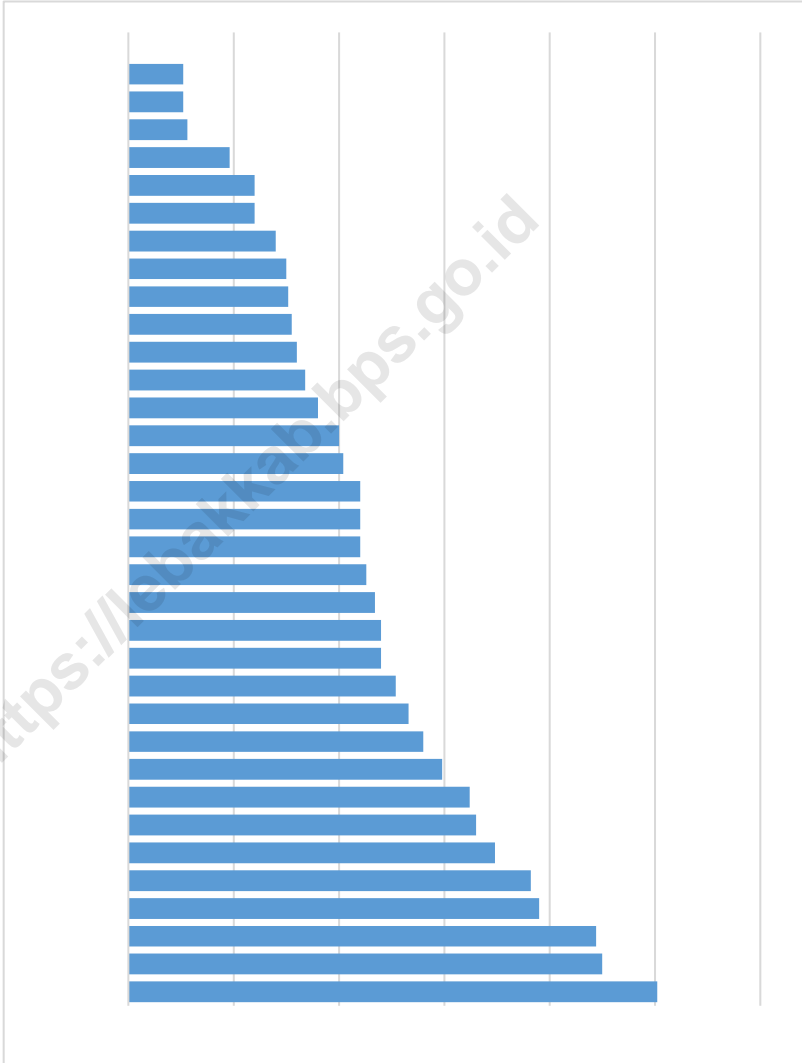


Gambar 1.1

Sumber/Source : ...

Gambar 1.2
Figures

**Jarak dari Ibukota Kabupaten ke Ibukota Provinsi di
Provinsi Banten (km), 2021**
*Distance between Regency Capital and Province Capital
in Banten Province (km), 2021*



Sumber/Source : Kanwil Badan Pertanahan Nasional Provinsi Jawa Tengah/National Landagency Council of Jawa Tengah Province

1.1 KEADAAN GEOGRAFI GEOGRAPHY CONDITION

Tabel 1.1.1 **Luas Daerah dan Jumlah Pulau Menurut Kecamatan di Kabupaten Lebak, 2021**
Table 1.1.1 **Total Area and Number of Islands by Subdistrict in Lebak Regency, 2021**

Kecamatan Subdistrict	Ibukota Kecamatan Capital of Subdistrict	Luas Total Area (km ² /sq,km)
(1)	(2)	(3)
Malingping	Malingping Selatan	10 201,47
Wanasalam	Bejod	11 419,02
Panggarangan	Situregen	17 715,51
Cihara	Cihara	12 469,86
Bayah	Bayah Barat	14 377,21
Cilograng	Gunung Batu	9 601,71
Cibeber	Warung Banten	40 096,41
Cijaku	Cijaku	11 468,42
Cigemblong	Cigemblong	15 304,93
Banjarsari	Cidahu	15 955,50
Cileles	Cikareo	15 338,76
Gunung kencana	Gunung Kencana	13 801,50
Bojongmanik	Bojongmanik	9 591,83
Cirinten	Cirinten	12 254,92
Leuwidamar	Lebak parahiang	14 305,09
Muncang	Muncang	8 695,38
Sobang	Sinar Jaya	11 149,34

Kecamatan Subdistrict	Ibukota Kecamatan Capital of Subdistrict	Luas Total Area (km ² /sq,km)
(1)	(2)	(3)
Cipanas	Sipayung	6 525,30
Lebak Gedong	Banjarsari	9 159,98
Sajira	Sajira	10 466,64
Cimarga	Margajaya	18 752,65
Cikultur	Curugpanjang	6 182,97
Warunggunung	Selaraja	4 736,53
Cibadak	Pasar Keong	3 632,71
Rangkasbitung	Muara Ciujung Timur	7 309,70
Kalanganyar	Pasir Kupa	2 859,34
Maja	Maja	7 817,14
Curugbitung	Curugbitung	9 317,33
Kabupaten Lebak	Rangkasbitung	330 507,20

Lanjutan Tabel/*Continued Table 1.1.1*

Kecamatan <i>Subdistrict</i>	Persentase terhadap Luas Kabupaten <i>Percentage to Regency Area</i>	Jumlah Pulau <i>Number of Islands</i>
(1)	(4)	(5)
Malingping	1,06	-
Wanasalam	1,18	1
Panggarangan	1,83	-
Cihara	1,29	-
Bayah	1,49	4
Cilograng	0,99	-
Cibeber	4,15	-
Cijaku	1,19	-
Cigemblong	1,58	-
Banjarsari	1,65	-
Cileles	1,59	-
Gunung kencana	1,43	-
Bojongmanik	0,99	-
Cirinten	1,27	-
Leuwidamar	1,48	-
Muncang	0,90	-
Sobang	1,15	-

Catatan/Note: ...

Sumber/Source: Bappeda Kabupaten Lebak, Perda No,2 Tahun 2014 tentang RT RW Kabupaten Lebak 2014 - 2034
Regional Regulation No,2, 2014, Regional Planning Board of Lebak Regency

Kecamatan Subdistrict	Persentase terhadap Luas Kabupaten Percentage to Regency Area	Jumlah Pulau Number of Islands
(1)	(4)	(5)
Cipanas	0,68	-
Lebak Gedong	0,95	-
Sajira	1,08	-
Cimarga	1,94	-
Cikulur	0,64	-
Warunggunung	0,49	-
Cibadak	0,38	-
Rangkasbitung	0,76	-
Kalanganyar	0,30	-
Maja	0,81	-
Curugbitung	0,96	-
Kabupaten Lebak	34,20	5

Tabel 1.1.2 **Tinggi Wilayah dan Jarak ke Ibukota Kabupaten Menurut Kecamatan di Kabupaten Lebak, 2021**
Altitude and Distance to the Capital of Regency by Subdistrict in Lebak Regency, 2021

Kecamatan Subdistrict	Tinggi Wilayah (mdpl) Altitude (m a.s.l)	Jarak ke Ibukota Kabupaten Distance to the Capital of Regency
(1)	(2)	(3)
Malingping	40	100
Wanasalam	40	99
Panggarangan	4	127
Cihara	4	105
Bayah	3	135
Cilograng	3	160
Cibeber	200	152
Cijaku	70	80
Cigemblong	70	77
Banjarsari	120	70
Cileles	164	50
Gunung kencana	170	58
Bojongmanik	200	36
Cirinten	200	45
Leuwidamar	230	20
Muncang	260	42
Sobang	260	62

Kecamatan Subdistrict	Tinggi Wilayah (mdpl) Altitude (m a.s.l)	Jarak ke Ibukota Kabupaten Distance to the Capital of Regency
(1)	(2)	(3)
Cipanas	180	38
Lebak Gedong	180	47
Sajira	165	27
Cimarga	220	9
Cikulur	240	17
Warunggunung	250	10
Cibadak	220	5
Rangkasbitung	217	1
Kalanganyar	217	1
Maja	140	21
Curugbitung	140	34
Kabupaten Lebak		

Catatan/Note: ...

Sumber/Source: Bappeda Kabupaten Lebak / Regional Planning Board of Lebak Regency

1.2 KEADAAN IKLIM CLIMATE CONDITION

Tabel 1.2.1 **Pengamatan Unsur Iklim Menurut Bulan di Stasiun Serang, 2021**
Table 1.2.1 **Observation of Climate Elements By Months at Serang Station, 2021**

Bulan Month	Suhu/Temperature (°C)			Kelembaban/Humidity (%)		
	Minimum	Rata-rata Average	Maksimum Maximum	Minimum	Rata-rata Average	Maksimum Maximum
(1)	(2)	(3)	(4)	(5)	(6)	(7)
Januari/January	22.9	26.9	33.2	52.0	83.1	98.0
Februari/February	23.0	27.0	33.0	55.0	84.5	98.0
Maret/March	22.6	27.6	35.1	49.0	81.4	98.0
April/April	23.0	27.7	34.4	53.0	81.0	100.0
Mei/May	23.0	28.4	34.6	51.0	80.5	97.0
Juni/June	22.2	27.2	34.0	53.0	83.2	98.0
Juli/July	21.0	27.5	34.0	42.0	77.6	98.0
Agustus/August	22.7	27.6	34.4	44.0	78.3	97.0
September/September	22.4	27.9	34.4	43.0	78.1	99.0
Oktober/October	21.0	28.1	35.6	45.0	76.6	99.0
November/November	22.9	27.4	34.5	51.0	80.4	97.0
Desember/December	22.3	27.5	34.4	47.0	81.5	98.0

Lanjutan Tabel/*Continued Table 1.2.1*

Bulan Month	Kecepatan Angin (m/det) Wind Velocity (m/sec)			Tekanan Udara/Atmospheric Pressure (mbar)		
	Minimum	Rata-rata Average	Maksimum Maximum	Minimum	Rata-rata Average	Maksimum Maximum
(1)	(8)	(9)	(10)	(11)	(12)	(13)
Januari/January	Calm	2.0	15.0	1000.2	1004.8	1008.3
Februari/February	Calm	2.1	11.0	999.7	1005.4	1009.4
Maret/March	Calm	2.1	19.0	999.6	1005.1	1009.4
April/April	Calm	1.8	15.0	1000.4	1005.9	1009.6
Mei/May	Calm	1.8	15.0	1001.0	1004.9	1010.3
Juni/June	Calm	1.2	9.0	1001.7	1006.5	1009.7
Juli/July	Calm	1.7	11.0	1001.5	1006.1	1009.6
Agustus/August	Calm	1.7	11.0	1002.3	1006.5	1010.7
September/September	Calm	2.0	12.0	1001.9	1006.0	1010.2
Oktober/October	Calm	1.5	11.0	1001.0	1005.5	1011.0
November/November	Calm	2.3	14.0	999.7	1004.5	1008.6
Desember/December	Calm	1.9	16.0	1001.3	1005.8	1009.7

Lanjutan Tabel/Continued Table 1.2.1


Bulan Month	Jumlah Curah Hujan Number of Precipitation (mm)	Jumlah Hari Hujan (hari) Number of Rainy Days (day)	Penyinaran Matahari Duration of Sunshine (%)
(1)	(14)	(15)	(16)
Januari/January	198.7	21	19.3
Februari/February	283.2	20	33.7
Maret/March	120.4	17	42.7
April/April	234.0	15	51.2
Mei/May	49.9	13	46.5
Juni/June	127.6	14	36.3
Juli/July	45.3	7	51.2
Agustus/August	31.3	7	47.0
September/September	207.9	13	50.7
Oktober/October	90.5	10	44.4
November/November	209.2	22	29.6
Desember/December	235.7	22	32.8

Catatan/Note: *Calm* adalah kecepatan angin mendekati nol/*Calm is wind velocity close to zero*

Sumber/Source: Badan Meteorologi, Klimatologi, dan Geofisika/Meteorological, Climatological, and Geophysical Agency

BAB 2 PEMERINTAHAN

Kab. Lebak



Kab. Lebak

Terdiri dari



445.774 Kepala Keluarga

Dan



42.216 Akte Kelahiran

DPRD Kab. Lebak



44 Laki-laki

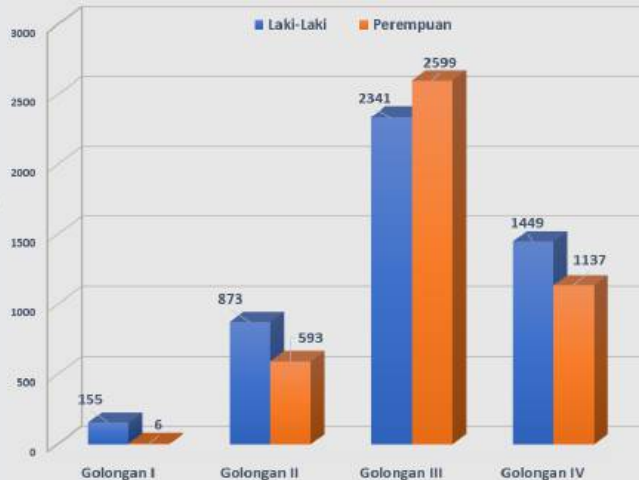


6 Perempuan



PNS Pemerintah Kabupaten Lebak

TAHUN 2020



Jumlah Total Keseluruhan PNS Kab. Lebak **9.153**

PENJELASAN TEKNIS

1. Wilayah pembangunan Lebak Utara, yang meliputi Kecamatan Rangkasbitung, Kecamatan Warunggunung, Kecamatan Cikulur, Kecamatan Cimarga, Kecamatan Maja, Kecamatan Curugbitung, dan Kecamatan Kalanganyar, Ditujukan sebagai wilayah perdagangan dan industri, baik industri hulu maupun industri hilir, diharapkan pula sebagai industri pengolahan hasil - hasil pertanian.
2. Wilayah pembangunan Lebak Selatan, wilayah ini meliputi Kecamatan Malingping, Kecamatan Wanasalam, Kecamatan Cijaku, Kecamatan Panggarangan, Kecamatan Bayah, Kecamatan Cilograng, Kecamatan Cibeber, Kecamatan Cigemblong, dan Kecamatan Cihara, Dengan karakteristik yang unik, yaitu sebagian berada di pegunungan (Gunung Gede dan Gunung Sanggabuana) dan sebagian merupakan daerah berpantai, Wilayah ini diperuntukkan sebagai wilayah pembangunan yang berpotensi dibidang pertanian tanaman pangan, perikanan laut, pertambangan dan pariwisata.
3. Wilayah pembangunan Lebak Timur, meliputi Kecamatan Cipanas, Kecamatan Muncang, Kecamatan Sobang, Kecamatan Sajira, Kecamatan Leuwidamar.

TECHNICAL NOTES

1. *North Lebak development zone, it covers Rangkasbitung District, Warunggunung District, Cikulur District, Cimarga District, Maja District, Curugbitung District, and Kalanganyar District, This zone is treated as trade and industrial area especially for argo-industry.*
2. *South Lebak development zone, it covers Malingping District, Wanasalam District, Cijaku District, Panggarangan District, Bayah District, Cilograng District, Cibeber District, Cigemblong District, and Cihara District, This area has special character, one side is muntainous area such as mount Gede and mount Sanggabuana, The other side is on outerline, This area is supposed tobe appropriate as farming, marine fishery, mining and tourism area.*
3. *East Lebak development zone, it covers Cipanas District, Muncang District, Sobang District, Sajira District, Leuwidamar District, BojongmanikDistrict,Lebakgedong District, and Cirinten District, This area is located on mountanius and hilly area of Kendeng mountain, this area is supposed tobe potential as plantation area.*

- Kecamatan Bojongmanik, Kecamatan Lebakgedong, dan Kecamatan Cirinten, Wilayah ini merupakan daerah perbukitan dipegunungan Kendeng sehingga baik untuk perkebunan kecil dan perkebunan besar.
4. Wilayah pembangunan Lebak Barat, wilayah pembangunan ini meliputi Kecamatan Banjarsari, Kecamatan Gunungkencana dan Kecamatan Cileles, Wilayah ini masih memiliki hutan lindung, Dengan kontur tanah yang ada, wilayah ini baik untuk perkebunan besar dan kecil.
 4. *West Lebak development zone, it covers Banjarsari District, Gunung Kencana District, and Cileles District, It is also treated as protected forest, This area has main priority as nation and public owned plantation.*

<https://lebakkab.bps.go.id>

ULASAN

Kondisi wilayah administrasi di Kabupaten Lebak tidak mengalami perubahan, hal ini ditandai masih tetapnya jumlah kecamatan, Desa dan Kelurahan serta jumlah RT dan RW di setiap kecamatan.

DESCRIPTION

The condition of the administrative area in Lebak Regency has not changed, this is indicated by the constant number of sub-districts, villages and sub-districts as well as the number of RT and RW in each sub-district.

<https://lebakkab.bps.go.id>

Gambar 2.1 **Luas Daerah menurut Kecamatan (%), 2021**
Figures *Area of Subdistrict (%), 2021*



Sumber/Source : ...

Gambar 2.2 ...
Figures ...



Gambar 2.2

Sumber/Source : ...

2.1 WILAYAH ADMINISTRATIF ADMINISTRATIVE AREA

Tabel 2.1.1 **Jumlah Desa¹/Kelurahan Menurut Kecamatan di Kabupaten Lebak, 2017–2021**
Table 2.1.1 **Number of Villages¹/Kelurahan by Subdistrict in Lebak Regency, 2017–2021**

Kecamatan Subdistrict	2017	2018	2019	2020	2021
(1)	(2)	(3)	(4)	(5)	(6)
Malingping	14	14	14	14	14
Wanasalam	13	13	13	13	13
Panggarangan	11	11	11	11	11
Cihara	9	9	9	9	9
Bayah	11	11	11	11	11
Cilograng	10	10	10	10	10
Cibeber	22	22	22	22	22
Cijaku	10	10	10	10	10
Cigemblong	9	9	9	9	9
Banjarsari	20	20	20	20	20
Cileles	12	12	12	12	12
Gunung kencana	12	12	12	12	12
Bojongmanik	9	9	9	9	9
Cirinten	10	10	10	10	10
Lewidamar	12	12	12	12	12
Muncang	12	12	12	12	12
Sobang	10	10	10	10	10

Kecamatan Subdistrict	2017	2018	2019	2020	2021
(1)	(2)	(3)	(4)	(5)	(6)
Cipanas	14	14	14	14	14
Lebak Gedong	6	6	6	6	6
Sajira	15	15	15	15	15
Cimarga	17	17	17	17	17
Cikulur	13	13	13	13	13
Warunggunung	12	12	12	12	12
Cibadak	15	15	15	15	15
Rangkasbitung	16	16	16	16	16
Kalanganyar	7	7	7	7	7
Maja	14	14	14	14	14
Curugbitung	10	10	10	10	10
Kabupaten Lebak	345	345	345	345	345

Catatan/Note: ¹Termasuk Unit Permukiman Transmigrasi (UPT)/Include Transmigration Settlement Unit

Sumber/Source: Peraturan Kepala Badan Pusat Statistik Nomor 29 Tahun 2018 Tanggal 15 Januari 2018 tentang Perubahan Atas Peraturan Kepala Badan Pusat Statistik Nomor 55 Tahun 2017 tentang Kode dan Nama Wilayah Kerja Statistik Tahun 2017

Chief Statistician Regulation Number 29/2018, January 15 2018, as a revision of Chief Statistician Regulation Number 55 of 2017 on Code and Name of Regional Level of Data Collection,

2.3 SUMBER DAYA MANUSIA HUMAN RESOURCES

Tabel 2.3.1 Jumlah Pegawai Negeri Sipil Menurut Jabatan dan Jenis Kelamin di Kabupaten Lebak, Desember 2020 dan Desember 2021
Number of Civil Servants by Occupation and Sex in Lebak Regency, December 2020 and December 2021

Jabatan <i>Occupation</i>	2020		Jumlah <i>Total</i>
	Laki-laki <i>Male</i>	Perempuan <i>Female</i>	
(1)	(2)	(3)	(4)
Fungsional Tertentu <i>Specific Functional</i>	2655	3232	
Fungsional Umum/Staf <i>General Functional</i>	1751	889	2640
Struktural/Structural			
Eselon VI/5 th Echelon	-	-	-
Eselon IV/4 th Echelon	255	175	430
Eselon III/3 rd Echelon	132	30	162
Eselon II/2 nd Echelon	31	3	34
Eselon I/1 st Echelon	0	0	0
Jumlah/Total	4824	4329	9153

Lanjutan Tabel/*Continued Table 2.3.1*

Jabatan <i>Occupation</i>	2021		
	Laki-laki <i>Male</i>	Perempuan <i>Female</i>	Jumlah <i>Total</i>
(1)	(5)	(6)	(7)
Fungsional Tertentu <i>Specific Functional</i>	2 657	3 468	6 125
Fungsional Umum/Staf <i>General Functional</i>	1 437	839	2 276
Struktural/Structural			
Eselon V/ <i>5th Echelon</i>	-	-	-
Eselon IV/ <i>4th Echelon</i>	428	179	607
Eselon III/ <i>3rd Echelon</i>	87	49	236
Eselon II/ <i>2nd Echelon</i>	27	2	29
Eselon I/ <i>1st Echelon</i>	0	0	0
Jumlah/Total	4 736	4 537	9 273

Catatan/*Note*: ...Sumber/*Source*: Kantor BKPSDM Kabupaten Lebak/*Office Of BKPSDM in Lebak Regency*

Tabel
Table 2.3.2

Jumlah Pegawai Negeri Sipil Menurut Tingkat Pendidikan dan Jenis Kelamin di Kabupaten Lebak, Desember 2020 dan Desember 2021
Number of Civil Servants by Educational Level and Sex in Lebak Regency, Desember 2020 and Desember 2021

Tingkat Pendidikan <i>Educational Level</i>	2020		
	Laki-laki <i>Male</i>	Perempuan <i>Female</i>	Jumlah <i>Total</i>
(1)	(2)	(3)	(4)
Sampai dengan SD <i>Up to Primary School</i>	81	49	130
SMP/Sederajat <i>General Vocational Junior High School</i>	101	17	118
SMA/Sederajat <i>General/Vocational Senior High School</i>	747	235	982
Diploma I, II/Akta I, II <i>Diploma I, II/Akta I, II</i>	221	165	386
Diploma III/Akta III/Sarjana Muda <i>Diploma III/Akta III/Bachelor</i>	147	573	720
Tingkat Sarjana/Doktor/Ph,D <i>University Graduates</i>	3 521	3 296	6 817
Jumlah/Total	4 818	4 335	9 153

Lanjutan Tabel/*Continued Table 2.3.2*

Tingkat Pendidikan <i>Educational Level</i>	2021		
	Laki-laki <i>Male</i>	Perempuan <i>Female</i>	Jumlah <i>Total</i>
(1)	(2)	(3)	(4)
Sampai dengan SD <i>Up to Primary School</i>	121	48	169
SMP/Sederajat <i>General/Vocational Junior High School</i>	88	16	104
SMA/Sederajat <i>General/Vocational Senior High School</i>	545	617	1 162
Diploma I, II/Akta I, II <i>Diploma I, II/Akta I, II</i>	148	139	287
Diploma III/Akta III/Sarjana Muda <i>Diploma III/Akta III/Bachelor</i>	463	210	673
Tingkat Sarjana/Doktor/Ph,D <i>University Graduates</i>	3 371	3 507	6 878
Jumlah/Total	4 736	4 537	9 273

Catatan/Note: ...

Sumber/Source: Kantor BKPSDM Kabupaten Lebak/Office Of BKPSDM in Lebak Regency

Tabel
Table 2.3.3

**Jumlah Pegawai Negeri Sipil Menurut Tingkat
Kepangkatan dan Jenis Kelamin di Kabupaten Lebak,
Desember 2020 dan Desember 2021**
*Number of Civil Servants by Hierarchy and Sex in Lebak
Regency, Desember 2020 and Desember 2021*

Pangkat/Golongan/Ruang Hierarchy	2020		
	Laki-laki Male	Perempuan Female	Jumlah Total
(1)	(2)	(3)	(4)
1. I/A (Juru Muda)	2	3	5
2. I/B (Juru Muda Tingkat I)	99	-	99
3. I/C (Juru)	10	3	13
4. I/D (Juru Tingkat I)	44	-	44
Golongan I/Range I	155	6	161
5. II/A (Pengatur Muda)	82	7	89
6. II/B (Pengatur Muda Tingkat I)	279	99	378
7. II/C (Pengatur)	313	399	712
8. II/D (Pengatur Tingkat I)	199	88	287
Golongan II/Range II	873	593	1 466
9. III/A (Penata Muda)	519	573	1 092
10. III/B (Penata Muda Tingkat I)	643	742	1 385
11. III/C (Penata)	602	759	1 361
12. III/D (Penata Tingkat I)	577	525	1 102
Golongan III/Range III	2 341	2 599	4 940
13. IV/A (Pembina)	1028	836	1 864
14. IV/B (Pembina Tingkat I)	387	292	679
15. IV/C (Pembina Utama Muda)	32	8	40
16. IV/D (Pembina Utama Madya)	2	1	3
17. IV/E (Pembina Utama)	-	-	-
Golongan IV/Range IV	1 449	1 137	2 586
Jumlah/Total	4 818	4 335	9 153

Lanjutan Tabel/*Continued Table 2.3.3*

Pangkat/Golongan/Ruang <i>Hierarchy</i>	2021		
	Laki-laki <i>Male</i>	Perempuan <i>Female</i>	Jumlah <i>Total</i>
(1)	(5)	(6)	(7)
1. I/A (Juru Muda)	-	-	-
2. I/B (Juru Muda Tingkat I)	97	3	100
3. I/C (Juru)	4	-	4
4. I/D (Juru Tingkat I)	38	2	40
Golongan I/Range I	139	5	144
5. II/A (Pengatur Muda)	94	11	105
6. II/B (Pengatur Muda Tingkat I)	214	68	282
7. II/C (Pengatur)	263	384	647
8. II/D (Pengatur Tingkat I)	184	72	256
Golongan II/Range II	755	535	1 290
9. III/A (Penata Muda)	729	766	1 495
10. III/B (Penata Muda Tingkat I)	659	789	1 448
11. III/C (Penata)	595	776	1 371
12. III/D (Penata Tingkat I)	569	560	1 129
Golongan III/Range III	2 552	2 891	5 443
13. IV/A (Pembina)	841	730	1 571
14. IV/B (Pembina Tingkat I)	414	365	779
15. IV/C (Pembina Utama Muda)	33	10	43
16. IV/D (Pembina Utama Madya)	2	1	3
17. IV/E (Pembina Utama)	-	-	-
Golongan IV/Range IV	1 290	1 106	2 396
Jumlah/Total	4 736	4 537	9 273

Catatan/Note: ...

Sumber/Source: Kantor BKPSDM Kabupaten Lebak/Office Of BKPSDM in Lebak Regency

2.4 KEUANGAN PEMERINTAH GOVERNMENT FINANCE

Tabel 2.4.1 Realisasi Pendapatan Pemerintah Kabupaten Lebak Menurut Jenis Pendapatan (ribu rupiah), 2017–2020
Table 2.4.1 Actual Lebak Regency/Municipal Government Revenues by Kind of Revenues (thousand rupiahs), 2017–2020

Jenis Pendapatan/Kind of Revenues	2017	2018
(1)	(2)	(3)
1. Pendapatan Asli Daerah (PAD)/Regional Revenue	467 474 539	349 363 427
1.1 Pajak Daerah/Regional Tax	73 390 965	86 974 239
1.2 Retribusi Daerah/Regional Retribution	12 944 963	17 553 632
1.3 Hasil Perusahaan Milik Daerah dan Pengelolaan Kekayaan Daerah yang Dipisahkan/Regional-Owned Company Revenue and Separated Management of Regional Wealth	3 195 025	3 699 553
1.4 Lain-lain PAD yang Sah/Other Regional Revenue	377 943 586	241 136 003
2. Dana Perimbangan/Balance Funds	1 442 490 404	1 539 049 051
2.1 Bagi Hasil Pajak/Tax Sharing Revenue	68 110 669	62 448 874
2.2 Bagi Hasil Bukan Pajak/Sumber Daya Alam/Non-Tax Sharing Revenue/Natural Resources	3 803 298	2 186 780
2.3 Dana Alokasi Umum/General Allocation Fund	1 081 007 407	1 086 661 291
2.4 Dana Alokasi Khusus/Special Allocation Fund	289 569 030	387 752 106
3. Lain-lain Pendapatan yang Sah/Other Revenue	511 136 259	616 019 962
3.1 Pendapatan Hibah/Grant	12 226 000	165 547 429
3.2 Dana Darurat/Emergency Fund	-	-
3.3 Dana Bagi Hasil Pajak dari Provinsi dan Pemerintah Daerah Lainnya/Tax Sharing Revenue from Provincial and Other Regional Governments	106 888 588	105 826 196
3.4 Dana Penyesuaian dan Otonomi Daerah/Regional Adjustment and Autonomy Fund	282 021 586	265 128 424
3.5 Bantuan Keuangan dari Provinsi atau Pemerintah Daerah Lainnya/Financial Assistance from Provincial or Other Regional Governments	110 000 000	78 300 000
3.6 Lainnya/Others	85	1 217 913
Jumlah/Total	2 421 101 202	2 504 432 440

Lanjutan Tabel/Continued Table 2.4.1

Jenis Pendapatan/Kind of Revenues	2019	2020
(1)	(4)	(5)
1. Pendapatan Asli Daerah (PAD)/Regional Revenue	334 722 737	38 563 147
1.1 Pajak Daerah/Regional Tax	100 736 135	21 044 003
1.2 Retribusi Daerah/Regional Retribution	23 419 824	1 654 771
1.3 Hasil Perusahaan Milik Daerah dan Pengelolaan Kekayaan Daerah yang Dipisahkan/Regional-Owned Company Revenue and Separated Management of Regional Wealth	4 629 531	-
1.4 Lain-lain PAD yang Sah/Other Regional Revenue	205 937 246	15 864 372
2. Dana Perimbangan/Balance Funds	1 673 732 270	- 13 075 065
2.1 Bagi Hasil Pajak/Tax Sharing Revenue	52 111 133	1 386 000
2.2 Bagi Hasil Bukan Pajak/Sumber Daya Alam/Non-Tax Sharing Revenue/Natural Resources	1 655 067	-
2.3 Dana Alokasi Umum/General Allocation Fund	1 127 187 626	- 11 229 848
2.4 Dana Alokasi Khusus/Special Allocation Fund	492 778 445	- 3 231 217
3. Lain-lain Pendapatan yang Sah/Other Revenue	668 367 285	20 870 266
3.1 Pendapatan Hibah/Grant	185 185 857	30 319 303
3.2 Dana Darurat/Emergency Fund	-	-
3.3 Dana Bagi Hasil Pajak dari Provinsi dan Pemerintah Daerah Lainnya/Tax Sharing Revenue from Provincial and Other Regional Governments	132 483 222	- 7 034 961
3.4 Dana Penyesuaian dan Otonomi Daerah/Regional Adjustment and Autonomy Fund	295 691 704	- 2 414 076
3.5 Bantuan Keuangan dari Provinsi atau Pemerintah Daerah Lainnya/Financial Assistance from Provincial or Other Regional Governments	55 000 000	-
3.6 Lainnya/Others	6 501	-
Jumlah/Total	2 676 822 292	46 358 348

Catatan/Note: ...

Sumber/Source: ...

Tabel
Table 2.4.2**Realisasi Belanja Pemerintah Kabupaten Lebak Menurut
Jenis Belanja (ribu rupiah), 2017–2020**
**Actual Lebak Regency/Municipal Government Expenditures
by Kind of Expenditures (thousand rupiahs), 2017–2020**

Jenis Pendapatan Kind of Revenues	2017	2018
(1)	(2)	(3)
1. Belanja Tidak Langsung/Indirect Expenditures	72 433 719	105 298 110
1.1 Belanja Pegawai/Personnel Expenditures
1.2 Belanja Bunga/Interest Expenditures	-	-
1.3 Belanja Subsidi/Subsidies Expenditures	-	-
1.4 Belanja Hibah/Grant Expenditures	54 833 583	90 001 717
1.5 Belanja Bantuan Sosial/Social Aid Expenditures	12 090 835	7 733 418
1.6 Belanja Bagi Hasil/Sharing Fund Expenditure
1.7 Belanja Bantuan Keuangan/Financial Aids Expenditures
1.8 Belanja Tidak Terduga/Unpredicted Expenditures	5 509 301	7 562 975
2. Belanja Langsung/Direct Expenditures	2 001 261 706	1 977 343 577
2.1 Belanja Pegawai/Personnel Expenditures	976 039 936	994 598 332
2.2 Belanja Barang dan Jasa/Goods and Services Expenditures	651 217 727	668 970 607
2.3 Belanja Modal/Capital Expenditure	374 004 043	313 774 638
Jumlah/Total	2 073 695 424	2 082 641 686

Lanjutan Tabel/*Continued Table 2.4.2*

Jenis Pendapatan <i>Kind of Revenues</i>	2019	2020
(1)	(4)	(5)
1. Belanja Tidak Langsung/<i>Indirect Expenditures</i>	62 251 697	144 217 965
1.1 Belanja Pegawai/ <i>Personnel Expenditures</i>	...	95 202 724
1.2 Belanja Bunga/ <i>Interest Expenditures</i>	-	...
1.3 Belanja Subsidi/ <i>Subsidies Expenditures</i>	-	...
1.4 Belanja Hibah/ <i>Grant Expenditures</i>	52 145 975	2 836 791
1.5 Belanja Bantuan Sosial/ <i>Social Aid Expenditures</i>	7 404 435	1 190 278
1.6 Belanja Bagi Hasil/ <i>Sharing Fund Expenditure</i>	...	-
1.7 Belanja Bantuan Keuangan/ <i>Financial Aids Expenditures</i>	...	-
1.8 Belanja Tidak Terduga/ <i>Unpredicted Expenditures</i>	2 701 287	44 988 172
2. Belanja Langsung/<i>Direct Expenditures</i>	2 181 051 116	103 979 915
2.1 Belanja Pegawai/ <i>Personnel Expenditures</i>	1 042 451 713	1 464 187
2.2 Belanja Barang dan Jasa/ <i>Goods and Services Expenditures</i>	753 992 221	68 106 997
2.3 Belanja Modal/ <i>Capital Expenditure</i>	384 607 182	34 408 730
Jumlah/<i>Total</i>	2 243 302 813	250 611 956

Catatan/*Note*: ...Sumber/*Source*: BPKAD Kabupaten Lebak

BAB 3

KEPENDUDUKAN DAN KETENAGAKERJAAN

Penduduk Kabupaten Lebak 2020 : 1.386.793



Laki-laki

663.511



632.229



Perempuan

Rasio Jenis Kelamin Penduduk,

105

Kepadatan Penduduk per Kecamatan,

426

JIWA / KM²

Jumlah Penduduk Bekerja,

596.379

ORANG

Laju Pertumbuhan Penduduk,

0,60

%

Kecamatan dengan Kepadatan Penduduk Tertinggi = RANGKAS BITUNG



Kecamatan dengan Kepadatan Penduduk Terendah = CIBEBER

PENJELASAN TEKNIS

TECHNICAL NOTES

1. Menurut Peraturan Pemerintah Republik Indonesia Tahun 2019, tentang pelaksanaan Undang-undang Nomor 23 Tahun 2006 Tentang Administrasi Kependudukan Sebagaimana Telah Diubah Dengan Undang-undang Nomor 24 Tahun 2013 Tentang Perubahan Atas Undang-undang Nomor 23 Tahun 2006 Tentang Administrasi Kependudukan, penjelasan teknis mengenai data kependudukan adalah sebagai berikut:

a, Administrasi Kependudukan adalah rangkaian kegiatan penataan dan penertiban dalam penerbitan dokumen dan Data Kependudukan melalui pendaftaran Penduduk, pencatatan sipil, pengelolaan informasi Administrasi Kependudukan serta pendayagunaan hasilnya untuk pelayanan publik dan pembangunan sektor lain,

b, Data Kependudukan adalah data perseorangan dan/atau data agregat yang terstruktur sebagai hasil dari kegiatan pendaftaran Penduduk dan pencatatan sipil,

2. c, Data Pribadi adalah data perseorangan tertentu yang disimpan, dirawat, diam dan

1. *According to Government Regulation of the Republic of Indonesia 2019, concerning the implementation of Law Number 23 of 2006 concerning Population Administration as Amended by Act Number 24 of 2013 concerning Amendment to Law Number 23 of 2006 concerning Population Administration, technical explanation regarding Population data are as follows:*

a, Population Administration is a series of structuring and controlling activities in the issuance of Population Documents and Data through Population registration, civil registration, management of Population Administration information and utilization of its results for public services and development of other sectors,

b, Population Data is individual data and / or aggregated data that is structured as a result of Population registration and civil registration activities,

2. *c, Personal Data is certain personal data that is stored, maintained, and protected by the truth and diam*

dijaga kebenaran serta dilindungi kerahasiaannya,

d, Dokumen Kependudukan adalah dokumen resmi yang diterbitkan oleh Dinas Kependudukan dan Pencatatan Sipil Kabupaten/Kota yang mempunyai kekuatan hukum sebagai alat bukti autentik yang dihasilkan dari pelayanan pendaftaran Penduduk dan pencatatan Sipil,

e, Warga Negara Indonesia yang selanjutnya disingkat WNI adalah orang bangsa Indonesia asli dan orang bangsa lain yang disahkan dengan Undang-Undang sebagai WNI,

f, Penduduk adalah WNI dan orang asing yang bertempat tinggal di Indonesia,

g, Penduduk Pelintas Batas adalah WNI yang bertempat tinggal secara turun-temurun di wilayah kabupaten/kota yang berbatasan langsung dengan negara tetangga yang melakukan lintas batas antarnegara karena kegiatan ekonomi, sosial, dan budaya yang ditetapkan berdasarkan ketentuan peraturan perundang-undangan,

confidentiality is protected,

d, Population Documents are official documents issued by the Regency / Municipal Population and Civil Registry Office that have legal force as authentic evidence produced from the Population registration and Civil registration services,

e, Indonesian citizens, hereinafter abbreviated as WNI are native Indonesian people and other nationalities who are ratified by Law as Indonesian Citizens,

f, Residents are Indonesian citizens and foreigners residing in Indonesia,

g, Residents of Border Crossers are Indonesian citizens who have lived for generations in the regency / city area, which borders directly with neighboring countries that cross borders between countries because of economic, social and cultural activities determined based on statutory provisions,

3.

Dinas Kependudukan dan Pencatatan Sipil Kabupaten/ Kota adalah perangkat daerah kabupaten/kota selaku instansi pelaksana yang membidangi urusan Administrasi Kependudukan,

i, Unit Pelaksana Teknis Dinas Kependudukan dan Pencatatan Sipil Kabupaten/ Kota, yang selanjutnya disebut UPT Dinas Kependudukan dan Pencatatan Sipil Kabupaten/Kota adalah unit pelayanan urusan Administrasi Kependudukan di tingkat kecamatan yang berkedudukan di bawah Dinas Kependudukan dan Pencatatan Sipil Kabupaten/ Kota,

Regency / City Population and Civil Registration Service is a regency / city apparatus as implementing agency in charge of Population Administration matters,

i, The District / City Population and Registry Registration Office Technical Implementation Unit, hereinafter referred to as the Regency / City Population and Registry Registration Office, is the population administration service unit at the sub-district level, which is located under the District / City Population and Registration Office,

1. Proyeksi penduduk merupakan suatu perhitungan ilmiah yang didasarkan pada asumsi dari komponen-komponen perubahan penduduk, yaitu kelahiran, kematian, dan migrasi, Proyeksi penduduk Indonesia 2010–2035 menggunakan data dasar penduduk hasil SP2010,
2. Laju pertumbuhan penduduk adalah angka yang menunjukkan persentase penambahan penduduk dalam jangka waktu tertentu,

1. *The population projection is an estimate based on the demographic components, such as birth, death, and migration, Indonesia's 2010–2035 population projection used the 2010 Population Census as the base population,*
2. *The growth rate of population is the number that show percentage of population growth within a specified period,*

1. Kepadatan penduduk adalah rasio banyaknya penduduk per kilometer persegi,
 2. Rasio jenis kelamin adalah perbandingan antara penduduk laki-laki dan penduduk perempuan pada suatu wilayah dan waktu tertentu, Biasanya dinyatakan dengan banyaknya penduduk laki-laki untuk 100 penduduk perempuan,
 3. Distribusi penduduk adalah pola persebaran penduduk di suatu wilayah, baik berdasarkan batas-batas geografis maupun berdasarkan batas-batas administrasi pemerintahan,
 4. Komposisi penduduk adalah pola persebaran penduduk menurut karakteristiknya, contoh: penduduk menurut kelompok umur, penduduk menurut jenis kelamin
 5. Rumah tangga adalah seseorang atau sekelompok orang yang mendiami sebagian atau seluruh bangunan fisik/sensus dan biasanya tinggal bersama serta pengelolaan makan dari satu dapur, Yang dimaksud makan dari satu dapur adalah jika pengurusan kebutuhan sehari-harinya dikelola bersama-sama menjadi satu,
1. *Population density is ratio of population per square kilometer,*
 2. *Sex ratio is the ratio of males population to females population in a given area and time, usually expressed as the number of males for every 100 females,*
 3. *Population distribution is the pattern of population distribution in an area, either by geographic boundaries or by government administrative boundaries,*
 4. *Population compotion is the pattern of population distribution by its characteristics, example: population by age group, population by sex*
 5. *Household is an individual or group of people living in a physical/census building unit or part of it and usually commit on a common provision for food and other essentials of living, Common provision for food means one organising daily needs for all of household members,*

- | | |
|---------------------------------------------------------------------------------------------------------------------------------------------------------------------------------------------------------------------------------------------------------------------------------------------------------------------------------------|------------------------------------------------------------------------------------------------------------------------------------------------------------------------------------------------------------------------------------------------------------|
| <p>1. Anggota rumah tangga adalah semua orang yang biasanya bertempat tinggal di suatu rumah tangga, baik yang berada di rumah pada waktu pencacahan maupun yang sementara tidak ada,</p> | <p>1. <i>Household member are those who usually lives in a household regardless of their location at the time of enumeration,</i></p> |
| <p>2. Rata-rata anggota rumah tangga adalah angka yang menunjukkan rata-rata jumlah anggota rumah tangga per rumah tangga,</p> | <p>2. <i>Average household size is the average number of household members per household,</i></p> |
| <p>3. Penduduk usia kerja adalah penduduk yang berumur 15 tahun ke atas,</p> | <p>3. <i>Working age population is persons of 15 years and over,</i></p> |
| <p>4. Angkatan kerja adalah penduduk usia kerja (15 tahun ke atas) yang bekerja, punya pekerjaan namun sementara tidak bekerja, dan pengangguran,</p> | <p>4. <i>Labor force or economically active are persons of 15 years and over, who in the previous week were working, temporarily absent from work but having jobs, and unemployment,</i></p> |
| <p>5. Bekerja adalah kegiatan ekonomi yang dilakukan oleh seseorang dengan maksud memperoleh atau membantu memperoleh pendapatan atau keuntungan dan lamanya bekerja paling sedikit 1 jam secara terus menerus dalam seminggu yang lalu (termasuk pekerja keluarga tanpa upah yang membantu dalam suatu usaha/ kegiatan ekonomi),</p> | <p>5. <i>Working is economic activity conducted by a person and intended to earn income by doing work or helping to do work at least one hour continuously during the reference week (including unpaid family worker/s for any economic activity),</i></p> |
| <p>6. Jumlah jam kerja seluruhnya adalah jumlah jam kerja yang digunakan untuk bekerja (tidak</p> | <p>6. <i>Total working hours is the total hours spent by an employee to perform all jobs (excluding the time used for other activities which are</i></p> |

1. termasuk jam kerja istirahat resmi dan jam kerja yang digunakan untuk hal-hal di luar pekerjaan),
 2. Lapangan usaha adalah bidang kegiatan dari pekerjaan/tempat bekerja di mana seseorang bekerja, Klasifikasi lapangan usaha mengikuti Klasifikasi Baku Lapangan Usaha Indonesia (KBLI) dalam 1 digit, Dalam publikasi ini lapangan usaha dikelompokkan menjadi 3 (tiga) kelompok, yaitu Pertanian (Pertanian, Perkebunan, Kehutanan, Perburuan, dan Perikanan), Industri (Pertambangan dan Penggalian, Industri, Listrik, Gas, dan Air Minum, Konstruksi), dan Jasa (Perdagangan, Rumah Makan, dan Jasa Akomodasi, Transportasi, Pergudangan dan Komunikasi, Lembaga Keuangan, Real Estate, Usaha Persewaan dan Jasa Perusahaan, Jasa Kemasyarakatan, Sosial dan Perorangan),
 3. Status pekerjaan adalah kedudukan seseorang dalam unit usaha/kegiatan dalam melakukan pekerjaan,
 4. Berusaha sendiri tanpa dibantu orang lain adalah bekerja atau berusaha dengan menanggung risiko secara ekonomis, yaitu dengan tidak kembalinya ongkos produksi yang telah dikeluarkan dalam rangka usahanya tersebut, serta tidak menggunakan pekerja
1. *not classified as work*),
 2. *Industry is field of a person's activity or establishment, The classification of industries follows the Indonesia Standard Industrial Classification (KBLI) in one digit, In this publication, industries are grouped into 3 (three) groups, they are Agriculture (Agriculture, Forestry, Hunting, and Fisherie), Manufacture (Mining, Manufacturing Industry, Electricity, Gas, Water, and Construction), and Services (Wholesale Trade, Retail Trade, Restaurants and Hotels, Transportation, Warehousing, and Communi cation, Financing, Insurance, Real Estate, Business Services, and Public Service),*
 3. *Employment status is the status of a person at his place of work or establishment where he was employed,*
 4. *Own-account worker is a person who works at his own risk without assisted by paid per mount worker or unpaid worker include technical job or skill job,*

1. dibayar maupun pekerja tak dibayar, termasuk yang sifat pekerjaannya memerlukan teknologi atau keahlian khusus,
 2. Berusaha dibantu buruh tidak tetap/buruh tidak dibayar adalah bekerja atau berusaha atas risiko sendiri, dan menggunakan buruh/ pekerja tak dibayar dan atau buruh/ pekerja tidak tetap,
 3. Berusaha dibantu buruh tetap/ buruh dibayar adalah berusaha atas risiko sendiri dan mempekerjakan paling sedikit satu orang buruh/pekerja tetap yang dibayar,
 4. Buruh/karyawan/pegawai adalah seseorang yang bekerja pada orang lain atau instansi/kantor/ perusahaan secara tetap dengan menerima upah/gaji baik berupa uang maupun barang, Buruh yang tidak mempunyai majikan tetap, tidak digolongkan sebagai buruh/ karyawan, tetapi sebagai pekerja bebas, Seseorang dianggap memiliki majikan tetap jika memiliki 1 (satu) majikan (orang/ rumah tangga) yang sama dalam sebulan terakhir, khusus pada sektor bangunan batasannya tiga bulan, Apabila majikannya instansi/lembaga, boleh lebih dari satu,
1. *Employer assisted by temporary workers/unpaid worker is a person who works at his own risk and assisted by temporary worker/unpaid worker,*
 2. *Employer assisted by permanent workers/paid workers is a person who does his business at her/his own risk at least one assisted by paid permanent worker,*
 3. *Employee is a person who work permanently for other people or institution/office/ company and gains some money/cash or goods as wage/salary, Labor who have no permanent employer is not categorized as a laborer/ worker/ employee but casual worker, A laborers in general is considered to have a permanent employer if he has the same employer during the past month, particularly for building construction sector is 3 months, If the employer is an institution, more than 1 (one) employer is allowed,*

1. Pekerja bebas adalah seseorang yang bekerja pada orang lain/ majikan/institusi yang tidak tetap (lebih dari 1 majikan dalam sebulan terakhir) di usaha pertanian baik berupa usaha rumah tangga maupun bukan usaha rumah tangga, ataupun di nonpertanian atas dasar balas jasa dengan menerima upah atau imbalan baik berupa uang maupun barang, dan baik dengan sistem pembayaran harian maupun borongan
 2. Pekerja tak dibayar adalah seseorang yang bekerja membantu usaha untuk memperoleh penghasilan/ keuntungan yang dilakukan oleh salah seorang anggota rumah tangga atau bukan anggota rumah tangga tanpa mendapat upah/gaji baik berupa uang maupun barang,
1. *Casual employee is a person who does not work permanently for other people/employer/ institution (more than 1 employer during the last 1 month) in agricultural sector, either home industry or not home industry, or in non-agricultural sector based on remuneration paid with money or goods, and based on daily or contact payment system,*
 2. *Unpaid worker is a person who intended to work without pay, either with money or good, in an establishment run by other members of the family, relative or neighbour,*

ULASAN

DESCRIPTION

<https://lebakkab.bps.go.id>

Gambar 3.1 **Luas Daerah menurut Kecamatan (%), 2021**
Figures **Area of Subdistrict (%), 2021**



Gambar 3.1

Sumber/Source : ...

Gambar 3.2 ...
Figures ...



Sumber/Source : ...

3.1 PENDUDUK POPULATION

Tabel 3.1.1 Penduduk, Laju Pertumbuhan Penduduk, Distribusi Persentase Penduduk, Kepadatan Penduduk, dan Rasio Jenis Kelamin Penduduk Menurut Kecamatan, 2020 dan 2021
Population, Population Growth Rate, Percentage Distribution of Population, Population Density, and Sex Ratio by Subdistrict, 2020 and 2021

Kecamatan Subdistrict	Penduduk (ribu) Population (thousand)		Laju Pertumbuhan Penduduk per Tahun 2020–2021 Annual Population Growth Rate (%) 2020–2021	
	2020 ¹	2021 ²	2010–2020 ³	2020–2021 ⁴
(1)	(2)	(3)	(4)	(5)
Malingping	71 084	72 179	1,41	2,06
Wanasalam	58 130	58 921	1,23	1,82
Panggarangan	38 538	38 923	0,87	1,33
Cihara	33 174	33 592	1,13	1,68
Bayah	45 435	45 978	1,07	1,60
Cilograng	35 220	35 628	1,03	1,55
Cibeber	56 722	57 040	0,44	0,75
Cijaku	30 588	31 014	1,26	1,86
Cigemblong	21 591	21 831	0,98	1,48
Banjarsari	65 450	66 376	1,28	1,89
Cileles	54 436	55 326	1,50	2,19
Gunung kencana	38 327	38 977	1,56	2,27
Bojongmanik	24 565	24 950	1,43	2,10
Cirinten	29 155	29 659	1,59	2,31
Leuwidamar	54 462	54 937	0,75	1,16
Muncang	37 279	37 930	1,61	2,34
Sobang	31 263	31 597	0,95	1,43

Kecamatan Subdistrict	Penduduk (ribu) Population (thousand)		Laju Pertumbuhan Penduduk per Tahun 2020–2021 Annual Population Growth Rate (%) 2020–2021	
	2020 ¹	2021 ²	2010–2020 ³	2020–2021 ⁴
(1)	(2)	(3)	(4)	(5)
Cipanas	51 039	51 689	1,14	1,70
Lebak Gedong	21 864	21 921	0,15	0,35
Sajira	55 832	56 922	1,81	2,61
Cimarga	71 507	72 714	1,55	2,26
Cikulur	58 281	59 634	2,18	3,11
Warunggunung	62 000	63 111	1,66	2,40
Cibadak	70 839	72 312	1,94	2,78
Rangkasbitung	134 945	137 041	1,42	2,08
Kalanganyar	38 828	39 613	1,89	2,70
Maja	59 705	60 758	1,63	2,36
Curugbitung	36 534	37 284	1,91	2,75
Kabupaten Lebak	1 386 793	1 407 857	1,38	2,03

Lanjutan Tabel/*Continued Table 3.1.1*

Kecamatan Subdistrict	Persentase Penduduk Percentage of Total Population		Kepadatan Penduduk (per km ²) ⁵ Population Density per sq.km	
	2020 ¹	2021 ²	2020 ¹	2021 ²
(1)	(6)	(7)	(8)	(9)
Malingping	5,13	5,13	697	708
Wanasalam	4,19	4,19	509	516
Panggarangan	2,78	2,76	218	220
Cihara	2,39	2,39	266	269
Bayah	3,28	3,27	316	320
Cilograng	2,54	2,53	367	371
Cibeber	4,09	4,05	141	142
Cijaku	2,21	2,20	267	270
Cigemblong	1,56	1,55	141	143
Banjarsari	4,72	4,71	410	416
Cileles	3,93	3,93	355	361
Gunung kencana	2,76	2,77	278	282
Bojongmanik	1,77	1,77	256	260
Cirinten	2,10	2,11	238	242
Leuwidamar	3,93	3,90	381	384
Muncang	2,69	2,69	429	436
Sobang	2,25	2,24	280	283

Kecamatan Subdistrict	Persentase Penduduk Percentage of Total Population		Kepadatan Penduduk (per km ²) ⁵ Population Density per sq.km	
	2020 ¹	2021 ²	2020 ¹	2021 ²
(1)	(6)	(7)	(8)	(9)
Cipanas	3,68	3,67	782	792
Lebak Gedong	1,58	1,56	239	239
Sajira	4,03	4,04	533	544
Cimarga	5,16	5,16	381	388
Cikulur	4,20	4,24	943	964
Warunggunung	4,47	4,48	1 309	1 332
Cibadak	5,11	5,14	1 950	1 991
Rangkasbitung	9,73	9,73	1 846	1 875
Kalanganyar	2,80	2,81	1 358	1 385
Maja	4,31	4,32	764	777
Curugbitung	2,63	2,65	392	400
Kabupaten Lebak	100,00	100,00	420	426

Lanjutan Tabel/Continued Table 3.1.1

Kecamatan Subdistrict	Rasio Jenis Kelamin Penduduk Population Sex Ratio	
	2020 ¹	2021 ²
(1)	(10)	(11)
Malingping	104	103
Wanasalam	107	107
Panggarangan	106	106
Cihara	105	105
Bayah	104	104
Cilograng	107	106
Cibeber	105	105
Cijaku	105	106
Cigemblong	109	110
Banjarsari	107	107
Cileles	107	107
Gunung kencana	106	106
Bojongmanik	105	105
Cirinten	109	109
Leuwidamar	109	109
Muncang	107	107
Sobang	107	107

Kecamatan Subdistrict	Rasio Jenis Kelamin Penduduk Population Sex Ratio	
	2020 ¹	2021 ²
(1)	(10)	(11)
Cipanas	104	104
Lebak Gedong	105	104
Sajira	104	104
Cimarga	106	106
Cikulur	108	108
Warunggunung	106	106
Cibadak	107	107
Rangkasbitung	104	104
Kalanganyar	107	107
Maja	107	106
Curugbitung	108	108
Kabupaten Lebak	106	106

Catatan/Note: ¹ Hasil Sensus Penduduk (SP) 2020 (September)/The Result of 2020 Population Census (September)

² Hasil Proyeksi Penduduk Interim 2020–2023 (Pertengahan tahun/Juni)/The result of Interim Population Projection 2020–2023 (mid year/June)

³ Laju pertumbuhan penduduk dihitung berdasarkan penduduk tahun 2010 (Mei) dibandingkan dengan penduduk tahun 2020 (September)/ The growth rate refers to the change of the population in 2010 (May) to the population in 2020 (September)

⁴ Laju pertumbuhan penduduk dihitung berdasarkan penduduk tahun 2020 (September) dibandingkan dengan penduduk tahun 2021 (Juni)/ The growth rate refers to the change of the population in 2020 (September) to the population in 2021 (June)

⁵ Luas provinsi berdasarkan Peraturan Menteri Dalam Negeri Nomor 72 Tahun 2019 tanggal 25 Oktober 2019/ Province area Based on Minister of Home Affairs Regulation Number 72/2019, October 25th, 2019

Sumber/Source: BPS dan Kementerian Dalam Negeri/BPS-Statistics Indonesia and Ministry of Home Affairs

Tabel
Table 3.1.2**Jumlah Penduduk Menurut Kelompok Umur dan Jenis Kelamin di Kabupaten Lebak, 2021**
Population by Age Groups and Sex in Lebak Regency, 2021

Kelompok Umur Age Groups	Jenis Kelamin/Sex		
	Laki-Laki Male	Perempuan Female	Jumlah Total
(1)	(2)	(3)	(4)
0–4	64 979	61 641	126 620
5–9	64 163	61 035	125 198
10–14	63 610	60 456	124 066
15–19	65 785	61 074	126 859
20–24	68 478	60 775	129 253
25–29	61 527	54 975	116 502
30–34	60 161	58 115	118 276
35–39	54 639	51 936	106 575
40–44	49 371	46 569	95 940
45–49	42 687	40 984	83 671
50–54	38 018	38 284	76 302
55–59	31 617	29 685	61 302
60–64	25 483	23 395	48 878
65–69	16 222	15 481	31 703
70–74	9 555	9 874	19 429
75+	8 218	9 065	17 283
Kabupaten Lebak	724 513	683 344	1407 857

Catatan/Note: Hasil Proyeksi Penduduk Interim 2020–2023 (Pertengahan tahun/Juni)/ *The result of Interim Population Projection 2020–2023 (mid year/June)*

Sumber/Source: BPS/ BPS-Statistics Indonesia

**3.2 KETENAGAKERJAAN
EMPLOYMENT**

Tabel 3.2.1 Jumlah Penduduk Berumur 15 Tahun Keatas Menurut Jenis Kegiatan Selama Seminggu yang Lalu dan Jenis Kelamin di Kabupaten Lebak, 2021
Population Aged 15 Years and Over by Type of Activity During The Previous Week and Sex in Lebak Regency, 2021

Kegiatan Utama <i>Main Activity</i>	Jenis Kelamin/Sex		
	Laki-Laki <i>Male</i>	Perempuan <i>Female</i>	Laki-Laki+ Perempuan <i>Male+Female</i>
(1)	(2)	(3)	(4)
I, Angkatan Kerja/<i>Economically Active</i>	400 879	234 683	635 562
1, Bekerja/ <i>Working</i>	367 730	217 862	585 592
2, Pengangguran Terbuka/ <i>Unemployment</i>	33 149	16 821	49 970
II, Bukan Angkatan Kerja/<i>Not Economically Active</i>	86 033	230 525	316 558
1, Sekolah/ <i>Attending School</i>	36 978	24 872	61 850
2, Mengurus Rumah Tangga/ <i>Housekeeping</i>	17 389	191 487	208 876
3, Lainnya/ <i>Others</i>	31 666	14 166	45 832
Jumlah/<i>Total</i>	486 912	465 208	952 120

Catatan/*Note*:

Sumber/*Source*: BPS, Survei Angkatan Kerja Nasional (Sakernas) Agustus/BPS-Statistics Indonesia, August National Labor Force Survey

Tabel
Table 3.2.2

Penduduk Berumur 15 Tahun ke Atas Menurut Pendidikan Tertinggi yang Ditamatkan dan Jenis Kegiatan Selama Seminggu yang Lalu di Kabupaten Lebak, 2021
Population 15 Years of Age and Over by Educational Attainment and Type of Activity During the Previous Week in Lebak Regency, 2021

Pendidikan Tertinggi yang Ditamatkan ¹ <i>Educational Attainment¹</i>	Angkatan Kerja/ <i>Economically Active</i>			Persentase Bekerja terhadap Angkatan Kerja <i>Percentage of Working to Economically Active</i>
	Bekerja <i>Working</i>	Pengangguran ² <i>Unemployment²</i>	Jumlah Angkatan Kerja <i>Total of Economically Active</i>	
(1)	(2)	(3)	(4)	(5)
0	373 582	10 261	383 843	97.33
1	91 918	15 843	107 761	85.30
2	89 753	20 790	110 543	81.19
3	30 339	3 076	33 415	90.79

Lanjutan Tabel/*Continued Table 3.2.2*

Pendidikan Tertinggi yang Ditamatkan ¹ <i>Educational Attainment¹</i>	Bukan Angkatan Kerja <i>Not Economically Active</i>	Jumlah Total	Persentase Angkatan Kerja terhadap Penduduk Usia Kerja <i>Percentage of Economically Active to Working Age Population</i>
(1)	(6)	(7)	(8)
0
1
2
3
Jumlah/Total

Catatan/Note: ¹ 0, ≤ Sekolah Dasar (SD)/≤ *Primary School*
 1, Sekolah Menengah Pertama/*Junior High School*
 2, Sekolah Menengah Atas/*Senior High School*
 3, Perguruan Tinggi/*Collage*
² 1, Mencari pekerjaan/*Looking for work*
 2, Mempersiapkan usaha/*Establishing a new business/firm*
 3, Merasa tidak mungkin mendapat pekerjaan/*Feeling hopeless in looking for work (discouraged job seekers)*
 4, Sudah punya pekerjaan tetapi belum mulai bekerja/*Having job already but not starting to work yet*
 Sumber/Source: BPS, Survei Angkatan Kerja Nasional (Sakernas) Agustus/BPS-Statistics Indonesia, August National Labor Force Survey

Tabel 3.2.3
Table

Penduduk Berumur 15 Tahun Ke Atas yang Bekerja Selama Seminggu yang Lalu Menurut Status Pekerjaan Utama dan Jenis Kelamin di Kabupaten Lebak, 2021
Population 15 Years of Age and Over who Worked During The Previous Week by Main Employment Status and Sex in Lebak Regency, 2021

Status Pekerjaan Utama Main Employment Status	Laki-Laki Male	Perempuan Female	Jumlah Total
(1)	(2)	(3)	(4)
Berusaha sendiri <i>Own account worker</i>	86 203	46 880	133 083
Berusaha dibantu buruh tidak tetap/buruh tidak dibayar <i>Employer assisted by temporary worker/unpaid worker</i>	70 524	37 186	107 710
Berusaha dibantu buruh tetap/buruh dibayar <i>Employer assisted by permanent worker/paid worker</i>	8 529	688	9 217
Buruh/Karyawan/Pegawai/ <i>Employee</i>	95 214	35 426	130 640
Pekerja bebas <i>Casual worker</i>	36 119	18 550	54 669
Pekerja keluarga/tak dibayar <i>Family worker/unpaid worker</i>	43 236	5 421	48 657
Jumlah/Total	27 905	73 711	101 616

Catatan/Note: ...

Sumber/Source: BPS, Survei Angkatan Kerja Nasional (Sakernas) Agustus/BPS-Statistics Indonesia, August National Labor Force Survey

SOSIAL DAN KESEJAHTERAAN RAKYAT



Total Banyaknya Sekolah menurut
Jenjang Pendidikan 2020

1.820

Banyaknya ORSOS / Yayasan
menurut Klasifikasinya 2018

43

Banyaknya Penyandang Masalah
Kesejahteraan Sosial (PMKS),

Penyandang Disabilitas

Anak Dengan Kedisabilitas
(ADK)

5.149

528

Banyaknya Karang Taruna menurut
Perkembangannya

345

Banyaknya Pekerja Sosial Masyarakat
dan Tenaga kerja Sosial
Kecamatan

1.753

Jumlah Penduduk miskin

107.930

PENJELASAN TEKNIS

1. Jalur Pendidikan di Indonesia terdiri atas 1) pendidikan formal, 2) pendidikan nonformal, dan 3) pendidikan informal yang ketiganya dapat saling melengkapi dan memperkaya (Undang-Undang No. 20 Tahun 2003 tentang Sistem Pendidikan Nasional).
2. Jenjang Pendidikan Formal terdiri atas pendidikan dasar, pendidikan menengah, dan pendidikan tinggi. Jenis pendidikan yang diajarkan mencakup pendidikan umum, kejuruan, akademik, profesi, vokasi, keagamaan, dan khusus.
 - a. Pendidikan Dasar berbentuk Sekolah Dasar (SD) dan Madrasah Ibtidaiyah (MI) atau bentuk lain yang sederajat serta Sekolah Menengah Pertama (SMP) dan Madrasah Tsanawiyah (MTs) atau bentuk lain yang sederajat.
 - b. Pendidikan Menengah berbentuk Sekolah Menengah Atas (SMA), Madrasah Aliyah (MA), Sekolah Menengah Kejuruan (SMK), dan Madrasah Aliyah Kejuruan (MAK), atau bentuk lain yang sederajat.
 - c. Pendidikan Tinggi merupakan jenjang pendidikan setelah

TECHNICAL NOTES

1. *The Education System in Indonesia consists of 1) a formal education, 2) non-formal education, and 3) informal education that all three can be complementary and enriching (Law No. 20 Year 2003 about The National Education System).*
2. *The Formal Education Level consists of primary education, secondary education, and high education. The kind of education that taught consists of general education, vocational, academic, professional, religious, and specific education.*
 - a. *The Primary Education consists of Elementary School and Islamic Elementary School or other equivalent forms and Junior High School and MTs or other equivalent forms.*
 - b. *The Secondary Education consists of the senior high school, Madrasah Aliyah, Vocational School, and Vocational Madrasah Aliyah, or other equivalent forms.*
 - c. *The Tertiary Education consists of the education level after*

pendidikan menengah yang mencakup program pendidikan diploma, sarjana, magister, spesialis, dan doktor yang diselenggarakan oleh perguruan tinggi. Perguruan tinggi dapat berbentuk akademi, politeknik, sekolah tinggi, atau institut.

the secondary education that consists of diplomas, bachelor, master, specialist, and doctoral degrees that are held by the college. The universities can be academy, polytechnic, college, or institute.

3. Rumah Sakit adalah tempat pemeriksaan dan perawatan kesehatan, biasanya berada di bawah pengawasan dokter/tenaga medis, yang melayani penderita yang sakit untuk berobat rawat jalan atau rawat inap. Undang-undang RI No. 44 Tahun 2009 tentang rumah sakit mengelompokkan rumah sakit berdasarkan jenis pelayanan yang diberikan menjadi:
 4. Rumah Sakit Umum adalah rumah sakit yang memberikan pelayanan kesehatan pada semua bidang dan jenis penyakit.
 5. Rumah Sakit khusus adalah rumah sakit yang memberikan pelayanan utama pada satu bidang atau satu jenis penyakit tertentu berdasarkan disiplin ilmu, golongan umur, organ, jenis penyakit, atau kekhususan lainnya.
 6. Rumah Sakit Bersalin adalah rumah sakit khusus untuk persalinan, dilengkapi pelayanan.

3. *Hospital is a place for health check, usually controlled/supervised by doctors/medical personnel to serve the ill patients to get outpatient or inpatient treatment services. The law of the Republic of Indonesia Number 44 year 2009 concerning about hospital have been grouping hospital based on the type of service being given into:*
 4. *General Hospital is a hospital that provides helath services in all areas and types of diseases.*
 5. *Special Hospital is a hospital that provides primary care in one area or one particular type of disease base on dicipline, age group, organ, type of disease, or other specificity. gait nulla facilisi,*
 6. *Maternity Hospital is a specialized hospital for childbirth, has specialist inspection service to pregnancy,*

ULASAN

1. spesialis pemeriksaan kehamilan, persalinan, rawat inap, dan rawat jalan ibu dan anak yang berada di bawah pengawasan dokter spesialis kandungan.
2. Rumah Bersalin adalah sarana pelayanan kesehatan dengan izin sebagai rumah bersalin, dilengkapi pelayanan pemeriksaan kehamilan, persalinan, serta pemeriksaan ibu dan anak yang berada di bawah pengawasan bidan senior.
3. Poliklinik adalah sarana kesehatan yang dipakai untuk pelayanan berobat jalan, biasanya berada di bawah pengawasan dokter/tenaga medis.
4. Puskesmas (Pusat Kesehatan Masyarakat) adalah unit pelaksana teknis dinas kesehatan kabupaten/kota yang mempunyai fungsi utama sebagai penyelenggara pelayanan kesehatan tingkat pertama. Wilayah kerja puskesmas maksimal adalah satu kecamatan. Untuk dapat menjangkau wilayah kerjanya, puskesmas mempunyai jaringan pelayanan yang meliputi unit Puskesmas Pembantu (Pustu), unit Puskesmas Keliling (Puskel), dan unit bidan desa/komunitas (Peraturan Menteri Kesehatan RI No. 75 Tahun 2014 Tentang Pusat Kesehatan Masyarakat).

DESCRIPTION

1. *childbirth, hospitalization, and outpatient for mothers and children that is under the supervision of an obstetrician.*
2. *Maternity House is health care facility with a license as a maternity house, equipped with prenatal care, childbirth, and examination of mothers and children which is under the supervision of a senior midwife.*
3. *Polyclinic is a health facility in which to get outpatient services, usually under the control of doctor/medical personnel.*
4. *Public Health Center is technical implementation unit of regency health department that have the primary function as a first-level health care providers. The working area standard of public health center is one district and to reach thApotek adalah suatu tempat tertentu yang digunakan untuk melakukan pekerjaan kefarmasian dan penyaluran/penjualan obat atau bahan farmasi dan perbekalan kesehatan lainnya kepada masyarakat yang dikelola oleh tenaga apoteker (Peraturan Menteri Kesehatan RI No. 1332 Tahun 2002 Tentang Perubahan Atas Peraturan Menteri Kesehatan RI No. 922/MENKES/PER/X/1993 Tentang Ketentuan dan Tata Cara Pemberian Izin Apotek).*

Gambar 4.1
Figures

Luas Daerah menurut Kecamatan (%), 2021
Area of Subdistrict (%), 2021



Sumber/Source : ...

Gambar 4.2 ...
Figures ...



Sumber/Source : ...

4.1 PENDIDIKAN EDUCATION

Tabel 4.1.1 Jumlah Sekolah, Guru, dan Murid Taman Kanak-Kanak (TK) di Bawah Kementerian Pendidikan dan Kebudayaan Menurut Kecamatan di Kabupaten Lebak, 2020/2021 dan 2021/2022
Number of Schools, Teachers, and Pupils in Kindergarten Under The Ministry of Education and Culture by Subdistrict in Lebak Regency, 2020/2021 and 2021/2022

Kecamatan Subdistrict	Sekolah/Schools					
	Negeri/Public		Swasta/Private		Jumlah/Total	
	2020/2021	2021/2022	2020/2021	2021/2022	2020/2021	2021/2022
(1)	(2)	(3)	(4)	(5)	(6)	(7)
Malingping	-	-	7	7	7	7
Wanasalam	1	1	8	8	9	9
Panggarangan	-	-	10	10	10	10
Cihara	-	-	6	6	6	6
Bayah	-	-	14	14	14	14
Cilograng	-	-	9	9	9	9
Cibeber	-	-	10	10	10	10
Cijaku	-	-	4	4	4	4
Cigemblong	-	-	1	1	1	1
Banjarsari	-	-	5	5	5	5
Cileles	1	1	19	19	20	20
Gunung kencana	1	1	7	7	8	8
Bojongmanik	-	-	1	1	1	1
Cirinten	-	-	3	3	3	3
Leuwidamar	-	-	3	3	3	3
Muncang	-	-	7	7	7	7
Sobang	-	-	8	8	8	8

Kecamatan Subdistrict	Sekolah/Schools					
	Negeri/Public		Swasta/Private		Jumlah/Total	
	2020/2021	2021/2022	2020/2021	2021/2022	2020/2021	2021/2022
(1)	(2)	(3)	(4)	(5)	(6)	(7)
Cipanas	-	-	5	5	5	5
Lebak Gedong	-	-	1	1	1	1
Sajira	1	1	3	5	4	6
Cimarga	-	-	13	13	12	13
Cikulur	1	1	5	5	6	6
Warunggunung	-	-	5	5	5	5
Cibadak	2	2	2	2	4	4
Rangkasbitung	1	1	21	22	23	23
Kalanganyar	1	1	3	3	4	4
Maja	1	1	5	6	6	7
Curugbitung	-	-	1	2	2	2
Kabuapten Lebak	10	10	186	192	196	202

Lanjutan Tabel/*Continued Table* 4.1.1

Kecamatan Subdistrict	Guru ¹ /Teachers ¹					
	Negeri/Public		Swasta/Private		Jumlah/Total	
	2020/2021	2021/2022	2020/2021	2021/2022	2020/2021	2021/2022
(1)	(8)	(9)	(10)	(11)	(12)	(13)
Malingping	-	...	26	20	26	20
Wanasalam	3	...	24	20	27	20
Panggarangan	-	...	24	16	24	16
Cihara	-	...	18	14	18	14
Bayah	-	...	46	33	46	33
Cilograng	-	...	30	23	30	23
Cibeber	-	...	43	32	43	32
Cijaku	-	...	15	9	15	9
Cigemblong	-	...	5	4	5	4
Banjarsari	-	...	17	10	17	10
Cileles	3	...	53	35	56	35
Gunung kencana	5	...	18	20	23	20
Bojongmanik	-	...	2	1	2	1
Cirinten	-	...	5	2	5	2
Leuwidamar	-	...	6	9	6	9
Muncang	-	...	18	9	18	9
Sobang	-	...	31	24	31	24

Kecamatan Subdistrict	Guru ¹ /Teachers ¹					
	Negeri/Public		Swasta/Private		Jumlah/Total	
	2020/2021	2021/2022	2020/2021	2021/2022	2020/2021	2021/2022
(1)	(8)	(9)	(10)	(11)	(12)	(13)
Cipanas	-	...	12	11	12	11
Lebak Gedong	-	...	3	1	3	1
Sajira	5	...	10	15	15	15
Cimarga	-	...	38	28	38	28
Cikulur	3	...	18	16	21	16
Warunggunung	-	...	17	13	17	13
Cibadak	12	...	6	14	18	14
Rangkasbitung	5	...	83	67	88	67
Kalanganyar	3	...	18	20	21	20
Maja	6	...	18	22	24	22
Curugbitung	-	...	4	2	4	2
Kabupaten Lebak	45	...	608	490	653	490

Lanjutan Tabel/*Continued Table 4.1.1*

Kecamatan Subdistrict	Murid/Pupils					
	Negeri/Public		Swasta/Private		Jumlah/Total	
	2020/2021	2021/2022	2020/2021	2021/2022	2020/2021	2021/2022
(1)	(14)	(15)	(16)	(17)	(18)	(19)
Malingping	-	-	295	280	295	280
Wanasalam	29	31	270	247	299	278
Panggarangan	-	-	241	252	241	252
Cihara	-	-	212	184	212	184
Bayah	-	-	511	496	511	496
Cilograng	-	-	317	312	317	312
Cibeber	-	-	459	444	459	444
Cijaku	-	-	133	121	133	121
Cigemblong	-	-	46	29	46	29
Banjarsari	-	-	208	182	208	182
Cileles	32	27	642	627	674	654
Gunung kencana	50	46	307	290	357	336
Bojongmanik	-	-	30	19	30	19
Cirinten	-	-	87	85	87	85
Leuwidamar	-	-	81	177	81	177
Muncang	-	-	212	160	212	160
Sobang	-	-	512	502	512	502

Kecamatan Subdistrict	Murid/Pupils					
	Negeri/Public		Swasta/Private		Jumlah/Total	
	2020/2021	2021/2022	2020/2021	2021/2022	2020/2021	2021/2022
(1)	(14)	(15)	(16)	(17)	(18)	(19)
Cipanas	-	-	184	185	184	185
Lebak Gedong	-	-	24	31	24	31
Sajira	41	41	93	146	134	187
Cimarga	-	-	470	481	470	481
Cikulur	39	25	211	182	250	207
Warunggunung	-	-	155	150	155	150
Cibadak	85	116	56	74	141	190
Rangkasbitung	24	26	784	753	808	779
Kalanganyar	27	27	168	181	195	208
Maja	54	53	166	207	220	260
Curugbitung	-	-	58	57	58	57
Kabuapten Lebak	381	392	6 932	6 854	7 313	7 246

Catatan/Note: ¹ Jumlah guru termasuk kepala sekolah dan guru/The total of teachers including headmaster and teacher

Sumber/Source: Kementerian Pendidikan dan Kebudayaan, Data Semester Ganji/Ministry of Educations and Culture, Odd semester report data

Tabel
Table 4.1.2

**Jumlah Sekolah, Guru, dan Murid Raudatul Athfal (RA)
di Bawah Kementerian Agama Menurut Kecamatan di
Kabupaten Lebak, 2019/2020 dan 2020/2021**
*Number of Schools, Teachers, and Pupils in Raudatul Athfal
(RA) Under The Ministry of Religious Affairs by Subdistrict in
Lebak Regency, 2019/2020 and 2020/2021*

Kecamatan Subdistrict	Sekolah/Schools		Guru/Teachers		Murid/Pupils	
	2019/2020	2020/2021	2019/2020	2020/2021	2019/2020	2020/2021
(1)	(2)	(3)	(4)	(5)	(6)	(7)
Malingping	11	11	39	43	397	391
Wanasalam	9	5	19	14	206	222
Panggarangan	3	3	9	9	102	111
Cihara	1	2	-	9	-	124
Bayah	16	14	48	48	543	598
Cilograng	2	2	10	15	125	134
Cibeber	7	7	25	25	216	256
Cijaku	1	-	-	-	-	-
Cigemblong	-	-	-	-	-	-
Banjarsari	7	7	31	31	316	346
Cileles	4	5	9	16	133	177
Gunung kencana	1	1	5	5	71	64
Bojongmanik	1	1	1	1	50	25
Cirinten	1	1	4	7	33	51
Leuwidamar	3	5	11	16	69	200
Muncang	1	1	3	3	39	45
Sobang	1	-	-	-	-	-

Kecamatan Subdistrict	Sekolah/Schools		Guru/Teachers		Murid/Pupils	
	2019/2020	2020/2021	2019/2020	2020/2021	2019/2020	2020/2021
(1)	(2)	(3)	(4)	(5)	(6)	(7)
Cipanas	7	7	34	40	359	388
Lebak Gedong	-	-	-	-	-	-
Sajira	9	10	29	47	537	570
Cimarga	6	5	16	18	110	117
Cikulur	6	6	17	20	239	143
Warunggunung	10	9	30	33	303	446
Cibadak	13	13	50	44	542	553
Rangkasbitung	26	24	105	109	876	829
Kalanganyar	4	5	12	20	70	124
Maja	8	8	30	41	511	560
Curugbitung	-	-	-	-	-	-
Kabuapten Lebak	158	165	537	619	5 847	6 474

Catatan/Note: Seluruh Raudatul Athfal (RA) berstatus swasta/All Raudatul Athfal (RA) are private
 Sumber/Source: Kementerian Agama, Data Semester Ganjil/Ministry of Religious Affairs, Odd semester report data

Tabel 4.1.3
Table

Jumlah Sekolah, Guru, dan Murid Sekolah Dasar (SD) di Bawah Kementerian Pendidikan dan Kebudayaan Menurut Kecamatan di Kabupaten Lebak, 2020/2021 dan 2021/2022

Number of Schools, Teachers, and Pupils in Primary Schools Under The Ministry of Education and Culture by Subdistrict in Lebak Regency, 2020/2021 and 2021/2022

Kecamatan Subdistrict	Sekolah/Schools					
	Negeri/Public		Swasta/Private		Jumlah/Total	
	2020/2021	2021/2022	2020/2021	2021/2022	2020/2021	2021/2022
(1)	(2)	(3)	(4)	(5)	(6)	(7)
Malingping	35	33	1	1	36	34
Wanasalam	26	25	3	3	29	28
Panggarangan	34	34	-	-	34	34
Cihara	23	22	-	-	23	22
Bayah	35	34	1	1	36	35
Cilograng	27	27	-	-	27	27
Cibeber	44	43	-	-	44	43
Cijaku	21	21	-	-	21	21
Cigemblong	19	19	-	-	19	19
Banjarsari	42	42	-	-	42	42
Cileles	31	31	-	-	31	31
Gunung kencana	30	30	-	-	30	30
Bojongmanik	13	13	-	-	13	13
Cirinten	18	18	-	-	18	18
Leuwidamar	25	25	-	-	25	25
Muncang	20	20	1	1	21	21
Sobang	18	18	-	-	18	18

Kecamatan Subdistrict	Sekolah/Schools					
	Negeri/Public		Swasta/Private		Jumlah/Total	
	2020/2021	2021/2022	2020/2021	2021/2022	2020/2021	2021/2022
(1)	(2)	(3)	(4)	(5)	(6)	(7)
Cipanas	27	27	-	-	27	27
Lebak Gedong	13	13	-	-	13	13
Sajira	32	32	-	-	32	32
Cimarga	38	37	-	-	38	37
Cikulur	24	24	-	-	24	24
Warunggunung	30	28	1	1	31	29
Cibadak	26	25	1	1	27	26
Rangkasbitung	52	49	7	8	59	57
Kalanganyar	17	17	2	2	19	19
Maja	30	27	-	2	30	29
Curugbitung	22	21	-	-	22	21
Kabupaten Lebak	772	755	17	20	789	775

Lanjutan Tabel/Continued Table 4.1.3

Kecamatan Subdistrict	Guru ¹ /Teachers ¹					
	Negeri/Public		Swasta/Private		Jumlah/Total	
	2020/2021	2021/2022	2020/2021	2021/2022	2020/2021	2021/2022
(1)	(8)	(9)	(10)	(11)	(12)	(13)
Malingping	280	215	14	7	294	222
Wanasalam	234	186	13	8	247	194
Panggarangan	297	233	-	-	297	233
Cihara	197	158	-	-	197	158
Bayah	355	289	20	12	375	301
Cilograng	228	188	-	-	228	188
Cibeber	339	279	-	-	339	279
Cijaku	172	129	-	-	172	129
Cigemblong	117	88	-	-	117	88
Banjarsari	376	304	-	-	376	304
Cileles	270	210	-	-	270	210
Gunung kencana	227	184	-	-	227	184
Bojongmanik	104	751	-	-	104	751
Cirinten	138	100	-	-	138	100
Leuwidamar	191	139	-	-	191	139
Muncang	165	124	3	1	168	125
Sobang	149	116	-	-	149	116

Kecamatan Subdistrict	Guru ¹ /Teachers ¹					
	Negeri/Public		Swasta/Private		Jumlah/Total	
	2020/2021	2021/2022	2020/2021	2021/2022	2020/2021	2021/2022
(1)	(8)	(9)	(10)	(11)	(12)	(13)
Cipanas	244	189	-	-	244	189
Lebak Gedong	101	81	-	-	101	81
Sajira	264	216	-	-	264	216
Cimarga	334	248	-	-	334	248
Cikulur	286	242	-	-	286	242
Warunggunung	341	269	5	2	346	271
Cibadak	330	266	11	8	341	274
Rangkasbitung	592	450	84	65	676	515
Kalanganyar	194	151	37	39	231	190
Maja	275	220	-	13	275	233
Curugbitung	158	129	-	-	158	129
Kabupaten Lebak	6 958	6 154	187	155	7 145	6 309

Lanjutan Tabel/Continued Table 4.1.3

Kecamatan Subdistrict	Murid/Pupils					
	Negeri/Public		Swasta/Private		Jumlah/Total	
	2020/2021	2021/2022	2020/2021	2021/2022	2020/2021	2021/2022
(1)	(14)	(15)	(16)	(17)	(18)	(19)
Malingping	5 794	5 491	340	315	6 134	5 806
Wanasalam	4 774	4 518	472	448	5 246	4 966
Panggarangan	3 566	3 537	-	-	3 566	3 537
Cihara	2 659	2 473	-	-	2 659	2 473
Bayah	4 360	4 252	309	262	4 669	4 252
Cilograng	2 914	2 916	-	-	2 914	2 916
Cibeber	5 354	5 315	-	-	5 354	5 315
Cijaku	2 658	2 658	-	-	2 658	2 658
Cigemblong	1 757	1 790	-	-	1 757	1 790
Banjarsari	6 395	6 204	-	-	6 508	6 204
Cileles	5 015	4 965	-	-	5 015	4 965
Gunung kencana	3 725	3 684	-	-	3 725	3 684
Bojongmanik	1 964	1 896	-	-	1 964	1 896
Cirinten	2 310	2 336	-	-	2 310	2 336
Leuwidamar	4 432	4 359	-	-	4 432	4 359
Muncang	3 630	3 535	52	66	3 682	3 601
Sobang	2 925	2 895	-	-	2 925	2 895

Kecamatan Subdistrict	Murid/Pupils					
	Negeri/Public		Swasta/Private		Jumlah/Total	
	2020/2021	2021/2022	2020/2021	2021/2022	2020/2021	2021/2022
(1)	(14)	(15)	(16)	(17)	(18)	(19)
Cipanas	5 261	5 189	-	-	5 261	5 189
Lebak Gedong	2 317	2 291	-	-	2 317	2 291
Sajira	6 262	6 213	-	-	6 262	6 213
Cimarga	7 810	7 455	-	-	7 810	7 455
Cikulur	5 614	5 548	-	-	5 614	5 548
Warunggunung	6 873	6 549	54	76	6 927	6 625
Cibadak	6 482	6 294	281	263	6 763	6 557
Rangkasbitung	14 008	12 877	2 148	2 144	16 156	15 021
Kalanganyar	3 957	3 846	683	666	4 640	4 512
Maja	7 428	6 969	-	175	7 428	7 144
Curugbitung	3 582	3 534	-	-	3 582	3 534
Kabupaten Lebak	133 826	129,589	4 339	4 415	138 278	133 742

Catatan/Note: ¹ Jumlah guru termasuk kepala sekolah dan guru/The total of teachers including headmaster and teacher
 Sumber/Source: Kementerian Pendidikan dan Kebudayaan,Sistem Data Pokok Pendidikan, data semester ganjil/Ministry of Educations and Culture, Basic Education Data System, odd semester report data

Tabel
Table 4.1.4

Jumlah Sekolah, Guru, dan Murid Madrasah Ibtidaiyah (MI) di Bawah Kementerian Agama Menurut Kecamatan di Kabupaten Lebak, 2019/2020 dan 2020/2021
Number of Schools, Teachers, and Pupils in Madrasah Ibtidaiyah (MI) Under The Ministry of Religious Affairs by Subdistrict in Lebak Regency, 2019/2020 and 2020/2021

Kecamatan Subdistrict	Sekolah/Schools					
	Negeri/Public		Swasta/Private		Jumlah/Total	
	2019/2020	2020/2021	2019/2020	2020/2021	2019/2020	2020/2021
(1)	(2)	(3)	(4)	(5)	(6)	(7)
Malingping	-	-	24	24	24	24
Wanasalam	-	-	17	17	17	17
Panggarangan	-	-	4	4	4	4
Cihara	-	-	16	15	16	15
Bayah	1	1	5	5	6	6
Cilograng	-	-	10	10	10	10
Cibeber	-	-	7	7	7	7
Cijaku	-	-	9	9	9	9
Cigemblong	-	-	7	6	7	6
Banjarsari	-	-	7	8	7	8
Cileles	-	-	12	12	12	12
Gunung kencana	-	-	9	9	9	9
Bojongmanik	-	-	6	6	6	6
Cirinten	-	-	14	14	14	14
Leuwidamar	1	1	10	10	11	11
Muncang	-	-	8	8	8	8
Sobang	-	-	3	3	3	3

Kecamatan Subdistrict	Sekolah/Schools					
	Negeri/Public		Swasta/Private		Jumlah/Total	
	2019/2020	2020/2021	2019/2020	2020/2021	2019/2020	2020/2021
(1)	(2)	(3)	(4)	(5)	(6)	(7)
Cipanas	-	-	5	5	5	5
Lebak Gedong	-	-	2	2	2	2
Sajira	-	-	5	5	5	5
Cimarga	-	-	9	9	9	9
Cikulur	-	-	16	16	16	16
Warunggunung	-	-	3	3	3	3
Cibadak	-	-	7	7	7	7
Rangkasbitung	-	-	8	8	8	8
Kalanganyar	-	-	3	3	3	3
Maja	-	-	5	5	5	5
Curugbitung	-	-	2	2	2	2
Kabupaten Lebak	2	2	233	234	235	236

Lanjutan Tabel/*Continued Table* 4.1.4

Kecamatan Subdistrict	Guru/Teachers					
	Negeri/Public		Swasta/Private		Jumlah/Total	
	2019/2020	2020/2021	2019/2020	2020/2021	2019/2020	2020/2021
(1)	(8)	(9)	(10)	(11)	(12)	(13)
Malingping	-	-	181	201	181	201
Wanasalam	-	-	122	139	122	139
Panggarangan	-	-	29	38	29	38
Cihara	-	-	115	122	115	122
Bayah	28	34	41	48	69	82
Cilograng	-	-	88	101	88	101
Cibeber	-	-	45	54	45	54
Cijaku	-	-	69	59	69	59
Cigemblong	-	-	38	35	38	35
Banjarsari	-	-	58	69	58	69
Cileles	-	-	91	105	91	105
Gunung kencana	-	-	67	75	67	75
Bojongmanik	-	-	37	38	37	38
Cirinten	-	-	84	102	84	102
Leuwidamar	27	29	62	74	89	103
Muncang	-	-	47	53	47	53
Sobang	-	-	19	23	19	23

Kecamatan Subdistrict	Guru/Teachers					
	Negeri/Public		Swasta/Private		Jumlah/Total	
	2019/2020	2020/2021	2019/2020	2020/2021	2019/2020	2020/2021
(1)	(8)	(9)	(10)	(11)	(12)	(13)
Cipanas	-	-	42	49	42	49
Lebak Gedong	-	-	16	18	16	18
Sajira	-	-	38	54	38	54
Cimarga	-	-	54	68	54	68
Cikulur	-	-	121	136	121	136
Warunggunung	-	-	27	27	27	27
Cibadak	-	-	77	90	77	90
Rangkasbitung	-	-	66	80	66	80
Kalanganyar	-	-	18	22	18	22
Maja	-	-	34	46	34	46
Curugbitung	-	-	17	19	17	19
Kabupaten Lebak	55	63	1 703	1 955	1 758	2 018

Lanjutan Tabel/*Continued Table 4.1.4*

Kecamatan Subdistrict	Murid/Pupils					
	Negeri/Public		Swasta/Private		Jumlah/Total	
	2019/2020	2020/2021	2019/2020	2020/2021	2019/2020	2020/2021
(1)	(14)	(15)	(16)	(17)	(18)	(19)
Malingping	-	-	2 572	2 428	2 572	2 428
Wanasalam	-	-	1 956	1 872	1 956	1 872
Panggarangan	-	-	331	320	331	320
Cihara	-	-	1 246	1 168	1 246	1 168
Bayah	392	401	349	425	741	826
Cilograng	-	-	1 064	1 026	1 064	1 026
Cibeber	-	-	519	527	519	527
Cijaku	-	-	737	744	737	744
Cigemblong	-	-	266	331	266	331
Banjarsari	-	-	931	945	931	945
Cileles	-	-	1 234	1 194	1 234	1 194
Gunung kencana	-	-	739	782	739	782
Bojongmanik	-	-	387	405	387	405
Cirinten	-	-	1 000	970	1 000	970
Leuwidamar	433	434	917	890	1 350	1 324
Muncang	-	-	771	747	771	747
Sobang	-	-	427	440	427	440

Kecamatan Subdistrict	Murid/Pupils					
	Negeri/Public		Swasta/Private		Jumlah/Total	
	2019/2020	2020/2021	2019/2020	2020/2021	2019/2020	2020/2021
(1)	(14)	(15)	(16)	(17)	(18)	(19)
Cipanas	-	-	578	570	578	570
Lebak Gedong	-	-	187	179	187	179
Sajira	-	-	643	673	643	673
Cimarga	-	-	671	664	671	664
Cikukur	-	-	1 701	1 727	1 701	1 727
Warunggunung	-	-	447	466	447	466
Cibadak	-	-	1 213	1 243	1 213	1 243
Rangkasbitung	-	-	1 288	1 305	1 288	1 305
Kalanganyar	-	-	316	422	316	422
Maja	-	-	680	617	680	617
Curugbitung	-	-	453	487	453	487
Kabupaten Lebak	825	835	23 623	23 601	24 448	24 436

Catatan/Note: ...

Sumber/Source: Kementerian Agama, EMIS, Data Semester Ganjil/Ministry of Religious Affairs, EMIS, Odd semester report data

Tabel
Table 4.1.5

Jumlah Sekolah, Guru, dan Murid Sekolah Menengah Pertama (SMP) di Bawah Kementerian Pendidikan dan Kebudayaan Menurut Kecamatan di Kabupaten Lebak, 2020/2021 dan 2021/2022
Number of Schools, Teachers, and Pupils in Lower Secondary Schools Under The Ministry of Education and Culture by Subdistrict in Lebak Regency, 2020/2021 and 2021/2022

Kecamatan Subdistrict	Sekolah/Schools					
	Negeri/Public		Swasta/Private		Jumlah/Total	
	2020/2021	2021/2022	2020/2021	2021/2022	2020/2021	2021/2022
(1)	(2)	(3)	(4)	(5)	(6)	(7)
Malingping	6	6	6	7	12	13
Wanasalam	5	5	2	3	7	8
Panggarangan	9	9	-	-	9	9
Cihara	7	7	-	-	7	7
Bayah	9	9	1	1	10	10
Cilograng	6	6	-	-	6	6
Cibeber	11	11	-	-	11	11
Cijaku	4	4	1	1	5	5
Cigemblong	4	4	-	-	4	4
Banjarsari	9	9	-	-	9	9
Cileles	6	6	1	1	7	7
Gunung kencana	6	6	1	1	7	7
Bojongmanik	3	4	-	-	3	4
Cirinten	5	5	-	-	5	5
Leuwidamar	6	6	-	-	6	6
Muncang	7	7	2	2	9	9
Sobang	5	5	-	-	5	5

Kecamatan Subdistrict	Sekolah/Schools					
	Negeri/Public		Swasta/Private		Jumlah/Total	
	2020/2021	2021/2022	2020/2021	2021/2022	2020/2021	2021/2022
(1)	(2)	(3)	(4)	(5)	(6)	(7)
Cipanas	5	5	5	5	10	10
Lebak Gedong	4	4	2	2	6	6
Sajira	7	7	-	-	7	7
Cimarga	7	7	3	3	10	10
Cikulur	6	6	4	4	10	10
Warunggunung	4	4	6	6	10	10
Cibadak	5	5	-	-	5	5
Rangkasbitung	9	9	5	7	14	16
Kalanganyar	4	4	2	2	6	6
Maja	8	8	-	-	8	8
Curugbitung	5	5	-	-	5	5
Kabupaten Lebak	172	173	41	45	213	218

Lanjutan Tabel/*Continued Table* 4.1.5

Kecamatan Subdistrict	Guru ¹ /Teachers ¹					
	Negeri/Public		Swasta/Private		Jumlah/Total	
	2020/2021	2021/2022	2020/2021	2021/2022	2020/2021	2021/2022
(1)	(8)	(9)	(10)	(11)	(12)	(13)
Malingping	97	91	39	35	136	126
Wanasalam	75	74	16	20	91	94
Panggarangan	124	117	-	-	124	117
Cihara	64	55	-	-	64	55
Bayah	119	114	9	7	128	121
Cilograng	72	60	-	-	72	60
Cibeber	127	112	-	-	127	112
Cijaku	42	37	9	4	51	41
Cigemblong	40	35	-	-	40	35
Banjarsari	110	97	-	-	110	97
Cileles	84	77	3	3	87	80
Gunung kencana	67	61	4	3	71	64
Bojongmanik	33	29	-	-	33	29
Cirinten	56	48	-	-	56	48
Leuwidamar	89	83	-	-	89	83
Muncang	91	74	10	5	101	79
Sobang	63	59	-	-	63	59

Kecamatan Subdistrict	Guru ¹ /Teachers ¹					
	Negeri/Public		Swasta/Private		Jumlah/Total	
	2020/2021	2021/2022	2020/2021	2021/2022	2020/2021	2021/2022
(1)	(8)	(9)	(10)	(11)	(12)	(13)
Cipanas	84	81	32	19	116	100
Lebak Gedong	37	33	66	55	103	88
Sajira	111	94	-	-	111	94
Cimarga	92	87	19	13	111	100
Cikulur	95	90	26	22	121	112
Warunggunung	108	107	41	28	149	135
Cibadak	108	105	-	-	108	105
Rangkasbitung	279	262	51	68	330	330
Kalanganyar	66	64	32	34	98	98
Maja	131	123	-	-	131	123
Curugbitung	57	52	-	-	57	52
Kabupaten Lebak	2 521	2 321	357	316	2 878	2 637

Lanjutan Tabel/*Continued Table 4.1.5*

Kecamatan Subdistrict	Murid/Pupils					
	Negeri/Public		Swasta/Private		Jumlah/Total	
	2020/2021	2021/2022	2020/2021	2021/2022	2020/2021	2021/2022
(1)	(14)	(15)	(16)	(17)	(18)	(19)
Malingping	1 763	1 737	746	805	2 509	2 542
Wanasalam	1 469	1 408	224	234	1 693	1 642
Panggarangan	1 690	1 572	-	-	1 690	1 572
Cihara	795	761	-	-	795	761
Bayah	1 324	1 278	183	176	1 507	1 454
Cilograng	983	892	-	-	983	892
Cibeber	2 361	2 277	-	-	2 361	2 277
Cijaku	756	736	194	203	950	939
Cigemblong	441	402	-	-	441	402
Banjarsari	1 861	1 770	-	-	1 861	1 770
Cileles	1 163	1 075	102	82	1 265	1 157
Gunung kencana	1 039	987	82	92	1 121	1 079
Bojongmanik	476	467	-	-	476	467
Cirinten	681	632	-	-	681	632
Leuwidamar	1 679	1 536	-	-	1 679	1 536
Muncang	1 273	1 188	177	169	1 450	1 357
Sobang	1 008	938	-	-	1 008	938

Kecamatan Subdistrict	Murid/Pupils					
	Negeri/Public		Swasta/Private		Jumlah/Total	
	2020/2021	2021/2022	2020/2021	2021/2022	2020/2021	2021/2022
(1)	(14)	(15)	(16)	(17)	(18)	(19)
Cipanas	1 720	1 551	379	394	2 099	1 945
Lebak Gedong	514	480	1 481	1 119	1 995	1 599
Sajira	1 807	1 648	-	-	1 807	1 648
Cimarga	1 645	1 641	266	197	1 911	1 838
Cikulur	1 566	1 512	313	298	1 879	1 810
Warunggunung	2 137	2 016	712	817	2 849	2 833
Cibadak	2 096	1 985	-	-	2 096	1 985
Rangkasbitung	6 232	6 044	799	1 150	7 031	7 194
Kalanganyar	1 183	1 080	529	395	1 712	1 475
Maja	2 402	2 338	-	-	2 402	2 338
Curugbitung	903	848	-	-	903	848
Kabupaten Lebak	42 967	40 799	6 187	6 131	49 154	46 930

Catatan/Note: ¹ Jumlah guru termasuk kepala sekolah dan guru/The total of teachers including headmaster and teacher

Sumber/Source: Kementerian Pendidikan dan Kebudayaan, Sistem Data Pokok Pendidikan, data semester ganjil/Ministry of Educations and Culture, Basic Education Data System, odd semester report data

Tabel
Table 4.1.6

Jumlah Sekolah, Guru, dan Murid Madrasah Tsanawiyah (MTs) di Bawah Kementerian Agama Menurut Kecamatan di Kabupaten Lebak, 2019/2020 dan 2020/2021
Number of Schools, Teachers, and Pupils in Madrasah Tsanawiyah (MTs) Under The Ministry of Religious Affairs by Subdistrict in Lebak Regency, 2019/2020 and 2020/2021

Kecamatan Subdistrict	Sekolah/Schools					
	Negeri/Public		Swasta/Private		Jumlah/Total	
	2019/2020	2020/2021	2019/2020	2020/2021	2019/2020	2020/2021
(1)	(2)	(3)	(4)	(5)	(6)	(7)
Malingping	-	-	10	10	10	10
Wanasalam	-	-	11	10	11	10
Panggarangan	-	-	4	4	4	4
Cihara	-	-	11	11	11	11
Bayah	1	1	4	4	5	5
Cilograng	-	-	8	8	8	8
Cibeber	-	-	6	6	6	6
Cijaku	-	-	5	6	5	6
Cigemblong	-	-	4	3	4	3
Banjarsari	2	2	7	7	9	9
Cileles	-	-	17	16	17	16
Gunung kencana	-	-	3	3	3	3
Bojongmanik	-	-	2	2	2	2
Cirinten	-	-	6	6	6	6
Leuwidamar	-	-	8	9	8	9
Muncang	-	-	10	10	10	10
Sobang	-	-	5	5	5	5

Kecamatan Subdistrict	Sekolah/Schools					
	Negeri/Public		Swasta/Private		Jumlah/Total	
	2019/2020	2020/2021	2019/2020	2020/2021	2019/2020	2020/2021
(1)	(2)	(3)	(4)	(5)	(6)	(7)
Cipanas	-	-	9	9	9	9
Lebak Gedong	-	-	2	2	2	2
Sajira	-	-	15	15	15	15
Cimarga	1	1	10	10	11	11
Cikulur	-	-	18	18	18	18
Warunggunung	-	-	11	11	11	11
Cibadak	-	-	9	9	9	9
Rangkasbitung	1	1	27	27	28	28
Kalanganyar	-	-	11	12	11	12
Maja	-	-	8	9	8	9
Curugbitung	-	-	5	5	5	5
Kabupaten Lebak	5	5	246	249	251	254

Lanjutan Tabel/*Continued Table 4.1.6*

Kecamatan Subdistrict	Guru/Teachers					
	Negeri/Public		Swasta/Private		Jumlah/Total	
	2019/2020	2020/2021	2019/2020	2020/2021	2019/2020	2020/2021
(1)	(8)	(9)	(10)	(11)	(12)	(13)
Malingping	-	-	142	165	142	165
Wanasalam	-	-	146	149	146	149
Panggarangan	-	-	52	56	52	56
Cihara	-	-	99	103	99	103
Bayah	46	50	32	35	78	85
Cilograng	-	-	105	117	105	117
Cibeber	-	-	45	52	45	52
Cijaku	-	-	93	90	93	90
Cigemblong	-	-	57	47	57	47
Banjarsari	45	68	77	86	122	154
Cileles	-	-	173	181	173	181
Gunung kencana	-	-	33	46	33	46
Bojongmanik	-	-	24	28	24	28
Cirinten	-	-	53	61	53	61
Leuwidamar	-	-	84	91	84	91
Muncang	-	-	90	119	90	119
Sobang	-	-	61	70	61	70

Kecamatan Subdistrict	Guru/Teachers					
	Negeri/Public		Swasta/Private		Jumlah/Total	
	2019/2020	2020/2021	2019/2020	2020/2021	2019/2020	2020/2021
(1)	(8)	(9)	(10)	(11)	(12)	(13)
Cipanas	-	-	94	116	94	116
Lebak Gedong	-	-	24	21	24	21
Sajira	-	-	176	207	176	207
Cimarga	37	53	111	127	148	180
Cikulur	-	-	222	239	222	239
Warunggunung	-	-	102	140	102	140
Cibadak	-	-	136	148	136	148
Rangkasbitung	35	53	283	325	318	378
Kalanganyar	-	-	135	171	135	171
Maja	-	-	94	147	94	147
Curugbitung	-	-	89	70	89	70
Kabupaten Lebak	163	224	2 832	3 222	2 995	3 446

Lanjutan Tabel/*Continued Table* 4.1.6

Kecamatan Subdistrict	Murid/Pupils					
	Negeri/Public		Swasta/Private		Jumlah/Total	
	2019/2020	2020/2021	2019/2020	2020/2021	2019/2020	2020/2021
(1)	(14)	(15)	(16)	(17)	(18)	(19)
Malingping	-	-	1 626	1 509	1 626	1 509
Wanasalam	-	-	1 344	1 249	1 344	1 249
Panggarangan	-	-	371	291	371	291
Cihara	-	-	620	631	620	631
Bayah	612	602	336	340	948	942
Cilograng	-	-	920	961	920	961
Cibeber	-	-	283	288	283	288
Cijaku	-	-	328	380	328	380
Cigemblong	-	-	391	270	391	270
Banjarsari	661	679	703	679	1 364	1 358
Cileles	-	-	1 591	1 492	1 591	1 492
Gunung kencana	-	-	761	750	761	750
Bojongmanik	-	-	220	173	220	173
Cirinten	-	-	582	531	582	531
Leuwidamar	-	-	673	820	673	820
Muncang	-	-	800	877	800	877
Sobang	-	-	596	580	596	580

Kecamatan Subdistrict	Murid/Pupils					
	Negeri/Public		Swasta/Private		Jumlah/Total	
	2019/2020	2020/2021	2019/2020	2020/2021	2019/2020	2020/2021
(1)	(14)	(15)	(16)	(17)	(18)	(19)
Cipanas	-	-	1 034	1 150	1 034	1 150
Lebak Gedong	-	-	116	108	116	108
Sajira	-	-	1 250	1 267	1 250	1 267
Cimarga	498	471	1 109	1 050	1 607	1 521
Cikulur	-	-	1 903	1 702	1 903	1 702
Warunggunung	-	-	878	984	878	984
Cibadak	-	-	1 552	1 634	1 552	1 634
Rangkasbitung	639	621	2 643	2 700	3 282	3 321
Kalanganyar	-	-	1 634	1 771	1 634	1 771
Maja	-	-	1 005	910	1 005	910
Curugbitung	-	-	612	668	612	668
Kabupaten Lebak	2 410	2 373	25 881	25 765	28 291	28 138

Catatan/Note: ...

Sumber/Source: Kementerian Agama, EMIS, Data Semester Ganjil/Ministry of Religious Affairs, EMIS, Odd semester report data

Tabel
Table 4.1.7

Jumlah Sekolah, Guru, dan Murid Sekolah Menengah Atas (SMA) di Bawah Kementerian Pendidikan dan Kebudayaan Menurut Kecamatan di Kabupaten Lebak, 2020/2021 dan 2021/2022
Number of Schools, Teachers, and Pupils in Upper Secondary Schools Under The Ministry of Education and Culture by Subdistrict in Lebak Regency, 2020/2021 and 2021/2022

Kecamatan Subdistrict	Sekolah/Schools					
	Negeri/Public		Swasta/Private		Jumlah/Total	
	2020/2021	2021/2022	2020/2021	2021/2022	2020/2021	2021/2022
(1)	(2)	(3)	(4)	(5)	(6)	(7)
Malingping	2	2	1	1	3	3
Wanasalam	1	1	1	1	2	2
Panggarangan	2	2	-	-	2	2
Cihara	1	1	-	-	1	1
Bayah	2	2	1	1	3	3
Cilograng	1	1	-	-	1	1
Cibeber	3	3	-	-	3	3
Cijaku	1	1	-	-	1	1
Cigemblong	1	1	-	-	1	1
Banjarsari	2	2	-	-	2	2
Cileles	1	1	-	-	1	1
Gunung kencana	1	1	-	-	1	1
Bojongmanik	1	1	-	-	1	1
Cirinten	-	-	-	-	-	-
Leuwidamar	2	2	-	-	2	2
Muncang	1	1	1	1	2	2
Sobang	1	1	-	-	1	1

Kecamatan Subdistrict	Sekolah/Schools					
	Negeri/Public		Swasta/Private		Jumlah/Total	
	2020/2021	2021/2022	2020/2021	2021/2022	2020/2021	2021/2022
(1)	(2)	(3)	(4)	(5)	(6)	(7)
Cipanas	1	1	3	3	4	4
Lebak Gedong	-	-	1	1	1	1
Sajira	1	1	3	3	4	4
Cimarga	1	1	1	1	2	2
Cikulur	1	1	1	1	2	2
Warunggunung	1	1	-	1	1	2
Cibadak	1	1	-	-	1	1
Rangkasbitung	3	3	7	7	10	10
Kalanganyar	1	1	1	1	2	2
Maja	2	2	-	-	2	2
Curugbitung	1	1	-	-	1	1
Kabupaten Lebak	36	36	21	22	57	58

Lanjutan Tabel/*Continued Table 4.1.7*

Kecamatan Subdistrict	Guru ¹ /Teachers ¹					
	Negeri/Public		Swasta/Private		Jumlah/Total	
	2020/2021	2021/2022	2020/2021	2021/2022	2020/2021	2021/2022
(1)	(8)	(9)	(10)	(11)	(12)	(13)
Malingping	69	71	8	10	77	81
Wanasalam	36	38	5	7	41	45
Panggarangan	41	55	-	-	41	55
Cihara	18	21	-	-	18	21
Bayah	54	58	9	10	63	68
Cilograng	29	30	-	-	29	30
Cibeber	66	69	-	-	66	69
Cijaku	14	25	-	-	14	25
Cigemblong	13	14	-	-	13	14
Banjarsari	48	49	-	-	48	49
Cileles	20	20	-	-	20	20
Gunung kencana	21	23	-	-	21	23
Bojongmanik	19	18	-	-	19	18
Cirinten	-	-	-	-	-	-
Leuwidamar	56	58	-	-	56	58
Muncang	27	34	5	11	32	45
Sobang	17	24	-	-	17	24

Kecamatan Subdistrict	Guru ¹ /Teachers ¹					
	Negeri/Public		Swasta/Private		Jumlah/Total	
	2020/2021	2021/2022	2020/2021	2021/2022	2020/2021	2021/2022
(1)	(8)	(9)	(10)	(11)	(12)	(13)
Cipanas	37	37	28	24	65	61
Lebak Gedong	-	-	48	47	48	47
Sajira	26	25	28	24	54	49
Cimarga	32	32	5	9	37	41
Cikulur	21	22	14	19	35	41
Warunggunung	29	27	-	4	29	31
Cibadak	37	36	-	-	37	36
Rangkasbitung	123	123	65	62	188	185
Kalanganyar	22	26	16	10	38	36
Maja	59	59	-	-	59	59
Curugbitung	17	20	-	-	17	20
Kabupaten Lebak	951	1 014	231	237	1 182	1 251

Lanjutan Tabel/Continued Table 4.1.7

Kecamatan Subdistrict	Murid/Pupils					
	Negeri/Public		Swasta/Private		Jumlah/Total	
	2020/2021	2021/2022	2020/2021	2021/2022	2020/2021	2021/2022
(1)	(14)	(15)	(16)	(17)	(18)	(19)
Malingping	1 286	1 274	96	108	1 382	1 382
Wanasalam	723	727	29	34	752	761
Panggarangan	785	818	-	-	785	818
Cihara	227	217	-	-	227	217
Bayah	944	1 164	7	4	951	1 168
Cilograng	744	762	-	-	744	762
Cibeber	1 314	1 246	-	-	1 314	1 246
Cijaku	417	425	-	-	417	425
Cigemblong	185	171	-	-	185	171
Banjarsari	1 243	1 255	-	-	1 243	1 255
Cileles	353	325	-	-	353	325
Gunung kencana	378	437	-	-	378	437
Bojongmanik	256	255	-	-	256	255
Cirinten	-	-	-	-	-	-
Leuwidamar	1 156	1 163	-	-	1 156	1 163
Muncang	755	751	105	97	860	848
Sobang	421	409	-	-	421	409

Kecamatan Subdistrict	Murid/Pupils					
	Negeri/Public		Swasta/Private		Jumlah/Total	
	2020/2021	2021/2022	2020/2021	2021/2022	2020/2021	2021/2022
(1)	(14)	(15)	(16)	(17)	(18)	(19)
Cipanas	782	773	397	394	1 179	1 167
Lebak Gedong	-	-	854	951	854	951
Sajira	523	586	204	209	727	795
Cimarga	587	615	199	165	786	780
Cikultur	445	460	296	254	741	714
Warunggunung	642	654	-	20	642	674
Cibadak	682	673	-	-	682	673
Rangkasbitung	2 417	2 426	1 488	1 453	3 905	3 879
Kalanganyar	392	395	160	126	552	521
Maja	1 492	1 549	-	-	1 492	1 549
Curugbitung	495	489	-	-	495	489
Kabupaten Lebak	19 644	20 019	3 835	3 815	23 479	23 834

Catatan/Note: ¹ Jumlah guru termasuk kepala sekolah dan guru/The total of teachers including headmaster and teacher
 Sumber/Source: Kementerian Pendidikan dan Kebudayaan, Sistem Data Pokok Pendidikan, data semester ganjil/Ministry of Educations and Culture, Basic Education Data System, odd semester report data

Tabel
Table 4.1.8

Jumlah Sekolah, Guru, dan Murid Sekolah Menengah. Kejuruan (SMK) di Bawah Kementerian Pendidikan dan Kebudayaan Menurut Kecamatan di Kabupaten Lebak, 2020/2021 dan 2021/2022
Number of Schools, Teachers, and Pupils in Vocational High Schools Under The Ministry of Education and Culture by Subdistrict in Lebak Regency, 2020/2021 and 2021/2022

Kecamatan Subdistrict	Sekolah/Schools					
	Negeri/Public		Swasta/Private		Jumlah/Total	
	2020/2021	2021/2022	2020/2021	2021/2022	2020/2021	2021/2022
(1)	(2)	(3)	(4)	(5)	(6)	(7)
Malingping	1	1	3	3	4	4
Wanasalam	1	1	1	2	2	3
Panggarangan	-	-	1	1	1	1
Cihara	-	-	-	-	-	-
Bayah	1	1	-	-	1	1
Cilograng	-	-	2	2	2	2
Cibeber	1	1	1	1	2	2
Cijaku	-	-	1	1	1	1
Cigemblong	-	-	-	-	-	-
Banjarsari	-	-	4	4	4	4
Cileles	1	1	4	4	5	5
Gunung kencana	1	1	1	1	2	2
Bojongmanik	-	-	-	-	-	-
Cirinten	1	1	1	1	2	2
Leuwidamar	1	1	1	1	2	2
Muncang	-	-	1	1	1	1
Sobang	1	1	-	-	1	1

Kecamatan Subdistrict	Sekolah/Schools					
	Negeri/Public		Swasta/Private		Jumlah/Total	
	2020/2021	2021/2022	2020/2021	2021/2022	2020/2021	2021/2022
(1)	(2)	(3)	(4)	(5)	(6)	(7)
Cipanas	1	1	2	2	3	3
Lebak Gedong	1	1	1	1	2	2
Sajira	-	-	-	-	-	-
Cimarga	-	-	1	1	1	1
Cikulur	1	1	2	2	3	3
Warunggunung	1	1	2	2	3	3
Cibadak	-	-	1	1	1	1
Rangkasbitung	2	2	9	9	11	11
Kalanganayar	-	-	2	2	2	2
Maja	-	-	1	1	1	1
Curugbitung	1	1	-	-	1	1
Kabupaten Lebak	16	16	42	43	58	59

Lanjutan Tabel/*Continued Table* 4.1.8

Kecamatan Subdistrict	Guru ¹ /Teachers ¹					
	Negeri/Public		Swasta/Private		Jumlah/Total	
	2020/2021	2021/2022	2020/2021	2021/2022	2020/2021	2021/2022
(1)	(8)	(9)	(10)	(11)	(12)	(13)
Malingping	83	94	34	33	117	127
Wanasalam	16	18	8	11	24	29
Panggarangan	-	-	11	8	11	8
Cihara	-	-	-	-	-	-
Bayah	37	35	-	-	37	35
Cilograng	-	-	32	36	32	36
Cibeber	25	24	14	10	39	34
Cijaku	-	-	8	13	8	13
Cigemblong	-	-	-	-	-	-
Banjarsari	-	-	51	61	51	61
Cileles	20	21	38	41	58	62
Gunung kencana	18	18	14	15	32	33
Bojongmanik	-	-	-	-	-	-
Cirinten	19	16	8	10	27	26
Leuwidamar	-	18	7	7	7	25
Muncang	-	-	11	11	11	11
Sobang	24	20	-	-	24	20

Kecamatan Subdistrict	Guru ¹ /Teachers ¹					
	Negeri/Public		Swasta/Private		Jumlah/Total	
	2020/2021	2021/2022	2020/2021	2021/2022	2020/2021	2021/2022
(1)	(8)	(9)	(10)	(11)	(12)	(13)
Cipanas	34	35	23	23	57	58
Lebak Gedong	13	12	8	14	21	26
Sajira	-	-	-	-	-	-
Cimarga	-	-	5	12	5	12
Cikulur	28	33	30	28	58	61
Warunggunung	25	24	64	56	89	80
Cibadak	-	-	23	20	23	20
Rangkasbitung	189	180	179	175	368	355
Kalanganyar	-	-	21	16	21	16
Maja	-	-	24	24	24	24
Curugbitung	24	32	-	-	24	32
Kabuapten Lebak	555	580	613	624	1 168	1 204

Lanjutan Tabel/*Continued Table* 4.1.8

Kecamatan Subdistrict	Murid/Pupils					
	Negeri/Public		Swasta/Private		Jumlah/Total	
	2020/2021	2021/2022	2020/2021	2021/2022	2020/2021	2021/2022
(1)	(14)	(15)	(16)	(17)	(18)	(19)
Malingping	1 611	2 223	244	270	1 855	2 493
Wanasalam	175	199	155	243	330	442
Panggarangan	-	-	61	56	61	56
Cihara	-	-	-	-	-	-
Bayah	656	785	-	-	656	785
Cilograng	-	-	585	500	585	500
Cibeber	445	449	68	65	513	514
Cijaku	-	-	214	254	214	254
Cigemblong	-	-	-	-	-	-
Banjarsari	-	-	837	798	837	798
Cileles	319	313	412	400	731	713
Gunung kencana	346	335	297	250	643	585
Bojongmanik	-	-	-	-	-	-
Cirinten	308	298	65	83	373	381
Leuwidamar	125	156	26	51	151	207
Muncang	-	-	186	196	186	196
Sobang	406	382	-	-	406	382

Kecamatan Subdistrict	Murid/Pupils					
	Negeri/Public		Swasta/Private		Jumlah/Total	
	2020/2021	2021/2022	2020/2021	2021/2022	2020/2021	2021/2022
(1)	(14)	(15)	(16)	(17)	(18)	(19)
Cipanas	725	741	384	353	1 109	1 094
Lebak Gedong	140	131	202	213	342	344
Sajira	-	-	-	-	-	-
Cimarga	-	-	210	215	210	215
Cikulur	537	544	780	797	1 317	1 341
Warunggunung	362	402	1 611	1 456	1 973	1 858
Cibadak	-	-	570	555	570	555
Rangkasbitung	3 435	3 518	2 368	2 198	5 803	5 716
Kalanganyar	-	-	215	228	215	228
Maja	-	-	662	855	662	855
Curugbitung	469	500	-	-	469	500
Kabupaten Lebak	10 059	10 976	10 152	10 036	20 211	21 012

Catatan/Note: ¹ Guru yang mengajar di 2 sekolah atau lebih dihitung di masing-masing sekolah, Jumlah guru termasuk kepala sekolah dan guru/*The teacher who taught in two schools or more counted in every school, The total of teachers including headmaster and teacher*

Sumber/Source: Kementerian Pendidikan dan Kebudayaan, Sistem Data Pokok Pendidikan, data semester ganjil/*Ministry of Educations and Culture, Basic Education Data System, odd semester report data*

Tabel
Table 4.1.9

**Jumlah Sekolah, Guru, dan Murid Madrasah Aliyah (MA)
di Bawah Kementerian Agama Menurut Kecamatan di
Kabupaten Lebak, 2019/2020 dan 2020/2021**
*Number of Schools, Teachers, and Pupils in Madrasah Aliyah
(MA) Under the Ministry of Religious Affairs by Subdistrict in
Lebak Regency, 2019/2020 and 2020/2021*

Kecamatan Subdistrict	Sekolah/Schools					
	Negeri/Public		Swasta/Private		Jumlah/Total	
	2019/2020	2020/2021	2019/2020	2020/2021	2019/2020	2020/2021
(1)	(2)	(3)	(4)	(5)	(6)	(7)
Malingping	-	-	7	7	7	7
Wanasalam	-	-	2	2	2	2
Panggarangan	-	-	1	1	1	1
Cihara	-	-	5	5	5	5
Bayah	1	1	3	3	4	4
Cilograng	-	-	1	1	1	1
Cibeber	-	-	2	2	2	2
Cijaku	-	-	1	1	1	1
Cigemblong	-	-	1	1	1	1
Banjarsari	-	-	3	3	3	3
Cileles	-	-	3	3	3	3
Gunung kencana	1	1	-	-	1	1
Bojongmanik	-	-	1	1	1	1
Cirinten	-	-	3	3	3	3
Leuwidamar	-	-	4	4	4	4
Muncang	-	-	4	4	4	4
Sobang	-	-	2	2	2	2

Kecamatan Subdistrict	Sekolah/Schools					
	Negeri/Public		Swasta/Private		Jumlah/Total	
	2019/2020	2020/2021	2019/2020	2020/2021	2019/2020	2020/2021
(1)	(2)	(3)	(4)	(5)	(6)	(7)
Cipanas	-	-	3	3	3	3
Lebak Gedong	-	-	-	-	-	-
Sajira	-	-	5	6	5	6
Cimarga	-	-	5	5	5	5
Cikulur	-	-	8	8	8	8
Warunggunung	-	-	5	6	5	6
Cibadak	-	-	3	3	3	3
Rangkasbitung	1	1	8	9	9	10
Kalanganyar	-	-	5	6	5	6
Maja	-	-	3	3	3	3
Curugbitung	-	-	4	4	4	4
Kabupaten Lebak	3	3	92	96	95	99

Lanjutan Tabel/*Continued Table 4.1.9*

Kecamatan Subdistrict	Guru/Teachers					
	Negeri/Public		Swasta/Private		Jumlah/Total	
	2019/2020	2020/2021	2019/2020	2020/2021	2019/2020	2020/2021
(1)	(8)	(9)	(10)	(11)	(12)	(13)
Malingping	-	-	101	134	101	134
Wanasalam	-	-	16	20	16	20
Panggarangan	-	-	11	12	11	12
Cihara	-	-	34	45	34	45
Bayah	30	44	42	28	72	72
Cilograng	-	-	10	12	10	12
Cibeber	-	-	19	23	19	23
Cijaku	-	-	3	3	3	3
Cigemblong	-	-	-	10	-	10
Banjarsari	-	-	43	60	43	60
Cileles	-	-	50	56	50	56
Gunung kencana	15	29	-	-	15	29
Bojongmanik	-	-	7	8	7	8
Cirinten	-	-	32	42	32	42
Leuwidamar	-	-	19	44	19	44
Muncang	-	-	35	60	35	60
Sobang	-	-	31	32	31	32

Kecamatan Subdistrict	Guru/Teachers					
	Negeri/Public		Swasta/Private		Jumlah/Total	
	2019/2020	2020/2021	2019/2020	2020/2021	2019/2020	2020/2021
(1)	(8)	(9)	(10)	(11)	(12)	(13)
Cipanas	-	-	37	41	37	41
Lebak Gedong	-	-	-	-	-	-
Sajira	-	-	99	98	99	98
Cimarga	-	-	63	72	63	72
Cikulur	-	-	96	105	96	105
Warunggunung	-	-	61	87	61	87
Cibadak	-	-	36	59	36	59
Rangkasbitung	48	54	96	128	144	182
Kalanganyar	-	-	51	94	51	94
Maja	-	-	36	38	36	38
Curugbitung	-	-	33	42	33	42
Kabuapten Lebak	93	127	1 061	1 353	1 154	1 480

Lanjutan Tabel/*Continued Table* 4.1.9

Kecamatan Subdistrict	Murid/Pupils					
	Negeri/Public		Swasta/Private		Jumlah/Total	
	2019/2020	2020/2021	2019/2020	2020/2021	2019/2020	2020/2021
(1)	(14)	(15)	(16)	(17)	(18)	(19)
Malingping	-	-	795	694	795	694
Wanasalam	-	-	127	172	127	172
Panggarangan	-	-	122	146	122	146
Cihara	-	-	358	284	358	284
Bayah	456	443	110	128	566	571
Cilograng	-	-	107	85	107	85
Cibeber	-	-	136	102	136	102
Cijaku	-	-	124	131	124	131
Cigemblong	-	-	-	25	-	25
Banjarsari	-	-	361	412	361	412
Cileles	-	-	361	328	361	328
Gunung kencana	299	292	-	-	299	292
Bojongmanik	-	-	42	60	42	60
Cirinten	-	-	121	107	121	107
Leuwidamar	-	-	241	254	241	254
Muncang	-	-	323	320	323	320
Sobang	-	-	241	229	241	229

Kecamatan Subdistrict	Murid/Pupils					
	Negeri/Public		Swasta/Private		Jumlah/Total	
	2019/2020	2020/2021	2019/2020	2020/2021	2019/2020	2020/2021
(1)	(14)	(15)	(16)	(17)	(18)	(19)
Cipanas	-	-	531	652	531	652
Lebak Gedong	-	-	-	-	-	-
Sajira	-	-	511	537	511	537
Cimarga	-	-	303	287	303	287
Cikulur	-	-	588	629	588	629
Warunggunung	-	-	382	457	382	457
Cibadak	-	-	597	619	597	619
Rangkasbitung	616	617	579	576	1 195	1 193
Kalanganyar	-	-	752	900	752	900
Maja	-	-	257	246	257	246
Curugbitung	-	-	252	281	252	281
Kabupaten Lebak	1 371	1 352	8 321	8 661	9 692	10 013

Catatan/Note: ...

Sumber/Source: Kementerian Agama, EMIS, Data Semester Ganjil/Ministry of Religious Affairs, EMIS, Odd semester report data

Tabel 4.1.10
Table

Jumlah Desa¹/Kelurahan yang Memiliki Fasilitas Sekolah Menurut Kecamatan dan Tingkat Pendidikan di Kabupaten Lebak, 2019–2021
Number of Villages¹/Kelurahan Having Educational Facilities by Subdistrict and Educational Level in Lebak Regency, 2019–2021

Kecamatan Subdistrict	SD Primary School		
	2019	2020	2021
(1)	(2)	(3)	(4)
Malingping	14	14	14
Wanasalam	13	13	13
Panggarangan	11	11	11
Cihara	9	9	9
Bayah	11	11	11
Cilograng	10	10	10
Cibeber	21	21	21
Cijaku	10	10	10
Cigemblong	9	9	9
Banjarsari	19	19	19
Cileles	12	12	12
Gunung kencana	12	12	12
Bojongmanik	9	9	9
Cirinten	10	10	10
Leuwidamar	12	12	12
Muncang	12	12	12
Sobang	10	10	10

Kecamatan Subdistrict	SD Primary School		
	2019	2020	2021
(1)	(2)	(3)	(4)
Cipanas	14	14	14
Lebak Gedong	6	6	6
Sajira	15	15	15
Cimarga	17	17	17
Cikulur	13	13	13
Warunggunung	12	12	12
Cibadak	14	14	15
Rangkasbitung	15	16	16
Kalanganyar	7	7	7
Maja	14	14	14
Curugbitung	10	10	10
Kabupaten Lebak	341	342	343

Lanjutan Tabel/*Continued Table* 4.1.10

Kecamatan Subdistrict	SMP Junior High School		
	2019	2020	2021
(1)	(5)	(6)	(7)
Malingping	13	12	13
Wanasalam	12	13	13
Panggarangan	10	10	10
Cihara	9	9	9
Bayah	10	10	10
Cilograng	10	10	10
Cibeber	14	15	15
Cijaku	7	7	7
Cigemblong	8	8	8
Banjarsari	16	16	16
Cileles	12	12	12
Gunung kencana	10	10	10
Bojongmanik	4	4	5
Cirinten	9	8	9
Lewidamar	10	11	11
Muncang	10	11	11
Sobang	6	6	6

Kecamatan Subdistrict	SMP Junior High School		
	2019	2020	2021
(1)	(5)	(6)	(7)
Cipanas	9	9	9
Lebak Gedong	5	5	5
Sajira	15	15	14
Cimarga	13	12	12
Cikultur	13	13	13
Warunggunung	9	9	10
Cibadak	10	10	10
Rangkasbitung	14	15	14
Kalanganyar	5	5	5
Maja	10	10	10
Curugbitung	10	10	10
Kabupaten Lebak	283	285	287

Lanjutan Tabel/*Continued Table* 4.1.10

Kecamatan Subdistrict	SMA Senior High School		
	2019	2020	2021
(1)	(8)	(9)	(10)
Malingping	6	7	6
Wanasalam	7	7	6
Panggarangan	5	6	6
Cihara	6	6	5
Bayah	6	5	5
Cilograng	3	3	3
Cibeber	5	6	6
Cijaku	2	2	2
Cigemblong	5	4	4
Banjarsari	4	6	5
Cileles	7	7	7
Gunung kencana	2	2	2
Bojongmanik	1	1	1
Cirinten	3	3	3
Lewidamar	6	4	4
Muncang	5	5	5
Sobang	3	3	3

Kecamatan Subdistrict	SMA Senior High School		
	2019	2020	2021
(1)	(8)	(9)	(10)
Cipanas	5	5	5
Lebak Gedong	2	2	2
Sajira	8	9	8
Cimarga	6	5	5
Cikultur	8	9	8
Warunggunung	4	3	5
Cibadak	4	4	5
Rangkasbitung	11	11	8
Kalanganyar	3	4	4
Maja	3	3	4
Curugbitung	4	4	4
Kabupaten Lebak	134	136	131

Lanjutan Tabel/*Continued Table* 4.1.10

Kecamatan Subdistrict	SMK Vocational School		
	2019	2020	2021
(1)	(11)	(12)	(13)
Malingping	3	5	5
Wanasalam	4	4	3
Panggarangan	2	2	2
Cihara	2	2	2
Bayah	2	2	2
Cilograng	2	2	2
Cibeber	1	1	1
Cijaku	1	1	1
Cigemblong	–	–	–
Banjarsari	3	3	4
Cileles	5	6	6
Gunung kencana	2	2	3
Bojongmanik	–	–	–
Cirinten	2	2	2
Lewidamar	3	3	3
Muncang	1	1	1
Sobang	1	1	1

Kecamatan Subdistrict	SMK Vocational School		
	2019	2020	2021
(1)	(11)	(12)	(13)
Cipanas	4	4	4
Lebak Gedong	2	2	2
Sajira	3	3	3
Cimarga	2	3	2
Cikulur	3	4	4
Warunggunung	3	3	3
Cibadak	2	2	2
Rangkasbitung	8	8	8
Kalanganyar	3	4	3
Maja	3	3	3
Curugbitung	2	2	2
Kabupaten Lebak	69	75	74

Lanjutan Tabel/*Continued Table* 4.1.10

Kecamatan <i>Subdistrict</i>	Perguruan Tinggi <i>University</i>		
	2019	2020	2021
(1)	(14)	(15)	(16)
Malingping	3	3	3
Wanasalam	–	–	–
Panggarangan	–	1	1
Cihara	–	–	–
Bayah	–	–	–
Cilograng	–	–	–
Cibeber	–	–	–
Cijaku	–	–	–
Cigemblong	–	–	–
Banjarsari	1	–	–
Cileles	–	–	–
Gunung kencana	–	–	–
Bojongmanik	–	–	–
Cirinten	–	–	–
Leuwidamar	–	–	–
Muncang	–	–	–
Sobang	–	–	–

Kecamatan Subdistrict	Perguruan Tinggi University		
	2019	2020	2021
(1)	(14)	(15)	(16)
Cipanas	–	–	–
Lebak Gedong	–	–	–
Sajira	–	–	–
Cimarga	–	–	–
Cikulur	–	–	–
Warunggunung	–	–	–
Cibadak	1	1	1
Rangkasbitung	6	7	5
Kalanganyar	–	1	1
Maja	–	–	–
Curugbitung	–	–	–
Kabupaten Lebak	11	13	11

Catatan/Note: ¹ Desa pada tabel ini termasuk Unit Permukiman Transmigrasi (UPT) yang masih dibina oleh kementerian terkait dan nagari di Provinsi Sumatera Barat/Villages in this table include Transmigration Settlement Unit which is still fostered by the relevant ministries and the nagari in the Province of Sumatera Barat

Sumber/Source: BPS, Pendataan Potensi Desa (Podes)/ BPS-Statistics Indonesia, Village Potential Data Collection

Tabel 4.1.11
Table

Angka Partisipasi Murni (APM) dan Angka Partisipasi Kasar (APK) Menurut Jenjang Pendidikan di Kabupaten Lebak, 2020 dan 2021
Net Enrollment Rate and Gross Enrollment Ratio by Educational Level in Lebak Regency, 2020 and 2021

Jenjang Pendidikan <i>Educational Level</i>	Angka Partisipasi Murni (APM) <i>Net Enrollment Rate</i>		Angka Partisipasi Kasar (APK) <i>Gross Enrollment Ratio</i>	
	2020	2021	2020	2021
(1)	(2)	(3)	(4)	(5)
SD/MI/Sederajat <i>Primary School</i>	97,10	96,92	110,34	108,40
SMP/MTs/ Sederajat <i>Lower Secondary School</i>	76,07	76,78	88,98	90,19
SMA/SMK/MA/Sederajat <i>Upper Secondary School</i>	40,58	41,52	56,72	58,20

Catatan/Note: ...

Sumber/Source: BPS, Survei Sosial Ekonomi Nasional (Susenas)/BPS-Statistics Indonesia, National Socioeconomic Survey

Tabel 4.1.12 **Persentase Penduduk Berumur 15 Tahun ke Atas yang Melek Huruf Menurut Kelompok Umur di Kabupaten Lebak, 2020 dan 2021**
Percentage of Literate People Aged 15 Years and Over by Age Group in Lebak Regency, 2020 and 2021

Kelompok Umur Age Group	2020	2021
(1)	(2)	(3)
15–19	100,00	99,85
20–24	100,00	99,61
25–29	100,00	99,32
30–34	100,00	100,00
35–39	100,00	100,00
40–44	98,19	99,63
45–49	95,54	98,59
50+	82,16	87,60
Jumlah/Total		
15–24	100	99,75
15–44	99,71	99,74
15+	96,97	95,97
45+	85,75	90,24

Catatan/Note: ...

Sumber/Source: BPS, Survei Sosial Ekonomi Nasional (Susenas)/BPS-Statistics Indonesia, National Socioeconomic Survey

4,2 KESEHATAN HEALTH

Tabel 4.2.1 **Jumlah Desa¹/Kelurahan Yang Memiliki Sarana Kesehatan Menurut Kecamatan di Kabupaten Lebak, 2019–2021**
Table **Number of Villages¹/Kelurahan Having Health Facilities by Subdistrict in Lebak Regency, 2019–2021**

Kecamatan Subdistrict	Rumah Sakit Hospital		
	2019	2020	2021
(1)	(2)	(3)	(4)
Malingping	1	1	1
Wanasalam	–	–	–
Panggarangan	–	–	–
Cihara	–	–	–
Bayah	–	–	–
Cilograng	–	–	–
Cibeber	–	–	–
Cijaku	–	–	–
Cigemblong	–	–	–
Banjarsari	–	–	–
Cileles	–	–	–
Gunung kencana	–	–	–
Bojongmanik	–	–	–
Cirinten	–	–	–
Leuwidamar	–	–	–
Muncang	–	–	–
Sobang	–	–	–

Kecamatan Subdistrict	Rumah Sakit Hospital		
	2019	2020	2021
(1)	(2)	(3)	(4)
Cipanas	–	–	–
Lebak Gedong	–	–	–
Sajira	–	–	–
Cimarga	–	–	–
Cikulur	–	–	–
Warunggunung	–	–	–
Cibadak	–	–	–
Rangkasbitung	2	2	2
Kalanganyar	–	–	–
Maja	–	–	–
Curugbitung	–	–	–
Kabupaten Lebak	3	3	3

Lanjutan Tabel/*Continued Table* 4.2.1

Kecamatan <i>Subdistrict</i>	Rumah Sakit Bersalin <i>Maternity Hospital</i>		
	2019	2020	2021
(1)	(5)	(6)	(7)
Malingping	–	–	–
Wanasalam	–	–	–
Panggarangan	–	–	–
Cihara	–	–	–
Bayah	–	–	–
Cilograng	–	–	–
Cibeber	–	–	–
Cijaku	–	–	–
Cigemblong	–	–	–
Banjarsari	–	–	–
Cileles	–	–	–
Gunung kencana	–	–	–
Bojongmanik	–	–	–
Cirinten	–	–	–
Leuwidamar	–	–	–
Muncang	–	–	–
Sobang	–	–	–

Kecamatan Subdistrict	Rumah Sakit Bersalin Maternity Hospital		
	2019	2020	2021
(1)	(5)	(6)	(7)
Cipanas	–	–	–
Lebak Gedong	–	–	–
Sajira	–	–	–
Cimarga	–	–	–
Cikulur	–	–	–
Warunggunung	–	–	–
Cibadak	–	–	–
Rangkasbitung	–	–	1
Kalanganyar	–	–	–
Maja	–	–	–
Curugbitung	–	–	–
Kabupaten Lebak	–	–	1

Lanjutan Tabel/*Continued Table 4.2.1*

Kecamatan <i>Subdistrict</i>	Poliklinik <i>Polyclinic</i>		
	2019	2020	2021
(1)	(8)	(9)	(10)
Malingping	4	4	3
Wanasalam	1	1	1
Panggarangan	–	–	–
Cihara	–	–	–
Bayah	1	1	1
Cilograng	1	–	–
Cibeber	–	1	–
Cijaku	–	–	–
Cigemblong	1	–	–
Banjarsari	1	1	1
Cileles	2	1	2
Gunung kencana	3	3	3
Bojongmanik	–	–	–
Cirinten	–	–	–
Leuwidamar	1	1	2
Muncang	1	1	1
Sobang	1	1	1

Kecamatan Subdistrict	Poliklinik Polyclinic		
	2019	2020	2021
(1)	(8)	(9)	(10)
Cipanas	1	1	2
Lebak Gedong	1	1	1
Sajira	6	4	5
Cimarga	2	3	3
Cikulur	3	3	3
Warunggunung	2	3	–
Cibadak	1	2	3
Rangkasbitung	12	10	12
Kalanganyar	1	1	2
Maja	3	3	4
Curugbitung	5	5	3
Kabuapten Lebak	54	51	53

Lanjutan Tabel/*Continued Table 4.2.1*

Kecamatan <i>Subdistrict</i>	Puskesmas <i>Public Health Center</i>		
	2019	2020	2021
(1)	(11)	(12)	(13)
Malingping	2	2	2
Wanasalam	2	2	1
Panggarangan	1	1	1
Cihara	1	1	1
Bayah	1	1	1
Cilograng	1	1	1
Cibeber	4	3	3
Cijaku	1	1	1
Cigemblong	1	1	1
Banjarsari	2	2	2
Cileles	2	2	2
Gunung kencana	1	2	2
Bojongmanik	1	1	1
Cirinten	1	1	1
Leuwidamar	2	2	3
Muncang	1	1	1
Sobang	1	1	2

Kecamatan Subdistrict	Puskesmas Public Health Center		
	2019	2020	2021
(1)	(11)	(12)	(13)
Cipanas	1	1	1
Lebak Gedong	1	1	1
Sajira	2	2	2
Cimarga	2	2	3
Cikulur	2	2	2
Warunggunung	2	2	2
Cibadak	2	2	2
Rangkasbitung	4	3	2
Kalanganyar	1	1	1
Maja	1	1	1
Curugbitung	1	1	1
Kabupaten Lebak	44	43	44

Lanjutan Tabel/*Continued Table 4.1.2*

Kecamatan <i>Subdistrict</i>	Puskesmas Pembantu <i>Subsidiary of Public Health Center</i>		
	2019	2020	2021
(1)	(14)	(15)	(16)
Malingping	2	2	2
Wanasalam	3	3	3
Panggarangan	6	5	4
Cihara	4	1	2
Bayah	7	6	8
Cilograng	2	2	2
Cibeber	8	5	8
Cijaku	1	1	1
Cigemblong	–	–	–
Banjarsari	4	4	4
Cileles	3	3	3
Gunung kencana	4	4	4
Bojongmanik	2	2	2
Cirinten	3	3	3
Leuwida.mar	4	2	2
Muncang	4	4	4
Sobang	3	4	4

Kecamatan Subdistrict	Puskesmas Pembantu Subsidiary of Public Health Center		
	2019	2020	2021
(1)	(14)	(15)	(16)
Cipanas	3	4	4
Lebak Gedong	1	1	1
Sajira	–	–	–
Cimarga	3	2	3
Cikulur	2	2	2
Warunggunung	2	2	2
Cibadak	3	3	3
Rangkasbitung	4	3	4
Kalanganyar	2	1	1
Maja	3	3	4
Curugbitung	3	4	4
Kabupaten Lebak	86	76	84

Lanjutan Tabel/*Continued Table* 4.2.1

Kecamatan Subdistrict	Apotek Pharmacy		
	2019	2020	2021
(1)	(17)	(18)	(19)
Malingping	7	6	6
Wanasalam	1	1	2
Panggarangan	–	–	–
Cihara	–	–	–
Bayah	2	2	1
Cilograng	2	1	1
Cibeber	3	2	–
Cijaku	–	–	–
Cigemblong	–	–	–
Banjarsari	1	2	3
Cileles	1	1	–
Gunung kencana	–	1	1
Bojongmanik	–	–	–
Cirinten	–	–	–
Leuwidamar	1	2	1
Muncang	1	1	1
Sobang	–	–	–

Kecamatan Subdistrict	Apotek Pharmacy		
	2019	2020	2021
(1)	(17)	(18)	(19)
Cipanas	2	3	2
Lebak Gedong	1	1	1
Sajira	–	–	1
Cimarga	–	2	2
Cikulur	–	–	–
Warunggunung	3	3	3
Cibadak	1	1	1
Rangkasbitung	7	8	6
Kalanganyar	1	–	–
Maja	1	1	1
Curugbitung	–	1	1
Kabuapten Lebak	35	39	34

Catatan/Note: ¹ Desa pada tabel ini termasuk Unit Permukiman Transmigrasi (UPT) yang masih dibina oleh kementerian terkait dan nagari di Provinsi Sumatera Barat/Villages in this table include Transmigration Settlement Unit which is still fostered by the relevant ministries and the nagari in the Province of Sumatera Barat

Sumber/Source: BPS, Pendataan Potensi Desa (Podes)/BPS-Statistics Indonesia, Village Potential Data Collecting

Tabel 4.2.2
Table

Jumlah Tenaga Kesehatan Menurut Kecamatan di Kabupaten Lebak, 2020
Number of Health Human Resources by Subdistrict in Lebak Regency, 2020

Kecamatan Subdistrict	Dokter ¹ Doctor ¹	Dokter Gigi ² Dentist ²	Perawat Nurse	Bidan Midwife	Tenaga kefarmasian Pharmacist
(1)	(2)	(3)	(4)	(5)	(6)
Malingping					
Wanasalam					
Panggarangan					
Cihara					
Bayah					
Cilograng					
Cibeber					
Cijaku					
Cigemblong					
Banjarsari					
Cileles					
Gunung kencana					
Bojongmanik					
Cirinten					
Leuwidamar					
Muncang					
Sobang					

Kecamatan Subdistrict	Dokter ¹ Doctor ¹	Dokter Gigi ² Dentist ²	Perawat Nurse	Bidan Midwife	Tenaga kefarmasian Pharmacist
(1)	(2)	(3)	(4)	(5)	(6)
Cipanas					
Lebak Gedong					
Sajira					
Cimarga					
Cikulur					
Warunggunung					
Cibadak					
Rangkasbitung					
Kalanganyar					
Maja					
Curugbitung					
Kabuapten Lebak					

Lanjutan Tabel/*Continued Table 4.2.2*

Kecamatan <i>Subdistrict</i>	Tenaga Kesehatan Masyarakat <i>Public Health worker</i>	Tenaga Kesehatan Lingkungan <i>Enviromental Health Worker</i>	Tenaga Gizi <i>Nutritionist</i>	Ahli Teknologi Laboratorium Medik <i>Medical Laboratory Technician</i>
(1)	(7)	(8)	(9)	(10)
Malingping				
Wanasalam				
Panggarangan				
Cihara				
Bayah				
Cilograng				
Cibeber				
Cijaku				
Cigemblong				
Banjarsari				
Cileles				
Gunung kencana				
Bojongmanik				
Cirinten				
Leuwidamar				
Muncang				
Sobang				

Kecamatan Subdistrict	Tenaga Kesehatan Masyarakat Public Health worker	Tenaga Kesehatan Lingkungan Enviromental Health Worker	Tenaga Gizi Nutritionist	Ahli Teknologi Laboratorium Medik Medical Laboratory Technician
(1)	(7)	(8)	(9)	(10)
Cipanas				
Lebak Gedong				
Sajira				
Cimarga				
Cikulur				
Warunggunung				
Cibadak				
Rangkasbitung				
Kalanganyar				
Maja				
Curugbitung				
Kabuapten Lebak				

Catatan/Note: ¹ Dokter dalam tabel ini termasuk dokter spesialis (selain spesialis gigi) dan dokter umum/Doctor in this table include medical specialist (exclude dentist specialist) and general practitioner

² Dokter gigi dalam tabel ini termasuk dokter spesialis gigi dan dokter gigi/Doctor in this table include dentist dan dentist specialist

Sumber/Source: ...

Tabel 4.2.3
Table

Jumlah Rumah Sakit Umum, Rumah Sakit Khusus, Puskesmas, Klinik Pratama, dan Posyandu Menurut Kecamatan di Kabupaten Lebak, 2019 dan 2020
Number of General Hospital, Specialized Hospital, Public Health Center, Primary Clinic, and Integrated Health Post by Subdistrict in Lebak Regency, 2019 and 2020

Kecamatan Subdistrict	Rumah Sakit Umum General Hospital		Rumah Sakit Khusus Specialized Hospital	
	2019	2020	2019	2020
(1)	(2)	(3)	(4)	(5)
Malingping				
Wanasalam				
Panggarangan				
Cihara				
Bayah				
Cilograng				
Cibeber				
Cijaku				
Cigemblong				
Banjarsari				
Cileles				
Gunung kencana				
Bojongmanik				
Cirinten				
Leuwidamar				
Muncang				
Sobang				

Kecamatan Subdistrict	Rumah Sakit Umum General Hospital		Rumah Sakit Khusus Specialized Hospital	
	2019	2020	2019	2020
	(1)	(2)	(3)	(4)
Cipanas				
Lebak Gedong				
Sajira				
Cimarga				
Cikulur				
Warunggunung				
Cibadak				
Rangkasbitung				
Kalanganyar				
Maja				
Curugbitung				
Kabupaten Lebak				

Lanjutan Tabel/*Continued Table 4.2.3*

Kecamatan Subdistrict	Puskesmas ¹ Rawat Inap Public Health Center ¹ with Inpatient Care		Puskesmas ¹ Non Rawat Inap Public Health Center ¹ without Inpatient Care	
	2019	2020	2019	2020
(1)	(6)	(7)	(8)	(9)
Malingping				
Wanasalam				
Panggarangan				
Cihara				
Bayah				
Cilograng				
Cibeber				
Cijaku				
Cigemblong				
Banjarsari				
Cileles				
Gunung kencana				
Bojongmanik				
Cirinten				
Leuwidamar				
Muncang				
Sobang				

Kecamatan Subdistrict	Puskesmas ¹ Rawat Inap Public Health Center ¹ with Inpatient Care		Puskesmas ¹ Non Rawat Inap Public Health Center ¹ without Inpatient Care	
	2019	2020	2019	2020
(1)	(6)	(7)	(8)	(9)
Cipanas				
Lebak Gedong				
Sajira				
Cimarga				
Cikulur				
Warunggunung				
Cibadak				
Rangkasbitung				
Kalanganyar				
Maja				
Curugbitung				
Kabupaten Lebak				

Lanjutan Tabel/*Continued Table 4.2.3*

Kecamatan <i>Subdistrict</i>	Klinik Pratama <i>Primary Clinic</i>		Posyandu <i>Intregrated Health Post</i>	
	2019	2020	2019	2020
(1)	(10)	(11)	(12)	(13)
Malingping				
Wanasalam				
Panggarangan				
Cihara				
Bayah				
Cilograng				
Cibeber				
Cijaku				
Cigemblong				
Banjarsari				
Cioteles				
Gunung kencana				
Bojongmanik				
Cirinten				
Leuwidamar				
Muncang				
Sobang				

Kecamatan Subdistrict	Klinik Pratama Primary Clinic		Posyandu Integrated Health Post	
	2019	2020	2019	2020
(1)	(10)	(11)	(12)	(13)
Cipanas				
Lebak Gedong				
Sajira				
Cimarga				
Cikulur				
Warunggunung				
Cibadak				
Rangkasbitung				
Kalanganyar				
Maja				
Curugbitung				
Kabuapten Lebak				

Catatan/Note: ¹ Puskesmas yang teregistrasi/Registered Public Health Center
 Sumber/Source: ...

4.3 AGAMA DAN SOSIAL LAINNYA RELIGION AND OTHER SOCIAL AFFAIRS

Tabel 4.3.1 Jumlah Penduduk Menurut Kecamatan dan Agama yang Dianut di Kabupaten Lebak, 2021
Population by Subdistrict and Religion in Lebak Regency, 2021

Kecamatan Subdistrict	Islam	Protestan Protestant	Katolik Catholic	Hindu	Budha Buddha	Lainnya Others
(1)	(2)	(3)	(4)	(5)	(6)	(7)
Malingping						
Wanasalam						
Panggarangan						
Cihara						
Bayah						
Cilograng						
Cibeber						
Cijaku						
Cigemblong						
Banjarsari						
Cileles						
Gunung kencana						
Bojongmanik						
Cirinten						
Leuwidamar						
Muncang						
Sobang						

Kecamatan Subdistrict	Islam	Protestan Protestant	Katolik Catholic	Hindu	Budha Buddha	Lainnya Others
(1)	(2)	(3)	(4)	(5)	(6)	(7)
Cipanas						
Lebak Gedong						
Sajira						
Cimarga						
Cikulur						
Warunggunung						
Cibadak						
Rangkasbitung						
Kalanganyar						
Maja						
Curugbitung						
Kabupaten Lebak						

Catatan/Note: ...

Sumber/Source: ...

Tabel
Table 4.3.2

**Jumlah Tempat Peribadatan Menurut Kecamatan di
Kabupaten Lebak, 2021**
*Number of Places of Worship by Subdistrict in Lebak
Regency, 2021*

Kecamatan Subdistrict	Masjid Mosque	Mushola Pray Room	Gereja Protestan Protestant Church	Gereja Katholik Catholic Church	Pura Temple	Vihara
(1)	(2)	(3)	(4)	(5)	(6)	(7)
Malingping						
Wanasalam						
Panggarangan						
Cihara						
Bayah						
Cilograng						
Cibeber						
Cijaku						
Cigemblong						
Banjarsari						
Cileles						
Gunung kencana						
Bojongmanik						
Cirinten						
Leuwidamar						
Muncang						
Sobang						

Kecamatan Subdistrict	Masjid Mosque	Mushola Pray Room	Gereja Protestan Protestant Church	Gereja Katholik Catholic Church	Pura Temple	Vihara
(1)	(2)	(3)	(4)	(5)	(6)	(7)
Cipanas						
Lebak Gedong						
Sajira						
Cimarga						
Cikulur						
Warunggunung						
Cibadak						
Rangkasbitung						
Kalanganyar						
Maja						
Curugbitung						
Kabupaten Lebak						

Catatan/Note: ...

Sumber/Source: ...

Tabel 4.3.3
Table

**Jumlah Desa¹/Kelurahan yang Mengalami Bencana Alam²
Menurut Kecamatan di Kabupaten Lebak, 2019–2021**
**Number of Villages¹/Kelurahan that Had Natural Disaster²
by Subdistrict in Lebak Regency, 2019–2021**

Kecamatan Subdistrict	Banjir/Flood		
	2019	2020	2021
(1)	(2)	(3)	(4)
Malingping	1	2	2
Wanasalam	3	3	3
Panggarangan	–	1	2
Cihara	–	–	1
Bayah	6	–	3
Cilograng	–	–	–
Cibeber	–	3	2
Cijaku	1	1	3
Cigemblong	–	2	2
Banjarsari	6	–	7
Cileles	1	–	–
Gunung kencana	5	3	6
Bojongmanik	–	–	1
Cirinten	–	1	2
Leuwidamar	5	–	6
Muncang	–	6	4
Sobang	–	–	4

Kecamatan Subdistrict	Banjir/Flood		
	2019	2020	2021
(1)	(2)	(3)	(4)
Cipanas	6	7	3
Lebak Gedong	–	4	4
Sajira	5	2	6
Cimarga	3	3	5
Cikulur	–	–	2
Warunggunung	–	–	–
Cibadak	3	3	6
Rangkasbitung	4	1	11
Kalanganyar	2	1	6
Maja	–	4	8
Curugbitung	2	3	–
Kabupaten Lebak	53	50	99

Lanjutan Tabel/*Continued Table* 4.3.3

Kecamatan <i>Subdistrict</i>	Gempa Bumi/ <i>Earthquake</i>		
	2019	2020	2021
(1)	(5)	(6)	(7)
Malingping	4	13	5
Wanasalam	–	–	3
Panggarangan	4	–	–
Cihara	2	1	2
Bayah	11	–	–
Cilograng	3	8	–
Cibeber	19	–	1
Cijaku	–	10	3
Cigemblong	6	9	7
Banjarsari	1	–	–
Cileles	–	–	1
Gunung kencana	12	–	6
Bojongmanik	–	–	–
Cirinten	1	–	1
Lewidamar	–	–	4
Muncang	–	–	10
Sobang	–	–	1

Kecamatan Subdistrict	Gempa Bumi/Earthquake		
	2019	2020	2021
(1)	(5)	(6)	(7)
Cipanas	1	–	1
Lebak Gedong	5	–	4
Sajira	7	10	1
Cimarga	–	–	–
Cikulur	–	11	–
Warunggunung	–	–	–
Cibadak	–	–	–
Rangkasbitung	2	1	–
Kalanganyar	–	–	–
Maja	–	8	5
Curugbitung	1	–	–
Kabupaten Lebak	79	71	55

Lanjutan Tabel/*Continued Table* 4.3.3

Kecamatan <i>Subdistrict</i>	Tanah Longsor/ <i>Landslide</i>		
	2019	2020	2021
(1)	(8)	(9)	(10)
Malingping	2	–	1
Wanasalam	–	–	–
Panggarangan	–	4	1
Cihara	–	–	1
Bayah	5	–	6
Cilograng	3	–	–
Cibeber	4	9	7
Cijaku	–	1	–
Cigemblong	1	4	3
Banjarsari	1	–	–
Cileles	2	2	–
Gunung kencana	–	–	–
Bojongmanik	–	–	1
Cirinten	–	–	2
Leuwidamar	1	–	2
Muncang	1	7	7
Sobang	–	–	5

Kecamatan Subdistrict	Tanah Longsor/Landslide		
	2019	2020	2021
(1)	(8)	(9)	(10)
Cipanas	4	8	3
Lebak Gedong	3	5	6
Sajira	2	3	2
Cimarga	3	2	–
Cikulur	–	1	4
Warunggunung	–	–	–
Cibadak	–	–	1
Rangkasbitung	1	2	3
Kalanganyar	1	–	1
Maja	1	1	2
Curugbitung	–	1	–
Kabupaten Lebak	35	50	58

Catatan/Note: ¹ Desa pada tabel ini termasuk Unit Permukiman Transmigrasi (UPT) yang masih dibina oleh kementerian terkait dan nagari di Provinsi Sumatera Barat/Villages in this table are included in Transmigration Settlement Unit which is still fostered by the relevant ministries and the nagari in the Province of Sumatera Barat

² Kejadian dalam setahun sebelum tahun pencacahan/Occured during the last one year before the enumeration years

Sumber/Source: BPS, Pendataan Potensi Desa (Podes)/BPS-Statistics Indonesia, Village Potential Data Collecting

4.4 KEMISKINAN POVERTY

Tabel 4.4.1 Garis Kemiskinan, Jumlah, dan Persentase Penduduk Miskin di Kabupaten Lebak, 2014–2021
Poverty Line, Number, and Percentage of Poor People in Lebak Regency, 2014–2021

Tahun Year	Garis Kemiskinan (rupiah/kapita/bulan) Poverty Line (rupiah/capita/month)	Jumlah Penduduk Miskin (ribu) Number of Poor People (thousand)	Persentase Penduduk Miskin Percentage of Poor People
(1)	(2)	(3)	(4)
2014			
2015			
2016			
2017			
2018			
2019			
2020			
2021			

Catatan/Note: ...

Sumber/Source: BPS, Survei Sosial Ekonomi Nasional Maret/BPS-Statistics Indonesia, March National Socioeconomic Survey

Tabel 4.4.2 Indeks Kedalaman Kemiskinan dan Indeks Keparahan Kemiskinan di Kabupaten Lebak, 2014–2021
Poverty Gap Index and Poverty Severity Index in Lebak Regency, 2014–2021

Tahun Year	Indeks Kedalaman Kemiskinan Poverty Gap Index	Indeks Keparahan Kemiskinan Poverty Severity Index
(1)	(2)	(3)
2014		
2015		
2016		
2017		
2018		
2019		
2020		
2021		

Catatan/Note: ...
 Sumber/Source: BPS, Survei Sosial Ekonomi Nasional Maret/BPS-Statistics Indonesia, March National Socioeconomic Survey

4.5 KEAMANAN SECURITY

Tabel 4.5.1 Banyaknya Polsek dan Pospol di Kabupaten Lebak ,
Table 4.5.1 **2021 Number of District Police Office in Lebak Regency,**
2021

Kecamatan Subdistrict	POLSEK	Pospol
(1)	(2)	(3)
Malingping	1	-
Wanasalam	1	-
Panggarangan	1	-
Cihara	-	-
Bayah	1	-
Cilograng	1	-
Cibeber	1	-
Cijaku	1	-
Cigemblong	-	-
Banjarsari	1	-
Cileles	1	-
Gunung kencana	1	-
Bojongmanik	1	-
Cirinten	1	-
Leuwidamar	1	-
Muncang	1	-
Sobang	1	-

Kecamatan Subdistrict	POLSEK	Pospol
(1)	(2)	(3)
Cipanas	1	-
Lebak Gedong	1	-
Sajira	1	-
Cimarga	1	-
Cikukur	1	-
Warunggunung	1	-
Cibadak	1	-
Rangkasbitung	1	-
Kalanganyar	-	-
Maja	1	-
Curugbitung	1	-
Kabupaten Lebak	25	-

Catatan/Note: ...

Sumber/Source: : Kepolisian Resor Lebak/Office of Indonesian Police of Lebak Regency

**Tabel
Table 4.5.2**

Banyaknya Kecelakaan Lalu Lintas Dirinci menurut Bulan, Jumlah Kejadian, Korban Manusia, dan Jumlah Kerugian di Wilayah POLRES Lebak, 2021
Number of Accidents by Month, Number of Incident, Victims, Demages, and Number of Lost in Lebak Police Region, 2021

Bulan Month	Jumlah Kejadian Number of Incident	Korban Manusia Victims			Jumlah Kerugian Amount of Loss (Rp)
		Meninggal died	Luka Ringan wound	Luka Berat Serious Wound	
(1)	(2)	(3)	(4)	(5)	(6)
Januari/January	5	4	7	-	3 800.000
Februari/February	9	8	8	2	40 900.000
Maret/March	7	6	7	-	10 300.000
April/April	9	9	6	2	15 000.000
Mei/May	7	7	3	1	11 300.000
Juni/June	10	8	11	-	13 000.000
Juli/July	6	6	9	-	14 500.000
Agustus/August	14	10	12	1	33 500.000
September/September	13	13	11	2	34 200.000
Oktober/October	9	6	5	3	9 200.000
November/November	9	9	4	-	27 100.000
Desember/December	11	8	10	-	17 700.000
Jumlah/Total	109	94	93	11	230 500.000

Catatan/Note: ...

Sumber/Source: : Kepolisian Resor Lebak/Office of Indonesian Police of Lebak Regency

Tabel
Table 4.5.3

Banyaknya Gangguan Kamtibmas yang dilaporkan menurut Laporan dan Bulan di Kabupaten Lebak, 2021
Number of Disturbance of peace Publik Order in Society Which is Reports Type of Reports and Month in Lebak Regency, 2021

Bulan Month	Tunggakan Arrears	Lapor Report	Selesai Finish	Sisa Residu
(1)	(2)	(3)	(4)	(5)
Januari/January	17	38	18	20
Februari/February	11	33	23	10
Maret/March	19	34	16	18
April/April	16	41	23	18
Mei/May	15	32	20	12
Juni/June	14	32	18	14
Juli/July	11	36	21	15
Agustus/August	10	21	15	6
September/September	14	25	20	5
Oktober/October	12	18	13	5
November/November	13	25	19	6
Desember/December	9	18	14	4
Jumlah/Total	160	353	220	133

Catatan/Note: ...

Sumber/Source: : Kepolisian Resor Lebak/Office of Indonesian Police of Lebak Regency

**Tabel
Table**

4.5.4

Banyaknya Kejahatan KUHP yang dilaporkan menurut Laporan dan Bulan di Kabupaten Lebak, 2021
Number of Criminal Code Which is Reported by Type of Reports and Month in Lebak Regency, 2021

Bulan Month	Tunggakan Arrears	Lapor Report	Selesai Finish	Sisa Residu
(1)	(2)	(3)	(4)	(5)
Januari/January	17	37	17	20
Februari/February	11	28	18	10
Maret/March	19	31	13	18
April/April	16	37	19	18
Mei/May	15	30	18	12
Juni/June	14	25	11	14
Juli/July	11	35	20	15
Agustus/August	10	20	14	6
September/September	14	23	18	5
Oktober/October	11	18	13	5
November/November	13	24	17	7
Desember/December	9	17	13	4
Jumlah/Total	160	325	191	134

Catatan/Note: ...

Sumber/Source: : Kepolisian Resor Lebak/Office of Indonesian Police of Lebak Regency

Tabel
Table 4.5.5

Banyaknya Kejahatan NON KUHP yang dilaporkan menurut Laporan dan Bulan di Kabupaten Lebak, 2021
Number of Non KUHP Criminal/Violation is Reported by Type of Reports and Month in Lebak Regency, 2021

Bulan Month	Tunggakan Arrears	Lapor Report	Selesai Finish	Sisa Residu
(1)	(2)	(3)	(4)	(5)
Januari/January	-	1	1	-
Februari/February	-	5	5	-
Maret/March	-	3	3	-
April/April	-	4	4	-
Mei/May	-	2	2	-
Juni/June	-	7	7	-
Juli/July	-	1	1	-
Agustus/August	-	1	1	-
September/September	-	2	1	1
Oktober/October	-	-	-	-
November/November	1	1	1	-
Desember/December	-	1	1	-
Jumlah/Total	1	28	27	1

Catatan/Note: ...

Sumber/Source: : Kepolisian Resor Lebak/Office of Indonesian Police of Lebak Regency

Tabel
Table 4.5.6

**Banyaknya Surat Izin Mengemudi (SIM) yang
Dikeluarkan menurut Jenisnya, 2021**
Number of Driver's Licence Given Out by Type, 2021

No	Jenis SIM Type of Driver's Licence	Jumlah SIM Number of Driver's Licence
(1)		(4)
1.	SIM A	3 254
2.	SIM C	4 263
3.	SIM B.1	351
4.	SIM B.II	175
Jumlah/Total		8 043

Catatan/Note: ...

Sumber/Source: : Kepolisian Resor Lebak/Office of Indonesian Police of Lebak Regency

BAB 5

PERTANIAN

82.475
Ha

LUAS PANEN PADI

PRODUKTIVITAS DAN PRODUKSI PADI

48,72
Ku/Ha

397.349
Ton

2019

1.683.760
Pohon

TANAMAN MENGHASILKAN TERBANYAK

PISANG

TANAMAN MENGHASILKAN TERBANYAK

DURIAN

77.728
Pohon

40.917
Ha

LUAS PANEN SAYUR TERBESAR

MELINJO

PRODUKSI SAYUR TERBESAR

MELINJO

61.159
Ton

150
m²

LUAS PANEN TERBESAR TANAMAN HIAS

PHYLODENDRON

PRODUKSI TERBESAR TANAMAN HIAS

PHYLODENDRON

270

508.479
m²

LUAS PANEN TANAMAN BIOFARMAKA

KENCUR

PRODUKSI TANAMAN BIOFARMAKA

LAOS (LENGKUAS)

1.518.168
Kg

PENJELASAN TEKNIS

TECHNICAL NOTES

1. Lahan sawah adalah lahan pertanian yang berpetak-petak dan dibatasi oleh pematang (galengan), saluran untuk menahan/ menyalurkan air, yang biasanya ditanami padi sawah tanpa memandang dari mana diperoleh atau status lahan tersebut. Lahan yang dimaksud termasuk lahan yang terdaftar di Pajak Bumi Bangunan, luran Pembangunan Daerah, lahan bengkok, lahan serobotan, lahan rawa yang ditanami padi dan lahan bekas tanaman tahunan yang telah dijadikan sawah, baik yang ditanami padi, palawija atau tanaman semusim lainnya.
2. Tegall/Kebun adalah lahan pertanian bukan sawah (lahan kering) yang ditanami tanaman semusim atau tahunan dan terpisah dengan halaman sekitar rumah serta penggunaannya tidak berpindah pindah.
3. Ladang/Huma adalah lahan pertanian bukan sawah (lahan kering) yang biasanya ditanami tanaman semusim dan penggunaannya hanya semusim atau dua musim, kemudian akan ditinggalkan bila sudah tidak subur lagi (berpindah-pindah). Kemung-kinan lahan ini beberapa tahun kemudian akan dikerjakan kembali jika sudah subur.

1. *Wetland is agricultural land that separated by small dykes to resist water, where the main crop is usually wetland paddy without considering where it is got from or the status of the land. It includes the land that is registered at land income tax office, regional development contribution, 'bengkok' land, illegal ownership, swamps for rice cultivation, and annual crop land mark that has been used as rice field, which are both planted with paddy, secondary crops or the other seasonal crops.*
2. *Dry field/Garden is an dryland (unirrigated land) which is planted with seasonal or annual crops and separately from the yard around the house without shifting*
3. *Unirrigated agricultural field/ Shifting cultivation land is dryland (unirrigated land) that usually is cultivated for seasonal crops and utilized only for one or two seasons, then it will be left when it is not fertile (shifting). Maybe, this land will be used again in a few years if it has been fertile.*
4. *Temporarily unused land is land that is regularly used but temporarily (more than a year but less or equal than two years) is unused, it includes wetland that is not cultivated more than two years.*

4. Lahan yang sementara tidak diusahakan adalah lahan yang biasanya diusahakan tetapi untuk sementara (lebih dari 1 (satu) tahun tetapi kurang dari atau sama dengan 2 (dua) tahun) tidak diusahakan, termasuk lahan sawah yang tidak diusahakan selama lebih dari 2 (dua) tahun.
 5. Data pokok tanaman pangan yang dikumpulkan adalah luas panen dan produktivitas (hasil per hektar). Produksi tanaman pangan merupakan hasil perkalian antara luas panen dengan produktivitas. Pengumpulan data luas panen dilakukan setiap bulan dengan pendekatan area kecamatan di seluruh wilayah Indonesia. Pengumpulan data produktivitas dilakukan melalui pengukuran langsung pada plot ubinan berukuran $2\frac{1}{2}$ m x $2\frac{1}{2}$ m. Pengumpulan data produktivitas dilakukan setiap subround (empat bulanan) pada waktu panen petani.
 6. Data produksi padi dan palawija yang disajikan adalah dalam kualitas: gabah kering giling (padi), pipilan kering (jagung), biji kering (kedelai dan kacang tanah), dan umbi basah (ubi kayu dan ubi jalar).
5. *The main food crops data collected consists of harvested area and productivity (yield per hectare). Food crops production is generated by harvested area multiplied by productivity. The harvested area data is collected every month using sub district area approach in all sub district in Indonesia. The productivity data collection is conducted by a direct measurement in $2\frac{1}{2}$ m x $2\frac{1}{2}$ m crop cutting plot. The productivity measurement is conducted in every subround (four monthly) at the time when farmers are harvesting their crops.*
 6. *Production of paddy and secondary crops data are presented in the form of: dry unhusked rice (paddy), dry loose maize (maize), dry shells crops (soybeans and peanuts), and fresh roots (cassava and sweet potatoes).*

ULASAN

DESCRIPTION

<https://lebakkab.bps.go.id>

Gambar 5.1 **Luas Daerah menurut Kecamatan (%), 2021**
Figures *Area of Subdistrict (%), 2021*



Sumber/Source : ...

Gambar 5.2 ...
Figures ...



Sumber/Source : ...

5.1 HORTIKULTURA

HORTICULTURE

Tabel 5.1.1 **Luas Panen Tanaman Sayuran Menurut Kecamatan dan Jenis Tanaman di Kabupaten Lebak (ha), 2020 dan 2021***
Table 5.1.1 **Harvested Area of Vegetables by Subdistrict and Kind of Plant in Lebak Regency (ha), 2020 and 2021***

Kecamatan Subdistrict	Bawang Merah Shallot		Cabai Besar Chili/Big Chili	
	2020	2021*	2020	2021*
(1)	(2)	(3)	(4)	(5)
Malingping	-	-	5	3
Wanasalam	-	-	28	15
Panggarangan	-	-	-	4
Cihara	-	-	4	7
Bayah	-	-	5	9
Cilograng	-	-	4	2
Cibeber	-	3	4	7
Cijaku	-	-	3	6
Cigemblong	-	-	2	1
Banjarsari	-	-	12	12
Cileles	-	-	1	-
Gunung kencana	-	1	6	8
Bojongmanik	-	-	1	3
Cirinten	-	-	1	1
Leuwidamar	-	-	4	2
Muncang	-	-	1	1
Sobang	-	-	3	5

Kecamatan Subdistrict	Bawang Merah Shallot		Cabai Besar Chili/Big Chili	
	2020	2021*	2020	2021*
(1)	(2)	(3)	(4)	(5)
Cipanas	-	-	5	1
Lebak Gedong	-	-	-	1
Sajira	-	-	4	6
Cimarga	-	-	1	1
Cikulur	-	-	2	3
Warunggunung	-	2	4	3
Cibadak	1	-	3	2
Rangkasbitung	-	-	1	3
Kalanganyar	-	-	-	-
Maja	-	-	14	35
Curugbitung	-	-	8	9
Kabupaten Lebak	1	6	126	149

Lanjutan Tabel/*Continued Table* 5.1.1

Kecamatan Subdistrict	Cabai Rawit Chili/Cayenne Pepper		Kentang Potato	
	2020	2021*	2020	2021*
(1)	(6)	(7)	(8)	(9)
Malingping	-	2	-	-
Wanasalam	22	8	-	-
Panggarangan	7	6	-	-
Cihara	1	-	-	-
Bayah	2	8	-	-
Cilograng	1	1	-	-
Cibeber	4	5	-	1
Cijaku	1	2	-	-
Cigemblong	14	2	-	-
Banjarsari	5	14	-	-
Cileles	1	1	-	-
Gunung kencana	-	3	-	-
Bojongmanik	2	2	-	-
Cirinten	1	-	-	-
Leuwidamar	6	8	-	-
Muncang	2	2	-	-
Sobang	-	1	-	-

Kecamatan Subdistrict	Cabai Rawit Chili/Cayenne Pepper		Kentang Potato	
	2020	2021*	2020	2021*
(1)	(6)	(7)	(8)	(9)
Cipanas	4	3	-	-
Lebak Gedong	1	-	-	-
Sajira	4	12	-	-
Cimarga	-	2	-	-
Cikulur	3	3	-	-
Warunggunung	3	3	-	-
Cibadak	-	2	-	-
Rangkasbitung	4	2	-	-
Kalanganyar	-	-	-	-
Maja	-	11	-	-
Curugbitung	14	12	-	-
Kabupaten Lebak	102	115	-	1

Lanjutan Tabel/*Continued Table* 5.1.1

Kecamatan Subdistrict	Kubis Cabbage		Tomat Tomato	
	2020	2021*	2020	2021*
(1)	(10)	(11)	(12)	(13)
Malingping	-	-	-	1
Wanasalam	-	-	40	7
Panggarangan	-	-	3	-
Cihara	-	-	-	-
Bayah	-	-	1	3
Cilograng	1	-	-	-
Cibeber	1	6	6	3
Cijaku	-	-	-	-
Cigemblong	-	-	-	-
Banjarsari	-	-	-	3
Cileles	-	-	-	-
Gunung kencana	-	-	-	-
Bojongmanik	-	-	-	1
Cirinten	-	-	-	-
Leuwidamar	-	-	-	1
Muncang	-	-	-	-
Sobang	-	-	2	3

Kecamatan Subdistrict	Kubis Cabbage		Tomat Tomato	
	2020	2021*	2020	2021*
(1)	(10)	(11)	(12)	(13)
Cipanas	-	-	-	1
Lebak Gedong	-	-	1	2
Sajira	-	-	1	1
Cimarga	-	-	-	-
Cikulur	-	-	2	-
Warunggunung	-	-	-	-
Cibadak	-	-	-	-
Rangkasbitung	-	-	-	-
Kalanganyar	-	-	-	-
Maja	-	-	-	-
Curugbitung	-	-	4	8
Kabupaten Lebak	2	6	60	34

Lanjutan Tabel/*Continued Table* 5.1.1

Kecamatan Subdistrict	Bawang Putih Garlic		Bayam/ Spinach		Kacang Panjang/ Long Beans	
	2020	2021 ^x	2020	2021 ^x	2020	2021 ^x
(1)	(14)	(15)	(16)	(17)	(18)	(19)
Malingping	-	-	-	-	13	6
Wanasalam	-	-	35	11	46	38
Panggarangan	-	-	2	-	17	10
Cihara	-	-	-	-	4	9
Bayah	-	-	-	16	4	6
Cilograng	-	-	-	-	6	4
Cibeber	-	-	-	-	-	2
Cijaku	-	-	-	-	1	1
Cigemblong	-	-	-	-	42	12
Banjarsari	-	-	2	31	24	51
Cileles	-	-	4	4	2	2
Gunung kencana	-	-	-	-	-	-
Bojongmanik	-	-	-	-	3	1
Cirinten	-	-	-	-	16	26
Leuwidamar	-	-	-	-	11	7
Muncang	-	-	-	-	5	5
Sobang	-	-	-	-	2	2

Kecamatan Subdistrict	Bawang Putih Garlic		Bayam/ Spinach		Kacang Panjang/ Long Beans	
	2020	2021 ^x	2020	2021 ^x	2020	2021 ^x
(1)	(14)	(15)	(16)	(17)	(18)	(19)
Cipanas	-	-	12	3	17	7
Lebak Gedong	-	-	1	-	1	-
Sajira	-	-	2	-	1	26
Cimarga	-	-	-	-	3	4
Cikulur	-	-	-	2	9	2
Warunggunung	-	-	29	15	15	6
Cibadak	-	-	12	12	3	1
Rangkasbitung	-	-	1	-	4	3
Kalanganyar	-	-	-	-	-	1
Maja	-	-	-	-	-	6
Curugbitung	-	-	-	-	24	22
Kabupaten Lebak	-	-	100	94	273	259

Catatan/Note: ...

Sumber/Source: BPS, Statistik Pertanian Hortikultura SPH-SBS/BPS-Statistics Indonesia, Agricultural Statistic for Horticulture SPH-SBS

Tabel
Table 5.1.2

Produksi Tanaman Sayuran Menurut Kecamatan dan Jenis Tanaman di Kabupaten Lebak (kuintal), 2020 dan 2021^x
Production of Vegetables by Subdistrict and Kind of Plant in Lebak Regency (quintal), 2020 and 2021^x

Kecamatan Subdistrict	Bawang Merah Shallot		Cabai Besar Chili/Big Chili	
	2020	2021 ^x	2020	2021 ^x
(1)	(2)	(3)	(4)	(5)
Malingping	-	-	131	69
Wanasalam	-	-	590	438
Panggarangan	-	-	-	70
Cihara	-	-	147	127
Bayah	-	-	175	305
Cilograng	-	-	284	142
Cibeber	-	80	50	175
Cijaku	-	-	237	319
Cigemblong	-	-	700	75
Banjarsari	-	-	142	75
Cileles	-	-	29	-
Gunung kencana	-	6	238	63
Bojongmanik	-	-	2	29
Cirinten	-	-	147	34
Leuwidamar	-	-	93	52
Muncang	-	-	64	45
Sobang	-	-	463	108

Kecamatan Subdistrict	Bawang Merah Shallot		Cabai Besar Chili/Big Chili	
	2020	2021*	2020	2021*
(1)	(2)	(3)	(4)	(5)
Cipanas	-	-	450	60
Lebak Gedong	-	-	-	100
Sajira	-	-	205	771
Cimarga	-	-	10	22
Cikulur	-	-	221	96
Warunggunung	-	8	244	48
Cibadak	65	-	56	34
Rangkasbitung	-	-	25	57
Kalanganyar	-	-	-	-
Maja	-	-	619	1 418
Curugbitung	-	-	938	1 270
Kabupaten Lebak	65	94	6 260	6 000

Lanjutan Tabel/Continued Table 5.1.2

Kecamatan Subdistrict	Cabai Rawit Chili/Cayenne Pepper		Kentang Potato	
	2020	2021*	2020	2021*
(1)	(6)	(7)	(8)	(9)
Malingping	-	36	-	-
Wanasalam	460	219	-	-
Panggarangan	195	115	-	-
Cihara	2	-	-	-
Bayah	115	148	-	-
Cilograng	46	77	-	-
Cibeber	50	171	-	40
Cijaku	16	46	-	-
Cigemblong	2.663	492	-	-
Banjarsari	42	141	-	-
Cileles	40	31	-	-
Gunung kencana	-	34	-	-
Bojongmanik	12	23	-	-
Cirinten	30	-	-	-
Leuwidamar	150	186	-	-
Muncang	394	75	-	-
Sobang	-	16	-	-

Kecamatan Subdistrict	Cabai Rawit Chili/Cayenne Pepper		Kentang Potato	
	2020	2021*	2020	2021*
(1)	(6)	(7)	(8)	(9)
Cipanas	360	135	-	-
Lebak Gedong	14	-	-	-
Sajira	188	1 268	-	-
Cimarga	-	22	-	-
Cikulur	212	54	-	-
Warunggunung	194	108	-	-
Cibadak	-	49	-	-
Rangkasbitung	108	260	-	-
Kalanganyar	-	-	-	-
Maja	-	157	-	-
Curugbitung	1 516	1 893	-	-
Kabupaten Lebak	6 807	5 755	-	40

Lanjutan Tabel/Continued Table 5.1.2

Kecamatan Subdistrict	Kubis Cabbage		Tomat Tomato	
	2020	2021*	2020	2021*
(1)	(10)	(11)	(12)	(13)
Malingping	-	-	-	16
Wanasalam	-	-	840	417
Panggarangan	-	-	84	-
Cihara	-	-	-	-
Bayah	-	-	48	26
Cilograng	15	-	-	-
Cibeber	10	510	230	130
Cijaku	-	-	-	-
Cigemblong	-	-	-	-
Banjarsari	-	-	-	30
Cileles	-	-	-	-
Gunung kencana	-	-	-	-
Bojongmanik	-	-	-	10
Cirinten	-	-	-	-
Leuwidamar	-	-	-	9
Muncang	-	-	-	-
Sobang	-	-	154	15

Kecamatan Subdistrict	Kubis Cabbage		Tomat Tomato	
	2020	2021 ^x	2020	2021 ^x
(1)	(10)	(11)	(12)	(13)
Cipanas	-	-	-	7
Lebak Gedong	-	-	16	137
Sajira	-	-	29	14
Cimarga	-	-	-	-
Cikulur	-	-	102	-
Warunggunung	-	-	-	-
Cibadak	-	-	-	-
Rangkasbitung	-	-	-	-
Kalanganyar	-	-	-	-
Maja	-	-	-	-
Curugbitung	-	-	708	695
Kabupaten Lebak	25	510	2 211	1 506

Lanjutan Tabel/Continued Table 5.1.2

Kecamatan Subdistrict	Bawang Putih Garlic		Bayam/ Spinach		Kacang Panjang/Long Beans	
	2020	2021*	2020	2021*	2020	2021*
(1)	(14)	(15)	(16)	(17)	(18)	(19)
Malingping	-	-	-	-	600	234
Wanasalam	-	-	560	710	840	3 530
Panggarangan	-	-	25	-	630	435
Cihara	-	-	-	-	85	345
Bayah	-	-	-	132	69	60
Cilograng	-	-	-	-	159	147
Cibeber	-	-	-	-	-	84
Cijaku	-	-	-	-	47	15
Cigemblong	-	-	-	-	3 473	1 120
Banjarsari	-	-	30	180	265	600
Cileles	-	-	77	73	47	60
Gunung kencana	-	-	-	-	-	-
Bojongmanik	-	-	-	-	30	10
Cirinten	-	-	-	-	410	600
Leuwidamar	-	-	-	-	182	154
Muncang	-	-	-	-	216	245
Sobang	-	-	-	-	31	21

Kecamatan Subdistrict	Bawang Putih Garlic		Bayam/ Spinach		Kacang Panjang/ Long Beans	
	2020	2021*	2020	2021*	2020	2021*
(1)	(14)	(15)	(16)	(17)	(18)	(19)
Cipanas	-	-	146	50	815	577
Lebak Gedong	-	-	10	-	23	-
Sajira	-	-	20	-	26	2 970
Cimarga	-	-	-	-	35	49
Cikulur	-	-	-	55	950	145
Warunggunung	-	-	290	140	453	138
Cibadak	-	-	285	300	78	22
Rangkasbitung	-	-	10	-	153	232
Kalanganyar	-	-	-	-	-	5
Maja	-	-	-	-	-	44
Curugbitung	-	-	-	-	5 616	5 307
Kabupaten Lebak	-	-	1 453	1 640	15 233	17 149

Catatan/Note: ...

Sumber/Source: BPS, Statistik Pertanian Hortikultura SPH-SBS/BPS-Statistics Indonesia, Agricultural Statistic for Horticulture SPH-SBS

Tabel
Table 5.1.3

Luas Panen Tanaman Sayuran dan Buah-buahan Semusim Menurut Jenis Tanaman di Kabupaten Lebak (ha), 2018–2021

Harvested Area of Seasonal Vegetables and Fruits by Kind of Plant in Lebak Regency (ha), 2018–2021

Jenis Tanaman Kind of Plants	2018	2019	2020	2021 ^x
(1)	(2)	(3)	(4)	(5)
Sayuran/Vegetables:				
Bawang Merah/ <i>Shallots</i>	1	1	1	6
Bawang Putih/ <i>Garlic</i>	-	-	-	-
Cabai Besar/ <i>Chili/Big Chili</i>	182	133	126	149
Cabai Rawit/ <i>Chili/Cayenne Pepper</i>	147	130	102	115
Kentang/ <i>Potato</i>	-	1	-	1
Kubis/ <i>Cabbage</i>	-	-	2	6
Ketimun/ <i>Cucumber</i>	359	340	331	289
Kacang Panjang/ <i>Long Beans</i>	329	305	273	259
Buah–buahan/Fruits:				
Terung/ <i>Eggplant</i>	...	111	110	104
Tomat/ <i>Tomato</i>	...	39	60	34

Catatan/Note: ...

Sumber/Source: BPS, Statistik Pertanian Hortikultura SPH-SBS/BPS-Statistics Indonesia, *Agricultural Statistic for Horticulture SPH-SBS*

Tabel
Table 5.1.4

Produksi Tanaman Sayuran dan Buah-buahan Semusim Menurut Jenis Tanaman di Kabupaten Lebak (kuintal), 2018–2021
Production of Seasonal Vegetables and Fruits by Kind of Plant in Lebak Regency (quintal), 2018–2021

Jenis Tanaman Kind of Plants	2018	2019	2020	2021 ^x
(1)	(2)	(3)	(4)	(5)
Sayuran/Vegetables:				
Bawang Merah/Shallots	40	60	65	94
Bawang Putih/Garlic	-	-	-	-
Cabai Besar/Chili/Big Chili	17 164	6 286	6 260	6 000
Cabai Rawit/Chili/Cayenne Pepper	13 557	6 836	6 807	5 755
Kentang/Potato	-	90	-	40
Kubis/Cabbage	-	-	25	510
Ketimun	42 808	22 623	23 706	25 224
Kacang Panjang	38 949	15 705	15 233	17 149
Buah-buahan/Fruits:				
Terung/ Eggplant	...	6 771	6 590	7 084
Tomat/ Tomato	...	2 026	2 211	1 506

Catatan/Note: ...

Sumber/Source: BPS, Statistik Pertanian Hortikultura SPH-SBS/BPS-Statistics Indonesia, Agricultural Statistic for Horticulture SPH-SBS

Tabel
Table 5.1.5

Luas Panen Tanaman Biofarmaka Menurut Kecamatan dan Jenis Tanaman di Kabupaten Lebak (m²), 2020 dan 2021^x
Harvested Area of Medicinal Plants by Subdistrict and Kind of Plant in Lebak Regency (m²), 2020 and 2021^x

Kecamatan Subdistrict	Jahe Ginger		Laos/Lengkuas Galanga		Kencur East Indian Galangal	
	2020	2021 ^x	2020	2021 ^x	2020	2021 ^x
(1)	(2)	(3)	(4)	(5)	(6)	(7)
Malingping	10 500	10 000	13 000	14 500	12 000	11 000
Wanasalam	-	-	-	-	-	-
Panggarangan	9 700	10 000	9 750	9 000	12 850	11 000
Cihara	-	16 000	-	14 000	-	13 000
Bayah	1 300	7 510	650	1 280	380	5 808
Cilograng	1 250	5 730	-	3 671	725	800
Cibeber	190	13 900	90	-	150	7 145
Cijaku	4 380	11 351	150	466	-	-
Cigemblong	818	1 380	855	30	947	320
Banjarsari	4 800	12 500	1 500	1 000	250	3 000
Cileles	1 500	5 000	1 250	1 400	2 350	10 000
Gunung kencana	2 140	18 000	483	500	1 020	32 000
Bojongmanik	300	50	-	-	10	200
Cirinten	2 445	5 025	902	585	1 921	3 605
Lewidamar	267 725	253 275	220 500	119 350	448 825	381 175
Muncang	5 370	19 500	480	13 300	8 440	155 000
Sobang	10	-	19	105	9	-

Kecamatan Subdistrict	Jahe Ginger		Laos/Lengkuas Galanga		Kencur East Indian Galangal	
	2020	2021 ^x	2020	2021 ^x	2020	2021 ^x
(1)	(2)	(3)	(4)	(5)	(6)	(7)
Cipanas	4 375	1 000	5 000	1 475	3 950	1 310
Lebak Gedong	-	300	-	156	-	120
Sajira	17	364 000	-	314 000	-	500
Cimarga	-	10 001	-	-	-	10 001
Cikultur	250	294	500	710	30	-
Warunggunung	310	215	302	150	144	57
Cibadak	10	5	10	5	10	5
Rangkasbitung	15	9 980	30	36 239	15	139
Kalanganyar	1 263	27	492	36	953	129
Maja	-	20 000	23	10 002	-	50 000
Curugbitung	5 500	3 900	185 000	150 000	13 500	84 000
Kabupaten Lebak	324 168	798 943	440 986	691 960	508 479	780 314

Lanjutan Tabel/Continued Table 5.1.5

Kecamatan Subdistrict	Kunyit Turmeric		Mahkota Dewa/ Phaleria Macrocarpa		Mengkudu/Pace/ Indian Mulberry	
	2020	2021*	2020	2021*	2020	2021*
(1)	(8)	(9)	(10)	(11)	(12)	(13)
Malingping	9 000	9 000	150	-	120	-
Wanasalam	-	-	-	-	-	-
Panggarangan	13 000	12 000	-	-	-	-
Cihara	687	29 000	-	-	-	-
Bayah	1 198	1 033	-	-	-	-
Cilograng	1 000	1 850	13	13	113	113
Cibeber	-	-	-	-	-	-
Cijaku	393	1 592	-	-	-	-
Cigemblong	921	-	-	-	-	-
Banjarsari	4 000	7 500	-	-	-	-
Cileles	1 750	1 000	-	-	-	-
Gunung kencana	1 300	2 000	-	-	-	-
Bojongmanik	10	300	-	-	-	-
Cirinten	1 495	1 611	-	-	-	-
Leuwidamar	18 562	9 150	-	-	-	-
Muncang	1 630	2 600	-	-	-	-
Sobang	9	70	-	10	22	6

Kecamatan Subdistrict	Kunyit Turmeric		Mahkota Dewa/ Phaleria Macrocarpa		Mengkudu/Pace/ Indian Mulberry	
	2020	2021 ^x	2020	2021 ^x	2020	2021 ^x
(1)	(8)	(9)	(10)	(11)	(12)	(13)
Cipanas	3 000	2 250	-	-	-	-
Lebak Gedong	2 000	228	-	-	-	-
Sajira	-	-	-	-	-	-
Cimarga	-	10 001	-	-	-	-
Cikultur	270	545	-	-	-	-
Warunggunung	399	125	322	102	2 151	1 182
Cibadak	10	5	-	-	-	-
Rangkasbitung	20	201	174	74	-	-
Kalanganyar	788	106	-	-	-	-
Maja	-	-	-	-	-	-
Curugbitung	27 500	8 800	-	-	-	-
Kabupaten Lebak	88 942	100 967	659	199	2 406	1 301

Catatan/Note: ...

Sumber/Source: BPS, Statistik Pertanian Hortikultura SPH-TBF/BPS-Statistics Indonesia, Agricultural Statistic for Horticulture SPH-TBF

Tabel
Table 5.1.6**Produksi Tanaman Biofarmaka Menurut Kecamatan dan Jenis Tanaman di Kabupaten Lebak (kg), 2020 dan 2021^x**
Production of Medicinal Plants by Subdistrict and Kind of Plant in Lebak Regency (kg), 2020 and 2021^x

Kecamatan Subdistrict	Jahe Ginger		Laos/Lengkuas Galanga		Kencur East Indian Galangal	
	2020	2021 ^x	2020	2021 ^x	2020	2021 ^x
(1)	(2)	(3)	(4)	(5)	(6)	(7)
Malingping	28 000	14 000	44 000	32 200	41 000	12 800
Wanasalam	-	-	-	-	-	-
Panggarangan	9 700	10 000	16 875	27 000	16 920	34 000
Cihara	-	32 000	-	36 000	-	23 000
Bayah	675	24 000	325	10 000	218	6 000
Cilograng	6 250	4 140	-	18 017	2 187	1 850
Cibeber	200	14 500	90	-	150	31 850
Cijaku	15 964	45 404	1 000	1 864	-	-
Cigemblong	7 007	3 260	7 845	50	4 715	640
Banjarsari	15 800	17 500	4 072	2 000	85	3 000
Cileles	1 590	5 000	1 271	1 400	2 342	10 000
Gunung kencana	5 448	5 600	2 415	750	3 060	40 000
Bojongmanik	270	50	-	-	10	200
Cirinten	1 797	3 870	597	855	1 773	17 285
Leuwidamar	483 500	953 022	588 625	643 815	566 125	876 935
Muncang	4 565	16 575	408	18 427	3 545	64 902
Sobang	50	-	95	250	33	-

Kecamatan Subdistrict	Jahe Ginger		Laos/Lengkuas Galanga		Kencur East Indian Galangal	
	2020	2021 ^x	2020	2021 ^x	2020	2021 ^x
(1)	(2)	(3)	(4)	(5)	(6)	(7)
Cipanas	8 750	3 000	6 500	3 000	4 125	2 000
Lebak Gedong	-	300	-	156	2 200	228
Sajira	17	225 000	-	385 000	-	-
Cimarga	-	12 502	-	-	-	12 203
Cikulur	394	130	888	510	308	520
Warunggunung	1 005	4 160	610	510	795	948
Cibadak	51	5	51	5	41	5
Rangkasbitung	46	12 737	216	102 972	72	354
Kalanganyar	783	40	1 712	180	1 266	212
Maja	-	20 000	73	10 018	-	-
Curugbitung	27 500	16 370	840 500	600 000	114 500	31 309
Kabupaten Lebak	619 362	1 443 165	1 518 168	1 894 979	226 121	197 128

Lanjutan Tabel/*Continued Table 5.1.6*

Kecamatan Subdistrict	Kunyit <i>Turmeric</i>		Mahkota Dewa/ Phaleria <i>Macrocarpa</i>		Mengkudu/Pace/ Indian Mulberry	
	2020	2021 ^x	2020	2021 ^x	2020	2021 ^x
(1)	(8)	(9)	(10)	(11)	(12)	(13)
Malingping	15 500	11 000	3 500	-	600	-
Wanasalam	-	-	-	-	-	-
Panggarangan	17 000	20 500	-	-	-	-
Cihara	749	42 000	-	-	-	-
Bayah	718	3 308	-	-	-	-
Cilograng	3 800	7 057	420	1 016	255	1 160
Cibeber	-	-	-	-	-	-
Cijaku	1 965	7 960	-	-	-	-
Cigemblong	5 383	-	-	-	-	-
Banjarsari	9 400	10 000	-	-	-	-
Cileles	2 073	1 000	-	-	-	-
Gunung kencana	5 600	1 600	-	-	-	-
Bojongmanik	10	300	-	-	-	-
Cirinten	847	11 499	-	-	-	-
Leuwidamar	38 855	31 475	-	-	-	-
Muncang	897	1 566	-	-	-	-
Sobang	17	84	-	420	170	15

Kecamatan Subdistrict	Kunyit Turmeric		Mahkota Dewa/ Phaleria Macrocarpa		Mengkudu/Pace/ Indian Mulberry	
	2020	2021 ^x	2020	2021 ^x	2020	2021 ^x
(1)	(8)	(9)	(10)	(11)	(12)	(13)
Cipanas	4 125	2 000	-	-	-	-
Lebak Gedong	2 200	228	-	-	-	-
Sajira	-	-	-	-	-	-
Cimarga	-	12 203	-	-	-	-
Cikultur	308	520	-	-	-	-
Warunggunung	795	948	18 212	2 284	21 280	2 783
Cibadak	41	5	-	-	-	-
Rangkasbitung	72	354	11 055	10 440	-	-
Kalanganyar	1 266	212	-	-	-	-
Maja	-	-	-	-	-	-
Curugbitung	114 500	31 309	-	-	-	-
Kabupaten Lebak	226 121	197 128	33 187	14 160	22 305	3 958

Catatan/Note: ...

Sumber/Source: BPS, Statistik Pertanian Hortikultura SPH-TBF/BPS-Statistics Indonesia, Agricultural Statistic for Horticulture SPH-TBF

Tabel 5.1.7 Luas Panen Tanaman Biofarmaka Menurut Jenis Tanaman di Kabupaten Lebak (m²), 2018–2021
Table 5.1.7 *Harvested Area of Medicinal Plants by Kind of Plant in Lebak Regency (m²), 2018–2021*

Jenis Tanaman Kind of Plants	2018	2019	2020	2021 ^x
(1)	(2)	(3)	(4)	(5)
Jahe/ <i>Ginger</i>	108 949	182 280	324 168	798 943
Kencur/ <i>East Indian Galangal</i>	176 611	145 886	508 479	780 314
Kunyit/ <i>Turmeric</i>	127 371	88 482	88 942	100 967
Laos/ <i>Lengkuas/Galangal</i>	332 095	268 860	440 986	691 960
Lempuyang	146	1 884	2 797	15 607
Kapulaga	2 404	165	63	20 160

Catatan/Note: ...

Sumber/Source: BPS, Statistik Pertanian Hortikultura SPH-TBF/BPS-Statistics Indonesia, Agricultural Statistic for Horticulture SPH-TBF

Tabel 5.1.8 **Produksi Tanaman Biofarmaka Menurut Jenis Tanaman di Kabupaten Lebak (kg), 2018–2021**
Table 5.1.8 **Production of Medicinal Plants by Kind of Plant in Lebak Regency (kg), 2018–2021**

Jenis Tanaman Kind of Plants	2018	2019	2020	2021 ^x
(1)	(2)	(3)	(4)	(5)
Jahe/ <i>Ginger</i>	274 841	612 893	619 362	1 443 165
Kencur/ <i>East Indian Galangal</i>	373 232	361 691	687 823	1 461 663
Kunyit/ <i>Turmeric</i>	429 032	253 603	226 121	197 128
Laos/ <i>Lengkuas/Galanga</i>	1 753 239	1 437 333	1 518 168	1 894 979
Lempuyang	4 963	2 247	3 762	15 639
Kapulaga	139	288	184	17 550

Catatan/Note: ...

Sumber/Source: BPS, Statistik Pertanian Hortikultura SPH-TBF/BPS-Statistics Indonesia, Agricultural Statistic for Horticulture SPH-TBF

Tabel
Table 5.1.9

**Luas Panen Tanaman Hias Menurut Kecamatan dan Jenis
Tanaman di Kabupaten Lebak (m²), 2020 dan 2021^x**
**Harvested Area of Ornamental Plants by Subdistrict and
Kind of Plant in Lebak Regency (m²), 2020 and 2021^x**

Kecamatan Subdistrict	Anggrek/ <i>Orchid</i>		Krisan/ <i>Chrysantemum</i>		Mawar/ <i>Rose</i>	
	2020	2021 ^x	2020	2021 ^x	2020	2021 ^x
(1)	(2)	(3)	(4)	(5)	(6)	(7)
Malingping	-	-	-	-	-	-
Wanasalam	-	-	-	-	-	-
Panggarangan	-	-	-	-	-	-
Cihara	-	-	-	-	-	-
Bayah	-	-	-	-	-	-
Cilograng	-	-	-	-	-	-
Cibeber	-	-	-	-	-	-
Cijaku	-	-	-	-	-	-
Cigemblong	-	-	-	-	-	-
Banjarsari	-	-	-	-	-	-
Cileles	-	-	-	-	-	-
Gunung kencana	-	-	-	-	-	-
Bojongmanik	-	-	-	-	-	-
Cirinten	-	-	-	-	-	-
Lewidamar	-	-	-	-	-	-
Muncang	-	-	-	-	-	-
Sobang	-	-	-	-	-	-

Kecamatan Subdistrict	Anggrek/ <i>Orchid</i>		Krisan/ <i>Chrysantemum</i>		Mawar/ <i>Rose</i>	
	2020	2021 ^x	2020	2021 ^x	2020	2021 ^x
(1)	(2)	(3)	(4)	(5)	(6)	(7)
Cipanas	-	-	-	-	-	-
Lebak Gedong	-	-	-	-	-	-
Sajira	-	-	-	-	-	-
Cimarga	-	-	-	-	-	-
Cikulur	-	-	-	-	-	-
Warunggunung	-	-	-	-	-	-
Cibadak	-	-	-	-	-	-
Rangkasbitung	-	300	-	-	-	-
Kalanganyar	-	-	-	-	-	-
Maja	-	-	-	-	-	-
Curugbitung	-	-	-	-	-	-
Kabupaten Lebak	-	300	-	-	-	-

Lanjutan Tabel/*Continued Table* 5.1.9

Kecamatan <i>Subdistrict</i>	Sedap Malam/ <i>Tuberose</i>		Philodendron/ <i>Philodendron</i>		Pisang-Pisangan/ <i>Heliconia</i>	
	2020	2021 ^x	2020	2021 ^x	2020	2021 ^x
(1)	(8)	(9)	(10)	(11)	(12)	(13)
Malingping	-	-	-	-	-	-
Wanasalam	-	-	-	-	-	-
Panggarangan	-	-	-	-	-	-
Cihara	-	-	-	-	-	-
Bayah	-	-	-	-	-	-
Cilograng	-	-	-	-	-	-
Cibeber	-	-	-	-	-	-
Cijaku	-	-	150	150	-	-
Cigemblong	-	-	-	-	-	-
Banjarsari	-	-	-	-	-	-
Cileles	-	-	-	-	-	-
Gunung kencana	-	-	-	-	-	-
Bojongmanik	-	-	-	-	-	-
Cirinten	-	-	-	-	-	-
Lewidamar	-	-	-	-	-	-
Muncang	-	-	-	-	-	-
Sobang	-	-	-	-	-	-

Kecamatan Subdistrict	Sedap Malam/Tuberose		Philodendron/ Philodendron		Pisang-Pisangan/ Heliconia	
	2020	2021 ^x	2020	2021 ^x	2020	2021 ^x
(1)	(8)	(9)	(10)	(11)	(12)	(13)
Cipanas	-	-	-	-	-	-
Lebak Gedong	-	-	-	-	-	-
Sajira	-	-	-	-	-	-
Cimarga	-	-	-	-	-	-
Cikulur	-	-	-	-	-	-
Warunggunung	-	-	-	-	-	-
Cibadak	-	-	-	-	-	-
Rangkasbitung	-	-	-	-	-	-
Kalanganyar	-	-	-	-	-	-
Maja	-	-	-	-	-	-
Curugbitung	-	-	-	-	-	-
Kabupaten Lebak	-	-	150	-	-	-

Catatan/Note: ...

Sumber/Source: BPS, Statistik Pertanian Hortikultura SPH-TH/BPS-Statistics Indonesia, Agricultural Statistik for Horticulture SPH-TH

Tabel
Table 5.1.10

**Produksi Tanaman Hias Menurut Kecamatan dan Jenis
Tanaman di Kabupaten Lebak (tangkai), 2020 dan 2021^x**
*Production of Ornamental Plants by Subdistrict and Kind of
Plant in Lebak Regency (stalks), 2020 and 2021^x*

Kecamatan Subdistrict	Anggrek/Orchid		Krisan/Chrysantemum		Mawar/Rose	
	2020	2021 ^x	2020	2021 ^x	2020	2021 ^x
(1)	(2)	(3)	(4)	(5)	(6)	(7)
Malingping	-	-	-	-	-	-
Wanasalam	-	-	-	-	-	-
Panggarangan	-	-	-	-	-	-
Cihara	-	-	-	-	-	-
Bayah	-	-	-	-	-	-
Cilograng	-	-	-	-	-	-
Cibeber	-	-	-	-	-	-
Cijaku	-	-	-	-	-	-
Cigemblong	-	-	-	-	-	-
Banjarsari	-	-	-	-	-	-
Cileles	-	-	-	-	-	-
Gunung kencana	-	-	-	-	-	-
Bojongmanik	-	-	-	-	-	-
Cirinten	-	-	-	-	-	-
Leuwidamar	-	-	-	-	-	-
Muncang	-	-	-	-	-	-
Sobang	-	-	-	-	-	-

Kecamatan Subdistrict	Anggrek/ <i>Orchid</i>		Krisan/ <i>Chrysantemum</i>		Mawar/ <i>Rose</i>	
	2020	2021 ^x	2020	2021 ^x	2020	2021 ^x
(1)	(2)	(3)	(4)	(5)	(6)	(7)
Cipanas	-	-	-	-	-	-
Lebak Gedong	-	-	-	-	-	-
Sajira	-	-	-	-	-	-
Cimarga	-	-	-	-	-	-
Cikulur	-	-	-	-	-	-
Warunggunung	-	-	-	-	-	-
Cibadak	-	-	-	-	-	-
Rangkasbitung	-	300	-	-	-	-
Kalanganyar	-	-	-	-	-	-
Maja	-	-	-	-	-	-
Curugbitung	-	-	-	-	-	-
Kabupaten Lebak	-	300	-	-	-	-

Lanjutan Tabel/Continued Table 5.1.10

Kecamatan Subdistrict	Sedap Malam/Tuberose		Philodendron/ Philodendron		Pisang-Pisangan/ Heliconia	
	2020	2021 ^x	2020	2021 ^x	2020	2021 ^x
(1)	(8)	(9)	(10)	(11)	(12)	(13)
Malingping	-	-	-	-	-	-
Wanasalam	-	-	-	-	-	-
Panggarangan	-	-	-	-	-	-
Cihara	-	-	-	-	-	-
Bayah	-	-	-	-	-	-
Cilograng	-	-	-	-	-	-
Cibeber	-	-	-	-	-	-
Cijaku	-	-	270	696	-	-
Cigemblong	-	-	-	-	-	-
Banjarsari	-	-	-	-	-	-
Cileles	-	-	-	-	-	-
Gunung kencana	-	-	-	-	-	-
Bojongmanik	-	-	-	-	-	-
Cirinten	-	-	-	-	-	-
Leuwidamar	-	-	-	-	-	-
Muncang	-	-	-	-	-	-
Sobang	-	-	-	-	-	-

Kecamatan Subdistrict	Sedap Malam/ Tuberose		Philodendron/ <i>Philodendron</i>		Pisang-Pisangan/ Heliconia	
	2020	2021 ^x	2020	2021 ^x	2020	2021 ^x
(1)	(8)	(9)	(10)	(11)	(12)	(13)
Cipanas	-	-	-	-	-	-
Lebak Gedong	-	-	-	-	-	-
Sajira	-	-	-	-	-	-
Cimarga	-	-	-	-	-	-
Cikulur	-	-	-	-	-	-
Warunggunung	-	-	-	-	-	-
Cibadak	-	-	-	-	-	-
Rangkasbitung	-	-	-	-	-	-
Kalanganyar	-	-	-	-	-	-
Maja	-	-	-	-	-	-
Curugbitung	-	-	-	-	-	-
Kabupaten Lebak	-	-	270	696	-	-

Catatan/Note: ...

Sumber/Source: BPS, Statistik Pertanian Hortikultura SPH-TH/BPS-Statistics Indonesia, *Agricultural Statistik for Horticulture SPH-TH*

Tabel 5.1.11 Luas Panen Tanaman Hias Menurut Jenis Tanaman di Kabupaten Lebak (m²), 2018–2021
Table 5.1.11 *Harvested Area of Ornamental Plants by Kind of Plant in Lebak Regency (m²), 2018–2021*

Jenis Tanaman Kind of Plants	2018	2019	2020	2021 ^x
(1)	(2)	(3)	(4)	(5)
Anggrek/ <i>Orchid</i>	300	-	-	300
Krisan/ <i>Chrysantemum</i>	-	-	-	-
Mawar/ <i>Rose</i>	-	-	-	-
Sedap Malam/ <i>Tuberose</i>	-	-	-	-
Phylodendron	147	-	150	150
Soka/ <i>Ixora</i>	-	215	-	-

Catatan/Note: ...

Sumber/Source: BPS, Statistik Pertanian Hortikultura SPH-TH/BPS-Statistics Indonesia, *Agricultural Statistik for Horticulture SPH-TH*

Tabel 5.1.12 **Produksi Tanaman Hias Menurut Jenis Tanaman di Kabupaten Lebak (tangkai), 2018–2021**
Production of Ornamental Plants by Kind of Plant n Lebak Regency (stalks), 2018–2021

Jenis Tanaman Kind of Plants	2018	2019	2020	2021 ^x
(1)	(2)	(3)	(4)	(5)
Anggrek/ <i>Orchid</i>	-	-	-	300
Krisan/ <i>Chrysantemum</i>	-	-	-	-
Mawar/ <i>Rose</i>	-	-	-	-
Sedap Malam/ <i>Tuberose</i>	-	-	-	-
Phylodendron	467	-	270	696
Soka/ <i>Ixora</i>	-	215	-	-

Catatan/Note: ...

Sumber/Source: BPS, Statistik Pertanian Hortikultura SPH-TH/BPS-Statistics Indonesia, Agricultural Statistik for Horticulture SPH-TH

Tabel
Table 5.1.13

Produksi Buah-buahan Menurut Kecamatan dan Jenis Tanaman di Kabupaten Lebak (kuintal), 2020 dan 2021^x
Production of Fruits by Subdistrict and Kind of Plant in Lebak Regency (kuintal), 2020 and 2021^x

Kecamatan Subdistrict	Mangga/Mango		Durian/Durian	
	2020	2021 ^x	2020	2021 ^x
(1)	(2)	(3)	(4)	(5)
Malingping	1 526	3 749	390	2 460
Wanasalam	22 175	-	480	-
Panggarangan	756	-	148	-
Cihara	-	-	210	-
Bayah	1 375	6 165	6 215	-
Cilograng	11 255	6 687	1 560	940
Cibeber	3 840	-	4 320	-
Cijaku	668	35	372	9 382
Cigemblong	1 101	180	9 150	7 390
Banjarsari	-	-	8 945	-
Cileles	-	-	4 305	-
Gunung kencana	420	500	13 230	13 730
Bojongmanik	-	-	21 250	42 750
Cirinten	46	-	4 200	15 032
Lewidamar	-	77	13 891	58 974
Muncang	2 196	256	27 830	4 775
Sobang	856	-	14 676	4 451

Kecamatan Subdistrict	Mangga/Mango		Durian/Durian	
	2020	2021 ^x	2020	2021 ^x
(1)	(2)	(3)	(4)	(5)
Cipanas	165	1 680	3 600	6 770
Lebak Gedong	320	8	8 520	620
Sajira	560	3 405	2 750	13 781
Cimarga	255	-	864	-
Cikulur	1 466	240	5 609	4 692
Warunggunung	3 940	-	-	-
Cibadak	5 733	-	644	110
Rangkasbitung	1 988	1 276	61	-
Kalanganyar	330	-	-	-
Maja	150	360	-	15
Curugbitung	1 675	490	342	-
Kabupaten Lebak	62 796	25 108	153 562	185 872

Lanjutan Tabel/*Continued Table* 5.1.13

Kecamatan Subdistrict	Jeruk Siam/Orange/Tangerine		Pisang/Banana	
	2020	2021 ^x	2020	2021 ^x
(1)	(6)	(7)	(8)	(9)
Malingping	385	191	16 977	19 458
Wanasalam	62	36	37 116	56 339
Panggarangan	190	42	188 991	234 977
Cihara	204	-	38 244	56 150
Bayah	49	-	118 117	111 803
Cilograng	-	182	219 739	136 775
Cibeber	120	-	160 000	146 445
Cijaku	-	-	47 172	22 496
Cigemblong	105	15	12 047	5 061
Banjarsari	-	-	9 803	9 936
Cileles	53	-	30 406	35 597
Gunung kencana	-	-	14 895	9 839
Bojongmanik	25	-	15 510	11 220
Cirinten	51	41	14 300	18 430
Luwidamar	265	117	194 732	223 535
Muncang	13	33	14 244	3 456
Sobang	7	-	3 196	4 785

Kecamatan Subdistrict	Jeruk Siam/Orange/Tangerine		Pisang/Banana	
	2020	2021 ^x	2020	2021 ^x
(1)	(6)	(7)	(8)	(9)
Cipanas	30	10	230 682	15 150
Lebak Gedong	-	-	91 964	67 388
Sajira	40	1 642	107 442	149 708
Cimarga	73	-	6 542	26 630
Cikultur	5	13	5 763	5 583
Warunggunung	50	195	82 000	105 343
Cibadak	11	4	4 138	2 800
Rangkasbitung	5	-	828	1 312
Kalanganyar	-	-	5 600	8 296
Maja	-	-	3 800	5 740
Curugbitung	468	360	8 536	9 582
Kabupaten Lebak	2 211	2 881	1 682 784	1 503 834

Lanjutan Tabel/*Continued Table* 5.1.13

Kecamatan Subdistrict	Pepaya/Papaya		Salak/Snakefruit	
	2020	2021*	2020	2021*
(1)	(10)	(11)	(12)	(13)
Malingping	1 208	283	269	843
Wanasalam	244	542	318	-
Panggarangan	1 962	1 550	115	12
Cihara	585	1 088	-	11
Bayah	762	269	256	36
Cilograng	375	843	26	792
Cibeber	1 200	380	-	-
Cijaku	4 064	6 003	4	-
Cigemblong	310	111	133	14
Banjarsari	115	945	-	3 656
Cileles	1 652	-	16	-
Gunung kencana	-	-	-	-
Bojongmanik	20	4	-	-
Cirinten	115	73	94	154
Leuwidamar	6 026	2 099	935	190
Muncang	2 090	1 957	5	-
Sobang	353	460	4	-

Kecamatan Subdistrict	Pepaya/Papaya		Salak/Snakefruit	
	2020	2021*	2020	2021*
(1)	(10)	(11)	(12)	(13)
Cipanas	770	555	20	20
Lebak Gedong	-	6	-	-
Sajira	252	121	25	103
Cimarga	250	137	55	26
Cikulur	768	139	-	-
Warunggunung	14 550	13 409	-	-
Cibadak	182	170	9	-
Rangkasbitung	9 872	8 406	-	-
Kalanganyar	139	133	-	-
Maja	530	130	2	2
Curugbitung	500	793	13	41
Kabupaten Lebak	48 894	40 606	2 299	5 900

Lanjutan Tabel/*Continued Table* 5.1.13

Kecamatan Subdistrict	Pisang/ Banana		Rambutan/ Rambutan	
	2020	2021*	2020	2021*
(1)	(10)	(11)	(12)	(13)
Malingping	16 977	19 458	395	3 733
Wanasalam	37 116	56 339	1 200	-
Panggarangan	188 991	234 977	171	138
Cihara	38 244	56 150	780	60
Bayah	118 117	111 803	500	54
Cilograng	219 739	136 775	16 220	-
Cibeber	160 000	146 445	123	-
Cijaku	47 172	22 496	463	3 569
Cigemblong	12 047	5 061	8 250	32
Banjarsari	9 803	9 936	3 013	15 200
Cileles	30 406	35 597	1 779	-
Gunung kencana	14 895	9 839	1 200	300
Bojongmanik	15 510	11 220	850	1 740
Cirinten	14 300	18 430	470	-
Leuwidamar	194 732	223 535	9 214	1 132
Muncang	14 244	3 456	-	199
Sobang	3 196	4 785	763	750

Kecamatan Subdistrict	Pisang/ Banana		Rambutan/ Rambutan	
	2020	2021 ^x	2020	2021 ^x
(1)	(10)	(11)	(12)	(13)
Cipanas	230 682	15 150	4 200	4 222
Lebak Gedong	91 964	67 388	206	-
Sajira	107 442	149 708	23 900	61 566
Cimarga	6 542	26 630	1 300	2 298
Cikulur	5 763	5 583	2 473	4 923
Warunggunung	82 000	105 343	6 200	-
Cibadak	4 138	2 800	4 287	-
Rangkasbitung	828	1 312	2 696	3 806
Kalanganyar	5 600	8 296	68	-
Maja	3 800	5 740	500	17 420
Curugbitung	8 536	9 582	34 640	15 115
Kabupaten Lebak	1 682 784	1 503 834	125 861	136 257

Catatan/Note: ...

Sumber/Source: BPS, Statistik Pertanian Hortikultura SPH-BST/BPS-Statistics Indonesia, Agricultural Statistic for Horticulture SPH-BST

Tabel
Table 5.1.14

Produksi Buah-Buahan dan Sayuran Tahunan Menurut Jenis Tanaman di Kabupaten Lebak (kuintal), 2018–2021
Production of Annual Fruits and Vegetables by Kind of Plant in Lebak Regency (quintal), 2018–2021

Jenis Tanaman Kind of Plants	2018	2019	2020	2021 ^x
(1)	(2)	(3)	(4)	(5)
Buah–Buahan/Fruits:				
Durian/ <i>Durian</i>	105 500,00	77 728	153 562	185 872
Jeruk Siam/Keprok/ <i>Orange/Tangerine</i>	955,00	1 304	2 211	2 881
Mangga/ <i>Mango</i>	44 136,00	71 663	62 796	25 108
Pepaya/ <i>Papaya</i>	12 510,00	50 791	48 894	40 606
Pisang/ <i>Banana</i>	1 382 878,00	1 683 760	1 682 784	1 503 834
Salak/ <i>Snakefruit</i>	1 941,00	2 177	2 299	5 900
Sawo	2 668,00	5 225	3 822	2 262
Manggis	89 297,00	63 356	87 255	30 696
Sayuran/Vegetables:				
Sirsak/ <i>Soursop</i>	...	24 012	34 688	20 574
Belimbing/ <i>Star Fruit</i>	...	1 393	1 903	4 152

Catatan/Note: ...

Sumber/Source: BPS, Statistik Pertanian Hortikultura SPH-BST/BPS-Statistics Indonesia, *Agricultural Statistic for Horticulture SPH-BST*

**5.2 PERKEBUNAN
ESTATE CROPS**

Tabel 5.2.1 Luas Areal Tanaman Perkebunan Menurut Kecamatan dan Jenis Tanaman di Kabupaten Lebak (ha), 2020 dan 2021^x
Planted Area of Estate Crops by Subdistrict and Type of Crops in Lebak Regency (ha), 2020 and 2021^x

Kecamatan Subdistrict	Kelapa Sawit/Oil Palm		Kelapa/Coconut	
	2020	2021 ^x	2020	2021 ^x
(1)	(2)	(3)	(4)	(5)
Malingping
Wanasalam
Panggarangan
Cihara
Bayah
Cilograng
Cibeber
Cijaku
Cigemblong
Banjarsari
Cileles
Gunung kencana
Bojongmanik
Cirinten
Leuwidamar
Muncang
Sobang

Kecamatan Subdistrict	Kelapa Sawit/Oil Palm		Kelapa/Coconut	
	2020	2021 ^x	2020	2021 ^x
(1)	(2)	(3)	(4)	(5)
Cipanas
Lebak Gedong
Sajira
Cimarga
Cikulur
Warunggunung
Cibadak
Rangkasbitung
Kalanganyar
Maja
Curugbitung
Kabupaten Lebak

Lanjutan Tabel/Continued Table 5.2.1

Kecamatan Subdistrict	Karet/Rubber		Kopi/Coffee	
	2020	2021 ^x	2020	2021 ^x
(1)	(6)	(7)	(8)	(9)
Malingping
Wanasalam
Panggarangan
Cihara
Bayah
Cilograng
Cibeber
Cijaku
Cigemblong
Banjarsari
Cileles
Gunung kencana
Bojongmanik
Cirinten
Leuwidamar
Muncang
Sobang

Kecamatan Subdistrict	Karet/Rubber		Kopi/Coffee	
	2020	2021 ^x	2020	2021 ^x
(1)	(6)	(7)	(8)	(9)
Cipanas
Lebak Gedong
Sajira
Cimarga
Cikulur
Warunggunung
Cibadak
Rangkasbitung
Kalanganyar
Maja
Curugbitung
Kabupaten Lebak

Lanjutan Tabel/Continued Table 5.2.1

Kecamatan Subdistrict	Kakao/Cocoa		Tebu/Sugar cane	
	2020	2021 ^x	2020	2021 ^x
(1)	(10)	(11)	(12)	(13)
Malingping
Wanasalam
Panggarangan
Cihara
Bayah
Cilograng
Cibeber
Cijaku
Cigemblong
Banjarsari
Cileles
Gunung kencana
Bojongmanik
Cirinten
Leuwidamar
Muncang
Sobang

Kecamatan Subdistrict	Kakao/Cocoa		Tebu/Sugar cane	
	2020	2021 ^x	2020	2021 ^x
(1)	(10)	(11)	(12)	(13)
Cipanas
Lebak Gedong
Sajira
Cimarga
Cikulur
Warunggunung
Cibadak
Rangkasbitung
Kalanganyar
Maja
Curugbitung
Kabupaten Lebak

Lanjutan Tabel/Continued Table 5.2.1

Kecamatan Subdistrict	Teh/Tea		Tembakau/Tobacco	
	2020	2021 ^x	2020	2021 ^x
(1)	(14)	(15)	(16)	(17)
Malingping
Wanasalam
Panggarangan
Cihara
Bayah
Cilograng
Cibeber
Cijaku
Cigemblong
Banjarsari
Cileles
Gunung kencana
Bojongmanik
Cirinten
Leuwidamar
Muncang
Sobang

Kecamatan Subdistrict	Teh/Tea		Tembakau/Tobacco	
	2020	2021 ^x	2020	2021 ^x
(1)	(14)	(15)	(16)	(17)
Cipanas
Lebak Gedong
Sajira
Cimarga
Cikulur
Warunggunung
Cibadak
Rangkasbitung
Kalanganyar
Maja
Curugbitung
Kabupaten Lebak

Tabel
Table 5.2.2

Produksi Perkebunan Menurut Kecamatan dan Jenis Tanaman di Kabupaten Lebak (ton), 2020 dan 2021^x
Production of Estate by Subdistrict and Type of Crops in Lebak Regency (ton), 2020 and 2021^x

Kecamatan Subdistrict	Kelapa Sawit/Oil Palm		Kelapa/Coconut	
	2020	2021 ^x	2020	2021 ^x
(1)	(2)	(3)	(4)	(5)
Malingping
Wanasalam
Panggarangan
Cihara
Bayah
Cilograng
Cibeber
Cijaku
Cigemblong
Banjarsari
Cileles
Gunung kencana
Bojongmanik
Cirinten
Leuwidamar
Muncang
Sobang

Kecamatan Subdistrict	Kelapa Sawit/Oil Palm		Kelapa/Coconut	
	2020	2021 ^x	2020	2021 ^x
(1)	(2)	(3)	(4)	(5)
Cipanas
Lebak Gedong
Sajira
Cimarga
Cikulur
Warunggunung
Cibadak
Rangkasbitung
Kalanganyar
Maja
Curugbitung
Kabupaten Lebak	...	3503,59	...	13 777.62

Lanjutan Tabel/*Continued Table* 5.2.2

Kecamatan Subdistrict	Karet/Rubber		Kopi/Coffee	
	2020	2021 ^x	2020	2021 ^x
(1)	(6)	(7)	(8)	(9)
Malingping
Wanasalam
Panggarangan
Cihara
Bayah
Cilograng
Cibeber
Cijaku
Cigemblong
Banjarsari
Cileles
Gunung kencana
Bojongmanik
Cirinten
Leuwidamar
Muncang
Sobang

Kecamatan Subdistrict	Karet/Rubber		Kopi/Coffee	
	2020	2021 ^x	2020	2021 ^x
(1)	(6)	(7)	(8)	(9)
Cipanas
Lebak Gedong
Sajira
Cimarga
Cikulur
Warunggunung
Cibadak
Rangkasbitung
Kalanganyar
Maja
Curugbitung
Kabupaten Lebak	...	5 113,09	...	446,76

Lanjutan Tabel/*Continued Table* 5.2.2

Kecamatan <i>Subdistrict</i>	Kakao/ <i>Cocoa</i>		Tebu/ <i>Sugar cane</i>	
	2020	2021 ^x	2020	2021 ^x
(1)	(10)	(11)	(12)	(13)
Malingping
Wanasalam
Panggarangan
Cihara
Bayah
Cilograng
Cibeber
Cijaku
Cigemblong
Banjarsari
Cileles
Gunung kencana
Bojongmanik
Cirinten
Leuwidamar
Muncang
Sobang

Kecamatan Subdistrict	Kakao/Cocoa		Tebu/Sugar cane	
	2020	2021 ^x	2020	2021 ^x
(1)	(10)	(11)	(12)	(13)
Cipanas
Lebak Gedong
Sajira
Cimarga
Cikulur
Warunggunung
Cibadak
Rangkasbitung
Kalanganyar
Maja
Curugbitung
Kabupaten Lebak	...	722,28

Lanjutan Tabel/*Continued Table* 5.2.2

Kecamatan Subdistrict	Teh/Tea		Tembakau/Tobacco	
	2020	2021 ^x	2020	2021 ^x
(1)	(14)	(15)	(16)	(17)
Malingping				
Wanasalam				
Panggarangan				
Cihara				
Bayah				
Cilograng				
Cibeber				
Cijaku				
Cigemblong				
Banjarsari				
Cileles				
Gunung kencana				
Bojongmanik				
Cirinten				
Leuwidamar				
Muncang				
Sobang				

Kecamatan Subdistrict	Teh/Tea		Tembakau/Tobacco	
	2020	2021 ^x	2020	2021 ^x
(1)	(14)	(15)	(16)	(17)
Cipanas				
Lebak Gedong				
Sajira				
Cimarga				
Cikulur				
Warunggunung				
Cibadak				
Rangkasbitung				
Kalanganyar				
Maja				
Curugbitung				
Kabupaten Lebak				

Catatan/Note: ...

Sumber/Source: ...

**5.3 PERIKANAN
FISHERY**

Tabel 5.3.1 **Produksi ikan budidaya Menurut Jenis Ikan**
Table 5.3.1 **Production of Fishery by Type of Fish (Ton), 2021**

Kecamatan Subdistrict	Ikan Mas	Ikan Lele	Ikan Nila	Ikan Gurame
(1)	(2)	(3)	(4)	(5)
Malingping	85,17	154,53	65,16	12,41
Wanasalam	84,00	189,12	67,95	17,03
Panggarangan	27,95	77,95	18,36	3,13
Cihara	24,20	35,96	18,59	5,16
Bayah	5,69	14,45	18,92	2,12
Cilograng	5,69	5,61	1,94	2,02
Cibeber	63,82	-	27,89	109,75
Cijaku	73,43	47,94	3,85	6,77
Cigemblong	28,43	5,88	2,82	1,01
Banjarsari	37,38	109,13	24,55	17,32
Cileles	136,02	201,43	35,21	6,00
Gunung kencana	89,89	96,72	21,32	7,37
Bojongmanik	18,99	19,83	1,13	2,09
Cirinten	14,52	17,91	2,02	23,52
Leuwidamar	51,17	12,31	2,96	2,30
Muncang	44,40	-	29,11	25,96
Sobang	41,86	-	22,63	6,00

Kecamatan Subdistrict	<i>Ikan Mas</i>	<i>Ikan Lele</i>	<i>Ikan Nila</i>	<i>Ikan Gurame</i>
(1)	(2)	(3)	(4)	(5)
Cipanas	2,57	0,02	0,02	0,01
Lebak Gedong	0,64	0,18	0,06	0,67
Sajira	90,68	39,81	4,08	9,72
Cimarga	61,58	11,90	2,86	-
Cikulur	112,15	55,52	13,94	5,55
Warunggunung	43,59	100,70	21,03	10,00
Cibadak	31,82	46,77	23,29	1,94
Rangkasbitung	-	34,19	14,04	5,31
Kalanganyar	15,36	17,37	2,96	-
Maja	-	37,20	12,53	1,46
Curugbitung	17,90	34,06	10,23	7,71
Kabupaten Lebak	1 208,90	1 366,45	469,45	292,33

Lanjutan Tabel/Continued Table 5.3.1

Kecamatan Subdistrict	<i>Ikan Patin</i>	<i>Udang Vanamel</i>	<i>Bawal Tawar</i>	<i>Bandeng</i>
(1)	(6)	(7)	(8)	(9)
Malingping	-	-	25,23	31,94
Wanasalam	-	171,96	-	-
Panggarangan	-	181,83	-	-
Cihara	-	-	-	-
Bayah	1,00	-	-	-
Cilograng	-	-	-	-
Cibeber	-	-	-	-
Cijaku	-	-	-	-
Cigemblong	-	-	-	-
Banjarsari	-	-	-	-
Cileles	-	-	-	-
Gunung kencana	-	-	-	-
Bojongmanik	-	-	-	-
Cirinten	-	-	-	-
Leuwidamar	-	-	-	-
Muncang	-	-	-	-
Sobang	-	-	-	-

Kecamatan Subdistrict	<i>Ikan Patin</i>	<i>Udang Vanamel</i>	<i>Bawal Tawar</i>	<i>Bandeng</i>
(1)	(6)	(7)	(8)	(9)
Cipanas	-	-	-	-
Lebak Gedong	-	-	-	-
Sajira	-	-	-	-
Cimarga	-	-	-	-
Cikulur	-	-	-	-
Warunggunung	-	-	-	-
Cibadak	-	-	-	-
Rangkasbitung	-	-	-	-
Kalanganyar	-	-	-	-
Maja	-	-	-	-
Curugbitung	-	-	-	-
Kabupaten Lebak	1.00	353 79	26,54	31,94

Tabel 5.3.2 **Produksi Perikanan Tangkap**
Table **5.3.2** **Production of Fishery by capture Fishery (Kg), 2021**

Kecamatan Subdistrict	Alu-Alu/ Baracuda	Ayam ayam	Bawal Laut	Bentong
(1)	(2)	(3)	(4)	(5)
Malingping	-	-	-	-
Wanasalam	4 939	13 992	11 148	42 851
Panggarangan	6	16	13	48
Cihara	19	50	43	164
Bayah	63	210	159	627
Cilograng	13	10	13	35
Cibeber	-	-	-	-
Cijaku	-	-	-	-
Cigemblong	-	-	-	-
Banjarsari	-	-	-	-
Cileles	-	-	-	-
Gunung kencana	-	-	-	-
Bojongmanik	-	-	-	-
Cirinten	-	-	-	-
Leuwidamar	-	-	-	-
Muncang	-	-	-	-
Sobang	-	-	-	-

Kecamatan Subdistrict	Alu-Alu/ Baracuda	Ayam ayam	Bawal Laut	Bentong
(1)	(2)	(3)	(4)	(5)
Cipanas	-	-	-	-
Lebak Gedong	-	-	-	-
Sajira	-	-	-	-
Cimarga	-	-	-	-
Cikulur	-	-	-	-
Warunggunung	-	-	-	-
Cibadak	-	-	-	-
Rangkasbitung	-	-	-	-
Kalanganyar	-	-	-	-
Maja	-	-	-	-
Curugbitung	-	-	-	-
Kabupaten Lebak	6 913	6 884	12 615	20 394

Lanjutan Tabel/Continued Table 5.3.2

Kecamatan Subdistrict	Cakalang	Cumi-cumi	Cucut	Ekor Kuning/ Pisang-pisang/ sunglir/salem
(1)	(6)	(7)	(8)	(9)
Malingping	-	-	-	-
Wanasalam	2 071 445	95 159	1 381	145 837
Panggarangan	2 328	-	2	164
Cihara	505	43	122	29
Bayah	27 769	2 041	21	1 823
Cilograng	5 159	-	-	485
Cibeber	-	-	-	-
Cijaku	-	-	-	-
Cigemblong	-	-	-	-
Banjarsari	-	-	-	-
Cileles	-	-	-	-
Gunung kencana	-	-	-	-
Bojongmanik	-	-	-	-
Cirinten	-	-	-	-
Leuwidamar	-	-	-	-
Muncang	-	-	-	-
Sobang	-	-	-	-

Kecamatan Subdistrict	Cakalang	Cumi-cumi	Cucut	Ekor Kuning/ Pisang- pisang/ sunglir/salem
(1)	(6)	(7)	(8)	(9)
Cipanas	-	-	-	-
Lebak Gedong	-	-	-	-
Sajira	-	-	-	-
Cimarga	-	-	-	-
Cikulur	-	-	-	-
Warunggunung	-	-	-	-
Cibadak	-	-	-	-
Rangkasbitung	-	-	-	-
Kalanganyar	-	-	-	-
Maja	-	-	-	-
Curugbitung	-	-	-	-
Kabupaten Lebak	2 237 713	174 600	7 516	40 145

Lanjutan Tabel/Continued Table 5.3.2

Kecamatan Subdistrict	Golak-golak	Gulamah/ Tigawaja/ Samgeh	Ikan Pedang	Ikan Sebelah
(1)	(10)	(11)	(12)	(13)
Malingping	-	-	-	-
Wanasalam	11 295	31 752	7 551	6 897
Panggarangan	13	36	8	8
Cihara	43	122	29	27
Bayah	147	417	114	104
Cilograng	27	74	4	4
Cibeber	-	-	-	-
Cijaku	-	-	-	-
Cigemblong	-	-	-	-
Banjarsari	-	-	-	-
Cileles	-	-	-	-
Gunung kencana	-	-	-	-
Bojongmanik	-	-	-	-
Cirinten	-	-	-	-
Leuwidamar	-	-	-	-
Muncang	-	-	-	-
Sobang	-	-	-	-

Kecamatan Subdistrict	Golok-golok	Gulamah/ Tigawaja/ Samgeh	Ikan Pedang	Ikan Sebelah
(1)	(10)	(11)	(12)	(13)
Cipanas	-	-	-	-
Lebak Gedong	-	-	-	-
Sajira	-	-	-	-
Cimarga	-	-	-	-
Cikulur	-	-	-	-
Warunggunung	-	-	-	-
Cibadak	-	-	-	-
Rangkasbitung	-	-	-	-
Kalanganyar	-	-	-	-
Maja	-	-	-	-
Curugbitung	-	-	-	-
Kabupaten Lebak	10 158	45 488	6 296	8 405

Lanjutan Tabel/Continued Table 5.3.2

Kecamatan Subdistrict	Japuh	Jenaha	Kakap Merah	Kapas-kapas
(1)	(14)	(15)	(16)	(17)
Malingping	-	-	-	-
Wanasalam	283	10 586	77 322	26 678
Panggarangan	3	12	87	30
Cihara	11	38	296	98
Bayah	41	147	999	417
Cilograng	2	8	195	61
Cibeber	-	-	-	-
Cijaku	-	-	-	-
Cigemblong	-	-	-	-
Banjarsari	-	-	-	-
Cileles	-	-	-	-
Gunung kencana	-	-	-	-
Bojongmanik	-	-	-	-
Cirinten	-	-	-	-
Leuwidamar	-	-	-	-
Muncang	-	-	-	-
Sobang	-	-	-	-

Kecamatan Subdistrict	<i>Japuh</i>	<i>Jenaha</i>	<i>Kakap Merah</i>	<i>Kapas-kapas</i>
(1)	(14)	(15)	(16)	(17)
Cipanas	-	-	-	-
Lebak Gedong	-	-	-	-
Sajira	-	-	-	-
Cimarga	-	-	-	-
Cikulur	-	-	-	-
Warunggunung	-	-	-	-
Cibadak	-	-	-	-
Rangkasbitung	-	-	-	-
Kalanganyar	-	-	-	-
Maja	-	-	-	-
Curugbitung	-	-	-	-
Kabupaten Lebak	8 448	2 863	18 083	85 798

Lanjutan Tabel/Continued Table 5.3.2

Kecamatan Subdistrict	Kembung	Kerapu	Luwe	Kuningan/Biji Nangka
(1)	(18)	(19)	(20)	(21)
Malingping	-	-	-	-
Wanasalam	70 628	15 056	72 986	10 339
Panggarangan	79	17	82	12
Cihara	257	58	176	40
Bayah	1,032	217	972	146
Cilograng	61	15	156	14
Cibeber	-	-	-	-
Cijaku	-	-	-	-
Cigemblong	-	-	-	-
Banjarsari	-	-	-	-
Cileles	-	-	-	-
Gunung kencana	-	-	-	-
Bojongmanik	-	-	-	-
Cirinten	-	-	-	-
Leuwidamar	-	-	-	-
Muncang	-	-	-	-
Sobang	-	-	-	-

Kecamatan Subdistrict	Kembung	Kerapu	Luwe	Kuningan/Biji Nangka
(1)	(18)	(19)	(20)	(21)
Cipanas	-	-	-	-
Lebak Gedong	-	-	-	-
Sajira	-	-	-	-
Cimarga	-	-	-	-
Cikulur	-	-	-	-
Warunggunung	-	-	-	-
Cibadak	-	-	-	-
Rangkasbitung	-	-	-	-
Kalanganyar	-	-	-	-
Maja	-	-	-	-
Curugbitung	-	-	-	-
Kabupaten Lebak	23 100	4 895	76250	31 178

Lanjutan Tabel/*Continued Table* 5.3.2

Kecamatan Subdistrict	Kurisi	Laosan	Layang	Layaran
(1)	(22)	(23)	(24)	(25)
Malingping	-	-	-	-
Wanasalam	13 205	5 467	187 725	8 105
Panggarangan	15	-	211	9
Cihara	50	265	719	31
Bayah	193	303	748	121
Cilograng	11	230	399	67
Cibeber	-	-	-	-
Cijaku	-	-	-	-
Cigemblong	-	-	-	-
Banjarsari	-	-	-	-
Cileles	-	-	-	-
Gunung kencana	-	-	-	-
Bojongmanik	-	-	-	-
Cirinten	-	-	-	-
Leuwidamar	-	-	-	-
Muncang	-	-	-	-
Sobang	-	-	-	-

Kecamatan Subdistrict	<i>Kurisi</i>	Laosan	<i>Layang</i>	<i>Layaran</i>
(1)	(22)	(23)	(24)	(25)
Cipanas	-	-	-	-
Lebak Gedong	-	-	-	-
Sajira	-	-	-	-
Cimarga	-	-	-	-
Cikulur	-	-	-	-
Warunggunung	-	-	-	-
Cibadak	-	-	-	-
Rangkasbitung	-	-	-	-
Kalanganyar	-	-	-	-
Maja	-	-	-	-
Curugbitung	-	-	-	-
Kabupaten Lebak	19 908	37 865	331 033	78 800

Lanjutan Tabel/Continued Table 5.3.2

Kecamatan Subdistrict	Layur	Lobster	Lemadang	Manyung
(1)	(26)	(27)	(28)	(29)
Malingping	-	-	-	-
Wanasalam	231 004	5 467	187 743	8 105
Panggarangan	260	-	211	9
Cihara	963	265	685	31
Bayah	3 277	303	2 481	121
Cilograng	215	230	399	4
Cibeber	-	-	-	-
Cijaku	-	-	-	-
Cigemblong	-	-	-	-
Banjarsari	-	-	-	-
Cileles	-	-	-	-
Gunung kencana	-	-	-	-
Bojongmanik	-	-	-	-
Cirinten	-	-	-	-
Leuwidamar	-	-	-	-
Muncang	-	-	-	-
Sobang	-	-	-	-

Kecamatan Subdistrict	Layur	Lobster	Lemadang	Manyung
(1)	(26)	(27)	(28)	(29)
Cipanas	-	-	-	-
Lebak Gedong	-	-	-	-
Sajira	-	-	-	-
Cimarga	-	-	-	-
Cikulur	-	-	-	-
Warunggunung	-	-	-	-
Cibadak	-	-	-	-
Rangkasbitung	-	-	-	-
Kalanganyar	-	-	-	-
Maja	-	-	-	-
Curugbitung	-	-	-	-
Kabupaten Lebak	239 140	7 409	209 190	10 278

Lanjutan Tabel/*Continued Table 5.3.2*

Kecamatan Subdistrict	Marlin	Pari	Peperek	Rumput Laut
(1)	(30)	(31)	(32)	(33)
Malingping	-	-	-	-
Wanasalam	138 204	10 865	28 273	2 679
Panggarangan	155	12	32	-
Cihara	530	37	108	58
Bayah	2 053	157	423	-
Cilograng	83	16	15	-
Cibeber	-	-	-	-
Cijaku	-	-	-	-
Cigemblong	-	-	-	-
Banjarsari	-	-	-	-
Cileles	-	-	-	-
Gunung kencana	-	-	-	-
Bojongmanik	-	-	-	-
Cirinten	-	--	-	-
Leuwidamar	-	-	-	-
Muncang	-	-	-	-
Sobang	-	-	-	-

Kecamatan Subdistrict	<i>Marlin</i>	<i>Pari</i>	<i>Peperek</i>	<i>Rumput Laut</i>
(1)	(30)	(31)	(32)	(33)
Cipanas	-	-	-	-
Lebak Gedong	-	-	-	-
Sajira	-	-	-	-
Cimarga	-	-	-	-
Cikulur	-	-	-	-
Warunggunung	-	-	-	-
Cibadak	-	-	-	-
Rangkasbitung	-	-	-	-
Kalanganyar	-	-	-	-
Maja	-	-	-	-
Curugbitung	-	-	-	-
Kabupaten Lebak	94 960	8 088	21 900	12 314

Lanjutan Tabel/*Continued Table* 5.3.2

Kecamatan Subdistrict	Suangi	Selar	Tambakan	Tembang
(1)	(34)	(35)	(36)	(37)
Malingping	-	-	-	-
Wanasalam	5 953	32 928	6 199	3 139
Panggarangan	37	7	4	111
Cihara	23	121	24	11
Bayah	89	458	86	38
Cilograng	4	29	10	11
Cibeber	-	-	-	-
Cijaku	-	-	-	-
Cigemblong	-	-	-	-
Banjarsari	-	-	-	-
Cileles	-	-	-	-
Gunung kencana	-	-	-	-
Bojongmanik	-	-	-	-
Cirinten	-	--	-	-
Leuwidamar	-	-	-	-
Muncang	-	-	-	-
Sobang	-	-	-	-

Kecamatan Subdistrict	<i>Suanggi</i>	<i>Selar</i>	<i>Tambakan</i>	<i>Tembang</i>
(1)	(34)	(35)	(36)	(37)
Cipanas	-	-	-	-
Lebak Gedong	-	-	-	-
Sajira	-	-	-	-
Cimarga	-	-	-	-
Cikulur	-	-	-	-
Warunggunung	-	-	-	-
Cibadak	-	-	-	-
Rangkasbitung	-	-	-	-
Kalanganyar	-	-	-	-
Maja	-	-	-	-
Curugbitung	-	-	-	-
Kabupaten Lebak	6 205	29 135	7 380	11 012

Lanjutan Tabel/Continued Table 5.3.2

Kecamatan Subdistrict	Tenggiri	Tetengek	Tongkol	Tuna Sirip Kuning
(1)	(38)	(39)	(40)	(41)
Malingping	-	-	-	-
Wanasalam	98 957	8 391	265 642	1 982 224
Panggarangan	111	9	299	2 228
Cihara	393	32	1 097	7 588
Bayah	1 450	121	3 267	8 109
Cilograng	66	10	409	2 199
Cibeber	-	-	-	-
Cijaku	-	-	-	-
Cigemblong	-	-	-	-
Banjarsari	-	-	-	-
Cileles	-	-	-	-
Gunung kencana	-	-	-	-
Bojongmanik	-	-	-	-
Cirinten	-	--	-	-
Lewidamar	-	-	-	-
Muncang	-	-	-	-
Sobang	-	-	-	-

Kecamatan Subdistrict	<i>Tenggiri</i>	<i>Tetengek</i>	<i>Tongkol</i>	<i>Tuna Sirip Kuning</i>
(1)	(38)	(39)	(40)	(41)
Cipanas	-	-	-	-
Lebak Gedong	-	-	-	-
Sajira	-	-	-	-
Cimarga	-	-	-	-
Cikulur	-	-	-	-
Warunggunung	-	-	-	-
Cibadak	-	-	-	-
Rangkasbitung	-	--	-	-
Kalanganyar	-	-	-	-
Maja	-	-	-	-
Curugbitung	-	-	-	-
Kabupaten Lebak	96 280	8 898	463 578	1 708.623

Lanjutan Tabel/Continued Table 5.3.2

Kecamatan Subdistrict	Tuna Mata Besar	Teri	Udang	Ikan Lainnya
(1)	(42)	(34)	(44)	(45)
Malingping	-	-	-	-
Wanasalam	21 844	-	5 720	77 036
Panggarangan	25	-	6	87
Cihara	84	-	14	186
Bayah	266	-	86	928
Cilograng	72	-	2	285
Cibeber	-	-	-	-
Cijaku	-	-	-	-
Cigemblong	-	-	-	-
Banjarsari	-	-	-	-
Cileles	-	-	-	-
Gunung kencana	-	-	-	-
Bojongmanik	-	-	-	-
Cirinten	-	-	-	-
Leuwidamar	-	-	-	-
Muncang	-	-	-	-
Sobang	-	-	-	-

Kecamatan Subdistrict	Tuna Mata Besar	Teri	Udang	Ikan Lainnya
(1)	(42)	(34)	(44)	(45)
Cipanas	-	-	-	-
Lebak Gedong	-	-	-	-
Sajira	-	-	-	-
Cimarga	-	-	-	-
Cikulur	-	-	-	-
Warunggunung	-	-	-	-
Cibadak	-	-	-	-
Rangkasbitung	-	-	-	-
Kalanganyar	-	-	-	-
Maja	-	-	-	-
Curugbitung	-	-	-	-
Kabupaten Lebak	78 048	-	7 673	85 725

Catatan/Note: ...

Sumber/Source: Dinas Perikanan Kabupaten Lebak / Office of Fishery Service of Lebak Regency

LISTRIK DAN AIR BERSIH



LISTRIK

JUMLAH PELANGGAN LISTRIK 2020:

424.551
KONSUMEN



LISTRIK

JUMLAH PEMAKAIAN LISTRIK 2020:

2.18.235
KWh



LISTRIK

JUMLAH DAYA LISTRIK TERPASANG 2020:

423.362
KW



LISTRIK

JUMLAH PENJUALAN LISTRIK 2020:

RP.642.212.195
KWh



GARDU LISTRIK

JUMLAH GARDU DISTRIBUSI 2020:

4.791
BUAH



AIR

JUMLAH AIR YANG TERJUAL 2019:

385.020
M³



AIR

NILAI AIR MINUM YANG TERJUAL 2019:

RP. 2.393.790.435



AIR

JUMLAH PEKERJA TEKNIS DAN ADMINISTRASI PDAM 2018:

182 ORANG



AIR

JUMLAH PELANGGAN AIR MINUM MENURUT JENIS KONSUMEN 2019:

30.682 ORANG



AIR

VOLUME AIR MINUM YANG DIDISTRIBUSIKAN MENURUT JENIS KONSUMEN 2018:

4.132.566



PENJELASAN TEKNIS

1. Perusahaan Pertambangan adalah suatu perusahaan yang kegiatannya meliputi pengambilan dan persiapan untuk pengolahan lanjutan dari benda padat, benda cair dan gas, baik yang ada di permukaan bumi (tambang terbuka) maupun dalam tanah (tambang dalam). Hasil kegiatannya antara lain: minyak dan gas bumi, emas, perak, mangan, batu bara dan pasir besi.
2. Perusahaan Listrik Negara adalah perusahaan yang bergerak di bidang tenaga listrik untuk kepentingan masyarakat dan negara dan meliputi usaha-usaha produksi, transmisi, distribusi, perencanaan dan pembangunan serta pengembangan jasa-jasa tenaga listrik.
3. Pelanggan adalah individu atau kelompok, baik rumah tangga, perusahaan atau institusi non profit yang membeli air bersih dari perusahaan air bersih.
4. Air disalurkan adalah volume air bersih dari perusahaan air bersih

TECHNICAL NOTES

1. *Mining Company is a company whose activities include taking and preparing for further processing of solid objects, liquid and gas objects, both on the surface of the earth (open pit) and in the ground (deep mining). The results of its activities include: oil and gas, gold, silver, manganese, coal and iron sand.*
2. *State Electricity Company is a company engaged in the field of electricity for the benefit of the community and the state and includes businesses in production, transmission, distribution, planning and development as well as the development of electricity services.*
3. *Customers are individuals or groups, whether household, company or non-profit institutions that buy water supply from water supply establishment.*
4. *Distributed water is the volume of water supply from water supply establishment.*

<https://lebakkab.bps.go.id>

ULASAN

DESCRIPTION

<https://lebakkab.bps.go.id>

Gambar
Figures 6.1

Luas Daerah menurut Kecamatan (%), 2021
Area of Subdistrict (%), 2021



Sumber/Source :

Gambar 6.2 ...
Figures ...



Gambar 6.2

Sumber/Source : ...

Tabel
Table 6.1

Daya Terpasang, Produksi, dan Distribusi Listrik PT. PLN (Persero) pada Cabang/Ranting PLN Menurut Kecamatan di Kabupaten Lebak, 2021
Installed Electricity Power, Production, and Distribution of PT. PLN (Persero) at PLN Branch by Subdistrict in Lebak Regency, 2021

Kecamatan Subdistrict	Daya Terpasang Installed Electricity Power (VA)	Produksi Listrik Electricity Production (KWh)	Listrik Terjual Electricity Sold (KWh)	Dipakai Sendiri Own Used (KWh)	Susut/ Hilang Shrinkage/ Lost (KWh)
(1)	(2)	(3)	(4)	(5)	(6)
Malingping	15 066 000
Wanasalam	11 677 350
Panggarangan	7 854 750
Cihara	6 663 650
Bayah	82 691 950
Cilograng	4 634 650
Cibeber	13 337 350
Cijaku	4 697 750
Cigemblong	3 394 150
Banjarsari	10 353 050
Cileles	12 255 600
Gunung kencana	6 959 850
Bojongmanik	3 430 950
Cirinten	4 030 450
Leuwidamar	13 744 600
Muncang	4 866 300
Sobang	4 621 600

Kecamatan Subdistrict	Daya Terpasang Installed Electricity Power (VA)	Produksi Listrik Electricity Production (KWh)	Listrik Terjual Electricity Sold (KWh)	Dipakai Sendiri Own Used (KWh)	Susut/ Hilang Shrinkage/ Lost (KWh)
(1)	(2)	(3)	(4)	(5)	(6)
Cipanas	8 204 700
Lebak Gedong	3 655 250
Sajira	15 716 650
Cimarga	10 777 300
Cikulur	8 656 950
Warunggunung	13 508 600
Cibadak	17 009 200
Rangkasbitung	59 323 200
Kalanganyar	10 520 600
Maja	43 580 100
Curugbitung	6 002 900
Kabupaten Lebak	407 231 450	879 163 182	822 204 912	5 739 238	421 050

Catatan/Note: ...

Sumber/Source: ...

Tabel
Table 6.2**Jumlah Pelanggan Listrik Menurut Kecamatan di
Kabupaten Lebak, 2017–2021**
**Number of Electricity Customers by Subdistrict in Lebak
Regency, 2017–2021**

Kecamatan Subdistrict	2017	2018	2019	2020	2021
(1)	(2)	(3)	(4)	(5)	(6)
Malingping	22 142
Wanasalam	16 016
Panggarangan	13 075
Cihara	10 820
Bayah	18 184
Cilograng	7 935
Cibeber	20 086
Cijaku	8 556
Cigemblong	6 446
Banjarsari	16 553
Cileles	15 010
Gunung kencana	11 507
Bojongmanik	5 600
Cirinten	7 292
Lewidamar	13 226
Muncang	7 980
Sobang	9 400

Kecamatan Subdistrict	2017	2018	2019	2020	2021
(1)	(2)	(3)	(4)	(5)	(6)
Cipanas	13 932
Lebak Gedong	6 238
Sajira	17 109
Cimarga	17 451
Cikulur	14 100
Warunggunung	18 290
Cibadak	20 053
Rangkasbitung	45 979
Kalanganyar	12 465
Maja	37 485
Curugbitung	8 102
Kabupaten Lebak	362 462	397 155	424 551	447 193	421 050

Catatan/Note: ...

Sumber/Source: PLN Area Banten Selatan/ Lebak Branch Office of State South Banten Area

Tabel
Table 6.3**Jumlah Pelanggan dan Air yang Disalurkan Menurut Kecamatan di Kabupaten Lebak, 2021**
Number of Customers and Distributed Water by Subdistrict in Lebak Regency, 2021

Kecamatan <i>Subdistrict</i>	Pelanggan <i>Number of Customers</i>	Air Disalurkan <i>Distributed Water</i> (m ³)	Nilai <i>Value</i> (Rp)
(1)	(2)	(3)	(4)
Malingping			
Wanasalam			
Panggarangan			
Cihara			
Bayah			
Cilograng			
Cibeber			
Cijaku			
Cigemblong			
Banjarsari			
Cileles			
Gunung kencana			
Bojongmanik			
Cirinten			
Leuwidamar			
Muncang			
Sobang			

Kecamatan Subdistrict	Pelanggan Number of Customers	Air Disalurkan Distributed Water (m³)	Nilai Value (Rp)
(1)	(2)	(3)	(4)
Cipanas			
Lebak Gedong			
Sajira			
Cimarga			
Cikulur			
Warunggunung			
Cibadak			
Rangkasbitung			
Kalanganyar			
Maja			
Curugbitung			
Kabupaten Lebak			

Catatan/Note: ...

Sumber/Source: ...

BAB 7. PARIWISATA



Jumlah Wisatawan Nusantara yang Berkunjung ke Obyek Wisata, 2020



<https://www.bps.go.id>

PENJELASAN TEKNIS

1. Wisatawan mancanegara (wisman) ialah setiap pengunjung yang mengunjungi suatu negara di luar tempat tinggalnya, didorong oleh satu atau beberapa keperluan tanpa bermaksud memperoleh penghasilan di tempat yang dikunjungi dan lamanya kunjungan tersebut tidak lebih dari satu tahun (12 bulan). Definisi ini mencakup 2 (dua) kategori wisatawan mancanegara, yaitu:
 - a. Wisatawan (turis) ialah setiap pengunjung seperti definisi di atas yang tinggal paling sedikit 24 jam, akan tetapi tidak lebih dari 1 (satu) tahun di tempat yang dikunjungi, dengan maksud antara lain: berlibur, rekreasi, olah raga, bisnis, menghadiri pertemuan, studi, dan kunjungan dengan alasan kesehatan.
 - b. Excursionist ialah setiap pengunjung seperti definisi di atas yang tinggal kurang dari 24 jam di tempat yang dikunjungi (termasuk "Cruise passengers"). Cruise Passengers ialah setiap pengunjung yang tiba di suatu negara di mana mereka tidak menginap di akomodasi yang tersedia di negara tersebut, misalnya dengan kapal laut.
2. Usaha penyediaan akomodasi

TECHNICAL NOTES

1. *An International Visitor is any person visiting a country other than his usual place of residence for any reason other than for earning income in the country visited, and the length of stay is no more than one year (12 months). This definition covers two categories of foreign visitors, namely:*
 - a. *"Tourist" is any visitor staying for at least 24 hours, but no more than one year, in the country visited, with the intention of visiting, and for any of these purposes: Pleasure, recreation and sports, Business, visiting friends and relatives, missions, attending meetings, conferences, visit for health reasons and study.*
 - b. *"Excursionist" is any visitor staying less than 24 hours in the country visited including, "Cruise Passengers", i.e. visitors arriving in a country without staying in any accommodation available in the visited country.*
2. *The business of providing accommodation is a business that provides specialty services that can be equipped with other tourism services. It includes hotel, villa, cottage, camping, caravan stop, and other accommodation that are used for tourism purposes.*

adalah usaha yang menyediakan pelayanan penginapan yang dapat dilengkapi dengan pelayanan pariwisata lainnya. Usaha penyediaan akomodasi dapat berupa hotel, vila, pondok wisata, bumi perkemahan, persinggahan karavan, dan akomodasi lainnya yang digunakan untuk tujuan pariwisata.

3. Hotel adalah penyediaan akomodasi secara harian berupa kamar-kamar di dalam satu bangunan yang dapat dilengkapi dengan jasa pelayanan makan dan minum, kegiatan hiburan dan atau fasilitas lainnya. Hotel terdiri dari hotel berbintang dan hotel non- bintang.
 4. Hotel bintang adalah usaha penyediaan jasa pelayanan penginapan, makan minum serta jasa lainnya bagi umum dengan menggunakan sebagian atau seluruh bangunan. Usaha ini dikelola secara komersial serta memenuhi ketentuan persyaratan sebagai hotel bintang (termasuk berlian) yang ditetapkan dalam surat keputusan instansi yang membinanya. Misalnya hotel bintang lima, hotel bintang empat dan seterusnya.
 5. Tingkat penghunian kamar hotel adalah persentase banyaknya malam kamar yang dihuni
3. *Hotel is a daily supply of accommodation rooms within a building which can be equipped with eating and drinking services, entertainment activities and/or other facilities. Hotel consists of a classified hotel and a non-classified hotel.*
 4. *A star hotel is the business of providing an accommodation, eating and drinking as well as other services for the public by using a building or a part of a building. It is managed commercially and meets specified requirements as a star hotel (including diamonds) set forth in the decree of fostering agency. For example, five star hotel, four star hotel, and so on.*
 5. *Room occupancy rate is the number of room-nights occupied divided by the number of room-*

ULASAN

Kabupaten Lebak merupakan salah satu daerah tujuan wisata di Provinsi Banten, terutama wisata alam dengan keindahan pantainya.

DESCRIPTION

1. *Lebak Regency is one of the tourist destinations in Banten Province, especially natural tourism with its beautiful beaches.*

<https://lebakkab.bps.go.id>

Gambar
Figures 7.1

Luas Daerah menurut Kecamatan (%), 2021
Area of Subdistrict (%), 2021



Gambar 7.1

Sumber/Source :

Gambar 7.2 ...
Figures ...



Sumber/Source : ...

Tabel
Table 7.1**Jumlah Rumah Makan/Restoran Menurut Kecamatan di
Kabupaten Lebak, 2018–2021**
**Number of Restaurants by Subdistrict in Lebak Regency,
2018–2021**

Kecamatan Subdistrict	2018	2019	2020	2021
(1)	(2)	(3)	(4)	(5)
Malingping	11	11	11	
Wanasalam	-	-	-	
Panggarangan	-	-	-	
Cihara	-	-	-	
Bayah	3	3	3	
Cilograng	1	1	1	
Cibeber	-	-	-	
Cijaku	-	-	-	
Cigemblong	-	-	-	
Banjarsari	1	1	1	
Cileles	-	-	-	
Gunung kencana	-	-	-	
Bojongmanik	-	-	-	
Cirinten	-	-	-	
Leuwidamar	1	1	1	
Muncang	-	-	-	
Sobang	1	1	1	

Kecamatan Subdistrict	2018	2019	2020	2021
(1)	(2)	(3)	(4)	(5)
Cipanas	1	1	1	
Lebak Gedong	-	-	-	
Sajira	-	-	-	
Cimarga	-	-	-	
Cikulur	1	1	1	
Warunggunung	2	2	2	
Cibadak	5	5	5	
Rangkasbitung	28	28	29	
Kalanganyar	1	1	1	
Maja	1	1	1	
Curugbitung	-	-	-	
Kabupaten Lebak	57	57	58	

Catatan/Note: ...

Sumber/Source: ...

Tabel
Table 7.2

**Jumlah Kunjungan Wisatawan Menurut Bulan di
Kabupaten Lebak, 2021**
**Number of Tourist Visit by Month in Lebak Regency,
2021**

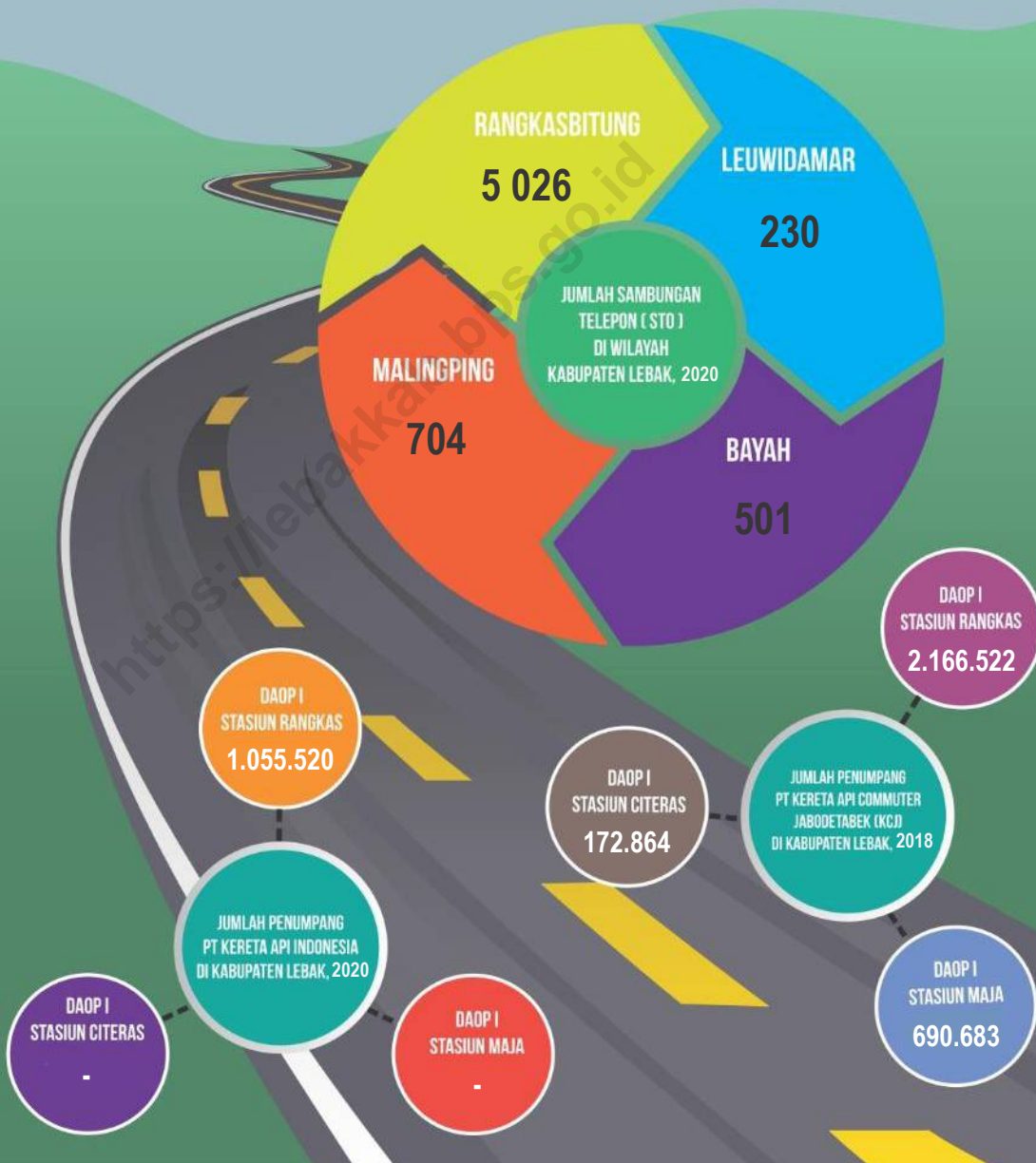
Bulan Month	Wisatawan Tourist		Jumlah Total
	Nusantara Domestic Tourist	Mancanegara Foreign Tourist	
(1)	(2)	(3)	(4)
Januari/January	12 404	-	12 404
Februari/February	6 754	-	6 754
Maret/March	28 583	-	28 583
April/April	40 706	-	40 706
Mei/May	120 338	-	120 338
Juni/June	22 792	-	22 792
Juli/July	-	-	-
Agustus/August	10 524	-	10 524
September/September	34 957	-	34 957
Oktober/October	17 936	-	17 936
November/November	20 078	-	20 078
Desember/December	90 869	-	90 869
Jumlah/Total	405 941	-	405 941

Catatan/Note: ...

Sumber/Source: Dinas Kebudayaan dan Pariwisata Kabupaten Lebak/Tourism Service Of Lebak Regency

BAB 8

TRANSPORTASI DAN KOMUNIKASI



PENJELASAN TEKNIS

1. Kendaraan bermotor adalah setiap kendaraan yang digerakkan oleh peralatan teknik yang ada pada kendaraan tersebut, biasanya digunakan untuk angkutan orang atau barang di atas jalan raya selain kendaraan yang berjalan di atas rel, Kendaraan bermotor yang dicatat adalah semua jenis kendaraan kecuali kendaraan bermotor TNI/Polri dan Korps Diplomatik.
2. Mobil penumpang adalah setiap kendaraan bermotor yang dilengkapi dengan tempat duduk untuk sebanyak-banyaknya delapan orang, tidak termasuk tempat duduk untuk pengemudi, baik dilengkapi atau tidak dilengkapi bagasi.
3. Mobil bis adalah setiap kendaraan bermotor yang dilengkapi dengan tempat duduk untuk lebih dari delapan orang, tidak termasuk tempat duduk untuk pengemudi, baik dilengkapi atau tidak dilengkapi bagasi.
4. Mobil truk adalah setiap kendaraan bermotor yang digunakan untuk angkutan barang, selain mobil penumpang, mobil bis dan kendaraan bermotor roda dua.
5. Kereta api adalah kendaraan dengan tenaga gerak (listrik, diesel

TECHNICAL NOTES

1. *Motor vehicles are any kind of vehicles motorized by machine set up in those vehicles, they are usually used for transporting peoples or goods on roads except vehicles moving along a railway line, The data cover all kinds of motor vehicles except those belong to Indonesia Army Force Indonesian State Police and Diplomatic Corps.*
2. *Passenger cars are any motor vehicles with no more than eight seats, excluding seat for driver, it can be with or without hoot.*
3. *Buses are large passenger cars having seats for more than eight passengers, excluding seat for driver, it can be with or without hoot.*
4. *Trucks are any motor vehicles used to transport goods excluding passenger cars, buses, and motorcycles.*
5. *rain is a coach or a number of coaches joined together, moving along a railway line, It can be passenger train or freight train,*
6. *Post Office is a service provider facility of written communication and or electronic mail, parcel service, logistics services, financial transaction services, and postal services to the public, Postal house has the same function as the post office and subsidiary of post office.*

atau tenaga uap) yang berjalan sendiri maupun dirangkaikan dengan kendaraan lain, yang akan atau sedang bergerak di atas rel, terdiri dari kereta penumpang dan kereta barang.

the difference is that postal house is usually located in remote areas,

6. Kantor Pos adalah tempat pemberi pelayanan komunikasi tertulis dan atau surat elektronik, layanan paket, layanan logistik, layanan transaksi keuangan, dan layanan keagenan pos untuk kepentingan umum, Rumah pos berfungsi sama seperti kantor pos dan kantor pos pembantu, bedanya rumah pos biasanya terletak di daerah terpencil.

ULASAN

Salah satu indikator penting yang sangat berperan dalam mendukung dan memperlihatkan kemajuan perekonomian di suatu daerah adalah kondisi jalan yang baik untuk kepentingan transportasi dan komunikasi

DESCRIPTION

One important indicator that plays a very important role in supporting and showing economic progress in an area is good road conditions for transportation and communication purposes

<https://lebakkab.bps.go.id>

Gambar 8.1 **Luas Daerah menurut Kecamatan (%), 2021**
Figures 8.1 **Area of Subdistrict (%), 2021**



Sumber/Source : ...

Gambar 8.2 ...
Figures ...



Sumber/Source : ...

8.1 TRANSPORTASI TRANSPORTATION

Tabel 8.1.1 Panjang Jalan¹ Menurut Tingkat Kewenangan Pemerintahan di Kabupaten Lebak (km), 2019–2021
Table 8.1.1 Length of Roads¹ by Level of Government Authority in Lebak Regency (km), 2019–2021

Tingkat Kewenangan Pemerintahan Level of Government Authority	2019	2020	2021
(1)	(2)	(3)	(4)
Negara ² /State ²
Provinsi/Province
Kabupaten Regency	773,93	773,93	773,93
Jumlah/Total	773,93	773,93	773,93

Catatan/Note: ¹ Data tidak termasuk panjang jalan tol/Excluding toll road

² Berdasarkan Keputusan Menteri Pekerjaan Umum dan Perumahan Rakyat No, 248/KPTS/M/2016/Based on Public Work and Public Housing Ministerial Decree No, 248/KPTS/M/2016

Sumber/Source: Dinas PUPR Kabupaten Lebak / PUPR Official of Lebak Regency

Tabel 8.1.2 Panjang Jalan Menurut Jenis Permukaan Jalan di Kabupaten Lebak (km), 2019–2021
Table 8.1.2 Length of Roads by Type of Road Surface in Lebak Regency (km), 2019–2021

Jenis Permukaan Jalan Type of Road Surface	2019	2020	2021
(1)	(2)	(3)	(4)
Aspal/Paved	579,70	506,205	471,662
Kerikil/Gravel	78,77	150,093	171,546
Tanah/Soil	0,00	0,00	0,00
Lainnya/Others *)	115,26	117,632	130,722
Jumlah/Total	773,73	773,73	773,73

Catatan/Note: *) Beton

Sumber/Source: Dinas PUPR Kabupaten Lebak / PUPR Official of Lebak Regency

Tabel 8.1.3 Panjang Jalan Menurut Kondisi Jalan di Kabupaten Lebak (km), 2019–2021
Length of Roads by Condition of Roads in Lebak Regency (km), 2019–2021

Kondisi Jalan Condition of Roads	2019	2020	2021
(1)	(2)	(3)	(4)
Baik/Good	374,82	413,55	287,51
Sedang/Moderate	145,65	113,183	239,765
Rusak/Damage	188,07	146,115	113,762
Rusak Berat/Severely Damage	65,39	101,082	132,896
Jumlah/Total	773,93	773,93	773,93

Catatan/Note: ...

Sumber/Source: Dinas PUPR Kabupaten Lebak / PUPR Official of Lebak Regency

8.2 KOMUNIKASI COMMUNICATION

Tabel 8.2.1 Jumlah Kantor Pos Pembantu Menurut Kecamatan di Kabupaten Lebak, 2018–2021
Number of Post Offices Subsidiaries by Subdistrict in Lebak Regency, 2018–2021

Kecamatan Subdistrict	2018	2019	2020	2021
(1)	(2)	(3)	(4)	(5)
Malingping	1	1	1	1
Wanasalam	1	1	1	1
Panggarangan	-	-	-	-
Cihara	-	-	-	-
Bayah	1	1	1	1
Cilograng	-	-	-	-
Cibeber	1	1	1	1
Cijaku	-	-	-	-
Cigemblong	-	-	-	-
Banjarsari	1	1	1	1
Cileles	-	-	-	-
Gunung kencana	1	1	1	1
Bojongmanik	-	-	-	-
Cirinten	-	-	-	-
Leuwidamar	1	1	1	1
Muncang	-	-	-	-
Sobang	-	-	-	-

Kecamatan Subdistrict	2018	2019	2020	2021
(1)	(2)	(3)	(4)	(5)
Cipanas	1	1	1	1
Lebak Gedong	-	-	-	-
Sajira	-	-	-	-
Cimarga	-	-	-	-
Cikulur	-	-	-	-
Warunggunung	1	1	1	1
Cibadak	-	-	-	-
Rangkasbitung	1	1	1	1
Kalanganyar	-	-	-	-
Maja	1	1	1	1
Curugbitung	-	-	-	-
Kabupaten Lebak	11	11	11	11

Catatan/Note: ...

Sumber/Source: Kantor Pos Rangkasbitung / Post Office, Rangkasbitung

Tabel 8.2.2
Table

Banyaknya Kiriman Surat Pos menurut Jenis Kiriman Dalam Negeri dan Luar Negeri di Kantor Pos Rangkasbitung, 2021
The number of Letter Post by Type of Domestic and Foreign Post Office Rangkasbitung, 2021

Uraian Description	Satuan Specification	Dalam Negeri Domestic	Luar Negeri Foreign	Jumlah Total
(1)	(2)	(3)	(4)	(5)
BPU/ Mail Letter	Pucuk	-	-	-
Surat Kilat/ Express Letter	Pucuk	-	-	-
Surat Kilat Khusus/ Overnight Delivery Letter	Pucuk	9 605	-	9 605
Surat Dinas/ Official Letter	Pucuk	792	-	792
Surat Dinas Pos Terdaftar/ Registered Official Letter	Pucuk	60	-	-
Surat Dinas Instansi Lain Terdaftar/ Registered Institution Official Letter	Pucuk	938	-	938
Surat Tercatat/ Registered Letter	Pucuk	6 821	-	6 821
Pos Wesel/ Money Order	Transaksi	7 825	15 134	22 959
Pos Paket/ Package	Buah	6 387	-	6 387
Giro Pos	Transaksi	8 038	-	8 038
Tabanas	Transaksi	11 638	-	11 638

Catatan/Note: ...

Sumber/Source: Kantor Pos Rangkasbitung / Post Office, Rangkasbitung

BAB 9

PERBANKAN, KOPERASI, DAN HARGA-HARGA *BANKING, COOPERATIVE, AND PRICES*



PENJELASAN TEKNIS

TECHNICAL NOTES

1. Koperasi adalah badan usaha yang beranggotakan orang seorang atau badan hukum koperasi dengan melandaskan kegiatannya berdasarkan prinsip koperasi sekaligus sebagai gerakan ekonomi rakyat yang berdasarkan atas asas kekeluargaan.

1. *Cooperatives is business entity which members a or corporation melandaskan cooperatives with their activities as the movement of cooperatives and based on the principle of public economy - based on the family.*

<https://lebakkab.bps.go.id>

<https://lebakkab.bps.go.id>

ULASAN

DESCRIPTION

<https://lebakkab.bps.go.id>

Gambar 9.1
Figures

Luas Daerah menurut Kecamatan (%), 2021
Area of Subdistrict (%), 2021



Gambar 9.1

Sumber/Source :

Gambar 9.2 ...
Figures ...



Sumber/Source :

Tabel 9.1
Table

Jumlah Koperasi Aktif Menurut Kecamatan di Kabupaten Lebak, 2018–2021
Number of Active Cooperative by Subdistrict in Lebak Regency, 2018–2021

Kecamatan Subdistrict	2018	2019	2020	2021
(1)	(2)	(3)	(4)	(5)
Malingping
Wanasalam
Panggarangan
Cihara
Bayah
Cilograng
Cibeber
Cijaku
Cigemblong
Banjarsari
Cileles
Gunung kencana
Bojongmanik
Cirinten
Leuwidamar
Muncang
Sobang

Kecamatan Subdistrict	2018	2019	2020	2021
(1)	(2)	(3)	(4)	(5)
Cipanas
Lebak Gedong
Sajira
Cimarga
Cikulur
Warunggunung
Cibadak
Rangkasbitung
Kalanganyar
Maja
Curugbitung
Kabupaten Lebak	757	522	547	560

Catatan/Note: ...

Sumber/Source: ...

Tabel
Table 9.2

Jumlah Koperasi Menurut Jenis Koperasi dan Kecamatan di Kabupaten Lebak, 2021
Number of Cooperative by Kind of Cooperative and Subdistrict in Lebak Regency, 2021

Kecamatan Subdistrict	Jenis Koperasi/ Kind of Cooperative					Jumlah Total
	KUD	KPRI	KOPKAR	KOPPAS	Lainnya Other	
(1)	(2)	(3)	(4)	(5)	(6)	(7)
Malingping
Wanasalam
Panggarangan
Cihara
Bayah
Cilograng
Cibeber
Cijaku
Cigemblong
Banjarsari
Cileles
Gunung kencana
Bojongmanik
Cirinten
Luwidamar
Muncang
Sobang

Kecamatan Subdistrict	Jenis Koperasi/ Kind of Cooperative					Jumlah Total
	KUD	KPRI	KOPKAR	KOPPAS	Lainnya Other	
(1)	(2)	(3)	(4)	(5)	(6)	(7)
Cipanas
Lebak Gedong
Sajira
Cimarga
Cikulur
Warunggunung
Cibadak
Rangkasbitung
Kalanganyar
Maja
Curugbitung
Kabupaten Lebak	34	62	18	4	442	560

Catatan/Note: ...

Sumber/Source: ...

Tabel
Table 9.3

Indeks Harga Konsumen per Bulan Menurut Kelompok Pengeluaran (2018=100) di Kabupaten Lebak, 2021
Consumer Price Index per Month by Expenditure Group (2018=100) in Lebak Regency, 2021

Bulan Month	Makanan, Minuman dan Tembakau Food, Beverages and Tobacco	Pakaian dan Alas Kaki Clothing and Footwear	Perumahan, Air, Listrik, dan Bahan Bakar Rumah Tangga Housing, Water, Electricity, and Household Fuels
(1)	(2)	(3)	(4)
Januari/January			
Februari/February			
Maret/March			
April/April			
Mei/May			
Juni/June			
Juli/July			
Agustus/August			
September/September			
Oktober/October			
November/November			
Desember/December			
2021			

Lanjutan Tabel/*Continued Table 9.3*

Bulan <i>Month</i>	Perlengkapan, Peralatan, dan Pemeliharaan Rutin Rumah Tangga <i>Furnishing, Household Equipment and Routine Household Maintenance</i>	Kesehatan <i>Health</i>	Transportasi <i>Transport</i>
(1)	(5)	(6)	(7)
Januari/ <i>January</i>			
Februari/ <i>February</i>			
Maret/ <i>March</i>			
April/ <i>April</i>			
Mei/ <i>May</i>			
Juni/ <i>June</i>			
Juli/ <i>July</i>			
Agustus/ <i>August</i>			
September/ <i>September</i>			
Oktober/ <i>October</i>			
November/ <i>November</i>			
Desember/ <i>December</i>			
2021			

Lanjutan Tabel/*Continued Table* 9.3

Bulan Month	Informasi, Komunikasi, dan Jasa Keuangan Information, Communication and Financial Services	Rekreasi, Olahraga, dan Budaya Recreation, Sport, and Culture	Pendidikan Education
(1)	(8)	(9)	(10)
Januari/ <i>January</i>			
Februari/ <i>February</i>			
Maret/ <i>March</i>			
April/ <i>April</i>			
Mei/ <i>May</i>			
Juni/ <i>June</i>			
Juli/ <i>July</i>			
Agustus/ <i>August</i>			
September/ <i>September</i>			
Oktober/ <i>October</i>			
November/ <i>November</i>			
Desember/ <i>December</i>			
2021			

Lanjutan Tabel/Continued Table 9.3

Bulan Month	Penyediaan Makanan dan Minuman/Restoran Food and Beverage Services/Restaurant	Perawatan Pribadi dan Jasa Lainnya Personal Care and Other Services	Umum General
(1)	(11)	(12)	(13)
Januari/January			
Februari/February			
Maret/March			
April/April			
Mei/May			
Juni/June			
Juli/July			
Agustus/August			
September/September			
Oktober/October			
November/November			
Desember/December			
2021			

Catatan/Note: ...

Sumber/Source: BPS, Survei Harga Konsumen/BPS-Statistics Indonesia, Consumer Price Survey

Tabel
Table 9.4**Laju Inflasi Bulanan Menurut Kelompok Pengeluaran
(2018=100) di Kabupaten Lebak, 2021**
**Monthly Inflation Rate by Expenditure Group (2018=100) in
Lebak Regency, 2021**

Bulan Month	Makanan, Minuman dan Tembakau Food, Beverages and Tobacco	Pakaian dan Alas Kaki Clothing and Footwear	Perumahan, Air, Listrik, dan Bahan Bakar Rumah Tangga Housing, Water, Electricity, and Household Fuels
(1)	(2)	(3)	(4)
Januari/January			
Februari/February			
Maret/March			
April/April			
Mei/May			
Juni/June			
Juli/July			
Agustus/August			
September/September			
Oktober/October			
November/November			
Desember/December			
2021			

Lanjutan Tabel/*Continued Table 9.4*

Bulan <i>Month</i>	Perlengkapan, Peralatan, dan Pemeliharaan Rutin Rumah Tangga <i>Furnishing, Household Equipment and Routine Household Maintenance</i>	Kesehatan <i>Health</i>	Transportasi <i>Transport</i>
(1)	(5)	(6)	(7)
Januari/ <i>January</i>			
Februari/ <i>February</i>			
Maret/ <i>March</i>			
April/ <i>April</i>			
Mei/ <i>May</i>			
Juni/ <i>June</i>			
Juli/ <i>July</i>			
Agustus/ <i>August</i>			
September/ <i>September</i>			
Oktober/ <i>October</i>			
November/ <i>November</i>			
Desember/ <i>December</i>			
2021			

Lanjutan Tabel/*Continued Table 9.4*

Bulan Month	Informasi, Komunikasi, dan Jasa Keuangan Information, Communication and Financial Services	Rekreasi, Olahraga, dan Budaya Recreation, Sport, and Culture	Pendidikan Education
(1)	(8)	(9)	(10)
Januari/ <i>January</i>			
Februari/ <i>February</i>			
Maret/ <i>March</i>			
April/ <i>April</i>			
Mei/ <i>May</i>			
Juni/ <i>June</i>			
Juli/ <i>July</i>			
Agustus/ <i>August</i>			
September/ <i>September</i>			
Oktober/ <i>October</i>			
November/ <i>November</i>			
Desember/ <i>December</i>			
2021			

Lanjutan Tabel/*Continued Table 9.4*

Bulan Month	Penyediaan Makanan dan Minuman/Restoran Food and Beverage Services/Restaurant	Perawatan Pribadi dan Jasa Lainnya Personal Care and Other Services	Umum General
(1)	(11)	(12)	(13)
Januari/January			
Februari/February			
Maret/March			
April/April			
Mei/May			
Juni/June			
Juli/July			
Agustus/August			
September/September			
Oktober/October			
November/November			
Desember/December			
2021			

Catatan/Note: ...

Sumber/Source: BPS, Survei Harga Konsumen/BPS-Statistics Indonesia, Consumer Price Survey

BAB 10

PENGELUARAN PENDUDUK DAN KONSUMSI MAKANAN

PERSENTASE PENDUDUK
MENURUT GOLONGAN
PENGELUARAN PER KAPITA
SEBULAN DI KABUPATEN
LEBAK, 2020

Rp. < 150.000

0,00

%

Rp. 150.000 - 199.999

0,00

%

Rp. 200.000 - 299.999

0,66

%

Rp. 300.000 - 499.999

14,24

%

Rp. 500.000 - 749.999

29,26

%

Rp. 750.000 - 999.999

19,02

%

Rp. 1.000.000 - 1.499.999

22,95

%

Rp. 1.500.000 +

13,87

%



PENJELASAN TEKNIS

1. Pengeluaran rata-rata per kapita adalah biaya yang dikeluarkan untuk konsumsi semua anggota rumah tangga selama sebulan baik yang berasal dari pembelian, pemberian maupun produksi sendiri dibagi dengan banyaknya anggota rumah tangga dalam rumah tangga tersebut

TECHNICAL NOTES

1. *Per capita Average Expenditure is the cost spent for all household members consumption during the month, whether from purchasing, giving or own production, divided by the number of household members in the household.*

<https://lebakkab.bps.go.id>

<https://lebakkab.bps.go.id>

ULASAN

Sektor pertanian dan perdagangan masih merupakan kontributor terbesar dalam menyumbang produk domestik bruto di Kabupaten Lebak

DESCRIPTION

The agricultural and trade sectors are still the largest contributors to gross domestic product in Lebak Regency

<https://lebakkab.bps.go.id>

Gambar 10.1 **Luas Daerah menurut Kecamatan (%), 2021**
Figures **Area of Subdistrict (%), 2021**



Gambar 10.1

Sumber/Source :

Gambar 10.2 ...
Figures ...



Gambar 10.2

Sumber/Source :

Tabel
Table 10.1

Rata-rata Pengeluaran per Kapita Sebulan Menurut Kelompok Komoditas (rupiah) di Kabupaten Lebak, 2020 dan 2021
Monthly Average Expenditure per Capita by Commodity Group (rupiahs) in Lebak Regency, 2020 and 2021

Kelompok Komoditas/Commodity Group	2020	2021
(1)	(2)	(3)
Makanan/Food	-	-
Padi-padian/Cereals	-	-
Umbi-umbian/Tubers	-	-
Ikan/udang/cumi/kerang/Fish/shrimp/common squid/shells	-	-
Daging/Meat	-	-
Telur dan susu/Eggs and milk	-	-
Sayur-sayuran/Vegetables	-	-
Kacang-kacangan/Legumes	-	-
Buah-buahan/Fruits	-	-
Minyak dan kelapa/Oil and coconut	-	-
Bahan minuman/Beverage stuffs	-	-
Bumbu-bumbuan/Spices	-	-
Konsumsi lainnya/Miscellaneous food items	-	-
Makanan dan minuman jadi/Prepared food and beverages	-	-
Rokok/Cigarettes	-	-
Jumlah makanan/Total food	564 155	
Bukan makanan/Non-food	-	-
Perumahan dan fasilitas rumah tangga/Housing and household facilities	-	-
Aneka barang dan jasa/Goods and services	-	-
Pakaian, alas kaki, dan tutup kepala/Clothing, footwear, and headgear	-	-
Barang tahan lama/Durable goods	-	-
Pajak, pungutan, dan asuransi/Taxes and insurance	-	-
Keperluan pesta dan upacara/kenduri/Parties and ceremonies	-	-
Jumlah bukan makanan/Total non-food	352 162	
Jumlah/Total	916 317	

Catatan/Note: ...

Sumber/Source: BPS, Survei Sosial Ekonomi Nasional (Susenas) Maret/BPS-Statistics Indonesia, National Socioeconomic Survey March

Tabel 10.2 **Persentase Pengeluaran per Kapita Sebulan Menurut Kelompok Komoditas di Kabupaten Lebak, 2020 dan 2021**
Percentage of Monthly Expenditure per Capita by Commodity Group in Lebak Regency, 2020 and 2021

Kelompok Komoditas/Commodity Group	2020	2021
(1)	(2)	(3)
Makanan/Food	-	-
Padi-padian/Cereals	-	-
Umbi-umbian/Tubers	-	-
Ikan/udang/cumi/kerang/Fish/shrimp/common squid/shells	-	-
Daging/Meat	-	-
Telur dan susu/Eggs and milk	-	-
Sayur-sayuran/Vegetables	-	-
Kacang-kacangan/Legumes	-	-
Buah-buahan/Fruits	-	-
Minyak dan kelapa/Oil and coconut	-	-
Bahan minuman/Beverage stuffs	-	-
Bumbu-bumbuan/Spices	-	-
Konsumsi lainnya/Miscellaneous food items	-	-
Makanan dan minuman jadi/Prepared food and beverages	-	-
Rokok/Cigarettes	-	-
Jumlah makanan/Total food	61,57	
Bukan makanan/Non-food	-	-
Perumahan dan fasilitas rumah tangga/Housing and household facilities	-	-
Aneka barang dan jasa/Goods and services	-	-
Pakaian, alas kaki, dan tutup kepala/Clothing, footwear, and headgear	-	-
Barang tahan lama/Durable goods	-	-
Pajak, pungutan, dan asuransi/Taxes and insurance	-	-
Keperluan pesta dan upacara/kenduri/Parties and ceremonies	-	-
Jumlah bukan makanan/Total non-food	38,43	
Jumlah/Total	100	

Catatan/Note: ...

Sumber/Source: BPS, Survei Sosial Ekonomi Nasional (Susenas) Maret/BPS-Statistics Indonesia, National Socioeconomic Survey March

Tabel
Table 10.3

Persentase Penduduk Menurut Golongan Pengeluaran Per Kapita Sebulan di Kabupaten Lebak, 2021
Percentage of Population by Class of Monthly Expenditure per Capita in Lebak Regency, 2021

Golongan Pengeluaran Per Kapita Sebulan (rupiah) <i>Class of Monthly Expenditure per Capita (rupiahs)</i>	Persentase Penduduk <i>Percentage of Population</i>
(1)	(2)
< 150 000	
150 000–199 999	
200 000–299 999	
300 000–499 999	
500 000–749 999	
750 000–999 999	
1 000 000–1 499 999	
> 1 500 000	
Jumlah/Total	100,00

Catatan/Note: ...

Sumber/Source: BPS, Survei Sosial Ekonomi Nasional (Susenas) Maret/BPS-Statistics Indonesia, National Socioeconomic Survey March

SIUP = 63

TDUP = 10

PERKEMBANGAN PENERBITAN SIUP
DAN TDUP 2020

PERKEMBANGAN PENERBITAN
TANDA DAFTAR PERUSAHAAN 2020

0

81

BANYAKNYA PENERBITAN SIUP/TDUP,
TANDA DAFTAR PERUSAHAAN (TDP) DAN
TANDA DAFTAR GUDANG (TDG), 2020

JUMLAH PERUSAHAAN DAN TENAGA KERJA
MENURUT SUBSEKTOR INDUSTRI
DI KABUPATEN LEBAK 2020

17.099

30.292



PENJELASAN TEKNIS

1. Pasar adalah salah satu dari berbagai sistem, institusi, prosedur, hubungan sosial dan infrastruktur tempat usaha menjual barang, jasa, dan tenaga kerja untuk orang-orang dengan imbalan uang.
2. Pasar Tradisional merupakan tempat bertemunya penjual dan pembeli serta ditandai dengan adanya transaksi penjual pembeli secara langsung dan biasanya ada proses tawar-menawar, bangunan biasanya terdiri dari kios-kios atau gerai, los dan dasaran terbuka yang dibuka oleh penjual maupun suatu pengelola pasar.
3. Pasar modern adalah pasar pasar yang bersifat modern yang dimana barang dagangannya diperjual belikan dengan harga yang pas sehingga tidak ada aktivitas tawar menawar dan dengan layanan yang baik.
4. Minimarket: pasar swalayan kecil
5. Toko atau kedai berupa bangunan permanen tempat menjual barang-barang (makanan kecil dan sebagainya);
6. Warung adalah tempat menjual makanan, minuman, kelontong, dan sebagainya.

TECHNICAL NOTES

1. *Market is one of various systems, institutions, procedures, social relations and infrastructure where businesses sell goods, services, and labor to people in exchange for money.*
2. *Traditional Market is a place where sellers and buyers meet and is marked by direct seller transactions and there is usually a bargaining process, buildings usually consist of stalls or outlets, booths and open bases which are opened by sellers or a market manager.*
3. *Modern market is a modern market where the merchandise is traded at an appropriate price so that there is no bargaining activity and with good service.*
4. *Minimarkets: small supermarkets*
5. *Shop or tavern in the form of permanent buildings where sell goods (snacks and so on);*
6. *Warung is a place to sell food, drinks, grocery, and so on.*

<https://lebakkab.bps.go.id>

ULASAN

DESCRIPTION

<https://lebakkab.bps.go.id>

Gambar 11.1 **Luas Daerah menurut Kecamatan (%), 2021**
Figures *Area of Subdistrict (%), 2021*



Sumber/Source :

Gambar 11.2 ...
Figures ...



Sumber/Source : ...

Tabel
Table 11.1

**Jumlah Sarana Perdagangan Menurut Jenisnya di
Kabupaten Lebak, 2018–2021**
*Number of Trading Facilities by Type of Facility in Lebak
Regency, 2018–2021*

Jenis Sarana Perdagangan <i>Type of Trading Facilities</i>	2018	2019	2020	2021
(1)	(2)	(3)	(4)	(5)
Pasar/Market				
Toko/Store				
Kios				
Warung				
Jumlah/Total				

Catatan/Note: ...

Sumber/Source: ...

Tabel 11.2 Jumlah Perusahaan dan Tenaga Kerja Menurut Subsektor Industri di Kabupaten Lebak, 2021
Number of Establishment and Workers Engaged by Subsector in Lebak Regency, 2021

Subsektor Industri <i>Subsector of industry</i>	Jumlah Perusahaan <i>Total of Company</i>	Jumlah Tenaga Kerja <i>Labour</i>
(1)	(2)	(3)
Industri Makanan dan Minuman	7 807	16 189
Industri pakaian jadi, tekstil dan barang dari kulit	333	369
Industri Kayu, barang dari kayu dan perabot rumah tangga	2 044	3 855
Industri kertas, barang dari kertas, percetakan dan penjiilidan	1	5
Industri kimia, minyak bumi, batu bara, karet dan plastik	104	437
Industri barang galian bukan logam	192	1 058
Industri barang dari logam	157	283
Industri Pengolahan lainnya	6 473	8 111
Industri jasa pengerjaan logam	27	117
Jumlah/Total	17 138	30 424

Catatan/Note: ...

Sumber/Source: Dinas Perindustrian, Perdagangan dan Pasar Kabupaten Lebak/Lebak Local Government Office for Market, Trade and Industrial Services March

Tabel 11.3 Perkembangan Penerbitan SIUP dan TDUP, 2021
Table Progress of SIUP and TDUP Publications, 2021

Kecamatan Subdistrict	2021	
	SIUP	TDUP
(1)	(4)	(5)
Malingping	-	-
Wanasalam	-	-
Panggarangan	-	-
Cihara	-	-
Bayah	-	1
Cilograng	-	-
Cibeber	-	-
Cijaku	-	-
Cigemblong	-	-
Banjarsari	-	-
Cileles	-	-
Gunung kencana	-	-
Bojongmanik	-	-
Cirinten	-	1
Leuwidamar	-	-
Muncang	-	-
Sobang	-	-

Kecamatan Subdistrict	2021	
	SIUP	TDUP
	(1)	(5)
Cipanas	-	-
Lebak Gedong	-	-
Sajira	-	-
Cimarga	-	1
Cikulur	-	-
Warunggunung	-	-
Cibadak	1	2
Rangkasbitung	-	3
Kalanganyar	1	-
Maja	-	-
Curugbitung	-	-
Kabupaten Lebak	2	8

Catatan/Note: ...

Sumber/Source: BPMPPPT Kabupaten Lebak/ BPMPPPT Affair of Lebak Regency

**PRODUK DOMESTIK REGIONAL
BRUTO ATAS DASAR HARGA
BERLAKU 2020**

29.076.693,65

**PRODUK DOMESTIK REGIONAL
BRUTO ATAS DASAR HARGA
KONSTAN TAHUN 2020**

20.646.560,58

**LAJU PERTUMBUHAN PDRB ATAS
DASAR HARGA KONSTAN 2020**

-0,88

**DISTRIBUSI PERSENTASE PDRB
ATAS DASAR HARGA BERLAKU 2020**

100

**INDEKS IMPLISIT PRODUK
DOMESTIK REGIONAL BRUTO 2020**

140,83



PENJELASAN TEKNIS**TECHNICAL NOTES**

1. Penghitungan statistik neraca nasional mengikuti buku petunjuk yang diterbitkan oleh Perserikatan Bangsa Bangsa (PBB) dikenal sebagai Sistem Neraca Nasional (SNN). SNN adalah rekomendasi internasional tentang bagaimana menyusun ukuran aktivitas ekonomi yang sesuai dengan standar neraca baku yang didasarkan pada prinsip-prinsip ekonomi. Rekomendasi yang dimaksud dinyatakan dalam sekumpulan konsep, definisi, klasifikasi, dan aturan neraca yang disepakati secara internasional dalam mengukur indikator tertentu seperti Produk Domestik Bruto (PDB). Salah satu bentuk adaptasi pencatatan statistik nasional adalah melakukan perubahan tahun dasar PDB Indonesia dari tahun 2000 ke 2010. Perubahan tahun dasar PDB dilakukan seiring dengan mengadopsi rekomendasi PBB yang tertuang dalam Sistem Neraca Nasional 2008 (SNA 2008).
 2. Produk Domestik Bruto pada tingkat nasional serta Produk Domestik Regional Bruto (PDRB) pada tingkat regional (provinsi) menggambarkan kemampuan suatu wilayah untuk menciptakan nilai
 3. tambah pada suatu waktu
1. *The method used to estimate national accounts statistics is based on the standard guidelines formed by United Nation known as System of National Accounts (SNA). SNA is the internationally agreed standard set of recommendations on how to compile measures of economic activity in accordance with strict accounting conventions based on economic principles. The recommendations are expressed in term of a set of concepts, definitions, classifications and accounting rules that comprise the internationally agreed standard for measuring indicators such as Gross Domestic Product (GDP). One of the improvement in the national statistical system is to rebase GDP form base year 2000 to 2010 in order to capture current economic condition. It is in line with the United Nations (UN) recommendation on 2008 SNA.*
 2. *The basic measure of the value added arising from economic activity is known as Gross Domestic Product at the national level and Gross Regional Domestic Product (GRDP) at the regional level. (provinces/regencies/municipalities). To compile*

tertentu. Untuk menyusun PDB maupun PDRB digunakan 2 pendekatan, yaitu lapangan usaha dan pengeluaran. Keduanya menyajikan komposisi data nilai tambah dirinci menurut sumber kegiatan ekonomi (lapangan usaha) dan menurut komponen penggunaannya. PDB maupun PDRB dari sisi lapangan usaha merupakan penjumlahan seluruh komponen nilai tambah bruto yang mampu diciptakan oleh sektor-sektor ekonomi atas berbagai aktivitas produksinya. Sedangkan dari sisi pengeluaran menjelaskan tentang penggunaan dari nilai tambah tersebut.

4. PDB menurut lapangan usaha mengalami perubahan klasifikasi dari 9 lapangan usaha menjadi 17 lapangan usaha. PDB menurut lapangan usaha dirinci menurut total nilai tambah dari seluruh sektor ekonomi yang mencakup lapangan usaha Pertanian, Kehutanan, dan Perikanan; Pertambangan dan Penggalian; Industri Pengolahan; Pengadaan Listrik dan Gas; Pengadaan Air, Pengelolaan Sampah, Limbah dan Daur Ulang; Konstruksi; Perdagangan Besar dan Eceran, Reparasi Mobil dan Sepeda Motor;

Transportasi dan Pergudangan;
Penyediaan Akomodasi dan

these statistics, two approaches have been used, i.e. "production approach" and "expenditure approach". The first approach is to measure value added produced by various kinds of economic activities, while the second approach is to measure final uses of the country's output. In other words, GDP/GRDP is the sum of total value added produced by all economic industries (activities) and the way of using it.

3. *GDP by industry classification changes from 9 sectors to 17 industries. GDP by industry is classified by types of economic activities such as Agriculture, Forestry and Fishing; Mining and Quarrying; Manufacturing; Electricity and Gas; Water supply, Sewerage, Waste Management and Remediation Activities; Construction; Wholesale and Retail Trade; Repair of Motor Vehicles and Motorcycles; Transportation and Storage; Accommodation and Food Service Activities; Information and Communication; Financial and*

Insurance Activities; Real Estate

Makan Minum; Informasi dan Komunikasi; Jasa Keuangan dan Asuransi; Real Estat; Jasa Perusahaan; Administrasi Pemerintahan, Pertahanan dan Jaminan Sosial Wajib; Jasa Pendidikan; Jasa Kesehatan dan Kegiatan Sosial; dan Jasa lainnya.

PDB menurut pengeluaran mengalami perubahan klasifikasi dimana pengeluaran konsumsi Lembaga Non Profit yang Melayani Rumah Tangga (LNPR) yang sebelumnya termasuk bagian dari pengeluaran konsumsi rumah tangga menjadi komponen terpisah. Sehingga klasifikasi PDB menurut pengeluaran dirinci menjadi 7 komponen yaitu komponen pengeluaran konsumsi rumah tangga, pengeluaran konsumsi LNPR, pengeluaran konsumsi pemerintah, pembentukan modal tetap bruto, perubahan inventori, ekspor barang dan jasa, dan impor barang dan jasa.

1. Pengeluaran konsumsi rumah tangga mencakup berbagai pengeluaran konsumsi akhir rumah tangga atas barang dan jasa untuk memenuhi kebutuhan individu ataupun kelompok secara langsung. Pengeluaran rumah tangga di sini mencakup makanan dan minuman selain restoran; pakaian,

Activities; Business Activities; Public Administration; Defence and Compulsory Social Security; Education; Human Health and Social Work Activities; and Other Services Activities.

GDP by expenditure classification changes where consumption expenditure Non-profit Institutions Serving Households (NPISH) previously included as part of household consumption expenditure is taken out into separate component. So that, GDP by type of expenditures is classified into: household consumption expenditure, NPISH consumption expenditure, government consumption expenditure, gross fixed capital formation, changes in inventories, exports of goods and services, and imports of goods and services.

1. *Household consumption expenditures consist of expenditures incurred by households, which are used for both individual or collective needs. Household consumptions are*

classified into food and beverages other than restaurants; clothing, footwear, and related maintenance

alas kaki dan jasa perawatannya; perumahan dan perlengkapan rumah tangga; kesehatan dan pendidikan; transportasi dan komunikasi; restoran dan hotel serta lainnya.

1. Pengeluaran Pemerintah terdiri dari Pengeluaran Konsumsi Individu dan Pengeluaran Konsumsi Kolektif. Barang dan jasa individu merupakan barang dan jasa privat, dimana ciri-ciri barang privat adalah a) ScarMunicipality, yaitu ada kelangkaan/keterbatasan dalam jumlah; b) Excludable consumption, yaitu konsumsi suatu barang dapat dibatasi hanya pada mereka yang memenuhi persyaratan tertentu (biasanya harga); c) Rivalrous competition, yaitu konsumsi oleh satu konsumen akan mengurangi atau menghilangkan kesempatan pihak lain untuk melakukan hal serupa. Contoh barang dan jasa yang dihasilkan pemerintah dan tergolong sebagai barang dan jasa individu adalah jasa pelayanan kesehatan pemerintah di rumah sakit/puskesmas dan jasa pendidikan di sekolah/universitas negeri. Sedangkan barang dan jasa kolektif ekuivalen dengan barang

publik yang memiliki ciri a) Non rivalry, yaitu penggunaan satu konsumen terhadap suatu barang

services; housing and household equipment; health and education; transport and communication; restaurants and hotels; and others.

1. *Government consumption expenditure consists of Individual Consumption Expenditure and Collective Consumption Expenditure. Individual goods and services are private goods and services, which the characteristics of private goods is a) ScarMunicipality, that there is a scarMunicipality/ limited in number; b) Excludable consumption, the consumption of goods can be limited only to those who meet certain requirements (usually the price); c) Rivalrous competition, ie consumption by the consumer will reduce or eliminate the chance of another party to do so. Examples of goods and services produced by government and classified as goods and services of individuals is the government health services in hospitals/health centers and education services in schools/universities. Collective goods and services equivalent to*

public goods characterized by a) Non-rivalry, namely the use of a consumer for an item does not

tidak mengurangi kesempatan konsumen lain untuk juga mengkonsumsi barang tersebut; b) Non excludable, yaitu apabila suatu barang publik tersedia, maka tidak ada yang dapat menghalangi siapapun untuk memperoleh manfaat dari barang tersebut atau dengan kata lain setiap orang memiliki akses ke barang tersebut. Contoh barang dan jasa yang dihasilkan pemerintah dan tergolong sebagai barang dan jasa kolektif adalah jasa pertahanan yang dilakukan TNI dan keamanan yang dilakukan kepolisian.

1. Pembentukan Modal Tetap Bruto (PMTB) mencakup pengadaan, pembuatan, dan pembelian barang modal. Barang modal dimaksud adalah barang-barang yang digunakan untuk proses produksi, tahan lama atau yang mempunyai umur pemakaian lebih dari satu tahun seperti bangunan, mesin-mesin dan alat angkutan. Termasuk pula di sini perbaikan besar (berat) yang sifatnya memperpanjang umur atau mengubah bentuk atau kapasitas barang modal tersebut.

reduce the chance of another consumer to also consume goods; b) Non-excludable, i.e. when a public good available, then nothing can hinder anyone to benefit from the goods or in other words everyone has access to the goods. Examples of goods and services produced by government and classified as collective goods and services is carried military defense services and the police's security.

1. *Gross Fixed Capital Formation (GFCF) includes procurement, manufacture, and the purchase of capital goods. Capital goods are goods which are used for the production process, durable or have a service life of more than one year such as buildings, machinery, and transportation equipment. Including here: huge improvement that are to extend the life or changing the shape or the capacity of the capital goods.*

1. Ekspor barang dan jasa merupakan transaksi perdagangan barang dan jasa dari penduduk (residen) ke bukan penduduk (nonresiden). Impor barang dan jasa adalah transaksi perdagangan dari bukan penduduk ke penduduk. Ekspor atau impor barang terjadi pada saat terjadi perubahan hak kepemilikan barang antara penduduk dengan bukan penduduk (dengan atau tanpa perpindahan fisik barang tersebut). Pada PDB dengan tahun dasar 2010, ekspor dan impor barang dirinci menjadi nonmigas dan migas.
 2. Produk Domestik Bruto maupun agregat turunannya disajikan dalam 2 (dua) versi penilaian, yaitu atas dasar "harga berlaku" dan atas dasar "harga konstan". Disebut sebagai harga berlaku karena seluruh agregat dinilai dengan menggunakan harga pada tahun berjalan, sedangkan harga konstan penilaiannya didasarkan kepada harga satu tahun dasar tertentu, dalam publikasi ini digunakan harga tahun 2010.
1. *Exports of goods and services consist of transactions of goods and services from residents to non-residents. Imports of goods and services consist of transaction of goods and services from non-residents to residents. Exports and imports of goods occur when there are changes in ownership of goods between residents and non-residents (with or without physical movements of goods across frontiers). On the GDP at 2010 basic year, exports and imports of goods specified into non oil and gas and oil and gas.*
 2. *GDP and its aggregations are presented in two forms: at current market prices and at constant base year market prices. In presenting current market prices, all aggregates are valued at current market prices, while base year constant market prices are shown by valuing all aggregates at fixed base year prices. Year of 2010 is used as the base year in this publication.*

ULASAN

Sektor pertanian dan perdagangan masih merupakan kontributor terbesar dalam menyumbang produk domestik bruto di Kabupaten Lebak

DESCRIPTION

1. *The agricultural and trade sectors are still the largest contributors to gross domestic product in Lebak Regency*

<https://lebakkab.bps.go.id>

Gambar 12.1 **Luas Daerah menurut Kecamatan (%), 2021**
Figures **Area of Subdistrict (%), 2021**



Gambar 12.1

Sumber/Source :

Gambar 12.2 ...
Figures ...



Sumber/Source : ...

Tabel 12.1. **Produk Domestik Regional Bruto Atas Dasar Harga Berlaku Menurut Lapangan Usaha di Kabupaten Lebak (miliar rupiah), 2017–2021**
Gross Regional Domestic Product at Current Market Prices by Industry in Lebak Regency (billion rupiahs), 2017–2021

Lapangan Usaha/Industry	2017	2018	2019	2020	2021
(1)	(2)	(3)	(4)	(5)	(6)
A Pertanian, Kehutanan, dan Perikanan/ <i>Agriculture, Forestry, and Fishing</i>	6 781,14	7 222,80	7 451,66	7 901,10	8 313,85
B Pertambangan dan Penggalian/ <i>Mining and Quarrying</i>	1 663,65	1 706,43	1 758,14	1 735,40	1 918,21
C Industri Pengolahan/ <i>Manufacturing</i>	2 230,77	2 324,39	2 507,15	2 567,11	2 701,75
D Pengadaan Listrik dan Gas/ <i>Electricity and Gas</i>	26,41	28,04	29,50	33,46	33,89
E Pengadaan Air; Pengelolaan Sampah, Limbah, dan Daur Ulang/ <i>Water Supply; Sewerage, Waste Management, and Remediation Activities</i>	12,63	14,39	15,20	15,85	15,97
F Konstruksi/ <i>Construction</i>	1 809,04	2 116,34	2 435,89	2 381,86	2 764,34
G Perdagangan Besar dan Eceran; Reparasi Mobil dan Sepeda Motor/ <i>Wholesale and Retail Trade; Repair of Motor Vehicles and Motorcycles</i>	3 066,07	3 416,60	3 708,68	3 567,36	3 693,36
H Transportasi dan Pergudangan/ <i>Transportation and Storage</i>	1 491,34	1 624,31	1 799,24	1 751,38	1 890,05
I Penyediaan Akomodasi dan Makan Minum/ <i>Accommodation and Food Service Activities</i>	1 203,02	1 309,56	1 432,55	1 363,02	1 422,89
J Informasi dan Komunikasi/ <i>Information and Communication</i>	135,20	143,75	154,61	165,58	176,75

Lanjutan Tabel/*Continued Table* 12.1

Lapangan Usaha/ <i>Industry</i>		2017	2018	2019	2020	2021
(1)		(2)	(3)	(4)	(5)	(6)
K	Jasa Keuangan dan Asuransi/ <i>Financial and Insurance Activities</i>	427,04	468,66	497,49	512,85	539,83
L	Real Estat/ <i>Real Estate Activities</i>	1 587,83	1 770,90	1 967,87	2 009,02	2 078,02
M,N	Jasa Perusahaan/ <i>Business Activities</i>	77,25	83,57	93,02	90,52	91,75
O	Administrasi Pemerintahan, Pertahanan, dan Jaminan Sosial Wajib/ <i>Public Administration and Defence; Compulsory Social Security</i>	1 429,88	1 529,77	1 685,41	1 729,48	1 762,76
P	Jasa Pendidikan/ <i>Education</i>	1 593,72	1 801,37	2 035,64	2 068,53	2 064,99
Q	Jasa Kesehatan dan Kegiatan Sosial/ <i>Human Health and Social Work Activities</i>	281,64	320,85	365,54	390,14	424,82
R,S,T,U	Jasa Lainnya/ <i>Other Services Activities</i>	668,91	721,02	787,68	754,24	771,53
Produk Domestik Regional Bruto/<i>Gross Regional Domestic Product</i>		24 485,55	26 602,74	28 725,28	29 036,89	30 664,75

Catatan/*Note*: ...Sumber/*Source*: BPS, berbagai sensus, survei dan sumber lain/*BPS-Statistics Indonesia, various census, survey, and other sources*

Tabel
Table 12.2

Produk Domestik Regional Bruto Atas Dasar Harga Konstan 2010 Menurut Lapangan Usaha di Kabupaten Lebak (miliar rupiah), 2017–2021
Gross Regional Domestic Product at 2010 Constant Market Prices by Industry in Lebak Regency (billion rupiahs), 2017–2021

Lapangan Usaha/Industry		2017	2018	2019	2020	2021
(1)		(2)	(3)	(4)	(5)	(6)
A	Pertanian, Kehutanan, dan Perikanan/ <i>Agriculture, Forestry, and Fishing</i>	4 918,67	5 093,36	5 189,51	5 404,11	5 498,93
B	Pertambangan dan Penggalian/ <i>Mining and Quarrying</i>	1 218,85	1 224,40	1 228,34	1 123,57	1 140,34
C	Industri Pengolahan/ <i>Manufacturing</i>	1 928,52	1 977,98	2 095,23	2 106,83	2 190,13
D	Pengadaan Listrik dan Gas/ <i>Electricity and Gas</i>	14,14	14,74	15,20	17,30	17,51
E	Pengadaan Air; Pengelolaan Sampah, Limbah, dan Daur Ulang/ <i>Water Supply; Sewerage, Waste Management, and Remediation Activities</i>	10,76	11,64	12,23	12,70	12,67
F	Konstruksi/ <i>Construction</i>	1 355,29	1 513,18	1 691,58	1 648,78	1 848,12
G	Perdagangan Besar dan Eceran; Reparasi Mobil dan Sepeda Motor/ <i>Wholesale and Retail Trade; Repair of Motor Vehicles and Motorcycles</i>	2 527,22	2 733,75	2 865,41	2 704,63	2 767,85
H	Transportasi dan Pergudangan/ <i>Transportation and Storage</i>	1 155,01	1 223,44	1 321,09	1 256,48	1 327,49
I	Penyediaan Akomodasi dan Makan Minum/ <i>Accommodation and Food Service Activities</i>	920,34	992,11	1 075,57	1 017,12	1 053,13
J	Informasi dan Komunikasi/ <i>Information and Communication</i>	153,65	165,82	179,93	194,72	207,94

Lanjutan Tabel/*Continued Table 12.2*

Lapangan Usaha/Industry		2017	2018	2019	2020	2021
(1)		(2)	(3)	(4)	(5)	(6)
K	Jasa Keuangan dan Asuransi/ <i>Financial and Insurance Activities</i>	332,64	351,32	363,34	373,57	385,89
L	Real Estat/ <i>Real Estate Activities</i>	1 366,51	1 473,24	1 583,73	1 600,04	1 637,80
M,N	Jasa Perusahaan/ <i>Business Activities</i>	58,79	61,89	66,50	63,49	63,18
O	Administrasi Pemerintahan, Pertahanan, dan Jaminan Sosial Wajib/ <i>Public Administration and Defence; Compulsory Social Security</i>	946,21	993,05	1 060,88	1 044,54	1 040,40
P	Jasa Pendidikan/ <i>Education</i>	1 074,51	1 153,27	1 250,61	1 257,61	1 245,12
Q	Jasa Kesehatan dan Kegiatan Sosial/ <i>Human Health and Social Work Activities</i>	213,11	231,50	254,56	267,57	286,00
R,S,T,U	Jasa Lainnya/ <i>Other Services Activities</i>	489,52	521,20	556,79	517,93	522,54
Produk Domestik Regional Bruto/Gross Regional Domestic Product		18 683,74	19 735,87	20 810,49	20 610,99	21 245,04

Catatan/Note: ...

Sumber/Source: BPS, berbagai sensus, survei dan sumber lain/*BPS-Statistics Indonesia, various census, survey, and other sources*

Tabel
Table 12.3

Distribusi Persentase Produk Domestik Regional Bruto Atas Dasar Harga Berlaku Menurut Lapangan Usaha di Kabupaten Lebak, 2017–2021
Percentage Distribution of Gross Regional Domestic Product at Current Market Prices by Industry in Lebak Regency, 2017–2021

Lapangan Usaha/ <i>Industry</i>	2017	2018	2019	2020	2021
(1)	(2)	(3)	(4)	(5)	(6)
A Pertanian, Kehutanan, dan Perikanan/ <i>Agriculture, Forestry, and Fishing</i>	27,69	27,15	25,94	27,21	27,11
B Pertambangan dan Penggalian/ <i>Mining and Quarrying</i>	6,79	6,41	6,12	5,98	6,26
C Industri Pengolahan/ <i>Manufacturing</i>	9,11	8,74	8,73	8,84	8,81
D Pengadaan Listrik dan Gas/ <i>Electricity and Gas</i>	0,11	0,11	0,10	0,12	0,11
E Pengadaan Air; Pengelolaan Sampah, Limbah, dan Daur Ulang/ <i>Water Supply; Sewerage, Waste Management, and Remediation Activities</i>	0,05	0,05	0,05	0,05	0,05
F Konstruksi/ <i>Construction</i>	7,39	7,96	8,48	8,20	9,01
G Perdagangan Besar dan Eceran; Reparasi Mobil dan Sepeda Motor/ <i>Wholesale and Retail Trade; Repair of Motor Vehicles and Motorcycles</i>	12,52	12,84	12,91	12,29	12,04
H Transportasi dan Pergudangan/ <i>Transportation and Storage</i>	6,09	6,11	6,26	6,03	6,16
I Penyediaan Akomodasi dan Makan Minum/ <i>Accommodation and Food Service Activities</i>	4,91	4,92	4,99	4,69	4,64
J Informasi dan Komunikasi/ <i>Information and Communication</i>	0,55	0,54	0,54	0,57	0,58
K Jasa Keuangan dan Asuransi/ <i>Financial and Insurance Activities</i>	1,74	1,76	1,73	1,77	1,76

Lanjutan Tabel/*Continued Table* 12.3

Lapangan Usaha/ <i>Industry</i>		2017	2018	2019	2020	2021
(1)		(2)	(3)	(4)	(5)	(6)
L	Real Estat/ <i>Real Estate Activities</i>	6,48	6,66	6,85	6,92	6,78
M,N	Jasa Perusahaan/ <i>Business Activities</i>	0,32	0,31	0,32	0,31	0,30
O	Administrasi Pemerintahan, Pertahanan, dan Jaminan Sosial Wajib/ <i>Public Administration and Defence; Compulsory Social Security</i>	5,84	5,75	5,87	5,96	5,75
P	Jasa Pendidikan/ <i>Education</i>	6,51	6,77	7,09	7,12	6,73
Q	Jasa Kesehatan dan Kegiatan Sosial/ <i>Human Health and Social Work Activities</i>	1,15	1,21	1,27	1,34	1,39
R,S,T,U	Jasa Lainnya/ <i>Other Services Activities</i>	2,73	2,71	2,74	2,60	2,52
Produk Domestik Regional Bruto/<i>Gross Regional Domestic Product</i>		100,00	100,00	100,00	100,00	100,00

Catatan/*Note*: ...Sumber/*Source*: BPS, berbagai sensus, survei dan sumber lain/*BPS-Statistics Indonesia, various census, survey, and other sources*

Tabel
Table 12.4

Laju Pertumbuhan Produk Domestik Regional Bruto Atas Dasar Harga Konstan 2010 Menurut Lapangan Usaha di Kabupaten Lebak (persen), 2017–2021
Growth Rate of Gross Regional Domestic Product at 2010 Constant Market Prices by Industry in Lebak Regency (percent), 2017–2021

Lapangan Usaha/ <i>Industry</i>	2017	2018	2019	2020	2021
(1)	(2)	(3)	(4)	(5)	(6)
A Pertanian, Kehutanan, dan Perikanan/ <i>Agriculture, Forestry, and Fishing</i>	4,54	3,55	1,89	4,14	1,75
B Pertambangan dan Penggalian/ <i>Mining and Quarrying</i>	0,66	0,45	0,32	-8,53	1,49
C Industri Pengolahan/ <i>Manufacturing</i>	5,21	2,56	5,93	0,55	3,95
D Pengadaan Listrik dan Gas/ <i>Electricity and Gas</i>	4,63	4,23	3,09	13,81	1,23
E Pengadaan Air; Pengelolaan Sampah, Limbah, dan Daur Ulang/ <i>Water Supply; Sewerage, Waste Management, and Remediation Activities</i>	4,39	8,15	5,04	3,87	-0,23
F Konstruksi/ <i>Construction</i>	10,33	11,65	11,79	-2,53	12,09
G Perdagangan Besar dan Eceran; Reparasi Mobil dan Sepeda Motor/ <i>Wholesale and Retail Trade; Repair of Motor Vehicles and Motorcycles</i>	5,48	8,17	4,82	-5,61	2,34
H Transportasi dan Pergudangan/ <i>Transportation and Storage</i>	5,70	5,92	7,98	-4,89	5,65
I Penyediaan Akomodasi dan Makan Minum/ <i>Accommodation and Food Service Activities</i>	7,88	7,80	8,41	-5,43	3,54
J Informasi dan Komunikasi/ <i>Information and Communication</i>	8,07	7,92	8,51	8,22	6,79
K Jasa Keuangan dan Asuransi/ <i>Financial and Insurance Activities</i>	5,09	5,62	3,42	2,82	3,30

Lanjutan Tabel/*Continued Table* 12.4

Lapangan Usaha/ <i>Industry</i>		2017	2018	2019	2020	2021
(1)		(2)	(3)	(4)	(5)	(6)
L	Real Estat/ <i>Real Estate Activities</i>	8,59	7,81	7,50	1,03	2,36
M,N	Jasa Perusahaan/ <i>Business Activities</i>	6,52	5,27	7,45	-4,52	-0,49
O	Administrasi Pemerintahan, Pertahanan, dan Jaminan Sosial Wajib/ <i>Public Administration and Defence; Compulsory Social Security</i>	5,12	4,95	6,83	-1,54	-0,40
P	Jasa Pendidikan/ <i>Education</i>	7,35	7,33	8,44	0,56	-0,99
Q	Jasa Kesehatan dan Kegiatan Sosial/ <i>Human Health and Social Work Activities</i>	9,67	8,63	9,96	5,11	6,89
R,S,T,U	Jasa Lainnya/ <i>Other Services Activities</i>	7,61	6,47	6,83	-6,98	0,89
Produk Domestik Regional Bruto/<i>Gross Regional Domestic Product</i>		5,76	5,63	5,44	-0,96	3,08

Catatan/*Note*: ...Sumber/*Source*: BPS, berbagai sensus, survei dan sumber lain/*BPS-Statistics Indonesia, various census, survey, and other sources*

Tabel
Table 12.5

Produk Domestik Regional Bruto Atas Dasar Harga Berlaku Menurut Jenis Pengeluaran di Kabupaten Lebak (miliar rupiah), 2017–2021
Gross Regional Domestic Product at Current Market Prices by Type of Expenditure in Lebak Regency (billion rupiahs), 2017–2021

Jenis Pengeluaran Type of Expenditure	2017	2018	2019	2020	2021
(1)	(2)	(3)	(4)	(5)	(6)
Pengeluaran Konsumsi Rumah Tangga <i>Household Consumption Expenditure</i>	17 523,72	19 066,94	20 534,46	20 894,93	21 748,50
Pengeluaran Konsumsi LNPRT <i>NPISH Consumption Expenditure</i>	443,84	493,02	538,02	530,15	545,94
Pengeluaran Konsumsi Pemerintah <i>Government Consumption Expenditure</i>	1 969,07	2 172,94	2 359,83	2 251,40	2 347,27
Pembentukan Modal Tetap Bruto <i>Gross Fixed Capital Formation</i>	1 349,27	1 491,15	1 672,60	1 708,65	1 855,69
Perubahan Inventori <i>Changes in Inventories</i>	-	-	-	-	-
Net Ekspor Barang dan Jasa <i>Net Exports of Goods and Services</i>	3 199,64	3 378,68	3 620,36	3 651,74	4 167,35
Produk Domestik Regional Bruto Gross Regional Domestic Product	24 485,55	26 602,74	28 725,28	29 036,89	30 664,75

Catatan/Note: ...

Sumber/Source: BPS, berbagai sensus, survei dan sumber lain/BPS-Statistics Indonesia, various census, survey, and other sources

Tabel
Table 12.6

Produk Domestik Regional Bruto Atas Dasar Harga Konstan 2010 Menurut Jenis Pengeluaran di Kabupaten Lebak (miliar rupiah), 2017–2021
Gross Regional Domestic Product at 2010 Constant Market Prices by Type of Expenditure in Lebak Regency (billion rupiahs), 2017–2021

Jenis Pengeluaran Type of Expenditure	2017	2018	2019	2020	2021
(1)	(2)	(3)	(4)	(5)	(6)
Pengeluaran Konsumsi Rumah Tangga <i>Household Consumption Expenditure</i>	14 225,42	14 940,76	15 621,61	15 536,20	15 943,21
Pengeluaran Konsumsi LNPRT <i>NPISH Consumption Expenditure</i>	353,49	380,94	410,55	383,75	380,59
Pengeluaran Konsumsi Pemerintah <i>Government Consumption Expenditure</i>	1 274,58	1 358,19	1 447,56	1 357,52	1 373,27
Pembentukan Modal Tetap Bruto <i>Gross Fixed Capital Formation</i>	935,44	989,72	1 057,74	1 057,28	1 099,45
Perubahan Inventori <i>Changes in Inventories</i>	-	-	-	-	-
Net Ekspor Barang dan Jasa <i>Net Exports of Goods and Services</i>	1 894,77	2 066,22	2 272,99	2 276,21	2 448,52
Produk Domestik Regional Bruto Gross Regional Domestic Product	18 683,74	19 735,87	20 810,49	20 610,99	21 245,04

Catatan/Note: ...

Sumber/Source: BPS, berbagai sensus, survei dan sumber lain/BPS-Statistics Indonesia, various census, survey, and other sources

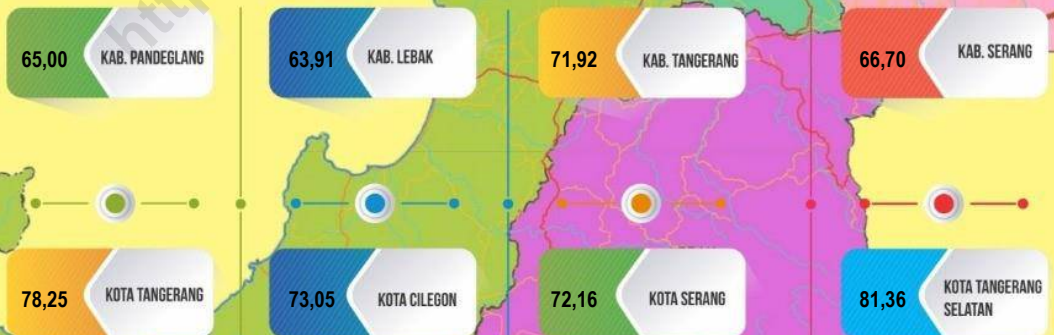
BAB 13

PERBANDINGAN ANTAR KABUPATEN/KOTA

JUMLAH PENDUDUK DI KABUPATEN/KOTA DI PROVINSI BANTEN [Ribuan], 2020



INDEKS PEMBANGUNAN MANUSIA (IPM) MENURUT KABUPATEN/ KOTA DI PROVINSI BANTEN, 2020



PENJELASAN TEKNIS

1. Penduduk Indonesia adalah semua orang yang berdomisili di wilayah teritorial Indonesia selama 6 bulan atau lebih dan atau mereka yang berdomisili kurang dari 6 bulan tetapi bertujuan menetap.
2. Laju pertumbuhan penduduk adalah angka yang menunjukkan persentase penambahan penduduk dalam jangka waktu tertentu.
3. Penduduk miskin adalah penduduk yang memiliki rata-rata pengeluaran per kapita per bulan di bawah Garis Kemiskinan.
4. Indeks Pembangunan Manusia (IPM) menjelaskan bagaimana penduduk dapat mengakses hasil pembangunan dalam memperoleh pendapatan, kesehatan, pendidikan dan sebagainya. IPM diperkenalkan oleh UNDP pada tahun 1990 dan dipublikasikan secara berkala dalam laporan tahunan Human Development Report (HDR). IPM dibentuk oleh 3 (tiga) dimensi dasar: Umur panjang dan hidup sehat; pengetahuan; dan standar hidup layak

TECHNICAL NOTES

1. *The population of Indonesia are all residents of the entire territory of Indonesia who have stayed for six months or longer, and those who intended to stay more than six months even though their length of stay is less than six months.*
2. *The growth rate of population is the number that show percentage of population growth within a specified period.*
3. *A person whose expenditure per capita per month is below the poverty line is considered to be poor.*
4. *The Human Development Index (HDI) explains how people can access development results in obtaining income, health, education and so forth. HDI was introduced by United Nations Development Programme (UNDP) in 1990 and published periodically in the annual report of the Human Development Report. HDI was formed by three basic dimensions: a long and healthy life; knowledge; and a decent standard of living.*

<https://lebakkab.bps.go.id>

ULASAN

Struktur perekonomian di Banten yang didominasi oleh sektor industri pengolahan yang terkonsentrasi di daerah Kabupaten Tangerang, Kota Tangerang dan Kota Cilegon menyebabkan ketiga Kabupaten/kota tersebut memiliki share yang tertinggi terhadap perekonomian Banten pada umumnya.

DESCRIPTION

The economic structure in Banten, which is dominated by the manufacturing sector, which is concentrated in Tangerang Regency, Tangerang City and Cilegon City, causes these three regencies/cities to have the highest share of the Banten economy in general.

<https://lebakkab.bps.go.id>

Gambar 13.1 **Luas Daerah menurut Kecamatan (%), 2021**
Figures **Area of Subdistrict (%), 2021**



Sumber/Source :

Gambar 13.2 ...
Figures ...



Sumber/Source : ...

Tabel 13.1 **Jumlah Penduduk Menurut Kabupaten di Provinsi Banten (ribu), 2017–2021**
Table 13.1 **Population by Regency in Banten Province (thousand), 2017–2021**

Kabupaten Regency	2017 ¹	2018 ¹	2019 ¹	2020 ²	2021 ¹
(1)	(2)	(3)	(4)	(5)	(6)
PANDEGLANG	1 205,20	1 209,01	1 211,91	1 272,69	1 289,87
LEBAK	1 288,10	1 295,81	1 302,61	1 386,79	1 410,01
TANGERANG	3 584,77	3 692,69	3 800,79	3 245,62	3 298,41
SERANG	1 493,59	1 501,50	1 508,40	1 622,63	1 650,36
TANGERANG	2 139,89	2 185,30	2 229,90	1 895,49	1 913,46
CILEGON	425,10	431,31	437,21	434,90	442,46
SERANG	666,60	677,80	688,60	692,10	705,92
KOTA TANGERANG SELATAN	1 644,90	1 696,31	1 747,91	1 354,35	1 366,75
Banten	12 448,16	12 689,74	12 927,32	11 904,56	12 077,24

Catatan/Note: ...

Sumber/Source: ¹ BPS, Proyeksi Penduduk Indonesia 2010–2035/BPS-Statistics Indonesia, Indonesia Population Projection 2010–2035

² BPS, Sensus Penduduk (SP) 2020/BPS-Statistics Indonesia, 2020 Population Census

Tabel
Table 13.2

**Laju Pertumbuhan Produk Domestik Regional Bruto
Atas Dasar Harga Konstan 2010 Menurut Kabupaten di
Provinsi Banten (persen), 2017–2021**
*Rate of Growth of Gross Regional Domestic Products
at Constant 2010 Prices by Regency in Banten Province
(percent), 2017–2021*

Kabupaten Regency	2017	2018	2019	2020	2021
(1)	(2)	(3)	(4)	(5)	(6)
<i>Kabupaten/Regency</i>					
Pandeglang	6,00	5,30	4,42	-0,52	3,00
Lebak	5,76	5,63	5,44	-0,96	3,08
Tangerang	5,82	5,80	5,56	-3,75	4,63
Serang	5,22	5,29	5,01	-2,38	3,65
<i>Kota/Municipality</i>					
Tangerang	5,88	4,95	4,02	-6,93	3,70
Cilegon	5,50	6,11	5,29	-0,94	4,81
Serang	6,43	6,59	6,20	-1,29	3,80
Tangerang Selatan	7,30	7,49	7,39	-1,02	4,77
Banten					

Catatan/Note: ...

Sumber/Source: BPS dan sumber lain/BPS-Statistics Indonesia and other sources

Tabel 13.3 Jumlah Penduduk Miskin Menurut Kabupaten di Provinsi Banten (ribu), 2017–2021
Number of Poor Population by Regency in Banten Province (thousand), 2017–2021

Kabupaten Regency	2017	2018	2019	2020	2021
(1)	(2)	(3)	(4)	(5)	(6)
Kabupaten/Regency					
Pandeglang	117,31	116,16	114,09	120,44	131,43
Lebak	111,08	108,82	107,93	120,83	134,75
Tangerang	191,62	190,05	193,97	242,02	272,35
Serang	69,10	64,46	61,54	74,80	83,09
Kota/City					
Tangerang	105,34	103,49	98,37	118,22	134,24
Cilegon	14,89	13,96	13,20	16,31	18,89
Serang	36,97	36,21	36,21	42,24	47,91
Tangerang Selatan	28,73	28,21	29,16	40,99	44,57
Banten	675,04	661,36	654,46	775,99	867,23

Catatan/Note: ...

Sumber/Source: BPS, Survei Sosial Ekonomi Nasional/BPS-Statistics Indonesia, National Socioeconomic Survey

Tabel
Table 13.4**Indeks Pembangunan Manusia Menurut Kabupaten di
Provinsi Banten, 2017–2021**
*Human Development Index by Regency in Banten Province,
2017–2021*

Kabupaten Regency	2017	2018	2019	2020	2021
(1)	(2)	(3)	(4)	(5)	(6)
Kabupaten/Regency					
Pandeglang	63,82	64,34	64,91	65,00	65.17
Lebak	62,95	63,37	63,88	63,91	64.03
Tangerang	70,97	71,59	71,93	71,92	72.29
Serang	65,60	65,93	66,38	66,70	66.82
Kota/Municipality					
Tangerang	77,01	77,92	78,43	78,25	78.50
Cilegon	72,29	72,65	73,01	73,05	73.35
Serang	71,31	71,68	72,10	72,16	72.44
Tangerang Selatan	80,84	81,17	81,48	81,36	81.60
Banten	71,42	71,95	72,44	72,45	72.72

Catatan/Note: ...

Sumber/Source: BPS, Seri Berita Resmi Statistik Indeks Pembangunan Manusia/BPS-Statistics Indonesia, Series of Press Releases of Human Development Index

ST 2023

SENSUS PERTANIAN

BerAKHLAK

Berorientasi Pelayanan Akuntabel Kompeten
Harmonis Loyal Adaptif Kolaboratif

DATA

MENCERDASKAN BANGSA

Enlighten The Nation



**BADAN PUSAT STATISTIK
KABUPATEN LEBAK
BPS-STATISTICS OF LEBAK REGENCY**

Telp.: (62-352) 5554673

Homepage: <http://lebakkab.bps.go.id>,

E-mail: bps3602@ps.go.id