

# KABUPATEN SUMENEP DALAM ANGKA 2022



# KABUPATEN SUMENEP DALAM ANGKA 2022

<https://sumenepkab.bps.go.id>



**KABUPATEN SUMENEP DALAM ANGKA**  
***Sumenep Regency in Figures***  
**2022**

ISSN: 0215.6199

No. Publikasi/*Publication Number*: 35290.2002

Katalog /*Catalog*: 1102001.3529

Ukuran Buku/*Book Size*: 14,8 cm x 21 cm

Jumlah Halaman/*Number of Pages* : xxx + 305 hal/*pages*

Naskah/*Manuscript*:

BPS Kabupaten Sumenep

*BPS-Statistics of Sumenep Regency*

Penyunting/*Editor*:

BPS Kabupaten Sumenep

*BPS-Statistics of Sumenep Regency*

Gambar Kover/*Cover Design*:

Seksi Integrasi Pengolahan dan Diseminasi Statistik

*Section of Integration Processing and Statistics Dissemination*

Ilustrasi Kover/*Cover Illustration*:

Seksi Integrasi Pengolahan dan Diseminasi Statistik

Diterbitkan oleh/*Published by*:

©BPS Kabupaten Sumenep/*BPS-Statistics of Sumenep Regency*

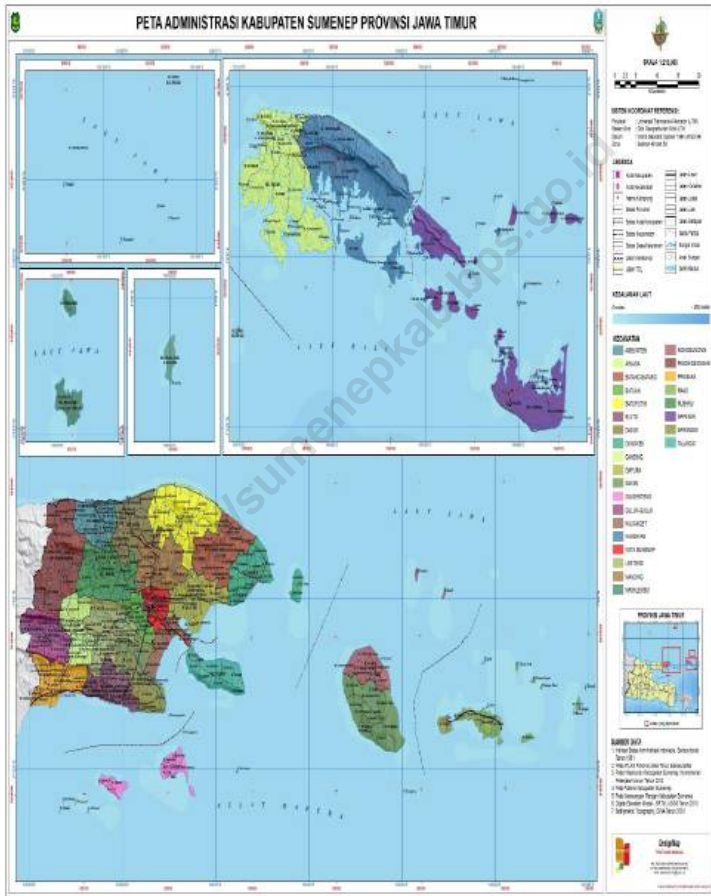
Dicetak oleh/*Printed by*:

©BPS Kabupaten Sumenep/*BPS-Statistics of Sumenep Regency*

Dilarang mengumumkan, mendistribusikan, mengomunikasikan, dan/atau menggandakan sebagian atau seluruh isi buku ini untuk tujuan komersil tanpa izin tertulis dari Badan Pusat Statistik.

*Prohibited to announce, distribute, communicate, and/or copy part or all of this book for commercial purpose without permission from BPS-Statistics Indonesia.*

PETA WILAYAH KABUPATEN SUMENEP  
MAP OF SUMENEP REGENCY





**KEPALA BPS KABUPATEN SUMENEP**  
**CHIEF STATISTICIAN OF SUMENEP REGENCY**



**RIBUT HADI CANDRA, S.H., M.M**





## KATA PENGANTAR

Assalamu'alaikum Wr. Wb.

Publikasi Sumenep Dalam Angka 2022 ini merupakan kelanjutan dari penerbitan tahun-tahun sebelumnya. Publikasi ini berisi data dan informasi statistik dari semua aspek baik aspek sosial maupun ekonomi, yang dapat menggambarkan kondisi umum Kabupaten Sumenep sampai dengan keadaan akhir tahun 2021.

Publikasi ini merupakan kompilasi data sekunder dan data primer yang disajikan dalam bentuk tabel-tabel dan dilengkapi dengan uraian singkat serta grafik sederhana. Data sekunder diperoleh melalui pengumpulan data dan produk administrasi dari berbagai dinas/instansi/lembaga di Kabupaten Sumenep, sedangkan data primer bersumber dari kegiatan rutin BPS baik sensus maupun survei.

Semoga data dan informasi statistik yang disajikan dalam publikasi ini dapat membantu para konsumen data dalam memenuhi kebutuhan informasi dasar tentang kondisi Kabupaten Sumenep. Informasi dasar yang dapat dijadikan sebagai bahan perencanaan sekaligus evaluasi pembangunan oleh pemerintah, maupun sebagai bahan kajian ilmiah bagi kalangan pelajar dan mahasiswa.

Publikasi ini dapat diterbitkan atas kerjasama dan bantuan dari berbagai pihak baik pemerintah maupun swasta di Kabupaten Sumenep. Oleh karena itu, kepada semua pihak yang telah membantu dan terlibat dalam penerbitan publikasi ini disampaikan terima kasih.

Kritik dan saran sangat kami harapkan untuk perbaikan dan penyempurnaan publikasi ini pada tahun-tahun berikutnya. Semoga publikasi ini bermanfaat bagi semua pihak.

Wassalamu'alaikum Wr. Wb

Sumenep, Februari 2022

Kepala BPS

Kabupaten Sumenep

**RIBUT HADI CANDRA, S.H, M.M**





## PREFACE

*Assalamu'alaikum Wr. Wb.*

*The Publishing Sumenep in Figures 2022 is a continuation of the publication of the previous years. This publication contains statistical data and information from all aspects of both social and economic aspects, which can describe the general condition Sumenep Regency in 2021.*

*This publication presents primary data that collected by BPS –Statistics of Sumenep Regency and secondary data from government and private institutions in Sumenep , which could indicate the achievement of development that had taken places by government and society.*

*Hopefully the data and statistical information presented in this publication can assist in meeting the needs of data consumers basic information about the condition of Sumenep Regency. Basic information that can be used as a material planning and evaluation of development by the government, as well as scientific study materials for the school and university students.*

*It would be more advantageous if every institution has actively participated in this work so that Sumenep Regency development indicator can be more accurate, reliable, and up to date.*

*Realizing that this publication is still completeness and comprehensiveness, therefore comment and suggestion to improve the contents of this publication are always welcome.*

*Wassalamu'alaikum Wr. Wb.*

*Sumenep , Februari 2022  
Chief Statistician of  
Sumenep Regency*

**RIBUT HADI CANDRA,S.H,M.M**

## DAFTAR ISI / CONTENTS

	Halaman <i>Page</i>
Kata Pengantar/ <i>Preface</i> .....	vii
Daftar Isi/ <i>Contents</i> .....	ix
Daftar Tabel/ <i>List of Tables</i> .....	xi
Daftar Gambar/ <i>List of Figures</i> .....	xxv
Daftar Singkatan/ <i>List of Abbreviations</i> .....	xxix
1. Geografi dan Iklim/ <i>Geography and Climate</i> .....	1
2. Pemerintahan/ <i>Government</i> .....	13
3. Penduduk dan Ketenagakerjaan/ <i>Population and Employment</i> .....	33
4. Sosial dan Kesejahteraan Rakyat/ <i>Social and Welfare</i> .....	57
5. Pertanian, Kehutanan, Peternakan, dan Perikanan/ <i>Agriculture, Forestry, Livestock, and Fishery</i> .....	131
6. Industri, Pertambangan, dan Energi/ <i>Industry, Mining, and Energy</i> .....	221
7. Pariwisata/ <i>Tourism</i> .....	231
8. Transportasi dan Komunikasi/ <i>Transportation and Communication</i> .....	239
9. Perbankan, Koperasi, dan Harga-harga/ <i>Banking, Cooperative, dan Prices</i> .....	251
10. Pengeluaran Penduduk/ <i>Population Expenditure</i> .....	265
11. Perdagangan/ <i>Trade</i> .....	273
12. Sistem Neraca Regional/ <i>System of Regional Accounts</i> .....	279
13. Perbandingan Antar Kabupaten/Kota/ <i>Regency/Municipal Comparison</i> .....	297



## DAFTAR TABEL/LIST OF TABLES

Halaman  
Page

<b>1.</b>	<b>GEOGRAFI DAN IKLIM/GEOGRAPHY AND CLIMATE</b>	
<b>1.1</b>	<b>KEADAAN GEOGRAFI</b>	
	<b>GEOGRAPHY CONDITION</b>	
1.1.1	Luas Daerah dan Jumlah Pulau Menurut Kecamatan di Kabupaten Sumenep, 2021 <i>Total Area and Number of Islands by Subdistrict in Sumenep Regency, 2021</i> .....	6
1.1.2	Tinggi Wilayah dan Jarak ke Ibukota Kabupaten Menurut Kecamatan di Kabupaten Sumenep, 2021 <i>Altitude and Distance to the Capital of Regency by Subdistrict in Sumenep Regency, 2021</i> .....	8
<b>1.2</b>	<b>KEADAAN IKLIM</b>	
	<b>CLIMATE CONDITION</b>	
1.2.1	Pengamatan Unsur Iklim Menurut Bulan di Stasiun Kalianget, 2021 <i>Observation of Climate Elements By Months at Kalianget Station, 2021</i> .....	9
<b>2.</b>	<b>PEMERINTAHAN/GOVERNMENT</b>	
<b>2.1</b>	<b>WILAYAH ADMINISTRATIF</b>	
	<b>ADMINISTRATIVE AREA</b>	
2.1.1	Jumlah Desa <sup>1</sup> /Kelurahan Menurut Kecamatan di Kabupaten Sumenep, 2016–2021 <i>Number of Villages<sup>1</sup>/Kelurahan by Subdistrict in Sumenep Regency, 2016–2021</i> .....	18
<b>2.2</b>	<b>DEWAN PERWAKILAN RAKYAT DAERAH</b>	
	<b>REGIONAL HOUSE OF REPRESENTATIVE</b>	
2.2.1	Jumlah Anggota Dewan Perwakilan Rakyat Daerah Menurut Partai Politik dan Jenis Kelamin di Kabupaten Sumenep, 2021 <i>Number of Regional House of Representatives's Members by Political Parties and Sex in Sumenep Regency, 2021</i> .....	19

**2.3 SUMBER DAYA MANUSIA**

**HUMAN RESOURCES**

2.3.1	Jumlah Pegawai Negeri Sipil Menurut Jenis Kelamin dan Tingkat Pendidikan di Kabupaten Sumenep, 2021 <i>Number of Civil Servants by Sex and Education Level in Sumenep Regency, 2021</i> .....	21
2.3.2	Jumlah Pegawai Negeri Sipil Menurut Tingkat Kepangkatan dan Jenis Kelamin di Kabupaten Sumenep, 2021 <i>Number of Civil Servants by Hierarchy and Sex in Sumenep Regency, 2021</i> .....	22
2.3.3	Jumlah Pegawai Negeri Sipil Menurut Lembaga dan Golongan di Kabupaten Sumenep, 2021 <i>Number of Civil Servants by Department/Institution and Rank in Sumenep Regency, 2021</i> .....	23
2.3.4	Jumlah Pegawai Negeri Sipil Menurut Dinas/Instansi dan Jenis Kelamin di Kabupaten Sumenep, 2021 <i>Number of Civil Servants by Department/Institution and Sex in Sumenep Regency, 2021</i> .....	26

**2.4 KEUANGAN PEMERINTAH**

**GOVERNMENT FINANCE**

2.4.1	Realisasi Pendapatan Pemerintah Kabupaten Sumenep Menurut Jenis Pendapatan (ribu rupiah), 2017–2021 <i>Actual Sumenep Regency Government Revenues by Kind of Revenues (thousand rupiahs), 2017–2021</i> .....	29
2.4.2	Realisasi Belanja Pemerintah Kabupaten Sumenep Menurut Jenis Belanja (ribu rupiah), 2016–2020 <i>Actual Sumenep Regency Government Expenditures by Kind of Expenditures (thousand rupiahs), 2016–2020</i> .....	31

**3. PENDUDUK DAN KETENAGAKERJAAN/  
POPULATION AND EMPLOYMENT**

**3.1 PENDUDUK**

**POPULATION**

3.1.1	Penduduk, Laju Pertumbuhan Penduduk, Distribusi Persentase Penduduk, Kepadatan Penduduk, Rasio Jenis Kelamin Penduduk	
-------	---	--

	Halaman Page
	41
3.1.2 Jumlah Penduduk Menurut Kelompok Umur dan Jenis Kelamin di Kabupaten Sumenep, 2021 <i>Population by Age Groups and Sex in Sumenep Regency, 2021.....</i>	44
3.1.3 Jumlah Penduduk Menurut Jenis Kelamin dan Kecamatan di Kabupaten Sumenep, 2021 <i>Number of Population by Sex in Sumenep Regency, 2021 .....</i>	45
<b>3.2 KETENAGAKERJAAN EMPLOYMENT</b>	
3.2.1 Jumlah Penduduk Berumur 15 Tahun Keatas Menurut Jenis Kegiatan Selama Seminggu yang Lalu dan Jenis Kelamin di Kabupaten Sumenep, 2021 <i>Population Aged 15 Years and Over by Type of Activity During The Previous Week and Sex in Sumenep Regency, 2021.....</i>	46
3.2.2 Penduduk Berumur 15 Tahun ke Atas Menurut Pendidikan Tertinggi yang Ditamatkan dan Jenis Kegiatan Selama Seminggu yang Lalu di Kabupaten Sumenep, 2020 <i>Population 15 Years of Age and Over by Educational Attainment and Type of Activity During the Previous Week in Sumenep Regency, 2020..</i>	47
3.2.3 Penduduk Berumur 15 Tahun Ke Atas yang Bekerja Selama Seminggu yang Lalu Menurut Status Pekerjaan Utama dan Jenis Kelamin di Kabupaten Sumenep, 2021 <i>Population 15 Years of Age and Over who Worked During The Previous Week by Main Employment Status and Sex in Sumenep Regency, 2021</i>	48
3.2.4 Penduduk Berumur 15 Tahun Ke Atas yang Bekerja Selama Seminggu yang Lalu Menurut Lapangan Pekerjaan Utama dan Jenis Kelamin di Kabupaten Sumenep, 2021 <i>Population 15 Years of age and Over Who Worked during The Previous Week by Main Occupation and Sex in Sumenep Regency, 2021 .....</i>	49
3.2.5 Tingkat Pengangguran Terbuka (TPT) dan Tingkat Partisipasi Angkatan Kerja (TPAK) di Kabupaten Sumenep, 2019–2021 <i>Open Unemployment Rate (TPT) and Labor Force Participation Rate (TPAK) in Sumenep Regency, 2019–202.....</i>	50
3.2.6 Banyaknya Tenaga Kerja yang Terdaftar di Kabupaten Sumenep, 2021 <i>Number Number of Manpower by Attainment Monthly in The</i>	

	Halaman Page
<i>Sumenep Regency, 2021</i> .....	51
3.2.7 Persentase Angkatan Kerja dan Kesempatan Kerja Menurut Tingkat Pendidikan di Kabupaten Sumenep, 2021 <i>Number of Manpower, Labour Force and Requested Job by Educational Attainment in Sumenep Regency, 2021</i> .....	52
3.2.8 Angkatan Kerja, Kesempatan Kerja dan Pencari Kerja Menurut Kecamatan di Kabupaten Sumenep, 2021 <i>Labor Force, Job Opportunities and Job Seekers by District in Sumenep Regency, 2021</i> .....	53
3.2.9 Jumlah Tenaga Kerja yang Terdaftar Menurut Jenis Kelamin di Kabupaten Sumenep, 2021 <i>Number of Registered Workers by Sex in Sumenep Regency, 2021</i> .....	54
3.2.10 Kebutuhan Hidup Minimum dan Upah Minimum di Kabupaten Sumenep, 2011–2021 <i>Minimum Life Cost and Minimum Wage in Sumenep Regency, 2011-2021</i> .....	55
<b>4. SOSIAL DAN KESEJAHTERAAN RAKYAT/SOCIAL AND WELFARE</b>	
<b>4.1 PENDIDIKAN</b>	
<b>EDUCATION</b>	
4.1.1 Jumlah Sekolah, Guru, dan Murid Taman Kanak-Kanak (TK) di Bawah Kementerian Pendidikan dan Kebudayaan Menurut Kecamatan di Kabupaten Sumenep, 2020/2021 dan 2021/2022.....	66
4.1.2 Jumlah Sekolah, Guru, dan Murid Raudatul Athfal (RA) di Bawah Kementerian Agama Menurut Kecamatan di Kabupaten Sumenep, 2020/2021 dan 2021/2022 .....	69
4.1.3 Jumlah Sekolah, Guru, dan Murid Sekolah Dasar (SD) di Bawah Kementerian Pendidikan dan Kebudayaan Menurut Kecamatan di Kabupaten Sumenep, 2020/2021 dan 2021/2022.....	70
4.1.4 Jumlah Sekolah, Guru, dan Murid Madrasah Ibtidaiyah (MI) di Bawah Kementerian Agama Menurut Kecamatan Menurut Kecamatan di Kabupaten Sumenep, 2020/2021 dan 2021/2022.....	73
4.1.5 Jumlah Sekolah, Guru, dan Murid Sekolah Menengah Pertama (SMP) di Bawah Kementerian Pendidikan dan Kebudayaan Menurut Kecamatan di Kabupaten Sumenep, 2020/2021 dan 2021/2022 .....	76
4.1.6 Jumlah Sekolah, Guru, dan Murid Madrasah Tsanawiyah (MTs) di Bawah Kementerian Agama Menurut Kecamatan di Kabupaten Sumenep, 2020/2021 dan 2021/2022.....	79

4.1.7	Jumlah Sekolah, Guru, dan Murid Sekolah Menengah Atas (SMA) di Bawah Kementerian Pendidikan dan Kebudayaan Menurut Kecamatan di Kabupaten Sumenep, 2020/2021 dan 2021/2022 .....	82
4.1.8	Jumlah Sekolah, Guru, dan Murid Sekolah Menengah Kejuruan (SMK) di Bawah Kementerian Pendidikan dan Kebudayaan Menurut Kecamatan di Kabupaten Sumenep, 2020/2021 dan 2021/2022 .....	85
4.1.9	Jumlah Sekolah, Guru, dan Murid Madrasah Aliyah (MA) di Bawah Kementerian Agama Menurut Kecamatan di Kabupaten Sumenep, 2020/2021 dan 2021/2022 <i>Number of Schools, Teachers, and Pupils in Madrasah Aliyah (MA) Under the Ministry of Religious Affairs by Subdistrict in Sumenep Regency, 2020/2021 and 2021/2022.....</i>	88
4.1.10	Jumlah Desa <sup>1</sup> /Kelurahan yang Memiliki Fasilitas Sekolah Menurut Kecamatan dan Tingkat Pendidikan di Kabupaten Sumenep, 2019– 2021 <i>Number of Villages<sup>1</sup>/Kelurahan Having Educational Facilities by Subdistrict and Educational Level in Sumenep Regency, 2019– 2021 ....</i>	91
4.1.11	Angka Partisipasi Murni (APM) dan Angka Partisipasi Kasar (APK) Menurut Jenjang Pendidikan di Kabupaten Sumenep, 2020 dan 2021 <i>Net Participation Rates and Gross Participation Rates by Educational Level in Sumenep Regency, 2020 and 2021 .....</i>	96
4.1.12	Persentase Penduduk Berumur 15 Tahun ke Atas yang Melek Huruf Menurut Kelompok Umur di Kabupaten Sumenep, 2020 dan 2021 <i>Percentage of Literate People Aged 15 Years and Over by Age Group in Sumenep Regency, 2020 and 2021 .....</i>	97
<b>4.2</b>	<b>KESEHATAN</b>	
	<b>HEALTH</b>	
4.2.1	Jumlah Desa <sup>1</sup> /Kelurahan Yang Memiliki Sarana Kesehatan Menurut Kecamatan di Kabupaten Sumenep, 2019–2021 <i>Number of Villages<sup>1</sup>/Kelurahan Having Health Facilities by Subdistrict in Sumenep Regency, 2019–2021.....</i>	98
4.2.2	Jumlah Tenaga Kesehatan Menurut Kecamatan di Kabupaten Sumenep, 2021 <i>Number of Medical Personnel by Subdistrict in Sumenep Regency, 2021.....</i>	104



4.2.3	Persentase Penduduk yang Mempunyai Keluhan Kesehatan Selama Sebulan Terakhir Menurut Kecamatan di Kabupaten Sumenep, 2015-2021 .....	105
4.2.4	Persentase Penduduk yang Mempunyai Keluhan Kesehatan dan Berobat Jalan Selama Sebulan Terakhir Menurut Kecamatan di Kabupaten Sumenep, 2016-2021 .....	106
4.2.5	Persentase Penduduk Usia 15 Tahun Ke Atas yang Merokok dalam Sebulan Terakhir Menurut Kecamatan dan Kelompok Umur di Kabupaten Sumenep, 2021 .....	107
4.2.6	Jumlah Darah Yang Tersedia dan Di salurkan di Kabupaten Sumenep, 2021 .....	108
4.2.7	Jumlah Donor Darah Menurut Golongan Darah dan Jenis Kelamin di Kabupaten Sumenep, 2021 .....	109
4.2.8	Target dan Pencapaian Peserta Akseptor Baru di Kabupaten Sumenep, 2021 .....	110
4.2.9	Jumlah PUS dan Peserta KB Aktif di Kabupaten Sumenep, 2021 .....	112
<b>4.3</b>	<b>AGAMA DAN SOSIAL LAINNYA</b>	
	<b>RELIGION AND OTHER SOCIAL AFFAIRS</b>	
4.3.1	Jumlah Penduduk Menurut Kecamatan dan Agama yang Dianut di Kabupaten Sumenep, 2021 <i>Population by Subdistrict and Religion in Sumenep Regency, 2021 .....</i>	114
4.3.2	Jumlah Tempat Peribadatan Menurut Kecamatan di Kabupaten Sumenep, 2021 <i>Number of Places of Worship by Subdistrict in Sumenep Regency, 2021 .....</i>	115
4.3.3	Jumlah Desa <sup>1</sup> /Kelurahan yang Mengalami Bencana Alam <sup>2</sup> Menurut Kecamatan di Kabupaten Sumenep, 2019–2021 <i>Number of Villages<sup>1</sup>/Kelurahan that Had Natural Disaster<sup>2</sup> by Subdistrict in Sumenep Regency, 2019–2021 .....</i>	116
4.3.4	Bencana Alam Menurut Jenisnya dan Jumlah Korban di Kabupaten Sumenep, 2021 <i>Disaster by Type and Number of Suffer in Sumenep Regency, 2021 .....</i>	119
4.3.5	Jumlah Perkara Menurut Jenis Perkara dan Keputusan di Pengadilan Agama, 2021 .....	120
4.3.6	Jumlah Perkara di Pengadilan Agama Sumenep, 2021 .....	121
4.3.7	Jumlah Perkara Yang Diputuskan oleh Pengadilan Agama	

	Halaman Page
Sumenep,2021.....	122
4.3.8 Jumlah Perceraian Menurut Penyebabnya di Kabupaten Sumenep, 2021.....	124
4.3.9 Jumlah Penderita Disabilitas Menurut Jenis dan Kecamatan di Kabupaten Sumenep,2021.....	126
4.3.10 Jumlah Permasalahan Sosial di Kabupaten Sumenep,2020-2021 .....	127
<b>4.4 KEMISKINAN</b>	
<b>POVERTY</b>	
4.4.1 Garis Kemiskinan, Jumlah, dan Persentase Penduduk Miskin di Kabupaten Sumenep, 2012–2021 <i>Poverty Line, Number, and Percentage of Poor People in Sumenep Regency, 2012–2021.....</i>	128
4.4.2 Indeks Kedalaman Kemiskinan dan Indeks Keparahan Kemiskinan di Kabupaten Sumenep, 2012–2020 <i>Poverty Gap Index and Poverty Severity Index in Sumenep Regency, 2012–2020.....</i>	129
<b>5. PERTANIAN, KEHUTANAN, PETERNAKAN, DAN PERIKANAN/ AGRICULTURE, FORESTRY, LIVESTOCK, AND FISHERY</b>	
<b>5.1 HORTIKULTURA</b>	
<b>HORTICULTURE</b>	
5.1.1 Luas Panen Tanaman Sayuran Menurut Kecamatan dan Jenis Tanaman di Kabupaten Sumenep (ha), 2020 dan 2021 <i>Harvested Area of Vegetables by Subdistrict and Kind of Plant in Sumenep Regency (ha), 2020 and 2021 .....</i>	141
5.1.2 Produksi Tanaman Sayuran Menurut Kecamatan dan Jenis Tanaman di Kabupaten Sumenep (ton), 2020 dan 2021 <i>Production of Vegetables by Subdistrict and Kind of Plant in Sumenep Regency (ton), 2020 dan 2021.....</i>	148
5.1.3 Luas Panen Tanaman Sayuran dan Buah-buahan Semusim Menurut Jenis Tanaman di Kabupaten Sumenep (ha), 2017–2021 <i>Harvested Area of Seasonal Vegetables and Fruits by Kind of Plant in Sumenep Regency (ha), 2017–2021 .....</i>	155
5.1.4 Produksi Tanaman Sayuran dan Buah-buahan Semusim Menurut Jenis Tanaman di Kabupaten Sumenep (kw), 2017–2021	

	<i>Production of Seasonal Vegetables and Fruits by Kind of Plant in Sumenep Regency (kw), 2017–2021</i> .....	156
5.1.5	Luas Panen Tanaman Biofarmaka Menurut Kecamatan dan Jenis Tanaman di Kabupaten Sumenep (m <sup>2</sup> ), 2020 dan 2021 <i>Harvested Area of Medicinal Plants by Subdistrict and Kind of Plant in Sumenep Regency (m<sup>2</sup>), 2020 and 2021</i> .....	157
5.1.6	Produksi Tanaman Biofarmaka Menurut Kecamatan dan Jenis Tanaman di Kabupaten Sumenep(kg), 2020 and 2021 <i>Production of Medicinal Plants by Subdistrict and Kind of Plant in Sumenep Regency (kg), 2020 and 2021</i> .....	161
5.1.7	Luas Panen Tanaman Biofarmaka Menurut Jenis Tanaman di Kabupaten Sumenep (m <sup>2</sup> ), 2017–2021 <i>Harvested Area of Medicinal Plants by Kind of Plant in Sumenep Regency (m<sup>2</sup>), 2017–2021</i> .....	165
5.1.8	Produksi Tanaman Biofarmaka Menurut Jenis Tanaman di Kabupaten Sumenep (kg), 2017–2021 <i>Production of Medicinal Plants by Kind of Plant in Sumenep Regency (kg), 2017–2021</i> .....	166
5.1.9	Luas Panen Tanaman Hias Menurut Kecamatan dan Jenis Tanaman di Kabupaten Sumenep (m <sup>2</sup> ), 2020 and 2021 <i>Harvested Area of Ornamental Plants by Subdistrict and Kind of Plant in Sumenep Regency (m<sup>2</sup>), 2020 and 2021</i> .....	167
5.1.10	Produksi Tanaman Hias Menurut Kecamatan dan Jenis Tanaman di Kabupaten Sumenep (tangkai), 2020 and 2021 <i>Production of Ornamental Plants by Subdistrict and Kind of Plant in Sumenep Regency (stalks), 2020 and 2021</i> .....	169
5.1.11	Luas Panen Tanaman Hias Menurut Jenis Tanaman di Kabupaten Sumenep (m <sup>2</sup> ), 2017–2021 <i>Harvested Area of Ornamental Plants by Kind of Plant in Sumenep Regency (m<sup>2</sup>), 2017–2021</i> .....	171
5.1.12	Produksi Tanaman Hias Menurut Jenis Tanaman di Kabupaten Sumenep (tangkai), 2017–2021 <i>Production of Ornamental Plants by Kind of Plant n Sumenep Regency (stalks), 2017–2021</i> .....	172

5.1.13	Produksi Buah-buahan Menurut Kecamatan dan Jenis Tanaman di Kabupaten Sumenep (kw), 2020 and 2021 <i>Production of Fruits by Subdistrict and Kind of Plant in Sumenep Regency (qui), 2020 and 2021</i> .....	173
5.1.14	Produksi Buah–Buahan dan Sayuran Tahunan Menurut Jenis Tanaman (kwi) di Kabupaten Sumenep, 2017–2021 <i>Production of Annual Fruits and Vegetables by Kind of Plant in Sumenep Regency (qui), 2017–2021</i> .....	182
<b>5.2</b>	<b>PERKEBUNAN</b> <b>ESTATE CROPS</b>	
5.2.1	Luas Areal Tanaman Perkebunan Menurut Kecamatan dan Jenis Tanaman di Kabupaten Sumenep (ha), 2020 dan 2021 <i>Planted Area of Estate Crops by Subdistrict and Type of Crops in Sumenep Regency(ha), 2020 dan 2021</i> .....	183
5.2.2	Produksi Perkebunan Menurut Kecamatan dan Jenis Tanaman di Kabupaten Sumenep (ton), 2020 dan 2021 <i>Production of Estate by Subdistrict and Type of Crops in Sumenep Regency (ton), 2020 and 2021</i> .....	191
<b>5.3</b>	<b>PERTANIAN</b> <b>AGRICULTURE</b>	
5.3.1	Luas Lahan Menurut Kecamatan dan Penggunaannya di Kabupaten Sumenep (ha) 2021 <i>Land Area by District and Its Use in The Sumenep Regency (Ha) 2021</i> ...	199
5.3.2	Luas Lahan Pertanian Menurut Kecamatan dan Jenis Lahan di Kabupaten Sumenep (ha) 2021 <i>Agriculture Land Area by District and Kind Of Land The Sumenep Regency (Ha) 2021</i> .....	200
5.3.3	Luas Lahan Sawah Menurut Kecamatan dan Jenis Pengairan di Kabupaten Sumenep (ha) 2021 <i>Land Area by District and Its Use in The Sumenep Regency (Ha) 2021</i> ...	201
5.3.4	Luas Lahan Pertanian Bukan Sawah Menurut Kecamatan dan Jenis Lahan di Kabupaten Sumenep (ha) 2021 <i>Non Rice Field Land Area by District and Kind of Land in The Sumenep Regency (Ha) 2021</i> .....	203

5.3.5	Banyaknya Kelompok Tani dan Anggota Kelompok Tani Menurut kecamatan 2021 <i>Number of Farmers Group and Farmers Group Members by District in The Sumenep Regency 2021</i> .....	204
5.3.6	Luas Panen dan Rata-rata Produksi Padi Sawah Menurut Kecamatan di Kabupaten Sumenep 2021 <i>Harvested Area, Yield Rate and Production of Wetland Paddy by District in the Sumenep Regency 2021</i> .....	205
5.3.7	Luas Panen dan Rata-rata Produksi Padi Ladang Menurut Kecamatan di Kabupaten Sumenep 2021 <i>Harvested Area, Yield Rate and Production of Dryland Paddy by District in the Sumenep Regency 2021</i> .....	206
5.3.8	Luas Panen dan Rata-rata Produksi Jagung Menurut Kecamatan di Kabupaten Sumenep 2021 <i>Harvested Area, Yield Rate and Production of Maize by District in the Sumenep Regency 2021</i> .....	207
5.3.9	Luas Panen dan Rata-rata Produksi Ubi Kayu Menurut Kecamatan di Kabupaten Sumenep 2021 <i>Harvested Area, Yield Rate and Production of Cassava by District in the Sumenep Regency 2021</i> .....	208
5.3.10	Luas Panen dan Rata-rata Produksi Ubi Jalar Menurut Kecamatan di Kabupaten Sumenep 2021 <i>Harvested Area, Yield Rate and Production of Sweet Potatoes by District in the Sumenep Regency 2021</i> .....	209
5.3.11	Luas Panen dan Rata-rata Produksi Kacang Tanah Menurut Kecamatan di Kabupaten Sumenep 2021 <i>Harvested Area, Yield Rate and Production of Peanuts by District in the Sumenep Regency 2021</i> .....	210
5.3.12	Luas Panen dan Rata-rata Produksi Kedelai Menurut Kecamatan di Kabupaten Sumenep 2021 <i>Harvested Area, Yield Rate and Production of Soyabeans by District in the Sumenep Regency 2021</i> .....	211
5.3.13	Luas Panen dan Rata-rata Produksi Kacang Hijau Menurut Kecamatan di Kabupaten Sumenep 2021 <i>Harvested Area, Yield Rate and Production of Greenpeal by District in the Sumenep Regency 2021</i> .....	212

**5.4 PETERNAKAN**

5.4.1	Populasi Ternak Sapi di Kabupaten Sumenep, 2021 .....	213
5.4.2	Populasi Ternak Kerbau di Kabupaten Sumenep, 2021 .....	214
5.4.3	Populasi Ternak Kuda di Kabupaten Sumenep, 2021 .....	215
5.4.4	Populasi Ternak Kecil di Kabupaten Sumenep, 2021 .....	216
5.4.5	Populasi Ternak Unggas di Kabupaten Sumenep, 2021 .....	217
5.4.6	Populasi Aneka Ternak di Kabupaten Sumenep, 2021 .....	218
5.4.7	Produksi Daging Menurut Jenis Ternak di Kabupaten Sumenep, 2021.....	219
5.4.8	Produksi Telur Menurut Jenis Ternak di Kabupaten Sumenep, 2021.	220

**6. INDUSTRI, PERTAMBANGAN, DAN ENERGI / INDUSTRY, MINING, AND ENERGY**

6.1	Banyaknya Pelanggan Air Minum Menurut Jenis Pelanggan di Kabupaten Sumenep, 2021 .....	226
6.2	Distribusi Air Minum Menurut Jenis Pelanggan PDAM Kabupaten Sumenep, 2021 .....	228
6.3	Banyaknya Pelanggan dan Pemakaian Air PDAM Menurut Bulan di Kabupaten Sumenep, 2021 .....	230

**7. PARIWISATA/TOURISM**

7.1	Jumlah Wisatawan Mancanegara dan Domestik di Kabupaten Sumenep, 2015–2021 <i>Number of International and Domestic Visitor in Sumenep Regency, 2015–2021 .....</i>	236
7.2	Banyaknya Pengunjung Obyek Wisata Menurut Asal Pengunjung di Kabupaten Sumenep, 2019–2020 .....	237
	<i>The Number of Tourist by Its Origin in Sumenep Regency, 2020–2021...</i>	

**8. TRANSPORTASI DAN KOMUNIKASI/ TRANSPORTATION AND COMMUNICATION**

**8.1 TRANSPORTASI**

**TRANSPORTATION**

8.1.1	Panjang Jalan Menurut Tingkat Kewenangan Pemerintahan di Kabupaten Sumenep (km), 2020–2021 .....	243
8.1.2	Panjang Jalan Menurut Jenis Permukaan Jalan di Kabupaten Sumenep (km), 2020–2021 <i>Length of Roads by Type of Road Surface in Sumenep Regency (km), 2020–2021 .....</i>	244

	Halaman Page
8.1.3 Panjang Jalan Menurut Kondisi Jalan di Kabupaten Sumenep (km), 2020–2021 <i>Length of Roads by Condition of Roads in Sumenep Regency (km), 2020–2021</i> .....	245
8.1.4 Jumlah Kendaraan Bermotor Wajib Uji Menurut Jenis Kendaraan dan Penggunaan di Kabupaten Sumenep, 2021 .....	246
<b>8.2 KOMUNIKASI</b>	
<b>COMMUNICATION</b>	
8.2.1 Banyaknya Kantor Pos Menurut Kecamatan di Kabupaten Sumenep, 2021 <i>The Number of Post Office in Sumenep Regency, 2021</i> .....	247
8.2.2 Frekuensi Kegiatan Penerangan Menurut Jenis Kegiatan per Bulan di Kabupaten Sumenep, 2021.....	248
8.2.3 Profil Radio Pemerintah di Kabupaten Sumenep, 2021.....	249
<b>9. PERBANKAN, KOPERASI, DAN HARGA-HARGA/ BANKING, COOPERATIVE, AND PRICES</b>	
9.1 Jumlah Kios Sarana Produksi Tanaman Kabupaten Sumenep, 2021.	255
9.2 Jumlah Koperasi Menurut Kecamatan dan Jenis Kegiatan Usaha di Kabupaten Sumenep , 2021 .....	256
9.3 Jumlah Koperasi, Anggota serta Permodalan Menurut Jenis Koperasi di Kabupaten Sumenep, 2021 .....	257
9.4 Profil Koperasi di Kabupaten Sumenep, 2021.....	258
9.5 Jumlah Koperasi Menurut Kecamatan dan Tingkatannya di Kabupaten Sumenep, 2021 .....	260
9.6 Jumlah Koperasi Menurut Kecamatan dan Jenis Kegiatan Kegiatan Usaha, 2021 .....	261
9.7 Posisi Dana dan Pinjaman Bank Mandiri Kabupaten Sumenep, 2021 .....	262
<b>10. PENGELUARAN PENDUDUK/POPULATION EXPENDITURE</b>	
10.1 Rata-rata Pengeluaran per Kapita Sebulan Menurut Kelompok Komoditas (rupiah) di Kabupaten Sumenep, 2020 dan 2021 <i>Monthly Average Expenditure per Capita by Commodity Group (rupiahs) in Sumenep Regency, 2020 and 2021</i> .....	269
10.2 Persentase Pengeluaran per Kapita Sebulan Menurut Kelompok Komoditas di Kabupaten Sumenep, 2020 dan 2021	

	Halaman Page
	<i>Percentage of Monthly Expenditure per Capita by Commodity Group in Sumenep Regency, 2020 and 2021</i> ..... 270
10.3	Rata-rata Pengeluaran Penduduk Menurut Tingkat Kesejahteraan Per Kapita Sebulan di Kabupaten Sumenep, 2020 dan 2021 <i>Average Population Expenditures According to the Per capita Welfare Level of a Month in Sumenep Regency, 2020 and 2021</i> ..... 271
<b>11.</b>	<b>PERDAGANGAN/TRADE</b>
11.1	Jumlah Sarana Perdagangan Menurut Jenisnya di Kabupaten Sumenep, 2019–2021 <i>Number of Trading Facilities by Type of Facility in Sumenep Regency, 2019–2021</i> ..... 278
<b>12.</b>	<b>SISTEM NERACA REGIONAL/SYSTEM OF REGIONAL ACCOUNTS</b>
12.1.	Produk Domestik Regional Bruto Atas Dasar Harga Berlaku Menurut Lapangan Usaha di Kabupaten Sumenep (miliar rupiah), 2016–2021 <i>Gross Regional Domestic Product at Current Market Prices by Industry in Sumenep Regency (billion rupiahs), 2016–2021</i> ..... 287
12.2	Produk Domestik Regional Bruto Atas Dasar Harga Konstan 2010 Menurut Lapangan Usaha di Kabupaten Sumenep (miliar rupiah), 2016–2021 <i>Gross Regional Domestic Product at 2010 Constant Market Prices by Industry in Sumenep Regency (billion rupiahs), 2016–2021</i> ..... 289
12.3	Distribusi Persentase Produk Domestik Regional Bruto Atas Dasar Harga Berlaku Menurut Lapangan Usaha di Kabupaten Sumenep, 2016–2021 <i>Percentage Distribution of Gross Regional Domestic Product at Current Market Prices by Industry in Sumenep Regency, 2016–2021</i> ..... 291
12.4	Laju Pertumbuhan Produk Domestik Regional Bruto Atas Dasar Harga Konstan 2010 Menurut Lapangan Usaha di Kabupaten Sumenep (persen), 2016–2021 <i>Growth Rate of Gross Regional Domestic Product at 2010 Constant Market Prices by Industry in Sumenep Regency (percent), 2016–2021</i> ... 293
12.5	Produk Domestik Regional Bruto Atas Dasar Harga Berlaku Menurut Jenis Pengeluaran di Kabupaten Sumenep (miliar rupiah), 2016–2020 <i>Gross Regional Domestic Product at Current Market Prices by Type of Expenditure in Sumenep Regency (billion rupiahs), 2016–2020</i> ..... 295



12.6	Produk Domestik Regional Bruto Atas Dasar Harga Konstan 2010 Menurut Jenis Pengeluaran di Kabupaten Sumenep (miliar rupiah), 2016–2020 <i>Gross Regional Domestic Product at 2010 Constant Market Prices by Type of Expenditure in Sumenep Regency (billion rupiahs), 2016–2020</i>	296
<b>13.</b>	<b>PERBANDINGAN ANTAR KABUPATEN/KOTA/ REGENCY/ MUNICIPAL COMPARISON</b>	
13.1	Jumlah Penduduk Menurut Kabupaten/Kota di Provinsi Jawa Timur (ribu), 2016–2021 <i>Population by Regency/Municipality in East Java Province (thousand), 2016–2021</i>	302
13.2	Laju Pertumbuhan Produk Domestik Regional Bruto Atas Dasar Harga Konstan 2010 Menurut Kabupaten/Kota di Provinsi Jawa Timur (persen), 2016–2021 <i>Rate of Growth of Gross Regional Domestic Products at Constant 2010 Prices by Regency/Municipality in East Java Province (percent), 2016–2021</i>	303
13.3	Jumlah Penduduk Miskin Menurut Kabupaten/Kota di Provinsi Jawa Timur (ribu), 2015–2020 <i>Number of Poor Population by Regency/Municipality in East Java Province (thousand), 2015–2020</i>	304
13.4	Indeks Pembangunan Manusia Menurut Kabupaten/Kota di Provinsi Jawa Timur, 2016–2021 <i>Human Development Index by Regency/Municipality in East Java Province, 2016–2021</i>	305

## DAFTAR GAMBAR/LIST OF FIGURES

		Halaman Page
1.1	Presentase Luas Daerah Menurut Kecamatan di Kabupaten Sumenep, 2021 <i>Area by Subdistrict in Sumenep Regency, 2021 (%)</i> .....	4
1.2	Presentase Luas Daerah Menurut Kecamatan di Kabupaten Sumenep, 2021 <i>Area by Subdistrict in Sumenep Regency, 2021 (%)</i> .....	5
2.1	Jumlah Anggota DPRD Menurut Fraksi dan Jenis Kelamin di Kabupaten Sumenep, 2021 <i>Number of Regional House of Representatives's Members by Faction and Sex in Sumenep Regency, 2021</i> .....	17
2.2	Jumlah Pegawai Negeri Sipil Menurut Jenis Kelamin dan Tingkat Pendidikan di Kabupaten Sumenep, 2021 <i>Number of Civil Servants by Sex and Education Level in Sumenep Regency, 2021</i> .....	20
3.1	Jumlah Penduduk Menurut Hasil Sensus Penduduk 2021 di Kabupaten Sumenep, 2021 <i>Total Population by Distric Population of Census Result in Sumenep Regency, 2021</i> .....	39
3.2	Persentase Penduduk Berumur 15 Tahun Ke Atas yang Bekerja Selama Seminggu yang Lalu Menurut Status Pekerjaan Utama dan Jenis Kelamin di Kabupaten Sumenep, 2021 <i>Percentage Population 15 Years of Age and Over who Worked During The Previous Week by Main Employment Status and Sex in Sumenep Regency, 2021</i> .....	40
4.1	Jumlah Sekolah dibawah Kementrian Pendidikan dan Kebudayaan dan Kementrian Agama di Kabupaten Sumenep, 2021 <i>Number of Schools under the Ministry of Education and Culture and the Ministry of Religion in Sumenep Regency, 2021</i> .....	64
4.2	Jumlah Sarana Kesehatan di Kabupaten Sumenep, 2021 <i>Number of Health Facilities in Sumenep Regency, 2021</i> .....	65
5.1	Jumlah Ternak Menurut Jenisnya di Kabupaten Sumenep, 2021 <i>Number of Livestock by Type in Sumenep Regency, 2021</i> .....	139
5.2	Jumlah Produksi Tanaman Pangan Menurut Jenisnya di Kabupaten Sumenep, 2021 <i>Total Production of Food Crops by Type in Sumenep Regency, 2021</i> .....	140

8.1	Panjang Jalan Menurut Jenis Permukaan Jalan di Kabupaten Sumenep (Km), 2021 <i>Length of Roads by Type of Road Surface in Sumenep Regency (Km), 2021</i> .....	242
9.1	Jumlah Koperasi Aktif di Kabupaten Sumenep, 2021 <i>Number of Active Cooperative in Sumenep Regency, 2021</i> .....	254
10.1	Rata-rata Pengeluaran per Kapita Sebulan Menurut Kelompok Komoditas (rupiah) di Kabupaten Sumenep, 2020 dan 2021 <i>Monthly Average Expenditure per Capita by Commodity Group (rupiahs) in Sumenep Regency, 2020 and 2021</i> .....	268
12.1	Nilai PDRB Atas Dasar Harga Berlaku dan Harga Konstan Menurut Lapangan Usaha di Kabupaten Sumenep (miliar rupiah), 2016–2021 <i>GRDP at Current Market Prices and Constant Prices by Industry in Sumenep Regency (billion rupiahs), 2016–2021</i> .....	286

## PENJELASAN UMUM/EXPLANATORY NOTES

Tanda-tanda, satuan-satuan, dan lain-lainnya yang digunakan dalam publikasi ini adalah sebagai berikut:

*Symbols, measurement units, and acronyms which are used in this publication, are as follows:*

### 1. TANDA-TANDA/SYMBOLS

Data tidak tersedia/Data not available .....	: ...
Tidak ada atau nol /Null or zero .....	: -
Data dapat diabaikan/Data negligible .....	: 0
Tanda decimal/Decimal point .....	: ,
Data tidak dapat ditampilkan/Not applicable .....	: NA
Angka estimasi/Estimated figures .....	: e
Angka diperbaiki/Revised figures .....	: r
Angka sementara/Preliminary figures .....	: x
Angka sangat sementara/Very preliminary figures .....	: xx
Angka sangat sangat sementara/Very very preliminary figures .....	: xxx

### 2. SATUAN/UNITS

barel/barrel .....	: 158,99 liter/litres = 1/6,2898 m <sup>3</sup>
hektar (ha)/hectare (ha) .....	: 10 000 m <sup>2</sup>
kilometer (km)/kilometres (km) .....	: 1 000 meter/meters (m)
knot/knot .....	: 1,8523 km/jam (km/hour)
kuintal/quintal .....	: 100 kg
KWh .....	: 1 000 Watt hour
MWh .....	: 1 000 KWh
liter (untuk beras)/litre (for rice) .....	: 0,80 kg
MMSCF .....	: 1/35,3 m <sup>3</sup>
metrik ton (m.ton)/metric ton (m. ton) .....	: 0,98421 long ton = 1 000 kg
ons/ounce .....	: 28,31 gram/grams
ton .....	: 1 000 kg

Satuan lain: buah, dus, butir, helai/lembar, kaleng, batang, pulsa, ton kilometer (ton-km), jam, menit, persen (%).

*Other units: unit, pack, pieces, sheet, tin, pulse, ton-kilometres(ton-km), hour, minute, percent (%).*


Perbedaan angka di belakang koma disebabkan oleh pembulatan angka.  
*The difference in decimal numbers is caused by rounding.*



## DAFTAR SINGKATAN/ LIST OF ABBREVIATIONS

SI	: Stasiun Iklim
SIMPK	: Stasiun Meteorologi Pertanian Khusus
t.t	: Tempat tidur
BCG	: Bacillus Calmette Guerin
DPT	: Difteri, Pertusis, Tetanus
TT	: Tetanus Toxoid
IOT	: Industri Obat Tradisional/ <i>Traditional Medicine Industry</i>
IKOT	: Industri Kecil Obat Tradisional/ <i>Traditional Medicine Small</i>
Alkes	: Alat kesehatan/ <i>Health Kits</i>
PKRT	: Perbekalan Kesehatan Rumah tangga/ <i>Household Health Logistics</i>
Kompl	: Komplemen/ <i>Complement</i>
IRTP	: Industri Pangan Produksi Rumah Tangga/ <i>Foods Home Industry</i>
PBF	: Pedagang Besar Farmasi/ <i>Pharmacy Whole-seller</i>
GFK	: Gudang Farmasi Kab/Kota/Regency/ <i>Municipality Pharmacy Warehouse</i>
RB	: Rumah Bersalin/ <i>Delivery House</i>
Pustu	: Puskesmas pembantu/ <i>Auxiliary Public Health Center</i>
BP	: Balai Pengobatan/ <i>Polyclinic</i>
TPS	: Tempat Pembuangan Sementara / <i>landfill</i>
Jamkesmas	: Jaminan kesehatan masyarakat miskin/ <i>Poor public health insurance</i>
PJKMU	: Program Jaminan Kesehatan Masyarakat Umum
SIUP	: Surat Ijin Usaha Perdagangan/ <i>Trading Permission Letter</i>
TDP	: Tanda Daftar Perusahaan/ <i>Company Registration Identity</i>
API	: Angka Pengenal Importir/ <i>Importer's Identity Number</i>





Desember bulan  
dengan curah hujan  
tertinggi

932,1 Mm<sup>3</sup>

Luas daerah  
Kabupaten Sumenep  
*Area of Sumenep Regency*

2.093,47 Km<sup>2</sup>

Sumenep







**PENJELASAN TEKNIS**

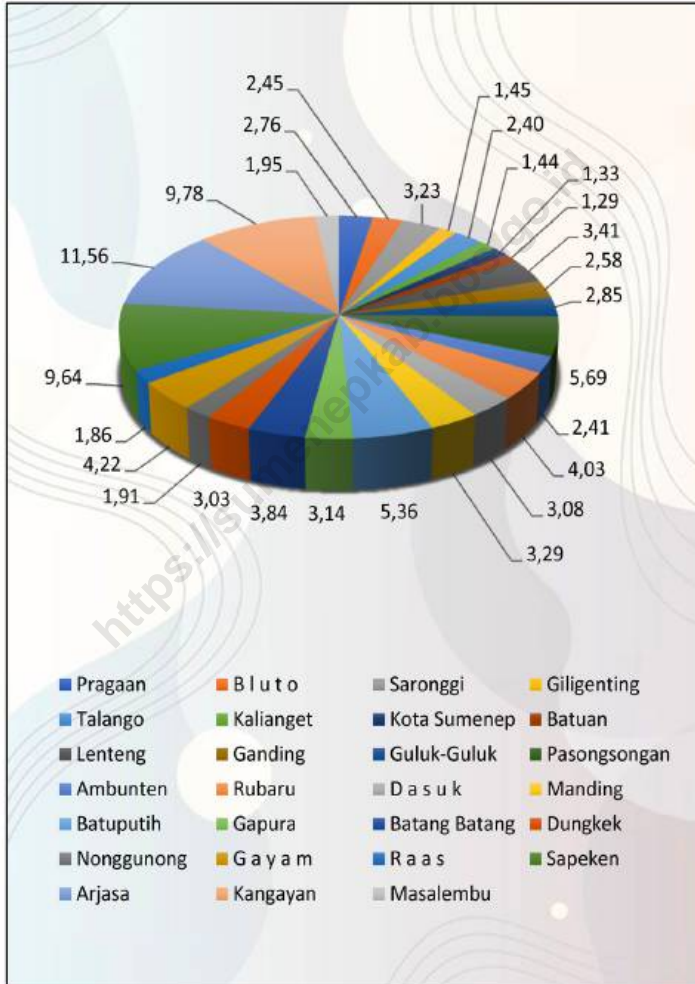
1. Data indikator iklim meliputi curah hujan dan hari hujan. Curah Hujan merupakan besarnya volume/ intensitas air hujan dalam kurun waktu tertentu yang diukur dengan alat penakar hujan dengan satuan mm. Hari Hujan adalah suatu hari dimana terjadi hujan dalam satu tahun.
2. Data curah hujan ditampilkan dalam bentuk intensitas curah hujan di setiap stasiun penakar hujan per bulan selama dalam kurun waktu satu tahun pengamatan.
3. Seperti daerah lain di Indonesia, dalam satu tahunnya berlaku dua musim. Musim penghujan pada bulan Oktober–April dan musim kemarau bulan April–Oktober.
4. Meskipun dikatakan tidak jauh berbeda dengan di Jawa, namun struktur tanahnya yang tidak kedap air menyebabkan sektor pertanian masih banyak berharap hujan. Kondisi ini secara drastis akan menyebabkan kekurangan suplai air pada saat musim kemarau.

**TECHNICAL NOTES**

1. *Climate indicator data include rainfall and rainy days. Rainfall is the volume/intensity of rain within a certain time that is measured by means of a graduated rainfall in mm. Rainy Day is a day when rain occurs within one year.*
2. *Rainfall data is displayed in the form of rainfall intensity in each station a graduated rain per month during the observation period of one year.*
3. *Unlike other areas in Indonesia, within one year, apply two seasons. In the rainy season from October to April and the dry season months of April to October.*
4. *Although rainfall can be said not much different from Java, but the structure of the soil is not watertight cause the agricultural sector is still much hope of mercy of the rain. This condition will cause a drastic shortage of water supply during the dry season*

**Gambar** 1.1  
**Figure**

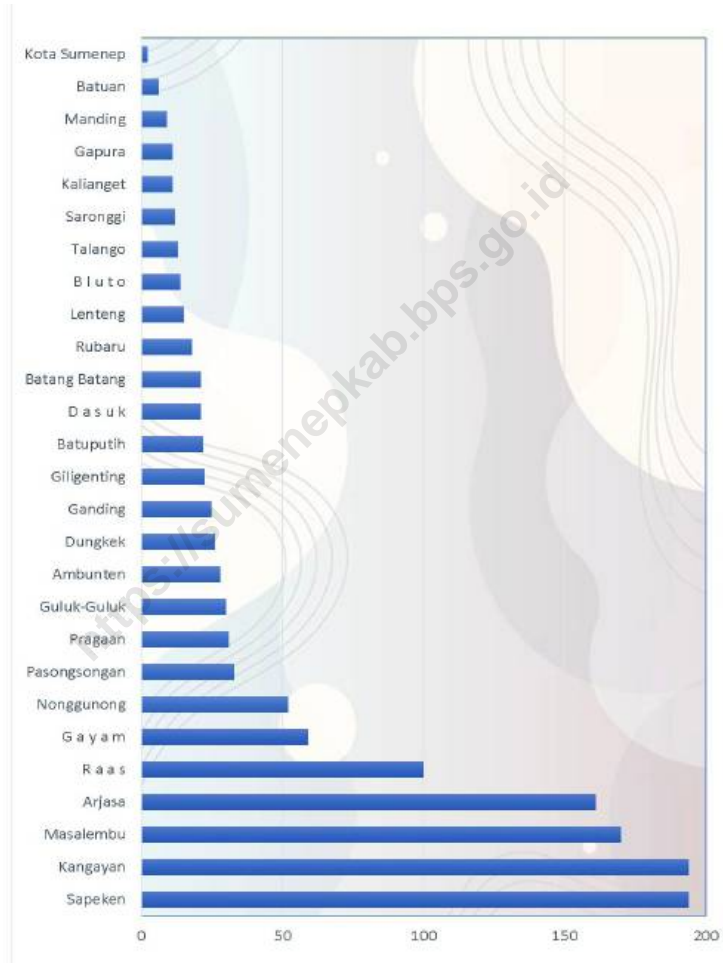
**Presentase Luas Daerah Menurut Kecamatan di Kabupaten Sumenep, 2021**  
**Area by Subdistrict in Sumenep Regency, 2021 (%)**



Sumber/Source: Bappeda Kabupaten Sumenep / Regional Development Planning Board of Sumenep Regency

**Gambar** 1.2  
**Figure**

**Presentase Luas Daerah Menurut Kecamatan di Kabupaten Sumenep, 2021**  
**Area by Subdistrict in Sumenep Regency, 2021 (%)**



Catatan/Note : \*) Ditambah Perjalanan Melalui Laut

Sumber/Source : Badan Pusat Statistik Kabupaten Sumenep / BPS - Statistic of Sumenep Regency

## 1.1 KEADAAN GEOGRAFI GEOGRAPHY CONDITION

**Tabel** 1.1.1 **Luas Daerah dan Jumlah Pulau Menurut Kecamatan di Kabupaten Sumenep, 2021**  
**Table** 1.1.1 **Total Area and Number of Islands by Subdistrict in Sumenep Regency, 2021**

Kecamatan Subdistrict	Ibukota Kecamatan Capital of Subdistrict	Luas /Total Area (km <sup>2</sup> /sq.km)
010 Pragaan	Pragaan Laok	57.84
020 Bluto	Bunbungan	51.25
030 Saronggi	Tanah Merah	67.71
040 Giligenting	Aenganyar	30.32
050 Talango	Talango	50.27
060 Kalianget	Kalianget Timur	30.194
070 Kota Sumenep	Pamolokan	27.83
071 Batuan	Batuan	27.11
080 Lenteng	Ellak Laok	60.11
090 Ganding	Ketawang Larangan	53.96
100 Guluk Guluk	Guluk-Guluk	63.11
110 Pasongsongan	Panaongan	119.01
120 Ambunten	Ambunten Timur	50.56
130 Rubaru	Rubaru	84.48
140 Dasuk	Kerta Timur	64.5
150 Manding	Manding Laok	68.88
160 Batuputih	Batuputih Laok	113.98
170 Gapura	Gapura Barat	66.79
180 Batang Batang	Batang-Batang Daya	80.39
190 Dungkek	Dungkek	63.35
200 Nonggunong	Sokarame Paseser	38.38
210 Gayam	Pancor	88.39
220 Raas	Brakas	39.92
230 Sapeken	Sapeken	201.88
240 Arjasa	kalikatak	241.97
241 Kangayan	Kangayan	204.81
250 Masalembu	Suka Jeruk	41.79
<b>Kabupaten Sumenep</b>	<b>Kota Sumenep</b>	<b>2088.784</b>

Lanjutan Tabel/*Continued Table 1.1.1*

Kecamatan <i>Subdistrict</i>	Persentase terhadap Luas Kabupaten <i>Percentage to Regencys Area</i>	Jumlah Pulau <i>Number of Islands</i>
(1)	(4)	(5)
010 Pragaan	2.77	0
020 Bluto	2.45	0
030 Saronggi	3.24	0
040 Giligenting	1.45	7
050 Talango	2.41	2
060 Kalianget	1.45	0
070 Kota Sumenep	1.33	0
071 Batuan	1.30	0
080 Lenteng	2.88	0
090 Ganding	2.58	0
100 Guluk Guluk	3.02	0
110 Pasongsongan	5.70	0
120 Ambunten	2.42	0
130 Rubaru	4.04	0
140 Dasuk	3.09	0
150 Manding	3.30	0
160 Batuputih	5.46	0
170 Gapura	3.20	0
180 Batang Batang	3.85	0
190 Dungkek	3.03	1
200 Nonggunong	1.84	2
210 Gayam	4.23	1
220 Raas	1.91	14
230 Sapeken	9.66	53
240 Arjasa	11.58	12
241 Kangayan	9.81	26
250 Masalembu	2.00	4
<b>Kabupaten Sumenep</b>	<b>100</b>	<b>122</b>

Sumber/*Source*: Bappeda Kabupaten Sumenep / *Regional Development Planning Board of Sumenep Regency*

**Tabel** 1.1.2 **Tinggi Wilayah dan Jarak ke Ibukota Kabupaten Menurut Kecamatan di Kabupaten Sumenep, 2021**  
**Altitude and Distance to the Capital of Regency by Subdistrict in Sumenep Regency, 2021**

Kecamatan Subdistrict	Tinggi Wilayah (mdpl) Altitude (m a.s.l)	Jarak ke Ibukota Kabupaten Distance to the Capital of Regency
(1)	(2)	(3)
010 Pragaan	...	31,00
020 Bluto	...	14,00
030 Saronggi	...	12,00
040 Giligenting	...	22,5*
050 Talango	...	13,00
060 Kalianget	...	11,00
070 Kota Sumenep	...	2,20
071 Batuan	...	6,00
080 Lenteng	...	15,00
090 Ganding	...	25,00
100 Guluk Guluk	...	30,00
110 Pasongsongan	...	33,00
120 Ambunten	...	28,00
130 Rubaru	...	18,00
140 Dasuk	...	21,00
150 Manding	...	9,00
160 Batuputih	...	22,00
170 Gapura	...	11,00
180 Batang Batang	...	21,00
190 Dungkek	...	26,00
200 Nonggunong	...	52,0*
210 Gayam	...	59,2*
220 Raas	...	99,9*
230 Sapeken	...	194,0*
240 Arjasa	...	161,0*
241 Kangayan	...	194,0*
250 Masalembu	...	170,0*
<b>Kabupaten Sumenep</b>	<b>116,449</b>	<b>128,00</b>

Catatan/Note:

Sumber/Source: Stasiun Meteorologi Kalianget / Kalianget Meteorology Station

## 1.2 KEADAAN IKLIM CLIMATE CONDITION

**Tabel** 1.2.1 **Pengamatan Unsur Iklim Menurut Bulan di Stasiun Kalianget, 2021**  
*Table* 1.2.1 **Observation of Climate Elements By Months at Kalianget Station, 2021**

Bulan Month	Suhu/Temperature (°C)			Kelembaban/Humidity (%)		
	Minimum	Rata-rata Average	Maksimum Maximum	Minimum	Rata-rata Average	Maksimum Maximum
(1)	(2)	(3)	(4)	(5)	(6)	(7)
Januari/January	...	...	...	...	...	...
Februari/February	...	...	...	...	...	...
Maret/March	...	...	...	...	...	...
April/April	...	...	...	...	...	...
Mei/May	...	...	...	...	...	...
Juni/June	...	...	...	...	...	...
Juli/July	...	...	...	...	...	...
Agustus/August	...	...	...	...	...	...
September/September	...	...	...	...	...	...
Oktober/October	...	...	...	...	...	...
November/November	...	...	...	...	...	...
Desember/December	...	...	...	...	...	...



Lanjutan Tabel/*Continued Table 1.2.1*

Bulan Month	Kecepatan Angin (m/det) Wind Velocity (m/sec)			Tekanan Udara/Atmospheric Pressure (mb)		
	Minimum	Rata-rata Average	Maksimum Maximum	Minimum	Rata-rata Average	Maksimum Maximum
(1)	(8)	(9)	(10)	(11)	(12)	(13)
Januari/January	calm	...	...	...	...	...
Februari/February	calm	...	...	...	...	...
Maret/March	calm	...	...	...	...	...
April/April	calm	...	...	...	...	...
Mei/May	calm	...	...	...	...	...
Juni/June	calm	...	...	...	...	...
Juli/July	calm	...	...	...	...	...
Agustus/August	calm	...	...	...	...	...
September/September	calm	...	...	...	...	...
Oktober/October	calm	...	...	...	...	...
November/November	calm	...	...	...	...	...
Desember/December	calm	...	...	...	...	...

Lanjutan Tabel/*Continued Table 1.2.1*

Bulan Month	Jumlah Curah Hujan Number of Precipitation (mm)	Jumlah Hari Hujan (hari) Number of Rainy Days (day)	Penyinaran Matahari Duration of Sunshine (%)
(1)	(14)	(15)	(16)
Januari/ <i>January</i>	...	...	...
Februari/ <i>February</i>	...	...	...
Maret/ <i>March</i>	...	...	...
April/ <i>April</i>	...	...	...
Mei/ <i>May</i>	...	...	...
Juni/ <i>June</i>	...	...	...
Juli/ <i>July</i>	...	...	...
Agustus/ <i>August</i>	...	...	...
September/ <i>September</i>	...	...	...
Oktober/ <i>October</i>	...	...	...
November/ <i>November</i>	...	...	...
Desember/ <i>December</i>	...	...	...

Catatan/*Note:*Sumber/*Source:* Stasiun Meteorologi Kalianget / *Kalianget Meteorology Station*







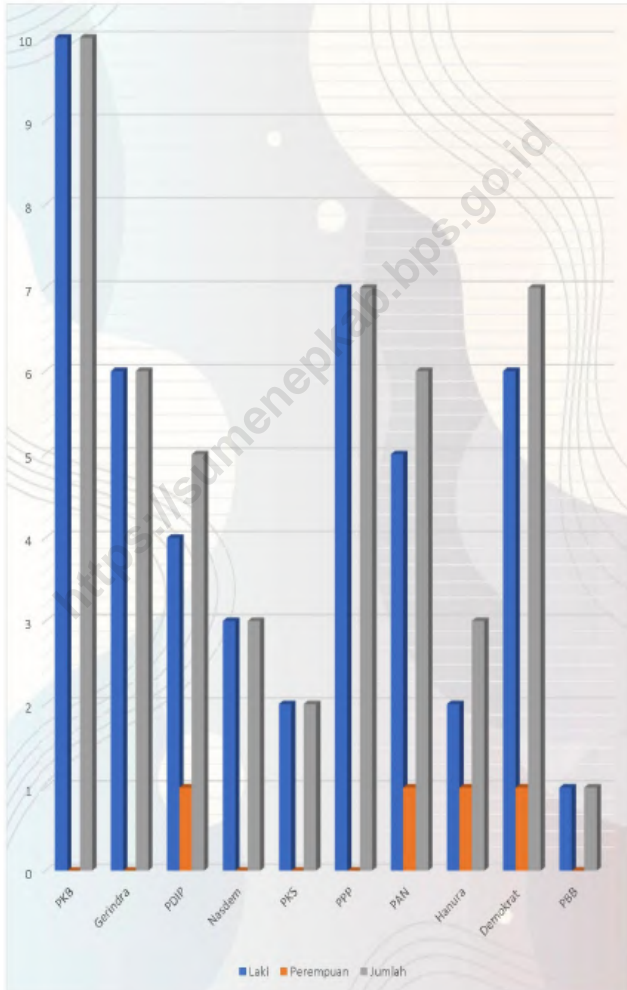
**PENJELASAN TEKNIS****TECHNICAL NOTES**

- |   |   |
|---|---|
| <p>1. Wilayah administrasi menurut kamus besar Bahasa Indonesia adalah lingkungan kerja perangkat pemerintah pusat yang menyelenggarakan pemerintahan umum di daerah.</p> | <p>1. <i>The administrative area according to a large Indonesian dictionary is the working environment of the central government apparatus that organizes public governance in the regions.</i></p> |
| <p>2. Bupati adalah kepala daerah yang memimpin pelaksanaan urusan pemerintahan yang menjadi kewenangan daerah otonom.</p>  | <p>2. <i>Bupati is the head of the region who leads the implementation of the affairs of the government who become the autonomous regions autonomy.</i></p>   |
| <p>3. Anggota Dewan Perwakilan Rakyat Daerah (DPRD) dipilih melalui pemilihan umum (pemilu) dan dilantik dalam masa jabatan lima tahun.</p>                               | <p>3. <i>Members of the Regional House of Representatives (DPRD) shall be elected by election and elected in a five year term.</i></p>  |
| <p>4. Satuan Kerja Perangkat Daerah menurut Permendagri No 64 tahun 2013 adalah perangkat daerah pada pemerintah daerah selaku pengguna anggaran/ pengguna barang.</p>    | <p>4. <i>The Regional Work Unit according to the Regulation of the Minister of Domestic Affairs No. 64 2013 is a regional apparatus of local government as user of budget/ goods.</i></p>           |
| <p>5. Kecamatan adalah wilayah kerja administratif di bawah kabupaten yang merupakan wilayah kerja camat sebagai unsur perangkat daerah.</p>                              | <p>5. <i>Subdistrict is the administrative work area under the district which is the working area of the sub- district head as an element of the regional apparatus.</i></p>                        |
| <p>6. Kelurahan adalah pembagian wilayah administratif di bawah kecamatan yang merupakan wilayah kerja lurah sebagai unsur perangkat daerah.</p>                          | <p>6. <i>Kelurahan is the division of administrative area under the sub-district which is the work area of village head as an element of regional apparatus.</i></p>                                |

7. Desa adalah kesatuan masyarakat hukum yang memiliki batas wilayah yang berwenang untuk mengatur dan mengurus urusan pemerintahan, kepentingan masyarakat setempat berdasarkan prakarsa masyarakat, hak asal usul, dan/ atau hak tradisional yang diakui dan dihormati dalam sistem pemerintahan Negara Kesatuan Republik Indonesia.
  8. Pegawai Negeri adalah setiap warga Negara Republik Indonesia yang telah memenuhi syarat yang ditentukan, diangkat oleh pejabat yang berwenang dan disertai tugas dalam suatu jabatan negeri, atau disertai tugas negara lainnya, dan digaji berdasarkan peraturan perundang-undang yang berlaku Pegawai Negeri berkedudukan sebagai unsur aparatur negara yang bertugas untuk memberikan pelayanan kepada masyarakat secara profesional, jujur, adil, dan merata dalam penyelenggaraan tugas Negara, pemerintah, dan pembangunan
  9. Pegawai Negeri Sipil Daerah adalah pegawai negeri sipil yang gajinya dibebankan pada Anggaran Pendapatan dan Belanja Daerah dan bekerja pada pemerintah daerah/kabupaten/kota, atau dipekerjakan di luar instansi induknya
7. *Village is a legal community unity that has territorial boundaries to administer government affairs, the interests of local communities based on community initiatives, rights of origin, and / or traditional rights recognized and respected within the system of government of The Republic of Indonesia.*
  8. *Civil Servant shall mean any citizen of the Republic of Indonesia who has met the prescribed requirements, appointed by an authorized official and assigned a duty in a public office, or in other state duties, and remunerated under applicable legislation. Civil Servant is located as an element of the state apparatus in charge of providing services to the community professionally, honestly, fairly and equitably in the implementation of the task of the State, the government and the building.*
  9. *Regional Civil Servants are civil servants whose salaries are charged to the Regional Revenue and Ex-penditure Budget and are employed by local governments/ districts /municipalities, or employed out-side their parent institutions.*

**Gambar 2.1**  
**Figure**

**Jumlah Anggota DPRD Menurut Fraksi dan Jenis Kelamin di Kabupaten Sumenep, 2021**  
**Number of Regional House of Representatives's Members by Faction and Sex in Sumenep Regency, 2021**



Sumber/Source: Sekretariat DPRD Kabupaten Sumenep / Secretary of Sumenep Legislative



## 2.1 WILAYAH ADMINISTRATIF ADMINISTRATIVE AREA

**Tabel** 2.1.1 Jumlah Desa<sup>1</sup>/Kelurahan Menurut Kecamatan di Kabupaten Sumenep, 2017–2021  
**Table** 2.1.1 Number of Villages<sup>1</sup>/Kelurahan by Subdistrict in Sumenep Regency, 2017–2021

Kecamatan Subdistrict	2017	20178	2019	2020	2021
(1)	(2)	(3)	(4)	(5)	(6)
010 Pragaan	14	14	14	14	14
020 Bluto	20	20	20	20	20
030 Saronggi	14	14	14	14	14
040 Giligenting	8	8	8	8	8
050 Talango	8	8	8	8	8
060 Kalianget	7	7	7	7	7
070 Kota Sumenep	16	16	16	16	16
071 Batuan	7	7	7	7	7
080 Lenteng	20	20	20	20	20
090 Ganding	14	14	14	14	14
100 Guluk Guluk	12	12	12	12	12
110 Pasongsongan	10	10	10	10	10
120 Ambunten	15	15	15	15	15
130 Rubaru	11	11	11	11	11
140 Dasuk	15	15	15	15	15
150 Manding	11	11	11	11	11
160 Batuputih	14	14	14	14	14
170 Gapura	17	17	17	17	17
180 Batang Batang	16	16	16	16	16
190 Dungkek	15	15	15	15	15
200 Nonggunong	8	8	8	8	8
210 Gayam	10	10	10	10	10
220 Raas	9	9	9	9	9
230 Sapeken	11	11	11	11	11
240 Arjasa	19	19	19	19	19
241 Kangayan	9	9	9	9	9
250 Masalembu	4	4	4	4	4
<b>Kabupaten Sumenep</b>	<b>334</b>	<b>334</b>	<b>334</b>	<b>334</b>	<b>334</b>

## 2.2 DEWAN PERWAKILAN RAKYAT DAERAH REGIONAL HOUSE OF REPRESENTATIVE

**Tabel 2.2.1** Jumlah Anggota Dewan Perwakilan Rakyat Daerah Menurut Partai Politik dan Jenis Kelamin di Kabupaten Sumenep, 2021  
*Number of Regional House of Representatives's Members by Political Parties and Sex in Sumenep Regency, 2021*

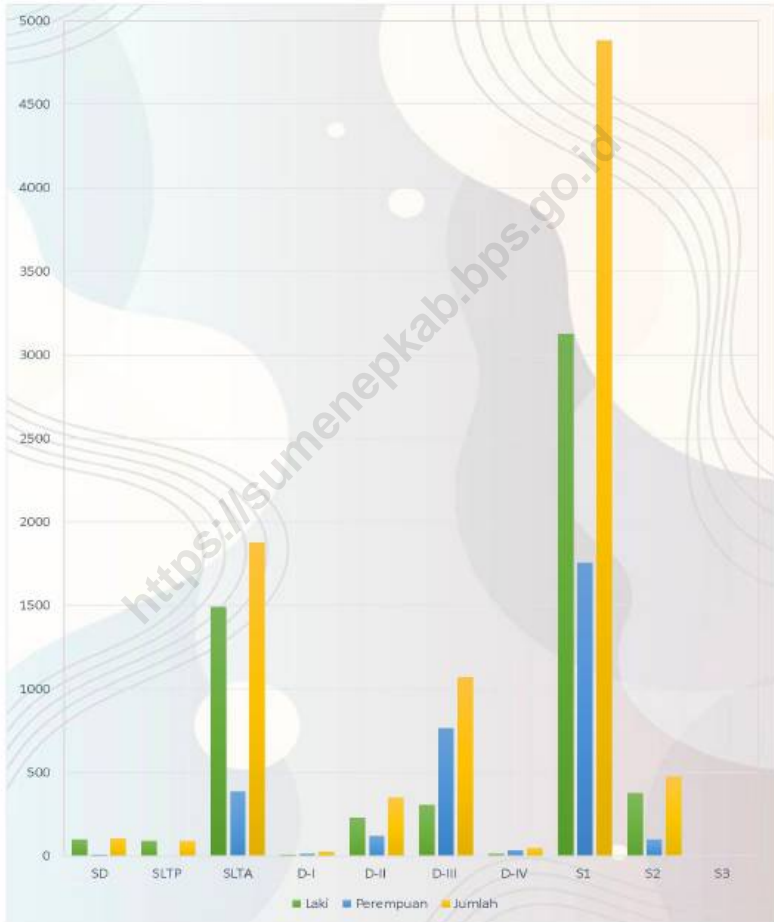
Partai Politik <i>Political Parties</i>	Laki-laki <i>Male</i>	Perempuan <i>Female</i>	Jumlah <i>Total</i>
(1)	(2)	(3)	(4)
PKB	10	0	10
Gerindra	6	0	6
PDIP	4	1	5
Nasdem	3	0	3
PKS	2	0	2
PPP	7	0	7
PAN	5	1	6
Hanura	2	1	3
Demokrat	6	1	7
PBB	1	0	1
<b>Kabupaten Sumenep</b>	<b>46</b>	<b>4</b>	<b>50</b>

Catatan/Note: ...

Sumber/Source: Sekretariat DPRD Kabupaten Sumenep /  
*Secretary of Sumenep Legislative*

**Gambar** 2.2  
**Figure**

**Jumlah Pegawai Negeri Sipil Menurut Jenis Kelamin dan Tingkat Pendidikan di Kabupaten Sumenep, 2021**  
**Number of Civil Servants by Sex and Education Level in Sumenep Regency, 2021**



Sumber/Source: Badan Kepegawaian dan Pengembangan Sumber Daya Manusia Kabupaten Sumenep / Regional Personal and Human Development Agency Sumenep

## 2.3 SUMBER DAYA MANUSIA HUMAN RESOURCES

**Tabel 2.3.1** Jumlah Pegawai Negeri Sipil Menurut Jenis Kelamin dan Tingkat Pendidikan di Kabupaten Sumenep, 2021  
*Number of Civil Servants by Sex and Education Level in Sumenep Regency, 2021*

Tingkat Pendidikan <i>Education Level</i>	Jenis Kelamin / Sex		Jumlah <i>Total</i>
	Laki-laki <i>Male</i>	Perempuan <i>Female</i>	
(1)	(2)	(3)	(4)
<b>SD / Elementary School</b>	60	13	73
<b>SLTP / Junior High School</b>	125	11	136
<b>SLTA / Senior High School</b>	12 59	334	1 593
<b>D-I / Diploma I</b>	4	9	13
<b>D-II / Diploma II</b>	130	63	193
<b>D-III / Diploma III</b>	276	736	1 012
<b>D-IV / Diploma IV</b>	24	45	69
<b>S1 / Scholar 1</b>	3 218	1 949	5 167
<b>S2 / Scholar 2</b>	376	110	486
<b>S3 / Scholar 3</b>	2	2	4
<b>Jumlah/Total</b>	<b>5 474</b>	<b>3 272</b>	<b>8 746</b>

Catatan/Note: ...

Sumber/Source: Badan Kepegawaian dan Pengembangan Sumber Daya Manusia Kabupaten Sumenep /  
*Regional Personal and Human Development Agency Sumenep*

**Tabel**  
**Table** 2.3.2

**Jumlah Pegawai Negeri Sipil Menurut Tingkat  
Kepangkatan dan Jenis Kelamin di Kabupaten Sumenep,  
2021**  
*Number of Civil Servants by Hierarchy and Sex in Sumenep  
Regency, 2021*

Pangkat/Golongan/Ruang <i>Hierarchy</i>	Laki-laki <i>Male</i>	Perempuan <i>Female</i>	Jumlah <i>Total</i>
(1)	(2)	(3)	(4)
1. I/A (Juru Muda)	2	1	3
2. I/B (Juru Muda Tingkat I)	3	0	3
3. I/C (Juru)	51	9	60
4. I/D (Juru Tingkat I)	45	1	46
<b>Golongan I/Range I</b>	<b>101</b>	<b>11</b>	<b>112</b>
5. II/A (Pengatur Muda)	98	14	112
6. II/B (Pengatur Muda Tingkat I)	128	19	147
7. II/C (Pengatur)	399	364	763
8. II/D (Pengatur Tingkat I)	510	130	640
<b>Golongan II/Range II</b>	<b>1135</b>	<b>527</b>	<b>1662</b>
9. III/A (Penata Muda)	917	668	1585
10. III/B (Penata Muda Tingkat I)	727	496	1223
11. III/C (Penata)	396	267	663
12. III/D (Penata Tingkat I)	718	479	1197
<b>Golongan III/Range III</b>	<b>2758</b>	<b>1910</b>	<b>4668</b>
13. IV/A (Pembina)	512	267	779
14. IV/B (Pembina Tingkat I)	928	541	1469
15. IV/C (Pembina Utama Muda)	38	12	50
16. IV/D (Pembina Utama Madya)	6	0	6
17. IV/E (Pembina Utama)	0	0	0
<b>Golongan IV/Range IV</b>	<b>1484</b>	<b>820</b>	<b>2304</b>
<b>Jumlah/Total</b>	<b>10956</b>	<b>6536</b>	<b>17492</b>

Catatan/Note: ...

Sumber/Source: Badan Kepegawaian dan Pengembangan Sumber Daya Manusia Kabupaten Sumenep /  
*Regional Personal and Human Development Agency Sumenep*

**Tabel**  
**Table** 2.3.3

**Jumlah Pegawai Negeri Sipil Menurut Lembaga dan Golongan di Kabupaten Sumenep, 2021**  
**Number of Civil Servants by Department/Institution and Rank in Sumenep Regency, 2021**

No	Dinas/Intansi Department/Institution	Golongan PNS/ Group				Jumlah Total
		I	II	III	IV	
(1)	(2)	(3)	(4)	(5)	(6)	(7)
1	Badan Kepegawaian Dan Pengembangan Sumber Daya Manusia	0	17	51	4	72
2	Badan Kesatuan Bangsa Dan Politik	1	7	12	6	26
3	Badan Penanggulangan Bencana Daerah	0	5	18	6	29
4	Badan Pendapatan, Pengelolaan Keuangan Dan Aset Daerah	0	21	57	8	86
5	Badan Perencanaan Pembangunan Daerah	0	6	37	11	54
6	Dinas Kependudukan Dan Pencacatan Sipil	0	14	33	9	56
7	Dinas Kesehatan	13	535	1133	58	1739
8	Dinas Ketahanan Pangan Dan Peternakan	0	11	25	8	44
9	Dinas Komunikasi Dan Informatika	2	11	34	6	53
10	Dinas Koperasi Dan Usaha Mikro	0	3	20	3	26
11	Dinas Lingkungan Hidup	31	41	31	6	109
12	Dinas Parawisata, Kebudayaan, Pemuda Dan Olahraga	0	8	24	11	43
13	Dinas Pekerjaan Umum Bina Marga	5	15	45	7	72
14	Dinas Pekerjaan Umum Sumber Daya Air	1	38	30	7	76
15	Dinas Pemberdayaan Masyarakat Dan Desa	0	8	26	5	39
16	Dinas Pemberdayaan Perempuan, Perlindungan Anak Dan Keluarga Berencana	0	4	27	6	37
17	Dinas Penanaman Modal Dan Pelayanan Terpadu Satu Pintu	0	8	14	11	33
18	Dinas Pendidikan	39	351	2265	1987	4642
19	Dinas Perhubungan	0	33	37	5	75
20	Dinas Perikanan	0	4	25	7	36

Lanjutan Tabel/*Continued Table 2.3.3*

No	Dinas/Intansi <i>Department/Institution</i>	Golongan PNS/ <i>Group</i>				Jumlah <i>Total</i>
		I	II	III	IV	
(1)	(2)	(3)	(4)	(5)	(6)	(7)
21	Dinas Perindustrian Dan Perdagangan	3	30	27	7	67
22	Dinas Perpustakaan Dan Kearsipan	1	7	14	6	28
23	Dinas Pertanian Tanaman Pangan, Hortikultura Dan Perkebunan	0	45	130	14	189
24	Dinas Perumahan Rakyat, Kawasan Permukiman Dan Cipta Karya	1	22	33	7	63
25	Dinas Sosial	0	10	22	12	44
26	Dinas Tenaga Kerja	0	5	24	4	33
27	Inspektorat	1	10	39	12	62
28	Satuan Polisi Pamong Praja	0	50	19	5	74
29	Sekretariat Daerah	5	56	128	13	202
30	Sekretariat Dprd	0	36	22	7	65
31	Kecamatan Ambunten	0	12	8	2	22
32	Kecamatan Arjasa	1	16	10	1	28
33	Kecamatan Batang-Batang	1	15	9	3	28
34	Kecamatan Batuan	0	12	9	1	22
35	Kecamatan Batuputih	0	11	8	3	22
36	Kecamatan Bluto	0	19	8	3	30
37	Kecamatan Dasuk	0	4	12	1	17
38	Kecamatan Dungkek	0	8	8	1	17
39	Kecamatan Ganding	1	7	9	2	19
40	Kecamatan Gapura	0	11	9	2	22

Lanjutan Tabel/*Continued Table* 2.3.3

No	Dinas/Intansi <i>Department/Institution</i>	Golongan PNS/ <i>Group</i>				Jumlah <i>Total</i>
		I	II	III	IV	
(1)	(2)	(3)	(4)	(5)	(6)	(7)
41	Kecamatan Gayam	0	12	8	2	22
42	Kecamatan Giligenting	0	6	7	2	15
43	Kecamatan Guluk-Guluk	0	3	10	2	15
44	Kecamatan Kalianget	0	9	12	1	22
45	Kecamatan Kangayan	0	7	8	0	15
46	Kecamatan Kota Sumenep	1	11	11	1	24
47	Kecamatan Lenteng	0	8	7	2	17
48	Kecamatan Manding	0	14	12	3	29
49	Kecamatan Masalembu	1	4	6	1	12
50	Kecamatan Nonggunong	1	9	10	3	23
51	Kecamatan Pasongsongan	0	5	7	1	13
52	Kecamatan Paragaan	1	9	11	0	21
53	Kecamatan Raas	1	5	6	1	13
54	Kecamatan Rubaru	0	8	5	2	15
55	Kecamatan Sapeken	1	8	9	1	19
56	Kecamatan Saronggi	0	8	12	3	23
57	Kecamatan Talango	0	5	8	2	15
58	Kelurahan Bangselok	0	1	6	0	7
59	Kelurahan Karangduak	0	1	6	0	7
60	Kelurahan Kepanjin	0	2	6	0	8
61	Kelurahan Pajagalan	0	1	9	0	10
<b>Jumlah/Total</b>		<b>112</b>	<b>1662</b>	<b>4668</b>	<b>2304</b>	<b>8746</b>

Catatan/*Note*: ...Sumber/*Source*: Badan Kepegawaian dan Pengembangan Sumber Daya Manusia Kabupaten Sumenep /  
*Regional Personal and Human Development Agency Sumenep*



**Tabel**  
**Table** 2.3.4

**Jumlah Pegawai Negeri Sipil Menurut Dinas/Instansi dan Jenis Kelamin di Kabupaten Sumenep, 2021**  
**Number of Civil Servants by Department/Institution and Sex in Sumenep Regency, 2021**

No	Dinas/Instansi <i>Department/Institution</i>	Jenis Kelamin/ Sex		Jumlah <i>Total</i>
		Laki-laki <i>Male</i>	Perempuan <i>Female</i>	
(1)	(2)	(3)	(4)	(5)
1	Badan Kepegawaian Dan Pengembangan Sumber Daya Manusia	50	22	72
2	Badan Kesatuan Bangsa Dan Politik	23	3	26
3	Badan Penanggulangan Bencana Daerah	28	1	29
4	Badan Pendapatan, Pengelolaan Keuangan Dan Aset Daerah	62	24	86
5	Badan Perencanaan Pembangunan Daerah	38	16	54
6	Dinas Kependudukan Dan Pencacatan Sipil	47	9	56
7	Dinas Kesehatan	643	1096	1739
8	Dinas Ketahanan Pangan Dan Peternakan	25	19	44
9	Dinas Komunikasi Dan Informatika	38	15	53
10	Dinas Koperasi Dan Usaha Mikro	22	4	26
11	Dinas Lingkungan Hidup	94	15	109
12	Dinas Pariwisata, Kebudayaan, Pemuda Dan Olahraga	33	10	43
13	Dinas Pekerjaan Umum Bina Marga	62	10	72
14	Dinas Pekerjaan Umum Sumber Daya Air	66	10	76
15	Dinas Pemberdayaan Masyarakat Dan Desa	27	12	39
16	Dinas Pemberdayaan Perempuan, Perlindungan Anak Dan Keluarga Berencana	23	14	37
17	Dinas Penanaman Modal Dan Pelayanan Terpadu Satu Pintu	19	14	33
18	Dinas Pendidikan	2937	1705	4642
19	Dinas Perhubungan	70	5	75
20	Dinas Perikanan	27	9	36

Lanjutan Tabel/*Continued Table 2.3.4*

No	Dinas/Intansi <i>Department/Institution</i>	Jenis Kelamin/ <i>Sex</i>		Jumlah <i>Total</i>
		Laki-laki <i>Male</i>	Perempuan <i>Female</i>	
(1)	(2)	(3)	(4)	(5)
21	Dinas Perindustrian Dan Perdagangan	61	6	67
22	Dinas Perpustakaan Dan Kearsipan	20	8	28
23	Dinas Pertanian Tanaman Pangan, Hortikultura Dan Perkebunan	126	63	189
24	Dinas Perumahan Rakyat, Kawasan Permukiman Dan Cipta Karya	50	13	63
25	Dinas Sosial	31	13	44
26	Dinas Tenaga Kerja	22	11	33
27	Inspektorat	42	20	62
28	Satuan Polisi Pamong Praja	72	2	74
29	Sekretariat Daerah	156	46	202
30	Sekretariat Dprd	55	10	65
31	Kecamatan Ambunten	19	3	22
32	Kecamatan Arjasa	26	2	28
33	Kecamatan Batang-Batang	26	2	28
34	Kecamatan Batuan	17	5	22
35	Kecamatan Batuputih	20	2	22
36	Kecamatan Bluto	27	3	30
37	Kecamatan Dasuk	14	3	17
38	Kecamatan Dungkek	16	1	17
39	Kecamatan Ganding	18	1	19
40	Kecamatan Gapura	21	1	22

Lanjutan Tabel/*Continued Table 2.3.4*

No	Dinas/Intansi <i>Department/Institution</i>	Jenis Kelamin/ <i>Sex</i>		Jumlah <i>Total</i>
		Laki-laki <i>Male</i>	Perempuan <i>Female</i>	
(1)	(2)	(3)	(4)	(5)
41	Kecamatan Gayam	22	0	22
42	Kecamatan Giligenting	15	0	15
43	Kecamatan Guluk-Guluk	14	1	15
44	Kecamatan Kalianget	20	2	22
45	Kecamatan Kangayan	14	1	15
46	Kecamatan Kota Sumenep	18	6	24
47	Kecamatan Lenteng	17	0	17
48	Kecamatan Manding	23	6	29
49	Kecamatan Masalembu	12	0	12
50	Kecamatan Nonggunong	22	1	23
51	Kecamatan Pasongsongan	12	1	13
52	Kecamatan Paragaan	19	2	21
53	Kecamatan Raas	13	0	13
54	Kecamatan Rubaru	14	1	15
55	Kecamatan Sapeken	16	3	19
56	Kecamatan Saronggi	21	2	23
57	Kecamatan Talango	13	2	15
58	Kelurahan Bangselok	4	3	7
59	Kelurahan Karangduak	6	1	7
60	Kelurahan Kepanjin	4	4	8
61	Kelurahan Pajagalan	5	5	10
	Jumlah	5477	3269	8746

Catatan/*Note*: ...Sumber/*Source*: Badan Kepegawaian dan Pengembangan Sumber Daya Manusia Kabupaten Sumenep /  
*Regional Personal and Human Development Agency Sumenep*

## 2.4 KEUANGAN PEMERINTAH GOVERNMENT FINANCE

**Tabel 2.4.1** Realisasi Pendapatan Pemerintah Kabupaten Sumenep Menurut Jenis Pendapatan (ribu rupiah), 2018–2021  
*Actual Sumenep Regency Government Revenues by Kind of Revenues (thousand rupiahs), 2018–2021*

Jenis Pendapatan/Kind of Revenues	2018	2019
(1)	(2)	(3)
<b>1. Pendapatan Asli Daerah (PAD)/Regional Revenue</b>	<b>185,832,757</b>	<b>246,421,641</b>
1.1 Pajak Daerah/Regional Tax	31,136,654	33,549,326
1.2 Retribusi Daerah/Regional Retribution	13,479,855	20,096,480
1.3 Hasil Perusahaan Milik Daerah dan Pengelolaan Kekayaan Daerah yang Dipisahkan/Regional-Owned Company Revenue and Separated Management of Regional Wealth	18,570,284	16,254,103
1.4 Lain-lain PAD yang Sah/Other Regional Revenue	122,645,964	176,521,732
<b>2. Dana Perimbangan/Balance Funds</b>	<b>1,601,302,419</b>	<b>1,645,545,460</b>
2.1 Bagi Hasil Pajak/Tax Sharing Revenue	68,531,667	59,382,325
2.2 Bagi Hasil Bukan Pajak/Sumber Daya Alam/Non-Tax Sharing Revenue/Natural Resources	70,116,680	76,684,992
2.3 Dana Alokasi Umum/General Allocation Fund	1,144,489,870	1,183,078,444
2.4 Dana Alokasi Khusus/Special Allocation Fund	<b>318,164,202</b>	<b>326,399,699</b>
<b>3. Lain-lain Pendapatan yang Sah/Other Revenue</b>	<b>456,854,394</b>	<b>624,541,667</b>
3.1 Pendapatan Hibah/Grant	56,186,497	60,752,501
3.2 Dana Darurat/Emergency Fund	-	-
3.3 Dana Bagi Hasil Pajak dari Provinsi dan Pemerintah Daerah Lainnya/Tax Sharing Revenue from Provincial and Other Regional Governments	104,308,121	121,312,542
3.4 Dana Penyesuaian dan Otonomi Daerah/Regional Adjustment and Autonomy Fund	278,366,376	352,231,105
3.5 Bantuan Keuangan dari Provinsi atau Pemerintah Daerah Lainnya/Financial Assistance from Provincial or Other Regional Governments	17,993,400	90,245,519
3.6 Lainnya/Others	-	-
<b>Jumlah/Total</b>	<b>2,243,989,570</b>	<b>2,516,508,768</b>

Lanjutan Tabel/*Continued Table 2.4.1*

Jenis Pendapatan/ <i>Kind of Revenues</i>	2020	2021
(1)	(4)	(5)
<b>1. Pendapatan Asli Daerah (PAD)/<i>Regional Revenue</i></b>	<b>260,329,014</b>	<b>245,996,724</b>
1.1 Pajak Daerah/ <i>Regional Tax</i>	32,365,904	38,643,394
1.2 Retribusi Daerah/ <i>Regional Retribution</i>	18,117,339	9,476,578
1.3 Hasil Perusahaan Milik Daerah dan Pengelolaan Kekayaan Daerah yang Dipisahkan/ <i>Regional-Owned Company Revenue and Separated Management of Regional Wealth</i>	15,822,663	16,547,828
1.4 Lain-lain PAD yang Sah/ <i>Other Regional Revenue</i>	194,023,108	181,328,924
<b>2. Dana Perimbangan/<i>Balance Funds</i></b>	<b>1,487,090,216</b>	<b>1,564,471,304</b>
2.1 Bagi Hasil Pajak/ <i>Tax Sharing Revenue</i>	67,346,035	84,771,090
2.2 Bagi Hasil Bukan Pajak/Sumber Daya Alam/ <i>Non-Tax Sharing Revenue/Natural Resources</i>	35,341,118	65,692,492
2.3 Dana Alokasi Umum/ <i>General Allocation Fund</i>	1,090,899,516	1,081,877,188
2.4 Dana Alokasi Khusus/ <i>Special Allocation Fund</i>	293,503,547	332,130,534
<b>3. Lain-lain Pendapatan yang Sah/<i>Other Revenue</i></b>	<b>569,912,451</b>	<b>431,707,671</b>
3.1 Pendapatan Hibah/ <i>Grant</i>	72,263,600	69,951,724
3.2 Dana Darurat/ <i>Emergency Fund</i>	-	-
3.3 Dana Bagi Hasil Pajak dari Provinsi dan Pemerintah Daerah Lainnya/ <i>Tax Sharing Revenue from Provincial and Other Regional Governments</i>	105,903,821	-
3.4 Dana Penyesuaian dan Otonomi Daerah/ <i>Regional Adjustment and Autonomy Fund</i>	367,104,745	-
3.5 Bantuan Keuangan dari Provinsi atau Pemerintah Daerah Lainnya/ <i>Financial Assistance from Provincial or Other Regional Governments</i>	24,640,286	14,917,698
3.6 Lainnya/ <i>Others</i>	-	346,838,248
<b>Jumlah/<i>Total</i></b>	<b>2,317,331,681</b>	<b>2,242,175,698</b>

Catatan/Note: ...

Sumber/Source: Badan Pengelolaan Keuangan dan Pendapatan Daerah

**Tabel**  
**Table** 2.4.2

**Realisasi Belanja Pemerintah Kabupaten Sumenep  
Menurut Jenis Belanja (ribu rupiah), 2018–2020  
Actual Sumenep Regency Government Expenditures by Kind  
of Expenditures (thousand rupiahs), 2018–2020**

Jenis Pendapatan Kind of Revenues	2018	2019
(1)	(2)	(3)
<b>1. Belanja Tidak Langsung/Indirect Expenditures</b>	<b>1,323,734,766</b>	<b>1,440,668,878</b>
1.1 Belanja Pegawai/Personnel Expenditures	830,659,995	837,267,131
1.2 Belanja Bunga/Interest Expenditures	-	-
1.3 Belanja Subsidi/Subsidies Expenditures	-	-
1.4 Belanja Hibah/Grant Expenditures	49,135,175	75,903,602
1.5 Belanja Bantuan Sosial/Social Aid Expenditures	14,768,950	13,966,050
1.6 Belanja Bagi Hasil/Sharing Fund Expenditure	-	-
1.7 Belanja Bantuan Keuangan/Financial Aids Expenditures	427,410,774	510,731,909
1.8 Belanja Tidak Terduga/Unpredicted Expenditures	1,759,872	2,800,186
<b>2. Belanja Langsung/Direct Expenditures</b>	<b>862,617,523</b>	<b>882,455,048</b>
2.1 Belanja Pegawai/Personnel Expenditures	74,340,493	66,814,537
2.2 Belanja Barang dan Jasa/Goods and Services Expenditures	398,565,295	448,360,779
2.3 Belanja Modal/Capital Expenditure	353,711,735	367,279,732
<b>Jumlah/Total</b>	<b>2,150,352,289</b>	<b>2,323,123,926</b>

Lanjutan Tabel/Continued Table 2.4.2

Jenis Pendapatan Kind of Revenues	2019	2020
(1)	(4)	(5)
<b>1. Belanja Tidak Langsung/Indirect Expenditures</b>	<b>1,623,432,774</b>	-
1.1 Belanja Pegawai/Personnel Expenditures	847,647,345	-
1.2 Belanja Bunga/Interest Expenditures	-	-
1.3 Belanja Subsidi/Subsidies Expenditures	-	-
1.4 Belanja Hibah/Grant Expenditures	192,302,292	130,923,695
1.5 Belanja Bantuan Sosial/Social Aid Expenditures	14,197,450	17,566,801
1.6 Belanja Bagi Hasil/Sharing Fund Expenditure	2,004,733	3,302,334
1.7 Belanja Bantuan Keuangan/Financial Aids Expenditures	507,497,188	530,125,710
1.8 Belanja Tidak Terduga/Unpredicted Expenditures	59,783,765	18,021,265
<b>2. Belanja Langsung/Direct Expenditures</b>	<b>921,334,985</b>	-
2.1 Belanja Pegawai/Personnel Expenditures	32,360,926	916,186,998
2.2 Belanja Barang dan Jasa/Goods and Services Expenditures	515,291,305	445,661,423
2.3 Belanja Modal/Capital Expenditure	373,682,755	265,800,087
<b>Jumlah/Total</b>	<b>2,544,767,759</b>	<b>2,327,588,313</b>

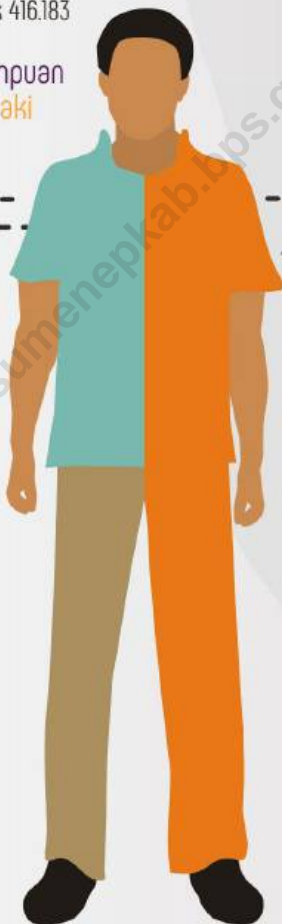
Catatan/Note: ...

Sumber/Source: Badan Pengelolaan Keuangan dan Pendapatan Daerah



Penduduk usia kerja perempuan sebanyak 472.173 dan Laki-laki sebanyak 416.183

■ Perempuan  
■ Laki-laki



Angkatan Kerja  
**666.441**

Penduduk Bekerja  
**647.489 (97,16%)**



345.378 (53%)    302.111 (47%)



Pengangguran  
18.953  
Laki-laki 11.930 & Perempuan 7.022





**PENJELASAN TEKNIS**

**TECHNICAL NOTES**

- |  |   |
|--|---|
| <p>1. Sumber utama data kependudukan adalah sensus penduduk yang dilaksanakan setiap sepuluh tahun sekali. Sensus penduduk telah dilaksanakan sebanyak enam kali sejak Indonesia merdeka, yaitu tahun 1961, 1971, 1980, 1990, 2000, 2010 dan 2021.</p>   | <p>1. <i>The main source of demographic data is population census, which is conducted every ten years. Population Census has been conducted six times since Indonesia's independence: 1961, 1971, 1980,1990, 2000, 2010 and 2021.</i></p>   |
| <p>2. Di dalam sensus penduduk, pencacahan dilakukan terhadap seluruh penduduk yang berdomisili di wilayah teritorial Indonesia termasuk warga negara asing kecuali anggota korps diplomatik negara sahabat beserta keluarganya.</p>   | <p>2. <i>The population census enumerates all residents who domicile in the entire territory of Indonesia including foreign citizens except the diplomatic corps members and their families.</i></p>  |
| <p>3. Metode pengumpulan data dalam sensus dilakukan dengan wawancara antara petugas sensus dengan responden dan juga melalui e-census. Pencatatan penduduk menggunakan konsep usual residence, yaitu konsep di mana penduduk biasa bertempat tinggal. Bagi penduduk yang bertempat tinggal tetap dicacah di mana mereka biasa tinggal, sedangkan untuk penduduk yang tidak bertempat tinggal tetap dicacah di tempat di mana mereka ditemukan petugas sensus pada malam 'Hari Sensus'. Termasuk penduduk yang tidak bertempat tinggal tetap adalah tuna wisma, awak kapal berbendera Indonesia,</p> | <p>3. <i>The method of data collection in a population census involves interviewing respondents and conducting e-census. Enumeration of the population uses the concept of "usual residence", which is the concept of "places where people usually live". De jure was applied to the permanent residents, while de facto was applied to non-permanent residents. The permanent residents were enumerated in place where they normally live, the non- permanent residents were enumerated where they were found by the enumerators, on the night of 'Census Date'. The non permanent residents include homeless people</i></p> |

penghuni perahu/rumah apung, masyarakat terpencil/terasing, dan pengungsi. Bagi mereka yang mempunyai tempat tinggal tetap dan sedang bepergian ke luar wilayah lebih dari enam bulan, tidak dicacah di tempat tinggalnya, tetapi dicacah di tempat tujuannya. Untuk tahun yang tidak dilaksanakan sensus penduduk, data kependudukan diperoleh dari hasil proyeksi penduduk. Proyeksi penduduk merupakan suatu perhitungan ilmiah yang didasarkan pada asumsi dari komponen-komponen perubahan penduduk, yaitu kelahiran, kematian, dan migrasi. Proyeksi penduduk Indonesia 2010–2035 menggunakan data dasar penduduk hasil SP2010.

*ship crew, boat people, remote area community, and internally displaced persons. Those who had permanent residence and had been travelling away from their home for six months or more were not enumerated in their permanent place, but in the place where they were during the census. For the periods where the population census is not conducted, population projection is done to estimate population during those years. The population projection is an estimate based on the demographic components, such as birth, death, and migration. Indonesia's 2010–2035 population projection used the 2010 Population Census as the base population*

4. Penduduk Indonesia adalah semua orang yang berdomisili di wilayah teritorial Indonesia selama 6 bulan atau lebih dan atau mereka yang berdomisili kurang dari 6 bulan tetapi bertujuan menetap.
5. Laju pertumbuhan penduduk adalah angka yang menunjukkan persentase penambahan penduduk dalam jangka waktu tertentu.
6. Kepadatan penduduk adalah rasio banyaknya penduduk per kilometer persegi.

4. *The population of Indonesia are all residents of the entire territory of Indonesia who have stayed for six months or longer, and those who intended to stay more than six months even though their length of stay is less than six months.*
5. *The growth rate of population is the number that show percentage of population growth within a specified period.*
6. *Population density is ratio of population per square kilometer.*

7. Rasio jenis kelamin adalah perbandingan antara penduduk laki-laki dan penduduk perempuan pada suatu wilayah dan waktu tertentu. Biasanya dinyatakan dengan banyaknya penduduk laki-laki untuk 100 penduduk perempuan.
  8. Distribusi penduduk adalah pola persebaran penduduk di suatu wilayah, baik berdasarkan batas-batas geografis maupun berdasarkan batas-batas administrasi pemerintahan.
  9. Komposisi penduduk adalah pola persebaran penduduk menurut karakteristiknya, contoh: penduduk menurut kelompok umur, penduduk menurut jenis kelamin
  10. Penduduk usia kerja adalah penduduk yang berumur 15 tahun ke atas.
  11. Angkatan kerja adalah penduduk usia kerja (15 tahun ke atas) yang bekerja, punya pekerjaan namun sementara tidak bekerja, dan pengangguran.
  12. Bekerja adalah kegiatan ekonomi yang dilakukan oleh seseorang dengan maksud memperoleh atau membantu memperoleh pendapatan atau keuntungan dan lamanya bekerja paling sedikit 1
7. *Sex ratio is the ratio of males population to females population in a given area and time, usually expressed as the number of males for every 100 females.*
  8. *Population distribution is the pattern of population distribution in an area, either by geographic boundaries or by government administrative boundaries.*
  9. *Population composition is the pattern of population distribution by its characteristics, example: population by age group, population by sex.*
  10. *Working age population is persons of 15 years and over.*
  11. *Labor force or economically active are persons of 15 years and over, who in the previous week were working, temporarily absent from work but having jobs, and unemployment.*
  12. *Working is economic activity conducted by a person and intended to earn income by doing work or helping to do work at least one hour continuously during the reference week (including unpaid*

jam secara terus menerus dalam seminggu yang lalu (termasuk pekerja keluarga tanpa upah yang membantu dalam suatu usaha/kegiatan ekonomi).

*family worker/s for any economic activity).*

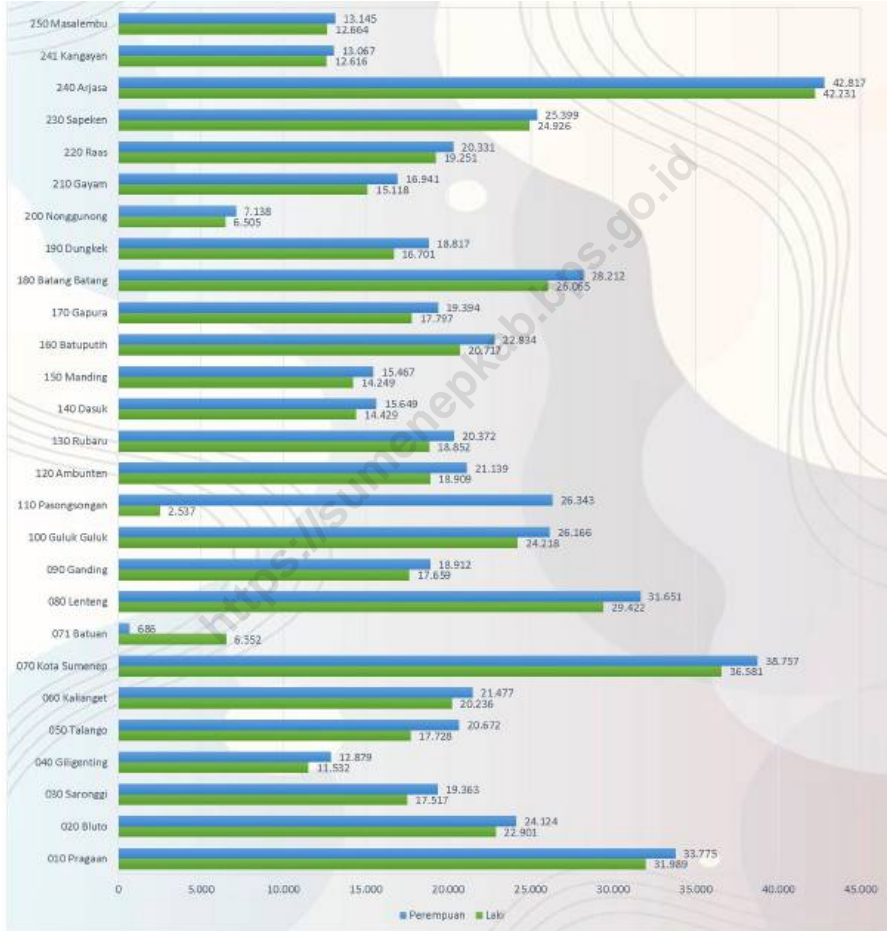
13. Jumlah jam kerja seluruhnya adalah jumlah jam kerja yang digunakan

13. *Total working hours is the total hours spent by an employee to work.*

<https://sumenepkab.bps.go.id>

**Gambar** 3.1  
**Figure**

**Jumlah Penduduk Menurut Hasil Sensus Penduduk 2021 di Kabupaten Sumenep, 2021**  
*Total Population by Distric Population of Census Result in Sumenep Regency, 2021*

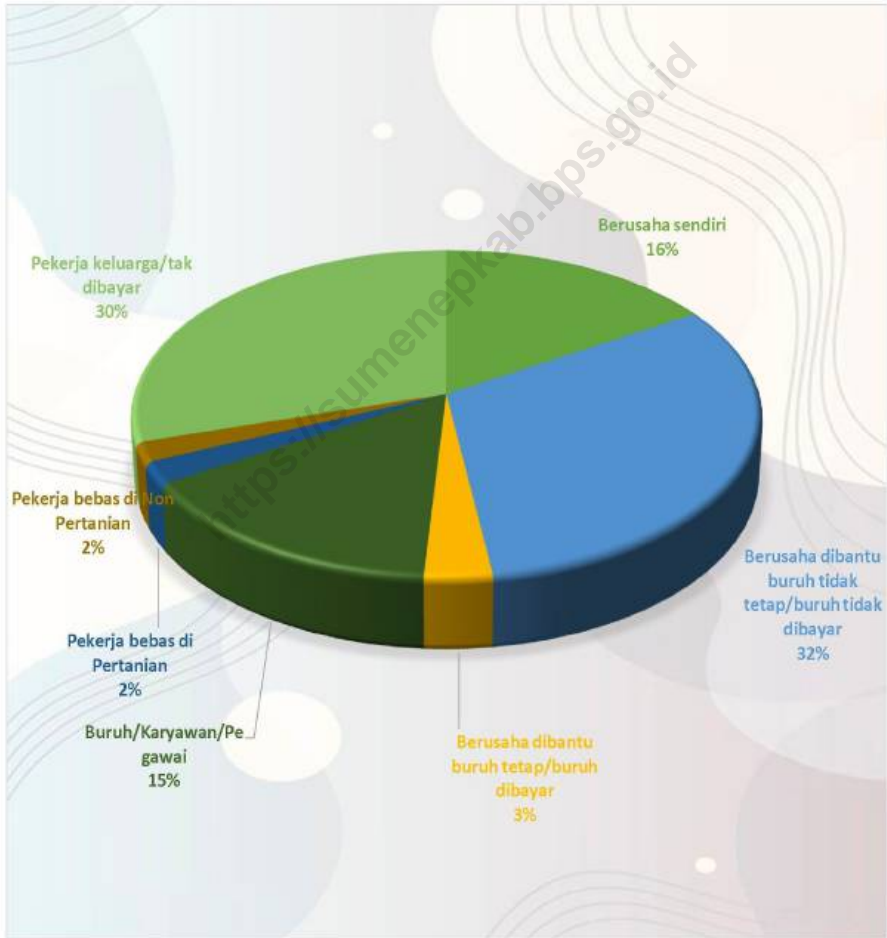


Sumber/Source: Hasil Perapihan Umur dari Data Administratif dan SP2021 (September)/The Result of Smoothing Single Year of Age from Administrative Data and the 2021 Population Census (September)

**Gambar** 3.2  
**Figure**

**Persentase Penduduk Berumur 15 Tahun Ke Atas yang Bekerja Selama Seminggu yang Lalu Menurut Status Pekerjaan Utama dan Jenis Kelamin di Kabupaten Sumenep, 2021**

*Percentage Population 15 Years of Age and Over who Worked During The Previous Week by Main Employment Status and Sex in Sumenep Regency, 2021*



Sumber/Source: BPS, Survei Angkatan Kerja Nasional (Sakernas) Agustus/BPS-Statistics Indonesia, August National Labor Force Survey

### 3.1 PENDUDUK POPULATION

**Tabel 3.1.1 Penduduk, Luas Wilayah, Distribusi Persentase Penduduk, Kepadatan Penduduk, Rasio Jenis Kelamin Penduduk Menurut Kecamatan di Kabupaten Sumenep, 2021**

Kecamatan Subdistrict	Penduduk (Jiwa) Population (People)	Luas Wilayah
010 Pragaan	66,395	57.84
020 Bluto	48,006	51.25
030 Saronggi	37,924	67.71
040 Giligenting	24,002	30.32
050 Talango	38,563	50.27
060 Kalianget	42,486	30.19
070 Kota Sumenep	74,789	27.84
071 Batuan	13,484	27.1
080 Lenteng	61,678	71.41
090 Ganding	36,423	53.97
100 Guluk Guluk	49,909	59.57
110 Pasongsongan	51,052	119.03
120 Ambunten	40,508	50.54
130 Rubaru	39,759	84.46
140 Dasuk	30,514	64.5
150 Manding	29,998	68.88
160 Batuputih	44,253	112.31
170 Gapura	37,875	65.78
180 Batang Batang	55,213	80.36
190 Dungkek	36,348	63.35
200 Nonggunong	13,555	40.08
210 Gayam	32,313	88.4
220 Raas	38,639	38.9
230 Sapeken	53,128	201.89
240 Arjasa	85,091	241.99
241 Kangayan	26,142	204.68
250 Masalembu	26,763	40.85
<b>Kabupaten Sumenep</b>	<b>1,134,810</b>	<b>2093.47</b>



Lanjutan Tabel/Continued Table 3.1.1

<b>Kecamatan Subdistrict</b>	<b>Persentase Penduduk Percentage of Total Population</b>	<b>Kepadatan Penduduk per km<sup>2</sup> Population Density per sq.km</b>
010 Pragaan	5.85	1,148
020 Bluto	4.23	937
030 Saronggi	3.34	560
040 Giligenting	2.12	792
050 Talango	3.4	767
060 Kalianget	3.74	1,407
070 Kota Sumenep	6.59	2,686
071 Batuan	1.19	498
080 Lenteng	5.44	864
090 Ganding	3.21	675
100 Guluk Guluk	4.4	838
110 Pasongsongan	4.5	429
120 Ambunten	3.57	802
130 Rubaru	3.5	471
140 Dasuk	2.69	473
150 Manding	2.64	436
160 Batuputih	3.9	394
170 Gapura	3.34	576
180 Batang Batang	4.87	687
190 Dungkek	3.2	574
200 Nonggunong	1.19	338
210 Gayam	2.85	366
220 Raas	3.4	993
230 Sapeken	4.68	263
240 Arjasa	7.5	352
241 Kangayan	2.3	128
250 Masalembu	2.36	655
<b>Kabupaten Sumenep</b>	<b>100</b>	<b>19,109</b>

Lanjutan Tabel/*Continued Table* 3.1.1

Kecamatan <i>Subdistrict</i>	Rasio Jenis Kelamin <i>Population Sex Ratio</i>
010 Pragaan	94.27
020 Bluto	94.99
030 Saronggi	91.3
040 Giligenting	88.34
050 Talango	86.14
060 Kalianget	94.15
070 Kota Sumenep	94.37
071 Batuan	94.77
080 Lenteng	92.85
090 Ganding	92.29
100 Guluk Guluk	92.9
110 Pasongsongan	96.54
120 Ambunten	89.33
130 Rubaru	92.29
140 Dasuk	92.91
150 Manding	92.33
160 Batuputih	91.13
170 Gapura	91.87
180 Batang Batang	92.1
190 Dungek	88.95
200 Nonggunong	90.33
210 Gayam	88.15
220 Raas	93.64
230 Sapeken	98.11
240 Arjasa	97.65
241 Kangayan	95.76
250 Masalembu	96.08
<b>Kabupaten Sumenep</b>	<b>93.12</b>

Sumber/*Source*: Dinas Kependudukan dan Pencatatan Sipil

**Tabel**  
**Table** 3.1.2**Jumlah Penduduk Menurut Kelompok Umur dan Jenis Kelamin di Kabupaten Sumenep, 2021**  
**Population by Age Groups and Sex in Sumenep Regency, 2021**

Kelompok Umur Age Groups	Jenis Kelamin/Gender		
	Laki-Laki Male	Perempuan Female	Jumlah Total
(1)	(2)	(3)	(4)
0–4	34,588	33,087	67,675
5–9	39,616	37,414	77,030
10–14	39,764	37,730	77,494
15–19	40,363	38,932	79,295
20–24	42,403	41,569	83,972
25–29	39,013	40,448	79,461
30–34	37,416	39,677	77,093
35–39	41,152	45,360	86,512
40–44	41,630	46,130	87,760
45–49	43,809	46,284	90,093
50–54	40,591	44,450	85,041
55–59	32,374	37,910	70,284
60–64	28,153	33,014	61,167
65–69	19,553	23,361	42,914
70–74	13,232	17,943	31,175
75+	13,533	24,311	37,844
<b>Kabupaten Sumenep</b>	<b>547,190</b>	<b>587,620</b>	<b>1,134,810</b>

Sumber/Source: Dinas Kependudukan dan Pencatatan Sipil

**Tabel**  
**Table** 3.1.3

**Jumlah Penduduk Menurut Jenis Kelamin dan Kecamatan di Kabupaten Sumenep, 2021**  
**Number of Population by Sex in Sumenep Regency, 2021**

Kecamatan Subdistrict	Jenis Kelamin / Gender		
	Laki-Laki / Male	Perempuan / Female	Jumlah / Total
(1)	(2)	(3)	(4)
010 Pragaan	32,218	34,177	66,395
020 Bluto	23,386	24,620	48,006
030 Saronggi	18,100	19,824	37,924
040 Giligenting	11,258	12,744	24,002
050 Talango	17,846	20,717	38,563
060 Kalianget	20,603	21,883	42,486
070 Kota Sumenep	36,312	38,477	74,789
071 Batuan	6,561	6,923	13,484
080 Lenteng	29,696	31,982	61,678
090 Ganding	17,481	18,942	36,423
100 Guluk Guluk	24,036	25,873	49,909
110 Pasongsongan	25,077	25,975	51,052
120 Ambunten	19,113	21,395	40,508
130 Rubaru	19,079	20,680	39,759
140 Dasuk	14,696	15,818	30,514
150 Manding	14,401	15,597	29,998
160 Batuputih	21,100	23,153	44,253
170 Gapura	18,135	19,740	37,875
180 Batang Batang	26,471	28,742	55,213
190 Dungkek	17,111	19,237	36,348
200 Nonggunong	6,433	7,122	13,555
210 Gayam	15,139	17,174	32,313
220 Raas	18,685	19,954	38,639
230 Sapeken	26,311	26,817	53,128
240 Arjasa	42,040	43,051	85,091
241 Kangayan	12,788	13,354	26,142
250 Masalembu	13,114	13,649	26,763
<b>Kabupaten Sumenep</b>	<b>547,190</b>	<b>587,620</b>	<b>1,134,810</b>

Sumber/Source: Dinas Kependudukan dan Pencatatan Sipil

**3.2 KETENAGAKERJAAN  
EMPLOYMENT**

**Tabel 3.2.1** Jumlah Penduduk Berumur 15 Tahun Keatas Menurut Jenis Kegiatan Selama Seminggu yang Lalu dan Jenis Kelamin di Kabupaten Sumenep, 2021  
*Population Aged 15 Years and Over by Type of Activity During The Previous Week and Sex in Sumenep Regency, 2021*

Kegiatan Utama <i>Main Activity</i>	Jenis Kelamin/Sex		
	Laki-Laki <i>Male</i>	Perempuan <i>Female</i>	Jumlah <i>Total</i>
(1)	(2)	(3)	(4)
<b>Angkatan Kerja</b> <i>Economically Active</i>			
Bekerja/ <i>Working</i>			
Pengangguran Terbuka <i>Unemployment</i>			
<b>Bukan Angkatan Kerja</b> <i>Economically Inactive</i>			
<b>Jumlah/Total</b>	...	...	...

Catatan/Note:

Sumber/Source: BPS, Survei Angkatan Kerja Nasional (Sakernas) Agustus/BPS-Statistics Indonesia, August National Labor Force Survey

**Tabel**  
**Table** 3.2.2

**Penduduk Berumur 15 Tahun ke Atas Menurut Pendidikan Tertinggi yang Ditamatkan dan Jenis Kegiatan Selama Seminggu yang Lalu di Kabupaten Sumenep, 2021**  
*Population 15 Years of Age and Over by Educational Attainment and Type of Activity During the Previous Week in Sumenep Regency, 2021*

Pendidikan Tertinggi yang Ditamatkan <sup>1</sup> <i>Educational Attainment<sup>1</sup></i>	Angkatan Kerja/Economically Active		
	Bekerja <i>Working</i>	Pengangguran <sup>2</sup> <i>Unemployment<sup>2</sup></i>	Jumlah Angkatan Kerja <i>Total of Economically Active</i>
(1)	(2)	(3)	(4)
1 (= < SD)			
2 (SMP)			
3 (SMA Umum)			
4 (SMA Kejuruan)			
5 (Diploma I/II/III)			
6 (Universitas)			
<b>Jumlah/Total</b>	...	...	...

Catatan/Note:

Sumber/Source: BPS, Survei Angkatan Kerja Nasional (Sakernas) Agustus/BPS-Statistics Indonesia, August National Labor Force Survey

**Tabel**  
**Table** 3.2.3

**Penduduk Berumur 15 Tahun Ke Atas yang Bekerja Selama Seminggu yang Lalu Menurut Status Pekerjaan Utama dan Jenis Kelamin di Kabupaten Sumenep, 2021**  
*Population 15 Years of Age and Over who Worked During The Previous Week by Main Employment Status and Sex in Sumenep Regency, 2021*

<b>Status Pekerjaan Utama</b> <i>Main Employment Status</i>	<b>Laki-Laki</b> <i>Male</i>	<b>Perempuan</b> <i>Female</i>	<b>Jumlah</b> <i>Total</i>
(1)	(2)	(3)	(4)
Berusaha sendiri <i>Own account worker</i>			
Berusaha dibantu buruh tidak tetap/buruh tidak dibayar <i>Employer assisted by temporary worker/unpaid worker</i>			
Berusaha dibantu buruh tetap/buruh dibayar <i>Employer assisted by permanent worker/paid worker</i>			
Buruh/Karyawan/Pegawai/ <i>Employee</i>			
Pekerja bebas di Pertanian			
Pekerja bebas di Non Pertanian			
Pekerja keluarga/tak dibayar <i>Family worker/unpaid worker</i>			
<b>Jumlah/Total</b>	...	...	...

Catatan/Note: ...

Sumber/Source: BPS, Survei Angkatan Kerja Nasional (Sakernas) Agustus/BPS-Statistics Indonesia, August National Labor Force Survey

**Tabel**  
**Table** 3.2.4

**Penduduk Berumur 15 Tahun Ke Atas yang Bekerja Selama Seminggu yang Lalu Menurut Lapangan Pekerjaan Utama dan Jenis Kelamin di Kabupaten Sumenep, 2021**  
*Population 15 Years of age and Over Who Worked during The Previous Week by Main Occupation and Sex in Sumenep Regency, 2021*

<b>Status Pekerjaan Utama</b> <i>Main Employment Status</i>	<b>Laki-Laki</b> <i>Male</i>	<b>Perempuan</b> <i>Female</i>	<b>Jumlah</b> <i>Total</i>
(1)	(2)	(3)	(4)
Pertanian			
Manufaktur			
Jasa			
<b>Jumlah/Total</b>	...	...	...

Catatan/Note: ...

Sumber/Source: BPS, Survei Angkatan Kerja Nasional (Sakernas) Agustus/BPS-Statistics Indonesia, August National Labor Force Survey



**Tabel**  
**Table** 3.2.5

**Tingkat Pengangguran Terbuka (TPT) dan Tingkat Partisipasi Angkatan Kerja (TPAK) di Kabupaten Sumenep, 2019–2021**  
**Open Unemployment Rate (TPT) and Labor Force Participation Rate (TPAK) in Sumenep Regency, 2019–2021**

Tahun	TPT	TPAK
(1)	(2)	(3)
2019	2,08	75,33
2020	2,84	75,02
2021	...	...

Sumber : Diolah dari data Survei Angkatan Kerja Nasional (Sakernas) 2019 – 2021, penghitungan dengan menggunakan penimbang hasil Proyeksi Supas 2015

**Tabel**  
**Table** 3.2.6

**Banyaknya Tenaga Kerja yang Terdaftar di Kabupaten Sumenep, 2021**  
**Number Number of Manpower by Attainment Monthly in The Sumenep Regency, 2021**

3.2.6

Bulan Month	Pencari Kerja Terdaftar			Penempatan		
	Laki- Laki Male	Perempuan Female	Jumlah Total	Laki- Laki Male	Perempuan Female	Jumlah Total
(1)	(2)	(3)	(4)	(5)	(6)	(7)
1. Januari/January						
2. Februari/February						
3. Maret/March						
4. April/April						
5. Mei/May						
6. Juni/June						
7. Juli/July						
8. Agustus/August						
9. September/September						
10. Oktober/October						
11. November/November						
12. Desember/December						
<b>Jumlah/Total</b>	...	...	...	...	...	...

Sumber : Dinas Penanaman Modal Pelayanan Terpadu Satu Pindu dan Tenaga Kerja

Source :

**Tabel**  
**Table** 3.2.7

**Persentase Angkatan Kerja dan Kesempatan Kerja Menurut Tingkat Pendidikan di Kabupaten Sumenep, 2021**  
**Number of Manpower, Labour Force and Requested Job by Educatinal Attainment in Sumenep Regency, 2021**

Tingkat Pendidikan <i>Educational Attainment</i>	Angkatan Kerja <i>Labour Force</i>	Kesempatan Kerja <i>Job Requested</i>
(1)	(2)	(3)
Tidak Tamat SD	...	...
Sekolah Dasar	...	...
SLTP	...	...
SLTA	...	...
Sarjana Muda	...	...
Sarjana	...	...

Sumber : Dinas Penanaman Modal Pelayanan Terpadu Satu Pindu dan Tenaga Kerja

Source :

**Tabel**  
**Table** 3.2.8

**Angkatan Kerja, Kesempatan Kerja dan Pencari Kerja Menurut Kecamatan di Kabupaten Sumenep, 2021**  
*Labor Force, Job Opportunities and Job Seekers by District in Sumenep Regency, 2021*

Kecamatan Subdistrict	Angkatan kerja	Kesempatan Kerja	Pengangguran	Pencari Kerja
(1)	(2)	(3)	(4)	(5)
010 Pragaan				
020 Bluto				
030 Saronggi				
040 Giligenting				
050 Talango				
060 Kalianget				
070 Kota Sumenep				
071 Batuan				
080 Lenteng				
090 Ganding				
100 Guluk Guluk				
110 Pasongsongan				
120 Ambunten				
130 Rubaru				
140 Dasuk				
150 Manding				
160 Batuputih				
170 Gapura				
180 Batang Batang				
190 Dungek				
200 Nonggunong				
210 Gayam				
220 Raas				
230 Sapeken				
240 Arjasa				
241 Kangayan				
250 Masalembu				
<b>Kabupaten Sumenep</b>	...	...	...	...

Sumber : Dinas Penanaman Modal Pelayanan Terpadu Satu Pindu dan Tenaga Kerja

Source :

**Tabel** 3.2.9  
**Table**

**Jumlah Tenaga Kerja yang Terdaftar Menurut Jenis Kelamin di Kabupaten Sumenep, 2021**  
**Number of Registered Workers by Sex in Sumenep Regency, 2021**

Kategori Perusahaan	Jumlah Perusahaan	Jenis Kelamin		Jumlah
		Laki-Laki	Perempuan	
(1)	(2)	(3)	(4)	(5)
Besar				
Sedang				
Kecil				
<b>Jumlah</b>	...	...	...	...

Sumber : Dinas Penanaman Modal Pelayanan Terpadu Satu Pindu dan Tenaga Kerja  
Source :

**Tabel 3.2.10** **Kebutuhan Hidup Minimum dan Upah Minimum di Kabupaten Sumenep, 2012–2021**  
***Minimum Life Cost and Minimum Wage in Sumenep Regency, 2012-2021***

Tahun	Kebutuhan Hidup Minimum <i>Minimum Life Cost</i>	Upah Minimum kabupaten <i>Minimum Regency Wage</i>
(1)	(2)	
2012	894.231	825.000
2013	965.000	965.000
2014	1.088.392	1.090.000
2015	1.121.520	1.253.500
2016	-	1.398.000
2017	-	1.513.335
2018	-	1.645.146.48
2019	-	1.801.406
2020	-	1.954.105.75
2021	-	1.954.705

Sumber : Dinas Penanaman Modal Pelayanan Terpadu Satu Pindu dan Tenaga Kerja  
 Source :





Sekolah Dasar : 654  
Madrasah Ibtidaiyah : 560

Sekolah Menengah Pertama : 191  
Madrasah Tsanawiyah : 335



Sekolah Menengah Atas : 191  
Madrasah Aliyah : 335

Sekolah Menengah Kejuruan  
66



Jumlah  
Penduduk  
Miskin  
2017-2020  
(dalam ribuan)





**PENJELASAN TEKNIS****TECHNICAL NOTES**

- |  |  |
|--|--|
| <p>1. Tidak/belum pernah sekolah adalah mereka yang tidak pernah atau belum pernah terdaftar dan tidak pernah atau belum pernah aktif mengikuti pendidikan di suatu jenjang pendidikan formal. Termasuk juga yang tamat/belum tamat taman kanak-kanak tetapi tidak melanjutkan ke sekolah dasar.</p> | <p>1. <i>Not/never attending school is someone who has never attended or never been registered in a formal education, such as primary, secondary, and tertiary education. Those who just completed kindergarten are considered as never.</i></p>   |
| <p>2. Masih bersekolah adalah mereka yang terdaftar dan aktif mengikuti pendidikan formal dan nonformal (Paket A, B, atau C), baik pendidikan dasar, menengah maupun pendidikan tinggi. Bagi mahasiswa yang sedang cuti dianggap masih bersekolah.</p>   | <p>2. <i>Attending school is someone who is currently attending primary, secondary, or tertiary education, including package A, package B, or package C. College student who postpones his/her study is considered as attending school.</i></p>  |
| <p>3. Tidak bersekolah lagi adalah mereka yang pernah terdaftar dan aktif mengikuti pendidikan di suatu jenjang pendidikan formal dan nonformal (Paket A, B, atau C), tetapi pada saat pencacahan tidak lagi terdaftar dan tidak aktif mengikuti pendidikan.</p>                                     | <p>3. <i>Not attending school anymore is someone who had enrolled and participated in formal and non formal education in the past including package A, package B, or package C, but currently does not attend school.</i></p>  |
| <p>4. Tamat sekolah adalah menyelesaikan pelajaran yang ditandai dengan lulus ujian akhir pada kelas atau tingkat terakhir suatu jenjang pendidikan di sekolah negeri maupun swasta dengan mendapatkan tanda tamat belajar/ijazah. Seseorang yang belum mengikuti pelajaran</p>                      | <p>4. <i>Completed particular level of education is someone who has completed particular level of education in private or public school and accepting graduation certificate. Someone who has never attended the highest grade but passed the final exam is considered as completed particular</i></p> |

pada kelas tertinggi tetapi telah mengikuti ujian akhir dan lulus dianggap tamat sekolah.

5. Dapat membaca dan menulis artinya dapat membaca dan menulis kata-kata/kalimat sederhana dengan suatu aksara tertentu.
6. Jalur Pendidikan di Indonesia terdiri atas 1) pendidikan formal, 2) pendidikan nonformal, dan 3) pendidikan informal yang ketiganya dapat saling melengkapi dan memperkaya (Undang-Undang No.20 Tahun 2013 tentang Sistem Pendidikan Nasional).
7. Jenjang Pendidikan Formal terdiri atas pendidikan dasar, pendidikan menengah, dan pendidikan tinggi. Jenis pendidikan yang diajarkan mencakup pendidikan umum, kejuruan, akademik, profesi, vokasi, keagamaan, dan khusus
8. Rumah Sakit adalah tempat pemeriksaan dan perawatan kesehatan, biasanya berada di bawah pengawasan dokter/tenaga medis, yang melayani penderita yang sakit untuk berobat rawat jalan atau rawat inap.

*level of education.*

5. *Able to read and write is the ability to read and write at least a simple sentence in any letter of alphabets.*
6. *The Education System in Indonesia consists of 1) a formal education, 2) non-formal education, and 3) informal education that all three can be complementary and enriching (Law No. 20 Year 2013 about The National Education System).*
7. *The Formal Education Level consists of primary education, secondary education, and high education. The kind of education that taught consists of general education, vocational, academic, professional, religious, and specific education.*
8. *Hospital is a place for health check, usually controlled/supervised by doctors/medical personnel to serve the ill patients to get outpatient or inpatient treatment services.*

9. Rumah Sakit Bersalin adalah rumah sakit khusus untuk persalinan, dilengkapi pelayanan spesialis pemeriksaan kehamilan, persalinan, rawat inap dan rawat jalan ibu dan anak yang berada di bawah pengawasan dokter spesialis kandungan.
  10. Rumah Bersalin adalah sarana pelayanan kesehatan dengan izin sebagai rumah bersalin, dilengkapi pelayanan pemeriksaan kehamilan, persalinan serta pemeriksaan ibu dan anak yang berada di bawah pengawasan bidan senior.
  11. Poliklinik adalah sarana kesehatan yang dipakai untuk pelayanan berobat jalan, biasanya berada di bawah pengawasan dokter/ tenaga medis.
  12. Puskesmas (Pusat Kesehatan Masyarakat) adalah unit pelaksana teknis dinas kesehatan kabupaten/ kota yang mempunyai fungsi utama sebagai penyelenggara pelayanan kesehatan tingkat pertama. Wilayah kerja puskesmas maksimal adalah satu kecamatan dan untuk dapat menjangkau wilayah kerjanya, puskesmas mempunyai jaringan pelayanan yang meliputi unit Puskesmas Pembantu (Pustu), unit Puskesmas Keliling (Puskel), dan unit bidan desa/komunitas
9. *Maternity Hospital is a specialized hospital for childbirth, has specialist inspection service to pregnancy, childbirth, hospitalization and outpatient for mothers and children that is under the supervision of an obstetrician.*
  10. *Maternity House is health care facility with a license as a maternity house, equipped with prenatal care, childbirth and examination of mothers and children which is under the supervision of a senior midwife.*
  11. *Polyclinic is a health facility in which to get outpatient services, usually under the control of doctor/ medical personnel*
  12. *Public Health Center is technical implementation unit of regency health department that have the primary function as a first-level health care providers. The working area standard of public health center is one district and to reach their working areas, public health centers have a service network covering subsidiary of public health center, mobile public health center units, and midwife units (Regulation of the Minister of Health of Indonesia Number 75 Year 2014 about Public Health Center).*

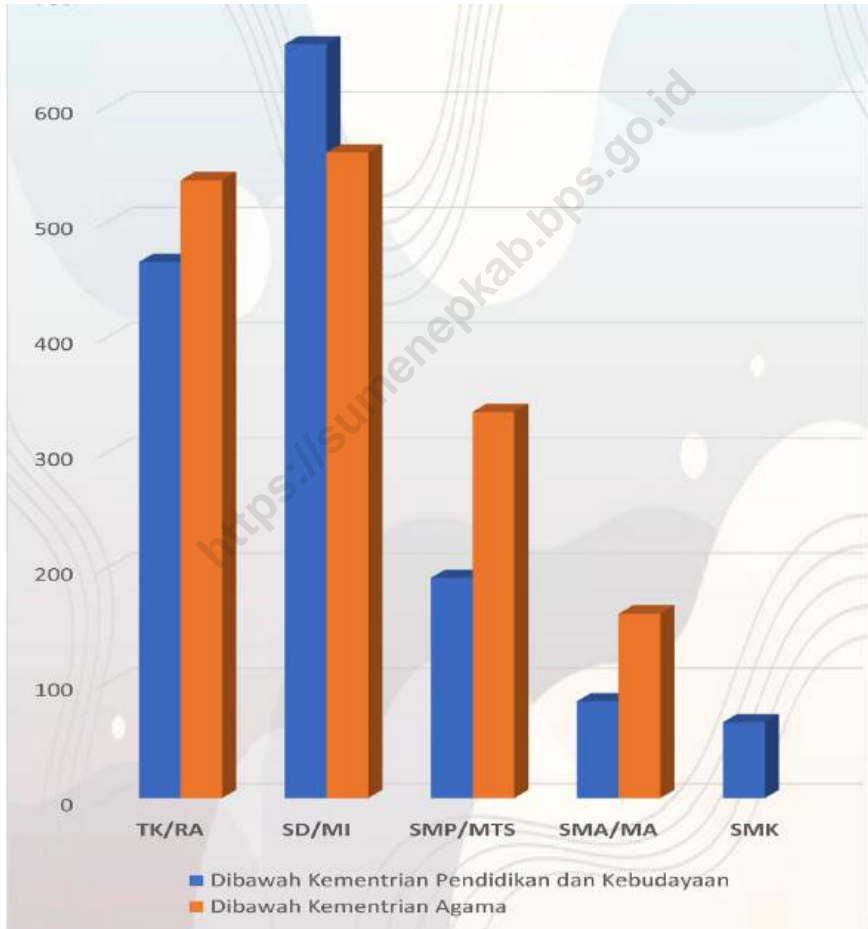
(Peraturan Menteri Kesehatan RI No. 75 Tahun 2014 Tentang Pusat Kesehatan Masyarakat).

13. Apotek adalah suatu tempat tertentu yang digunakan untuk melakukan pekerjaan kefarmasian, dan penyaluran/ penjualan obat atau bahan farmasi dan perbekalan kesehatan lainnya kepada masyarakat yang dikelola oleh tenaga apoteker (Peraturan Menteri Kesehatan RI No. 1332 Tahun 2002 Tentang Perubahan Atas Peraturan Menteri Kesehatan RI No. 922/MENKES/PER/X/1993 Tentang Ketentuan dan Tata Cara Pemberian Izin Apotek).
  14. Imunisasi adalah memasukkan kuman atau racun penyakit tertentu yang sudah dilemahkan (vaksin) ke dalam tubuh dengan cara disuntik atau diminum (diteteskan dalam mulut) dengan maksud agar terjadi kekebalan tubuh terhadap penyakit tersebut.
  15. Keluhan kesehatan adalah keadaan seseorang yang mengalami gangguan kesehatan atau kejiwaan, baik karena penyakit akut, penyakit kronis, kecelakaan, kriminal, atau hal lain.
13. *Pharmacy is a specific place that is used for pharmaceutical jobs, and distribution/sale of drugs/ pharmaceuticals and other medical supplies to people that are administered by trained pharmacist (Regulation of the Minister of Health of Indonesia Number 1332 Year 2002 about the Changes of Regulation of the Minister of Health of Indonesia Number 922/MENKES/PER/X/1993 about Pro- vision and Procedures for Administration of Licensed Pharmacies).*
  14. *Immunization is putting enervated microbe of a certain disease into human body by injection or drinking (dropping into mouth) to make the body immune to that disease.*
  15. *Health complaint is a condition where a person has health or mental problems because of acute illness, chronically illness, accident, crimes, or others.*

16. Mengobati sendiri adalah upaya oleh anggota rumah tangga/keluarga dengan melakukan pengobatan sendiri tanpa datang ke tempat fasilitas kesehatan atau memanggil dokter/petugas kesehatan ke rumahnya (misal minum obat modern, jamu, kerokan, kompres, kop, pijat) agar sembuh atau menjadi lebih ringan keluhan kesehatannya.
  17. Bencana Alam adalah peristiwa atau serangkaian peristiwa yang mengancam dan mengganggu kehidupan/penghidupan masyarakat yang disebabkan oleh faktor alam antara lain berupa gempa bumi, tsunami, gunung meletus, banjir, kekeringan, angin topan, dan tanah longsor sehingga mengakibatkan kerugian materi maupun non-materi.
  18. Korban meninggal adalah orang yang dilaporkan tewas atau meninggal dunia akibat bencana.
  19. Korban hilang adalah orang yang dilaporkan hilang atau tidak ditemukan atau tidak diketahui keberadaannya setelah terjadi bencana.
  20. Korban luka/sakit adalah orang yang mengalami luka-luka atau sakit, dalam keadaan luka ringan, luka sedang maupun luka parah/berat, baik yang berobat jalan maupun rawat inap.
16. *Self treatment is an effort of household members/family to have a health treatment by themselves without visiting health facilities or a doctor/health personnel (for instance, by taking modern medicine, herb medicine, chief with a coin, compress, cupping suction, massage) in order to recover from illness or reduce the health complaint.*
  17. *Natural Disaster is an event or series of events that threaten and disrupt the lives and livelihoods caused by natural factors such as: earthquake, tsunami, volcanic eruption, flood, flash flood, drought, typhoon/cyclone, and landslide so it can lead to result in loss of material and non-material.*
  18. *Fatality is a person reported killed or death in the wake of a disaster.*
  19. *Missing person is a person reported missing or who cannot be located or who cannot be accounted for in the wake of a disaster.*
  20. *Casualty is a person suffering injury or illness, in a state of light injury, moderate injury, or heavy injury, which in undergoing treatment as either an outpatient or inpatient*

**Gambar** 4.1  
**Figure**

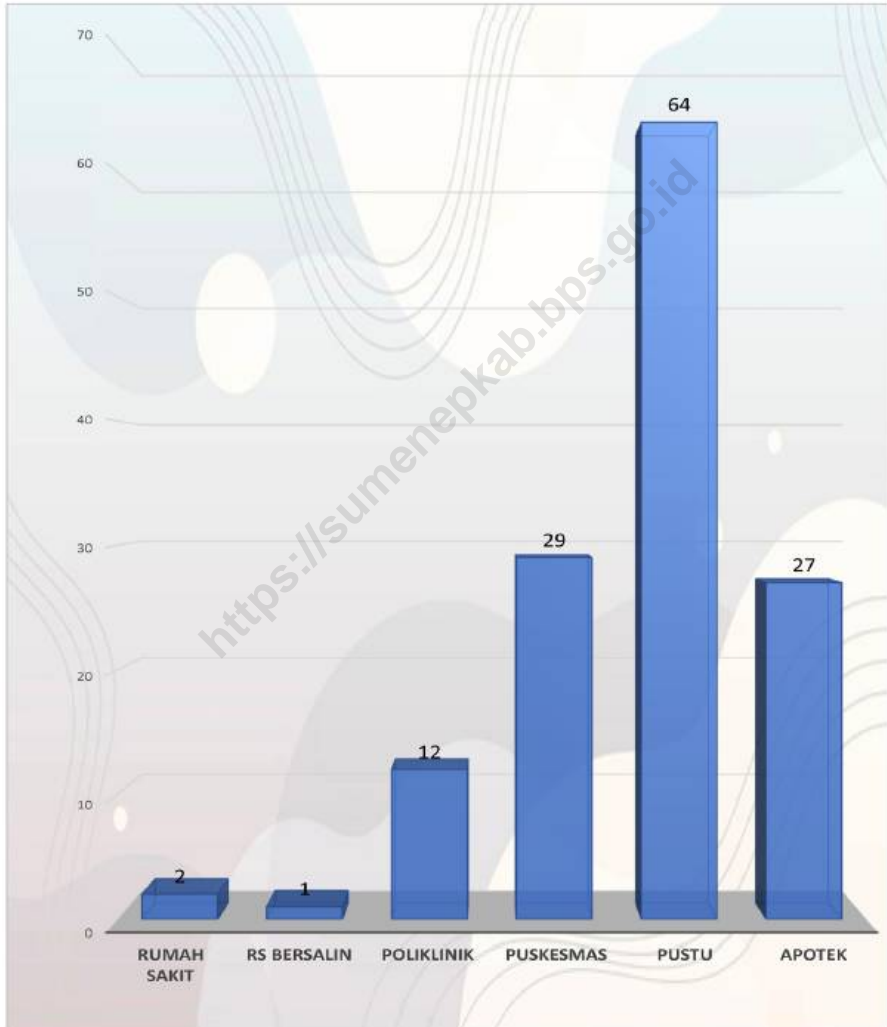
**Jumlah Sekolah dibawah Kementerian Pendidikan dan Kebudayaan dan Kementerian Agama di Kabupaten Sumenep, 2021**  
**Number of Schools under the Ministry of Education and Culture and the Ministry of Religion in Sumenep Regency, 2021**



Sumber/Source: Kementerian Pendidikan dan Kebudayaan dan Kementerian Agama Data Semester Ganjil/The Ministry of Education and Culture and Ministry of Religious Affairs Odd Semester Data

**Gambar** 4.2  
**Figure**

**Jumlah Sarana Kesehatan di Kabupaten Sumenep, 2021**  
**Number of Health Facilities in Sumenep Regency, 2021**



Sumber/Source: BPS, Pendataan Potensi Desa (Podes)/BPS-Statistics Indonesia, Village Potential Data Collecting



#### 4.1 PENDIDIKAN EDUCATION

**Tabel 4.1.1** Jumlah Sekolah, Guru, dan Murid Taman Kanak-Kanak (TK) di Bawah Kementerian Pendidikan dan Kebudayaan Menurut Kecamatan di Kabupaten Sumenep, 2020/2021 dan 2021/2022

Kecamatan Subdistrict	Sekolah/Schools					
	Negeri/Public		Swasta/Private		Jumlah/Total	
	2020/2021	2021/2022	2020/2021	2021/2022	2020/2021	2021/2022
(1)	(2)	(3)	(4)	(5)	(6)	(7)
010 Pragaan	1	1	15	14	16	15
020 Bluto	-	-	38	38	38	38
030 Saronggi	-	-	25	25	25	25
040 Giligenting	-	-	5	4	5	4
050 Talango	-	-	19	22	19	22
060 Kalianget	-	-	17	17	17	17
070 Kota Sumenep	1	1	45	46	46	47
071 Batuan	-	-	11	11	11	11
080 Lenteng	-	-	23	24	23	24
090 Ganding	-	-	9	10	9	10
100 Guluk Guluk	-	-	19	21	19	21
110 Pasongsongan	-	-	12	14	12	14
120 Ambunten	-	-	21	22	21	22
130 Rubaru	-	-	21	21	21	21
140 Dasuk	-	-	16	17	16	17
150 Manding	-	-	11	12	11	12
160 Batuputih	-	-	7	7	7	7
170 Gapura	-	-	19	19	19	19
180 Batang Batang	-	-	24	25	24	25
190 Dungek	-	-	9	9	9	9
200 Nonggunong	-	-	9	9	9	9
210 Gayam	-	-	21	21	21	21
220 Raas	-	-	7	8	7	8
230 Sapeken	-	-	15	14	15	14
240 Arjasa	-	-	22	23	22	23
241 Kangayan	-	-	5	4	5	4
250 Masalembu	-	-	18	18	18	18
<b>Kabupaten Sumenep</b>	<b>2</b>	<b>2</b>	<b>463</b>	<b>475</b>	<b>465</b>	<b>477</b>

Lanjutan Tabel/*Continued Table 4.1.1*

Kecamatan Subdistrict	Guru <sup>1</sup> /Teachers <sup>1</sup>					
	Negeri/Public		Swasta/Private		Jumlah/Total	
	2020/2021	2021/2022	2020/2021	2021/2022	2020/2021	2021/2022
(1)	(8)	(9)	(10)	(11)	(12)	(13)
010 Pragaan	4	3	68	65	72	68
020 Bluto	-	-	151	144	151	144
030 Saronggi	-	-	86	82	86	82
040 Giligenting	-	-	12	9	12	9
050 Talango	-	-	69	71	69	71
060 Kalianget	-	-	73	77	73	77
070 Kota Sumenep	12	10	239	220	251	230
071 Batuan	-	-	34	38	34	38
080 Lenteng	-	-	104	108	104	108
090 Ganding	-	-	52	50	52	50
100 Guluk Guluk	-	-	73	75	73	75
110 Pasongsongan	-	-	41	43	41	43
120 Ambunten	-	-	90	93	90	93
130 Rubaru	-	-	72	67	72	67
140 Dasuk	-	-	54	59	54	59
150 Manding	-	-	38	41	38	41
160 Batuputih	-	-	26	25	26	25
170 Gapura	-	-	86	76	86	76
180 Batang Batang	-	-	106	106	106	106
190 Dungkek	-	-	43	38	43	38
200 Nonggunong	-	-	34	35	34	35
210 Gayam	-	-	81	83	81	83
220 Raas	-	-	29	29	29	29
230 Sapeken	-	-	61	58	61	58
240 Arjasa	-	-	99	100	99	100
241 Kangayan	-	-	23	16	23	16
250 Masalembu	-	-	51	55	51	55
<b>Kabupaten Sumenep</b>	<b>16</b>	<b>13</b>	<b>1 895</b>	<b>1 863</b>	<b>1 911</b>	<b>1 876</b>

Lanjutan Tabel/Continued Table 4.1.1

Kecamatan Subdistrict	Murid/Students					
	Negeri/Public		Swasta/Private		Jumlah/Total	
	2020/2021	2021/2022	2020/2021	2021/2022	2020/2021	2021/2022
(1)	(14)	(15)	(16)	(17)	(18)	(19)
010 Pragaan	17	18	508	461	525	479
020 Bluto	-	-	971	903	971	903
030 Saronggi	-	-	651	618	651	618
040 Giligenting	-	-	145	111	145	111
050 Talango	-	-	581	628	581	628
060 Kalianget	-	-	632	659	632	659
070 Kota Sumenep	82	91	2 216	2 204	2 298	2 295
071 Batuan	-	-	280	283	280	283
080 Lenteng	-	-	678	594	678	594
090 Ganding	-	-	278	273	278	273
100 Guluk Guluk	-	-	543	568	543	568
110 Pasongsongan	-	-	324	276	324	276
120 Ambunten	-	-	857	817	857	817
130 Rubaru	-	-	491	470	491	470
140 Dasuk	-	-	383	339	383	339
150 Manding	-	-	365	328	365	328
160 Batuputih	-	-	237	201	237	201
170 Gapura	-	-	655	590	655	590
180 Batang Batang	-	-	678	676	678	676
190 Dungkek	-	-	333	384	333	384
200 Nonggunong	-	-	237	254	237	254
210 Gayam	-	-	580	571	580	571
220 Raas	-	-	247	199	247	199
230 Sapeken	-	-	633	617	633	617
240 Arjasa	-	-	1 036	1 110	1 036	1 110
241 Kangayan	-	-	121	103	121	103
250 Masalembu	-	-	560	506	560	506
<b>Kabupaten Sumenep</b>	<b>99</b>	<b>109</b>	<b>15 220</b>	<b>14 743</b>	<b>15 319</b>	<b>14 852</b>

Catatan/Note: <sup>1</sup> Jumlah guru termasuk kepala sekolah dan guru/The total of teachers including headmaster and teacher

Sumber/Sources: Kementerian Pendidikan dan Kebudayaan, Data Semester Ganjil/Ministry of Educations and Culture, Odd Semester Data

**Tabel**  
**Table** 4.1.2**Jumlah Sekolah, Guru, dan Murid Raudatul Athfal (RA)  
di Bawah Kementerian Agama Menurut Kecamatan di  
Kabupaten Sumenep, 2020/2021 dan 2021/2022**

Kecamatan Subdistrict (1)	Sekolah/Schools		Guru/Teachers		Murid/Pupils	
	2020/2021 (2)	2021/2022 (3)	2020/2021 (4)	2021/2022 (5)	2020/2021 (6)	2021/2022 (7)
010 Pragaan	52	52	282	307	2 312	2 147
020 Bluto	24	23	123	128	657	700
030 Saronggi	5	5	22	29	192	167
040 Giligenting	10	10	77	77	307	277
050 Talango	10	9	37	35	251	237
060 Kalianget	5	5	26	29	273	280
070 Kota Sumenep	5	6	32	35	385	351
071 Batuan	-	-	-	-	-	-
080 Lenteng	47	47	201	218	1 078	1 065
090 Ganding	31	31	158	167	569	657
100 Guluk Guluk	34	34	161	177	894	983
110 Pasongsongan	43	40	163	208	849	905
120 Ambunten	8	6	34	36	157	141
130 Rubaru	20	22	101	112	574	676
140 Dasuk	7	6	26	27	180	195
150 Manding	10	9	31	39	200	214
160 Batuputih	30	30	124	133	654	777
170 Gapura	11	11	63	62	302	305
180 Batang Batang	16	14	78	80	435	487
190 Dungkek	9	9	37	46	202	232
200 Nonggunong	3	3	11	11	152	87
210 Gayam	5	3	20	14	53	63
220 Raas	25	23	63	73	487	633
230 Sapeken	50	50	164	170	1 993	1 676
240 Arjasa	43	43	90	121	1 909	1 520
241 Kanganan	21	21	86	86	909	815
250 Masalembu	12	11	34	41	285	338
<b>Kabupaten Sumenep</b>	<b>536</b>	<b>536</b>	<b>2 244</b>	<b>2 476</b>	<b>16 259</b>	<b>16 018</b>

Catatan/Note: ...

Sumber/Sources: Kementerian Agama, Data Semester Ganjil/Ministry of Religious Affairs, Odd Semester Data

**Tabel**  
**Table** 4.1.3**Jumlah Sekolah, Guru, dan Murid Sekolah Dasar (SD)  
di Bawah Kementerian Pendidikan dan Kebudayaan  
Menurut Kecamatan di Kabupaten Sumenep, 2020/2021  
dan 2021/2022**

Kecamatan Subdistrict	Sekolah/Schools					
	Negeri/Public		Swasta/Private		Jumlah/Total	
	2020/2021	2021/2022	2020/2021	2021/2022	2020/2021	2021/2022
(1)	(2)	(3)	(4)	(5)	(6)	(7)
010 Pragaan	16	16	5	5	21	21
020 Bluto	23	23	4	4	27	27
030 Saronggi	26	26	1	1	27	27
040 Giligenting	13	13	-	-	13	13
050 Talango	21	21	5	5	26	26
060 Kalianget	23	23	1	1	24	24
070 Kota Sumenep	31	31	6	6	37	37
071 Batuan	7	7	-	-	7	7
080 Lenteng	22	22	5	5	27	27
090 Ganding	15	14	2	2	17	16
100 Guluk Guluk	20	20	5	5	25	25
110 Pasongsongan	18	18	6	7	24	25
120 Ambunten	26	26	-	-	26	26
130 Rubaru	22	22	4	4	26	26
140 Dasuk	20	20	-	1	20	21
150 Manding	18	18	-	-	18	18
160 Batuputih	18	18	5	5	23	23
170 Gapura	16	16	5	5	21	21
180 Batang Batang	29	29	5	5	34	34
190 Dungek	24	24	2	2	26	26
200 Nonggunong	13	13	-	-	13	13
210 Gayam	26	26	-	-	26	26
220 Raas	25	25	-	1	25	26
230 Sapeken	27	27	10	10	37	37
240 Arjasa	44	44	3	3	47	47
241 Kangayan	19	19	4	4	23	23
250 Masalembu	13	13	1	1	14	14
<b>Kabupaten Sumenep</b>	<b>575</b>	<b>574</b>	<b>79</b>	<b>82</b>	<b>654</b>	<b>656</b>

Lanjutan Tabel/Continued Table 4.1.3

Kecamatan Subdistrict	Guru <sup>1</sup> /Teachers <sup>1</sup>					
	Negeri/Public		Swasta/Private		Jumlah/Total	
	2020/2021	2021/2022	2020/2021	2021/2022	2020/2021	2021/2022
(1)	(8)	(9)	(10)	(11)	(12)	(13)
010 Pragaan	174	144	45	43	219	187
020 Bluto	300	243	36	35	336	278
030 Saronggi	339	303	7	5	346	308
040 Giligenting	131	169	-	-	131	169
050 Talango	314	335	52	48	366	383
060 Kalianget	407	337	9	10	416	347
070 Kota Sumenep	561	484	119	124	680	608
071 Batuan	115	93	-	-	115	93
080 Lenteng	298	258	52	52	350	310
090 Ganding	145	132	16	16	161	148
100 Guluk Guluk	187	160	43	41	230	201
110 Pasongsongan	172	167	50	53	222	220
120 Ambunten	251	226	-	-	251	226
130 Rubaru	200	167	37	32	237	199
140 Dasuk	187	182	-	7	187	189
150 Manding	222	195	-	-	222	195
160 Batuputih	182	158	40	40	222	198
170 Gapura	223	187	50	50	273	237
180 Batang Batang	260	218	45	40	305	258
190 Dungkek	193	195	16	16	209	211
200 Nonggunong	86	86	-	-	86	86
210 Gayam	254	254	-	-	254	254
220 Raas	97	185	-	6	97	191
230 Sapeken	230	267	72	74	302	341
240 Arjasa	568	592	36	36	604	628
241 Kangayan	168	182	31	28	199	210
250 Masalembu	117	123	9	9	126	132
<b>Kabupaten Sumenep</b>	<b>6 381</b>	<b>6 042</b>	<b>765</b>	<b>765</b>	<b>7 146</b>	<b>6 807</b>

Lanjutan Tabel/Continued Table 4.1.3

Kecamatan Subdistrict	Murid/Students					
	Negeri/Public		Swasta/Private		Jumlah/Total	
	2020/2021	2021/2022	2020/2021	2021/2022	2020/2021	2021/2022
(1)	(14)	(15)	(16)	(17)	(18)	(19)
010 Pragaan	1 230	1 158	329	371	1 559	1 529
020 Bluto	1 743	1 717	170	161	1 913	1 878
030 Saronggi	2 031	1 991	12	14	2 043	2 005
040 Giligenting	1 108	1 078	-	-	1 108	1 078
050 Talango	1 761	1 764	327	306	2 088	2 070
060 Kalianget	3 060	2 975	65	59	3 125	3 034
070 Kota Sumenep	5 266	5 220	1 711	1 840	6 977	7 060
071 Batuan	570	556	-	-	570	556
080 Lenteng	1 664	1 591	311	288	1 975	1 879
090 Ganding	1 166	1 132	97	93	1 263	1 225
100 Guluk Guluk	1 564	1 530	320	315	1 884	1 845
110 Pasongsongan	1 623	1 641	317	379	1 940	2 020
120 Ambunten	2 227	2 185	-	-	2 227	2 185
130 Rubaru	1 117	1 024	269	205	1 386	1 229
140 Dasuk	1 523	1 573	-	50	1 523	1 623
150 Manding	1 803	1 810	-	-	1 803	1 810
160 Batuputih	1 279	1 199	230	223	1 509	1 422
170 Gapura	1 206	1 161	303	308	1 509	1 469
180 Batang Batang	2 164	2 087	364	353	2 528	2 440
190 Dungkek	1 407	1 379	93	89	1 500	1 468
200 Nonggunong	671	706	-	-	671	706
210 Gayam	1 706	1 714	-	-	1 706	1 714
220 Raas	1 446	1 428	-	48	1 446	1 476
230 Sapeken	3 718	3 761	854	829	4 572	4 590
240 Arjasa	5 392	5 444	214	263	5 606	5 707
241 Kangayan	1 270	1 160	283	287	1 553	1 447
250 Masalembu	902	879	80	98	982	977
<b>Kabupaten Sumenep</b>	<b>50 617</b>	<b>49 863</b>	<b>6 349</b>	<b>6 579</b>	<b>56 966</b>	<b>56 442</b>

Catatan/Note: <sup>1</sup> Jumlah guru termasuk kepala sekolah dan guru/The total of teachers including headmaster and teacher

Sumber/Source: Kementerian Pendidikan dan Kebudayaan, Data Semester Ganjil/Ministry of Educations and Culture, Odd Semester Data

**Tabel**  
**Table** 4.1.4

**Jumlah Sekolah, Guru, dan Murid Madrasah Ibtidaiyah (MI) di Bawah Kementerian Agama Menurut Kecamatan Menurut Kecamatan di Kabupaten Sumenep, 2020/2021 dan 2021/2022**

Kecamatan Subdistrict	Sekolah/Schools					
	Negeri/Public		Swasta/Private		Jumlah/Total	
	2020/2021	2021/2022	2020/2021	2021/2022	2020/2021	2021/2022
(1)	(2)	(3)	(4)	(5)	(6)	(7)
010 Pragaan	-	-	55	55	55	55
020 Bluto	-	-	33	33	33	33
030 Saronggi	1	1	7	7	8	8
040 Giligenting	-	-	14	14	14	14
050 Talango	-	-	18	16	18	16
060 Kalianget	-	-	2	2	2	2
070 Kota Sumenep	2	2	1	2	3	4
071 Batuan	-	-	2	2	2	2
080 Lenteng	-	-	47	47	47	47
090 Ganding	-	-	34	34	34	34
100 Guluk Guluk	-	-	31	31	31	31
110 Pasongsongan	-	-	41	41	41	41
120 Ambunten	-	-	12	13	12	13
130 Rubaru	-	-	28	28	28	28
140 Dasuk	-	-	12	12	12	12
150 Manding	-	-	16	9	16	9
160 Batuputih	-	-	26	32	26	32
170 Gapura	-	-	14	14	14	14
180 Batang Batang	-	-	16	16	16	16
190 Dungkek	-	-	15	14	15	14
200 Nonggunong	-	-	4	4	4	4
210 Gayam	-	-	8	8	8	8
220 Raas	-	-	24	24	24	24
230 Sapeken	-	-	39	39	39	39
240 Arjasa	-	-	27	28	27	28
241 Kangayan	-	-	15	14	15	14
250 Masalembu	-	-	16	18	16	18
<b>Kabupaten Sumenep</b>	<b>3</b>	<b>3</b>	<b>557</b>	<b>561</b>	<b>560</b>	<b>564</b>



Lanjutan Tabel/Continued Table 4.1.4

Kecamatan Subdistrict	Guru <sup>1</sup> /Teachers <sup>1</sup>					
	Negeri/Public		Swasta/Private		Jumlah/Total	
	2020/2021	2021/2022	2020/2021	2021/2022	2020/2021	2021/2022
(1)	(8)	(9)	(10)	(11)	(12)	(13)
010 Pragaan	-	-	677	727	677	727
020 Bluto	-	-	413	444	413	444
030 Saronggi	15	15	82	101	97	116
040 Giligenting	-	-	161	170	161	170
050 Talango	-	-	188	173	188	173
060 Kalianget	-	-	23	24	23	24
070 Kota Sumenep	44	64	2	10	46	74
071 Batuan	-	-	21	20	21	20
080 Lenteng	-	-	516	561	516	561
090 Ganding	-	-	376	401	376	401
100 Guluk Guluk	-	-	316	340	316	340
110 Pasongsongan	-	-	391	480	391	480
120 Ambunten	-	-	145	177	145	177
130 Rubaru	-	-	306	346	306	346
140 Dasuk	-	-	126	134	126	134
150 Manding	-	-	173	112	173	112
160 Batuputih	-	-	284	388	284	388
170 Gapura	-	-	174	208	174	208
180 Batang Batang	-	-	191	212	191	212
190 Dungkek	-	-	149	186	149	186
200 Nonggunong	-	-	30	36	30	36
210 Gayam	-	-	64	72	64	72
220 Raas	-	-	235	263	235	263
230 Sapeken	-	-	352	427	352	427
240 Arjasa	-	-	266	286	266	286
241 Kangayan	-	-	124	127	124	127
250 Masalembu	-	-	164	194	164	194
<b>Kabupaten Sumenep</b>	<b>59</b>	<b>79</b>	<b>5 949</b>	<b>6 642</b>	<b>6 008</b>	<b>6 721</b>

Lanjutan Tabel/*Continued Table* 4.1.4

Kecamatan Subdistrict	Murid/Students					
	Negeri/Public		Swasta/Private		Jumlah/Total	
	2020/2021	2021/2022	2020/2021	2021/2022	2020/2021	2021/2022
(1)	(14)	(15)	(16)	(17)	(18)	(19)
010 Pragaan	-	-	6 058	5 510	6 058	5 510
020 Bluto	-	-	2 458	2 276	2 458	2 276
030 Saronggi	170	159	473	474	643	633
040 Giligenting	-	-	1 365	1 291	1 365	1 291
050 Talango	-	-	1 267	1 208	1 267	1 208
060 Kalianget	-	-	164	175	164	175
070 Kota Sumenep	805	878	6	10	811	888
071 Batuan	-	-	27	27	27	27
080 Lenteng	-	-	2 795	2 720	2 795	2 720
090 Ganding	-	-	1 816	1 800	1 816	1 800
100 Guluk Guluk	-	-	2 453	2 471	2 453	2 471
110 Pasongsongan	-	-	2 653	2 400	2 653	2 400
120 Ambunten	-	-	961	1 030	961	1 030
130 Rubaru	-	-	2 413	2 323	2 413	2 323
140 Dasuk	-	-	608	597	608	597
150 Manding	-	-	918	505	918	505
160 Batuputih	-	-	1 630	1 905	1 630	1 905
170 Gapura	-	-	1 308	1 204	1 308	1 204
180 Batang Batang	-	-	1 460	1 412	1 460	1 412
190 Dungkek	-	-	916	908	916	908
200 Nonggunong	-	-	284	303	284	303
210 Gayam	-	-	547	539	547	539
220 Raas	-	-	2 404	2 482	2 404	2 482
230 Sapeken	-	-	3 371	3 397	3 371	3 397
240 Arjasa	-	-	3 297	3 258	3 297	3 258
241 Kangayan	-	-	1 518	1 269	1 518	1 269
250 Masalembu	-	-	1 298	1 504	1 298	1 504
<b>Kabupaten Sumenep</b>	<b>975</b>	<b>1 037</b>	<b>44 468</b>	<b>43 142</b>	<b>45 443</b>	<b>44 179</b>

Catatan/Note: ...

Sumber/Source: Kementerian Agama, Data Semester Ganjil/Ministry of Religious Affairs, Odd Semester Data

**Tabel 4.1.5** Jumlah Sekolah, Guru, dan Murid Sekolah Menengah Pertama (SMP) di Bawah Kementerian Pendidikan dan Kebudayaan Menurut Kecamatan di Kabupaten Sumenep, 2020/2021 dan 2021/2022

Kecamatan Subdistrict	Sekolah/Schools					
	Negeri/Public		Swasta/Private		Jumlah/Total	
	2020/2021	2021/2022	2020/2021	2021/2022	2020/2021	2021/2022
(1)	(2)	(3)	(4)	(5)	(6)	(7)
010 Pragaan	1	1	10	10	11	11
020 Bluto	1	1	10	10	11	11
030 Saronggi	2	2	2	2	4	4
040 Giligenting	2	2	1	1	3	3
050 Talango	1	1	7	7	8	8
060 Kalianget	2	2	-	-	2	2
070 Kota Sumenep	5	5	6	6	11	11
071 Batuan	1	1	2	2	3	3
080 Lenteng	1	1	8	8	9	9
090 Ganding	1	1	10	10	11	11
100 Guluk Guluk	1	1	12	13	13	14
110 Pasongsongan	2	2	10	10	12	12
120 Ambunten	2	2	3	3	5	5
130 Rubaru	2	2	7	8	9	10
140 Dasuk	1	1	4	4	5	5
150 Manding	1	1	3	3	4	4
160 Batuputih	1	1	5	5	6	6
170 Gapura	1	1	2	2	3	3
180 Batang Batang	1	1	8	9	9	10
190 Dungkek	1	1	4	4	5	5
200 Nonggunong	1	1	2	2	3	3
210 Gayam	1	1	2	2	3	3
220 Raas	2	2	3	3	5	5
230 Sapeken	3	3	10	12	13	15
240 Arjasa	3	3	10	11	13	14
241 Kangayan	2	2	6	6	8	8
250 Masalembu	1	1	1	2	2	3
<b>Kabupaten Sumenep</b>	<b>43</b>	<b>43</b>	<b>148</b>	<b>155</b>	<b>191</b>	<b>198</b>

Lanjutan Tabel/*Continued Table* 4.1.5

Kecamatan Subdistrict	Guru <sup>1</sup> /Teachers <sup>1</sup>					
	Negeri/Public		Swasta/Private		Jumlah/Total	
	2020/2021	2021/2022	2020/2021	2021/2022	2020/2021	2021/2022
(1)	(8)	(9)	(10)	(11)	(12)	(13)
010 Pragaan	22	17	101	89	123	106
020 Bluto	35	29	88	83	123	112
030 Saronggi	77	69	23	22	100	91
040 Giligenting	31	34	12	12	43	46
050 Talango	26	36	43	44	69	80
060 Kalianget	98	94	-	-	98	94
070 Kota Sumenep	267	227	90	91	357	318
071 Batuan	21	20	19	23	40	43
080 Lenteng	32	33	72	80	104	113
090 Ganding	13	11	77	83	90	94
100 Guluk Guluk	21	22	94	94	115	116
110 Pasongsongan	36	35	63	71	99	106
120 Ambnten	52	50	32	27	84	77
130 Rubaru	32	23	52	56	84	79
140 Dasuk	28	23	41	38	69	61
150 Manding	30	31	30	29	60	60
160 Batuputih	18	15	36	36	54	51
170 Gapura	44	43	15	15	59	58
180 Batang Batang	29	30	73	93	102	123
190 Dungkek	24	23	31	31	55	54
200 Nonggunong	18	24	20	26	38	50
210 Gayam	31	30	24	21	55	51
220 Raas	32	31	20	19	52	50
230 Sapeken	55	58	59	70	114	128
240 Arjasa	99	100	136	125	235	225
241 Kanganan	36	40	48	48	84	88
250 Masalembu	26	26	11	16	37	42
<b>Kabupaten Sumenep</b>	<b>1 233</b>	<b>1 174</b>	<b>1 310</b>	<b>1 342</b>	<b>2 543</b>	<b>2 516</b>

Lanjutan Tabel/*Continued Table 4.1.5*

Kecamatan Subdistrict	Murid/Students					
	Negeri/Public		Swasta/Private		Jumlah/Total	
	2020/2021	2021/2022	2020/2021	2021/2022	2020/2021	2021/2022
(1)	(14)	(15)	(16)	(17)	(18)	(19)
010 Pragaan	161	144	1 655	1 691	1 816	1 835
020 Bluto	306	270	513	487	819	757
030 Saronggi	537	518	84	81	621	599
040 Giligenting	286	233	78	69	364	302
050 Talango	270	246	408	438	678	684
060 Kalianget	1 065	1 071	-	-	1 065	1 071
070 Kota Sumenep	2 508	2 573	1 187	1 309	3 695	3 882
071 Batuan	122	152	124	130	246	282
080 Lenteng	275	247	422	400	697	647
090 Ganding	36	41	490	498	526	539
100 Guluk Guluk	63	101	503	515	566	616
110 Pasongsongan	248	212	410	371	658	583
120 Ambuntan	392	395	219	204	611	599
130 Rubaru	147	139	299	351	446	490
140 Dasuk	224	238	204	182	428	420
150 Manding	249	244	195	192	444	436
160 Batuputih	68	106	141	152	209	258
170 Gapura	266	268	68	72	334	340
180 Batang Batang	226	258	836	792	1 062	1 050
190 Dungkek	188	156	146	112	334	268
200 Nonggunong	151	133	81	87	232	220
210 Gayam	297	274	90	67	387	341
220 Raas	171	171	229	235	400	406
230 Sapeken	654	595	727	811	1 381	1 406
240 Arjasa	710	598	856	924	1 566	1 522
241 Kangayan	145	130	391	422	536	552
250 Masalembu	322	280	113	148	435	428
<b>Kabupaten Sumenep</b>	<b>10 087</b>	<b>9 793</b>	<b>10 469</b>	<b>10 740</b>	<b>20 556</b>	<b>20 533</b>

Catatan/Note: <sup>1</sup> Jumlah guru termasuk kepala sekolah dan guru/*The total of teachers including headmaster and teacher*

Sumber/Source: Kementerian Pendidikan dan Kebudayaan, Data Semester Ganjil/*Ministry of Educations and Culture, Odd Semester Data*

**Tabel**  
**Table** 4.1.6**Jumlah Sekolah, Guru, dan Murid Madrasah Tsanawiyah (MTs) di Bawah Kementerian Agama Menurut Kecamatan di Kabupaten Sumenep, 2020/2021 dan 2021/2022**

Kecamatan Subdistrict	Sekolah/Schools					
	Negeri/Public		Swasta/Private		Jumlah/Total	
	2020/2021	2021/2022	2020/2021	2021/2022	2020/2021	2021/2022
(1)	(2)	(3)	(4)	(5)	(6)	(7)
010 Pragaan	-	-	41	41	41	41
020 Bluto	-	-	29	29	29	29
030 Saronggi	1	1	3	3	4	4
040 Giligenting	-	-	9	9	9	9
050 Talango	-	-	6	5	6	5
060 Kalianget	-	-	1	1	1	1
070 Kota Sumenep	2	2	3	3	5	5
071 Batuan	-	-	-	-	-	-
080 Lenteng	-	-	26	27	26	27
090 Ganding	-	-	18	18	18	18
100 Guluk Guluk	-	-	24	24	24	24
110 Pasongsongan	-	-	17	17	17	17
120 Ambunten	-	-	8	8	8	8
130 Rubaru	-	-	19	19	19	19
140 Dasuk	-	-	5	6	5	6
150 Manding	-	-	5	5	5	5
160 Batuputih	-	-	10	10	10	10
170 Gapura	-	-	12	12	12	12
180 Batang Batang	-	-	12	11	12	11
190 Dungkek	-	-	10	10	10	10
200 Nonggunong	-	-	3	3	3	3
210 Gayam	-	-	2	2	2	2
220 Raas	-	-	15	15	15	15
230 Sapeken	-	-	26	26	26	26
240 Arjasa	-	-	10	10	10	10
241 Kangayan	-	-	8	8	8	8
250 Masalembu	-	-	10	10	10	10
<b>Kabupaten Sumenep</b>	<b>3</b>	<b>3</b>	<b>332</b>	<b>334</b>	<b>335</b>	<b>337</b>

Lanjutan Tabel/Continued Table 4.1.6

Kecamatan Subdistrict	Guru <sup>1</sup> /Teachers <sup>1</sup>					
	Negeri/Public		Swasta/Private		Jumlah/Total	
	2020/2021	2021/2022	2020/2021	2021/2022	2020/2021	2021/2022
(1)	(8)	(9)	(10)	(11)	(12)	(13)
010 Pragaan	-	-	465	494	465	494
020 Bluto	-	-	393	408	393	408
030 Saronggi	17	24	36	39	53	63
040 Giligenting	-	-	134	146	134	146
050 Talango	-	-	69	73	69	73
060 Kalianget	-	-	14	15	14	15
070 Kota Sumenep	114	161	44	49	158	210
071 Batuan	-	-	-	-	-	-
080 Lenteng	-	-	322	333	322	333
090 Ganding	-	-	199	214	199	214
100 Guluk Guluk	-	-	353	361	353	361
110 Pasongsongan	-	-	137	170	137	170
120 Ambunten	-	-	107	111	107	111
130 Rubaru	-	-	213	231	213	231
140 Dasuk	-	-	58	84	58	84
150 Manding	-	-	50	58	50	58
160 Batuputih	-	-	88	92	88	92
170 Gapura	-	-	149	161	149	161
180 Batang Batang	-	-	126	139	126	139
190 Dungkek	-	-	104	126	104	126
200 Nonggunong	-	-	39	49	39	49
210 Gayam	-	-	42	44	42	44
220 Raas	-	-	187	220	187	220
230 Sapeken	-	-	255	274	255	274
240 Arjasa	-	-	200	240	200	240
241 Kangayan	-	-	111	109	111	109
250 Masalembu	-	-	116	124	116	124
<b>Kabupaten Sumenep</b>	<b>131</b>	<b>185</b>	<b>4 011</b>	<b>4 365</b>	<b>4 142</b>	<b>4 550</b>

Lanjutan Tabel/Continued Table 4.1.6

Kecamatan Subdistrict	Murid/Students					
	Negeri/Public		Swasta/Private		Jumlah/Total	
	2020/2021	2021/2022	2020/2021	2021/2022	2020/2021	2021/2022
(1)	(14)	(15)	(16)	(17)	(18)	(19)
010 Pragaan	-	-	3 564	3 307	3 564	3 307
020 Bluto	-	-	1 948	1 850	1 948	1 850
030 Saronggi	93	91	207	199	300	290
040 Giligenting	-	-	705	762	705	762
050 Talango	-	-	410	414	410	414
060 Kalianget	-	-	44	30	44	30
070 Kota Sumenep	1 655	1 590	224	220	1 879	1 810
071 Batuan	-	-	-	-	-	-
080 Lenteng	-	-	1 526	1 505	1 526	1 505
090 Ganding	-	-	1 152	1 258	1 152	1 258
100 Guluk Guluk	-	-	2 905	2 711	2 905	2 711
110 Pasongsongan	-	-	802	678	802	678
120 Ambunten	-	-	868	786	868	786
130 Rubaru	-	-	1 309	1 351	1 309	1 351
140 Dasuk	-	-	478	452	478	452
150 Manding	-	-	147	88	147	88
160 Batuputih	-	-	631	511	631	511
170 Gapura	-	-	1 223	1 234	1 223	1 234
180 Batang Batang	-	-	894	802	894	802
190 Dungkek	-	-	662	677	662	677
200 Nonggunong	-	-	243	202	243	202
210 Gayam	-	-	184	280	184	280
220 Raas	-	-	1 150	1 089	1 150	1 089
230 Sapeken	-	-	2 539	2 171	2 539	2 171
240 Arjasa	-	-	1 832	1 963	1 832	1 963
241 Kanganan	-	-	650	541	650	541
250 Masalembu	-	-	712	756	712	756
<b>Kabupaten Sumenep</b>	<b>1 748</b>	<b>1 681</b>	<b>27 009</b>	<b>25 841</b>	<b>28 757</b>	<b>27 522</b>

Catatan/Note: ...

Sumber/Source: Kementerian Agama, Data Semester Ganjil/Ministry of Religious Affairs, Odd Semester Data



**Tabel**  
**Table 4.1.7****Jumlah Sekolah, Guru, dan Murid Sekolah Menengah Atas (SMA) di Bawah Kementerian Pendidikan dan Kebudayaan Menurut Kecamatan di Kabupaten Sumenep, 2020/2021 dan 2021/2022**

Kecamatan Subdistrict	Sekolah/Schools					
	Negeri/Public		Swasta/Private		Jumlah/Total	
	2020/2021	2021/2022	2020/2021	2021/2022	2020/2021	2021/2022
(1)	(2)	(3)	(4)	(5)	(6)	(7)
010 Pragaan	-	-	4	4	4	4
020 Bluto	1	1	1	1	2	2
030 Saronggi	-	-	-	-	-	-
040 Giligenting	-	-	1	1	1	1
050 Talango	-	-	1	1	1	1
060 Kalianget	1	1	-	-	1	1
070 Kota Sumenep	2	2	7	7	9	9
071 Batuan	1	1	1	1	2	2
080 Lenteng	1	1	4	4	5	5
090 Ganding	-	-	6	6	6	6
100 Guluk Guluk	-	-	8	8	8	8
110 Pasongsongan	-	-	1	1	1	1
120 Ambunten	1	1	2	2	3	3
130 Rubaru	-	-	2	2	2	2
140 Dasuk	-	-	1	1	1	1
150 Manding	-	-	2	2	2	2
160 Batuputih	-	-	1	1	1	1
170 Gapura	1	1	2	2	3	3
180 Batang Batang	-	-	4	4	4	4
190 Dungek	-	-	3	3	3	3
200 Nonggunong	-	-	2	2	2	2
210 Gayam	1	1	1	1	2	2
220 Raas	-	-	3	3	3	3
230 Sapeken	1	1	5	5	6	6
240 Arjasa	1	1	4	4	5	5
241 Kangayan	-	-	4	4	4	4
250 Masalembu	1	1	2	2	3	3
<b>Kabupaten Sumenep</b>	<b>12</b>	<b>12</b>	<b>72</b>	<b>72</b>	<b>84</b>	<b>84</b>

Lanjutan Tabel/*Continued Table 4.1.7*

Kecamatan Subdistrict	Guru <sup>1</sup> /Teachers <sup>1</sup>					
	Negeri/Public		Swasta/Private		Jumlah/Total	
	2020/2021	2021/2022	2020/2021	2021/2022	2020/2021	2021/2022
(1)	(8)	(9)	(10)	(11)	(12)	(13)
010 Pragaan	-	-	42	41	42	41
020 Bluto	47	43	10	11	57	54
030 Saronggi	-	-	-	-	-	-
040 Giligenting	-	-	6	6	6	6
050 Talango	-	-	16	16	16	16
060 Kalianget	55	55	-	-	55	55
070 Kota Sumenep	144	141	114	113	258	254
071 Batuan	38	35	5	4	43	39
080 Lenteng	36	33	31	31	67	64
090 Ganding	-	-	34	38	34	38
100 Guluk Guluk	-	-	59	58	59	58
110 Pasongsongan	-	-	6	5	6	5
120 Ambunten	44	40	33	32	77	72
130 Rubaru	-	-	4	4	4	4
140 Dasuk	-	-	7	7	7	7
150 Manding	-	-	14	13	14	13
160 Batuputih	-	-	14	14	14	14
170 Gapura	47	43	14	14	61	57
180 Batang Batang	-	-	26	28	26	28
190 Dungkek	-	-	20	19	20	19
200 Nonggunong	-	-	9	17	9	17
210 Gayam	26	27	17	11	43	38
220 Raas	-	-	26	27	26	27
230 Sapeken	24	29	26	29	50	58
240 Arjasa	53	58	60	46	113	104
241 Kangayan	-	-	31	28	31	28
250 Masalembu	28	32	19	17	47	49
<b>Kabupaten Sumenep</b>	<b>542</b>	<b>536</b>	<b>643</b>	<b>629</b>	<b>1 185</b>	<b>1 165</b>

Lanjutan Tabel/Continued Table 4.1.7

Kecamatan Subdistrict	Murid/Students					
	Negeri/Public		Swasta/Private		Jumlah/Total	
	2020/2021	2021/2022	2020/2021	2021/2022	2020/2021	2021/2022
(1)	(14)	(15)	(16)	(17)	(18)	(19)
010 Pragaan	-	-	1 109	1 040	1 109	1 040
020 Bluto	630	632	85	89	715	721
030 Saronggi	-	-	-	-	-	-
040 Giligenting	-	-	59	39	59	39
050 Talango	-	-	193	210	193	210
060 Kalianget	910	866	-	-	910	866
070 Kota Sumenep	2 161	2 109	1 321	1 201	3 482	3 310
071 Batuan	350	263	56	69	406	332
080 Lenteng	217	168	246	232	463	400
090 Ganding	-	-	376	396	376	396
100 Guluk Guluk	-	-	882	901	882	901
110 Pasongsongan	-	-	60	59	60	59
120 Ambunten	570	546	383	363	953	909
130 Rubaru	-	-	122	78	122	78
140 Dasuk	-	-	39	31	39	31
150 Manding	-	-	122	102	122	102
160 Batuputih	-	-	132	167	132	167
170 Gapura	555	545	189	200	744	745
180 Batang Batang	-	-	333	330	333	330
190 Dungkek	-	-	190	187	190	187
200 Nonggunong	-	-	103	89	103	89
210 Gayam	274	236	51	45	325	281
220 Raas	-	-	353	331	353	331
230 Sapeken	268	267	477	531	745	798
240 Arjasa	615	677	597	501	1 212	1 178
241 Kangayan	-	-	573	570	573	570
250 Masalembu	312	306	195	225	507	531
<b>Kabupaten Sumenep</b>	<b>6 862</b>	<b>6 615</b>	<b>8 246</b>	<b>7 986</b>	<b>15 108</b>	<b>14 601</b>

Catatan/Note: <sup>1</sup> Jumlah guru termasuk kepala sekolah dan guru/The total of teachers including headmaster and teacher

Sumber/Source: Kementerian Pendidikan dan Kebudayaan, Data Semester Ganjil/Ministry of Educations and Culture, Odd Semester Data

**Tabel**  
**Table** 4.1.8**Jumlah Sekolah, Guru, dan Murid Sekolah Menengah Kejuruan (SMK) di Bawah Kementerian Pendidikan dan Kebudayaan Menurut Kecamatan di Kabupaten Sumenep, 2020/2021 dan 2021/2022**

Kecamatan Subdistrict	Sekolah/Schools					
	Negeri/Public		Swasta/Private		Jumlah/Total	
	2020/2021	2021/2022	2020/2021	2021/2022	2020/2021	2021/2022
(1)	(2)	(3)	(4)	(5)	(6)	(7)
010 Pragaan	-	-	6	6	6	6
020 Bluto	-	-	9	9	9	9
030 Saronggi	-	-	-	1	-	1
040 Giligenting	-	-	3	2	3	2
050 Talango	-	-	2	2	2	2
060 Kalianget	1	1	-	-	1	1
070 Kota Sumenep	-	-	-	-	-	-
071 Batuan	1	1	1	1	2	2
080 Lenteng	-	-	6	6	6	6
090 Ganding	-	-	6	6	6	6
100 Guluk Guluk	-	-	6	6	6	6
110 Pasongsongan	-	-	1	1	1	1
120 Ambunten	-	-	1	1	1	1
130 Rubaru	-	-	6	7	6	7
140 Dasuk	-	-	2	2	2	2
150 Manding	-	-	1	1	1	1
160 Batuputih	-	-	-	2	-	2
170 Gapura	-	-	2	2	2	2
180 Batang Batang	-	-	2	2	2	2
190 Dungek	-	-	1	1	1	1
200 Nonggunong	-	-	1	1	1	1
210 Gayam	-	-	-	-	-	-
220 Raas	-	-	2	2	2	2
230 Sapeken	-	-	1	1	1	1
240 Arjasa	1	1	2	2	3	3
241 Kangayan	-	-	1	1	1	1
250 Masalembu	-	-	1	1	1	1
<b>Kabupaten Sumenep</b>	<b>3</b>	<b>3</b>	<b>63</b>	<b>66</b>	<b>66</b>	<b>69</b>

Lanjutan Tabel/Continued Table 4.1.8

Kecamatan Subdistrict	Guru <sup>1</sup> /Teachers <sup>1</sup>					
	Negeri/Public		Swasta/Private		Jumlah/Total	
	2020/2021	2021/2022	2020/2021	2021/2022	2020/2021	2021/2022
(1)	(8)	(9)	(10)	(11)	(12)	(13)
010 Pragaan	-	-	45	58	45	58
020 Bluto	-	-	91	93	91	93
030 Saronggi	-	-	-	1	-	1
040 Giligenting	-	-	29	20	29	20
050 Talango	-	-	23	20	23	20
060 Kalianget	73	75	-	-	73	75
070 Kota Sumenep	-	-	-	-	-	-
071 Batuan	97	109	17	21	114	130
080 Lenteng	-	-	50	52	50	52
090 Ganding	-	-	46	43	46	43
100 Guluk Guluk	-	-	72	72	72	72
110 Pasongsongan	-	-	7	8	7	8
120 Ambunten	-	-	8	12	8	12
130 Rubaru	-	-	51	63	51	63
140 Dasuk	-	-	16	18	16	18
150 Manding	-	-	9	6	9	6
160 Batuputih	-	-	-	5	-	5
170 Gapura	-	-	18	17	18	17
180 Batang Batang	-	-	15	20	15	20
190 Dungek	-	-	5	7	5	7
200 Nonggunong	-	-	8	8	8	8
210 Gayam	-	-	-	-	-	-
220 Raas	-	-	12	15	12	15
230 Sapeken	-	-	8	7	8	7
240 Arjasa	21	27	29	31	50	58
241 Kangayan	-	-	6	4	6	4
250 Masalembu	-	-	7	7	7	7
<b>Kabupaten Sumenep</b>	<b>191</b>	<b>211</b>	<b>572</b>	<b>608</b>	<b>763</b>	<b>819</b>

Lanjutan Tabel/*Continued Table 4.1.8*

Kecamatan Subdistrict	Murid/Students					
	Negeri/Public		Swasta/Private		Jumlah/Total	
	2020/2021	2021/2022	2020/2021	2021/2022	2020/2021	2021/2022
(1)	(14)	(15)	(16)	(17)	(18)	(19)
010 Pragaan	-	-	315	300	315	300
020 Bluto	-	-	647	720	647	720
030 Saronggi	-	-	-	42	-	42
040 Giligenting	-	-	154	122	154	122
050 Talango	-	-	102	114	102	114
060 Kalianget	896	1 179	-	-	896	1 179
070 Kota Sumenep	-	-	-	-	-	-
071 Batuan	1 667	1 561	145	135	1 812	1 696
080 Lenteng	-	-	372	365	372	365
090 Ganding	-	-	326	309	326	309
100 Guluk Guluk	-	-	522	535	522	535
110 Pasongsongan	-	-	73	44	73	44
120 Ambuntan	-	-	70	61	70	61
130 Rubaru	-	-	431	482	431	482
140 Dasuk	-	-	146	140	146	140
150 Manding	-	-	43	52	43	52
160 Batuputih	-	-	-	33	-	33
170 Gapura	-	-	200	189	200	189
180 Batang Batang	-	-	128	116	128	116
190 Dungek	-	-	39	46	39	46
200 Nonggunong	-	-	51	56	51	56
210 Gayam	-	-	-	-	-	-
220 Raas	-	-	165	172	165	172
230 Sapeken	-	-	43	43	43	43
240 Arjasa	214	197	386	374	600	571
241 Kangayan	-	-	93	106	93	106
250 Masalembu	-	-	116	76	116	76
<b>Kabupaten Sumenep</b>	<b>2 777</b>	<b>2 937</b>	<b>4 567</b>	<b>4 632</b>	<b>7 344</b>	<b>7 569</b>

Catatan/Note: ...

Sumber/Source: Kementerian Pendidikan dan Kebudayaan, Sistem Data Pokok Pendidikan, data semester ganjil/ Ministry of Educations and Culture, Basic Education Data System, odd semester

**Tabel**  
**Table 4.1.9**

**Jumlah Sekolah, Guru, dan Murid Madrasah Aliyah (MA) di Bawah Kementerian Agama Menurut Kecamatan di Kabupaten Sumenep, 2020/2021 dan 2021/2022**  
**Number of Schools, Teachers, and Pupils in Madrasah Aliyah (MA) Under the Ministry of Religious Affairs by Subdistrict in Sumenep Regency, 2020/2021 and 2021/2022**

Kecamatan Subdistrict	Sekolah/Schools					
	Negeri/Public		Swasta/Private		Jumlah/Total	
	2020/2021	2021/2022	2020/2021	2021/2022	2020/2021	2021/2022
(1)	(2)	(3)	(4)	(5)	(6)	(7)
010 Pragaan	-	-	22	23	22	23
020 Bluto	-	-	16	16	16	16
030 Saronggi	-	-	3	3	3	3
040 Giligenting	-	-	5	5	5	5
050 Talango	-	-	-	-	-	-
060 Kalianget	-	-	-	-	-	-
070 Kota Sumenep	1	1	4	4	5	5
071 Batuan	-	-	-	-	-	-
080 Lenteng	-	-	15	15	15	15
090 Ganding	-	-	12	12	12	12
100 Guluk Guluk	-	-	13	14	13	14
110 Pasongsongan	-	-	6	7	6	7
120 Ambunten	-	-	3	3	3	3
130 Rubaru	-	-	9	9	9	9
140 Dasuk	-	-	5	5	5	5
150 Manding	-	-	2	3	2	3
160 Batuputih	-	-	3	3	3	3
170 Gapura	-	-	6	6	6	6
180 Batang Batang	-	-	6	7	6	7
190 Dungek	-	-	3	3	3	3
200 Nonggunong	-	-	-	-	-	-
210 Gayam	-	-	1	1	1	1
220 Raas	-	-	2	2	2	2
230 Sapeken	-	-	15	17	15	17
240 Arjasa	-	-	1	1	1	1
241 Kangayan	-	-	4	3	4	3
250 Masalembu	-	-	3	3	3	3
<b>Kabupaten Sumenep</b>	<b>1</b>	<b>1</b>	<b>159</b>	<b>166</b>	<b>160</b>	<b>167</b>

Lanjutan Tabel/Continued Table 4.1.9

Kecamatan Subdistrict	Guru <sup>1</sup> /Teachers <sup>1</sup>					
	Negeri/Public		Swasta/Private		Jumlah/Total	
	2020/2021	2021/2022	2020/2021	2021/2022	2020/2021	2021/2022
(1)	(8)	(9)	(10)	(11)	(12)	(13)
010 Pragaan	-	-	270	319	270	319
020 Bluto	-	-	193	213	193	213
030 Saronggi	-	-	42	48	42	48
040 Giligenting	-	-	71	73	71	73
050 Talango	-	-	-	-	-	-
060 Kalianget	-	-	-	-	-	-
070 Kota Sumenep	94	131	56	78	150	209
071 Batuan	-	-	-	-	-	-
080 Lenteng	-	-	185	191	185	191
090 Ganding	-	-	141	154	141	154
100 Guluk Guluk	-	-	222	283	222	283
110 Pasongsongan	-	-	45	83	45	83
120 Ambunten	-	-	56	59	56	59
130 Rubaru	-	-	122	143	122	143
140 Dasuk	-	-	80	82	80	82
150 Manding	-	-	19	30	19	30
160 Batuputih	-	-	27	28	27	28
170 Gapura	-	-	97	120	97	120
180 Batang Batang	-	-	65	86	65	86
190 Dungkek	-	-	35	41	35	41
200 Nonggunong	-	-	-	-	-	-
210 Gayam	-	-	19	24	19	24
220 Raas	-	-	34	49	34	49
230 Sapeken	-	-	174	215	174	215
240 Arjasa	-	-	35	39	35	39
241 Kangayan	-	-	34	36	34	36
250 Masalembu	-	-	45	49	45	49
<b>Kabupaten Sumenep</b>	<b>94</b>	<b>131</b>	<b>2 067</b>	<b>2 455</b>	<b>2 161</b>	<b>2 586</b>



Lanjutan Tabel/Continued Table 4.1.9

Kecamatan Subdistrict	Murid/Students					
	Negeri/Public		Swasta/Private		Jumlah/Total	
	2020/2021	2021/2022	2020/2021	2021/2022	2020/2021	2021/2022
(1)	(14)	(15)	(16)	(17)	(18)	(19)
010 Pragaan	-	-	2 536	2 472	2 536	2 472
020 Bluto	-	-	1 258	1 247	1 258	1 247
030 Saronggi	-	-	196	193	196	193
040 Giligenting	-	-	395	388	395	388
050 Talango	-	-	-	-	-	-
060 Kalianget	-	-	-	-	-	-
070 Kota Sumenep	1 214	1 287	486	442	1 700	1 729
071 Batuan	-	-	-	-	-	-
080 Lenteng	-	-	878	927	878	927
090 Ganding	-	-	980	919	980	919
100 Guluk Guluk	-	-	3 018	2 685	3 018	2 685
110 Pasongsongan	-	-	366	244	366	244
120 Ambunten	-	-	374	403	374	403
130 Rubaru	-	-	675	587	675	587
140 Dasuk	-	-	368	388	368	388
150 Manding	-	-	128	66	128	66
160 Batuputih	-	-	176	170	176	170
170 Gapura	-	-	967	991	967	991
180 Batang Batang	-	-	604	581	604	581
190 Dungkek	-	-	215	249	215	249
200 Nonggunong	-	-	-	-	-	-
210 Gayam	-	-	61	55	61	55
220 Raas	-	-	290	267	290	267
230 Sapeken	-	-	1 700	1 481	1 700	1 481
240 Arjasa	-	-	256	249	256	249
241 Kangayan	-	-	411	371	411	371
250 Masalembu	-	-	177	134	177	134
<b>Kabupaten Sumenep</b>	<b>1 214</b>	<b>1 287</b>	<b>16 515</b>	<b>15 535</b>	<b>17 729</b>	<b>16 822</b>

Catatan/Note: ...

Sumber/Source: Kementerian Agama, Data Semester Ganjil/Ministry of Religious Affairs, Odd Semester Data

**Tabel**  
**Table** 4.1.10

**Jumlah Desa<sup>1</sup>/Kelurahan yang Memiliki Fasilitas Sekolah Menurut Kecamatan dan Tingkat Pendidikan di Kabupaten Sumenep, 2019– 2021**  
**Number of Villages<sup>1</sup>/Kelurahan Having Educational Facilities by Subdistrict and Educational Level in Sumenep Regency, 2019– 2021**

Kecamatan Subdistrict	SD Primary School		
	2019	2020	2021
(1)	(2)	(3)	(4)
010 Pragaan	13	14	14
020 Bluto	20	20	20
030 Saronggi	14	14	13
040 Giligenting	8	8	8
050 Talango	8	8	4
060 Kalianget	7	7	7
070 Kota Sumenep	16	16	16
071 Batuan	7	7	7
080 Lenteng	20	20	20
090 Ganding	13	13	13
100 Guluk Guluk	12	12	12
110 Pasongsongan	10	10	10
120 Ambunten	15	15	15
130 Rubaru	11	11	11
140 Dasuk	15	15	15
150 Manding	11	11	11
160 Batuputih	14	14	14
170 Gapura	16	16	16
180 Batang Batang	16	16	16
190 Dungkek	15	15	15
200 Nonggunong	8	8	8
210 Gayam	10	10	10
220 Raas	9	9	9
230 Sapeken	11	11	11
240 Arjasa	19	19	19
241 Kangayan	9	9	9
250 Masalembu	4	4	4
<b>Kabupaten Sumenep</b>	<b>331</b>	<b>332</b>	<b>327</b>

Lanjutan Tabel/Continued Table 4.1.10

Kecamatan Subdistrict	SMP Junior High School		
	2019	2020	2021
(1)	(5)	(6)	(7)
010 Pragaan	12	13	12
020 Bluto	20	20	20
030 Saronggi	8	8	8
040 Giligenting	7	7	6
050 Talango	5	5	1
060 Kalianget	2	2	3
070 Kota Sumenep	9	8	11
071 Batuan	2	2	2
080 Lenteng	14	14	14
090 Ganding	13	13	13
100 Guluk Guluk	11	11	11
110 Pasongsongan	10	10	10
120 Ambunten	11	11	11
130 Rubaru	11	11	11
140 Dasuk	9	8	6
150 Manding	7	7	7
160 Batuputih	12	12	12
170 Gapura	10	10	10
180 Batang Batang	13	13	13
190 Dungkek	10	9	10
200 Nonggunong	4	4	4
210 Gayam	3	3	3
220 Raas	9	9	9
230 Sapeken	11	11	11
240 Arjasa	13	13	14
241 Kangayan	5	5	5
250 Masalembu	4	4	4
<b>Kabupaten Sumenep</b>	<b>245</b>	<b>243</b>	<b>241</b>

Lanjutan Tabel/*Continued Table* 4.1.10

Kecamatan <i>Subdistrict</i>	SMA <i>Senior High School</i>		
	2019	2020	2021
(1)	(8)	(9)	(10)
010 Pragaan	11	11	11
020 Bluto	14	14	13
030 Saronggi	2	3	4
040 Giligenting	4	4	5
050 Talango	1	1	–
060 Kalianget	1	1	1
070 Kota Sumenep	8	8	9
071 Batuan	2	2	2
080 Lenteng	12	12	12
090 Ganding	8	9	9
100 Guluk Guluk	8	8	8
110 Pasongsongan	5	6	7
120 Ambunten	6	6	6
130 Rubaru	8	8	8
140 Dasuk	4	6	4
150 Manding	4	4	4
160 Batuputih	5	7	5
170 Gapura	8	8	8
180 Batang Batang	8	8	7
190 Dungkek	7	7	7
200 Nonggunong	3	3	3
210 Gayam	2	2	2
220 Raas	3	3	3
230 Sapeken	10	10	9
240 Arjasa	4	4	4
241 Kangayan	4	4	4
250 Masalembu	3	3	3
<b>Kabupaten Sumenep</b>	<b>155</b>	<b>162</b>	<b>158</b>

Lanjutan Tabel/Continued Table 4.1.10

Kecamatan Subdistrict	SMK Vocational School		
	2019	2020	2021
(1)	(11)	(12)	(13)
010 Pragaan	2	4	4
020 Bluto	5	5	5
030 Saronggi	–	–	–
040 Giligenting	2	2	2
050 Talango	1	2	–
060 Kalianget	1	1	1
070 Kota Sumenep	–	–	–
071 Batuan	2	2	2
080 Lenteng	7	7	7
090 Ganding	5	6	6
100 Guluk Guluk	5	6	6
110 Pasongsongan	1	1	2
120 Ambunten	1	1	1
130 Rubaru	3	3	4
140 Dasuk	1	1	1
150 Manding	1	1	1
160 Batuputih	–	–	2
170 Gapura	2	2	2
180 Batang Batang	2	2	3
190 Dungkek	2	2	2
200 Nonggunong	1	1	1
210 Gayam	–	–	–
220 Raas	2	2	3
230 Sapeken	1	1	–
240 Arjasa	3	3	3
241 Kangayan	1	1	1
250 Masalembu	1	1	1
<b>Kabupaten Sumenep</b>	<b>52</b>	<b>57</b>	<b>60</b>

Lanjutan Tabel/*Continued Table* 4.1.10

Kecamatan Subdistrict	Perguruan Tinggi University		
	2019	2020	2021
(1)	(14)	(15)	(16)
010 Pragaan	2	2	2
020 Bluto	1	1	2
030 Saronggi	–	–	–
040 Giligenting	–	–	–
050 Talango	–	–	–
060 Kalianget	–	–	–
070 Kota Sumenep	2	2	3
071 Batuan	3	3	3
080 Lenteng	–	–	–
090 Ganding	2	2	2
100 Guluk Guluk	1	1	1
110 Pasongsongan	–	–	–
120 Ambunten	–	–	–
130 Rubaru	–	–	–
140 Dasuk	–	–	–
150 Manding	–	–	–
160 Batuputih	–	–	–
170 Gapura	1	1	1
180 Batang Batang	–	–	–
190 Dungkek	–	–	–
200 Nonggunong	–	–	–
210 Gayam	–	–	–
220 Raas	–	–	–
230 Sapeken	–	–	–
240 Arjasa	1	1	1
241 Kangayan	–	–	–
250 Masalembu	–	–	–
<b>Kabupaten Sumenep</b>	<b>13</b>	<b>13</b>	<b>15</b>

Catatan/Note: <sup>1</sup> Desa pada tabel ini termasuk Unit Permukiman Transmigrasi (UPT) yang masih dibina oleh kementerian terkait dan nagari di Provinsi Sumatera Barat/Villages in this table include Transmigration Settlement Unit which is still fostered by the relevant ministries and the nagari in the Province of Sumatera Barat

Sumber/Source: BPS, Pendataan Potensi Desa (Podes)/ BPS-Statistics Indonesia, Village Potential Data Collection

**Tabel 4.1.11** Angka Partisipasi Murni (APM) dan Angka Partisipasi Kasar (APK) Menurut Jenjang Pendidikan di Kabupaten Sumenep, 2020 dan 2021  
**Net Participation Rates and Gross Participation Rates by Educational Level in Sumenep Regency, 2020 and 2021**

Jenjang Pendidikan Educational Level	Angka Partisipasi Murni (APM) Net Participation Rates		Angka Partisipasi Kasar (APK) Gross Participation Rates	
	2020	2021	2020	2021
(1)	(2)	(3)	(4)	(5)
SD/MI Elementary School	98,69	...	106,63	...
SMP/MTs Junior High School	84,58	...	95,33	...
SMA/SMK/MA Senior High School	65,01	...	83,01	...

Catatan/Note: ...

Sumber/Source: BPS, Survei Sosial Ekonomi Nasional (Susenas)/BPS-Statistics Indonesia, National Socioeconomic Survey

**Tabel**  
**Table** 4.1.12

**Persentase Penduduk Berumur 15 Tahun ke Atas yang Melek Huruf Menurut Kelompok Umur di Kabupaten Sumenep, 2020 dan 2021**  
*Percentage of Literate People Aged 15 Years and Over by Age Group in Sumenep Regency, 2020 and 2021*

Kelompok Umur <i>Age Group</i>	2020	2021
(1)	(2)	(3)
15–19	...	...
20–29	...	...
30–39	...	...
40–49	...	...
50–59	...	...
60–69	...	...
70+	...	...

Catatan/Note: ...

Sumber/Source: BPS, Survei Sosial Ekonomi Nasional (Susenas)/BPS-Statistics Indonesia, National Socioeconomic Survey



## 4.2 KESEHATAN HEALTH

**Tabel 4.2.1** Jumlah Desa<sup>1</sup>/Kelurahan Yang Memiliki Sarana Kesehatan Menurut Kecamatan di Kabupaten Sumenep, 2019–2021  
**Number of Villages<sup>1</sup>/Kelurahan Having Health Facilities by Subdistrict in Sumenep Regency, 2019–2021**

Kecamatan Subdistrict (1)	Rumah Sakit Hospital		
	2019 (2)	2020 (3)	2021 (4)
010 Pragaan	–	–	–
020 Bluto	–	–	–
030 Saronggi	–	–	1
040 Giligenting	–	–	–
050 Talango	–	–	–
060 Kalianget	1	1	1
070 Kota Sumenep	1	1	2
071 Batuan	–	–	–
080 Lenteng	–	–	–
090 Ganding	–	–	–
100 Guluk Guluk	–	–	–
110 Pasongsongan	–	–	–
120 Ambunten	–	–	1
130 Rubaru	–	–	–
140 Dasuk	–	–	–
150 Manding	–	–	–
160 Batuputih	–	–	–
170 Gapura	–	–	–
180 Batang Batang	–	–	–
190 Dungkek	–	–	–
200 Nonggunong	–	–	–
210 Gayam	–	–	–
220 Raas	–	–	–
230 Sapeken	–	–	–
240 Arjasa	–	–	–
241 Kangayan	–	–	–
250 Masalembu	–	–	1
<b>Kabupaten Sumenep</b>	<b>2</b>	<b>2</b>	<b>6</b>

Lanjutan Tabel/*Continued Table* 4.2.1

Kecamatan Subdistrict	Rumah Sakit Bersalin Maternity Hospital		
	2019	2020	2021
(1)	(5)	(6)	(7)
010 Pragaan	–	–	–
020 Bluto	–	–	–
030 Saronggi	–	–	–
040 Giligenting	–	–	–
050 Talango	–	–	–
060 Kalianget	–	–	–
070 Kota Sumenep	1	1	1
071 Batuan	–	–	–
080 Lenteng	–	–	–
090 Ganding	–	–	–
100 Guluk Guluk	–	–	–
110 Pasongsongan	–	–	–
120 Ambunten	–	–	–
130 Rubaru	–	–	–
140 Dasuk	–	–	–
150 Manding	–	–	–
160 Batuputih	–	–	–
170 Gapura	–	–	–
180 Batang Batang	–	–	–
190 Dungkek	–	–	–
200 Nonggunong	–	–	–
210 Gayam	–	–	–
220 Raas	–	–	–
230 Sapeken	–	–	–
240 Arjasa	–	–	–
241 Kanganan	–	–	–
250 Masalembu	–	–	–
<b>Kabupaten Sumenep</b>	<b>1</b>	<b>1</b>	<b>1</b>

Lanjutan Tabel/*Continued Table* 4.2.1

Kecamatan Subdistrict	Poliklinik Polyclinic		
	2019	2020	2021
(1)	(8)	(9)	(10)
010 Pragaan	1	3	2
020 Bluto	–	–	–
030 Saronggi	–	–	–
040 Giligenting	–	–	–
050 Talango	2	2	–
060 Kalianget	–	–	–
070 Kota Sumenep	3	4	4
071 Batuan	–	–	–
080 Lenteng	–	–	–
090 Ganding	–	–	–
100 Guluk Guluk	1	–	1
110 Pasongsongan	–	–	–
120 Ambunten	1	1	1
130 Rubaru	1	1	1
140 Dasuk	–	–	–
150 Manding	–	–	–
160 Batuputih	–	–	–
170 Gapura	–	–	2
180 Batang Batang	–	–	–
190 Dungkek	–	–	–
200 Nonggunong	–	–	–
210 Gayam	–	–	–
220 Raas	–	–	–
230 Sapeken	–	–	–
240 Arjasa	–	–	–
241 Kangayan	1	1	1
250 Masalembu	–	–	–
<b>Kabupaten Sumenep</b>	<b>10</b>	<b>12</b>	<b>12</b>

Lanjutan Tabel/*Continued Table* 4.2.1

Kecamatan Subdistrict	Puskesmas Public Health Center		
	2019	2020	2021
(1)	(11)	(12)	(13)
010 Pragaan	1	1	1
020 Bluto	1	1	1
030 Saronggi	1	1	1
040 Giligenting	1	1	1
050 Talango	1	1	–
060 Kalianget	1	1	1
070 Kota Sumenep	2	2	2
071 Batuan	1	1	1
080 Lenteng	2	2	2
090 Ganding	1	1	1
100 Guluk Guluk	1	1	1
110 Pasongsongan	1	1	1
120 Ambunten	1	1	1
130 Rubaru	1	1	1
140 Dasuk	1	–	–
150 Manding	1	1	1
160 Batuputih	1	1	1
170 Gapura	1	1	1
180 Batang Batang	2	2	3
190 Dungkek	1	1	1
200 Nonggunong	1	1	1
210 Gayam	1	1	1
220 Raas	1	1	1
230 Sapeken	1	1	1
240 Arjasa	1	1	1
241 Kangayan	1	1	1
250 Masalembu	1	1	1
<b>Kabupaten Sumenep</b>	<b>30</b>	<b>29</b>	<b>29</b>

Lanjutan Tabel/Continued Table 4.2.1

Kecamatan Subdistrict	Puskesmas Pembantu Subsidiary of Public Health Center		
	2019	2020	2021
(1)	(14)	(15)	(16)
010 Pragaan	3	3	3
020 Bluto	2	3	2
030 Saronggi	2	2	2
040 Giligenting	1	1	1
050 Talango	2	2	2
060 Kalianget	2	2	2
070 Kota Sumenep	1	1	1
071 Batuan	1	1	1
080 Lenteng	2	2	2
090 Ganding	2	2	2
100 Guluk Guluk	2	2	2
110 Pasongsongan	3	3	3
120 Ambunten	3	3	3
130 Rubaru	3	2	3
140 Dasuk	3	3	2
150 Manding	3	2	2
160 Batuputih	2	2	2
170 Gapura	1	2	2
180 Batang Batang	3	3	3
190 Dungkek	3	2	3
200 Nonggunong	1	1	1
210 Gayam	2	2	2
220 Raas	3	3	3
230 Sapeken	7	7	2
240 Arjasa	3	3	3
241 Kangayan	3	4	2
250 Masalembu	1	1	2
<b>Kabupaten Sumenep</b>	<b>64</b>	<b>64</b>	<b>58</b>

Lanjutan Tabel/*Continued Table 4.2.1*

Kecamatan Subdistrict	Apotek Pharmacy		
	2019	2020	2021
(1)	(17)	(18)	(19)
010 Pragaan	2	2	2
020 Bluto	1	2	2
030 Saronggi	3	3	1
040 Giligenting	–	–	–
050 Talango	–	1	1
060 Kalianget	2	2	3
070 Kota Sumenep	8	9	10
071 Batuan	–	–	1
080 Lenteng	1	1	1
090 Ganding	1	2	3
100 Guluk Guluk	1	1	1
110 Pasongsongan	–	–	1
120 Ambunten	2	2	2
130 Rubaru	–	–	1
140 Dasuk	–	–	–
150 Manding	–	–	–
160 Batuputih	–	–	–
170 Gapura	1	1	1
180 Batang Batang	–	–	2
190 Dungkek	–	–	–
200 Nonggunong	–	–	–
210 Gayam	–	–	–
220 Raas	–	–	–
230 Sapeken	–	–	–
240 Arjasa	2	1	2
241 Kanganan	–	–	–
250 Masalembu	–	–	–
<b>Kabupaten Sumenep</b>	<b>24</b>	<b>27</b>	<b>34</b>

Catatan/Note: <sup>1</sup> Desa pada tabel ini termasuk Unit Permukiman Transmigrasi (UPT) yang masih dibina oleh kementerian terkait dan nagari di Provinsi Sumatera Barat/*Villages in this table include Transmigration Settlement Unit which is still fostered by the relevant ministries and the nagari in the Province of Sumatera Barat*

Sumber/Source: BPS, Pendataan Potensi Desa (Podes)/BPS-Statistics Indonesia, *Village Potential Data Collecting*

**Tabel**  
**Table 4.2.2****Jumlah Tenaga Kesehatan Menurut Kecamatan di Kabupaten Sumenep, 2021**  
**Number of Medical Personnel by Subdistrict in Sumenep Regency, 2021**

<b>Kecamatan Subdistrict</b>	<b>Dokter Doctor</b>	<b>Perawat Nurse</b>	<b>Bidan Midwife</b>	<b>Farmasi Pharma- ceutical</b>	<b>Ahli Gizi Nutritionist</b>
(1)	(2)	(3)	(4)	(5)	(6)
010 Pragaan					
020 Bluto					
030 Saronggi					
040 Giligenting					
050 Talango					
060 Kalianget					
070 Kota Sumenep					
071 Batuan					
080 Lenteng					
090 Ganding					
100 Guluk Guluk					
110 Pasongsongan					
120 Ambunten					
130 Rubaru					
140 Dasuk					
150 Manding					
160 Batuputih					
170 Gapura					
180 Batang Batang					
190 Dungek					
200 Nonggunong					
210 Gayam					
220 Raas					
230 Sapeken					
240 Arjasa					
241 Kangayan					
250 Masalembu					
<b>Kabupaten Sumenep</b>	...	...	...	...	...

Sumber/Source: Dinas Kesehatan, Pengendalian Penduduk dan KB Kabupaten Sumenep

**Tabel**  
**Table** 4.2.3**Persentase Penduduk yang Mempunyai Keluhan Kesehatan Selama Sebulan Terakhir Menurut Kecamatan di Kabupaten Sumenep, 2016-2021**

Kecamatan Subdistrict	2016	2017	2018	2019	2020	2021
(1)	(2)	(3)	(4)	(5)	(6)	(7)
010 Pragaan						
020 Bluto						
030 Saronggi						
040 Giligenting						
050 Talango						
060 Kalianget						
070 Kota Sumenep						
071 Batuan						
080 Lenteng						
090 Ganding						
100 Guluk Guluk						
110 Pasongsongan						
120 Ambunten						
130 Rubaru						
140 Dasuk						
150 Manding						
160 Batuputih						
170 Gapura						
180 Batang Batang						
190 Dungek						
200 Nonggunong						
210 Gayam						
220 Raas						
230 Sapeken						
240 Arjasa						
241 Kangayan						
250 Masalembu						
<b>Kabupaten Sumenep</b>	<b>23.11</b>	<b>23.14</b>	<b>30.70</b>	<b>20.65</b>	<b>17.18</b>	<b>...</b>

Sumber/Source: BPS Provinsi Jawa Timur, Survei Sosial Ekonomi Nasional (Susenans)/BPS Statistics of Jawa Timur Province, National Socioeconomic Survey



**Tabel**  
**Table** 4.2.4**Persentase Penduduk yang Mempunyai Keluhan Kesehatan dan Berobat Jalan Selama Sebulan Terakhir Menurut Kecamatan di Kabupaten Sumenep, 2017-2021**

Kecamatan Subdistrict	2017	2018	2019	2020	2021
(1)	(3)	(4)	(5)	(6)	(7)
010 Pragaan					
020 Bluto					
030 Saronggi					
040 Giligenting					
050 Talango					
060 Kalianget					
070 Kota Sumenep					
071 Batuan					
080 Lenteng					
090 Ganding					
100 Guluk Guluk					
110 Pasongsongan					
120 Ambunten					
130 Rubaru					
140 Dasuk					
150 Manding					
160 Batuputih					
170 Gapura					
180 Batang Batang					
190 Dungek					
200 Nonggunong					
210 Gayam					
220 Raas					
230 Sapeken					
240 Arjasa					
241 Kangayan					
250 Masalembu					
<b>Kabupaten Sumenep</b>	<b>34.49</b>	<b>40.72</b>	<b>37.71</b>	<b>41.59</b>	<b>...</b>

Sumber/Source: BPS Provinsi Jawa Timur, Survei Sosial Ekonomi Nasional (Susenas)/BPS Statistics of Jawa Timur Province, National Socioeconomic Survey

**Tabel**  
**Table** 4.2.5**Persentase Penduduk Usia 15 Tahun Ke Atas yang Merokok dalam Sebulan Terakhir Menurut Kecamatan dan Kelompok Umur di Kabupaten Sumenep, 2021**

Kecamatan Subdistrict	15-24	25-34	35-44	45-54	55-64	65+
(1)	(2)	(3)	(4)	(5)	(6)	(7)
010 Pragaan						
020 Bluto						
030 Saronggi						
040 Giligenting						
050 Talango						
060 Kalianget						
070 Kota Sumenep						
071 Batuan						
080 Lenteng						
090 Ganding						
100 Guluk Guluk						
110 Pasongsongan						
120 Ambunten						
130 Rubaru						
140 Dasuk						
150 Manding						
160 Batuputih						
170 Gapura						
180 Batang Batang						
190 Dungek						
200 Nonggunong						
210 Gayam						
220 Raas						
230 Sapeken						
240 Arjasa						
241 Kangayan						
250 Masalembu						
<b>Kabupaten Sumenep</b>	<b>19.92</b>	<b>23.96</b>	<b>22.52</b>	<b>14.50</b>	<b>8.25</b>	<b>...</b>

Sumber/Source: BPS Provinsi Jawa Timur, Survei Sosial Ekonomi Nasional (Susenas)/BPS Statistics of Jawa Timur Province, National Socioeconomic Survey

**Tabel** 4.2.6 **Jumlah Darah Yang Tersedia dan Di salurkan di Kabupaten Sumenep, 2021**

Jenis Darah	Persediaan darah		Darah yang disalurkan	
	2020	2021	2020	2021
(1)	(2)	(3)	(4)	(5)
Golongan darah A	1147	...	1147	...
Golongan darah B	1231	...	1231	...
Golongan darah AB	435	...	435	...
Golongan darah O	2089	...	2089	...

Sumber/Source: PMI Kabupaten Sumenep

**Tabel**  
**Table** 4.2.7**Jumlah Donor Darah Menurut Golongan Darah dan Jenis Kelamin di Kabupaten Sumenep, 2021**

Jenis Darah	Laki-Laki		Perempuan	
	2020	2021	2020	2021
(1)	(2)	(3)	(4)	(5)
Golongan darah A	982	...	165	...
Golongan darah B	1093	...	138	...
Golongan darah AB	406	...	29	...
Golongan darah O	1754	...	335	...

Sumber/Source: PMI Kabupaten Sumenep

**Tabel 4.2.8** Target dan Pencapaian Peserta Akseptor Baru di Kabupaten Sumenep, 2021

Kecamatan Subdistrict	Partisipan	Alat Kontrasepsi				
		AKDR IUD	TABLET	CONDOM	SUSUK KB	SUNTIK
(1)	(2)	(3)	(4)	(5)	(6)	(7)
010 Pragaan						
020 Bluto						
030 Saronggi						
040 Giligenting						
050 Talango						
060 Kalianget						
070 Kota Sumenep						
071 Batuan						
080 Lenteng						
090 Ganding						
100 Guluk Guluk						
110 Pasongsongan						
120 Ambuntan						
130 Rubaru						
140 Dasuk						
150 Manding						
160 Batuputih						
170 Gapura						
180 Batang Batang						
190 Dungkek						
200 Nonggunong						
210 Gayam						
220 Raas						
230 Sapeken						
240 Arjasa						
241 Kanganan						
250 Masalembu						
<b>Kabupaten Sumenep</b>	...	...	...	...	...	...

Lanjutan Tabel/*Continued Table* 4.2.8

Kecamatan <i>Subdistrict</i>	Alat Kontrasepsi			PERSENTASE
	MOP	MOW	JUMLAH	
(1)	(8)	(9)	(10)	(11)
010 Pragaan				
020 Bluto				
030 Saronggi				
040 Giligenting				
050 Talango				
060 Kalianget				
070 Kota Sumenep				
071 Batuan				
080 Lenteng				
090 Ganding				
100 Guluk Guluk				
110 Pasongsongan				
120 Ambunten				
130 Rubaru				
140 Dasuk				
150 Manding				
160 Batuputih				
170 Gapura				
180 Batang Batang				
190 Dungkek				
200 Nonggunong				
210 Gayam				
220 Raas				
230 Sapeken				
240 Arjasa				
241 Kangayan				
250 Masalembu				
<b>Kabupaten Sumenep</b>	...	...	...	...

Sumber/*Source*: Dinas Sosial, Pemberdayaan Perempuan dan Perlindungan Anak

**Tabel**  
**Table** 4.2.9**Jumlah PUS dan Peserta KB Aktif di Kabupaten Sumenep, 2021**

Kecamatan Subdistrict	PUS	Alat Kontrasepsi				
		AKDR IUD	TABLET	CONDOM	SUSUK KB	SUNTIK
(1)	(2)	(3)	(4)	(5)	(6)	(7)
010 Pragaan						
020 Bluto						
030 Saronggi						
040 Giligenting						
050 Talango						
060 Kalianget						
070 Kota Sumenep						
071 Batuan						
080 Lenteng						
090 Ganding						
100 Guluk Guluk						
110 Pasongsongan						
120 Ambuntan						
130 Rubaru						
140 Dasuk						
150 Manding						
160 Batuputih						
170 Gapura						
180 Batang Batang						
190 Dungkek						
200 Nonggunong						
210 Gayam						
220 Raas						
230 Sapeken						
240 Arjasa						
241 Kanganan						
250 Masalembu						
<b>Kabupaten Sumenep</b>	...	...	...	...	...	...

Lanjutan Tabel/*Continued Table* 4.2.9

Kecamatan <i>Subdistrict</i>	Alat Kontrasepsi			PERSENTASE
	MOP	MOW	JUMLAH	
(1)	(8)	(9)	(10)	(11)
010 Pragaan				
020 Bluto				
030 Saronggi				
040 Giligenting				
050 Talango				
060 Kalianget				
070 Kota Sumenep				
071 Batuan				
080 Lenteng				
090 Ganding				
100 Guluk Guluk				
110 Pasongsongan				
120 Ambunten				
130 Rubaru				
140 Dasuk				
150 Manding				
160 Batuputih				
170 Gapura				
180 Batang Batang				
190 Dungek				
200 Nonggunong				
210 Gayam				
220 Raas				
230 Sapeken				
240 Arjasa				
241 Kangayan				
250 Masalembu				
<b>Kabupaten Sumenep</b>	...	...	...	...

Sumber/*Source*: Dinas Sosial, Pemberdayaan Perempuan dan Perlindungan Anak



### 4.3 AGAMA DAN SOSIAL LAINNYA RELIGION AND OTHER SOCIAL AFFAIRS

**Tabel 4.3.1** Jumlah Penduduk Menurut Kecamatan dan Agama yang Dianut di Kabupaten Sumenep, 2021  
*Population by Subdistrict and Religion in Sumenep Regency, 2021*

Kecamatan Subdistrict	Islam	Protestan Protestant	Katolik Catholic	Hindu	Budha Buddha	Lainnya Others
(1)	(2)	(3)	(4)	(5)	(6)	(7)
010 Pragaan	66,390	4	0	0	0	1
020 Bluto	48,001	4	1	0	0	0
030 Saronggi	37,919	4	1	0	0	0
040 Giligenting	24,000	1	0	0	0	1
050 Talango	38,554	7	0	1	0	1
060 Kalianget	42,443	18	23	1	1	0
070 Kota Sumenep	73,812	425	441	4	102	2
071 Batuan	13,407	40	35	1	1	0
080 Lenteng	61,648	13	13	0	3	1
090 Ganding	36,395	3	12	0	0	13
100 Guluk Guluk	49,906	3	0	0	0	0
110 Pasongsongan	51,049	1	0	0	0	2
120 Ambunten	40,508	0	0	0	0	0
130 Rubaru	39,747	5	3	0	0	4
140 Dasuk	30,507	1	3	2	0	1
150 Manding	29,993	4	0	0	0	0
160 Batuputih	44,246	3	0	0	0	4
170 Gapura	37,868	1	1	0	0	5
180 Batang Batang	55,180	24	6	1	0	2
190 Dungkek	36,307	34	2	1	0	4
200 Nonggunong	13,541	10	0	0	0	4
210 Gayam	32,286	23	2	0	0	2
220 Raas	38,606	6	1	2	0	24
230 Sapeken	53,102	3	8	0	0	15
240 Arjasa	85,064	11	2	1	0	13
241 Kangayan	26,139	2	1	0	0	0
250 Masalembu	26,748	4	0	0	0	11
<b>Kabupaten Sumenep</b>	<b>1,133,366</b>	<b>654</b>	<b>555</b>	<b>14</b>	<b>107</b>	<b>110</b>

Sumber/Source: Dinas Kependudukan dan Pencatatan Sipil Kabupaten Sumenep/Population and Civil Registration Agency Sumenep Regency

**Tabel**  
**Table 4.3.2****Jumlah Tempat Peribadatan Menurut Kecamatan di Kabupaten Sumenep, 2021**  
**Number of Places of Worship by Subdistrict in Sumenep Regency, 2021**

Kecamatan Subdistrict	Masjid Mosque	Mushola Pray Room	Gereja Church	Pura Temple	Vihara Buddhist Nunnery	Klenteng
(1)	(2)	(3)	(4)	(5)	(6)	(7)
010 Pragaan	101	124	-	-	-	-
020 Bluto	70	80	-	-	-	-
030 Saronggi	45	125	-	-	-	-
040 Giligenting	23	64	-	-	-	-
050 Talango	68	116	-	-	-	-
060 Kalianget	26	89	-	-	-	-
070 Kota Sumenep	41	244	3	-	1	1
071 Batuan	15	58	-	-	-	-
080 Lenteng	86	288	-	-	-	-
090 Ganding	74	213	-	-	-	-
100 Guluk Guluk	62	327	-	-	-	-
110 Pasongsongan	87	172	-	-	-	-
120 Ambunten	72	212	-	-	-	-
130 Rubaru	70	334	-	-	-	-
140 Dasuk	53	188	-	-	-	-
150 Manding	48	170	-	-	-	-
160 Batuputih	67	131	-	-	-	-
170 Gapura	61	93	-	-	-	-
180 Batang Batang	59	222	-	-	-	-
190 Dungkek	74	156	-	-	-	-
200 Nonggunong	37	82	-	-	-	-
210 Gayam	68	173	-	-	-	-
220 Raas	30	102	-	-	-	-
230 Sapeken	71	43	-	-	-	-
240 Arjasa	74	222	-	-	-	-
241 Kanganan	29	57	-	-	-	-
250 Masalembu	25	89	-	-	-	-
<b>Kabupaten Sumenep</b>	<b>1.536</b>	<b>4.174</b>	<b>3</b>	<b>-</b>	<b>1</b>	<b>1</b>

Catatan/Note:

Sumber/Source: Kementerian Agama Kabupaten Sumenep / Departement of Religious Affairs, Sumenep Regency

**Tabel**  
**Table 4.3.3****Jumlah Desa<sup>1</sup>/Kelurahan yang Mengalami Bencana Alam<sup>2</sup>  
Menurut Kecamatan di Kabupaten Sumenep, 2019–2021**  
**Number of Villages<sup>1</sup>/Kelurahan that Had Natural Disaster<sup>2</sup>  
by Subdistrict in Sumenep Regency, 2019–2021**

Kecamatan Subdistrict	Banjir/Flood		
	2019	2020	2021
(1)	(2)	(3)	(4)
010 Pragaan	1	–	–
020 Bluto	–	–	–
030 Saronggi	1	1	1
040 Giligenting	–	–	–
050 Talango	–	–	–
060 Kalianget	–	–	1
070 Kota Sumenep	–	–	2
071 Batuan	2	–	4
080 Lenteng	–	1	–
090 Ganding	–	–	1
100 Guluk Guluk	–	1	–
110 Pasongsongan	–	–	–
120 Ambunten	–	–	–
130 Rubaru	–	–	–
140 Dasuk	–	–	–
150 Manding	–	–	–
160 Batuputih	–	–	–
170 Gapura	–	1	1
180 Batang Batang	–	–	–
190 Dungkek	–	–	–
200 Nonggunong	–	–	–
210 Gayam	–	–	–
220 Raas	–	–	–
230 Sapeken	–	–	–
240 Arjasa	1	1	1
241 Kangayan	–	–	–
250 Masalembu	–	1	–
<b>Sumenep</b>	<b>5</b>	<b>6</b>	<b>11</b>

Lanjutan Tabel/*Continued Table 4.3.3*

Kecamatan Subdistrict	Gempa Bumi/ <i>Earthquake</i>		
	2019	2020	2021
(1)	(5)	(6)	(7)
010 Pragaan	10	–	–
020 Bluto	–	–	–
030 Saronggi	–	–	1
040 Giligenting	–	–	–
050 Talango	–	–	–
060 Kalianget	–	–	–
070 Kota Sumenep	–	–	–
071 Batuan	1	–	–
080 Lenteng	2	–	–
090 Ganding	11	–	–
100 Guluk Guluk	2	–	–
110 Pasongsongan	1	–	–
120 Ambunten	–	–	–
130 Rubaru	–	–	–
140 Dasuk	–	–	–
150 Manding	–	–	–
160 Batuputih	–	–	–
170 Gapura	10	–	–
180 Batang Batang	–	–	–
190 Dungkek	–	–	–
200 Nonggunong	8	–	–
210 Gayam	10	6	–
220 Raas	2	–	–
230 Sapeken	2	–	–
240 Arjasa	–	–	–
241 Kangayan	–	–	–
250 Masalembu	4	–	–
<b>Sumenep</b>	<b>63</b>	<b>6</b>	<b>1</b>

Lanjutan Tabel/Continued Table 4.3.3

Kecamatan Subdistrict	Tanah Longsor/Landslide		
	2019	2020	2021
(1)	(8)	(9)	(10)
010 Pragaan	2	4	–
020 Bluto	–	–	–
030 Saronggi	–	–	–
040 Giligenting	–	–	–
050 Talango	–	–	–
060 Kalianget	–	–	–
070 Kota Sumenep	–	1	–
071 Batuan	–	–	–
080 Lenteng	–	–	–
090 Ganding	–	–	2
100 Guluk Guluk	–	–	–
110 Pasongsongan	–	–	1
120 Ambunten	–	–	–
130 Rubaru	1	1	2
140 Dasuk	–	–	–
150 Manding	–	–	–
160 Batuputih	–	–	–
170 Gapura	–	–	–
180 Batang Batang	–	–	–
190 Dungkek	–	–	–
200 Nonggunong	–	–	–
210 Gayam	–	–	–
220 Raas	–	–	–
230 Sapeken	–	–	–
240 Arjasa	–	–	1
241 Kangayan	–	–	–
250 Masalembu	–	–	–
<b>Sumenep</b>	<b>3</b>	<b>6</b>	<b>6</b>

Catatan/Note: <sup>1</sup> Desa pada tabel ini termasuk Unit Permukiman Transmigrasi (UPT) yang masih dibina oleh kementerian terkait dan nagari di Provinsi Sumatera Barat/Villages in this table are included in Transmigration Settlement Unit which is still fostered by the relevant ministries and the nagari in the Province of Sumatera Barat

<sup>2</sup> Terjadi dalam tiga tahun terakhir sampai dengan saat pencacahan/Occurred during the last three years by the time of enumeration

Sumber/Source: BPS, Pendataan Potensi Desa (Podes)/BPS-Statistics Indonesia, Village Potential Data Collecting

**Tabel**  
**Table 4.3.4****Bencana Alam Menurut Jenisnya dan Jumlah Korban di Kabupaten Sumenep, 2021**  
**Disaster by Type and Number of Suffer in Sumenep Regency, 2021**

Jenis Bencana	Korban			Jumlah	Frekuensi Kejadian Bencana	Taksiran Kerugian
	Jiwa	Bangunan	Lain-Lain			
(1)	(2)	(3)	(4)	(5)	(6)	(7)
Angin Puting Beliung	0	85	0	85	6	281,000,000
Angin Kencang	0	57	0	57	25	580,250,000
Hujan Deras Disertai Angin Kencang	0	116	0	116	59	1,526,500,000
Hujan Deras	0	3	0	3	2	105,000,000
Kebakaran	7	26	1	34	26	627,000,000
Sambar Petir	1	2	0	3	2	17,000,000
Gempa	0	0	0	0	0	-
Longsor	1	5	0	6	6	195,000,000
Banjir	0	6	0	6	1	45,000,000
Kejadian Laut & Sungai	15	3	6	24	18	120,000,000
Kesetrum Listrik	1	0	0	1	1	-
Lain-Lain	4	0	0	4	4	-
<b>Jumlah/Total</b>	<b>29</b>	<b>303</b>	<b>7</b>	<b>339</b>	<b>150</b>	<b>3,496,750,000</b>

Catatan/Note:

Sumber/Source: Badan Penanggulangan Bencana Daerah Kabupaten Sumenep /  
National Disaster Management Agency of Sumenep Regency

**Tabel 4.3.5** Jumlah Perkara Menurut Jenis Perkara dan Keputusan di Pengadilan Agama, 2021

Kasus	Perkara	
	Dicabut	Gugur
(1)	(5)	(6)
Izin Poligami		
Pencegahan Perkawinan		
Penolakan Perkawinan		
Pembatalan Perkawinan		
Kelalaian Kewajiban Sebagai Suami/Istri		
Cerai Talak		
Cerai gugat		
Harta Bersama		
Penguasaan Anak		
Nafkah oleh Ibu		
Hak- hak bekas Istri		
Pengesahan Anak		
Pencabutan kekuasaan orang tua		
Perwalian		
Pencabutan kekuasaan wali		
Penunjukan orang lain		
Ganti rugi terhadap orang lain		
Asal Usul anak		
Penolakan kawin campur		
Isbat nikah		
Izin Kawin		
Dispensasi Kawin		
Wali Adlol		
Ekonomi Syari'ah		
Kewarisan		
Wasiat		
Hibah		
Wakaf		
Zakat/Infaq/Shodaqah		
P3HP/Penetapan Ahli Waris		
Lain- lain		
<b>Jumlah/Total</b>	...	...

Sumber/Source: Pengadilan Agama Kabupaten Sumenep

**Tabel** 4.3.6  
**Table**

**Jumlah Perkara di Pengadilan Agama Sumenep, 2021**

Bulan	Sisa bulan lalu	Baru	Jumlah	Perkara		
				Dicabut	Gugur	Ditolak
(1)	(2)	(3)	(4)	(5)	(6)	(7)
Januari						
Februari						
Maret						
April						
Mei						
Juni						
Juli						
Agustus						
September						
Oktober						
Nopember						
Desember						
<b>Jumlah/Total</b>	...	...	...	...	...	...

Catatan/Note:

Sumber/Source: Pengadilan Agama Kabupaten Sumenep



**Tabel 4.3.7** Jumlah Perkara Yang Diputuskan oleh Pengadilan Agama Sumenep, 2021

Jenis Perkara	Bulan					
	Jan	Feb	Mrt	Apr	Mei	Jun
(1)	(2)	(3)	(4)	(5)	(6)	(7)
Sisa Bulan Sebelumnya						
Perkara Yang Diterima						
Jumlah Perkara Awal						
Dicabut						
Perkara Yang Diputus						
Ditolak						
Tidak Diterima						
Dicoret Dari Register/ Digugurkan						
<b>Jumlah/Total</b>	...	...	...	...	...	...
Sisa Akhir Bulan						
Banding						
Kasasi						
Peninjauan Kembali						

Lanjutan Tabel/*Continued Table 4.3.7*

Jenis Perkara	Bulan					
	Jul	Agust	Sep	Okt	Nov	Des
(1)	(8)	(9)	(10)	(11)	(12)	(13)
Sisa Bulan Sebelumnya						
Perkara Yang Diterima						
Jumlah Perkara Awal						
Dicabut						
Perkara Yang Diputus						
Ditolak						
Tidak Diterima						
Dicoret Dari Register/ Digugurkan						
<b>Jumlah/Total</b>	...	...	...	...	...	...
Sisa Akhir Bulan						
Banding						
Kasasi						
Peninjauan Kembali						

Catatan/*Note:*Sumber/*Source:* Pengadilan Agama Kabupaten Sumenep

**Tabel 4.3.8** Jumlah Perceraian Menurut Penyebabnya di Kabupaten Sumenep, 2021

Jenis Perkara	Bulan						
	Jan	Feb	Mrt	Apr	Mei	Jun	Juli
(1)	(2)	(3)	(4)	(5)	(6)	(7)	(8)
Zina							
Mabuk							
Madat							
Judi							
Meninggalkan satu pihak							
Dihukum penjara							
Poligami							
Kekerasan dalam RT							
Cacat Badan							
Perselisihan terus menerus							
Kawin paksa							
Murtad							
Ekonomi							
lain-lain							

Lanjutan Tabel/*Continued Table* 4.3.8

Jenis Perkara	Bulan					Jumlah
	Agust	Sep	Okt	Nov	Des	
(1)	(9)	(10)	(11)	(12)	(13)	(14)
Zina						
Mabuk						
Madat						
Judi						
Meninggalkan satu pihak						
Dihukum penjara						
Poligami						
Kekerasan dalam RT						
Cacat Badan						
Perselisihan terus menerus						
Kawin paksa						
Murtad						
Ekonomi						
lain-lain						

Catatan/*Note*:Sumber/*Source*: Pengadilan Agama Kabupaten Sumenep

**Tabel 4.3.9** Jumlah Penderita Disabilitas Menurut Jenis dan Kecamatan di Kabupaten Sumenep,2021

Kecamatan	CACAT TUBUH	TUNA NETRA	CACAT MENTAL	TUNA RONGU	JUMLAH
(1)	(2)	(3)	(4)	(5)	(6)
010 Pragaan					
020 Bluto					
030 Saronggi					
040 Giligenting					
050 Talango					
060 Kalianget					
070 Kota Sumenep					
071 Batuan					
080 Lenteng					
090 Ganding					
100 Guluk Guluk					
110 Pasongsongan					
120 Ambunten					
130 Rubaru					
140 Dasuk					
150 Manding					
160 Batuputih					
170 Gapura					
180 Batang Batang					
190 Dungkek					
200 Nonggunong					
210 Gayam					
220 Raas					
230 Sapeken					
240 Arjasa					
241 Kangayan					
250 Masalembu					
<b>Jumlah</b>	...	...	...	...	...

Catatan/Note:

Sumber/Source: Dinas Sosial, Pemberdayaan Perempuan dan Perlindungan Anak Kabupaten Sumenep

**Tabel 4.3.10** Jumlah Permasalahan Sosial di Kabupaten Sumenep, 2020-2021

Kecamatan	TAHUN	
	2020	2021
(1)	(2)	(3)
1. anak terlantar		
2. pengemis		
3. wanita tuna susila		
4. korban narkoba		
5. anak nakal		
6. mantan napi		
7. penyandang cacat		
a. bukan karna penyakit		
b. penyakit kronis		
8. korban bencana alam		
9. wanita rawan sosial		
10. keluarga fakir miskin		
11. keluarga bermasalah psikis		
12. lanjut usia terlantar		
13. anak balita terlantar		

Catatan/Note:

Sumber/Source: Dinas Sosial, Pemberdayaan Perempuan dan Perlindungan Anak Kabupaten Sumenep

#### 4.4 KEMISKINAN POVERTY

**Tabel** 4.4.1 **Garis Kemiskinan, Jumlah, dan Persentase Penduduk Miskin di Kabupaten Sumenep, 2012–2021**  
*Poverty Line, Number, and Percentage of Poor People in Sumenep Regency, 2013–2021*

Tahun Year	Garis Kemiskinan (rupiah/kapita/bulan) Poverty Line (rupiah/capita/month)	Jumlah Penduduk Miskin (ribu) Number of Poor People (thousand)	Persentase Penduduk Miskin Percentage of Poor People
(1)	(2)	(3)	(4)
2013	259.046	225,50	21,22
2014	270.890	218,86	20,49
2015	284.756	216,84	20,20
2016	301.781	216,14	20,09
2017	313.330	211,92	19,62
2018	340,033	218,60	20,16
2019	357,473	211,98	19,48
2020	382,491	220,23	20,18
2021	400,960	224,73	20,51

Catatan/Note: ...

Sumber/Source: .BPS, Survei Sosial Ekonomi Nasional Maret/BPS-Statistics Indonesia, March National Socioeconomic Survey

**Tabel**  
**Table** 4.4.2

**Indeks Kedalaman Kemiskinan dan Indeks Keparahan Kemiskinan di Kabupaten Sumenep, 2012–2020**  
**Poverty Gap Index and Poverty Severity Index in Sumenep Regency, 2013–2020**

Tahun Year	Indeks Kedalaman Kemiskinan (P1) <i>Poverty Gap Index</i>	Indeks Keparahan Kemiskinan (P2) <i>(Poverty Severity Index)</i>
	(2)	(3)
2013	3,72	0,90
2014	3,54	0,91
2015	2,39	0,45
2016	2,90	0,75
2017	1,78	0,23
2018	3,57	1,15
2019	3,03	0,79
2020	4,33	1,30
2021	4,73	1,56

Catatan/Note: ...

Sumber/Source: .BPS, Survei Sosial Ekonomi Nasional Maret/BPS-Statistics Indonesia, March National Socioeconomic Survey







# Produksi Tanaman Sayuran dan Buah-buahan Semusim 2020



**MELON**  
16.988 Kw



**BAWANG MERAH**  
68.761 Kw



**CABE RAWIT**  
79.053 Kw



**SEMANGKA**  
89.416 Kw





**PENJELASAN TEKNIS**

1. Lahan sawah adalah lahan pertanian yang berpetak-petak dan dibatasi oleh pematang (galangan), saluran untuk menahan/ menyalurkan air, yang biasanya ditanami padi sawah tanpa memandang dari mana diperoleh atau status lahan tersebut. Lahan yang dimaksud termasuk lahan yang terdaftar di Pajak Bumi Bangunan, luran Pembangunan Daerah, lahan bengkok, lahan serobotan, lahan rawa yang ditanami padi dan lahan bekas tanaman tahunan yang telah dijadikan sawah, baik yang ditanami padi, palawija atau tanaman semusim lainnya.
2. Tegal/Kebun adalah lahan pertanian bukan sawah (lahan kering) yang ditanami tanaman semusim atau tahunan dan terpisah dengan halaman sekitar rumah serta penggunaannya tidak berpindah pindah.
3. Ladang/Huma adalah lahan pertanian bukan sawah (lahan kering) yang biasanya ditanami tanaman semusim dan penggunaannya hanya semusim atau dua musim, kemudian akan ditinggalkan bila sudah tidak subur lagi (berpindah-pindah). Kemungkinan lahan ini beberapa tahun kemudian akan dikerjakan kembali jika sudah subur.

**TECHNICAL NOTES**

1. *Wetland is agricultural land that separated by small dykes to resist water, where the main crop is usually wetland paddy without considering where it is got from or the status of the land. It includes the land that is registered at land income tax office, regional development contribution, 'bengkok' land, illegal ownership, swamps for rice cultivation, and annual crop land mark that has been used as rice field, which are both planted with paddy, secondary crops or the other seasonal crops.*
2. *Dry field/Garden is an dryland (unirrigated land) which is planted with seasonal or annual crops and separately from the yard around the house without shifting*
3. *Unirrigated agricultural field/ Shifting cultivation land is non-rice field agricultural land (dry land) which is usually planted with seasonal crops and its use is only for one or two seasons, then it will be abandoned when it is no longer fertile (moving around). It is possible that this land will be reworked a few years later if it is fertile.*

4. Lahan yang sementara tidak diusahakan adalah lahan yang biasanya diusahakan tetapi untuk sementara (lebih dari 1 (satu) tahun tetapi kurang dari atau sama dengan 2 (dua) tahun) tidak diusahakan, termasuk lahan sawah yang tidak diusahakan selama lebih dari 2 (dua) tahun.
  5. Data pokok tanaman pangan yang dikumpulkan adalah luas panen dan produktivitas (hasil per hektar). Produksi tanaman pangan merupakan hasil perkalian antara luas panen dengan produktivitas. Pengumpulan data luas panen dilakukan setiap bulan dengan pendekatan area kecamatan di seluruh wilayah Indonesia. Pengumpulan data produktivitas dilakukan melalui pengukuran langsung pada plot ubinan berukuran 2½ m x 2½ m. Pengumpulan data produktivitas dilakukan setiap subround (empat bulanan) pada waktu panen petani.
  6. Data produksi padi dan palawija yang disajikan adalah dalam kualitas: gabah kering giling (padi), pipilan kering (jagung), biji kering (kedelai dan kacang tanah), dan umbi basah (ubi kayu dan ubi jalar).
4. *Temporarily unused land is land that is regularly used but temporarily (more than a year but less or equal than two years) is unused, it includes wetland that is not cultivated more than two years.*
  5. *The main food crops data collected consists of harvested area and productivity (yield per hectare). Food crops production is generated by harvested area multiplied by productivity. The harvested area data is collected every month using sub district area approach in all sub district in Indonesia. The productivity data collection is conducted by a direct measurement in 2½m x 2½m crop cutting plot. The productivity measurement is conducted in every subround (four monthly) at the time when farmers are harvesting their crops.*
  6. *Production of paddy and secondary crops data are presented in the form of: dry unhusked rice (paddy), dry loose maize (maize), dry shells crops (soybeans and peanuts), and fresh roots (cassava and sweet potatoes).*

7. Tanaman sayuran dan buah-buahan semusim Tanaman sayuran semusim adalah tanaman sumber vitamin, garam mineral dan lain-lain yang dikonsumsi dari bagian tanaman yang berupa daun, bunga, buah, dan umbinya, yang berumur kurang dari satu tahun. Tanaman buah-buahan semusim adalah tanaman sumber vitamin, garam mineral, dan lain-lain yang dikonsumsi dari bagian tanaman yang berupa buah, berumur kurang dari satu tahun, tidak berbentuk pohon/rumpun tetapi menjalar dan berbatang lunak.
7. *Seasonal vegetable and fruit plants* Seasonal vegetable plants are plants which are the sources of vitamin, mineral salt, etc, consumed from the part of the plant in the form of leaf, flower, fruit, and root with the age of less than one year. Seasonal fruit plants are plants which are the sources of vitamin, mineral salt, etc, consumed from the part of the plant in the form of fruits. These plants are creeps with the age of less than one year.
8. Tanaman buah-buahan dan sayuran tahunan Tanaman buah-buahan tahunan adalah tanaman sumber vitamin garam mineral, dan lain-lain yang dikonsumsi dari bagian tanaman yang berupa buah dan merupakan tanaman tahunan.
8. *Annual fruit plants are plants* which are the sources of vitamin, contained mineral salt, etc, consumed from the part of plant in the form of fruit and more than one year of age.
- Tanaman sayuran tahunan adalah tanaman sumber vitamin, garam mineral, dan lain-lain yang dikonsumsi dari bagian tanaman yang berupa daun dan atau buah yang berumur lebih dari satu tahun.
- Annual vegetable plants are* plants which are the sources of vitamin, contained mineral salt, etc, consumed from the part of the plant in the form of vegetable and more than one year of age.
9. Tanaman biofarmaka adalah tanaman yang bermanfaat untuk obat-obatan, kosmetik, dan kesehatan yang dikonsumsi atau digunakan dari bagian-bagian
9. *Medicinal plants are plants* which are useful for medicine. It is consumed from part of the plant such as leaf, flower, fruit, tuber, and root.

tanaman seperti daun, batang, buah, umbi (rimpang) ataupun akar.

- |   |  |
|---|--|
| <p>10. Tanaman hias adalah tanaman yang mempunyai nilai keindahan baik bentuk, warna daun, tajuk maupun bunganya, sering digunakan untuk penghias pekarangan dan lain sebagainya.</p>   | <p>10. <i>Ornamental plants are plants which have a beauty value, either in shape, colour of leaf or crown of flower, and they are often used as a yard decorator.</i></p>   |
| <p>11. Luas panen tanaman hortikultura adalah luas tanaman sayuran, buah- buahan, biofarmaka, dan tanaman hias yang diambil hasilnya/dipanen pada periode pelaporan.</p>  | <p>11. <i>Harvested area of horticulture is area which vegetable, fruit, medicinal and ornamental plant of crop harvested during the period of report.</i></p>   |
| <p>12. Luas panen untuk tanaman sayuran adalah luas tanaman yang dipanen sekaligus/habis/ dibongkar dan luas tanaman yang dipanen berkali-kali (lebih dari satu kali)/belum habis.</p>  | <p>12. <i>Harvested area of vegetables is area of entirely plant harvested/ demolished and plant harvested several times/undemolished</i></p>  |
| <p>13. Tanaman yang dipanen sekaligus/ habis/dibongkar adalah tanaman yang sehabis panen langsung dibongkar/dicabut, terdiri dari bawang merah, bawang putih, bawang daun, kentang, kol/kubis, kembang kol, petsai/sawi, wortel, lobak, dan kacang merah.</p> | <p>13. <i>Entirely plants harvested/ demolished are plants usually harvested once and demolished to be substituted by other plants, consisting of: shallots, garlic, leeks, potato, cabbage, cauli flower, mustard green, carrots, chinese radish, and red kidney beans.</i></p> |
| <p>14. Tanaman yang dipanen berkali-kali (lebih dari satu kali)/belum habis adalah tanaman yang pemanenannya lebih dari satu kali dan biasanya dibongkar apabila</p>  | <p>14. <i>Plants harvested several times/ undemolished are plants usually harvested more than once and demolished in the case that the last harvest was economically</i></p>   |

panenan terakhir sudah tidak memadai lagi, terdiri dari: kacang panjang, cabe besar, cabe rawit, jamur, tomat, terung, buncis, ketimun, labu siam, kangkung, bayam, melon, semangka, dan blewah.

*not profitable. They consist of : yard long beans, chili, small chili, mushroom, tomatoes, egg plant, frech beans, cucumber, pumpkin/ chajota, swamp cabbage, spinach, melon, watermelon, and blewah .*

15. Produksi hortikultura adalah hasil menurut bentuk produk dari setiap tanaman sayuran, buah-buahan, biofarmaka dan tanaman hias yang diambil berdasarkan luas yang dipanen/tanaman yang menghasilkan pada bulan/triwulan laporan.

15. *Horticulture production is the standard production quantity form of vegetable, fruit, medicinal and ornamental plant based on harvested area/the number of production plants reported monthly/quarterly.*

<https://sumenepkab.go.id/>

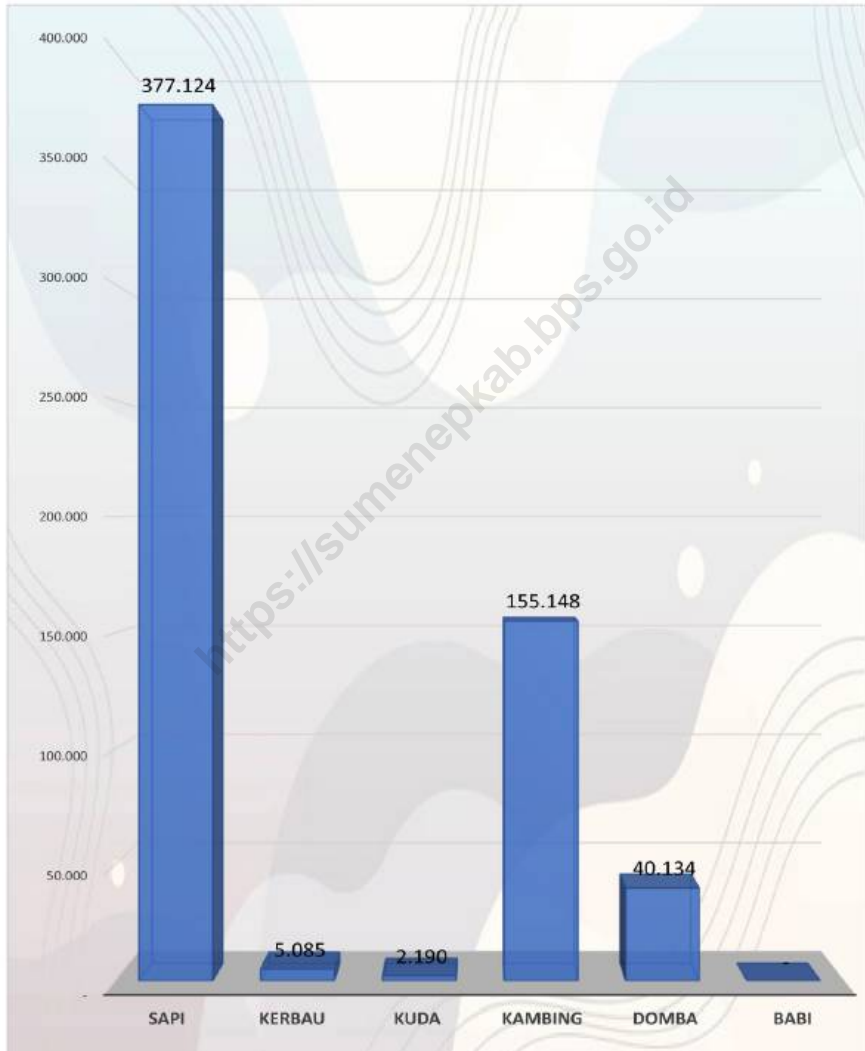


<https://sumenepkab.bps.go.id>

**Gambar** 5.1  
**Figure**

**Jumlah Ternak Menurut Jenisnya di Kabupaten Sumenep, 2021**

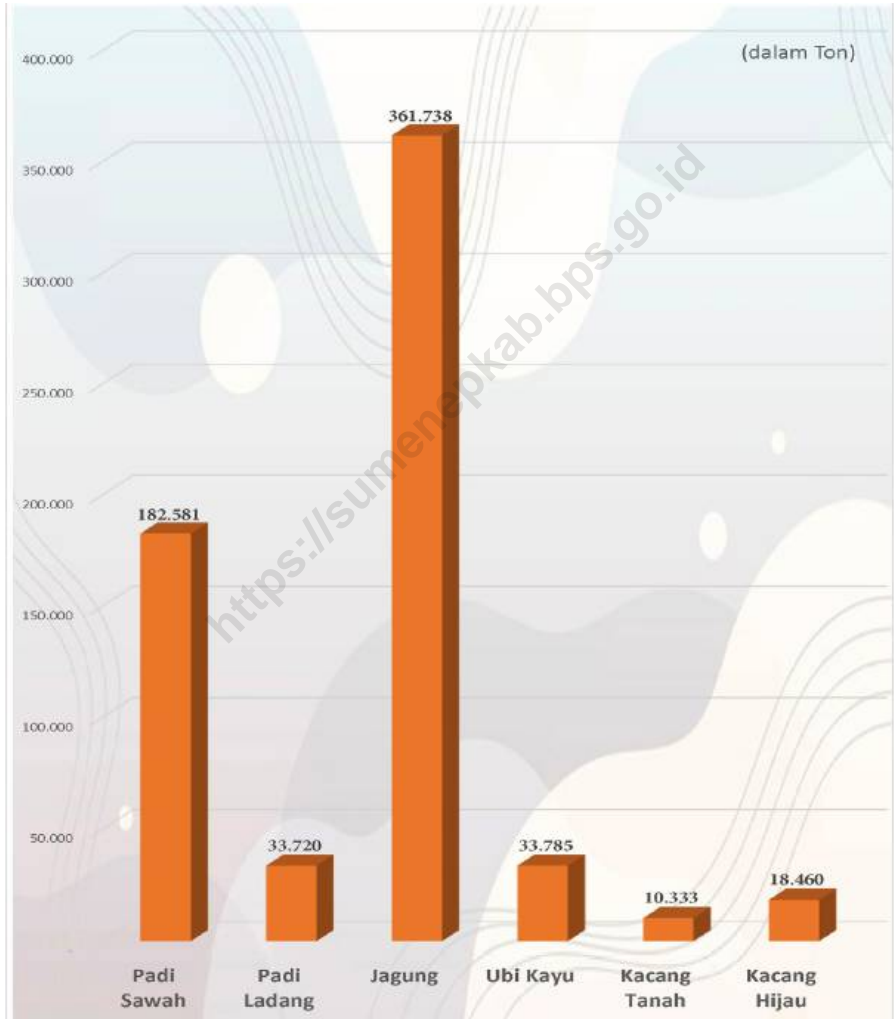
*Number of Livestock by Type in Sumenep Regency, 2021*



Sumber/Source: Dinas Ketahanan Pangan Kabupaten Sumenep

**Gambar** 5.2  
**Figure**

**Jumlah Produksi Tanaman Pangan Menurut Jenisnya di Kabupaten Sumenep, 2021**  
**Total Production of Food Crops by Type in Sumenep Regency, 2021**



Sumber/Source: Dinas Pertanian Tanaman Pangan Kabupaten Sumenep/ The Agriculture and Food Crops Service Of Sumenep Regency

## 5.1 HORTIKULTURA

### HORTICULTURE

**Tabel** 5.1.1 **Luas Panen Tanaman Sayuran Menurut Kecamatan dan Jenis Tanaman di Kabupaten Sumenep (ha), 2020 dan 2021**  
**Harvested Area of Vegetables by Subdistrict and Kind of Plant in Sumenep Regency (ha), 2020 and 2021**

Kecamatan Subdistrict	Bawang Merah/Shallot		Bayam/Spinach	
	2020	2021	2020	2021
(1)	(2)	(3)	(4)	(5)
010 Pragaan	23	...	2	...
020 Bluto	3	...	-	...
030 Saronggi	8	...	7	...
040 Giligenting	-	...	-	...
050 Talango	12	...	10	...
060 Kalianget	9	...	-	...
070 Kota Sumenep	-	...	-	...
071 Batuan	6	...	-	...
080 Lenteng	22	...	-	...
090 Ganding	13	...	-	...
100 Guluk Guluk	39	...	2	...
110 Pasongsongan	31	...	-	...
120 Ambuntan	17	...	13	...
130 Rubaru	704	...	4	...
140 Dasuk	32	...	-	...
150 Manding	4	...	-	...
160 Batuputih	30	...	-	...
170 Gapura	3	...	-	...
180 Batang Batang	13	...	1	...
190 Dungkek	5	...	-	...
200 Nonggunong	-	...	6	...
210 Gayam	-	...	-	...
220 Raas	-	...	-	...
230 Sapeken	1	...	1	...
240 Arjasa	2	...	2	...
241 Kangayan	-	...	1	...
250 Masalembu	-	...	4	...
<b>Kabupaten Sumenep</b>	<b>977</b>	<b>...</b>	<b>53</b>	<b>...</b>

Lanjutan Tabel/Continued Table 5.1.1

Kecamatan Subdistrict	Blewah/ Blewah		Buncis/ string bean	
	2020	2021	2020	2021
(1)	(2)	(3)	(4)	(5)
010 Pragaan	-	...	-	...
020 Bluto	-	...	-	...
030 Saronggi	-	...	1	...
040 Giligenting	-	...	-	...
050 Talango	3	...	9	...
060 Kalianget	-	...	-	...
070 Kota Sumenep	-	...	-	...
071 Batuan	-	...	-	...
080 Lenteng	-	...	-	...
090 Ganding	-	...	-	...
100 Guluk Guluk	-	...	-	...
110 Pasongsongan	-	...	-	...
120 Ambuten	-	...	-	...
130 Rubaru	-	...	-	...
140 Dasuk	-	...	-	...
150 Manding	-	...	-	...
160 Batuputih	-	...	-	...
170 Gapura	11	...	-	...
180 Batang Batang	-	...	-	...
190 Dungkek	16	...	-	...
200 Nonggunong	-	...	-	...
210 Gayam	-	...	-	...
220 Raas	1	...	5	...
230 Sapeken	-	...	-	...
240 Arjasa	-	...	-	...
241 Kanganan	-	...	-	...
250 Masalembu	-	...	2	...
<b>Kabupaten Sumenep</b>	<b>31</b>	<b>...</b>	<b>17</b>	<b>...</b>

Lanjutan Tabel/Continued Table 5.1.1

Kecamatan Subdistrict	Cabai Besar/Chili/Big chili		Cabai Rawit/Chili/Cayenne Pepper	
	2020	2021	2020	2021
(1)	(2)	(3)	(4)	(5)
010 Pragaan	-	...	120	...
020 Bluto	6	...	496	...
030 Saronggi	4	...	8	...
040 Giligenting	-	...	-	...
050 Talango	2	...	192	...
060 Kalianget	1	...	4	...
070 Kota Sumenep	-	...	1	...
071 Batuan	6	...	7	...
080 Lenteng	24	...	21	...
090 Ganding	8	...	9	...
100 Guluk Guluk	14	...	25	...
110 Pasongsongan	56	...	98	...
120 Ambunten	8	...	132	...
130 Rubaru	43	...	334	...
140 Dasuk	16	...	108	...
150 Manding	4	...	33	...
160 Batuputih	3	...	20	...
170 Gapura	3	...	9	...
180 Batang Batang	13	...	25	...
190 Dungkek	3	...	5	...
200 Nonggunong	-	...	61	...
210 Gayam	5	...	162	...
220 Raas	5	...	4	...
230 Sapeken	1	...	6	...
240 Arjasa	9	...	9	...
241 Kangayan	3	...	4	...
250 Masalembu	2	...	18	...
<b>Kabupaten Sumenep</b>	<b>239</b>	<b>...</b>	<b>1911</b>	<b>...</b>

Lanjutan Tabel/Continued Table 5.1.1

Kecamatan Subdistrict	Kacang Panjang/Long Beans		Kangkung/ Water Spinach	
	2020	2021	2020	2021
(1)	(2)	(3)	(4)	(5)
010 Pragaan	6	...	8	...
020 Bluto	-	...	-	...
030 Saronggi	2	...	15	...
040 Giligenting	-	...	-	...
050 Talango	9	...	3	...
060 Kalianget	1	...	-	...
070 Kota Sumenep	-	...	-	...
071 Batuan	4	...	-	...
080 Lenteng	2	...	8	...
090 Ganding	1	...	-	...
100 Guluk Guluk	1	...	-	...
110 Pasongsongan	4	...	4	...
120 Ambunten	1	...	3	...
130 Rubaru	14	...	6	...
140 Dasuk	22	...	25	...
150 Manding	7	...	7	...
160 Batuputih	2	...	-	...
170 Gapura	1	...	-	...
180 Batang Batang	2	...	2	...
190 Dungkek	-	...	-	...
200 Nonggunong	-	...	7	...
210 Gayam	-	...	-	...
220 Raas	1	...	-	...
230 Sapeken	4	...	1	...
240 Arjasa	7	...	2	...
241 Kangayan	2	...	1	...
250 Masalembu	10	...	14	...
<b>Kabupaten Sumenep</b>	<b>103</b>	<b>...</b>	<b>106</b>	<b>...</b>

Lanjutan Tabel/*Continued Table* 5.1.1

Kecamatan Subdistrict	Ketimun/ Cucumber		Melon/ Melon	
	2020	2021	2020	2021
(1)	(2)	(3)	(4)	(5)
010 Pragaan	2	...	1	...
020 Bluto	1	...		...
030 Saronggi	3	...	1	...
040 Giligenting	-	...	-	...
050 Talango	15	...	-	...
060 Kalianget	-	...	1	...
070 Kota Sumenep	1	...	-	...
071 Batuan	7	...	-	...
080 Lenteng	2	...	1	...
090 Ganding	-	...	-	...
100 Guluk Guluk	-	...	-	...
110 Pasongsongan	3	...	4	...
120 Ambnten	1	...	-	...
130 Rubaru	40	...	-	...
140 Dasuk	28	...	9	...
150 Manding	9	...	-	...
160 Batuputih	1	...	-	...
170 Gapura	1	...	4	...
180 Batang Batang	6	...	-	...
190 Dungkek	-	...	10	...
200 Nonggunong	-	...	-	...
210 Gayam	-	...	-	...
220 Raas	3	...	-	...
230 Sapeken	2	...	-	...
240 Arjasa	8	...	61	...
241 Kanyakan	-	...	-	...
250 Masalembu	2	...	-	...
<b>Kabupaten Sumenep</b>	<b>135</b>	<b>...</b>	<b>92</b>	<b>...</b>



Lanjutan Tabel/Continued Table 5.1.1

Kecamatan Subdistrict	Petsai/Sawi/ Chinese Cabbage/ mustard green		Semangka/ Water Melon	
	2020	2021	2020	2021
(1)	(2)	(3)	(4)	(5)
010 Pragaan	-	...	-	...
020 Bluto	-	...	-	...
030 Saronggi	2	...	-	...
040 Giligenting	-	...	-	...
050 Talango	26	...	232	...
060 Kalianget	-	...	1	...
070 Kota Sumenep	-	...	-	...
071 Batuan	-	...	-	...
080 Lenteng	7	...	2	...
090 Ganding	-	...	-	...
100 Guluk Guluk	-	...	1	...
110 Pasongsongan	5	...	-	...
120 Ambunten	-	...	-	...
130 Rubaru	7	...	-	...
140 Dasuk	22	...	1	...
150 Manding	1	...	-	...
160 Batuputih	-	...	-	...
170 Gapura	-	...	7	...
180 Batang Batang	4	...	27	...
190 Dungkek	-	...	141	...
200 Nonggunong	-	...	-	...
210 Gayam	-	...	-	...
220 Raas	-	...	-	...
230 Sapeken	-	...	-	...
240 Arjasa	2	...	17	...
241 Kangayan	-	...	-	...
250 Masalembu	3	...	1	...
<b>Kabupaten Sumenep</b>	<b>79</b>	<b>...</b>	<b>430</b>	<b>...</b>

Lanjutan Tabel/Continued Table 5.1.1

Kecamatan Subdistrict	Terung/Eggplant		Tomat/Tomato	
	2020	2021	2020	2021
(1)	(2)	(3)	(4)	(5)
010 Pragaan	6	...	-	...
020 Bluto	-	...	-	...
030 Saronggi	8	...	3	...
040 Giligenting	-	...	-	...
050 Talango	15	...	5	...
060 Kalianget	3	...	1	...
070 Kota Sumenep	-	...	2	...
071 Batuan	4	...	1	...
080 Lenteng	10	...	5	...
090 Ganding	-	...	-	...
100 Guluk Guluk	4	...	1	...
110 Pasongsongan	9	...	13	...
120 Ambunten	2	...	-	...
130 Rubaru	21	...	3	...
140 Dasuk	28	...	51	...
150 Manding	4	...	2	...
160 Batuputih	-	...	2	...
170 Gapura	-	...	5	...
180 Batang Batang	1	...	8	...
190 Dungkek	-	...	-	...
200 Nonggunong	3	...	5	...
210 Gayam	-	...	-	...
220 Raas	6	...	10	...
230 Sapeken	1	...	2	...
240 Arjasa	4	...	1	...
241 Kanganan	1	...	1	...
250 Masalembu	3	...	4	...
<b>Kabupaten Sumenep</b>	<b>133</b>	<b>...</b>	<b>125</b>	<b>...</b>

Catatan/Note: ...

Sumber/Source: BPS, Statistik Pertanian Hortikultura SPH-SBS/BPS-Statistics Indonesia, Agricultural Statistic for Horticulture SPH-SBS

**Tabel**  
**Table** 5.1.2

**Produksi Tanaman Sayuran Menurut Kecamatan dan Jenis Tanaman di Kabupaten Sumenep (ton), 2020 dan 2021**  
**Production of Vegetables by Subdistrict and Kind of Plant in Sumenep Regency (ton), 2020 dan 2021**

Kecamatan Subdistrict	Bawang Merah/Shallot		Bayam/Spinach	
	2020	2021	2020	2021
(1)	(2)	(3)	(4)	(5)
010 Pragaan	1 581	...	27	...
020 Bluto	212	...	-	...
030 Saronggi	571	...	186	...
040 Giligenting	-	...	-	...
050 Talango	1 164	...	473	...
060 Kalianget	631	...	-	...
070 Kota Sumenep	-	...	-	...
071 Batuan	421	...	-	...
080 Lenteng	1 593	...	-	...
090 Ganding	895	...	-	...
100 Guluk Guluk	2 615	...	20	...
110 Pasongsongan	2 213	...	-	...
120 Ambunten	1 190	...	298	...
130 Rubaru	49 420	...	131	...
140 Dasuk	2 160	...	-	...
150 Manding	280	...	-	...
160 Batuputih	2 121	...	-	...
170 Gapura	210	...	-	...
180 Batang Batang	924	...	41	...
190 Dungkek	347	...	-	...
200 Nonggunong	-	...	245	...
210 Gayam	-	...	-	...
220 Raas	-	...	-	...
230 Sapeken	71	...	77	...
240 Arjasa	142	...	144	...
241 Kangayan	-	...	17	...
250 Masalembu	-	...	60	...
<b>Kabupaten Sumenep</b>	<b>68 761</b>	<b>...</b>	<b>1 719</b>	<b>...</b>

Lanjutan Tabel/*Continued Table* 5.1.2

Kecamatan Subdistrict	Blewah/ Blewah		Buncis/ string bean	
	2020	2021	2020	2021
(1)	(2)	(3)	(4)	(5)
010 Pragaan	-	...	-	...
020 Bluto	-	...	-	...
030 Saronggi	-	...	37	...
040 Giligenting	-	...	-	...
050 Talango	407	...	717	...
060 Kalianget	-	...	-	...
070 Kota Sumenep	-	...	-	...
071 Batuan	-	...	-	...
080 Lenteng	-	...	-	...
090 Ganding	-	...	-	...
100 Guluk Guluk	-	...	-	...
110 Pasongsongan	-	...	-	...
120 Ambunten	-	...	-	...
130 Rubaru	-	...	-	...
140 Dasuk	-	...	-	...
150 Manding	-	...	-	...
160 Batuputih	-	...	-	...
170 Gapura	1 275	...	-	...
180 Batang Batang	-	...	-	...
190 Dungkek	1 738	...	-	...
200 Nonggunong	-	...	-	...
210 Gayam	-	...	-	...
220 Raas	191	...	462	...
230 Sapeken	-	...	-	...
240 Arjasa	-	...	-	...
241 Kangayan	-	...	-	...
250 Masalembu	-	...	38	...
<b>Kabupaten Sumenep</b>	<b>3 611</b>	<b>...</b>	<b>1 254</b>	<b>...</b>

Lanjutan Tabel/Continued Table 5.1.2

Kecamatan Subdistrict	Cabai Besar/ Chili/Big chili		Cabai Rawit/ Chili/Cayenne Pepper	
	2020	2021	2020	2021
(1)	(2)	(3)	(4)	(5)
010 Pragaan	-	...	4 607	...
020 Bluto	303	...	25 584	...
030 Saronggi	149	...	336	...
040 Giligenting	-	...	-	...
050 Talango	107	...	6 490	...
060 Kalianget	37	...	172	...
070 Kota Sumenep	-	...	50	...
071 Batuan	236	...	329	...
080 Lenteng	1 166	...	935	...
090 Ganding	305	...	369	...
100 Guluk Guluk	547	...	1 098	...
110 Pasongsongan	2 180	...	3 849	...
120 Ambunten	277	...	5 536	...
130 Rubaru	1 479	...	12 333	...
140 Dasuk	661	...	4 136	...
150 Manding	178	...	1 335	...
160 Batuputih	124	...	688	...
170 Gapura	95	...	384	...
180 Batang Batang	607	...	1 095	...
190 Dungkek	127	...	244	...
200 Nonggunong	-	...	2 572	...
210 Gayam	216	...	5 655	...
220 Raas	224	...	240	...
230 Sapeken	9	...	160	...
240 Arjasa	353	...	388	...
241 Kangayan	113	...	176	...
250 Masalembu	74	...	742	...
<b>Kabupaten Sumenep</b>	<b>9 567</b>	<b>...</b>	<b>79 503</b>	<b>...</b>

Lanjutan Tabel/Continued Table 5.1.2

Kecamatan Subdistrict	Kacang Panjang/ Long Beans		Kangkung/ Water Spinach	
	2020	2021	2020	2021
(1)	(2)	(3)	(4)	(5)
010 Pragaan	170	...	361	...
020 Bluto	-	...		...
030 Saronggi	47	...	500	...
040 Giligenting	-	...	-	...
050 Talango	258	...	206	...
060 Kalianget	31	...	-	...
070 Kota Sumenep	-	...	-	...
071 Batuan	78	...	-	...
080 Lenteng	61	...	324	...
090 Ganding	31	...	-	...
100 Guluk Guluk	29	...	-	...
110 Pasongsongan	92	...	129	...
120 Ambunten	13	...	63	...
130 Rubaru	360	...	224	...
140 Dasuk	613	...	701	...
150 Manding	201	...	520	...
160 Batuputih	47	...	-	...
170 Gapura	27	...	-	...
180 Batang Batang	61	...	50	...
190 Dungkek	-	...	-	...
200 Nonggunong	-	...	394	...
210 Gayam	-	...	-	...
220 Raas	27	...	-	...
230 Sapeken	93	...	71	...
240 Arjasa	249	...	115	...
241 Kangayan	60	...	100	...
250 Masalembu	275	...	673	...
<b>Kabupaten Sumenep</b>	<b>2 823</b>	<b>...</b>	<b>4 431</b>	<b>...</b>

Lanjutan Tabel/Continued Table 5.1.2

Kecamatan Subdistrict	Ketimun/ Cucumber		Melon/ Melon	
	2020	2021	2020	2021
(1)	(2)	(3)	(4)	(5)
010 Pragaan	194	...	271	...
020 Bluto	95	...	-	...
030 Saronggi	220	...	237	...
040 Giligenting	-	...	-	...
050 Talango	1 243	...	-	...
060 Kalianget	-	...	243	...
070 Kota Sumenep	124	...	-	...
071 Batuan	652	...	-	...
080 Lenteng	201	...	265	...
090 Ganding	-	...	-	...
100 Guluk Guluk	-	...	-	...
110 Pasongsongan	270	...	1 013	...
120 Ambunten	101	...	-	...
130 Rubaru	3 064	...	-	...
140 Dasuk	2 564	...	2 535	...
150 Manding	742	...	-	...
160 Batuputih	70	...	-	...
170 Gapura	103	...	837	...
180 Batang Batang	608	...	-	...
190 Dungkek	-	...	1 673	...
200 Nonggunong	-	...	-	...
210 Gayam	-	...	-	...
220 Raas	266	...	-	...
230 Sapeken	169	...	-	...
240 Arjasa	712	...	9 914	...
241 Kanganan	-	...	-	...
250 Masalembu	137	...	-	...
<b>Kabupaten Sumenep</b>	<b>11 535</b>	<b>...</b>	<b>16 988</b>	<b>...</b>

Lanjutan Tabel/Continued Table 5.1.2

Kecamatan Subdistrict	Petsai/Sawi/ Chinese Cabbage/ mustard green		Semangka/ Water Melon	
	2020	2021	2020	2021
(1)	(2)	(3)	(4)	(5)
010 Pragaan	-	...	-	...
020 Bluto	-	...	-	...
030 Saronggi	204	...	-	...
040 Giligenting	-	...	-	...
050 Talango	1 088	...	53 022	...
060 Kalianget	-	...	274	...
070 Kota Sumenep	-	...	-	...
071 Batuan	-	...	-	...
080 Lenteng	696	...	251	...
090 Ganding	-	...	-	...
100 Guluk Guluk	-	...	247	...
110 Pasongsongan	380	...	-	...
120 Ambunten	-	...	-	...
130 Rubaru	657	...	-	...
140 Dasuk	1 527	...	297	...
150 Manding	63	...	-	...
160 Batuputih	-	...	-	...
170 Gapura	-	...	1 592	...
180 Batang Batang	315	...	4 322	...
190 Dungkek	-	...	26 492	...
200 Nonggunong	-	...	-	...
210 Gayam	-	...	-	...
220 Raas	-	...	-	...
230 Sapeken	-	...	-	...
240 Arjasa	185	...	2 722	...
241 Kanganan	-	...	-	...
250 Masalembu	233	...	197	...
<b>Kabupaten Sumenep</b>	<b>5 348</b>	<b>...</b>	<b>89 416</b>	<b>...</b>



Lanjutan Tabel/Continued Table 5.1.2

Kecamatan Subdistrict	Terung/Eggplant		Tomat/Tomato	
	2020	2021	2020	2021
(1)	(2)	(3)	(4)	(5)
010 Pragaan	628	...	-	...
020 Bluto	-	...	-	...
030 Saronggi	891	...	255	...
040 Giligenting	-	...	-	...
050 Talango	1 560	...	403	...
060 Kalianget	250	...	115	...
070 Kota Sumenep	-	...	233	...
071 Batuan	455	...	93	...
080 Lenteng	1 039	...	461	...
090 Ganding	-	...	-	...
100 Guluk Guluk	456	...	105	...
110 Pasongsongan	1 099	...	1 187	...
120 Ambunten	177	...	-	...
130 Rubaru	2 091	...	229	...
140 Dasuk	2 917	...	4 748	...
150 Manding	484	...	125	...
160 Batuputih	-	...	167	...
170 Gapura	-	...	585	...
180 Batang Batang	133	...	733	...
190 Dungkek	-	...	-	...
200 Nonggunong	275	...	439	...
210 Gayam	-	...	-	...
220 Raas	695	...	890	...
230 Sapeken	112	...	64	...
240 Arjasa	473	...	101	...
241 Kanganan	128	...	103	...
250 Masalembu	405	...	322	...
<b>Kabupaten Sumenep</b>	<b>14 268</b>	<b>...</b>	<b>11 358</b>	<b>...</b>

Catatan/Note: ...

Sumber/Source: BPS, Statistik Pertanian Hortikultura SPH-SBS/BPS-Statistics Indonesia, Agricultural Statistic for Horticulture SPH-SBS

**Tabel**  
**Table** 5.1.3

**Luas Panen Tanaman Sayuran dan Buah-buahan Semusim Menurut Jenis Tanaman di Kabupaten Sumenep (ha), 2019–2021**

***Harvested Area of Seasonal Vegetables and Fruits by Kind of Plant in Sumenep Regency (ha), 2019–2021***

Jenis Tanaman <i>Kind of Plants</i>	2019	2020	2021
(1)	(3)	(4)	(5)
Bawang Merah/ <i>Shallots</i>	1 126	977	...
Bayam/ <i>Spinach</i>	47	53	...
Blewah/ <i>Blewah</i>	37	31	...
Buncis/ <i>string bean</i>	5	17	...
Cabai Besar/ <i>Chili/Big chili</i>	228	239	...
Cabai Rawit/ <i>Chili/Cayenne Pepper</i>	2 607	1 911	...
Kacang Panjang/ <i>Long Beans</i>	91	103	...
Kangkung/ <i>Water Spinach</i>	51	106	...
Ketimun/ <i>Cucumber</i>	146	135	...
Melon/ <i>Melon</i>	56	92	...
Petsai/Sawi/ <i>Chinese Cabbage/mustard green</i>	14	79	...
Semangka/ <i>Water Melon</i>	601	430	...
Terung/ <i>Eggplant</i>	117	133	...
Tomat/ <i>Tomato</i>	38	125	...

Catatan/Note: ...

Sumber/Source: BPS, Statistik Pertanian Hortikultura SPH-SBS/BPS-Statistics Indonesia, *Agricultural Statistic for Horticulture SPH-SBS*

**Tabel 5.1.4** **Produksi Tanaman Sayuran dan Buah-buahan Semusim Menurut Jenis Tanaman di Kabupaten Sumenep (kw), 2018–2021**  
**Production of Seasonal Vegetables and Fruits by Kind of Plant in Sumenep Regency (kw), 2018–2021**

Jenis Tanaman Kind of Plants	2019	2020	2021
(1)	(3)	(4)	(5)
Bawang Merah/ <i>Shallots</i>	75 020	68 761	...
Bayam/ <i>Spinach</i>	1 509	1 719	...
Blewah/ <i>Blewah</i>	4 281	3 611	...
Buncis/ <i>string bean</i>	309	1 254	...
Cabai Besar/ <i>Chili/Big chili</i>	8 952	9 567	...
Cabai Rawit/ <i>Chili/Cayenne Pepper</i>	97 103	79 503	...
Kacang Panjang/ <i>Long Beans</i>	2 681	2 823	...
Kangkung/ <i>Water Spinach</i>	3 313	4 431	...
Ketimun/ <i>Cucumber</i>	14 021	11 535	...
Melon/ <i>Melon</i>	9 391	16 988	...
Petsai/Sawi/ <i>Chinese Cabbage/ mustard green</i>	1 449	5 348	...
Semangka/ <i>Water Melon</i>	74 633	89 416	...
Terung/ <i>Eggplant</i>	12 417	14 268	...
Tomat/ <i>Tomato</i>	3 548	11 358	...

Catatan/Note: ...

Sumber/Source: BPS, Statistik Pertanian Hortikultura SPH-SBS/BPS-Statistics Indonesia, Agricultural Statistic for Horticulture SPH-SBS

**Tabel**  
**Table** 5.1.5

**Luas Panen Tanaman Biofarmaka Menurut Kecamatan dan Jenis Tanaman di Kabupaten Sumenep (m<sup>2</sup>), 2020 dan 2021**  
*Harvested Area of Medicinal Plants by Subdistrict and Kind of Plant in Sumenep Regency (m<sup>2</sup>), 2020 and 2021*

Kecamatan Subdistrict	Jahe/Ginger		Kencur/East Indian Galangal	
	2020	2021	2020	2021
(1)	(2)	(3)	(4)	(5)
010 Pragaan	1 175	...	125	...
020 Bluto	-	...	-	...
030 Saronggi	955	...	162	...
040 Giligenting	-	...	-	...
050 Talango	12 155	...	115	...
060 Kalianget	200	...	50	...
070 Kota Sumenep	13	...	16	...
071 Batuan	4 100	...	4 000	...
080 Lenteng	10 000	...	3 725	...
090 Ganding	-	...	-	...
100 Guluk Guluk	1 017	...	1 065	...
110 Pasongsongan	4 250	...	3 525	...
120 Ambunten	8 500	...	19 000	...
130 Rubaru	1 030	...	752	...
140 Dasuk	1 000	...	-	...
150 Manding	3 500	...	1 500	...
160 Batuputih	15	...	30	...
170 Gapura	1 500	...	50	...
180 Batang Batang	11	...	10	...
190 Dungkek	3 750	...	2 500	...
200 Nonggunong	7 500	...	5 600	...
210 Gayam	-	...	-	...
220 Raas	24	...	20	...
230 Sapeken	400	...	100	...
240 Arjasa	14 700	...	2 600	...
241 Kangayan	4 530	...	860	...
250 Masalembu	106	...	-	...
<b>Kabupaten Sumenep</b>	<b>80 431</b>	<b>...</b>	<b>45 805</b>	<b>...</b>

Lanjutan Tabel/Continued Table 5.1.5

Kecamatan Subdistrict	Kunyit/Turmeric		Laos/Lengkuas/ Galanga	
	2020	2021	2020	2021
(1)	(6)	(7)	(8)	(9)
010 Pragaan	2 675	...	810	...
020 Bluto	-	...	-	...
030 Saronggi	4 160	...	785	...
040 Giligenting	-	...	-	...
050 Talango	6 963	...	1 035	...
060 Kalianget	-	...	100	...
070 Kota Sumenep	16	...	20	...
071 Batuan	5 000	...	4 900	...
080 Lenteng	635	...	4 500	...
090 Ganding	-	...	-	...
100 Guluk Guluk	2 336	...	2 038	...
110 Pasongsongan	2 400	...	11 050	...
120 Ambunten	630	...	1 200	...
130 Rubaru	4 703	...	47 300	...
140 Dasuk	4 500	...	2 875	...
150 Manding	3 500	...	26 000	...
160 Batuputih	62	...	25	...
170 Gapura	530	...	700	...
180 Batang Batang	21	...	15	...
190 Dungkek	5 000	...	3 500	...
200 Nonggunong	9 500	...	-	...
210 Gayam	-	...	-	...
220 Raas	32	...	18	...
230 Sapeken	-	...	340	...
240 Arjasa	2 825	...	5 500	...
241 Kanyakan	420	...	67	...
250 Masalembu	90	...	70	...
<b>Kabupaten Sumenep</b>	<b>55 998</b>	<b>...</b>	<b>112 848</b>	<b>...</b>

Lanjutan Tabel/*Continued Table* 5.1.5

Kecamatan Subdistrict	Lempuyang/Zingiber Aromaticum		Mengkudu/Pace/ Indian Mulberry	
	2020	2021	2020	2021
(1)	(6)	(7)	(8)	(9)
010 Pragaan	1 400	...	-	...
020 Bluto	-	...	-	...
030 Saronggi	-	...	240	...
040 Giligenting	-	...	1 622	...
050 Talango	-	...	396	...
060 Kalianget	-	...	25	...
070 Kota Sumenep	-	...	30	...
071 Batuan	2 000	...	-	...
080 Lenteng	-	...	254	...
090 Ganding	-	...	77	...
100 Guluk Guluk	1 073	...	-	...
110 Pasongsongan	-	...	135	...
120 Ambunten	-	...	536	...
130 Rubaru	-	...	988	...
140 Dasuk	-	...	20	...
150 Manding	1 500	...	230	...
160 Batuputih	-	...	15 954	...
170 Gapura	50	...	80	...
180 Batang Batang	-	...	11	...
190 Dungkek	-	...	-	...
200 Nonggunong	6 400	...	-	...
210 Gayam	-	...	750	...
220 Raas	-	...	-	...
230 Sapeken	-	...	-	...
240 Arjasa	4 131	...	330	...
241 Kanganan	523	...	50	...
250 Masalembu	-	...	58	...
<b>Kabupaten Sumenep</b>	<b>17 077</b>	<b>...</b>	<b>21 786</b>	<b>...</b>

Lanjutan Tabel/Continued Table 5.1.5

Kecamatan Subdistrict (1)	Temuireng/ Black Turmeric		Temulawak/ Java Turmeric	
	2020 (6)	2021 (7)	2020 (8)	2021 (9)
010 Pragaan	1 250	...	1 580	...
020 Bluto	-	...	-	...
030 Saronggi	160	...	530	...
040 Giligenting	-	...	-	...
050 Talango	220	...	555	...
060 Kalianget	-	...	10	...
070 Kota Sumenep	-	...	-	...
071 Batuan	-	...	5 000	...
080 Lenteng	1 588	...	779	...
090 Ganding	-	...	-	...
100 Guluk Guluk	476	...	1 061	...
110 Pasongsongan	2 635	...	1 540	...
120 Ambunten	800	...	4 000	...
130 Rubaru	10 130	...	4 959	...
140 Dasuk	1 500	...	-	...
150 Manding	8 500	...	3 300	...
160 Batuputih	-	...	25	...
170 Gapura	280	...	200	...
180 Batang Batang	25	...	22	...
190 Dungkek	1 000	...	1 500	...
200 Nonggunong	4 500	...	4 600	...
210 Gayam	-	...	-	...
220 Raas	-	...	-	...
230 Sapeken	100	...	-	...
240 Arjasa	4 210	...	5 128	...
241 Kanganan	1 150	...	714	...
250 Masalembu	-	...	-	...
<b>Kabupaten Sumenep</b>	<b>38 524</b>	<b>...</b>	<b>35 503</b>	<b>...</b>

Catatan/Note: ...

Sumber/Source: BPS, Statistik Pertanian Hortikultura SPH-TBF/BPS-Statistics Indonesia, Agricultural Statistic for Horticulture SPH-TBF

**Tabel**  
**Table** 5.1.6**Produksi Tanaman Biofarmaka Menurut Kecamatan dan Jenis Tanaman di Kabupaten Sumenep(kg), 2020 and 2021*****Production of Medicinal Plants by Subdistrict and Kind of Plant in Sumenep Regency (kg), 2020 and 2021***

Kecamatan Subdistrict	Jahe/Ginger		Kencur/East Indian Galangal	
	2020	2021	2020	2021
(1)	(2)	(3)	(4)	(5)
010 Pragaan	715	...	131	...
020 Bluto	-	...	-	...
030 Saronggi	751	...	102	...
040 Giligenting	-	...	-	...
050 Talango	28 859	...	254	...
060 Kalianget	183	...	23	...
070 Kota Sumenep	58	...	70	...
071 Batuan	4 261	...	5 688	...
080 Lenteng	6 197	...	7 933	...
090 Ganding	-	...	-	...
100 Guluk Guluk	1 438	...	1 285	...
110 Pasongsongan	6 099	...	5 182	...
120 Ambunten	12 474	...	9 546	...
130 Rubaru	573	...	1 122	...
140 Dasuk	881	...	-	...
150 Manding	2 513	...	591	...
160 Batuputih	21	...	29	...
170 Gapura	4 981	...	179	...
180 Batang Batang	42	...	18	...
190 Dungkek	3 163	...	1 721	...
200 Nonggunong	13 613	...	8 080	...
210 Gayam	-	...	-	...
220 Raas	28	...	30	...
230 Sapeken	658	...	323	...
240 Arjasa	10 706	...	15 005	...
241 Kangayan	5 128	...	472	...
250 Masalembu	119	...	-	...
<b>Kabupaten Sumenep</b>	<b>103 461</b>	<b>...</b>	<b>57 784</b>	<b>...</b>



Lanjutan Tabel/Continued Table 5.1.6

Kecamatan Subdistrict	Kunyit/Turmeric		Laos/Lengkuas/ Galanga	
	2020	2021	2020	2021
(1)	(6)	(7)	(8)	(9)
010 Pragaan	1 401	...	487	...
020 Bluto	-	...	-	...
030 Saronggi	4 475	...	1 303	...
040 Giligenting	-	...	-	...
050 Talango	16 331	...	3 006	...
060 Kalianget	-	...	67	...
070 Kota Sumenep	140	...	222	...
071 Batuan	6 842	...	7 631	...
080 Lenteng	433	...	18 186	...
090 Ganding	-	...	-	...
100 Guluk Guluk	3 600	...	5 104	...
110 Pasongsongan	3 753	...	27 613	...
120 Ambunten	625	...	1 770	...
130 Rubaru	17 189	...	179 372	...
140 Dasuk	2 737	...	7 220	...
150 Manding	5 301	...	29 384	...
160 Batuputih	81	...	32	...
170 Gapura	1 474	...	784	...
180 Batang Batang	35	...	26	...
190 Dungkek	5 761	...	2 781	...
200 Nonggunong	31 259	...	-	...
210 Gayam	-	...	-	...
220 Raas	73	...	33	...
230 Sapeken	-	...	497	...
240 Arjasa	20 145	...	14 706	...
241 Kanganan	384	...	246	...
250 Masalembu	134	...	63	...
<b>Kabupaten Sumenep</b>	<b>122 173</b>	<b>...</b>	<b>300 533</b>	<b>...</b>

Lanjutan Tabel/Continued Table 5.1.6

Kecamatan Subdistrict	Lempuyang/Zingiber Aromaticum		Mengkudu/Pace/Indian Mulberry	
	2020	2021	2020	2021
(1)	(6)	(7)	(8)	(9)
010 Pragaan	1 022	...	-	...
020 Bluto	-	...	-	...
030 Saronggi	-	...	1 180	...
040 Giligenting	-	...	4 867	...
050 Talango	-	...	7 488	...
060 Kalianget	-	...	79	...
070 Kota Sumenep	-	...	338	...
071 Batuan	2 033	...	-	...
080 Lenteng	-	...	5 090	...
090 Ganding	-	...	278	...
100 Guluk Guluk	2 731	...	-	...
110 Pasongsongan	-	...	823	...
120 Ambunten	-	...	4 067	...
130 Rubaru	-	...	4 376	...
140 Dasuk	-	...	81	...
150 Manding	3 217	...	9 216	...
160 Batuputih	-	...	60 859	...
170 Gapura	231	...	63	...
180 Batang Batang	-	...	166	...
190 Dungkek	-	...	-	...
200 Nonggunong	8 063	...	-	...
210 Gayam	-	...	3 750	...
220 Raas	-	...	-	...
230 Sapeken	-	...	-	...
240 Arjasa	23 456	...	533	...
241 Kangayan	956	...	328	...
250 Masalembu	-	...	1 028	...
<b>Kabupaten Sumenep</b>	<b>41 709</b>	<b>...</b>	<b>104 610</b>	<b>...</b>

Lanjutan Tabel/Continued Table 5.1.6

Kecamatan Subdistrict (1)	Temuireng/ Black Turmeric		Temulawak/ Java Turmeric	
	2020 (6)	2021 (7)	2020 (8)	2021 (9)
010 Pragaan	800	...	1 070	...
020 Bluto	-	...	-	...
030 Saronggi	164	...	511	...
040 Giligenting	-	...	-	...
050 Talango	708	...	2 108	...
060 Kalianget	-	...	7	...
070 Kota Sumenep	-	...	-	...
071 Batuan	-	...	6 292	...
080 Lenteng	1 512	...	1 174	...
090 Ganding	-	...	-	...
100 Guluk Guluk	991	...	2 297	...
110 Pasongsongan	5 728	...	3 312	...
120 Ambunten	648	...	2 854	...
130 Rubaru	17 656	...	14 346	...
140 Dasuk	2 571	...	-	...
150 Manding	5 609	...	3 864	...
160 Batuputih	-	...	34	...
170 Gapura	429	...	352	...
180 Batang Batang	39	...	40	...
190 Dungkek	867	...	1 603	...
200 Nonggunong	8 392	...	7 442	...
210 Gayam	-	...	-	...
220 Raas	-	...	-	...
230 Sapeken	113	...	-	...
240 Arjasa	5 439	...	7 438	...
241 Kangayan	2 570	...	2 583	...
250 Masalembu	-	...	-	...
<b>Kabupaten Sumenep</b>	<b>54 236</b>	<b>...</b>	<b>57 327</b>	<b>...</b>

Catatan/Note: ...

Sumber/Source: BPS, Statistik Pertanian Hortikultura SPH-TBF/BPS-Statistics Indonesia, Agricultural Statistic for Horticulture SPH-TBF

**Tabel 5.1.7** Luas Panen Tanaman Biofarmaka Menurut Jenis Tanaman di Kabupaten Sumenep (m<sup>2</sup>), 2017–2021  
**Table 5.1.7** Harvested Area of Medicinal Plants by Kind of Plant in Sumenep Regency (m<sup>2</sup>), 2017–2021

Jenis Tanaman Kind of Plants	2019	2020	2021
(1)	(3)	(4)	(5)
Dlingo/Dringo/ Sweet Root/ <i>Calamus</i>	53	53	...
Jahe/ Ginger	69 449	80 431	...
Kapulaga/ Java Cardamon	-	-	...
Keji Beling/Kecibeling/ Strobilanthes crisa	-	-	...
Kencur/ East Indian Galangal	45 956	45 805	...
Kunyit/ Turmeric	51 236	55 998	...
Laos/Lengkuas/ Galanga	116 777	112 848	...
Lempuyang/ Zingiber Aromaticum	18 016	17 077	...
Lidah Buaya/ <i>Oliviera</i>	58	58	...
Mahkota Dewa/ <i>God's Crown</i>	-	-	...
Mengkudu/Pace/ Indian Mulberry	20 324	21 786	...
Sambiloto/ <i>King of Bitter</i>	168	170	...
Temuireng/ <i>Black Turmeric</i>	45 741	38 524	...
Temukunci/ <i>Chinese Keys</i>	13 711	13 913	...
Temulawak/ Java Turmeric	34 997	35 503	...

Catatan/Note: ...

Sumber/Source: BPS, Statistik Pertanian Hortikultura SPH-TBF/BPS-Statistics Indonesia, Agricultural Statistic for Horticulture SPH-TBF

**Tabel** 5.1.8 **Produksi Tanaman Biofarmaka Menurut Jenis Tanaman di Kabupaten Sumenep (kg), 2017–2021**  
**Table** 5.1.8 **Production of Medicinal Plants by Kind of Plant in Sumenep Regency (kg), 2017–2021**

Jenis Tanaman <i>Kind of Plants</i>	2019	2020	2021
(1)	(3)	(4)	(5)
Dlingo/Dringo/ Sweet Root/Calamus	35	37	...
Jahe/ Ginger	78 335	103 461	...
Kapulaga/ Java Cardamon	-	-	...
Keji Beling/Kecibeling/ Strobilanthes crispa	-	-	...
Kencur/ East Indian Galangal	58 196	57 784	...
Kunyit/ Turmeric	111 953	122 173	...
Laos/Lengkuas/ Galanga	364 703	300 533	...
Lempuyang/ Zingiber Aromaticum	42 783	41 709	...
Lidah Buaya/ Oliviera	188	188	...
Mahkota Dewa/ God's Crown	-	-	...
Mengkudu/Pace/ Indian Mulberry	102 355	104 610	...
Sambiloto/ King of Bitter	281	56	...
Temuireng/ Black Turmeric	66 017	54 236	...
Temukunci/ Chinese Keys	15 381	13 428	...
Temulawak/ Java Turmeric	55 016	57 327	...

Catatan/Note: ...

Sumber/Source: BPS, Statistik Pertanian Hortikultura SPH-TBF/BPS-Statistics Indonesia, Agricultural Statistic for Horticulture SPH-TBF

**Tabel**  
**Table** 5.1.9**Luas Panen Tanaman Hias Menurut Kecamatan dan Jenis Tanaman di Kabupaten Sumenep (m<sup>2</sup>), 2020 and 2021**  
**Harvested Area of Ornamental Plants by Subdistrict and Kind of Plant in Sumenep Regency (m<sup>2</sup>), 2020 and 2021**

Kecamatan Subdistrict (1)	Kamboja Jepang/ <i>Adenium</i>		Mawar/ <i>Rose</i>	
	2020 (2)	2021 (3)	2020 (4)	2021 (5)
010 Pragaan	-	...		...
020 Bluto	-	...		...
030 Saronggi	-	...		...
040 Giligenting	-	...		...
050 Talango	-	...		...
060 Kalianget	-	...		...
070 Kota Sumenep	-	...	114	...
071 Batuan	-	...		...
080 Lenteng	-	...		...
090 Ganding	74	...		...
100 Guluk Guluk	-	...		...
110 Pasongsongan	-	...	20	...
120 Ambunten	-	...		...
130 Rubaru	-	...		...
140 Dasuk	-	...		...
150 Manding	-	...		...
160 Batuputih	-	...		...
170 Gapura	-	...		...
180 Batang Batang	-	...		...
190 Dungek	-	...		...
200 Nonggunong	-	...		...
210 Gayam	-	...		...
220 Raas	-	...		...
230 Sapeken	-	...		...
240 Arjasa	-	...		...
241 Kangayan	-	...		...
250 Masalembu	-	...		...
<b>Kabupaten Sumenep</b>	<b>74</b>	<b>...</b>	<b>134</b>	<b>...</b>

Lanjutan Tabel/*Continued Table* 5.1.9

Kecamatan Subdistrict (1)	Melati/ Jasmine		Pisang-Pisangan/ Heliconia	
	2020 (2)	2021 (3)	2020 (4)	2021 (5)
010 Pragaan	-	...	-	...
020 Bluto	-	...	-	...
030 Saronggi	-	...	-	...
040 Giligenting	-	...	-	...
050 Talango	-	...	-	...
060 Kalianget	35	...	-	...
070 Kota Sumenep	212	...	-	...
071 Batuan	-	...	-	...
080 Lenteng	15 800	...	-	...
090 Ganding	-	...	-	...
100 Guluk Guluk	-	...	-	...
110 Pasongsongan	40	...	125	...
120 Ambunten	-	...	-	...
130 Rubaru	231	...	-	...
140 Dasuk	-	...	-	...
150 Manding	-	...	-	...
160 Batuputih	61	...	-	...
170 Gapura	281	...	-	...
180 Batang Batang	-	...	-	...
190 Dungkek	160	...	-	...
200 Nonggunong	-	...	-	...
210 Gayam	-	...	-	...
220 Raas	-	...	-	...
230 Sapeken	-	...	-	...
240 Arjasa	-	...	-	...
241 Kanganan	-	...	-	...
250 Masalembu	-	...	-	...
<b>Kabupaten Sumenep</b>	<b>16 820</b>	<b>...</b>	<b>125</b>	<b>...</b>

Catatan/Note: ...

Sumber/Source: BPS, Statistik Pertanian Hortikultura SPH-TH/BPS-Statistics Indonesia, Agricultural Statistik for Horticulture SPH-TH

**Tabel**  
**Table** 5.1.10

**Produksi Tanaman Hias Menurut Kecamatan dan Jenis Tanaman di Kabupaten Sumenep (tangkai), 2020 and 2021**  
*Production of Ornamental Plants by Subdistrict and Kind of Plant in Sumenep Regency (stalks), 2020 and 2021*

Kecamatan Subdistrict (1)	Kamboja Jepang/ <i>Adenium</i>		Mawar/ <i>Rose</i>	
	2020 (2)	2021 (3)	2020 (4)	2021 (5)
010 Pragaan	-	...	-	...
020 Bluto	-	...	-	...
030 Saronggi	-	...	-	...
040 Giligenting	-	...	-	...
050 Talango	-	...	-	...
060 Kalianget	-	...	-	...
070 Kota Sumenep	-	...	187	...
071 Batuan	-	...	-	...
080 Lenteng	-	...	-	...
090 Ganding	151	...	-	...
100 Guluk Guluk	-	...	-	...
110 Pasongsongan	-	...	40	...
120 Ambuntan	-	...	-	...
130 Rubaru	-	...	-	...
140 Dasuk	-	...	-	...
150 Manding	-	...	-	...
160 Batuputih	-	...	-	...
170 Gapura	-	...	-	...
180 Batang Batang	-	...	-	...
190 Dungkek	-	...	-	...
200 Nonggunong	-	...	-	...
210 Gayam	-	...	-	...
220 Raas	-	...	-	...
230 Sapeken	-	...	-	...
240 Arjasa	-	...	-	...
241 Kangayan	-	...	-	...
250 Masalembu	-	...	-	...
<b>Kabupaten Sumenep</b>	<b>151</b>	<b>...</b>	<b>227</b>	<b>...</b>



Lanjutan Tabel/Continued Table 5.1.10

Kecamatan Subdistrict	Melati/ Jasmine		Pisang-Pisangan/ Heliconia	
	2020	2021	2020	2021
(1)	(2)	(3)	(4)	(5)
010 Pragaan	-	...	-	...
020 Bluto	-	...	-	...
030 Saronggi	-	...	-	...
040 Giligenting	-	...	-	...
050 Talango	-	...	-	...
060 Kalianget	149	...	-	...
070 Kota Sumenep	386	...	-	...
071 Batuan	-	...	-	...
080 Lenteng	11 205	...	-	...
090 Ganding	-	...	-	...
100 Guluk Guluk	-	...	-	...
110 Pasongsongan	20	...	127	...
120 Ambunten	-	...	-	...
130 Rubaru	890	...	-	...
140 Dasuk	-	...	-	...
150 Manding	-	...	-	...
160 Batuputih	1 358	...	-	...
170 Gapura	684	...	-	...
180 Batang Batang	-	...	-	...
190 Dungkek	253	...	-	...
200 Nonggunong	-	...	-	...
210 Gayam	-	...	-	...
220 Raas	-	...	-	...
230 Sapeken	-	...	-	...
240 Arjasa	-	...	-	...
241 Kangayan	-	...	-	...
250 Masalembu	-	...	-	...
<b>Kabupaten Sumenep</b>	<b>14 945</b>	<b>...</b>	<b>127</b>	<b>...</b>

Catatan/Note: ...

Sumber/Source: BPS, Statistik Pertanian Hortikultura SPH-TH/BPS-Statistics Indonesia, Agricultural Statistik for Horticulture SPH-TH

**Tabel** 5.1.11 **Luas Panen Tanaman Hias Menurut Jenis Tanaman di Kabupaten Sumenep (m<sup>2</sup>), 2017–2021**  
**Table** 5.1.11 **Harvested Area of Ornamental Plants by Kind of Plant in Sumenep Regency (m<sup>2</sup>), 2017–2021**

Jenis Tanaman Kind of Plants	2019	2020	2021
(1)	(3)	(4)	(5)
Anthurium Bunga/ Flamingo Lily Flower	24	24	...
Kamboja Jepang/ Adenium	74	74	...
Mawar/ Rose	234	134	...
Melati/ Jasmine	16 762	16 820	...
Pisang-Pisangan/ Heliconia	125	125	...

Catatan/Note: ...

Sumber/Source: BPS, Statistik Pertanian Hortikultura SPH-TH/BPS-Statistics Indonesia, Agricultural Statistik for Horticulture SPH-TH

**Tabel** 5.1.12 **Produksi Tanaman Hias Menurut Jenis Tanaman di Kabupaten Sumenep (tangkai), 2018–2021**  
**Table** *Production of Ornamental Plants by Kind of Plant n Sumenep Regency (stalks), 2018–2021*

Jenis Tanaman Kind of Plants	2019	2020	2021
(1)	(3)	(4)	(5)
Anthurium Bunga/ Flamingo Lily Flower	100	99	...
Kamboja Jepang/ Adenium	147	151	...
Mawar/ Rose	413	227	...
Melati/ Jasmine	14 844	14 945	...
Pisang-Pisangan/ Heliconia	127	127	...

Catatan/Note: ...

Sumber/Source: BPS, Statistik Pertanian Hortikultura SPH-TH/BPS-Statistics Indonesia, Agricultural Statistik for Horticulture SPH-TH

**Tabel**  
**Table** 5.1.13

**Produksi Buah-buahan Menurut Kecamatan dan Jenis Tanaman di Kabupaten Sumenep (kw), 2020 and 2021**  
**Production of Fruits by Subdistrict and Kind of Plant in Sumenep Regency (qui), 2020 and 2021**

Kecamatan Subdistrict (1)	Alpukat/ Avocado		Anggur/ Grape	
	2020 (2)	2021 (3)	2020 (4)	2021 (5)
010 Pragaan	128	...	...	...
020 Bluto	17	...	-	...
030 Saronggi	-	...	-	...
040 Giligenting	-	...	-	...
050 Talango	-	...	-	...
060 Kalianget	-	...	-	...
070 Kota Sumenep	6	...	-	...
071 Batuan	20	...	-	...
080 Lenteng	8	...	-	...
090 Ganding	18	...	-	...
100 Guluk Guluk	13	...	-	...
110 Pasongsongan	16	...	-	...
120 Ambunten	-	...	-	...
130 Rubaru	-	...	-	...
140 Dasuk	16	...	2	...
150 Manding	-	...	-	...
160 Batuputih	-	...	-	...
170 Gapura	13	...	-	...
180 Batang Batang	-	...	4	...
190 Dungkek	-	...	-	...
200 Nonggunong	-	...	-	...
210 Gayam	-	...	-	...
220 Raas	-	...	-	...
230 Sapeken	-	...	-	...
240 Arjasa	19	...	-	...
241 Kangayan	23	...	-	...
250 Masalembu	-	...	-	...
<b>Kabupaten Sumenep</b>	<b>297</b>	<b>...</b>	<b>6</b>	<b>...</b>

Lanjutan Tabel/Continued Table 5.1.13

Kecamatan Subdistrict	Belimbing/Star Fruit		Durian/Durian	
	2020	2021	2020	2021
(1)	(2)	(3)	(4)	(5)
010 Pragaan	62	...	-	...
020 Bluto	48	...	11	...
030 Saronggi	22	...	-	...
040 Giligenting	-	...	-	...
050 Talango	-	...	-	...
060 Kalianget	43	...	-	...
070 Kota Sumenep	17	...	-	...
071 Batuan	28	...	-	...
080 Lenteng	37	...	-	...
090 Ganding	37	...	-	...
100 Guluk Guluk	155	...	4	...
110 Pasongsongan	43	...	-	...
120 Ambuntan	16	...	-	...
130 Rubaru	-	...	43	...
140 Dasuk	70	...	-	...
150 Manding	15	...	-	...
160 Batuputih	10	...	-	...
170 Gapura	-	...	-	...
180 Batang Batang	-	...	-	...
190 Dungkek	28	...	-	...
200 Nonggunong	29	...	-	...
210 Gayam	156	...	-	...
220 Raas	-	...	-	...
230 Sapeken	19	...	-	...
240 Arjasa	85	...	-	...
241 Kanganan	49	...	-	...
250 Masalembu	17	...	-	...
<b>Kabupaten Sumenep</b>	<b>986</b>	<b>...</b>	<b>58</b>	<b>...</b>

Lanjutan Tabel/*Continued Table* 5.1.13

Kecamatan Subdistrict	Jambu Air/ Water Apple		Jambu Biji/ Guava	
	2020	2021	2020	2021
(1)	(2)	(3)	(4)	(5)
010 Pragaan	194	...	1 888	...
020 Bluto	134	...	-	...
030 Saronggi	67	...	104	...
040 Giligenting	21	...	42	...
050 Talango	39	...	-	...
060 Kalianget	61	...	-	...
070 Kota Sumenep	11	...	30	...
071 Batuan	11	...	11	...
080 Lenteng	72	...	193	...
090 Ganding	268	...	67	...
100 Guluk Guluk	90	...	700	...
110 Pasongsongan	277	...	141	...
120 Ambuntan	27	...	63	...
130 Rubaru	78	...	108	...
140 Dasuk	37	...	47	...
150 Manding	334	...	87	...
160 Batuputih	3	...	94	...
170 Gapura	50	...	18	...
180 Batang Batang	19	...	252	...
190 Dungkek	52	...	57	...
200 Nonggunong	36	...	32	...
210 Gayam	173	...	160	...
220 Raas	-	...	87	...
230 Sapeken	17	...	11	...
240 Arjasa	103	...	74	...
241 Kanganan	130	...	362	...
250 Masalembu	17	...	18	...
<b>Kabupaten Sumenep</b>	<b>2 321</b>	<b>...</b>	<b>4 646</b>	<b>...</b>

Lanjutan Tabel/Continued Table 5.1.13

Kecamatan Subdistrict	Jeruk Besar/ Pomelo		Jeruk Siam/Keprok/ Orange/ Tangerine	
	2020	2021	2020	2021
(1)	(2)	(3)	(4)	(5)
010 Pragaan	-	...	222	...
020 Bluto	-	...	101	...
030 Saronggi	-	...	-	...
040 Giligenting	-	...	29	...
050 Talango	-	...	-	...
060 Kalianget	-	...	77	...
070 Kota Sumenep	-	...	34	...
071 Batuan	-	...	106	...
080 Lenteng	-	...	19	...
090 Ganding	-	...	576	...
100 Guluk Guluk	-	...	58	...
110 Pasongsongan	-	...	38	...
120 Ambunten	-	...	240	...
130 Rubaru	-	...	141	...
140 Dasuk	51	...	41	...
150 Manding	-	...	45	...
160 Batuputih	-	...	-	...
170 Gapura	-	...	19	...
180 Batang Batang	-	...	-	...
190 Dungkek	-	...	199	...
200 Nonggunong	-	...	-	...
210 Gayam	-	...	-	...
220 Raas	-	...	-	...
230 Sapeken	-	...	-	...
240 Arjasa	141	...	-	...
241 Kanganan	78	...	-	...
250 Masalembu	-	...	-	...
<b>Kabupaten Sumenep</b>	<b>270</b>	<b>...</b>	<b>1 945</b>	<b>...</b>

Lanjutan Tabel/*Continued Table* 5.1.13

Kecamatan Subdistrict	Mangga/ Mango		Markisa/Konyal/ Passion fruit	
	2020	2021	2020	2021
(1)	(2)	(3)	(4)	(5)
010 Pragaan	2 070	...	-	...
020 Bluto	19 493	...	-	...
030 Saronggi	12 477	...	-	...
040 Giligenting	721	...	-	...
050 Talango	9 179	...	-	...
060 Kalianget	13 673	...	-	...
070 Kota Sumenep	11 280	...	-	...
071 Batuan	763	...	-	...
080 Lenteng	13 089	...	-	...
090 Ganding	15 057	...	-	...
100 Guluk Guluk	1 557	...	-	...
110 Pasongsongan	2 721	...	-	...
120 Ambunten	64 209	...	-	...
130 Rubaru	14 091	...	41	...
140 Dasuk	1 767	...	-	...
150 Manding	21 933	...	-	...
160 Batuputih	11 578	...	-	...
170 Gapura	11 438	...	-	...
180 Batang Batang	13 161	...	-	...
190 Dungkek	4 472	...	-	...
200 Nonggunong	351	...	-	...
210 Gayam	40 702	...	-	...
220 Raas	6 239	...	-	...
230 Sapeken	670	...	-	...
240 Arjasa	1 997	...	-	...
241 Kangayan	2 524	...	-	...
250 Masalembu	401	...	-	...
<b>Kabupaten Sumenep</b>	<b>297 613</b>	<b>...</b>	<b>41</b>	<b>...</b>



Lanjutan Tabel/Continued Table 5.1.13

Kecamatan Subdistrict	Nangka/Cempedak/ Jackfruit		Pepaya/ Papaya	
	2020	2021	2020	2021
(1)	(2)	(3)	(4)	(5)
010 Pragaan	592	...	3 061	...
020 Bluto	293	...	1 540	...
030 Saronggi	2 053	...	701	...
040 Giligenting	-	...	180	...
050 Talango	77	...	281	...
060 Kalianget	352	...	625	...
070 Kota Sumenep	77	...	695	...
071 Batuan	23	...	12	...
080 Lenteng	1 112	...	1 085	...
090 Ganding	360	...	1 249	...
100 Guluk Guluk	211	...	1 362	...
110 Pasongsongan	94	...	517	...
120 Ambuntan	16 948	...	1 900	...
130 Rubaru	5 341	...	1 598	...
140 Dasuk	893	...	577	...
150 Manding	9 087	...	2 133	...
160 Batuputih	483	...	2 736	...
170 Gapura	131	...	280	...
180 Batang Batang	122	...	233	...
190 Dungkek	796	...	405	...
200 Nonggunong	64	...	262	...
210 Gayam	-	...	269	...
220 Raas	251	...	38	...
230 Sapeken	10	...	81	...
240 Arjasa	117	...	2 005	...
241 Kangayan	82	...	1 202	...
250 Masalembu	1	...	35	...
<b>Kabupaten Sumenep</b>	<b>39 570</b>	<b>...</b>	<b>25 062</b>	<b>...</b>

Lanjutan Tabel/*Continued Table* 5.1.13

Kecamatan Subdistrict	Pisang/Banana		Rambutan/Rambutan	
	2020	2021	2020	2021
(1)	(2)	(3)	(4)	(5)
010 Pragaan	57 522	...	96	...
020 Bluto	1 432	...	1 043	...
030 Saronggi	1 665	...	5	...
040 Giligenting	441	...	-	...
050 Talango	5 836	...	-	...
060 Kalianget	580	...	554	...
070 Kota Sumenep	2 331	...	1 839	...
071 Batuan	1 795	...	138	...
080 Lenteng	7 106	...	352	...
090 Ganding	1 025	...	427	...
100 Guluk Guluk	4 096	...	412	...
110 Pasongsongan	7 564	...	7 305	...
120 Ambunten	16 747	...	-	...
130 Rubaru	18 684	...	4 161	...
140 Dasuk	1 360	...	257	...
150 Manding	2 171	...	282	...
160 Batuputih	37 283	...	-	...
170 Gapura	2 584	...	-	...
180 Batang Batang	819	...	6	...
190 Dungkek	3 949	...	15	...
200 Nonggunong	384	...	-	...
210 Gayam	1 831	...	-	...
220 Raas	448	...	-	...
230 Sapeken	919	...	22	...
240 Arjasa	4 178	...	1 633	...
241 Kangayan	3 514	...	31	...
250 Masalembu	99	...	1	...
<b>Kabupaten Sumenep</b>	<b>186 363</b>	<b>...</b>	<b>18 579</b>	<b>...</b>

Lanjutan Tabel/Continued Table 5.1.13

Kecamatan Subdistrict	Salak/Snakefruit		Sawo/Sapodilla/Sawo	
	2020	2021	2020	2021
(1)	(2)	(3)	(4)	(5)
010 Pragaan	-	...	61	...
020 Bluto	-	...	588	...
030 Saronggi	122	...	30	...
040 Giligenting	-	...	-	...
050 Talango	-	...	21	...
060 Kalianget	-	...	-	...
070 Kota Sumenep	-	...	-	...
071 Batuan	-	...	-	...
080 Lenteng	-	...	61	...
090 Ganding	-	...	230	...
100 Guluk Guluk	7	...	-	...
110 Pasongsongan	-	...	27	...
120 Ambunten	-	...	392	...
130 Rubaru	14	...	8	...
140 Dasuk	-	...	9	...
150 Manding	-	...	744	...
160 Batuputih	-	...	604	...
170 Gapura	-	...	-	...
180 Batang Batang	-	...	49	...
190 Dungkek	-	...	59	...
200 Nonggunong	-	...	29	...
210 Gayam	-	...	-	...
220 Raas	-	...	-	...
230 Sapeken	-	...	-	...
240 Arjasa	-	...	-	...
241 Kanganan	-	...	-	...
250 Masalembu	-	...	-	...
<b>Kabupaten Sumenep</b>	<b>143</b>	<b>...</b>	<b>2 912</b>	<b>...</b>

Lanjutan Tabel/*Continued Table* 5.1.13

Kecamatan Subdistrict	Sirsak/ Soursop		Sukun/ Breadfruit	
	2020	2021	2020	2021
(1)	(2)	(3)	(4)	(5)
010 Pragaan	304	...	108	...
020 Bluto	-	...	31	...
030 Saronggi	17	...	27	...
040 Giligenting	37	...	69	...
050 Talango	-	...	76	...
060 Kalianget	-	...	-	...
070 Kota Sumenep	-	...	-	...
071 Batuan	133	...	-	...
080 Lenteng	-	...	-	...
090 Ganding	112	...	69	...
100 Guluk Guluk	31	...	24	...
110 Pasongsongan	-	...	34	...
120 Ambunten	-	...	2 979	...
130 Rubaru	89	...	-	...
140 Dasuk	6	...	9	...
150 Manding	285	...	177	...
160 Batuputih	189	...	109	...
170 Gapura	-	...	336	...
180 Batang Batang	-	...	10	...
190 Dungkek	128	...	28	...
200 Nonggunong	8	...	83	...
210 Gayam	-	...	3 370	...
220 Raas	-	...	-	...
230 Sapeken	-	...	-	...
240 Arjasa	-	...	122	...
241 Kangayan	-	...	-	...
250 Masalembu	-	...	-	...
<b>Kabupaten Sumenep</b>	<b>1 339</b>	<b>...</b>	<b>7 661</b>	<b>...</b>

Catatan/Note: ...

Sumber/Source: BPS, Statistik Pertanian Hortikultura SPH-BST/BPS-Statistics Indonesia, Agricultural Statistic for Horticulture SPH-BST

**Tabel** 5.1.14 **Produksi Buah–Buahan dan Sayuran Tahunan Menurut Jenis Tanaman (kwi) di Kabupaten Sumenep, 2018–2021**  
**Table** 5.1.14 **Production of Annual Fruits and Vegetables by Kind of Plant in Sumenep Regency (qui), 2018–2021**

Jenis Tanaman <i>Kind of Plants</i>	2019	2020	2021
(1)	(3)	(4)	(5)
Alpukat/ Avocado	286	297	...
Anggur/ Grape	6	6	...
Belimbing/ Star Fruit	1 043	986	...
Durian/ Durian	58	58	...
Jambu Air/ Water Apple	2 226	2 321	...
Jambu Biji/ Guava	4 536	4 646	...
Jeruk Besar/ Pomelo	268	270	...
Jeruk Siam/Kepron/ Orange/Tangerine	2 001	1 945	...
Mangga/ Mango	296 646	297 613	...
Markisa/Konyal/ Passion fruit	40	41	...
Nangka/Cempedak/ Jackfruit	39 551	39 570	...
Pepaya/ Papaya	24 693	25 062	...
Pisang/ Banana	217 785	186 363	...
Rambutan/ Rambutan	18 406	18 579	...
Salak/ Snakefruit	224	143	...
Sawo/ Sapodilla/Sawo	2 969	2 912	...
Sirsak/ Soursoop	1 196	1 339	...
Sukun/ Breadfruit	7 983	7 661	...

Catatan/Note: ...

Sumber/Source: BPS, Statistik Pertanian Hortikultura SPH-BST/BPS-Statistics Indonesia, Agricultural Statistic for Horticulture SPH-BST

## 5.2 PERKEBUNAN ESTATE CROPS

**Tabel 5.2.1** Luas Areal Tanaman Perkebunan Menurut Kecamatan dan Jenis Tanaman di Kabupaten Sumenep (ha), 2020 dan 2021  
*Planted Area of Estate Crops by Subdistrict and Type of Crops in Sumenep Regency(ha), 2020 dan 2021*

Kecamatan Subdistrict (1)	Kelapa/Coconut		Kopi/Coffee	
	2020 (2)	2021 (3)	2020 (4)	2021 (5)
010 Pragaan	1860.94	1856.37	0	0
020 Bluto	2337.03	2340.5	0	0
030 Saronggi	1245.64	1245.64	0	0
040 Giligenting	233.61	233.61	0	0
050 Talango	165.75	165.75	0	0
060 Kalianget	298.78	298.78	0	0
070 Kota Sumenep	807.94	807.94	0	0
071 Batuan	403.28	404.28	0	0
080 Lenteng	3114.33	3136.33	0	0
090 Ganding	2592.4	2602.4	0	0
100 Guluk Guluk	2877.27	2906.89	0	0
110 Pasongsongan	2019.29	2035.17	1.36	1.36
120 Ambunten	1960.64	1958.61	0	0
130 Rubaru	1504.51	1504.51	2.5	2.5
140 Dasuk	1664.57	1647.63	0	0
150 Manding	1466.71	1476.71	0.9	0.9
160 Batuputih	1034.33	1045.33	0	0
170 Gapura	2775.79	2782.93	0	0
180 Batang Batang	3433.76	3466.74	0	0
190 Dungkek	3661.82	3707.68	0	0
200 Nonggunong	842.31	842.31	0	0
210 Gayam	914.78	914.78	0	0
220 Raas	3610.81	3610.81	0	0
230 Sapeken	3356.56	3356.56	0	0
240 Arjasa	2379.17	2379.17	5.36	5.36
241 Kanganan	1186.01	1186.01	3.26	3.26
250 Masalembu	3490.59	3490.59	5.53	5.53

Lanjutan Tabel/Continued Table 5.2.1

Kecamatan Subdistrict	Cengkeh/Clove		Jambu Mente/Cashew	
	2020	2021	2020	2021
(1)	(2)	(3)	(4)	(5)
010 Pragaan	0	0	163.9	171.9
020 Bluto	0	0	35.85	35.85
030 Saronggi	0	0	323.69	333.69
040 Giligenting	0	0	30.94	30.94
050 Talango	0	0	61.62	61.62
060 Kalianget	0	0	79.54	79.54
070 Kota Sumenep	0	0	242.29	242.29
071 Batuan	0	0	223.14	223.14
080 Lenteng	0	0	350.08	350.08
090 Ganding	0	0	34.95	38.95
100 Guluk Guluk	0	0	76.63	76.63
110 Pasongsongan	0	0	188.05	188.05
120 Ambunten	0	0	746.91	758.91
130 Rubaru	0	0	2216.76	2218.76
140 Dasuk	0	0	2353.29	2362.29
150 Manding	0	0	440.24	452.24
160 Batuputih	0	0	821.84	832.84
170 Gapura	0	0	482.21	482.21
180 Batang Batang	0	0	337.1	337.1
190 Dungkek	0	0	341.92	354.92
200 Nonggunong	0	0	131.33	131.33
210 Gayam	0	0	235.32	235.32
220 Raas	0	0	221.37	221.37
230 Sapeken	0	0	435.58	435.58
240 Arjasa	0	0	222.3	222.3
241 Kanganayan	0	0	111.15	111.15
250 Masalembu	244.8	244.8	4.63	4.63

Lanjutan Tabel/Continued Table 5.2.1

Kecamatan Subdistrict	Kapuk Randu		Kenanga/Cananga	
	2020	2021	2020	2021
(1)	(2)	(3)	(4)	(5)
010 Pragaan	1104.59	1104.59	0	0
020 Bluto	403.41	403.41	0	0
030 Saronggi	295.1	295.1	0	0
040 Giligenting	0.85	0.85	0	0
050 Talango	70.46	70.46	0	0
060 Kalianget	193.36	193.36	0	0
070 Kota Sumenep	143.36	143.36	12.25	12.25
071 Batuan	71.01	71.01	6.2	6.2
080 Lenteng	4186.24	4186.24	0	0
090 Ganding	223.82	223.82	0	0
100 Guluk Guluk	224.73	224.73	0	0
110 Pasongsongan	180.41	180.41	0	0
120 Ambunten	236.17	236.17	0	0
130 Rubaru	318.29	318.29	0	0
140 Dasuk	336.6	336.6	0	0
150 Manding	329.3	329.3	0	0
160 Batuputih	361.38	361.38	0	0
170 Gapura	319.65	319.65	0	0
180 Batang Batang	162.99	162.99	0	0
190 Dungkek	150.63	150.63	0	0
200 Nonggunong	14.66	14.66	0	0
210 Gayam	198.56	198.56	0	0
220 Raas	0	0	0	0
230 Sapeken	0	0	0	0
240 Arjasa	254.87	254.87	0	0
241 Kangayan	127.41	127.41	0	0
250 Masalembu	4.6	4.6	0	0



Lanjutan Tabel/Continued Table 5.2.1

Kecamatan Subdistrict	Lada/Pepper		Kemiri/Hazelnut	
	2020	2021	2020	2021
(1)	(2)	(3)	(4)	(5)
010 Pragaan	0	0	0	0
020 Bluto	0	0	0	0
030 Saronggi	0	0	0	0
040 Giligenting	5.68	5.68	0	0
050 Talango	0	0	0	0
060 Kalianget	0	0	0	0
070 Kota Sumenep	0	0	0	0
071 Batuan	0	0	0	0
080 Lenteng	5.51	5.51	0	0
090 Ganding	0	0	0	0
100 Guluk Guluk	0	0	0	0
110 Pasongsongan	9.43	9.43	0	0
120 Ambuntan	31.73	31.73	0	0
130 Rubaru	107.07	107.07	0	0
140 Dasuk	0	0	0	0
150 Manding	0	0	7.51	7.51
160 Batuputih	0	0	27.39	27.39
170 Gapura	0	0	0	0
180 Batang Batang	0	0	0	0
190 Dungkek	0	0	0	0
200 Nonggunong	0	0	0	0
210 Gayam	0	0	0	0
220 Raas	0	0	0	0
230 Sapeken	0	0	0	0
240 Arjasa	4.01	4.01	0	0
241 Kngayan	2.02	2.02	0	0
250 Masalembu	7	7	0	0

Lanjutan Tabel/*Continued Table* 5.2.1

Kecamatan Subdistrict	Cabe Jamu/Herbs Chili		Siwalan	
	2020	2021	2020	2021
(1)	(2)	(3)	(4)	(5)
010 Pragaan	90.9	90.9	353.02	353.02
020 Bluto	687.83	687.83	279.42	279.42
030 Saronggi	73.94	73.94	48.08	48.08
040 Giligenting	36.14	36.14	31.33	31.33
050 Talango	41.75	41.75	110.51	110.51
060 Kalianget	36.89	36.89	59.49	59.49
070 Kota Sumenep	32.82	32.82	14.17	14.17
071 Batuan	16.41	16.41	8.08	8.08
080 Lenteng	233.66	233.66	39.23	39.23
090 Ganding	304	304.14	59.73	59.73
100 Guluk Guluk	154.46	154.46	47.33	47.33
110 Pasongsongan	58.22	58.22	45.14	45.14
120 Ambuntan	84.59	84.59	42.91	42.91
130 Rubaru	85.7	92.7	47.8	47.8
140 Dasuk	48.45	48.45	52.04	52.04
150 Manding	76.91	76.91	20.58	20.58
160 Batuputih	41.64	41.64	327.45	327.45
170 Gapura	63.82	63.82	639.17	639.17
180 Batang Batang	113.62	113.62	1533.15	1533.15
190 Dungkek	40.74	40.74	1652.98	1652.98
200 Nonggunong	84.55	84.55	15.58	15.58
210 Gayam	100.31	100.31	31.38	31.38
220 Raas	1.56	1.56	27.15	27.15
230 Sapeken	0	0	49.09	49.09
240 Arjasa	29.57	32.57	0	0
241 Kangayan	11.8	11.8	0	0
250 Masalembu	37.25	37.25	0.89	0.89

Lanjutan Tabel/*Continued Table 5.2.1*

Kecamatan Subdistrict	Serat Nanas / Fiber Pineapple		Kakao/Cacao	
	2020	2021	2020	2021
(1)	(2)	(3)	(4)	(5)
010 Pragaan	11.14	11.14	0	0
020 Bluto	20.32	20.32	0	0
030 Saronggi	12.25	12.25	0	0
040 Giligenting	0	0	0	0
050 Talango	0	0	0	0
060 Kalianget	7.08	7.08	0	0
070 Kota Sumenep	6.15	6.15	0	0
071 Batuan	2.92	2.92	0	0
080 Lenteng	123.43	123.43	0	0
090 Ganding	104.12	104.12	0	0
100 Guluk Guluk	9.25	9.25	0	0
110 Pasongsongan	15.52	15.52	0	0
120 Ambunten	12.28	12.28	0	0
130 Rubaru	22.22	22.22	1	1
140 Dasuk	21.64	21.64	0	0
150 Manding	5.99	5.99	1.6	1.6
160 Batuputih	23.21	23.21	0	0
170 Gapura	8.16	8.16	22.74	22.74
180 Batang Batang	32.44	32.44	16.85	16.85
190 Dungkek	8.95	8.95	2.5	2.5
200 Nonggunong	0	0	0	0
210 Gayam	4.32	4.32	0	0
220 Raas	0	0	0	0
230 Sapeken	0	0	0	0
240 Arjasa	0	0	1	1
241 Kangayan	0	0	0	0
250 Masalembu	0	0	5.21	5.21

Lanjutan Tabel/Continued Table 5.2.1

Kecamatan Subdistrict	Mlinjo		Pinang	
	2020	2021	2020	2021
(1)	(2)	(3)	(4)	(5)
010 Pragaan	0	0	21.37	21.37
020 Bluto	0	0	18.93	18.93
030 Saronggi	0	0	16.52	16.52
040 Giligenting	0	0	0	0
050 Talango	0	0	0	0
060 Kalianget	0	0	0	0
070 Kota Sumenep	0	0	0	0
071 Batuan	0	0	0	0
080 Lenteng	0	0	102.52	102.52
090 Ganding	0	0	21.67	21.67
100 Guluk Guluk	0	0	42.94	42.94
110 Pasongsongan	36.09	36.09	16.49	16.49
120 Ambunten	0	0	12.61	12.61
130 Rubaru	25.73	25.73	17.41	17.41
140 Dasuk	0	0	12.66	12.66
150 Manding	45.15	45.15	10.81	10.81
160 Batuputih	0	0	12.67	12.67
170 Gapura	0	0	7.28	7.28
180 Batang Batang	0	0	14.09	14.09
190 Dungkek	0	0	4.21	4.21
200 Nonggunong	0	0	0	0
210 Gayam	0	0	5.03	5.03
220 Raas	0	0	0	0
230 Sapeken	0	0	0	0
240 Arjasa	0	0	0	0
241 Kangayan	0	0	0	0
250 Masalembu	0	0	0	0

Lanjutan Tabel/*Continued Table 5.2.1*

Kecamatan Subdistrict	Asam Jawa	
	2020	2021
(1)	(2)	(3)
010 Pragaan	4.08	4.08
020 Bluto	3.06	3.06
030 Saronggi	3.01	3.01
040 Giligenting	2.04	2.04
050 Talango	3.06	3.06
060 Kalianget	2.3	2.3
070 Kota Sumenep	1.36	1.36
071 Batuan	0.68	0.68
080 Lenteng	5.36	5.36
090 Ganding	4.08	4.08
100 Guluk Guluk	4.08	4.08
110 Pasongsongan	4.09	4.09
120 Ambunten	3.06	3.06
130 Rubaru	8.18	8.18
140 Dasuk	8.18	8.18
150 Manding	9.14	9.14
160 Batuputih	9.21	9.21
170 Gapura	4.08	4.08
180 Batang Batang	4.08	4.08
190 Dungkek	4.08	4.08
200 Nonggunong	2.04	2.04
210 Gayam	2.04	2.04
220 Raas	2.04	2.04
230 Sapeken	2.04	2.04
240 Arjasa	3.4	3.4
241 Kangayan	1.7	1.7
250 Masalembu	1.02	1.02

Catatan/Note: ...

Sumber/Source: Dinas Ketahanan Pangan dan Pertanian

**Tabel**  
**Table** 5.2.2**Produksi Perkebunan Menurut Kecamatan dan Jenis Tanaman di Kabupaten Sumenep (ton), 2020 dan 2021**  
**Production of Estate by Subdistrict and Type of Crops in Sumenep Regency (ton), 2020 and 2021**

Kecamatan Subdistrict (1)	Kelapa/Coconut		Kopi/Coffee	
	2020 (2)	2021 (3)	2020 (4)	2021 (5)
010 Pragaan	1723	1709.4	0	0
020 Bluto	2122.83	2112.43	0	0
030 Saronggi	1161.99	1146.92	0	0
040 Giligenting	227.79	226.53	0	0
050 Talango	149.03	146.71	0	0
060 Kalianget	255.07	251.79	0	0
070 Kota Sumenep	678.94	671.53	0	0
071 Batuan	364.51	360.49	0	0
080 Lenteng	2601.76	2591.03	0	0
090 Ganding	2249.1	2232.58	0	0
100 Guluk Guluk	2288.17	2288.15	0	0
110 Pasongsongan	1747	1741.06	0.06	0.06
120 Ambunten	1780.06	1770.25	0	0
130 Rubaru	1381.35	1368.25	0.38	0.38
140 Dasuk	1611.39	1598.35	0	0
150 Manding	1356.87	1348.7	0.12	0.13
160 Batuputih	957.99	952.63	0	0
170 Gapura	2523.38	2503.55	0	0
180 Batang Batang	3189.61	3180.2	0	0
190 Dungkek	2419.28	2417.98	0	0
200 Nonggunong	885.82	876.74	0	0
210 Gayam	855.6	848.02	0	0
220 Raas	2655.73	2633.21	0	0
230 Sapeken	2944.69	2914.6	0	0
240 Arjasa	2147.55	2124.6	1.33	1.31
241 Kangayan	1070.14	1058.5	0.69	0.68
250 Masalembu	2831.43	2800.28	0.48	0.45

Lanjutan Tabel/Continued Table 5.2.2

Kecamatan Subdistrict	Cengkeh/Clove		Jambu Mente/Cashew	
	2020	2021	2020	2021
(1)	(2)	(3)	(4)	(5)
010 Pragaan	0	0	86.42	86.01
020 Bluto	0	0	18.76	18.69
030 Saronggi	0	0	163.87	163.75
040 Giligenting	0	0	13.18	13.24
050 Talango	0	0	25.63	25.75
060 Kalianget	0	0	40.29	40.23
070 Kota Sumenep	0	0	133.47	132.04
071 Batuan	0	0	94.68	95.24
080 Lenteng	0	0	191.73	189.44
090 Ganding	0	0	19.53	19.28
100 Guluk Guluk	0	0	40.78	40.65
110 Pasongsongan	0	0	96.72	95.96
120 Ambunten	0	0	311.47	313.11
130 Rubaru	0	0	1155.6	1153.89
140 Dasuk	0	0	1259.26	1255.48
150 Manding	0	0	244.35	243.14
160 Batuputih	0	0	377.57	379.19
170 Gapura	0	0	246.88	245.97
180 Batang Batang	0	0	181.02	179.09
190 Dungkek	0	0	184.17	183.01
200 Nonggunong	0	0	59.04	59.23
210 Gayam	0	0	109.15	109.33
220 Raas	0	0	107.16	107.09
230 Sapeken	0	0	215	214.59
240 Arjasa	0	0	95.93	96.31
241 Kangayan	0	0	47,98	48.18
250 Masalembu	49.04	48.88	2.86	2.8

Lanjutan Tabel/*Continued Table* 5.2.2

Kecamatan Subdistrict	Kapuk Randu		Kenanga/Cananga	
	2020	2021	2020	2021
(1)	(2)	(3)	(4)	(5)
010 Pragaan	304.79	301.98	0	0
020 Bluto	4.67	4.93	0	0
030 Saronggi	79.72	79.02	0	0
040 Giligenting	0	0	0	0
050 Talango	19.5	19.33	0	0
060 Kalianget	51.46	51	0	0
070 Kota Sumenep	37.07	36.73	9.6	9.51
071 Batuan	18.4	18.23	4.59	4.56
080 Lenteng	1080.31	1070.48	0	0
090 Ganding	62.17	61.57	0	0
100 Guluk Guluk	59.49	59.9	0	0
110 Pasongsongan	49.45	48.98	0	0
120 Ambunten	61.61	61.05	0	0
130 Rubaru	83.24	82.44	0	0
140 Dasuk	87.79	87	0	0
150 Manding	84.21	83.46	0	0
160 Batuputih	93.15	92.31	0	0
170 Gapura	81.06	80.33	0	0
180 Batang Batang	42.41	42.03	0	0
190 Dungkek	38.9	38.55	0	0
200 Nonggunong	3.83	3.8	0	0
210 Gayam	53.01	52.53	0	0
220 Raas	0	0	0	0
230 Sapeken	0	0	0	0
240 Arjasa	68.42	67.8	0	0
241 Kangayan	34.2	33.9	0	0
250 Masalembu	1.27	1.26	0	0



Lanjutan Tabel/Continued Table 5.2.2

Kecamatan Subdistrict	Lada/Pepper		Kemiri/Hazelnut	
	2020	2021	2020	2021
(1)	(2)	(3)	(4)	(5)
010 Pragaan	0	0	0	0
020 Bluto	0	0	0	0
030 Saronggi	0	0	0	0
040 Giligenting	3.17	3.15	0	0
050 Talango	0	0	0	0
060 Kalianget	0	0	0	0
070 Kota Sumenep	0	0	0	0
071 Batuan	0	0	0	0
080 Lenteng	3.55	3.54	0	0
090 Ganding	0	0	0	0
100 Guluk Guluk	0	0	0	0
110 Pasongsongan	6.31	6.28	0	0
120 Ambuntan	20.67	20.6	0	0
130 Rubaru	61.6	61.71	0	0
140 Dasuk	0	0	0	0
150 Manding	0	0	1.54	1.54
160 Batuputih	0	0	6.71	6.71
170 Gapura	0	0	0	0
180 Batang Batang	0	0	0	0
190 Dungkek	0	0	0	0
200 Nonggunong	0	0	0	0
210 Gayam	0	0	0	0
220 Raas	0	0	0	0
230 Sapeken	0	0	0	0
240 Arjasa	2.5	2.49	0	0
241 Kangan	1.26	1.26	0	0
250 Masalembu	3.71	3.7	0	0

Lanjutan Tabel/Continued Table 5.2.2

Kecamatan Subdistrict	Cabe Jamu/Herbs Chili		Siwalan	
	2020	2021	2020	2021
(1)	(2)	(3)	(4)	(5)
010 Pragaan	358.33	354.63	45.74	45.55
020 Bluto	2761.85	2745.93	37.24	37.07
030 Saronggi	292.47	289.33	6.61	6.58
040 Giligenting	148.34	146.41	3.52	3.49
050 Talango	162.44	161.46	15.8	15.68
060 Kalianget	151.3	149.4	1.98	1.98
070 Kota Sumenep	134.8	133.1	1.94	1.93
071 Batuan	67.41	66.57	1.1	1.09
080 Lenteng	910.87	903.98	5.52	5.47
090 Ganding	1276.11	1259.2	8.33	8.29
100 Guluk Guluk	614.86	609.46	6.49	6.45
110 Pasongsongan	238.27	234.6	6.31	6.27
120 Ambuntan	340.78	337.08	5.93	5.89
130 Rubaru	298.84	312.82	6.74	6.68
140 Dasuk	195.88	193.72	4.49	4.47
150 Manding	301.24	301.79	2.52	2.52
160 Batuputih	171.49	169.21	33.51	33.09
170 Gapura	250.99	251.95	92.08	91.27
180 Batang Batang	473.63	470.15	213.89	212.13
190 Dungkek	164.65	162.74	232.16	230.59
200 Nonggunong	315.43	310.22	2.28	2.26
210 Gayam	359.55	353.04	4.24	4.21
220 Raas	0	0	3.63	3.61
230 Sapeken	0	0	6.85	6.8
240 Arjasa	104.39	110.21	0	0
241 Kanyakan	50.01	49.21	0	0
250 Masalembu	155.74	153.44	0	0

Lanjutan Tabel/*Continued Table* 5.2.2

Kecamatan <i>Subdistrict</i>	Serat Nanas / Fiber Pineapple		Kakao/Cacao	
	2020	2021	2020	2021
(1)	(2)	(3)	(4)	(5)
010 Pragaan	11.32	11.22	0	0
020 Bluto	21.27	21.1	0	0
030 Saronggi	12.71	12.59	0	0
040 Giligenting	0	0	0	0
050 Talango	0	0	0	0
060 Kalianget	7.5	7.39	0	0
070 Kota Sumenep	6.45	6.37	0	0
071 Batuan	3.11	3.07	0	0
080 Lenteng	133.11	131.98	0	0
090 Ganding	118.89	117.44	0	0
100 Guluk Guluk	9.34	9.25	0	0
110 Pasongsongan	17.53	17.35	0	0
120 Ambunten	13.46	13.35	0	0
130 Rubaru	24.8	24.48	0.24	0.24
140 Dasuk	23.72	23.44	0	0
150 Manding	5.66	5.61	0.45	0.44
160 Batuputih	26.3	25.93	0	0
170 Gapura	8.33	8.24	4.4	4.34
180 Batang Batang	37.16	36.64	3.78	3.73
190 Dungkek	9.13	9.04	0.7	0.69
200 Nonggunong	0	0	0	0
210 Gayam	5.33	5.23	0	0
220 Raas	0	0	0	0
230 Sapeken	0	0	0	0
240 Arjasa	0	0	0.28	0.27
241 Kangayan	0	0	0	0
250 Masalembu	0	0	1.38	1.36

Lanjutan Tabel/Continued Table 5.2.2

Kecamatan Subdistrict	Mlinjo		Pinang	
	2020	2021	2020	2021
(1)	(2)	(3)	(4)	(5)
010 Pragaan	0	0	15,09	14,88
020 Bluto	0	0	13,72	1352
030 Saronggi	0	0	11,83	11,69
040 Giligenting	0	0	0	0
050 Talango	0	0	0	0
060 Kalianget	0	0	0	0
070 Kota Sumenep	0	0	0	0
071 Batuan	0	0	0	0
080 Lenteng	0	0	69,32	68,76
090 Ganding	0	0	16,03	15,83
100 Guluk Guluk	0	0	31,12	30,7
110 Pasongsongan	2,78	2,81	12,09	11,93
120 Ambunten	0	0	8,44	8,36
130 Rubaru	1,82	1,84	12,21	12,05
140 Dasuk	0	0	9,26	9,16
150 Manding	3,17	3,22	7,19	7,12
160 Batuputih	0	0	8,99	8,89
170 Gapura	0	0	5,48	5,41
180 Batang Batang	0	0	9,53	9,49
190 Dungkek	0	0	3,03	2,99
200 Nonggunong	0	0	0	0
210 Gayam	0	0	3,47	3,44
220 Raas	0	0	0	0
230 Sapeken	0	0	0	0
240 Arjasa	0	0	0	0
241 Kanganan	0	0	0	0
250 Masalembu	0	0	0	0

Lanjutan Tabel/Continued Table 5.2.2

Kecamatan Subdistrict (1)	Asam Jawa	
	2020 (2)	2021 (3)
010 Pragaan	3.76	3.69
020 Bluto	2.87	2.81
030 Saronggi	2.7	2.67
040 Giligenting	1.98	1.94
050 Talango	2.97	2.91
060 Kalianget	2.23	2.19
070 Kota Sumenep	1.32	1.29
071 Batuan	0.66	0.65
080 Lenteng	4.89	4.8
090 Ganding	3.82	3.75
100 Guluk Guluk	3.8	3.73
110 Pasongsongan	3.68	3.63
120 Ambunten	2.91	2.86
130 Rubaru	7.47	7.33
140 Dasuk	7.63	7.49
150 Manding	8.3	8.16
160 Batuputih	8.28	8.15
170 Gapura	3.74	3.67
180 Batang Batang	3.9	3.83
190 Dungkek	3.88	3.81
200 Nonggunong	1.98	1.94
210 Gayam	1.98	1.94
220 Raas	1.98	1.94
230 Sapeken	1.98	1.94
240 Arjasa	3.29	3.23
241 Kangayan	1.64	1.61
250 Masalembu	0.99	0.97

Catatan/Note: ...

Sumber/Source: Dinas Ketahanan Pangan dan Pertanian

**5.3 PERTANIAN  
AGRICULTURE**

**Tabel 5.3.1 Luas Lahan Menurut Kecamatan dan Penggunaannya di Kabupaten Sumenep (ha) 2021**  
*Table Land Area by District and Its Use in The Sumenep Regency (Ha) 2021*

Kecamatan <i>Subdistrict</i>	Penggunaan Lahan <i>Land Use</i>		Jumlah <i>Total</i>	Persentase Lahan Pertanian <i>Percentage</i>
	Pertanian <i>Agriculture</i>	Bukan Pertanian <i>Non Agriculture</i>		
(1)	(2)	(3)	(4)	(5)
010 Pragaan				
020 Bluto				
030 Saronggi				
040 Giligenting				
050 Talango				
060 Kalianget				
070 Kota Sumenep				
071 Batuan				
080 Lenteng				
090 Ganding				
100 Guluk Guluk				
110 Pasongsongan				
120 Ambunten				
130 Rubaru				
140 Dasuk				
150 Manding				
160 Batuputih				
170 Gapura				
180 Batang Batang				
190 Dungkek				
200 Nonggunong				
210 Gayam				
220 Raas				
230 Sapeken				
240 Arjasa				
241 Kangayan				
250 Masalembu				
<b>Kabupaten Sumenep</b>	...	...	...	...

**Tabel 5.3.2** Luas Lahan Pertanian Menurut Kecamatan dan Jenis Lahan di Kabupaten Sumenep (ha) 2021  
**Table** *Agriculture Land Area by District and Kind Of Land The Sumenep Regency (Ha) 2021*

Kecamatan <i>Subdistrict</i>	Penggunaan Lahan <i>Land Use</i>		Jumlah <i>Total</i>	Persentase Lahan Sawah <i>Percentage</i>
	Sawah <i>Rice Field</i>	Bukan Sawah <i>Non Rice Field</i>		
(1)	(2)	(3)	(4)	(5)
010 Pragaan				
020 Bluto				
030 Saronggi				
040 Giligenting				
050 Talango				
060 Kalianget				
070 Kota Sumenep				
071 Batuan				
080 Lenteng				
090 Ganding				
100 Guluk Guluk				
110 Pasongsongan				
120 Ambunten				
130 Rubaru				
140 Dasuk				
150 Manding				
160 Batuputih				
170 Gapura				
180 Batang Batang				
190 Dungkek				
200 Nonggunong				
210 Gayam				
220 Raas				
230 Sapeken				
240 Arjasa				
241 Kangayan				
250 Masalembu				
<b>Kabupaten Sumenep</b>	...	...	...	...

Catatan/Note: ...

Sumber/Source: Dinas Ketahanan Pangan dan Pertanian

**Tabel**  
**Table** 5.3.3

**Luas Lahan Sawah Menurut Kecamatan dan Jenis Pengairan di Kabupaten Sumenep (ha) 2021**  
**Land Area by District and Its Use in The Sumenep Regency (Ha) 2021**

Kecamatan Subdistrict	Irigasi / Irrigation				Jumlah Total
	Teknis Technical	Setengah Teknis Half Technical	Sederhana Modest	Desa/Village Non PU	
(1)	(2)	(3)	(4)	(5)	(6)
010 Pragaan					
020 Bluto					
030 Saronggi					
040 Giligenting					
050 Talango					
060 Kalianget					
070 Kota Sumenep					
071 Batuan					
080 Lenteng					
090 Ganding					
100 Guluk Guluk					
110 Pasongsongan					
120 Ambunten					
130 Rubaru					
140 Dasuk					
150 Manding					
160 Batuputih					
170 Gapura					
180 Batang Batang					
190 Dungkek					
200 Nonggunong					
210 Gayam					
220 Raas					
230 Sapeken					
240 Arjasa					
241 Kangayan					
250 Masalembu					
<b>Kabupaten Sumenep</b>	...	...	...	...	...

Catatan/Note: ...

Sumber/Source: Dinas Ketahanan Pangan dan Pertanian



Lanjutan Tabel/Continued Table 5.3.3

Kecamatan Subdistrict	Non Irigasi / Non Irrigation			Jumlah Total	Luas Lahan Sawah Rice Field Area
	Tadah Hujan Rain Field	Pasang Surut Tidal	Lainnya Other		
(1)	(7)	(8)	(9)	(10)	(11)
010 Pragaan					
020 Bluto					
030 Saronggi					
040 Giligenting					
050 Talango					
060 Kalianget					
070 Kota Sumenep					
071 Batuan					
080 Lenteng					
090 Ganding					
100 Guluk Guluk					
110 Pasongsongan					
120 Ambunten					
130 Rubaru					
140 Dasuk					
150 Manding					
160 Batuputih					
170 Gapura					
180 Batang Batang					
190 Dungkek					
200 Nonggunong					
210 Gayam					
220 Raas					
230 Sapeken					
240 Arjasa					
241 Kangayan					
250 Masalembu					
<b>Kabupaten Sumenep</b>	...	...	...	...	...

Catatan/Note: ...

Sumber/Source: Dinas Ketahanan Pangan dan Pertanian

**Tabel**  
**Table** 5.3.4

**Luas Lahan Pertanian Bukan Sawah Menurut Kecamatan dan Jenis Lahan di Kabupaten Sumenep (ha) 2021**  
*Non Rice Field Land Area by District and Kind of Land in The Sumenep Regency (Ha) 2021*

Kecamatan Subdistrict	Tegal/ Kebun	Ladang/Huma	Sementara Tidak Diusahakan	Lainnya Other	Jumlah Total
(1)	(2)	(3)	(4)	(5)	(6)
010 Pragaan					
020 Bluto					
030 Saronggi					
040 Giligenting					
050 Talango					
060 Kalianget					
070 Kota Sumenep					
071 Batuan					
080 Lenteng					
090 Ganding					
100 Guluk Guluk					
110 Pasongsongan					
120 Ambunten					
130 Rubaru					
140 Dasuk					
150 Manding					
160 Batuputih					
170 Gapura					
180 Batang Batang					
190 Dungkek					
200 Nonggunong					
210 Gayam					
220 Raas					
230 Sapeken					
240 Arjasa					
241 Kangayan					
250 Masalembu					
<b>Kabupaten Sumenep</b>	...	...	...	...	...

Catatan/Note: ...

Sumber/Source: Dinas Ketahanan Pangan dan Pertanian

**Tabel 5.3.5** Banyaknya Kelompok Tani dan Anggota Kelompok Tani Menurut kecamatan 2021  
**Number of Farmers Group and Farmers Group Members by District in The Sumenep Regency 2021**

Kecamatan Subdistrict	Jumlah Kelompok Tani Number of Farmers	Status Kelompok	
		Dewasa Adult	Wanita Women
(1)	(2)	(4)	(5)
010 Pragaan			
020 Bluto			
030 Saronggi			
040 Giligenting			
050 Talango			
060 Kalianget			
070 Kota Sumenep			
071 Batuan			
080 Lenteng			
090 Ganding			
100 Guluk Guluk			
110 Pasongsongan			
120 Ambunten			
130 Rubaru			
140 Dasuk			
150 Manding			
160 Batuputih			
170 Gapura			
180 Batang Batang			
190 Dungkek			
200 Nonggunong			
210 Gayam			
220 Raas			
230 Sapeken			
240 Arjasa			
241 Kangayan			
250 Masalembu			
<b>Kabupaten Sumenep</b>	...	...	...

Catatan/Note: ...

Sumber/Source: Dinas Ketahanan Pangan dan Pertanian

**Tabel**  
**Table** 5.3.6

**Luas Panen dan Rata-rata Produksi Padi Sawah Menurut Kecamatan di Kabupaten Sumenep 2021**  
*Harvested Area, Yield Rate and Production of Wetland Paddy by District in the Sumenep Regency 2021*

Kecamatan Subdistrict	Luas Tanam (Ha)	Luas Panen Harvested Area (Ha)	Produktivitas Produktivity (Kw/Ha)	Produksi Production (Ton)
(1)	(2)	(3)	(4)	(5)
010 Pragaan				
020 Bluto				
030 Saronggi				
040 Giligenting				
050 Talango				
060 Kaliangget				
070 Kota Sumenep				
071 Batuan				
080 Lenteng				
090 Ganding				
100 Guluk Guluk				
110 Pasongsongan				
120 Ambunten				
130 Rubaru				
140 Dasuk				
150 Manding				
160 Batuputih				
170 Gapura				
180 Batang Batang				
190 Dungek				
200 Nonggunong				
210 Gayam				
220 Raas				
230 Sapeken				
240 Arjasa				
241 Kangayan				
250 Masalembu				
<b>Kabupaten Sumenep</b>	...	...	...	...

Catatan/Note: ...

Sumber/Source: Dinas Ketahanan Pangan dan Pertanian

**Tabel 5.3.7** Luas Panen dan Rata-rata Produksi Padi Ladang Menurut Kecamatan di Kabupaten Sumenep 2021  
*Harvested Area, Yield Rate and Production of Dryland Paddy by District in the Sumenep Regency 2021*

Kecamatan Subdistrict	Luas Tanam (Ha)	Luas Panen Harvested Area (Ha)	Produktivitas Produktivity (Kw/Ha)	Produksi Production (Ton)
(1)	(2)	(3)	(4)	(5)
010 Pragaan				
020 Bluto				
030 Saronggi				
040 Giligenting				
050 Talango				
060 Kalianget				
070 Kota Sumenep				
071 Batuan				
080 Lenteng				
090 Ganding				
100 Guluk Guluk				
110 Pasongsongan				
120 Ambunten				
130 Rubaru				
140 Dasuk				
150 Manding				
160 Batuputih				
170 Gapura				
180 Batang Batang				
190 Dungek				
200 Nonggunong				
210 Gayam				
220 Raas				
230 Sapeken				
240 Arjasa				
241 Kangayan				
250 Masalembu				
<b>Kabupaten Sumenep</b>	...	...	...	...

Catatan/Note: ...

Sumber/Source: Dinas Ketahanan Pangan dan Pertanian

**Tabel**  
**Table** 5.3.8

**Luas Panen dan Rata-rata Produksi Jagung Menurut Kecamatan di Kabupaten Sumenep 2021**  
*Harvested Area, Yield Rate and Production of Maize by District in the Sumenep Regency 2021*

Kecamatan Subdistrict	Luas Tanam (Ha)	Luas Panen Harvested Area (Ha)	Produktivitas Produktivity (Kw/Ha)	Produksi Production (Ton)
(1)	(2)	(3)	(4)	(5)
010 Pragaan				
020 Bluto				
030 Saronggi				
040 Giligenting				
050 Talango				
060 Kalianget				
070 Kota Sumenep				
071 Batuan				
080 Lenteng				
090 Ganding				
100 Guluk Guluk				
110 Pasongsongan				
120 Ambunten				
130 Rubaru				
140 Dasuk				
150 Manding				
160 Batuputih				
170 Gapura				
180 Batang Batang				
190 Dungek				
200 Nonggunong				
210 Gayam				
220 Raas				
230 Sapeken				
240 Arjasa				
241 Kangayan				
250 Masalembu				
<b>Kabupaten Sumenep</b>	...	...	...	...

Catatan/Note: ...

Sumber/Source: Dinas Ketahanan Pangan dan Pertanian

**Tabel 5.3.9** Luas Panen dan Rata-rata Produksi Ubi Kayu Menurut Kecamatan di Kabupaten Sumenep 2021  
*Harvested Area, Yield Rate and Production of Cassava by District in the Sumenep Regency 2021*

Kecamatan Subdistrict	Luas Tanam (Ha)	Luas Panen Harvested Area (Ha)	Produktivitas Produktivity (Kw/Ha)	Produksi Production (Ton)
(1)	(2)	(3)	(4)	(5)
010 Pragaan				
020 Bluto				
030 Saronggi				
040 Giligenting				
050 Talango				
060 Kalianget				
070 Kota Sumenep				
071 Batuan				
080 Lenteng				
090 Ganding				
100 Guluk Guluk				
110 Pasongsongan				
120 Ambunten				
130 Rubaru				
140 Dasuk				
150 Manding				
160 Batuputih				
170 Gapura				
180 Batang Batang				
190 Dungek				
200 Nonggunong				
210 Gayam				
220 Raas				
230 Sapeken				
240 Arjasa				
241 Kangayan				
250 Masalembu				
<b>Kabupaten Sumenep</b>	...	...	...	...

Catatan/Note: ...

Sumber/Source: Dinas Ketahanan Pangan dan Pertanian

**Tabel 5.3.10** Luas Panen dan Rata-rata Produksi Ubi Jalar Menurut Kecamatan di Kabupaten Sumenep 2021  
*Harvested Area, Yield Rate and Production of Sweet Potatoes by District in the Sumenep Regency 2021*

Kecamatan Subdistrict	Luas Tanam (Ha)	Luas Panen Harvested Area (Ha)	Produktivitas Produktivity (Kw/Ha)	Produksi Production (Ton)
(1)	(2)	(3)	(4)	(5)
010 Pragaan				
020 Bluto				
030 Saronggi				
040 Giligenting				
050 Talango				
060 Kalianget				
070 Kota Sumenep				
071 Batuan				
080 Lenteng				
090 Ganding				
100 Guluk Guluk				
110 Pasongsongan				
120 Ambunten				
130 Rubaru				
140 Dasuk				
150 Manding				
160 Batuputih				
170 Gapura				
180 Batang Batang				
190 Dungkek				
200 Nonggunong				
210 Gayam				
220 Raas				
230 Sapeken				
240 Arjasa				
241 Kangayan				
250 Masalembu				
<b>Kabupaten Sumenep</b>	...	...	...	...

Catatan/Note: ...

Sumber/Source: Dinas Ketahanan Pangan dan Pertanian



**Tabel 5.3.11** Luas Panen dan Rata-rata Produksi Kacang Tanah Menurut Kecamatan di Kabupaten Sumenep 2021  
*Harvested Area, Yield Rate and Production of Peanuts by District in the Sumenep Regency 2021*

Kecamatan Subdistrict	Luas Tanam (Ha)	Luas Panen Harvested Area (Ha)	Produktivitas Produktivitas (Kw/Ha)	Produksi Production (Ton)
(1)	(2)	(3)	(4)	(5)
010 Pragaan				
020 Bluto				
030 Saronggi				
040 Giligenting				
050 Talango				
060 Kalianget				
070 Kota Sumenep				
071 Batuan				
080 Lenteng				
090 Ganding				
100 Guluk Guluk				
110 Pasongsongan				
120 Ambunten				
130 Rubaru				
140 Dasuk				
150 Manding				
160 Batuputih				
170 Gapura				
180 Batang Batang				
190 Dungek				
200 Nonggunong				
210 Gayam				
220 Raas				
230 Sapeken				
240 Arjasa				
241 Kangayan				
250 Masalembu				
<b>Kabupaten Sumenep</b>	...	...	...	...

Catatan/Note: ...

Sumber/Source: Dinas Ketahanan Pangan dan Pertanian

**Tabel**  
**Table** 5.3.12

**Luas Panen dan Rata-rata Produksi Kedelai Menurut Kecamatan di Kabupaten Sumenep 2021**  
*Harvested Area, Yield Rate and Production of Soybeans by District in the Sumenep Regency 2021*

Kecamatan Subdistrict	Luas Tanam (Ha)	Luas Panen Harvested Area (Ha)	Produktivitas Produktivity (Kw/Ha)	Produksi Production (Ton)
(1)	(2)	(3)	(4)	(5)
010 Pragaan				
020 Bluto				
030 Saronggi				
040 Giligenting				
050 Talango				
060 Kalianget				
070 Kota Sumenep				
071 Batuan				
080 Lenteng				
090 Ganding				
100 Guluk Guluk				
110 Pasongsongan				
120 Ambunten				
130 Rubaru				
140 Dasuk				
150 Manding				
160 Batuputih				
170 Gapura				
180 Batang Batang				
190 Dungek				
200 Nonggunong				
210 Gayam				
220 Raas				
230 Sapeken				
240 Arjasa				
241 Kangayan				
250 Masalembu				
<b>Kabupaten Sumenep</b>	...	...	...	...

Catatan/Note: ...

Sumber/Source: Dinas Ketahanan Pangan dan Pertanian

**Tabel 5.3.13** Luas Panen dan Rata-rata Produksi Kacang Hijau Menurut Kecamatan di Kabupaten Sumenep 2021  
*Harvested Area, Yield Rate and Production of Greenpeal by District in the Sumenep Regency 2021*

Kecamatan Subdistrict	Luas Tanam (Ha)	Luas Panen Harvested Area (Ha)	Produktivitas Produktivity (Kw/Ha)	Produksi Production (Ton)
(1)	(2)	(3)	(4)	(5)
010 Pragaan				
020 Bluto				
030 Saronggi				
040 Giligenting				
050 Talango				
060 Kalianget				
070 Kota Sumenep				
071 Batuan				
080 Lenteng				
090 Ganding				
100 Guluk Guluk				
110 Pasongsongan				
120 Ambunten				
130 Rubaru				
140 Dasuk				
150 Manding				
160 Batuputih				
170 Gapura				
180 Batang Batang				
190 Dungek				
200 Nonggunong				
210 Gayam				
220 Raas				
230 Sapeken				
240 Arjasa				
241 Kangayan				
250 Masalembu				
<b>Kabupaten Sumenep</b>	...	...	...	...

Catatan/Note: ...

Sumber/Source: Dinas Ketahanan Pangan dan Pertanian

## 5.4 PETERNAKAN

**Tabel** 5.4.1 **Populasi Ternak Sapi di Kabupaten Sumenep, 2021**  
**Table**

Kecamatan	Jantan			Betina			Jumlah
	anak	muda	dewasa	anak	muda	dewasa	
(1)	(2)	(3)	(4)	(5)			
010 Pragaan	868	346	775	2,895	2,837	907	8,628
020 Bluto	1,586	610	1,442	6,072	5,951	1,903	17,564
030 Saronggi	1,346	515	1,228	4,982	4,882	1,560	14,513
040 Giligenting	728	278	665	2,620	2,568	821	7,680
050 Talango	1,261	471	1,160	6,052	5,931	1,896	16,771
060 Kalianget	129	48	120	479	468	153	1,397
070 Kota Sumenep	3,302	1,230	3,042	9,122	8,941	2,858	28,495
071 Batuan	198	36	675	1,303	898	659	3,769
080 Lenteng	243	92	224	897	880	280	2,616
090 Ganding	1,738	649	1,598	6,619	6,487	2,073	19,164
100 Guluk Guluk	1,208	452	1,111	5,972	5,853	1,871	16,467
110 Pasongsongan	1,133	423	1,044	5,406	5,298	1,694	14,998
120 Ambunten	1,581	590	1,455	7,372	7,225	2,311	20,534
130 Rubaru	1,465	545	1,350	6,526	6,397	2,046	18,329
140 Dasuk	1,806	673	1,661	8,220	8,057	2,576	22,993
150 Manding	1,443	538	1,329	6,866	6,730	2,152	19,058
160 Batuputih	1,206	451	1,109	5,803	5,687	1,819	16,075
170 Gapura	1,171	438	1,078	4,358	4,272	1,365	12,682
180 Batang Batang	1,907	712	1,756	8,151	7,989	2,555	23,070
190 Dungek	1,856	692	1,709	7,961	7,803	2,494	22,515
200 Nonggunong	1,440	537	1,326	5,376	5,269	1,684	15,632
210 Gayam	2,793	1,041	2,571	6,356	6,229	1,991	20,981
220 Raas	683	255	629	2,545	2,494	798	7,404
230 Sapeken	407	153	374	1,549	1,518	486	4,487
240 Arjasa	1,203	450	1,107	4,479	4,390	1,404	13,033
241 Kangayan	640	240	588	2,372	2,325	744	6,909
250 Masalembu	677	254	621	2,504	2,455	784	7,295
<b>Kabupaten Sumenep</b>	<b>34,018</b>	<b>12,719</b>	<b>31,747</b>	<b>132,857</b>	<b>129,834</b>	<b>41,884</b>	<b>383,059</b>

Catatan/Note: ...

Sumber/Source: Dinas Ketahanan Pangan dan Pertanian

**Tabel 5.4.2** Populasi Ternak Kerbau di Kabupaten Sumenep, 2021  
**Table**

Kecamatan Subdistrict	Jantan	Betina	Jumlah
(1)	(2)	(3)	(4)
010 Pragaan	-	-	-
020 Bluto	-	-	-
030 Saronggi	-	-	-
040 Giligenting	-	-	-
050 Talango	-	-	-
060 Kalianget	-	-	-
070 Kota Sumenep	-	-	-
071 Batuan	-	-	-
080 Lenteng	-	-	-
090 Ganding	-	-	-
100 Guluk Guluk	-	-	-
110 Pasongsongan	-	-	-
120 Ambunten	-	-	-
130 Rubaru	-	-	-
140 Dasuk	-	-	-
150 Manding	-	-	-
160 Batuputih	-	-	-
170 Gapura	-	-	-
180 Batang Batang	-	-	-
190 Dungkek	-	-	-
200 Nonggunong	-	-	-
210 Gayam	-	-	-
220 Raas	-	-	-
230 Sapeken	133	292	425
240 Arjasa	1,736	2,206	3,942
241 Kangayan	193	537	730
250 Masalembu	-	-	-
<b>Kabupaten Sumenep</b>	<b>2,062</b>	<b>3,035</b>	<b>5,097</b>

Catatan/Note: ...

Sumber/Source: Dinas Ketahanan Pangan dan Pertanian

**Tabel 5.4.3** Populasi Ternak Kuda di Kabupaten Sumenep, 2021  
**Table**

Kecamatan Subdistrict	Jantan	Betina	Jumlah
(1)	(2)	(3)	(4)
010 Pragaan	80	55	135
020 Bluto	26	14	40
030 Saronggi	20	2	22
040 Giligenting	72	35	107
050 Talango	114	13	127
060 Kalianget	4	1	5
070 Kota Sumenep	11	2	13
071 Batuan	7	2	9
080 Lenteng	3	2	5
090 Ganding	94	10	104
100 Guluk Guluk	63	50	113
110 Pasongsongan	30	24	54
120 Ambunten	25	32	57
130 Rubaru	9	2	11
140 Dasuk	20	4	24
150 Manding	9	10	19
160 Batuputih	16	5	21
170 Gapura	12	3	15
180 Batang Batang	32	11	43
190 Dungkek	8	2	10
200 Nonggunong	15	6	21
210 Gayam	65	46	111
220 Raas	8	15	23
230 Sapeken	40	34	74
240 Arjasa	368	434	802
241 Kangayan	99	131	230
250 Masalembu	12	5	17
<b>Kabupaten Sumenep</b>	<b>1,262</b>	<b>950</b>	<b>2,212</b>

Catatan/Note: ...

Sumber/Source: Dinas Ketahanan Pangan dan Pertanian

**Tabel 5.4.4** Populasi Ternak Kecil di Kabupaten Sumenep, 2021  
**Table**

Kecamatan Subdistrict	kambing	domba	babi
(1)	(2)	(3)	(4)
010 Pragaan	8,863	2,599	-
020 Bluto	8,544	1,586	-
030 Saronggi	10,716	1,559	-
040 Giligenting	5,954	1,118	-
050 Talango	9,189	878	-
060 Kalianget	2,586	1,148	-
070 Kota Sumenep	7,509	559	-
071 Batuan	1,860	395	-
080 Lenteng	1,475	246	-
090 Ganding	12,204	4,628	-
100 Guluk Guluk	5,634	1,997	-
110 Pasongsongan	3,015	1,348	-
120 Ambunten	2,282	365	-
130 Rubaru	2,568	522	-
140 Dasuk	2,291	377	-
150 Manding	2,178	89	-
160 Batuputih	1,959	270	-
170 Gapura	3,019	129	-
180 Batang Batang	3,608	118	-
190 Dungkek	11,810	2,132	-
200 Nonggunong	9,007	5,256	-
210 Gayam	25,208	10,683	-
220 Raas	4,419	1,664	-
230 Sapeken	1,597	-	-
240 Arjasa	3,607	113	-
241 Kangayan	3,521	-	-
250 Masalembu	1,411	555	-
<b>Kabupaten Sumenep</b>	<b>156,034</b>	<b>40,334</b>	<b>-</b>

Catatan/Note: ...

Sumber/Source: Dinas Ketahanan Pangan dan Pertanian

**Tabel 5.4.5** Populasi Ternak Unggas di Kabupaten Sumenep, 2021  
**Table**

Kecamatan Subdistrict	ayam buras	ayam ras petelur	ayam ras pedaging	itik	entok
(1)	(2)	(3)	(4)		
010 Pragaan	27,937	33,933	57,702	2,903	910
020 Bluto	34,769	60,916	23,606	3,229	149
030 Saronggi	41,570	55,368	17,500	4,773	421
040 Giligenting	21,887	-	-	1,517	147
050 Talango	29,713	5,702	4,396	115	350
060 Kalianget	13,439	2,500	14,000	581	277
070 Kota Sumenep	23,167	8,900	39,632	261	146
071 Batuan	10,841	4,167	19,664	754	393
080 Lenteng	5,244	3,625	14,296	1,857	586
090 Ganding	86,050	31,783	153,000	6,954	2,183
100 Guluk Guluk	39,632	36,783	63,032	1,507	712
110 Pasongsongan	17,160	21,263	58,076	2,665	212
120 Ambunten	21,605	2,400	52,000	1,245	349
130 Rubaru	31,962	5,072	24,000	4,150	1,445
140 Dasuk	33,338	18,880	26,251	7,472	144
150 Manding	62,481	3,938	8,000	539	145
160 Batuputih	27,266	8,592	10,596	1,193	255
170 Gapura	17,868	9,042	30,296	1,331	827
180 Batang Batang	16,951	9,615	3,300	437	470
190 Dungkek	29,860	3,042	17,106	2,090	858
200 Nonggunong	77,449	2,725	1,000	4,325	1,152
210 Gayam	40,001	4,950	600	2,942	5
220 Raas	15,065	-	-	1,192	-
230 Sapeken	21,642	-	-	1,113	-
240 Arjasa	28,665	-	-	1,614	325
241 Kangayan	14,487	-	-	556	-
250 Masalembu	4,686	-	-	564	223
<b>Kabupaten Sumenep</b>	<b>794,762</b>	<b>333,196</b>	<b>638,053</b>	<b>57,879</b>	<b>12,684</b>

Catatan/Note: ...

Sumber/Source: Dinas Ketahanan Pangan dan Pertanian



**Tabel 5.4.6** Populasi Aneka Ternak di Kabupaten Sumenep, 2021  
**Table**

Kecamatan Subdistrict	kelinci	burung puyuh	burung dara
(1)	(2)	(3)	(4)
010 Pragaan	173	-	2,525
020 Bluto	166	2,752	4,451
030 Saronggi	93	2,000	1,283
040 Giligenting	116	-	1,785
050 Talango	52	6,611	750
060 Kalianget	241	400	1,100
070 Kota Sumenep	45	1,317	-
071 Batuan	479	4,000	3,617
080 Lenteng	289	830	2,350
090 Ganding	576	-	3,690
100 Guluk Guluk	226	-	1,500
110 Pasongsongan	180	-	1,300
120 Ambunten	62	-	500
130 Rubaru	139	-	500
140 Dasuk	137	-	1,500
150 Manding	60	-	400
160 Batuputih	285	1,281	1,553
170 Gapura	76	2,525	2,002
180 Batang Batang	50	781	2,002
190 Dungkek	65	1,448	2,493
200 Nonggunong	228	542	1,500
210 Gayam	-	-	3,002
220 Raas	-	-	500
230 Sapeken	-	-	-
240 Arjasa	-	-	500
241 Kangayan	-	-	-
250 Masalembu	-	-	300
<b>Kabupaten Sumenep</b>	<b>3,738</b>	<b>24,487</b>	<b>41,103</b>

Catatan/Note: ...

Sumber/Source: Dinas Ketahanan Pangan dan Pertanian

**Tabel 5.4.7**      **Produksi Daging Menurut Jenis Ternak di Kabupaten Sumenep, 2021**

Jenis Daging	Tw I	Tw II	Tw III	Tw IV	Total Produksi
(1)	(2)	(3)	(4)		
kerbau					
kuda					
sapi potong					
sapi perah					
babi					
domba					
kambing					
kelinci					
Ayam buras					
Ayam Ras pedaging					
Ayam Ras petelur					
Burung Dara					
Burung Puyuh					
Itik					
Entok					
<b>Kabupaten Sumenep</b>	...	...	...	...	...

Catatan/Note: ...

Sumber/Source: Dinas Ketahanan Pangan dan Pertanian

**Tabel 5.4.8**      **Produksi Telur Menurut Jenis Ternak di Kabupaten Sumenep, 2021**

Jenis Daging	Tw I	Tw II	Tw III	Tw IV	Total Produksi
(1)	(2)	(3)	(4)		
Ayam Buras					
Ayam Ras Petelur					
Burung Puyuh					
Itik					
Entok					
<b>Kabupaten Sumenep</b>	...	...	...	...	...

Catatan/Note: ...

Sumber/Source: Dinas Ketahanan Pangan dan Pertanian

<https://sumenepkab.bps.go.id>



2020

Jumlah pelanggan air terbanyak di Bulan Desember

**13.444 pelanggan**

Air yang disalurkan terbanyak pada bulan Agustus

**3.614 m<sup>3</sup>**





**PENJELASAN TEKNIS**

1. Pengumpulan data industri besar dan sedang dilakukan melalui Survei Industri Besar dan Sedang yang dilaksanakan setiap tahun secara lengkap (sensus) sejak tahun 1975. Survei Industri Besar dan Sedang mencakup semua perusahaan industri yang mempunyai tenaga kerja 20 orang atau lebih dengan menggunakan kuesioner II A.
2. Klasifikasi industri yang digunakan dalam survei ini berdasar kepada Klasifikasi Baku Lapangan Usaha Indonesia (KBLI). KBLI adalah klasifikasi lapangan usaha yang berdasar kepada International Standard Industrial Classification of All Economic Activities (ISIC) revisi 4 yang telah disesuaikan dengan kondisi Indonesia.
3. Industri manufaktur adalah suatu kegiatan ekonomi yang melakukan kegiatan mengubah suatu barang dasar secara mekanis, kimia, atau dengan tangan sehingga menjadi barang jadi/setengah jadi, dan atau barang yang kurang nilainya menjadi barang yang lebih tinggi nilainya, dan sifatnya lebih dekat kepada pemakai akhir. Termasuk dalam kegiatan ini adalah jasa industri dan pekerjaan perakitan.

**TECHNICAL NOTES**

1. *Data collection of large and medium scale manufacturing is conducted through The Large and Medium Manufacturing Establishment Survey that has been done annually for all industries (census) since 1975. Large and Medium Manufacturing Establishment Survey covers all manufactures/industries with 20 workers or more by questionnaire IIA.*
2. *The industrial classification adopted in this survey refers to the Klasifikasi Baku Lapangan Usaha Indonesia (KBLI). KBLI is classification of economic activities based on the International Standard Industrial Classification of All Economic Activities (ISIC rev 4) that has been modified according to the local condition in Indonesia.*
3. *Manufacturing industry is defined as an economic activity processing basic goods mechanically, chemicals or manually into final or intermediate goods. It is also defined as processing of lower value goods into higher value goods as final or intermediate products. The activities also include services for manufacturing and assembling.*

4. Jasa industri adalah kegiatan industri yang melayani keperluan pihak lain. Pada kegiatan ini bahan baku disediakan oleh pihak lain sedangkan pihak pengolah hanya melakukan pengolahannya dengan mendapat imbalan sebagai balas jasa (upah maklon).
  5. Perusahaan atau usaha industri adalah suatu unit (kesatuan) usaha yang melakukan kegiatan ekonomi, bertujuan menghasilkan barang atau jasa, terletak pada suatu bangunan atau lokasi tertentu, dan mempunyai catatan administrasi tersendiri mengenai produksi dan struktur biaya serta ada seorang atau lebih yang bertanggung jawab atas usaha tersebut.
  6. Industri manufaktur dikelompokkan ke dalam 4 golongan berdasarkan banyaknya pekerja, yaitu: industri besar (100 orang pekerja atau lebih), industri sedang/menengah (20–99 orang pekerja), industri kecil (5–19 orang pekerja), dan industri mikro (1–4 orang pekerja).
4. *Services for manufacturing is defined as a manufacturing activity which serving other manufacturing establishments. In this case, raw materials are supplied by others while the workers are paid as a compensation for processing raw materials.*
  5. *A manufacturing establishment is defined as a production unit engaged in economic activity, producing goods or services, located in a building or in a certain location, keeping a business record concerning the production and cost structure, and having a person or more that are responsible to those activities.*
  6. *Manufacturing industries are categorized into four groups, based on the number of employees: large scale manufacturing (100 employees or more), medium scale manufacturing (20–99 employees), small scale manufacturing (5–19 employees), and micro industry (1–4 employees).*

7. Pelanggan adalah individu atau kelompok, baik rumah tangga, perusahaan atau institusi non profit yang membeli air bersih dari perusahaan air bersih.
8. Air disalurkan adalah volume air bersih dari perusahaan air bersih
7. *Customers are individuals or groups, whether household, company or non-profit institutions that buy water supply from water supply establishment.*
8. *Distributed water is the volume of water supply from water supply establishment.*

<https://sumenepkab.bps.go.id>



**Tabel 6.1** Banyaknya Pelanggan Air Minum Menurut Jenis Pelanggan di Kabupaten Sumenep, 2021

Bulan	Rumah Tangga	Niaga	Industri	Sosial
(1)	(2)	(3)	(4)	(5)
Januari	12693	269	7	232
Februari	12707	263	7	231
Maret	12704	261	7	231
April	12729	260	6	232
Mei	12730	259	6	232
Juni	12752	259	6	232
Juli	12759	259	6	231
Agustus	12749	257	6	229
September	12772	256	7	229
Oktober	12819	252	7	228
November	12834	254	7	230
Desember	12856	255	7	231

Lanjutan Tabel/*Continued Table 6.1*

Bulan	Instansi Pemerintah	Perusahaan Umum	Pelabuhan Seaport	Jumlah Total
(1)	(6)	(7)	(8)	(9)
Januari	253	0	1	13455
Februari	253	0	1	13462
Maret	254	0	1	13458
April	254	0	1	13482
Mei	254	0	1	13482
Juni	253	0	1	13503
Juli	252	0	0	13507
Agustus	252	0	0	13493
September	253	0	0	13517
Oktober	253	0	0	13559
November	254	0	0	13579
Desember	255	0	0	13604

Catatan/*Note:* ...Sumber/*Source:* Perusahaan Daerah Air Minum Kabupaten Sumenep / *Local State Drinking Water Enterprise of Sumenep Regency*

**Tabel**  
**Table 6.2****Distribusi Air Minum Menurut Jenis Pelanggan PDAM  
Kabupaten Sumenep, 2021**

Bulan	Tangki	Produksi Air Minum				
		Rumah Tanga	Niaga	Industri	Sosial	Instansi Pemerintah
(1)	(2)	(3)	(4)	(5)	(6)	(7)
Januari	312.20	226,938	5,863	896	4,428	12,052
Februari	451.40	208,840	4,769	1,203	4,058	11,383
Maret	408.00	206,917	4,574	1,060	4,170	12,366
April	417.60	224,585	4,618	1,189	4,459	13,133
Mei	488.80	223,094	4,891	1,288	4,598	11,389
Juni	551.20	231,128	5,008	1,117	4,980	11,452
Juli	408.20	224,781	5,262	1,100	4,535	11,337
Agustus	694.80	221,862	4,740	1,041	4,786	12,267
September	896.80	226,299	4,844	1,163	4,829	13,077
Oktober	792.00	221,349	4,595	1,138	4,788	13,596
November	492.80	225,736	5,362	1,464	4,797	13,319
Desember	590.00	222,963	5,374	1,018	4,671	12,387
<b>Jumlah</b>	<b>6,503.80</b>	<b>2,664,492</b>	<b>59,900</b>	<b>13,677</b>	<b>55,099</b>	<b>147,758</b>

Lanjutan Tabel/*Continued Table 6.2*

Bulan	Produksi Air Minum				
	Pelabuhan Seaport	Luar Kota	Hilang	Tidak Dijual	Jumlah Total
	(1)	(8)	(9)	(10)	(11)
Januari	343		124,749.37	3,108.90	378,690.47
Februari	368		92,644.29	3,108.90	326,825.59
Maret	317		122,739.91	3,108.90	355,660.81
April	218		136,263.66	3,108.90	387,992.16
Mei	347		129,424.01	3,117.70	378,637.51
Juni	491		127,694.29	3,113.10	385,534.59
Juli	-		142,929.91	3,113.10	393,466.21
Agustus	-		127,523.83	3,108.90	376,023.53
September	-		121,547.10	3,108.90	375,764.80
Oktober	-		119,074.73	3,108.90	368,441.63
November	-		130,330.41	3,108.90	384,610.11
Desember	-		117,555.72	3,108.90	367,667.62
<b>Jumlah</b>	<b>2,084</b>		<b>1,492,477.23</b>	<b>37,324.00</b>	<b>4,479,315.03</b>

Catatan/Note: ...

Sumber/Source: Perusahaan Daerah Air Minum Kabupaten Sumenep / *Local State Drinking Water Enterprise of Sumenep Regency*

**Tabel**  
**Table 6.3****Banyaknya Pelanggan dan Pemakaian Air PDAM Menurut Bulan di Kabupaten Sumenep, 2021**

Bulan	Pelanggan (Unit)	Pemakaian Air (M3)	Nilai	Rata-Rata Pemakaian Per Pelanggan (M3)	Rata-Rata Harga Per M3
(1)	(3)	(4)	(5)	(6)	(7)
Januari	13,455	250,520	858,363,802	19	3,426
Februari	13,462	230,621	786,671,258	17	3,411
Maret	13,458	229,404	778,689,557	17	3,394
April	13,482	248,202	839,885,804	18	3,384
Mei	13,482	245,607	834,172,508	18	3,396
Juni	13,503	254,176	869,217,662	19	3,420
Juli	13,507	247,015	829,467,711	18	3,358
Agustus	13,493	244,696	817,429,068	18	3,341
September	13,517	250,212	834,864,102	19	3,337
Oktober	13,559	245,466	823,893,642	18	3,356
November	13,579	250,678	847,730,088	18	3,382
Desember	13,604	246,413	826,333,164	18	3,353

Catatan/Note: ...

Sumber/Source: Perusahaan Daerah Air Minum Kabupaten Sumenep / Local State Drinking Water Enterprise of Sumenep Regency



**2019-2020**

Jumlah Wisatawan Menurun  
dari

**1.498.486 orang**

menjadi

**208.093 orang**

**2019-2020**

Jumlah Wisatawan Domestik

**208.035 orang**

Jumlah Wisatawan

Mancanegara

**58 orang**





**PENJELASAN TEKNIS**

1. Wisatawan mancanegara (wisman) ialah setiap pengunjung yang mengunjungi suatu negara di luar tempat tinggalnya, didorong oleh satu atau beberapa keperluan tanpa bermaksud memperoleh penghasilan di tempat yang dikunjungi dan lamanya kunjungan tersebut tidak lebih dari satu tahun (12 bulan). Definisi ini mencakup 2 (dua) kategori wisatawan mancanegara, yaitu :
  - a. Wisatawan (turis) ialah setiap pengunjung seperti definisi di atas yang tinggal paling sedikit 24 jam, akan tetapi tidak lebih dari 1 (satu) tahun di tempat yang dikunjungi, dengan maksud antara lain: berlibur, rekreasi, olah raga, bisnis, menghadiri pertemuan, studi, dan kunjungan dengan alasan kesehatan.
  - b. Excursionist ialah setiap pengunjung seperti definisi di atas yang tinggal kurang dari 24 jam di tempat yang dikunjungi (termasuk "Cruise passengers"). Cruise Passengers ialah setiap pengunjung yang tiba di suatu negara di mana mereka tidak menginap di akomodasi yang tersedia di negara tersebut, misalnya dengan kapal laut.

**TECHNICAL NOTES**

1. *An International Visitor is any person visiting a country other than his usual place of residence for any reason other than for earning income in the country visited, and the length of stay is no more than one year (12 months). This definition covers two categories of foreign visitors, namely :*
  - a. *"Tourist" is any visitor staying for at least 24 hours, but no more than one year, in the country visited, with the intention of visiting, and for any of these purposes: Pleasure, recreation and sports, Business, visiting friends and relatives, missions, attending meetings, conferences, visit for health reasons and study.*
  - b. *"Excursionist" is any visitor staying less than 24 hours in the country visited including, "Cruise Passengers", i.e. visitors arriving in a country without staying in any accommodation available in the visited country*



2. Rata-rata lama tinggal adalah rata-rata waktu tinggal wisatawan mancanegara di Indonesia untuk satu kali kunjungan.
  3. Usaha penyediaan akomodasi adalah usaha yang menyediakan pelayanan penginapan yang dapat dilengkapi dengan pelayanan pariwisata lainnya. Usaha penyediaan akomodasi dapat berupa hotel, vila, pondok wisata, bumi perkemahan, persinggahan karavan, dan akomodasi lainnya yang digunakan untuk tujuan pariwisata.
  4. Hotel adalah penyediaan akomodasi secara harian berupa kamar-kamar di dalam satu bangunan yang dapat dilengkapi dengan jasa pelayanan makan dan minum, kegiatan hiburan dan atau fasilitas lainnya. Hotel terdiri dari hotel berbintang dan hotel non- bintang.
  5. Hotel bintang adalah usaha penyediaan jasa pelayanan penginapan, makan minum serta jasa lainnya bagi umum dengan menggunakan sebagian atau seluruh bangunan. Usaha ini dikelola secara komersial serta memenuhi ketentuan persyaratan sebagai hotel bintang (termasuk berlian) yang ditetapkan dalam surat keputusan instansi yang membinanya.
2. *Average length of stay is the average stay duration of foreign visitor in Indonesia for one trip.*
  3. *The business of providing accommodation is a business that provides specialty services that can be equipped with other tourism services. It includes hotel, villa, cottage, camping, caravan stop, and other accommodation that are used for tourism purposes.*
  4. *Hotel is a daily supply of accommodation rooms within a building which can be equipped with eating and drinking services, entertainment activities and/or other facilities. Hotel consists of a classified hotel and a non-classified hotel.*
  5. *A star hotel is the business of providing an accommodation, eating and drinking as well as other services for the public by using a building or a part of a building. It is managed commercially and meets specified requirements as a star hotel (including diamonds) set forth in the decree of fostering agency. For example, five star hotel, four star hotel, and so on.*

Misalnya hotel bintang lima, hotel bintang empat dan seterusnya.

- |   |   |
|---|---|
| <p>6. Tingkat penghunian kamar hotel adalah persentase banyaknya malam kamar yang dihuni terhadap banyaknya malam kamar yang tersedia.</p>                                    | <p>6. <i>Room occupancy rate is the number of room-nights occupied divided by the number of room-nights available, multiplied by 100 percent.</i></p>                 |
| <p>7. Rata-rata lamanya tamu menginap adalah banyaknya malam tempat tidur yang terpakai (malam tamu) dengan banyaknya tamu yang menginap di hotel atau akomodasi lainnya.</p> | <p>7. <i>Average length of stay is the number of bed-nights used (guest night) divided by the number of guests coming to spend the night at the accommodation</i></p> |

**Tabel**  
**Table** 7.1**Jumlah Wisatawan Mancanegara dan Domestik di  
Kabupaten Sumenep, 2016–2021**  
**Number of International and Domestic Visitor in Sumenep  
Regency, 2016–2021**

Tahun Year	Wisatawan Visitor		Jumlah Total
	Mancanegara International	Domestik Domestic	
(1)	(2)	(3)	(4)
2016	1332	854.614	855.946
2017	4036	1.047.109	1.051.145
2018	2996	1.457.749	1.460.745
2019	1612	1.496.874	1.498.486
2020	58	208.035	208.093
2021	-	248.158	248.158

Sumber/Source: Dinas Kebudayaan, Kepemudaan, Olahraga dan Pariwisata Kabupaten Sumenep

**Tabel**  
**Table** 7.2**Banyaknya Pengunjung Obyek Wisata Menurut Asal Pengunjung di Kabupaten Sumenep, 2019–2020**  
**The Number of Tourist by Its Origin in Sumenep Regency, 2020–2021**

<i>Objek Wisata Tourism</i>	2020		2021	
	<i>Mancanegara International</i>	<i>Domestik Domestic</i>	<i>Mancanegara International</i>	<i>Domestik Domestic</i>
(1)	(2)	(3)		
Makam Raja Asta Tinggi Asta	2	71,913	-	25,380
Museum Kraton Sumenep	41	6,161	-	557
Pantai Lombang	3	13,928	-	1,279
Pantai Slopeng	-	4,405	-	1,254
Asta Syekh Yusuf	-	25,772	-	4,230
Asta Panaongan	-	15,800	-	26,726
Situs Banteng	-	231	-	261
Situs Batogung	-	548	-	1,345
Water Park Sumenep (WPS)	-	7,990	-	12,717
Asta Katandur	-	1,002	-	1,325
Asta Gumuk Kertasada	-	173	-	685
Tirta Sumeekar Asri	-	1,827	-	18,516
Masjid Jamik Sumenep	-	3,866	-	22,636
Asta Joko Tole	-	4,280	-	9,551
Asta K. Faqih	-	742	-	1,159
Gili Iyang	6	507	-	1,494
Gili Labak	-	1,962	-	2,231
Pantai Badur	-	2,777	-	8,399
Pantai Sembilan	-	7,217	-	4,066
Rumah Kasur Pasir	-	390	-	890
Wisata Bukit Tinggi	-	3,996	-	4,209
Taman Tectona	-	1,610	-	3,870
Mutiara Tirta	-	19,281	-	28,140
Wisata Batu Kapur	-	1,577	-	365
Goa Kuning	-	190	-	408
Wisata Bukit Komplek	-	391	-	-
Wisata Telaga Kirmata	-	831	-	-
Goa Soekarno	6	8,638	-	5,257
Pantai E Kasoghi	-	-	-	55,327

Sumber/Source: Dinas Kebudayaan, Kepemudaan, Olahraga dan Pariwisata Kabupaten Sumenep





**2020**

Panjang Jalan Kabupaten

**1.542.360 Km**



Jumlah Kantor Pos di  
Kabupaten Sumenep

**23 Kantor Pos**



**PENJELASAN TEKNIS****TECHNICAL NOTES**

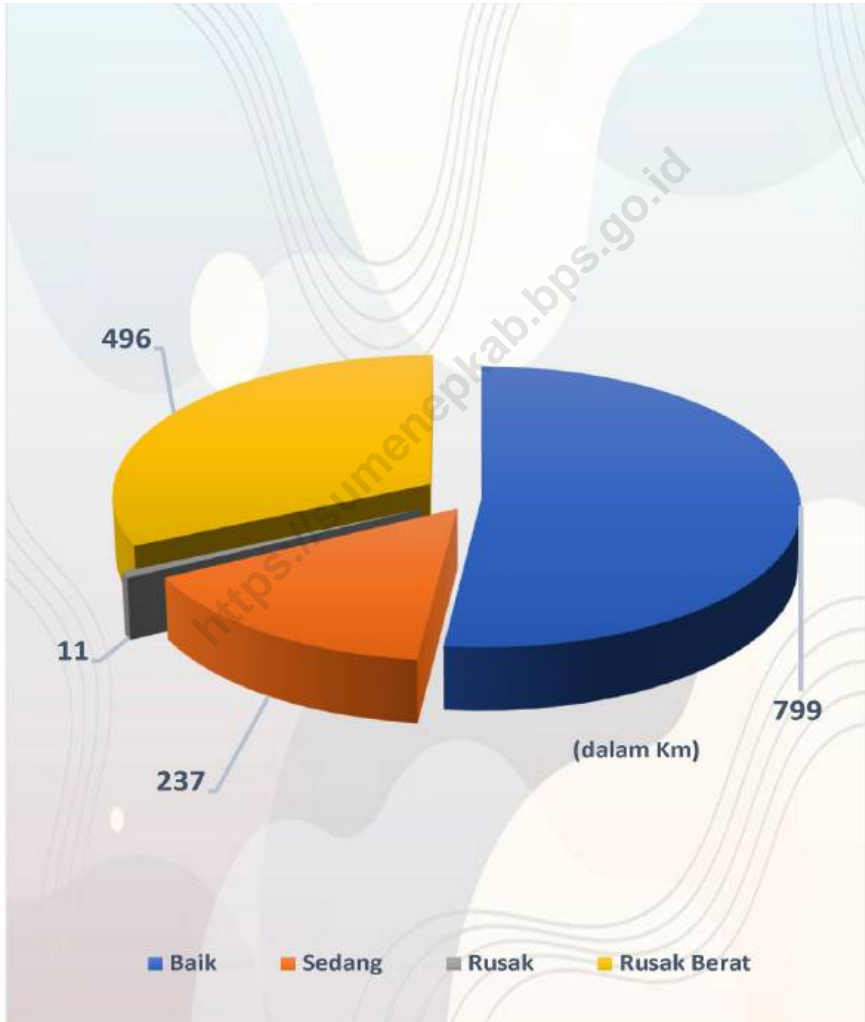
1. Jalan adalah jalan dalam bentuk apapun yang terbuka untuk lalu lintas kendaraan umum. Data yang disajikan dalam publikasi ini adalah semua jalan di Indonesia baik di bawah wewenang pemerintah pusat maupun tingkat I dan tingkat II.
2. Kantor Pos adalah tempat pemberi pelayanan komunikasi tertulis dan atau surat elektronik, layanan paket, layanan logistik, layanan transaksi keuangan, dan layanan keagenan pos untuk kepentingan umum. Rumah pos berfungsi sama seperti kantor pos dan kantor pos pembantu, bedanya rumah pos biasanya terletak di daerah terpencil.

1. *Roads are roads of any kind that are open to public transport traffic. The data presented in this publication are all roads in Indonesia, both under the authority of the central government and level I and level II.*
2. *Post Offices are places for providers of written and or electronic communication services, package services, logistics services, financial transaction services, and postal agency services for public use. The post house functions the same as a post office and a supporting post office, the difference is that post houses are usually located in remote areas.*



**Gambar** 8.1  
**Figure**

**Panjang Jalan Menurut Jenis Permukaan Jalan di Kabupaten Sumenep (Km), 2021**  
**Length of Roads by Type of Road Surface in Sumenep Regency (Km), 2021**



Sumber/Source: Bina Marga Kabupaten Sumenep

## 8.1 TRANSPORTASI TRANSPORTATION

**Tabel** 8.1.1 **Panjang Jalan Menurut Tingkat Kewenangan  
Table** Pemerintahan di Kabupaten Sumenep (km), 2020–2021

Kelas Jalan	2020	2021
(1)	(2)	(3)
A. KELAS I		
B. KELAS II	-	
C. KELAS III MS 8 TON	1.542.360	
D. KELAS IIIA	-	
E. KELAS IIIB	-	
F. KELAS IIIC	-	
G. KELAS TIDAK DI RINCI	-	
<b>Jumlah/Total</b>	<b>1.542.360</b>	<b>...</b>

Catatan/Note: ...

Sumber/Source: Bina Marga Kabupaten Sumenep

**Tabel 8.1.2** Panjang Jalan Menurut Jenis Permukaan Jalan di Kabupaten Sumenep (km), 2020–2021  
**Table** Length of Roads by Type of Road Surface in Sumenep Regency (km), 2020–2021

Jenis Permukaan Jalan Type of Road Surface	2020	2021
(1)	(2)	(3)
Aspal/Paved	1.432.396	
Kerikil/Gravel	89.550	
Tanah/Soil	20.414	
Lainnya/Others	-	
<b>Jumlah/Total</b>	<b>1.542.360</b>	<b>...</b>

Catatan/Note: ...

Sumber/Source: Bina Marga Kabupaten Sumenep

**Tabel**  
**Table** 8.1.3

**Panjang Jalan Menurut Kondisi Jalan di Kabupaten  
Sumenep (km), 2020–2021**  
*Length of Roads by Condition of Roads in Sumenep Regency  
(km), 2020–2021*

<b>Kondisi Jalan</b> <i>Condition of Roads</i>	<b>2020</b>	<b>2021</b>
(1)	(2)	(3)
Baik/ <i>Good</i>	799.041	
Sedang/ <i>Moderate</i>	236.889	
Rusak/ <i>Damage</i>	10.704	
Rusak Berat/ <i>Severely Damage</i>	495.726	
<b>Jumlah/Total</b>	<b>1.542.360</b>	...

Catatan/Note: ...

Sumber/Source: Bina Marga Kabupaten Sumenep

**Tabel 8.1.4** Jumlah Kendaraan Bermotor Wajib Uji Menurut Jenis Kendaraan dan Penggunaan di Kabupaten Sumenep, 2021

Jenis Kendaraan	Jenis Penggunaan		
	Umum	Bukan Umum	Jumlah
(1)	(2)	(3)	(4)
Mobil penumpang			
Truck			
Pick up			
Truck Tangki			
Mobil Otobis			
Truck Box			
Pick Up Box			
Dump Truck			
Micro			
Bus			
Kereta Tempel			
Lain Lain			
<b>Jumlah/Total</b>	...	...	...

Catatan/Note: ...

Sumber/Source: Dinas Perhubungan Kabupaten Sumenep

## 8.2 KOMUNIKASI COMMUNICATION

**Tabel 8.2.1** Banyaknya Kantor Pos Menurut Kecamatan di Kabupaten Sumenep, 2021  
*The Number of Post Office in Sumenep Regency, 2021*

Kecamatan Subdistrict	Kantor Pos Post Office
(1)	(2)
010 Pragaan	1
020 Bluto	1
030 Saronggi	1
040 Giligenting	1
050 Talango	-
060 Kalianget	1
070 Kota Sumenep	1
071 Batuan	-
080 Lenteng	1
090 Ganding	1
100 Guluk Guluk	1
110 Pasongsongan	1
120 Ambuntan	1
130 Rubaru	1
140 Dasuk	1
150 Manding	1
160 Batuputih	1
170 Gapura	1
180 Batang Batang	1
190 Dungkek	1
200 Nonggunong	-
210 Gayam	1
220 Raas	1
230 Sapeken	1
240 Arjasa	1
241 Kangayan	-
250 Masalembu	1
<b>Kabupaten Sumenep</b>	<b>23</b>

Catatan/Note: ...

Sumber/Source: PT. POS Indonesia Kabupaten Sumenep / Post and Coastal Clearing Service of Sumenep Regency

**Tabel 8.2.2** Frekuensi Kegiatan Penerangan Menurut Jenis Kegiatan per Bulan di Kabupaten Sumenep, 2021

Bulan	Pemutaran Film	Selebaran/Buletin	Pertunjukan Rakyat	Pameran	Penerangan Terpadu	Siaran Keliling
(1)	(2)	(3)				
Januari	2	1000	-	2	-	4
Februari	2	1000	-	2	-	5
Maret	2	1000	1	2	-	6
April	2	1000	-	2	-	1
Mei	4	1000	1	4	-	4
Juni	2	1000	-	2	-	2
Juli	3	0	1	3	-	2
Agustus	2	0	-	2	-	10
September	-	0	1	-	-	12
Oktober	1	1000	-	1	-	10
November	2	1000	-	2	-	5
Desember	6	0	2	6	-	18

Catatan/Note: ...

Sumber/Source: Dinas Komunikasi dan Informatika Kabupaten Sumenep

**Tabel 8.2.3**      **Profil Radio Pemerintah di Kabupaten Sumenep, 2021**  
**Table**

Nama Studio	Alamat	Tahun Berdiri	Frekuensi
(1)		(2)	(3)
RRI (pro 1)			101,3 mhz
RRI (pro 2)	JL Urip Sumoharjo no 26 pabian, sumenep	-	94,6 mhz
RRI (pro 3)			93,0 mhz
Radio nada FM	Jl KH mansyur no 65A Pabian, Sumenep	1968	102,9 mhz
Radio AKNS FM	JL Raya Lenteng Km.2 kecamatan Batuan	-	
Radio UNIJA FM	UNIJA Sumenep Jl raya sumenep pamekasan	-	
Radio Madu FM	Jl adirasa Kav 15 Perum bumi sumekar Asri	-	
Radio NUSA FM	Kantor PCNU Sumenep Jl Trunojoyo No. 295	2015	95,4 mhz

Catatan/Note: ...

Sumber/Source: Dinas Komunikasi dan Informatika Kabupaten Sumenep









**PENJELASAN TEKNIS****TECHNICAL NOTES**

- |   |  |
|---|--|
| <p>1. Koperasi adalah badan usaha yang beranggotakan orang-seorang atau badan hukum koperasi dengan melandaskan kegiatannya berdasarkan prinsip Koperasi sekaligus sebagai gerakan ekonomi rakyat yang berdasar atas asas kekeluargaan.</p>                                       | <p>1. <i>Cooperative is a business entity with the members of people or cooperative legal entity with activities are based on the cooperative principles as a form of public economy based on family principle</i></p>   |
| <p>2. Koperasi Primer adalah koperasi yang didirikan oleh dan beranggotakan orang-seorang. Koperasi primer dapat dibentuk sekurang-kurangnya oleh 20 (dua puluh) orang.</p>   | <p>2. <i>Primary Cooperative is a cooperative established by and composed of individuals. Primary cooperative can be formed by at least 20 (twenty) members.</i></p>   |
| <p>3. Koperasi Sekunder adalah koperasi yang didirikan oleh dan beranggotakan koperasi. Koperasi Sekunder dibentuk oleh sekurang-kurangnya 3 (tiga) koperasi. Koperasi sekunder dapat dibagi menjadi tiga jenis, yaitu koperasi pusat, koperasi gabungan, dan koperasi induk.</p> | <p>3. <i>Secondary Cooperative is a cooperative established by and comprised of cooperatives. Secondary cooperative is formed by at least 3 (three) cooperatives. Secondary cooperative can be divided into three types, namely central cooperative, joint cooperative, and parent cooperatives.</i></p> |
| <p>4. Koperasi Pusat adalah koperasi yang beranggotakan paling sedikit 5 (lima) koperasi primer. Koperasi pusat didirikan di tiap daerah Tingkat II (Kabupaten).</p>  | <p>4. <i>Central Cooperative is a cooperative which consists of at least 5 (five) primary cooperatives. Central cooperative is established in each of Regency.</i></p>   |

**Gambar** 9.1  
**Figure**

**Jumlah Koperasi Aktif di Kabupaten Sumenep, 2021**  
**Number of Active Cooperative in Sumenep Regency, 2021**



Sumber/Source: Dinas Koperasi dan Usaha Mikro Kabupaten Sumenep / Cooperative and Small-Medium Scale of Entrepreneur of Sumenep Regency

**Tabel**  
**Table** 9.1**Jumlah Kios Sarana Produksi Tanaman Kabupaten  
Sumenep, 2021**

<b>Kecamatan Subdistrict</b>	<b>KUD</b>	<b>KUD Mandiri</b>	<b>NON KUD</b>
(1)	(2)	(3)	(4)
010 Pragaan			
020 Bluto			
030 Saronggi			
040 Giligenting			
050 Talango			
060 Kalianget			
070 Kota Sumenep			
071 Batuan			
080 Lenteng			
090 Ganding			
100 Guluk Guluk			
110 Pasongsongan			
120 Ambunten			
130 Rubaru			
140 Dasuk			
150 Manding			
160 Batuputih			
170 Gapura			
180 Batang Batang			
190 Dungkek			
200 Nonggunong			
210 Gayam			
220 Raas			
230 Sapeken			
240 Arjasa			
241 Kangayan			
250 Masalembu			
<b>Kabupaten Sumenep</b>	...	...	...

Catatan/Note: ...

Sumber/Source: Dinas Koperasi dan Usaha Kecil dan Menengah, Perindustrian dan Perdagangan Kabupaten Sumenep

**Tabel**  
**Table** 9.2**Jumlah Koperasi Menurut Kecamatan dan Jenis Kegiatan Usaha di Kabupaten Sumenep, 2021**

Kecamatan Subdistrict	KUD	KPR	KOPKAR	LAINNYA	JUMLAH
(1)	(2)	(3)	(4)	(5)	(6)
010 Pragaan					
020 Bluto					
030 Saronggi					
040 Giligenting					
050 Talango					
060 Kalianget					
070 Kota Sumenep					
071 Batuan					
080 Lenteng					
090 Ganding					
100 Guluk Guluk					
110 Pasongsongan					
120 Ambunten					
130 Rubaru					
140 Dasuk					
150 Manding					
160 Batuputih					
170 Gapura					
180 Batang Batang					
190 Dungkek					
200 Nonggunong					
210 Gayam					
220 Raas					
230 Sapeken					
240 Arjasa					
241 Kangayan					
250 Masalembu					
<b>Kabupaten Sumenep</b>	...	...	...	...	...

Catatan/Note: ...

Sumber/Source: Dinas Koperasi dan Usaha Kecil dan Menengah, Perindustrian dan Perdagangan Kabupaten Sumenep

**Tabel**  
**Table** 9.3**Jumlah Koperasi, Anggota serta Permodalan Menurut  
Jenis Koperasi di Kabupaten Sumenep, 2021**

Jenis Koperasi	Jumlah		Simpanan	Cadangan
	Koperasi	Anggota		
(1)	(2)	(3)	(4)	(5)
Pusat				
KUD				
KPRI				
Koperasi Wanita				
Koperasi Pedagang Pasar				
Veteran				
Angkatan				
Pensiunan				
Perum/ Koperasi Karyawan				
Jasa/ KSP				
Mahasiswa				
Pondok Pesantren				
Koperasi Lain-lain				
<b>Kabupaten Sumenep</b>	...	...	...	...

Catatan/Note: ...

Sumber/Source: Dinas Koperasi dan Usaha Kecil dan Menengah, Perindustrian dan Perdagangan Kabupaten Sumenep



**Tabel 9.4** Profil Koperasi di Kabupaten Sumenep, 2021  
**Table**

Jenis Koperasi	Koperasi	Anggota	Karyawan	Modal Sendiri	Modal Luar
(1)	(2)	(3)	(4)	(5)	(6)
Pusat					
KUD					
KPRI					
Koperasi Wanita					
Koperasi Pedagang Pasar					
Veteran					
Angkatan					
Pensiunan					
Perum/ Koperasi Karyawan					
Jasa/ KSP					
Mahasiswa					
Pondok Pesantren					
Koperasi Lain-lain					
<b>Kabupaten Sumenep</b>	...	...	...	...	...

Lanjutan Tabel/*Continued Table* 9.4

Jenis Koperasi	Manajer	Volume Usaha	Sisa Hasil Usaha	Kekayaan
(1)	(7)	(8)	(9)	(10)
Pusat				
KUD				
KPRI				
Koperasi Wanita				
Koperasi Pedagang Pasar				
Veteran				
Angkatan				
Pensiunan				
Perum/ Koperasi Karyawan				
Jasa/ KSP				
Mahasiswa				
Pondok Pesantren				
Koperasi Lain-lain				
<b>Kabupaten Sumenep</b>	...	...	...	...

Catatan/*Note*: ...

Sumber/*Source*: Dinas Koperasi dan Usaha Kecil dan Menengah, Perindustrian dan Perdagangan Kabupaten Sumenep

**Tabel**  
**Table** 9.5**Jumlah Koperasi Menurut Kecamatan dan Tingkatannya  
di Kabupaten Sumenep, 2021**

<b>Kecamatan Subdistrict</b>	<b>SEKUNDER</b>	<b>PRIMER</b>	<b>PUSAT</b>	<b>JUMLAH</b>
(1)	(2)	(3)	(4)	(5)
010 Pragaan				
020 Bluto				
030 Saronggi				
040 Giligenting				
050 Talango				
060 Kalianget				
070 Kota Sumenep				
071 Batuan				
080 Lenteng				
090 Ganding				
100 Guluk Guluk				
110 Pasongsongan				
120 Ambunten				
130 Rubaru				
140 Dasuk				
150 Manding				
160 Batuputih				
170 Gapura				
180 Batang Batang				
190 Dungkek				
200 Nonggunong				
210 Gayam				
220 Raas				
230 Sapeken				
240 Arjasa				
241 Kangayan				
250 Masalembu				
<b>Kabupaten Sumenep</b>	...	...	...	...

Catatan/Note: ...

Sumber/Source: Dinas Koperasi dan Usaha Kecil dan Menengah, Perindustrian dan Perdagangan Kabupaten Sumenep

**Tabel**  
**Table** 9.6**Jumlah Koperasi Menurut Kecamatan dan Jenis Kegiatan  
Kegiatan Usaha, 2021**

<b>Kecamatan Subdistrict</b>	<b>Pertanian</b>	<b>Kerajinan</b>	<b>Jasa-Jasa</b>	<b>Konsumsi</b>	<b>Serba Usaha</b>	<b>Fungsional</b>
(1)	(2)	(3)	(4)	(5)	(6)	(7)
010 Pragaan						
020 Bluto						
030 Saronggi						
040 Giligenting						
050 Talango						
060 Kalianget						
070 Kota Sumenep						
071 Batuan						
080 Lenteng						
090 Ganding						
100 Guluk Guluk						
110 Pasongsongan						
120 Ambunten						
130 Rubaru						
140 Dasuk						
150 Manding						
160 Batuputih						
170 Gapura						
180 Batang Batang						
190 Dungkek						
200 Nonggunong						
210 Gayam						
220 Raas						
230 Sapeken						
240 Arjasa						
241 Kangayan						
250 Masalembu						
<b>Kabupaten Sumenep</b>	...	...	...	...	...	...

Catatan/Note: ...

Sumber/Source: Dinas Koperasi dan Usaha Kecil dan Menengah, Perindustrian dan Perdagangan Kabupaten Sumenep





**2020**

Rata-rata pengeluaran makanan per kapita sebulan  
Rp. 550.379,-



**2020**

Rata-rata pengeluaran bukan makanan per kapita sebulan  
Rp. 893.068,-





**PENJELASAN TEKNIS**

1. Pengeluaran rata-rata per kapita adalah biaya yang dikeluarkan untuk konsumsi semua anggota rumah tangga selama sebulan baik yang berasal dari pembelian, pemberian maupun produksi sendiri dibagi dengan banyaknya anggota rumah tangga dalam rumah tangga tersebut.. Konsumsi rumah tangga dibedakan atas konsumsi makanan maupun bukan makanan tanpa memperhatikan asal barang dan terbatas pada pengeluaran untuk kebutuhan rumah tangga saja, tidak termasuk konsumsi/pengeluaran untuk keperluan usaha atau yang diberikan kepada pihak lain.
2. Pengeluaran untuk konsumsi makanan dihitung selama seminggu yang lalu, sedangkan untuk bukan makanan dihitung selama sebulan dan 12 bulan yang lalu. Baik konsumsi makanan maupun bukan makanan selanjutnya dikonversikan ke dalam pengeluaran rata-rata sebulan. Angka-angka konsumsi/ pengeluaran rata-rata per kapita yang disajikan dalam publikasi ini diperoleh dari hasil bagi jumlah konsumsi seluruh rumah tangga (baik mengkonsumsi makanan maupun tidak) terhadap jumlah penduduk.

**TECHNICAL NOTES**

1. *Average expenditure per capita is the cost incurred for the consumption of all household members for a month, both from purchases, gifts and self-production divided by the number of household members in the household. Household consumption is divided into food and non-food consumption. without regard to the origin of the goods and limited to expenses for household needs, not including consumption / expenditure for business purposes or those given to other parties.*
2. *Spending on food consumption was calculated during the past week, while for non-food was calculated during the past month and 12 months. Both food consumption and non-food consumption are subsequently converted into an average expenditure of one month. The average per capita consumption / expenditure figures presented in this publication are derived from the quotient of the total consumption of all households (whether or not consuming food) of the population.*



**Gambar** 10.1  
**Figure**

**Rata-rata Pengeluaran per Kapita Sebulan Menurut Kelompok Komoditas (rupiah) di Kabupaten Sumenep, 2020 dan 2021**

*Monthly Average Expenditure per Capita by Commodity Group (rupiahs) in Sumenep Regency, 2020 and 2021*



Sumber/Source: BPS, Survei Sosial Ekonomi Nasional (Susenas) Maret/BPS-Statistics Indonesia, National Socioeconomic Survey March

**Tabel**  
**Table** 10.1

**Rata-rata Pengeluaran per Kapita Sebulan Menurut Kelompok Komoditas (rupiah) di Kabupaten Sumenep, 2020 dan 2021**  
**Monthly Average Expenditure per Capita by Commodity Group (rupiahs) in Sumenep Regency, 2020 and 2021**

<b>Kelompok Komoditas/Commodity Group</b>	<b>2020</b>	<b>2021</b>
(1)	(2)	(3)
<b>Makanan/Food</b>		
Padi-padian/Cereals	63.797,18	67.752
Umbi-umbian/Tubers	3.385,68	4.764
Ikan/udang/cumi/kerang/Fish/shrimp/common squid/shells	59.242,63	49.389
Daging/Meat	21.157,51	18.774
Telur dan susu/Eggs and milk	31.703,75	24.160
Sayur-sayuran/Vegetables	29.006,47	33.710
Kacang-kacangan/Legumes	15.163,43	14.311
Buah-buahan/Fruits	20.384,37	22.167
Minyak dan kelapa/Oil and coconut	13.263,40	13.318
Bahan minuman/Beverage stuffs	14.848,28	16.242
Bumbu-bumbuan/Spices	10.258,92	11.633
Konsumsi lainnya/Miscellaneous food items	12.111,77	6.408
Makanan dan minuman jadi/Prepared food and beverages	214.803,14	137.560
Rokok/Cigarettes	83.100,66	35.151
<b>Jumlah makanan/Total food</b>	<b>592.227,19</b>	<b>550.379</b>
<b>Bukan makanan/Non-food</b>		
Perumahan dan fasilitas rumah tangga/Housing and household facilities	183.223,51	190.021
Aneka komoditas dan jasa/Goods and services	91.407,89	74.639
Pakaian, alas kaki, dan tutup kepala/Clothing, footwear, and headgear	33.102,47	27.621
Komoditas tahan lama/Durable goods	64.056,75	20.018
Pajak, pungutan, dan asuransi/Taxes and insurance	15.740,93	19.368
Keperluan pesta dan upacara/kenduri/Parties and ceremonies	35.143,94	11.821
<b>Jumlah bukan makanan/Total non-food</b>	<b>422.675,49</b>	<b>342.689</b>
<b>Jumlah/Total</b>	<b>1.014.902,68</b>	<b>893.068</b>

Catatan/Note: ...

Sumber/Source: BPS, Survei Sosial Ekonomi Nasional (Susenas) Maret/BPS-Statistics Indonesia, National Socioeconomic Survey March

**Tabel**  
**Table** 10.2

**Persentase Pengeluaran per Kapita Sebulan Menurut  
Kelompok Komoditas di Kabupaten Sumenep, 2020 dan  
2021**  
*Percentage of Monthly Expenditure per Capita by  
Commodity Group in Sumenep Regency, 2020 and 2021*

<b>Kelompok Komoditas/Commodity Group</b>	<b>2020</b>	<b>2021</b>
(1)	(2)	(3)
<b>Makanan/Food</b>		
Padi-padian/ <i>Cereals</i>	6,29	7.59
Umbi-umbian/ <i>Tubers</i>	0,33	0.53
Ikan/udang/cumi/kerang/ <i>Fish/shrimp/common squid/shells</i>	5,84	5.53
Daging/ <i>Meat</i>	2,08	2.10
Telur dan susu/ <i>Eggs and milk</i>	3,12	2.71
Sayur-sayuran/ <i>Vegetables</i>	2,86	3.77
Kacang-kacangan/ <i>Legumes</i>	1,49	1.60
Buah-buahan/ <i>Fruits</i>	2,01	2.48
Minyak dan kelapa/ <i>Oil and coconut</i>	1,31	1.49
Bahan minuman/ <i>Beverage stuffs</i>	1,46	1.82
Bumbu-bumbuan/ <i>Spices</i>	1,01	1.30
Konsumsi lainnya/ <i>Miscellaneous food items</i>	1,19	0.72
Makanan dan minuman jadi/ <i>Prepared food and beverages</i>	21,16	15.40
Rokok/ <i>Cigarettes</i>	8,19	3.94
<b>Jumlah makanan/Total food</b>	<b>58,35</b>	<b>61.63</b>
<b>Bukan makanan/Non-food</b>		
Perumahan dan fasilitas rumah tangga/ <i>Housing and household facilities</i>	18,05	21.28
Aneka komoditas dan jasa/ <i>Goods and services</i>	9,01	8.36
Pakaian, alas kaki, dan tutup kepala/ <i>Clothing, footwear, and headgear</i>	3,26	3.09
Komoditas tahan lama/ <i>Durable goods</i>	6,31	2.24
Pajak, pungutan, dan asuransi/ <i>Taxes and insurance</i>	1,55	2.17
Keperluan pesta dan upacara/kenduri/ <i>Parties and ceremonies</i>	3,46	1.32
<b>Jumlah bukan makanan/Total non-food</b>	<b>41,65</b>	<b>38.37</b>
<b>Jumlah/Total</b>	<b>100,00</b>	<b>100.00</b>

Catatan/Note: ...

Sumber/Source: BPS, Survei Sosial Ekonomi Nasional (Susenas) Maret/BPS-Statistics Indonesia, National Socioeconomic Survey March

**Tabel** 10.3  
**Table**

**Rata-rata Pengeluaran Penduduk Menurut Tingkat Kesejahteraan Per Kapita Sebulan di Kabupaten Sumenep, 2020 dan 2021**  
*Average Population Expenditures According to the Per capita Welfare Level of a Month in Sumenep Regency, 2020 and 2021*

Kuintil Pengeluaran Perkapita Sebulan (Dalam Rupiah)/ Monthly Expenditure Quantil Percapita (Rp)	2020	2021
(1)	(2)	(3)
Penduduk Kuintil/Pop. Quantil 1	456.483,46	432.032
Penduduk Kuintil/Pop. Quantil 2	643.643,84	627.743
Penduduk Kuintil/Pop. Quantil 3	842.868,78	814.357
Penduduk Kuintil/Pop. Quantil 4	1.134.280,79	1.031.194
Penduduk Kuintil/Pop. Quantil 5	1.993.581,79	1.562.970
<b>Rata-rata/Average</b>	<b>1.014.902,68</b>	<b>893.068</b>

Catatan/Note: ...

Sumber/Source: BPS, Survei Sosial Ekonomi Nasional (Susenas) Maret/BPS-Statistics Indonesia, National Socioeconomic Survey March





Restoran/  
Rumah Makan **50**



Hotel **21**



Penginapan **12**

Pertokoan **82**



Toko/  
Warung  
kelontong  
**10.189**



Minimarket **119**



Pasar bangunan  
permanen  
**58**



Pasar tanpa  
bangunan  
**34**

Pasar bangunan  
semi permanen  
**76**



**PENJELASAN TEKNIS****TECHNICAL NOTES**

1. Mini Market adalah tempat usaha yang menjual berbagai jenis barang secara eceran dengan sistem pelayanan mandiri dan semua barang memiliki label harga, dengan luas bangunan kurang dari 400 m<sup>2</sup>.
  2. Restoran adalah tempat usaha yang mempergunakan seluruh bangunan secara permanen untuk menyediakan jasa pangan yang pengolahannya dan penyajiannya secara langsung di tempat sesuai dengan keinginan para pengguna jasa. Restoran mempunyai ciri bahwa pembeli dikenakan pajak. Izin restoran dan kualifikasinya diberikan oleh Ditjen Pariwisata atau Kanwil Parpostel setempat.
  3. Rumah Makan adalah tempat usaha yang menyediakan jasa pangan yang pengolahan makanannya bisa dilakukan di luar rumah makan. Rumah makan mempunyai ciri pembeli biasanya dikenakan pajak. Izin rumah makan diberikan oleh Dinas Pariwisata Daerah atau Direktorat Perekonomian/Bagian Perekonomian Pemerintah daerah setempat.
  4. Warung/Kedai Makanan Minuman adalah tempat usaha yang menjual makanan dan minuman siap saji yang dijual di bangunan
1. *Mini Market is a place of business that sells various types of goods in retail with a self-service system and all goods have a price tag, with a building area of less than 400 m<sup>2</sup>.*
  2. *Restaurant is a place of business that uses the entire building permanently to provide food services that are processed and served directly on the premises in accordance with the wishes of service users. Restaurants have the characteristic that buyers are taxed. Restaurant permits and qualifications are granted by the Directorate General of Tourism or the local Parpostel Regional Office.*
  3. *Restaurant is a place of business that provides food services that food processing can be done outside the restaurant. Restaurants have the characteristics of the buyer is usually subject to tax. Restaurant permits are granted by the Regional Tourism Office or the Economic Directorate / Economic Section of the local government.*
  4. *Food Beverage Shop / Store is a place of business that sells food and ready-to-drink beverages that are sold in permanent buildings*



yang tetap dan tidak mempunyai surat ijin usaha. Ciri utama dari warung/ kedai makanan minuman adalah pembeli biasanya tidak dikenakan pajak.

5. Toko/Warung Kelontong adalah tempat usaha di bangunan tetap yang menjual barang keperluan sehari-hari secara eceran, tidak mempunyai sistem pelayanan mandiri dikelola oleh satu penjual.
  6. Toko/warung kelontong yang menjual bahan pangan (sembako) adalah tempat usaha di bangunan tetap yang khusus menjual bahan pangan (sembako) secara eceran, tidak mempunyai sistem pelayanan mandiri dan dikelola oleh satu penjual.
  7. Hotel adalah jenis akomodasi yang mempergunakan sebagian atau keseluruhan bangunan untuk jasa pelayanan penginapan, penyedia makanan dan minuman serta jasa lainnya (seperti restoran, binatu, d.l.l) bagi masyarakat umum yang dikelola secara komersial dengan izin usaha sebagai hotel.
  8. Penginapan (Hostel/Motel/Losmen/Wisma) adalah jenis akomodasi yang mempergunakan sebagian atau keseluruhan bangunan untuk jasa pelayanan penginapan bagi umum, biasanya tanpa fasilitas pelayanan makan minum yang
5. *A grocery store / shop is a place of business in a permanent building that sells daily necessities in retail, does not have an independent service system managed by one seller.*
  6. *A grocery store / shop that sells foodstuffs (groceries) is a place of business in permanent buildings that specifically sells food (groceries) in retail, does not have a self-service system and is managed by one seller.*
  7. *Hotel is a type of accommodation that uses part or all of the building for lodging services, food and beverage providers and other services (such as restaurants, laundry, etc.) for the general public which is managed commercially with a business license as a hotel.*
  8. *Lodging (hostel / motel / inn / guesthouse) is a type of accommodation that uses part or all of the building for public lodging services, usually without commercially managed food and beverage service facilities with a non-hotel business permit.*

dikelola secara komersial dengan izin usaha bukan hotel.

9. Kelompok Pertokoan adalah sejumlah toko yang terdiri dari minimal sepuluh toko dan mengelompok. Dalam satu kelompok pertokoan, jumlah bangunan fisiknya bisa lebih dari satu.
9. *Shop Group is a number of shops consisting of a minimum of ten shops and groups. In a shopping group, the number of physical buildings can be more than one.*
10. Pasar dengan Bangunan Permanen/ Semi Permanen adalah pasar yang menggunakan bangunan tetap dan memiliki lantai, atap, baik berdingding maupun tidak.
10. *Market with Permanent Buildings / Semi Permanent is a market that uses permanent buildings and has floors, roofs, both walled and nott.*
11. Pasar Tanpa Bangunan adalah pasar yang tidak berada dalam bangunan, termasuk pasar terapung.
11. *Building without Market is a market that is not in a building, including a floating market.*
12. Kios yang Menjual Sarana Produksi Pertanian (Saprotan) adalah tempat penjualan pupuk, bibit, dan lain-lain untuk keperluan tanaman pangan, perkebunan, peternakan dan perikanan yang dibedakan menurut kepemilikan (KUD, BUMDes, atau nonKUD).
12. *A Kiosk that sells Agricultural Production Facilities (Saprotan) is a place for selling fertilizers, seeds, etc. for the needs of food crops, plantations, animal husbandry and fisheries which are distinguished by ownership (KUD, BUMDes, or non-KUD).*

**Tabel** 11.1 **Jumlah Sarana Perdagangan Menurut Jenisnya di Kabupaten Sumenep, 2019–2021**  
**Table** 11.1 **Number of Trading Facilities by Type of Facility in Sumenep Regency, 2019–2021**

<b>Jenis Sarana Perdagangan</b> <i>Type of Trading Facilities</i>	<b>2019</b>	<b>2020</b>	<b>2021</b>
(1)	(2)	(3)	(4)
Kelompok Pertokoan	58	107	107
Pasar dengan Bangunan Permanen	63	62	62
Pasar dengan Bangunan Semi Permanen	79	61	61
Pasar Tanpa Bangunan	65	26	26
Minimarket/Swalayan	102	111	111
Restoran/ Rumah Makan	18	83	83
Warung/ Kedai Makanan	3.932	3.461	3.461
Minuman			
Hotel	18	20	20
Penginapan	6	13	13
Toko/warung kelontong	11.106	9.323	9.323

Catatan/Note: ...

Sumber/Source: Statistik Potensi Desa Provinsi Jawa Timur





**PENJELASAN TEKNIS****TECHNICAL NOTES**

1. Penghitungan statistik neraca nasional mengikuti buku petunjuk yang diterbitkan oleh Perserikatan Bangsa Bangsa (PBB) dikenal sebagai Sistem Neraca Nasional (SNN). SNN adalah rekomendasi internasional tentang bagaimana menyusun ukuran aktivitas ekonomi yang sesuai dengan standar neraca baku yang didasarkan pada prinsip-prinsip ekonomi. Rekomendasi yang dimaksud dinyatakan dalam sekumpulan konsep definisi klasifikasi dan aturan neraca yang disepakati secara internasional dalam mengukur indikator tertentu seperti Produk Domestik Bruto (PDB). Salah satu bentuk adaptasi pencatatan statistik nasional adalah melakukan perubahan tahun dasar PDB Indonesia dari tahun 2000 ke 2010. Perubahan tahun dasar PDB dilakukan seiring dengan mengadopsi rekomendasi PBB yang tertuang dalam Sistem Neraca Nasional 2008 (SNA 2008).

2. Produk Domestik Bruto pada tingkat nasional serta Produk Domestik Regional Bruto (PDRB) pada tingkat regional (provinsi) menggambarkan kemampuan suatu wilayah untuk menciptakan nilai tambah pada suatu waktu tertentu. Untuk

1. *The method used to estimate national accounts statistics is based on the standard guidelines formed by United Nation known as System of National Accounts (SNA). SNA is the internationally agreed standard set of recommendations on how to compile measures of economic activity in accordance with strict accounting conventions based on economic principles. The recommendations are expressed in term of a set of concepts definitions classifications and accounting rules that comprise the internationally agreed standard for measuring indicators such as Gross Domestic Product (GDP). One of the improvement in the national statistical system is to rebase GDP form base year 2000 to 2010 in order to capture current economic condition. It is in line with the United Nations (UN) recommendation on 2008 SNA.*

2. *The basic measure of the value added arising from economic activity is known as Gross Domestic Product at the national level and Gross Regional Domestic Product (GRDP) at the regional level (provinces/regencies/municipalities). To compile these*

menyusun PDB maupun PDRB digunakan 2 pendekatan yaitu lapangan usaha dan pengeluaran. Keduanya menyajikan komposisi data nilai tambah dirinci menurut sumber kegiatan ekonomi (lapangan usaha) dan menurut komponen penggunaannya. PDB maupun PDRB dari sisi lapangan usaha merupakan penjumlahan seluruh komponen nilai tambah bruto yang mampu diciptakan oleh sektor-sektor ekonomi atas berbagai aktivitas produksinya. Sedangkan dari sisi pengeluaran menjelaskan tentang penggunaan dari nilai tambah tersebut.

3. PDB menurut lapangan usaha mengalami perubahan klasifikasi dari 9 lapangan usaha menjadi 17 lapangan usaha. PDB menurut lapangan usaha dirinci menurut total nilai tambah dari seluruh sektor ekonomi yang mencakup lapangan usaha Pertanian Kehutanan dan Perikanan; Pertambangan dan Penggalian; Industri Pengolahan; Pengadaan Listrik dan Gas; Pengadaan Air Pengelolaan Sampah Limbah dan Daur Ulang; Konstruksi; Perdagangan Besar dan Eceran Reparasi Mobil dan Sepeda Motor; Transportasi dan Pergudangan; Penyediaan Akomodasi dan Makan Minum; Informasi dan Komunikasi; Jasa Keuangan dan Asuransi; Real Estat; Jasa

*statistics two approaches have been used i.e. "production approach" and "expenditure approach". The first approach is to measure value added produced by various kinds of economic activities while the second approach is to measure final uses of the country's output. In other words GDP/GRDP is the sum of total value added produced by all economic industries (activities) and the way of using it.*

3. *GDP by industry classification changes from 9 sectors to 17 industries. GDP by industry is classified by types of economic activities such as Agriculture Forestry and Fishing; Mining and Quarrying; Manufacturing; Electricity and Gas; Water supply Sewerage Waste Management and Remediation Activities; Construction; Wholesale and Retail Trade; Repair Accommodation and Food Service Activities; Information and Communication; Financial and Insurance Activities; Real Estate Activities; Business Activities; Public Administration; Defence and Compulsory Social Security; Education; Human Health and Social Work Activities; and Other Services Activities.*

Perusahaan; Administrasi Pemerintahan Pertahanan dan Jaminan Sosial Wajib; Jasa Pendidikan; Jasa Kesehatan dan Kegiatan Sosial; dan Jasa lainnya.

4. PDB menurut pengeluaran mengalami perubahan klasifikasi dimana pengeluaran konsumsi Lembaga Non Profit yang Melayani Rumah Tangga (LNPR) yang sebelumnya termasuk bagian dari pengeluaran konsumsi rumah tangga menjadi komponen terpisah. Sehingga klasifikasi PDB menurut pengeluaran dirinci menjadi 7 komponen yaitu komponen pengeluaran konsumsi rumah tangga pengeluaran konsumsi LNPRT pengeluaran konsumsi pemerintah pembentukan modal tetap bruto perubahan inventori ekspor barang dan jasa dan impor barang dan jasa.
4. *GDP by expenditure classification changes where consumption expenditure Non-profit Institutions Serving Households (NPISH) previously included as part of household consumption expenditure is taken out into separate component. So that GDP by type of expenditures is classified into: household consumption expenditure NPISH consumption expenditure government consumption expenditure gross fixed capital formation changes in inventories exports of goods and services and imports of goods and services.*
5. Pengeluaran konsumsi rumah tangga mencakup berbagai pengeluaran konsumsi akhir rumah tangga atas barang dan jasa untuk memenuhi kebutuhan individu ataupun kelompok secara langsung. Pengeluaran rumah tangga di sini mencakup makanan dan minuman selain restoran; pakaian alas kaki dan jasa perawatannya; perumahan dan perlengkapan rumah tangga; kesehatan dan pendidikan; transportasi dan komunikasi;
5. *Household consumption expenditures consist of expenditures incurred by households which are used for both individual or collective needs. Household consumptions are classified into food and beverages other than restaurants; clothing footwear and related maintenance services; housing and household equipment; health and education; transport and communication; restaurants and hotels; and others.*



restoran dan hotel serta lainnya.

- |  |   |
|--|---|
| <p>6. Pengeluaran Pemerintah terdiri dari Pengeluaran Konsumsi Individu dan Pengeluaran Konsumsi Kolektif.</p>   | <p>6. <i>Government consumption expenditure consists of Individual Consumption Expenditure and Collective Consumption Expenditure.</i></p>  |
| <p>7. Pembentukan Modal Tetap Bruto (PMTB) mencakup pengadaan pembuatan dan pembelian barang modal. Barang modal dimaksud adalah barang-barang yang digunakan untuk proses produksi tahan lama atau yang mempunyai umur pemakaian lebih dari satu tahun seperti bangunan mesin- mesin dan alat angkutan. Termasuk pula di sini perbaikan besar (berat) yang sifatnya memperpanjang umur atau mengubah bentuk atau kapasitas barang modal tersebut. Pengeluaran barang modal untuk keperluan militer juga dicakup sebagai PMTB. Klasifikasi komponen PMTB dibagi menjadi 6 sub komponen yaitu Konstruksi; Mesin dan Peralatan; Kendaraan; Peralatan Lainnya; Cultivated Biological Resources (CBR) dan Produk Kekayaan Intelektual.</p> | <p>7. <i>Gross Fixed Capital Formation (GFCF) includes procurement manufacture and the purchase of capital goods. Capital goods are goods which are used for the production process durable or have a service life of more than one year such as buildings machinery and transportation equipment. Including here: huge improvement that are to extend the life or changing the shape or the capacity of the capital goods. Capital expenditures for military purposes are also covered as GFCF. GFCF component are classified into six sub-components: Construction; Machinery and Equipment; vehicle; Other equipment; Cultivated Biological Resources (CBR) and Intellectual Property Product.</i></p> |
| <p>8. Ekspor barang dan jasa merupakan transaksi perdagangan barang dan jasa dari penduduk (residen) ke bukan penduduk (nonresiden). Impor barang dan jasa adalah transaksi perdagangan dari</p>   | <p>8. <i>Exports of goods and services consist of transactions of goods and services from residents to non-residents. Imports of goods and services consist of transaction of goods and services from non-residents to residents. Exports</i></p>   |

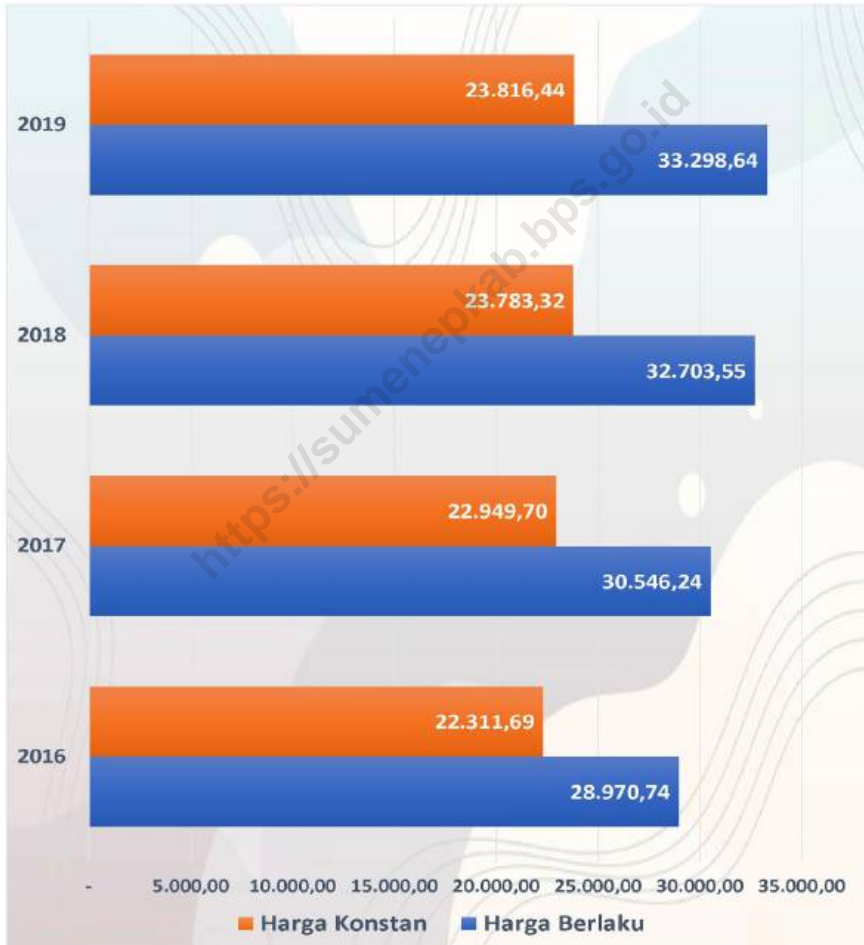
bukan penduduk ke penduduk. Ekspor atau impor barang terjadi pada saat terjadi perubahan hak kepemilikan barang antara penduduk dengan bukan penduduk (dengan atau tanpa perpindahan fisik barang tersebut). Pada PDB dengan tahun dasar 2010 ekspor dan impor barang dirinci menjadi nonmigas dan migas.

*and imports of goods occur when there are changes in ownership of goods between residents and non-residents (with or without physical movements of goods across frontiers). On the GDP at 2010 basic year exports and imports of goods specified into non oil and gas and oil and gas.*

9. PDB maupun agregat turunannya disajikan dalam 2 (dua) versi penilaian yaitu atas dasar "harga berlaku" dan atas dasar "harga konstan". Disebut sebagai harga berlaku karena seluruh agregat dinilai dengan menggunakan harga pada tahun berjalan sedangkan harga konstan penilaiannya didasarkan kepada harga satu tahun dasar tertentu dalam publikasi ini digunakan harga tahun 2010.
  10. Laju pertumbuhan Produk Domestik Bruto diperoleh dari perhitungan PDB atas dasar harga konstan. Diperoleh dengan cara mengurangi nilai PDB pada tahun ke-n terhadap nilai pada tahun ke n-1 (tahun sebelumnya) dibagi dengan nilai pada tahun ke n-1 dikalikan dengan 100 persen. Laju pertumbuhan menunjukkan perkembangan agregat pendapatan dari satu waktu tertentu terhadap waktu sebelumnya.
9. *GDP and its aggregations are presented in two forms: at current market prices and at constant base year constant market prices while base year constant market prices are shown by valuing all aggregates at fixed base year prices. Year of 2010 is used as the base year in this publication.*
  10. *10. Growth rate of Gross Domestic Product is derived from GDP at constant market prices. It is obtained by subtracting the value of GDP year n with the value of GDP year n-1 divided by the value of GDP year n-1 then multiplied by 100 percent. The growth rate of GDP explains the income growth during the given period.*

**Gambar** 12.1.  
**Figure**

**Nilai PDRB Atas Dasar Harga Berlaku dan Harga Konstan Menurut Lapangan Usaha di Kabupaten Sumenep (miliar rupiah), 2017–2021**  
**GRDP at Current Market Prices and Constant Prices by Industry in Sumenep Regency (billion rupiahs), 2017–2021**



Sumber/Source: BPS, berbagai sensus, survei dan sumber lain/BPS-Statistics Indonesia, various census, survey, and other sources

**Tabel**  
**Table** 12.1.

**Produk Domestik Regional Bruto Atas Dasar Harga Berlaku Menurut Lapangan Usaha di Kabupaten Sumenep (miliar rupiah), 2017–2021**  
**Gross Regional Domestic Product at Current Market Prices by Industry in Sumenep Regency (billion rupiahs), 2017–2021**

Lapangan Usaha/Industry		2017	2018	2019	2020	2021
(1)		(2)	(3)	(4)	(5)	(6)
A	Pertanian, Kehutanan, dan Perikanan/ <i>Agriculture, Forestry, and Fishing</i>	12 049,69	12 761,46	12 833,21	13 077,80	13 677,60
B	Pertambangan dan Penggalian/ <i>Mining and Quarrying</i>	6 291,15	6 470,16	5 704,33	5 130,04	5 983,57
C	Industri Pengolahan/ <i>Manufacturing</i>	1 619,84	1 810,80	2 016,71	2 015,78	2 198,07
D	Pengadaan Listrik dan Gas/ <i>Electricity and Gas</i>	8,97	9,80	10,39	10,10	10,52
E	Pengadaan Air; Pengelolaan Sampah, Limbah, dan Daur Ulang/ <i>Water Supply; Sewerage, Waste Management, and Remediation Activities</i>	12,69	13,36	13,69	14,34	15,28
F	Konstruksi/ <i>Construction</i>	2 085,84	2 257,58	2 442,75	2 327,21	2 421,04
G	Perdagangan Besar dan Eceran; Reparasi Mobil dan Sepeda Motor/ <i>Wholesale and Retail Trade; Repair of Motor Vehicles and Motorcycles</i>	3 478,02	3 887,11	4 246,07	3 997,14	4 389,69
H	Transportasi dan Pergudangan/ <i>Transportation and Storage</i>	327,14	358,08	396,02	365,08	389,50
I	Penyediaan Akomodasi dan Makan Minum/ <i>Accommodation and Food Service Activities</i>	205,97	229,81	252,99	226,69	245,35
J	Informasi dan Komunikasi/ <i>Information and Communication</i>	1 458,46	1 589,04	1 745,40	1 919,37	2 060,47

Lanjutan Tabel/*Continued Table 12.1*

<b>Lapangan Usaha/Industry</b>		<b>2017</b>	<b>2018</b>	<b>2019</b>	<b>2020</b>	<b>2021</b>
(1)		(2)	(3)	(4)	(5)	(6)
K	Jasa Keuangan dan Asuransi/ <i>Financial and Insurance Activities</i>	599,58	652,17	693,30	695,58	720,48
L	Real Estat/ <i>Real Estate Activities</i>	280,49	306,92	330,81	344,73	354,34
M,N	Jasa Perusahaan/ <i>Business Activities</i>	58,86	65,17	70,91	66,92	70,82
O	Administrasi Pemerintahan, Pertahanan, dan Jaminan Sosial Wajib/ <i>Public Administration and Defence; Compulsory Social Security</i>	969,53	1 084,12	1 215,22	1 234,61	1 259,35
P	Jasa Pendidikan/ <i>Education</i>	792,43	870,56	959,81	979,67	1 016,39
Q	Jasa Kesehatan dan Kegiatan Sosial/ <i>Human Health and Social Work Activities</i>	108,38	117,17	128,80	141,63	152,16
R,S,T,U	Jasa Lainnya/ <i>Other Services Activities</i>	199,21	220,25	238,22	203,56	223,22
<b>Produk Domestik Bruto/ Gross Domestic Product</b>		30 546,24	32 703,55	33 298,64	32 750,24	35 187,84

Catatan/Note: ...

Sumber/Source: BPS, berbagai sensus, survei dan sumber lain/BPS-Statistics Indonesia, various census, survey, and other sources

**Tabel**  
**Table** 12.2

**Produk Domestik Regional Bruto Atas Dasar Harga Konstan 2010 Menurut Lapangan Usaha di Kabupaten Sumenep (miliar rupiah), 2017–2021**  
**Gross Regional Domestic Product at 2010 Constant Market Prices by Industry in Sumenep Regency (billion rupiahs), 2017–2021**

	Lapangan Usaha/Industry	2017	2018	2019	2020	2021
	(1)	(2)	(3)	(4)	(5)	(6)
A	Pertanian, Kehutanan, dan Perikanan/ <i>Agriculture, Forestry, and Fishing</i>	7 681,99	7 859,05	7 758,09	7 818,69	7 980,61
B	Pertambangan dan Penggalian/ <i>Mining and Quarrying</i>	5 925,12	5 837,00	5 183,94	5 153,02	5 052,75
C	Industri Pengolahan/ <i>Manufacturing</i>	1 202,16	1 317,49	1 438,07	1 416,61	1 495,21
D	Pengadaan Listrik dan Gas/ <i>Electricity and Gas</i>	7,59	7,87	8,17	7,97	8,26
E	Pengadaan Air; Pengelolaan Sampah, Limbah, dan Daur Ulang/ <i>Water Supply; Sewerage, Waste Management, and Remediation Activities</i>	10,65	10,98	11,45	11,90	12,56
F	Konstruksi/ <i>Construction</i>	1 472,90	1 581,77	1 746,48	1 633,18	1 690,90
G	Perdagangan Besar dan Eceran; Reparasi Mobil dan Sepeda Motor/ <i>Wholesale and Retail Trade; Repair of Motor Vehicles and Motorcycles</i>	2 712,18	2 933,66	3 139,43	2 902,10	3 112,17
H	Transportasi dan Pergudangan/ <i>Transportation and Storage</i>	256,63	276,20	298,65	272,31	292,04
I	Penyediaan Akomodasi dan Makan Minum/ <i>Accommodation and Food Service Activities</i>	170,40	185,87	200,77	178,47	183,61
J	Informasi dan Komunikasi/ <i>Information and Communication</i>	1 287,84	1 402,91	1 521,08	1 659,05	1 771,89

Lanjutan Tabel/*Continued Table 12.2*

<b>Lapangan Usaha/Industry</b>		<b>2017</b>	<b>2018</b>	<b>2019</b>	<b>2020</b>	<b>2021</b>
<b>(1)</b>		<b>(2)</b>	<b>(3)</b>	<b>(4)</b>	<b>(5)</b>	<b>(6)</b>
K	Jasa Keuangan dan Asuransi/ <i>Financial and Insurance Activities</i>	441,74	471,77	498,26	498,08	503,71
L	Real Estat/ <i>Real Estate Activities</i>	232,74	247,85	263,66	270,50	276,17
M,N	Jasa Perusahaan/ <i>Business Activities</i>	44,74	47,79	50,91	47,37	49,50
O	Administrasi Pemerintahan, Pertahanan, dan Jaminan Sosial Wajib/ <i>Public Administration and Defence; Compulsory Social Security</i>	687,53	723,21	745,70	731,25	746,80
P	Jasa Pendidikan/ <i>Education</i>	571,28	618,88	671,67	684,78	707,64
Q	Jasa Kesehatan dan Kegiatan Sosial/ <i>Human Health and Social Work Activities</i>	83,33	89,95	97,09	106,62	113,85
R,S,T,U	Jasa Lainnya/ <i>Other Services Activities</i>	160,88	171,07	183,02	154,60	163,68
<b>Produk Domestik Bruto/ Gross Domestic Product</b>		<b>22 949,70</b>	<b>23 783,32</b>	<b>23 816,44</b>	<b>23 546,51</b>	<b>24 161,35</b>

Catatan/Note: ...

Sumber/Source: BPS, berbagai sensus, survei dan sumber lain/*BPS-Statistics Indonesia, various census, survey, and other sources*

**Tabel**  
**Table** 12.3

**Distribusi Persentase Produk Domestik Regional Bruto Atas Dasar Harga Berlaku Menurut Lapangan Usaha di Kabupaten Sumenep, 2017–2021**  
**Percentage Distribution of Gross Regional Domestic Product at Current Market Prices by Industry in Sumenep Regency, 2017–2021**

	Lapangan Usaha/Industry	2017	2018	2019	2020	2021
	(1)	(2)	(3)	(4)	(5)	(6)
A	Pertanian, Kehutanan, dan Perikanan/ <i>Agriculture, Forestry, and Fishing</i>	39,45	39,02	38,54	39,93	38,87
B	Pertambangan dan Penggalian/ <i>Mining and Quarrying</i>	20,60	19,78	17,13	15,66	17,00
C	Industri Pengolahan/ <i>Manufacturing</i>	5,30	5,54	6,06	6,16	6,25
D	Pengadaan Listrik dan Gas/ <i>Electricity and Gas</i>	0,03	0,03	0,03	0,03	0,03
E	Pengadaan Air; Pengelolaan Sampah, Limbah, dan Daur Ulang/ <i>Water Supply; Sewerage, Waste Management, and Remediation Activities</i>	0,04	0,04	0,04	0,04	0,04
F	Konstruksi/ <i>Construction</i>	6,83	6,90	7,34	7,11	6,88
G	Perdagangan Besar dan Eceran; Reparasi Mobil dan Sepeda Motor/ <i>Wholesale and Retail Trade; Repair of Motor Vehicles and Motorcycles</i>	11,39	11,89	12,75	12,20	12,48
H	Transportasi dan Pergudangan/ <i>Transportation and Storage</i>	1,07	1,09	1,19	1,11	1,11
I	Penyediaan Akomodasi dan Makan Minum/ <i>Accommodation and Food Service Activities</i>	0,67	0,70	0,76	0,69	0,70
J	Informasi dan Komunikasi/ <i>Information and Communication</i>	4,77	4,86	5,24	5,86	5,86
K	Jasa Keuangan dan Asuransi/ <i>Financial and Insurance Activities</i>	1,96	1,99	2,08	2,12	2,05



Lanjutan Tabel/*Continued Table* 12.3

Lapangan Usaha/ <i>Industry</i>		2017	2018	2019	2020	2021
(1)		(2)	(3)	(4)	(5)	(6)
L	Real Estat/ <i>Real Estate Activities</i>	0,92	0,94	0,99	1,05	1,01
M,N	Jasa Perusahaan/ <i>Business Activities</i>	0,19	0,20	0,21	0,20	0,20
O	Administrasi Pemerintahan, Pertahanan, dan Jaminan Sosial Wajib/ <i>Public Administration and Defence; Compulsory Social Security</i>	3,17	3,32	3,65	3,77	3,58
P	Jasa Pendidikan/ <i>Education</i>	2,59	2,66	2,88	2,99	2,89
Q	Jasa Kesehatan dan Kegiatan Sosial/ <i>Human Health and Social Work Activities</i>	0,35	0,36	0,39	0,43	0,43
R,S,T,U	Jasa Lainnya/ <i>Other Services Activities</i>	0,65	0,67	0,72	0,62	0,63
<b>Produk Domestik Bruto/ Gross Domestic Product</b>		100,00	100,00	100,00	100,00	100,00

Catatan/*Note*: ...Sumber/*Source*: BPS, berbagai sensus, survei dan sumber lain/*BPS-Statistics Indonesia, various census, survey, and other sources*

**Tabel**  
**Table** 12.4

**Laju Pertumbuhan Produk Domestik Regional Bruto Atas Dasar Harga Konstan 2010 Menurut Lapangan Usaha di Kabupaten Sumenep (persen), 2017–2021**  
**Growth Rate of Gross Regional Domestic Product at 2010 Constant Market Prices by Industry in Sumenep Regency (percent), 2017–2021**

	Lapangan Usaha/Industry	2017	2018	2019	2020	2021
	(1)	(2)	(3)	(4)	(5)	(6)
A	Pertanian, Kehutanan, dan Perikanan/ <i>Agriculture, Forestry, and Fishing</i>	3,30	2,30	-1,28	0,78	2,07
B	Pertambangan dan Penggalian/ <i>Mining and Quarrying</i>	-3,19	-1,49	-11,19	-0,60	-1,95
C	Industri Pengolahan/ <i>Manufacturing</i>	6,67	9,59	9,15	-1,49	5,55
D	Pengadaan Listrik dan Gas/ <i>Electricity and Gas</i>	3,87	3,67	3,83	-2,43	3,67
E	Pengadaan Air; Pengelolaan Sampah, Limbah, dan Daur Ulang/ <i>Water Supply; Sewerage, Waste Management, and Remediation Activities</i>	3,46	3,12	4,31	3,95	5,53
F	Konstruksi/ <i>Construction</i>	6,19	7,39	10,41	-6,49	3,53
G	Perdagangan Besar dan Eceran; Reparasi Mobil dan Sepeda Motor/ <i>Wholesale and Retail Trade; Repair of Motor Vehicles and Motorcycles</i>	6,87	8,17	7,01	-7,56	7,24
H	Transportasi dan Pergudangan/ <i>Transportation and Storage</i>	8,09	7,62	8,13	-8,82	7,24
I	Penyediaan Akomodasi dan Makan Minum/ <i>Accommodation and Food Service Activities</i>	9,80	9,08	8,01	-11,10	2,88
J	Informasi dan Komunikasi/ <i>Information and Communication</i>	8,12	8,94	8,42	9,07	6,80

Lanjutan Tabel/Continued Table 12.4

Lapangan Usaha/Industry		2017	2018	2019	2020	2021
(1)		(2)	(3)	(4)	(5)	(6)
K	Jasa Keuangan dan Asuransi/ Financial and Insurance Activities	5,98	6,80	5,61	-0,04	1,13
L	Real Estat/Real Estate Activities	5,71	6,50	6,38	2,59	2,10
M,N	Jasa Perusahaan/Business Activities	6,22	6,82	6,53	-6,94	4,49
O	Administrasi Pemerintahan, Pertahanan, dan Jaminan Sosial Wajib/Public Administration and Defence; Compulsory Social Security	4,09	5,19	3,11	-1,94	2,13
P	Jasa Pendidikan/Education	7,36	8,33	8,53	1,95	3,34
Q	Jasa Kesehatan dan Kegiatan Sosial/Human Health and Social Work Activities	7,24	7,94	7,95	9,82	6,78
R,S,T,U	Jasa Lainnya/Other Services Activities	5,79	6,33	6,99	-15,53	5,87
<b>Produk Domestik Bruto/ Gross Domestic Product</b>		2,86	3,63	0,14	-1,13	2,61

Catatan/Note: ...

Sumber/Source: BPS, berbagai sensus, survei dan sumber lain/BPS-Statistics Indonesia, various census, survey, and other sources

**Tabel**  
**Table** 12.5

**Produk Domestik Regional Bruto Atas Dasar Harga Berlaku Menurut Jenis Pengeluaran di Kabupaten Sumenep (miliar rupiah), 2018–2021**  
**Gross Regional Domestic Product at Current Market Prices by Type of Expenditure in Sumenep Regency (billion rupiahs), 2018–2021**

Jenis Pengeluaran Type of Expenditure	2018	2019	2020	2021
(1)	(2)	(3)	(4)	(5)
Pengeluaran Konsumsi Rumah Tangga <i>Household Consumption Expenditure</i>	21.835,80	23.088,77	23.121,80	24.431,04
Pengeluaran Konsumsi LNPRT <i>NPISH Consumption Expenditure</i>	286,31	305,13	313,62	324,73
Pengeluaran Konsumsi Pemerintah <i>Government Consumption Expenditure</i>	2.505,12	2.718,34	2742,41	2746,43
Pembentukan Modal Tetap Bruto <i>Gross Fixed Capital Formation</i>	7.945,99	8.529,97	8.331,71	8.682,20
Perubahan Inventori <i>Changes in Inventories</i>	32,50	6,82	1,37	1,50
Ekspor Barang dan Jasa/ <i>Exports of Goods and Services</i>	97,84	(1.350,40)	(1760,68)	(998,06)
<b>Produk Domestik Regional Bruto/<i>Gross Regional Domestic Product</i></b>	<b>32.703,55</b>	<b>33.298,64</b>	<b>32750,24</b>	<b>35187,84</b>

Catatan/Note: Data tahun 2021 belum direkonsiliasi

Sumber/Source: BPS, berbagai sensus, survei dan sumber lain/*BPS-Statistics Indonesia, various census, survey, and other sources*

**Tabel**  
**Table** 12.6

**Produk Domestik Regional Bruto Atas Dasar Harga Konstan 2010 Menurut Jenis Pengeluaran di Kabupaten Sumenep (miliar rupiah), 2016–2020**  
**Gross Regional Domestic Product at 2010 Constant Market Prices by Type of Expenditure in Sumenep Regency (billion rupiahs), 2016–2020**

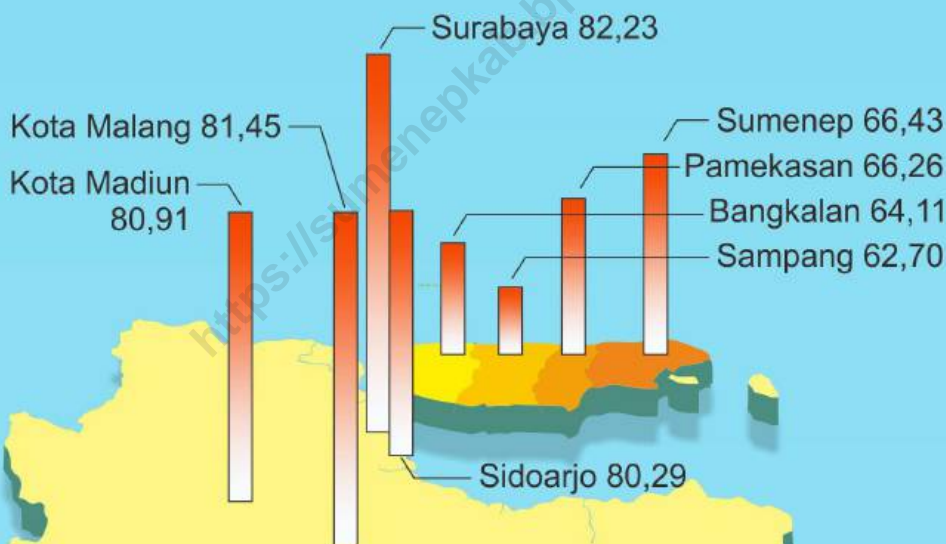
Jenis Pengeluaran Type of Expenditure	2018	2019	2020	2021
(1)	(2)	(3)	(4)	(5)
Pengeluaran Konsumsi Rumah Tangga <i>Household Consumption Expenditure</i>	15.832,19	16.332,81	16,332.81	16,290.52
Pengeluaran Konsumsi LNPRT <i>NPISH Consumption Expenditure</i>	163,27	168,79	171.37	175.23
Pengeluaran Konsumsi Pemerintah <i>Government Consumption Expenditure</i>	1.527,62	1.595,79	1579.03	1580.57
Pembentukan Modal Tetap Bruto <i>Gross Fixed Capital Formation</i>	5.676,28	5.963,35	5,762.67	5,841.37
Perubahan Inventori <i>Changes in Inventories</i>	21,01	4,36	0.88	0.94
Ekspor Barang dan Jasa/ <i>Exports of Goods and Services</i>	562,95	(248,66)	(257.95)	(318.61)
<b>Produk Domestik Regional Bruto/Gross Regional Domestic Product</b>	<b>23.783,32</b>	<b>23.816,44</b>	<b>23546.51</b>	<b>24161.35</b>

Catatan/Note: Data tahun 2021 belum direkonsiliasi

Sumber/Source: BPS, berbagai sensus, survei dan sumber lain/BPS-Statistics Indonesia, various census, survey, and other sources



## INDEKS PEMBANGUNAN MANUSIA TAHUN 2020





**PENJELASAN TEKNIS**

1. Penduduk adalah semua orang yang berdomisili di wilayah geografis Republik Indonesia selama 6 bulan atau lebih dan atau mereka yang berdomisili kurang dari 6 bulan tetapi bertujuan untuk menetap.
2. Produk Domestik : Semua barang dan jasa sebagai hasil dari kegiatan-kegiatan ekonomi yang beroperasi di wilayah domestik, tanpa memperhatikan apakah faktor produksinya berasal dari atau dimiliki oleh penduduk daerah tersebut, merupakan produk domestik daerah yang bersangkutan. Pendapatan yang timbul oleh karena adanya kegiatan produksi tersebut merupakan pendapatan domestik. Kenyataan menunjukkan bahwa sebagian dari faktor produksi yang digunakan dalam kegiatan produksi di suatu daerah berasal dari daerah lain atau dari luar negeri, demikian juga sebaliknya faktor produksi yang dimiliki oleh penduduk daerah tersebut ikut serta dalam proses produksi di daerah lain atau di luar negeri. Hal ini menyebabkan nilai produk domestik yang timbul di suatu daerah tidak sama dengan pendapatan yang diterima penduduk daerah tersebut. Dengan adanya arus pendapatan

**TECHNICAL NOTES**

1. *Residents are all people who live in the geographical area of the Republic of Indonesia for 6 months or more and or who are domiciled for less than 6 months but aim to settle.*
2. *Domestic Products: All goods and services as a result of economic activities operating in the domestic area, regardless of whether the production factor originates from or is owned by the inhabitants of the daerah, is the domestic product of the region concerned. Income arising from the production activities constitutes domestic income. The fact shows that some of the factors of production used in production activities in an area originate from other regions or from abroad, and vice versa the factors of production owned by residents of the area participate in the production process in other regions or abroad. This causes the value of domestic products that arise in an area is not the same as the income received by residents of the area. With the flow of income that flows between these regions (including from abroad) which is generally in the form of wages / salaries, interest, dividends and profits, there is a difference between domestic products and regional products.*



yang mengalir antar daerah ini (termasuk juga dari da ke luar negeri) yang pada umumnya berupa upah/gaji, bunga, deviden dan keuntungan maka timbul perbedaan antara produk domestik dan produk regional.

3. Penduduk Miskin : Untuk mengukur kemiskinan, BPS menggunakan konsep kemampuan memenuhi kebutuhan dasar (basic needs approach). Dengan pendekatan ini, kemiskinan dipandang sebagai ketidakmampuan dari sisi ekonomi untuk memenuhi kebutuhan dasar makanan dan bukan makanan yang diukur dari sisi pengeluaran. Jadi Penduduk Miskin adalah penduduk yang memiliki rata-rata pengeluaran perkapita perbulan dibawah garis kemiskinan. IPM merupakan indikator penting untuk mengukur keberhasilan dalam upaya membangun kualitas hidup manusia (masyarakat/penduduk).
  4. IPM dapat menentukan peringkat atau level pembangunan suatu wilayah/negara.
  5. Bagi Indonesia, IPM merupakan data strategis karena selain sebagai ukuran kinerja Pemerintah, IPM juga digunakan sebagai salah satu alokator penentuan Dana Alokasi Umum
3. *Poor Population: To measure poverty, BPS uses the concept of ability to meet basic needs (basic needs approach). With this approach, poverty is seen as an inability on the economic side to meet basic food and non-food needs as measured by expenditure. So the poor population is the population that has an average monthly per capita expenditure under the poverty line.*
  4. *HDI is an important indicator to measure success in efforts to build the quality of human life (community/population).*
  5. *For Indonesia, HDI is a strategic data because in addition to being a measure of Government performance, HDI is also used as one of the allocators for determining the General Allocation*

(DAU).

6. IPM menjelaskan bagaimana penduduk dapat mengakses hasil pembangunan dalam memperoleh pendapatan, kesehatan, pendidikan, dan sebagainya.
7. IPM diperkenalkan oleh United Nations Development Programme (UNDP) pada tahun 1990 dan dipublikasikan secara berkala dalam laporan tahunan Human Development Report (HDR).

*Fund (DAU).*

6. *HDI explains how residents can access the results of development in obtaining income, health, education, and so on.*
7. *HDI was introduced by the United Nations Development Program (UNDP) in 1990 and is published regularly in the annual Human Development Report (HDR) report.*

**Tabel**  
**Table** 13.1

**Jumlah Penduduk Menurut Kabupaten/Kota di Provinsi  
Jawa Timur (ribu), 2017–2021**  
**Population by Regency/Municipality in East Java Province  
(thousand), 2017–2021**

Kabupaten/Kota Regency/Municipality	2017 <sup>1</sup>	2018 <sup>1</sup>	2019 <sup>1</sup>	2020 <sup>1</sup>	2021 <sup>2</sup>
(1)	(2)	(3)	(4)	(5)	(6)
Pacitan	553,39	554,39	555,30	586,11	589,11
Ponorogo	869,89	870,71	871,37	949,32	955,84
Trenggalek	693,10	694,90	696,30	731,13	734,89
Tulungagung	1 030,79	1 035,29	1 039,28	1 089,78	1 096,59
Blitar	1 153,80	1 157,50	1 160,68	1 223,75	1 231,01
Kediri	1 561,39	1 568,11	1 574,27	1 635,29	1 644,40
Malang	2 576,60	2 591,80	2 606,20	2 654,45	2 668,30
Lumajang	1 036,82	1 039,79	1 042,40	1 119,25	1 127,09
Jember	2 430,19	2 440,71	2 450,67	2 536,73	2 550,36
Banyuwangi	1 604,90	1 609,68	1 613,99	1 708,11	1 718,46
Bondowoso	768,91	772,30	775,72	776,15	778,53
Situbondo	676,70	679,99	682,98	685,97	688,34
Probolinggo	1 155,21	1 162,09	1 168,50	1 152,54	1 155,89
Pasuruan	1 605,31	1 616,58	1 627,40	1 605,97	1 611,81
Sidoarjo	2 183,68	2 216,80	2 249,48	2 082,80	2 091,93
Mojokerto	1 099,50	1 108,72	1 117,69	1 119,21	1 125,52
Jombang	1 253,08	1 258,62	1 263,81	1 318,06	1 325,91
Nganjuk	1 048,80	1 051,90	1 054,61	1 103,90	1 109,68
Madiun	679,89	681,39	682,68	744,35	750,14
Magetan	628,61	628,92	628,98	670,81	674,13
Ngawi	829,90	830,09	830,11	870,06	873,35
Bojonegoro	1 243,91	1 246,93	1 249,69	1 301,64	1 307,60
Tuban	1 163,61	1 168,28	1 172,79	1 198,01	1 203,13
Lamongan	1 188,48	1 188,91	1 189,11	1 344,17	1 356,03
Gresik	1 285,02	1 299,02	1 312,88	1 311,22	1 320,57
Bangkalan	970,89	978,89	986,67	1 060,38	1 071,71
Sampang	958,08	968,52	978,88	969,69	976,02
Pamekasan	863,00	871,50	879,99	850,06	853,51
Sumenep	1 081,20	1 085,23	1 088,91	1 124,44	1 129,82
Kediri	284,00	285,58	287,41	286,80	287,96
Blitar	140,00	140,97	141,88	149,15	150,37
Malang	861,41	866,12	870,68	843,81	844,93
Probolinggo	233,12	235,21	237,21	239,65	241,20
Pasuruan	197,70	199,08	200,42	208,01	209,53
Mojokerto	127,28	128,28	129,01	132,43	133,27
Madiun	176,10	176,70	177,01	195,18	196,92
Surabaya	2 874,70	2 885,56	2 896,20	2 874,31	2 880,28
Batu	204,00	205,79	207,49	213,05	214,65
<b>Jawa Timur</b>	<b>39 292,97</b>	<b>39 500,85</b>	<b>39 698,63</b>	<b>40 665,70</b>	<b>40 878,79</b>

**Tabel**  
**Table** 13.2**Laju Pertumbuhan Produk Domestik Regional Bruto Atas Dasar Harga Konstan 2010 Menurut Kabupaten/Kota di Provinsi Jawa Timur (persen), 2017–2021**

Kabupaten/Kota (1)	2017 (2)	2018 (3)	2019 (4)	2020 (5)	2021 (6)
Pacitan	4,98	5,47	5,08	-1,84	2,49
Ponorogo	5,10	5,27	5,01	-0,90	3,19
Trenggalek	5,02	5,03	5,08	-2,17	3,65
Tulungagung	5,08	5,21	5,32	-3,09	3,53
Blitar	5,07	5,10	5,12	-2,29	3,02
Kediri	4,90	5,07	5,06	-2,41	3,06
Malang	5,43	5,55	5,49	-2,68	3,12
Lumajang	5,05	5,00	4,61	-2,79	3,14
Jember	5,11	5,02	5,51	-2,98	4,00
Banyuwangi	5,45	5,84	5,55	-3,58	4,08
Bondowoso	5,03	5,08	5,30	-1,36	3,49
Situbondo	5,07	5,46	5,44	-2,33	3,26
Probolinggo	4,46	4,47	4,56	-2,12	3,35
Pasuruan	5,72	5,73	5,83	-2,03	4,34
Sidoarjo	5,80	6,01	5,99	-3,69	4,21
Mojokerto	5,73	5,88	5,81	-1,11	4,12
Jombang	5,36	5,29	5,10	-1,98	3,24
Nganjuk	5,26	5,38	5,36	-1,71	3,61
Madiun	5,42	5,10	5,42	-1,69	3,34
Magetan	5,09	5,21	5,04	-1,64	3,04
Ngawi	5,07	5,21	5,05	-1,69	2,55
Bojonegoro	10,25	4,39	6,34	-0,40	-5,54
Tuban	4,98	5,15	5,14	-5,85	3,00
Lamongan	5,50	5,44	5,43	-2,65	3,43
Gresik	5,83	5,81	5,42	-3,68	3,79
Bangkalan	3,53	4,22	1,03	-5,59	-2,07
Sampang	4,69	4,11	1,85	-0,29	0,22
Pamekasan	5,04	5,46	4,92	-2,54	3,41
Sumenep	2,86	3,63	0,14	-1,13	2,61
Kediri	5,14	5,43	5,47	-6,25	2,50
Blitar	5,78	5,82	5,84	-2,28	4,28
Malang	5,69	5,72	5,73	-2,26	4,21
Probolinggo	5,88	5,93	5,94	-3,64	4,06
Pasuruan	5,47	5,54	5,56	-4,33	3,64
Mojokerto	5,65	5,80	5,65	-3,69	3,65
Madiun	5,93	5,96	5,69	-3,39	4,73
Surabaya	6,13	6,19	6,09	-4,85	4,29
Batu	6,56	6,50	6,51	-6,46	4,04
<b>Jawa Timur</b>	<b>5,46</b>	<b>5,47</b>	<b>5,52</b>	<b>-2,39</b>	

**Tabel** 13.3  
**Table**

**Jumlah Penduduk Miskin Menurut Kabupaten/Kota di Provinsi Jawa Timur (ribu), 2017–2021**  
**Number of Poor Population by Regency/Municipality in East Java Province (thousand), 2017–2021**

Kabupaten/Kota Regency/Municipality	2017	2018	2019	2020	2021
(1)	(2)	(3)	(4)	(5)	(6)
<b>Kabupaten/Regency</b>					
Pacitan	85,26	78,64	75,86	80,82	84,19
Ponorogo	99,03	90,22	83,97	86,74	89,94
Trenggalek	89,77	83,50	76,44	81,06	84,89
Tulungagung	82,80	75,23	70,01	76,40	78,59
Blitar	112,93	112,40	103,75	108,55	112,62
Kediri	191,08	177,20	163,95	179,93	184,49
Malang	283,96	268,49	246,60	265,56	276,58
Lumajang	112,65	103,69	98,88	102,60	105,25
Jember	266,90	243,42	226,57	247,99	257,09
Banyuwangi	138,54	125,50	121,37	130,37	130,93
Bondowoso	111,66	110,98	103,33	110,24	115,18
Situbondo	88,23	80,27	76,44	83,74	86,95
Probolinggo	236,72	217,06	207,22	218,35	223,32
Pasuruan	165,64	152,48	141,09	151,43	159,78
Sidoarjo	135,42	125,75	119,29	127,05	137,15
Mojokerto	111,79	111,55	108,81	118,80	120,54
Jombang	131,16	120,19	116,44	125,94	127,30
Nganjuk	125,52	127,28	118,51	122,73	125,53
Madiun	83,43	77,75	71,91	78,30	81,61
Magetan	65,87	64,86	60,43	65,09	67,75
Ngawi	123,76	123,09	119,43	128,19	130,81
Bojonegoro	178,25	163,94	154,64	161,10	166,52
Tuban	196,10	178,64	170,80	187,13	192,58
Lamongan	171,38	164,00	157,11	164,68	166,82
Gresik	164,08	154,02	148,61	164,05	166,35
Bangkalan	206,53	191,33	186,11	204,00	215,97
Sampang	225,13	204,82	202,21	224,74	237,23
Pamekasan	137,77	125,76	122,43	129,41	137,12
Sumenep	211,92	218,60	211,98	220,23	224,73
<b>Kota/Municipality</b>					
Kediri	24,07	21,90	20,54	22,19	22,55
Blitar	11,22	10,47	10,10	11,10	11,33
Malang	35,89	35,49	35,39	38,77	40,62
Probolinggo	18,23	16,90	16,37	17,72	17,91
Pasuruan	14,85	13,45	12,92	13,40	13,97
Mojokerto	7,28	7,04	6,63	8,09	8,37
Madiun	8,70	7,92	7,69	8,83	9,06
Surabaya	154,71	140,81	130,55	145,67	152,49
Batu	8,77	7,98	7,89	8,12	8,63
<b>Jawa Timur</b>	<b>4 617,01</b>	<b>4 332,59</b>	<b>4 112,25</b>	<b>4 419,10</b>	<b>4 572,73</b>

Sumber/Source: BPS/Statistics Indonesia

**Tabel**  
**Table** 13.4

**Indeks Pembangunan Manusia Menurut Kabupaten/Kota  
di Provinsi Jawa Timur, 2017–2021**  
*Human Development Index by Regency/Municipality in East  
Java Province, 2017–2021*

Kabupaten/Kota Regency/Municipality	2017	2018	2019	2020	2021
(1)	(2)	(3)	(4)	(5)	(6)
<b>Kabupaten/Regency</b>					
Pacitan	66,51	67,33	68,16	68,39	68,57
Ponorogo	69,26	69,91	70,56	70,81	71,06
Trenggalek	68,10	68,71	69,46	69,74	70,06
Tulungagung	71,24	71,99	72,62	73,00	73,15
Blitar	69,33	69,93	70,57	70,58	71,05
Kediri	70,47	71,07	71,85	72,05	72,56
Malang	68,47	69,40	70,35	70,36	70,60
Lumajang	64,23	64,83	65,33	65,46	66,07
Jember	64,96	65,96	66,69	67,11	67,32
Banyuwangi	69,64	70,06	70,60	70,62	71,38
Bondowoso	64,75	65,27	66,09	66,43	66,59
Situbondo	65,68	66,42	67,09	67,38	67,78
Probolinggo	64,28	64,85	65,60	66,07	66,26
Pasuruan	66,69	67,41	68,29	68,60	68,93
Sidoarjo	78,70	79,50	80,05	80,29	80,65
Mojokerto	72,36	72,64	73,53	73,83	74,15
Jombang	70,88	71,86	72,85	72,97	73,45
Nganjuk	70,69	71,23	71,71	71,72	71,97
Madiun	70,27	71,01	71,69	71,73	71,88
Magetan	72,60	72,91	73,49	73,92	74,15
Ngawi	69,27	69,91	70,41	70,54	71,04
Bojonegoro	67,28	67,85	68,75	69,04	69,59
Tuban	66,77	67,43	68,37	68,40	68,91
Lamongan	71,11	71,97	72,57	72,58	73,12
Gresik	74,84	75,28	76,10	76,11	76,50
Bangkalan	62,30	62,87	63,79	64,11	64,36
Sampang	59,90	61,00	61,94	62,70	62,80
Pamekasan	64,93	65,41	65,94	66,26	66,40
Sumenep	64,28	65,25	66,22	66,43	67,04
<b>Kota/Municipality</b>					
Kediri	77,13	77,58	78,08	78,23	78,60
Blitar	77,10	77,58	78,56	78,57	78,98
Malang	80,65	80,89	81,32	81,45	82,04
Probolinggo	72,09	72,53	73,27	73,27	73,66
Pasuruan	74,39	74,78	75,25	75,26	75,62
Mojokerto	76,77	77,14	77,96	78,04	78,43
Madiun	80,13	80,33	80,88	80,91	81,25
Surabaya	81,07	81,74	82,22	82,23	82,31
Batu	74,26	75,04	75,88	75,90	76,28
<b>Jawa Timur</b>	<b>70,27</b>	<b>70,77</b>	<b>71,50</b>	<b>71,71</b>	<b>72,14</b>

Sumber/Source: BPS/Statistics Indonesia







# DATA

MENCERDASKAN BANGSA  
— *Enlighten The Nation* —



**BADAN PUSAT STATISTIK  
KABUPATEN SUMENEP  
BPS-Statistics of Sumenep Regency**

Jl. Seludang No. 4 Kolor Sumenep 60416  
Telp : 0328-662226  
email : [sumenep.bps.go.id](mailto:sumenep.bps.go.id)  
Homepage : <https://sumenepkab.bps.go.id>