

Kabupaten
**PAMEKASAN
DALAM ANGKA**

Pamekasan Regency In Figures

2022




**BADAN PUSAT STATISTIK
KABUPATEN PAMEKASAN
BPS-Statistics Of Pamekasan Regency**



Kabupaten
PAMEKASAN
DALAM ANGKA

Pamekasan Regency In Figures

2022



KABUPATEN PAMEKASAN DALAM ANGKA
Pamekasan Regency in Figures
2022

ISSN: 0215-6067

No. Publikasi/*Publication Number*: 35280.2203

Katalog /*Catalog*: 1102001.3528

Ukuran Buku/*Book Size*: 14,8 cm x 21 cm

Jumlah Halaman/*Number of Pages* : xlii + 322 hal/*pages*

Naskah/*Manuscript*:

BPS Kabupaten Pamekasan

BPS-Statistics of Pamekasan Regency

Gambar Kover/*Cover Design*:

Seksi Integrasi Pengolahan dan Diseminasi Statistik

Section of Integration Processing and Statistics Dissemination

Ilustrasi Kover/*Cover Illustration*:

Karapan Sapi

Cow Race

Diterbitkan oleh/*Published by*:

©BPS Kabupaten Pamekasan/*BPS-Statistics of Pamekasan Regency*

Dicetak oleh/*Printed by*:

BPS Kabupaten Pamekasan

BPS-Statistics of Pamekasan Regency

Dilarang mengumumkan, mendistribusikan, mengomunikasikan, dan/atau menggandakan sebagian atau seluruh isi buku ini untuk tujuan komersil tanpa izin tertulis dari Badan Pusat Statistik.

Prohibited to announce, distribute, communicate, and/or copy part or all of this book for commercial purpose without permission from BPS-Statistics Indonesia.

TIM PENYUSUN/TEAM MEMBERS

Pengarah/Director

Ir. Anwar

Penanggung Jawab/Persons in Charge

Ir. Anwar

Penyunting/Editors

Iis Nurudin Ja'is. S.Sos. • Ilham Mauludin, SST

Pengolah Data dan Penulis Naskah/Data Processing and Authors

Ahmad Muhaimin, SST • Buyung Candra Pamungkas

Dewi Rizky Rosafiana Putri, S.Tr.Stat • Hari Supriono, S.Tr.Stat

Mohammad Ilham Nur Rohman, S.Tr.Stat

Penata Letak/Layout Designers

Marselinus Wahyu Pamungkas, SST

<https://pamekas.kab.go.id>

KONTRIBUTOR DATA/DATA CONTRIBUTOR

1. Badan Kepegawaian dan Pengembangan SDM Kabupaten Pamekasan /*Civil Service and HR Development Agency of Pamekasan Regency*
2. Badan Keuangan Daerah Kabupaten Pamekasan /*Regional Finance Agency of Pamekasan Regency*
3. Badan Meteorologi Klimatologi dan Geofisika/*Meteorological, Climatology, and Geophysical Agency*
4. Badan Pertanahan Nasional Kabupaten Pamekasan/*National Land Agency of Pamekasan Regency*
5. Badan Pusat Statistik/*BPS-Statistics Indonesia*
6. Badan Pemberdayaan Masyarakat dan Pemerintah Desa Kabupaten Pamekasan/*Community Empowerment Agency and Village Government of Pamekasan Regency*
7. Dinas Kebudayaan dan Pariwisata Kabupaten Pamekasan/*Culture and Tourism Office of Pamekasan Regency*
8. Dinas Kelautan dan Perikanan Kabupaten Pamekasan/*Marine Affairs and Fisheries Office of Pamekasan Regency*
9. Dinas Kependudukan dan Pencatatan Sipil Kabupaten Pamekasan/*Population and Civil Registration Office of Pamekasan Regency*
10. Dinas Kesehatan Kabupaten Pamekasan/*Health Office of Pamekasan Regency*
11. Dinas Ketahanan Pangan dan Peternakan/*Food Security and Livestock Office of Pamekasan Regency*
12. Dinas Koperasi dan UMK Kabupaten Pamekasan/*Cooperatives and UMK Office of Pamekasan Regency*
13. Dinas Pekerjaan Umum Kabupaten Pamekasan/*Public Works Office of Pamekasan Regency*
14. Dinas Pemberdayaan Perempuan, Perlindungan Anak, dan Keluarga Berencana Kabupaten Pamekasan/*Women's Empowerment, Child Protection, and Family Planning Office of Pamekasan Regency*
15. Dinas Sosial Kabupaten Pamekasan/*Social Service of Pamekasan Regency*
16. Dinas Tanaman Pangan, Hortikultura, dan Perkebunan Kabupaten Pamekasan/*Food Crops, Horticulture and Plantation Office of Pamekasan Regency*

17. Kantor Kementerian Agama Kabupaten Pamekasan/*Pamekasan Regency Ministry of Religion Office*
18. Kantor Pelayanan Pajak Pratama Pamekasan/*Pamekasan Tax Office*
19. Pengadilan Negeri Kabupaten Pamekasan/*Pamekasan District Court*
20. PT. POS Indonesia Kantor Cabang Pamekasan/*PT. POS Indonesia Pamekasan Branch Office*
21. Sekretariat DPRD Kabupaten Pamekasan/*Parliament Secretariat of Pamekasan Regency*
22. Unit Pelaksana Teknis Pengolahan Sumber Daya Air Wilayah Sungai Pamekasan/*Technical Implementation Unit for Water Resources Management of River Basin Area of Pamekasan Regency*

<https://pamekasankab.bps.go.id>

PETA WILAYAH KABUPATEN PAMEKASAN
MAP OF PAMEKASAN REGENCY



**KEPALA BPS KABUPATEN PAMEKASAN
CHIEF STATISTICIAN OF PAMEKASAN REGENCY**



ir. Anwar



KATA PENGANTAR

Assalamu'alaikumWr. Wb.

Publikasi Pamekasan Dalam Angka 2022 ini merupakan kelanjutan dari penerbitan tahun – tahun sebelumnya. Publikasi ini berisi data dan informasi statistik dari semua aspek baik aspek sosial maupun ekonomi, yang dapat menggambarkan kondisi umum Kabupaten Pamekasan sampai dengan keadaan akhir tahun 2021.

Publikasi ini merupakan kompilasi data sekunder dan data primer yang disajikan dalam bentuk tabel-tabel dan dilengkapi dengan penjelasan teknis serta grafik sederhana. Data sekunder diperoleh melalui pengumpulan data dan produk administrasi dari berbagai dinas/instansi/lembaga di Kabupaten Pamekasan, sedangkan data primer bersumber dari kegiatan rutin BPS baik sensus maupun survei.

Semoga data dan informasi statistik yang disajikan dalam publikasi ini dapat membantu para konsumen data dalam memenuhi kebutuhan informasi dasar tentang kondisi Kabupaten Pamekasan. Informasi dasar yang dapat dijadikan sebagai bahan perencanaan sekaligus evaluasi pembangunan oleh pemerintah, maupun sebagai bahan kajian ilmiah bagi kalangan pelajar dan mahasiswa.

Publikasi ini dapat diterbitkan atas kerjasama dan bantuan dari berbagai pihak baik pemerintah maupun swasta di Kabupaten Pamekasan. Oleh karena itu, kepada semua pihak yang telah membantu dan terlibat dalam penerbitan publikasi ini disampaikan terima kasih.

Kritik dan saran sangat kami harapkan untuk perbaikan dan penyempurnaan publikasi ini pada tahun-tahun berikutnya. Semoga publikasi ini bermanfaat bagi semua pihak.

Wassalamu'alaikum Wr. Wb.

Pamekasan , Februari 2022
Kepala BPS Kabupaten Pamekasan



Ir. Anwar



PREFACE

Assalamu'alaikumWr. Wb.

The Publishing Pamekasan in Figures 2022 is a continuation of the publication of the previous years. This publication contains statistical data and information from all aspects of both social and economic aspects, which can describe the general condition Pamekasan Regency in 2021.

This publication presents primary data that collected by BPS–Statistics of Pamekasan Regency and secondary data from government and private institutions in Pamekasan, which could indicate the achievement of development that had taken places by government and society.


Hopefully the data and statistic all information presented in this publication can assist in meeting the needs of data consumers basic information about the condition of Pamekasan Regency. Basic information that can be used as a material planning and evaluation of development by the government, as well as scientific study materials for the school and university students.

It would be more advantageous if every institution has actively participated in this work so that Pamekasan Regency development indicator can be more accurate, reliable, and up to date.

Realizing that this publication is still completeness and comprehensiveness, therefore comment and suggestion to improve the contents of this publication are always welcome.

Wassalamu'alaikumWr. Wb.

*Pamekasan , February 2022
Chief Statistician of Pamekasan Regency*



Ir. Anwar

DAFTAR ISI / CONTENTS

	Halaman <i>Page</i>
Kata Pengantar/ <i>Preface</i>	xi
Daftar Isi/ <i>Contents</i>	xiii
Daftar Tabel/ <i>List of Tables</i>	xv
Daftar Singkatan/ <i>List of Abbreviations</i>	xxxiii
Statistik Kunci/ <i>Key Statistics</i>	xxxv
1. Geografi dan Iklim/ <i>Geography and Climate</i>	1
2. Pemerintahan/ <i>Government</i>	21
3. Penduduk dan Ketenagakerjaan/ <i>Population and Employment</i>	57
4. Sosial dan Kesejahteraan Rakyat/ <i>Social and Welfare</i>	77
5. Pertanian, Kehutanan, Peternakan, dan Perikanan/ <i>Agriculture, Forestry, Livestock, and Fishery</i>	149
6. Industri, Pertambangan, dan Energi/ <i>Industry, Mining, and Energy</i>	233
7. Pariwisata/ <i>Tourism</i>	241
8. Transportasi dan Komunikasi/ <i>Transportation and Communication</i>	249
9. Perbankan, Koperasi, dan Harga-harga/ <i>Banking, Cooperative, dan Prices</i>	259
10. Pengeluaran Penduduk/ <i>Population Expenditure</i>	267
11. Perdagangan/ <i>Trade</i>	275
12. Sistem Neraca Regional/ <i>System of Regional Accounts</i>	285
13. Perbandingan Antar Kabupaten/Kota/ <i>Regency/Municipal Comparison</i>	309

DAFTAR TABEL/LIST OF TABLES

	Halaman <i>Page</i>
1. GEOGRAFI DAN IKLIM/GEOGRAPHY AND CLIMATE	1
1.1 KEADAAN GEOGRAFI	
<i>GEOGRAPHY CONDITION</i>	8
1.1.1 Luas Daerah dan Jumlah Pulau Menurut Kecamatan di Kabupaten Pamekasan, 2021	8
<i>Total Area and Number of Islands by Subdistrict in Pamekasan Regency 2021</i>	8
1.1.2 Tinggi Wilayah dan Jarak ke Ibukota Kabupaten Menurut Kecamatan di Kabupaten Pamekasan, 2021	10
<i>Altitude and Distance to the Capital of Regency by Subdistrict in Pamekasan Regency, 2021</i>	10
1.2 KEADAAN IKLIM	
<i>CLIMATE CONDITION</i>	11
1.2.1 Pengamatan Unsur Iklim Menurut Bulan di Stasiun Meteorologi Kalinget, 2021	11
<i>Observation of Climate Elements By Months at Kalinget Meteorology Station, 2021</i>	11
1.2.2 Rata-rata Curah Hujan dan Rata-rata Hari Hujan menurut Bulan di Kabupaten Pamekasan, 2021	14
<i>Rata-rata of Precipitation and Number of Rainy Days by Month in Pamekasan Regency, 2021</i>	14
1.2.3 Jumlah Curah Hujan menurut Stasiun dan Bulan di Kabupaten Pamekasan (mm), 2021	15
<i>Number of Precipitation by Station and Month in Pamekasan Regency (mm), 2021</i>	15
1.2.4 Jumlah Hari Hujan menurut Stasiun dan Bulan di Kabupaten Pamekasan (Hari), 2021	18
<i>Number of Rainy Days by Station and Month in Pamekasan Regency (Days), 2021</i>	18
2. PEMERINTAHAN/GOVERNMENT	21
2.1 WILAYAH ADMINISTRATIF	
<i>ADMINISTRATIVE AREA</i>	30

	Halaman Page
2.1.1	Jumlah Desa ¹ /Kelurahan Menurut Kecamatan di Kabupaten Pamekasan, 2017–2021 30 <i>Number of Villages¹/Kelurahan by Subdistrict in Pamekasan Regency, 2017–2021 30</i>
2.1.2	Jumlah Dusun, RW, dan RT menurut Kecamatan di Kabupaten Pamekasan, 2021 31 <i>Number of Sub Village, RW, and RT by Subdistrict in Pamekasan Regency, 2021 31</i>
2.1.3	Jumlah Kepala Desa menurut Kecamatan dan Jenis Kelamin di Kabupaten Pamekasan, 2021 32 <i>Number of Village Heads by Subdistrict and Sex in Pamekasan Regency, 2021 32</i>
2.1.4	Jumlah Kepala Desa menurut Kecamatan dan Tingkat Pendidikan di Kabupaten Pamekasan, 2021 33 <i>Number of Village Heads by Subdistrict and Education in Pamekasan Regency, 2021 33</i>
2.2	DEWAN PERWAKILAN RAKYAT DAERAH
	<i>REGIONAL HOUSE OF REPRESENTATIVE 34</i>
2.2.1	Jumlah Anggota Dewan Perwakilan Rakyat Daerah Menurut Partai Politik dan Jenis Kelamin di Kabupaten Pamekasan, 2020 ¹ 34 <i>Number of Regional House of Representatives's Members by Political Parties and Sex in Pamekasan Regency 2020¹ 34</i>
2.2.2	Jumlah Kegiatan Dewan Perwakilan Rakyat Daerah Kabupaten Pamekasan menurut Jenis Kegiatan, 2019-2021 35 <i>Number of Activities of The Parliament of Pamekasan Regency by Kinds of Activities, 2019-2021 35</i>
2.2.3	Jumlah Keputusan Dewan Perwakilan Rakyat Daerah Kabupaten Pamekasan menurut Jenis Keputusan, 2019-2021 36 <i>Number of Parliament Decision of Parliament of Pamekasan Regency by Kinds of Decisions, 2019-2021 36</i>
2.3	SUMBER DAYA MANUSIA
	<i>HUMAN RESOURCES 37</i>
2.3.1	Jumlah Pegawai Negeri Sipil Menurut Jabatan dan Jenis Kelamin di Kabupaten Pamekasan, Desember 2020 dan Desember 2021 37 <i>Number of Civil Servants by Occupation and Sex in Pamekasan</i>

	Halaman Page
	37
2.3.2	39
	39
2.3.3	41
	41
2.4	
	43
2.4.1	43
	43
2.4.2	45
	45
2.5	
	47
2.5.1	47
	47
2.5.2	51
	51
2.5.3	52
	52

	Halaman Page	
2.5.4	Jumlah Perkara Pidana yang Masuk dan Diputus Pengadilan Negeri Kabupaten Pamekasan menurut Bulan, 2021..... <i>Number of Criminal Cases Recieved and Sentenced by Pamekasan Regency Court by Month, 2021</i>	53 53
2.5.5	Jumlah Perkara Pelanggaran yang Masuk dan Diputus Pengadilan Negeri Kabupaten Pamekasan menurut Bulan, 2021..... <i>Number of Violation Cases Recieved and Sentenced by Pamekasan Regency Court by Month, 2021</i>	54 54
2.5.6	Jumlah Surat Nikah yang Dikeluarkan menurut Kecamatan di Kabupaten Pamekasan, 2017-2021 <i>Number of Marriage Certificates Issued by Subdistrict in Pamekasan Regency, 2017-2021</i>	55 55
3.	PENDUDUK DAN KETENAGAKERJAAN/POPULATION AND EMPLOYMENT	57
3.1	PENDUDUK	
	POPULATION	68
3.1.1	Penduduk, Laju Pertumbuhan Penduduk, Distribusi Persentase Penduduk, Kepadatan Penduduk, Rasio Jenis Kelamin Penduduk Menurut Kecamatan di Kabupaten Pamekasan, 2021 <i>Population, Population Growth Rate, Percentage Distribution of Population, Population Density, and Population Sex Ratio by Subdistrict in Pamekasan Regency, 2021</i>	68 68
3.1.2	Jumlah Penduduk Menurut Kelompok Umur dan Jenis Kelamin di Kabupaten Pamekasan, 2021 <i>Population by Age Groups and Sex in Pamekasan Regency, 2021</i>	71 71
3.1.3	Jumlah Keluarga Menurut Kecamatan di Kabupaten Pamekasan, 2021 <i>Number of Families by District in Pamekasan Regency, 2021</i>	72 72
3.2	KETENAGAKERJAAN	
	EMPLOYMENT	73
3.2.1	Jumlah Penduduk Berumur 15 Tahun Keatas Menurut Jenis Kegiatan Selama Seminggu yang Lalu dan Jenis Kelamin di Kabupaten Pamekasan, 2021 <i>Population Aged 15 Years and Over by Type of Activity During The Previous Week and Sex in Pamekasan Regency, 2021</i>	73 73

3.2.2	Penduduk Berumur 15 Tahun ke Atas Menurut Pendidikan Tertinggi yang Ditamatkan dan Jenis Kegiatan Selama Seminggu yang Lalu di Kabupaten Pamekasan, 2021	74
	<i>Population 15 Years of Age and Over by Educational Attainment and Type of Activity During the Previous Week in Pamekasan Regency, 2021</i>	74
3.2.3	Penduduk Berumur 15 Tahun Ke Atas yang Bekerja Selama Seminggu yang Lalu Menurut Status Pekerjaan Utama dan Jenis Kelamin di Kabupaten Pamekasan, 2021	76
	<i>Population 15 Years of Age and Over who Worked During The Previous Week by Main Employment Status and Sex in Pamekasan Regency, 2021</i>	76
4.	SOSIAL DAN KESEJAHTERAAN RAKYAT/SOCIAL AND WELFARE	77
4.1.1	Jumlah Sekolah, Guru, dan Murid Taman Kanak-Kanak (TK) di Bawah Kementerian Pendidikan dan Kebudayaan Menurut Kecamatan di Kabupaten Pamekasan, 2020/2021 dan 2021/2022....	89
	<i>Number of Schools, Teachers, and Pupils in Kindergarten Under The Ministry of Education and Culture by Subdistrict in Pamekasan Regency, 2020/2021 and 2021/2022</i>	89
4.1.2	Jumlah Sekolah, Guru, dan Murid Raudatul Athfal (RA) di Bawah Kementerian Agama Menurut Kecamatan di Kabupaten Pamekasan, 2020/2021 dan 2021/2022	92
	<i>Number of Schools, Teachers, and Pupils in Raudatul Athfal (RA) Under The Ministry of Religious Affairs by Subdistrict in Pamekasan Regency, 2020/2021 and 2021/2022</i>	92
4.1.3	Jumlah Sekolah, Guru, dan Murid Sekolah Dasar (SD) di Bawah Kementerian Pendidikan dan Kebudayaan Menurut Kecamatan di Kabupaten Pamekasan, 2020/2021 dan 2021/2022	93
	<i>Number of Schools, Teachers, and Pupils in Primary Schools Under The Ministry of Education and Culture by Subdistrict in Pamekasan Regency, 2020/2021 and 2021/2022</i>	93
4.1.4	Jumlah Sekolah, Guru, dan Murid Madrasah Ibtidaiyah (MI) di Bawah Kementerian Agama Menurut Kecamatan di Kabupaten Pamekasan, 2020/2021 dan 2021/2022	96
	<i>Number of Schools, Teachers, and Pupils in Madrasah Ibtidaiyah (MI) Under The Ministry of Religious Affairs by Subdistrict in Pamekasan</i>	

	Halaman Page
	96
4.1.5	99
4.1.6	102
4.1.7	105
4.1.8	108
4.1.9	111
4.1.10	114

	<i>Number of Villages¹/Kelurahan Having Educational Facilities by Subdistrict and Educational Level in Pamekasan Regency, 2019–2021 .</i>	114
4.1.11	Angka Partisipasi Murni (APM) dan Angka Partisipasi Kasar (APK) Menurut Jenjang Pendidikan di Kabupaten Pamekasan, 2020 dan 2021	119
	<i>Net Enrollment Rate and Gross Enrollment Ratio by Educational Level in Pamekasan Regency, 2020 and 2021</i>	119
4.1.12	Persentase Penduduk Berumur 15 Tahun ke Atas yang Melek Huruf Menurut Kelompok Umur di Kabupaten Pamekasan, 2020 dan 2021	120
	<i>Percentage of Literate People Aged 15 Years and Over by Age Group in Pamekasan Regency, 2020 and 2021</i>	120
4.2.1	Jumlah Desa ¹ /Kelurahan Yang Memiliki Sarana Kesehatan Menurut Kecamatan di Kabupaten Pamekasan, 2019–2021	121
	<i>Number of Villages¹/Kelurahan Having Health Facilities by Subdistrict in Pamekasan Regency, 2019–2021</i>	121
4.2.2	Jumlah Tenaga Kesehatan Menurut Kecamatan di Kabupaten Pamekasan, 2021	127
	<i>Number of Health Workers by Subdistrict in Pamekasan Regency, 2021</i>	127
4.2.3	Jumlah Tenaga Kesehatan Menurut Jenis Tenaga Kesehatan di Kabupaten Pamekasan, 2020 dan 2021	129
	<i>Number of Health Workers by kind in Pamekasan Regency, 2020 and 2021</i>	129
4.2.4	Jumlah Rumah Sakit Umum, Rumah Sakit Khusus, Puskesmas, Klinik Pratama, dan Posyandu Menurut Kecamatan di Kabupaten Pamekasan, 2020 dan 2021	130
	<i>Number of General Hospital, Specialized Hospital, Public Health Center, Primary Clinic, and Integrated Health Post by Subdistrict in Pamekasan Regency, 2020 and 2021</i>	130
4.2.5	Jumlah Tempat Tidur dan Pasien Puskesmas ¹ Menurut Kecamatan di Kabupaten Pamekasan, 2020 dan 2021.....	133
	<i>Number of Public Health Center's Bed and Patient by Subdistrict in Pamekasan Regency, 2020 and 2021</i>	133
4.2.6	Jumlah Paguyuban dan Petugas Keluarga Berencana Menurut Kecamatan di Kabupaten Pamekasan, 2021	134

	Halaman Page
	<i>Number of Groups and Workers of Family Planning Program by Subdistrict in Pamekasan Regency, 2021</i>
	134
4.2.7	Jumlah Akseptor KB Aktif Menurut Kecamatan dan Jenis Kontrasepsi di Kabupaten Pamekasan, 2021
	<i>Number of Active Participant of Family Planning by Subdistrict and Contraception Method in Pamekasan Regency, 2021</i>
	135
4.3.1	Jumlah Penduduk Menurut Kecamatan dan Agama yang Dianut di Kabupaten Pamekasan, 2020
	<i>Population by Subdistrict and Religion in Pamekasan Regency, 2020...</i>
	137
4.3.2	Jumlah Tempat Peribadatan Menurut Kecamatan di Kabupaten Pamekasan, 2021
	<i>Number of Places of Worship by Subdistrict in Pamekasan Regency, 2021</i>
	138
4.3.3	Jumlah Desa ¹ /Kelurahan yang Mengalami Bencana Alam ² Menurut Kecamatan di Kabupaten Pamekasan, 2019–2021
	<i>Number of Villages¹/Kelurahan that Had Natural Disaster² by Subdistrict in Pamekasan Regency, 2019–2021</i>
	139
4.3.4	Jumlah Karang Taruna, Pengurus, dan Klasifikasi Karang Tarunan Menurut Kecamatan di Kabupaten Pamekasan, 2021
	<i>Number of Youth Organization, Management, and Youth Organization Classification by Subdistrict in Pamekasan Regency, 2019–2021</i>
	142
4.3.5	Jumlah Panti Asuhan, Kapasitas, dan Penghuni Panti Asuhan Menurut Kecamatan di Kabupaten Pamekasan, 2021
	<i>Number of Orphanage, Capacity, Orphanage Children by Subdistrict in Pamekasan Regency, 2021</i>
	143
4.4.1	Garis Kemiskinan, Jumlah, dan Persentase Penduduk Miskin di Kabupaten Pamekasan, 2014–2021
	<i>Poverty Line, Number, and Percentage of Poor People in Pamekasan Regency, 2014–2021</i>
	144
4.4.2	Indeks Kedalaman Kemiskinan dan Indeks Keparahan Kemiskinan di Kabupaten Pamekasan, 2014–2021
	<i>Poverty Gap Index and Poverty Severity Index in Pamekasan Regency, 2014–2021</i>
	145
4.4.1	Komponen Penyusunan Indeks Pembangunan Manusia (IPM) di

	Halaman Page
Kabupaten Kabupaten Pamekasan, 2011–2021	146
<i>Human Development Index (HDI) Component in Pamekasan Regency, 2011–2021</i>	146
4.4.1 Indikator Penyusunan Indeks Pembangunan Manusia (IPM) di Kabupaten Kabupaten Pamekasan, 2011–2021	147
<i>Human Development Index (HDI) Indicators in Pamekasan Regency, 2011–2021</i>	147
5. PERTANIAN, KEHUTANAN, PETERNAKAN, DAN PERIKANAN/ AGRICULTURE, FORESTRY, LIVESTOCK, AND FISHERY	149
5.1 TANAMAN PANGAN	
FOODCROPS	158
5.1.1 Luas Lahan Menurut Kecamatan dan Penggunaannya di Kabupaten Pamekasan (ha), 2021	158
<i>Land Area by District and Land Use in Pamekasan Regency (ha), 2021</i>	158
5.1.2 Luas Lahan Pertanian Menurut Kecamatan dan Jenis Lahan Pertanian di Kabupaten Pamekasan (ha), 2021	159
<i>Agricultural Land Area by District and Type of Agricultural Land in Pamekasan Regency (ha), 2021</i>	159
5.1.3 Luas Lahan Sawah Menurut Kecamatan dan Jenis Pengairan di Kabupaten Pamekasan (ha), 2021	160
<i>Rice Field Area by District and Type of Irrigation in Pamekasan Regency (ha), 2021</i>	160
5.1.4 Luas Lahan Bukan Sawah Menurut Kecamatan dan Jenis Lahan di Kabupaten Pamekasan (ha), 2021	162
<i>Area of Non-Paddy Land by District and Type of Land in Pamekasan Regency (ha), 2021</i>	162
5.1.5 Luas Tanaman, Luas Panen, Rata-rata Produksi Padi Sawah Menurut Kecamatan di Kabupaten Pamekasan, 2021	163
<i>Plant Area, Harvest Area, Average Rice Production by District in Pamekasan Regency, 2021</i>	163
5.1.5 Luas Tanaman, Luas Panen, Rata-rata Produksi Padi Ladang Menurut Kecamatan di Kabupaten Pamekasan, 2021	164
<i>Plant Area, Harvest Area, Average Rice Production by District in Pamekasan Regency, 2021</i>	164
5.1.6 Luas Tanaman, Luas Panen, Rata-rata Produksi Jagung Menurut	

	Halaman Page
Kecamatan di Kabupaten Pamekasan, 2021	165
<i>Plant Area, Harvest Area, Average Corn Production by District in Pamekasan Regency, 2021</i>	<i>165</i>
5.1.6 Luas Tanaman, Luas Panen, Rata-rata Produksi Ubi Kayu Menurut Kecamatan di Kabupaten Pamekasan, 2021	166
<i>Plant Area, Harvest Area, Average Cassava Production by District in Pamekasan Regency, 2021</i>	<i>166</i>
5.1.7 Luas Tanaman, Luas Panen, Rata-rata Produksi Ubi Jalar Menurut Kecamatan di Kabupaten Pamekasan, 2021	167
<i>Plant Area, Harvest Area, Average Sweet Potato Production by District in Pamekasan Regency, 2021</i>	<i>167</i>
5.1.8 Luas Tanaman, Luas Panen, Rata-rata Produksi Kacang Tanah Menurut Kecamatan di Kabupaten Pamekasan, 2021	168
<i>Plant Area, Harvest Area, Average Peanuts Production by District in Pamekasan Regency, 2021</i>	<i>168</i>
5.1.9 Luas Tanaman, Luas Panen, Rata-rata Produksi Kacang Hijau Jalar Menurut Kecamatan di Kabupaten Pamekasan, 2021	169
<i>Plant Area, Harvest Area, Average Mung Beans Production by District in Pamekasan Regency, 2021</i>	<i>169</i>
5.2.1 Luas Panen Tanaman Sayuran Menurut Kecamatan dan Jenis Tanaman di Kabupaten Pamekasan (ha), 2020 dan 2021	170
<i>Harvested Area of Vegetables by Subdistrict and Kind of Plant in Pamekasan Regency (ha), 2020 and 2021</i>	<i>170</i>
5.2.2 Produksi Tanaman Sayuran Menurut Kecamatan dan Jenis Tanaman di Kabupaten Pamekasan (kuintal), 2020 dan 2021	178
<i>Production of Vegetables by Subdistrict and Kind of Plant in Pamekasan Regency (quintal), 2020 and 2021</i>	<i>178</i>
5.2.3 Luas Panen Tanaman Sayuran dan Buah-buahan Semusim Menurut Jenis Tanaman di Kabupaten Pamekasan, 2019–2021	186
<i>Harvested Area of Seasonal Vegetables and Fruits by Kind of Plant in Pamekasan Regency, 2019–2021</i>	<i>186</i>
5.2.4 Produksi Tanaman Sayuran dan Buah-buahan Semusim Menurut Jenis Tanaman di Kabupaten Pamekasan, 2019–2021	187
<i>Production of Seasonal Vegetables and Fruits by Kind of Plant in Pamekasan Regency, 2019–2021</i>	<i>187</i>

	Halaman Page
5.2.5	Luas Panen Tanaman Biofarmaka Menurut Kecamatan dan Jenis Tanaman di Kabupaten Pamekasan, 2020 dan 2021 188 <i>Harvested Area of Medicinal Plants by Subdistrict and Kind of Plant in Pamekasan Regency, 2020 and 2021</i> 188
5.2.6	Produksi Tanaman Biofarmaka Menurut Kecamatan dan Jenis Tanaman di Kabupaten Pamekasan (kg), 2020 dan 2021 192 <i>Production of Medicinal Plants by Subdistrict and Kind of Plant in Pamekasan Regency (kg), 2020 and 2021</i> 192
5.2.7	Luas Panen Tanaman Biofarmaka Menurut Jenis Tanaman di Kabupaten Pamekasan, 2019–2021 196 <i>Harvested Area of Medicinal Plants by Kind of Plant in Pamekasan, 2019–2021</i> 196
5.2.8	Produksi Tanaman Biofarmaka Menurut Jenis Tanaman di Kabupaten Pamekasan (kg), 2019–2021 197 <i>Production of Medicinal Plants by Kind of Plant in Pamekasan Regency (kg), 2019–2021</i> 197
5.2.9	Luas Panen Tanaman Hias Menurut Kecamatan dan Jenis Tanaman di Kabupaten Pamekasan, 2020 dan 2021 198 <i>Harvested Area of Ornamental Plants by Subdistrict and Kind of Plant in Pamekasan Regency, 2020 and 2021</i> 198
5.2.10	Produksi Tanaman Hias Menurut Kecamatan dan Jenis Tanaman di Kabupaten Pamekasan, 2020 dan 2021 200 <i>Production of Ornamental Plants by Subdistrict and Kind of Plant in Pamekasan Regency, 2020 and 2021</i> 200
5.2.11	Luas Panen Tanaman Hias Menurut Jenis Tanaman di Kabupaten Pamekasan, 2019–2021 202 <i>Harvested Area of Ornamental Plants by Kind of Plant in Pamekasan Regency, 2019–2021</i> 202
5.2.12	Produksi Tanaman Hias Menurut Jenis Tanaman di Kabupaten Pamekasan, 2019–2021 203 <i>Production of Ornamental Plants by Kind of Plant in Pamekasan Regency, 2019–2021</i> 203
5.2.13	Produksi Buah-buahan Menurut Kecamatan dan Jenis Tanaman di Kabupaten Pamekasan (kuintal), 2020 dan 2021 204 <i>Production of Fruits by Subdistrict and Kind of Plant in Pamekasan Regency (kuintal), 2020 and 2021</i> 204

	Halaman Page
5.2.14	Produksi Buah-Buahan dan Sayuran Tahunan Menurut Jenis Tanaman di Kabupaten Pamekasan (kuintal), 2019–2021 212 <i>Production of Annual Fruits and Vegetables by Kind of Plant in Pamekasan Regency (quintal), 2019–2021 212</i>
5.3	PERKEBUNAN
	ESTATE CROPS 213
5.3.1	Luas Areal Tanaman Perkebunan Menurut Kecamatan dan Jenis Tanaman di Kabupaten Pamekasan (ha), 2020-2021 213 <i>Planted Area of Estate Crops by Subdistrict and Type of Crops in Pamekasan Regency (ha), 2020-2021 213</i>
5.3.2	Produksi Perkebunan Menurut Kecamatan dan Jenis Tanaman di Kabupaten Pamekasan (ton), 2020 dan 2021 217 <i>Production of Estate by Subdistrict and Type of Crops in Pamekasan Regency (ton), 2019 and 2020..... 217</i>
5.4.1	Produksi Perikanan Tangkap Menurut Kecamatan dan Subsektor Perikanan di Kabupaten Pamekasan (ton), 2020 dan 2021 221 <i>Capture Fishery Production by Subdistrict and Fishery Subsector in Pamekasan Regency (ton), 2020 and 2021..... 221</i>
5.4.2	Produksi Perikanan Tangkap Menurut Jenis ikan di Kabupaten Pamekasan (ton), 2021 Triwulanan..... 222 <i>Capture Fishery Production by Kind of Fish in Pamekasan Regency (tonne), 2021 Quarterly 222</i>
5.4.3	Produksi Perikanan Budidaya Menurut Tempat Budidaya di Kabupaten Pamekasan (ton), 2021 Triwulanan 223 <i>Aquaculture Production by Cultivation Place in Pamekasan Regency (tonne), 2021 Quarterly 223</i>
5.4.4	Jumlah Perahu/Kapal Penangkap Ikan Menurut Kecamatan dan Jenis Perahu/Kapal di Kabupaten Pamekasan, 2021 224 <i>Number of Boats/Fishing by District and Type of Boats/Ships in Pamekasan Regency, 2021 224</i>
5.4.5	Produksi Ikan Olahan Menurut Jenis Unit Pengolahan Ikan (UPI) dan Cara Pengolahan di Kabupaten Pamekasan (kg), 2021 Triwulanan..... 225 <i>Processed Fish Production by Type of Fish Processing Unit and Processing Method in Pamekasan Regency (kg), 2021 Quarterly 225</i>

	Halaman Page
5.4.6	Luas Lahan dan Produksi Garam Rakyat Menurut Kecamatan di Kabupaten Pamekasan, 2021 226 <i>Land Area and People's Salt Production by District in Pamekasan Regency, 2021</i> 226
5.5.1	Jumlah Ternak Besar Menurut Kecamatan dan Jenis Ternak di Kabupaten Pamekasan, 2021 227 <i>Number of Large Livestock by District and Type of Livestock in Pamekasan Regency, 2021</i> 227
5.5.2	Jumlah Ternak Kecil Menurut Kecamatan dan Jenis Ternak di Kabupaten Pamekasan, 2021 228 <i>Number of Small Livestock by District and Type of Livestock in Pamekasan Regency, 2021</i> 228
5.5.3	Jumlah Unggas Menurut Kecamatan dan Jenis Unggas di Kabupaten Pamekasan, 2021 229 <i>Number of Poultry by District and Type of Poultry in Pamekasan Regency, 2021</i> 229
5.5.4	Jumlah Rumah Pemotongan Hewan Menurut Kecamatan dan Status Kepemilikan di Kabupaten Pamekasan, 2021 230 <i>Number of Slaughterhouses by District and Ownership Status in Pamekasan Regency, 2021</i> 230
5.5.5	Jumlah Rumah Pemotongan Hewan Menurut Kecamatan dan Status Kepemilikan di Kabupaten Pamekasan, 2021 231 <i>Number of Slaughterhouses by District and Ownership Status in Pamekasan Regency, 2021</i> 231
5.5.6	Jumlah Daging Hasil Ternak Rumah Pemotongan Hewan Menurut Kecamatan dan Jenis Ternak di Kabupaten Pamekasan, 2021 232 <i>Amount of Meat from Slaughterhouse Livestock by District and Type of Livestock in Pamekasan Regency, 2021</i> 232
6.	INDUSTRI, PERTAMBANGAN, DAN ENERGI/INDUSTRY, MINING, AND ENERGY 233
6.1	Jumlah Pelanggan, Daya Terpasang, dan Listrik Terjual Menurut Golongan Pelanggan pada Cabang/Ranting PLN di Kabupaten Pamekasan, 2020 238 <i>Number of Customer, Installed Electricity Power, and Electricity Sold by Kind of Customers of PT. PLN (Persero) at PLN Branch in Pamekasan Regency, 2020</i> 238

	Halaman Page	
6.2	Jumlah Pembangkitan Tenaga Listrik dan Distribusi Tenaga Listrik pada Cabang/Ranting PLN di Kabupaten Pamekasan, 2021 Triwulanan.....	239
	Number of Electricity Generation and Electricity Distribution at PLN Branch in Pamekasan Regency, 2021 Quarterly	239
6.3	Jumlah Pelanggan dan Air yang Disalurkan Menurut Kecamatan di Kabupaten Pamekasan, 2021	240
	<i>Number of Customers and Distributed Water by Subdistrict in Pamekasan Regency, 2021</i>	240
7.	PARIWISATA/TOURISM	241
	Number of Rooms and Beds by Hotel Classification in Pamekasan Regency, 2021	245
7.1	Jumlah Kamar, Tempat Tidur, dan Tarif Kamar per Malam Jasa Akomodasi/Hotel menurut Klasifikasi Hotel di Kabupaten Pamekasan, 2021	246
	Number of Rooms, Beds and Room Rates per Night of Accommodation/Hotel Services by Hotel Classification in Pamekasan Regency, 2021	246
7.2	Jumlah Tamu Jasa Akomodasi/Hotel menurut Klasifikasi Hotel di Kabupaten Pamekasan, 2021	247
	Number of Guests of Accommodation/Hotel Services by Hotel Classification in Pamekasan Regency, 2021	247
7.3	Jumlah Pengunjung Obyek Wisata Menurut Obyek Wisata dan Asal Pengunjung di Kabupaten Pamekasan, 2021	248
	Number of Tourist by Tourism Site and Origins of Tourist in Pamekasan Regency, 2021	248
8.	TRANSPORTASI DAN KOMUNIKASI/TRANSPORTATION AND COMMUNICATION	249
8.1.1	Panjang Jalan ¹ Menurut Tingkat Kewenangan Pemerintahan di Kabupaten Pamekasan (km), 2019–2021	254
	<i>Length of Roads¹ by Level of Government Authority in Pamekasan Regency (km), 2019–2021</i>	254
8.1.2	Panjang Jalan Menurut Jenis Permukaan Jalan di Kabupaten Pamekasan (km), 2019–2021	255
	<i>Length of Roads by Type of Road Surface in Pamekasan Regency (km), 2019–2021</i>	255

	Halaman Page
8.1.3	Panjang Jalan Menurut Kondisi Jalan di Kabupaten Pamekasan (km), 2019–2021 256 <i>Length of Roads by Condition of Roads in Pamekasan Regency (km), 2019–2021 256</i>
8.2.1	Jumlah Kantor Pos Pembantu Menurut Kecamatan di Kabupaten Pamekasan, 2020–2021 257 <i>Number of Post Offices Subsidiaries by Subdistrict in Pamekasan Regency, 2022–2021 257</i>
8.2.2	Nilai Layanan PT. POS Indonesia Kabupaten Pamekasan Menurut Jenis Layanan di Kabupaten Pamekasan, 2021 258 <i>Service Value of PT. POS Indonesia Pamekasan Regency by Type of Service in Pamekasan Regency, 2022–2021 258</i>
9.	PERBANKAN, KOPERASI, DAN HARGA-HARGA/BANKING, COOPERATIVE, AND PRICES 259
9.1	Jumlah Koperasi Aktif Menurut Jenis Koperasi di Kabupaten Pamekasan, 2019–2021 264 <i>Number of Active Cooperative by Kind of Cooperative in Pamekasan Regency, 2019–2021 264</i>
9.2	Jumlah Koperasi Menurut Jenis Koperasi di Kabupaten Pamekasan, 2019–2021 265 <i>Number of Cooperative by Kind of Cooperative in Pamekasan Regency, 2019–2021 265</i>
9.3	Jumlah Modal Koperasi, Volume Usaha, dan Sisa Hasil Usaha Menurut Jenis Koperasi di Kabupaten Pamekasan, 2021 266 <i>Number of Cooperative Capital, Business Volume, and Net Income by Kind of Cooperative in Pamekasan Regency, 2021 266</i>
10.	PENGELUARAN PENDUDUK/POPULATION EXPENDITURE 267
10.1	Rata-rata Pengeluaran per Kapita Sebulan Menurut Kelompok Komoditas (rupiah) di Kabupaten Pamekasan, 2020 dan 2021 272 <i>Monthly Average Expenditure per Capita by Commodity Group (rupiahs) in Pamekasan Regency, 2020 and 2021 272</i>
10.2	Persentase Pengeluaran per Kapita Sebulan Menurut Kelompok Komoditas di Kabupaten Pamekasan, 2020 dan 2021 273 <i>Percentage of Monthly Expenditure per Capita by Commodity Group in Pamekasan Regency, 2020 and 2021 273</i>

	Halaman Page
10.3	Persentase Penduduk Menurut Golongan Pengeluaran Per Kapita Sebulan di Kabupaten Pamekasan, 2021 274 <i>Percentage of Population by Class of Monthly Expenditure per Capita in Pamekasan Regency, 2021</i> 274
11.	PERDAGANGAN/TRADE 275
11.1	Jumlah Sarana Perdagangan Menurut Jenisnya di Kabupaten Pamekasan, 2017–2020 280 <i>Number of Trading Facilities by Type of Facility in Pamekasan Regency, 2017–2020</i> 280
11.2	Rata-rata Harga Bahan Pokok di Tingkat Konsumen di Kabupaten Pamekasan, 2021 281 <i>Average Prices of Staples at the Consumer Level in Pamekasan Regency, 2021</i> 281
12.	SISTEM NERACA REGIONAL/SYSTEM OF REGIONAL ACCOUNTS 285
12.1.	Produk Domestik Regional Bruto Atas Dasar Harga Berlaku Menurut Lapangan Usaha di Kabupaten Pamekasan (miliar rupiah), 2017–2021 298 <i>Gross Regional Domestic Product at Current Market Prices by Industry in Pamekasan Regency (billion rupiahs), 2017–2021</i> 298
12.2	Produk Domestik Regional Bruto Atas Dasar Harga Konstan 2010 Menurut Lapangan Usaha di Kabupaten Pamekasan (miliar rupiah), 2017–2021 300 <i>Gross Regional Domestic Product at 2010 Constant Market Prices by Industry in Pamekasan Regency (billion rupiahs), 2017–2021</i> 300
12.3	Distribusi Persentase Produk Domestik Regional Bruto Atas Dasar Harga Berlaku Menurut Lapangan Usaha di Kabupaten Pamekasan, 2017–2021 302 <i>Percentage Distribution of Gross Regional Domestic Product at Current Market Prices by Industry in Pamekasan Regency, 2017–2021</i> . 302
12.4	Laju Pertumbuhan Produk Domestik Regional Bruto Atas Dasar Harga Konstan 2010 Menurut Lapangan Usaha di Kabupaten Pamekasan (persen), 2017–2021 304 <i>Growth Rate of Gross Regional Domestic Product at 2010 Constant Market Prices by Industry in Pamekasan Regency (percent), 2017–2021</i> 304

	Halaman Page
12.5	Produk Domestik Regional Bruto Atas Dasar Harga Berlaku Menurut Jenis Pengeluaran di Kabupaten Pamekasan (miliar rupiah), 2017–2021 306
	<i>Gross Regional Domestic Product at Current Market Prices by Type of Expenditure in Pamekasan Regency (billion rupiahs), 2017–2021</i> 306
12.6	Produk Domestik Regional Bruto Atas Dasar Harga Konstan 2010 Menurut Jenis Pengeluaran di Kabupaten Pamekasan (miliar rupiah), 2017–2021 307
	<i>Gross Regional Domestic Product at 2010 Constant Market Prices by Type of Expenditure in Pamekasan Regency (billion rupiahs), 2017–2021</i> 307
13.	PERBANDINGAN ANTAR KABUPATEN/KOTA/ REGENCY/ MUNICIPAL COMPARISON 309
13.1	Jumlah Penduduk Menurut Kabupaten/Kota di Provinsi Jawa Timur (ribu), 2017–2021 315
	<i>Population by Regency/Municipality in Jawa Timur Province (thousand), 2017–2021</i> 315
13.2	Laju Pertumbuhan Produk Domestik Regional Bruto Atas Dasar Harga Konstan 2010 Menurut Kabupaten/Kota di Provinsi Jawa Timur (persen), 2017–2021 317
	<i>Rate of Growth of Gross Regional Domestic Products at Constant 2010 Prices by Regency/Municipality in Jawa Tlmur Province (percent), 2017–2021</i> 317
13.3	Jumlah Penduduk Miskin Menurut Kabupaten/Kota di Provinsi Jawa Timur (ribu), 2017–2021 319
	<i>Number of Poor Population by Regency/Municipality in Jawa Timur Province (thousand), 2017–2021</i> 319
13.4	Indeks Pembangunan Manusia Menurut Kabupaten/Kota di Provinsi Jawa Timur, 2017–2021 321
	<i>Human Development Index by Regency/Municipality in Jawa Timur Province, 2017–2021</i> 321

DAFTAR GAMBAR/LIST OF FIGURES

	Halaman Page
1.1	Luas Daerah menurut Kecamatan (%), 2021 <i>Area of Subdistrict (%), 2021</i> 6
1.2	Rata-rata Hari Hujan menurut Bulan di Kabupaten Pamekasan, 2021 <i>Average of Rainy Days by Month in Pamekasan Regency, 2021</i> 7
2.1	Jumlah Kepala Desa menurut Kecamatan dan Jenis Kelamin di Kabupaten Pamekasan, 2021 <i>Number of Village Heads by Subdistrict and Sex in Pamekasan Regency, 2021</i> 28
2.2	Banyaknya Perkara Perdata yang Masuk dan Diputus Pengadilan Negeri Kabupaten Pamekasan menurut Bulan, 2021 <i>Number of Civil Cases Recieved and Sentenced by Pamekasan Regency Court by Month, 2021</i> 29
3.1	Piramida Penduduk Kabupaten Pamekasan, 2021 <i>Pamekasan Regency Population Pyramid, 2021</i> 66
3.2	Jumlah Angkatan Kerja Kabupaten Pamekasan Menurut Jenis Kelamin di Kabupaten Pamekasan, 2021 <i>Number of Pamekasan Regency Workforce by Gender in Pamekasan Regency, 2021</i> 67
4.1	Persentase Penduduk Miskin di Kabupaten Pamekasan, 2014–2021 <i>Percentage of Poor People in Pamekasan Regency, 2014–2021</i> 87
4.1	Perkembangan Indeks Pembangunan Manusia di Kabupaten Pamekasan, 2014–2021 <i>Human Development Index Development in Pamekasan Regency, 2014–2021</i> 88
5.1	Produksi Perikanan Budidaya di Kabupaten Pamekasan (ton), 2021 Triwulanan <i>Aquaculture Production in Pamekasan Regency (tonne), 2021 Quarterly</i> 156
5.2	Produksi Garam Rakyat di Kabupaten Pamekasan, 2021

	Halaman Page
	157
6.1	237
7.1	245
8.1	253
9.1	263
10.1	271
11.1	279
12.1	296
12.2	

	<i>Expenditure in Pamekasan Regency (billion rupiahs), 2021.....</i>	297
13.1	Jumlah Penduduk Menurut Kabupaten/Kota di Provinsi Jawa Timur (ribu), 2021 <i>Population by Regency/Municipality in Jawa Timur Province (thousand), 2021</i>	314

<https://pamekasankab.bps.go.id>

PENJELASAN UMUM/EXPLANATORY NOTES

Tanda-tanda, satuan-satuan, dan lain-lainnya yang digunakan dalam publikasi ini adalah sebagai berikut:

Symbols, measurement units, and acronyms which are used in this publication, are as follows:

1. TANDA-TANDA/SYMBOLS

Data tidak tersedia/ <i>Data not available</i>	: ...
Tidak ada atau nol / <i>Null or zero</i>	: -
Data dapat diabaikan/ <i>Data negligible</i>	: 0
Tanda decimal/ <i>Decimal point</i>	: ,
Data tidak dapat ditampilkan/ <i>Not applicable</i>	: NA
Angka estimasi/ <i>Estimated figures</i>	: e
Angka diperbaiki/ <i>Revised figures</i>	: r
Angka sementara/ <i>Preliminary figures</i>	: x
Angka sangat sementara/ <i>Very preliminary figures</i>	: xx
Angka sangat sangat sementara/ <i>Very very preliminary figures</i>	: xxx

2. SATUAN/UNITS

barel/ <i>barrel</i>	: 158,99 liter/ <i>litres</i> = 1/6,2898 m ³
hektar (ha)/ <i>hectare (ha)</i>	: 10 000 m ²
kilometer (km)/ <i>kilometres (km)</i>	: 1 000 meter/ <i>meters (m)</i>
knot/ <i>knot</i>	: 1,8523 km/jam (<i>km/hour</i>)
kuintal/ <i>quintal</i>	: 100 kg
KWh	: 1 000 Watt hour
MWh	: 1 000 KWh
liter (untuk beras)/ <i>litre (for rice)</i>	: 0,80 kg
MMSCF	: 1/35,3 m ³
metrik ton (m.ton)/ <i>metric ton (m. ton)</i>	: 0,98421 long ton = 1 000 kg
ons/ <i>ounce</i>	: 28,31 gram/ <i>grams</i>
ton	: 1 000 kg

Satuan lain: buah, dus, butir, helai/lembar, kaleng, batang, pulsa, ton kilometer (ton-km), jam, menit, persen (%).

Other units: unit, pack, pieces, sheet, tin, pulse, ton-kilometres(ton-km), hour, minute, percent (%).

Perbedaan angka di belakang koma disebabkan oleh pembulatan angka.

The difference in decimal numbers is caused by rounding.

DAFTAR SINGKATAN/ LIST OF ABBREVIATIONS

SI	: Stasiun Iklim
SIMPK	: Stasiun Meteorologi Pertanian Khusus
t.t	: Tempat tidur
BCG	: Bacillus Calmette Guerin
DPT	: Difteri, Pertusis, Tetanus
TT	: Tetanus Toxoid
IOT	: Industri Obat Tradisional/ <i>Traditional Medicine Industry</i>
IKOT	: Industri Kecil Obat Tradisional/ <i>Traditional Medicine Small</i>
Alkes	: Alat kesehatan/ <i>Health Kits</i>
PKRT	: Perbekalan Kesehatan Rumah tangga/ <i>Household Health Logistics</i>
Kompl	: Komplemen/ <i>Complement</i>
IRTP	: Industri Pangan Produksi Rumah Tangga/ <i>Foods Home Industry</i>
PBF	: Pedagang Besar Farmasi/ <i>Pharmacy Whole-seller</i>
GFK	: Gudang Farmasi Kab/Kota/Regency/ <i>Municipality Pharmacy Warehouse</i>
RB	: Rumah Bersalin/ <i>Delivery House</i>
Pustu	: Puskesmas pembantu/ <i>Auxiliary Public Health Center</i>
BP	: Balai Pengobatan/ <i>Polyclinic</i>
TPS	: Tempat Pembuangan Sementara / <i>landfill</i>
Jamkesmas	: Jaminan kesehatan masyarakat miskin/ <i>Poor public health insurance</i>
PJKMU	: Program Jaminan Kesehatan Masyarakat Umum
SIUP	: Surat Ijin Usaha Perdagangan/ <i>Trading Permission Letter</i>
TDP	: Tanda Daftar Perusahaan/ <i>Company Registration Identity</i>
API	: Angka Pengenal Importir/ <i>Importer's Identity Number</i>

Statistik Kunci, 2019–2021 Key Statistics, 2019–2021

Rincian/Description	Satuan/Unit	2019	2020	2021
(1)	(2)	(3)	(4)	(5)
SOSIAL/SOCIAL				
Penduduk ¹ /Population ¹	ribu/thousand	879,99	850,07	853,51
Laju Pertumbuhan Penduduk ¹ /Population Growth ¹	%	4,92	-2,54	...
Angka Harapan Hidup ^{1-e} /Life Expectancy Rate ¹	tahun/years	67,45	67,58	67,67
Angka Melek Huruf Usia 15+/ <i>Literacy Rate Aged 15+</i>	%	87,46	88,09	89,24
Tingkat Partisipasi Angkatan Kerja -TPAK ^{2,3} <i>Labour Force Participation Rate-LFPR^{2,3}</i>	%	68,50	69,82	65,88
Tingkat Pengangguran Terbuka-TPT ^{2,3} <i>Unemployment Rate-UR^{2,3}</i>	%	2,26	3,49	3,10
Penduduk Miskin ⁴ /Poor People ⁴	juta/million	122,43	129,41	137,12
Persentase Penduduk Miskin ⁴ <i>Percentage of Poor People⁴</i>	%	13,95	14,60	15,30
Indeks Pembangunan Manusia-IPM ⁵ <i>Human Development Index⁵</i>	—	65,94	66,26	66,40
EKONOMI/ECONOMIC				
Produk Domestik Regional Bruto (PDRB) Harga Berlaku ⁶ <i>Gross Regional Domestic Bruto (GRDP) at Current Price⁶</i>	triliun rupiah <i>trillion rupiahs</i>	17 042,97	16 793,85	17 659,22
Laju Pertumbuhan Ekonomi ⁷ /Economic Growth ⁷	%	4,92	-2,54	3,41

- Catatan/Notes: ¹ Data 2019 hasil Proyeksi Penduduk Indonesia 2010-2035 (pertengahan tahun/Juni) . Data 2020 hasil Hasil Sensus Penduduk (SP) 2020 (September). Data 2021 hasil Proyeksi Penduduk Interim 2020-2023/*The 2019 data was the result of Indonesian Population Projection 2010-2035(mid year/June) . The 2020 data was the result of 2020 Population Census (September). The 2021 data was the result of Indonesian Interim Population Projection 2020-2023.*
- ² Kondisi Agustus/*Condition at August*
- ³ Menggunakan penimbang hasil proyeksi penduduk Survei Penduduk Antar Sensus (SUPAS) 2015/*Weighted by the population projection results of the Intercensal Population Survey (SUPAS) 2015*
- ⁴ Kondisi Maret/*Condition at March*
- ⁵ Sejak tahun 2010, IPM dihitung dengan metode baru. Komponen IPM metode baru adalah angka harapan hidup saat lahir, harapan lama sekolah, rata-rata lama sekolah, dan pengeluaran per kapita/*Since 2010, HDI was calculated using new method. New HDI component are life expectancy at birth, expected years of schooling, means years of schooling, and expenditure per capita*
- ⁶ Mulai tahun 2010 mengadopsi *System of National Account 2008 (SNA 2008)*/*Since 2010 is in line with System of National Account 2008 (SNA 2008)*
- ⁷ Menggunakan tahun dasar 2010 (2010=100)/*Using 2010 base year (2010=100)*
- ⁸ Menggunakan proyeksi penduduk berdasarkan hasil SP2010/*Using population projection based on SP2010*

BAB 1

GEOGRAFI DAN IKLIM

Geography and Climate

Luas wilayah Kabupaten Pamekasan

*An area
Pamekasan Regency*

792,30 Km²

Kabupaten Pamekasan terletak antara

*Pamekasan Regency
located between*

**6°51' – 7°31' LS dan
113°19' – 113°58' BT**



Wilayah tertinggi : **312 meter** dan
Terendah : **6 meter** dari permukaan air laut.

Highest area: 312 meters and Lowest area: 6 meters above sea level.



Kecamatan terluas :
Kec. Batumarmar

*Largest District :
Batumarmar district*

97,05 Km²

Kecamatan terkecil :
Kec. Pamekasan

*Smallest District :
Pamekasan district*

26,47 Km²

PENJELASAN TEKNIS**TECHNICAL NOTES**

- | | |
|--|--|
| <p>1. Secara astronomis, Kabupaten Pamekasan terletak antara $6^{\circ}51'$ – $7^{\circ}31'$ Lintang Selatan $113^{\circ}19'$ – $113^{\circ}58'$ Bujur Timur.</p> | <p>1. <i>Astronomically, Pamekasan Regency is located between $6^{\circ}51'$ – $7^{\circ}31'$ South Latitude $113^{\circ}19'$ – $113^{\circ}58'$ East Longitude.</i></p> |
| <p>2. Kabupaten Pamekasan merupakan satu diantara empat kabupaten di Pulau Madura, yang berbatasan langsung dengan:
Utara : Laut Jawa
Selatan : Selat Madura
Barat : Kabupaten Sampang
Timur : Kabupaten Sumenep</p> | <p>2. <i>Pamekasan Regency is among four regencies on the island of Madura, which is directly adjacent to:
North : Java Sea
South : Madura Strait
West : Sampang Regency
East : Sumenep Regency</i></p> |
| <p>3. Kabupaten Pamekasan terdiri dari 13 Kecamatan yaitu:</p> <ol style="list-style-type: none"> a. Tlanakan b. Pademawu c. Galis d. Larangan e. Pamekasan f. Proppo g. Palengaan h. Pegantenan i. Kadur j. Pakong k. Waru l. Batumarmar m. Pasean | <p>3. <i>Pamekasan Regency divided into 13 subdistricts namely:</i></p> <ol style="list-style-type: none"> a. <i>Tlanakan</i> b. <i>Pademawu</i> c. <i>Galis</i> d. <i>Larangan</i> e. <i>Pamekasan</i> f. <i>Proppo</i> g. <i>Palengaan</i> h. <i>Pegantenan</i> i. <i>Kadur</i> j. <i>Pakong</i> k. <i>Waru</i> l. <i>Batumarmar</i> m. <i>Pasean</i> |
| <p>4. Tinggi Wilayah diukur dari permukaan laut (dpl).</p> | <p>4. <i>Altitude is measured from sea level (a.s.l).</i></p> |
| <p>5. Data pengamatan unsur iklim bersumber dari Stasiun Meteorologi Kalianget, Sumenep sedang kan data curah hujan bersumber dari Unit Pelaksana</p> | <p>5. <i>The observation data on climate elements comes from the Kalianget Meteorological Station, Sumenep, while the rainfall data comes from the Technical Implementation Unit</i></p> |

Teknis Pengolahan Sumber Daya
Air Wilayah Sungai Pamekasan.

*for Water Resources Treatment in
the Pamekasan River Basin.*

<https://pamekasankab.bps.go.id>

ULASAN**DESCRIPTION****GEOGRAFI**

Kabupaten Pamekasan terletak antara 6°51' – 7°31' Lintang Selatan dan antara 113°19' – 113°58' Bujur Timur. Luas wilayah Pamekasan, adalah seluas 792,30 km².

Kabupaten Pamekasan terbagi menjadi 13 Kecamatan. Kecamatan yang wilayahnya paling luas adalah Kecamatan Batumarmar, yaitu sekitar 97,05 km². Sedangkan yang paling kecil adalah Kecamatan Pamekasan dengan luas wilayah 26,47 km².

Wilayah Kabupaten Pamekasan bagian utara berbatasan dengan Laut Jawa, bagian timur berbatasan dengan Kabupaten Sumenep, bagian selatan berbatasan dengan Selat Madura, dan bagian barat berbatasan dengan Kabupaten Sampang.

IKLIM

Rata-rata curah hujan tertinggi di Kabupaten Pamekasan terjadi pada bulan November 2021 dengan curah hujan 325,0 mm dengan rata-rata hari hujan 16 hari. Namun rata-rata hari hujan terbanyak terjadi pada bulan Januari yaitu sebanyak 18 hari dengan rata-rata curah hujan 292,7 mm.

GEOGRAPHY

Pamekasan Regency located at 6°51' – 7°31' South Latitude and 113°19' – 113°58' East Latitude. Pamekasan Regency area is 792.30 km².

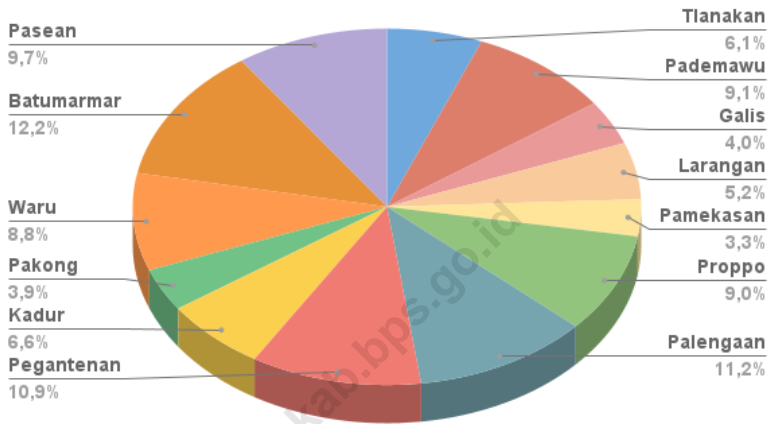
Pamekasan Regency was divided into 13 sub-districts. Sub-district with the most extensive area is Batumarmar, which is around 97.05 km². While the smallest is Pamekasan with an area of 26.47 km².

Territorial Boundaries of Pamekasan Regency in northern area bordered by Java Sea, in eastern bordered by Sumenep Regency, in southern by Madura Strait, and in western bordered by Sampang Regency

CLIMATE

The highest average rainfall in Pamekasan Regency occurred in November 2021 with 325.0 mm of rainfall with an average of 16 rainy days. However, on average, the most rainy days occurred in January, which was 18 days with an average rainfall of 292.7 mm.

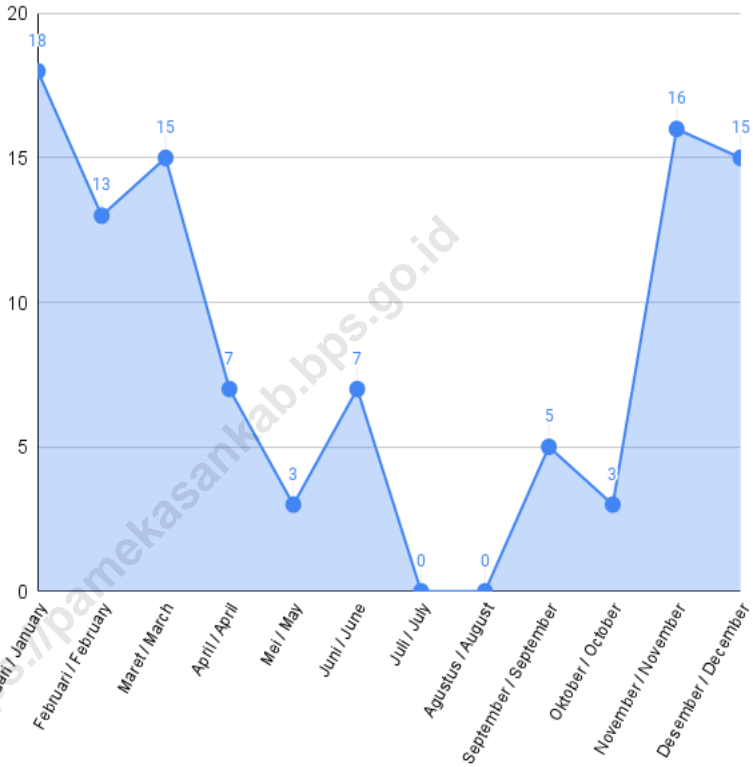
Gambar 1.1 Luas Daerah menurut Kecamatan (%), 2021
Figures 1.1 Area of Subdistrict (%), 2021



Sumber/Source: Badan Pertanahan Kabupaten Pamekasan/Land Affairs Service of Pamekasan Regency

Gambar 1.2
Figures

Rata-rata Hari Hujan menurut Bulan di Kabupaten Pamekasan, 2021
Average of Rainy Days by Month in Pamekasan Regency, 2021



Sumber/Source: Unit Pelaksana Teknis Pengolahan Sumber Daya Air Wilayah Sungai Pamekasan/Technical Implementation Unit for Water Resources Management of River Basin Area of Pamekasan Regency

1.1 KEADAAN GEOGRAFI GEOGRAPHY CONDITION

Tabel 1.1.1 **Luas Daerah dan Jumlah Pulau Menurut Kecamatan di Kabupaten Pamekasan, 2021**
Table 1.1.1 **Total Area and Number of Islands by Subdistrict in Pamekasan Regency 2021**

Kecamatan <i>Subdistrict</i>	Ibukota Kecamatan <i>Capital of Subdistrict</i>	Luas <i>Total Area</i> (km ² /sq.km)
(1)	(2)	(3)
Tlanakan	Branta Tinggi	48,10
Pademawu	Bunder	71,90
Galis	Galis	31,86
Larangan	Larangan Luar	40,86
Pamekasan	Patemon	26,47
Proppo	Proppo	71,49
Palengaan	Palengaan Laok	88,48
Pegantenan	Pegantenan	86,04
Kadur	Kadur	52,43
Pakong	Pakong	30,71
Waru	Waru Barat	70,03
Batumarmar	Tamberu	97,05
Pasean	Tlontoraja	76,88
Kabupaten Pamekasan	Pamekasan	792,30

Lanjutan Tabel/*Continued Table 1.1.1*

Kecamatan <i>Subdistrict</i>	Persentase terhadap Luas Kabupaten <i>Percentage to Regency Area</i>	Jumlah Pulau <i>Number of Islands</i>
(1)	(4)	(5)
Tlanakan	6,07	-
Pademawu	9,07	-
Galis	4,02	-
Larangan	5,16	-
Pamekasan	3,34	-
Proppo	9,02	-
Palengaan	11,17	-
Pegantenan	10,86	-
Kadur	6,62	-
Pakong	3,88	-
Waru	8,84	-
Batumarmar	12,25	-
Pasean	9,70	-
Kabupaten Pamekasan	100,00	-

Sumber/*Source*: Badan Pertanahan Nasional Kabupaten Pamekasan/*National Land Agency of Pamekasan Regency*

Tabel 1.1.2 **Tinggi Wilayah dan Jarak ke Ibukota Kabupaten Menurut Kecamatan di Kabupaten Pamekasan, 2021**
Table 1.1.2 **Altitude and Distance to the Capital of Regency by Subdistrict in Pamekasan Regency, 2021**

Kecamatan Subdistrict	Tinggi Wilayah (mdpl) Altitude (m a.s.l)	Jarak ke Ibukota Kabupaten Distance to the Capital of Regency
(1)	(2)	(3)
Tlanakan	22,0	7,0
Pademawu	7,0	9,0
Galis	6,0	9,1
Larangan	36,0	12,5
Pamekasan	15,0	2,0
Proppo	47,0	10,0
Palengaan	77,0	15,5
Pegantenan	312,0	15,6
Kadur	140,0	15,5
Pakong	250,0	24,0
Waru	159,0	34,0
Batumarmar	16,0	47,0
Pasean	50,0	40,3

Sumber/Source: Badan Pertanahan Nasional Kabupaten Pamekasan/National Land Agency of Pamekasan Regency

1.2 KEADAAN IKLIM CLIMATE CONDITION

Tabel 1.2.1 **Pengamatan Unsur Iklim Menurut Bulan di Stasiun Meteorologi Kalinget, 2021**
Observation of Climate Elements By Months at Kalinget Meteorology Station, 2021

Bulan Month	Suhu/Temperature (°C)			Kelembaban/Humidity (%)		
	Minimum	Rata-rata Average	Maksimum Maximum	Minimum	Rata-rata Average	Maksimum Maximum
(1)	(2)	(3)	(4)	(5)	(6)	(7)
Januari/January	23,8	27,3	33,0	64,0	86,0	98,0
Februari/February	23,0	27,6	33,0	63,0	84,6	97,0
Maret/March	23,4	27,5	33,0	64,0	85,8	97,0
April/April	23,0	28,1	32,8	52,0	81,7	97,0
Mei/May	24,6	28,8	33,4	58,0	79,5	95,0
Juni/June	24,4	28,6	33,0	54,0	81,2	99,0
Juli/July	22,0	28,0	32,5	47,0	75,3	95,0
Agustus/August	23,8	28,7	33,2	49,0	73,7	89,0
September/September	24,4	28,9	34,0	50,0	74,7	95,0
Oktober/October	24,0	29,3	34,6	44,0	75,5	96,0
November/November	23,8	27,5	33,7	62,0	87,1	98,0
Desember/December	23,6	28,1	34,4	58,0	84,2	98,0

Lanjutan Tabel/Continued Table 1.2.1

Bulan Month	Kecepatan Angin (m/det) Wind Velocity (m/sec)			Tekanan Udara/Atmospheric Pressure (mbar)		
	Minimum	Rata-rata Average	Maksimum Maximum	Minimum	Rata-rata Average	Maksimum Maximum
(1)	(8)	(9)	(10)	(11)	(12)	(13)
Januari/January	Calm	4,6	36,0	1003,7	1007,6	1011,0
Februari/February	Calm	7,0	31,0	1002,7	1008,4	1011,9
Maret/March	Calm	2,9	29,0	1002,8	1008,6	1012,6
April/April	Calm	3,6	31,0	1003,3	1009,6	1013,3
Mei/May	Calm	5,0	25,0	1005,4	1009,0	1012,5
Juni/June	Calm	5,0	20,0	1006,3	1010,4	1013,3
Juli/July	Calm	5,8	22,0	1006,1	1010,2	1013,4
Agustus/August	Calm	7,3	23,0	1006,8	1010,7	1014,1
September/September	Calm	6,6	23,0	1006,3	1010,1	1013,9
Oktober/October	Calm	4,1	26,0	1004,3	1009,3	1014,3
November/November	Calm	2,3	28,0	1003,7	1008,0	1012,1
Desember/December	Calm	3,2	25,0	1004,8	1008,9	1012,9

Lanjutan Tabel/*Continued Table 1.2.1*

Bulan Month	Jumlah Curah Hujan Number of Precipitation (mm)	Jumlah Hari Hujan (hari) Number of Rainy Days (day)	Penyinaran Matahari Duration of Sunshine (%)
(1)	(14)	(15)	(16)
Januari/January	358,9	24	26,5
Februari/February	283,7	18	43,4
Maret/March	173,9	17	40,9
April/April	179,6	10	61,4
Mei/May	89,2	6	70,6
Juni/June	76,2	12	69,0
Juli/July	5,3	2	71,5
Agustus/August	77,3
September/September	27,6	7	64,7
Oktober/October	47,7	4	72,4
November/November	365,9	25	29,1
Desember/December	325,2	24	39,8

Catatan/Note: *Calm* adalah kecepatan angin mendekati nol/*Calm is wind velocity close to zero*

Sumber/Source: Badan Meteorologi, Klimatologi, dan Geofisika/*Meteorological, Climatological, and Geophysical Agency*

Tabel
Table 1.2.2**Rata-rata Curah Hujan dan Rata-rata Hari Hujan menurut Bulan di Kabupaten Pamekasan, 2021**
Rata-rata of Precipitation and Number of Rainy Days by Month in Pamekasan Regency, 2021

Bulan Months	Rata-rata Curah Hujan (mm) Average of Precipitation (mm)	Rata-rata Hari Hujan (hari) Average of Rainy Days (day)
(1)	(2)	(3)
Januari/January	292,7	18
Februari/February	190,0	13
Maret/March	262,9	15
April/April	126,1	7
Mei/May	37,3	3
Juni/June	97,9	7
Juli/July	3,8	0
Agustus/August	2,8	0
September/September	67,3	5
Oktober/October	62,1	3
November/November	325,0	16
Desember/December	290,8	15

Sumber/Source: Unit Pelaksana Teknis Pengolahan Sumber Daya Air Wilayah Sungai Pamekasan/Technical Implementation Unit for Water Resources Management of River Basin Area of Pamekasan Regency

Tabel
Table 1.2.3

**Jumlah Curah Hujan menurut Stasiun dan Bulan di
Kabupaten Pamekasan (mm), 2021**
**Number of Precipitation by Station and Month in
Pamekasan Regency (mm), 2021**

Kecamatan Subdistrict	January January	Februari February	Maret March	April April	Mei May
(1)	(2)	(3)	(4)	(5)	(6)
Tlanakan	179,0	163,0	278,0	101,0	51,0
Pademawu	115,0	150,0	103,0	-	-
Lawangan daya	190,8	147,3	323,2	121,1	36,4
Galis	231,0	199,0	271,0	53,0	54,0
Larangan	320,0	212,0	187,0	97,0	33,0
Panempun	191,0	161,0	291,0	117,0	40,0
Toronan	339,0	163,0	363,0	115,0	31,0
Klampar	272,0	146,0	292,0	6,0	32,0
Samiran	289,0	165,0	349,0	95,0	30,0
Proppo	235,0	105,8	172,0	241,0	11,0
Palengaan	417,0	164,0	208,0	121,0	35,0
Pagentenan	719,0	447,0	462,0	354,0	134,0
Kadur	212,0	125,0	199,0	55,0	3,0
Pakong	74,0	214,0	278,0	103,0	28,0
Waru	363,0	285,0	193,0	193,0	57,0
Pasean	537,0	192,5	237,0	246,0	21,0
Jumlah/Total	4 683,8	3 039,6	4 206,2	2 018,1	596,4
Rata-rata/Average	292,7	190,0	262,9	126,1	37,3

Lanjutan Tabel/Continued Table 1.2.3

Kecamatan Subdistrict	Juni June	Juli July	Agustus August	September September	Oktober October
(1)	(7)	(8)	(9)	(10)	(11)
Tlanakan	83,0	-	12,0	91,0	10,0
Pademawu	55,0	-	-	58,0	-
Lawangan daya	136,5	-	-	54,9	10,8
Galis	-	-	-	-	-
Larangan	48,0	23,0	-	211,0	13,0
Panempian	117,0	-	8,0	84,0	44,0
Toronan	79,0	-	-	110,0	11,0
Klampar	94,0	-	-	65,0	8,0
Samiran	139,0	-	3,0	52,0	15,0
Propo	144,0	11,0	10,0	74,0	24,0
Palengaan	116,0	-	-	93,0	152,0
Pagentenan	59,0	-	-	11,0	272,0
Kadur	10,0	3,0	1,0	6,0	3,0
Pakong	151,0	23,0	-	36,0	202,0
Waru	200,0	-	-	19,0	87,0
Pasean	135,0	-	10,5	112,0	142,5
Jumlah/Total	1 566,5	60,0	44,5	1 076,9	994,3
Rata-rata/Average	97,9	3,8	2,8	67,3	62,1

Lanjutan Tabel/*Continued Table 1.2.3*

Kecamatan <i>Subdistrict</i>	November <i>November</i>	Desember <i>December</i>	Jumlah <i>Total</i>	Rata-rata <i>Average</i>
(1)	(12)	(13)	(14)	(15)
Tlanakan	278,0	223,0	1 469,0	122,4
Pademawu	291,0	213,0	985,0	82,1
Lawangan daya	263,2	188,3	1 472,5	122,7
Galis	110,0	162,0	1 080,0	90,0
Larangan	533,0	316,0	1 993,0	166,1
Panempan	315,0	234,0	1 602,0	133,5
Toronan	266,0	235,0	1 712,0	142,7
Klampar	226,5	159,0	1 300,5	108,4
Samiran	219,0	161,0	1 517,0	126,4
Propo	502,0	760,0	2 289,8	190,8
Palengaan	225,0	334,0	1 865,0	155,4
Pagentenan	541,0	541,0	3 540,0	295,0
Kadur	88,0	-	705,0	58,8
Pakong	585,0	192,0	1 886,0	157,2
Waru	290,0	185,0	1 872,0	156,0
Pasean	467,5	458,0	2 559,0	213,3
Jumlah/Total	5 200,2	4 361,3	27 847,8	2 320,7
Rata-rata/Average	325,0	290,8	1 740,5	145,0

Sumber/*Source*: Unit Pelaksana Teknis Pengolahan Sumber Daya Air Wilayah Sungai Pamekasan/*Technical Implementation Unit for Water Resources Management of River Basin Area of Pamekasan Regency*

Tabel 1.2.4 **Jumlah Hari Hujan menurut Stasiun dan Bulan di Kabupaten Pamekasan (Hari), 2021**
Number of Rainy Days by Station and Month in Pamekasan Regency (Days), 2021

Kecamatan Subdistrict	January January	Februari February	Maret March	April April	Mei May
(1)	(2)	(3)	(4)	(5)	(6)
Tlanakan	13	11	14	5	3
Pademawu	8	11	8	-	-
Lawangan daya	21	18	17	10	3
Galis	13	12	12	6	3
Larangan	25	16	10	4	1
Panempan	23	18	20	10	3
Toronan	19	14	16	8	4
Klampar	18	9	13	1	3
Samiran	22	13	18	7	4
Proppo	17	16	15	7	1
Palengaan	16	11	13	7	2
Pagentenan	20	15	16	12	4
Kadur	19	14	24	6	2
Pakong	4	9	13	4	4
Waru	22	13	10	11	2
Pasean	25	8	13	10	2
Jumlah/Total	285	208	232	108	41
Rata-rata/Average	18	13	15	7	3

Lanjutan Tabel/*Continued Table* 1.2.4

Kecamatan Subdistrict	Juni June	Juli July	Agustus August	September September	Oktober October
(1)	(7)	(8)	(9)	(10)	(11)
Tlanakan	7	-	1	4	1
Pademawu	5	-	-	6	-
Lawangan daya	12	-	-	4	3
Galis	6	1	-	5	2
Larangan	6	2	-	5	1
Panempun	14	-	1	8	4
Toronan	6	-	-	6	1
Klampar	3	-	-	5	1
Samiran	10	-	1	5	4
Propo	5	1	1	5	3
Palengaan	7	-	-	4	7
Pagenteenan	2	-	-	1	6
Kadur	4	1	1	2	2
Pakong	7	1	-	5	8
Waru	11	-	-	5	5
Pasean	8	-	1	6	7
Jumlah/Total	113	6	6	76	55
Rata-rata/Average	7	1	1	5	4

Lanjutan Tabel/Continued Table 1.2.4

Kecamatan Subdistrict	November November	Desember December	Jumlah Total	Rata-rata Average
(1)	(12)	(13)	(14)	(15)
Tlanakan	17	14	90	8
Pademawu	11	14	63	5
Lawangan daya	16	18	122	10
Galis	14	14	87	7
Larangan	19	17	104	9
Panempun	19	21	141	12
Toronan	19	14	107	9
Klampar	13	12	78	7
Samiran	21	14	119	10
Proppo	18	17	105	9
Palengaan	9	10	86	7
Pagentenan	20	18	114	10
Kadur	9	-	83	7
Pakong	22	17	93	8
Waru	15	13	107	9
Pasean	20	21	121	10
Jumlah/Total	262	234	1 620	135
Rata-rata/Average	16	16	101	8

Sumber/Source: Unit Pelaksana Teknis Pengolahan Sumber Daya Air Wilayah Sungai Pamekasan/Technical Implementation Unit for Water Resources Management of River Basin Area of Pamekasan Regency

BAB 2

PEMERINTAHAN

Government

Jumlah PNS Pemda Kabupaten Pamekasan

Number of Regional Government Civil Servants
Pamekasan Regency

6.517 orang/
person



Pegawai Laki-Laki

Male

3.522 orang/person



Pegawai Perempuan

Female

2.995 orang/person

Jumlah Pegawai Negeri Sipil Menurut Tingkat Pendidikan

Number of Civil Servants
by Educational Level



SD/Elementary School

7

Orang/Person



SMP/Junior High Sch

28

Orang/Person



SMP/Senior High Sch

873

Orang/Person



D I/II/III/Diploma

587

Orang/Person



DIV/S I/II/III/bachelor

4.890

Orang/Person



PENJELASAN TEKNIS**TECHNICAL NOTES**

- | | |
|---|---|
| <p>1. Anggota Dewan Perwakilan Rakyat Daerah (DPRD) dipilih melalui pemilihan umum (pemilu) dan dilantik dalam masa jabatan lima tahun.</p> | <p>1. <i>Regional House of Representatives (DPRD) members are elected through a general election and appointed for a five-years membership.</i></p> |
| <p>2. Susunan pemerintahan Kabupaten Pamekasan periode 2018–2023 terdiri dari Bupati, Wakil Bupati, lembaga tinggi daerah, kantor kementerian, dinas, dan Lembaga Pemerintahan Non Kementerian (LPNK).</p> | <p>2. <i>The government structure of the Pamekasan Regency period 2018–2023 consists of regent, vice regent, regional supreme agencies, ministries, ministerial level institutions, and nonministerial institutions.</i></p> |
| <p>3. Lembaga tinggi daerah terdiri dari Dewan Perwakilan Rakyat Daerah (DPRD), dan Pengadilan Negeri (PN), Dewan Perwakilan Daerah (DPD).</p> | <p>3. <i>Regional supreme agencies consist of the Regional House of Representative, District Supreme Court, dan Local Councils.</i></p> |
| <p>4. Jabatan Fungsional Tertentu adalah kedudukan yang menunjukkan tugas, tanggung jawab, wewenang dan hak seseorang PNS dalam suatu satuan organisasi yang dalam pelaksanaan tugasnya didasarkan pada keahlian dan/atau keterampilan tertentu serta bersifat mandiri dan kenaikan pangkatnya disyaratkan dengan angka kredit.</p> | <p>4. <i>Specific Functional Positions are positions that indicate the duties, responsibilities, authorities and rights of a civil servant in an organizational unit which in carrying out their duties are based on certain expertise and/or skills and are independent and their promotion is required with a credit score.</i></p> |
| <p>5. Jabatan Fungsional Umum adalah kedudukan yang menunjukkan tugas, tanggung jawab, wewenang dan hak seseorang CPNS dan PNS dalam suatu</p> | <p>5. <i>General Functional Position is a position that shows the duties, responsibilities, authorities and rights of a CPNS and PNS in an organizational unit which in</i></p> |

satuan organisasi yang dalam pelaksanaan tugasnya didasarkan pada keterampilan tertentu dan untuk kenaikan pangkatnya tidak disyaratkan dengan angka kredit.

carrying out their duties is based on certain skills and for promotion, credit points are not required.

6. Jabatan Struktural adalah suatu kedudukan yang menunjukkan tugas tanggung jawab, wewenang, dan hak seorang Pegawai Negeri Sipil dalam rangka memimpin suatu satuan organisasi negara.
 7. Pendapatan Asli Daerah (PAD), yaitu pendapatan yang diperoleh daerah yang dipungut berdasarkan peraturan daerah sesuai dengan peraturan perundang-undangan. PAD bertujuan memberikan kewenangan kepada Pemerintah Daerah untuk mendanai pelaksanaan otonomi daerah sesuai dengan potensi daerah sebagai perwujudan desentralisasi.
 8. Dana Perimbangan, yaitu dana yang bersumber dari pendapatan APBN yang dialokasikan kepada daerah untuk mendanai kebutuhan daerah dalam rangka pelaksanaan desentralisasi.
 9. Lain-lain pendapatan daerah yang sah merupakan seluruh pendapatan Daerah selain pendapatan asli daerah dan dana perimbangan, yang meliputi hibah, dana
6. *Structural Position is a position that shows the duties, responsibilities, authorities, and rights of a Civil Servant in the context of leading a state organizational unit.*
 7. *Regional Revenue, namely income obtained by the region which is collected based on regional regulations in accordance with statutory regulations. Regional Revenue aims to give authority to regional governments to fund the implementation of regional autonomy in accordance with regional potential as a manifestation of decentralization.*
 8. *Balancing Fund, namely funds sourced from APBN revenues allocated to regions to fund regional needs in the context of implementing decentralization.*
 9. *Other Revenues are all regional revenues in addition to regional original revenues and balancing funds, which include grants, emergency funds, and other*

darurat, dan lain-lain pendapatan sesuai dengan ketentuan peraturan perundang-undangan.

income in accordance with the provisions of laws and regulations.

10. Wajib Pajak adalah orang pribadi atau badan, meliputi pembayar pajak, pemotong pajak, dan pemungut pajak, yang mempunyai hak dan kewajiban perpajakan sesuai dengan ketentuan peraturan perundang-undangan perpajakan.

10. *Taxpayers are individuals or entities, including taxpayers, tax cutters, and tax collectors, who have tax rights and obligations in accordance with the provisions of tax laws and regulations.*

11. Perkara perdata timbul karena terjadi pelanggaran terhadap hak seseorang seperti diatur dalam hukum perdata. Sedangkan Perkara pidana timbul karena terjadi pelanggaran terhadap perbuatan pidana yang telah ditetapkan dalam hukum pidana.

11. *Civil cases arise because there is a violation of a person's rights as regulated in civil law. Meanwhile, criminal cases arise because there is a violation of a criminal act that has been stipulated in criminal law.*

ULASAN	DESCRIPTION
<p>WILAYAH ADMINISTRATIF</p> <p>Kabupaten Pamekasan terdiri dari 13 kecamatan, 11 kelurahan ,dan 178 desa.</p>	<p>ADMINISTRATIVE AREA</p> <p><i>Pamekasan Regency consists of 13 districts, 11 sub-districts and 178 villages</i></p>
<p>DEWAN PERWAKILAN RAKYAT DAERAH</p> <p>Kabupaten Pamekasan memiliki 45 anggota DPRD. Anggota DPRD paling banyak berasal dari Partai Persatuan Pembangunan (PPP) yaitu sebanyak 12 orang.</p>	<p>REGIONAL HOUSE OF REPRESENTATIVE</p> <p><i>Pamekasan Regency has 45 Regional Parliament members. Most of members come from the Persatuan Pembangunan Party (PPP), which is 12 people.</i></p>
<p>SUMBER DAYA MANUSIA</p> <p>Jumlah Pegawai Negeri Sipil di lingkungan Pemerintahan Daerah Kabupaten Pamekasan pada tahun 2021 sebanyak 6.517 orang, yang terdiri dari 3.522 pegawai laki-laki dan 2.995 pegawai perempuan. Dari jumlah tersebut sebanyak 4.707 adalah Pejabat Fungsional Tertentu, 1.099 adalah Pejabat Fungsional Umum, dan 711 adalah Pejabat Struktural.</p>	<p>HUMAN RESOURCES</p> <p><i>The number of Civil Servants within the Government of Pamekasan Regency in 2021 was 6,517 people, consist of 3,522 male employees and 2,995 female employees. Of this number, 4,707 were Specific Functional Official, 1,099 were Staff General Functional Official, and 711 were Structural Official.</i></p>
<p>KEUANGAN PEMERINTAH</p> <p>Pada tahun 2021, Realisasi Pendapatan Pemerintah Daerah Kabupaten Pamekasan sebesar 1.878.854.998,13 ribu rupiah dan Realisasi Belanja sebesar 1.915.261.607,56 ribu rupiah</p>	<p>GOVERNMENT FINANCIAL</p> <p><i>In 2021, the Pamekasan Regency Government's Realized Revenue is 1,878,854,998.13 thousand rupiahs and the Expenditure Realization is 1,915,261,607.56 thousand rupiahs.</i></p>

BIDANG PEMERINTAH LAINNYA

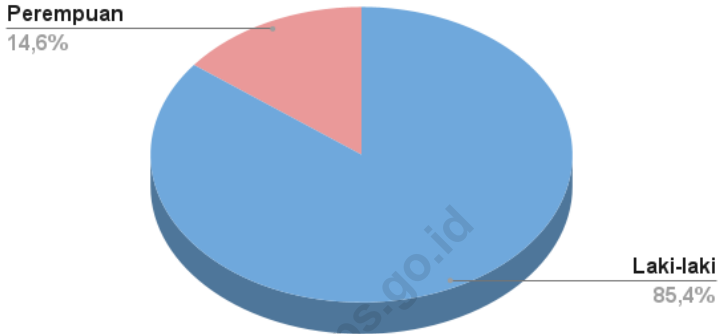
Pada tahun 2021, terdapat sisa 8 perkara perdata dari tahun 2020 dan 102 perkara perdata baru pada tahun 2021. Dari total 110 perkara perdata tersebut, sebanyak 104 perkara perdata dapat diselesaikan pada tahun 2021 dan menyisakan 6 perkara perdata untuk tahun 2021. Sedangkan untuk perkara pidana terdapat total 336 perkara pidana yang terdiri dari 8 perkara pidana sisa tahun 2020 dan 328 perkara pidana baru tahun 2021. Sebanyak 315 perkara pidana tersebut dapat diselesaikan pada tahun 2021 dan 21 lainnya menjadi sisa perkara pidana tahun 2021.

OTHER GOVERNMENT AREAS

In 2021, there are 8 civil cases remaining from 2020 and 102 new civil cases in 2021. Of the total 110 civil cases, as many as 104 civil cases can be resolved in 2021 and leaving 6 civil cases for 2021. As for criminal cases there are a total of 336 criminal cases consisting of 8 criminal cases remaining in 2020 and 328 new criminal cases in 2021. A total of 315 criminal cases can be resolved in 2021 and the other 21 will become the remaining criminal cases in 2021.

Gambar 2.1
Figures

Jumlah Kepala Desa menurut Kecamatan dan Jenis Kelamin di Kabupaten Pamekasan, 2021
Number of Village Heads by Subdistrict and Sex in Pamekasan Regency, 2021

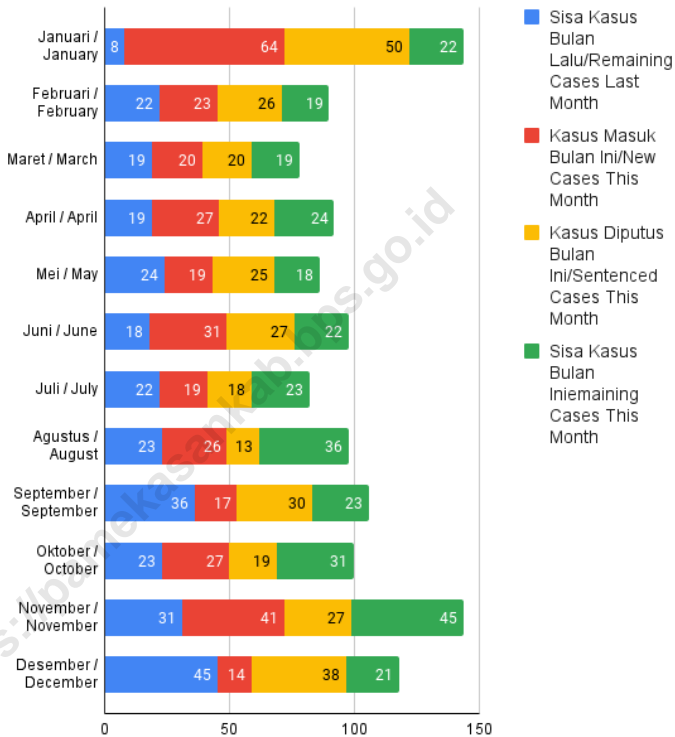


Sumber/Source: Bapemas dan Pemerintahan Desa/Community Empowerment and Village Government Agency

Gambar 2.2
Figures

**Banyaknya Perkara Perdata yang Masuk dan Diputus
Pengadilan Negeri Kabupaten Pamekasan menurut
Bulan, 2021**

***Number of Civil Cases Recieved and Sentenced by
Pamekasan Regency Court by Month, 2021***



Sumber/Source: Pengadilan Negeri Kabupaten Pamekasan/Pamekasan District Court

2.1 WILAYAH ADMINISTRATIF ADMINISTRATIVE AREA

Tabel 2.1.1 **Jumlah Desa¹/Kelurahan Menurut Kecamatan di Kabupaten Pamekasan, 2017–2021**
Table 2.1.1 **Number of Villages¹/Kelurahan by Subdistrict in Pamekasan Regency, 2017–2021**

Kecamatan Subdistrict	2017	2018	2019	2020	2021
(1)	(2)	(3)	(4)	(5)	(6)
Tlanakan	17	17	17	17	17
Pademawu	22	22	22	22	22
Galis	10	10	10	10	10
Larangan	14	14	14	14	14
Pamekasan	18	18	18	18	18
Propo	27	27	27	27	27
Palengaan	12	12	12	12	12
Pegantenan	13	13	13	13	13
Kadur	10	10	10	10	10
Pakong	12	12	12	12	12
Waru	12	12	12	12	12
Batumarmar	13	13	13	13	13
Pasean	9	9	9	9	9
Kabupaten Pamekasan	189	189	189	189	189

Catatan/Note: ¹Termasuk Unit Permukiman Transmigrasi (UPT)/Include Transmigration Settlement Unit
Sumber/Source: 2017, 2018. Perka BPS Nomor 3 Tahun 2019 Tanggal 6 Mei 2019 tentang Perubahan Atas Perka BPS Nomor 90 Tahun 2018 tentang Kode dan Nama Wilayah Kerja Statistik Tahun 2018/Chief Statistician Regulation Number 3/2019, May 6 2019, as a revision of Chief Statistician Regulation Number 90 of 2018 on Code and Name of Regional Level of Data Collection.

2019, 2020. Perka BPS Nomor 1 Tahun 2020 Tanggal 5 Februari 2020 tentang Perubahan Atas Perka BPS Nomor 3 Tahun 2019 tentang Kode dan Nama Wilayah Kerja Statistik Tahun 2019/Chief Statistician Regulation Number 1/2020, February 5 2020, as a revision of Chief Statistician Regulation Number 3 of 2019 on Code and Name of Regional Level of Data Collection.

2021. Perka BPS Nomor 5 Tahun 2021 Tanggal 30 Desember 2020 tentang Perubahan Atas Perka BPS Nomor 1 Tahun 2021 tentang Kode dan Nama Wilayah Kerja Statistik Tahun 2021/Chief Statistician Regulation Number 5/2021, December 5 2021, as a revision of Chief Statistician Regulation Number 1 of 2021 on Code and Name of Regional Level of Data Collection.

Tabel 2.1.2 Jumlah Dusun, RW, dan RT menurut Kecamatan di Kabupaten Pamekasan, 2021
Table *Number of Sub Village, RW, and RT by Subdistrict in Pamekasan Regency, 2021*

Kecamatan Subdistrict	Dusun Sub Village	RW RW	RT RT
(1)	(2)	(3)	(4)
Tlanakan	100	-	-
Pademawu	101	70	103
Galis	52	71	146
Larangan	105	-	-
Pamekasan	98	108	339
Proppo	136	-	-
Palengaan	88	5	5
Pegantenan	86	-	-
Kadur	95	47	128
Pakong	56	-	-
Waru	72	-	-
Batumarmar	96	4	4
Pasean	94	28	52
Kabupaten Pamekasan	1 179	333	777

Sumber/Source: Badan Pemberdayaan Masyarakat dan Pemerintahan Desa/Community Empowerment and Village Government Agency of Pamekasan Regency

Tabel
Table 2.1.3**Jumlah Kepala Desa menurut Kecamatan dan Jenis Kelamin di Kabupaten Pamekasan, 2021**
Number of Village Heads by Subdistrict and Sex in Pamekasan Regency, 2021

Kecamatan Subdistrict	Laki-laki Male	Perempuan Female	Jumlah Total
(1)	(2)	(3)	(4)
Tlanakan	15	2	17
Pademawu	18	2	20
Galis	8	2	10
Larangan	12	2	14
Pamekasan	9	-	9
Proppo	24	3	27
Palengaan	11	1	12
Pegantenan	12	1	13
Kadur	8	2	10
Pakong	9	3	12
Waru	10	2	12
Batumarmar	9	4	13
Pasean	7	2	9
Kabupaten Pamekasan	152	26	178

Sumber/Source: Badan Pemberdayaan Masyarakat dan Pemerintahan Desa/Community Empowerment and Village Government Agency of Pamekasan Regency

Tabel
Table 2.1.4

Jumlah Kepala Desa menurut Kecamatan dan Tingkat Pendidikan di Kabupaten Pamekasan, 2021
Number of Village Heads by Subdistrict and Education in Pamekasan Regency, 2021

Kecamatan Subdistrict	SMP/ Sederajat Junior High School	SMA/ Sederajat Senior High School	Diploma Diploma	Sarjana Bachelor	Jumlah Total
(1)	(2)	(3)	(4)	(5)	(6)
Tlanakan	4	6	-	7	17
Pademawu	1	14	-	7	20
Galis	-	4	1	5	10
Larangan	1	9	-	4	14
Pamekasan	-	7	-	2	9
Proppo	4	17	-	6	27
Palengaan	-	6	-	6	12
Pegantenan	1	10	-	2	13
Kadur	-	5	-	5	10
Pakong	1	7	-	4	12
Waru	1	11	-	-	12
Batumarmar	-	3	1	9	13
Pasean	1	3	-	5	9
Kabupaten Pamekasan	14	102	2	62	178

Sumber/Source: Badan Pemberdayaan Masyarakat dan Pemerintahan Desa/Community Empowerment and Village Government Agency of Pamekasan Regency

2.2 DEWAN PERWAKILAN RAKYAT DAERAH REGIONAL HOUSE OF REPRESENTATIVE

Tabel 2.2.1 **Jumlah Anggota Dewan Perwakilan Rakyat Daerah Menurut Partai Politik dan Jenis Kelamin di Kabupaten Pamekasan, 2020¹**
Number of Regional House of Representatives's Members by Political Parties and Sex in Pamekasan Regency 2020¹

Partai Politik <i>Political Parties</i>	Laki-laki <i>Male</i>	Perempuan <i>Female</i>	Jumlah <i>Total</i>
(1)	(2)	(3)	(4)
Partai Persatuan Pembangunan (PPP)	12	-	12
Partai Kebangkitan Bangsa (PKB)	7	-	7
Partai Demokrat	5	1	6
Partai Keadilan Sejahtera (PKS)	5	-	5
Partai Gerakan Indonesia Raya (Gerindra)	4	-	4
Partai Golongan Karya (Golkar)	3	-	3
Partai Bulan Bintang (PBB)	3	-	3
Partai Amanat Nasional (PAN)	2	-	2
Partai Nasional Demokrat (Nasdem)	1	1	2
Partai Persatuan Indonesia (Perindo)	1	-	1
Jumlah/Total	43	2	45

Catatan/Note: ¹ Data tidak tersedia

Sumber/Source: Sekretariat DPRD Kabupaten Pamekasan/*Parliament Secretariat of Pamekasan Regency*

Tabel
Table 2.2.2

Jumlah Kegiatan Dewan Perwakilan Rakyat Daerah Kabupaten Pamekasan menurut Jenis Kegiatan, 2019-2021

Number of Activities of The Parliament of Pamekasan Regency by Kinds of Activities, 2019-2021

<i>Kegiatan Activities</i>	2019	2020	2021 ¹
(1)	(2)	(3)	(4)
Rapat/Meeting	135	155	...
Sidang Paripurna/ <i>Plenary Meeting</i>	47	40	...
Sidang Komisi Gabungan/ <i>Joint Commission Meeting</i>	-	-	...
Komisi I/ <i>Commission I</i>	13	15	...
Komisi II/ <i>Commission II</i>	9	19	...
Komisi III/ <i>Commission III</i>	13	18	...
Komisi IV/ <i>Commission IV</i>	13	12	...
Badan Musyawarah/ <i>Deliberative Council</i>	1	16	...
Badan Anggaran dan Eksekutif/ <i>Budget and Executive Council</i>	13	18	...
Fraksi-fraksi/ <i>Factions</i>	8	5	...
Panitia Khusus/ <i>Special Committee</i>	18	12	...
Kunjungan Kerja/Work Visit	64	288	...
Dalam Daerah/ <i>In the Region</i>	17	112	...
Luar Daerah (dalam negeri)/ <i>Outside the Region (Domestic)</i>	47	176	...
Luar Negeri/ <i>Overseas</i>	-	-	...
Jumlah/Total	199	443	...

Catatan/Note: ¹ Data tidak tersedia

Sumber/Source: Sekretariat DPRD Kabupaten Pamekasan/*Parliament Secretariat of Pamekasan Regency*

Tabel
Table 2.2.3

Jumlah Keputusan Dewan Perwakilan Rakyat Daerah Kabupaten Pamekasan menurut Jenis Keputusan, 2019-2021

Number of Parliament Decision of Parliament of Pamekasan Regency by Kinds of Decisions, 2019-2021

Keputusan Dewan Parliament Decision	2019	2020	2021¹
(1)	(2)	(3)	(4)
Peraturan Daerah/ <i>Local Regulation</i>	21	7	...
Keputusan DPRD/ <i>Parliament Decision</i>	22	-	...
Keputusan Pimpinan DPRD/ <i>Parliament Leader Decision</i>	14	-	...
Keputusan Daerah/ <i>Local Decision</i>	-	-	...
Lainnya/ <i>Others</i>	-	-	...
Jumlah/Total	57	7	...

Catatan/*Note*: ¹ Data tidak tersedia

Sumber/*Source*: Sekretariat DPRD Kabupaten Pamekasan/*Parliament Secretariat of Pamekasan Regency*

2.3 SUMBER DAYA MANUSIA HUMAN RESOURCES

Tabel 2.3.1 Jumlah Pegawai Negeri Sipil Menurut Jabatan dan Jenis Kelamin di Kabupaten Pamekasan, Desember 2020 dan Desember 2021
Number of Civil Servants by Occupation and Sex in Pamekasan Regency, December 2020 and December 2021

Jabatan <i>Occupation</i>	2020		Jumlah <i>Total</i>
	Laki-laki <i>Male</i>	Perempuan <i>Female</i>	
(1)	(2)	(3)	(4)
Fungsional Tertentu <i>Specific Functional</i>	2 173	2 327	4 500
Fungsional Umum/Staf <i>General Functional</i>	912	266	1 178
Struktural/Structural	552	190	742
Eselon V/5 th Echelon	12	2	14
Eselon IV/4 th Echelon	381	151	532
Eselon III/3 rd Echelon	134	35	169
Eselon II/2 nd Echelon	25	2	27
Eselon I/1 st Echelon	-	-	-
Jumlah/Total	3 637	2 783	6 420

Lanjutan Tabel/*Continued Table 2.3.1*

Jabatan <i>Occupation</i>	2021		
	Laki-laki <i>Male</i>	Perempuan <i>Female</i>	Jumlah <i>Total</i>
(1)	(5)	(6)	(7)
Fungsional Tertentu <i>Specific Functional</i>	2 169	2 538	4 707
Fungsional Umum/Staf <i>General Functional</i>	840	259	1 099
Struktural/Structural	513	198	711
Eselon V/ <i>5th Echelon</i>	-	-	-
Eselon IV/ <i>4th Echelon</i>	360	156	516
Eselon III/ <i>3rd Echelon</i>	124	40	164
Eselon II/ <i>2nd Echelon</i>	29	2	31
Eselon I/ <i>1st Echelon</i>	-	-	-
Jumlah/Total	3 522	2 995	6 517

Sumber/*Source*: Badan Kepegawaian dan Pengembangan SDM Kabupaten Pamekasan/*Civil Service and HR Development Agency of Pamekasan Regency*

Tabel
Table 2.3.2

Jumlah Pegawai Negeri Sipil Menurut Tingkat Pendidikan dan Jenis Kelamin di Kabupaten Pamekasan, Desember 2020 dan Desember 2021
Number of Civil Servants by Educational Level and Sex in Pamekasan Regency, Desember 2020 and Desember 2021

Tingkat Pendidikan <i>Educational Level</i>	2020		
	Laki-laki <i>Male</i>	Perempuan <i>Female</i>	Jumlah <i>Total</i>
(1)	(2)	(3)	(4)
Sampai dengan SD <i>Up to Primary School</i>	10	-	10
SMP/Sederajat <i>General Vocational Junior High School</i>	29	5	34
SMA/Sederajat <i>General/Vocational Senior High School</i>	792	237	1 029
Diploma I, II/Akta I, II <i>Diploma I, II/Akta I, II</i>	101	84	185
Diploma III/Akta III/Sarjana Muda <i>Diploma III/Akta III/Bachelor</i>	148	408	556
Tingkat Sarjana/Doktor/Ph.D <i>University Graduates</i>	2 557	2 049	4 606
Jumlah/Total	3 637	2 783	6 420

Lanjutan Tabel/*Continued Table 2.3.2*

Tingkat Pendidikan <i>Educational Level</i>	2021		
	Laki-laki <i>Male</i>	Perempuan <i>Female</i>	Jumlah <i>Total</i>
(1)	(2)	(3)	(4)
Sampai dengan SD <i>Up to Primary School</i>	7	-	7
SMP/Sederajat <i>General/Vocational Junior High School</i>	24	4	28
SMA/Sederajat <i>General/Vocational Senior High School</i>	683	190	873
Diploma I, II/Akta I, II <i>Diploma I, II/Akta I, II</i>	72	60	132
Diploma III/Akta III/Sarjana Muda <i>Diploma III/Akta III/Bachelor</i>	161	426	587
Tingkat Sarjana/Doktor/Ph.D <i>University Graduates</i>	2 575	2 315	4 890
Jumlah/Total	3 522	2 995	6 517

Sumber/*Source*: Badan Kepegawaian dan Pengembangan SDM Kabupaten Pamekasan/*Civil Service and HR Development Agency of Pamekasan Regency*

Tabel
Table 2.3.3

**Jumlah Pegawai Negeri Sipil Menurut Tingkat
Kepangkatan dan Jenis Kelamin di Kabupaten
Pamekasan, Desember 2020 dan Desember 2021**
*Number of Civil Servants by Hierarchy and Sex in
Pamekasan Regency, Desember 2020 and Desember
2021*

Pangkat/Golongan/Ruang Hierarchy	2020		
	Laki-laki Male	Perempuan Female	Jumlah Total
(1)	(2)	(3)	(4)
1. I/A (Juru Muda)	-	-	-
2. I/B (Juru Muda Tingkat I)	-	-	-
3. I/C (Juru)	4	-	4
4. I/D (Juru Tingkat I)	9	2	11
Golongan I/Range I	13	2	15
5. II/A (Pengatur Muda)	41	4	45
6. II/B (Pengatur Muda Tingkat I)	95	15	110
7. II/C (Pengatur)	192	188	380
8. II/D (Pengatur Tingkat I)	258	96	354
Golongan II/Range II	586	303	889
9. III/A (Penata Muda)	322	344	666
10. III/B (Penata Muda Tingkat I)	381	354	735
11. III/C (Penata)	426	399	825
12. III/D (Penata Tingkat I)	457	396	853
Golongan III/Range III	1 586	1 493	3 079
13. IV/A (Pembina)	482	299	781
14. IV/B (Pembina Tingkat I)	924	678	1 602
15. IV/C (Pembina Utama Muda)	42	8	50
16. IV/D (Pembina Utama Madya)	4	-	4
17. IV/E (Pembina Utama)	-	-	-
Golongan IV/Range IV	1 452	985	2 437
Jumlah/Total	3 637	2 783	6 420

Lanjutan Tabel/*Continued Table 2.3.3*

Pangkat/Golongan/Ruang <i>Hierarchy</i>	2021		
	Laki-laki <i>Male</i>	Perempuan <i>Female</i>	Jumlah <i>Total</i>
(1)	(5)	(6)	(7)
1. I/A (Juru Muda)	-	-	-
2. I/B (Juru Muda Tingkat I)	-	-	-
3. I/C (Juru)	-	-	-
4. I/D (Juru Tingkat I)	11	2	13
Golongan I/Range I	11	2	13
5. II/A (Pengatur Muda)	42	8	50
6. II/B (Pengatur Muda Tingkat I)	56	15	71
7. II/C (Pengatur)	178	112	290
8. II/D (Pengatur Tingkat I)	282	171	453
Golongan II/Range II	558	306	864
9. III/A (Penata Muda)	514	650	1 164
10. III/B (Penata Muda Tingkat I)	327	337	664
11. III/C (Penata)	411	402	813
12. III/D (Penata Tingkat I)	448	402	850
Golongan III/Range III	1 700	1 791	3 491
13. IV/A (Pembina)	423	291	714
14. IV/B (Pembina Tingkat I)	791	598	1 389
15. IV/C (Pembina Utama Muda)	37	7	44
16. IV/D (Pembina Utama Madya)	2	-	2
17. IV/E (Pembina Utama)	-	-	-
Golongan IV/Range IV	1 253	896	2 149
Jumlah/Total	3 522	2 995	6 517

Sumber/*Source*: Badan Kepegawaian dan Pengembangan SDM Kabupaten Pamekasan/*Civil Service and HR Development Agency of Pamekasan Regency*

2.4 KEUANGAN PEMERINTAH GOVERNMENT FINANCE

Tabel 2.4.1 Realisasi Pendapatan Pemerintah Kabupaten Pamekasan Menurut Jenis Pendapatan (ribu rupiah), 2018–2021
Actual Kabupaten Regency Government Revenues by Kind of Revenues (thousand rupiahs), 2018–2021

Jenis Pendapatan/Kind of Revenues	2018	2019
(1)	(2)	(3)
1. Pendapatan Asli Daerah (PAD)/Regional Revenue	222 410 664,05	219 671 437,72
1.1 Pajak Daerah/Regional Tax	36 520 160,90	44 204 121,42
1.2 Retribusi Daerah/Regional Retribution	16 150 680,71	17 762 125,86
1.3 Hasil Pengelolaan Kekayaan Daerah yang Dipisahkan/ Revenue of Separated Management of Regional Wealth	1 923 442,12	2 016 350,45
1.4 Lain-lain PAD yang Sah/Other Regional Revenue	167 816 380,31	155 688 839,99
2. Dana Perimbangan/Balance Funds	1 252 406 756,55	1 297 089 271,64
2.1 Bagi Hasil Pajak/Bagi Hasil Bukan Pajak/Tax Sharing Revenue/Non-tax Sharing Revenue	135 741 325,29	118 128 492,63
2.2 Dana Alokasi Umum/General Allocation Fund	849 764 469,00	892 340 709,00
2.3 Dana Alokasi Khusus/Special Allocation Fund	266 900 962,26	286 620 070,01
3. Lain-lain Pendapatan yang Sah/Other Revenue	366 283 618,31	403 253 420,99
3.1 Pendapatan Hibah/Grant	54 083 440,00	58 113 040,00
3.2 Dana Darurat/Emergency Fund	-	-
3.3 Dana Bagi Hasil Pajak dari Provinsi dan Pemerintah Daerah Lainnya/Tax Sharing Revenue from Provincial and Other Regional Governments	102 727 693,91	119 611 793,99
3.4 Dana Penyesuaian dan Otonomi Khusus/Regional Adjustment and Autonomy Fund	187 764 284,40	213 056 448,00
3.5 Bantuan Keuangan dari Provinsi atau Pemerintah Daerah Lainnya/Financial Assistance from Provincial or Other Regional Governments	21 780 200,00	12 472 139,00
3.6 Lainnya/Others	-	-
Jumlah/Total	1 841 101 038,92	1 920 014 130,34

Lanjutan Tabel/*Continued Table 2.4.1*

Jenis Pendapatan/ <i>Kind of Revenues</i>	2020	2021
(1)	(4)	(5)
1. Pendapatan Asli Daerah (PAD)/<i>Regional Revenue</i>	232 262 477,00	205 969 039,95
1.1 Pajak Daerah/ <i>Regional Tax</i>	37 192 592,66	38 503 953,06
1.2 Retribusi Daerah/ <i>Regional Retribution</i>	16 517 650,38	10 053 688,75
1.3 Hasil Pengelolaan Kekayaan Daerah yang Dipisahkan/ <i>Revenue of Separated Management of Regional Wealth</i>	2 052 672,13	2 080 932,53
1.4 Lain-lain PAD yang Sah/ <i>Other Regional Revenue</i>	176 499 561,83	155 330 465,60
2. Dana Perimbangan/<i>Balance Funds</i>	1 178 649 523,96	1 239 252 236,58
2.1 Bagi Hasil Pajak/Bagi Hasil Bukan Pajak/ <i>Tax Sharing Revenue/Non-tax Sharing Revenue</i>	120 529 872,32	164 572 382,45
2.2 Dana Alokasi Umum/ <i>General Allocation Fund</i>	800 743 381,00	791 549 034,00
2.3 Dana Alokasi Khusus/ <i>Special Allocation Fund</i>	257 376 270,64	283 130 820,14
3. Lain-lain Pendapatan yang Sah/<i>Other Revenue</i>	413 255 916,00	433 633 721,59
3.1 Pendapatan Hibah/ <i>Grant</i>	56 797 547,10	-
3.2 Dana Darurat/ <i>Emergency Fund</i>	-	-
3.3 Dana Bagi Hasil Pajak dari Provinsi dan Pemerintah Daerah Lainnya/ <i>Tax Sharing Revenue from Provincial and Other Regional Governments</i>	100 885 563,10	132 839 643,39
3.4 Dana Penyesuaian dan Otonomi Khusus/ <i>Regional Adjustment and Autonomy Fund</i>	243 080 838,80	224 290 009,80
3.5 Bantuan Keuangan dari Provinsi atau Pemerintah Daerah Lainnya/ <i>Financial Assistance from Provincial or Other Regional Governments</i>	12 491 967,00	76 504 068,41
3.6 Lainnya/ <i>Others</i>	-	-
Jumlah/<i>Total</i>	1 824 167 916,97	1 878 854 998,13

Sumber/*Source*: Badan Keuangan Daerah Kabupaten Pamekasan/*Government Official Division of Pamekasan Regency*

Tabel
Table 2.4.2

**Realisasi Belanja Pemerintah Kabupaten Pamekasan
Menurut Jenis Belanja (ribu rupiah), 2018–2021
Actual Pamekasan Regency Government Expenditures by
Kind of Expenditures (thousand rupiahs), 2018–2021**

Jenis Belanja <i>Kind of Expenditures</i>	2018	2019
(1)	(2)	(3)
1. Belanja Tidak Langsung/<i>Indirect Expenditures</i>	1 004 696 939,78	1 061 471 329,67
1.1 Belanja Pegawai/ <i>Personnel Expenditures</i>	658 340 508,73	685 692 649,57
1.2 Belanja Bunga/ <i>Interest Expenditures</i>	-	-
1.3 Belanja Subsidi/ <i>Subsidies Expenditures</i>	-	-
1.4 Belanja Hibah/ <i>Grant Expenditures</i>	74 801 168,04	47 268 400,00
1.5 Belanja Bantuan Sosial/ <i>Social Aid Expenditures</i>	5 893 820,00	8 805 330,00
1.6 Belanja Bagi Hasil/ <i>Sharing Fund Expenditure</i>	6 514 215,95	5 449 811,73
1.7 Belanja Bantuan Keuangan/ <i>Financial Aids Expenditures</i>	255 779 759,40	310 126 074,12
1.8 Belanja Tidak Terduga/ <i>Unpredicted Expenditures</i>	3 367 467,65	4 129 064,25
2. Belanja Langsung/<i>Direct Expenditures</i>	714 622 771,52	887 678 178,23
2.1 Belanja Pegawai/ <i>Personnel Expenditures</i>	38 277 237,30	11 083 318,35
2.2 Belanja Barang dan Jasa/ <i>Goods and Services Expenditures</i>	359 004 837,72	476 988 490,00
2.3 Belanja Modal/ <i>Capital Expenditure</i>	317 340 696,51	399 606 369,88
Jumlah/<i>Total</i>	1 719 319 711,30	1 949 149 507,90

Lanjutan Tabel/*Continued Table 2.4.2*

Jenis Belanja <i>Kind of Expenditures</i>	2020	2021
(1)	(4)	(5)
1. Belanja Tidak Langsung/<i>Indirect Expenditures</i>	1 095 225 021,90	1 047 910 468,33
1.1 Belanja Pegawai/ <i>Personnel Expenditures</i>	674 614 637,28	646 970 067,78
1.2 Belanja Bunga/ <i>Interest Expenditures</i>	-	-
1.3 Belanja Subsidi/ <i>Subsidies Expenditures</i>	-	-
1.4 Belanja Hibah/ <i>Grant Expenditures</i>	49 260 674,92	66 791 017,59
1.5 Belanja Bantuan Sosial/ <i>Social Aid Expenditures</i>	14 972 075,00	17 313 945,00
1.6 Belanja Bagi Hasil/ <i>Sharing Fund Expenditure</i>	4 940 386,89	4 085 783,90
1.7 Belanja Bantuan Keuangan/ <i>Financial Aids Expenditures</i>	308 917 021,58	296 660 822,10
1.8 Belanja Tidak Terduga/ <i>Unpredicted Expenditures</i>	42 520 226,23	16 088 831,97
2. Belanja Langsung/<i>Direct Expenditures</i>	963 893 198,92	867 351 139,24
2.1 Belanja Pegawai/ <i>Personnel Expenditures</i>	-	-
2.2 Belanja Barang dan Jasa/ <i>Goods and Services Expenditures</i>	501 042 090,32	566 444 436,93
2.3 Belanja Modal/ <i>Capital Expenditure</i>	462 851 108,60	300 906 702,31
Jumlah/<i>Total</i>	2 059 118 220,82	1 915 261 607,56

Sumber/*Source*: Badan Keuangan Daerah Kabupaten Pamekasan/*Government Official Division of Pamekasan Regency*

2.5 BIDANG PEMERINTAH LAINNYA OTHER GOVERNMENT AREAS

Tabel 2.5.1 Jumlah dan Nilai Transaksi Wajib Pajak Berdasarkan Jenis Wajib Pajak di Kantor Pajak Pratama Pamekasan, 2021
Number and Value of Taxpayer Transactions at Pamekasan Tax Office, 2021

Wajib Pajak <i>Taxpayer</i>	Jumlah Transaksi <i>Number of Transaction</i>	Nilai Transaksi <i>Value of Transaction</i>
(1)	(2)	(3)
1. Wajib Pajak Badan	13 484	93 348 451 234
Bea Meterai	333	9 714 435 000
PBB dan BPHTB	6	4 724 239 121
Pendapatan atas PL dan PIB	1	7 173 818
PPh Ditanggung Pemerintah	470	1 102 520 344
PPh Final	2 117	6 125 967 928
PPh Migas	-	-
PPh Pasal 21	2 177	22 199 543 687
PPh Pasal 22	1 146	658 901 029
PPh Pasal 23	1 940	2 232 288 254
PPh Pasal 24	-	-
PPh Pasal 25 Badan	394	2 036 753 283
PPh Pasal 25 OP	11	12 534 440
PPN Dalam Negeri	4 820	44 308 753 502
PPN Impor	5	159 517 000
PPN Lainnya	43	36 603 795
PPnBM Dalam Negeri	21	29 220 033
2. Wajib Pajak Orang Pribadi	13 267	22 187 504 492
Bea Meterai	-	-
PBB dan BPHTB	-	-
Pendapatan atas PL dan PIB	4	1 622 828
PPh Ditanggung Pemerintah	853	482 354 685

Lanjutan Tabel/*Continued Table 2.5.1*

Wajib Pajak <i>Taxpayer</i>	Jumlah Transaksi <i>Number of Transaction</i>	Nilai Transaksi <i>Value of Transaction</i>
(1)	(2)	(3)
PPh Final	8 615	9 507 188 824
PPh Migas	-	-
PPh Pasal 21	409	112 748 899
PPh Pasal 22	651	140 511 925
PPh Pasal 23	57	5 934 057
PPh Pasal 24	1 029	3 702 720 384
PPh Pasal 25 Badan	-	-
PPh Pasal 25 OP	-	-
PPN Dalam Negeri	1 620	8 152 935 210
PPN Impor	12	6 416 000
PPN Lainnya	1	26 600 000
PPnBM Dalam Negeri	16	48 471 680
3. Wajib Pajak Bendahara	31 810	59 208 079 280
Bea Meterai	-	-
PBB dan BPHTB	-	-
Pendapatan atas PL dan PIB	1	720 000
PPh Ditanggung Pemerintah	-	-
PPh Final	2 994	7 749 602 491
PPh Migas	2	-
PPh Pasal 21	6 909	41 810 265 933
PPh Pasal 22	3 960	1 296 843 682
PPh Pasal 23	12 139	2 344 214 670
PPh Pasal 24	-	-
PPh Pasal 25 Badan	-	-
PPh Pasal 25 OP	2	56 340
PPN Dalam Negeri	5 763	5 892 856 810

Lanjutan Tabel/*Continued Table 2.5.1*

Wajib Pajak <i>Taxpayer</i>	Jumlah Transaksi <i>Number of Transaction</i>	Nilai Transaksi <i>Value of Transaction</i>
(1)	(2)	(3)
PPN Impor	-	-
PPN Lainnya	9	60 617 382
PPnBM Dalam Negeri	31	52 901 972
4. NPWP Kosong	1 304	6 001 346 014
Bea Meterai	-	-
PBB dan BPHTB	-	-
Pendapatan atas PL dan PIB	-	-
PPh Ditanggung Pemerintah	-	-
PPh Final	1 304	6 001 346 014
PPh Migas	-	-
PPh Pasal 21	-	-
PPh Pasal 22	-	-
PPh Pasal 23	-	-
PPh Pasal 24	-	-
PPh Pasal 25 Badan	-	-
PPh Pasal 25 OP	-	-
PPN Dalam Negeri	-	-
PPN Impor	-	-
PPN Lainnya	-	-
PPnBM Dalam Negeri	-	-
5. Jumlah	59 865	180 745 381 020
Bea Meterai	333	9 714 435 000
PBB dan BPHTB	6	4 724 239 121
Pendapatan atas PL dan PIB	6	9 516 646
PPh Ditanggung Pemerintah	1 323	1 584 875 029

Lanjutan Tabel/*Continued Table 2.5.1*

Wajib Pajak Taxpayer	Jumlah Transksi Number of Transaction	Nilai Transksi Value of Transaction
(1)	(2)	(3)
PPh Final	15 030	29 384 105 257
PPh Migas	2	-
PPh Pasal 21	9 495	64 122 558 519
PPh Pasal 22	5 757	2 096 256 636
PPh Pasal 23	14 136	4 582 436 981
PPh Pasal 24	1 029	3 702 720 384
PPh Pasal 25 Badan	394	2 036 753 283
PPh Pasal 25 OP	13	12 590 780
PPN Dalam Negeri	12 203	58 354 545 522
PPN Impor	17	165 933 000
PPN Lainnya	53	123 821 177
PPnBM Dalam Negeri	68	130 593 685

Sumber/Source: Kantor Pelayanan Pajak Pratama Pamekasan/*Pamekasan Tax Office*

Tabel
Table 2.5.2**Banyaknya Pelayanan Jasa/Perusahaan Jasa yang Tercatat
di Pengadilan Negeri Kabupaten Pamekasan, 2019-2021**
**Number of Services/Service Companies Recorded in
Pamekasan Regency Court, 2019-2021**

Unit Pelayanan Service Unit	2019	2020	2021
(1)	(2)	(3)	(4)
Notaris Notary	13	12	12
Advokat Advocate	21	21	20
Lembaga Bantuan Hukum Legal Aid	4	5	5
Konsultan Consultant	-	-	-
Akuntan Accountant	-	-	-
Pengacara Lawyer	-	-	-

Sumber/Source: Pengadilan Negeri Kabupaten Pamekasan/Pamekasan District Court

Tabel
Table 2.5.3

**Banyaknya Perkara Perdata yang Masuk dan Diputus
Pengadilan Negeri Kabupaten Pamekasan menurut Bulan,
2021**
*Number of Civil Cases Recieved and Sentenced by
Pamekasan Regency Court by Month, 2021*

Bulan Month	Sisa Kasus Bulan Lalu Remaining Cases Last Month	Kasus Masuk Bulan Ini New Cases This Month	Kasus Diputus Bulan Ini Sentenced Cases This Month	Sisa Kasus Bulan Ini Remaining Cases This Month
(1)	(2)	(3)	(4)	(5)
Januari/January	8	14	6	16
Februari/February	16	10	17	9
Maret/March	9	13	13	9
April/April	9	6	9	6
Mei/May	6	7	8	5
Juni/June	5	9	6	8
Juli/July	8	12	13	7
Agustus/August	7	9	8	8
September/September	8	7	9	6
Oktober/October	6	2	2	6
November/November	6	8	5	9
Desember/December	9	5	8	6

Sumber/Source: Pengadilan Negeri Kabupaten Pamekasan/Pamekasan District Court

Tabel
Table 2.5.4

**Jumlah Perkara Pidana yang Masuk dan Diputus
Pengadilan Negeri Kabupaten Pamekasan menurut Bulan,
2021**
*Number of Criminal Cases Received and Sentenced by
Pamekasan Regency Court by Month, 2021*

Bulan Month	Sisa Kasus Bulan Lalu <i>Remaining Cases Last Month</i>	Kasus Masuk Bulan Ini <i>New Cases This Month</i>	Kasus Diputus Bulan Ini <i>Sentenced Cases This Month</i>	Sisa Kasus Bulan Ini <i>Remaining Cases This Month</i>
(1)	(2)	(3)	(4)	(5)
Januari/January	8	64	50	22
Februari/February	22	23	26	19
Maret/March	19	20	20	19
April/April	19	27	22	24
Mei/May	24	19	25	18
Juni/June	18	31	27	22
Juli/July	22	19	18	23
Agustus/August	23	26	13	36
September/September	36	17	30	23
Oktober/October	23	27	19	31
November/November	31	41	27	45
Desember/December	45	14	38	21

Sumber/Source: Pengadilan Negeri Kabupaten Pamekasan/Pamekasan District Court

Tabel
Table 2.5.5**Jumlah Perkara Pelanggaran yang Masuk dan Diputus
Pengadilan Negeri Kabupaten Pamekasan menurut Bulan,
2021**
**Number of Violation Cases Recieved and Sentenced by
Pamekasan Regency Court by Month, 2021**

Bulan Month	Sisa Kasus Bulan Lalu Remaining Cases Last Month	Kasus Masuk Bulan Ini New Cases This Month	Kasus Diputus Bulan Ini Sentenced Cases This Month	Sisa Kasus Bulan Ini Remaining Cases This Month
(1)	(2)	(3)	(4)	(5)
Januari/January	-	6	6	-
Februari/February	-	151	151	-
Maret/March	-	186	186	-
April/April	-	144	144	-
Mei/May	-	43	43	-
Juni/June	-	174	174	-
Juli/July	-	99	99	-
Agustus/August	-	88	88	-
September/September	-	146	146	-
Oktober/October	-	28	28	-
November/November	-	160	160	-
Desember/December	-	206	206	-

Sumber/Source: Pengadilan Negeri Kabupaten Pamekasan/Pamekasan District Court

Tabel
Table 2.5.6

**Jumlah Surat Nikah yang Dikeluarkan menurut
Kecamatan di Kabupaten Pamekasan, 2017-2021**
*Number of Marriage Certificates Issued by Subdistrict in
Pamekasan Regency, 2017-2021*

Kecamatan Subdistrict	2017	2018	2019	2020	2021 ¹
(1)	(2)	(3)	(4)	(5)	(6)
Tlanakan	600	663	636	608	...
Pademawu	600	818	774	702	...
Galis	200	211	283	262	...
Larangan	400	440	529	494	...
Pamekasan	700	822	850	845	...
Proppo	1 000	1 137	1 140	828	...
Palengaan	900	857	886	717	...
Pegantenan	800	766	810	554	...
Kadur	500	428	418	403	...
Pakong	350	354	352	297	...
Waru	750	644	737	491	...
Batumarmar	950	625	585	436	...
Pasean	500	590	498	437	...
Kabupaten Pamekasan	8 250	8 355	8 498	7 074	...

Catatan/Note: ¹ Data tidak tersedia

Sumber/Source: Kantor Kementerian Agama Kabupaten Pamekasan/Religious Affairs Service of Pamekasan Regency

BAB 3

PENDUDUK DAN KETENAGAKERJAAN

POPULATION AND EMPLOYMENT

Angkan Kerja Tahun 2021

Labor force in 2021

458.484



Bekerja

444.287

Menganggur

14.197

Tingkat Partisipasi Angkatan Kerja (TPAK) Tahun 2021

Labor force participation rate in 2021

65,88%



Tingkat Pengangguran Terbuka (TPT) Tahun 2021

Open unemployment rate in 2021

2,41%



PENJELASAN TEKNIS

1. Sumber utama data kependudukan adalah sensus penduduk yang dilaksanakan setiap sepuluh tahun sekali. Sensus penduduk telah dilaksanakan sebanyak tujuh kali sejak Indonesia merdeka, yaitu tahun 1961, 1971, 1980, 1990, 2000, 2010, dan 2020. Di dalam sensus penduduk, pencacahan dilakukan terhadap seluruh penduduk yang berdomisili di wilayah teritorial Indonesia termasuk warga negara asing kecuali anggota korps diplomatik negara sahabat beserta keluarganya. Metode pengumpulan data dalam sensus dilakukan dengan wawancara antara petugas sensus dengan responden dan juga melalui *e-census*. Pencatatan penduduk menggunakan konsep *usual residence*, yaitu konsep di mana penduduk biasa bertempat tinggal. Bagi penduduk yang bertempat tinggal tetap dicacah di mana mereka biasa tinggal, sedangkan untuk penduduk yang tidak bertempat tinggal tetap dicacah di tempat di mana mereka ditemukan petugas sensus pada malam 'Hari Sensus'. Termasuk penduduk yang tidak bertempat tinggal tetap adalah tuna wisma, awak kapal berbendera Indonesia, penghuni perahu/rumah apung, masyarakat terpencil/ terasing,

TECHNICAL NOTES

1. *The main source of demographic data is population census, which is conducted every ten years. Population Census has been conducted six times since Indonesia's independence: 1961, 1971, 1980, 1990, 2000, and 2010. The population census enumerates all residents who domicile in the entire territory of Indonesia including foreign citizens except the diplomatic corps members and their families. The method of data collection in a population census involves interviewing respondents and conducting e-census. Enumeration of the population uses the concept of "usual residence", which is the concept of "places where people usually live". De jure was applied to the permanent residents, while de facto was applied to non-permanent residents. The permanent residents were enumerated in place where they normally live, the nonpermanent residents were enumerated where they were found by the enumerators, on the night of 'Census Night'. The non permanent residents include homeless people, ship crew, boat people, remote area community, and internally displaced persons. Those who had permanent residence and had been travelling away from their home for six months or more were not enumerated in their permanent*

dan pengungsi. Bagi mereka yang mempunyai tempat tinggal tetap dan sedang bepergian ke luar wilayah lebih dari enam bulan, tidak dicacah di tempat tinggalnya, tetapi dicacah di tempat tujuannya. Untuk tahun yang tidak dilaksanakan sensus penduduk, data kependudukan diperoleh dari hasil proyeksi penduduk. Proyeksi penduduk merupakan suatu perhitungan ilmiah yang didasarkan pada asumsi dari komponen-komponen perubahan penduduk, yaitu kelahiran, kematian, dan migrasi. Proyeksi penduduk Indonesia 2010–2035 menggunakan data dasar penduduk hasil SP2010.

- 2. Penduduk Indonesia** adalah semua orang yang berdomisili di wilayah teritorial Indonesia selama 6 bulan atau lebih dan atau mereka yang berdomisili kurang dari 6 bulan tetapi bertujuan menetap.
- 3. Laju pertumbuhan penduduk** adalah angka yang menunjukkan persentase penambahan penduduk dalam jangka waktu tertentu.
- 4. Kepadatan penduduk** adalah rasio banyaknya penduduk per kilometer persegi.

place, but in the place where they were during the census. For the periods where the population census is not conducted, population projection is done to estimate population during those years. The population projection is an estimate based on the demographic components, such as birth, death, and migration. Indonesia's 2010–2035 population projection used the 2010 Population Census as the base population.

- 2. The population of Indonesia** are all residents of the entire territory of Indonesia who have stayed for six months or longer, and those who intended to stay more than six months even though their length of stay is less than six months.
- 3. The growth rate of population** is the number that show percentage of population growth within a specified period.
- 4. Population density** is ratio of population per square kilometer.

5. **Rasio jenis kelamin** adalah perbandingan antara penduduk laki-laki dan penduduk perempuan pada suatu wilayah dan waktu tertentu. Biasanya dinyatakan dengan banyaknya penduduk laki-laki untuk 100 penduduk perempuan.
6. **Distribusi penduduk** adalah pola persebaran penduduk di suatu wilayah, baik berdasarkan batas-batas geografis maupun berdasarkan batas-batas administrasi pemerintahan.
7. **Komposisi penduduk** adalah pola persebaran penduduk menurut karakteristiknya, contoh: penduduk menurut kelompok umur, penduduk menurut jenis kelamin.
8. **Penduduk usia kerja** adalah penduduk yang berumur 15 tahun ke atas.
9. **Angkatan kerja** adalah penduduk usia kerja (15 tahun ke atas) yang bekerja, punya pekerjaan namun sementara tidak bekerja, dan pengangguran.
10. **Bekerja** adalah kegiatan ekonomi yang dilakukan oleh seseorang dengan maksud memperoleh atau membantu memperoleh pendapatan atau keuntungan dan lamanya bekerja paling
5. **Sex ratio** is the ratio of male population to female population in a given area and time, usually expressed as the number of males for every 100 females.
6. **Population distribution** is the pattern of population distribution in an area, either by geographic boundaries or by government administrative boundaries.
7. **Population composition** is the pattern of population distribution by its characteristics, example: population by age group, population by sex.
8. **Working age population** is persons of 15 years and over.
9. **Labor force or economically active** are persons of 15 years and over, who in the previous week were working, temporarily absent from work but having jobs, and unemployment.
10. **Working** is economic activity conducted by a person and intended to earn income by doing work or helping to do work at least one hour continuously during the reference week (including

sedikit 1 jam secara terus menerus dalam seminggu yang lalu (termasuk pekerja keluarga tanpa upah yang membantu dalam suatu usaha/ kegiatan ekonomi).

unpaid family worker/s for any economic activity).

- 11. Jumlah jam kerja seluruhnya** adalah jumlah jam kerja yang digunakan untuk bekerja (tidak termasuk jam kerja istirahat resmi dan jam kerja yang digunakan untuk hal-hal di luar pekerjaan).
 - 12. Lapangan usaha** adalah bidang kegiatan dari pekerjaan/tempat bekerja di mana seseorang bekerja. Klasifikasi lapangan usaha mengikuti Klasifikasi Baku Lapangan Usaha Indonesia (KBLI) dalam 1 digit.
 - 13. Status pekerjaan** adalah kedudukan seseorang dalam unit usaha/kegiatan dalam melakukan pekerjaan.
 - 14. Berusaha sendiri tanpa dibantu orang lain** adalah bekerja atau berusaha dengan menanggung risiko secara ekonomis, yaitu dengan tidak kembalinya ongkos produksi yang telah dikeluarkan dalam rangka usahanya tersebut, serta tidak menggunakan pekerja dibayar maupun pekerja tak dibayar, termasuk yang sifat pekerjaannya memerlukan teknologi atau keahlian khusus.
- 11. Total working hours** *is the total hours spent by an employee to perform all jobs (excluding the time used for other activities which are not classified as work).*
 - 12. Industry** *is field of a person's activity or establishment. The classification of industries follows the Indonesia Standard Industrial Classification (KBLI) in one digit.*
 - 13. Employment status** *is the status of a person at his place of work or establishment where he was employed.*
 - 14. Own-account worker** *is a person who works at his own risk without assisted by paid per mount worker or unpaid worker include technical job or skill job.'*

- 15. Berusaha dibantu buruh tidak tetap/buruh tidak dibayar** adalah bekerja atau berusaha atas risiko sendiri, dan menggunakan buruh/pekerja tak dibayar dan atau buruh/pekerja tidak tetap.
- 15. *Employer assisted by temporary workers/unpaid worker*** is a person who works at his own risk and assisted by temporary worker/ unpaid worker.
- 16. Berusaha dibantu buruh tetap/buruh dibayar** adalah berusaha atas risiko sendiri dan mempekerjakan paling sedik satu orang buruh/pekerja tetap yang dibayar.
- 16. *Employer assisted by permanent workers/paid workers*** is a person who does his business at her/his own risk at least one assisted by paid permanent worker.
- 17. Buruh/karyawan/pegawai** adalah seseorang yang bekerja pada orang lain atau instansi/kantor/ perusahaan secara tetap dengan menerima upah/gaji baik berupa uang maupun barang Buruh yang tidak mempunyai majikan tetap, tidak digolongkan sebagai buruh/karyawan, tetapi sebagai pekerja bebas. Seseorang dianggap memiliki majikan tetap jika memiliki 1 (satu) majikan (orang/rumah tangga) yang sama dalam sebulan terakhir khusus pada sektor bangunan batasannya tiga bulan. Apabila majikannya instansi/ lembaga, boleh lebih dari satu.
- 17. *Employee*** is a person who work permanently for other people or institution/office/ company and gains some money/cash or goods as wage/salary. Labor who have no permanent employer is not categorized as a laborer/ worker/ employee but casual worker. A laborers in general is considered to have a permanent employer if he has the same employer during the past month, particularly for building construction sector is 3 months. If the employer is an institution, more than 1 (one employer is allowed).
- 18. Pekerja bebas** adalah seseorang yang bekerja pada orang lain/ majikan/institusi yang tidak tetap (lebih dari 1 majikan dalam sebulan terakhir) di usaha pertanian baik berupa usaha
- 18. *Casual employee*** is a person who does not work permanently for other people/ employer/ institution (more than 1 employer during the last 1 month) in agricultural sector, either home

rumah tangga maupun bukan usaha rumah tangga, ataupun di nonpertanian atas dasar balas jasa dengan menerima upah atau imbalan baik berupa uang maupun barang, dan baik dengan sistem pembayaran harian maupun borongan

industry or not home industry, or in non-agricultural sector based on remuneration paid with money or goods, and based on daily or contact payment system.

19. Pekerja tak dibayar adalah seseorang yang bekerja membantu usaha untuk memperoleh penghasilan/keuntungan yang dilakukan oleh salah seorang anggota rumah tangga atau bukan anggota rumah tangga tanpa mendapat upah/gaji baik berupa uang maupun barang.

19. Unpaid worker is a person who intended to work without pay, either with money or good, in an establishment run by other members of the family, relative or neighbour.

ULASAN**DESCRIPTION****KEPENDUDUKAN**

Jumlah penduduk Kabupaten Pamekasan menurut Hasil Proyeksi Penduduk Interim 2021 yaitu sebesar 853.507 jiwa, yang terdiri atas 418.577 jiwa penduduk laki-laki dan 434.930 jiwa penduduk perempuan. Rasio jenis kelamin Kabupaten Pamekasan pada tahun 2021 sebesar 96. Angka ini dapat diinterpretasikan bahwa dalam 100 penduduk perempuan terdapat 96 penduduk laki-laki.

Kepadatan penduduk di Pamekasan tahun 2021 mencapai 1.077,25 jiwa/km². Angka kepadatan penduduk tertinggi terletak di Kecamatan Pamekasan sebesar 3.376,62 jiwa/km² dan kepadatan terendah di Kecamatan Pasean sebesar 730,75 jiwa/km².

KETENAGAKERJAAN

Jumlah penduduk berumur 15 tahun ke atas di Pamekasan yang termasuk angkatan kerja sebanyak 458.484 jiwa, terdiri dari 444.484 jiwa bekerja dan 14.197 jiwa pengangguran

POPULATION

The total population of Pamekasan Regency according to the 2021 Interim Population Projection Results were 853,507 people, consisting of 418,577 male and 434,960 female population. The sex ratio of Pamekasan Regency in 2021 was 96. This figure can be interpreted that in 100 female population there is 96 male population.

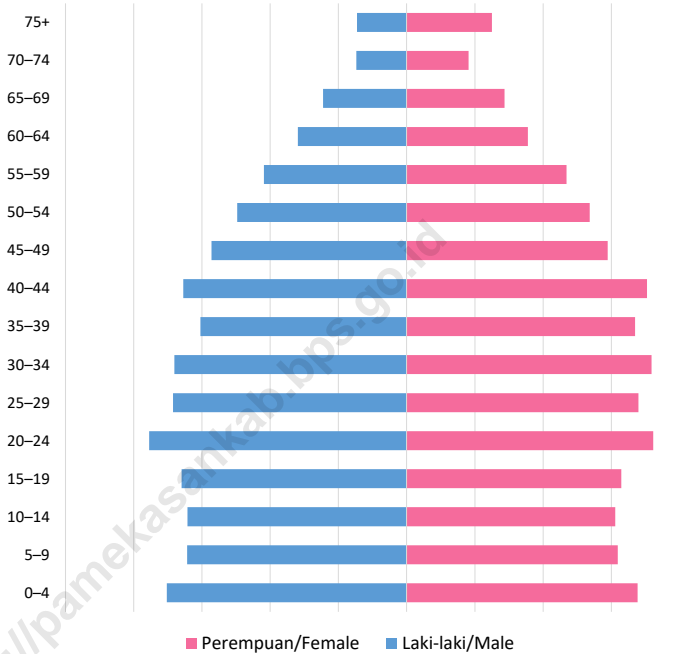
Population density in Pamekasan in 2021 reached 1,077.25 people/km². The highest population density is located in Pamekasan Sub-District that is 3,376.62 people/km² and the lowest density in Pasean Sub-District is 730.75 people/km².

EMPLOYMENT

The total population aged 15 years and above in Pamekasan that included in labor force was 458,484 people, consists of 444,484 working people and 14,197 unemployed people.

Gambar 3.1
Figures

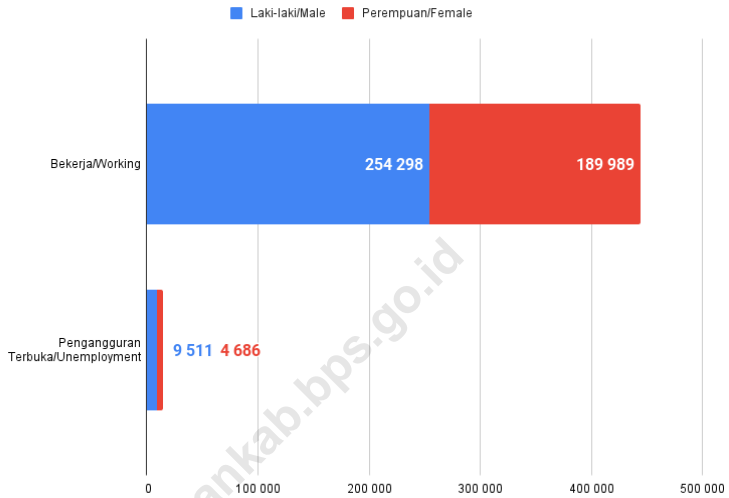
Piramida Penduduk Kabupaten Pamekasan, 2021
Pamekasan Regency Population Pyramid, 2021



Sumber/Source: BPS, Proyeksi Penduduk Indonesia Sementara (Interim) 2020–2023/BPS-Statistics Indonesia, Temporary (Interim) Indonesian Population Projection 2020–2023

Gambar 3.2
Figures

Jumlah Angkatan Kerja Kabupaten Pamekasan Menurut Jenis Kelamin di Kabupaten Pamekasan, 2021
Number of Pamekasan Regency Workforce by Gender in Pamekasan Regency, 2021



Sumber/Source: BPS, Survei Angkatan Kerja Nasional (Sakernas) Agustus/BPS-Statistics Indonesia, August National Labor Force Survey

3.1 PENDUDUK POPULATION

Tabel 3.1.1 **Penduduk, Laju Pertumbuhan Penduduk, Distribusi Persentase Penduduk, Kepadatan Penduduk, Rasio Jenis Kelamin Penduduk Menurut Kecamatan di Kabupaten Pamekasan, 2021**
Population, Population Growth Rate, Percentage Distribution of Population, Population Density, and Population Sex Ratio by Subdistrict in Pamekasan Regency, 2021

Kecamatan Subdistrict	Penduduk (ribu) Population (thousand)	Laju Pertumbuhan Penduduk per Tahun 2020–2021 Annual Population Growth Rate (%) 2020–2021
(1)	(2)	(3)
Tlanakan	64 382	...
Pademawu	85 147	...
Galis	29 891	...
Larangan	56 783	...
Pamekasan	89 379	...
Proppo	85 208	...
Palengaan	82 935	...
Pegantenan	73 985	...
Kadur	48 154	...
Pakong	36 966	...
Waru	64 655	...
Batumarmar	79 842	...
Pasean	56 180	...
Kabupaten Pamekasan	853 507	...

Lanjutan Tabel/*Continued Table* 3.1.1

Kecamatan <i>Subdistrict</i>	Persentase Penduduk <i>Percentage of Total Population</i>	Kepadatan Penduduk per km ² <i>Population Density per sq.km</i>
(1)	(3)	(4)
Tlanakan	7,54	1 338,50
Pademawu	9,98	1 184,24
Galis	3,50	938,20
Larangan	6,65	1 389,70
Pamekasan	10,47	3 376,62
Proppo	9,98	1 191,89
Palengaan	9,72	937,33
Pegantenan	8,67	859,89
Kadur	5,64	918,44
Pakong	4,33	1 203,71
Waru	7,58	923,25
Batumarmar	9,35	822,69
Pasean	6,58	730,75
Kabupaten Pamekasan	100,00	1 077,25

Lanjutan Tabel/*Continued Table 3.1.1*

Kecamatan Subdistrict	Rasio Jenis Kelamin Penduduk Population Sex Ratio
(1)	(5)
Tlanakan	97
Pademawu	97
Galis	94
Larangan	93
Pamekasan	94
Proppo	97
Palengaan	98
Pegantenan	96
Kadur	95
Pakong	95
Waru	96
Batumarmar	100
Pasean	95
Kabupaten Pamekasan	96

Sumber/*Source*: BPS, Proyeksi Penduduk Indonesia Sementara (Interim) 2020–2023/*BPS-Statistics Indonesia, Temporary (Interim) Indonesian Population Projection 2020–2023*

Tabel
Table 3.1.2

Jumlah Penduduk Menurut Kelompok Umur dan Jenis Kelamin di Kabupaten Pamekasan, 2021
Population by Age Groups and Sex in Pamekasan Regency, 2021

Kelompok Umur <i>Age Groups</i>	Jenis Kelamin/Sex		
	Laki-Laki <i>Male</i>	Perempuan <i>Female</i>	Jumlah <i>Total</i>
(1)	(2)	(3)	(4)
0–4	35 149	33 841	68 990
5–9	32 158	30 947	63 105
10–14	32 131	30 566	62 697
15–19	32 985	31 451	64 436
20–24	37 737	36 145	73 882
25–29	34 249	33 978	68 227
30–34	34 042	35 893	69 935
35–39	30 213	33 473	63 686
40–44	32 745	35 227	67 972
45–49	28 606	29 453	58 059
50–54	24 822	26 835	51 657
55–59	20 921	23 426	44 347
60–64	15 934	17 779	33 713
65–69	12 254	14 337	26 591
70–74	7 364	9 079	16 443
75+	7 267	12 500	19 767
Kabupaten Pamekasan	418 577	434 930	853 507

Sumber/Source: BPS, Proyeksi Penduduk Indonesia Sementara (Interim) 2020–2023/BPS-Statistics Indonesia, Temporary (Interim) Indonesian Population Projection 2020–2023

Tabel 3.1.3 Jumlah Keluarga Menurut Kecamatan di Kabupaten Pamekasan, 2021
Table *Number of Families by District in Pamekasan Regency, 2021*

Kecamatan Subdistrict	Keluarga Families
(1)	(2)
Tlanakan	20 900
Pademawu	28 549
Galis	10 338
Larangan	30 001
Pamekasan	25 989
Proppo	25 656
Palengaan	24 055
Pegantenan	19 639
Kadur	12 399
Pakong	21 234
Waru	25 031
Batumarmar	16 410
Pasean	19 324
Kabupaten Pamekasan	279 525

Sumber/Source: Dinas Kependudukan dan Pencatatan Sipil Kabupaten Pamekasan/*Population and Civil Registration Office of Pamekasan Regency*

3.2 KETENAGAKERJAAN EMPLOYMENT

Tabel 3.2.1 Jumlah Penduduk Berumur 15 Tahun Keatas Menurut Jenis Kegiatan Selama Seminggu yang Lalu dan Jenis Kelamin di Kabupaten Pamekasan, 2021
Population Aged 15 Years and Over by Type of Activity During The Previous Week and Sex in Pamekasan Regency, 2021

Kegiatan Utama <i>Main Activity</i>	Jenis Kelamin/Sex		
	Laki-Laki <i>Male</i>	Perempuan <i>Female</i>	Laki-Laki+ Perempuan <i>Male+Female</i>
(1)	(2)	(3)	(4)
I. Angkatan Kerja/<i>Economically Active</i>	263 809	194 675	458 484
1. Bekerja/ <i>Working</i>	254 298	189 989	444 287
2. Pengangguran Terbuka/ <i>Unemployment</i>	9 511	4 686	14 197
II. Bukan Angkatan Kerja/<i>Not Economically Active</i>	70 041	167 408	237 449
1. Sekolah/ <i>Attending School</i>	34 388	34 130	68 518
2. Mengurus Rumah Tangga/ <i>Housekeeping</i>	7 143	117 831	124 974
3. Lainnya/ <i>Others</i>	28 510	15 447	43 957
Jumlah/<i>Total</i>	333 850	362 083	695 933

Sumber/*Source*: BPS, Survei Angkatan Kerja Nasional (Sakernas) Agustus/BPS-Statistics Indonesia, August National Labor Force Survey

Tabel
Table 3.2.2

Penduduk Berumur 15 Tahun ke Atas Menurut Pendidikan Tertinggi yang Ditamatkan dan Jenis Kegiatan Selama Seminggu yang Lalu di Kabupaten Pamekasan, 2021
Population 15 Years of Age and Over by Educational Attainment and Type of Activity During the Previous Week in Pamekasan Regency, 2021

Pendidikan Tertinggi yang Ditamatkan ¹ Educational Attainment ¹	Angkatan Kerja/Economically Active			Persentase Bekerja terhadap Angkatan Kerja Percentage of Working to Economically Active
	Bekerja Working	Pengangguran Unemployment	Jumlah Angkatan Kerja Total of Economically Active	
(1)	(2)	(3)	(4)	(5)
0	245 971	3 819	249 790	98,47
1	59 029	1 886	60 915	96,90
2	96 122	6 926	103 048	93,28
3	43 165	1 566	44 731	96,50
Jumlah/Total	444 287	14 197	458 484	96,90

Lanjutan Tabel/*Continued Table 3.2.2*

Pendidikan Tertinggi yang Ditamatkan ¹ <i>Educational Attainment¹</i>	Bukan Angkatan Kerja <i>Not Economically Active</i>	Jumlah Total	Persentase Angkatan Kerja terhadap Penduduk Usia Kerja <i>Percentage of Economically Active to Working Age Population</i>
(1)	(6)	(7)	(8)
0	87 941	337 731	73,96
1	76 949	137 864	44,18
2	62 395	165 443	62,29
3	10 164	54 895	81,48
Jumlah/Total	237 449	695 933	65,88

Catatan/*Note*:¹ 0. ≤ Sekolah Dasar (SD)/≤ *Primary School*
 1. Sekolah Menengah Pertama/*Junior High School*
 2. Sekolah Menengah Atas/*Senior High School*
 3. Perguruan Tinggi/*Collage*

Sumber/*Source*: BPS, Survei Angkatan Kerja Nasional (Sakernas) Agustus/BPS-*Statistics Indonesia, August National Labor Force Survey*

Tabel
Table 3.2.3

Penduduk Berumur 15 Tahun Ke Atas yang Bekerja Selama Seminggu yang Lalu Menurut Status Pekerjaan Utama dan Jenis Kelamin di Kabupaten Pamekasan, 2021
Population 15 Years of Age and Over who Worked During The Previous Week by Main Employment Status and Sex in Pamekasan Regency, 2021

Status Pekerjaan Utama <i>Main Employment Status</i>	Laki-Laki <i>Male</i>	Perempuan <i>Female</i>	Jumlah <i>Total</i>
(1)	(2)	(3)	(4)
Berusaha sendiri <i>Own account worker</i>	36 892	33 595	70 487
Berusaha dibantu buruh tidak tetap/buruh tidak dibayar <i>Employer assisted by temporary worker/unpaid worker</i>	81 460	33 573	115 033
Berusaha dibantu buruh tetap/buruh dibayar <i>Employer assisted by permanent worker/paid worker</i>	8 664	3 836	12 500
Buruh/Karyawan/Pegawai/ <i>Employee</i>	59 153	31 477	90 630
Pekerja bebas <i>Casual worker</i>	38 072	5 484	43 556
Pekerja keluarga/tak dibayar <i>Family worker/unpaid worker</i>	30 057	82 024	112 081
Jumlah/Total	254 298	189 989	444 287

Sumber/Source: BPS, Survei Angkatan Kerja Nasional (Sakernas) Agustus/BPS-Statistics Indonesia, August National Labor Force Survey

BAB 4

SOSIAL & KESEJAHTERAAN RAKYAT

SOSIAL & WELFARE

Indeks Pembangunan Manusia

Human Development Index



Komponen Indeks Pembangunan Manusia Tahun 2021



PENJELASAN TEKNIS**TECHNICAL NOTES**

1. Jalur Pendidikan di Indonesia terdiri atas 1) pendidikan formal, 2) pendidikan nonformal, dan 3) pendidikan informal yang ketiganya dapat saling melengkapi dan memperkaya (Undang-Undang No. 20 Tahun 2013 tentang Sistem Pendidikan Nasional).

2. Jenjang Pendidikan Formal terdiri atas pendidikan dasar, pendidikan menengah, dan pendidikan tinggi. Jenis pendidikan yang diajarkan mencakup pendidikan umum, kejuruan, akademik, profesi, vokasi, keagamaan, dan khusus.

a. Pendidikan Dasar berbentuk Sekolah Dasar (SD) dan Madrasah Ibtidaiyah (MI) atau bentuk lain yang sederajat serta Sekolah Menengah Pertama (SMP) dan Madrasah Tsanawiyah (MTs), atau bentuk lain yang sederajat.

b. Pendidikan Menengah berbentuk Sekolah Menengah Atas (SMA), Madrasah Aliyah (MA), Sekolah Menengah Kejuruan (SMK), dan Madrasah Aliyah Kejuruan (MAK), atau bentuk lain yang sederajat.

c. Pendidikan Tinggi merupakan jenjang pendidikan setelah pendidikan menengah yang mencakup program

1. The Education System in Indonesia consists of 1) a formal education, 2) non-formal education, and 3) informal education that all three can be complementary and enriching (Law No. 20 Year 2013 about the National Education System).

2. The Formal Education Level consists of primary education, secondary education, and high education. The kind of education that taught consists of general education, vocational, academic, professional, religious, and specific education.

a. The Primary Education consists of Elementary School and Islamic Elementary School or other equivalent forms and Junior High School and MTs, or other equivalent forms.

b. The Secondary Education consists of the senior high school, MA, Vocational School, and Vocational Madrasah Aliyah, or other equivalent forms.

c. The High Education consists of the education level after the secondary education that consists of diplomas, bachelor, master, specialist, and doctoral

pendidikan diploma, sarjana, magister, spesialis, dan doktor yang diselenggarakan oleh perguruan tinggi. Perguruan tinggi dapat berbentuk akademi, politeknik, sekolah tinggi, institut, atau universitas.

3. **Rumah Sakit** adalah tempat pemeriksaan dan perawatan kesehatan, biasanya berada di bawah pengawasan dokter/tenaga medis, yang melayani penderitayangsakittuntukberobat rawat jalan atau rawat inap.
4. **Rumah Sakit Bersalin** adalah rumah sakit khusus untuk persalinan, dilengkapi pelayanan spesialis pemeriksaan kehamilan, persalinan, rawat inap dan rawat jalan ibu dan anak yang berada di bawah pengawasan dokter spesialis kandungan.
5. **Rumah Bersalin** adalah sarana pelayanan kesehatan dengan izin sebagai rumah bersalin, dilengkapi pelayanan pemeriksaan kehamilan, persalinan serta pemeriksaan ibu dan anak yang berada di bawah pengawasan bidan senior.
6. **Poliklinik** adalah sarana kesehatan yang dipakai untuk pelayanan berobat jalan, biasanya berada di bawah pengawasan dokter/tenaga medis.

degrees that are held by the college. the colleges can be academy, polytechnic, high school, institute, or university.

3. **Hospital** is a place for health check, usually controlled/supervised by doctors/medical personnel to serve the ill patients to get outpatient or inpatient treatment services.
4. **Maternity Hospital** is a specialized hospital for childbirth, has specialist inspection service to pregnancy, childbirth, hospitalization and outpatient for mothers and children that is under the supervision of an obstetrician.
5. **Maternity House** is health care facility with a license as a maternity house, equipped with prenatal care, childbirth and examination of mothers and children which is under the supervision of a senior midwife.
6. **Polyclinic** is a health facility in which to get outpatient services, usually under the control of doctor/medical personnel.

7. **Puskesmas (Pusat Kesehatan Masyarakat)** adalah unit pelaksana teknis dinas kesehatan Kabupaten/Kota yang mempunyai fungsi utama sebagai penyelenggara pelayanan kesehatan tingkat pertama. Wilayah kerja puskesmas maksimal adalah satu kecamatan dan untuk dapat menjangkau wilayah kerjanya, puskesmas mempunyai jaringan pelayanan yang meliputi unit Puskesmas Pembantu (Pustu), unit Puskesmas Keliling (Puskel), dan unit bidan desa/komunitas (Peraturan Menteri Kesehatan RI No. 75 Tahun 2014 Tentang Pusat Kesehatan Masyarakat).
7. ***Public Health Center** is technical implementation unit of regency health department that have the primary function as a first-level health care providers. The working area standard of public health center is one district and to reach their working areas, public health centers have a service network covering subsidiary of public health center, mobile public health center units, and midwife units (Regulation of the Minister of Health of Indonesia Number 75 Year 2014 about Public Health Center).*
8. **Apotek** adalah suatu tempat tertentu yang digunakan untuk melakukan pekerjaan kefarmasian, dan penyaluran/penjualan obat atau bahan farmasi dan perbekalan kesehatan lainnya kepada masyarakat yang dikelola oleh tenaga apoteker (Peraturan Menteri Kesehatan RI No.1332 Tahun 2002 Tentang Perubahan Atas Peraturan Menteri Kesehatan RI No. 922/MENKES/PER/X/1993 Tentang Ketentuan dan Tata Cara Pemberian Izin Apotek).
8. ***Pharmacy** is a specific place that is used for pharmaceutical jobs, and distribution/sale of drugs/ pharmaceuticals and other medical supplies to people that are administered by trained pharmacist (Regulation of the Minister of Health of Indonesia Number 1332 Year 2002 about the Changes of Regulation of the Minister of Health of Indonesia Number 922/MENKES/PER/X/1993 about Pro-vision and Procedures for Administration of Licensed Pharmacies).*
9. **Untuk mengukur kemiskinan**, BPS menggunakan konsep kemampuan memenuhi kebutuhan dasar (basic needs approach). Dengan pendekatan
9. ***To measure poverty**, BPS-Statistics Indonesia has used the concept of basic needs approach. Therefore, poverty is viewed as economic inability to fulfill food and non-food*

ini, kemiskinan dipandang sebagai ketidakmampuan dari sisi ekonomi untuk memenuhi kebutuhan dasar makanan dan bukan makanan yang diukur dari sisi pengeluaran. Metode yang digunakan adalah menghitung Garis Kemiskinan (GK), yang terdiri dari dua komponen yaitu Garis Kemiskinan Makanan (GKM) dan Garis Kemiskinan Non-Makanan (GKNM). Penghitungan Garis Kemiskinan dilakukan secara terpisah untuk daerah perkotaan dan perdesaan.

10. Penduduk miskin adalah penduduk yang memiliki rata-rata pengeluaran per kapita per bulan di bawah Garis Kemiskinan.

11. Garis Kemiskinan Makanan (GKM) merupakan nilai pengeluaran kebutuhan minimum makanan yang disetarakan dengan 2.100 kkalori per kapita per hari. Garis Kemiskinan NonMakanan (GKNM) adalah kebutuhan minimum untuk perumahan, sandang, pendidikan, kesehatan, dan kebutuhan dasar lainnya.

12. Ukuran Kemiskinan.

a. Head Count Index (P_0) adalah persentase penduduk miskin yang berada di bawah Garis Kemiskinan(GK).

basic needs which are measured by consumption/expenditure. the method used is calculating poverty line, which consists of two components that are Food Poverty Line (FPL) and Non-Food Poverty Line (NFPL). The poverty line was calculated separately for urban and rural areas.

10. The Poor are residents who have an average per capita expenditure per month below the Poverty Line.

11. The Food Poverty Line refers to the daily minimum requirement of 2,100 kcal per capita per day. The NonFood Poverty Line refers to the minimum requirement for household necessities for clothing, education, health, and other basic individual needs.

12. Poverty Measures

a. Head Count Index (P_0) simply measures the percentage of the population that is counted as poor.

b. Indeks Kedalaman Kemiskinan (P_1) merupakan ukuran rata-rata kesenjangan pengeluaran masing-masing penduduk miskin terhadap garis kemiskinan. Semakin tinggi nilai indeks, semakin jauh rata-rata pengeluaran penduduk dari garis kemiskinan.

c. Indeks Keparahan Kemiskinan (P_2) memberikan gambaran mengenai penyebaran pengeluaran di antara penduduk miskin. Semakin tinggi nilai indeks, semakin tinggi ketimpangan pengeluaran di antara penduduk miskin.

b. Poverty Gap Index (P_1) measures the extent to which individuals fall below the poverty line (the poverty gaps) as a proportion of the poverty line. Higher value of the index shows that the gap between average expenditure of the poor and the poverty line is wider.

c. Poverty Severity Index (P_2) describes inequality among the poor. This is simply a weighted sum of poverty gaps (as a proportion of the poverty line), where the weights are the proportionate poverty gaps themselves. Hence, by squaring the poverty gap index, the measure implicitly puts more weight on observations that fall well below the poverty line. Higher value of the index shows that inequality among the poor is higher.

13. Indeks Pembangunan Manusia (IPM) menjelaskan bagaimana penduduk dapat mengakses hasil pembangunan dalam memperoleh pendapatan, kesehatan, pendidikan dan sebagainya. IPM diperkenalkan oleh UNDP pada tahun 1990 dan dipublikasikan secara berkala dalam laporan tahunan Human Development Report (HDR). IPM dibentuk oleh 3 (tiga) dimensi dasar: Umur panjang dan hidup

13. *The Human Development Index (HDI) explains how people can access development results in obtaining income, health, education and so forth. HDI was introduced by United Nations Development Programme (UNDP) in 1990 and published periodically in the annual report of the Human Development Report. HDI was formed by three basic dimensions: a long and healthy life; knowledge; and a decent standard of living.*

sehat; pengetahuan; dan standar hidup layak.

<https://pamekasankab.bps.go.id>

ULASAN**DESCRIPTION****PENDIDIKAN**

Tersedianya fasilitas pendidikan yang memadai diperlukan dalam upaya peningkatan mutu pendidikan. Pada periode 2021/2022, Kabupaten Pamekasan memiliki 472 gedung Sekolah Dasar (SD), 182 gedung Sekolah Menengah Pertama (SMP), 77 gedung Sekolah Menengah Atas (SMA), dan 103 gedung Sekolah Menengah Kejuruan (SMK).

Dari 13 Kecamatan yang ada di Kabupaten Pamekasan, semua Kecamatan memiliki gedung Sekolah mulai dari tingkat dasar, menengah, dan atas.

KESEHATAN

Sarana Kesehatan yang memadai merupakan salah satu kunci dalam peningkatan kesehatan masyarakat. Dari 13 Kecamatan di Kabupaten Pamekasan, hanya ada 4 Kecamatan yang memiliki Rumah Sakit, yaitu kecamatan Tlanakan, Pademawu, Pamekasan, dan Waru, dengan jumlah total 6 rumah sakit

AGAMA DAN SOSIAL LAINNYA

Pada tahun 2021, terdapat 96 panti asuhan di Kabupaten Pamekasan dengan jumlah total penghuni sebanyak 6.209 orang. Kecamatan Pegantenan memiliki panti psuhan paling banyak dengan jumlah 18 Panti

EDUCATION

The availability of adequate educational facilities is needed in the effort to improve the quality of education. In the 2021/2022 period, Pamekasan Regency had 472 Elementary School buildings, 182 Junior High School buildings, 77 High School buildings, and 103 Vocational High School buildings.

Of the 13 Sub-districts in Pamekasan Regency, all Sub-districts have school buildings ranging from elementary, middle and upper levels.

HEALTH

Adequate health facilities are one of the keys to improving public health. From 13 Sub-districts in Pamekasan Regency, there are only 4 Sub-districts that have Hospital buildings, namely Tlanakan, Pademawu, Pamekasan, and Waru districts, with total of 6 hospitals.

RELIGION AND OTHER SOCIAL AFFAIRS

In 2021, there will be 96 orphanages in Pamekasan Regency with a total population of 6,209 people. Pegantenan District has the most orphanages with a total of 18 orphanages.

Asuhan.

KEMISIKINAN

Persentase Penduduk Miskin di Kabupaten Pamekasan pada Maret 2021 sebesar 15,30 %, Hal ini berarti sebanyak 15,30 % penduduk Kabupaten Pamekasan memiliki rata-rata pengeluaran per kapita per bulan di bawah Garis Kemiskinan. Garis Kemiskinan di Kabupaten Pamekasan pada Maret 2021 sebesar Rp. 368.259,-

PEMBANGUNAN MANUSIA

Indeks Pemabangunan Manusia 2021 di Kabupaten Pamekasan adalah 66,40. Indeks ini tersusun dari beberapa komponen yaitu Indeks Kesehatan 0,73; Indeks Pendidikan 0,60; dan Indeks PPP 0,66.

Dilihat dari tren tahun 2011-2021 dapat dilihat bahwa IPM di Kabupaten Pamekasan terus mengalami peningkatan, hal ini menunjukkan bahwa usaha untuk meningkatkan pembangunan manusia di Kabupaten Pamekasan membuahkan hasil yang baik. Upaya untuk meningkatkan IPM di Kabupaten Pamekasan harus terus di tingkatkan.

POVERTY

The percentage of The Poor in Pamekasan Regency in March 2021 was 15.30%, which means that as many as 15.30% of Pamekasan Regency population had an average expenditure per capita per month below the Poverty Line. The Poverty Line in Pamekasan Regency in March 2021 was Rp. 368,259,-

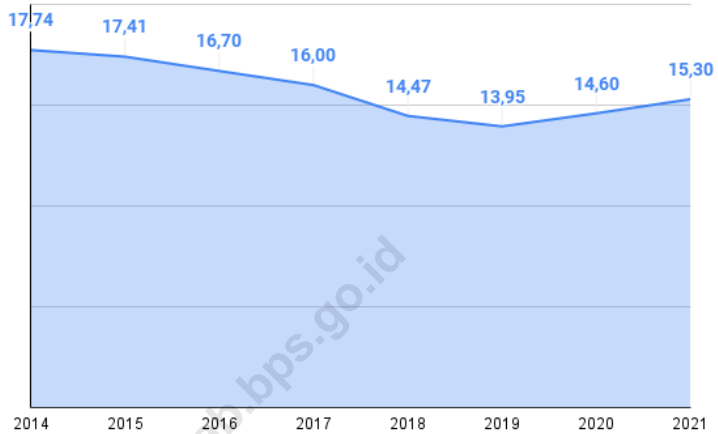
HUMAN DEVELOPMENT

The Human Development Index 2021 in Pamekasan Regency is 66.40. This index is composed of several components, namely the Health Index of 0.73; Education Index 0.60; and the PPP index 0.66.

Judging from the trends in 2011-2021, it can be seen that the HDI in Pamekasan Regency continues to increase, this shows that efforts to improve human development in Pamekasan Regency produce good results. Efforts to improve HDI in Pamekasan Regency must continue to be improved.

Gambar 4.1
Figures

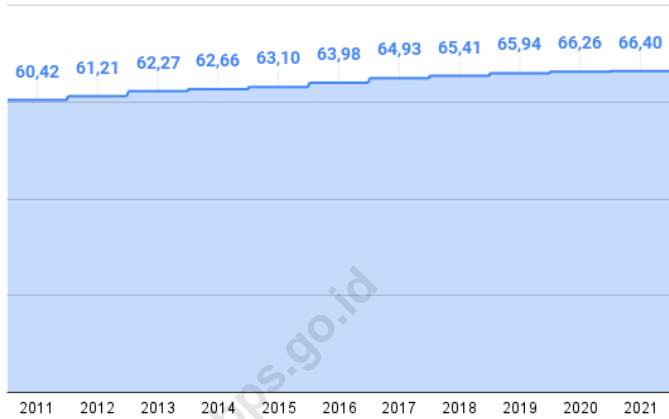
Persentase Penduduk Miskin di Kabupaten Pamekasan, 2014–2021
Percentage of Poor People in Pamekasan Regency, 2014–2021



Sumber/Source: BPS, Survei Sosial Ekonomi Nasional Maret/BPS-Statistics Indonesia, March National Socioeconomic Survey

Gambar 4.1
Figures

Perkembangan Indeks Pembangunan Manusia di Kabupaten Pamekasan, 2014–2021
Human Development Index Development in Pamekasan Regency, 2014–2021



Sumber/Source: BPS, Survei Sosial Ekonomi Nasional Maret/BPS-Statistics Indonesia, March National Socioeconomic Survey

4.1 PENDIDIKAN EDUCATION

Tabel 4.1.1 Jumlah Sekolah, Guru, dan Murid Taman Kanak-Kanak (TK) di Bawah Kementerian Pendidikan dan Kebudayaan Menurut Kecamatan di Kabupaten Pamekasan, 2020/2021 dan 2021/2022
Number of Schools, Teachers, and Pupils in Kindergarten Under The Ministry of Education and Culture by Subdistrict in Pamekasan Regency, 2020/2021 and 2021/2022

Kecamatan Subdistrict	Sekolah/Schools					
	Negeri/Public		Swasta/Private		Jumlah/Total	
	2020/2021	2021/2022	2020/2021	2021/2022	2020/2021	2021/2022
(1)	(2)	(3)	(4)	(5)	(6)	(7)
Tlanakan	-	-	28	29	28	29
Pademawu	1	1	43	43	44	44
Galis	-	-	18	18	18	18
Larangan	-	-	34	34	34	34
Pamekasan	-	-	47	48	47	48
Proppo	-	-	18	18	18	18
Palengaan	-	-	19	18	19	18
Pegantenan	-	-	28	30	28	30
Kadur	-	-	31	31	31	31
Pakong	-	-	19	21	19	21
Waru	-	-	7	7	7	7
Batumarmar	-	-	17	17	17	17
Pasean	-	-	19	20	19	20
Kabupaten Pamekasan	1	1	328	334	329	335

Lanjutan Tabel/Continued Table 4.1.1

Kecamatan Subdistrict	Guru ¹ /Teachers ¹					
	Negeri/Public		Swasta/Private		Jumlah/Total	
	2020/2021	2021/2022	2020/2021	2021/2022	2020/2021	2021/2022
(1)	(8)	(9)	(10)	(11)	(12)	(13)
Tlanakan	-	-	121	114	121	114
Pademawu	8	6	238	227	246	233
Galis	-	-	91	86	91	86
Larangan	-	-	150	141	150	141
Pamekasan	-	-	270	245	270	245
Proppo	-	-	64	65	64	65
Palengaan	-	-	119	105	119	105
Pegantenan	-	-	116	116	116	116
Kadur	-	-	155	145	155	145
Pakong	-	-	98	102	98	102
Waru	-	-	40	40	40	40
Batumarmar	-	-	58	62	58	62
Pasean	-	-	94	87	94	87
Kabupaten Pamekasan	8	6	1 614	1 535	1 622	1 541

Lanjutan Tabel/*Continued Table* 4.1.1

Kecamatan Subdistrict	Murid/Pupils					
	Negeri/Public		Swasta/Private		Jumlah/Total	
	2020/2021	2021/2022	2020/2021	2021/2022	2020/2021	2021/2022
(1)	(14)	(15)	(16)	(17)	(18)	(19)
Tlanakan	-	-	1 206	1 104	1 206	1 104
Pademawu	74	53	1 711	1 490	1 785	1 543
Galis	-	-	615	629	615	629
Larangan	-	-	947	915	947	915
Pamekasan	-	-	2 025	2 028	2 025	2 028
Proppo	-	-	554	529	554	529
Palengaan	-	-	830	769	830	769
Pegantenan	-	-	986	953	986	953
Kadur	-	-	835	806	835	806
Pakong	-	-	602	634	602	634
Waru	-	-	388	385	388	385
Batumarmar	-	-	670	577	670	577
Pasean	-	-	710	726	710	726
Kabupaten Pamekasan	74	53	12 079	11 545	12 153	11 598

Catatan/Note: ¹ Jumlah guru termasuk kepala sekolah dan guru/*The total of teachers including headmaster and teacher*
 Sumber/Source: 2020/2021
 Kementerian Pendidikan dan Kebudayaan, Data semester ganjil 2020/*Ministry of Educations and Culture, Odd semester report data 2020*
 2021/2022
 Kementerian Pendidikan, Kebudayaan, Riset, dan Teknologi, Sistem Data Pokok Pendidikan, data semester ganjil 2021/*Ministry of Education, Culture, Research, and Technology, Basic Education Data System, odd semester 2021*

Tabel
Table 4.1.2

**Jumlah Sekolah, Guru, dan Murid Raudatul Athfal (RA)
di Bawah Kementerian Agama Menurut Kecamatan di
Kabupaten Pamekasan, 2020/2021 dan 2021/2022**
*Number of Schools, Teachers, and Pupils in Raudatul Athfal
(RA) Under The Ministry of Religious Affairs by Subdistrict in
Pamekasan Regency, 2020/2021 and 2021/2022*

Kecamatan Subdistrict	Sekolah/Schools		Guru/Teachers		Murid/Pupils	
	2020/2021	2021/2022	2020/2021	2021/2022	2020/2021	2021/2022
(1)	(2)	(3)	(4)	(5)	(6)	(7)
Tlanakan	32	33	146	156	705	967
Pademawu	34	34	207	220	901	1 127
Galis	11	11	74	84	332	379
Larangan	26	27	194	243	1 478	1 606
Pamekasan	37	37	124	142	1 135	1 482
Proppo	38	35	262	259	1 734	1 805
Palengaan	44	43	211	227	1 368	1 575
Pegantenan	25	25	113	134	838	879
Kadur	20	18	107	116	559	486
Pakong	22	22	110	129	581	579
Waru	50	48	169	194	1 679	1 748
Batumarmar	51	49	187	205	1 206	1 401
Pasean	59	57	266	294	974	1 057
Kabupaten Pamekasan	449	452	2 170	2 446	13 490	15 200

Sumber/Source: Kementerian Agama, EMIS, Data semester ganjil/Ministry of Religious Affairs, EMIS, Odd semester report data

Tabel 4.1.3
Table

Jumlah Sekolah, Guru, dan Murid Sekolah Dasar (SD) di Bawah Kementerian Pendidikan dan Kebudayaan Menurut Kecamatan di Kabupaten Pamekasan, 2020/2021 dan 2021/2022
Number of Schools, Teachers, and Pupils in Primary Schools Under The Ministry of Education and Culture by Subdistrict in Pamekasan Regency, 2020/2021 and 2021/2022

Kecamatan Subdistrict	Sekolah/Schools					
	Negeri/Public		Swasta/Private		Jumlah/Total	
	2020/2021	2021/2022	2020/2021	2021/2022	2020/2021	2021/2022
(1)	(2)	(3)	(4)	(5)	(6)	(7)
Tlanakan	31	31	2	2	33	33
Pademawu	46	46	7	7	53	53
Galis	18	18	3	3	21	21
Larangan	24	24	4	4	28	28
Pamekasan	36	36	10	11	46	47
Propo	46	46	4	4	50	50
Palengaan	36	36	4	4	40	40
Pegantenan	39	39	9	9	48	48
Kadur	24	24	4	4	28	28
Pakong	24	24	1	1	25	25
Waru	25	25	1	1	26	26
Batumarmar	34	34	5	5	39	39
Pasean	29	29	5	5	34	34
Kabupaten Pamekasan	412	412	59	60	471	472

Lanjutan Tabel/Continued Table 4.1.3

Kecamatan Subdistrict	Guru ¹ /Teachers ¹					
	Negeri/Public		Swasta/Private		Jumlah/Total	
	2020/2021	2021/2022	2020/2021	2021/2022	2020/2021	2021/2022
(1)	(8)	(9)	(10)	(11)	(12)	(13)
Tlanakan	421	384	18	17	439	401
Pademawu	647	591	60	74	707	665
Galis	236	591	36	32	272	251
Larangan	329	282	36	33	365	315
Pamekasan	568	508	137	145	705	653
Proppo	504	465	29	30	533	495
Palengaan	406	376	26	28	432	404
Pegantenan	385	388	91	82	476	470
Kadur	300	273	38	32	338	305
Pakong	253	244	8	7	261	251
Waru	270	264	15	11	285	275
Batumarmar	364	336	37	24	401	360
Pasean	321	294	52	51	373	345
Kabupaten Pamekasan	5 004	4 624	583	566	5 587	5 190

Lanjutan Tabel/*Continued Table 4.1.3*

Kecamatan Subdistrict	Murid/Pupils					
	Negeri/Public		Swasta/Private		Jumlah/Total	
	2020/2021	2021/2022	2020/2021	2021/2022	2020/2021	2021/2022
(1)	(14)	(15)	(16)	(17)	(18)	(19)
Tlanakan	4 642	4 585	227	244	4 869	4 829
Pademawu	6 024	5 903	1 055	1 266	7 079	7 169
Galis	1 943	1 890	280	298	2 223	2 188
Larangan	3 028	3 047	301	299	3 329	3 346
Pamekasan	6 814	6 690	2 491	2 385	9 305	9 075
Proppo	5 355	5 249	334	347	5 689	5 596
Palengaan	3 642	3 555	312	314	3 954	3 869
Pegantenan	4 051	4 006	1 101	1 103	5 152	5 109
Kadur	2 554	2 482	280	277	2 834	2 759
Pakong	2 431	2 339	66	64	2 497	2 403
Waru	3 068	3 058	248	233	3 316	3 291
Batumarmar	4 046	3 941	337	379	4 383	4 320
Pasean	2 924	2 945	474	495	3 398	3 440
Kabupaten Pamekasan	50 522	49 690	7 506	7 704	58 028	57 394

Catatan/Note: ¹ Jumlah guru termasuk kepala sekolah dan guru/*The total of teachers including headmaster and teacher*
 Sumber/Source: 2020/2021
 Kementerian Pendidikan dan Kebudayaan, Data semester ganjil 2020/*Ministry of Educations and Culture, Odd semester report data 2020*
 2021/2022
 Kementerian Pendidikan, Kebudayaan, Riset, dan Teknologi, Sistem Data Pokok Pendidikan, data semester ganjil
 2021/*Ministry of Education, Culture, Research, and Technology, Basic Education Data System, odd semester 2021*

Tabel 4.1.4 Jumlah Sekolah, Guru, dan Murid Madrasah Ibtidaiyah (MI) di Bawah Kementerian Agama Menurut Kecamatan di Kabupaten Pamekasan, 2020/2021 dan 2021/2022
Number of Schools, Teachers, and Pupils in Madrasah Ibtidaiyah (MI) Under The Ministry of Religious Affairs by Subdistrict in Pamekasan Regency, 2020/2021 and 2021/2022

Kecamatan Subdistrict	Sekolah/Schools					
	Negeri/Public		Swasta/Private		Jumlah/Total	
	2020/2021	2021/2022	2020/2021	2021/2022	2020/2021	2021/2022
(1)	(2)	(3)	(4)	(5)	(6)	(7)
Tlanakan	-	-	13	13	13	13
Pademawu	-	-	5	6	5	6
Galis	1	1	1	1	2	2
Larangan	-	-	3	4	3	4
Pamekasan	-	-	31	32	31	32
Proppo	-	-	56	55	56	55
Palengaan	-	-	45	46	45	46
Pegantenan	-	-	16	16	16	16
Kadur	-	-	18	18	18	18
Pakong	-	-	12	12	12	12
Waru	-	-	44	44	44	44
Batumarmar	-	-	47	49	47	49
Pasean	1	1	31	29	32	30
Kabupaten Pamekasan	2	2	322	326	324	328

Lanjutan Tabel/*Continued Table* 4.1.4

Kecamatan Subdistrict	Guru/Teachers					
	Negeri/Public		Swasta/Private		Jumlah/Total	
	2020/2021	2021/2022	2020/2021	2021/2022	2020/2021	2021/2022
(1)	(8)	(9)	(10)	(11)	(12)	(13)
Tlanakan	-	-	154	168	154	168
Pademawu	-	-	67	78	67	78
Galis	16	18	14	14	30	32
Larangan	-	-	38	55	38	55
Pamekasan	-	-	326	373	326	373
Proppo	-	-	698	755	698	755
Palengaan	-	-	402	484	402	484
Pegantenan	-	-	165	190	165	190
Kadur	-	-	236	242	236	242
Pakong	-	-	118	125	118	125
Waru	-	-	479	530	479	530
Batumarmar	-	-	442	565	442	565
Pasean	13	17	326	363	339	380
Kabupaten Pamekasan	29	35	3 465	3 954	3 494	3 989

Lanjutan Tabel/*Continued Table 4.1.4*

Kecamatan Subdistrict	Murid/Pupils					
	Negeri/Public		Swasta/Private		Jumlah/Total	
	2020/2021	2021/2022	2020/2021	2021/2022	2020/2021	2021/2022
(1)	(14)	(15)	(16)	(17)	(18)	(19)
Tlanakan	-	-	948	962	948	962
Pademawu	-	-	302	345	302	345
Galis	220	225	83	90	303	315
Larangan	-	-	252	288	252	288
Pamekasan	-	-	2 945	3 119	2 945	3 119
Proppo	-	-	5 937	5 786	5 937	5 786
Palengaan	-	-	3 153	3 339	3 153	3 339
Pegantenan	-	-	1 341	1 354	1 341	1 354
Kadur	-	-	1 500	1 599	1 500	1 599
Pakong	-	-	982	1 023	982	1 023
Waru	-	-	3 544	3 467	3 544	3 467
Batumarmar	-	-	3 540	3 942	3 540	3 942
Pasean	151	159	1 738	1 637	1 889	1 796
Kabupaten Pamekasan	371	384	26 265	26 965	26 636	27 349

Sumber/*Source*: Kementerian Agama, EMIS, Data Semester Ganjil/*Ministry of Religious Affairs, EMIS, Odd semester report data*

Tabel
Table 4.1.5

Jumlah Sekolah, Guru, dan Murid Sekolah Menengah Pertama (SMP) di Bawah Kementerian Pendidikan dan Kebudayaan Menurut Kecamatan di Kabupaten Pamekasan, 2020/2021 dan 2021/2022
Number of Schools, Teachers, and Pupils in Lower Secondary Schools Under The Ministry of Education and Culture by Subdistrict in Pamekasan Regency, 2020/2021 and 2021/2022

Kecamatan Subdistrict	Sekolah/Schools					
	Negeri/Public		Swasta/Private		Jumlah/Total	
	2020/2021	2021/2022	2020/2021	2021/2022	2020/2021	2021/2022
(1)	(2)	(3)	(4)	(5)	(6)	(7)
Tlanakan	1	1	12	12	13	13
Pademawu	5	5	10	10	15	15
Galis	1	1	-	-	1	1
Larangan	3	3	7	7	10	10
Pamekasan	6	6	7	6	13	12
Proppo	5	5	14	14	19	19
Palengaan	3	3	27	27	30	30
Pegantenan	3	3	28	28	31	31
Kadur	2	2	11	11	13	13
Pakong	1	1	4	4	5	5
Waru	1	1	9	9	10	10
Batumarmar	2	2	8	8	10	10
Pasean	1	1	12	12	13	13
Kabupaten Pamekasan	34	34	149	148	183	182

Lanjutan Tabel/Continued Table 4.1.5

Kecamatan Subdistrict	Guru ¹ /Teachers ¹					
	Negeri/Public		Swasta/Private		Jumlah/Total	
	2020/2021	2021/2022	2020/2021	2021/2022	2020/2021	2021/2022
(1)	(8)	(9)	(10)	(11)	(12)	(13)
Tlanakan	32	35	110	104	142	139
Pademawu	196	183	94	86	290	269
Galis	43	41	-	-	43	41
Larangan	90	87	62	57	152	144
Pamekasan	231	224	64	55	295	279
Proppo	68	66	126	117	194	183
Palengaan	41	42	242	234	283	276
Pegantenan	30	27	231	229	261	256
Kadur	28	29	102	93	130	122
Pakong	20	21	38	39	58	60
Waru	20	22	84	69	104	91
Batumarmar	25	23	73	73	98	96
Pasean	25	24	112	108	137	132
Kabupaten Pamekasan	849	824	1 338	1 264	2 187	2 088

Lanjutan Tabel/*Continued Table 4.1.5*

Kecamatan Subdistrict	Murid/Pupils					
	Negeri/Public		Swasta/Private		Jumlah/Total	
	2020/2021	2021/2022	2020/2021	2021/2022	2020/2021	2021/2022
(1)	(14)	(15)	(16)	(17)	(18)	(19)
Tlanakan	345	359	1 024	1 008	1 369	1 367
Pademawu	1 844	1 830	736	645	2 580	2 475
Galis	404	382	-	-	404	382
Larangan	920	867	513	515	1 433	1 382
Pamekasan	3 243	3 254	479	431	3 722	3 685
Proppo	663	633	1 295	1 361	1 958	1 994
Palengaan	249	223	3 021	3 327	3 270	3 550
Pegantenan	233	211	2 683	2 790	2 916	3 001
Kadur	132	137	615	635	747	772
Pakong	179	214	223	187	402	401
Waru	187	165	557	548	744	713
Batumarmar	166	315	589	603	755	918
Pasean	247	232	777	849	1 024	1 081
Kabupaten Pamekasan	8 812	8 822	12 512	12 899	21 324	21 721

Catatan/Note: ¹ Jumlah guru termasuk kepala sekolah dan guru/*The total of teachers including headmaster and teacher 2020/2021*

Sumber/Source: Kementerian Pendidikan dan Kebudayaan, Data semester ganjil 2020/*Ministry of Educations and Culture, Odd semester report data 2020 2021/2022*

Kementerian Pendidikan, Kebudayaan, Riset, dan Teknologi, Sistem Data Pokok Pendidikan, data semester ganjil 2021/*Ministry of Education, Culture, Research, and Technology, Basic Education Data System, odd semester 2021*

Tabel
Table 4.1.6

Jumlah Sekolah, Guru, dan Murid Madrasah Tsanawiyah (MTs) di Bawah Kementerian Agama Menurut Kecamatan di Kabupaten Pamekasan, 2020/2021 dan 2021/2022
Number of Schools, Teachers, and Pupils in Madrasah Tsanawiyah (MTs) Under The Ministry of Religious Affairs by Subdistrict in Pamekasan Regency, 2020/2021 and 2021/2022

Kecamatan Subdistrict	Sekolah/Schools					
	Negeri/Public		Swasta/Private		Jumlah/Total	
	2020/2021	2021/2022	2020/2021	2021/2022	2020/2021	2021/2022
(1)	(2)	(3)	(4)	(5)	(6)	(7)
Tlanakan	-	-	15	16	15	16
Pademawu	1	1	6	8	7	9
Galis	-	-	5	6	5	6
Larangan	1	1	9	9	10	10
Pamekasan	-	-	15	18	15	18
Proppo	-	-	38	39	38	39
Palengaan	-	-	20	20	20	20
Pegantenan	-	-	14	14	14	14
Kadur	1	1	13	13	14	14
Pakong	1	1	5	6	6	7
Waru	-	-	21	21	21	21
Batumarmar	-	-	18	19	18	19
Pasean	-	-	19	20	19	20
Kabupaten Pamekasan	4	4	198	209	202	213

Lanjutan Tabel/*Continued Table* 4.1.6

Kecamatan Subdistrict	Guru/Teachers					
	Negeri/Public		Swasta/Private		Jumlah/Total	
	2020/2021	2021/2022	2020/2021	2021/2022	2020/2021	2021/2022
(1)	(8)	(9)	(10)	(11)	(12)	(13)
Tlanakan	-	-	241	266	241	266
Pademawu	46	57	62	105	108	162
Galis	-	-	93	115	93	115
Larangan	51	64	125	160	176	224
Pamekasan	-	-	213	250	213	250
Proppo	-	-	663	754	663	754
Palengaan	-	-	245	275	245	275
Pegantenan	-	-	161	191	161	191
Kadur	23	26	217	207	240	233
Pakong	77	88	69	109	146	197
Waru	-	-	318	342	318	342
Batumarmar	-	-	289	266	289	266
Pasean	-	-	282	301	282	301
Kabupaten Pamekasan	197	235	2 978	3 341	3 175	3 576

Lanjutan Tabel/Continued Table 4.1.6

Kecamatan Subdistrict	Murid/Pupils					
	Negeri/Public		Swasta/Private		Jumlah/Total	
	2020/2021	2021/2022	2020/2021	2021/2022	2020/2021	2021/2022
(1)	(14)	(15)	(16)	(17)	(18)	(19)
Tlanakan	-	-	928	918	928	918
Pademawu	636	608	180	184	816	792
Galis	-	-	702	718	702	718
Larangan	273	354	1 526	1 634	1 799	1 988
Pamekasan	-	-	1 701	1 635	1 701	1 635
Proppo	-	-	7 809	7 929	7 809	7 929
Palengaan	-	-	2 074	2 025	2 074	2 025
Pegantenan	-	-	1 192	1 274	1 192	1 274
Kadur	74	83	915	1 353	989	1 436
Pakong	1	995	721	638	722	1 633
Waru	-	-	2 165	2 177	2 165	2 177
Batumarmar	-	-	1 773	1 732	1 773	1 732
Pasean	-	-	1 292	1 478	1 292	1 478
Kabupaten Pamekasan	984	2 040	22 978	23 695	23 962	25 735

Sumber/Source: Kementerian Agama, EMIS, Data Semester Ganjil/Ministry of Religious Affairs, EMIS, Odd semester report data

Tabel
Table 4.1.7**Jumlah Sekolah, Guru, dan Murid Sekolah Menengah Atas (SMA) di Bawah Kementerian Pendidikan dan Kebudayaan Menurut Kecamatan di Kabupaten Pamekasan, 2020/2021 dan 2021/2022*****Number of Schools, Teachers, and Pupils in Upper Secondary Schools Under The Ministry of Education and Culture by Subdistrict in Pamekasan Regency, 2020/2021 and 2021/2022***

Kecamatan Subdistrict	Sekolah/Schools					
	Negeri/Public		Swasta/Private		Jumlah/Total	
	2020/2021	2021/2022	2020/2021	2021/2022	2020/2021	2021/2022
(1)	(2)	(3)	(4)	(5)	(6)	(7)
Tlanakan	-	-	5	5	5	5
Pademawu	2	2	3	3	5	5
Galis	1	1	-	-	1	1
Larangan	-	-	6	6	6	6
Pamekasan	4	4	6	6	10	10
Proppo	-	-	6	6	6	6
Palengaan	-	-	16	16	16	16
Pegantenan	-	-	7	7	7	7
Kadur	-	-	7	7	7	7
Pakong	1	1	2	2	3	3
Waru	1	1	1	1	2	2
Batumarmar	-	-	4	4	4	4
Pasean	-	-	5	5	5	5
Kabupaten Pamekasan	9	9	68	68	77	77

Lanjutan Tabel/Continued Table 4.1.7

Kecamatan Subdistrict	Guru ¹ /Teachers ¹					
	Negeri/Public		Swasta/Private		Jumlah/Total	
	2020/2021	2021/2022	2020/2021	2021/2022	2020/2021	2021/2022
(1)	(8)	(9)	(10)	(11)	(12)	(13)
Tlanakan	-	-	53	43	53	43
Pademawu	97	108	21	18	118	126
Galis	49	47	-	-	49	47
Larangan	-	-	50	54	50	54
Pamekasan	205	205	54	52	259	257
Proppo	-	-	63	57	63	57
Palengaan	-	-	183	162	183	162
Pegantenan	-	-	79	64	79	64
Kadur	-	-	100	89	100	89
Pakong	29	27	19	16	48	43
Waru	28	30	6	5	34	35
Batumarmar	-	-	32	44	32	44
Pasean	-	-	46	38	46	38
Kabupaten Pamekasan	408	417	706	642	1 114	1 059

Lanjutan Tabel/Continued Table 4.1.7

Kecamatan Subdistrict	Murid/Pupils					
	Negeri/Public		Swasta/Private		Jumlah/Total	
	2020/2021	2021/2022	2020/2021	2021/2022	2020/2021	2021/2022
(1)	(14)	(15)	(16)	(17)	(18)	(19)
Tlanakan	-	-	463	465	463	465
Pademawu	1 547	1 477	138	129	1 685	1 606
Galis	533	467	-	-	533	467
Larangan	-	-	403	421	403	421
Pamekasan	3 106	3 024	499	458	3 605	3 482
Proppo	-	-	902	780	902	780
Palengaan	-	-	2 529	2 566	2 529	2 566
Pegantenan	-	-	1 074	1 113	1 074	1 113
Kadur	-	-	761	665	761	665
Pakong	225	198	101	73	326	271
Waru	386	357	68	64	454	421
Batumarmar	-	-	416	428	416	428
Pasean	-	-	399	400	399	400
Kabupaten Pamekasan	5 797	5 523	7 753	7 562	13 550	13 085

Catatan/Note: ¹ Jumlah guru termasuk kepala sekolah dan guru/The total of teachers including headmaster and teacher 2020/2021

Sumber/Source: Kementerian Pendidikan dan Kebudayaan, Data semester ganji 2020/Ministry of Educations and Culture, Odd semester report data 2020 2021/2022

Kementerian Pendidikan, Kebudayaan, Riset, dan Teknologi, Sistem Data Pokok Pendidikan, data semester ganjil 2021/Ministry of Education, Culture, Research, and Technology, Basic Education Data System, odd semester 2021

Tabel
Table 4.1.8

Jumlah Sekolah, Guru, dan Murid Sekolah Menengah Kejuruan (SMK) di Bawah Kementerian Pendidikan dan Kebudayaan Menurut Kecamatan di Kabupaten Pamekasan, 2020/2021 dan 2021/2022
Number of Schools, Teachers, and Pupils in Vocational High Schools Under The Ministry of Education and Culture by Subdistrict in Pamekasan Regency, 2020/2021 and 2021/2022

Kecamatan Subdistrict	Sekolah/Schools					
	Negeri/Public		Swasta/Private		Jumlah/Total	
	2020/2021	2021/2022	2020/2021	2021/2022	2020/2021	2021/2022
(1)	(2)	(3)	(4)	(5)	(6)	(7)
Tlanakan	1	1	6	6	7	7
Pademawu	-	-	3	3	3	3
Galis	-	-	1	1	1	1
Larangan	-	-	6	7	6	7
Pamekasan	3	3	4	4	7	7
Proppo	1	1	8	10	9	11
Palengaan	-	-	20	20	20	20
Pegantenan	-	-	16	16	16	16
Kadur	-	-	3	3	3	3
Pakong	1	1	6	6	7	7
Waru	-	-	5	5	5	5
Batumarmar	-	-	6	9	6	9
Pasean	1	1	6	6	7	7
Kabupaten Pamekasan	7	7	90	96	97	103

Lanjutan Tabel/*Continued Table* 4.1.8

Kecamatan Subdistrict	Guru ¹ /Teachers ¹					
	Negeri/Public		Swasta/Private		Jumlah/Total	
	2020/2021	2021/2022	2020/2021	2021/2022	2020/2021	2021/2022
(1)	(8)	(9)	(10)	(11)	(12)	(13)
Tlanakan	37	43	75	79	112	122
Pademawu	-	-	32	27	32	27
Galis	-	-	26	24	26	24
Larangan	-	-	49	52	49	52
Pamekasan	245	249	61	68	306	317
Proppo	22	27	69	71	91	98
Palengaan	-	-	219	223	219	223
Pegantenan	-	-	116	109	116	109
Kadur	-	-	37	36	37	36
Pakong	34	42	65	64	99	106
Waru	-	-	64	59	64	59
Batumarmar	-	-	40	47	40	47
Pasean	23	32	57	58	80	90
Kabupaten Pamekasan	361	393	910	917	1 271	1 310

Lanjutan Tabel/*Continued Table* 4.1.8

Kecamatan Subdistrict	Murid/Pupils					
	Negeri/Public		Swasta/Private		Jumlah/Total	
	2020/2021	2021/2022	2020/2021	2021/2022	2020/2021	2021/2022
(1)	(14)	(15)	(16)	(17)	(18)	(19)
Tlanakan	337	338	612	603	949	941
Pademawu	-	-	258	199	258	199
Galis	-	-	226	224	226	224
Larangan	-	-	339	382	339	382
Pamekasan	2 809	3 249	450	426	3 259	3 675
Proppo	168	144	971	1 181	1 139	1 325
Palengaan	-	-	3 340	3 484	3 340	3 484
Pegantenan	-	-	1 581	1 469	1 581	1 469
Kadur	-	-	290	263	290	263
Pakong	322	331	775	743	1 097	1 074
Waru	-	-	713	701	713	701
Batumarmar	-	-	424	606	424	606
Pasean	145	160	487	547	632	707
Kabupaten Pamekasan	3 781	4 222	10 466	10 828	14 247	15 050

Catatan/Note: ¹ Jumlah guru termasuk kepala sekolah dan guru/*The total of teachers including headmaster and teacher 2020/2021*

Sumber/Source: Kementerian Pendidikan dan Kebudayaan, Data semester ganji 2020/*Ministry of Educations and Culture, Odd semester report data 2020*
2021/2022
Kementerian Pendidikan, Kebudayaan, Riset, dan Teknologi, Sistem Data Pokok Pendidikan, data semester ganjil 2021/*Ministry of Education, Culture, Research, and Technology, Basic Education Data System, odd semester 2021*

Tabel
Table 4.1.9

**Jumlah Sekolah, Guru, dan Murid Madrasah Aliyah (MA)
di Bawah Kementerian Agama Menurut Kecamatan di
Kabupaten Pamekasan, 2020/2021 dan 2021/2022**
*Number of Schools, Teachers, and Pupils in Madrasah Aliyah
(MA) Under the Ministry of Religious Affairs by Subdistrict in
Pamekasan Regency, 2020/2021 and 2021/2022*

Kecamatan Subdistrict	Sekolah/Schools					
	Negeri/Public		Swasta/Private		Jumlah/Total	
	2020/2021	2021/2022	2020/2021	2021/2022	2020/2021	2021/2022
(1)	(2)	(3)	(4)	(5)	(6)	(7)
Tlanakan	-	-	7	7	7	7
Pademawu	2	2	3	4	5	6
Galis	-	-	3	3	3	3
Larangan	-	-	8	9	8	9
Pamekasan	-	-	6	6	6	6
Propo	-	-	25	26	25	26
Palengaan	-	-	11	11	11	11
Pegantenan	-	-	10	10	10	10
Kadur	-	-	11	11	11	11
Pakong	-	-	3	3	3	3
Waru	-	-	7	7	7	7
Batumarmar	-	-	6	7	6	7
Pasean	-	-	11	12	11	12
Kabupaten Pamekasan	2	2	111	116	113	118

Lanjutan Tabel/Continued Table 4.1.9

Kecamatan Subdistrict	Guru/Teachers					
	Negeri/Public		Swasta/Private		Jumlah/Total	
	2020/2021	2021/2022	2020/2021	2021/2022	2020/2021	2021/2022
(1)	(8)	(9)	(10)	(11)	(12)	(13)
Tlanakan	-	-	114	136	114	136
Pademawu	199	221	32	49	231	270
Galis	-	-	32	53	32	53
Larangan	-	-	146	174	146	174
Pamekasan	-	-	79	72	79	72
Proppo	-	-	507	598	507	598
Palengaan	-	-	152	166	152	166
Pegantenan	-	-	136	160	136	160
Kadur	-	-	154	167	154	167
Pakong	-	-	83	92	83	92
Waru	-	-	110	117	110	117
Batumarmar	-	-	80	94	80	94
Pasean	-	-	129	171	129	171
Kabupaten Pamekasan	199	221	1 754	2 049	1 953	2 270

Lanjutan Tabel/*Continued Table 4.1.9*

Kecamatan Subdistrict	Murid/Pupils					
	Negeri/Public		Swasta/Private		Jumlah/Total	
	2020/2021	2021/2022	2020/2021	2021/2022	2020/2021	2021/2022
(1)	(14)	(15)	(16)	(17)	(18)	(19)
Tlanakan	-	-	608	582	608	582
Pademawu	1 665	1 619	84	102	1 749	1 721
Galis	-	-	374	352	374	352
Larangan	-	-	1 686	1 659	1 686	1 659
Pamekasan	-	-	593	622	593	622
Proppo	-	-	6 527	7 215	6 527	7 215
Palengaan	-	-	1 497	1 434	1 497	1 434
Pegantenan	-	-	1 005	1 000	1 005	1 000
Kadur	-	-	999	1 031	999	1 031
Pakong	-	-	1 045	918	1 045	918
Waru	-	-	1 029	1 100	1 029	1 100
Batumarmar	-	-	736	751	736	751
Pasean	-	-	764	861	764	861
Kabupaten Pamekasan	1 665	1 619	16 947	17 627	18 612	19 246

Sumber/Source: Kementerian Agama, EMIS, Data Semester Ganjil/Ministry of Religious Affairs, EMIS, Odd semester report data

Tabel
Table 4.1.10

Jumlah Desa¹/Kelurahan yang Memiliki Fasilitas Sekolah Menurut Kecamatan dan Tingkat Pendidikan di Kabupaten Pamekasan, 2019–2021
Number of Villages¹/Kelurahan Having Educational Facilities by Subdistrict and Educational Level in Pamekasan Regency, 2019–2021

Kecamatan Subdistrict	SD Primary School		
	2019	2020	2021
(1)	(2)	(3)	(4)
Tlanakan	17	17	17
Pademawu	22	22	22
Galis	10	10	10
Larangan	14	14	14
Pamekasan	18	18	18
Proppo	27	27	26
Palengaan	12	12	12
Pegantenan	13	13	13
Kadur	10	10	10
Pakong	12	12	12
Waru	12	12	12
Batumarmar	13	13	13
Pasean	9	9	9
Kabupaten Pamekasan	189	189	188

Lanjutan Tabel/*Continued Table* 4.1.10

Kecamatan Subdistrict	SMP Junior High School		
	2019	2020	2021
(1)	(5)	(6)	(7)
Tlanakan	15	15	15
Pademawu	11	12	13
Galis	5	5	5
Larangan	11	11	10
Pamekasan	12	12	12
Proppo	20	20	20
Palengaan	12	12	12
Pegantenan	12	12	12
Kadur	9	9	9
Pakong	9	10	9
Waru	11	11	11
Batumarmar	12	12	12
Pasean	9	9	9
Kabupaten Pamekasan	148	150	149

Lanjutan Tabel/*Continued Table* 4.1.10

Kecamatan Subdistrict	SMA Senior High School		
	2019	2020	2021
(1)	(8)	(9)	(10)
Tlanakan	9	10	8
Pademawu	7	7	6
Galis	4	4	4
Larangan	10	10	10
Pamekasan	11	11	11
Proppo	9	8	10
Palengaan	12	12	12
Pegantenan	8	8	8
Kadur	7	7	7
Pakong	3	3	3
Waru	6	6	6
Batumarmar	5	5	5
Pasean	8	8	8
Kabupaten Pamekasan	99	99	98

Lanjutan Tabel/*Continued Table* 4.1.10

Kecamatan <i>Subdistrict</i>	SMK <i>Vocational School</i>		
	2019	2020	2021
(1)	(11)	(12)	(13)
Tlanakan	5	5	5
Pademawu	3	3	3
Galis	1	1	1
Larangan	5	5	5
Pamekasan	3	3	2
Proppo	7	7	7
Palengaan	10	10	9
Pegantenan	10	10	10
Kadur	4	4	4
Pakong	6	6	7
Waru	5	6	6
Batumarmar	5	5	7
Pasean	5	5	5
Kabupaten Pamekasan	69	70	71

Lanjutan Tabel/Continued Table 4.1.10

Kecamatan Subdistrict	Perguruan Tinggi University		
	2019	2020	2021
(1)	(14)	(15)	(16)
Tlanakan	3	3	3
Pademawu	1	1	2
Galis	-	-	-
Larangan	-	-	-
Pamekasan	1	1	1
Proppo	-	-	1
Palengaan	3	3	2
Pegantenan	1	1	1
Kadur	1	1	1
Pakong	1	1	1
Waru	-	-	-
Batumarmar	1	1	1
Pasean	-	-	-
Kabupaten Pamekasan	12	12	13

Catatan/Note: ¹ Desa pada tabel ini termasuk Unit Permukiman Transmigrasi (UPT) yang masih dibina oleh kementerian terkait dan nagari di Provinsi Sumatera Barat/Villages in this table include Transmigration Settlement Unit which is still fostered by the relevant ministries and the nagari in the Province of Sumatera Barat

Sumber/Source: BPS, Pendataan Potensi Desa (Podes)/ BPS-Statistics Indonesia, Village Potential Data Collection

Tabel
Table 4.1.11

Angka Partisipasi Murni (APM) dan Angka Partisipasi Kasar (APK) Menurut Jenjang Pendidikan di Kabupaten Pamekasan, 2020 dan 2021
Net Enrollment Rate and Gross Enrollment Ratio by Educational Level in Pamekasan Regency, 2020 and 2021

Jenjang Pendidikan <i>Educational Level</i>	Angka Partisipasi Murni (APM) <i>Net Enrollment Rate</i>		Angka Partisipasi Kasar (APK) <i>Gross Enrollment Ratio</i>	
	2020	2021	2020	2021
(1)	(2)	(3)	(4)	(5)
SD/MI/Sederajat <i>Primary School</i>	97,66	97,27	108,76	107,74
SMP/MTs/ Sederajat <i>Lower Secondary School</i>	76,07	78,14	87,38	92,52
SMA/SMK/MA/Sederajat <i>Upper Secondary School</i>	60,88	62,52	80,27	80,84

Sumber/Source: BPS, Survei Sosial Ekonomi Nasional (Susenas)/BPS-Statistics Indonesia, National Socioeconomic Survey

Tabel 4.1.12 **Persentase Penduduk Berumur 15 Tahun ke Atas yang Melek Huruf Menurut Kelompok Umur di Kabupaten Pamekasan, 2020 dan 2021**
Percentage of Literate People Aged 15 Years and Over by Age Group in Pamekasan Regency, 2020 and 2021

Kelompok Umur Age Group	2020	2021
(1)	(2)	(3)
15–19	100,00	100,00
20–24	100,00	100,00
25–29	99,38	99,36
30–34	96,66	98,55
35–39	92,11	98,90
40–44	93,33	94,28
45–49	92,54	92,38
50+	67,19	69,22
15–24	100,00	100,00
15–44	97,18	98,60
15+	88,09	89,24
45+	73,19	74,52

Sumber/Source: BPS, Survei Sosial Ekonomi Nasional (Susenas)/BPS-Statistics Indonesia, National Socioeconomic Survey

4.2 KESEHATAN HEALTH

Tabel 4.2.1 **Jumlah Desa¹/Kelurahan Yang Memiliki Sarana Kesehatan Menurut Kecamatan di Kabupaten Pamekasan, 2019–2021**
Number of Villages¹/Kelurahan Having Health Facilities by Subdistrict in Pamekasan Regency, 2019–2021

Kecamatan Subdistrict	Rumah Sakit Hospital		
	2019	2020	2021
(1)	(2)	(3)	(4)
Tlanakan	1	1	2
Pademawu	1	1	1
Galis	-	-	-
Larangan	-	-	-
Pamekasan	3	3	3
Proppo	-	-	-
Palengaan	-	-	-
Pegantenan	-	-	-
Kadur	-	-	-
Pakong	-	-	-
Waru	1	1	2
Batumarmar	-	-	-
Pasean	-	-	-
Kabupaten Pamekasan	6	6	8

Lanjutan Tabel/*Continued Table* 4.2.1

Kecamatan <i>Subdistrict</i>	Rumah Sakit Bersalin <i>Maternity Hospital</i>		
	2019	2020	2021
(1)	(5)	(6)	(7)
Tlanakan	-	-	-
Pademawu	1	1	2
Galis	-	-	-
Larangan	-	-	-
Pamekasan	-	-	1
Proppo	-	-	-
Palengaan	-	-	-
Pegantenan	-	-	-
Kadur	-	-	-
Pakong	-	-	-
Waru	-	-	-
Batumarmar	-	-	-
Pasean	-	-	-
Kabupaten Pamekasan	1	1	3

Lanjutan Tabel/*Continued Table* 4.2.1

Kecamatan <i>Subdistrict</i>	Poliklinik <i>Polyclinic</i>		
	2019	2020	2021
(1)	(8)	(9)	(10)
Tlanakan	-	-	-
Pademawu	1	1	2
Galis	-	-	-
Larangan	-	-	-
Pamekasan	3	3	3
Proppo	-	-	1
Palengaan	1	1	1
Pegantenan	2	1	3
Kadur	-	-	-
Pakong	1	1	1
Waru	-	-	-
Batumarmar	-	-	-
Pasean	-	1	2
Kabupaten Pamekasan	8	8	13

Lanjutan Tabel/Continued Table 4.2.1

Kecamatan Subdistrict	Puskesmas Public Health Center		
	2019	2020	2021
(1)	(11)	(12)	(13)
Tlanakan	2	2	2
Pademawu	2	2	2
Galis	1	1	1
Larangan	2	3	2
Pamekasan	2	2	2
Proppo	2	2	2
Palengaan	1	2	2
Pegantenan	2	2	2
Kadur	1	1	1
Pakong	1	1	1
Waru	2	2	2
Batumarmar	1	1	1
Pasean	1	1	1
Kabupaten Pamekasan	20	22	21

Lanjutan Tabel/*Continued Table 4.2.1*

Kecamatan <i>Subdistrict</i>	Puskesmas Pembantu <i>Subsidiary of Public Health Center</i>		
	2019	2020	2021
(1)	(14)	(15)	(16)
Tlanakan	2	3	1
Pademawu	4	4	4
Galis	2	2	2
Larangan	2	2	2
Pamekasan	4	5	4
Proppo	5	5	5
Palengaan	4	4	5
Pegantenan	1	1	1
Kadur	3	2	2
Pakong	2	2	2
Waru	1	1	1
Batumarmar	1	1	1
Pasean	3	3	3
Kabupaten Pamekasan	34	35	33

Lanjutan Tabel/*Continued Table 4.2.1*

Kecamatan Subdistrict	Apotek Pharmacy		
	2019	2020	2021
(1)	(17)	(18)	(19)
Tlanakan	2	4	4
Pademawu	2	3	3
Galis	1	3	3
Larangan	4	4	6
Pamekasan	8	7	10
Proppo	2	3	3
Palengaan	1	1	2
Pegantenan	1	2	2
Kadur	-	1	1
Pakong	1	2	2
Waru	1	1	1
Batumarmar	1	1	1
Pasean	1	1	1
Kabupaten Pamekasan	25	33	39

Catatan/*Note*: ¹ Desa pada tabel ini termasuk Unit Permukiman Transmigrasi (UPT) yang masih dibina oleh kementerian terkait dan nagari di Provinsi Sumatera Barat/*Villages in this table include Transmigration Settlement Unit which is still fostered by the relevant ministries and the nagari in the Province of Sumatera Barat*

Sumber/*Source*: BPS, Pendataan Potensi Desa (Podes)/*BPS-Statistics Indonesia, Village Potential Data Collecting*

Tabel 4.2.2
Table

Jumlah Tenaga Kesehatan di Menurut Kecamatan di Kabupaten Pamekasan, 2021
Number of Health Workers by Subdistrict in Pamekasan Regency, 2021

Kecamatan Subdistrict	Dokter ¹ Doctor ¹	Dokter Gigi ² Dentist ²	Perawat Nurse	Bidan Midwife	Tenaga kefarmasian Pharmacist
(1)	(2)	(3)	(4)	(5)	(6)
Tlanakan	4	2	51	55	3
Pademawu	4	2	62	67	1
Galis	2	1	31	21	-
Larangan	3	1	46	50	3
Pamekasan	3	2	53	57	1
Proppo	4	2	52	72	2
Palengaan	3	1	39	44	2
Pegantenan	4	2	45	44	2
Kadur	2	1	21	29	1
Pakong	2	-	28	29	-
Waru	4	2	39	38	3
Batumarmar	3	1	36	34	1
Pasean	2	-	30	33	1
Kabupaten Pamekasan	40	17	533	573	20

Lanjutan Tabel/*Continued Table 4.2.2*

Kecamatan <i>Subdistrict</i>	Tenaga Kesehatan Masyarakat <i>Public Health worker</i>	Tenaga Kesehatan Lingkungan <i>Enviromental Health Worker</i>	Tenaga Gizi <i>Nutritionist</i>	Ahli Teknologi Laboratorium Medik <i>Medical Laboratory Technician</i>
(1)	(7)	(8)	(9)	(10)
Tlanakan	2	...
Pademawu	3	...
Galis	2	...
Larangan	3	...
Pamekasan	2	...
Proppo	3	...
Palengaan	3	...
Pegantenan	4	...
Kadur	1	...
Pakong	1	...
Waru	4	...
Batumarmar	1	...
Pasean	-	...
Kabupaten Pamekasan	29	...

Catatan/Note: ¹ Dokter dalam tabel ini termasuk dokter spesialis (selain spesialis gigi) dan dokter umum/*Doctor in this table include medical specialist (exclude dentist specialist) and general practitioner*

² Dokter gigi dalam tabel ini termasuk dokter spesialis gigi dan dokter gigi/*Doctor in this table include dentist dan dentist specialist*

Sumber/Source: Dinas Kesehatan Kabupaten Pamekasan/ *Public Health Office of Pamekasan Regency*

Tabel 4.2.3
Table

Jumlah Tenaga Kesehatan Menurut Jenis Tenaga Kesehatan di Kabupaten Pamekasan, 2020 dan 2021
Number of Health Workers by kind in Pamekasan Regency, 2020 and 2021

Tenaga Kesehatan Health Workers	2020	2021
(1)	(2)	(3)
Dokter Umum/Dokter ¹	43	40
Dokter Gigi/Dentist ²	13	17
Perawat/Nurse	585	533
Bidan/Midwife	550	573
Tenaga Farmasi/Pharmacist	13	20
Tenaga Kesehatan Masyarakat/Public Health Worker	40	...
Tenaga Kesehatan Lingkungan/Environmental Health Worker	22	...
Tenaga Gizi/Nutritionist	26	29
Ahli Teknologi Laboratorium Medik/Medical Laboratory Technician	41	...
Jumlah/Total	1 333	1 212

Catatan/Note: ¹ Dokter dalam tabel ini termasuk dokter spesialis (selain spesialis gigi) dan dokter umum/Doctor in this table include medical specialist (exclude dentist specialist) and general practitioner

² Dokter gigi dalam tabel ini termasuk dokter spesialis gigi dan dokter gigi/Doctor in this table include dentist and dentist specialist

Sumber/Source: Dinas Kesehatan Kabupaten Pamekasan/ Public Health Office of Pamekasan Regency

Tabel 4.2.4 Jumlah Rumah Sakit Umum, Rumah Sakit Khusus, Puskesmas, Klinik Pratama, dan Posyandu Menurut Kecamatan di Kabupaten Pamekasan, 2020 dan 2021
Number of General Hospital, Specialized Hospital, Public Health Center, Primary Clinic, and Integrated Health Post by Subdistrict in Pamekasan Regency, 2020 and 2021

Kecamatan Subdistrict	Rumah Sakit Umum General Hospital		Rumah Sakit Khusus Specialized Hospital	
	2020	2021	2020	2021
(1)	(2)	(3)	(4)	(5)
Tlanakan	1	1	-	-
Pademawu	1	2	-	-
Galis	-	-	-	-
Larangan	-	-	-	-
Pamekasan	3	3	1	1
Proppo	-	-	-	-
Palengaan	-	-	-	-
Pegantenan	-	-	-	-
Kadur	-	-	-	-
Pakong	-	-	-	-
Waru	1	-	-	-
Batumarmar	-	-	-	-
Pasean	-	1	-	-
Kabupaten Pamekasan	6	7	1	1

Lanjutan Tabel/*Continued Table* 4.2.4

Kecamatan Subdistrict	Puskesmas ¹ Rawat Inap <i>Public Health Center¹ with Inpatient Care</i>		Puskesmas ¹ Non Rawat Inap <i>Public Health Center¹ without Inpatient Care</i>	
	2020	2021	2020	2021
(1)	(6)	(7)	(8)	(9)
Tlanakan	2	2	-	-
Pademawu	2	2	-	-
Galis	1	1	-	-
Larangan	2	2	-	-
Pamekasan	2	2	-	-
Proppo	2	2	-	-
Palengaan	2	2	-	-
Pegantenan	2	2	-	-
Kadur	1	1	-	-
Pakong	1	1	-	-
Waru	2	2	-	-
Batumarmar	1	1	-	-
Pasean	1	1	-	-
Kabupaten Pamekasan	21	21	-	-

Lanjutan Tabel/Continued Table 4.2.4

Kecamatan Subdistrict	Klinik Pratama Primary Clinic		Posyandu Intregrated Health Post		Polindes Village Maternity Hut	
	2020	2021	2020	2021	2020	2021
(1)	(10)	(11)	(12)	(13)	(14)	(15)
Tlanakan	-	-	79	79	12	13
Pademawu	1	3	99	99	24	14
Galis	-	-	33	33	10	4
Larangan	-	-	71	71	11	15
Pamekasan	10	5	105	105	25	16
Proppo	-	-	99	100	23	23
Palengaan	1	2	85	85	4	17
Pegantenan	1	2	91	91	14	23
Kadur	-	-	55	55	14	14
Pakong	1	1	47	47	8	6
Waru	1	1	63	69	7	12
Batumarmar	-	-	88	88	9	12
Pasean	1	1	69	69	11	10
Kabupaten Pamekasan	16	15	984	991	172	179

Catatan/Note: ¹ Puskesmas yang teregistrasi/Registered Public Health Center

Sumber/Source: Dinas Kesehatan Kabupaten Pamekasan/ Public Health Office of Pamekasan Regency

Tabel 4.2.5
Table

Jumlah Tempat Tidur dan Pasien Puskesmas¹ Menurut Kecamatan di Kabupaten Pamekasan, 2020 dan 2021
Number of Public Health Center's Bed and Patient by Subdistrict in Pamekasan Regency, 2020 and 2021

Kecamatan Subdistrict	Tempat Tidur Bed		Pasien Patient	
	2020	2021	2020	2021
(1)	(2)	(3)	(4)	(5)
Tlanakan	24	20	660	399
Pademawu	19	16	598	380
Galis	6	8	369	219
Larangan	15	17	531	324
Pamekasan	14	9	93	37
Proppo	32	24	672	665
Palengaan	12	13	603	437
Pegantenan	14	17	424	253
Kadur	9	9	379	458
Pakong	7	11	1 504	326
Waru	27	25	1 093	669
Batumarmar	15	16	1 199	888
Pasean	15	17	964	536
Kabupaten Pamekasan	209	202	9 089	5 591

Catatan/Note: ¹ Puskesmas yang teregistrasi/Registered Public Health Center

Sumber/Source: Dinas Kesehatan Kabupaten Pamekasan/ Public Health Office of Pamekasan Regency

Tabel 4.2.6 Jumlah Paguyuban dan Petugas Keluarga Berencana Menurut Kecamatan di Kabupaten Pamekasan, 2021
Number of Groups and Workers of Family Planning Program by Subdistrict in Pamekasan Regency, 2021

Kecamatan Subdistrict	Pengawas PLKB Supervisor of PLKB	PLKB	PPKBD	Sub PPKBD
(1)	(2)	(3)	(4)	(5)
Tlanakan	1	4	17	89
Pademawu	1	4	22	117
Galis	1	3	10	56
Larangan	1	3	14	105
Pamekasan	1	4	18	99
Proppo	1	3	27	138
Palengaan	1	3	12	86
Pegantenan	1	1	13	85
Kadur	1	2	10	105
Pakong	1	2	12	52
Waru	1	2	12	72
Batumarmar	1	1	13	88
Pasean	1	1	9	89
Kabupaten Pamekasan	13	33	189	1 181

Sumber/Source: Dinas Pemberdayaan Perempuan, Perlindungan Anak dan Keluarga Berencana Kabupaten Pamekasan/ Women Empowerment, Child Protection, and Family Planning Office of Pamekasan Regency

Tabel 4.2.7
Table

Jumlah Akseptor KB Aktif Menurut Kecamatan dan Jenis Kontrasepsi di Kabupaten Pamekasan, 2021
Number of Active Participant of Family Planning by Subdistrict and Contraception Method in Pamekasan Regency, 2021

Kecamatan Subdistrict	IUD	Metoda Operasi Pria (MOP) Vasektomi	Metoda Operasi Wanita (MOW) Tubektomi	Implan Implant
(1)	(2)	(3)	(4)	(5)
Tlanakan	586	55	284	921
Pademawu	256	30	383	998
Galis	249	10	157	683
Larangan	117	20	98	593
Pamekasan	1 551	15	641	1 250
Proppo	552	39	99	1 615
Palengaan	515	2	29	801
Pegantenan	251	18	109	861
Kadur	111	12	76	1 351
Pakong	161	8	219	649
Waru	113	7	133	668
Batumarmar	157	15	88	860
Pasean	293	5	42	2 221
Kabupaten Pamekasan	4 912	236	2 624	13 471

Lanjutan Tabel/*Continued Table 4.2.7*

Kecamatan <i>Subdistrict</i>	Suntik <i>Injection</i>	Pil <i>Pill</i>	Kondom <i>Condom</i>	Jumlah <i>Total</i>
(1)	(2)	(3)	(4)	(5)
Tlanakan	5 290	3 259	124	10 519
Pademawu	7 517	4 589	143	13 916
Galis	2 223	1 728	194	5 244
Larangan	6 430	2 324	125	9 707
Pamekasan	7 923	2 987	352	14 719
Proppo	8 445	2 768	81	13 599
Palengaan	9 091	3 457	16	14 177
Pegantenan	10 493	2 855	102	14 689
Kadur	5 465	3 792	80	10 887
Pakong	3 591	1 335	47	6 010
Waru	5 246	3 906	9	10 082
Batumarmar	8 701	5 714	18	15 553
Pasean	5 419	3 514	-	11 494
Kabupaten Pamekasan	85 834	42 228	1 291	150 596

Sumber/*Source*: Dinas Pemberdayaan Perempuan, Perlindungan Anak dan Keluarga Berencana Kabupaten Pamekasan/*Women Empowerment, Child Protection, and Family Planning Office of Pamekasan Regency*

4.3 AGAMA DAN SOSIAL LAINNYA RELIGION AND OTHER SOCIAL AFFAIRS

Tabel 4.3.1 Jumlah Penduduk Menurut Kecamatan dan Agama yang Dianut di Kabupaten Pamekasan, 2020
Population by Subdistrict and Religion in Pamekasan Regency, 2020

Kecamatan Subdistrict	Islam	Protestan Protestant	Katolik Catholic	Hindu	Budha Buddha	Lainnya Others
(1)	(2)	(3)	(4)	(5)	(6)	(7)
Tlanakan	67 046	3	-	-	-	-
Pademawu	83 044	-	77	-	-	-
Galis	27 897	3	-	-	-	-
Larangan	57 449	-	-	-	-	-
Pamekasan	94 103	378	64	-	-	-
Propo	78 986	-	-	-	-	-
Palengaan	72 828	-	-	-	-	-
Pegantenan	65 817	-	-	-	-	-
Kadur	50 205	-	-	-	-	-
Pakong	38 118	-	-	-	-	-
Waru	40 468	-	-	-	-	-
Batumarmar	74 722	-	-	-	-	-
Pasean	60 978	-	-	-	-	-
Kabupaten Pamekasan	811 661	384	141	-	-	-

Sumber/Source: Kementerian Agama Kabupaten Pamekasan/Religious Affairs Service of Pamekasan Regency

Tabel
Table 4.3.2**Jumlah Tempat Peribadatan Menurut Kecamatan di Kabupaten Pamekasan, 2021**
Number of Places of Worship by Subdistrict in Pamekasan Regency, 2021

Kecamatan Subdistrict	Masjid Mosque	Mushola Pray Room	Gereja Protestan Protestant Church	Gereja Katholik Catholic Church	Pura Temple	Vihara
(1)	(2)	(3)	(4)	(5)	(6)	(7)
Tlanakan	77	178	-	-	-	-
Pademawu	110	416	-	-	-	-
Galis	36	131	-	-	1	1
Larangan	73	288	-	-	-	-
Pamekasan	105	360	5	1	-	-
Propo	95	461	-	-	-	-
Palengaan	106	440	-	-	-	-
Pegantenan	128	411	-	-	-	-
Kadur	83	257	-	-	-	-
Pakong	65	293	-	-	-	-
Waru	100	483	-	-	-	-
Batumarmar	95	114	-	-	-	-
Pasean	105	241	-	-	-	-
Kabupaten Pamekasan	1 178	4 073	5	1	1	1

Sumber/Source: Kementerian Agama Kabupaten Pamekasan/Religious Affairs Service of Pamekasan Regency

Tabel
Table 4.3.3

**Jumlah Desa¹/Kelurahan yang Mengalami Bencana Alam²
Menurut Kecamatan di Kabupaten Pamekasan, 2019–
2021**
*Number of Villages¹/Kelurahan that Had Natural Disaster²
by Subdistrict in Pamekasan Regency, 2019–2021*

Kecamatan Subdistrict	Banjir/Flood		
	2019	2020	2021
(1)	(2)	(3)	(4)
Tlanakan	-	-	-
Pademawu	4	2	4
Galis	-	-	-
Larangan	-	-	-
Pamekasan	5	8	10
Proppo	-	1	-
Palengaan	1	-	2
Pegantenan	-	-	-
Kadur	-	-	-
Pakong	-	-	-
Waru	-	-	3
Batumarmar	-	1	-
Pasean	-	-	-
Kabupaten Pamekasan	10	12	19

Lanjutan Tabel/*Continued Table* 4.3.3

Kecamatan Subdistrict	Gempa Bumi/ <i>Earthquake</i>		
	2019	2020	2021
(1)	(5)	(6)	(7)
Tlanakan	-	-	1
Pademawu	-	-	-
Galis	9	-	-
Larangan	-	-	-
Pamekasan	-	-	-
Proppo	-	-	-
Palengaan	-	9	2
Pegantenan	3	-	-
Kadur	-	-	-
Pakong	-	-	5
Waru	10	-	-
Batumarmar	7	-	-
Pasean	-	-	1
Kabupaten Pamekasan	29	9	9

Lanjutan Tabel/*Continued Table* 4.3.3

Kecamatan <i>Subdistrict</i>	Tanah Longsor/ <i>Landslide</i>		
	2019	2020	2021
(1)	(8)	(9)	(10)
Tlanakan	-	-	-
Pademawu	1	1	-
Galis	-	-	-
Larangan	-	-	1
Pamekasan	-	-	2
Proppo	-	4	1
Palengaan	2	1	3
Pegantenan	-	4	4
Kadur	6	3	2
Pakong	-	-	1
Waru	-	-	-
Batumarmar	-	-	-
Pasean	-	-	1
Kabupaten Pamekasan	9	13	15

Catatan/*Note*: ¹ Desa pada tabel ini termasuk Unit Permukiman Transmigrasi (UPT) yang masih dibina oleh kementerian terkait dan nagari di Provinsi Sumatera Barat/*Villages in this table are included in Transmigration Settlement Unit which is still fostered by the relevant ministries and the nagari in the Province of Sumatera Barat*

Sumber/*Source*: ² Kejadian dalam setahun sebelum tahun pencacahan/*Occured during the last one year before the enumeration years*
BPS, Pendataan Potensi Desa (Podes)/*BPS-Statistics Indonesia, Village Potential Data Collecting*

Tabel 4.3.4 Jumlah Karang Taruna, Pengurus, dan Klasifikasi Karang Tarunan Menurut Kecamatan di Kabupaten Pamekasan, 2021
Number of Youth Organization, Management, and Youth Organization Classification by Subdistrict in Pamekasan Regency, 2019–2021

Kecamatan Subdistrict	Karang Taruna Youth Organization	Pengurus Karang Taruna Youth Organization Management	Klasifikasi Karang Taruna ¹ Youth Organization Classification ¹
(1)	(2)	(3)	(4)
Tlanakan	18	54	1
Pademawu	23	69	1
Galis	11	33	1
Larangan	15	45	1
Pamekasan	19	57	1
Proppo	28	84	1
Palengaan	13	39	1
Pegantenan	14	42	1
Kadur	11	33	1
Pakong	13	39	1
Waru	13	39	1
Batumarmar	14	42	1
Pasean	10	30	1
Kabupaten Pamekasan	202	606	

Catatan/Note: ¹ 1 Tumbuh/Growing
 2 Berkembang/Developing
 3 Maju/Developed
 4 Contoh/Model

Sumber/Source: Dinas Sosial Kabupaten Pamekasan/Social Office of Pamekasan Regency

Tabel
Table 4.3.5

Jumlah Panti Asuhan, Kapasitas, dan Penghuni Panti Asuhan Menurut Kecamatan di Kabupaten Pamekasan, 2021
Number of Orphanage, Capacity, Orphanage Children by Subdistrict in Pamekasan Regency, 2021

Kecamatan Subdistrict	Panti Asuhan Orphanage	Kapasitas Panti Asuhan Orphanage Capacity	Penghuni Panti Asuhan Orphanage Children
(1)	(2)	(3)	(4)
Tlanakan	3	350	175
Pademawu	5	490	210
Galis	4	380	180
Larangan	5	470	195
Pamekasan	10	960	470
Proppo	1	920	505
Palengaan	10	1 200	700
Pegantenan	18	2 010	1 050
Kadur	11	1 350	820
Pakong	2	305	169
Waru	7	670	402
Batumarmar	10	1 120	630
Pasean	10	1 160	703
Kabupaten Pamekasan	96	11 385	6 209

Sumber/Source: Dinas Sosial Kabupaten Pamekasan/Social Office of Pamekasan Regency

4.4 KEMISKINAN POVERTY

Tabel 4.4.1 **Garis Kemiskinan, Jumlah, dan Persentase Penduduk Miskin di Kabupaten Pamekasan, 2014–2021**
Poverty Line, Number, and Percentage of Poor People in Pamekasan Regency, 2014–2021

Tahun Year	Garis Kemiskinan (rupiah/kapita/bulan) Poverty Line (rupiah/capita/month)	Jumlah Penduduk Miskin (ribu) Number of Poor People (thousand)	Persentase Penduduk Miskin Percentage of Poor People
(1)	(2)	(3)	(4)
2014	266 953	148,76	17,74
2015	278 093	146,92	17,41
2016	292 631	142,32	16,70
2017	302 431	137,77	16,00
2018	317 144	125,76	14,47
2019	332 775	122,43	13,95
2020	357 074	129,41	14,60
2021	368 259	137,12	15,30

Sumber/Source: BPS, Survei Sosial Ekonomi Nasional Maret/BPS-Statistics Indonesia, March National Socioeconomic Survey

Tabel
Table 4.4.2

Indeks Kedalaman Kemiskinan dan Indeks Keparahan Kemiskinan di Kabupaten Pamekasan, 2014–2021
Poverty Gap Index and Poverty Severity Index in Pamekasan Regency, 2014–2021

Tahun Year	Indeks Kedalaman Kemiskinan Poverty Gap Index	Indeks Keparahan Kemiskinan Poverty Severity Index
(1)	(2)	(3)
2014	2,60	0,57
2015	3,24	0,88
2016	2,38	0,54
2017	1,66	0,33
2018	1,70	0,32
2019	1,85	0,39
2020	1,87	0,37
2021	1,90	0,40

Sumber/Source: BPS, Survei Sosial Ekonomi Nasional Maret/BPS-Statistics Indonesia, March National Socioeconomic Survey

4.5 PEMBANGUNAN MANUSIA HUMAN DEVELOPMENT

Tabel 4.4.1 **Komponen Penyusunan Indeks Pembangunan Manusia (IPM) di Kabupaten Pamekasan, 2011–2021**
Human Development Index (HDI) Component in Pamekasan Regency, 2011–2021

Tahun Year	Usia Harapan Hidup (Tahun) Life Expectancy (Years)	Harapan Lama Sekolah (Tahun) Expected Years of Schooling (Years)	Rata-rata Lama Sekolah (Tahun) Means Years of Schooling (Years)	Pengeluaran Perkapita Riil Disesuaikan (Rp. 000) Adjusted Consumption per Capita (Rp. 000)
(1)	(2)	(3)	(4)	(5)
2011	66,43	12,52	5,30	6 922
2012	66,48	12,70	5,36	7 260
2013	66,53	13,05	5,68	7 445
2014	66,56	13,32	5,72	7 478
2015	66,86	13,34	5,73	7 679
2016	66,95	13,35	6,08	7 975
2017	67,05	13,61	6,25	8 311
2018	67,22	13,62	6,35	8 536
2019	67,45	13,63	6,40	8 834
2020	67,58	13,64	6,69	8 739
2021	67,67	13,65	6,70	8 804

Sumber/Source: BPS, Survei Sosial Ekonomi Nasional Maret/BPS-Statistics Indonesia, March National Socioeconomic Survey

Tabel 4.4.1
Table

Indikator Penyusunan Indeks Pembangunan Manusia (IPM) di Kabupaten Kabupaten Pamekasan, 2011–2021
Human Development Index (HDI) Indicators in Pamekasan Regency, 2011–2021

Tahun Year	Indikator Penyusun Indeks Pembangunan Manusia Human Development Index Component			Indeks Pembangunan Manusia (IPM) Human Development Index (HDI)
	Indeks Kesehatan Health Index	Indeks Pendidikan Education Index	Indeks PPP PPP Index	
(1)	(2)	(3)	(4)	(5)
2011	0,71	0,52	0,59	60,42
2012	0,72	0,53	0,60	61,21
2013	0,72	0,55	0,61	62,27
2014	0,72	0,56	0,61	62,66
2015	0,72	0,56	0,62	63,10
2016	0,72	0,57	0,63	63,98
2017	0,72	0,59	0,64	64,93
2018	0,73	0,59	0,65	65,41
2019	0,73	0,59	0,66	65,94
2020	0,73	0,60	0,66	66,26
2021	0,73	0,60	0,66	66,40

Sumber/Source: BPS, Survei Sosial Ekonomi Nasional Maret/BPS-Statistics Indonesia, March National Socioeconomic Survey

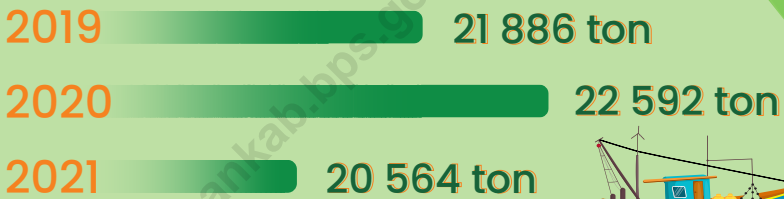
BAB 5

PERTANIAN, KEHUTANAN, PETERNAKAN, & PERIKANAN

*AGRICULTURE, FORESTRY,
LIVESTOCK, and FISHERY*

Produksi Perikanan Tangkap di Kabupaten Pamekasan Tahun 2019-2022

*Production of Fish Capture in Pamekasan Regency
in 2019-2022*



Banyaknya Perahu/Kapal Penangkap Ikan di Kabupaten Pamekasan Tahun 2022



Perahu Tanpa Motor

405



Perahu Motor Tempel

1 313



Kapal Motor

1 718

PENJELASAN TEKNIS

1. Data pokok tanaman pangan yang dikumpulkan adalah luas panen dan produktivitas (hasil per hektar). Produksi tanaman pangan merupakan hasil perkalian antara luas panen dengan produktivitas. Pengumpulan data luas panen dilakukan setiap bulan dengan pendekatan area kecamatan di seluruh wilayah Indonesia. Pengumpulan data produktivitas dilakukan melalui pengukuran langsung pada plot ubinan berukuran 2½ m x 2½ m. Pengumpulan data produktivitas dilakukan setiap subround (empat bulanan) pada waktu panen petani.
2. Data produksi padi dan palawija yang disajikan adalah dalam kualitas: gabah kering giling (padi), pipilan kering (jagung), biji kering (kedelai dan kacang tanah), dan umbi basah (ubi kayu dan ubi jalar).
3. **Tanaman sayuran dan buah-buahan semusim**
Tanaman sayuran semusim adalah tanaman sumber vitamin, garam mineral dan lain-lain yang dikonsumsi dari bagian tanaman yang berupa daun, bunga, buah, dan umbinya, yang berumur kurang dari satu tahun.
Tanaman buah-buahan semusim adalah tanaman

TECHNICAL NOTES

1. *The main food crops data collected consists of harvested area and productivity (yield per hectare). Food crops production is generated by harvested area multiplied by productivity. The harvested area data is collected every month using sub district area approach in all subdistrict in Indonesia. The productivity data collection is conducted by a direct measurement in 2½m x 2½ m crop cutting plot. The productivity measurement is conducted in every subround (four monthly) at the time when farmers are harvesting their crops.*
2. *Production of paddy and secondary crops data are presented in the form of: dry unhusked rice (paddy), dry loose maize (maize), dry shells crops (soybeans and peanuts), and fresh roots (cassava and sweet potatoes).*
3. **Seasonal vegetable and fruit plants**
Seasonal vegetable plants are plants which are the sources of vitamin, mineral salt, etc, consumed from the part of the plant in the form of leaf, flower, fruit, and root with the age of less than one year.
Seasonal fruit plants are plants which are the sources of vitamin, mineral salt, etc, consumed from

sumber vitamin, garam mineral, dan lain-lain yang dikonsumsi dari bagian tanaman yang berupa buah, berumur kurang dari satu tahun, tidak berbentuk pohon/rumpun tetapi menjalar dan berbatang lunak.

the part of the plant in the form of fruits. These plants are creeps with the age of less than one year.

4. Tanaman buah - buahan dan sayuran tahunan

Tanaman buah-buahan tahunan adalah tanaman sumber vitamin, garam mineral, dan lain-lain yang dikonsumsi dari bagian tanaman yang berupa buah dan merupakan tanaman tahunan

Tanaman sayuran tahunan adalah tanaman sumber vitamin, garam mineral, dan lain-lain yang dikonsumsi dari bagian tanaman yang berupa daun dan atau buah yang berumur lebih dari satu tahun.

4. Annual fruit and vegetable plants

Annual fruit plants are plants which are the sources of vitamin, contained mineral salt, etc, consumed from the part of plant in the form of fruit and more than one year of age.

Annual vegetable plants are plants which are the sources of vitamin, contained mineral salt, etc, consumed from the part of the plant in the form of vegetable and more than one year of age.

5. Tanaman biofarmaka adalah tanaman yang bermanfaat untuk obat-obatan, kosmetik, dan kesehatan yang dikonsumsi atau digunakan dari bagian-bagian tanaman seperti daun, batang, buah, umbi (rimpang) ataupun akar.

5. Medicinal plants are plants which are useful for medicine. It is consumed from part of the plant such as leaf, flower, fruit, tuber, and root.

6. Tanaman hias adalah tanaman yang mempunyai nilai keindahan baik bentuk, warna daun, tajuk maupun bunganya, sering digunakan untuk penghias pekarangan dan lain sebagainya.

6. Ornamental plants are plants which have a beauty value, either in shape, colour of leaf or crown of flower, and they are often used as a yard decorator.

7. **Luas panen tanaman hortikultura** adalah luas tanaman sayuran, buah-buahan, biofarmaka, dan tanaman hias yang diambil hasilnya/dipanen pada periode pelaporan.
7. **Harvested area of horticulture** is area which vegetable, fruit, medicinal and ornamental plant of crop harvested during the period of report.
8. **Luas panen untuk tanaman sayuran** adalah luas tanaman yang dipanen sekaligus/habis/dibongkar dan luas tanaman yang dipanen berkali-kali (lebih dari satu kali)/belum habis. **Tanaman yang dipanen sekaligus/habis/dibongkar** adalah tanaman yang sehabis panen langsung dibongkar/dicabut, terdiri dari bawang merah, bawang putih, bawang daun, kentang, kol/kubis, kembang kol, petsai/sawi, wortel, lobak, dan kacang merah. **Tanaman yang dipanen berkali-kali (lebih dari satu kali)/belum habis** adalah tanaman yang pemanenannya lebih dari satu kali dan biasanya dibongkar apabila panen terakhir sudah tidak memadai lagi, terdiri dari: kacang panjang, cabe besar, cabe rawit, jamur, tomat, terung, buncis, ketimun, labu siam, kangkung, bayam, melon, semangka, dan blewah.
8. **Harvested area of vegetables** is area of entirely plant harvested/demolished and plant harvested several times/undemolished. **Entirely plants harvested/demolished** are plants usually harvested once and demolished to be substituted by other plants, consisting of: shallots, garlic, leeks, potato, cabbage, cauli flower, mustard green, carrots, chinese radish, and red kidney beans. **Plants harvested several times/undemolished** are plants usually harvested more than once and demolished in the case that the last harvest was economically not profitable. They consist of : yard long beans, chili, small chili, mushroom, tomatoes, egg plant, french beans, cucumber, pumpkin/chajota, swamp cabbage, spinach, melon, watermelon, and blewah.
9. **Produksi hortikultura** adalah hasil menurut bentuk produk dari setiap tanaman sayuran, buah-
9. **Horticulture production** is the standard production quantity form of vegetable, fruit,

buah, biofarmaka dan tanaman hias yang diambil berdasarkan luas yang dipanen/tanaman yang menghasilkan pada bulan/triwulan laporan.

medicinal and ornamental plant based on harvested area/ the number of production plants reported monthly/quarterly.

10. Data perkebunan besar dikumpulkan oleh BPS setiap bulan secara lengkap (sensus bulanan) dengan sistem surat pos. Khusus untuk tanaman kelapa, cengkeh, dan kapuk, datanya diperoleh dari Direktorat Jenderal Perkebunan. Data perkebunan rakyat juga diperoleh dari Direktorat Jenderal Perkebunan.

10. *Data on estates are collected by the BPS every month on complete basis through a mailing system. Data on coconut, clove, and kapok, as well as on smallholder plantation, are acquired from the Directorate General of Estates.*

11. **Penghitungan luas tanaman perkebunan besar** adalah pada keadaan akhir tahun dan tidak termasuk yang luasnya kurang dari 5 hektar.

11. **Planted areas of estates** refer to condition at the end of the year, and exclude areas less than 5 hectares.

12. **Bentuk produksi perkebunan adalah;** karet kering (karet), daun kering (teh dan tembakau), biji kering (kopi dan coklat), kulit kering (kayu manis dan kina), serat kering (rami), bunga kering (cengkeh), refined sugar (tebu dari perkebunan besar), gula mangkok (tebu dari perkebunan rakyat), ekivalen kopra (kopra), biji dan bunga (pala) serta minyak daun (sereh).

12. **Production of estates crops** are follows: dry rubber (rubber); dry leaves (tea and tobacco); dry beans (coffee and cocoa); dry bark (cassia vera and cinchona); dry fibre (rosella); dry flowers/buds (cloves); refined sugar (sugar cane from estate); cup sugar (sugar cane from smallholders); copra (copra); seeds and buds (nutmeg); and leaf oil (citronella).

ULASAN**DESCRIPTION****HORTIKULTURA**

Dari data luas Tanaman Sayur-sayuran yang ada di Kabupaten Pamekasan pada tahun 2020, yang mempunyai areal terluas adalah tanaman Bawang Merah, yaitu sebesar 2.726 Ha dengan hasil produksi sebesar 197.910 kuintal. Diikuti oleh luas areal tanaman Cabai Rawit 2.587 Ha dengan produksi sebesar 130.004 quintal.

HORTICULTURE

From the Area of Vegetables Crop in Pamekasan Regency in 2020, which has the largest area are Shallot, which is 2,726 ha with a production yield of 197,910 quintals. Followed by Cayene Pepper area 2,587 Ha with production of 130,004 quintals.

PERKEBUNAN

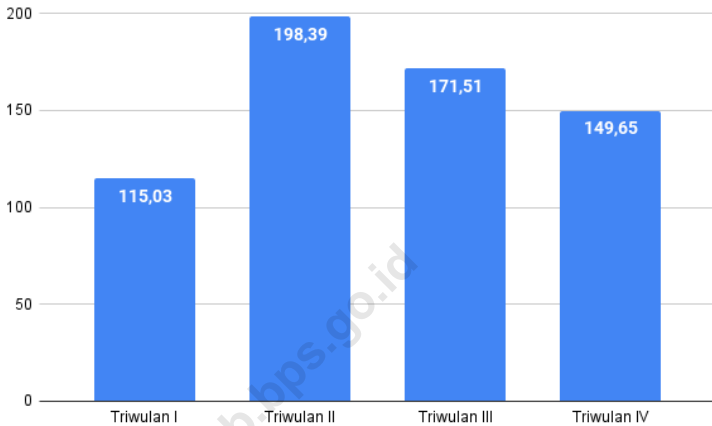
Dari data luas Tanaman Perkebunan yang ada di Kabupaten Pamekasan pada tahun 2019, yang mempunyai areal terluas adalah perkebunan Tembakau, yaitu sebesar 29.875 Ha dengan hasil produksi sebesar 20.881 ton. Diikuti oleh luas areal perkebunan kelapa 5.613 Ha dengan produksi sebesar 4.648 ton.

ESTATE CROPS

From the Area of Estate Crop plantations in Pamekasan Regency in 2019, which has the largest area of Tobacco Plantations, which is 29,875 ha with a production yield of 20,881 tons. Followed by Coconut Plantation area 5,613 Ha with production of 4,648 tons.

Gambar
Figures 5.1

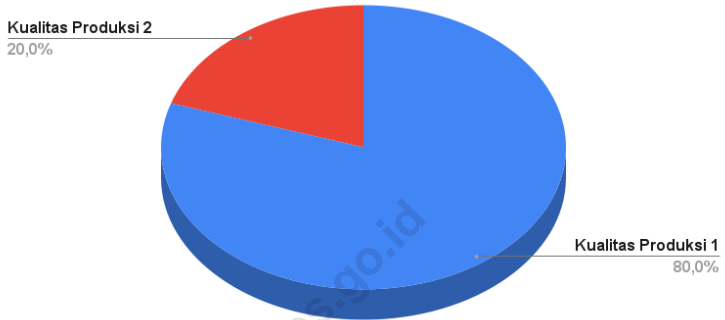
Produksi Perikanan Budidaya di Kabupaten Pamekasan (ton), 2021 Triwulanan
Aquaculture Production in Pamekasan Regency (tonne), 2021 Quarterly



Sumber/Source: Dinas Kelautan dan Perikanan Kabupaten Pamekasan/Marine and Fishery Office of Pamekasan Regency

Gambar 5.2
Figures

Produksi Garam Rakyat di Kabupaten Pamekasan, 2021
People's Salt Production in Pamekasan Regency, 2021



Sumber/Source: Dinas Kelautan dan Perikanan Kabupaten Pamekasan/Marine and Fishery Office of Pamekasan Regency

**5.1 TANAMAN PANGAN
FOODCROPS**

Tabel 5.1.1 Luas Lahan Menurut Kecamatan dan Penggunaannya di Kabupaten Pamekasan (ha), 2021
Table 5.1.1 Land Area by District and Land Use in Pamekasan Regency (ha), 2021

Kecamatan <i>Subdistrict</i>	Penggunaan Lahan <i>Land Use</i>		Jumlah <i>Total</i>
	Pertanian <i>Agriculture</i>	Bukan Pertanian <i>Non Agriculture</i>	
(1)	(2)	(3)	(4)
Tlanakan	3 891	919	4 810
Pademawu	5 866	1 324	7 190
Galis	1 599	1 587	3 186
Larangan	2 813	1 273	4 086
Pamekasan	1 729	918	2 647
Propo	5 719	1 430	7 149
Palengaan	7 373	1 475	8 848
Pegantenan	6 446	2 158	8 604
Kadur	4 510	731	5 241
Pakong	2 563	508	3 071
Waru	6 393	610	7 003
Batumarmar	8 957	750	9 707
Pasean	7 061	627	7 688
Kabupaten Pamekasan	64 920	14 310	79 230

Sumber/Source: Dinas Tanaman Pangan, Hortikultura, dan Perkebunan Kabupaten Pamekasan/*Food Crops, Horticulture, and Plantation Office of Pamekasan Regency*

Tabel
Table 5.1.2

Luas Lahan Pertanian Menurut Kecamatan dan Jenis Lahan Pertanian di Kabupaten Pamekasan (ha), 2021
Agricultural Land Area by District and Type of Agricultural Land in Pamekasan Regency (ha), 2021

Kecamatan Subdistrict	Lahan Pertanian Agricultural Land		Jumlah Total
	Sawah Rice Field	Bukan Sawah Non Rice Field	
(1)	(2)	(3)	(4)
Tlanakan	1 411	2 480	3 891
Pademawu	3 031	2 835	5 866
Galis	981	618	1 599
Larangan	639	2 174	2 813
Pamekasan	1 069	660	1 729
Propo	2 504	3 215	5 719
Palengaan	550	6 823	7 373
Pegantenan	482	5 964	6 446
Kadur	997	3 513	4 510
Pakong	1 565	998	2 563
Waru	1 139	5 254	6 393
Batumarmar	2 407	6 550	8 957
Pasean	1 152	5 909	7 061
Kabupaten Pamekasan	17 927	46 993	64 920

Sumber/Source: Dinas Tanaman Pangan, Hortikultura, dan Perkebunan Kabupaten Pamekasan/*Food Crops, Horticulture, and Plantation Office of Pamekasan Regency*

Tabel
Table 5.1.3

Luas Lahan Sawah Menurut Kecamatan dan Jenis Pengairan di Kabupaten Pamekasan (ha), 2021
Rice Field Area by District and Type of Irrigation in Pamekasan Regency (ha), 2021

Kecamatan <i>Subdistrict</i>	Lahan Irigasi/Irrigated Land				Jumlah <i>Total</i>
	Teknis <i>Technical</i>	Setengah Teknis <i>Half echnical</i>	Sederhana <i>Simple</i>	Swadaya Desa <i>Village Self- subsisten</i>	
(1)	(2)	(3)	(4)	(5)	(6)
Tlanakan	522	-	-	-	522
Pademawu	1 857	-	-	-	1 857
Galis	750	-	-	-	750
Larangan	282	-	-	-	282
Pamekasan	1 069	-	-	-	1 069
Proppo	284	-	-	-	284
Palengaan	-	-	-	-	-
Pegantenan	136	-	-	-	136
Kadur	205	-	-	-	205
Pakong	1 384	-	-	-	1 384
Waru	205	-	-	-	205
Batumarmar	184	-	-	-	184
Pasean	322	-	-	-	322
Kabupaten Pamekasan	7 200	-	-	-	7 200

Lanjutan Tabel/*Continued Table* 5.1.3

Kecamatan <i>Subdistrict</i>	Lahan Non Irigasi/ <i>Non-Irrigated Land</i>				Jumlah <i>Total</i>
	Tadah Hujan <i>Rainfed</i>	Pasang Surut <i>Tidal</i>	Lainnya <i>Other</i>	Jumlah <i>Total</i>	
(1)	(7)	(8)	(9)	(10)	(11)
Tlanakan	889	-	-	889	1 411
Pademawu	1 174	-	-	1 174	3 031
Galis	231	-	-	231	981
Larangan	357	-	-	357	639
Pamekasan	-	-	-	-	1 069
Proppo	2 220	-	-	2 220	2 504
Palengaan	550	-	-	550	550
Pegantenan	346	-	-	346	482
Kadur	792	-	-	792	997
Pakong	181	-	-	181	1 565
Waru	934	-	-	934	1 139
Batumarmar	2 223	-	-	2 223	2 407
Pasean	830	-	-	830	1 152
Kabupaten Pamekasan	10 727	-	-	10 727	17 927

Sumber/*Source*: Dinas Tanaman Pangan, Hortikultura, dan Perkebunan Kabupaten Pamekasan/*Food Crops, Horticulture, and Plantation Office of Pamekasan Regency*

Tabel 5.1.4 **Luas Lahan Bukan Sawah Menurut Kecamatan dan Jenis Lahan di Kabupaten Pamekasan (ha), 2021**
Area of Non-Paddy Land by District and Type of Land in Pamekasan Regency (ha), 2021

Kecamatan Subdistrict	Tegalan/Kebun Moor/ Plantation	Ladang/Huma Field	Lainnya Other	Jumlah Total
(1)	(2)	(3)	(4)	(5)
Tlanakan	2 440	-	40	2 480
Pademawu	2 835	-	-	2 835
Galis	584	-	34	618
Larangan	2 174	-	-	2 174
Pamekasan	660	-	-	660
Propo	2 570	353	292	3 215
Palengaan	6 823	-	-	6 823
Pegantenan	5 724	-	240	5 964
Kadur	3 513	-	-	3 513
Pakong	884	-	114	998
Waru	5 214	-	40	5 254
Batumarmar	6 367	-	183	6 550
Pasean	5 645	-	264	5 909
Kabupaten Pamekasan	45 433	353	1 207	46 993

Sumber/Source: Dinas Tanaman Pangan, Hortikultura, dan Perkebunan Kabupaten Pamekasan/*Food Crops, Horticulture, and Plantation Office of Pamekasan Regency*

Tabel
Table 5.1.5**Luas Tanaman, Luas Panen, Rata-rata Produksi Padi Sawah Menurut Kecamatan di Kabupaten Pamekasan, 2021*****Plant Area, Harvest Area, Average Rice Production by District in Pamekasan Regency, 2021***

Kecamatan Subdistrict	Luas Tanam (Ha) Planted Area (Ha)	Luas Panen (Ha) Harvested Area (Ha)	Produktivitas (Ton/Ha) Productivity (Tonnes/Ha)	Produksi (Ton) Production (Ton)
(1)	(2)	(3)	(4)	(5)
Tlanakan	1 406	1 406	5,24	7 369
Pademawu	3 828	3 828	5,65	21 642
Galis	937	937	5,38	5 037
Larangan	498	498	5,32	2 651
Pamekasan	1 066	1 066	5,20	5 540
Propo	2 204	2 204	5,38	11 853
Palengaan	537	537	5,18	2 781
Pegantenan	473	473	5,24	2 478
Kadur	1 135	1 135	5,40	6 131
Pakong	1 582	1 582	5,26	8 317
Waru	1 157	1 157	5,53	6 393
Batumarmar	1 728	1 728	5,19	8 963
Pasean	1 163	1 163	5,20	6 046
Kabupaten Pamekasan	17 714	17 714	5,37	95 201

Sumber/Source: Dinas Tanaman Pangan, Hortikultura, dan Perkebunan Kabupaten Pamekasan-Rekapitulasi Petugas Statistik Pertanian (RKSP)/Food Crops, Horticulture, and Plantation Office of Pamekasan Regency-Recapitulation of Agricultural Statistics Officer (RKSP)

Tabel
Table 5.1.5

**Luas Tanaman, Luas Panen, Rata-rata Produksi Padi
Ladang Menurut Kecamatan di Kabupaten Pamekasan,
2021**
*Plant Area, Harvest Area, Average Rice Production by
District in Pamekasan Regency, 2021*

Kecamatan Subdistrict	Luas Tanam (Ha) Planted Area (Ha)	Luas Panen (Ha) Harvested Area (Ha)	Produktivitas (Ton/Ha) Productivity (Tonnes/Ha)	Produksi (Ton) Production (Ton)
(1)	(2)	(3)	(4)	(5)
Tlanakan	99	99	4,44	440
Pademawu	1 601	1 601	4,73	7 576
Galis	-	-	-	-
Larangan	-	-	-	-
Pamekasan	440	440	4,54	1 998
Propo	1 989	1 989	4,68	9 307
Palengaan	1 767	1 767	4,57	8 075
Pegantenan	2 040	2 040	4,75	9 684
Kadur	-	-	-	-
Pakong	433	433	4,68	2 026
Waru	1 745	1 745	4,71	8 219
Batumarmar	-	-	-	-
Pasean	404	404	4,68	1 890
Kabupaten Pamekasan	10 518	10 518	4,68	49 215

Sumber/Source: Dinas Tanaman Pangan, Hortikultura, dan Perkebunan Kabupaten Pamekasan-Rekapitulasi Petugas Statistik Pertanian (RKSP)/Food Crops, Horticulture, and Plantation Office of Pamekasan Regency-Recapitulation of Agricultural Statistics Officer (RKSP)

Tabel
Table 5.1.6**Luas Tanaman, Luas Panen, Rata-rata Produksi Jagung Menurut Kecamatan di Kabupaten Pamekasan, 2021**
Plant Area, Harvest Area, Average Corn Production by District in Pamekasan Regency, 2021

Kecamatan Subdistrict	Luas Tanam (Ha) Planted Area (Ha)	Luas Panen (Ha) Harvested Area (Ha)	Produktivitas (Ton/Ha) Productivity (Tonnes/Ha)	Produksi (Ton) Production (Ton)
(1)	(2)	(3)	(4)	(5)
Tlanakan	1 413	1 413	2,42	3 420
Pademawu	527	527	2,67	1 408
Galis	57	57	2,38	137
Larangan	2 454	2 454	3,23	7 947
Pamekasan	151	151	2,52	381
Propo	823	823	2,19	1 809
Palengaan	5 167	5 167	2,18	11 308
Pegantenan	2 318	2 318	2,25	5 217
Kadur	3 320	3 320	3,33	11 071
Pakong	321	321	1,93	621
Waru	4 066	4 066	2,67	10 866
Batumarmar	7 231	7 231	2,03	14 718
Pasean	6 502	6 502	2,00	13 029
Kabupaten Pamekasan	34 350	34 350	2,45	84 193

Sumber/Source: Dinas Tanaman Pangan, Hortikultura, dan Perkebunan Kabupaten Pamekasan-Rekapitulasi Petugas Statistik Pertanian (RKSP)/Food Crops, Horticulture, and Plantation Office of Pamekasan Regency-Recapitulation of Agricultural Statistics Officer (RKSP)

Tabel
Table 5.1.6

Luas Tanaman, Luas Panen, Rata-rata Produksi Ubi Kayu Menurut Kecamatan di Kabupaten Pamekasan, 2021
Plant Area, Harvest Area, Average Cassava Production by District in Pamekasan Regency, 2021

Kecamatan Subdistrict	Luas Tanam (Ha) Planted Area (Ha)	Luas Panen (Ha) Harvested Area (Ha)	Produktivitas (Ton/Ha) Productivity (Tonnes/Ha)	Produksi (Ton) Production (Ton)
(1)	(2)	(3)	(4)	(5)
Tlanakan	56	56	15,60	874
Pademawu	11	11	15,90	176
Galis	-	-	-	-
Larangan	78	78	15,80	1 234
Pamekasan	-	-	-	-
Propopo	165	165	16,20	2 675
Palengaan	310	310	16,00	4 971
Pegantenan	350	350	16,30	5 718
Kadur	47	47	15,70	739
Pakong	275	275	15,80	4 364
Waru	-	-	-	-
Batumarmar	210	210	15,00	3 151
Pasean	79	79	15,30	1 212
Kabupaten Pamekasan	1 581	1 581	16,01	25 309

Sumber/Source: Dinas Tanaman Pangan, Hortikultura, dan Perkebunan Kabupaten Pamekasan-Rekapitulasi Petugas Statistik Pertanian (RKSP)/Food Crops, Horticulture, and Plantation Office of Pamekasan Regency-Recapitulation of Agricultural Statistics Officer (RKSP)

Tabel
Table 5.1.7**Luas Tanaman, Luas Panen, Rata-rata Produksi Ubi Jalar Menurut Kecamatan di Kabupaten Pamekasan, 2021**
Plant Area, Harvest Area, Average Sweet Potato Production by District in Pamekasan Regency, 2021

Kecamatan Subdistrict	Luas Tanam (Ha) Planted Area (Ha)	Luas Panen (Ha) Harvested Area (Ha)	Produktivitas (Ton/Ha) Productivity (Tonnes/Ha)	Produksi (Ton) Production (Ton)
(1)	(2)	(3)	(4)	(5)
Tlanakan	12	12	29,64	356
Pademawu	-	-	-	-
Galis	-	-	-	-
Larangan	-	-	-	-
Pamekasan	12	12	19,65	356
Proppo	-	-	-	-
Palengaan	-	-	-	-
Pegantenan	-	-	-	-
Kadur	-	-	-	-
Pakong	-	-	-	-
Waru	-	-	-	-
Batumarmar	-	-	-	-
Pasean	-	-	-	-
Kabupaten Pamekasan	24	24	29,69	712

Sumber/Source: Dinas Tanaman Pangan, Hortikultura, dan Perkebunan Kabupaten Pamekasan-Rekapitulasi Petugas Statistik Pertanian (RKSP)/Food Crops, Horticulture, and Plantation Office of Pamekasan Regency-Recapitulation of Agricultural Statistics Officer (RKSP)

Tabel
Table 5.1.8

Luas Tanaman, Luas Panen, Rata-rata Produksi Kacang Tanah Menurut Kecamatan di Kabupaten Pamekasan, 2021
Plant Area, Harvest Area, Average Peanuts Production by District in Pamekasan Regency, 2021

Kecamatan Subdistrict	Luas Tanam (Ha) Planted Area (Ha)	Luas Panen (Ha) Harvested Area (Ha)	Produktivitas (Ton/Ha) Productivity (Tonnes/Ha)	Produksi (Ton) Production (Ton)
(1)	(2)	(3)	(4)	(5)
Tlanakan	104	104	0,899	93
Pademawu	61	61	0,970	55
Galis	6	6	0,899	5
Larangan	82	82	0,909	75
Pamekasan	15	15	0,906	14
Proppo	145	145	0,908	132
Palengaan	80	80	0,909	73
Pegantenan	99	99	0,907	90
Kadur	57	57	0,898	51
Pakong	3	3	0,908	3
Waru	-	-	-	-
Batumarmar	358	358	0,898	321
Pasean	680	680	0,908	617
Kabupaten Pamekasan	1 690	1 690	0,905	1 529

Sumber/Source: Dinas Tanaman Pangan, Hortikultura, dan Perkebunan Kabupaten Pamekasan-Rekapitulasi Petugas Statistik Pertanian (RKSP)/Food Crops, Horticulture, and Plantation Office of Pamekasan Regency-Recapitulation of Agricultural Statistics Officer (RKSP)

Tabel
Table 5.1.9**Luas Tanaman, Luas Panen, Rata-rata Produksi Kacang Hijau Jalar Menurut Kecamatan di Kabupaten Pamekasan, 2021*****Plant Area, Harvest Area, Average Mung Beans Production by District in Pamekasan Regency, 2021***

Kecamatan Subdistrict	Luas Tanam (Ha) Planted Area (Ha)	Luas Panen (Ha) Harvested Area (Ha)	Produktivitas (Ton/Ha) Productivity (Tonnes/Ha)	Produksi (Ton) Production (Ton)
(1)	(2)	(3)	(4)	(5)
Tlanakan	264	264	1,10	293
Pademawu	530	530	1,10	583
Galis	1	1	1,10	1
Larangan	137	137	1,10	151
Pamekasan	-	-	-	-
Proppo	2	2	1,10	2
Palengaan	15	15	1,11	17
Pegantenan	-	-	-	-
Kadur	90	90	1,11	100
Pakong	-	-	-	-
Waru	20	20	1,10	22
Batumarmar	-	-	-	-
Pasean	350	350	1,10	387
Kabupaten Pamekasan	1 409	1 409	1,10	1 550

Sumber/Source: Dinas Tanaman Pangan, Hortikultura, dan Perkebunan Kabupaten Pamekasan-Rekapitulasi Petugas Statistik Pertanian (RKSP)/Food Crops, Horticulture, and Plantation Office of Pamekasan Regency-Recapitulation of Agricultural Statistics Officer (RKSP)

**5.2 HORTIKULTURA
HORTICULTURE**

Tabel 5.2.1 Luas Panen Tanaman Sayuran Menurut Kecamatan dan Jenis Tanaman di Kabupaten Pamekasan (ha), 2020 dan 2021
Harvested Area of Vegetables by Subdistrict and Kind of Plant in Pamekasan Regency (ha), 2020 and 2021

Kecamatan Subdistrict	Bawang Daun Scallion		Bawang Merah Shallot	
	2020	2021	2020	2021
(1)	(2)	(3)	(4)	(5)
Tlanakan	-	-	2	2
Pademawu	-	1	10	22
Galis	-	-	15	21
Larangan	-	-	2	4
Pamekasan	-	-	-	-
Proppo	-	-	9	29
Palengaan	-	-	10	-
Pegantenan	24	59	4	43
Kadur	-	-	9	16
Pakong	-	-	2	3
Waru	12	12	320	302
Batumarmar	-	-	2 025	1 911
Pasean	-	-	318	383
Kabupaten Pamekasan	36	72	2 726	2 736

Lanjutan Tabel/*Continued Table* 5.2.1

Kecamatan Subdistrict	Cabai Besar ¹ Chili/Big Chili ²		Cabai Rawit Chili/Cayenne Pepper	
	2020	2021	2020	2021
(1)	(6)	(7)	(8)	(9)
Tlanakan	228	220	327	340
Pademawu	1	6	1	2
Galis	4	-	2	-
Larangan	-	2	58	70
Pamekasan	-	-	-	-
Proppo	38	77	21	62
Palengaan	-	-	251	203
Pegantenan	1	5	354	312
Kadur	1	2	242	242
Pakong	13	6	5	2
Waru	-	-	358	175
Batumarmar	2	-	618	169
Pasean	-	-	350	474
Kabupaten Pamekasan	288	318	2 587	2 051

Lanjutan Tabel/Continued Table 5.2.1

Kecamatan Subdistrict	Terung Eggplant		Kubis Cabbage	
	2020	2021	2020	2021
(1)	(10)	(11)	(12)	(13)
Tlanakan	-	1	-	-
Pademawu	-	-	-	-
Galis	1	-	-	-
Larangan	-	-	-	-
Pamekasan	-	-	-	-
Proppo	6	19	-	-
Palengaan	6	-	-	-
Pegantenan	17	16	-	-
Kadur	-	-	-	-
Pakong	-	-	-	-
Waru	1	1	1	-
Batumarmar	2	-	-	-
Pasean	-	-	-	-
Kabupaten Pamekasan	33	37	1	-

Lanjutan Tabel/*Continued Table 5.2.1*

Kecamatan Subdistrict	Tomat Tomato		Kacang Panjang Long Beans	
	2020	2021	2020	2021
(1)	(14)	(15)	(16)	(17)
Tlanakan	2	1	-	-
Pademawu	-	-	-	-
Galis	5	3	-	-
Larangan	6	4	-	-
Pamekasan	-	-	-	-
Proppo	-	-	1	12
Palengaan	-	-	50	-
Pegantenan	15	23	16	18
Kadur	2	3	-	-
Pakong	1	-	-	-
Waru	7	-	-	-
Batumarmar	2	3	-	-
Pasean	-	-	2	2
Kabupaten Pamekasan	40	37	69	32

Lanjutan Tabel/*Continued Table* 5.2.1

Kecamatan Subdistrict	Kangkung Water Spinach		Bayam Spinach	
	2020	2021	2020	2021
(1)	(18)	(19)	(20)	(21)
Tlanakan	2	3	1	-
Pademawu	-	11	-	3
Galis	-	-	-	-
Larangan	-	-	-	-
Pamekasan	9	7	9	7
Proppo	2	-	1	-
Palengaan	16	-	4	-
Pegantenan	-	3	-	-
Kadur	1	3	2	3
Pakong	-	-	-	-
Waru	14	13	12	12
Batumarmar	3	2	3	1
Pasean	-	-	-	-
Kabupaten Pamekasan	47	42	32	26

Lanjutan Tabel/*Continued Table* 5.2.1

Kecamatan Subdistrict	Buncis String Beans		Ketimun Cucumber	
	2020	2021	2020	2021
(1)	(22)	(23)	(24)	(25)
Tlanakan	-	1	-	-
Pademawu	-	-	-	-
Galis	-	-	-	-
Larangan	-	-	-	-
Pamekasan	-	-	-	-
Proppo	-	-	10	44
Palengaan	-	-	5	-
Pegantenan	13	31	17	22
Kadur	-	-	-	-
Pakong	-	-	-	-
Waru	-	-	-	-
Batumarmar	-	-	-	-
Pasean	-	-	-	-
Kabupaten Pamekasan	13	32	32	66

Lanjutan Tabel/*Continued Table 5.2.1*

Kecamatan <i>Subdistrict</i>	Labu Siam <i>Chayote</i>		Petsai/Sawi <i>Chinese Cabbage/Mustard Green</i>	
	2020	2021	2020	2021
(1)	(26)	(27)	(28)	(29)
Tlanakan	-	-	-	-
Pademawu	-	-	-	9
Galis	-	-	-	-
Larangan	-	-	-	-
Pamekasan	-	-	-	6
Proppo	-	-	1	-
Palengaan	-	-	7	-
Pegantenan	-	-	-	4
Kadur	1	1	-	-
Pakong	-	-	-	-
Waru	-	-	14	14
Batumarmar	-	-	-	-
Pasean	-	-	-	-
Kabupaten Pamekasan	1	1	22	33

Lanjutan Tabel/Continued Table 5.2.1

Kecamatan Subdistrict	Melon Melon		Semangka Water Melon	
	2020	2021	2020	2021
(1)	(30)	(31)	(32)	(33)
Tlanakan	-	-	-	-
Pademawu	-	-	-	-
Galis	-	-	-	1
Larangan	4	2	-	-
Pamekasan	-	-	-	-
Proppo	-	-	-	-
Palengaan	-	-	-	-
Pegantenan	1	-	4	-
Kadur	-	-	37	35
Pakong	1	-	-	-
Waru	-	-	-	-
Batumarmar	-	-	-	-
Pasean	-	-	-	-
Kabupaten Pamekasan	6	2	41	36

Catatan/Note: ¹ Cabai besar mencakup cabai keriting/ includes curly chilies

Sumber/Source: BPS, Statistik Pertanian Hortikultura SPH-SBS/BPS-Statistics Indonesia, Agricultural Statistic for Horticulture SPH-SBS

Tabel 5.2.2 **Produksi Tanaman Sayuran Menurut Kecamatan dan Jenis Tanaman di Kabupaten Pamekasan (kuintal), 2020 dan 2021**
Production of Vegetables by Subdistrict and Kind of Plant in Pamekasan Regency (quintal), 2020 and 2021

Kecamatan Subdistrict	Bawang Daun Scallion		Bawang Merah Shallot	
	2020	2021	2020	2021
(1)	(2)	(3)	(4)	(5)
Tlanakan	-	-	135	135
Pademawu	-	85	765	1743
Galis	-	-	1200	1470
Larangan	-	-	160	280
Pamekasan	-	-	-	-
Proppo	-	-	730	3015
Palengaan	-	-	860	-
Pegantenan	267	672	300	3379
Kadur	-	-	828	1480
Pakong	-	-	220	204
Waru	880	900	22632	19732
Batumarmar	-	-	150952	133472
Pasean	-	-	22709	26956
Kabupaten Pamekasan	1147	1657	201491	191866

Lanjutan Tabel/*Continued Table* 5.2.2

Kecamatan Subdistrict	Cabai Besar ¹ Chili/Big Chili ¹		Cabai Rawit Chili/Cayenne Pepper	
	2020	2021	2020	2021
(1)	(6)	(7)	(8)	(9)
Tlanakan	6 060	3 080	11 405	4 080
Pademawu	134	60	109	36
Galis	104	-	103	-
Larangan	-	140	3 738	3 840
Pamekasan	-	-	-	-
Proppo	6 682	3 818	4 139	5 268
Palengaan	-	-	13 533	2 070
Pegantenan	100	670	28 396	22 284
Kadur	60	129	3 982	6 428
Pakong	833	437	490	100
Waru	-	-	20 860	5 470
Batumarmar	534	-	30 141	4 946
Pasean	-	-	13 108	10 915
Kabupaten Pamekasan	14 507	8 334	130 004	65 437

Lanjutan Tabel/Continued Table 5.2.2

Kecamatan Subdistrict	Terung Eggplant		Kubis Cabbage	
	2020	2021	2020	2021
(1)	(10)	(11)	(12)	(13)
Tlanakan	-	15	-	-
Pademawu	-	-	-	-
Galis	100	-	-	-
Larangan	-	-	-	-
Pamekasan	-	-	-	-
Proppo	124	2 302	-	-
Palengaan	550	-	-	-
Pegantenan	1 736	504	-	-
Kadur	-	-	-	-
Pakong	-	-	-	-
Waru	135	125	205	-
Batumarmar	48	-	-	-
Pasean	-	-	-	-
Kabupaten Pamekasan	2 693	2 946	205	-

Lanjutan Tabel/*Continued Table* 5.2.2

Kecamatan Subdistrict	Tomat Tomato		Kacang Panjang Long Beans	
	2020	2021	2020	2021
(1)	(14)	(15)	(16)	(17)
Tlanakan	74	9	-	-
Pademawu	-	-	-	-
Galis	386	500	-	-
Larangan	1 169	600	-	-
Pamekasan	-	-	-	-
Proppo	-	-	200	1 390
Palengaan	-	-	1 200	-
Pegantenan	680	1 025	1 376	1 454
Kadur	147	383	-	-
Pakong	220	-	-	-
Waru	2 430	-	-	-
Batumarmar	52	27	-	-
Pasean	-	-	24	4
Kabupaten Pamekasan	5 158	2 544	2 800	2 848

Lanjutan Tabel/Continued Table 5.2.2

Kecamatan Subdistrict	Kangkung Water Spinach		Bayam Spinach	
	2020	2021	2020	2021
(1)	(18)	(19)	(20)	(21)
Tlanakan	103	450	52	-
Pademawu	-	835	-	220
Galis	-	-	-	-
Larangan	-	-	-	-
Pamekasan	542	400	366	280
Proppo	54	-	3	-
Palengaan	178	-	24	-
Pegantenan	-	270	-	-
Kadur	18	114	39	70
Pakong	-	-	-	-
Waru	2 125	880	1 145	1 200
Batumarmar	15	4	12	1
Pasean	-	-	-	-
Kabupaten Pamekasan	3 035	2 953	1 641	1 771

Lanjutan Tabel/*Continued Table 5.2.2*

Kecamatan Subdistrict	Buncis String Beans		Ketimun Cucumber	
	2020	2021	2020	2021
(1)	(22)	(23)	(24)	(25)
Tlanakan	-	6	-	-
Pademawu	-	-	-	-
Galis	-	-	-	-
Larangan	-	-	-	-
Pamekasan	-	-	-	-
Proppo	-	-	47	6 960
Palengaan	-	-	30	-
Pegantenan	600	924	2 602	1 655
Kadur	-	-	-	-
Pakong	-	-	-	-
Waru	-	-	-	-
Batumarmar	-	-	-	-
Pasean	-	-	-	-
Kabupaten Pamekasan	600	930	2 679	8 615

Lanjutan Tabel/Continued Table 5.2.2

Kecamatan Subdistrict	Labu Siam Chayote		Petsai/Sawi Chinese Cabbage/Mustard Green	
	2020	2021	2020	2021
(1)	(26)	(27)	(28)	(29)
Tlanakan	-	-	-	-
Pademawu	-	-	-	640
Galis	-	-	-	-
Larangan	-	-	-	-
Pamekasan	-	-	-	360
Proppo	-	-	2	-
Palengaan	-	-	27	-
Pegantenan	-	-	-	320
Kadur	115	126	-	-
Pakong	-	-	-	-
Waru	-	-	880	900
Batumarmar	-	-	-	-
Pasean	-	-	-	-
Kabupaten Pamekasan	115	126	909	2 220

Lanjutan Tabel/*Continued Table 5.2.2*

Kecamatan Subdistrict	Melon Melon		Semangka Water Melon	
	2020	2021	2020	2021
(1)	(30)	(31)	(32)	(33)
Tlanakan	-	-	-	-
Pademawu	-	-	-	-
Galis	-	-	-	300
Larangan	680	340	-	-
Pamekasan	-	-	-	-
Proppo	-	-	-	-
Palengaan	-	-	-	-
Pegantenan	65	-	320	-
Kadur	-	-	9 412	8 835
Pakong	300	-	-	-
Waru	-	-	-	-
Batumarmar	-	-	-	-
Pasean	-	-	-	-
Kabupaten Pamekasan	1 045	340	9 732	9 135

Catatan/Note: ¹ Cabai besar mencakup cabai keriting/ includes curly chilies

/Source: BPS, Statistik Pertanian Hortikultura SPH-SBS/BPS-Statistics Indonesia, Agricultural Statistic for Horticulture SPH-SBS

Tabel
Table 5.2.3

Luas Panen Tanaman Sayuran dan Buah-buahan Semusim Menurut Jenis Tanaman di Kabupaten Pamekasan, 2019–2021
Harvested Area of Seasonal Vegetables and Fruits by Kind of Plant in Pamekasan Regency, 2019–2021

Jenis Tanaman <i>Kind of Plants</i>	Satuan <i>Unit</i>	2019	2020	2021
(1)	(2)	(3)	(4)	(5)
Bawang Daun/ <i>Scallion</i>	ha	42	36	72
Bawang Merah/ <i>Shallots</i>	ha	2 287	2 726	2 736
Bayam/ <i>Spinach</i>	ha	30	32	26
Buncis/ <i>String Beans</i>	ha	13	13	32
Cabai Besar/ <i>Chili/Big Chili</i>	ha	371	288	318
Cabai Rawit ¹ / <i>Chili/Cayenne Pepper</i> ¹	ha	2 465	2 587	2 051
Kacang Panjang/ <i>Long Beans</i>	ha	74	69	32
Kangkung/ <i>Water Spinach</i>	ha	50	47	42
Ketimun/ <i>Cucumber</i>	ha	36	32	66
Kubis/ <i>Cabbage</i>	ha	2	1	-
Labu Siam/ <i>Chayote</i>	ha	1	1	1
Melon/ <i>Melon</i>	ha	-	6	2
Petsai/ <i>Sawi/Chinese Cabbage/mustard green</i>	ha	23	22	33
Semangka/ <i>Watermelon</i>	ha	42	41	36
Terung/ <i>Eggplant</i>	ha	36	33	37
Tomat/ <i>Tomato</i>	ha	25	40	37

Catatan/Note: ¹ Cabai besar mencakup cabai keriting/ *includes curly chilies*

Sumber/Source: BPS, Statistik Pertanian Hortikultura SPH-SBS/BPS-Statistics Indonesia, *Agricultural Statistic for Horticulture SPH-SBS*

Tabel
Table 5.2.4**Produksi Tanaman Sayuran dan Buah-buahan Semusim
Menurut Jenis Tanaman di Kabupaten Pamekasan,
2019–2021*****Production of Seasonal Vegetables and Fruits by Kind of
Plant in Pamekasan Regency, 2019–2021***

Jenis Tanaman <i>Kind of Plants</i>	Satuan <i>Unit</i>	2019	2020	2021
(1)	(2)	(3)	(4)	(5)
Bawang Daun/ <i>Scallion</i>	kw/ qui	1 284	1 147	1 657
Bawang Merah/ <i>Shallots</i>	kw/ qui	157 113	201 491	191 866
Bayam/ <i>Spinach</i>	kw/ qui	2 045	1 641	1 771
Buncis/ <i>String Beans</i>	kw/ qui	1 634	600	930
Cabai Besar/ <i>Chili/Big Chili</i>	kw/ qui	15 624	14 507	8 334
Cabai Rawit ¹ / <i>Chili/Cayenne Pepper</i> ¹	kw/ qui	156 211	130 004	65 437
Kacang Panjang/ <i>Long Beans</i>	kw/ qui	4 833	2 800	2 848
Kangkung/ <i>Water Spinach</i>	kw/ qui	3 737	3 035	2 953
Ketimun/ <i>Cucumber</i>	kw/ qui	2 522	2 679	8 615
Kubis/ <i>Cabbage</i>	kw/ qui	10	205	-
Labu Siam/ <i>Chayote</i>	kw/ qui	145	115	126
Melon/ <i>Melon</i>	kw/ qui	-	1 045	340
Petsai/ <i>Sawi/Chinese Cabbage/mustard green</i>	kw/ qui	1 005	909	2 220
Semangka/ <i>Watermelon</i>	kw/ qui	10 731	9 732	9 135
Terung/ <i>Eggplant</i>	kw/ qui	3 373	2 693	2 946
Tomat/ <i>Tomato</i>	kw/ qui	5 242	5 158	2 544

Catatan/Note: ¹ Cabai besar mencakup cabai keriting/ *includes curly chilies*Sumber/Source: BPS, Statistik Pertanian Hortikultura SPH-SBS/BPS-Statistics Indonesia, *Agricultural Statistic for Horticulture SPH-SBS*

Tabel
Table 5.2.5

Luas Panen Tanaman Biofarmaka Menurut Kecamatan dan Jenis Tanaman di Kabupaten Pamekasan, 2020 dan 2021
Harvested Area of Medicinal Plants by Subdistrict and Kind of Plant in Pamekasan Regency, 2020 and 2021

Kecamatan Subdistrict	Jaje (m ²) Ginger (m ²)		Kencur (m ²) East Indian Galangal (m ²)		Kunyit (m ²) Turmeric (m ²)	
	2020	2021	2020	2021	2020	2021
(1)	(2)	(3)	(4)	(5)	(6)	(7)
Tlanakan	-	-	-	-	3 500	3 700
Pademawu	-	15 000	-	5 000	-	10 000
Galis	-	-	-	-	-	-
Larangan	-	-	-	-	-	-
Pamekasan	-	-	-	-	-	-
Proppo	4	-	1	-	4	-
Palengaan	20 000	20 000	-	-	50 000	50 000
Pegantenan	80 000	470 000	-	105 000	35 000	125 000
Kadur	5 000	5 000	10 000	10 000	10 000	20 000
Pakong	10	450	-	6	15	25
Waru	21 000	19 000	6 000	6 000	11 000	13 000
Batumarmar	20 000	1 500	-	-	10 000	800
Pasean	3 500	3 050	2 000	2 100	3 000	3 050
Kabupaten Pamekasan	149 514	534 000	18 001	128 106	122 519	225 575

Lanjutan Tabel/*Continued Table 5.2.5*

Kecamatan Subdistrict	Laos/Lengkuas (m ²) Galanga (m ²)		Lempuyang (m ²) Zingiber Aromaticum (m ²)		Lidah Buaya (m ²) Aloevera (m ²)	
	2020	2021	2020	2021	2020	2021
(1)	(8)	(9)	(10)	(11)	(12)	(13)
Tlanakan	-	-	-	-	-	-
Pademawu	-	5 000	-	-	201	191
Galis	-	-	-	-	-	-
Larangan	-	-	-	-	-	-
Pamekasan	-	-	-	-	-	-
Proppo	6	-	1	-	-	-
Palengaan	52 000	52 000	-	-	-	-
Pegantenan	50 000	130 000	-	-	-	-
Kadur	5 000	8 000	-	-	-	-
Pakong	-	-	-	-	-	-
Waru	6 000	6 000	1 500	1 500	-	-
Batumarmar	9 000	-	-	-	-	-
Pasean	3 000	2 950	-	-	-	-
Kabupaten Pamekasan	125 006	203 950	1 501	1 500	201	191

Lanjutan Tabel/Continued Table 5.2.5

Kecamatan Subdistrict	Mahkota Dewa (Pohon) <i>Phaleria Macrocarpa</i> (Tree)		Mengkudu/Pace (Pohon) <i>Indian Mulberry</i> (Tree)		Temuireng (m ²) <i>Black Turmeric</i> (m ²)	
	2020	2021	2020	2021	2020	2021
(1)	(14)	(15)	(16)	(17)	(18)	(19)
Tlanakan	-	-	18	18	-	-
Pademawu	14	9	1 136	2 129	-	-
Galis	-	-	-	-	-	-
Larangan	-	-	-	-	-	-
Pamekasan	-	-	-	-	-	-
Proppo	-	-	-	-	4	-
Palengaan	-	-	-	-	60 000	60 000
Pegantenan	-	-	200 000	15 200	75 000	100 000
Kadur	-	-	279	-	-	-
Pakong	-	7	-	18	8	7
Waru	-	-	-	2 700	-	-
Batumarmar	-	-	-	-	10 000	-
Pasean	-	-	40 010	-	2 000	2 000
Kabupaten Pamekasan	14	16	241 443	20 065	147 012	162 007

Lanjutan Tabel/Continued Table 5.2.5

Kecamatan Subdistrict	Temukunci (m ²) Chinese Keys (m ²)		Temulawak (m ²) Java Turmeric (m ²)	
	2020	2021	2020	2021
(1)	(20)	(21)	(22)	(23)
Tlanakan	-	-	4 500	3 500
Pademawu	-	2 500	-	2 500
Galis	-	-	-	-
Larangan	-	-	-	-
Pamekasan	-	-	-	-
Proppo	-	-	3	-
Palengaan	5 000	5 000	45 000	45 000
Pegantenan	-	-	40 000	60 000
Kadur	-	4 000	5 000	10 000
Pakong	-	-	9	19
Waru	-	-	11 000	7 500
Batumarmar	11 000	-	15 000	1 000
Pasean	3 000	3 000	2 000	2 050
Kabupaten Pamekasan	19 000	14 500	122 512	131 569

Sumber/Source: BPS, Statistik Pertanian Hortikultura SPH-TBF/BPS-Statistics Indonesia, Agricultural Statistic for Horticulture SPH-TBF

Tabel
Table 5.2.6

Produksi Tanaman Biofarmaka Menurut Kecamatan dan Jenis Tanaman di Kabupaten Pamekasan (kg), 2020 dan 2021

Production of Medicinal Plants by Subdistrict and Kind of Plant in Pamekasan Regency (kg), 2020 and 2021

Kecamatan Subdistrict	Jahe Ginger		Kencur East Indian Galangal		Kunyit Turmeric	
	2020	2021	2020	2021	2020	2021
(1)	(2)	(3)	(4)	(5)	(6)	(7)
Tlanakan	-	-	-	-	2 100	4 440
Pademawu	-	37 500	-	6 500	-	26 000
Galis	-	-	-	-	-	-
Larangan	-	-	-	-	-	-
Pamekasan	-	-	-	-	-	-
Proppo	13	-	2	-	10	-
Palengaan	16 000	16 000	-	-	30 000	30 000
Pegantenan	96 000	564 000	-	115 500	105 000	150 000
Kadur	16 875	17 683	32 633	35 964	39 927	74 988
Pakong	126	2 000	-	18	125	75
Waru	42 000	42 000	9 000	9 000	22 000	22 000
Batumarmar	7 600	585	-	-	6 400	520
Pasean	840	3 965	680	6 510	1 350	9 760
Kabupaten Pamekasan	179 454	683 733	42 315	173 492	206 912	317 783

Lanjutan Tabel/*Continued Table 5.2.6*

Kecamatan Subdistrict	Laos/Lengkuas <i>Galanga</i>		Lempuyang <i>Zingiber Aromaticum</i>		Lidah Buaya <i>Aloevera</i>	
	2020	2021	2020	2021	2020	2021
(1)	(8)	(9)	(10)	(11)	(12)	(13)
Tlanakan	-	-	-	-	-	-
Pademawu	-	17 000	-	-	3 920	2 579
Galis	-	-	-	-	-	-
Larangan	-	-	-	-	-	-
Pamekasan	-	-	-	-	-	-
Proppo	26	-	2	-	-	-
Palengaan	31 200	31 200	-	-	-	-
Pegantenan	410 000	416 000	-	-	-	-
Kadur	19 264	30 004	-	-	-	-
Pakong	-	-	-	-	-	-
Waru	12 000	12 000	2 250	2 250	-	-
Batumarmar	4 680	-	-	-	-	-
Pasean	1 080	9 440	-	-	-	-
Kabupaten Pamekasan	478 250	515 644	2 252	2 250	3 920	2 579

Lanjutan Tabel/Continued Table 5.2.6

Kecamatan Subdistrict	Mahkota Dewa <i>Phaleria Macrocarpa</i>		Mengkudu/Pace <i>Indian Mulberry</i>		Temuireng <i>Black Turmeric</i>	
	2020	2021	2020	2021	2020	2021
(1)	(14)	(15)	(16)	(17)	(18)	(19)
Tlanakan	-	-	188	214	-	-
Pademawu	615	405	34 824	63 090	-	-
Galis	-	-	-	-	-	-
Larangan	-	-	-	-	-	-
Pamekasan	-	-	-	-	-	-
Proppo	-	-	-	-	7	-
Palengaan	-	-	-	-	48 000	48 000
Pegantenan	-	-	450 000	14 860	56 250	80 000
Kadur	-	-	6 982	-	-	-
Pakong	-	385	-	490	58	21
Waru	-	-	-	26 190	-	-
Batumarmar	-	-	-	-	7 400	-
Pasean	-	-	8 002	-	1 200	4 400
Kabupaten Pamekasan	615	790	499 996	104 844	112 915	132 421

Lanjutan Tabel/*Continued Table 5.2.6*

Kecamatan Subdistrict	Temukunci <i>Chinese Keys</i>		Temulawak <i>Java Turmeric</i>	
	2020	2021	2020	2021
(1)	(20)	(21)	(22)	(23)
Tlanakan	-	-	3 000	4 240
Pademawu	-	2 750	-	3 000
Galis	-	-	-	-
Larangan	-	-	-	-
Pamekasan	-	-	-	-
Proppo	-	-	5	-
Palengaan	3 000	3 000	36 000	36 000
Pegantenan	-	-	30 000	48 000
Kadur	-	11 487	14 758	28 223
Pakong	-	-	53	38
Waru	-	-	18 700	12 750
Batumarmar	6 930	-	13 350	880
Pasean	1 200	3 600	1 240	8 610
Kabupaten Pamekasan	11 130	20 837	117 106	141 741

Sumber/Source: BPS, Statistik Pertanian Hortikultura SPH-TBF/BPS-Statistics Indonesia, *Agricultural Statistic for Horticulture SPH-TBF*

Tabel 5.2.7 **Luas Panen Tanaman Biofarmaka Menurut Jenis Tanaman di Kabupaten Pamekasan, 2019–2021**
Harvested Area of Medicinal Plants by Kind of Plant in Pamekasan, 2019–2021

Jenis Tanaman <i>Kind of Plants</i>	Satuan <i>Unit</i>	2019	2020	2021
(1)	(2)	(3)	(4)	(5)
<i>Jahe/Ginger</i>	(m ²)	874 018	149 514	534 000
<i>Kencur/East Indian Galangal</i>	(m ²)	213 000	18 001	128 106
<i>Kunyit/Turmeric</i>	(m ²)	431 024	122 519	225 575
<i>Laos/Lengkuas/Galanga</i>	(m ²)	464 011	125 006	203 950
<i>Lempuyang/Zingiber Aromaticum</i>	(m ²)	1 504	1 501	1 500
<i>Lidah Buaya/Aloevera</i>	(m ²)	212	201	191
<i>Mahkota Dewa/Phaleria Macrocarpa</i>	Pohon/Tree	16	14	16
<i>Mengkudu/Pace/Indian Mulberry</i>	Pohon/Tree	8 041	241 443	20 065
<i>Temuireng/Black Turmeric</i>	(m ²)	257 022	147 012	162 007
<i>Temukunci/Chinese Keys</i>	(m ²)	310 000	19 000	14 500
<i>Temulawak/Java Turmeric</i>	(m ²)	376 911	122 512	131 569

Sumber/Source: BPS, Statistik Pertanian Hortikultura SPH-TBF/BPS-Statistics Indonesia, Agricultural Statistic for Horticulture SPH-TBF

Tabel 5.2.8 **Produksi Tanaman Biofarmaka Menurut Jenis Tanaman di Kabupaten Pamekasan (kg), 2019–2021**
Production of Medicinal Plants by Kind of Plant in Pamekasan Regency (kg), 2019–2021

Jenis Tanaman Kind of Plants	2019	2020	2021
(1)	(2)	(3)	(4)
<i>Jahe/Ginger</i>	1 521 883	179 454	683 733
<i>Kencur/East Indian Galangal</i>	202 880	42 315	173 492
<i>Kunyit/Turmeric</i>	562 475	206 912	317 783
<i>Laos/Lengkuas/Galanga</i>	474 575	478 250	515 644
<i>Lempuyang/Zingiber Aromaticum</i>	2 261	2 252	2 250
<i>Lidah Buaya/Aloevera</i>	4 272	3 920	2 579
<i>Mahkota Dewa/Phaleria Macrocarpa</i>	1 107	615	790
<i>Mengkudu/Pace/Indian Mulberry</i>	58 767	499 996	104 844
<i>Temuireng/Black Turmeric</i>	279 308	112 915	132 421
<i>Temukunci/Chinese Keys</i>	354 000	11 130	20 837
<i>Temulawak/Java Turmeric</i>	412 562	117 106	141 741

Sumber/Source: BPS, Statistik Pertanian Hortikultura SPH-TBF/BPS-Statistics Indonesia, Agricultural Statistic for Horticulture SPH-TBF

Tabel 5.2.9 Luas Panen Tanaman Hias Menurut Kecamatan dan Jenis Tanaman di Kabupaten Pamekasan, 2020 dan 2021
Table 5.2.9 Harvested Area of Ornamental Plants by Subdistrict and Kind of Plant in Pamekasan Regency, 2020 and 2021

Kecamatan Subdistrict	Mawar (m ²) Rose (m ²)		Melati (m ²) Jasmine (m ²)	
	2020	2021	2020	2021
(1)	(2)	(3)	(4)	(5)
Tlanakan	2	2	3	3
Pademawu	-	-	-	-
Galis	-	-	-	-
Larangan	14	-	30	-
Pamekasan	-	-	-	-
Proppo	9	-	41	-
Palengaan	-	-	-	-
Pegantenan	-	-	-	-
Kadur	-	-	-	-
Pakong	3	6	90	70
Waru	-	-	-	-
Batumarmar	55	75	-	10
Pasean	1	9	1	1
Kabupaten Pamekasan	84	92	165	84

Lanjutan Tabel/*Continued Table* 5.2.9

Kecamatan Subdistrict	Palem (Pohon) Palm (Pohon)		Sedap Malam (m ²) Tuberose (m ²)	
	2020	2021	2020	2021
(1)	(6)	(7)	(8)	(9)
Tlanakan	-	-	-	-
Pademawu	-	-	-	-
Galis	-	-	-	-
Larangan	212	-	-	-
Pamekasan	-	-	240	-
Proppo	-	-	-	-
Palengaan	-	-	-	-
Pegantenan	-	-	-	-
Kadur	-	-	-	-
Pakong	-	-	-	-
Waru	-	-	-	-
Batumarmar	-	-	-	-
Pasean	-	-	3	5
Kabupaten Pamekasan	212	-	243	5

Sumber/*Source*: BPS, Statistik Pertanian Hortikultura SPH-TH/BPS-Statistics Indonesia, *Agricultural Statistik for Horticulture SPH-TH*

Tabel
Table 5.2.10

Produksi Tanaman Hias Menurut Kecamatan dan Jenis Tanaman di Kabupaten Pamekasan, 2020 dan 2021
Production of Ornamental Plants by Subdistrict and Kind of Plant in Pamekasan Regency, 2020 and 2021

Kecamatan Subdistrict	Mawar (Tangkai) Rose (Stalks)		Melati (kg) Jasmine (kg)	
	2020	2021	2020	2021
(1)	(2)	(3)	(4)	(5)
Tlanakan	45	60	7	8
Pademawu	-	-	-	-
Galis	-	-	-	-
Larangan	60	-	68	-
Pamekasan	-	-	-	-
Proppo	278	-	23	-
Palengaan	-	-	-	-
Pegantenan	-	-	-	-
Kadur	-	-	-	-
Pakong	174	118	1 382	196
Waru	-	-	-	-
Batumarmar	110	188	-	2
Pasean	40	123	8	1
Kabupaten Pamekasan	707	489	1 488	207

Lanjutan Tabel/*Continued Table* 5.2.10

Kecamatan Subdistrict	Palem (Pohon) Palm (Tree)		Sedap Malam (Tangkai) Tuberose (Stalks)	
	2020	2021	2020	2021
(1)	(6)	(7)	(8)	(9)
Tlanakan	-	-	-	-
Pademawu	-	-	-	-
Galis	-	-	-	-
Larangan	212	-	-	-
Pamekasan	-	-	2 900	-
Proppo	-	-	-	-
Palengaan	-	-	-	-
Pegantenan	-	-	-	-
Kadur	-	-	-	-
Pakong	-	-	-	-
Waru	-	-	-	-
Batumarmar	-	-	-	-
Pasean	-	-	15	14
Kabupaten Pamekasan	212	-	2 915	14

Sumber/*Source*: BPS, Statistik Pertanian Hortikultura SPH-TH/BPS-Statistics Indonesia, *Agricultural Statistik for Horticulture SPH-TH*

Tabel 5.2.11 **Luas Panen Tanaman Hias Menurut Jenis Tanaman di Kabupaten Pamekasan, 2019–2021**
Table 5.2.11 **Harvested Area of Ornamental Plants by Kind of Plant in Pamekasan Regency, 2019–2021**

Jenis Tanaman Kind of Plants	Satuan Unit	2019	2020	2021
(1)	(2)	(3)	(4)	(5)
Mawar/Rose	m ²	35	84	92
Melati/Jasmine	m ²	1 170	165	84
Palem/Palm	Pohon/Tree	-	212	-
Sedap Malam/Tuberose	m ²	-	243	5

Sumber/Source: BPS, Statistik Pertanian Hortikultura SPH-TH/BPS-Statistics Indonesia, Agricultural Statistik for Horticulture SPH-TH

Tabel 5.2.12 **Produksi Tanaman Hias Menurut Jenis Tanaman di Kabupaten Pamekasan, 2019–2021**
Table 5.2.12 **Production of Ornamental Plants by Kind of Plant in Pamekasan Regency, 2019–2021**

Jenis Tanaman <i>Kind of Plants</i>	Satuan <i>Unit</i>	2019	2020	2021
(1)	(2)	(3)	(4)	(5)
Mawar/ <i>Rose</i>	Tangkai/ <i>Stalks</i>	964	707	489
Melati/ <i>Jasmine</i>	kg	3 264	1 488	207
Palem/ <i>Palm</i>	Pohon/ <i>Tree</i>	-	212	-
Sedap Malam/ <i>Tuberose</i>	Tangkai/ <i>Stalks</i>	-	2 915	14

Sumber/*Source*: BPS, Statistik Pertanian Hortikultura SPH-TH/*BPS-Statistics Indonesia, Agricultural Statistik for Horticulture SPH-TH*

Tabel 5.2.13 **Produksi Buah-buahan Menurut Kecamatan dan Jenis Tanaman di Kabupaten Pamekasan (kuintal), 2020 dan 2021**
Table 5.2.13 **Production of Fruits by Subdistrict and Kind of Plant in Pamekasan Regency (kuintal), 2020 and 2021**

Kecamatan Subdistrict	Alpukat/Avocado		Anggur/Grape	
	2020	2021	2020	2021
(1)	(2)	(3)	(4)	(5)
Tlanakan	-	-	2	3
Pademawu	21	24	-	-
Galis	-	-	-	-
Larangan	520	130	-	-
Pamekasan	-	-	-	-
Proppo	-	-	-	-
Palengaan	1 226	126	-	-
Pegantenan	12 623	2 289	-	-
Kadur	327	323	-	-
Pakong	161	308	-	-
Waru	695	1 983	-	-
Batumarmar	22	9	-	-
Pasean	80	262	-	-
Kabupaten Pamekasan	15 675	5 453	2	3

Lanjutan Tabel/*Continued Table* 5.2.13

Kecamatan Subdistrict	Belimbing/ <i>Star Fruit</i>		Durian/ <i>Durian</i>	
	2020	2021	2020	2021
(1)	(6)	(7)	(8)	(9)
Tlanakan	29	62	-	-
Pademawu	-	291	-	-
Galis	46	42	-	-
Larangan	-	-	-	-
Pamekasan	-	-	-	-
Proppo	9	-	-	-
Palengaan	-	-	-	-
Pegantenan	-	11	6 144	9 663
Kadur	26	15	-	-
Pakong	255	119	497	973
Waru	798	180	206	206
Batumarmar	-	-	-	-
Pasean	-	-	-	-
Kabupaten Pamekasan	1 163	720	6 847	10 842

Lanjutan Tabel/*Continued Table* 5.2.13

Kecamatan Subdistrict	Jambu Air/Water Apple		Jambu Biji/Guava	
	2020	2021	2020	2021
(1)	(10)	(11)	(12)	(13)
Tlanakan	4 455	2 619	601	504
Pademawu	-	844	-	301
Galis	170	102	54	3
Larangan	312	304	221	252
Pamekasan	-	-	85	-
Proppo	-	-	3 400	-
Palengaan	-	-	-	-
Pegantenan	-	73	-	33
Kadur	41	48	30	57
Pakong	86	128	59	43
Waru	-	-	387	388
Batumarmar	-	-	-	31
Pasean	45	-	-	57
Kabupaten Pamekasan	5 109	4 118	4 837	1 669

Lanjutan Tabel/*Continued Table* 5.2.13

Kecamatan Subdistrict	Jeruk Siam/Kepek Orange/Tangerine		Mangga/Mango	
	2020	2021	2020	2021
(1)	(14)	(15)	(16)	(17)
Tlanakan	-	-	5 353	7 786
Pademawu	-	-	35	11 790
Galis	16	-	6 417	10 739
Larangan	14 708	14 707	8 084	7 998
Pamekasan	-	-	60	-
Propo	52	62	19 965	-
Palengaan	-	-	-	7 068
Pegantenan	-	-	-	9 483
Kadur	452	528	8 067	6 462
Pakong	-	19	194	11 513
Waru	375	1 225	18 300	18 300
Batumarmar	60	108	-	-
Pasean	-	-	198	475
Kabupaten Pamekasan	15 663	16 649	66 673	91 614

Lanjutan Tabel/*Continued Table* 5.2.13

Kecamatan <i>Subdistrict</i>	Nangka/Cempedak <i>Jackfruit</i>		Pepaya/Papaya	
	2020	2021	2020	2021
(1)	(18)	(19)	(20)	(21)
Tlanakan	-	-	703	204
Pademawu	23	-	785	2 396
Galis	305	76	-	-
Larangan	7 650	7 650	946	946
Pamekasan	-	-	1 717	102
Proppo	1 093	-	391	41
Palengaan	-	526	1 199	286
Pegantenan	4 284	3 749	1 213	1 880
Kadur	875	889	769	1 294
Pakong	243	768	118	133
Waru	983	5 149	2 102	2 102
Batumarmar	3 651	3 360	31	34
Pasean	86	370	955	557
Kabupaten Pamekasan	19 193	22 537	10 929	9 976

Lanjutan Tabel/*Continued Table* 5.2.13

Kecamatan Subdistrict	Petai/ <i>Twisted Cluster Bean</i>		Pisang/ <i>Banana</i>	
	2020	2021	2020	2021
(1)	(22)	(23)	(24)	(25)
Tlanakan	-	-	8 565	788
Pademawu	-	-	27 119	31 654
Galis	-	-	556	288
Larangan	-	-	8 733	8 832
Pamekasan	-	-	976	15
Proppo	-	-	449	88
Palengaan	-	-	22 050	22 000
Pegantenan	419	128	14 962	6 466
Kadur	-	-	855	4 008
Pakong	1 087	3 639	5 154	2 515
Waru	180	180	11 776	11 776
Batumarmar	-	-	45	27
Pasean	-	-	4 700	1 780
Kabupaten Pamekasan	1 686	3 947	105 940	90 236

Lanjutan Tabel/*Continued Table* 5.2.13

Kecamatan Subdistrict	Rambutan Rambutan		Salak/Snakefruit	
	2020	2021	2020	2021
(1)	(26)	(27)	(28)	(29)
Tlanakan	-	-	-	-
Pademawu	-	-	-	-
Galis	-	-	-	-
Larangan	55	54	-	-
Pamekasan	-	-	-	-
Proppo	17	-	-	-
Palengaan	-	-	-	-
Pegantenan	3 822	770	-	-
Kadur	-	15 168	-	-
Pakong	44	11 208	-	1
Waru	925	1 665	-	-
Batumarmar	-	-	1	-
Pasean	-	-	-	11
Kabupaten Pamekasan	4 863	28 865	1	12

Lanjutan Tabel/*Continued Table* 5.2.13

Kecamatan Subdistrict	Sawo Sapodilla/Sawo		Sirsak Sirsak		Sukun Breadfruit	
	2020	2021	2020	2021	2020	2021
(1)	(30)	(31)	(32)	(33)	(34)	(35)
Tlanakan	91	51	86	30	7	7
Pademawu	-	-	-	-	-	-
Galis	-	-	-	-	-	-
Larangan	80	81	298	191	72	72
Pamekasan	-	-	-	-	-	-
Proppo	-	-	31	-	10	-
Palengaan	372	372	-	-	2 989	-
Pegantenan	-	-	-	-	-	80
Kadur	97	97	73	54	212	202
Pakong	-	-	2	18	36	102
Waru	1 110	5 365	434	748	737	1 092
Batumarmar	-	-	3	-	7	7
Pasean	20	26	-	15	-	90
Kabupaten Pamekasan	1 770	5 992	927	1 056	4 070	1 652

Sumber/*Source*: BPS, Statistik Pertanian Hortikultura SPH-BST/*BPS-Statistics Indonesia, Agricultural Statistic for Horticulture SPH-BST*

Tabel
Table 5.2.14

Produksi Buah-Buahan dan Sayuran Tahunan Menurut Jenis Tanaman di Kabupaten Pamekasan (kuintal), 2019–2021

Production of Annual Fruits and Vegetables by Kind of Plant in Pamekasan Regency (quintal), 2019–2021

Jenis Tanaman <i>Kind of Plants</i>	2019	2020	2021
(1)	(2)	(3)	(4)
Alpukat/ <i>Avocado</i>	1 860	15 675	5 453
Anggur/ <i>Grape</i>	-	2	3
Belimbing/ <i>Star Fruit</i>	533	1 163	720
Durian/ <i>Durian</i>	4 591	6 847	10 842
Jambu Air/ <i>Water Apple</i>	6 155	5 109	4 118
Jambu Biji/ <i>Guava</i>	5 653	4 837	1 669
Jeruk Siam/ <i>Keprok/Orange/Tangerine</i>	27 143	15 663	16 649
Mangga/ <i>Mango</i>	142 023	66 673	91 614
Nangka/ <i>Cempedak/ Jackfruit</i>	15 945	19 193	22 537
Pepaya/ <i>Papaya</i>	9 279	10 929	9 976
Petai/ <i>Twisted Cluster Bean</i>	1 028	1 686	3 947
Pisang/ <i>Banana</i>	150 027	105 940	90 236
Rambutan/ <i>Rambutan</i>	33 201	4 863	28 865
Salak/ <i>Snakefruit</i>	2	1	12
Sawo/ <i>Sapodilla/Sawo</i>	364	1 770	5 992
Sirsak/ <i>Soursop</i>	748	927	1 056
Sukun/ <i>Breadfruit</i>	1 546	4 070	1 652

Sumber/*Source*: BPS, Statistik Pertanian Hortikultura SPH-BST/*BPS-Statistics Indonesia, Agricultural Statistic for Horticulture SPH-BST*

5.3 PERKEBUNAN ESTATE CROPS

Tabel 5.3.1 Luas Areal Tanaman Perkebunan Menurut Kecamatan dan Jenis Tanaman di Kabupaten Pamekasan (ha), 2020-2021
Planted Area of Estate Crops by Subdistrict and Type of Crops in Pamekasan Regency (ha), 2020-2021

Kecamatan Subdistrict	Kelapa Sawit/Oil Palm		Kelapa/Coconut	
	2020	2021	2020	2021
(1)	(2)	(3)	(4)	(5)
Tlanakan	-	-	242	242
Pademawu	-	-	171	180
Galis	-	-	186	199
Larangan	-	-	416	419
Pamekasan	-	-	236	240
Proppo	-	-	274	274
Palengaan	-	-	598	598
Pegantenan	-	-	871	862
Kadur	-	-	953	933
Pakong	-	-	587	592
Waru	-	-	485	489
Batumarmar	-	-	443	447
Pasean	-	-	140	129
Kabupaten Pamekasan	-	-	5 602	5 604

Lanjutan Tabel/*Continued Table* 5.3.1

Kecamatan Subdistrict	Karet/Rubber		Kopi/Coffee	
	2020	2021	2020	2021
(1)	(6)	(7)	(8)	(9)
Tlanakan	-	-	-	-
Pademawu	-	-	-	-
Galis	-	-	-	-
Larangan	-	-	-	-
Pamekasan	-	-	-	-
Proppo	-	-	-	-
Palengaan	-	-	-	-
Pegantenan	-	-	-	-
Kadur	-	-	-	-
Pakong	-	-	-	-
Waru	-	-	-	-
Batumarmar	-	-	-	-
Pasean	-	-	-	-
Kabupaten Pamekasan	-	-	-	-

Lanjutan Tabel/*Continued Table* 5.3.1

Kecamatan Subdistrict	Kakao/Cocoa		Tebu/Sugar cane	
	2020	2021	2020	2021
(1)	(10)	(11)	(12)	(13)
Tlanakan	-	-	-	-
Pademawu	-	-	-	-
Galis	-	-	-	-
Larangan	-	-	-	-
Pamekasan	-	-	-	-
Proppo	-	-	-	-
Palengaan	-	-	-	-
Pegantenan	-	-	-	-
Kadur	-	-	-	-
Pakong	-	-	-	-
Waru	-	-	-	-
Batumarmar	-	-	-	-
Pasean	-	-	-	-
Kabupaten Pamekasan	-	-	-	-

Lanjutan Tabel/*Continued Table* 5.3.1

Kecamatan Subdistrict	Teh/Tea		Tembakau/Tobacco	
	2020	2021	2020	2021
(1)	(14)	(15)	(16)	(17)
Tlanakan	-	...	914	1 883
Pademawu	-	...	3 190	3 064
Galis	-	...	1 190	1 082
Larangan	-	...	928	978
Pamekasan	-	...	1 267	1 228
Propo	-	...	2 424	2 005
Palengaan	-	...	1 862	2 053
Pegantenan	-	...	1 709	1 702
Kadur	-	...	1 480	1 528
Pakong	-	...	1 195	1 195
Waru	-	...	2 828	1 617
Batumarmar	-	...	2 990	2 449
Pasean	-	...	2 591	2 632
Kabupaten Pamekasan	-	...	24 568	23 476

Sumber/*Source*: Dinas Tanaman Pangan, Hortikultura, dan Perkebunan Kabupaten Pamekasan/*Food Crops, Horticulture, and Plantation Office of Pamekasan Regency*

Tabel
Table 5.3.2

Produksi Perkebunan Menurut Kecamatan dan Jenis Tanaman di Kabupaten Pamekasan (ton), 2020 dan 2021
Production of Estate by Subdistrict and Type of Crops in Pamekasan Regency (ton), 2019 and 2020

Kecamatan Subdistrict	Kelapa Sawit/Oil Palm		Kelapa/Coconut	
	2020	2021	2020	2021
(1)	(2)	(3)	(4)	(5)
Tlanakan	-	-	224	230
Pademawu	-	-	176	188
Galis	-	-	184	191
Larangan	-	-	325	326
Pamekasan	-	-	164	169
Proppo	-	-	282	283
Palengaan	-	-	498	500
Pegantenan	-	-	726	769
Kadur	-	-	793	793
Pakong	-	-	324	324
Waru	-	-	533	533
Batumarmar	-	-	354	350
Pasean	-	-	104	100
Kabupaten Pamekasan	-	-	4 687	4 756

Lanjutan Tabel/*Continued Table* 5.2.2

Kecamatan Subdistrict	Karet/Rubber		Kopi/Coffee	
	2020	2021	2020	2021
(1)	(6)	(7)	(8)	(9)
Tlanakan	-	-	-	-
Pademawu	-	-	-	-
Galis	-	-	-	-
Larangan	-	-	-	-
Pamekasan	-	-	-	-
Proppo	-	-	-	-
Palengaan	-	-	-	-
Pegantenan	-	-	-	-
Kadur	-	-	-	-
Pakong	-	-	-	-
Waru	-	-	-	-
Batumarmar	-	-	-	-
Pasean	-	-	-	-
Kabupaten Pamekasan	-	-	-	-

Lanjutan Tabel/*Continued Table* 5.2.2

Kecamatan Subdistrict	Kakao/Cocoa		Tebu/Sugar cane	
	2020	2021	2020	2021
(1)	(10)	(11)	(12)	(13)
Tlanakan	-	-	-	-
Pademawu	-	-	-	-
Galis	-	-	-	-
Larangan	-	-	-	-
Pamekasan	-	-	-	-
Proppo	-	-	-	-
Palengaan	-	-	-	-
Pegantenan	-	-	-	-
Kadur	-	-	-	-
Pakong	-	-	-	-
Waru	-	-	-	-
Batumarmar	-	-	-	-
Pasean	-	-	-	-
Kabupaten Pamekasan	-	-	-	-

Lanjutan Tabel/*Continued Table* 5.2.2

Kecamatan <i>Subdistrict</i>	Teh/ <i>Tea</i>		Tembakau/ <i>Tobacco</i>	
	2020	2021	2020	2021
(1)	(14)	(15)	(16)	(17)
Tlanakan	-	-
Pademawu	-	-
Galis	-	-
Larangan	-	-
Pamekasan	-	-
Proppo	-	-
Palengaan	-	-
Pegantenan	-	-
Kadur	-	-
Pakong	-	-
Waru	-	-
Batumarmar	-	-
Pasean	-	-
Kabupaten Pamekasan	-	-

Sumber/*Source*: Dinas Tanaman Pangan, Hortikultura, dan Perkebunan Kabupaten Pamekasan/*Food Crops, Horticulture, and Plantation Office of Pamekasan Regency*

5.4 PERIKANAN FISHERY

Tabel 5.4.1 **Produksi Perikanan Tangkap Menurut Kecamatan dan Subsektor Perikanan di Kabupaten Pamekasan (ton), 2020 dan 2021**
Capture Fishery Production by Subdistrict and Fishery Subsector in Pamekasan Regency (ton), 2020 and 2021

Kecamatan Subdistrict	Perinan Laut Marine Fisheries		Perikanan Perairan Umum Inland Water Fishery	
	2020	2021	2020	2021
(1)	(2)	(3)	(4)	(5)
Tlanakan	14 981,33	12 877,33	-	-
Pademawu	3 390,50	2 657,89	-	-
Galis	488,25	636,88	-	-
Larangan	658,73	521,29	-	-
Pamekasan	-	-	-	-
Proppo	-	-	-	-
Palengaan	-	-	-	-
Pegantenan	-	-	-	-
Kadur	90,95	66,79	-	-
Pakong	-	-	-	-
Waru	-	-	-	-
Batumarmar	1 032,26	817,50	-	-
Pasean	1 950,28	2 987,12	-	-
Kabupaten Pamekasan	22 592,30	20 564,80	-	-

Sumber/Source: Dinas Kelautan dan Perikanan Kabupaten Pamekasan/Marine Affairs and Fisheries Office of Pamekasan Regency

Tabel
Table 5.4.2

Produksi Perikanan Tangkap Menurut Jenis ikan di Kabupaten Pamekasan (ton), 2021 Triwulanan
Capture Fishery Production by Kind of Fish in Pamekasan Regency (tonne), 2021 Quarterly

Kecamatan Subdistrict	Triwulan I Quarter I	Triwulan II Quarter II	Triwulan III Quarter III	Triwulan IV Quarter IV	Jumlah Total
(1)	(2)	(3)	(4)	(5)	(6)
Ikan Pelagis Kecil <i>Small Pelagic Fish</i>	3 872,20	2 854,10	2 016,10	1 532,80	10 275,20
Ikan Pelagis Besar <i>Big Pelagic Fish</i>	474,60	603,40	1 235,80	516,80	2 830,60
Ikan Demersal <i>Demersal Fish</i>	1 958,40	1 283,80	1 402,40	1 477,90	6 122,50
Ikan Karang <i>Coral Fish</i>	-	-	0,10	0,70	0,80
Binatang Air Berkulit Keras <i>Hard Skinned Water Animal</i>	109,70	316,60	224,90	169,30	820,50
Binatang Air Lunak <i>Soft Water Animal</i>	104,30	130,80	144,20	135,90	515,20
Binatang Air Lainnya <i>Other Water Animal</i>	-	-	-	-	-
Tanaman Air <i>Water Plants</i>	-	-	-	-	-
Jumlah/Total	6 519,20	5 188,70	5 023,50	3 833,40	20 564,80

Sumber/Source: Dinas Kelautan dan Perikanan Kabupaten Pamekasan/Marine Affairs and Fisheries Office of Pamekasan Regency

Tabel
Table 5.4.3**Produksi Perikanan Budidaya Menurut Tempat Budidaya di Kabupaten Pamekasan (ton), 2021 Triwulanan**
Aquaculture Production by Cultivation Place in Pamekasan Regency (tonne), 2021 Quarterly

Kecamatan Subdistrict	Triwulan I Quarter I	Triwulan II Quarter II	Triwulan III Quarter III	Triwulan IV Quarter IV	Jumlah Total
(1)	(2)	(3)	(4)	(5)	(6)
Tambak <i>Brackishwater Fish pond</i>	29,34	26,74	26,08	29,21	111,37
Kolam Air Tawar <i>Freshwater Fish Pond</i>	85,69	171,66	145,44	120,44	523,22
Laut <i>Sea</i>	-	-	-	-	-
Junlah/Total	115,03	198,39	171,51	149,65	634,59

Sumber/Source: Dinas Kelautan dan Perikanan Kabupaten Pamekasan/*Marine Affairs and Fisheries Office of Pamekasan Regency*

Tabel
Table 5.4.4

Jumlah Perahu/Kapal Penangkap Ikan Menurut Kecamatan dan Jenis Perahu/Kapal di Kabupaten Pamekasan, 2021
Number of Boats/Fishing by District and Type of Boats/Ships in Pamekasan Regency, 2021

Kecamatan Subdistrict	Perahu Tanpa Motor Non-Motorboat	Perahu Motor Tempel Outboard Motorboat	Kapal Motor Motorboat		
			<10 GT	10-30 GT	>30 GT
(1)	(2)	(3)	(4)	(5)	(56)
Tlanakan	173,00	348,00	521,00	-	-
Pademawu	-	590,00	590,00	-	-
Galis	-	79,00	79,00	-	-
Larangan	-	144,00	144,00	-	-
Pamekasan	-	-	-	-	-
Proppo	-	-	-	-	-
Palengaan	-	-	-	-	-
Pegantenan	-	-	-	-	-
Kadur	-	-	-	-	-
Pakong	-	-	-	-	-
Waru	-	-	-	-	-
Batumarmar	-	152,00	152,00	-	-
Pasean	232,00	-	232,00	-	-
Kabupaten Pamekasan	405,00	1 313,00	1 718,00	-	-

Sumber/Source: Dinas Kelautan dan Perikanan Kabupaten Pamekasan/Marine Affairs and Fisheries Office of Pamekasan Regency

Tabel
Table 5.4.5

Produksi Ikan Olahan Menurut Jenis Unit Pengolahan Ikan (UPI) dan Cara Pengolahan di Kabupaten Pamekasan (kg), 2021 Triwulanan
Processed Fish Production by Type of Fish Processing Unit and Processing Method in Pamekasan Regency (kg), 2021 Quarterly

Kecamatan Subdistrict	Triwulan I Quarter I	Triwulan II Quarter II	Triwulan III Quarter III	Triwulan IV Quarter IV	Jumlah Total
(1)	(2)	(3)	(4)	(5)	(6)
Unit Pengolahan Ikan Besar Big Fish Processing Unit	122 280	91 920	154 320	-	368 520
Penggaraman Salting	122 280	91 920	154 320	-	368 520
Unit Pengolahan Ikan Besar Big Fish Processing Unit	1 355 932	1 211 098	1 438 245	997 515	5 002 790
Fermentasi Fermented	3 844	-	2 635	1 410	7 889
Pemindangan Boiled	601 425	571 590	870 008	452 115	2 495 138
Pengasapan Smoked	35 000	6 888	29 792	6 776	78 456
Pengeringan Dried	533 430	396 475	280 725	372 250	1 582 880
Lainnya Others	182 233	236 145	255 085	164 964	838 427
Junlah/Total	1 478 212	1 303 018	1 592 565	997 515	5 371 310

Sumber/Source: Dinas Kelautan dan Perikanan Kabupaten Pamekasan/Marine Affairs and Fisheries Office of Pamekasan Regency

Tabel
Table 5.4.6

Luas Lahan dan Produksi Garam Rakyat Menurut Kecamatan di Kabupaten Pamekasan, 2021
Land Area and People's Salt Production by District in Pamekasan Regency, 2021

Kecamatan Subdistrict	Luas Lahan (Ha) Land Area (Ha)	Produksi Garam Rakyat People's Salt Production		
		Kualitas Produksi 1 Production Quality 1	Kualitas Produksi 2 Production Quality 2	Jumlah Total
(1)	(2)	(3)	(4)	(5)
Tlanakan	9,80	12,70	3,50	16,20
Pademawu	409,20	1 381,10	388,50	1 769,60
Galis	458,69	870,40	173,60	1 044,00
Larangan	-	-	-	-
Pamekasan	-	-	-	-
Proppo	-	-	-	-
Palengaan	-	-	-	-
Pegantenan	-	-	-	-
Kadur	-	-	-	-
Pakong	-	-	-	-
Waru	-	-	-	-
Batumarmar	-	-	-	-
Pasean	-	-	-	-
Kabupaten Pamekasan	877,69	2 264,20	565,60	2 829,80

Sumber/Source: Dinas Kelautan dan Perikanan Kabupaten Pamekasan/Marine Affairs and Fisheries Office of Pamekasan Regency

5.5 PETERNAKAN ANIMAL HUSBANDRY

Tabel 5.5.1 **Jumlah Ternak Besar Menurut Kecamatan dan Jenis Ternak di Kabupaten Pamekasan, 2021**
Number of Large Livestock by District and Type of Livestock in Pamekasan Regency, 2021

Kecamatan Subdistrict	Sapi Cow		Kuda Horse		Kerbau Buffalo	
	Jantan Male	Betina Female	Jantan Male	Betina Female	Jantan Male	Betina Female
(1)	(2)	(3)	(4)	(5)	(6)	(7)
Tlanakan	9 223	7 184	1	2	-	-
Pademawu	8 614	3 891	1	2	-	-
Galis	3 211	1 186	-	3	-	-
Larangan	8 823	3 063	-	-	-	-
Pamekasan	4 480	3 107	-	1	-	-
Proppo	5 898	11 505	-	3	-	-
Palengaan	2 960	14 930	-	3	-	-
Pegantenan	9 549	7 634	-	-	-	-
Kadur	7 178	6 496	-	-	-	-
Pakong	1 500	9 537	-	-	-	-
Waru	4 900	13 214	-	4	-	-
Batumarmar	9 389	14 625	-	3	-	-
Pasean	962	21 233	-	4	-	-
Kabupaten Pamekasan	76 687	117 605	2	25	-	-

Sumber/Source: Dinas Ketahanan Pangan dan Peternakan/Food Security and Livestock Office of Pamekasan Regency

Tabel
Table 5.5.2

**Jumlah Ternak Kecil Menurut Kecamatan dan Jenis Ternak
di Kabupaten Pamekasan, 2021**
*Number of Small Livestock by District and Type of Livestock
in Pamekasan Regency, 2021*

Kecamatan Subdistrict	Kambing Goat	Domba Sheep	Kelinci Rabbit
(1)	(2)	(3)	(4)
Tlanakan	10 411	3 215	435
Pademawu	8 776	2 321	235
Galis	5 624	1 850	816
Larangan	7 713	2 744	395
Pamekasan	4 894	1 195	780
Proppo	4 218	1 906	161
Palengaan	2 806	1 946	217
Pegantenan	2 319	1 075	217
Kadur	3 025	1 220	116
Pakong	1 845	1 415	102
Waru	2 828	1 084	91
Batumarmar	6 609	826	102
Pasean	5 365	1 325	102
Kabupaten Pamekasan	66 433	22 122	3 765

Sumber/Source: Dinas Ketahanan Pangan dan Peternakan/Food Security and Livestock Office of Pamekasan Regency

Tabel
Table 5.5.3**Jumlah Unggas Menurut Kecamatan dan Jenis Unggas di
Kabupaten Pamekasan, 2021**
**Number of Poultry by District and Type of Poultry in
Pamekasan Regency, 2021**

Kecamatan Subdistrict	Ayam Buras Non-breed Chicken	Ayam Ras Pedaging Broiler	Ayam Ras Petelur Laying Hens	Itik Duck	Itik Manila Manila Duck
(1)	(2)	(3)	(4)	(5)	(6)
Tlanakan	57 101	13 505	68 004	2 137	2 290
Pademawu	100 682	50 505	19 808	8 188	5 362
Galis	34 361	67 007	25 002	5 626	2 015
Larangan	56 837	138 512	89 010	4 509	2 602
Pamekasan	91 631	38 010	17 703	8 190	670
Proppo	115 521	37 003	17 815	2 483	1 099
Palengaan	60 237	36 011	16 505	4 284	2 590
Pegantenan	80 881	18 008	16 009	1 120	620
Kadur	49 609	230 002	140 007	1 786	240
Pakong	48 931	13 509	15 700	7 201	2 450
Waru	49 511	19 002	13 500	1 485	1 690
Batumarmar	69 801	15 503	9 000	1 378	460
Pasean	51 135	34 502	9 500	1 779	440
Kabupaten Pamekasan	866 238	711 079	457 563	50 166	22 528

Sumber/Source: Dinas Ketahanan Pangan dan Peternakan/Food Security and Livestock Office of Pamekasan Regency

Tabel
Table 5.5.4

Jumlah Rumah Pemotongan Hewan Menurut Kecamatan dan Status Kepemilikan di Kabupaten Pamekasan, 2021
Number of Slaughterhouses by District and Ownership Status in Pamekasan Regency, 2021

Kecamatan Subdistrict	Pemerintah Government	Swasta Private	Jumlah Total
(1)	(2)	(3)	(4)
Tlanakan	-	-	-
Pademawu	-	-	-
Galis	-	-	-
Larangan	-	-	-
Pamekasan	1	-	1
Proppo	1 ¹	-	1
Palengaan	2	-	2
Pegantenan	1	-	1
Kadur	-	-	-
Pakong	1 ¹	-	1
Waru	1	-	1
Batumarmar	-	-	-
Pasean	-	-	-
Kabupaten Pamekasan	7	-	7

Catatan/Note: ¹ Rumah Pemotongan Hewan di Kecamatan Proppo dan Pakong tidak aktif/ *slaughterhouses in Proppo and Pakong Subdistricts are not active*

Sumber/Source: Dinas Ketahanan Pangan dan Peternakan/Food Security and Livestock Office of Pamekasan Regency

Tabel
Table 5.5.5**Jumlah Rumah Pemotongan Hewan Menurut Kecamatan dan Status Kepemilikan di Kabupaten Pamekasan, 2021**
Number of Slaughterhouses by District and Ownership Status in Pamekasan Regency, 2021

Kecamatan Subdistrict	Rumah Potong Hewan Slaughterhouses	Diluar Rumah Pemotongan Hewan Outside Slaughterhouses		
		Sapi Cow	Kambing Goat	Domba Sheep
(1)	(2)	(3)	(4)	(5)
Tlanakan	-	12	-	-
Pademawu	-	36	-	-
Galis	-	12	-	-
Larangan	-	144	-	-
Pamekasan	621	12	-	-
Proppo	-	36	-	-
Palengaan	1 180	50	-	-
Pegantenan	-	48	-	-
Kadur	-	24	-	-
Pakong	1 233	-	-	-
Waru	805	-	-	-
Batumarmar	-	48	-	-
Pasean	-	-	-	-
Kabupaten Pamekasan	3 839	422	-	-

Sumber/Source: Dinas Ketahanan Pangan dan Peternakan/Food Security and Livestock Office of Pamekasan Regency

Tabel
Table 5.5.6

Jumlah Daging Hasil Ternak Rumah Pemotongan Hewan Menurut Kecamatan dan Jenis Ternak di Kabupaten Pamekasan, 2021
Amount of Meat from Slaughterhouse Livestock by District and Type of Livestock in Pamekasan Regency, 2021


Kecamatan Subdistrict	Sapi Cow	Kambing Goat	Domba Sheep
(1)	(2)	(3)	(4)
Tlanakan	-	-	-
Pademawu	-	-	-
Galis	-	-	-
Larangan	-	-	-
Pamekasan	246 948	-	-
Proppo	-	-	-
Palengaan	502 128	-	-
Pegantenan	-	-	-
Kadur	-	-	-
Pakong	512 734	-	-
Waru	260 087	-	-
Batumarmar	-	-	-
Pasean	-	-	-
Kabupaten Pamekasan	1 521 897	-	-

Sumber/Source: Dinas Ketahanan Pangan dan Peternakan/Food Security and Livestock Office of Pamekasan Regency

BAB 6

INDUSTRI, PERTAMBANGAN, DAN ENERGI

INDUSTRY, MINING, & ENERGY



Luas Lahan Garam Rakyat di Kabupaten Pamekasan Tahun 2021 yaitu 877,69 Ha

Produksi Garam Rakyat Menurut Kecamatan di Kabupaten Pamekasan Tahun 2021 (Ton)



PENJELASAN TEKNIS**TECHNICAL NOTES**

- | | |
|---|--|
| <p>1. Pelanggan adalah individu atau kelompok, baik rumah tangga, perusahaan atau institusi non profit yang membeli listrik dari Perusahaan Listrik Negara.</p> | <p>1. <i>Customers are individuals or groups, whether household, company or nonprofit institutions that buy electricity from National Electricity Company.</i></p> |
| <p>2. Jumlah Daya Terpasang adalah besar daya yang dipasang oleh pelanggan.</p> | <p>2. <i>Number of Contracted Capacity of Customer Electricity</i></p> |
| <p>3. Jumlah Air disalurkan adalah volume air bersih dari perusahaan air bersih.</p> | <p>3. <i>Number of Distributed water is the volume of water supply from water supply establishment.</i></p> |

<https://pamekasankab.bps.go.id>

ULASAN

Pada Tahun 2020, jumlah pelanggan listrik PLN sebanyak 214.763 pelanggan Rumah Tangga, dengan daya terpasang sebesar 136.468.500 KVA. sementara untuk air yang disalurkan oleh PDAM ke pelanggannya selama tahun 2020 sebanyak 2.706.989 m³ dengan pendapatan sebesar 14.794.975.030 rupiah.

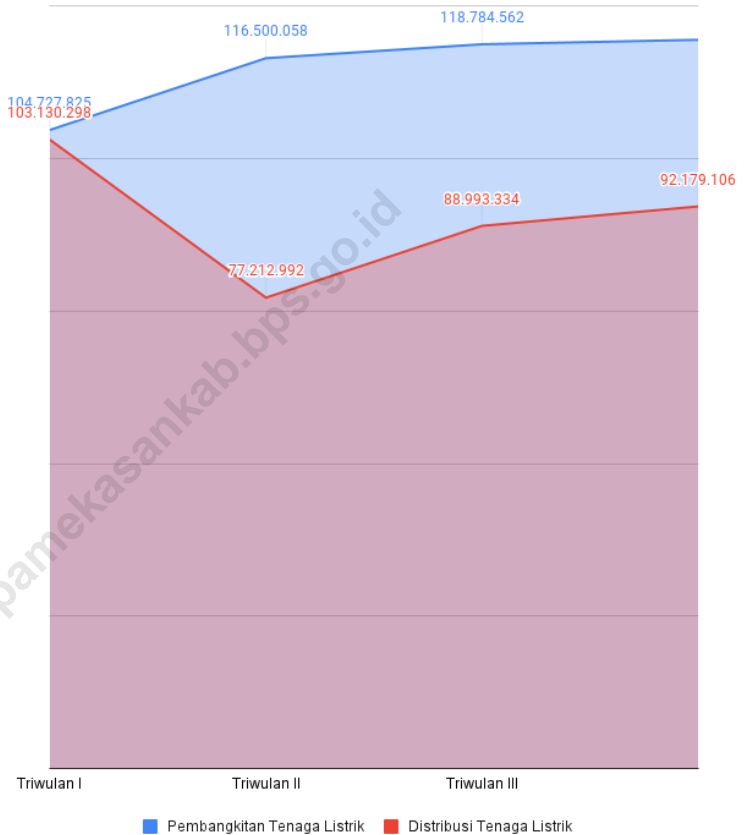
DESCRIPTION

In 2020, the number of PLN customers were 214,763 Household customers, with installed power of 136,468,500 KVA. while water supplied by the PDAM to its customers in 2020 was 2,706,989 m³ with revenue of 114,794,975,030 rupiah.

<https://pamekasankab.bps.go.id>

Gambar 6.1
Figures

Jumlah Pembangkitan Tenaga Listrik dan Distribusi Tenaga Listrik pada Cabang/Ranting PLN di Kabupaten Pamekasan, 2021 Triwulanan
Number of Electricity Generation and Electricity Distribution at PLN Branch in Pamekasan Regency, 2021 Quarterly



Sumber/Source: PT PLN (Persero) Cabang Pamekasan/PT. PLN of Pamekasan Regency Branch

Tabel
Table 6.1

Jumlah Pelanggan, Daya Terpasang, dan Listrik Terjual Menurut Golongan Pelanggan pada Cabang/Ranting PLN di Kabupaten Pamekasan, 2020
Number of Customer, Installed Electricity Power, and Electricity Sold by Kind of Customers of PT. PLN (Persero) at PLN Branch in Pamekasan Regency, 2020

Golongan Pelanggan <i>Kind of Customer</i>	Jumlah Pelanggan <i>Number of Customers</i>	Daya Terpasang <i>Installed Electricity Power (KVA)</i>	Produksi Listrik <i>Electricity Production (KWh)</i>	Listrik Terjual <i>Electricity Sold (KWh)</i>	Biaya Pemakaian <i>Price (Juta Rp.)</i>
(1)	(2)	(3)	(4)	(5)	(6)
Sosial/ <i>Social</i>	10 491	13 705 320	28 700 473	24 041 508	13 932
Rumah Tangga/ <i>Household</i>	214 763	136 468 500	327 275 827	274 148 943	102 971
Bisnis/ <i>Business</i>	12 262	24 085 300	47 027 274	39 393 308	39 490
Industri/ <i>Industry</i>	235	9 035 200	13 929 903	11 668 653	12 664
Perkantoran/ <i>Office</i>	413	3 479 140	5 003 314	4 191 123	5 778
Jalan/ <i>Street</i>	833	4 036 890	11 289 991	9 457 280	13 824
Jumlah/Total	238 997	190 810 350	433 226 782	362 900 815	188 659

Sumber/Source: PT PLN (Persero) Cabang Pamekasan/PT. PLN of Pamekasan Regency Branch

Tabel
Table 6.2**Jumlah Pembangkitan Tenaga Listrik dan Distribusi
Tenaga Listrik pada Cabang/Ranting PLN di Kabupaten
Pamekasan, 2021 Triwulanan**
***Number of Electricity Generation and Electricity Distribution
at PLN Branch in Pamekasan Regency, 2021 Quarterly***

Keterangan Description	Triwulan I Quarter I	Triwulan II Quarter II	Triwulan III Quarter III	Triwulan IV Quarter IV	Jumlah Total
(1)	(2)	(3)	(4)	(5)	(6)
Pembangkitan Tenaga Listrik <i>Power Generation</i>	104 727 825	116 500 058	118 784 562	119 513 036	459 525 481
Distribusi Tenaga Listrik <i>Power Distribution</i>	103 130 298	77 212 992	88 993 334	92 179 106	361 515 730

Sumber/Source: PT PLN (Persero) Cabang Pamekasan/PT. PLN of Pamekasan Regency Branch

Tabel
Table 6.3**Jumlah Pelanggan dan Air yang Disalurkan Menurut
Kecamatan di Kabupaten Pamekasan, 2021**
**Number of Customers and Distributed Water by Subdistrict
in Pamekasan Regency, 2021**

Kecamatan Subdistrict	Pelanggan Number of Customers	Air Disalurkan Distributed Water (m ³)	Nilai Value (Rp)
(1)	(2)	(3)	(4)
Tlanakan	2 132	44 514	275 247 625
Pademawu	3 998	51 777	259 759 620
Galis	409	7 501	32 112 950
Larangan	8	153	695 050
Pamekasan	5 542	99 190	583 475 645
Proppo	211	3 780	16 952 090
Palengaan	-	-	-
Pegantenan	-	-	-
Kadur	-	-	-
Pakong	-	-	-
Waru	-	-	-
Batumarmar	-	-	-
Pasean	152	3 071	13 140 940
Kabupaten Pamekasan	12 727	215 887	1 209 273 180

umber/Source: Perusahaan Daerah Air Minum "Tirta Jaya" Kabupaten Pamekasan/Local Water Company "Tirta Jaya" of Pamekasan Regency

BAB 7

PARIWISATA TOURISM

Jumlah Pengunjung Domestik
Obyek Wisata di Kabupaten Pamekasan, 2021
*Number of Domestic Tourist by Tourism
in Pamekasan Regency, 2021*



128.374 Orang/Person

Pasarean Batu Ampar
Batu Ampar Cemetery

Orang/Person

21.622

Pantai
Talang Siring
Talang Siring Beach

Puncak Ratu
Queen's Peak

18.541

Orang/Person

Pantai Jumiang
Jumiang Beach

16.710

Orang/Person

Bukit Kehi
Kehi Hill

13.606

Orang/Person



PENJELASAN TEKNIS

1. Pariwisata atau turisme adalah suatu perjalanan yang dilakukan untuk rekreasi atau liburan, dan juga persiapan yang dilakukan untuk aktivitas ini. Organisasi Pariwisata Dunia mengartikan bahwa wisatawan Atau turis adalah seseorang yang melakukan perjalanan paling tidak sejauh 80 km (50 mil) dari rumahnya Dengan tujuan rekreasi. Sedangkan menurut Undang-undang No 10/2009 tentang Kepariwisataaan, pariwisata diartikan berbagai macam kegiatan wisata yang didukung oleh berbagai fasilitas serta layanan yang disediakan masyarakat, pengusaha, pemerintah dan pemerintah daerah.

TECHNICAL NOTES

1. *Tourism is a journey made for recreation or vacation, as well as preparations are made for this activity. The World Tourism Organization defines tourists or tourist that is someone who travels at least as far as 80 km (50 miles) from his home with recreational purposes. Meanwhile, according to Law No. 10/2009 on Tourism tourism interpreted a wide variety of tourist activities are supported by a wide range of facilities and services provided by the public, employers, government and local government.*

ULASAN

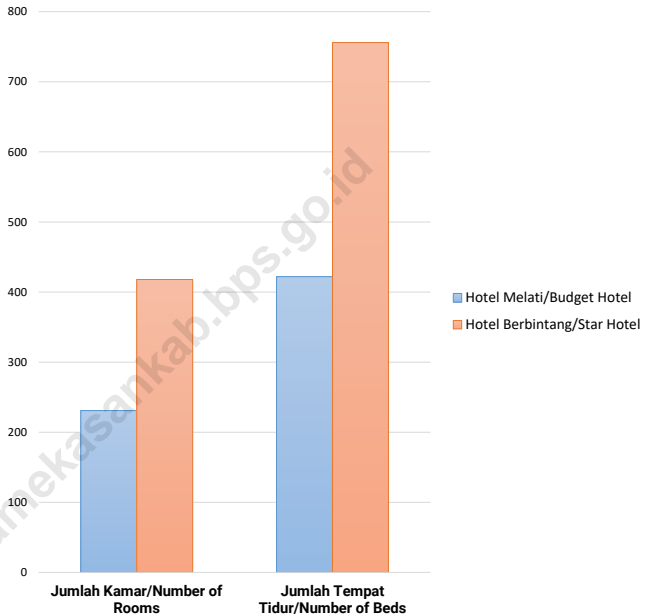
Pada tahun 2021, dari beberapa obyek wisata di Kabupaten Pamekasan, yang didatangi oleh Wisatawan Domestik yang paling banyak adalah Pasarean Batu Ampar dengan jumlah pengunjung sebanyak 128.374 pengunjung, disusul dengan Pantai Talang Siring dengan jumlah pengunjung sebanyak 21.622 pengunjung.

DESCRIPTION

In 2021, of the several tourism objects in Pamekasan Regency, the most visited by Domestic Tourists was Pasarean Batu Ampar with 128,374 visitors, followed by Talang Siring Beach with 21,622 visitors.

Gambar 7.1
Figures

Jumlah Kamar dan Tempat Tidur menurut Klasifikasi Hotel di Kabupaten Pamekasan, 2021
Number of Rooms and Beds by Hotel Classification in Pamekasan Regency, 2021



Sumber/Source:

Tabel
Table 7.1

**Jumlah Kamar, Tempat Tidur, dan Tarif Kamar per Malam
Jasa Akomodasi/Hotel menurut Klasifikasi Hotel di
Kabupaten Pamekasan, 2021**
*Number of Rooms, Beds and Room Rates per Night of
Accommodation/Hotel Services by Hotel Classification in
Pamekasan Regency, 2021*

Klasifikasi Hotel <i>Hotel Classification</i>	Jumlah Kamar <i>Number of Rooms</i>	Jumlah Tempat Tidur <i>Number of Beds</i>	Tarif Kamar per Malam <i>Room Rate per Night</i>	
			Minimal <i>Minimal</i>	Maksimal <i>Maximal</i>
(1)	(2)	(3)	(4)	(5)
Hotel Melati <i>Budget Hotel</i>	231	422	40 000	400 000
Hotel Berbintang <i>Star Hotel</i>	418	756	400 000	1 250 000
Jumlah/Total	649	1 178		

Sumber/Source: Dinas Kebudayaan dan Pariwisata Kabupaten Pamekasan/*Culture and Tourism Affairs of Services of Pamekasan Regency*

Tabel
Table 7.2

Jumlah Tamu Jasa Akomodasi/Hotel menurut Klasifikasi Hotel di Kabupaten Pamekasan, 2021
Number of Guests of Accommodation/Hotel Services by Hotel Classification in Pamekasan Regency, 2021

Klasifikasi Hotel Hotel Classification	WNI Domestic	WNA Foreigner	Jumlah Total
(1)	(2)	(3)	(4)
Hotel Melati <i>Budget Hotel</i>	14 664	-	14 664
Hotel Berbintang <i>Star Hotel</i>	11 348	3	11 351
Jumlah/Total	26 012	3	26 015

Sumber/Source: Dinas Kebudayaan dan Pariwisata Kabupaten Pamekasan/Culture and Tourism Affairs of Services of Pamekasan Regency

Tabel
Table 7.3**Jumlah Pengunjung Obyek Wisata Menurut Obyek Wisata dan Asal Pengunjung di Kabupaten Pamekasan, 2021**
Number of Tourist by Tourism Site and Origins of Tourist in Pamekasan Regency, 2021

Klasifikasi Hotel <i>Hotel Classification</i>	WNI <i>Domestic</i>	WNA <i>Foreigner</i>	Jumlah <i>Total</i>
(1)	(2)	(3)	(4)
Pantai Jumiang <i>Jumiang Beach</i>	-	16 710	16 710
Pantai Talang Siring <i>Talang Siring Beach</i>	-	21 622	21 622
Eko Wisata Mangrove <i>Mangrove Ecotourism</i>	-	6 857	6 857
Kampoeng Toron Samalem <i>Toron Samalem Village</i>	-	11 788	11 788
Puncak Ratu <i>Queen's Peak</i>	-	18 541	18 541
Kampung Durian <i>Durian Village</i>	-	9 730	9 730
Api Tak Kunjung Padam <i>Eternal Fire</i>	-	5 900	5 900
Bukit Kehi <i>Kehi Hills</i>	-	13 606	13 606
Bukit Brukoh <i>Brukoh Hills</i>	-	1 043	1 043
Museum Mandhilaras <i>Mandhilaras Museum</i>	-	213	213
Vihara Avalokitesvara <i>Avalokitesvara Vihara</i>	-	180	180
Pasarean Batu Ampar <i>Batu Ampar Cemetery</i>	-	128 374	128 374
Wisata Sawah <i>Rice Field Tourism</i>	-	2 947	2 947
Eduwisata Garam <i>Salt Edutourism</i>	-	5 154	5 154
Jumlah/Total	-	242 665	242 665

Sumber/Source: Dinas Kebudayaan dan Pariwisata Kabupaten Pamekasan/Culture and Tourism Affairs of Services of Pamekasan Regency

BAB 8

TRANSPORTASI DAN KOMUNIKASI

TRANSPORTATION AND COMMUNICATION



12

Kantor Pos Pembantu di Kabupaten Pamekasan

Post Offices Subsidiaries in Pamekasan Regency



Kantor Pos Pembantu
Post Offices Subsidiaries



Kantor Pos Pembantu
Post Offices Subsidiaries



PENJELASAN TEKNIS

1. Kendaraan bermotor adalah setiap kendaraan yang digerakkan oleh peralatan teknik yang ada pada kendaraan tersebut, biasanya digunakan untuk angkutan orang atau barang di atas jalan raya selain kendaraan yang berjalan di atas rel. Kendaraan bermotor yang dicatat adalah semua jenis kendaraan kecuali kendaraan bermotor TNI/Polri dan Korps Diplomatik.

TECHNICAL NOTES

1. *Motor vehicles are any kind of vehicles motorized by machine set up in those vehicles, they are usually used for transporting peoples or goods on roads except vehicles moving along a railway line. The data cover all kinds of motor vehicles except those belong to Indonesia Army Force Indonesian State Police and Diplomatic Corps.*

<https://pamekasankab.bps.go.id>

ULASAN

Panjang jalan raya di Kabupaten Pamekasan yang tergolong dalam kondisi baik sebanyak 363.10 km, dalam kondisi sedang sebanyak 98.67 km, dan yang rusak sebanyak 11.33 km, dan rusak berat 117.86 km.

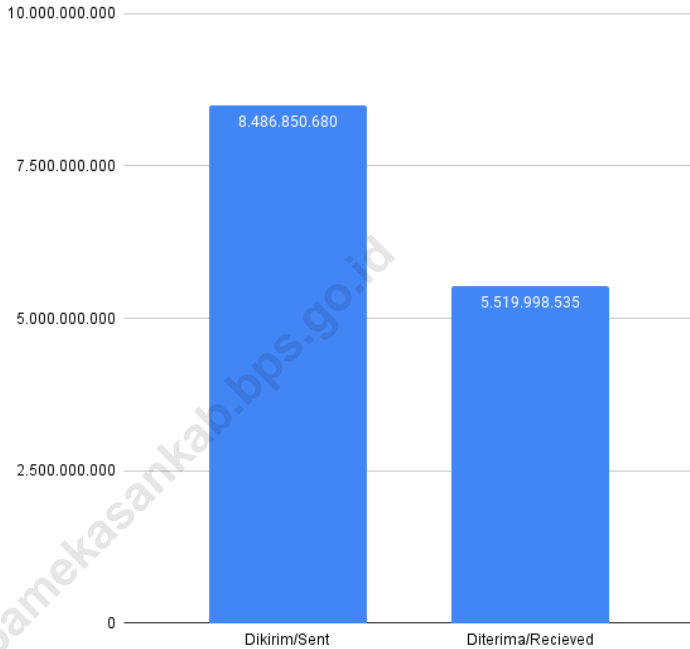
DESCRIPTION

The length of the highway in Pamekasan Regency which is classified as good is 363,10 km, in the middle condition is 98,67 km, and 11,33 km is damaged, and severely damaged 117,86 km.

<https://pamekasankab.bps.go.id>

Gambar
Figures 8.1

**Nilai Layanan Wesel Dalam Negeri Pos PT. POS Indonesia
Kabupaten Pamekasan, 2021**
***Value of Domestic Money Order Service Post PT. POS
Indonesia Pamekasan Regency, 2021***



Sumber/Source: PT. POS Indonesia Kabupaten Pamekasan/ Post Office of Pamekasan Regency

8.1 TRANSPORTASI TRANSPORTATION

Tabel 8.1.1 Panjang Jalan¹ Menurut Tingkat Kewenangan Pemerintahan di Kabupaten Pamekasan (km), 2019–2021
Table 8.1.1 Length of Roads¹ by Level of Government Authority in Pamekasan Regency (km), 2019–2021

Tingkat Kewenangan Pemerintahan Level of Government Authority	2019	2020	2021
(1)	(2)	(3)	(4)
Negara ² /State ²	24,00	24,00	...
Provinsi/Province	54,60	54,60	...
Kabupaten/Kota Regency/Municipality	512,36	512,36	...
Jumlah/Total	590,96	590,96	...

Catatan/Note: ¹ Data tidak termasuk panjang jalan tol/Excluding toll road

² Berdasarkan Keputusan Menteri Pekerjaan Umum dan Perumahan Rakyat No. 248/KPTS/M/2015/Based on Public Work and Public Housing Ministerial Decree No. 248/KPTS/M/2015

Sumber/Source: Dinas Pekerjaan Umum dan Penataan Ruang/Public Work and Spatial Planning Office

Tabel 8.1.2 Panjang Jalan Menurut Jenis Permukaan Jalan di Kabupaten Pamekasan (km), 2019–2021
Length of Roads by Type of Road Surface in Pamekasan Regency (km), 2019–2021

Jenis Permukaan Jalan Type of Road Surface	2019	2020	2021
(1)	(2)	(3)	(4)
Aspal/Paved	598,46	589,46	...
Kerikil/Gravel	1,50	1,50	...
Tanah/Soil	-	-	...
Lainnya/Others	-	-	...
Jumlah/Total	590,96	590,96	...

Sumber/Source: Dinas Pekerjaan Umum dan Penataan Ruang/Public Work and Spatial Planning Office

Tabel 8.1.3 Panjang Jalan Menurut Kondisi Jalan di Kabupaten Pamekasan (km), 2019–2021
Table Length of Roads by Condition of Roads in Pamekasan Regency (km), 2019–2021

Kondisi Jalan <i>Condition of Roads</i>	2019	2020	2021
(1)	(2)	(3)	(4)
Baik/ <i>Good</i>	366,44	363,10	...
Sedang/ <i>Moderate</i>	99,04	98,67	...
Rusak/ <i>Damage</i>	8,54	11,33	...
Rusak Berat/ <i>Severely Damage</i>	116,94	117,86	...
Jumlah/Total	590,96	590,96	...

Sumber/*Source*: Dinas Pekerjaan Umum dan Penataan Ruang/*Public Work and Spatial Planning Office*

8.2 KOMUNIKASI COMMUNICATION

Tabel 8.2.1 Jumlah Kantor Pos Pembantu Menurut Kecamatan di Kabupaten Pamekasan, 2020–2021
Number of Post Offices Subsidiaries by Subdistrict in Pamekasan Regency, 2022–2021

Kecamatan Subdistrict	2020	2021
(1)	(2)	(3)
Tlanakan	1	1
Pademawu	1	1
Galis	1	1
Larangan	1	1
Pamekasan	-	-
Proppo	1	1
Palengaan	1	1
Pegantenan	1	1
Kadur	1	1
Pakong	1	1
Waru	1	1
Batumarmar	1	1
Pasean	1	1
Kabupaten Pamekasan	12	12

Sumber/Source: PT. POS Indonesia Kabupaten Pamekasan/ *Post Office of Pamekasan Regency*

Tabel
Table 8.2.2

Nilai Layanan PT. POS Indonesia Kabupaten Pamekasan Menurut Jenis Layanan di Kabupaten Pamekasan, 2021
Service Value of PT. POS Indonesia Pamekasan Regency by Type of Service in Pamekasan Regency, 2022–2021

Layanan/Services	Satuan/Unit	Nilai/Value
(1)	(2)	(3)
1. Nilai Penjualan Benda-benda POS/Sales Value of POST Items	Rupiah	34 477 500
2. Wesel POS/POST Money Order		
a. Dikirim/Sent		
- Dalam Negeri/Domestic	Rupiah	8 486 850 680
- Luar Negeri/Overseas	Rupiah	526 985 660
b. Diterima/Recieved		
- Dalam Negeri/Domestic	Rupiah	5 519 998 535
- Luar Negeri/Overseas	Rupiah	81 491 608 582
3. Tabanas		
a. Ditabung/Saved	Rupiah	28 365 236 580
b. Dibayar/Recieved	Rupiah	3 420 771 262
4. Surat POS/POST Letter		
a. Luar Negeri/Overseas		
- Dikirim/Sent	Pucuk/Pieces	102
- Diterima/Recieved	Pucuk/Pieces	153
a. Dalam Negeri/Domestic		
- Dikirim/Sent		
Kilat Khusus/Special Express	Pucuk/Pieces	57 251
Ekspres/Express	Pucuk/Pieces	10 825
Paket/Package	Pucuk/Pieces	9 594
- Dikirim/Sent		
Kilat Khusus/Special Express	Pucuk/Pieces	72 012
Ekspres/Express	Pucuk/Pieces	18 160
Paket/Package	Pucuk/Pieces	9 920
5 Paket POS/Parcel POST		
a. Dikirim/Sent		
- Dalam Negeri/Domestic	kg	108 614
- Luar Negeri/Overseas	kg	1 040
b. Diterima/Recieved		
- Dalam Negeri/Domestic	kg	186 210
- Luar Negeri/Overseas	kg	2 693

Sumber/Source: PT. POS Indonesia Kabupaten Pamekasan/ Post Office of Pamekasan Regency

BAB 9

PERBANKAN, KOPERASI DAN HARGA-HARGA

BANKING, COOPERATIVE, AND PRICES

35

Produsen
Producer

01

Konsumen
Consumer

398

2

Pemasaran
Marketing

KOPERASI

An illustration of a classical building with four columns and a triangular pediment. The word 'KOPERASI' is written on the pediment. Three people are shown: one on the left carrying a backpack, one in the center pushing a shopping cart, and one on the right holding a large gold coin. There are stacks of gold coins and bags of money around the building. Dashed lines connect the statistics to the building.

Jasa
Services

5

**Jumlah Koperasi Aktif
di Kabupaten Pamekasan**
*Number of Active Cooperative
in Pamekasan Regency*

Simpan Pinjam
Saving and Loan

19

PENJELASAN TEKNIS

1. Koperasi adalah perusahaan yang beranggotakan orang-orang atau badan hukum koperasi dengan melandaskan kegiatannya berdasarkan prinsip koperasi sekaligus sebagai gerakan ekonomi rakyat yang berdasarkan azas kekeluargaan. Bentuk badan hukum koperasi ini dikeluarkan dan disahkan oleh Departemen Koperasi.
2. Koperasi Unit Desa (KUD) merupakan koperasi di wilayah pedesaan yang bergerak dalam penyediaan kebutuhan masyarakat yang berkaitan dengan kegiatan pertanian. Koperasi unit desa dapat juga dikatakan sebagai wadah organisasi ekonomi yang berwatak sosial dan merupakan wadah bagi pengembangan berbagai kegiatan ekonomi masyarakat pedesaan yang diselenggarakan oleh masyarakat dan untuk masyarakat itu sendiri.
3. KOPKAR (Koperasi Karyawan) adalah sebuah koperasi yang berada di sebuah perusahaan tertentu. Anggota koperasi ini adalah para karyawan dari perusahaan tersebut.

TECHNICAL NOTES

1. *Cooperative is a company composed of persons-a legal entity or legal entity based on its activities based on the principle of cooperatives as well as a people's economic movement based on the principle of kinship. The form of legal entity of this cooperative is issued and authorized by the Ministry of Cooperatives.*
2. *Village Unit Cooperative (KUD) is a cooperative in rural areas engaged in the provision of community needs related to agricultural activities. Village cooperatives can also be said to be a platform for economic organization with a social character and is a venue for the development of various economic activities of rural communities organized by the community and for the community itself.*
3. *Employee Cooperative is a cooperative residing in a particular company. Members of this cooperative are the employees of the company.*

ULASAN

Pada tahun 2021 di Kabupaten Pamekasan terdapat 459 koperasi aktif yang terdaftar di Dinas Koperasi dan UKM Kabupaten Pamekasan. Dari jumlah tersebut yang paling banyak adalah Koperasi Konsumen dengan jumlah sebanyak 398 unit.

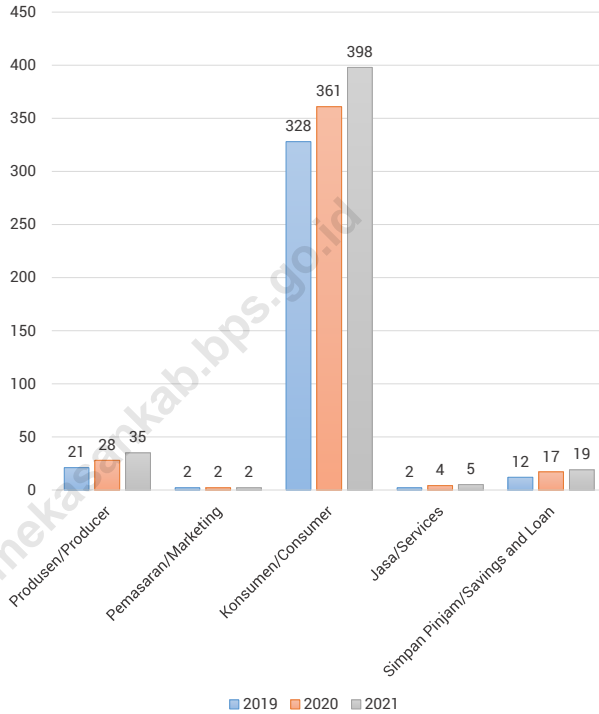
DESCRIPTION

In 2021 in Pamekasan Regency there are 459 active cooperatives registered with the Pamekasan Regency Cooperatives and UKM Service. Of these, the most is the Consumer Cooperative with a total of 398 units.

<https://pamekasankab.bps.go.id>

Gambar 9.1
Figures

Jumlah Koperasi Aktif Menurut Jenis Koperasi di Kabupaten Pamekasan, 2019–2021
Number of Active Cooperative by Kind of Cooperative in Pamekasan Regency, 2019–2021



Sumber/Source: Dinas Koperasi dan UKM Kabupaten Pamekasan/Cooperative and SME Office of Pamekasan Regency

Tabel 9.1 Jumlah Koperasi Aktif Menurut Jenis Koperasi di Kabupaten Pamekasan, 2019–2021
Table 9.1 Number of Active Cooperative by Kind of Cooperative in Pamekasan Regency, 2019–2021

Jenis Koperasi Cooperative Type	2019	2020	2021
(1)	(2)	(3)	(4)
Produsen Producer	21	28	35
Pemasaran Marketing	2	2	2
Konsumen Consumer	328	361	398
Jasa Services	2	4	5
Simpan Pinjam Savings and Loan	12	17	19
Jumlah/Total	365	412	459

Sumber/Source: Dinas Koperasi dan UKM Kabupaten Pamekasan/Cooperative and SME Office of Pamekasan Regency

Tabel 9.2
Table

Jumlah Koperasi Menurut Jenis Koperasi di Kabupaten Pamekasan, 2021
Number of Cooperative by Kind of Cooperative in Pamekasan Regency, 2021

Jenis Koperasi <i>Cooperative Type</i>	Koperasi (Unit) <i>Cooperative (Unit)</i>		Jumlah <i>Total</i>
	Aktif <i>Active</i>	Tidak Aktif <i>Not Active</i>	
(1)	(2)	(3)	(4)
Produsen <i>Producer</i>	35	55	90
Pemasaran <i>Marketing</i>	2	1	3
Konsumen <i>Consumer</i>	398	212	610
Jasa <i>Services</i>	5	-	5
Simpan Pinjam <i>Savings and Loan</i>	19	9	28
Jumlah/Total	459	277	736

Sumber/Source: Dinas Koperasi dan UKM Kabupaten Pamekasan/*Cooperative and SME Office of Pamekasan Regency*

Tabel 9.3
Table

Jumlah Modal Koperasi, Volume Usaha, dan Sisa Hasil Usaha Menurut Jenis Koperasi di Kabupaten Pamekasan, 2021
Number of Cooperative Capital, Business Volume, and Net Income by Kind of Cooperative in Pamekasan Regency, 2021

Jenis Koperasi Cooperative Type	Modal Sendiri Own Capital	Modal Luar External Capital	Volume Usaha Business Volume	Sisa Hasil Usaha Net Income
(1)	(2)	(3)	(4)	
Produsen Producer	-	-	-	-
Pemasaran Marketing	-	-	-	-
Konsumen Consumer	25 103 116 971	13 625 669 130	20 329 507 971	2 237 407 166
Jasa Services	-	-	-	-
Simpan Pinjam Savings and Loan	1 670 222 870	456 177 425	3 397 360 000	334 557 000
Jumlah/Total	26 773 339 841	14 081 846 555	23 726 867 971	2 571 964 166

Sumber/Source: Dinas Koperasi dan UKM Kabupaten Pamekasan/Cooperative and SME Office of Pamekasan Regency

BAB 10

PENGELUARAN PENDUDUK

POPULATION EXPENDITURES

Rata-Rata Pengeluaran Tahun 2021

Average Expenditure in 2021

Rp 678.583



Rp 393.798

Rp 284.785



Non Makanan

41,97%



Makanan

58,03%

Kelompok Komoditas dengan Rata-Rata Pengeluaran Tertinggi Tahun 2021



Perumahan dan
Fasilitas Rumah Tangga

Rp 133.268

1

2

Makanan dan
Minuman Jadi

Rp 102.520



PENJELASAN TEKNIS

1. Pengeluaran rata-rata per kapita adalah biaya yang dikeluarkan untuk konsumsi semua anggota rumah tangga selama sebulan baik yang berasal dari pembelian, pemberian maupun produksi sendiri dibagi dengan banyaknya anggota rumah tangga dalam rumah tangga tersebut.

TECHNICAL NOTES

1. *Per capita Average Expenditure is the cost spent for all household members consumption during the month, whether from purchasing, giving or own production, divided by the number of household members in the household.*

<https://pamekasankab.bps.go.id>

ULASAN

Dari hasil Survei Sosial Ekonomi Nasional (SUSENAS) dapat diperoleh pengeluaran rata-rata perkapita sebulan suatu wilayah baik pengeluaran untuk makanan maupun non makanan.

Pengeluaran rata-rata perkapita per bulan di Kabupaten Pamekasan tahun 2021 pada kelompok makanan sebanyak 58,03 persen dan kelompok bukan makanan sebanyak 41,97 persen. Nilai Pengeluaran rata-rata perkapita sebulan menurut kelompok makanan di Kabupaten Pamekasan tahun 2021 terbanyak pada kelompok Makanan dan Minuman Jadi, Tembakau, dan Padi-padian, masing-masing sebesar 102.520 rupiah, 75.423 rupiah, dan 52.472 rupiah.

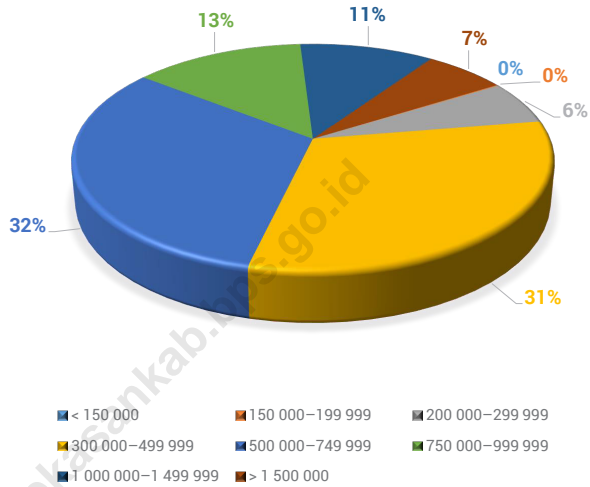
DESCRIPTION

Based on National Social Economic Survey, we can get average monthly percapita expenditure for a region, which consist of two groups of commodity, food and non food commodity.

Average expenditure per capita per month in Pamekasan Regency in 2021 was 58.03 percents for food and 41.97 percents for non food. The Most Value of average expenditure per capita per month by food groups was on Prepared food and beverages, Cereal, and Tobacco and betel, respectively 102,520 rupiahs, 75,423 rupiahs, and 54,472 rupiahs.

Gambar 10.1
Figures

Persentase Penduduk Menurut Golongan Pengeluaran Per Kapita Sebulan di Kabupaten Pamekasan, 2021
Percentage of Population by Class of Monthly Expenditure per Capita in Pamekasan Regency, 2021



Sumber/Source: BPS, Survei Sosial Ekonomi Nasional (Susenas) Maret/BPS-Statistics Indonesia, National Socioeconomic Survey March

Tabel
Table 10.1**Rata-rata Pengeluaran per Kapita Sebulan Menurut
Kelompok Komoditas (rupiah) di Kabupaten Pamekasan,
2020 dan 2021**
*Monthly Average Expenditure per Capita by Commodity
Group (rupiahs) in Pamekasan Regency, 2020 and 2021*

Kelompok Komoditas/Commodity Group	2020	2021
(1)	(2)	(3)
Makanan/Food		
Padi-padian/ <i>Cereals</i>	53 679	52 472
Umbi-umbian/ <i>Tubers</i>	3 888	2 323
Ikan/udang/cumi/kerang/ <i>Fish/shrimp/common squid/shells</i>	40 200	36 647
Daging/ <i>Meat</i>	18 299	17 012
Telur dan susu/ <i>Eggs and milk</i>	19 658	17 180
Sayur-sayuran/ <i>Vegetables</i>	24 557	26 397
Kacang-kacangan/ <i>Legumes</i>	11 659	12 245
Buah-buahan/ <i>Fruits</i>	12 094	9 047
Minyak dan kelapa/ <i>Oil and coconut</i>	12 775	13 050
Bahan minuman/ <i>Beverage stuffs</i>	11 231	10 793
Bumbu-bumbuan/ <i>Spices</i>	11 400	10 876
Konsumsi lainnya/ <i>Miscellaneous food items</i>	8 260	7 813
Makanan dan minuman jadi/ <i>Prepared food and beverages</i>	114 482	102 520
Rokok/ <i>Cigarettes</i>	75 048	75 423
Jumlah makanan/Total food	417 229	393 798
Bukan makanan/Non-food		
Perumahan dan fasilitas rumah tangga/ <i>Housing and household facilities</i>	138 216	133 268
Aneka barang dan jasa/ <i>Goods and services</i>	68 203	69 793
Pakaian, alas kaki, dan tutup kepala/ <i>Clothing, footwear, and headgear</i>	22 320	20 778
Barang tahan lama/ <i>Durable goods</i>	26 549	32 473
Pajak, pungutan, dan asuransi/ <i>Taxes and insurance</i>	33 565	24 539
Keperluan pesta dan upacara/kenduri/ <i>Parties and ceremonies</i>	8 517	3 934
Jumlah bukan makanan/Total non-food	297 369	284 785
Jumlah/Total	714 598	678 583

Sumber/Source: BPS, Survei Sosial Ekonomi Nasional (Susenas) Maret/BPS-Statistics Indonesia, National Socioeconomic Survey March

Tabel
Table 10.2

Persentase Pengeluaran per Kapita Sebulan Menurut Kelompok Komoditas di Kabupaten Pamekasan, 2020 dan 2021
Percentage of Monthly Expenditure per Capita by Commodity Group in Pamekasan Regency, 2020 and 2021

Kelompok Komoditas/Commodity Group	2020	2021
(1)	(2)	(3)
Makanan/Food		
Padi-padian/Cereals	7,51	7,73
Umbi-umbian/Tubers	0,54	0,34
Ikan/udang/cumi/kerang/Fish/shrimp/common squid/shells	5,63	5,40
Daging/Meat	2,56	2,51
Telur dan susu/Eggs and milk	2,75	2,53
Sayur-sayuran/Vegetables	3,44	3,89
Kacang-kacangan/Legumes	1,63	1,80
Buah-buahan/Fruits	1,69	1,33
Minyak dan kelapa/Oil and coconut	1,79	1,92
Bahan minuman/Beverage stuffs	1,57	1,59
Bumbu-bumbuan/Spices	1,60	1,60
Konsumsi lainnya/Miscellaneous food items	1,16	1,15
Makanan dan minuman jadi/Prepared food and beverages	16,02	15,11
Rokok/Cigarettes	10,50	11,11
Jumlah makanan/Total food	58,39	58,03
Bukan makanan/Non-food		
Perumahan dan fasilitas rumah tangga/Housing and household facilities	19,34	19,64
Aneka barang dan jasa/Goods and services	9,54	10,29
Pakaian, alas kaki, dan tutup kepala/Clothing, footwear, and headgear	3,12	3,06
Barang tahan lama/Durable goods	3,72	4,79
Pajak, pungutan, dan asuransi/Taxes and insurance	4,70	3,62
Keperluan pesta dan upacara/kenduri/Parties and ceremonies	1,19	0,58
Jumlah bukan makanan/Total non-food	41,61	41,97
Jumlah/Total	100,00	100,00

Sumber/Source: BPS, Survei Sosial Ekonomi Nasional (Susenas) Maret/BPS-Statistics Indonesia, National Socioeconomic Survey March

Tabel
Table 10.3**Persentase Penduduk Menurut Golongan Pengeluaran Per Kapita Sebulan di Kabupaten Pamekasan, 2021**
Percentage of Population by Class of Monthly Expenditure per Capita in Pamekasan Regency, 2021

Golongan Pengeluaran Per Kapita Sebulan (rupiah) <i>Class of Monthly Expenditure per Capita (rupiahs)</i>	Persentase Penduduk <i>Percentage of Population</i>
(1)	(2)
< 150 000	0,0
150 000–199 999	0,1
200 000–299 999	6,2
300 000–499 999	31,3
500 000–749 999	31,8
750 000–999 999	13,5
1 000 000–1 499 999	10,6
> 1 500 000	6,5
Jumlah/Total	100,0

Sumber/Source: BPS, Survei Sosial Ekonomi Nasional (Susenas) Maret/BPS-Statistics Indonesia, National Socioeconomic Survey March

BAB 11

PERDAGANGAN

Trade



Rata-Rata Harga Di Tingkat Konsumen
Bahan Pokok Di Kabupaten Pamekasan
Tahun 2021

*Average Price at the Consumer Level
Staples in Pamekasan Regency 2021*



Beras
(Kg) Rice

Rp. 8 617



Telur Ayam
(Kg) Eggs

Rp. 23 014



Jagung
(pipilan) Corn

Rp. 5 363



Gula Pasir
(Kg) Sugar

Rp. 12 206



Minyak Goreng
(Curah) Cooking Oil

Rp. 13 653



Daging Ayam
(segar) Chicken Meat

Rp. 40 583



Daging Sapi
(Biasa) Beef

Rp. 112 361



Gas LPG
(Buah) LPG Gas

Rp. 17 333



PENJELASAN TEKNIS

1. Kelompok Pertokoan adalah sejumlah toko yang terdiri dari minimal sepuluh toko dan mengelompok. Dalam satu kelompok pertokoan, jumlah bangunan fisiknya bisa lebih dari satu.
2. Pasar dengan Bangunan Permanen/Semi Permanen adalah pasar yang menggunakan bangunan tetap dan memiliki lantai, atap, baik berdinding maupun tidak.
3. Pasar Tanpa Bangunan adalah pasar yang tidak berada dalam bangunan, termasuk pasar terapung.

TECHNICAL NOTES

1. *Shopping Complex is a group of shops consisting of at least ten stores and clumped. In one shopping complex, number of physical buildings can be more than one.*
2. *Market in the Permanent/ Semi Permanent Building is a market that uses the permanent building and have floor, roof, whether it walled or not.*
3. *Market Without Building is a market that is not located within the building, including the floating market.*

ULASAN

Pada Tahun 2019, di Kabupaten Pamekasan terdapat 15 Pasar, 614 Toko, 989 Kios, dan 4.305 Warung.

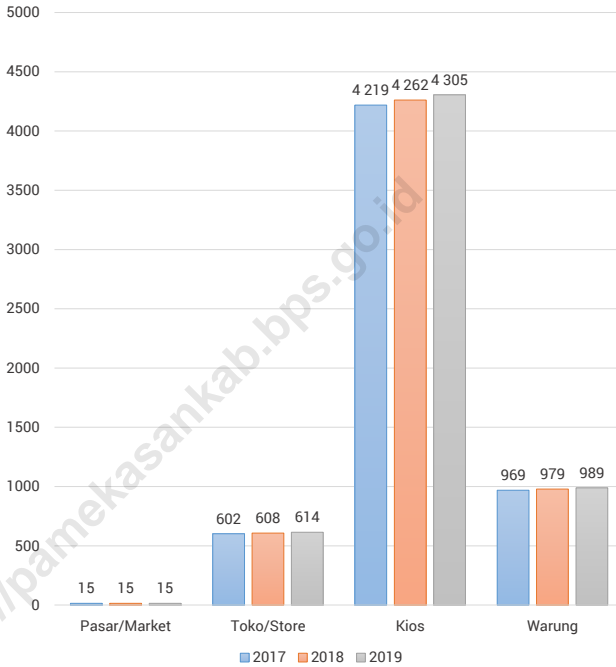
DESCRIPTION

In 2019, in Pamekasan District there were 15 market, 614 Store, 989 Stall, and 4,305 Waroeng.

<https://pamekasankab.bps.go.id>

Gambar 11.1
Figures

Jumlah Sarana Perdagangan Menurut Jenisnya di Kabupaten Pamekasan, 2021
Number of Trading Facilities by Type of Facility in Pamekasan Regency, 2021



Sumber/Source: Dinas Perindustrian dan Perdagangan Kabupaten Pamekasan/ *Industry and Trade Office of Pamekasan Regency*

Tabel 11.1 **Jumlah Sarana Perdagangan Menurut Jenisnya di Kabupaten Pamekasan, 2017–2020**
Table 11.1 **Number of Trading Facilities by Type of Facility in Pamekasan Regency, 2017–2020**

Jenis Sarana Perdagangan Type of Trading Facilities	2017	2018	2019	2020
(1)	(2)	(3)	(4)	(5)
Pasar/Market	15	15	15	...
Toko/Store	602	608	614	...
Kios	4 219	4 262	4 305	...
Warung	969	979	989	...
Jumlah/Total	5 805	5 864	5 923	...

Catatan/Note: ¹Data 2020 dan 2021 tidak tersedia/Data 2020 dan 2021 not available

Sumber/Source: Dinas Perindustrian dan Perdagangan Kabupaten Pamekasan/ Industry and Trade Office of Pamekasan Regency

Tabel
Table 11.2

**Rata-rata Harga Bahan Pokok di Tingkat Konsumen di
Kabupaten Pamekasan, 2021**
*Average Prices of Staples at the Consumer Level in
Pamekasan Regency, 2021*

Komoditas Comodity	Kualitas Quality	Satuan Unit	Januari January	Februari February	Maret March
(1)	(2)	(3)	(4)	(5)	(6)
Beras <i>Rice</i>	Setara IR 64 <i>Equal IR64</i>	1 Kg	8 733	8 833	8 833
Beras Jagung <i>Corn Rlce</i>	Sdh Digiling <i>Grinded</i>	1 Kg	6 433	6 267	6 267
Jagung <i>Corn</i>	Pipilan <i>Shelled</i>	1 Kg	5 000	5 000	5 000
Tepung Terigu <i>Flour</i>	Setara Segi Tiga Biru <i>Equal Segi tiga Biru</i>	1 Kg	9 667	9 667	9 833
Telur Ayam Ras <i>Egg</i>	Baik <i>Good</i>	1 Kg	24 333	24 000	23 333
Gula Pasir <i>Sugar</i>	Putih <i>White</i>	1 Kg	12 333	12 167	12 167
Minyak Goreng <i>Cooking Oil</i>	Curah <i>Bulk</i>	1 Liter	13 000	13 000	13 000
Daging Sapi <i>Beef</i>	Biasa <i>Standart</i>	1 Kg	111 667	111 667	111 667
Daging Ayam <i>Chicken Meat</i>	Segar <i>Fresh</i>	1 Kg	39 667	39 667	39 667
Cabai Rawit <i>Chili</i>	Campur <i>Mix</i>	1 Kg	20 000	50 000	60 000
Bawang Merah <i>Shallot</i>	Besar <i>Big</i>	1 Kg	29 333	25 333	29 667
Bawang Putih <i>Onion</i>	Sedang <i>Standart</i>	1 Kg	22 667	24 333	23 333
Gas LPG <i>LPG Gas</i>	Eceran <i>Retai</i>	3 Kg	17 333	17 333	17 333

Lanjutan Tabel/*Continued Table 11.2*

Komoditas Comodity	Kualitas Quality	Satuan Unit	April April	Mei May	Juni June
(1)	(2)	(3)	(4)	(5)	(6)
Beras <i>Rice</i>	Setara IR 64 <i>Equal IR64</i>	1 Kg	8 500	8 500	8 500
Beras Jagung <i>Corn Rice</i>	Sdh Digiling <i>Grinded</i>	1 Kg	6 333	6 333	6 600
Jagung <i>Corn</i>	Pipilan <i>Shelled</i>	1 Kg	4 750	5 000	5 500
Tepung Terigu <i>Flour</i>	Setara Segi Tiga Biru <i>Equal Segi tiga Biru</i>	1 Kg	9 833	9 667	9 667
Telur Ayam Ras <i>Egg</i>	Baik <i>Good</i>	1 Kg	24 000	23 000	23 667
Gula Pasir <i>Sugar</i>	Putih <i>White</i>	1 Kg	12 167	12 167	12 167
Minyak Goreng <i>Cooking Oil</i>	Curah <i>Bulk</i>	1 Liter	13 000	13 000	13 333
Daging Sapi <i>Beef</i>	Biasa <i>Standart</i>	1 Kg	111 667	118 333	115 000
Daging Ayam <i>Chicken Meat</i>	Segar <i>Fresh</i>	1 Kg	41 333	43 333	41 667
Cabai Rawit <i>Chili</i>	Campur <i>Mix</i>	1 Kg	45 000	47 000	20 000
Bawang Merah <i>Shallot</i>	Besar <i>Big</i>	1 Kg	29 667	29 667	27 000
Bawang Putih <i>Onion</i>	Sedang <i>Standart</i>	1 Kg	23 333	23 333	23 333
Gas LPG <i>LPG Gas</i>	Eceran <i>Retai</i>	3 Kg	17 333	17 333	17 333

Lanjutan Tabel/*Continued Table* 11.2

Komoditas Comodity	Kualitas Quality	Satuan Unit	Juli July	Agustus August	September September
(1)	(2)	(3)	(4)	(5)	(6)
Beras <i>Rice</i>	Setara IR 64 <i>Equal IR64</i>	1 Kg	8 500	8 500	8 500
Beras Jagung <i>Corn Rice</i>	Sdh Digiling <i>Grinded</i>	1 Kg	6 600	6 833	7 000
Jagung <i>Corn</i>	Pipilan <i>Shelled</i>	1 Kg	5 500	5 500	5 750
Tepung Terigu <i>Flour</i>	Setara Segi Tiga Biru <i>Equal Segi tiga Biru</i>	1 Kg	9 667	9 833	9 833
Telur Ayam Ras <i>Egg</i>	Baik <i>Good</i>	1 Kg	23 667	23 333	21 000
Gula Pasir <i>Sugar</i>	Putih <i>White</i>	1 Kg	12 167	12 167	12 167
Minyak Goreng <i>Cooking Oil</i>	Curah <i>Bulk</i>	1 Liter	13 333	13 333	13 500
Daging Sapi <i>Beef</i>	Biasa <i>Standart</i>	1 Kg	111 667	111 667	111 667
Daging Ayam <i>Chicken Meat</i>	Segar <i>Fresh</i>	1 Kg	41 667	40 000	40 000
Cabai Rawit <i>Chili</i>	Campur <i>Mix</i>	1 Kg	20 000	16 000	10 000
Bawang Merah <i>Shallot</i>	Besar <i>Big</i>	1 Kg	27 000	27 000	24 000
Bawang Putih <i>Onion</i>	Sedang <i>Standart</i>	1 Kg	22 667	22 667	23 333
Gas LPG <i>LPG Gas</i>	Eceran <i>Retai</i>	3 Kg	17 333	17 333	17 333

Lanjutan Tabel/Continued Table 11.2

Komoditas Comodity	Kualitas Quality	Satuan Unit	Oktober October	November November	Desember December
(1)	(2)	(3)	(4)	(5)	(6)
Beras <i>Rice</i>	Setara IR 64 <i>Equal IR64</i>	1 Kg	8 667	8 667	8 667
Beras Jagung <i>Corn Rice</i>	Sdh Digiling <i>Grinded</i>	1 Kg	7 000	7 000	7 000
Jagung <i>Corn</i>	Pipilan <i>Shelled</i>	1 Kg	5 750	5 750	5 850
Tepung Terigu <i>Flour</i>	Setara Segi Tiga Biru <i>Equal Segi tiga Biru</i>	1 Kg	9 833	9 833	9 833
Telur Ayam Ras <i>Egg</i>	Baik <i>Good</i>	1 Kg	20 833	22 333	22 667
Gula Pasir <i>Sugar</i>	Putih <i>White</i>	1 Kg	12 167	12 333	12 333
Minyak Goreng <i>Cooking Oil</i>	Curah <i>Bulk</i>	1 Liter	14 667	14 667	16 000
Daging Sapi <i>Beef</i>	Biasa <i>Standart</i>	1 Kg	111 667	111 667	110 000
Daging Ayam <i>Chicken Meat</i>	Segar <i>Fresh</i>	1 Kg	40 000	40 000	40 000
Cabai Rawit <i>Chili</i>	Campur <i>Mix</i>	1 Kg	7 500	8 500	30 000
Bawang Merah <i>Shallot</i>	Besar <i>Big</i>	1 Kg	24 000	24 000	25 667
Bawang Putih <i>Onion</i>	Sedang <i>Standart</i>	1 Kg	22 667	22 667	22 667
Gas LPG <i>LPG Gas</i>	Eceran <i>Retai</i>	3 Kg	17 333	17 333	17 333

Sumber/Source: BPS, Survei Harga Perdesaan (SHPed) /BPS-Statistics of Pamekasan Regency, Rural Price Survey (SHPed), processed

BAB 12

SISTEM NERACA NASIONAL

System Of Regional Accounts



PDRB Kabupaten Pamekasan Atas Dasar Harga Berlaku (ADHB) Tahun 2021


GRDP of Pamekasan Regency
On the basis of the current price
(ADHB) 2021

Rp 17.659.220,99 Miliar/
Billion

PDRB Kabupaten Pamekasan Atas Dasar Harga Konstan (ADHK) Tahun 2021


GRDP of Pamekasan Regency
On the basis of constant prices
(ADHK) 2021

Rp 11.496.235,95 Miliar/
Billion



Laju Pertumbuhan Ekonomi Kabupaten Pamekasan dan Provinsi Jawa Timur Tahun 2017-2021

Economic Growth Rate Pamekasan Regency and
Java Timur Province 2017-2021



PENJELASAN TEKNIS**TECHNICAL NOTES**

1. Penghitungan statistik neraca nasional mengikuti buku petunjuk yang diterbitkan oleh Perserikatan Bangsa Bangsa (PBB) dikenal sebagai Sistem Neraca Nasional (SNN). SNN adalah rekomendasi internasional tentang bagaimana menyusun ukuran aktivitas ekonomi yang sesuai dengan standar neraca baku yang didasarkan pada prinsip-prinsip ekonomi. Rekomendasi yang dimaksud dinyatakan dalam sekumpulan konsep, definisi, klasifikasi, dan aturan neraca yang disepakati secara internasional dalam mengukur indikator tertentu seperti Produk Domestik Bruto (PDB). Salah satu bentuk adaptasi pencatatan statistik nasional adalah melakukan perubahan tahun dasar PDB Indonesia dari tahun 2000 ke 2010. Perubahan tahun dasar PDB dilakukan seiring dengan mengadopsi rekomendasi PBB yang tertuang dalam Sistem Neraca Nasional 2008 (SNN 2008).

2. Produk Domestik Bruto pada tingkat nasional serta Produk Domestik Regional Bruto (PDRB) pada tingkat regional (kabupaten/kota) menggambarkan kemampuan suatu wilayah untuk menciptakan nilai tambah pada suatu waktu tertentu. Untuk

1. *The method used to estimate national accounts statistics is based on the standard guidelines formed by United Nation known as System of National Accounts (SNA). SNA is the internationally agreed standard set of recommendations on how to compile measures of economic activity in accordance with strict accounting conventions based on economic principles. The recommendations are expressed in term of a set of concepts, definitions, classifications and accounting rules that comprise the internationally agreed standard for measuring indicators such as Gross Domestic Product (GDP). One of the improvement in the national statistical system is to rebase GDP form base year 2000 to 2010 in order to capture current economic condition. It is in line with the United Nations (UN) recommendation on 2008 SNA.*

2. *The basic measure of the value added arising from economic activity is known as Gross Domestic Product at the national level and Gross Regional Domestic Product (GRDP) at the regional level (provinces/regencies/municipalities). To compile*

menyusun PDB maupun PDRB digunakan 2 pendekatan, yaitu lapangan usaha dan pengeluaran. Keduanya menyajikan komposisi data nilai tambah dirinci menurut sumber kegiatan ekonomi (lapangan usaha) dan menurut komponen penggunaannya. PDB maupun PDRB dari sisi lapangan usaha merupakan penjumlahan seluruh komponen nilai tambah bruto yang mampu diciptakan oleh sektor-sektor ekonomi atas berbagai aktivitas produksinya. Sedangkan dari sisi pengeluaran menjelaskan tentang penggunaan dari nilai tambah tersebut.

3. PDB menurut lapangan usaha mengalami perubahan klasifikasi dari 9 lapangan usaha menjadi 17 lapangan usaha. PDB menurut lapangan usaha dirinci menurut total nilai tambah dari seluruh sektor ekonomi yang mencakup lapangan usaha Pertanian, Kehutanan, dan Perikanan; Pertambangan dan Penggalian; Industri Pengolahan; Pengadaan Listrik dan Gas; Pengadaan Air, Pengelolaan Sampah, Limbah dan Daur Ulang; Konstruksi; Perdagangan Besar dan Eceran, Reparasi Mobil dan Sepeda Motor; Transportasi dan Pergudangan; Penyediaan Akomodasi dan Makan Minum; Informasi dan Komunikasi; Jasa Keuangan dan Asuransi;

these statistics, two approaches have been used, i.e. "production approach" and "expenditure approach". The first approach is to measure value added produced by various kinds of economic activities, while the second approach is to measure final uses of the country's output. In other words, GDP/GRDP is the sum of total value added produced by all economic industries (activities) and the way of using it.

3. *GDP by industry classification changes from 9 sectors to 17 industries. GDP by industry is classified by types of economic activities such as Agriculture, Forestry and Fishing; Mining and Quarrying; Manufacturing; Electricity and Gas; Water supply, Sewerage, Waste Management and Remediation Activities; Construction; Wholesale and Retail Trade; Repair of Motor Vehicles and Motorcycles; Transportation and Storage; Accommodation and Food Service Activities; Information and Communication; Financial and Insurance Activities; Real Estate Activities; Business Activities; Public Administration; Defence and Compulsory Social Security; Education; Human Health*

Real Estat; Jasa Perusahaan; Administrasi Pemerintahan, Pertahanan dan Jaminan Sosial Wajib; Jasa Pendidikan; Jasa Kesehatan dan Kegiatan Sosial; dan Jasa lainnya.

and Social Work Activities; and Other Services Activities.

4. PDB menurut pengeluaran mengalami perubahan klasifikasi dimana pengeluaran konsumsi Lembaga Non Profit yang Melayani Rumah Tangga (LNPR) yang sebelumnya termasuk bagian dari pengeluaran konsumsi rumah tangga menjadi komponen terpisah. Sehingga klasifikasi PDB menurut pengeluaran dirinci menjadi 7 komponen yaitu komponen pengeluaran konsumsi rumah tangga, pengeluaran konsumsi LNPR, pengeluaran konsumsi pemerintah, pembentukan modal tetap bruto, perubahan inventori, ekspor barang dan jasa, dan impor barang dan jasa.

4. *GDP by expenditure classification changes where consumption expenditure Non-profit Institutions Serving Households (NPISH) previously included as part of household consumption expenditure is taken out into separate component. So that, GDP by type of expenditures is classified into: household consumption expenditure, NPISH consumption expenditure, government consumption expenditure, gross fixed capital formation, changes in inventories, exports of goods and services, and imports of goods and services.*

5. Pengeluaran konsumsi rumah tangga mencakup berbagai pengeluaran konsumsi akhir rumah tangga atas barang dan jasa untuk memenuhi kebutuhan individu ataupun kelompok secara langsung. Pengeluaran rumah tangga di sini mencakup makanan dan minuman selain restoran; pakaian, alas kaki dan jasa perawatannya; perumahan dan perlengkapan rumah tangga; kesehatan

5. *Household consumption expenditures consist of expenditures incurred by households, which are used for both individual or collective needs. Household consumptions are classified into food and beverages other than restaurants; clothing, footwear, and related maintenance services; housing and household equipment; health and education; transport and communication; restaurants and hotels; and others.*

dan pendidikan; transportasi dan komunikasi; restoran dan hotel serta lainnya.

6. Pengeluaran Konsumsi Pemerintah terdiri dari Pengeluaran Konsumsi Individu dan Pengeluaran Konsumsi Kolektif. Barang dan jasa individu merupakan barang dan jasa privat, dimana ciri-ciri barang privat adalah a) *Scarcity*, yaitu ada kelangkaan/keterbatasan dalam jumlah; b) *Excludable consumption*, yaitu konsumsi suatu barang dapat dibatasi hanya pada mereka yang memenuhi persyaratan tertentu (biasanya harga); c) *Rivalrous competition*, yaitu konsumsi oleh satu konsumen akan mengurangi atau menghilangkan kesempatan pihak lain untuk melakukan hal serupa. Contoh barang dan jasa yang dihasilkan pemerintah dan tergolong sebagai barang dan jasa individu adalah jasa pelayanan kesehatan pemerintah di rumah sakit/puskesmas dan jasa pendidikan di sekolah/universitas negeri. Sedangkan barang dan jasa kolektif ekuivalen dengan barang publik yang memiliki ciri a) *Non rivalry*, yaitu penggunaan satu konsumen terhadap suatu barang tidak mengurangi kesempatan konsumen lain untuk juga mengkonsumsi barang tersebut; b) *Non excludable*, yaitu apabila suatu barang publik
6. *Government consumption expenditure consists of Individual Consumption Expenditure and Collective Consumption Expenditure. Individual goods and services are private goods and services, which the characteristics of private goods is a) Scarcity, that there is a scarcity/limited in number; b) Excludable consumption, the consumption of goods can be limited only to those who meet certain requirements (usually the price); c) Rivalrous competition, ie consumption by the consumer will reduce or eliminate the chance of another party to do so. Examples of goods and services produced by government and classified as goods and services of individuals is the government health services in hospitals/health centers and education services in schools/universities. Collective goods and services equivalent to public goods characterized by a) Non-rivalry, namely the use of a consumer for an item does not reduce the chance of another consumer to also consume goods; b) Non-excludable, i.e. when a public good available, then nothing can hinder anyone to benefit from the goods or in other words everyone has access to the goods. Examples of goods and services produced*

tersedia, maka tidak ada yang dapat menghalangi siapapun untuk memperoleh manfaat dari barang tersebut atau dengan kata lain setiap orang memiliki akses ke barang tersebut. Contoh barang dan jasa yang dihasilkan pemerintah dan tergolong sebagai barang dan jasa kolektif adalah jasa pertahanan yang dilakukan TNI dan keamanan yang dilakukan kepolisian.

by government and classified as collective goods and services is carried military defense services and the police's security.

7. Pembentukan Modal Tetap Bruto (PMTB) mencakup pengadaan, pembuatan, dan pembelian barang modal. Barang modal dimaksud adalah barang-barang yang digunakan untuk proses produksi, tahan lama atau yang mempunyai umur pemakaian lebih dari satu tahun seperti bangunan, mesin-mesin dan alat angkutan. Termasuk pula di sini perbaikan besar (berat) yang sifatnya memperpanjang umur atau mengubah bentuk atau kapasitas barang modal tersebut. Pengeluaran barang modal untuk keperluan militer juga dicakup sebagai PMTB. Klasifikasi komponen PMTB dibagi menjadi 6 sub komponen yaitu Konstruksi; Mesin dan Peralatan; Kendaraan; Peralatan Lainnya; Cultivated Bio logical Resources (CBR) dan Produk Kekayaan Intelektual.
8. Ekspor barang dan jasa merupakan transaksi perdagangan barang

7. *Gross Fixed Capital Formation (GFCF) includes procurement, manufacture, and the purchase of capital goods. Capital goods are goods which are used for the production process, durable or have a service life of more than one year such as buildings, machinery, and transportation equipment. Including here: huge improvement that are to extend the life or changing the shape or the capacity of the capital goods Capital expenditures for military purposes are also covered as GFCF. GFCF component are classified into six sub-components: Construction; Machinery and Equipment; vehicle; Other equipment; Cultivated Biological Resources (CBR) and Intellectual Property Product.*
8. *Exports of goods and services consist of transactions of goods*

dan jasa dari penduduk (residen) ke bukan penduduk (nonresiden). Impor barang dan jasa adalah transaksi perdagangan dari bukan penduduk ke penduduk. Ekspor atau impor barang terjadi pada saat terjadi perubahan hak kepemilikan barang antara penduduk dengan bukan penduduk (dengan atau tanpa perpindahan fisik barang tersebut). Pada PDB dengan tahun dasar 2010, ekspor dan impor barang dirinci menjadi nonmigas dan migas.

and services from residents to non-residents. Imports of goods and services consist of transaction of goods and services from non-residents to residents. Exports and imports of goods occur when there are changes in ownership of goods between residents and non-residents (with or without physical movements of goods across frontiers). On the GDP at 2010 basic year, exports and imports of goods specified into non oil and gas and oil and gas.

9. Produk Domestik Bruto maupun agregat turunannya disajikan dalam 2 (dua) versi penilaian, yaitu atas dasar "harga berlaku" dan atas dasar "harga konstan". Disebut sebagai harga berlaku karena seluruh agregat dinilai dengan menggunakan harga pada tahun berjalan, sedangkan harga konstan penilaiannya didasarkan kepada harga satu tahun dasar tertentu, dalam publikasi ini digunakan harga tahun 2010.
9. *GDP and its aggregations are presented in two forms: at current market prices and at constant base year market prices. In presenting current market prices, all aggregates are valued at current market prices, while base year constant market prices are shown by valuing all aggregates at fixed base year prices. Year of 2010 is used as the base year in this publication.*
10. Laju pertumbuhan Produk Domestik Bruto diperoleh dari perhitungan PDB atas dasar harga konstan. Diperoleh dengan cara mengurangi nilai PDB pada tahun ke-n terhadap nilai pada tahun ke n-1 (tahun sebelumnya), dibagi dengan nilai pada tahun ke n-1, dikalikan dengan 100 persen. Laju pertumbuhan menunjukkan
10. *10. Growth rate of Gross Domestic Product is derived from GDP at constant market prices. It is obtained by subtracting the value of GDP year n with the value of GDP year n-1, divided by the value of GDP year n-1 then multiplied by 100 percent. The growth rate of GDP explains the income growth during the given period.*

perkembangan agregat produksi dari satu waktu tertentu terhadap waktu sebelumnya.

<https://pamekasankab.bps.go.id>

ULASAN

Angka PDRB Kabupaten Pamekasan atas dasar harga berlaku (ADHB) selama kurun waktu lima tahun terakhir adalah masing-masing 14.620,58 miliar rupiah (2017), 15.914,96 miliar rupiah (2018), 17.042,87 miliar rupiah (2019), 16.793,85 miliar rupiah (2020), dan 17.659,22 miliar rupiah (2021).

Sementara angka PDRB Kabupaten Pamekasan atas dasar harga konstan (ADHK) 2010, selama kurun lima tahun terakhir adalah masing-masing 10.310,24 miliar rupiah (2017), 10.873,49 miliar rupiah (2018), dan 11.408,44 miliar rupiah (2019), 11.117,62 miliar rupiah (2020), dan 11.496,24 miliar rupiah (2021).

Distribusi persentase PDRB ADHB menurut lapangan usaha tahun 2021, terbesar pada kategori Pertanian, Kehutanan, dan Perikanan yaitu 32,37 persen disusul oleh kategori perdagangan besar dan eceran 20,72 persen.

Laju Pertumbuhan PDRB ADHK menurut lapangan usaha tahun 2021 terutama didukung oleh Transportasi dan Pergudangan sebesar 8,17 persen, Perdagangan Besar dan Eceran sebesar 6,76 persen, dan Informasi dan Komunikasi 6,74 persen.

DESCRIPTION

GDRP of Pamekasan Regency by current price over the past five years respectively are 14,620.58 billion rupiahs (2017), 15,914.96 billion rupiah (2018), 17,042.87 billion rupiahs (2019), 16,793.85 billion rupiahs (2020), and 17.659,22 billion rupiahs (2021).

While, GDRP of Pamekasan Regency by 2010 constant price over the past five years was 10,314.24 billion rupiah (2017), 10,873.49 billion rupiah (2018), 11,403.44 billion rupiah (2019), 11,117.62 billion rupiahs (2020), and 11.496,24 billion rupiahs (2021).

Distribution of percentage of ADHB GRDP according to the business field in 2021, the largest in the category of agriculture, forestry and fisheries 32,37 percent, 20.72 percent of large and retail trade.

The economic growth of Pamekasan in 2021 was mainly supported by growth in the category of Transportation and Warehousing at 8,17 percent, Large and retail trade at 6,76 percent, and Information and Communication 6,74 percent.

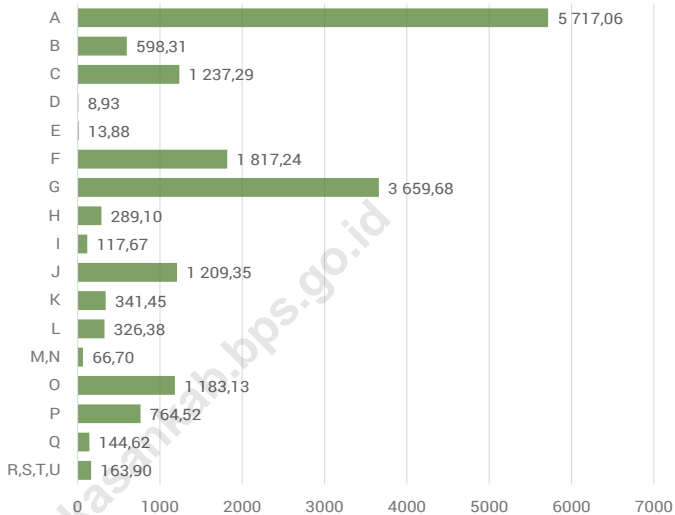
Distribusi persentasi PDRB ADHB menurut pengeluaran tahun 2021, terbesar pada kategori Pengeluaran Konsumsi Rumah Tangga sebesar 70,30 persen dengan nilai 8.590,28 miliar rupiah, Pembentukan Modal Tetap Bruto sebesar 30,26 persen dengan nilai 3.356,07 miliar rupiah, dan Pengeluaran Konsumsi Pemerintah sebesar 12,93 persen dengan nilai 1.318,68 miliar rupiah.

The distribution of ADHB GRDP percentage according to expenditure in 2021, the largest in the category of Household Consumption Expenditure at 70.30 percent with a value of 8,590.28 billion rupiah, Gross Fixed Capital Formation of 30.26 percent with a value of 3,356.07 billion rupiah, and Government Consumption Expenditure by 12.93 percent with a value of 1,318.68 billion rupiah.

<https://pamekasankab.bps.go.id>

Gambar 12.1
Figures

Produk Domestik Regional Bruto Atas Dasar Harga Berlaku Menurut Lapangan Usaha di Kabupaten Pamekasan (miliar rupiah), 2021
Gross Regional Domestic Product at Current Market Prices by Industry in Pamekasan Regency (billion rupiahs). 2021



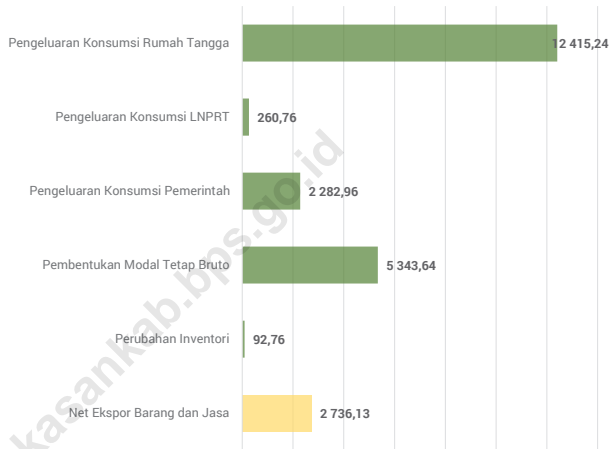
- Catatan/Note:
- A Pertanian, Kehutanan, dan Perikanan/Agriculture, Forestry, and Fishing
 - B Pertambangan dan Penggalian/Mining and Quarrying
 - C Industri Pengolahan/Manufacturing
 - D Pengadaan Listrik dan Gas/Electricity and Gas
 - E Pengadaan Air; Pengelolaan Sampah, Limbah, dan Daur Ulang/Water Supply; Sewerage, Waste Management, and Remediation Activities
 - F Konstruksi/Construction
 - G Perdagangan Besar dan Eceran; Reparasi Mobil dan Sepeda Motor/Wholesale and Retail Trade; Repair of Motor Vehicles and Motorcycles
 - H Transportasi dan Pergudangan/Transportation and Storage
 - I Penyediaan Akomodasi dan Makan Minum/Accommodation and Food Service Activities
 - J Informasi dan Komunikasi/Information and Communication
 - K Jasa Keuangan dan Asuransi/Financial and Insurance Activities
 - L Real Estat/Real Estate Activities
 - M, N Jasa Perusahaan/Business Activities
 - O Administrasi Pemerintahan, Pertahanan, dan Jaminan Sosial Wajib/Public Administration and Defence; Compulsory Social Security
 - P Jasa Pendidikan/Education
 - Q Jasa Kesehatan dan Kegiatan Sosial/Human Health and Social Work Activities
 - R, S, T, U Jasa Lainnya/Other Services Activities

Sumber/Source: BPS Kabupaten Pamekasan/BPS-Statistics of Pamekasan Regency

Gambar 12.2
Figures

Produk Domestik Regional Bruto Atas Dasar Harga Berlaku Menurut Pengeluaran di Kabupaten Pamekasan (miliar rupiah), 2021

Gross Regional Domestic Product at Current Market Prices by Expenditure in Pamekasan Regency (billion rupiahs), 2021



Catatan/Note: Net Ekspor Barang dan Jasa merupakan nilai negatif yang menjadi faktor pengurang dalam Produk Domestik Regional Bruto Kabupaten Pamekasan

Sumber/Source: BPS Kabupaten Pamekasan/BPS-Statistics of Pamekasan Regency

Tabel 12.1. **Produk Domestik Regional Bruto Atas Dasar Harga Berlaku Menurut Lapangan Usaha di Kabupaten Pamekasan (miliar rupiah), 2017–2021**
Gross Regional Domestic Product at Current Market Prices by Industry in Pamekasan Regency (billion rupiahs), 2017–2021

Lapangan Usaha/Industry	2017	2018	2019	2020 ¹	2021 ²
(1)	(2)	(3)	(4)	(5)	(6)
A Pertanian, Kehutanan, dan Perikanan/ <i>Agriculture, Forestry, and Fishing</i>	4 944,11	5 218,16	5 337,97	5 457,59	5 717,06
B Pertambangan dan Penggalian/ <i>Mining and Quarrying</i>	520,27	576,78	614,73	585,22	598,31
C Industri Pengolahan/ <i>Manufacturing</i>	922,15	1 043,48	1 168,02	1 137,47	1 237,29
D Pengadaan Listrik dan Gas/ <i>Electricity and Gas</i>	7,27	8,08	8,69	8,51	8,93
E Pengadaan Air; Pengelolaan Sampah, Limbah, dan Daur Ulang/ <i>Water Supply; Sewerage, Waste Management, and Remediation Activities</i>	11,21	11,89	12,57	13,12	13,88
F Konstruksi/ <i>Construction</i>	1 559,10	1 724,04	1 881,81	1 755,16	1 817,24
G Perdagangan Besar dan Eceran; Reparasi Mobil dan Sepeda Motor/ <i>Wholesale and Retail Trade; Repair of Motor Vehicles and Motorcycles</i>	3 018,80	3 354,06	3 655,88	3 386,90	3 659,68
H Transportasi dan Pergudangan/ <i>Transportation and Storage</i>	232,89	254,74	284,59	267,28	289,10
I Penyediaan Akomodasi dan Makan Minum/ <i>Accommodation and Food Service Activities</i>	98,37	108,95	118,89	109,68	117,67
J Informasi dan Komunikasi/ <i>Information and Communication</i>	883,03	954,62	1 047,65	1 127,09	1 209,35
K Jasa Keuangan dan Asuransi/ <i>Financial and Insurance Activities</i>	287,86	312,51	331,49	331,50	341,45

Lanjutan Tabel/*Continued Table* 12.1

Lapangan Usaha/ <i>Industry</i>		2017	2018	2019	2020 ¹	2021 ²
(1)		(2)	(3)	(4)	(5)	(6)
L	Real Estat/ <i>Real Estate Activities</i>	264,37	292,11	317,18	322,64	326,38
M,N	Jasa Perusahaan/ <i>Business Activities</i>	55,24	61,35	67,52	64,51	66,70
O	Administrasi Pemerintahan, Pertahanan, dan Jaminan Sosial Wajib/ <i>Public Administration and Defence; Compulsory Social Security</i>	938,79	1 041,64	1 149,43	1 183,53	1 183,13
P	Jasa Pendidikan/ <i>Education</i>	617,99	668,84	727,07	752,19	764,52
Q	Jasa Kesehatan dan Kegiatan Sosial/ <i>Human Health and Social Work Activities</i>	104,63	114,33	126,02	137,25	144,62
R,S,T,U	Jasa Lainnya/ <i>Other Services Activities</i>	154,49	167,26	178,99	154,20	163,90
Produk Domestik Regional Bruto/<i>Gross Regional Domestic Product</i>		14 620,58	15 912,85	17 028,50	16 793,85	17 659,22

Catatan/*Note*: ¹ Angka Sementara² Angka Sangat SementaraSumber/*Source*: BPS Kabupaten Pamekasan/*BPS-Statistics of Pamekasan Regency*

Tabel
Table 12.2

Produk Domestik Regional Bruto Atas Dasar Harga Konstan 2010 Menurut Lapangan Usaha di Kabupaten Pamekasan (miliar rupiah), 2017–2021
Gross Regional Domestic Product at 2010 Constant Market Prices by Industry in Pamekasan Regency (billion rupiahs), 2017–2021

Lapangan Usaha/Industry	2017	2018	2019	2020 ¹	2021 ²
(1)	(2)	(3)	(4)	(5)	(6)
A Pertanian, Kehutanan, dan Perikanan/ <i>Agriculture, Forestry, and Fishing</i>	3 137,58	3 187,66	3 191,74	3 214,65	3 262,76
B Pertambangan dan Penggalian/ <i>Mining and Quarrying</i>	376,48	397,14	411,76	385,41	383,05
C Industri Pengolahan/ <i>Manufacturing</i>	659,67	717,00	782,71	755,57	791,38
D Pengadaan Listrik dan Gas/ <i>Electricity and Gas</i>	6,11	6,35	6,67	6,56	6,80
E Pengadaan Air; Pengelolaan Sampah, Limbah, dan Daur Ulang/ <i>Water Supply; Sewerage, Waste Management, and Remediation Activities</i>	9,11	9,46	9,89	10,29	10,91
F Konstruksi/ <i>Construction</i>	1 081,97	1 170,91	1 265,28	1 174,78	1 206,30
G Perdagangan Besar dan Eceran; Reparasi Mobil dan Sepeda Motor/ <i>Wholesale and Retail Trade; Repair of Motor Vehicles and Motorcycles</i>	2 222,64	2 383,80	2 547,69	2 344,37	2 502,83
H Transportasi dan Pergudangan/ <i>Transportation and Storage</i>	176,84	188,74	205,60	191,74	207,41
I Penyediaan Akomodasi dan Makan Minum/ <i>Accommodation and Food Service Activities</i>	69,43	75,55	80,85	73,65	75,50
J Informasi dan Komunikasi/ <i>Information and Communication</i>	776,90	838,59	907,77	973,38	1 038,98
K Jasa Keuangan dan Asuransi/ <i>Financial and Insurance Activities</i>	194,19	206,16	216,25	215,77	218,71

Lanjutan Tabel/*Continued Table* 12.2

Lapangan Usaha/ <i>Industry</i>		2017	2018	2019	2020 ¹	2021 ²
(1)		(2)	(3)	(4)	(5)	(6)
L	Real Estat/ <i>Real Estate Activities</i>	203,14	216,57	231,36	233,69	235,21
M,N	Jasa Perusahaan/ <i>Business Activities</i>	44,28	47,26	50,44	47,34	48,35
O	Administrasi Pemerintahan, Pertahanan, dan Jaminan Sosial Wajib/ <i>Public Administration and Defence; Compulsory Social Security</i>	694,04	728,05	751,07	742,13	743,58
P	Jasa Pendidikan/ <i>Education</i>	456,51	486,55	521,24	533,81	540,45
Q	Jasa Kesehatan dan Kegiatan Sosial/ <i>Human Health and Social Work Activities</i>	79,31	85,36	91,84	99,55	104,51
R,S,T,U	Jasa Lainnya/ <i>Other Services Activities</i>	122,04	127,78	135,20	114,92	119,49
Produk Domestik Regional Bruto/<i>Gross Regional Domestic Product</i>		10 310,24	10 872,94	11 407,36	11 117,62	11 496,24

Catatan/*Note*: ¹ Angka Sementara

² Angka Sangat Sementara

Sumber/*Source*: BPS Kabupaten Pamekasan/*BPS-Statistics of Pamekasan Regency*

Tabel
Table 12.3

Distribusi Persentase Produk Domestik Regional Bruto Atas Dasar Harga Berlaku Menurut Lapangan Usaha di Kabupaten Pamekasan, 2017–2021
Percentage Distribution of Gross Regional Domestic Product at Current Market Prices by Industry in Pamekasan Regency, 2017–2021

Lapangan Usaha/ <i>Industry</i>	2017	2018	2019	2020 ¹	2021 ²
(1)	(2)	(3)	(4)	(5)	(6)
A Pertanian, Kehutanan, dan Perikanan/ <i>Agriculture, Forestry, and Fishing</i>	33,82	32,79	31,35	32,50	32,37
B Pertambangan dan Penggalian/ <i>Mining and Quarrying</i>	3,56	3,62	3,61	3,48	3,39
C Industri Pengolahan/ <i>Manufacturing</i>	6,31	6,56	6,86	6,77	7,01
D Pengadaan Listrik dan Gas/ <i>Electricity and Gas</i>	0,05	0,05	0,05	0,05	0,05
E Pengadaan Air; Pengelolaan Sampah, Limbah, dan Daur Ulang/ <i>Water Supply; Sewerage, Waste Management, and Remediation Activities</i>	0,08	0,07	0,07	0,08	0,08
F Konstruksi/ <i>Construction</i>	10,66	10,83	11,05	10,45	10,29
G Perdagangan Besar dan Eceran; Reparasi Mobil dan Sepeda Motor/ <i>Wholesale and Retail Trade; Repair of Motor Vehicles and Motorcycles</i>	20,65	21,08	21,47	20,17	20,72
H Transportasi dan Pergudangan/ <i>Transportation and Storage</i>	1,59	1,60	1,67	1,59	1,64
I Penyediaan Akomodasi dan Makan Minum/ <i>Accommodation and Food Service Activities</i>	0,67	0,68	0,70	0,65	0,67
J Informasi dan Komunikasi/ <i>Information and Communication</i>	6,04	6,00	6,15	6,71	6,85
K Jasa Keuangan dan Asuransi/ <i>Financial and Insurance Activities</i>	1,97	1,96	1,95	1,97	1,93

Lanjutan Tabel/*Continued Table* 12.3

Lapangan Usaha/ <i>Industry</i>		2017	2018	2019	2020 ¹	2021 ²
(1)		(2)	(3)	(4)	(5)	(6)
L	Real Estat/ <i>Real Estate Activities</i>	1,81	1,84	1,86	1,92	1,85
M,N	Jasa Perusahaan/ <i>Business Activities</i>	0,38	0,39	0,40	0,38	0,38
O	Administrasi Pemerintahan, Pertahanan, dan Jaminan Sosial Wajib/ <i>Public Administration and Defence; Compulsory Social Security</i>	6,42	6,55	6,75	7,05	6,70
P	Jasa Pendidikan/ <i>Education</i>	4,23	4,20	4,27	4,48	4,33
Q	Jasa Kesehatan dan Kegiatan Sosial/ <i>Human Health and Social Work Activities</i>	0,72	0,72	0,74	0,82	0,82
R,S,T,U	Jasa Lainnya/ <i>Other Services Activities</i>	1,06	1,05	1,05	0,92	0,93
Produk Domestik Regional Bruto/<i>Gross Regional Domestic Product</i>		100,00	100,00	100,00	100,00	100,00

Catatan/*Note*: ¹ Angka Sementara² Angka Sangat SementaraSumber/*Source*: BPS Kabupaten Pamekasan/*BPS-Statistics of Pamekasan Regency*

Tabel
Table 12.4

Laju Pertumbuhan Produk Domestik Regional Bruto Atas Dasar Harga Konstan 2010 Menurut Lapangan Usaha di Kabupaten Pamekasan (persen), 2017–2021
Growth Rate of Gross Regional Domestic Product at 2010 Constant Market Prices by Industry in Pamekasan Regency (percent), 2017–2021

Lapangan Usaha/ <i>Industry</i>	2017	2018	2019	2020 ¹	2021 ²
(1)	(2)	(3)	(4)	(5)	(6)
A Pertanian, Kehutanan, dan Perikanan/ <i>Agriculture, Forestry, and Fishing</i>	0,43	1,60	0,13	0,72	1,50
B Pertambangan dan Penggalian/ <i>Mining and Quarrying</i>	12,60	5,49	3,68	-6,40	-0,61
C Industri Pengolahan/ <i>Manufacturing</i>	7,47	8,69	9,16	-3,47	4,74
D Pengadaan Listrik dan Gas/ <i>Electricity and Gas</i>	4,43	3,94	5,05	-1,66	3,64
E Pengadaan Air; Pengelolaan Sampah, Limbah, dan Daur Ulang/ <i>Water Supply; Sewerage, Waste Management, and Remediation Activities</i>	5,22	3,83	4,54	4,08	5,97
F Konstruksi/ <i>Construction</i>	8,40	8,22	8,06	-7,15	2,68
G Perdagangan Besar dan Eceran; Reparasi Mobil dan Sepeda Motor/ <i>Wholesale and Retail Trade; Repair of Motor Vehicles and Motorcycles</i>	7,57	7,25	6,88	-7,98	6,76
H Transportasi dan Pergudangan/ <i>Transportation and Storage</i>	8,14	6,73	8,94	-6,74	8,17
I Penyediaan Akomodasi dan Makan Minum/ <i>Accommodation and Food Service Activities</i>	9,51	8,81	7,02	-8,90	2,51
J Informasi dan Komunikasi/ <i>Information and Communication</i>	8,06	7,94	8,25	7,23	6,74
K Jasa Keuangan dan Asuransi/ <i>Financial and Insurance Activities</i>	4,08	6,16	4,89	-0,22	1,36

Lanjutan Tabel/*Continued Table 12.4*

Lapangan Usaha/ <i>Industry</i>		2017	2018	2019	2020 ¹	2021 ²
(1)		(2)	(3)	(4)	(5)	(6)
L	Real Estat/ <i>Real Estate Activities</i>	4,80	6,61	6,83	1,01	0,65
M,N	Jasa Perusahaan/ <i>Business Activities</i>	5,91	6,74	6,72	-6,13	2,13
O	Administrasi Pemerintahan, Pertahanan, dan Jaminan Sosial Wajib/ <i>Public Administration and Defence; Compulsory Social Security</i>	3,57	4,90	3,16	-1,19	0,19
P	Jasa Pendidikan/ <i>Education</i>	4,72	6,58	7,13	2,41	1,24
Q	Jasa Kesehatan dan Kegiatan Sosial/ <i>Human Health and Social Work Activities</i>	7,44	7,64	7,59	8,39	4,99
R,S,T,U	Jasa Lainnya/ <i>Other Services Activities</i>	4,54	4,71	5,80	-15,00	3,98
Produk Domestik Regional Bruto/<i>Gross Regional Domestic Product</i>		5,04	5,46	4,92	-2,54	3,41

Catatan/*Note*: ¹ Angka Sementara² Angka Sangat SementaraSumber/*Source*: BPS Kabupaten Pamekasan/*BPS-Statistics of Pamekasan Regency*

Tabel
Table 12.5

Produk Domestik Regional Bruto Atas Dasar Harga Berlaku Menurut Jenis Pengeluaran di Kabupaten Pamekasan (miliar rupiah), 2017–2021
Gross Regional Domestic Product at Current Market Prices by Type of Expenditure in Pamekasan Regency (billion rupiahs), 2017–2021

Jenis Pengeluaran Type of Expenditure	2017	2018	2019	2020¹	2021²
(1)	(2)	(3)	(4)	(5)	(6)
Pengeluaran Konsumsi Rumah Tangga <i>Household Consumption Expenditure</i>	10 569,03	11 387,08	12 155,74	11 982,66	12 415,24
Pengeluaran Konsumsi LNPR <i>NPISH Consumption Expenditure</i>	213,16	234,23	254,28	251,74	260,76
Pengeluaran Konsumsi Pemerintah <i>Government Consumption Expenditure</i>	1 900,38	2 104,74	2 277,12	2 248,91	2 282,96
Pembentukan Modal Tetap Bruto <i>Gross Fixed Capital Formation</i>	4 570,56	5 042,60	5 481,37	5 201,75	5 343,64
Perubahan Inventori <i>Changes in Inventories</i>	98,70	108,10	112,18	56,09	92,76
Net Ekspor Barang dan Jasa <i>Net Exports of Goods and Services</i>	-2 731,26	-2 963,91	-3 252,19	-2 947,30	-2 736,13
Produk Domestik Regional Bruto Gross Regional Domestic Product	14 620,58	15 912,85	17 028,50	16 793,85	17 659,22

Catatan/Note: ¹ Angka Sementara² Angka Sangat Sementara

Sumber/Source: BPS Kabupaten Pamekasan/BPS-Statistics of Pamekasan Regency

Tabel
Table 12.6

Produk Domestik Regional Bruto Atas Dasar Harga Konstan 2010 Menurut Jenis Pengeluaran di Kabupaten Pamekasan (miliar rupiah), 2017–2021
Gross Regional Domestic Product at 2010 Constant Market Prices by Type of Expenditure in Pamekasan Regency (billion rupiahs), 2017–2021

Jenis Pengeluaran Type of Expenditure	2017	2018	2019	2020¹	2021²
(1)	(2)	(3)	(4)	(5)	(6)
Pengeluaran Konsumsi Rumah Tangga <i>Household Consumption Expenditure</i>	7 954,46	8 248,34	8 577,78	8 380,27	8 590,28
Pengeluaran Konsumsi LNPR <i>NPISH Consumption Expenditure</i>	146,42	155,49	163,98	160,20	163,92
Pengeluaran Konsumsi Pemerintah <i>Government Consumption Expenditure</i>	1 233,52	1 294,46	1 351,15	1 309,45	1 318,68
Pembentukan Modal Tetap Bruto <i>Gross Fixed Capital Formation</i>	3 156,91	3 362,43	3 542,60	3 306,82	3 356,07
Perubahan Inventori <i>Changes in Inventories</i>	63,25	65,54	66,90	32,80	52,32
Net Ekspor Barang dan Jasa <i>Net Exports of Goods and Services</i>	-2 244,31	-2 253,31	-2 295,06	-2 071,92	-1 985,03
Produk Domestik Regional Bruto Gross Regional Domestic Product	10 310,24	10 872,94	11 407,36	11 117,62	11 496,24

Catatan/Note: ¹ Angka Sementara² Angka Sangat Sementara

Sumber/Source: BPS Kabupaten Pamekasan/BPS-Statistics of Pamekasan Regency

<https://pamekasankab.bps.go.id>

BAB 13

PERBANDINGAN REGIONAL

Regency/Municipal Comparison

Indeks Pembangunan Manusia (IPM) di Wilayah Pulau Madura dan Prov. Jawa Timur Tahun 2021

Development Index Humans (HDI) in the Region Madura Island and Prov. Jawa Timur

Kab. Pamekasan

66,40

Masuk Kategori

Sedang

(60 ≤ IPM < 70)

Pulau Madura



Kab. Bangkalan

64,36

Sedang
(60 ≤ IPM < 70)

Kab. Sampang

62,80

Sedang
(60 ≤ IPM < 70)

Kab. Sumenep

67,04

Sedang
(60 ≤ IPM < 70)



IPM Prov. Jawa Timur

72,14

Tinggi
(70 ≤ IPM < 80)

Kab. Sampang IPM Terendah di Prov. Jawa Timur

82,31

Sangat Tinggi
(80 ≤ IPM)

Kota Surabaya IPM Tertinggi di Prov. Jawa Timur

Persentase Penduduk Miskin 2021 Menurut Wilayah Di Pulau Madura (%)

Percentage of Poor Population 2021 By Region On Madura Island (%)

1 Kab. Bangkalan 21,57%

2 Kab. Sampang 23,76%

3 Kab. Pamekasan 15,30%

4 Kab. Sumenep 20,51%



PENJELASAN TEKNIS**TECHNICAL NOTES**

1. Sumber utama data kependudukan adalah sensus penduduk yang dilaksanakan setiap sepuluh tahun sekali. Sensus penduduk telah dilaksanakan sebanyak enam kali sejak Indonesia merdeka, yaitu tahun 1961, 1971, 1980, 1990, 2000, dan 2010.
 2. Indeks Pembangunan Manusia (IPM) menjelaskan bagaimana penduduk dapat mengakses hasil pembangunan dalam memperoleh pendapatan, kesehatan, pendidikan sebagainya. IPM diperkenalkan oleh UNDP pada tahun 1990 dan dipublikasikan secara berkala dalam laporan tahunan Human Development Report (HDR). IPM dibentuk oleh 3 (tiga) dimensi dasar: Umur panjang dan hidup sehat; pengetahuan; dan standar hidup layak.
 3. Laju pertumbuhan produk domestik bruto (PDB) per kapita menggunakan data PDB per kapita atas dasar harga konstan. Diperoleh dengan cara mengurangi nilai PDB per kapita pada tahun ke-n dengan nilai pada tahun ke n-1 (tahun sebelumnya), dibagi dengan nilai pada tahun ke n-1, kemudian dikalikan dengan 100 persen. Laju pertumbuhan tersebut
1. *The main source of demographic data is population census, which is conducted every ten years. Population Census has been conducted six times since Indonesia's independence: 1961, 1971, 1980, 1990, 2000, and 2010.*
 2. *The Human Development Index (HDI) explains how people can access development results in obtaining income, health, education and so forth. HDI was introduced by United Nations Development Programme (UNDP) in 1990 and published periodically in the annual report of the Human Development Report. HDI was formed by three basic dimensions: a long and healthy life; knowledge; and a decent standard of living.*
 3. *Growth rate of per capita gross domestic product (GDP) is derived from per capita GDP at constant market prices. It is obtained by subtracting the value of per capita GDP year n with the value of per capita GDP year n-1, divided by the value of per capita GDP year n-1 then multiplied by 100 percent. The growth rate of per capita GDP explains the per capita income growth during the given period.*

menunjukkan perkembangan agregat pendapatan per kapita penduduk dari satu waktu tertentu terhadap waktu sebelumnya (perkembangan berantai).

<https://pamekasankab.bps.go.id>

ULASAN

Kabupaten Pamekasan merupakan salah satu dari 4 Kabupaten yang ada di pulau Madura. Berdasarkan hasil proyeksi penduduk interim 2020-2023, perkiraan jumlah penduduk pertengahan tahun 2021 Kabupaten Pamekasan adalah 853,51 ribu jiwa. Jumlah ini merupakan yang paling sedikit jika dibandingkan dengan Kabupaten lain di pulau Madura.

Beberapa grafik indikator kesejahteraan Kabupaten Pamekasan, terus mengalami upaya peningkatan dalam beberapa tahun terakhir. Angka IPM Kabupaten Pamekasan tahun 2021 masih berada diposisi ke-2 dibandingkan kabupaten lain di pulau Madura, yaitu 66,40. Angka IPM tertinggi di Pulau Madura berada pada Kabupaten Sumenep (67,04).

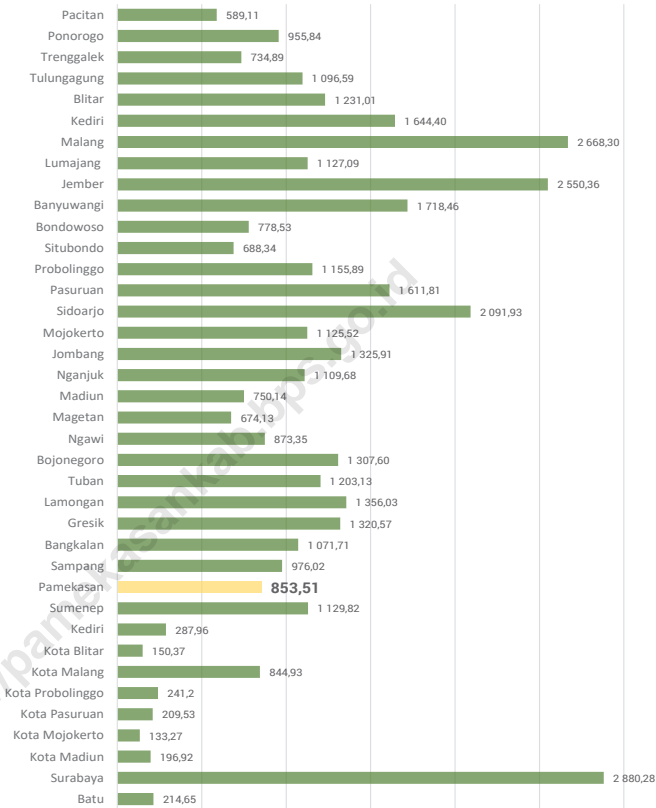
DESCRIPTION

Pamekasan Regency is one of the 4 Regencies on the island of Madura. Based on the results of the 2020-2023 interim population projection, the estimated mid-2021 population of Pamekasan Regency is 853.51 thousand people. This number is the least when compared to other districts on the island of Madura.

Several charts of Pamekasan Regency welfare indicators have continued to improve in recent years. Pamekasan Regency HDI figure in 2019 is still in the second position compared to other regencies on Madura island, which is 66.40. The highest HDI number on Madura Island is in Sumenep Regency (67.04).

Gambar 13.1
Figures

Jumlah Penduduk Menurut Kabupaten/Kota di Provinsi Jawa Timur (ribu), 2021
Population by Regency/Municipality in Jawa Timur Province (thousand), 2021



Sumber/Source : BPS, Proyeksi Penduduk Indonesia Sementara (Interim) 2020–2023/BPS-Statistics Indonesia, Temporary (Interim) Indonesian Population Projection 2020–2023

Tabel
Table 13.1

**Jumlah Penduduk Menurut Kabupaten/Kota di Provinsi
Jawa Timur (ribu), 2017–2021**
**Population by Regency/Municipality in Jawa Timur Province
(thousand), 2017–2021**

Kabupaten/Kota Regency/Municipality	2017 ¹	2018 ¹	2019 ¹	2020 ²	2021 ³
(1)	(2)	(3)	(4)	(5)	(6)
Kabupaten/Regency					
Pacitan	553,39	554,39	555,30	586,11	589,11
Ponorogo	869,89	870,71	871,37	949,32	955,84
Trenggalek	693,10	694,90	696,30	731,13	734,89
Tulungagung	1 030,79	1 035,29	1 039,28	1 089,78	1 096,59
Blitar	1 153,80	1 157,50	1 160,68	1 223,75	1 231,01
Kediri	1 561,39	1 568,11	1 574,27	1 635,29	1 644,40
Malang	2 576,60	2 591,80	2 606,20	2 654,45	2 668,30
Lumajang	1 036,82	1 039,79	1 042,40	1 119,25	1 127,09
Jember	2 430,19	2 440,71	2 450,67	2 536,73	2 550,36
Banyuwangi	1 604,90	1 609,68	1 613,99	1 708,11	1 718,46
Bondowoso	768,91	772,30	775,72	776,15	778,53
Situbondo	676,70	679,99	682,98	685,97	688,34
Probolinggo	1 155,21	1 162,09	1 168,50	1 152,54	1 155,89
Pasuruan	1 605,31	1 616,58	1 627,40	1 605,97	1 611,81
Sidoarjo	2 183,68	2 216,80	2 249,48	2 082,80	2 091,93
Mojokerto	1 099,50	1 108,72	1 117,69	1 119,21	1 125,52
Jombang	1 253,08	1 258,62	1 263,81	1 318,06	1 325,91
Nganjuk	1 048,80	1 051,90	1 054,61	1 103,90	1 109,68
Madiun	679,89	681,39	682,68	744,35	750,14
Magetan	628,61	628,92	628,98	670,81	674,13
Ngawi	829,90	830,09	830,11	870,06	873,35

Kabupaten/Kota Regency/Municipality	2017¹	2018¹	2019¹	2020²	2021³
(1)	(2)	(3)	(4)	(5)	(6)
Bojonegoro	1 243,91	1 246,93	1 249,69	1 301,64	1 307,60
Tuban	1 163,61	1 168,28	1 172,79	1 198,01	1 203,13
Lamongan	1 188,48	1 188,91	1 189,11	1 344,17	1 356,03
Gresik	1 285,02	1 299,02	1 312,88	1 311,22	1 320,57
Bangkalan	970,89	978,89	986,67	1 060,38	1 071,71
Sampang	958,08	968,52	978,88	969,69	976,02
Pamekasan	863,00	871,50	879,99	850,06	853,51
Sumenep	1 081,20	1 085,23	1 088,91	1 124,44	1 129,82
Kota/Municipality					
Kediri	284,00	285,58	287,41	286,80	287,96
Blitar	140,00	140,97	141,88	149,15	150,37
Malang	861,41	866,12	870,68	843,81	844,93
Probolinggo	233,12	235,21	237,21	239,65	241,20
Pasuruan	197,70	199,08	200,42	208,01	209,53
Mojokerto	127,28	128,28	129,01	132,43	133,27
Madiun	176,10	176,70	177,01	195,18	196,92
Surabaya	2 874,70	2 885,56	2 896,20	2 874,31	2 880,28
Batu	204,00	205,79	207,49	213,05	214,65
Jawa Timur	39 292,97	39 500,85	39 698,63	40 665,70	40 878,79

Sumber/Source: ¹ BPS, Proyeksi Penduduk Indonesia 2010–2035/BPS-Statistics Indonesia, Indonesia Population Projection 2010–2035

² BPS, Sensus Penduduk (SP) 2020/BPS-Statistics Indonesia, 2020 Population Census

³ BPS, Proyeksi Penduduk Indonesia Sementara (Interim) 2020–2023/BPS-Statistics Indonesia, Temporary (Interim) Indonesian Population Projection 2020–2023

Tabel
Table 13.2

Laju Pertumbuhan Produk Domestik Regional Bruto Atas Dasar Harga Konstan 2010 Menurut Kabupaten/Kota di Provinsi Jawa Timur (persen), 2017–2021
Rate of Growth of Gross Regional Domestic Products at Constant 2010 Prices by Regency/Municipality in Jawa Timur Province (percent), 2017–2021

Kabupaten/Kota Regency/Municipality	2017	2018	2019	2020	2021
(1)	(2)	(3)	(4)	(5)	(6)
Kabupaten/Regency					
Pacitan	4,98	5,47	5,08	-1,84	2,49
Ponorogo	5,10	5,27	5,01	-0,90	3,19
Trenggalek	5,02	5,03	5,08	-2,17	3,65
Tulungagung	5,08	5,21	5,32	-3,09	3,53
Blitar	5,07	5,10	5,12	-2,29	3,02
Kediri	4,90	5,07	5,06	-2,41	3,06
Malang	5,43	5,55	5,49	-2,68	3,12
Lumajang	5,05	5,00	4,61	-2,79	3,14
Jember	5,11	5,02	5,51	-2,98	4,00
Banyuwangi	5,45	5,84	5,55	-3,58	4,08
Bondowoso	5,03	5,08	5,30	-1,36	3,49
Situbondo	5,07	5,46	5,44	-2,33	3,26
Probolinggo	4,46	4,47	4,56	-2,12	3,35
Pasuruan	5,72	5,73	5,83	-2,03	4,34
Sidoarjo	5,80	6,01	5,99	-3,69	4,21
Mojokerto	5,73	5,88	5,81	-1,11	4,12
Jombang	5,36	5,29	5,10	-1,98	3,24
Nganjuk	5,26	5,38	5,36	-1,71	3,61
Madiun	5,42	5,10	5,42	-1,69	3,34
Magetan	5,09	5,21	5,04	-1,64	3,04

REGENCY/MUNICIPAL COMPARISON

Kabupaten/Kota Regency/Municipality	2017	2018	2019	2020	2021
(1)	(2)	(3)	(4)	(5)	(6)
Ngawi	5,07	5,21	5,05	-1,69	2,55
Bojonegoro	10,25	4,39	6,34	-0,40	-5,54
Tuban	4,98	5,15	5,14	-5,85	3,00
Lamongan	5,50	5,44	5,43	-2,65	3,43
Gresik	5,83	5,81	5,42	-3,68	3,79
Bangkalan	3,53	4,22	1,03	-5,59	-2,07
Sampang	4,69	4,11	1,85	-0,29	0,22
Pamekasan	5,04	5,46	4,92	-2,54	3,41
Sumenep	2,86	3,63	0,14	-1,13	2,61
Kota/Municipality					
Kediri	5,14	5,43	5,47	-6,25	2,50
Blitar	5,78	5,82	5,84	-2,28	4,28
Malang	5,69	5,72	5,73	-2,26	4,21
Probolinggo	5,88	5,93	5,94	-3,64	4,06
Pasuruan	5,47	5,54	5,56	-4,33	3,64
Mojokerto	5,65	5,80	5,65	-3,69	3,65
Madiun	5,93	5,96	5,69	-3,39	4,73
Surabaya	6,13	6,19	6,09	-4,85	4,29
Batu	6,56	6,50	6,51	-6,46	4,04

Sumber/Source: BPS Provinsi Jawa Timur/BPS-Statistics of Jawa Timur Province

Tabel
Table 13.3**Jumlah Penduduk Miskin Menurut Kabupaten/Kota di
Provinsi Jawa Timur (ribu), 2017–2021**
**Number of Poor Population by Regency/Municipality in
Jawa Timur Province (thousand), 2017–2021**

Kabupaten/Kota Regency/Municipality	2017	2018	2019	2020	2021
(1)	(2)	(3)	(4)	(5)	(6)
Kabupaten/Regency					
Pacitan	85,26	78,64	75,86	80,82	84,19
Ponorogo	99,03	90,22	83,97	86,74	89,94
Trenggalek	89,77	83,50	76,44	81,06	84,89
Tulungagung	82,80	75,23	70,01	76,40	78,59
Blitar	112,93	112,40	103,75	108,55	112,62
Kediri	191,08	177,20	163,95	179,93	184,49
Malang	283,96	268,49	246,60	265,56	276,58
Lumajang	112,65	103,69	98,88	102,60	105,25
Jember	266,90	243,42	226,57	247,99	257,09
Banyuwangi	138,54	125,50	121,37	130,37	130,93
Bondowoso	111,66	110,98	103,33	110,24	115,18
Situbondo	88,23	80,27	76,44	83,74	86,95
Probolinggo	236,72	217,06	207,22	218,35	223,32
Pasuruan	165,64	152,48	141,09	151,43	159,78
Sidoarjo	135,42	125,75	119,29	127,05	137,15
Mojokerto	111,79	111,55	108,81	118,80	120,54
Jombang	131,16	120,19	116,44	125,94	127,30
Nganjuk	125,52	127,28	118,51	122,73	125,53
Madiun	83,43	77,75	71,91	78,30	81,61
Magetan	65,87	64,86	60,43	65,09	67,75

REGENCY/MUNICIPAL COMPARISON

Kabupaten/Kota Regency/Municipality	2017	2018	2019	2020	2021
(1)	(2)	(3)	(4)	(5)	(6)
Ngawi	123,76	123,09	119,43	128,19	130,81
Bojonegoro	178,25	163,94	154,64	161,10	166,52
Tuban	196,10	178,64	170,80	187,13	192,58
Lamongan	171,38	164,00	157,11	164,68	166,82
Gresik	164,08	154,02	148,61	164,05	166,35
Bangkalan	206,53	191,33	186,11	204,00	215,97
Sampang	225,13	204,82	202,21	224,74	237,23
Pamekasan	137,77	125,76	122,43	129,41	137,12
Sumenep	211,92	218,60	211,98	220,23	224,73
Kota/Municipality					
Kediri	24,07	21,90	20,54	22,19	22,55
Blitar	11,22	10,47	10,10	11,10	11,33
Malang	35,89	35,49	35,39	38,77	40,62
Probolinggo	18,23	16,90	16,37	17,72	17,91
Pasuruan	14,85	13,45	12,92	13,40	13,97
Mojokerto	7,28	7,04	6,63	8,09	8,37
Madiun	8,70	7,92	7,69	8,83	9,06
Surabaya	154,71	140,81	130,55	145,67	152,49
Batu	8,77	7,98	7,89	8,12	8,63
Jawa Timur	4 617,01	4 332,59	4 112,25	4 419,10	4 572,73

Sumber/Source: BPS, Survei Sosial Ekonomi Nasional/BPS-Statistics Indonesia, National Socioeconomic Survey

Tabel
Table 13.4**Indeks Pembangunan Manusia Menurut Kabupaten/Kota
di Provinsi Jawa Timur, 2017–2021**
*Human Development Index by Regency/Municipality in
Jawa Timur Province, 2017–2021*

Kabupaten/Kota Regency/Municipality	2017	2018	2019	2020	2021
(1)	(2)	(3)	(4)	(5)	(6)
Kabupaten/Regency					
Pacitan	66,51	67,33	68,16	68,39	68,57
Ponorogo	69,26	69,91	70,56	70,81	71,06
Trenggalek	68,10	68,71	69,46	69,74	70,06
Tulungagung	71,24	71,99	72,62	73,00	73,15
Blitar	69,33	69,93	70,57	70,58	71,05
Kediri	70,47	71,07	71,85	72,05	72,56
Malang	68,47	69,40	70,35	70,36	70,60
Lumajang	64,23	64,83	65,33	65,46	66,07
Jember	64,96	65,96	66,69	67,11	67,32
Banyuwangi	69,64	70,06	70,60	70,62	71,38
Bondowoso	64,75	65,27	66,09	66,43	66,59
Situbondo	65,68	66,42	67,09	67,38	67,78
Probolinggo	64,28	64,85	65,60	66,07	66,26
Pasuruan	66,69	67,41	68,29	68,60	68,93
Sidoarjo	78,70	79,50	80,05	80,29	80,65
Mojokerto	72,36	72,64	73,53	73,83	74,15
Jombang	70,88	71,86	72,85	72,97	73,45
Nganjuk	70,69	71,23	71,71	71,72	71,97
Madiun	70,27	71,01	71,69	71,73	71,88
Magetan	72,60	72,91	73,49	73,92	74,15

REGENCY/MUNICIPAL COMPARISON

Kabupaten/Kota Regency/Municipality	2017	2018	2019	2020	2021
(1)	(2)	(3)	(4)	(5)	(6)
Ngawi	69,27	69,91	70,41	70,54	71,04
Bojonegoro	67,28	67,85	68,75	69,04	69,59
Tuban	66,77	67,43	68,37	68,40	68,91
Lamongan	71,11	71,97	72,57	72,58	73,12
Gresik	74,84	75,28	76,10	76,11	76,50
Bangkalan	62,30	62,87	63,79	64,11	64,36
Sampang	59,90	61,00	61,94	62,70	62,80
Pamekasan	64,93	65,41	65,94	66,26	66,40
Sumenep	64,28	65,25	66,22	66,43	67,04
Kota/Municipality					
Kediri	77,13	77,58	78,08	78,23	78,60
Blitar	77,10	77,58	78,56	78,57	78,98
Malang	80,65	80,89	81,32	81,45	82,04
Probolinggo	72,09	72,53	73,27	73,27	73,66
Pasuruan	74,39	74,78	75,25	75,26	75,62
Mojokerto	76,77	77,14	77,96	78,04	78,43
Madiun	80,13	80,33	80,88	80,91	81,25
Surabaya	81,07	81,74	82,22	82,23	82,31
Batu	74,26	75,04	75,88	75,90	76,28
Jawa Timur	70,27	70,77	71,50	71,71	72,14

Sumber/Source: BPS, Seri Berita Resmi Statistik Indeks Pembangunan Manusia/BPS-Statistics Indonesia, Series of Press Releases of Human Development Index

ST 2023

SENSUS PERTANIAN

BerAKHLAK

Berorientasi Pelayanan Akuntabel Kompeten
Harmonis Loyal Adaptif Kolaboratif

DATA

MENCERDASKAN BANGSA

Enlight the Nations



**BADAN PUSAT STATISTIK
KABUPATEN PAMEKASAN**

Jalan Benorogo 34 A Pamekasan
Telp. : 0811 342 2020, (0324) 328834
email : pamekasan@bps.go.id

Homepage : <https://pamekasankab.bps.go.id>

