

Katalog/Catalog: 1102001.3527



Kabupaten Sampang Dalam Angka

Sampang Regency In Figures

2022



Badan Pusat Statistik
Kabupaten Sampang
BPS-Statistics Of Sampang Regency



Kabupaten Sampang Dalam Angka

Sampang Regency In Figures

2022

KABUPATEN SAMPANG DALAM ANGKA
Sampang Regency in Figures
2022

ISSN: ...

No. Publikasi/*Publication Number*: ...

Katalog /*Catalog*: 1102001.3527

Ukuran Buku/*Book Size*: 14,8 cm x 21 cm

Jumlah Halaman/*Number of Pages*: xxxvi + 242 hal/*pages*

Naskah/*Manuscript*:

BPS Kabupaten Sampang

BPS-Statistics of Sampang Regency

Penyunting/*Editor*:

BPS Kabupaten Sampang

BPS-Statistics of Sampang Regency

Desain Kover/*Cover Design*:

BPS Kabupaten Sampang

BPS-Statistics of Sampang Regency

Ilustrasi Kover/*Cover Illustration*:

.....

Diterbitkan oleh/*Published by*:

©BPS Kabupaten Sampang/*BPS-Statistics of Sampang Regency*

Dicetak oleh/*Printed by*:

...

Dilarang mengumumkan, mendistribusikan, mengomunikasikan, dan/atau menggandakan sebagian atau seluruh isi buku ini untuk tujuan komersil tanpa izin tertulis dari Badan Pusat Statistik.

Prohibited to announce, distribute, communicate, and/or copy part or all of this book for commercial purpose without permission from BPS-Statistics Indonesia.

TIM PENYUSUN/TEAM MEMBERS

Pengarah/Director

Heri Hardiyanto, S.Si.

Penanggung Jawab/Persons in Charge

Heri Hardiyanto, S.Si.

Penyunting/Editors

Santi Dewi Rahayu, SST, M.Stat.

Siswanto, A.Md.

Pengolah Data dan Penulis Naskah/Data Processing and Authors

Santi Dewi Rahayu, SST, M.Stat.

Siswanto, A.Md.

Penata Letak/Layout Designers

Santi Dewi Rahayu, SST, M.Stat.

Siswanto, A.Md.

KONTRIBUTOR DATA/DATA CONTRIBUTOR

1. Kementerian Agama/*Ministry of Religious Affair*
2. Kementerian Pendidikan dan Kebudayaan/*The Ministry of Education and Culture*
3. Badan Meteorologi Klimatologi dan Geofisika/*Meteorological, Climatology, and Geophysical Agency*
4. Badan Pusat Statistik/*BPS-Statistics Indonesia*
5. Badan Kepegawaian dan Pengembangan Sumber Daya Manusia (BKPSDM) Kabupaten Sampang
6. Badan Pendapatan, Pengelolaan Keuangan, dan Aset Daerah (BPPKAD) Kabupaten Sampang
7. Dinas Kesehatan dan Keluarga Berencana Kabupaten Sampang
8. Dinas Pendidikan Kabupaten Sampang
9. Cabang Dinas Pendidikan Provinsi Jawa Timur
10. Dinas Koperasi, Perindustrian dan Perdagangan Kabupaten Sampang
11. Sekretariat DPRD Kabupaten Sampang
12. Dinas Pertanian dan Ketahanan Pangan Kabupaten Sampang
13. Dinas Komunikasi dan Informatika Kabupaten Sampang
14. Dinas Pekerjaan Umum dan Penataan Ruang Kabupaten Sampang

PETA WILAYAH KABUPATEN SAMPANG MAP OF SAMPANG REGENCY



Keterangan :
Eksplanation

Kode Code	N a m a Name	Kode Code	N a m a Name
010	Kec. Sreseh	070	Kec. Jrengik
020	Kec. Torjun	080	Kec. Tambelangan
021	Kec. Pangarengan	090	Kec. Banyuates
030	Kec. Sampang	100	Kec. Robatal
040	Kec. Camplong	101	Kec. Karangpenang
050	Kec. Omben	110	Kec. Ketapang
060	Kec. Kedundung	120	Kec. Sokobanah

KEPALA BPS KABUPATEN SAMPANG
CHIEF STATISTICIAN OF SAMPANG REGENCY



HERI HARDIYANTO, S.Si.



KATA PENGANTAR

Assalamu 'alaikum Wr. Wb.

Publikasi Kabupaten Sampang Dalam Angka 2022 ini merupakan kelanjutan dari penerbitan tahun-tahun sebelumnya. Publikasi ini berisi data dan informasi statistik dari semua aspek baik aspek sosial maupun ekonomi, yang dapat menggambarkan kondisi umum Kabupaten Sampang sampai dengan keadaan akhir tahun 2021.

Publikasi ini merupakan kompilasi data sekunder dan data primer yang disajikan dalam bentuk tabel-tabel dan dilengkapi dengan uraian singkat serta grafik sederhana. Data sekunder diperoleh melalui pengumpulan data dan produk administrasi dari berbagai dinas/instansi/lembaga di Kabupaten Sampang, sedangkan data primer bersumber dari kegiatan rutin BPS baik sensus maupun survei.

Semoga data dan informasi statistik yang disajikan dalam publikasi ini dapat membantu para konsumen data dalam memenuhi kebutuhan informasi dasar tentang kondisi Kabupaten Sampang. Informasi dasar yang dapat dijadikan sebagai bahan perencanaan sekaligus evaluasi pembangunan oleh pemerintah, maupun sebagai bahan kajian ilmiah bagi kalangan pelajar dan mahasiswa.

Publikasi ini dapat diterbitkan atas kerjasama dan bantuan dari berbagai pihak baik pemerintah maupun swasta, utamanya Dinas Komunikasi dan Informatika Kab. Sampang. Oleh karena itu, kepada semua pihak yang telah membantu dan terlibat dalam penerbitan publikasi ini disampaikan terima kasih.

Pendapat dan saran sangat kami harapkan untuk perbaikan dan penyempurnaan publikasi ini pada tahun-tahun berikutnya. Semoga publikasi ini bermanfaat bagi semua pihak.

Wassalamu'alaikum Wr. Wb.

Sampang, Februari 2022
Kepala BPS
Kabupaten Sampang

HERI HARDIYANTO S. SI
NIP. 19640403 198702 1 002



PREFACE

Assalamu 'alaikum Wr. Wb.

The Publishing Sampang regency in figures 2022 is a continuation of the publication of the previous years. This publication contains statistical data and information from all aspects of both social and economic aspects, which can describe the general condition Sampang Regency in 2021.

This publication is a compilation of secondary data and primary data presented in tabular format and are equipped with short descriptions and simple graphics. The secondary data obtained through data collection and administration of products from various departments / agencies / institutions in Sampang Regency, while the primary data derived from routine activity BPS both census and survey.

Hopefully the data and statistical information presented in this publication can assist in meeting the needs of data consumers basic information about the condition of Sampang Regency. Basic information that can be used as a material planning and evaluation of development by the government, as well as scientific study materials for the school and university students.

This publication can be issued for the cooperation and assistance from various parties, both governmental and private, mainly Department of Communication and Informatics of Sampang Regency. Therefore, thank to all those who have helped and are involved in this publication delivered.

Opinions and suggestions are our hope for improvement and refinement of this publication in subsequent years. Hopefully, this publication is usefull to all parties.

Wassalamu'alaikum Wr. Wb.

*Sampang, February 2022
Chief Statistician of
Sampang Regency*

HERI HARDIYANTO S.Si
NIP. 19640403 198702 1 002

DAFTAR ISI / CONTENTS

	Halaman <i>Page</i>
Kata Pengantar/ <i>Preface</i>	xi
Daftar Isi/ <i>Contents</i>	xiii
Daftar Tabel/ <i>List of Tables</i>	xv
Daftar Singkatan/ <i>List of Abbreviations</i>	xxxiii
Statistik Kunci/ <i>Key Statistics</i>	xxxv
1. Geografi dan Iklim/ <i>Geography and Climate</i>	1
2. Pemerintahan/ <i>Government</i>	15
3. Penduduk dan Ketenagakerjaan/ <i>Population and Employment</i>	35
4. Sosial dan Kesejahteraan Rakyat/ <i>Social and Welfare</i>	51
5. Pertanian, Kehutanan, Peternakan, dan Perikanan/ <i>Agriculture, Forestry, Livestock, and Fishery</i>	109
6. Industri, Pertambangan, dan Energi/ <i>Industry, Mining, and Energy</i>	151
7. Pariwisata/ <i>Tourism</i>	161
8. Transportasi dan Komunikasi/ <i>Transportation and Communication</i>	169
9. Perbankan, Koperasi, dan Harga-harga/ <i>Banking, Cooperative, dan Prices</i>	181
10. Pengeluaran Penduduk/ <i>Population Expenditure</i>	199
11. Perdagangan/ <i>Trade</i>	209
12. Sistem Neraca Regional/ <i>System of Regional Accounts</i>	217
13. Perbandingan Antar Kabupaten/Kota/ <i>Regency/Municipal Comparison</i>	235

DAFTAR TABEL/LIST OF TABLES

Halaman
Page

1.	GEOGRAFI DAN IKLIM/GEOGRAPHY AND CLIMATE	
1.1	KEADAAN GEOGRAFI	
	GEOGRAPHY CONDITION	
1.1.1	Luas Daerah dan Jumlah Pulau Menurut Kecamatan di Kabupaten Sampang, 2021 <i>Total Area and Number of Islands by Subdistrict in Sampang Regency, 2021</i>	8
1.1.2	Tinggi Wilayah dan Jarak ke Ibukota Kabupaten/Kota Menurut Kecamatan di Kabupaten Sampang, 2021 <i>Altitude and Distance to the Capital of Regency/Municipality by Subdistrict in Sampang Regency, 2021</i>	10
1.2	KEADAAN IKLIM	
	CLIMATE CONDITION	
1.2.1	Pengamatan Unsur Iklim Menurut Bulan di Stasiun Kalianget, 2021 <i>Observation of Climate Elements By Months at Kalianget Station, 2021</i>	11
2.	PEMERINTAHAN/GOVERNMENT	
2.1	WILAYAH ADMINISTRATIF	
	ADMINISTRATIVE AREA	
2.1.1	Jumlah Desa ¹ /Kelurahan Menurut Kecamatan di Kabupaten Sampang, 2017–2021 <i>Number of Villages¹/Kelurahan by Subdistrict in Sampang Regency, 2017–2021</i>	22

2.2	DEWAN PERWAKILAN RAKYAT DAERAH REGIONAL HOUSE OF REPRESENTATIVE	
2.2.1	Jumlah Anggota Dewan Perwakilan Rakyat Daerah Menurut Partai Politik dan Jenis Kelamin di Kabupaten Sampang, 2021 <i>Number of Regional House of Representatives's Members by Political Parties and Sex in Sampang Regency 2021</i>	23
2.3	SUMBER DAYA MANUSIA HUMAN RESOURCES	
2.3.1	Jumlah Pegawai Negeri Sipil Menurut Jabatan dan Jenis Kelamin di Kabupaten Sampang, Desember 2020 dan Desember 2021 <i>Number of Civil Servants by Occupation and Sex in Sampang Regency, December 2020 and December 2021</i>	24
2.3.2	Jumlah Pegawai Negeri Sipil Menurut Tingkat Pendidikan dan Jenis Kelamin di Kabupaten Sampang, Desember 2020 dan Desember 2021 <i>Number of Civil Servants by Educational Level and Sex in Sampang Regency, Desember 2020 and Desember 2021</i>	26
2.3.3	Jumlah Pegawai Negeri Sipil Menurut Tingkat Kepangkatan dan Jenis Kelamin di Kabupaten Sampang, Desember 2020 dan Desember 2021 <i>Number of Civil Servants by Hierarchy and Sex in Sampang Regency, Desember 2020 and Desember 2021</i>	28
2.4	KEUANGAN PEMERINTAH GOVERNMENT FINANCE	

2.4.1	Realisasi Pendapatan Pemerintah Kabupaten Sampang Menurut Jenis Pendapatan (ribu rupiah), 2018–2021 <i>Actual Sampang Regency, Government Revenues by Kind of Revenues (thousand rupiahs), 2018–2021</i>	30
2.4.2	Realisasi Belanja Pemerintah Kabupaten Sampang Menurut Jenis Belanja (ribu rupiah), 2018–2021 <i>Actual Sampang Regency, Government Expenditures by Kind of Expenditures (thousand rupiahs), 2018–2021</i>	32
3.	PENDUDUK DAN KETENAGAKERJAAN/ POPULATION AND EMPLOYMENT	
3.1	PENDUDUK POPULATION	
3.1.1	Penduduk, Laju Pertumbuhan Penduduk, Distribusi Persentase Penduduk, Kepadatan Penduduk, Rasio Jenis Kelamin Penduduk Menurut Kecamatan di Kabupaten Sampang, 2021 <i>Population, Population Growth Rate, Percentage Distribution of Population, Population Density, and Population Sex Ratio by Subdistrict in Sampang Regency, 2021</i>	44
3.1.2	Jumlah Penduduk Menurut Kelompok Umur dan Jenis Kelamin di Kabupaten Sampang, 2021 <i>Population by Age Groups and Sex in Sampang Regency, 2021</i>	47
3.2	KETENAGAKERJAAN EMPLOYMENT	
3.2.1	Jumlah Penduduk Berumur 15 Tahun Keatas Menurut Jenis Kegiatan Selama Seminggu yang Lalu dan Jenis Kelamin di Kabupaten Sampang, 2021 <i>Population Aged 15 Years and Over by Type of Activity During The Previous Week and Sex in Sampang Regency, 2021</i>	48
3.2.2	Penduduk Berumur 15 Tahun ke Atas Menurut Pendidikan Tertinggi yang Ditamatkan dan Jenis Kegiatan Selama Seminggu yang Lalu di Kabupaten Sampang, 2021	

	<i>Population 15 Years of Age and Over by Educational Attainment and Type of Activity During the Previous Week in Sampang Regency, 2021</i>	49
3.2.3	Penduduk Berumur 15 Tahun Ke Atas yang Bekerja Selama Seminggu yang Lalu Menurut Status Pekerjaan Utama dan Jenis Kelamin di Kabupaten Sampang, 2021 <i>Population 15 Years of Age and Over who Worked During The Previous Week by Main Employment Status and Sex in Sampang Regency, 2021</i>	51
4.	SOSIAL DAN KESEJAHTERAAN RAKYAT/SOCIAL AND WELFARE	
4.1	PENDIDIKAN	
	EDUCATION	
4.1.1	Jumlah Sekolah, Guru, dan Murid Taman Kanak-Kanak (TK) di Bawah Kementerian Pendidikan dan Kebudayaan Menurut Kecamatan di Kabupaten Sampang, 2020/2021 dan 2021/2022 <i>Number of Schools, Teachers, and Pupils in Kindergarten Under The Ministry of Education and Culture by Subdistrict in Sampang Regency, 2020/2021 and 2021/2022</i>	58
4.1.2	Jumlah Sekolah, Guru, dan Murid Raudatul Athfal (RA) di Bawah Kementerian Agama Menurut Kecamatan di Kabupaten Sampang, 2019/2020 dan 2020/2021 <i>Number of Schools, Teachers, and Pupils in Raudatul Athfal (RA) Under The Ministry of Religious Affairs by Subdistrict in Sampang Regency, 2019/2020 and 2020/2021</i>	61
4.1.3	Jumlah Sekolah, Guru, dan Murid Sekolah Dasar (SD) di Bawah Kementerian Pendidikan dan Kebudayaan Menurut Kecamatan di Kabupaten Sampang, 2020/2021 dan 2021/2022 <i>Number of Schools, Teachers, and Pupils in Primary Schools Under The Ministry of Education and Culture by Subdistrict in Sampang Regency, 2020/2021 and 2021/2022</i>	62
4.1.4	Jumlah Sekolah, Guru, dan Murid Madrasah Ibtidaiyah (MI) di Bawah Kementerian Agama Menurut Kecamatan di Kabupaten Sampang, 2019/2020 dan 2020/2021	

	<i>Number of Schools, Teachers, and Pupils in Madrasah Ibtidaiyah (MI) Under The Ministry of Religious Affairs by Subdistrict in Sampang Regency, 2019/2020 and 2020/2021</i>	65
4.1.5	Jumlah Sekolah, Guru, dan Murid Sekolah Menengah Pertama (SMP) di Bawah Kementerian Pendidikan dan Kebudayaan Menurut Kecamatan di Kabupaten Sampang, 2020/2021 dan 2021/2022 <i>Number of Schools, Teachers, and Pupils in Lower Secondary Schools Under The Ministry of Education and Culture by Subdistrict in Sampang Regency, 2020/2021 and 2021/2022.....</i>	68
4.1.6	Jumlah Sekolah, Guru, dan Murid Madrasah Tsanawiyah (MTs) di Bawah Kementerian Agama Menurut Kecamatan di Kabupaten Sampang, 2019/2020 dan 2020/2021 <i>Number of Schools, Teachers, and Pupils in Madrasah Tsanawiyah (MTs) Under The Ministry of Religious Affairs by Subdistrict in Sampang Regency, 2019/2020 and 2020/2021</i>	71
4.1.7	Jumlah Sekolah, Guru, dan Murid Sekolah Menengah Atas (SMA) di Bawah Kementerian Pendidikan dan Kebudayaan Menurut Kecamatan di Kabupaten Sampang, 2020/2021 dan 2021/2022 <i>Number of Schools, Teachers, and Pupils in Upper Secondary Schools Under The Ministry of Education and Culture by Subdistrict in Sampang Regency, 2020/2021 and 2021/2022.....</i>	74
4.1.8	Jumlah Sekolah, Guru, dan Murid Sekolah Menengah Kejuruan (SMK) di Bawah Kementerian Pendidikan dan Kebudayaan Menurut Kecamatan di Kabupaten Sampang, 2020/2021 dan 2021/2022 <i>Number of Schools, Teachers, and Pupils in Vocational High Schools Under The Ministry of Education and Culture by Subdistrict in Sampang Regency, 2020/2021 and 2021/2022.....</i>	77
4.1.9	Jumlah Sekolah, Guru, dan Murid Madrasah Aliyah (MA) di Bawah Kementerian Agama Menurut Kecamatan di Kabupaten Sampang, 2019/2020 dan 2020/2021 <i>Number of Schools, Teachers, and Pupils in Madrasah Aliyah (MA) Under the Ministry of Religious Affairs by Subdistrict in Sampang Regency, 2019/2020 and 2020/2021</i>	80

4.1.10	Jumlah Desa ¹ /Kelurahan yang Memiliki Fasilitas Sekolah Menurut Kecamatan dan Tingkat Pendidikan di Kabupaten Sampang, 2019–2021 <i>Number of Villages¹/Kelurahan Having Educational Facilities by Subdistrict and Educational Level in Sampang Regency, 2019–2021...</i>	83
4.1.11	Angka Partisipasi Murni (APM) dan Angka Partisipasi Kasar (APK) Menurut Jenjang Pendidikan di Kabupaten Sampang, 2020 dan 2021 <i>Net Enrollment Rate and Gross Enrollment Ratio by Educational Level in Sampang Regency, 2020 and 2021</i>	88
4.1.12	Persentase Penduduk Berumur 15 Tahun ke Atas yang Melek Huruf Menurut Kelompok Umur di Kabupaten Sampang, 2020 dan 2021 <i>Percentage of Literate People Aged 15 Years and Over by Age Group in Sampang Regency, 2020 and 2021</i>	89
4.2	KESEHATAN	
	HEALTH	
4.2.1	Jumlah Desa ¹ /Kelurahan Yang Memiliki Sarana Kesehatan Menurut Kecamatan di Kabupaten Sampang, 2019–2021 <i>Number of Villages¹/Kelurahan Having Health Facilities by Subdistrict in Sampang Regency, 2019–2021</i>	90
4.2.2	Jumlah Tenaga Kesehatan Menurut Kecamatan di Kabupaten Sampang, 2020 <i>Number of Health Human Resources by Subdistrict in Sampang Regency, 2020.....</i>	96
4.2.3	Jumlah Rumah Sakit Umum, Rumah Sakit Khusus, Puskesmas, Klinik Pratama, dan Posyandu Menurut Kecamatan di Kabupaten Sampang, 2019 dan 2020 <i>Number of General Hospital, Specialized Hospital, Public Health Center, Primary Clinic, and Integrated Health Post by Subdistrict in Sampang Regency, 2019 and 2020.....</i>	98

4.3	AGAMA DAN SOSIAL LAINNYA	
	RELIGION AND OTHER SOCIAL AFFAIRS	
4.3.1	Jumlah Penduduk Menurut Kecamatan dan Agama yang Dianut di Kabupaten Sampang, 2021 <i>Population by Subdistrict and Religion in Sampang Regency, 2021</i>	101
4.3.2	Jumlah Tempat Peribadatan Menurut Kecamatan di Kabupaten Sampang, 2021 <i>Number of Places of Worship by Subdistrict in Sampang Regency, 2021</i>	102
4.3.3	Jumlah Desa ¹ /Kelurahan yang Mengalami Bencana Alam ² Menurut Kecamatan di Kabupaten Sampang, 2019–2021 <i>Number of Villages¹/Kelurahan that Had Natural Disaster² by Subdistrict in Sampang Regency, 2019–2021</i>	103
4.4	KEMISKINAN	
	POVERTY	
4.4.1	Garis Kemiskinan, Jumlah, dan Persentase Penduduk Miskin di Kabupaten Sampang, 2014–2021 <i>Poverty Line, Number, and Percentage of Poor People in Sampang Regency, 2014–2021</i>	106
4.4.2	Indeks Kedalaman Kemiskinan dan Indeks Keparahan Kemiskinan di Kabupaten Sampang, 2014–2021 <i>Poverty Gap Index and Poverty Severity Index in Sampang Regency, 2014–2021</i>	107
5.	PERTANIAN, KEHUTANAN, PETERNAKAN, DAN PERIKANAN/ AGRICULTURE, FORESTRY, LIVESTOCK, AND FISHERY	
5.1	HORTIKULTURA	
	HORTICULTURE	
5.1.1	Luas Panen Tanaman Sayuran Menurut Kecamatan dan Jenis Tanaman di Kabupaten Sampang (ha), 2020 dan 2021 ^x	

	<i>Harvested Area of Vegetables by Subdistrict and Kind of Plant in Sampang Regency (ha), 2020 and 2021*</i>	116
5.1.2	Produksi Tanaman Sayuran Menurut Kecamatan dan Jenis Tanaman di Kabupaten Sampang (kuintal), 2020 dan 2021 ^x <i>Production of Vegetables by Subdistrict and Kind of Plant in Sampang Regency (quintal), 2020 and 2021*</i>	120
5.1.3	Luas Panen Tanaman Sayuran dan Buah-buahan Semusim Menurut Jenis Tanaman di Kabupaten Sampang (ha), 2018–2021 <i>Harvested Area of Seasonal Vegetables and Fruits by Kind of Plant in Sampang Regency (ha), 2018–2021</i>	124
5.1.4	Produksi Tanaman Sayuran dan Buah-buahan Semusim Menurut Jenis Tanaman di Kabupaten Sampang (kuintal), 2018–2021 <i>Production of Seasonal Vegetables and Fruits by Kind of Plant in Sampang Regency (quintal), 2018–2021</i>	125
5.1.5	Luas Panen Tanaman Biofarmaka Menurut Kecamatan dan Jenis Tanaman di Kabupaten Sampang (m ²), 2020 dan 2021 ^x <i>Harvested Area of Medicinal Plants by Subdistrict and Kind of Plant in Sampang Regency (m²), 2020 and 2021*</i>	126
5.1.6	Produksi Tanaman Biofarmaka Menurut Kecamatan dan Jenis Tanaman di Kabupaten Sampang (kg), 2020 dan 2021 ^x <i>Production of Medicinal Plants by Subdistrict and Kind of Plant in Sampang Regency (kg), 2020 and 2021*</i>	128
5.1.7	Luas Panen Tanaman Biofarmaka Menurut Jenis Tanaman di Kabupaten Sampang (m ²), 2018–2021 <i>Harvested Area of Medicinal Plants by Kind of Plant in Sampang Regency (m²), 2018–2021</i>	130
5.1.8	Produksi Tanaman Biofarmaka Menurut Jenis Tanaman di Kabupaten Sampang (kg), 2018–2021 <i>Production of Medicinal Plants by Kind of Plant in Sampang Regency (kg),2018–2021</i>	131

5.1.9	Luas Panen Tanaman Hias Menurut Kecamatan dan Jenis Tanaman di Kabupaten Sampang (m ²), 2020 dan 2021* <i>Harvested Area of Ornamental Plants by Subdistrict and Kind of Plant in Sampang Regency (m²), 2020 and 2021*</i>	132
5.1.10	Produksi Tanaman Hias Menurut Kecamatan dan Jenis Tanaman di Kabupaten Sampang (tangkai), 2020 dan 2021* <i>Production of Ornamental Plants by Subdistrict and Kind of Plant in Sampang Regency (stalks), 2020 and 2021*</i>	134
5.1.11	Luas Panen Tanaman Hias Menurut Jenis Tanaman di Kabupaten Sampang (m ²), 2018–2021 <i>Harvested Area of Ornamental Plants by Kind of Plant in Sampang Regency (m²), 2018–2021</i>	136
5.1.12	Produksi Tanaman Hias Menurut Jenis Tanaman di Kabupaten Sampang (tangkai), 2018–2021 <i>Production of Ornamental Plants by Kind of Plant n Sampang Regency (stalks), 2018–2021</i>	137
5.1.13	Produksi Buah-buahan Menurut Kecamatan dan Jenis Tanaman di Kabupaten Sampang (kuintal), 2020 dan 2021* <i>Production of Fruits by Subdistrict and Kind of Plant in Sampang Regency (kuintal), 2020 and 2021*</i>	138
5.1.14	Produksi Buah-Buahan dan Sayuran Tahunan Menurut Jenis Tanaman di Kabupaten Sampang (kuintal), 2018–2021 <i>Production of Annual Fruits and Vegetables by Kind of Plant in Sampang Regency (quintal), 2018–2021</i>	142
5.2	PERKEBUNAN ESTATE CROPS	
5.2.1	Luas Areal Tanaman Perkebunan Menurut Kecamatan dan Jenis Tanaman di Kabupaten Sampang (ha), 2020 dan 2021* <i>Planted Area of Estate Crops by Subdistrict and Type of Crops in Sampang Regency (ha), 2020 and 2021*</i>	143
5.2.2	Produksi Perkebunan Menurut Kecamatan dan Jenis Tanaman di Kabupaten Sampang (ton), 2020 dan 2021* <i>Production of Estate by Subdistrict and Type of Crops in Sampang Regency (ton), 2020 and 2021*</i>	147

6.	INDUSTRI, PERTAMBANGAN, DAN ENERGI/ INDUSTRY, MINING, AND ENERGY	
6.1	Daya Terpasang, Produksi, dan Distribusi Listrik PT. PLN (Persero) pada Cabang/Ranting PLN Menurut Kecamatan di Kabupaten Sampang, 2021 <i>Installed Electricity Power, Production, and Distribution of PT. PLN (Persero) at PLN Branch by Subdistrict in Sampang Regency, 2021</i>	158
6.2	Jumlah Pelanggan Listrik Menurut Kecamatan di Kabupaten Sampang, 2017–2021 <i>Number of Electricity Customers by Subdistrict in Sampang Regency, 2017–2021</i>	159
6.3	Jumlah Pelanggan dan Air yang Disalurkan Menurut Kecamatan di Kabupaten Sampang, 2021 <i>Number of Customers and Distributed Water by Subdistrict in Sampang Regency, 2021</i>	160
7.	PARIWISATA/TOURISM	
7.1	Jumlah Rumah Makan/Restoran Menurut Kecamatan di Kabupaten Sampang, 2018–2021 <i>Number of Restaurants by Subdistrict in Sampang Regency, 2018–2021</i>	168
8.	TRANSPORTASI DAN KOMUNIKASI/ TRANSPORTATION AND COMMUNICATION	
8.1	TRANSPORTASI TRANSPORTATION	
8.1.1	Panjang Jalan ¹ Menurut Tingkat Kewenangan Pemerintahan di Kabupaten Sampang (km), 2019–2021 <i>Length of Roads¹ by Level of Government Authority in Sampang Regency (km), 2019–2021</i>	176
8.1.2	Panjang Jalan Menurut Jenis Permukaan Jalan di Kabupaten Sampang (km), 2019–2021 <i>Length of Roads by Type of Road Surface in Sampang Regency (km), 2019–2021</i>	177

8.1.3	Panjang Jalan Menurut Kondisi Jalan di Kabupaten Sampang (km), 2019–2021 <i>Length of Roads by Condition of Roads in Sampang Regency (km), 2019–2021</i>	178
8.2 KOMUNIKASI		
COMMUNICATION		
8.2.1	Jumlah Kantor Pos Pembantu Menurut Kecamatan di Kabupaten Sampang, 2018–2021 <i>Number of Post Offices Subsidiaries by Subdistrict in Sampang Regency, 2018–2021</i>	179
9. PERBANKAN, KOPERASI, DAN HARGA-HARGA/BANKING, COOPERATIVE, AND PRICES		
9.1	Jumlah Koperasi Aktif Menurut Kecamatan di Kabupaten Sampang, 2018–2021 <i>Number of Active Cooperative by Subdistrict in Sampang Regency, 2018–2021</i>	188
9.2	Jumlah Koperasi Menurut Jenis Koperasi dan Kecamatan di Kabupaten Sampang, 2021 <i>Number of Cooperative by Kind of Cooperative and Subdistrict in Sampang Regency, 2021</i>	189
9.3	Indeks Harga Konsumen per Bulan Menurut Kelompok Pengeluaran (2018=100) di Kabupaten Sampang, 2021 <i>Consumer Price Index per Month by Expenditure Group (2018=100) in Sampang Regency, 2021</i>	190
9.4	Laju Inflasi Bulanan Menurut Kelompok Pengeluaran (2018=100) di Kabupaten Sampang, 2021 <i>Monthly Inflation Rate by Expenditure Group (2018=100) in Sampang Regency, 2021</i>	194

10.	PENGELUARAN PENDUDUK/POPULATION EXPENDITURE	
10.1	Rata-rata Pengeluaran per Kapita Sebulan Menurut Kelompok Komoditas (rupiah) di Kabupaten Sampang, 2020 dan 2021 <i>Monthly Average Expenditure per Capita by Commodity Group (rupiahs) in Sampang Regency, 2020 and 2021</i>	206
10.2	Persentase Pengeluaran per Kapita Sebulan Menurut Kelompok Komoditas di Kabupaten Sampang, 2020 dan 2021 <i>Percentage of Monthly Expenditure per Capita by Commodity Group in Sampang Regency, 2020 and 2021</i>	207
10.3	Persentase Penduduk Menurut Golongan Pengeluaran Per Kapita Sebulan di Kabupaten Sampang, 2021 <i>Percentage of Population by Class of Monthly Expenditure per Capita in Sampang Regency, 2021</i>	208
11.	PERDAGANGAN/TRADE	
11.1	Jumlah Sarana Perdagangan Menurut Jenisnya di Kabupaten Sampang, 2018–2021 <i>Number of Trading Facilities by Type of Facility in Sampang Regency, 2018–2021</i>	216
12.	SISTEM NERACA REGIONAL/SYSTEM OF REGIONAL ACCOUNTS	
12.1.	Produk Domestik Regional Bruto Atas Dasar Harga Berlaku Menurut Lapangan Usaha di Kabupaten Sampang (miliar rupiah), 2017–2021 <i>Gross Regional Domestic Product at Current Market Prices by Industry in Sampang Regency (billion rupiahs), 2017–2021</i>	224
12.2	Produk Domestik Regional Bruto Atas Dasar Harga Konstan 2010 Menurut Lapangan Usaha di Kabupaten Sampang (miliar rupiah), 2017–2021 <i>Gross Regional Domestic Product at 2010 Constant Market Prices by Industry in Sampang Regency (billion rupiahs), 2017–2021</i>	226
12.3	Distribusi Persentase Produk Domestik Regional Bruto Atas Dasar Harga Berlaku Menurut Lapangan Usaha di Kabupaten Sampang, 2017–2021	

	<i>Percentage Distribution of Gross Regional Domestic Product at Current Market Prices by Industry in Sampang Regency, 2017–2021 ...</i>	228
12.4	Laju Pertumbuhan Produk Domestik Regional Bruto Atas Dasar Harga Konstan 2010 Menurut Lapangan Usaha di Kabupaten Sampang (persen), 2017–2021 <i>Growth Rate of Gross Regional Domestic Product at 2010 Constant Market Prices by Industry in Sampang Regency (percent), 2017–2021</i>	230
12.5	Produk Domestik Regional Bruto Atas Dasar Harga Berlaku Menurut Jenis Pengeluaran di Kabupaten Sampang (miliar rupiah), 2017–2021 <i>Gross Regional Domestic Product at Current Market Prices by Type of Expenditure in Sampang Regency (billion rupiahs), 2017–2021.....</i>	232
12.6	Produk Domestik Regional Bruto Atas Dasar Harga Konstan 2010 Menurut Jenis Pengeluaran di Kabupaten Sampang (miliar rupiah), 2017–2021 <i>Gross Regional Domestic Product at 2010 Constant Market Prices by Type of Expenditure in Sampang Regency (billion rupiahs), 2017–2021</i>	233
13.	PERBANDINGAN ANTAR KABUPATEN/ KOTA/ REGENCY/MUNICIPAL COMPARISON	
13.1	Jumlah Penduduk Menurut Kabupaten/Kota di Provinsi Jawa Timur (ribu), 2017–2021 <i>Population by Regency/Municipality in East Java Province (thousand), 2017–2021</i>	242
13.2	Laju Pertumbuhan Produk Domestik Regional Bruto Atas Dasar Harga Konstan 2010 Menurut Kabupaten/ Kota di Provinsi Jawa Timur (persen), 2017–2021 <i>Rate of Growth of Gross Regional Domestic Products at Constant 2010 Prices by Regency/Municipality in East Java Province (percent), 2017–2021</i>	243

13.3	Jumlah Penduduk Miskin Menurut Kabupaten/ Kota di Provinsi Jawa Timur (ribu), 2017–2021 <i>Number of Poor Population by Regency/Municipality in East Java Province (thousand), 2017–2021</i>	244
13.4	Indeks Pembangunan Manusia Menurut Kabupaten/ Kota di Provinsi Jawa Timur, 2017–2021 <i>Human Development Index by Regency/Municipality in East JavaProvince, 2017–2021</i>	245

<https://sampangkab.bps.go.id>

DAFTAR GAMBAR/LIST OF FIGURES

		Halaman <i>Page</i>
1.1	Luas Daerah menurut Kecamatan (%), 2021 <i>Area of Subdistrict (%), 2021</i>	6
1.2	Jarak dari Ibukota Kecamatan ke Ibukota Kabupaten di Kabupaten Sampang (km), 2021 <i>Distance between District Capital and Regency Capital in Sampang Regency (km), 2021</i>	7
2.1	Luas Daerah menurut Kecamatan (%), 2021 <i>Area of Subdistrict (%), 2021</i>	20
2.2	Jumlah Pegawai Negeri Sipil Menurut Tingkat Pendidikan di Kabupaten Sampang, Desember 2021 <i>Number of Civil Servants by Educational Level in Sampang Regency, Desember 2021</i>	21
3.1	Luas Daerah menurut Kecamatan (%), 2021 <i>Area of Subdistrict (%), 2021</i>	42
3.2	Jumlah Penduduk Menurut Kelompok Umur di Kabupaten Sampang, 2021 <i>Population by Age Groups in Sampang Regency, 2021</i>	43
4.1	Luas Daerah menurut Kecamatan (%), 2021 <i>Area of Subdistrict (%), 2021</i>	56
4.2	Jumlah Murid Menurut Jenjang Pendidikan di kabupaten Sampang,2020/2021 <i>Number of Pupils Based on Education Level in Sampang Regency, 2020/2021</i>	57
5.1	Luas Daerah menurut Kecamatan (%), 2021 <i>Area of Subdistrict (%), 2021</i>	114
5.2	Jumlah Pegawai Negeri Sipil Menurut Tingkat Pendidikan di Kabupaten Sampang, Desember 2021 <i>Number of Civil Servants by Educational Level in Sampang Regency, Desember 2021</i>	115
6.1	Luas Daerah menurut Kecamatan (%), 2021 <i>Area of Subdistrict (%), 2021</i>	156

6.2	Persentase Jumlah Air yang Disalurkan (m3) Menurut Kecamatan di Kabupaten Sampang, 2021 Percentage of Distributed Water by Subdistrict in Sampang Regency, 2021	158
7.1	Luas Daerah menurut Kecamatan (%), 2021 <i>Area of Subdistrict (%), 2021</i>	166
7.2	Jarak dari Ibukota Kecamatan ke Ibukota Kabupaten di Kabupaten Sampang (km), 2021 Distance between District Capital and Regency Capital in Sampang Regency (km), 2021.....	167
8.1	Luas Daerah menurut Kecamatan (%), 2021 <i>Area of Subdistrict (%), 2021</i>	174
8.2	Kondisi jalan di kabupaten sampang Road Condition in the Sampang Regency.....	176
9.1	Luas Daerah menurut Kecamatan (%), 2021 <i>Area of Subdistrict (%), 2021</i>	186
9.2	Jumlah koperasi yang aktif menurut Kecamatan Number of active cooperative by Subdistrict.....	187
10.1	Luas Daerah menurut Kecamatan (%), 2021 <i>Area of Subdistrict (%), 2021</i>	201
10.2	Laju pertumbuhan katagori Pertanian (persen) category Growth rate of agriculture (persen) 2014-2021.....	202
11.1	Luas Daerah menurut Kecamatan (%), 2021 <i>Area of Subdistrict (%), 2021</i>	214
11.2	Jumlah Sarana Perdagangan Menurut Jenisnya 2021 Number of Trading Facilities by Type 2021.....	212
12.1	Luas Daerah menurut Kecamatan (%), 2021 <i>Area of Subdistrict (%), 2021</i>	222

	Halaman Page
12.2 Laju pertumbuhan riil PDRB (persen) The GDP real growth rate (percent)..	223
13.2 Indeks Pembangunan Manusia Menurut Kabupaten/Kota di Provinsi Jawa Timur, 2021 Human Development Index by Regency/ Municipality in East Java Province, 2021.....	237

<https://sampangkab.bps.go.id>

PENJELASAN UMUM/EXPLANATORY NOTES

Tanda-tanda, satuan-satuan, dan lain-lainnya yang digunakan dalam publikasi ini adalah sebagai berikut:

Symbols, measurement units, and acronyms which are used in this publication, are as follows:

1. TANDA-TANDA/SYMBOLS

Data tidak tersedia/ <i>Data not available</i>	: ...
Tidak ada atau nol / <i>Null or zero</i>	: -
Data dapat diabaikan/ <i>Data negligible</i>	: 0
Tanda decimal/ <i>Decimal point</i>	: ,
Data tidak dapat ditampilkan/ <i>Not applicable</i>	: NA
Angka estimasi/ <i>Estimated figures</i>	: e
Angka diperbaiki/ <i>Revised figures</i>	: r
Angka sementara/ <i>Preliminary figures</i>	: x
Angka sangat sementara/ <i>Very preliminary figures</i>	: xx
Angka sangat sangat sementara/ <i>Very very preliminary figures</i>	: xxx

2. SATUAN/UNITS

barel/ <i>barrel</i>	: 158,99 liter/ <i>litres</i> = 1/6,2898 m ³
hektar (ha)/ <i>hectare (ha)</i>	: 10 000 m ²
kilometer (km)/ <i>kilometres (km)</i>	: 1 000 meter/ <i>meters (m)</i>
knot/ <i>knot</i>	: 1,8523 km/jam (<i>km/hour</i>)
kuintal/ <i>quintal</i>	: 100 kg
KWh	: 1 000 Watt hour
MWh	: 1 000 KWh
liter (untuk beras)/ <i>litre (for rice)</i>	: 0,80 kg
MMSCF	: 1/35,3 m ³
metrik ton (m.ton)/ <i>metric ton (m. ton)</i>	: 0,98421 long ton = 1 000 kg
ons/ <i>ounce</i>	: 28,31 gram/ <i>grams</i>
ton	: 1 000 kg

Satuan lain: buah, dus, butir, helai/lembar, kaleng, batang, pulsa, ton kilometer (ton-km), jam, menit, persen (%).

Other units: unit, pack, pieces, sheet, tin, pulse, ton-kilometres(ton-km), hour, minute, percent (%).

Perbedaan angka di belakang koma disebabkan oleh pembulatan angka.

The difference in decimal numbers is caused by rounding.

DAFTAR SINGKATAN/ LIST OF ABBREVIATIONS

SI	: Stasiun Iklim
SIMPK	: Stasiun Meteorologi Pertanian Khusus
t.t	: Tempat tidur
BCG	: Bacillus Calmette Guerin
DPT	: Difteri, Pertusis, Tetanus
TT	: Tetanus Toxoid
IOT	: Industri Obat Tradisional/ <i>Traditional Medicine Industry</i>
IKOT	: Industri Kecil Obat Tradisional/ <i>Traditional Medicine Small</i>
Alkes	: Alat kesehatan/ <i>Health Kits</i>
PKRT	: Perbekalan Kesehatan Rumah tangga/ <i>Household Health Logistics</i>
Kompl	: Komplemen/ <i>Complement</i>
IRTP	: Industri Pangan Produksi Rumah Tangga/ <i>Foods Home Industry</i>
PBF	: Pedagang Besar Farmasi/ <i>Pharmacy Whole-seller</i>
GFK	: Gudang Farmasi Kab/Kota/Regency/ <i>Municipality Pharmacy Warehouse</i>
RB	: Rumah Bersalin/ <i>Delivery House</i>
Pustu	: Puskesmas pembantu/ <i>Auxiliary Public Health Center</i>
BP	: Balai Pengobatan/ <i>Polyclinic</i>
TPS	: Tempat Pembuangan Sementara / <i>landfill</i>
Jamkesmas	: Jaminan kesehatan masyarakat miskin/ <i>Poor public health insurance</i>
PJKMU	: Program Jaminan Kesehatan Masyarakat Umum
SIUP	: Surat Ijin Usaha Perdagangan/ <i>Trading Permission Letter</i>
TDP	: Tanda Daftar Perusahaan/ <i>Company Registration Identity</i>
API	: Angka Pengenal Importir/ <i>Importer's Identity Number</i>


Statistik Kunci, 2019–2021

Key Statistics, 2019–2021

Rincian/Description	Satuan/Unit	2019	2020	2021
(1)	(2)	(3)	(4)	(5)
SOSIAL/SOCIAL				
Penduduk ¹ /Population ¹	jiwa/people	978 875	969 694	976 020
Laju Pertumbuhan Penduduk ¹ /Population Growth ¹	%	1,07	0,97	0,87
Angka Harapan Hidup ^{1-e} /Life Expectancy Rate ¹	tahun/years	67,96	68,03	68,07
Angka Melek Huruf Usia 15+/Literacy Rate Aged 15+	%	77,60	80,77	81,24
Tingkat Partisipasi Angkatan Kerja -TPAK ^{2,3} Labour Force Participation Rate-LFPR ^{2,3}	%	66,74	69,93	70,19
Tingkat Pengangguran Terbuka-TPT ^{2,3} Unemployment Rate-UR ^{2,3}	%	2,81	3,35	3,45
Penduduk Miskin ⁴ /Poor People ⁴	ribu/thousand	202,21	224,74	237,23
Persentase Penduduk Miskin ⁴ Percentage of Poor People ⁴	%	20,71	22,78	23,76
Indeks Pembangunan Manusia-IPM ⁵ Human Development Index ⁵	—	61,94	62,70	62,80
EKONOMI/ECONOMIC				
Produk Domestik Regional Bruto (PDRB) Harga Berlaku ⁶ Gross Regional Domestic Bruto (GRDP) at Current Price ⁶	milyar rupiah billion rupiahs	19 788,73	19 842,57	20 591,35
Laju Pertumbuhan Ekonomi ⁷ /Economic Growth ⁷	%	1,85	-0,29	0,22
PDRB Per Kapita Harga Berlaku ^{6,8} Per Capita of GRDP at Current Price ^{6,8}	juta rupiah million rupiahs	20,22	20,06	21,10

- Catatan/Notes: ¹ Data hasil proyeksi penduduk pertengahan tahun. Data tahun 2021 angka sementara. The data was the result of mid year population projection
- ² Kondisi Agustus/Condition at August
- ³ Menggunakan penimbang hasil proyeksi penduduk Survei Penduduk Antar Sensus (SUPAS) 2015/Weighted by the population projection results of the Intercensal Population Survey (SUPAS) 2015
- ⁴ Kondisi Maret/Condition at March
- ⁵ Sejak tahun 2010, IPM dihitung dengan metode baru. Komponen IPM metode baru adalah angka harapan hidup saat lahir, harapan lama sekolah, rata-rata lama sekolah, dan pengeluaran per kapita/Since 2010, HDI was calculated using new method. New HDI component are life expectancy at birth, expected years of schooling, means years of schooling, and expenditure per capita
- ⁶ Mulai tahun 2010 mengadopsi System of National Account 2008 (SNA 2008)/Since 2010 is in line with System of National Account 2008 (SNA 2008)
- ⁷ Menggunakan tahun dasar 2010 (2010=100)/Using 2010 base year (2010=100)
- ⁸ Menggunakan proyeksi penduduk berdasarkan hasil SP2010/Using population projection based on SP2010

1



GEOGRAFI & IKLIM

GEOGRAPHY AND CLIMATE

ST 2023
SENSUS PERTANIAN

PENJELASAN TEKNIS

1. Kabupaten Sampang merupakan satu dari empat kabupaten yang terletak di Pulau Madura (Bangkalan, Pamekasan dan Sumenep). Kabupaten ini terletak antara 113°08' sampai dengan 113°39' Bujur Timur dan 06°05' sampai dengan 07°13' Lintang Selatan.
2. Batas Daerah, di sebelah utara berbatasan dengan Laut Jawa. Di sebelah timur berbatasan dengan Kabupaten Pamekasan. Di sebelah selatan berbatasan dengan Selat Madura. Sedangkan di sebelah barat berbatasan dengan Kabupaten Bangkalan.
3. Secara umum wilayah Kabupaten Sampang berupa daratan, terdapat satu pulau yang terpisah dari daratan bernama Pulau Mandangin/ Pulau Kambing.
4. Luas wilayah Kabupaten Sampang yang sekitar 1233,30 km² yang habis dibagi menjadi 14 kecamatan dan 186 desa/ Kelurahan.
5. Lokasi Kabupaten Sampang berada disekitar garis khatulistiwa, seperti kabupaten lainnya di Madura, wilayah ini mengalami 2 perubahan musim, musim kemarau dan musim penghujan. Biasanya pada bulan Oktober sampai Maret merupakan musim penghujan sedangkan musim kemarau terjadi pada bulan April sampai September.

TECHNICAL NOTES

1. *Sampang Regency is one of the 4 regency in Madura Island beside of Bangkalan, Pamekasan and Sumenep. This Regency is located between 113o08' until 113o39' East Longitude and between 06o05' until 07o13' South Latitude.*
2. *Region Boundaries in the north is bounded by Java Sea. Pamekasan Regency bound east part. In the south is bounded by Madura Strait. And West part is bounded by Bangkalan Regency.*
3. *Sampang Regency is continent, there is one island separately from continent namely Mandangin Island/Kambing Island.*
4. *The area of Sampang Regency is about 1.233,30 km². It divided into 14 districts and 186 villages.*
5. *The Sampang Regency location, in the surrounding of Equator, the climate is similar the Madura's climate. There are just two seasons, rainy seasons and dry seasons. From October until March is the rainy season, while the dry season is between April until September.*

<https://sampangkab.bps.go.id>

ULASAN

Kabupaten Sampang terletak di sekitar garis khatulistiwa dengan iklim tropis, musim penghujan biasanya terjadi pada Oktober sampai Maret, musim kemarau biasanya terjadi pada April sampai September.

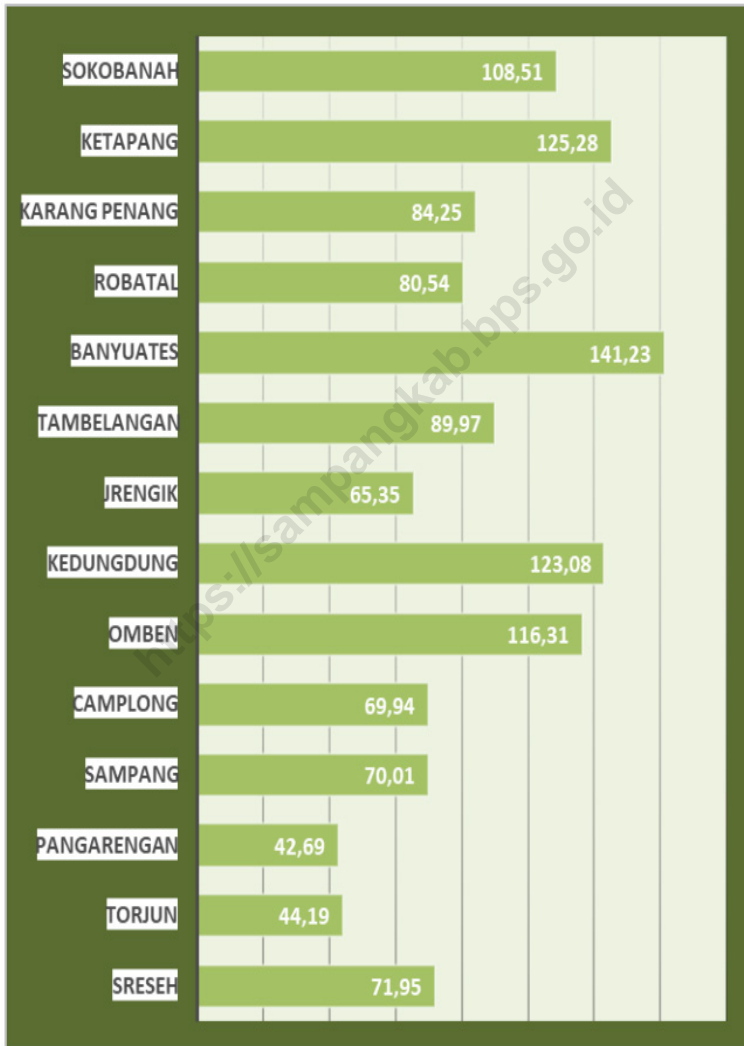
Rata-rata hari hujan tertinggi terdapat di bulan November, sedang yang terendah terdapat di bulan Juli. Rata-rata curah hujan bulanan tertinggi terdapat di November, sedang yang terendah terdapat di Juli. Bulan-bulan dengan curah hujan tinggi terjadi pada November, Desember, Januari, dan Pebruari sedang bulan dengan curah hujan paling rendah terjadi pada Juli dan September.

DESCRIPTION

Sampang regency located around the equator with a tropical climate, the rainy season usually occurs in October through March, the dry season usually occurs in April through September.

The average rainy days are highest in the November, while the lowest are in July. The average monthly rainfall are highest in November, while the lowest are in July. Months with high rainfall occurred in November, December, Januari and Pebruary, being the month with lowest rainfall occurs in July and September.

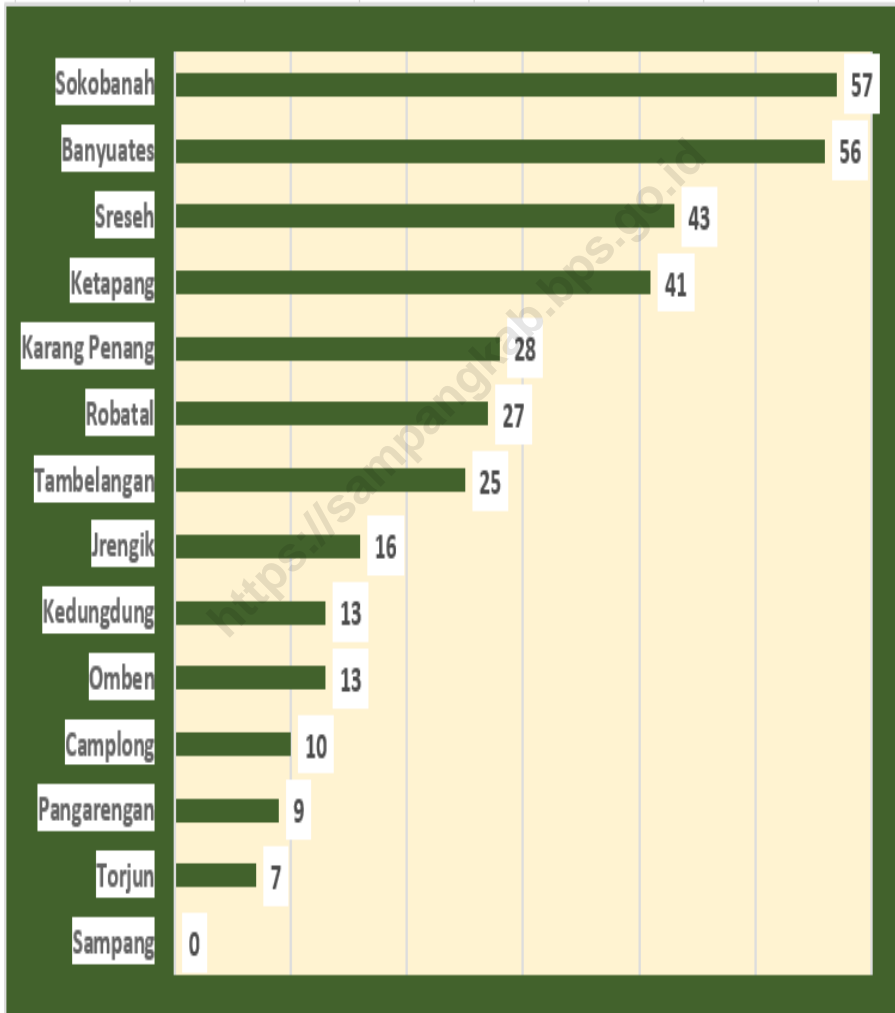
Gambar 1.1 Luas Daerah menurut Kecamatan (%), 2021
Figures 1.1 Area of Subdistrict (%), 2021



Sumber/Source : Berdasarkan Peraturan Menteri Dalam Negeri No. 66 Tahun 2011 tanggal 28 Desember 2011
Based on Minister Of Home Affairs Regulation No 66/2011, December 28, 2011

Gambar 1.2
Figures

Jarak dari Ibukota Kecamatan ke Ibukota Kabupaten di Kabupaten Sampang (km), 2021
Distance between District Capital and Regency Capital in Sampang Regency (km), 2021



Sumber/Source : Kanwil Badan Pertanahan Nasional Provinsi Jawa Tengah/National Landagency Council of Jawa Tengah Province

1.1 KEADAAN GEOGRAFI GEOGRAPHY CONDITION

Tabel 1.1.1 **Luas Daerah dan Jumlah Pulau Menurut Kecamatan di Kabupaten Sampang, 2021**
Table 1.1.1 **Total Area and Number of Islands by Subdistrict in Sampang Regency, 2021**

Kecamatan <i>Subdistrict</i>	Ibukota Kecamatan <i>Capital of Subdistrict</i>	Luas <i>Total Area</i> (km ² /sq.km)
(1)	(2)	(3)
010 Sreseh	Labuhan	71,95
020 Torjun	Torjun	44,19
021 Pangarengan	Apaan	42,69
030 Sampang	Tanggumong	70,01
040 Camplong	Tambaan	69,94
050 Omben	Rapa Laok	116,31
060 Kedungdung	Moktesareh	123,08
070 Jrengik	Kotah	65,35
080 Tambelangan	Samaran	89,97
090 Banyuates	Banyuates	141,23
100 Robatal	Tragih	80,54
101 Karang Penang	Karang Penang Onjur	84,25
110 Ketapang	Ketapang Barat	125,28
120 Sokobanah	Tamberuh Barat	108,51
Kabupaten Sampang		1 233,30

Lanjutan Tabel/*Continued Table 1.1.1*

Kecamatan <i>Subdistrict</i>	Persentase terhadap Luas Kabupaten <i>Percentage to Regency Area</i>	Jumlah Pulau <i>Number of Islands</i>
(1)	(4)	(5)
010 Sreseh	5,83	-
020 Torjun	3,58	-
021 Pangarengan	3,46	-
030 Sampang	5,68	1
040 Camplong	5,67	-
050 Omben	9,43	-
060 Kedungdung	9,98	-
070 Jrengik	5,30	-
080 Tambelangan	7,30	-
090 Banyuates	11,45	-
100 Robatal	6,53	-
101 Karang Penang	6,83	-
110 Ketapang	10,16	-
120 Sokobanah	8,80	-
Kabupaten Sampang	100,00	1

Catatan/*Note*: ...

Sumber/*Source*: Badan Pertanahan Kabupaten Sampang/ *Land Affairs Service of Sampang Regency*

Tabel 1.1.2 **Tinggi Wilayah dan Jarak ke Ibukota Kabupaten/Kota Menurut Kecamatan di Kabupaten Sampang, 2021**
Altitude and Distance to the Capital of Regency/ Municipality by Subdistrict in Sampang Regency, 2021

Kecamatan Subdistrict	Tinggi Wilayah (mdpl) Altitude (m a.s.l)	Jarak ke Ibukota Kabupaten/Kota Distance to the Capital of Regency/ Municipality
(1)	(2)	(3)
010 Sreseh	-	43
020 Torjun	-	7
021 Pangarengan	-	9
030 Sampang	-	-
040 Camplong	-	10
050 Omben	-	13
060 Kedungdung	-	13
070 Jrengik	-	16
080 Tambelangan	-	25
090 Banyuates	-	56
100 Robatal	-	27
101 Karang Penang	-	28
110 Ketapang	-	41
120 Sokobanah	-	57
Kabupaten Sampang		

Catatan/Note: ...

Sumber/Source: Badan Pertanahan Kabupaten Sampang/ Land Affairs Service of Sampang Regency

1.2 KEADAAN IKLIM CLIMATE CONDITION

Tabel 1.2.1 Pengamatan Unsur Iklim Menurut Bulan di Stasiun Meteorologi Kalianget, 2021
Observation of Climate Elements By Months at Kalianget Meteorological Station, 2021

Bulan Month	Suhu/Temperature (°C)			Kelembaban/Humidity (%)		
	Minimum	Rata-rata Average	Maksimum Maximum	Minimum	Rata-rata Average	Maksimum Maximum
(1)	(2)	(3)	(4)	(5)	(6)	(7)
Januari/January	23,8	27,3	33,0	64,0	86,0	98,0
Februari/February	23,0	27,6	33,0	63,0	84,6	97,0
Maret/March	23,4	27,5	33,0	64,0	85,8	97,0
April/April	23,0	28,1	32,8	52,0	81,7	97,0
Mei/May	24,6	28,8	33,4	58,0	79,5	95,0
Juni/June	24,4	28,6	33,0	54,0	81,2	99,0
Juli/July	22,0	28,0	32,5	47,0	75,3	95,0
Agustus/August	23,8	28,7	33,2	49,0	73,7	89,0
September/September	24,4	28,9	34,0	50,0	74,7	95,0
Oktober/October	24,0	29,3	34,6	44,0	75,5	96,0
November/November	23,8	27,5	33,7	62,0	87,1	98,0
Desember/December	23,6	28,1	34,4	58,0	84,2	98,0

Lanjutan Tabel/*Continued Table 1.2.1*

Bulan Month	Kecepatan Angin (m/det) Wind Velocity (m/sec)			Tekanan Udara/Atmospheric Pressure (mbar)		
	Minimum	Rata-rata Average	Maksimum Maximum	Minimum	Rata-rata Average	Maksimum Maximum
(1)	(8)	(9)	(10)	(11)	(12)	(13)
Januari/January	Calm	4,6	36,0	1 003,7	1 007,6	1 011,0
Februari/February	Calm	7,0	31,0	1 002,7	1 008,4	1 011,9
Maret/March	Calm	2,9	29,0	1 002,8	1 008,6	1 012,6
April/April	Calm	3,6	31,0	1 003,3	1 009,6	1 013,3
Mei/May	Calm	5,0	25,0	1 005,4	1 009,0	1 012,5
Juni/June	Calm	5,0	20,0	1 006,3	1 010,4	1 013,3
Juli/July	Calm	5,8	22,0	1 006,1	1 010,2	1 013,4
Agustus/August	Calm	7,3	23,0	1 006,8	1 010,7	1 014,1
September/September	Calm	6,6	23,0	1 006,3	1 010,1	1 013,9
Oktober/October	Calm	4,1	26,0	1 004,3	1 009,3	1 014,3
November/November	Calm	2,3	28,0	1 003,7	1 008,0	1 012,1
Desember/December	Calm	3,2	25,0	1 004,8	1 008,9	1 012,9

Lanjutan Tabel/*Continued Table 1.2.1*

Bulan Month	Jumlah Curah Hujan Number of Precipitation (mm)	Jumlah Hari Hujan (hari) Number of Rainy Days (day)	Penyinaran Matahari Duration of Sunshine (%)
(1)	(14)	(15)	(16)
Januari/January	358,9	24	26,5
Februari/February	283,7	18	43,4
Maret/March	173,9	17	40,9
April/April	179,6	10	61,4
Mei/May	89,2	6	70,6
Juni/June	76,2	12	69,0
Juli/July	5,3	2	71,5
Agustus/August	77,3
September/September	27,6	7	64,7
Oktober/October	47,7	4	72,4
November/November	365,9	25	29,1
Desember/December	325,2	24	39,8

Catatan/Note: *Calm* adalah kecepatan angin mendekati nol/*Calm is wind velocity close to zero*

Sumber/Source: Badan Meteorologi, Klimatologi, dan Geofisika/*Meteorological, Climatological, and Geophysical Agency*

2



PEMERINTAHAN

GOVERNMENT

PENJELASAN TEKNIS

1. Pemerintahan adalah suatu sistem yang mengatur segala kegiatan masyarakat dalam suatu daerah/wilayah/negara yang meliputi segala aspek kehidupan berdasarkan norma-norma tertentu.
2. Kabupaten Sampang sebagai salah satu Kabupaten dari Negara Indonesia, mempunyai sistem pemerintahan yang sama dengan kabupaten-kabupaten lainnya. Unit pemerintahan di bawah kabupaten secara langsung adalah kecamatan. Sedangkan suatu kecamatan terbagi habis beberapa desa.
3. Sebagai unit terkecil dari pemerintahan, setiap desa mempunyai proyek pembangun desa bertujuan untuk meningkatkan kesejahteraan masyarakat desa. Pembangunan tersebut meliputi sarana dan prasarana dari desa yang bersangkutan.

TECHNICAL NOTES

1. A government is a system to regulate all of people activities in a certain area region nation, which collaborates the way of life under the norms of humanity.
2. As one of the Regency in Indonesia, the government's system is similar with the others. The government of regency consists of districts that regional government can be divided into sub districts.
3. As one of the Regency in Indonesia, the government's system is similar with the others. The government of regency consists of districts that regional government can be divided into sub districts.

ULASAN

Secara administratif Kabupaten Sampang terdiri dari empat belas kecamatan dan 186 desa/kelurahan, dengan rincian 6 kelurahan dan 180 desa.

Kabupaten Sampang dipimpin oleh Bupati dan Wakil Bupati, dengan organisasi pemerintahan terdiri dari seorang Sekretaris Daerah, 3 (tiga) orang Asisten, 9 (sembilan) orang Kepala Bagian (Kabag), 18 (delapan belas) Kepala Dinas, 5 (lima) Kepala Badan, dan 14 (empat belas) camat.

Untuk mengontrol jalannya pemerintahan, di Kabupaten Sampang telah terbentuk anggota Dewan Perwakilan Rakyat Daerah (DPRD) hasil pemilu 2019 yang dimenangkan oleh Partai Kebangkitan Bangsa (PKB).

Anggota DPRD yang terbentuk terdiri dari 11 partai pemenang pemilu yang terbagi atas 39 laki-laki dan 3 perempuan.

DESCRIPTION

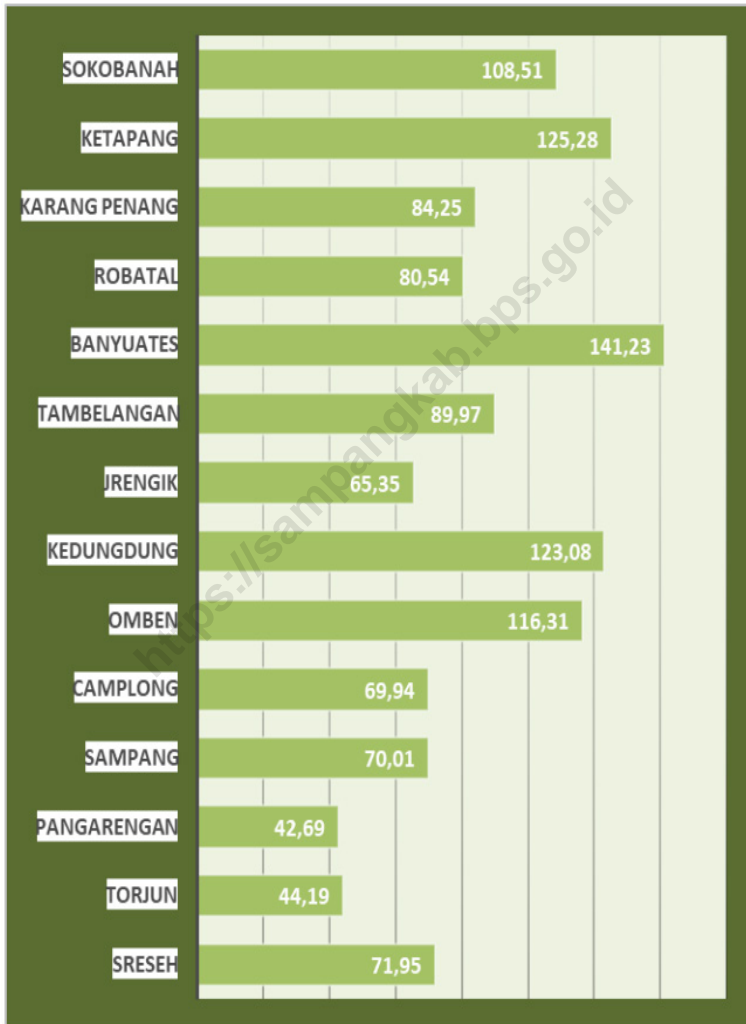
Administratively Sampang regency consists of fourteen sub-districts and 186 villages / village, with details of the 6 village and 180 villages.

Sampang regency led by the Regent and Vice Regent, a government organization made up of a Regional Secretary, 3 (three) Assistant, 8 (eight) Head of Department, 15 (fifteen) Head Office, 8 (eight) Head of Agency, 3 (three) Head Office and 14 (fourteen) subdistrict.

To control the running of the government, in Sampang Regency has formed a member of the Legislative of the 2019 election won by the Partai Kebangkitan Bangsa (PKB).

Members of Parliament formed consisting of 11 party and divided into 39 men and 3 women.

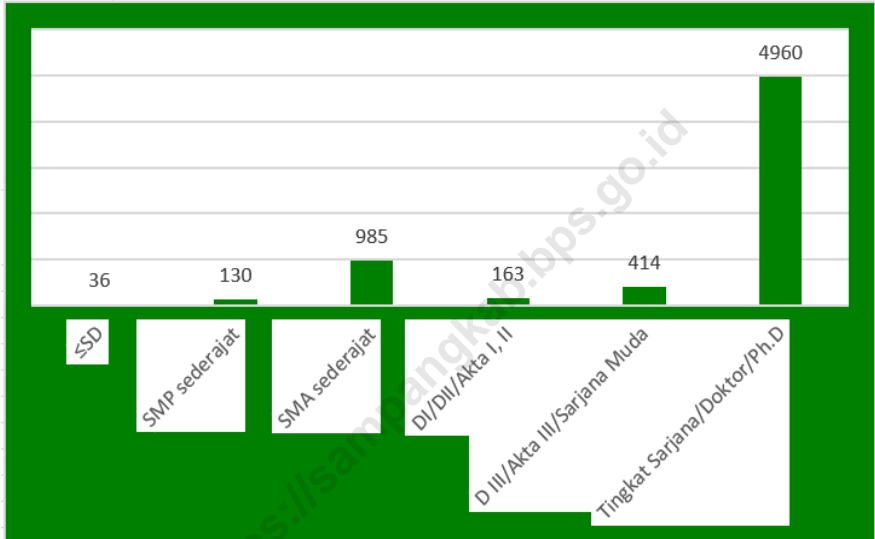
Gambar 2.1 Luas Daerah menurut Kecamatan (%), 2021
Figures 2.1 Area of Subdistrict (%), 2021



Sumber/Source : Berdasarkan Peraturan Menteri Dalam Negeri No. 66 Tahun 2011 tanggal 28 Desember 2011
 Based on Minister Of Home Affairs Regulation No 66/2011, December 28,2011

Gambar 2.2
Figures

Jumlah Pegawai Negeri Sipil Menurut Tingkat Pendidikan di Kabupaten Sampang, Desember 2021
Number of Civil Servants by Educational Level and Sex in Sampang Regency, Desember 2020 and Desember 2021



Sumber/Source : Badan Kepegawaian dan Pengembangan Sumber Daya Manusia (BKPSDM)/ Personnel and Human Resources Development Agency

2.1 WILAYAH ADMINISTRATIF ADMINISTRATIVE AREA

Tabel 2.1.1 Jumlah Desa¹/Kelurahan Menurut Kecamatan di Kabupaten Sampang, 2017–2021
Table 2.1.1 Number of Villages¹/Kelurahan by Subdistrict in Sampang Regency, 2017–2021

Kecamatan Subdistrict	2017	2018	2019	2020	2021
(1)	(2)	(3)	(4)	(5)	(6)
010 Sreseh	12	12	12	12	12
020 Torjun	12	12	12	12	12
021 Pangarengan	6	6	6	6	6
030 Sampang	18	18	18	18	18
040 Camplong	14	14	14	14	14
050 Omben	20	20	20	20	20
060 Kedungdung	18	18	18	18	18
070 Jrengik	14	14	14	14	14
080 Tambelangan	10	10	10	10	10
090 Banyuates	20	20	20	20	20
100 Robatal	9	9	9	9	9
101 Karang Penang	7	7	7	7	7
110 Ketapang	14	14	14	14	14
120 Sokobanah	12	12	12	12	12
Kabupaten Sampang	186	186	186	186	186

Catatan/Note: ¹Termasuk Unit Permukiman Transmigrasi (UPT)/Include Transmigration Settlement Unit
Sumber/Source: Peraturan Kepala Badan Pusat Statistik Nomor 1 Tahun 2020 Tanggal 5 Februari 2020 tentang Perubahan Atas Peraturan Kepala Badan Pusat Statistik Nomor 3 Tahun 2019 tentang Kode dan Nama Wilayah Kerja Statistik Tahun 2019/Chief Statistician Regulation Number 1/2020, February 5 2020, as a revision of Chief Statistician Regulation Number 3 of 2019 on Code and Name of Regional Level of Data Collection.

2.2 DEWAN PERWAKILAN RAKYAT DAERAH REGIONAL HOUSE OF REPRESENTATIVE

Tabel 2.2.1 **Jumlah Anggota Dewan Perwakilan Rakyat Daerah Menurut Partai Politik dan Jenis Kelamin di Kabupaten Sampang, 2021**
Number of Regional House of Representatives's Members by Political Parties and Sex in Sampang Regency 2021

Partai Politik <i>Political Parties</i>	Laki-laki <i>Male</i>	Perempuan <i>Female</i>	Jumlah <i>Total</i>
(1)	(2)	(3)	(4)
PKB	7	-	7
PPP	7	-	7
NASDEM	6	-	6
GERINDRA	2	-	2
DEMOKRAT	3	2	5
GOLKAR	4	-	4
PKS	3	-	4
PAN	3	-	3
HANURA	1	1	2
PDIP	2	-	2
PBB	1	-	1
Kabupaten Sampang	39	3	43

Catatan/Note: ...

Sumber/Source: Sekretariat DPRD Kabupaten Sampang

2.3 SUMBER DAYA MANUSIA HUMAN RESOURCES

Tabel 2.3.1 Jumlah Pegawai Negeri Sipil Menurut Jabatan dan Jenis Kelamin di Kabupaten Sampang, Desember 2020 dan Desember 2021
Number of Civil Servants by Occupation and Sex in Sampang Regency, December 2020 and December 2021

Jabatan <i>Occupation</i>	2020		Jumlah <i>Total</i>
	Laki-laki <i>Male</i>	Perempuan <i>Female</i>	
(1)	(2)	(3)	(4)
Fungsional Tertentu <i>Specific Functional</i>	2 158	2 314	4 472
Fungsional Umum/Staf <i>General Functional</i>	1 256	315	1 571
Struktural/Structural			
Eselon VI/5 th Echelon	-	-	-
Eselon IV/4 th Echelon	318	150	468
Eselon III/3 rd Echelon	120	25	145
Eselon II/2 nd Echelon	14	2	16
Eselon I/1 st Echelon	-	-	-
Jumlah/Total	3 866	2 806	6 672

Lanjutan Tabel/Continued Table 2.3.1

Jabatan Occupation	2021		
	Laki-laki Male	Perempuan Female	Jumlah Total
(1)	(5)	(6)	(7)
Fungsional Tertentu <i>Specific Functional</i>	2 198	2 386	4 584
Fungsional Umum/Staf <i>General Functional</i>	1 224	341	1 565
Struktural/Structural			
Eselon V/5 th Echelon	-	-	-
Eselon IV/4 th Echelon	257	134	391
Eselon III/3 rd Echelon	100	24	124
Eselon II/2 nd Echelon	22	2	24
Eselon I/1 st Echelon	-	-	-
Jumlah/Total	3 801	2 887	6 688

Catatan/Note: ...

Sumber/Source: Badan Kepegawaian dan Pengembangan Sumber Daya Manusia (BKPSDM)/ Personnel and Human Resources Development Agency

Tabel
Table 2.3.2

Jumlah Pegawai Negeri Sipil Menurut Tingkat Pendidikan dan Jenis Kelamin di Kabupaten Sampang, Desember 2020 dan Desember 2021
Number of Civil Servants by Educational Level and Sex in Sampang Regency, Desember 2020 and Desember 2021

Tingkat Pendidikan <i>Educational Level</i>	2020		
	Laki-laki <i>Male</i>	Perempuan <i>Female</i>	Jumlah <i>Total</i>
(1)	(2)	(3)	(4)
Sampai dengan SD <i>Up to Primary School</i>	46	1	47
SMP/Sederajat <i>General Vocational Junior High School</i>	50	1	51
SMA/Sederajat <i>General/Vocational Senior High School</i>	857	154	1 011
Diploma I, II/Akta I, II <i>Diploma I, II/Akta I, II</i>	154	71	225
Diploma III/Akta III/Sarjana Muda <i>Diploma III/Akta III/Bachelor</i>	128	305	433
Tingkat Sarjana/Doktor/Ph.D <i>University Graduates</i>	2 631	2 274	4 905
Jumlah/Total	3 866	2 806	6 672

Lanjutan Tabel/Continued Table 2.3.2

Tingkat Pendidikan <i>Educational Level</i>	2021		
	Laki-laki <i>Male</i>	Perempuan <i>Female</i>	Jumlah <i>Total</i>
(1)	(2)	(3)	(4)
Sampai dengan SD <i>Up to Primary School</i>	36	-	36
SMP/Sederajat <i>General/Vocational Junior High School</i>	124	6	130
SMA/Sederajat <i>General/Vocational Senior High School</i>	157	828	985
Diploma I, II/Akta I, II <i>Diploma I, II/Akta I, II</i>	143	20	163
Diploma III/Akta III/Sarjana Muda <i>Diploma III/Akta III/Bachelor</i>	115	299	414
Tingkat Sarjana/Doktor/Ph.D <i>University Graduates</i>	2 587	2 373	4 960
Jumlah/Total	3 162	3 526	6 688

Catatan/Note: ...

Sumber/Source: Badan Kepegawaian dan Pengembangan Sumber Daya Manusia (BKPSDM)/ *Personnel and Human Resources Development Agency*

Tabel
Table 2.3.3

**Jumlah Pegawai Negeri Sipil Menurut Tingkat
Kepangkatan dan Jenis Kelamin di Kabupaten Sampang,
Desember 2020 dan Desember 2021**
*Number of Civil Servants by Hierarchy and Sex in Sampang
Regency, Desember 2020 and Desember 2021*

Pangkat/Golongan/Ruang Hierarchy	2020		
	Laki-laki Male	Perempuan Female	Jumlah Total
(1)	(2)	(3)	(4)
1. I/A (Juru Muda)	4	-	4
2. I/B (Juru Muda Tingkat I)	7	-	7
3. I/C (Juru)	27	2	29
4. I/D (Juru Tingkat I)	55	-	55
Golongan I/Range I			
5. II/A (Pengatur Muda)	125	4	129
6. II/B (Pengatur Muda Tingkat I)	178	24	202
7. II/C (Pengatur)	397	199	596
8. II/D (Pengatur Tingkat I)	248	67	315
Golongan II/Range II			
9. III/A (Penata Muda)	348	278	626
10. III/B (Penata Muda Tingkat I)	569	650	1 219
11. III/C (Penata)	598	646	1 244
12. III/D (Penata Tingkat I)	494	359	853
Golongan III/Range III			
13. IV/A (Pembina)	437	318	755
14. IV/B (Pembina Tingkat I)	355	255	610
15. IV/C (Pembina Utama Muda)	23	4	27
16. IV/D (Pembina Utama Madya)	1	-	1
17. IV/E (Pembina Utama)	-	-	-
Golongan IV/Range IV			
Jumlah/Total	3 866	2 806	6 672

Lanjutan Tabel/*Continued Table 2.3.3*

Pangkat/Golongan/Ruang Hierarchy	2021		
	Laki-laki Male	Perempuan Female	Jumlah Total
(1)	(5)	(6)	(7)
1. I/A (Juru Muda)	3	-	3
2. I/B (Juru Muda Tingkat I)	7	-	7
3. I/C (Juru)	24	2	26
4. I/D (Juru Tingkat I)	52	-	52
Golongan I/Range I			
5. II/A (Pengatur Muda)	112	3	115
6. II/B (Pengatur Muda Tingkat I)	170	26	196
7. II/C (Pengatur)	382	185	567
8. II/D (Pengatur Tingkat I)	249	89	338
Golongan II/Range II			
9. III/A (Penata Muda)	414	387	801
10. III/B (Penata Muda Tingkat I)	553	635	1 188
11. III/C (Penata)	609	651	1 260
12. III/D (Penata Tingkat I)	468	378	846
Golongan III/Range III			
13. IV/A (Pembina)	409	295	704
14. IV/B (Pembina Tingkat I)	328	231	559
15. IV/C (Pembina Utama Muda)	19	5	24
16. IV/D (Pembina Utama Madya)	2	-	2
17. IV/E (Pembina Utama)	-	-	-
Golongan IV/Range IV			
Jumlah/Total	3 801	2 887	6 688

Catatan/Note: ...

Sumber/Source: Badan Kepegawaian dan Pengembangan Sumber Daya Manusia (BKPSDM)/ *Personnel and Human Resources Development Agency*

2.4 KEUANGAN PEMERINTAH GOVERNMENT FINANCE

Tabel 2.4.1 Realisasi Pendapatan Pemerintah Kabupaten Sampang Menurut Jenis Pendapatan (ribu rupiah), 2018–2021
Actual Sampang Regency Government Revenues by Kind of Revenues (thousand rupiahs), 2018–2021

Jenis Pendapatan/ <i>Kind of Revenues</i>	2018	2019
(1)	(2)	(3)
1. Pendapatan Asli Daerah (PAD)/<i>Regional Revenue</i>	...	168 778 008 507,65
1.1 Pajak Daerah/ <i>Regional Tax</i>	...	23 721 836 011,19
1.2 Retribusi Daerah/ <i>Regional Retribution</i>	...	15 735 609 235,00
1.3 Hasil Perusahaan Milik Daerah dan Pengelolaan Kekayaan Daerah yang Dipisahkan/ <i>Regional-Owned Company Revenue and Separated Management of Regional Wealth</i>	...	6 236 679 300,72
1.4 Lain-lain PAD yang Sah/ <i>Other Regional Revenue</i>	...	123 083 883 960,74
2. Dana Perimbangan/<i>Balance Funds</i>	...	1 257 785 091 729,00
2.1 Bagi Hasil Pajak/ <i>Tax Sharing Revenue</i>	...	95 680 857 846,00
2.2 Bagi Hasil Bukan Pajak/Sumber Daya Alam/ <i>Non-Tax Sharing Revenue/Natural Resources</i>	...	-
2.3 Dana Alokasi Umum/ <i>General Allocation Fund</i>	...	865 298 361 000,00
2.4 Dana Alokasi Khusus/ <i>Special Allocation Fund</i>	...	296 805 872 883,00
3. Lain-lain Pendapatan yang Sah/<i>Other Revenue</i>	...	428 929 083 026,37
3.1 Pendapatan Hibah/ <i>Grant</i>	...	69 406 292 559,37
3.2 Dana Darurat/ <i>Emergency Fund</i>	...	-
3.3 Dana Bagi Hasil Pajak dari Provinsi dan Pemerintah Daerah Lainnya/ <i>Tax Sharing Revenue from Provincial and Other Regional Governments</i>	...	111 162 272 467,00
3.4 Dana Penyesuaian dan Otonomi Daerah/ <i>Regional Adjustment and Autonomy Fund</i>	...	-
3.5 Bantuan Keuangan dari Provinsi atau Pemerintah Daerah Lainnya/ <i>Financial Assistance from Provincial or Other Regional Governments</i>	...	15 816 729 000,00
3.6 Lainnya/ <i>Others</i>	...	232 543 589 000,00
Jumlah/<i>Total</i>	...	1 855 492 183 263,02

Lanjutan Tabel/Continued Table 2.4.1

Jenis Pendapatan/Kind of Revenues	2020	2021
(1)	(4)	(5)
1 Pendapatan Asli Daerah (PAD)/Regional Revenue	175 518 944 949,09	135 507 472 650,15
1 1 Pajak Daerah/Regional Tax	27 481 457 076 ,50	30 998 519 687,00
1 2 Retribusi Daerah/Regional Retribution	15 910 210 326,00	20 899 641 935,00
1 3 Hasil Perusahaan Milik Daerah dan Pengelolaan Kekayaan Daerah yang Dipisahkan/Regional-Owned Company Revenue and Separated Management of Regional Wealth	6 451 077 700,01	5 774 992 102,75
1 4 Lain-lain PAD yang Sah/Other Regional Revenue	125 676 199 846,58	77 834 318 925,40
2 Dana Perimbangan/Balance Funds	1 173 556 619 707,00	1 173 612 142 880,00
2 1 Bagi Hasil Pajak/Tax Sharing Revenue	49 854 465 509 00	118 935 216 663,00
2 2 Bagi Hasil Bukan Pajak/Sumber Daya Alam/Non-Tax Sharing Revenue/Natural Resources	45 365 085 415 ,00	118 098 056 404,00
2 3 Dana Alokasi Umum/General Allocation Fund	784 115 868 000,00	781 832 940 000,00
2 4 Dana Alokasi Khusus/Special Allocation Fund	247 139 609 783,00	273 681 146 476 00
3 Lain-lain Pendapatan yang Sah/Other Revenue	408 631 543 828,08	122 080 789 224,72
3 1 Pendapatan Hibah/Grant	76 503 721 014,00	78 744 885 359,72
3 2 Dana Darurat/Emergency Fund	-	-
3 3 Dana Bagi Hasil Pajak dari Provinsi dan Pemerintah Daerah Lainnya/Tax Sharing Revenue from Provincial and Other Regional Governments	88 357 012 814,00	118 935 216 663,00
3 4 Dana Penyesuaian dan Otonomi Daerah/Regional Adjustment and Autonomy Fund	-	-
3 5 Bantuan Keuangan dari Provinsi atau Pemerintah Daerah Lainnya/Financial Assistance from Provincial or Other Regional Governments	12 528 409 000,00	22 868 358 357,14
3 6 Lainnya/Others	231 242 401 000,00	78 744 885 359,72
Jumlah/Total	1 757 707 108 484,17	1 431 200 04 754,87

Catatan/Note: ...

Sumber/Source: Badan Pendapatan, Pengelolaan Keuangan dan Aset Daerah/ Government Official Division of Sampang Regency

Tabel
Table 2.4.2

**Realisasi Belanja Pemerintah Kabupaten Sampang
Menurut Jenis Belanja (ribu rupiah), 2018–2021
Actual Sampang Regency Government Expenditures by Kind
of Expenditures (thousand rupiahs), 2018–2021**

Jenis Pendapatan Kind of Revenues	2018	2019
(1)	(2)	(3)
1. Belanja Tidak Langsung/Indirect Expenditures	...	999 275 153 140,00
1.1 Belanja Pegawai/Personnel Expenditures	...	614 748 273 203,00
1.2 Belanja Bunga/Interest Expenditures	...	-
1.3 Belanja Subsidi/Subsidies Expenditures	...	-
1.4 Belanja Hibah/Grant Expenditures	...	43 150 063 137,00
1.5 Belanja Bantuan Sosial/Social Aid Expenditures	...	3 211 894 829,00
1.6 Belanja Bagi Hasil/Sharing Fund Expenditure	...	3 286 447 623,00
1.7 Belanja Bantuan Keuangan/Financial Aids Expenditures	...	333 503 877 212,00
1.8 Belanja Tidak Terduga/Unpredicted Expenditures	...	1 369 597 136,00
2. Belanja Langsung/Direct Expenditures	...	804 384 853 869,76
2.1 Belanja Pegawai/Personnel Expenditures	...	15 258 311 616,00
2.2 Belanja Barang dan Jasa/Goods and Services Expenditures	...	425 987 936 108,25
2.3 Belanja Modal/Capital Expenditure	...	363 138 606 145,51
Jumlah/Total	...	1 803 660 007 009,76

Lanjutan Tabel/Continued Table 2.4.2

Jenis Pendapatan Kind of Revenues	2020	2021
(1)	(4)	(5)
1. Belanja Tidak Langsung/Indirect Expenditures	1 017 674 135 053,00	1 146 814 795 965,23
1.1 Belanja Pegawai/Personnel Expenditures	601 700 912 459,00	724.749.439.972,23
1.2 Belanja Bunga/Interest Expenditures	28 120 000,00	532.877.188,00
1.3 Belanja Subsidi/Subsidies Expenditures	-	-
1.4 Belanja Hibah/Grant Expenditures	42 091 112 795 ,00	84.870.118.390,00
1.5 Belanja Bantuan Sosial/Social Aid Expenditures	1 816 000 000,00	7.215.442.550,00
1.6 Belanja Bagi Hasil/Sharing Fund Expenditure	5 190 577 606 ,00	3.929.231.944,00
1.7 Belanja Bantuan Keuangan/Financial Aids Expenditures	317 426 900 682 ,00	320.867.110.982,00
1.8 Belanja Tidak Terduga/Unpredicted Expenditures	49 420 5111 511,00	4.650.574.939,00
2. Belanja Langsung/Direct Expenditures	712 991 195 328,74	1 093 278 493 640,05
2.1 Belanja Pegawai/Personnel Expenditures	19 825 790 000,00	724.749.439.972,23
2.2 Belanja Barang dan Jasa/Goods and Services Expenditures	397 737 129 763,74	368.529.053.667,82
2.3 Belanja Modal/Capital Expenditure	295 428 275 565,00	-
Jumlah/Total	1 730 665 330 381,7	2 240 093 289 605,28

Catatan/Note: ...

Sumber/Source: Badan Pendapatan, Pengelolaan Keuangan dan Aset Daerah/ Government Official Division of Sampang Regency

3



PENDUDUK DAN KETENAGAKERJAAN

POPULATION AND EMPLOYEMENT

PENJELASAN TEKNIS

1. **Salah satu sumber data kependudukan** adalah sensus penduduk yang dilaksanakan setiap sepuluh tahun sekali. Sensus penduduk telah dilaksanakan sebanyak tujuh kali sejak Indonesia merdeka, yaitu tahun 1961, 1971, 1980, 1990, 2000, 2010, dan 2020. Keenam sensus penduduk sebelumnya dilaksanakan dengan menggunakan metode tradisional, yaitu mencatat setiap penduduk dari rumah ke rumah. Pertama kalinya dalam sejarah sensus penduduk di Indonesia, Sensus Penduduk 2020 (SP2020) menggunakan metode kombinasi yaitu dengan memanfaatkan data Administrasi Kependudukan (Admnduk) dari Direktorat Jenderal Kependudukan dan Pencatatan Sipil (Ditjen Dukcapil) Kementerian Dalam Negeri (Kemendagri) sebagai data dasar pelaksanaan SP2020. Hal ini dirancang dan dilaksanakan sebagai upaya untuk mewujudkan "SATU DATA KEPENDUDUKAN INDONESIA". SP2020 mencakup seluruh penduduk yang tinggal di wilayah teritorial Indonesia, mencakup Warga Negara Indonesia (WNI) dan Warga Negara Asing (WNA) yang telah menetap atau berencana menetap di wilayah Indonesia selama minimal satu

TECHNICAL NOTES

1. **One of the sources of demographic data** is population census, which is conducted every ten years. Population Census has been conducted seven times since Indonesia's independence: 1961, 1971, 1980, 1990, 2000, 2010, and 2020. The previous six population censuses were carried out using the traditional method, canvassing each person door-to-door. For the first time in the history of the population census in Indonesia, the 2020 Population Census (PC2020) used a combined method, that is utilizing Population Administration data managed by the Directorate General of Population and Civil Registration of the Ministry of Home Affairs as the basic data for the population census. This is designed and implemented as an effort to realize "ONE INDONESIAN POPULATION DATA". PC2020 covered all residents who live in Indonesia's territory, including Indonesian citizens (WNI) and foreign citizens (WNA) who have stayed or plan to stay in Indonesian territory for at least one year. The Indonesian citizens who are covered also include those who are abroad, namely members of the Diplomatic Corps of the Republic of Indonesia and their families abroad and members of the TNI/POLRI and their families who are carrying out Peacekeeping Missions

tahun. WNI yang dicakup juga termasuk mereka yang berada di luar negeri, yaitu Anggota Korps Diplomatik Republik Indonesia beserta keluarganya di luar negeri dan Anggota TNI/POLRI beserta keluarganya yang sedang melakukan misi perdamaian di luar negeri. Untuk tahun yang tidak dilaksanakan sensus penduduk, data kependudukan diperoleh dari hasil proyeksi penduduk. Proyeksi penduduk merupakan suatu perhitungan ilmiah yang didasarkan pada asumsi dari komponen-komponen perubahan penduduk, yaitu kelahiran, kematian, dan migrasi (migrasi internasional dan migrasi risen antar provinsi). Proyeksi penduduk interim 2020-2023 dihitung menggunakan data dasar penduduk hasil perapihan umur dari data Administrasi Kependudukan dan SP2020 dengan menggunakan asumsi Angka Kelahiran Total sejak tahun 2020 konstan 2,1 (sesuai Proyeksi Survei Penduduk antar Sensus (SUPAS) 2015-2045), Angka Kematian Bayi (AKB) meneruskan hasil Proyeksi SUPAS2015-2045, dan pola migrasi 2020 sama dengan pola migrasi hasil SUPAS 2015. Dalam publikasi ini, data yang disajikan merupakan hasil SP2020 (September), dan hasil proyeksi penduduk interim 2020-2023 (pertengahan tahun/Juni).

abroad. For the periods besides the census year, population projection is applied to estimate population for those years. The population projection is an estimation based on the demographic components, such as birth, death, and migration (international migration and recent migration). The interim population projection for 2020-2023 is calculated from the single age smoothed combined from Population Administration Data and the 2020 Population Census. It uses the assumption that the Total Fertility Rate (TFR) since 2020 is constant at 2.1 (according to the population projection of 2015-2045 Intercensal Population Survey (SUPAS)), Infant Mortality Rate (IMR) continues the results of the 2015-2045 SUPAS Projection, and the 2020 migration pattern is the same as the pattern of migration in SUPAS2015 results. The data presented in this publication are the PC2020 results (September) and the result of interim population projection 2020-2023 (midyear/ June)

2. *The population of Indonesia are all people who live in Indonesia's territory, including Indonesian citizens and foreign citizens who have lived for one year or more or plan to stay in Indonesia territory for at least one year. In the previous census the time reference in the population concept was six months. This change is based on Law no. 24*

2. **Penduduk Indonesia** adalah semua orang yang berdomisili di wilayah teritorial Indonesia, mencakup Warga Negara Indonesia (WNI) dan Warga Negara Asing (WNA) yang telah menetap selama satu tahun atau lebih atau berencana menetap di wilayah Indonesia selama minimal satu tahun. Pada sensus sebelumnya referensi waktu dalam konsep kependudukan adalah enam bulan. Perubahan ini didasari oleh UU No. 24 Tahun 2013 tentang Perubahan atas UU No. 23 Tahun 2006 tentang Administrasi Kependudukan pada Pasal 15.

3. **Laju pertumbuhan penduduk per tahun** adalah angka yang menunjukkan rata-rata tingkat pertambahan penduduk per tahun dalam jangka waktu tertentu. Angka ini dinyatakan sebagai persentase dari penduduk dasar. Metode penghitungan laju pertumbuhan penduduk yang digunakan oleh BPS adalah metode geometrik.

4. **Kepadatan penduduk** adalah ukuran persebaran penduduk yang menunjukkan jumlah penduduk untuk setiap kilometer persegi luas wilayah.

5. **Rasio jenis kelamin** adalah perbandingan antara jumlah penduduk laki-laki dan jumlah penduduk perempuan pada

of 2013 concerning Amendments to Law no. 23 of 2006 concerning Population Administration in Article 15.

3. **Annual population growth rate** is a number that shows the average rate of population growth per year in a certain period. This rate is a percentage of the basic population. The method used by Statistics Indonesia is the geometric method

4. **Population density** is a measure of the distribution of the population which shows the total population for each square kilometer of area.

5. **Sex ratio** is the ratio between total male population and female population in a certain area and at a certain time, which is usually stated in the number of male residents per 100 females.

pada suatu daerah dan waktu tertentu, yang biasanya dinyatakan dalam banyaknya penduduk laki-laki per 100 perempuan

<https://sampangkab.bps.go.id>

ULASAN**DESCRIPTION****Kependudukan**

Penduduk Kabupaten Sampang tahun 2021 berdasarkan hasil proyeksi penduduk interim 2020-2023 sebanyak 976.020 jiwa yang terdiri atas 484.721 jiwa penduduk laki-laki dan 491.299 jiwa penduduk perempuan. Dibandingkan dengan Sensus Penduduk Tahun 2020, penduduk Kabupaten Sampang mengalami pertumbuhan sebesar 0,87 persen. Dari 14 kecamatan yang ada, pertumbuhan penduduk Kecamatan Karang Penang adalah yang paling besar, yaitu 2,06 persen. Sementara itu rasio jenis kelamin tahun 2021 penduduk laki-laki terhadap penduduk perempuan sebesar 98,66.

Kepadatan penduduk di Kabupaten Sampang tahun 2021 mencapai 791 jiwa/km². Kecamatan Sampang merupakan kecamatan terpadat dengan angka kepadatan penduduk 1.784 jiwa/km².

Berdasarkan kelompok usia, komposisi penduduk Kabupaten Sampang tahun 2021 terdiri atas 70,28 persen atau 685.925 jiwa penduduk berusia 15-64 tahun, 23,18 persen atau 226.227 jiwa berusia 0-14 tahun, dan 6,54 persen atau 63.868 jiwa berusia 65 tahun ke atas.

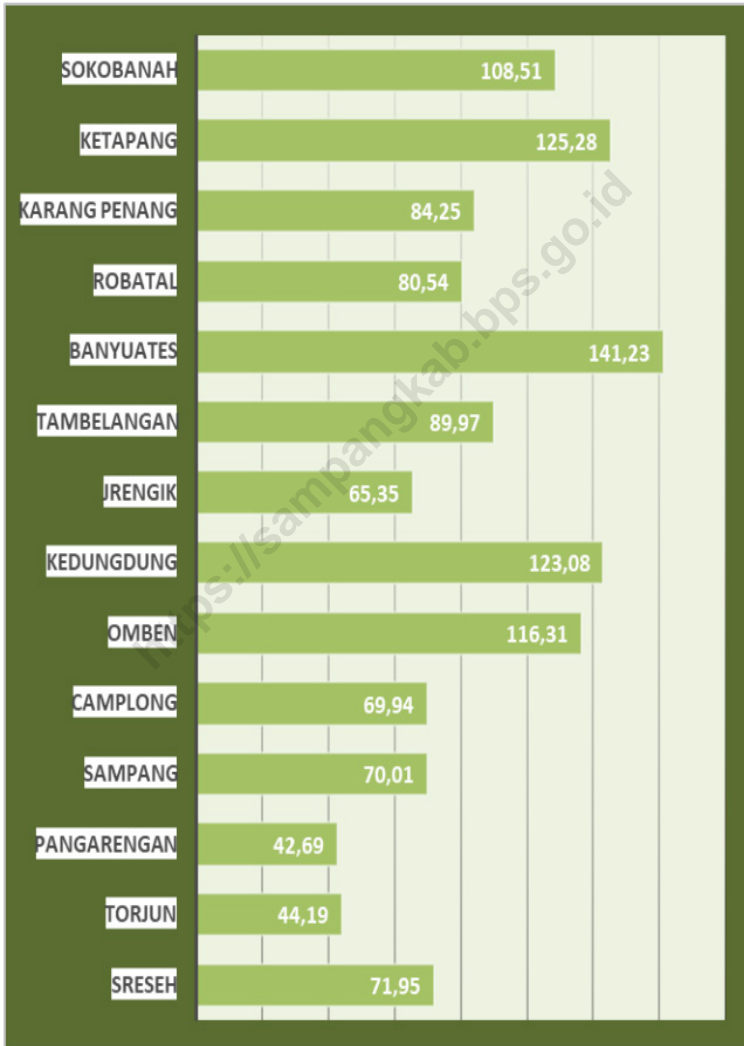
Population

The population of Sampang Regency in 2021 based on the 2020-2023 temporary population projection results is 976.020 people, consisting of 484.721 male residents and 491.299 female residents. Compared to the 2020 Population Census, the population of Sampang Regency has grown by 0.87 percent. Of the 14 existing sub-districts, the population growth of Karang Penang Subdistrict is the largest, namely 2,06 percent. Meanwhile, the sex ratio in 2021 for the male population to the female population was 98,66.

The population density in Sampang Regency in 2021 reached 791 people / km². Sampang District is the most populous sub-district with a population density of 1.784 people / km².

Based on the age group, the population composition of Sampang Regency in 2021 consists of 70,28 percent or 685.925 people aged 15-64 years, 23,18 percent or 226.227 people aged 0-14 years, and 6,54 percent or 63.868 people aged 65 years to the top.

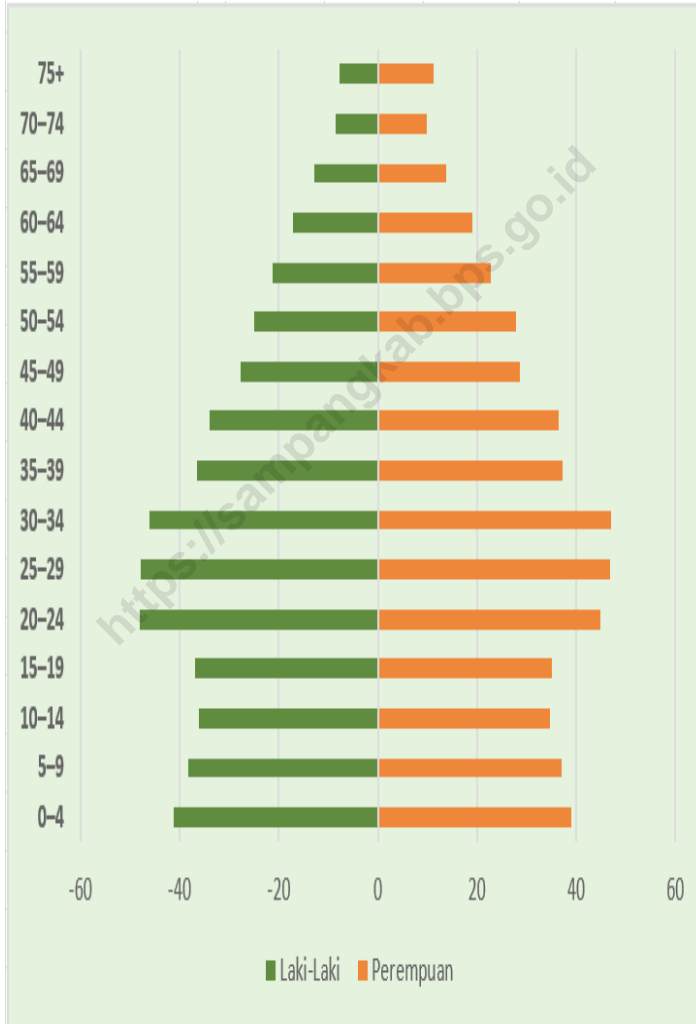
Gambar 3.1 Luas Daerah menurut Kecamatan (%), 2021
Figures 3.1 Area of Subdistrict (%), 2021



Sumber/Source : Berdasarkan Peraturan Menteri Dalam Negeri No. 66 Tahun 2011 tanggal 28 Desember 2011
Based on Minister Of Home Affairs Regulation No 66/2011, December 28,2011

Gambar 3.2
Figures

Jumlah Penduduk Menurut Kelompok Umur di Kabupaten Sampang, 2021
Population by Age Groups and Sex in Sampang Regency, 2021



Sumber/Source : BPS, Hasil Proyeksi Penduduk Interim 2020-2023 Menurut Kabupaten/Kota

3.1 PENDUDUK POPULATION

Tabel 3.1.1 Penduduk, Laju Pertumbuhan Penduduk, Distribusi Persentase Penduduk, Kepadatan Penduduk, Rasio Jenis Kelamin Penduduk Menurut Kecamatan di Kabupaten Sampang, 2021
Population, Population Growth Rate, Percentage Distribution of Population, Population Density, and Population Sex Ratio by Subdistrict in Sampang Regency, 2021

Kecamatan Subdistrict	Penduduk (jiwa) Population (people)	Laju Pertumbuhan Penduduk per Tahun 2020–2021 Annual Population Growth Rate (%) 2020–2021
(1)	(2)	(3)
010 Sreseh	33 197	1,33
020 Torjun	40 408	0,85
021 Pangarengan	24 474	1,32
030 Sampang	124 904	0,55
040 Camplong	84 261	-0,46
050 Omben	87 484	1,05
060 Kedungdung	96 676	0,87
070 Jrengik	37 050	1,44
080 Tambelangan	56 014	1,30
090 Banyuates	85 793	1,28
100 Robatal	59 197	0,87
101 Karang Penang	82 194	2,06
110 Ketapang	89 437	-0,27
120 Sokobanah	74 931	1,39
Kabupaten Sampang	976.020	0,87

Lanjutan Tabel/*Continued Table* 3.1.1

Kecamatan <i>Subdistrict</i>	Persentase Penduduk <i>Percentage of Total Population</i>	Kepadatan Penduduk per km ² <i>Population Density per sq.km</i>
(1)	(7)	(8)
010 Sreseh	3,40	461
020 Torjun	4,14	914
021 Pangarengan	2,51	573
030 Sampang	12,80	1784
040 Camplong	8,63	1205
050 Omben	8,96	752
060 Kedungdung	9,91	785
070 Jrengik	3,80	567
080 Tambelangan	5,74	623
090 Banyuates	8,79	607
100 Robatal	6,07	735
101 Karang Penang	8,42	976
110 Ketapang	9,16	714
120 Sokobanah	7,68	691
Kabupaten Sampang	100,00	791

Lanjutan Tabel/Continued Table 3.1.1

Kecamatan Subdistrict	Rasio Jenis Kelamin Penduduk Population Sex Ratio
(1)	(11)
010 Sreseh	96,47
020 Torjun	97,99
021 Pangarengan	98,20
030 Sampang	99,09
040 Camplong	100,90
050 Omben	98,78
060 Kedungdung	98,84
070 Jrengik	98,77
080 Tambelangan	100,56
090 Banyuates	96,31
100 Robatal	101,55
101 Karang Penang	97,68
110 Ketapang	98,21
120 Sokobanah	97,22
Kabupaten Sampang	98,66

Catatan/Note: ...

Sumber/Source: BPS, Hasil Proyeksi Penduduk Interim 2020-2023 Menurut Kabupaten/Kota

Tabel
Table 3.1.2

Jumlah Penduduk Menurut Kelompok Umur dan Jenis Kelamin di Kabupaten Sampang, 2021
Population by Age Groups and Sex in Sampang Regency, 2021

Kelompok Umur <i>Age Groups</i>	Jenis Kelamin/Sex		
	Laki-Laki <i>Male</i>	Perempuan <i>Female</i>	Jumlah <i>Total</i>
(1)	(2)	(3)	(4)
0–4	41 084	39 020	80 104
5–9	38 291	37 138	75 429
10–14	36 026	34 668	70 694
15–19	36 875	35 029	71 904
20–24	48 072	44 797	92 869
25–29	47 780	46 783	94 563
30–34	46 133	47 074	93 207
35–39	36 503	37 276	73 779
40–44	33 832	36 420	70 252
45–49	27 705	28 688	56 393
50–54	24 948	27 820	52 768
55–59	21 301	22 771	44 072
60–64	17 104	19 014	36 118
65–69	12 750	13 782	26 532
70–74	8 522	9 797	18 319
75+	7 795	11 222	19 017
Nama Provinsi	484 721	491 299	976 020

Catatan/Note: ...

Sumber/Source: BPS, Hasil Proyeksi Penduduk Interim 2020-2023 Menurut Kabupaten/Kota

3.2 KETENAGAKERJAAN EMPLOYMENT

Tabel 3.2.1 Jumlah Penduduk Berumur 15 Tahun Keatas Menurut Jenis Kegiatan Selama Seminggu yang Lalu dan Jenis Kelamin di Kabupaten Sampang, 2021
Population Aged 15 Years and Over by Type of Activity During The Previous Week and Sex in Sampang Regency, 2021

Kegiatan Utama <i>Main Activity</i>	Jenis Kelamin/Sex		
	Laki-Laki <i>Male</i>	Perempuan <i>Female</i>	Laki-Laki+ Perempuan <i>Male+Female</i>
(1)	(2)	(3)	(4)
I. Angkatan Kerja/<i>Economically Active</i>	291 868	229 016	520 884
1. Bekerja/ <i>Working</i>	280 606	222 312	502 918
2. Pengangguran Terbuka/ <i>Unemployment</i>	11 262	6 704	17 966
II. Bukan Angkatan Kerja/<i>Not Economically Active</i>	62 474	158 718	221 192
1 Sekolah/ <i>Attending School</i>	27 747	28 461	56 208
2. Mengurus Rumah Tangga/ <i>Housekeeping</i>	10 869	118 854	129 723
3. Lainnya/ <i>Others</i>	23 858	11 403	35 261
Jumlah/<i>Total</i>	354 342	387 734	742 076

Catatan/Note:

Sumber/Source: BPS, Survei Angkatan Kerja Nasional (Sakernas) Agustus/BPS-Statistics Indonesia, August National Labor Force Survey

Tabel 3.2.2
Table

Penduduk Berumur 15 Tahun ke Atas Menurut Pendidikan Tertinggi yang Ditamatkan dan Jenis Kegiatan Selama Seminggu yang Lalu di Kabupaten Sampang, 2021
Population 15 Years of Age and Over by Educational Attainment and Type of Activity During the Previous Week in Sampang Regency, 2021

Pendidikan Tertinggi yang Ditamatkan ¹ <i>Educational Attainment¹</i>	Angkatan Kerja/ <i>Economically Active</i>			Persentase Bekerja terhadap Angkatan Kerja <i>Percentage of Working to Economically Active</i>
	Bekerja <i>Working</i>	Pengangguran ² <i>Unemployment²</i>	Jumlah Angkatan Kerja <i>Total of Economically Active</i>	
(1)	(2)	(3)	(4)	(5)
0	334 556	6 170	340 726	98,19
1	66 657	1 110	67 767	98,36
2	70 995	9 681	80 676	88,00
3	30 710	1 005	31 715	96,83
Jumlah/Total	502 918	17 966	520 884	96,55

Lanjutan Tabel/*Continued Table 3.2.2*

Pendidikan Tertinggi yang Ditamatkan ¹ <i>Educational Attainment ¹</i>	Bukan Angkatan Kerja <i>Not Economically Active</i>	Jumlah <i>Total</i>	Persentase Angkatan Kerja terhadap Penduduk Usia Kerja <i>Percentage of Economically Active to Working Age Population</i>
(1)	(6)	(7)	(8)
0	117 753	458 479	74,32
1	59 899	127 666	53,08
2	38 252	118 928	67,84
3	5 288	37 003	85,71
Jumlah/Total	221 192	742 076	70,19

Catatan/Note: ¹ 0. ≤ Sekolah Dasar (SD)/≤ *Primary School*
 1. Sekolah Menengah Pertama/*Junior High School*
 2. Sekolah Menengah Atas/*Senior High School*
 3. Perguruan Tinggi/*Collage*
² 1. Mencari pekerjaan/*Looking for work*
 2. Mempersiapkan usaha/*Establishing a new business/firm*
 3. Merasa tidak mungkin mendapat pekerjaan/*Feeling hopeless in looking for work (discouraged job seekers)*
 4. Sudah punya pekerjaan tetapi belum mulai bekerja/*Having job already but not starting to work yet*
 Sumber/Source: BPS, Survei Angkatan Kerja Nasional (Sakernas) Agustus/BPS-Statistics Indonesia, August National Labor Force Survey

Tabel 3.2.3
Table

Penduduk Berumur 15 Tahun Ke Atas yang Bekerja Selama Seminggu yang Lalu Menurut Status Pekerjaan Utama dan Jenis Kelamin di Kabupaten Sampang, 2021
Population 15 Years of Age and Over who Worked During The Previous Week by Main Employment Status and Sex in Sampang Regency, 2021

Status Pekerjaan Utama <i>Main Employment Status</i>	Laki-Laki <i>Male</i>	Perempuan <i>Female</i>	Jumlah <i>Total</i>
(1)	(2)	(3)	(4)
Berusaha sendiri <i>Own account worker</i>	30 337	25 858	56 195
Berusaha dibantu buruh tidak tetap/buruh tidak dibayar <i>Employer assisted by temporary worker/unpaid worker</i>	96 840	33 568	130 408
Berusaha dibantu buruh tetap/buruh dibayar <i>Employer assisted by permanent worker/paid worker</i>	5 497	293	5 790
Buruh/Karyawan/Pegawai/ <i>Employee</i>	53 286	27 577	80 863
Pekerja bebas <i>Casual worker</i>	3 457	5 613	9 070
Pekerja keluarga/tak dibayar <i>Family worker/unpaid worker</i>	91 189	129 403	220 592
Jumlah/Total	280 606	222 312	502 918

Catatan/Note: ...

Sumber/Source: BPS, Survei Angkatan Kerja Nasional (Sakernas) Agustus/BPS-Statistics Indonesia, August National Labor Force Survey

4



SOSIAL DAN KESEJAHTERAAN MASYARAKAT

SOCIAL AND WELFARE

PENJELASAN TEKNIS

1. Pendidikan adalah kegiatan belajar mengajar di segala tingkat baik formal maupun informal. Dalam publikasi Sampang Dalam Angka, kegiatan pendidikan yang dicakup adalah kegiatan pendidikan formal baik dibawah Departemen Pendidikan dan Kebudayaan dan di luar Departemen tersebut, yaitu dibawah Departemen Agama, Departemen Pertanian, Departemen Kesehatan, dan Departemen yang lainnya. Kegiatan pendidikan meliputi banyaknya sekolah, murid, dan guru dirinci menurut jenjang/tingkat yaitu SD, SMP, SMU, dan Sekolah Kejuruan.
2. Kesehatan dalam statistik adalah mencakup data kesehatan penduduk suatu wilayah yang meliputi tingkat kesehatan penduduk tersebut, fasilitas tenaga dan alat penujng kesehatan, dan prasarana fisik seperti rumah sakit, apotik. Kesehatan dalam hal ini merinci banyaknya rumah sakit, pusat kesehatan masyarakat (puskesmas), rumah bersalin, apotek dan jumlah tenaga kesehatan menurut tempat kerjanya dan keahliannya.
3. Permasalahan sosial adalah permasalahan yang timbul dalam masyarakat akibat suatu perubahan atau keadaan yang

TECHNICAL NOTES

1. *Education is a process of learning and teaching activities at all levels in both formal and informal system. The education data present information on number of school, pupils, teacher, ratio pupils to of education whether state or vocational school, either under auspices of national education Service of Sampang Regency or not. Educational activities include many schools, pupils and teachers specified according to level ie elementary, junior high school, and Vocational Schools.*
2. *Health issues cover population health figures in one area that consist of the levels of health, the availability of medical personal and also the healthy facility, such as the number of hospitals. Therefore, this subsection displays the number of hospitals, Puskesmas Public Health Center and mobile Public Health Center covered by region and all those types. The people who work in that sector are also included.*
3. *Social Affairs come along to the community as the changes of matters or condition or might be caused by some constraints. This*

mengakibatkan gangguan/kendala baik secara langsung maupun tidak langsung. Cakupan permasalahan sosial meliputi jumlah anak terlantar, pengemis/gelandang, wanita tuna susila, korban narkoba, anak nakal, korban kekerasan, korban bencana, dan lain-lain

4. Cakupan agama adalah merinci jumlah penduduk menurut kelompok agama, jumlah sarana peribadatan, jumlah pernikahan, talak, cerai dan rujuk, serta banyak Jamaah Haji. Perbedaan antara kelompok agama terletak pada tata cara beribadat dalam hal berkomunikasi dengan sang Pencipta. Penduduk menurut agama dikelompokkan kepada penduduk yang beragama Islam, Protestan, Katolik, Hindu, Budha dan Lainnya. Sarana peribadatan yang dirangkum dalam Sampang Dalam Angka adalah banyaknya Masjid, Gereja, Pura, dan Vihara. Jumlah Jamaah Haji dibedakan berdasarkan jenis kelamin dan kecamatan asal.

sub-section presents information on the social matters by districts. In further, it consist of the number and inhabitants of state orphanage and training and education house, the number of inhabitants of elder nursing home, and the number of handicap persons.

4. *Religion is a detailed coverage of the population according to religious groups, the number of worship facilities, the number of marriages, divorces, divorce and reconciliation, as well as many Hajj pilgrims. Differences between religious groups lies in the manner of worship in terms of communicating with the Creator. Population classified by religion to the people who are Muslims, Protestants, Katolik, Hindu, Buddhist and Other. Means of worship which are summarized in the Sampang in Figures is the number of mosques, church, temple, and monastery. Based on the amount of the Pilgrim differentiated gender and district of origin.*

ULASAN

Pada tahun ajaran 2020/2021 jumlah murid di Madrasah Ibtidaiyah (MI) dan Sekolah Menengah Kejuruan (SMK) meningkat dibanding tahun sebelumnya, sedangkan Sekolah Dasar (SD), Sekolah Menengah Pertama (SMP), Madrasah Tsanawiyah (MTS), Sekolah Menengah Atas (SMA) dan Madrasah Aliyah (MA) menurun dibanding tahun sebelumnya.

Sebagai bagian dari budaya keagamaan yang masih melekat kuat, banyak orang tua yang menyekolahkan anaknya di pondok pesantren dan diniyah awaliyah sehingga jumlah murid, guru dan sekolah juga meningkat dibanding tahun sebelumnya.

Angka partisipasi sekolah paling tinggi terjadi di pendidikan dasar, kemudian menurun seiring makin tingginya jenjang pendidikan. Sedangkan angka putus sekolah menunjukkan tren yang sebaliknya, rendah pada jenjang pendidikan dasar namun terus meningkat seiring tingginya jenjang pendidikan.

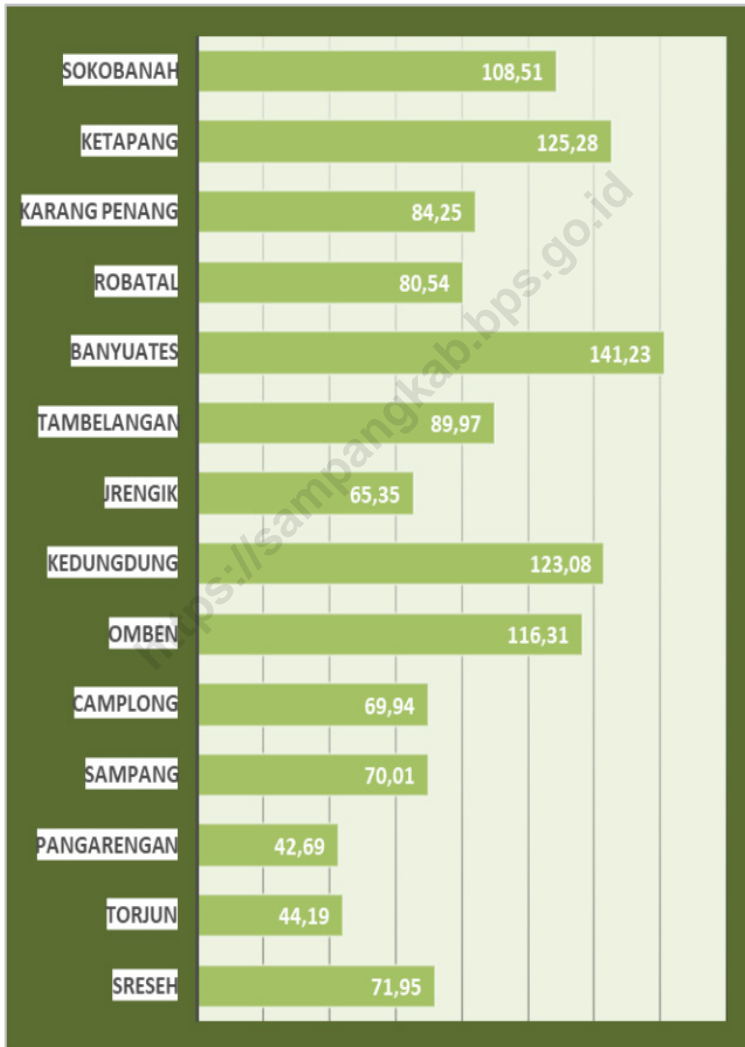
DESCRIPTION

In the academic year 2020/2021 the number of students in Islamic Elementary School (IES) and Vocational High School increased over the previous year, while the Elementary School, Junior High School, Islamic Junior High School, Senior High School and Islamic Senior High School decreased over the previous year.

As part of a religious culture that is still strongly attached, many parents send their children to boarding school and diniyah awaliyah so the number of students, teachers and schools has also increased over the previous year.

Most high school participation rates in basic education, then decreases as the increasingly high levels of education. While the dropout rate showed the opposite trend, low on basic education but continue to rise as high levels of education.

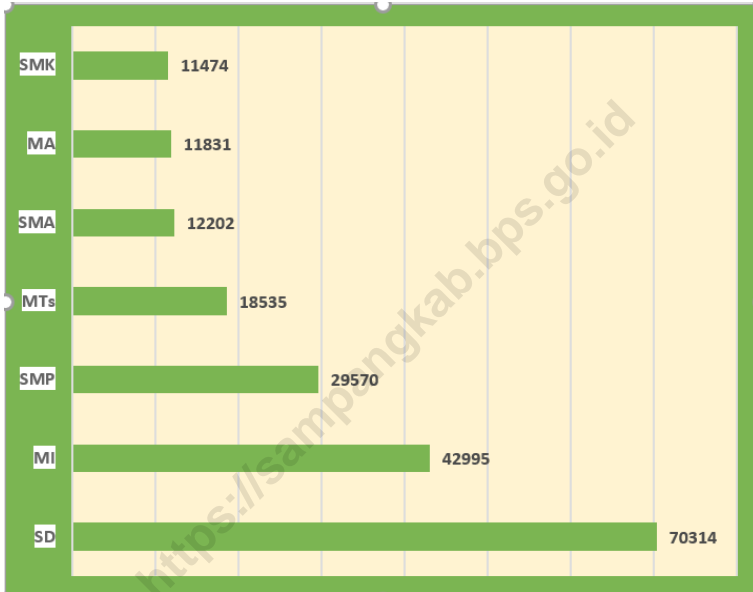
Gambar 4.1 Luas Daerah menurut Kecamatan (%), 2021
Figures 4.1 Area of Subdistrict (%), 2021



Sumber/Source : Berdasarkan Peraturan Menteri Dalam Negeri No. 66 Tahun 2011 tanggal 28 Desember 2011
Based on Minister Of Home Affairs Regulation No 66/2011, December 28,2011

Gambar 4.2
Figures

**Jumlah Murid Menurut Jenjang Pendidikan di Kabupaten
Sampang, 2020/2021**
**Number of Pupils Based on Education Level in Sampang
Regency, 2020/2021**



Sumber/Source : Kementerian Pendidikan dan Kebudayaan, Sistem Data Pokok Pendidikan, data semester ganjil/
Ministry of Educations and Culture, Basic Education Data System, odd semester report data
Kementerian Agama, EMIS, Data Semester Ganjil/Ministry of Religious Affairs, EMIS, Odd semester
report data

4.1 PENDIDIKAN EDUCATION

Tabel 4.1.1 Jumlah Sekolah, Guru, dan Murid Taman Kanak-Kanak (TK) di Bawah Kementerian Pendidikan dan Kebudayaan Menurut Kecamatan di Kabupaten Sampang, 2020/2021 dan 2021/2022
Number of Schools, Teachers, and Pupils in Kindergarten Under The Ministry of Education and Culture by Subdistrict in Sampang Regency, 2020/2021 and 2021/2022

Kecamatan Subdistrict	Sekolah/Schools					
	Negeri/Public		Swasta/Private		Jumlah/Total	
	2020/2021	2021/2022	2020/2021	2021/2022	2020/2021	2021/2022
(1)	(2)	(3)	(4)	(5)	(6)	(7)
010 Sreseh	-	-	10	10	10	10
020 Torjun	-	-	14	15	14	15
021 Pangarengan	-	-	13	13	13	13
030 Sampang	1	1	50	49	51	50
040 Camplong	-	-	30	31	30	31
050 Omben	-	-	16	14	16	14
060 Kedungdung	-	-	13	15	13	15
070 Jrengik	-	-	8	8	8	8
080 Tambelangan	-	-	26	29	26	29
090 Banyuates	-	-	24	29	24	29
100 Robatal	-	-	12	13	12	13
101 Karang Penang	-	-	21	24	21	24
110 Ketapang	-	-	29	30	29	30
120 Sokobanah	-	-	23	23	23	23
Kabupaten Sampang	1	1	289	303	290	304

Lanjutan Tabel/*Continued Table 4.1.1*

Kecamatan Subdistrict	Guru ¹ /Teachers ¹					
	Negeri/Public		Swasta/Private		Jumlah/Total	
	2020/2021	2021/2022	2020/2021	2021/2022	2020/2021	2021/2022
(1)	(8)	(9)	(10)	(11)	(12)	(13)
010 Sreseh	-	-	38	40	38	40
020 Torjun	-	-	58	58	58	58
021 Pangarengan	-	-	44	44	44	44
030 Sampang	10	9	248	227	258	236
040 Camplong	-	-	111	115	111	115
050 Omben	-	-	44	41	44	41
060 Kedungdung	-	-	35	46	35	46
070 Jrengik	-	-	26	26	26	26
080 Tambelangan	-	-	71	78	71	78
090 Banyuates	-	-	60	68	60	68
100 Robatal	-	-	29	35	29	35
101 Karang Penang	-	-	53	75	53	75
110 Ketapang	-	-	94	98	94	98
120 Sokobanah	-	-	63	69	63	69
Kabupaten Sampang	10	9	974	1 020	984	1 029

Lanjutan Tabel/*Continued Table 4.1.1*

Kecamatan Subdistrict	Murid/Pupils					
	Negeri/Public		Swasta/Private		Jumlah/Total	
	2020/2021	2021/2022	2020/2021	2021/2022	2020/2021	2021/2022
(1)	(14)	(15)	(16)	(17)	(18)	(19)
010 Sreseh	-	-	434	447	434	447
020 Torjun	-	-	687	650	687	650
021 Pangarengan	-	-	597	552	597	552
030 Sampang	93	92	2 828	2 561	2 921	2 653
040 Camplong	-	-	1 157	1 065	1 157	1 065
050 Omben	-	-	520	471	520	471
060 Kedungdung	-	-	408	362	408	362
070 Jrengik	-	-	259	245	259	245
080 Tambelangan	-	-	699	820	699	820
090 Banyuates	-	-	974	1 078	974	1 078
100 Robatal	-	-	465	567	465	567
101 Karang Penang	-	-	956	921	956	921
110 Ketapang	-	-	1 131	1 247	1 131	1 247
120 Sokobanah	-	-	816	830	816	830
Kabupaten Sampang	93	92	11 931	11 816	12 024	11 908

Catatan/Note: ¹ Jumlah guru termasuk kepala sekolah dan guru/*The total of teachers including headmaster and teacher*

Sumber/Source: Kementerian Pendidikan dan Kebudayaan, Data Semester Ganjil/*Ministry of Educations and Culture, Odd semester report data*

Tabel
Table 4.1.2

**Jumlah Sekolah, Guru, dan Murid Raudatul Athfal (RA)
di Bawah Kementerian Agama Menurut Kecamatan di
Kabupaten Sampang, 2019/2020 dan 2020/2021**
*Number of Schools, Teachers, and Pupils in Raudatul Athfal
(RA) Under The Ministry of Religious Affairs by Subdistrict in
Sampang Regency, 2019/2020 and 2020/2021*

Kecamatan Subdistrict	Sekolah/Schools		Guru/Teachers		Murid/Pupils	
	2019/2020	2020/2021	2019/2020	2020/2021	2019/2020	2020/2021
(1)	(2)	(3)	(4)	(5)	(6)	(7)
010 Sreseh	11	11	30	36	338	316
020 Torjun	4	4	21	23	166	164
021 Pangarengan	3	3	9	12	97	114
030 Sampang	11	10	35	45	512	580
040 Camplong	12	10	35	42	363	349
050 Omben	17	15	48	50	550	488
060 Kedungdung	20	17	55	55	528	461
070 Jrengik	13	13	37	45	408	398
080 Tambelangan	10	7	25	21	287	237
090 Banyuates	10	9	23	27	207	226
100 Robatal	26	24	65	63	928	861
101 Karang Penang	27	29	95	111	1 040	811
110 Ketapang	50	50	107	118	1 814	1 636
120 Sokobanah	33	33	82	92	1 161	1 035
Kabupaten Sampang	247	250	667	772	8 399	7 856

Catatan/Note: Seluruh Raudatul Athfal (RA) berstatus swasta/All Raudatul Athfal (RA) are private

Sumber/Source: Kementerian Agama, Data Semester Ganjil/Ministry of Religious Affairs, Odd semester report data

Tabel
Table 4.1.3

**Jumlah Sekolah, Guru, dan Murid Sekolah Dasar (SD)
di Bawah Kementerian Pendidikan dan Kebudayaan
Menurut Kecamatan di Kabupaten Sampang, 2020/2021
dan 2021/2022**

***Number of Schools, Teachers, and Pupils in Primary Schools
Under The Ministry of Education and Culture by Subdistrict
in Sampang Regency, 2020/2021 and 2021/2022***

Kecamatan Subdistrict	Sekolah/Schools					
	Negeri/Public		Swasta/Private		Jumlah/Total	
	2020/2021	2021/2022	2020/2021	2021/2022	2020/2021	2021/2022
(1)	(2)	(3)	(4)	(5)	(6)	(7)
010 Sreseh	24	24	-	-	24	24
020 Torjun	31	29	-	-	31	29
021 Pangarengan	18	17	-	-	18	17
030 Sampang	65	64	11	11	76	75
040 Camplong	46	43	8	8	54	51
050 Omben	45	45	8	8	53	53
060 Kedungdung	45	45	16	16	61	61
070 Jrengik	34	33	-	-	34	33
080 Tambelangan	34	34	9	9	43	43
090 Banyuates	51	50	8	8	59	58
100 Robatal	25	25	3	3	28	28
101 Karang Penang	19	19	9	9	28	28
110 Ketapang	44	44	11	12	55	56
120 Sokobanah	44	44	9	9	53	53
Kabupaten Sampang	525	516	92	93	617	609

Lanjutan Tabel/Continued Table 4.1.3

Kecamatan Subdistrict	Guru ¹ /Teachers ¹					
	Negeri/Public		Swasta/Private		Jumlah/Total	
	2020/2021	2021/2022	2020/2021	2021/2022	2020/2021	2021/2022
(1)	(8)	(9)	(10)	(11)	(12)	(13)
010 Sreseh	225	223	-	-	225	223
020 Torjun	363	277	-	-	363	277
021 Pangarengan	187	172	-	-	187	172
030 Sampang	734	649	116	122	850	771
040 Camplong	516	429	51	54	567	483
050 Omben	410	391	55	53	465	444
060 Kedungdung	444	399	90	84	534	483
070 Jrengik	346	298	-	-	346	298
080 Tambelangan	271	275	47	55	318	330
090 Banyuates	396	367	49	42	445	409
100 Robatal	212	209	20	24	232	233
101 Karang Penang	169	156	52	51	221	207
110 Ketapang	327	327	68	65	395	392
120 Sokobanah	306	286	48	44	354	330
Kabupaten Sampang	4 906	4 458	596	594	5 502	5 052

Lanjutan Tabel/Continued Table 4.1.3

Kecamatan Subdistrict	Murid/Pupils					
	Negeri/Public		Swasta/Private		Jumlah/Total	
	2020/2021	2021/2022	2020/2021	2021/2022	2020/2021	2021/2022
(1)	(14)	(15)	(16)	(17)	(18)	(19)
010 Sreseh	1 665	1 663	-	-	1 665	1 663
020 Torjun	3 117	3 127	-	-	3 117	3 127
021 Pangarengan	2 347	2 388	-	-	2 347	2 388
030 Sampang	9 671	9 567	1 514	1 548	11 185	11 115
040 Camplong	6 446	6 472	597	646	7 043	7 118
050 Omben	5 481	5 485	714	692	6 195	6 177
060 Kedungdung	4 627	4 458	1 417	1 374	6 044	5 832
070 Jrengik	2 796	2 891	-	-	2 796	2 891
080 Tambelangan	3 645	3 584	749	780	4 394	4 364
090 Banyuates	6 142	6 077	596	601	6 738	6 678
100 Robatal	2 776	2 804	244	241	3 020	3 045
101 Karang Penang	2 415	2 419	808	858	3 223	3 277
110 Ketapang	6 019	5 917	820	876	6 839	6 793
120 Sokobanah	5 312	5 278	531	568	5 843	5 846
Kabupaten Sampang	62 459	62 130	7 990	8 184	70 449	70 314

Catatan/Note: ¹ Jumlah guru termasuk kepala sekolah dan guru/The total of teachers including headmaster and teacher

Sumber/Source: Kementerian Pendidikan dan Kebudayaan, Sistem Data Pokok Pendidikan, data semester ganjil/Ministry of Educations and Culture, Basic Education Data System, odd semester report data

Tabel
Table 4.1.4

Jumlah Sekolah, Guru, dan Murid Madrasah Ibtidaiyah (MI) di Bawah Kementerian Agama Menurut Kecamatan di Kabupaten Sampang, 2019/2020 dan 2020/2021
Number of Schools, Teachers, and Pupils in Madrasah Ibtidaiyah (MI) Under The Ministry of Religious Affairs by Subdistrict in Sampang Regency, 2019/2020 and 2020/2021

Kecamatan Subdistrict	Sekolah/Schools					
	Negeri/Public		Swasta/Private		Jumlah/Total	
	2019/2020	2020/2021	2019/2020	2020/2021	2019/2020	2020/2021
(1)	(2)	(3)	(4)	(5)	(6)	(7)
010 Sreseh	-	-	17	17	17	17
020 Torjun	-	-	12	12	12	12
021 Pangarengan	-	-	9	2	9	2
030 Sampang	1	1	18	19	19	20
040 Camplong	-	-	15	15	15	15
050 Omben	-	-	45	44	45	44
060 Kedungdung	-	-	58	58	58	58
070 Jrengik	-	-	12	12	12	12
080 Tambelangan	-	-	19	18	19	18
090 Banyuates	-	-	37	38	37	38
100 Robatal	-	-	46	43	46	43
101 Karang Penang	-	-	71	75	71	75
110 Ketapang	-	-	60	60	60	60
120 Sokobanah	-	-	50	50	50	50
Kabupaten Sampang	1	1	469	471	470	472

Lanjutan Tabel/*Continued Table 4.1.4*

Kecamatan Subdistrict	Guru/Teachers					
	Negeri/Public		Swasta/Private		Jumlah/Total	
	2019/2020	2020/2021	2019/2020	2020/2021	2019/2020	2020/2021
(1)	(8)	(9)	(10)	(11)	(12)	(13)
010 Sreseh	-	-	174	204	174	204
020 Torjun	-	-	121	128	121	128
021 Pangarengan	-	-	75	20	75	20
030 Sampang	16	16	206	239	222	255
040 Camplong	-	-	130	132	130	132
050 Omben	-	-	405	438	405	438
060 Kedungdung	-	-	557	597	557	597
070 Jrengik	-	-	105	112	105	112
080 Tambelangan	-	-	169	170	169	170
090 Banyuates	-	-	296	306	296	306
100 Robatal	-	-	441	462	441	462
101 Karang Penang	-	-	631	744	631	744
110 Ketapang	-	-	526	576	526	576
120 Sokobanah	-	-	416	460	416	460
Kabupaten Sampang	16	16	4 252	4 642	4 268	4 658

Lanjutan Tabel/*Continued Table* 4.1.4

Kecamatan Subdistrict	Murid/Pupils					
	Negeri/Public		Swasta/Private		Jumlah/Total	
	2019/2020	2020/2021	2019/2020	2020/2021	2019/2020	2020/2021
(1)	(14)	(15)	(16)	(17)	(18)	(19)
010 Sreseh	-	-	1 817	1 815	1 817	1 815
020 Torjun	-	-	1 187	1 224	1 187	1 224
021 Pangarengan	-	-	666	116	666	116
030 Sampang	258	262	2 308	2 353	2 566	2 615
040 Camplong	-	-	1 285	1 213	1 285	1 213
050 Omben	-	-	3 637	3 508	3 637	3 508
060 Kedungdung	-	-	5 569	5 610	5 569	5 610
070 Jrengik	-	-	856	899	856	899
080 Tambelangan	-	-	1 565	1 593	1 565	1 593
090 Banyuates	-	-	2 508	2 560	2 508	2 560
100 Robatal	-	-	4 181	3 928	4 181	3 928
101 Karang Penang	-	-	6 480	6 933	6 480	6 933
110 Ketapang	-	-	6 843	6 880	6 843	6 880
120 Sokobanah	-	-	3 598	3 730	3 598	3 730
Kabupaten Sampang	258	262	42 500	42 733	42 758	42 995

Catatan/Note:

Sumber/Source: Kementerian Agama, EMIS, Data Semester Ganjil/Ministry of Religious Affairs, EMIS, Odd semester report data

Tabel
Table 4.1.5

Jumlah Sekolah, Guru, dan Murid Sekolah Menengah Pertama (SMP) di Bawah Kementerian Pendidikan dan Kebudayaan Menurut Kecamatan di Kabupaten Sampang, 2020/2021 dan 2021/2022
Number of Schools, Teachers, and Pupils in Lower Secondary Schools Under The Ministry of Education and Culture by Subdistrict in Sampang Regency, 2020/2021 and 2021/2022

Kecamatan Subdistrict	Sekolah/Schools					
	Negeri/Public		Swasta/Private		Jumlah/Total	
	2020/2021	2021/2022	2020/2021	2021/2022	2020/2021	2021/2022
(1)	(2)	(3)	(4)	(5)	(6)	(7)
010 Sreseh	2	2	3	3	5	5
020 Torjun	4	4	4	4	8	8
021 Pangarengan	3	3	3	3	6	6
030 Sampang	9	9	20	19	29	28
040 Camplong	5	5	12	12	17	17
050 Omben	4	4	15	15	19	19
060 Kedungdung	4	4	33	33	37	37
070 Jrengik	4	4	5	5	9	9
080 Tambelangan	3	3	21	21	24	24
090 Banyuates	4	4	26	26	30	30
100 Robatal	3	3	14	14	17	17
101 Karang Penang	2	2	29	30	31	32
110 Ketapang	4	4	30	30	34	34
120 Sokobanah	2	2	15	16	17	18
Kabupaten Sampang	53	53	230	231	283	284

Lanjutan Tabel/*Continued Table* 4.1.5

Kecamatan Subdistrict	Guru ¹ /Teachers ¹					
	Negeri/Public		Swasta/Private		Jumlah/Total	
	2020/2021	2021/2022	2020/2021	2021/2022	2020/2021	2021/2022
(1)	(8)	(9)	(10)	(11)	(12)	(13)
010 Sreseh	36	36	c	46	88	82
020 Torjun	84	79	33	34	117	113
021 Pangarengan	47	46	27	26	74	72
030 Sampang	236	237	173	166	409	403
040 Camplong	111	100	108	105	219	205
050 Omben	60	57	105	95	165	152
060 Kedungdung	40	43	183	187	223	230
070 Jrengik	61	65	19	21	80	86
080 Tambelangan	41	40	175	161	216	201
090 Banyuates	73	71	184	176	257	247
100 Robatal	42	46	95	92	137	138
101 Karang Penang	20	20	250	242	270	262
110 Ketapang	66	65	198	206	264	271
120 Sokobanah	24	24	117	126	141	150
Kabupaten Sampang	941	929	1 719	1 683	2 660	2 612

Lanjutan Tabel/Continued Table 4.1.5

Kecamatan Subdistrict	Murid/Pupils					
	Negeri/Public		Swasta/Private		Jumlah/Total	
	2020/2021	2021/2022	2020/2021	2021/2022	2020/2021	2021/2022
(1)	(14)	(15)	(16)	(17)	(18)	(19)
010 Sreseh	420	393	540	604	960	997
020 Torjun	991	960	269	291	1 260	1 251
021 Pangarengan	484	472	283	270	767	742
030 Sampang	3 303	3 098	2 044	2 026	5 347	5 124
040 Camplong	1 298	1 123	1 440	1 299	2 738	2 422
050 Omben	800	674	1 080	1 189	1 880	1 863
060 Kedungdung	492	427	2 499	2 467	2 991	2 894
070 Jrengik	763	696	298	317	1 061	1 013
080 Tambelangan	480	440	2 367	2 309	2 847	2 749
090 Banyuates	830	758	1 467	1 495	2 297	2 253
100 Robatal	491	415	1 067	971	1 558	1 386
101 Karang Penang	291	248	2 238	2 253	2 529	2 501
110 Ketapang	863	859	2 131	2 086	2 994	2 945
120 Sokobanah	367	322	1 123	1 108	1 490	1 430
Kabupaten Sampang	11 873	10 885	18 846	18 685	30 719	29 570

Catatan/Note: ¹ Jumlah guru termasuk kepala sekolah dan guru/The total of teachers including headmaster and teacher

Sumber/Source: Kementerian Pendidikan dan Kebudayaan, Sistem Data Pokok Pendidikan, data semester ganjil/Ministry of Educations and Culture, Basic Education Data System, odd semester report data

Tabel
Table 4.1.6

Jumlah Sekolah, Guru, dan Murid Madrasah Tsanawiyah (MTs) di Bawah Kementerian Agama Menurut Kecamatan di Kabupaten Sampang, 2019/2020 dan 2020/2021
Number of Schools, Teachers, and Pupils in Madrasah Tsanawiyah (MTs) Under The Ministry of Religious Affairs by Subdistrict in Sampang Regency, 2019/2020 and 2020/2021

Kecamatan Subdistrict	Sekolah/Schools					
	Negeri/Public		Swasta/Private		Jumlah/Total	
	2019/2020	2020/2021	2019/2020	2020/2021	2019/2020	2020/2021
(1)	(2)	(3)	(4)	(5)	(6)	(7)
010 Sreseh	1	1	7	7	8	8
020 Torjun	-	-	7	7	7	7
021 Pangarengan	-	-	4	4	4	4
030 Sampang	1	1	16	16	17	17
040 Camplong	-	-	22	22	22	22
050 Omben	-	-	30	30	30	30
060 Kedungdung	-	-	29	28	29	28
070 Jrengik	-	-	3	3	3	3
080 Tambelangan	-	-	8	8	8	8
090 Banyuates	-	-	19	19	19	19
100 Robatal	-	-	19	19	19	19
101 Karang Penang	-	-	21	21	21	21
110 Ketapang	-	-	19	19	19	19
120 Sokobanah	-	-	17	17	17	17
Kabupaten Sampang	2	2	221	221	223	223

Lanjutan Tabel/Continued Table 4.1.6

Kecamatan Subdistrict	Guru/Teachers					
	Negeri/Public		Swasta/Private		Jumlah/Total	
	2019/2020	2020/2021	2019/2020	2020/2021	2019/2020	2020/2021
(1)	(8)	(9)	(10)	(11)	(12)	(13)
010 Sreseh	17	23	82	90	99	113
020 Torjun	-	-	71	89	71	89
021 Pangarengan	-	-	53	53	53	53
030 Sampang	31	39	172	163	203	202
040 Camplong	-	-	262	223	262	223
050 Omben	-	-	308	344	308	344
060 Kedungdung	-	-	243	255	243	255
070 Jrengik	-	-	43	40	43	40
080 Tambelangan	-	-	89	108	89	108
090 Banyuates	-	-	199	202	199	202
100 Robatal	-	-	156	159	156	159
101 Karang Penang	-	-	235	284	235	284
110 Ketapang	-	-	198	198	198	198
120 Sokobanah	-	-	147	174	147	174
Kabupaten Sampang	48	62	2 258	2 391	2 306	2 453

Lanjutan Tabel/*Continued Table* 4.1.6

Kecamatan Subdistrict	Murid/Pupils					
	Negeri/Public		Swasta/Private		Jumlah/Total	
	2019/2020	2020/2021	2019/2020	2020/2021	2019/2020	2020/2021
(1)	(14)	(15)	(16)	(17)	(18)	(19)
010 Sreseh	170	147	700	554	870	701
020 Torjun	-	-	562	590	562	590
021 Pangarengan	-	-	343	327	343	327
030 Sampang	344	68	1 784	1 752	2 128	1 820
040 Camplong	-	-	1 568	1 513	1 568	1 513
050 Omben	-	-	2 627	2 604	2 627	2 604
060 Kedungdung	-	-	2 051	1 999	2 051	1 999
070 Jrengik	-	-	321	300	321	300
080 Tambelangan	-	-	765	690	765	690
090 Banyuates	-	-	1 886	1 734	1 886	1 734
100 Robatal	-	-	1 378	1 333	1 378	1 333
101 Karang Penang	-	-	1 954	1 935	1 954	1 935
110 Ketapang	-	-	1 355	1 323	1 355	1 323
120 Sokobanah	-	-	1 617	1 614	1 617	1 614
Kabupaten Sampang	514	215	18 911	18 320	19 425	18 535

Catatan/Note:

Sumber/Source: Kementerian Agama, EMIS, Data Semester Ganjil/Ministry of Religious Affairs, EMIS, Odd semester report data

Tabel
Table 4.1.7

Jumlah Sekolah, Guru, dan Murid Sekolah Menengah Atas (SMA) di Bawah Kementerian Pendidikan dan Kebudayaan Menurut Kecamatan di Kabupaten Sampang, 2020/2021 dan 2021/2022

Number of Schools, Teachers, and Pupils in Upper Secondary Schools Under The Ministry of Education and Culture by Subdistrict in Sampang Regency, 2020/2021 and 2021/2022

Kecamatan Subdistrict	Sekolah/Schools					
	Negeri/Public		Swasta/Private		Jumlah/Total	
	2020/2021	2021/2022	2020/2021	2021/2022	2020/2021	2021/2022
(1)	(2)	(3)	(4)	(5)	(6)	(7)
010 Sreseh	1	1	1	1	2	2
020 Torjun	1	1	1	1	2	2
021 Pangarengan	-	-	3	3	3	3
030 Sampang	4	4	8	8	12	12
040 Camplong	-	-	5	5	5	5
050 Omben	1	1	1	1	2	2
060 Kedungdung	1	1	9	9	10	10
070 Jrengik	-	-	-	-	-	-
080 Tambelangan	-	-	7	7	7	7
090 Banyuates	1	1	5	5	6	6
100 Robatal	-	-	7	7	7	7
101 Karang Penang	-	-	8	8	8	8
110 Ketapang	1	1	9	8	10	9
120 Sokobanah	-	-	6	6	6	6
Kabupaten Sampang	10	10	70	69	80	79

Lanjutan Tabel/*Continued Table 4.1.7*

Kecamatan Subdistrict	Guru ¹ /Teachers ¹					
	Negeri/Public		Swasta/Private		Jumlah/Total	
	2020/2021	2021/2022	2020/2021	2021/2022	2020/2021	2021/2022
(1)	(8)	(9)	(10)	(11)	(12)	(13)
010 Sreseh	36	41	12	13	48	54
020 Torjun	57	55	10	11	67	66
021 Pangarengan	-	-	36	35	36	35
030 Sampang	164	168	107	100	271	268
040 Camplong	-	-	56	55	56	55
050 Omben	17	17	5	5	22	22
060 Kedungdung	27	25	44	51	71	76
070 Jrengik	-	-	-	-	-	-
080 Tambelangan	-	-	44	49	44	49
090 Banyuates	18	18	29	38	47	56
100 Robatal	-	-	62	59	62	59
101 Karang Penang	-	-	42	48	42	48
110 Ketapang	36	32	75	62	111	94
120 Sokobanah	-	-	48	44	48	44
Kabupaten Sampang	355	356	570	570	925	926

Lanjutan Tabel/Continued Table 4.1.7

Kecamatan Subdistrict	Murid/Pupils					
	Negeri/Public		Swasta/Private		Jumlah/Total	
	2020/2021	2021/2022	2020/2021	2021/2022	2020/2021	2021/2022
(1)	(14)	(15)	(16)	(17)	(18)	(19)
010 Sreseh	414	397	154	164	568	561
020 Torjun	810	805	106	116	916	921
021 Pangarengan	-	-	344	333	344	333
030 Sampang	2 089	2 042	1 146	1 218	3 235	3 260
040 Camplong	-	-	664	683	664	683
050 Omben	164	137	100	80	264	217
060 Kedungdung	300	309	744	828	1 044	1 137
070 Jrengik	-	-	-	-	-	-
080 Tambelangan	-	-	1 206	1 163	1 206	1 163
090 Banyuates	160	121	420	428	580	549
100 Robatal	-	-	598	573	598	573
101 Karang Penang	-	-	850	728	850	728
110 Ketapang	712	706	863	806	1 575	1 512
120 Sokobanah	-	-	593	565	593	565
Kabupaten Sampang	4 649	4 517	7 788	7 685	12 437	12 202

Catatan/Note: ¹ Jumlah guru termasuk kepala sekolah dan guru/The total of teachers including headmaster and teacher
 Sumber/Source: Kementerian Pendidikan dan Kebudayaan, Sistem Data Pokok Pendidikan, data semester ganjil/Ministry of Education and Culture, Basic Education Data System, odd semester report data

Tabel
Table 4.1.8

Jumlah Sekolah, Guru, dan Murid Sekolah Menengah Kejuruan (SMK) di Bawah Kementerian Pendidikan dan Kebudayaan Menurut Kecamatan di Kabupaten Sampang, 2020/2021 dan 2021/2022
Number of Schools, Teachers, and Pupils in Vocational High Schools Under The Ministry of Education and Culture by Subdistrict in Sampang Regency, 2020/2021 and 2021/2022

Kecamatan Subdistrict	Sekolah/Schools					
	Negeri/Public		Swasta/Private		Jumlah/Total	
	2020/2021	2021/2022	2020/2021	2021/2022	2020/2021	2021/2022
(1)	(2)	(3)	(4)	(5)	(6)	(7)
010 Sreseh	-	-	2	2	2	2
020 Torjun	-	-	3	3	3	3
021 Pangarengan	-	-	1	1	1	1
030 Sampang	3	3	10	10	13	13
040 Camplong	-	-	7	7	7	7
050 Omben	1	1	8	8	9	9
060 Kedungdung	-	-	9	10	9	10
070 Jrengik	1	1	2	2	3	3
080 Tambelangan	1	1	2	2	3	3
090 Banyuates	-	-	9	9	9	9
100 Robatal	1	1	3	3	4	4
101 Karang Penang	-	-	10	11	10	11
110 Ketapang	-	-	6	6	6	6
120 Sokobanah	-	-	2	2	2	2
Kabupaten Sampang	7	7	74	76	81	83

Lanjutan Tabel/*Continued Table 4.1.8*

Kecamatan Subdistrict	Guru ¹ /Teachers ¹					
	Negeri/Public		Swasta/Private		Jumlah/Total	
	2020/2021	2021/2022	2020/2021	2021/2022	2020/2021	2021/2022
(1)	(8)	(9)	(10)	(11)	(12)	(13)
010 Sreseh	-	-	20	25	20	25
020 Torjun	-	-	32	36	32	36
021 Pangarengan	-	-	12	14	12	14
030 Sampang	159	170	76	86	235	256
040 Camplong	-	-	60	81	60	81
050 Omben	17	25	55	65	72	90
060 Kedungdung	-	-	61	75	61	75
070 Jrengik	20	22	11	20	31	42
080 Tambelangan	30	37	10	13	40	50
090 Banyuates	-	-	67	78	67	78
100 Robatal	28	27	17	22	45	49
101 Karang Penang	-	-	69	96	69	96
110 Ketapang	-	-	37	48	37	48
120 Sokobanah	-	-	6	6	6	6
Kabupaten Sampang	254	281	533	665	787	946

Lanjutan Tabel/*Continued Table 4.1.8*

Kecamatan Subdistrict	Murid/Pupils					
	Negeri/Public		Swasta/Private		Jumlah/Total	
	2020/2021	2021/2022	2020/2021	2021/2022	2020/2021	2021/2022
(1)	(14)	(15)	(16)	(17)	(18)	(19)
010 Sreseh	-	-	286	297	286	297
020 Torjun	-	-	431	323	431	323
021 Pangarengan	-	-	143	135	143	135
030 Sampang	2 225	2 735	921	907	3 146	3 642
040 Camplong	-	-	711	652	711	652
050 Omben	356	300	695	857	1 051	1 157
060 Kedungdung	-	-	859	807	859	807
070 Jrengik	199	153	158	110	357	263
080 Tambelangan	340	399	263	250	603	649
090 Banyuates	-	-	1 132	1 188	1 132	1 188
100 Robatal	236	236	283	271	519	507
101 Karang Penang	-	-	886	1 013	886	1 013
110 Ketapang	-	-	618	657	618	657
120 Sokobanah	-	-	181	184	181	184
Kabupaten Sampang	3 356	3 823	7 567	7 651	10 923	11 474

Catatan/Note: ¹ Guru yang mengajar di 2 sekolah atau lebih dihitung di masing-masing sekolah. Jumlah guru termasuk kepala sekolah dan guru/*The teacher who taught in two schools or more counted in every school. The total of teachers including headmaster and teacher*

Sumber/Source: Kementerian Pendidikan dan Kebudayaan, Sistem Data Pokok Pendidikan, data semester ganjil/*Ministry of Educations and Culture, Basic Education Data System, odd semester report data*

Tabel
Table 4.1.9

Jumlah Sekolah, Guru, dan Murid Madrasah Aliyah (MA) di Bawah Kementerian Agama Menurut Kecamatan di Kabupaten Sampang, 2019/2020 dan 2020/2021
Number of Schools, Teachers, and Pupils in Madrasah Aliyah (MA) Under the Ministry of Religious Affairs by Subdistrict in Sampang Regency, 2019/2020 and 2020/2021

Kecamatan Subdistrict	Sekolah/Schools					
	Negeri/Public		Swasta/Private		Jumlah/Total	
	2019/2020	2020/2021	2019/2020	2020/2021	2019/2020	2020/2021
(1)	(2)	(3)	(4)	(5)	(6)	(7)
010 Sreseh	-	-	3	3	3	3
020 Torjun	-	-	1	1	1	1
021 Pangarengan	-	-	1	1	1	1
030 Sampang	1	1	8	8	9	9
040 Camplong	-	-	13	13	13	13
050 Omben	-	-	15	16	15	16
060 Kedungdung	-	-	11	11	11	11
070 Jrengik	-	-	2	2	2	2
080 Tambelangan	-	-	2	3	2	3
090 Banyuates	-	-	13	14	13	14
100 Robatal	-	-	7	8	7	8
101 Karang Penang	-	-	6	6	6	6
110 Ketapang	-	-	8	9	8	9
120 Sokobanah	-	-	11	10	11	10
Kabupaten Sampang	1	1	101	105	102	106

Lanjutan Tabel/*Continued Table* 4.1.9

Kecamatan Subdistrict	Guru/Teachers					
	Negeri/Public		Swasta/Private		Jumlah/Total	
	2019/2020	2020/2021	2019/2020	2020/2021	2019/2020	2020/2021
(1)	(8)	(9)	(10)	(11)	(12)	(13)
010 Sreseh	-	-	55	64	55	64
020 Torjun	-	-	7	14	7	14
021 Pangarengan	-	-	14	12	14	12
030 Sampang	50	57	104	103	154	160
040 Camplong	-	-	142	162	142	162
050 Omben	-	-	156	187	156	187
060 Kedungdung	-	-	98	124	98	124
070 Jrengik	-	-	27	25	27	25
080 Tambelangan	-	-	25	42	25	42
090 Banyuates	-	-	128	150	128	150
100 Robatal	-	-	36	55	36	55
101 Karang Penang	-	-	77	89	77	89
110 Ketapang	-	-	79	85	79	85
120 Sokobanah	-	-	110	103	110	103
Kabupaten Sampang	50	57	1 058	1 215	1 108	1 272

Lanjutan Tabel/Continued Table 4.1.9

Kecamatan Subdistrict	Murid/Pupils					
	Negeri/Public		Swasta/Private		Jumlah/Total	
	2019/2020	2020/2021	2019/2020	2020/2021	2019/2020	2020/2021
(1)	(14)	(15)	(16)	(17)	(18)	(19)
010 Sreseh	-	-	533	550	533	550
020 Torjun	-	-	101	94	101	94
021 Pangarengan	-	-	66	71	66	71
030 Sampang	393	359	1 157	1 055	1 550	1 414
040 Camplong	-	-	1 274	1 089	1 274	1 089
050 Omben	-	-	1 922	1 899	1 922	1 899
060 Kedungdung	-	-	972	958	972	958
070 Jrengik	-	-	220	225	220	225
080 Tambelangan	-	-	856	851	856	851
090 Banyuates	-	-	1 428	1 449	1 428	1 449
100 Robatal	-	-	582	562	582	562
101 Karang Penang	-	-	1 007	973	1 007	973
110 Ketapang	-	-	683	692	683	692
120 Sokobanah	-	-	1 045	1 004	1 045	1 004
Kabupaten Sampang	393	359	11 846	11 472	12 239	11 831

Catatan/Note: ...

Sumber/Source: Kementerian Agama, EMIS, Data Semester Ganjil/Ministry of Religious Affairs, EMIS, Odd semester report data

Tabel
Table 4.1.10

Jumlah Desa¹/Kelurahan yang Memiliki Fasilitas Sekolah Menurut Kecamatan dan Tingkat Pendidikan di Kabupaten Sampang, 2019–2021
Number of Villages¹/Kelurahan Having Educational Facilities by Subdistrict and Educational Level in Sampang Regency, 2019–2021

Kecamatan Subdistrict	SD Primary School		
	2019	2020	2021
(1)	(2)	(3)	(4)
010 Sreseh	12	12	11
020 Torjun	12	12	12
021 Pangarengan	6	6	5
030 Sampang	18	18	18
040 Camplong	14	14	14
050 Omben	20	20	20
060 Kedungdung	18	18	18
070 Jrengik	14	14	14
080 Tambelangan	10	10	10
090 Banyuates	20	20	20
100 Robatal	9	9	9
101 Karang Penang	7	7	7
110 Ketapang	14	14	14
120 Sokobanah	12	12	12
Kabupaten Sampang	186	186	184

Lanjutan Tabel/*Continued Table* 4.1.10

Kecamatan Subdistrict	SMP Junior High School		
	2019	2020	2021
(1)	(5)	(6)	(7)
010 Sreseh	7	7	7
020 Torjun	11	11	11
021 Pangarengan	5	5	5
030 Sampang	18	18	18
040 Camplong	14	14	14
050 Omben	19	18	19
060 Kedungdung	15	15	15
070 Jrengik	9	9	9
080 Tambelangan	10	10	10
090 Banyuates	18	18	18
100 Robatal	8	8	8
101 Karang Penang	7	7	7
110 Ketapang	14	14	14
120 Sokobanah	12	12	11
Kabupaten Sampang	167	166	166

Lanjutan Tabel/*Continued Table* 4.1.10

Kecamatan Subdistrict	SMA Senior High School		
	2019	2020	2021
(1)	(8)	(9)	(10)
010 Sreseh	4	4	4
020 Torjun	3	3	4
021 Pangarengan	3	3	3
030 Sampang	12	12	12
040 Camplong	11	11	11
050 Omben	13	9	9
060 Kedungdung	13	15	14
070 Jrengik	2	2	2
080 Tambelangan	6	5	6
090 Banyuates	15	15	15
100 Robatal	7	8	8
101 Karang Penang	7	7	7
110 Ketapang	11	11	10
120 Sokobanah	9	9	8
Kabupaten Sampang	116	114	113

Lanjutan Tabel/Continued Table 4.1.10

Kecamatan Subdistrict	SMK Vocational School		
	2019	2020	2021
(1)	(11)	(12)	(13)
010 Sreseh	1	1	1
020 Torjun	4	3	3
021 Pangarengan	1	1	1
030 Sampang	11	11	11
040 Camplong	5	5	5
050 Omben	7	7	6
060 Kedungdung	9	8	8
070 Jrengik	3	3	3
080 Tambelangan	3	3	3
090 Banyuates	8	8	8
100 Robatal	4	3	5
101 Karang Penang	5	4	5
110 Ketapang	4	4	4
120 Sokobanah	1	1	1
Kabupaten Sampang	66	62	64

Lanjutan Tabel/*Continued Table* 4.1.10

Kecamatan Subdistrict	Perguruan Tinggi University		
	2019	2020	2021
(1)	(14)	(15)	(16)
010 Sreseh	1	1	1
020 Torjun	1	1	1
021 Pangarengan	–	–	–
030 Sampang	3	3	2
040 Camplong	1	1	1
050 Omben	–	–	–
060 Kedungdung	–	–	–
070 Jrengik	–	–	1
080 Tambelangan	–	–	–
090 Banyuates	–	–	–
100 Robatal	1	–	–
101 Karang Penang	1	1	2
110 Ketapang	–	–	–
120 Sokobanah	–	–	–
Kabupaten Sampang	8	7	8

Catatan/Note: ¹ Desa pada tabel ini termasuk Unit Permukiman Transmigrasi (UPT) yang masih dibina oleh kementerian terkait dan nagari di Provinsi Sumatera Barat/Villages in this table include Transmigration Settlement Unit which is still fostered by the relevant ministries and the nagari in the Province of Sumatera Barat

Sumber/Source: BPS, Pendataan Potensi Desa (Podes)/ BPS-Statistics Indonesia, Village Potential Data Collection

Tabel 4.1.11 Angka Partisipasi Murni (APM) dan Angka Partisipasi Kasar (APK) Menurut Jenjang Pendidikan di Kabupaten Sampang, 2020 dan 2021
Net Enrollment Rate and Gross Enrollment Ratio by Educational Level in Sampang Regency, 2020 and 2021

Jenjang Pendidikan Educational Level	Angka Partisipasi Murni (APM) Net Enrollment Rate		Angka Partisipasi Kasar (APK) Gross Enrollment Ratio	
	2020	2021	2020	2021
(1)	(2)	(3)	(4)	(5)
SD/MI/Sederajat Primary School	95,89	95,88	109,81	110,53
SMP/MTs/ Sederajat Lower Secondary School	69,11	68,27	94,14	92,13
SMA/SMK/MA/Sederajat Upper Secondary School	42,26	41,78	63,51	62,54

Catatan/Note: ...

Sumber/Source: BPS, Survei Sosial Ekonomi Nasional (Susenas)/BPS-Statistics Indonesia, National Socioeconomic Survey

Tabel
Table 4.1.12**Persentase Penduduk Berumur 15 Tahun ke Atas yang Melek Huruf Menurut Kelompok Umur di Kabupaten Sampang, 2020 dan 2021**
Percentage of Literate People Aged 15 Years and Over by Age Group in Sampang Regency, 2020 and 2021

Kelompok Umur Age Group	2020	2021
(1)	(2)	(3)
15–19	100	99,4
20–24	99,1	100,0
25–29	99,1	98,7
30–34	97,2	96,5
35–39	91,7	95,4
40–44	84,5	87,5
45–49	79,7	84,2
50+	48,2	49,4
Jumlah/Total		81,24
15–24	99,60	99,68
15–44	94,86	96,72
15+	80,77	81,24
45+	55,50	57,00

Catatan/Note: ...

Sumber/Source: BPS, Survei Sosial Ekonomi Nasional (Susenas)/BPS-Statistics Indonesia, National Socioeconomic Survey

4.2 KESEHATAN HEALTH

Tabel 4.2.1 Jumlah Desa¹/Kelurahan Yang Memiliki Sarana Kesehatan Menurut Kecamatan di Kabupaten Sampang, 2019–2021
Table 4.2.1 Number of Villages¹/Kelurahan Having Health Facilities by Subdistrict in Sampang Regency, 2019–2021

Kecamatan Subdistrict	Rumah Sakit Hospital		
	2019	2020	2021
(1)	(2)	(3)	(4)
010 Sreseh	–	–	–
020 Torjun	–	–	–
021 Pangarengan	–	–	–
030 Sampang	2	2	2
040 Camplong	–	–	–
050 Omben	–	–	–
060 Kedungdung	–	–	–
070 Jrengik	–	–	–
080 Tambelangan	–	–	–
090 Banyuates	–	–	–
100 Robatal	–	–	–
101 Karang Penang	–	–	–
110 Ketapang	–	–	1
120 Sokobanah	–	–	–
Kabupaten Sampang	2	2	3

Lanjutan Tabel/*Continued Table* 4.2.1

Kecamatan <i>Subdistrict</i>	Rumah Sakit Bersalin <i>Maternity Hospital</i>		
	2019	2020	2021
(1)	(5)	(6)	(7)
010 Sreseh	–	–	–
020 Torjun	–	–	–
021 Pangarengan	–	–	–
030 Sampang	–	–	–
040 Camplong	–	–	–
050 Omben	–	–	–
060 Kedungdung	–	–	–
070 Jrengik	–	–	–
080 Tambelangan	–	–	–
090 Banyuates	–	–	–
100 Robatal	–	–	–
101 Karang Penang	–	–	–
110 Ketapang	–	–	–
120 Sokobanah	–	–	–
Kabupaten Sampang	–	–	–

Lanjutan Tabel/Continued Table 4.2.1

Kecamatan Subdistrict	Poliklinik Polyclinic		
	2019	2020	2021
(1)	(8)	(9)	(10)
010 Sreseh	1	1	1
020 Torjun	–	–	–
021 Pangarengan	–	–	–
030 Sampang	2	2	3
040 Camplong	–	–	–
050 Omben	–	–	–
060 Kedungdung	–	–	–
070 Jrengik	–	–	–
080 Tambelangan	–	–	–
090 Banyuates	–	2	2
100 Robatal	–	–	–
101 Karang Penang	–	–	–
110 Ketapang	1	1	1
120 Sokobanah	–	–	–
Kabupaten Sampang	4	6	7

Lanjutan Tabel/*Continued Table 4.2.1*

Kecamatan <i>Subdistrict</i>	Puskesmas <i>Public Health Center</i>		
	2019	2020	2021
(1)	(11)	(12)	(13)
010 Sreseh	1	1	1
020 Torjun	1	1	1
021 Pangarengan	1	1	1
030 Sampang	3	3	3
040 Camplong	2	2	2
050 Omben	2	2	2
060 Kedungdung	2	2	2
070 Jrengik	1	1	1
080 Tambelangan	1	1	1
090 Banyuates	2	2	2
100 Robatal	1	1	1
101 Karang Penang	1	1	1
110 Ketapang	2	2	2
120 Sokobanah	2	2	2
Kabupaten Sampang	22	22	22

Lanjutan Tabel/Continued Table 4.2.1

Kecamatan Subdistrict	Puskesmas Pembantu Subsidiary of Public Health Center		
	2019	2020	2021
(1)	(14)	(15)	(16)
010 Sreseh	3	3	3
020 Torjun	2	2	2
021 Pangarengan	1	1	1
030 Sampang	6	6	7
040 Camplong	4	4	4
050 Omben	5	5	6
060 Kedungdung	5	5	4
070 Jrengik	4	4	4
080 Tambelangan	4	4	4
090 Banyuates	7	7	7
100 Robatal	2	2	3
101 Karang Penang	4	4	3
110 Ketapang	4	4	4
120 Sokobanah	5	5	5
Kabupaten Sampang	56	56	57

Lanjutan Tabel/Continued Table 4.2.1

Kecamatan Subdistrict	Apotek Pharmacy		
	2019	2020	2021
(1)	(17)	(18)	(19)
010 Sreseh	1	1	1
020 Torjun	1	1	1
021 Pangarengan	1	1	1
030 Sampang	5	5	5
040 Camplong	2	2	2
050 Omben	–	–	1
060 Kedungdung	–	–	1
070 Jrengik	1	1	1
080 Tambelangan	–	1	1
090 Banyuates	4	5	5
100 Robatal	–	2	2
101 Karang Penang	–	–	–
110 Ketapang	3	3	3
120 Sokobanah	3	3	3
Kabupaten Sampang	21	25	27

Catatan/Note: ¹ Desa pada tabel ini termasuk Unit Permukiman Transmigrasi (UPT) yang masih dibina oleh kementerian terkait dan nagari di Provinsi Sumatera Barat/Villages in this table include Transmigration Settlement Unit which is still fostered by the relevant ministries and the nagari in the Province of Sumatera Barat

Sumber/Source: BPS, Pendataan Potensi Desa (Podes)/BPS-Statistics Indonesia, Village Potential Data Collecting

Tabel 4.2.2 Jumlah Tenaga Kesehatan Menurut Kecamatan di Kabupaten Sampang, 2020
Table Number of Health Human Resources by Subdistrict in Sampang Regency, 2020

Kecamatan Subdistrict	Dokter ¹ Doctor ¹	Dokter Gigi ² Dentist ²	Perawat Nurse	Bidan Midwife	Tenaga kefarmasian Pharmacist
(1)	(2)	(3)	(4)	(5)	(6)
010 Sreseh	4	1	34	40	1
020 Torjun	3	1	37	51	1
021 Pangarengan	2	1	26	37	1
030 Sampang	53	6	151	119	6
040 Camplong	6	3	89	84	1
050 Omben	6	2	49	69	2
060 Kedungdung	5	2	66	63	2
070 Jrengik	3	1	41	50	1
080 Tambelangan	2	1	39	34	0
090 Banyuates	7	1	64	66	2
100 Robatal	4	1	43	34	2
101 Karang Penang	2	1	40	30	1
110 Ketapang	17	3	133	92	5
120 Sokobanah	3	2	70	60	1
Kabupaten Sampang	117	26	882	829	26

Lanjutan Tabel/*Continued Table 4.2.2*

Kecamatan <i>Subdistrict</i>	Tenaga Kesehatan Masyarakat <i>Public Health worker</i>	Tenaga Kesehatan Lingkungan <i>Enviromental Health Worker</i>	Tenaga Gizi <i>Nutritionist</i>	Ahli Teknologi Laboratorium Medik <i>Medical Laboratory Technician</i>
(1)	(7)	(8)	(9)	(10)
010 Sreseh	0	1	3	3
020 Torjun	4	1	1	1
021 Pangarengan	0	2	3	2
030 Sampang	4	5	10	23
040 Camplong	4	2	6	6
050 Omben	3	2	5	6
060 Kedungdung	3	2	3	4
070 Jrengik	1	2	2	3
080 Tambelangan	0	1	1	2
090 Banyuates	2	2	3	7
100 Robatal	1	1	2	3
101 Karang Penang	1	1	2	2
110 Ketapang	2	2	8	11
120 Sokobanah	1	3	2	6
Kabupaten Sampang	26	27	51	79

Catatan/*Note*: ¹ Dokter dalam tabel ini termasuk dokter spesialis (selain spesialis gigi) dan dokter umum/*Doctor in this table include medical specialist (exclude dentist specialist) and general practitioner*

² Dokter gigi dalam tabel ini termasuk dokter spesialis gigi dan dokter gigi/*Doctor in this table include dentist dan dentist specialist*

Sumber/*Source*: Dinas Kesehatan dan Keluarga Berencana Kabupaten Sampang

Tabel 4.2.3 Jumlah Rumah Sakit Umum, Rumah Sakit Khusus, Puskesmas, Klinik Pratama, dan Posyandu Menurut Kecamatan di Kabupaten Sampang, 2020 dan 2021
Number of General Hospital, Specialized Hospital, Public Health Center, Primary Clinic, and Integrated Health Post by Subdistrict in Sampang Regency, 2020 and 2021

Kecamatan Subdistrict	Rumah Sakit Umum General Hospital		Rumah Sakit Khusus Specialized Hospital	
	2020	2021	2020	2021
(1)	(2)	(3)	(4)	(5)
010 Sreseh	...	–	...	–
020 Torjun	...	–	...	–
021 Pangarengan	...	–	...	–
030 Sampang	...	2	...	–
040 Camplong	...	–	...	–
050 Omben	...	–	...	–
060 Kedungdung	...	–	...	–
070 Jrengik	...	–	...	–
080 Tambelangan	...	–	...	–
090 Banyuates	...	–	...	–
100 Robatal	...	–	...	–
101 Karang Penang	...	–	...	–
110 Ketapang	...	1	...	–
120 Sokobanah	...	–	...	–
Kabupaten Sampang	...	3	...	–

Lanjutan Tabel/*Continued Table* 4.2.3

Kecamatan Subdistrict	Puskesmas ¹ Rawat Inap Public Health Center ¹ with Inpatient Care		Puskesmas ¹ Non Rawat Inap Public Health Center ¹ without Inpatient Care	
	2020	2021	2020	2021
(1)	(6)	(7)	(8)	(9)
010 Sreseh	...	1	...	–
020 Torjun	...	1	...	–
021 Pangarengan	...	1	...	–
030 Sampang	...	3	...	–
040 Camplong	...	2	...	–
050 Omben	...	2	...	–
060 Kedungdung	...	2	...	–
070 Jrengik	...	1	...	–
080 Tambelangan	...	1	...	–
090 Banyuates	...	2	...	–
100 Robatal	...	1	...	–
101 Karang Penang	...	1	...	–
110 Ketapang	...	2	...	–
120 Sokobanah	...	2	...	–
Kabupaten Sampang	...	22	...	–

Lanjutan Tabel/Continued Table 4.2.3

Kecamatan Subdistrict	Klinik Pratama Primary Clinic		Posyandu Integrated Health Post	
	2020	2021	2020	2021
(1)	(10)	(11)	(12)	(13)
010 Sreseh	...	1	...	49
020 Torjun	...	–	...	49
021 Pangarengan	...	–	...	25
030 Sampang	...	4	...	129
040 Camplong	...	–	...	89
050 Omben	...	–	...	89
060 Kedungdung	...	–	...	87
070 Jrengik	...	–	...	46
080 Tambelangan	...	–	...	54
090 Banyuates	...	2	...	107
100 Robatal	...	–	...	54
101 Karang Penang	...	–	...	75
110 Ketapang	...	2	...	95
120 Sokobanah	...	–	...	99
Kabupaten Sampang	...	9	...	1 047

Catatan/Note: ¹ Puskesmas yang teregistrasi/Registered Public Health Center
 Sumber/Source: Dinas Kesehatan dan Keluarga Berencana Kabupaten Sampang

4.3 AGAMA DAN SOSIAL LAINNYA RELIGION AND OTHER SOCIAL AFFAIRS

Tabel 4.3.1 Jumlah Penduduk Menurut Kecamatan dan Agama yang Dianut di Kabupaten Sampang, 2021
Population by Subdistrict and Religion in Sampang Regency, 2021

Kecamatan Subdistrict	Islam	Protestan Protestant	Katolik Catholic	Hindu	Budha Buddha	Lainnya Others
(1)	(2)	(3)	(4)	(5)	(6)	(7)
010 Sreseh
020 Torjun
021 Pangarengan
030 Sampang
040 Camplong
050 Omben
060 Kedungdung
070 Jrengik
080 Tambelangan
090 Banyuates
100 Robatal
101 Karang Penang
110 Ketapang
120 Sokobanah
Kabupaten Sampang

Catatan/Note: ...

Sumber/Source: Kementerian Agama Kabupaten Sampang

Tabel
Table 4.3.2**Jumlah Tempat Peribadatan Menurut Kecamatan di Kabupaten Sampang, 2021**
Number of Places of Worship by Subdistrict in Sampang Regency, 2021

Kecamatan Subdistrict	Masjid Mosque	Mushola Pray Room	Gereja Protestan Protestant Church	Gereja Katholik Catholic Church	Pura Temple	Vihara
(1)	(2)	(3)	(4)	(5)	(6)	(7)
010 Sreseh	57	151	–	–	–	–
020 Torjun	46	179	–	–	–	–
021 Pangarengan	35	9	–	–	–	–
030 Sampang	96	43	–	–	–	–
040 Camplong	95	77	–	–	–	–
050 Omben	100	32	–	–	–	–
060 Kedungdung	121	146	–	–	–	–
070 Jrengik	60	72	–	–	–	–
080 Tambelangan	75	23	–	–	–	–
090 Banyuates	119	44	–	–	–	–
100 Robatal	137	123	–	–	–	–
101 Karang Penang	76	87	–	–	–	–
110 Ketapang	142	172	–	–	–	–
120 Sokobanah	126	10	–	–	–	–
Kabupaten Sampang	1285	1168	–	–	–	–

Catatan/Note: ...

Sumber/Source: Kementerian Agama Kabupaten Sampang

Tabel
Table 4.3.3

**Jumlah Desa¹/Kelurahan yang Mengalami Bencana Alam²
Menurut Kecamatan di Kabupaten Sampang, 2019–2021**
**Number of Villages¹/Kelurahan that Had Natural Disaster²
by Subdistrict in Sampang Regency, 2019–2021**

Kecamatan Subdistrict	Banjir/Flood		
	2019	2020	2021
(1)	(2)	(3)	(4)
010 Sreseh	–	–	–
020 Torjun	1	–	–
021 Pangarengan	–	–	–
030 Sampang	7	5	10
040 Camplong	–	–	–
050 Omben	–	–	–
060 Kedungdung	–	–	2
070 Jrengik	2	–	–
080 Tambelangan	–	–	–
090 Banyuates	–	–	–
100 Robatal	–	–	–
101 Karang Penang	–	–	2
110 Ketapang	–	–	–
120 Sokobanah	–	–	–
Kabupaten Sampang	10	5	14

Lanjutan Tabel/Continued Table 4.3.3

Kecamatan Subdistrict	Gempa Bumi/Earthquake		
	2019	2020	2021
(1)	(5)	(6)	(7)
010 Sreseh	–	–	–
020 Torjun	–	–	–
021 Pangarengan	–	–	–
030 Sampang	–	–	–
040 Camplong	–	–	–
050 Omben	–	–	–
060 Kedungdung	–	–	–
070 Jrengik	–	–	–
080 Tambelangan	–	–	–
090 Banyuates	–	–	–
100 Robatal	–	–	–
101 Karang Penang	–	–	1
110 Ketapang	–	–	–
120 Sokobanah	–	–	–
Kabupaten Sampang	–	–	1

Lanjutan Tabel/*Continued Table* 4.3.3

Kecamatan <i>Subdistrict</i>	Tanah Longsor/ <i>Landslide</i>		
	2019	2020	2021
(1)	(8)	(9)	(10)
010 Sreseh	–	–	–
020 Torjun	–	–	–
021 Pangarengan	–	–	–
030 Sampang	–	–	1
040 Camplong	1	–	–
050 Omben	–	–	–
060 Kedungdung	–	–	1
070 Jrengik	1	–	–
080 Tambelangan	1	4	6
090 Banyuates	–	–	–
100 Robatal	–	–	–
101 Karang Penang	3	1	1
110 Ketapang	–	–	–
120 Sokobanah	–	–	–
Kabupaten Sampang	6	5	9

Catatan/*Note*: ¹ Desa pada tabel ini termasuk Unit Permukiman Transmigrasi (UPT) yang masih dibina oleh kementerian terkait dan nagari di Provinsi Sumatera Barat/*Villages in this table are included in Transmigration Settlement Unit which is still fostered by the relevant ministries and the nagari in the Province of Sumatera Barat*

Sumber/*Source*: ² Kejadian dalam setahun sebelum tahun pencacahan/*Occured during the last one year before the enumeration years*
BPS, Pendataan Potensi Desa (Podes)/*BPS-Statistics Indonesia, Village Potential Data Collecting*

4.4 KEMISKINAN POVERTY

Tabel 4.4.1 **Garis Kemiskinan, Jumlah, dan Persentase Penduduk Miskin di Kabupaten Sampang, 2014–2021**
Poverty Line, Number, and Percentage of Poor People in Sampang Regency, 2014–2021

Tahun Year	Garis Kemiskinan (rupiah/kapita/bulan) Poverty Line (rupiah/capita/month)	Jumlah Penduduk Miskin (ribu) Number of Poor People (thousand)	Persentase Penduduk Miskin Percentage of Poor People
(1)	(2)	(3)	(4)
2014	272 900	239,60	25,80
2015	284 928	240,35	25,69
2016	296 268	227,80	24,11
2017	307 606	225,13	23,56
2018	325 825	204,82	21,21
2019	346 075	202,21	20,71
2020	374 908	224,74	22,78
2021	391 032	237,23	23,76

Catatan/Note: ...

Sumber/Source: BPS, Survei Sosial Ekonomi Nasional Maret/BPS-Statistics Indonesia, March National Socioeconomic Survey

Tabel
Table 4.4.2

Indeks Kedalaman Kemiskinan dan Indeks Keparahan Kemiskinan di Kabupaten Sampang, 2014–2021
Poverty Gap Index and Poverty Severity Index in Sampang Regency, 2014–2021

Tahun Year	Indeks Kedalaman Kemiskinan Poverty Gap Index	Indeks Keparahan Kemiskinan Poverty Severity Index
(1)	(2)	(3)
2014	3,71	0,79
2015	5,18	1,44
2016	4,19	1,05
2017	3,32	0,72
2018	3,06	0,64
2019	3,20	0,70
2020	2,93	0,53
2021	3,66	0,80

Catatan/Note: ...

Sumber/Source: BPS, Survei Sosial Ekonomi Nasional Maret/BPS-Statistics Indonesia, March National Socioeconomic Survey

5



PERTANIAN, KEHUTANAN, PETERNAKAN, DAN PERIKANAN

AGRICULTURE, FORESTRY, LIVESTOCK
AND FISHERY

PENJELASAN TEKNIS

TECHNICAL NOTES

- | | |
|---|---|
| <p>1. Tanah atau lahan menurut penggunaannya dapat dibedakan menjadi 2 bagian besar, yaitu tanah sawah dan non-sawah. Penggunaan tanah sawah menurut jenis pengairannya terdiri dari sawah dengan pengairan teknis, sawah dengan pengairan setengah teknis, dan tanah pengairan sederhana. Sedangkan tanah non-sawah terdiri dari perkarangan, tanah untuk bangunan dan halaman, tegalan/ kebun/ huma, padang rumput, tambak, dan kolam/tebat.</p> <p>2. Tanaman Bahan Makanan meliputi luas panen, produksi, produktivitas dari tanaman padi, palawija, dan kacang-kacangan.</p> <p>3. Perkebunan menyajikan data luas areal dan produksi berdasarkan jenis perkebunan. Perkebunan dapat digolongkan ke dalam 2 kategori, perkebunan rakyat dan perkebunan besar. Perkebunan besar terdiri dari perkebunan milik pemerintah dan perkebunan swasta.</p> <p>4. Data statistik kehutanan merupakan data sekunder yang bersumber dari Dinas Perkebunan dan Kehutanan.</p> <p>5. Data populasi ternak dan Perikanan bersumber dari Dinas Kelautan, Perikanan dan Peternakan Kabupaten Sampang. Statistik perikanan dibedakan atas</p> | <p>1. <i>Land according to its use can be divided into two major parts, namely land and non-paddy fields. The use of rice land by type pengairannya consists of technical irrigation rice field, rice fields with irrigation semi-technical and simple irrigation land. While non-paddy land consists of land for building, moor / garden / field for dry rice cultivation, grasslands, ponds, and pond / dam.</i></p> <p>2. <i>Food crops include area harvested, production, productivity of rice, pulses, and nuts.</i></p> <p>3. <i>Plantation area and present data by type of plantation production. Plantations can be classified into two categories, smallholders and large estates. Large estates consists of government-owned estates and private estates.</i></p> <p>4. <i>Forestry statistical data is secondary data sourced from the Department of Plantation and Forestry.</i></p> <p>5. <i>Livestock population data sourced from the Department of Marine Fisheries and Livestock of Sampang Regency. Fishery statistical data perikan distinguished on sea and</i></p> |
|---|---|

data perikanan laut dan perikanan darat. Perikanan darat dirinci menjadi penangkapan ikan dan budidaya ikan di tambak, kolam, karamba dan sawah.

land fishery. Aquaculture broken down into fishing and fish culture in ponds, pools, karamba and rice fields

<https://sampangkab.bps.go.id>

ULASAN**DESCRIPTION****Tanaman Pangan**

Luas panen tanaman sayuran semusim yang ada di Kabupaten Sampang seperti bawang merah, cabai merah, dan ketimun mengalami kenaikan dibandingkan tahun sebelumnya. Demikian juga produksi dari ketiga tanaman tersebut juga mengalami peningkatan. Sementara itu, tanaman buah-buahan semusim seperti melon dan semangka mengalami penurunan dibandingkan tahun sebelumnya baik luas lahan maupun produksinya.

Biofarmaka

Luas panen tanaman biofarmaka secara keseluruhan mengalami penurunan dibandingkan tahun sebelumnya. Namun produksi untuk jahe, kunyit, kencur, dan mengkudu mengalami peningkatan.

Perkebunan

Komoditas tanaman perkebunan di Kabupaten Sampang antara lain tanaman kelapa dan Tembakau. Tanaman tembakau masih merupakan tanaman perkebunan yang paling banyak ditanam. Di tahun 2021 luas panen tanaman tembakau mencapai 4.265 Ha dengan jumlah produksi sebesar 3,44 ribu ton.

Food Crops

The harvested area of seasonal vegetables in Sampang Regency include shallots, big chilies, and cucumber has increased compared to the previous year. Likewise, the production of the three plants has also increased. Meanwhile, seasonal fruit such as melons and watermelons experienced a decline compared to the previous year, both in land area and production

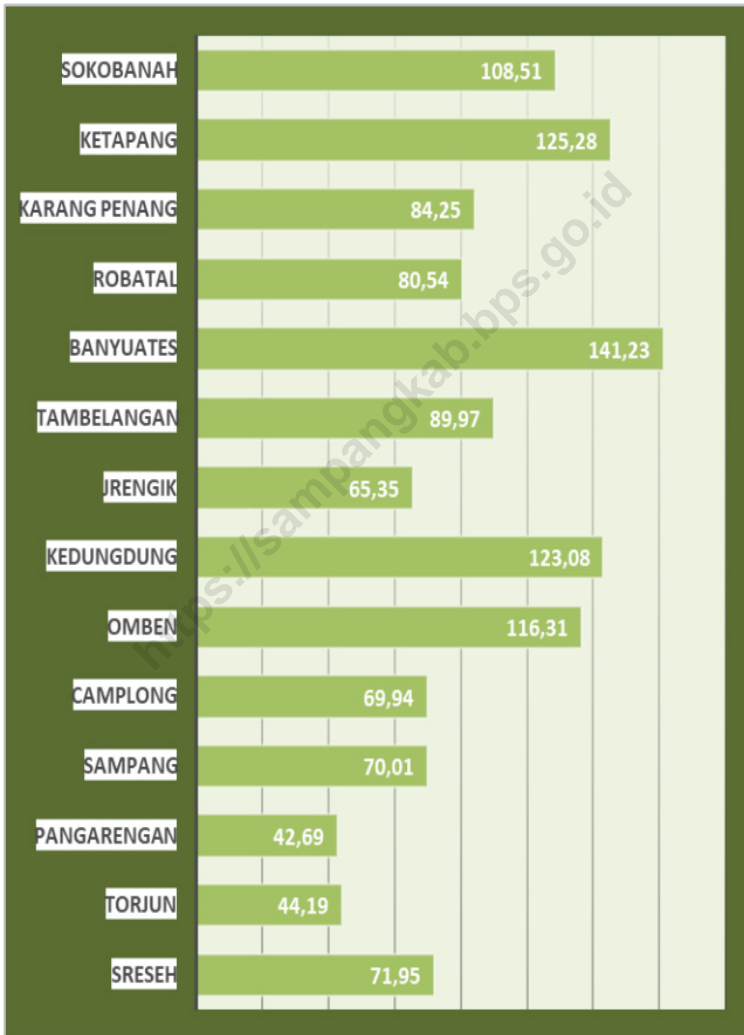
Medicinal Plants

The harvested area of medicinal plants as a whole decreased compared to the previous year. However, production for ginger, turmeric, East Indian Galangal, and noni has increased.

Plantation

Plantation crop commodities in Sampang Regency include coconut and tobacco. Tobacco is still the most widely grown plantation crop. In 2021, the harvested area for tobacco will reach 4.265 hectares with a total production of 3,44 thousands tons.

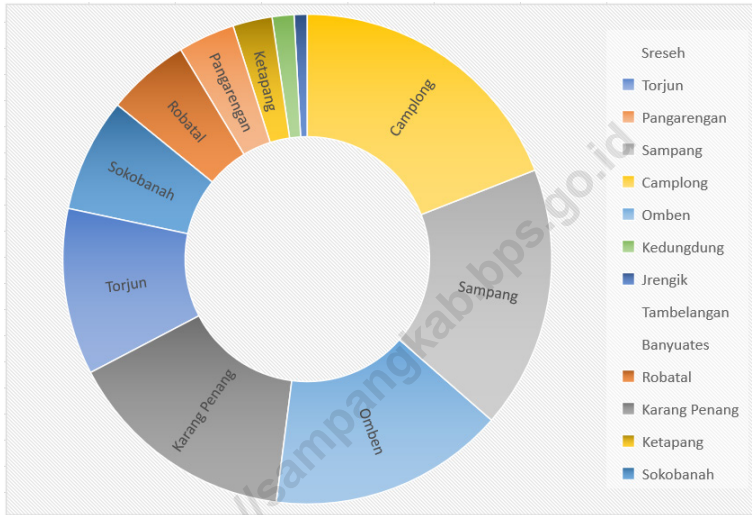
Gambar 5.1 Luas Daerah menurut Kecamatan (%), 2021
Figures 5.1 Area of Subdistrict (%), 2021



Sumber/Source : Berdasarkan Peraturan Menteri Dalam Negeri No. 66 Tahun 2011 tanggal 28 Desember 2011
Based on Minister Of Home Affairs Regulation No 66/2011, December 28,2011

Gambar 5.2
Figures

Persentase Produksi Tembakau Menurut Kecamatan di Kabupaten Sampang (ribu ton), 2021*
Production of Tobacco by Subdistrict in Sampang Regency (thousands ton), 2021*



Sumber/Source : Dinas Pertanian dan Ketahanan Pangan Kabupaten Sampang

**5.1 HORTIKULTURA
HORTICULTURE**

Tabel 5.1.1 Luas Panen Tanaman Sayuran Menurut Kecamatan dan Jenis Tanaman di Kabupaten Sampang (ha), 2020 dan 2021*
*Harvested Area of Vegetables by Subdistrict and Kind of Plant in Sampang Regency (ha), 2020 and 2021**

Kecamatan Subdistrict	Bawang Merah Shallot		Cabai Besar Chili/Big Chili	
	2020	2021*	2020	2021*
(1)	(2)	(3)	(4)	(5)
010 Sreseh	-	-	-	-
020 Torjun	-	3	-	-
021 Pangarengan	-	-	-	-
030 Sampang	6	9	3	2
040 Camplong	1	12	2	13
050 Omben	8	15	4	95
060 Kedungdung	-	-	-	3
070 Jrengik	-	3	-	-
080 Tambelangan	-	-	9	-
090 Banyuates	1	-	13	13
100 Robatal	37	46	-	3
101 Karang Penang	23	27	-	-
110 Ketapang	7	18	2	3
120 Sokobanah	4 022	4 080	-	-
Kabupaten Sampang	4 105	4 213	33	132

Lanjutan Tabel/*Continued Table* 5.1.1

Kecamatan Subdistrict	Cabai Rawit <i>Chili/Cayenne Pepper</i>		Kentang <i>Potato</i>	
	2020	2021*	2020	2021*
(1)	(6)	(7)	(8)	(9)
010 Sreseh	7	25	-	-
020 Torjun	207	227	-	-
021 Pangarengan	12	51	-	-
030 Sampang	136	183	-	-
040 Camplong	209	121	-	-
050 Omben	145	124	-	-
060 Kedungdung	884	1384	-	-
070 Jrengik	146	153	-	-
080 Tambelangan	2 932	1 276	-	-
090 Banyuates	136	34	-	-
100 Robatal	850	644	-	-
101 Karang Penang	182	180	-	-
110 Ketapang	48	239	-	-
120 Sokobanah	899	123	-	-
Kabupaten Sampang	6 793	4 764	-	-

Lanjutan Tabel/Continued Table 5.1.1

Kecamatan Subdistrict	Kubis Cabbage		Tomat Tomato	
	2020	2021*	2020	2021*
(1)	(10)	(11)	(12)	(13)
010 Sreseh	-	-	-	-
020 Torjun	-	-	-	-
021 Pangarengan	-	-	-	-
030 Sampang	-	-	6	5
040 Camplong	-	-	-	3
050 Omben	-	-	5	5
060 Kedungdung	-	-	-	2
070 Jrengik	-	-	-	-
080 Tambelangan	-	-	9	5
090 Banyuates	-	-	18	6
100 Robatal	-	-	-	-
101 Karang Penang	-	-	-	-
110 Ketapang	-	-	-	-
120 Sokobanah	-	-	-	-
Kabupaten Sampang	-	-	38	26

Lanjutan Tabel/*Continued Table* 5.1.1

Kecamatan Subdistrict	Bawang Putih Garlic		Kacang Panjang Long Beans		Ketimun Cucumber	
	2020	2021 ^x	2020	2021 ^x	2020	2021 ^x
(1)	(14)	(15)	(16)	(17)	(18)	(19)
010 Sreseh	-	-	-	-	-	-
020 Torjun	-	-	5	5	-	-
021 Pangarengan	-	-	-	-	-	-
030 Sampang	-	-	3	7	-	1
040 Camplong	-	-	4	1	3	3
050 Omben	-	-	4	8	9	14
060 Kedungdung	-	-	6	4	-	-
070 Jrengik	-	-	-	-	-	-
080 Tambelangan	-	-	8	5	-	-
090 Banyuates	-	-	6	3	4	2
100 Robatal	-	-	-	-	-	-
101 Karang Penang	-	-	2	1	-	1
110 Ketapang	-	-	9	5	-	-
120 Sokobanah	-	-	-	-	-	-
Kabupaten Sampang	-	-	47	39	16	21

Catatan/Note: ...

Sumber/Source: BPS, Statistik Pertanian Hortikultura SPH-SBS/BPS-Statistics Indonesia, Agricultural Statistic for Horticulture SPH-SBS

Tabel 5.1.2 **Produksi Tanaman Sayuran Menurut Kecamatan dan Jenis Tanaman di Kabupaten Sampang (kuintal), 2020 dan 2021^x**
Table **5.1.2** **Production of Vegetables by Subdistrict and Kind of Plant in Sampang Regency (quintal), 2020 and 2021^x**

Kecamatan Subdistrict	Bawang Merah Shallot		Cabai Besar Chili/Big Chili	
	2020	2021 ^x	2020	2021 ^x
(1)	(2)	(3)	(4)	(5)
010 Sreseh	-	-	-	-
020 Torjun	-	225	-	-
021 Pangarengan	-	-	-	-
030 Sampang	405	755	202	220
040 Camplong	10	1 006	700	1 426,30
050 Omben	460	1 350	190	9 305
060 Kedungdung	-	-	-	195
070 Jrengik	-	541	-	-
080 Tambelangan	-	-	585	-
090 Banyuates	85	-	830	750
100 Robatal	2 220	3 740	-	150
101 Karang Penang	1 383	2 207	-	-
110 Ketapang	560	1 466,15	140	350
120 Sokobanah	344 860	341 045	-	-
Kabupaten Sampang	349 983	352 335,15	2 647	12 396,30

Lanjutan Tabel/Continued Table 5.1.2

Kecamatan Subdistrict	Cabai Rawit Chili/Cayenne Pepper		Kentang Potato	
	2020	2021*	2020	2021*
(1)	(6)	(7)	(8)	(9)
010 Sreseh	410	2 075	-	-
020 Torjun	1 337	27 135	-	-
021 Pangarengan	1 043	4 135	-	-
030 Sampang	12 670	17 025	-	-
040 Camplong	35 120	14 272	-	-
050 Omben	10 915	9 515	-	-
060 Kedungdung	4 215	124 560	-	-
070 Jrengik	2 842	13 790	-	-
080 Tambelangan	309 660	126 400	-	-
090 Banyuates	9 765	2 125	-	-
100 Robatal	168 857	59 240	-	-
101 Karang Penang	10 570	13 672	-	-
110 Ketapang	4 375	21 729,50	-	-
120 Sokobanah	165 525	16 470	-	-
Kabupaten Sampang	737 304	452 143,50	-	-

Lanjutan Tabel/Continued Table 5.1.2

Kecamatan Subdistrict	Kubis Cabbage		Tomat Tomato	
	2020	2021*	2020	2021*
	(10)	(11)	(12)	(13)
010 Sreseh	-	-	-	-
020 Torjun	-	-	-	-
021 Pangarengan	-	-	-	-
030 Sampang	-	-	390	375
040 Camplong	-	-	-	218,7
050 Omben	-	-	320	360
060 Kedungdung	-	-	-	180
070 Jrengik	-	-	-	-
080 Tambelangan	-	-	540	342,8
090 Banyuates	-	-	1 015	270
100 Robatal	-	-	-	-
101 Karang Penang	-	-	-	-
110 Ketapang	-	-	-	-
120 Sokobanah	-	-	-	-
Kabupaten Sampang	-	-	2 265	1 746,50

Lanjutan Tabel/Continued Table 5.1.2

Kecamatan Subdistrict	Bawang Putih Garlic		Kacang Panjang Long Beans		Ketimun Cucumber	
	2020	2021 ^x	2020	2021 ^x	2020	2021 ^x
(1)	(14)	(15)	(16)	(17)	(18)	(19)
010 Sreseh	-	-	-	-	-	-
020 Torjun	-	-	20	280	-	-
021 Pangarengan	-	-	-	-	-	-
030 Sampang	-	-	155	480	-	450
040 Camplong	-	-	365	48,30	45	107,60
050 Omben	-	-	240	280	640	750
060 Kedungdung	-	-	37	330	-	-
070 Jrengik	-	-	-	-	-	-
080 Tambelangan	-	-	320	289,90	-	-
090 Banyuates	-	-	75	25	130	45
100 Robatal	-	-	-	-	-	-
101 Karang Penang	-	-	101	29	-	31
110 Ketapang	-	-	655	322	-	-
120 Sokobanah	-	-	-	-	-	-
Kabupaten Sampang	-	-	1 968	2084,2	815	1 383,60

Catatan/Note: ...

Sumber/Source: BPS, Statistik Pertanian Hortikultura SPH-SBS/BPS-Statistics Indonesia, Agricultural Statistic for Horticulture SPH-SBS

Tabel
Table 5.1.3

Luas Panen Tanaman Sayuran dan Buah-buahan Semusim Menurut Jenis Tanaman di Kabupaten Sampang (ha), 2018–2021
Harvested Area of Seasonal Vegetables and Fruits by Kind of Plant in Sampang Regency (ha), 2018–2021

Jenis Tanaman Kind of Plants	2018	2019	2020	2021 ^x
(1)	(2)	(3)	(4)	(5)
Sayuran/Vegetables:				
Bawang Merah/ <i>Shallots</i>	3 447	3 995	4 105	4 213
Bawang Putih/ <i>Garlic</i>	-	-	-	-
Cabai Besar/ <i>Chili/Big Chili</i>	10	-	33	132
Cabai Rawit/ <i>Chili/Cayenne Pepper</i>	3 173	-	6 793	4 764
Kentang/ <i>Potato</i>	-	-	-	-
Kubis/ <i>Cabbage</i>	-	-	-	-
Bayam/ <i>Spinach</i>	1	2	1	2
Kacang Panjang/ <i>Long Beans</i>	25	44	47	39
Terung/ <i>Eggplant</i>	13	14	20	23
Buah–buahan/Fruits:				
Melon/ <i>Melon</i>	25	47	54	22
Semangka/ <i>Watermelon</i>	26	51	35	28

Catatan/Note: ...

Sumber/Source: BPS, Statistik Pertanian Hortikultura SPH-SBS/BPS-Statistics Indonesia, Agricultural Statistic for Horticulture SPH-SBS

Tabel 5.1.4 **Produksi Tanaman Sayuran dan Buah-buahan Semusim Menurut Jenis Tanaman di Kabupaten Sampang (kuintal), 2018–2021**
Production of Seasonal Vegetables and Fruits by Kind of Plant in Sampang Regency (quintal), 2018–2021

Jenis Tanaman <i>Kind of Plants</i>	2018	2019	2020	2021 ^x
(1)	(2)	(3)	(4)	(5)
Sayuran/Vegetables:				
Bawang Merah/ <i>Shallots</i>	275 007	317 340	349 983	352 335,15
Bawang Putih/ <i>Garlic</i>	-	-	-	-
Cabai Besar/ <i>Chili/Big Chili</i>	734	-	2 647	12 396,30
Cabai Rawit/ <i>Chili/Cayenne Pepper</i>	254 907	-	737 304	452 143,50
Kentang/ <i>Potato</i>	-	-	-	-
Kubis/ <i>Cabbage</i>	-	-	-	-
Bayam/ <i>Spinach</i>	65	60	40	68
Kacang Panjang/ <i>Long Beans</i>	1 550	2 553	1 968	2 084,20
Terung/ <i>Eggplant</i>	920	863	1 101	1 346,80
Buah-buahan/Fruits:				
Melon/ <i>Melon</i>	3 954	10 568	8 210	4 244
Semangka/ <i>Watermelon</i>	3 498	8 180	41 250	5 350

Catatan/Note: ...

Sumber/Source: BPS, Statistik Pertanian Hortikultura SPH-SBS/BPS-Statistics Indonesia, Agricultural Statistic for Horticulture SPH-SBS

Tabel
Table 5.1.5

Luas Panen Tanaman Biofarmaka Menurut Kecamatan dan Jenis Tanaman di Kabupaten Sampang (m²), 2020 dan 2021*

Harvested Area of Medicinal Plants by Subdistrict and Kind of Plant in Sampang Regency (m²), 2020 and 2021*

Kecamatan Subdistrict	Jahe Ginger		Laos/Lengkuas Galanga		Kencur East Indian Galangal	
	2020	2021*	2020	2021*	2020	2021*
(1)	(2)	(3)	(4)	(5)	(6)	(7)
010 Sreseh	-	-	-	-	-	-
020 Torjun	-	-	-	-	-	-
021 Pangarengan	-	-	-	-	-	-
030 Sampang	800	800	700	700	600	600
040 Camplong	120	120	115	115	135	135
050 Omben	667	615	798	747	930	900
060 Kedungdung	95	95	85	85	90	90
070 Jrengik	-	-	-	-	-	-
080 Tambelangan	3950	3950	3 750	3750	3 050	3,05
090 Banyuates	460	-	997	-	1 480	-
100 Robatal	250	250	265	265	205	205
101 Karang Penang	462	461	378	379	364	365
110 Ketapang	984	987	1 946	973	630	315
120 Sokobanah	710	512	112	133	620	741
Kabupaten Sampang	8498	7790	9 146	7147	8 104	6401

Lanjutan Tabel/*Continued Table* 5.1.5

Kecamatan Subdistrict	Kunyit Turmeric		Dlingo Dringo		Mengkudu Noni	
	2020	2021 ^x	2020	2021 ^x	2020	2021 ^x
(1)	(8)	(9)	(10)	(11)	(12)	(13)
010 Sreseh	-	-	-	-	-	-
020 Torjun	-	-	-	-	-	-
021 Pangarengan	-	-	-	-	-	-
030 Sampang	300	100	-	-	-	-
040 Camplong	52	75	-	-	57	57
050 Omben	1 428	2010	945	-	-	-
060 Kedungdung	57	97	24	-	-	-
070 Jrengik	-	-	-	-	-	-
080 Tambelangan	12 675	4225	-	-	-	-
090 Banyuates	5 505	-	-	-	670	-
100 Robatal	247	215	-	-	614	614
101 Karang Penang	1 793	1167	-	-	273	246
110 Ketapang	397	132	-	-	-	-
120 Sokobanah	696	244	-	-	-	-
Kabupaten Sampang	23 150	8265	312	-	1 614	917

Catatan/Note: ...

Sumber/Source: BPS, Statistik Pertanian Hortikultura SPH-TBF/BPS-Statistics Indonesia, Agricultural Statistic for Horticulture SPH-TBF

Tabel 5.1.6 **Produksi Tanaman Biofarmaka Menurut Kecamatan dan Jenis Tanaman di Kabupaten Sampang (kg), 2020 dan 2021^x**
Production of Medicinal Plants by Subdistrict and Kind of Plant in Sampang Regency (kg), 2020 and 2021^x

Kecamatan Subdistrict	Jahe Ginger		Laos/Lengkuas Galanga		Kencur East Indian Galangal	
	2020	2021 ^x	2020	2021 ^x	2020	2021 ^x
(1)	(2)	(3)	(4)	(5)	(6)	(7)
010 Sreseh	-	-	-	-	-	-
020 Torjun	-	-	-	-	-	-
021 Pangarengan	-	-	-	-	-	-
030 Sampang	640	640	560	560	305	305
040 Camplong	90	90	170	170	91	91
050 Omben	183	2 768	3 192	4 856	339	3 420
060 Kedungdung	76	76	52	52	63	63
070 Jrengik	-	-	-	-	-	-
080 Tambelangan	3 160	3 239	3 000	3 112	1 525	3 782
090 Banyuates	690	-	1 470	-	1 690	-
100 Robatal	533	150	570	212	176	102
101 Karang Penang	179	184	142	153	527	539
110 Ketapang	788	1 978	1 556	778	316	158
120 Sokobanah	2 130	1 536	336	532	1 150	1 482
Kabupaten Sampang	8 469	10 661	11 048	10 425	6 182	9 942

Lanjutan Tabel/*Continued Table 5.1.6*

Kecamatan Subdistrict	Kunyit Turmeric		Dlingo Dringo		Mengkudu Noni	
	2020	2021 ^x	2020	2021 ^x	2020	2021 ^x
(1)	(8)	(9)	(10)	(11)	(12)	(13)
010 Sreseh	-	-	-	-	-	-
020 Torjun	-	-	-	-	-	-
021 Pangarengan	-	-	-	-	-	-
030 Sampang	300	300	1 024	-	1 200	-
040 Camplong	52	52	41	-	221	758
050 Omben	1 428	8442	1 391	-	1 980	-
060 Kedungdung	57	57	42	-	53	-
070 Jrengik	-	-	-	-	-	-
080 Tambelangan	12 675	12675	7 010	-	-	-
090 Banyuates	5 505	-	2 130	-	3 862	-
100 Robatal	247	414	260	-	242	5 650
101 Karang Penang	1 793	1872	684	-	783	8 805
110 Ketapang	397	369	2 690	-	3 861	-
120 Sokobanah	696	732	-	-	780	-
Kabupaten Sampang	23 150	24913	15 272	-	12 982	15 213

Catatan/Note: ...

Sumber/Source: BPS, Statistik Pertanian Hortikultura SPH-TBF/BPS-Statistics Indonesia, Agricultural Statistic for Horticulture SPH-TBF

Tabel 5.1.7 **Luas Panen Tanaman Biofarmaka Menurut Jenis Tanaman di Kabupaten Sampang (m²), 2018–2021**
Table 5.1.7 **Harvested Area of Medicinal Plants by Kind of Plant in Sampang Regency (m²), 2018–2021**

Jenis Tanaman Kind of Plants	2018	2019	2020	2021 ^x
(1)	(2)	(3)	(4)	(5)
Jahe/Ginger	4 675	8 269	8 498	7 790
Kencur/East Indian Galangal	5 214	7 891	8 104	6 401
Kunyit/Turmeric	7 185	11 892	11 594	8 265
Laos/Lengkuas/Galanga	4 272	8 688	9 146	7 147
Lempuyang / Zingiber Aromaticum	6 448	-	6 464	2 824
Mengkudu/Pace/Indian Mulberry	3 677	-	1 614	917

Catatan/Note: ...

Sumber/Source: BPS, Statistik Pertanian Hortikultura SPH-TBF/BPS-Statistics Indonesia, Agricultural Statistic for Horticulture SPH-TBF

Tabel 5.1.8 **Produksi Tanaman Biofarmaka Menurut Jenis Tanaman di Kabupaten Sampang (kg), 2018–2021**
Table **Production of Medicinal Plants by Kind of Plant in Sampang Regency (kg), 2018–2021**

Jenis Tanaman Kind of Plants	2018	2019	2020	2021 ^x
(1)	(2)	(3)	(4)	(5)
Jahe/ <i>Ginger</i>	4.673	8.341	8.469	10 661
Kencur/ <i>East Indian Galangal</i>	6.183	7.266	6.182	9 942
Kunyit/ <i>Turmeric</i>	9.228	22.834	23.150	24 913
Laos/Lengkuas/ <i>Galanga</i>	4.606	7.992	11.047,75	10 425
Lempuyang / <i>Zingiber Aromaticum</i>	10.491	9.082	7.870,60	4 221
Mengkudu/ <i>Pace/Indian Mulberry</i>	46.044	16.314	14.526	15 213

Catatan/Note: ...

Sumber/Source: BPS, Statistik Pertanian Hortikultura SPH-TBF/BPS-Statistics Indonesia, Agricultural Statistic for Horticulture SPH-TBF

Tabel 5.1.9 **Luas Panen Tanaman Hias Menurut Kecamatan dan Jenis Tanaman di Kabupaten Sampang (m²), 2020 dan 2021^x**
Table 5.1.9 **Harvested Area of Ornamental Plants by Subdistrict and Kind of Plant in Sampang Regency (m²), 2020 and 2021^x**

Kecamatan Subdistrict	Anggrek/ <i>Orchid</i>		Krisan/ <i>Chrysantemum</i>		Mawar/ <i>Rose</i>	
	2020	2021 ^x	2020	2021 ^x	2020	2021 ^x
(1)	(2)	(3)	(4)	(5)	(6)	(7)
010 Sreseh	-	-	-	-	-	-
020 Torjun	-	-	-	-	-	-
021 Pangarengan	-	-	-	-	-	-
030 Sampang	-	-	-	-	-	-
040 Camplong	-	-	-	-	-	-
050 Omben	-	-	-	-	-	-
060 Kedungdung	-	-	-	-	-	-
070 Jrengik	-	-	-	-	-	-
080 Tambelangan	-	-	-	-	-	-
090 Banyuates	-	-	-	-	-	-
100 Robatal	-	-	-	-	-	-
101 Karang Penang	-	-	-	-	-	-
110 Ketapang	-	-	-	-	-	-
120 Sokobanah	-	-	-	-	-	-
Kabupaten Sampang	-	-	-	-	-	-

Lanjutan Tabel/*Continued Table* 5.1.9

Kecamatan Subdistrict	Sedap Malam/Tuberose		Melati/ Jasmine		Monstera/ Monstera	
	2020	2021*	2020	2021*	2020	2021*
(1)	(8)	(9)	(10)	(11)	(12)	(13)
010 Sreseh	-	-	-	-	-	-
020 Torjun	-	-	-	-	-	-
021 Pangarengan	-	-	-	-	-	-
030 Sampang	-	-	-	-	-	-
040 Camplong	-	-	-	-	-	-
050 Omben	-	-	-	-	-	-
060 Kedungdung	-	-	-	-	-	-
070 Jrengik	-	-	-	-	-	-
080 Tambelangan	-	-	-	-	-	-
090 Banyuates	-	-	-	-	-	-
100 Robatal	-	-	-	-	-	-
101 Karang Penang	-	-	-	-	-	-
110 Ketapang	-	-	-	-	-	-
120 Sokobanah	-	-	-	-	-	-
Kabupaten Sampang	-	-	-	-	-	-

Catatan/Note: ...

Sumber/Source: BPS, Statistik Pertanian Hortikultura SPH-TH/BPS-Statistics Indonesia, *Agricultural Statistik for Horticulture SPH-TH*

Tabel
Table 5.1.10

Produksi Tanaman Hias Menurut Kecamatan dan Jenis Tanaman di Kabupaten Sampang (tangkai), 2020 dan 2021^x
Production of Ornamental Plants by Subdistrict and Kind of Plant in Sampang Regency (stalks), 2020 and 2021^x

Kecamatan Subdistrict	Anggrek/ <i>Orchid</i>		Krisan/ <i>Chrysantemum</i>		Mawar/ <i>Rose</i>	
	2020	2021 ^x	2020	2021 ^x	2020	2021 ^x
(1)	(2)	(3)	(4)	(5)	(6)	(7)
010 Sreseh	-	-	-	-	-	-
020 Torjun	-	-	-	-	-	-
021 Pangarengan	-	-	-	-	-	-
030 Sampang	-	-	-	-	-	-
040 Camplong	-	-	-	-	-	-
050 Omben	-	-	-	-	-	-
060 Kedungdung	-	-	-	-	-	-
070 Jrengik	-	-	-	-	-	-
080 Tambelangan	-	-	-	-	-	-
090 Banyuates	-	-	-	-	-	-
100 Robatal	-	-	-	-	-	-
101 Karang Penang	-	-	-	-	-	-
110 Ketapang	-	-	-	-	-	-
120 Sokobanah	-	-	-	-	-	-
Kabupaten Sampang	-	-	-	-	-	-

Lanjutan Tabel/*Continued Table* 5.1.10

Kecamatan Subdistrict	Sedap Malam/ <i>Tuberose</i>		Melati/ <i>Jasmine</i>		Monstera/ <i>Monstera</i>	
	2020	2021*	2020	2021*	2020	2021*
(1)	(8)	(9)	(10)	(11)	(12)	(13)
010 Sreseh	-	-	-	-	-	-
020 Torjun	-	-	-	-	-	-
021 Pangarengan	-	-	-	-	-	-
030 Sampang	-	-	-	-	-	-
040 Camplong	-	-	-	-	-	-
050 Omben	-	-	-	-	-	-
060 Kedungdung	-	-	-	-	-	-
070 Jrengik	-	-	-	-	-	-
080 Tambelangan	-	-	-	-	-	-
090 Banyuates	-	-	-	-	-	-
100 Robatal	-	-	-	-	-	-
101 Karang Penang	-	-	-	-	-	-
110 Ketapang	-	-	-	-	-	-
120 Sokobanah	-	-	-	-	-	-
Kabupaten Sampang	-	-	-	-	-	-

Catatan/*Note*: ...Sumber/*Source*: BPS, Statistik Pertanian Hortikultura SPH-TH/BPS-*Statistics Indonesia, Agricultural Statistik for Horticulture SPH-TH*

Tabel 5.1.11 **Luas Panen Tanaman Hias Menurut Jenis Tanaman di Kabupaten Sampang (m²), 2018–2021**
Table 5.1.11 **Harvested Area of Ornamental Plants by Kind of Plant in Sampang Regency (m²), 2018–2021**

Jenis Tanaman Kind of Plants	2018	2019	2020	2021 ^x
(1)	(2)	(3)	(4)	(5)
Anggrek/ <i>Orchid</i>	-	-	-	-
Krisan/ <i>Chrysantemum</i>	-	-	-	-
Mawar/ <i>Rose</i>	-	-	-	-
Sedap Malam/ <i>Tuberose</i>	-	-	-	-
Melati/ <i>Jasmine</i>	-	-	-	-
Monstera/ <i>Monstera</i>	-	-	-	-

Catatan/Note: ...

Sumber/Source: BPS, Statistik Pertanian Hortikultura SPH-TH/BPS-Statistics Indonesia, *Agricultural Statistik for Horticulture SPH-TH*

Tabel 5.1.12 **Produksi Tanaman Hias Menurut Jenis Tanaman di Kabupaten Sampang (tangkai), 2018–2021**
Table *Production of Ornamental Plants by Kind of Plant n Sampang Regency (stalks), 2018–2021*

Jenis Tanaman <i>Kind of Plants</i>	2018	2019	2020	2021 ^x
(1)	(2)	(3)	(4)	(5)
Anggrek/ <i>Orchid</i>	-	-	-	-
Krisan/ <i>Chrysantemum</i>	-	-	-	-
Mawar/ <i>Rose</i>	-	-	-	-
Sedap Malam/ <i>Tuberose</i>	-	-	-	-
Melati/ <i>Jasmine</i>	-	-	-	-
Monstera/ <i>Monstera</i>	-	-	-	-

Catatan/*Note*: ...

Sumber/*Source*: BPS, Statistik Pertanian Hortikultura SPH-TH/BPS-Statistics Indonesia, *Agricultural Statistik for Horticulture SPH-TH*

Tabel
Table 5.1.13

Produksi Buah-buahan Menurut Kecamatan dan Jenis Tanaman di Kabupaten Sampang (kuintal), 2020 dan 2021*
Production of Fruits by Subdistrict and Kind of Plant in Sampang Regency (kuintal), 2020 and 2021*

Kecamatan Subdistrict	Mangga/Mango		Durian/Durian	
	2020	2021*	2020	2021*
(1)	(2)	(3)	(4)	(5)
010 Sreseh	2 911,50	13 2190,00	-	-
020 Torjun	745,40	8 853,00	-	-
021 Pangarengan	794,70	10 328,90	-	-
030 Sampang	6 210,00	62 980,75	-	-
040 Camplong	7 183,40	71 834,00	-	-
050 Omben	1 480,90	14 755,60	-	6,00
060 Kedungdung	1 007,80	14 345,40	-	-
070 Jrengik	94,90	1 393,56	-	-
080 Tambelangan	1 259,70	9 933,75	-	-
090 Banyuates	6 160,50	55 219,00	4,00	-
100 Robatal	3 860,00	15 146,00	4,00	6,00
101 Karang Penang	471,40	8 440,00	340,00	27,75
110 Ketapang	2 278,00	24 337,75	113,00	163,23
120 Sokobanah	10 671,20	120 000,00	-	-
Kabupaten Sampang	45 129,40	549 757,71	461,00	202,98

Lanjutan Tabel/*Continued Table* 5.1.13

Kecamatan Subdistrict	Jeruk Siam/Orange/Tangerine		Pisang/Banana	
	2020	2021*	2020	2021*
(1)	(6)	(7)	(8)	(9)
010 Sreseh	-	-	1 120,00	1 662,35
020 Torjun	2,00	-	8 156,00	8 252,11
021 Pangarengan	3,00	3,60	5 196,00	5 695,23
030 Sampang	-	-	771,00	1 087,85
040 Camplong	-	-	1 001,00	4 823,42
050 Omben	-	-	11 313,00	3 074,00
060 Kedungdung	-	-	8 585,00	9 334,48
070 Jrengik	-	-	739,00	1 447,81
080 Tambelangan	-	40,50	1 375,00	1 468,96
090 Banyuates	348,00	22,60	7 590,00	26 221,54
100 Robatal	59,00	7,10	254 162,00	181 906,58
101 Karang Penang	-	-	52 559,00	55 373,59
110 Ketapang	-	5,42	3 383,00	5 086,91
120 Sokobanah	14,00	18,00	8 196,00	5 092,40
Kabupaten Sampang	426,00	97,22	364 146,00	310 527,23

Lanjutan Tabel/*Continued Table* 5.1.13

Kecamatan <i>Subdistrict</i>	Pepaya/Papaya		Salak/Snakefruit	
	2020	2021*	2020	2021*
	(1)	(10)	(11)	(12)
010 Sreseh	22,80	169,5	-	-
020 Torjun	33,80	372,28	-	-
021 Pangarengan	6,64	171,09	-	-
030 Sampang	376,10	2 865,51	-	-
040 Camplong	83,80	3 590,9	-	-
050 Omben	6,10	92,98	-	-
060 Kedungdung	48,40	417,96	-	-
070 Jrengik	15,80	147,03	-	-
080 Tambelangan	236,40	1 578,85	-	28,56
090 Banyuates	23,20	156,83	-	-
100 Robatal	33,50	51,2	-	-
101 Karang Penang	6,23	92,8	-	-
110 Ketapang	7,20	121,4	-	-
120 Sokobanah	52,60	-	-	-
Kabupaten Sampang	952,57	9 828,33	-	28,56

Lanjutan Tabel/*Continued Table* 5.1.13

Kecamatan Subdistrict	Sukun/Breadruit		Nangka/Jackfruit	
	2020	2021*	2020	2021*
(1)	(10)	(11)	(12)	(13)
010 Sreseh	-	-	-	-
020 Torjun	-	-	1 870	1 776,00
021 Pangarengan	-	-	1 429	452,27
030 Sampang	-	-	276,00	1 272,36
040 Camplong	-	-	-	-
050 Omben	447,00	814,20	35 305	35 244,34
060 Kedungdung	-	-	428,00	475,84
070 Jrengik	3,00	3,06	458,00	563,10
080 Tambelangan	-	-	131,00	225,98
090 Banyuates	32,00	5,20	219,00	7 544,73
100 Robatal	-	-	46 323	44 065,56
101 Karang Penang	-	-	13 480	19 059,00
110 Ketapang	19,00	-	67,00	304,08
120 Sokobanah	282,00	99,00	836,00	2 231,00
Kabupaten Sampang	783,00	921,46	100 822,00	113 214,26

Catatan/Note: ...

Sumber/Source: BPS, Statistik Pertanian Hortikultura SPH-BST/BPS-Statistics Indonesia, Agricultural Statistic for Horticulture SPH-BST

Tabel
Table 5.1.14

Produksi Buah-Buahan dan Sayuran Tahunan Menurut Jenis Tanaman di Kabupaten Sampang (kuintal), 2018–2021

Production of Annual Fruits and Vegetables by Kind of Plant in Sampang Regency (quintal), 2018–2021

Jenis Tanaman Kind of Plants	2018	2019	2020	2021 ^x
(1)	(2)	(3)	(4)	(5)
Buah–Buahan/Fruits:				
Durian/ <i>Durian</i>	530,00	590,00	46,10	202,98
Jeruk Siam/Keprok/ <i>Orange/Tangerine</i>	404,00	-	42,60	97,22
Mangga/ <i>Mango</i>	256 088,00	297 693,00	45129,40	549 757,71
Pepaya/ <i>Papaya</i>	2 942,00	151 426,00	952,57	9 828,33
Pisang/ <i>Banana</i>	119 552,00	151 426,00	36414,60	310 527,23
Salak/ <i>Snakefruit</i>	40,00	40,00	-	28,56
Sukun/ <i>Breadfruit</i>	579,00	5 449,00	783,00	921,46
Nangka/ <i>Jackfruit</i>	82 588	116 581	100 822	113 214,26
Sayuran/Vegetables:				
Kacang Panjang/ <i>Long Beans</i>	1 550,00	2 553,00	1 968,00	2 084,20
Terung/ <i>Eggplant</i>	920,00	863,00	1 101,00	1 346,80

Catatan/Note: ...

Sumber/Source: BPS, Statistik Pertanian Hortikultura SPH-BST/BPS-Statistics Indonesia, Agricultural Statistic for Horticulture SPH-BST

5.2 PERKEBUNAN ESTATE CROPS

Tabel 5.2.1 Luas Areal Tanaman Perkebunan Menurut Kecamatan dan Jenis Tanaman di Kabupaten Sampang (ha), 2020 dan 2021^x
Planted Area of Estate Crops by Subdistrict and Type of Crops in Sampang Regency (ha), 2020 and 2021^x

Kecamatan Subdistrict	Kelapa Sawit/Oil Palm		Kelapa/Coconut	
	2020	2021 ^x	2020	2021 ^x
(1)	(2)	(3)	(4)	(5)
010 Sreseh	...	NA	...	50,00
020 Torjun	...	NA	...	98,00
021 Pangarengan	...	NA	...	54,00
030 Sampang	...	NA	...	233,00
040 Camplong	...	NA	...	116,00
050 Omben	...	NA	...	298,00
060 Kedungdung	...	NA	...	159,00
070 Jrengik	...	NA	...	245,00
080 Tambelangan	...	NA	...	295,00
090 Banyuates	...	NA	...	301,00
100 Robatal	...	NA	...	65,00
101 Karang Penang	...	NA	...	97,00
110 Ketapang	...	NA	...	58,50
120 Sokobanah	...	NA	...	86,50
Kabupaten Sampang	...	NA	...	2 156,00

Lanjutan Tabel/Continued Table 5.2.1

Kecamatan Subdistrict	Karet/Rubber		Kopi/Coffee	
	2020	2021 ^x	2020	2021 ^x
(1)	(6)	(7)	(8)	(9)
010 Sreseh	...	NA	...	NA
020 Torjun	...	NA	...	NA
021 Pangarengan	...	NA	...	NA
030 Sampang	...	NA	...	NA
040 Camplong	...	NA	...	NA
050 Omben	...	NA	...	NA
060 Kedungdung	...	NA	...	NA
070 Jrengik	...	NA	...	NA
080 Tambelangan	...	NA	...	NA
090 Banyuates	...	NA	...	NA
100 Robatal	...	NA	...	NA
101 Karang Penang	...	NA	...	NA
110 Ketapang	...	NA	...	NA
120 Sokobanah	...	NA	...	NA
Kabupaten Sampang	...	NA	...	NA

Lanjutan Tabel/*Continued Table* 5.2.1

Kecamatan Subdistrict	Kakao/Cocoa		Tebu/Sugar cane	
	2020	2021 ^x	2020	2021 ^x
(1)	(10)	(11)	(12)	(13)
010 Sreseh	...	NA	...	NA
020 Torjun	...	NA	...	NA
021 Pangarengan	...	NA	...	NA
030 Sampang	...	NA	...	NA
040 Camplong	...	NA	...	NA
050 Omben	...	NA	...	NA
060 Kedungdung	...	NA	...	NA
070 Jrengik	...	NA	...	NA
080 Tambelangan	...	NA	...	NA
090 Banyuates	...	NA	...	NA
100 Robatal	...	NA	...	NA
101 Karang Penang	...	NA	...	NA
110 Ketapang	...	NA	...	NA
120 Sokobanah	...	NA	...	NA
Kabupaten Sampang	...	NA	...	NA

Lanjutan Tabel/*Continued Table 5.2.1*

Kecamatan Subdistrict	Teh/Tea		Tembakau/Tobacco	
	2020	2021 ^x	2020	2021 ^x
(1)	(14)	(15)	(16)	(17)
010 Sreseh	...	NA	...	2,00
020 Torjun	...	NA	...	535,00
021 Pangarengan	...	NA	...	207,00
030 Sampang	...	NA	...	724,00
040 Camplong	...	NA	...	819,00
050 Omben	...	NA	...	665,00
060 Kedungdung	...	NA	...	60,00
070 Jrengik	...	NA	...	42,00
080 Tambelangan	...	NA	...	–
090 Banyuates	...	NA	...	–
100 Robatal	...	NA	...	239,00
101 Karang Penang	...	NA	...	625,00
110 Ketapang	...	NA	...	115,00
120 Sokobanah	...	NA	...	232,00
Kabupaten Sampang	...	NA	...	4 265,00

Catatan/Note: ...

Sumber/Source: Dinas Pertanian dan Ketahanan Pangan Kabupaten Sampang

Tabel
Table 5.2.2

Produksi Perkebunan Menurut Kecamatan dan Jenis Tanaman di Kabupaten Sampang (ribu ton), 2020 dan 2021^x
Production of Estate by Subdistrict and Type of Crops in Sampang Regency (thousands ton), 2020 and 2021^x

Kecamatan Subdistrict	Kelapa Sawit/Oil Palm		Kelapa/Coconut	
	2020	2021 ^x	2020	2021 ^x
(1)	(2)	(3)	(4)	(5)
010 Sreseh	...	NA	...	0,02
020 Torjun	...	NA	...	0,02
021 Pangarengan	...	NA	...	0,02
030 Sampang	...	NA	...	0,08
040 Camplong	...	NA	...	0,04
050 Omben	...	NA	...	0,17
060 Kedungdung	...	NA	...	0,09
070 Jrengik	...	NA	...	0,06
080 Tambelangan	...	NA	...	0,15
090 Banyuates	...	NA	...	0,19
100 Robatal	...	NA	...	0,02
101 Karang Penang	...	NA	...	0,04
110 Ketapang	...	NA	...	0,03
120 Sokobanah	...	NA	...	0,09
Kabupaten Sampang	...	NA	...	1,00

Lanjutan Tabel/*Continued Table* 5.2.2

Kecamatan Subdistrict	Karet/Rubber		Kopi/Coffee	
	2020	2021 ^x	2020	2021 ^x
(1)	(6)	(7)	(8)	(9)
010 Sreseh	...	NA	...	NA
020 Torjun	...	NA	...	NA
021 Pangarengan	...	NA	...	NA
030 Sampang	...	NA	...	NA
040 Camplong	...	NA	...	NA
050 Omben	...	NA	...	NA
060 Kedungdung	...	NA	...	NA
070 Jrengik	...	NA	...	NA
080 Tambelangan	...	NA	...	NA
090 Banyuates	...	NA	...	NA
100 Robatal	...	NA	...	NA
101 Karang Penang	...	NA	...	NA
110 Ketapang	...	NA	...	NA
120 Sokobanah	...	NA	...	NA
Kabupaten Sampang	...	NA	...	NA

Lanjutan Tabel/*Continued Table* 5.2.2

Kecamatan Subdistrict	Kakao/Cocoa		Tebu/Sugar cane	
	2020	2021 ^x	2020	2021 ^x
(1)	(10)	(11)	(12)	(13)
010 Sreseh	...	NA	...	NA
020 Torjun	...	NA	...	NA
021 Pangarengan	...	NA	...	NA
030 Sampang	...	NA	...	NA
040 Camplong	...	NA	...	NA
050 Omben	...	NA	...	NA
060 Kedungdung	...	NA	...	NA
070 Jrengik	...	NA	...	NA
080 Tambelangan	...	NA	...	NA
090 Banyuates	...	NA	...	NA
100 Robatal	...	NA	...	NA
101 Karang Penang	...	NA	...	NA
110 Ketapang	...	NA	...	NA
120 Sokobanah	...	NA	...	NA
Kabupaten Sampang	...	NA	...	NA

Lanjutan Tabel/*Continued Table* 5.2.2

Kecamatan <i>Subdistrict</i>	Teh/ <i>Tea</i>		Tembakau/ <i>Tobacco</i>	
	2020	2021 ^x	2020	2021 ^x
(1)	(14)	(15)	(16)	(17)
010 Sreseh	...	NA	-	-
020 Torjun	...	NA	-	0,38
021 Pangarengan	...	NA	-	0,13
030 Sampang	...	NA	-	0,60
040 Camplong	...	NA	-	0,66
050 Omben	...	NA	-	0,54
060 Kedungdung	...	NA	-	0,05
070 Jrengik	...	NA	-	0,03
080 Tambelangan	...	NA	-	-
090 Banyuates	...	NA	-	-
100 Robatal	...	NA	-	0,19
101 Karang Penang	...	NA	-	0,53
110 Ketapang	...	NA	-	0,09
120 Sokobanah	...	NA	-	0,26
Kabupaten Sampang	...	NA	-	3,44

Catatan/*Note*: ...

Sumber/*Source*: Dinas Pertanian dan Ketahanan Pangan Kabupaten Sampang

6



INDUSTRI, PERTAMBANGAN, DAN ENERGI

INDUSTRY, MINING, AND ENERGY

PENJELASAN TEKNIS

1. Dinas Perindustrian, Pertambangan dan perdagangan membagi bentuk Industri Pengolahan menjadi lima macam:
 - a. Industri Pangan
 - b. Industri Sandang
 - c. Industri Kimia dan Bahan Bangunan
 - d. Industri Logam dan Elektronika
 - e. Industri Kerajinan.
2. Kebutuhan tenaga listrik di Kabupaten Sampang sebagian besar dari Perusahaan Listrik Negara (PLN).
3. Data air minum dikumpulkan dari Perusahaan Air Minum Daerah Kabupaten Sampang.

TECHNICAL NOTES

1. *Department of Industry, Mining and Processing industry was the form of trade divide into five types*
 - a. *Food Industry*
 - b. *Clothing industry*
 - c. *Chemical and Building Materials Industry*
 - d. *Metal and Electronics Industries*
 - e. *Handicraft Industry*
2. *Electricity demand in the district of Sampang most of the State Electricity Company (PLN).*
3. *Data were collected from drinking water Drinking Water Companies Sampang regency.*

ULASAN

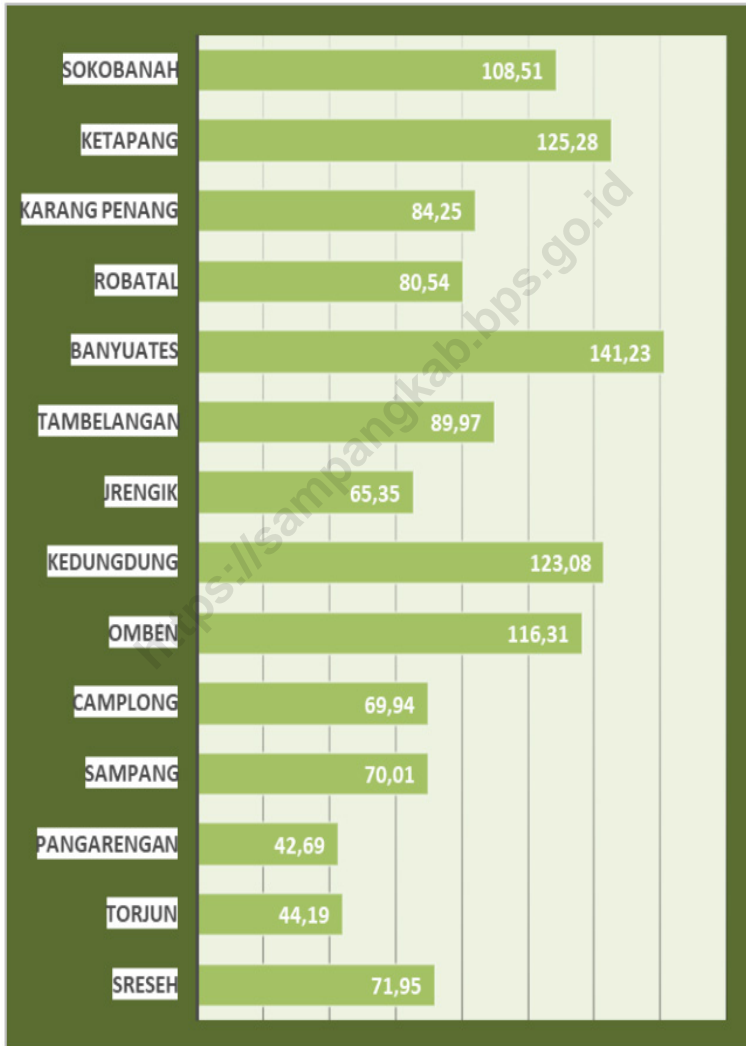
DESCRIPTION

Dari sektor air minum, jumlah pelanggan di PDAM Kabupaten Sampang mengalami penurunan dibanding tahun sebelumnya. Jumlah air yang disalurkan mengalami kenaikan, demikian juga nilai produksinya.

From the water sector, the number of customers in PDAM Kabupaten Sampang has decreased over the previous year. The amount of water delivered increased, so the production values.

<https://sampangkab.bps.go.id>

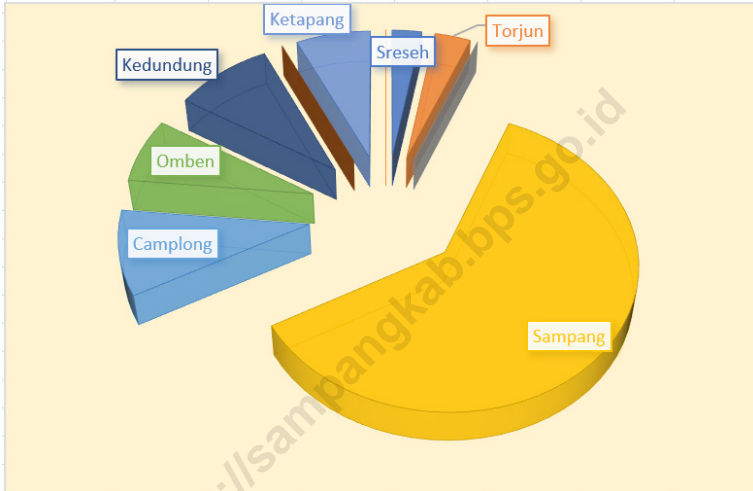
Gambar 6.1 Luas Daerah menurut Kecamatan (%), 2021
Figures 6.1 Area of Subdistrict (%), 2021



Sumber/Source : Berdasarkan Peraturan Menteri Dalam Negeri No. 66 Tahun 2011 tanggal 28 Desember 2011
 Based on Minister Of Home Affairs Regulation No 66/2011, December 28, 2011

Gambar 6.2
Figures

Persentase Jumlah Air yang Disalurkan (m³) Menurut Kecamatan di Kabupaten Sampang, 2021
Percentage of Distributed Water by Subdistrict in Sampang Regency, 2021



Sumber/Source : Perusahaan Daerah Air Minum (PDAM) Kabupaten Sampang

Tabel
Table 6.1

Daya Terpasang, Produksi, dan Distribusi Listrik PT. PLN (Persero) pada Cabang/Ranting PLN Menurut Kecamatan di Kabupaten Sampang, 2021
Installed Electricity Power, Production, and Distribution of PT. PLN (Persero) at PLN Branch by Subdistrict in Sampang Regency, 2021

Kecamatan Subdistrict	Daya Terpasang Installed Electricity Power (KW)	Produksi Listrik Electricity Production (KWh)	Listrik Terjual Electricity Sold (KWh)	Dipakai Sendiri Own Used (KWh)	Susut/ Hilang Shrinkage/ Lost (KWh)
(1)	(2)	(3)	(4)	(5)	(6)
010 Sreseh
020 Torjun
021 Pangarengan
030 Sampang
040 Camplong
050 Omben
060 Kedungdung
070 Jrengik
080 Tambelangan
090 Banyuates
100 Robatal
101 Karang Penang
110 Ketapang
120 Sokobanah
Kabupaten Sampang

Catatan/Note: ...

Sumber/Source: Perusahaan Listrik Negara (PLN) ULP Sampang

Tabel
Table 6.2**Jumlah Pelanggan Listrik Menurut Kecamatan di
Kabupaten Sampang, 2017–2021**
**Number of Electricity Customers by Subdistrict in Sampang
Regency, 2017–2021**

Kecamatan Subdistrict	2017	2018	2019	2020	2021
(1)	(2)	(3)	(4)	(5)	(6)
010 Sreseh	8 422	8 548	8 634
020 Torjun	9 205	9 343	9 437
021 Pangarengan	6 117	6 209	6 271
030 Sampang	28 763	29 194	29 486
040 Camplong	17 368	17 629	17 805
050 Omben	14 093	14 304	14 447
060 Kedungdung	9 805	9 952	10 052
070 Jrengik	7 483	7 595	7 671
080 Tambelangan	9 068	9 204	9 296
090 Banyuates	19 896	20 194	20 396
100 Robatal	9 839	9 987	10 086
101 Karang Penang	8 436	8 563	8 648
110 Ketapang	21 652	21 977	22 197
120 Sokobanah	9 632	9 776	9 874
Kabupaten Sampang	179 779	182 476	184 300

Catatan/Note: ...

Sumber/Source: Perusahaan Listrik Negara (PLN) ULP Sampang

Tabel
Table 6.3**Jumlah Pelanggan dan Air yang Disalurkan Menurut Kecamatan di Kabupaten Sampang, 2021**
Number of Customers and Distributed Water by Subdistrict in Sampang Regency, 2021

Kecamatan Subdistrict	Pelanggan Number of Customers	Air Disalurkan Distributed Water (m ³)	Nilai Value (Rp)
(1)	(2)	(3)	(4)
010 Sreseh	606	164 592	677 007 952
020 Torjun	562	199 670	591 143 365
021 Pangarengan	-	-	-
030 Sampang	6 516	3 621 024	8 878 060 561
040 Camplong	1 037	566 201	901 219 341
050 Omben	1 021	430 445	931 990 204
060 Kedungdung	639	546 653	749 169 033
070 Jrengik	90	-	153 832 119
080 Tambelangan	81	-	117 051 965
090 Banyuates	-	-	-
100 Robatal	-	-	-
101 Karang Penang	-	-	-
110 Ketapang	170	415 022	415 260 646
120 Sokobanah	45	-	33 679 371
Kabupaten Sampang	10 767	5 943 607	13 448 414 557

Catatan/Note: ...

Sumber/Source: Perusahaan Daerah Air Minum (PDAM) Kabupaten Sampang

7



PARIWISATA

TOURISM

PENJELASAN TEKNIS

1. Berdasarkan Surat Ijin Usaha Perdagangan yang dikeluarkan oleh Kantor Pelayanan, Perijinan dan Penanaman Modal, usaha perdagangan dibedakan menjadi:
 - a. Perdagangan Besar
 - b. Perdagangan Menengah
 - c. Perdagangan Kecil
2. Sarana perdagangan terdiri dari pasar umum, pasar desa, toko/ swalayan/ toserba, kios, rumah makan/restoran/ warung. Data ini dikumpulkan dari Badan Pemberdayaan Masyarakat Kabupaten Sampang.
3. Koperasi terdiri dari Koperasi Primer dan Sekunder. Data mengenai koperasi bersumber dari Dinas Koperasi, Pengusaha Kecil dan Menengah Kabupaten Sampang. Koperasi primer adalah koperasi yang anggotanya orang seorang dimana wilayah keanggotaannya meliputi satu Kabupaten/Kota dan wewenang pembinaanya menjadi tanggung jawab Kabupaten/Kota. Sedangkan koperasi sekunder adalah koperasi yang anggotanya terdiri dari koperasi primer dan keanggotaannya meliputi satu Kabupaten/Kota dimana wewenang pembinaanya menjadi tanggung jawab Kabupaten/Kota.

TECHNICAL NOTES

1. *Based on the Business License issued by the Office of Trade Services, Licensing and Investment, the trading business can be divided into:*
 - a. *Wholesale*
 - b. *Secondary trading*
 - c. *Small trade*
2. *Facility consists of a common market of trade, markets, shops/ supermarkets, stalls, restaurant/ cafes. This data is collected from the Board Community Empowerment of Sampang Regency.*
3. *Cooperatives are divided by Primary and Secondary Cooperatives. The data on cooperatives sourced from the Department of Cooperatives and Small-Large Entrepreneurs of Sampang Regency. Primary cooperative is a cooperative that has member is individually status in a Regency / City, and Department of Cooperatives and Small-Large Entrepreneurs in regency/city level has responsibility to guide and build that kind of cooperatives. Secondary cooperative is a cooperative that has member from some primary cooperatives in a regency/city, and Department of Cooperatives and Small-Large Entrepreneurs in regency/city level has responsibility to guide and build them.*

ULASAN

Selama tahun 2009-2020 usaha perdagangan di Kabupaten Sampang didominasi oleh usaha perdagangan kecil. Hal ini terlihat dari Surat Ijin Usaha Perdagangan yang diterbitkan oleh Kantor Pelayanan, Perijinan dan Penanaman Modal Kabupaten Sampang. Penerbitan Surat Ijin Usaha Perdagangan paling banyak terjadi pada tahun 2012 untuk usaha perdagangan kecil dan pada tahun 2008 untuk perdagangan menengah. Sedangkan untuk usaha perdagangan besar diterbitkan paling banyak pada tahun 2010.

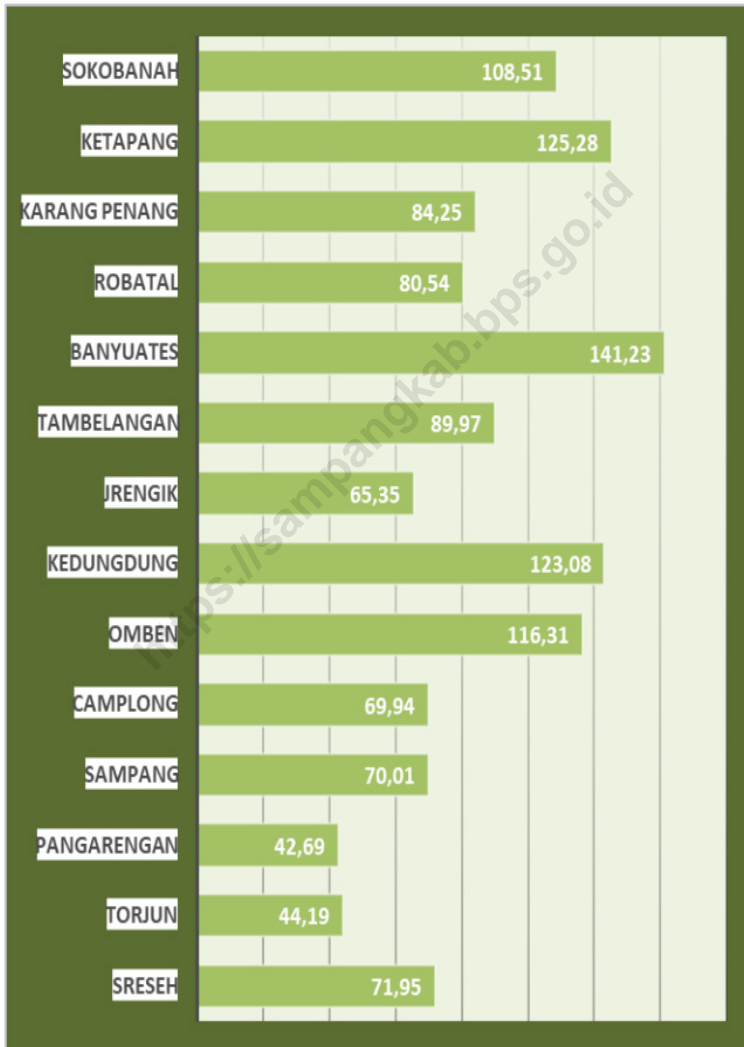
Sebagai salah satu sarana perekonomian, keberadaan koperasi di Kabupaten Sampang cukup menggembirakan. Jenis koperasi di Kabupaten Sampang terdiri dari 23 jenis, mulai dari Koperasi Pusat, Koperasi Unit Desa, Koperasi Pegawai Republik Indonesia, Koperasi Wanita, Koperasi Pasar, sampai dengan Koperasi Serba Usaha. Pada tahun 2017 koperasi di Kabupaten Sampang berjumlah 446 usaha, dan berkembang pada tahun 2018 menjadi 447 usaha.

DESCRIPTION

During the years 2008-2019 in the district of Sampang trading business is dominated by small trading businesses. This can be seen of business license issued by the Office of Trade Services, Licensing and Investment Sampang regency. Issuance of Permit Trading the most happening in 2012 for small and 2008 for medium-sized commercial businesses. As for business at most wholesale trade published in 2010.

As one facilities economy, the existence of cooperatives in the Sampang Regency quite encouraging. Types of cooperatives in the Sampang Regency consists of 23 types, from the Central Cooperative, Cooperative Village Unit Cooperative Republic of Indonesia, Women's Cooperative, Cooperative Market, Cooperative Enterprise Business Solutions. In 2017 cooperatives in the Sampang Regency amounted to 446 enterprises, and growing in 2017 to 447 businesses.

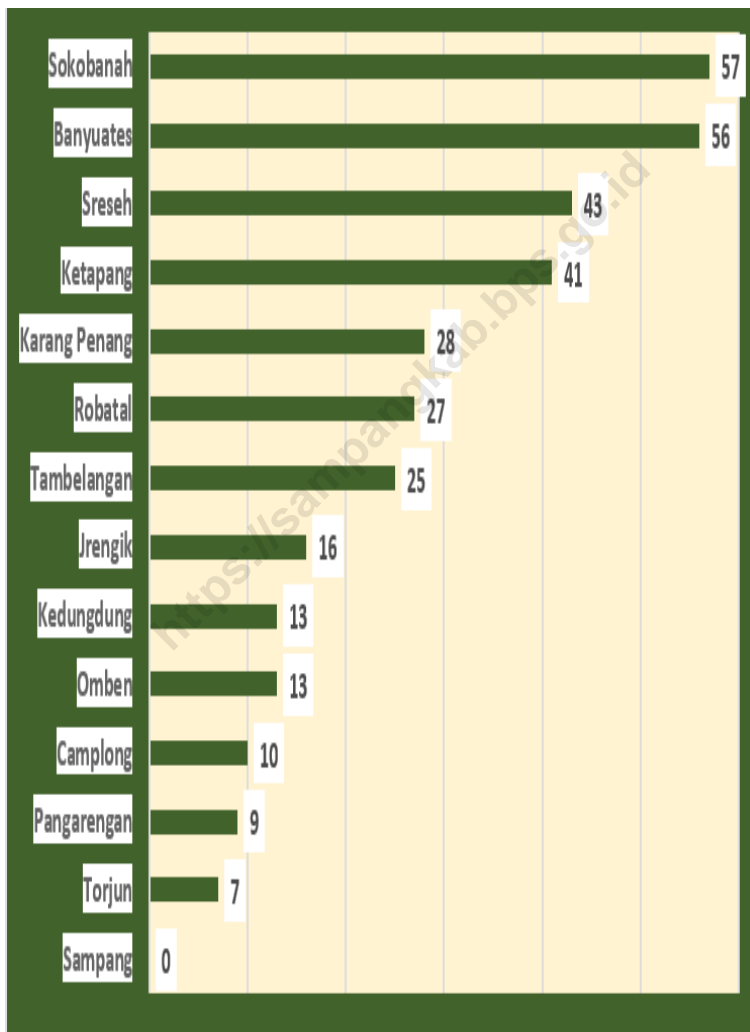
Gambar 7.1 Luas Daerah menurut Kecamatan (%), 2021
Figures 7.1 Area of Subdistrict (%), 2021



Sumber/Source : Berdasarkan Peraturan Menteri Dalam Negeri No. 66 Tahun 2011 tanggal 28 Desember 2011
 Based on Minister Of Home Affairs Regulation No 66/2011, December 28, 2011

Gambar 7.2
Figures

Jarak dari Ibukota Kecamatan ke Ibukota Kabupaten di Kabupaten Sampang (km), 2021
Distance between District Capital and Regency Capital in Sampang Regency (km), 2021



Sumber/Source : Kanwil Badan Pertanahan Nasional Provinsi Jawa Tengah/National Landagency Council of Jawa Tengah Province

Tabel
Table 7.1

**Jumlah Rumah Makan/Restoran Menurut Kecamatan di
Kabupaten Sampang, 2018–2021**
*Number of Restaurants by Subdistrict in Sampang Regency,
2018–2021*

Kecamatan Subdistrict	2018	2019	2020	2021
(1)	(2)	(3)	(4)	(5)
010 Sreseh	-	...
020 Torjun	1	...
021 Pangarengan	-	...
030 Sampang	17	...
040 Camplong	6	...
050 Omben	-	...
060 Kedungdung	-	...
070 Jrengik	-	...
080 Tambelangan	-	...
090 Banyuates	-	...
100 Robatal	-	...
101 Karang Penang	2	...
110 Ketapang	8	...
120 Sokobanah	9	...
Kabupaten Sampang	43	...

Catatan/Note: ...

Sumber/Source: BPS, Pendataan Potensi Desa (PODES) / BPS-Statistic Indonesia, Village Potential Data Collection



TRANSPORTASI DAN KOMUNIKASI

TRANSPORTATION AND COMMUNICATION



PENJELASAN TEKNIS

1. Data Transportasi, Komunikasi dan Pariwisata meliputi:
 - a. Panjang Jalan
 - b. Sarana Angkutan
 - c. Pos
 - d. Hotel
2. Sumber data Transportasi, Komunikasi dan Pariwisata berasal dari instansi terkait yang dikumpulkan oleh Badan Pusat Statistik Kabupaten Sampang.
3. komodasi ialah suatu usaha yang menggunakan suatu bangunan atau sebagian dari padanya khusus disediakan, dimana setiap orang dapat menginap dan memperoleh pelayanan serta fasilitas lainnya.

TECHNICAL NOTES

1. *Data transport and communication include:*
 - a. *Length of Roads.*
 - b. *Transportation*
 - c. *Post*
 - d. *Hotel*
2. *Sources of data Transportation, Communication and Tourism from the relevant agencies, collected by the Central Statistics Agency Sampang Regency.*
3. *Accommodation is a business that uses a building or part thereof specifically provided, where everyone can stay and obtain medical and other facilities.*

ULASAN

Padatahun2021 kondisi permukaan jalan kabupaten yang mengalami kerusakan sepanjang 281,50 km, mengalami kenaikan 0,8 km dibanding tahun 2020 sedangkan kondisi jalan yang baik sepanjang 866,50 km. Kondisi jembatan yang rusak pada tahun 2020 lebih sedikit dibandingkan kondisi setahun sebelumnya.

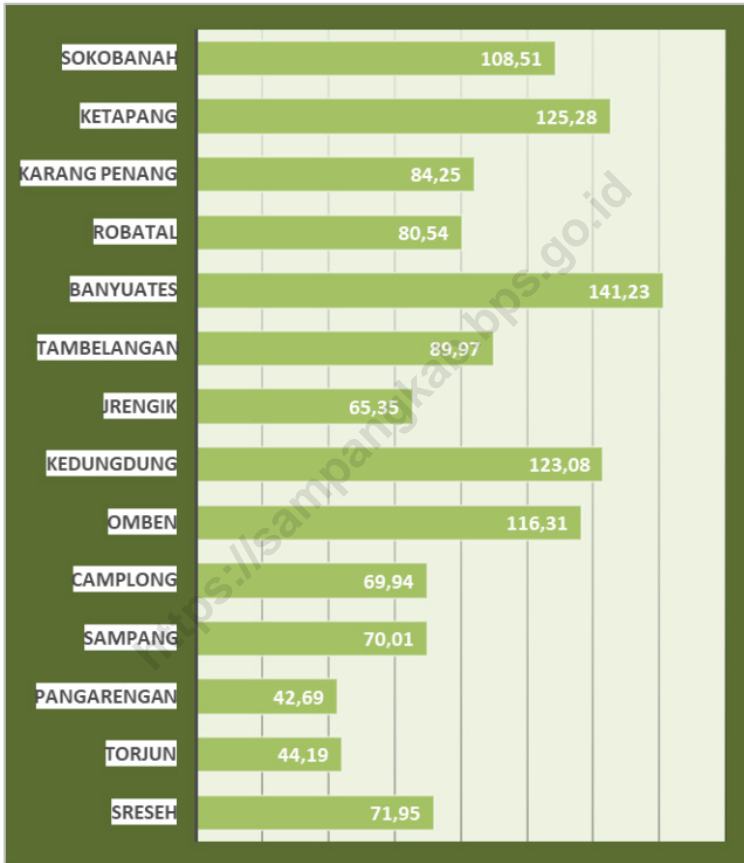
Meskipun di beberapa tempat, pengiriman uang dengan wesel pos sudah diganti dengan transfer bank, namun indikator di PT Pos Indonesia Kantor Pos Sampang menunjukkan angka yang sebaliknya. Jumlah pengirim wesel pos mengalami kenaikan dibanding tahun sebelumnya, begitu juga wesel pos yang diterima mengalami kenaikan.

DESCRIPTION

In 2021 Road surface conditions throughout the county who suffered damage to 281,50 km increased in 2020 compared to 0,8 km, while the road conditions are good throughout the 866,50 km. Condition of the broken bridge in 2020 is less than the condition a year earlier.


Although in some places, sending money by postal money order has been replaced by bank transfer, but an indicator of PT Pos Indonesia Sampang Post Office figures showed otherwise. Number of sending money orders to increase over the previous year, as well as postal money orders received increased.

Gambar 8.1 Luas Daerah menurut Kecamatan (%), 2021
Figures 8.1 Area of Subdistrict (%), 2021



Sumber/Source : Berdasarkan Peraturan Menteri Dalam Negeri No. 66 Tahun 2011 tanggal 28 Desember 2011
 Based on Minister Of Home Affairs Regulation No 66/2011, December 28,2011

Gambar 8.2 Kondisi jalan di kabupaten sampang
Figures *Read Condition in the Sampang Regency*



Sumber/Source : Dinas Perhubungan Sampang/Department Of Sampang Transportation

8.1 TRANSPORTASI TRANSPORTATION

Tabel 8.1.1 Panjang Jalan¹ Menurut Tingkat Kewenangan Pemerintahan di Kabupaten Sampang (km), 2019–2021
Table 8.1.1 Length of Roads¹ by Level of Government Authority in Sampang Regency (km), 2019–2021

Tingkat Kewenangan Pemerintahan Level of Government Authority	2019	2020	2021
(1)	(2)	(3)	(4)
Negara ² /State ²	83,24	83,24	83,24
Provinsi/Province	56,3	56,3	56,3
Kabupaten/Kota Regency/Municipality	1 379,27	1 379,27	1 379,27
Jumlah/Total	1518,81	1518,81	1518,81

Catatan/Note: ¹ Data tidak termasuk panjang jalan tol/Excluding toll road

² Berdasarkan Keputusan Menteri Pekerjaan Umum dan Perumahan Rakyat No. 248/KPTS/M/2016/Based on Public Work and Public Housing Ministerial Decree No. 248/KPTS/M/2016

Sumber/Source: Dinas Pekerjaan Umum dan Penataan Ruang Kabupaten Sampang

Tabel 8.1.2 Panjang Jalan Menurut Jenis Permukaan Jalan di Kabupaten Sampang (km), 2019–2021
Length of Roads by Type of Road Surface in Sampang Regency (km), 2019–2021

Jenis Permukaan Jalan Type of Road Surface	2019	2020	2021
(1)	(2)	(3)	(4)
Aspal/Paved	1 360,70	1 342,21	1 324,04
Kerikil/Gravel	0,00	0,00	0,00
Tanah/Soil	0,00	0,00	0,00
Lainnya/Others	18,57	37,06	55,24
Jumlah/Total	1 379,27	1 379,27	1 379,27

Catatan/Note: ...

Sumber/Source: Dinas Pekerjaan Umum dan Penataan Ruang Kabupaten Sampang

Tabel 8.1.3 Panjang Jalan Menurut Kondisi Jalan di Kabupaten Sampang (km), 2019–2021
Length of Roads by Condition of Roads in Sampang Regency (km), 2019–2021

Kondisi Jalan Condition of Roads	2019	2020	2021
(1)	(2)	(3)	(4)
Baik/Good	797,45	828,57	866,50
Sedang/Moderate	0,00	0,00	0,00
Rusak/Damage	307,33	270,00	231,27
Rusak Berat/Severely Damage	274,49	280,70	281,50
Jumlah/Total	1 379,27	1 379,27	1 379,27

Catatan/Note: ...

Sumber/Source: Dinas Pekerjaan Umum dan Penataan Ruang Kabupaten Sampang

8.2 KOMUNIKASI COMMUNICATION

Tabel 8.2.1 **Jumlah Kantor Pos Pembantu Menurut Kecamatan di Kabupaten Sampang, 2018–2021**
Table 8.2.1 **Number of Post Offices Subsidiaries by Subdistrict in Sampang Regency, 2018–2021**

Kecamatan Subdistrict	2018	2019	2020	2021
(1)	(2)	(3)	(4)	(5)
010 Sreseh	0	0	0	0
020 Torjun	1	1	1	1
021 Pangarengan	0	0	0	0
030 Sampang	1	1	1	1
040 Camplong	1	1	1	1
050 Omben	1	1	1	1
060 Kedungdung	1	1	1	1
070 Jrengik	1	1	1	1
080 Tambelangan	0	0	0	0
090 Banyuates	1	1	1	1
100 Robatal	1	1	1	1
101 Karangpenang	1	1	1	1
110 Ketapang	1	1	1	1
120 Sokobanah	1	1	1	1
Nama Kabupaten/Kota	11	11	11	11

Catatan/Note: ...

Sumber/Source: Kantor POS Cabang Sampang/ Sampang Branch POS Office



PERBANKAN, KOPERASI, DAN HARGA-HARGA

BANKING, COOPERATIVE, AND PRICES

PENJELASAN TEKNIS

1. Koperasi adalah perusahaan yang beranggotakan orang-seorang atau badan hukum koperasi dengan melandaskan kegiatannya berdasarkan prinsip koperasi sekaligus sebagai gerakan ekonomi rakyat yang berdasarkan azas kekeluargaan. Bentuk badan hukum koperasi ini dikeluarkan dan disahkan oleh Departemen Koperasi.
2. Koperasi Unit Desa (KUD) merupakan koperasi di wilayah pedesaan yang bergerak dalam penyediaan kebutuhan masyarakat yang berkaitan dengan kegiatan pertanian. Koperasi unit desa dapat juga dikatakan sebagai wadah organisasi ekonomi yang berwatak sosial dan merupakan wadah bagi pengembangan berbagai kegiatan ekonomi masyarakat pedesaan yang diselenggarakan oleh masyarakat dan untuk masyarakat itu sendiri.
3. KOPKAR (Koperasi Karyawan) adalah sebuah koperasi yang berada di sebuah perusahaan tertentu. Anggota koperasi ini adalah para karyawan dari perusahaan tersebut.

TECHNICAL NOTES

1. *Cooperative is a company composed of persons-a legal entity or legal entity based on its activities based on the principle of cooperatives as well as a people's economic movement based on the principle of kinship. The form of legal entity of this cooperative is issued and authorized by the Ministry of Cooperatives.*
2. *Village Unit Cooperative (KUD) is a cooperative in rural areas engaged in the provision of community needs related to agricultural activities. Village cooperatives can also be said to be a platform for economic organization with a social character and is a venue for the development of various economic activities of rural communities organized by the community and for the community itself.*
3. *Employee Cooperative is a cooperative residing in a particular company. Members of this cooperative are the employees of the company.*

ULASAN

Di Kabupaten Sampang terdapat 458 koperasi yang berada di Dinas Koperasi dan UKM Kabupaten Sampang. Dari jumlah tersebut yang paling sedikit adalah koperasi pedagang pasar dengan jumlah sebanyak 5 unit, sedangkan koperasi karyawan ada 11 unit.

Koperasi yang paling dominan adalah termasuk dalam kategori Lainnya yaitu 385, dibanding tahun 2020 mengalami kenaikan 73 unit. selanjutnya terbesar kedua adalah KPRI sebanyak 44 unit

Jumlah koperasi yang aktif mengalami kenaikan 8 unit dibanding tahun 2020. kecamatan yang terbanyak ada di kecamatan sampang 72 unit

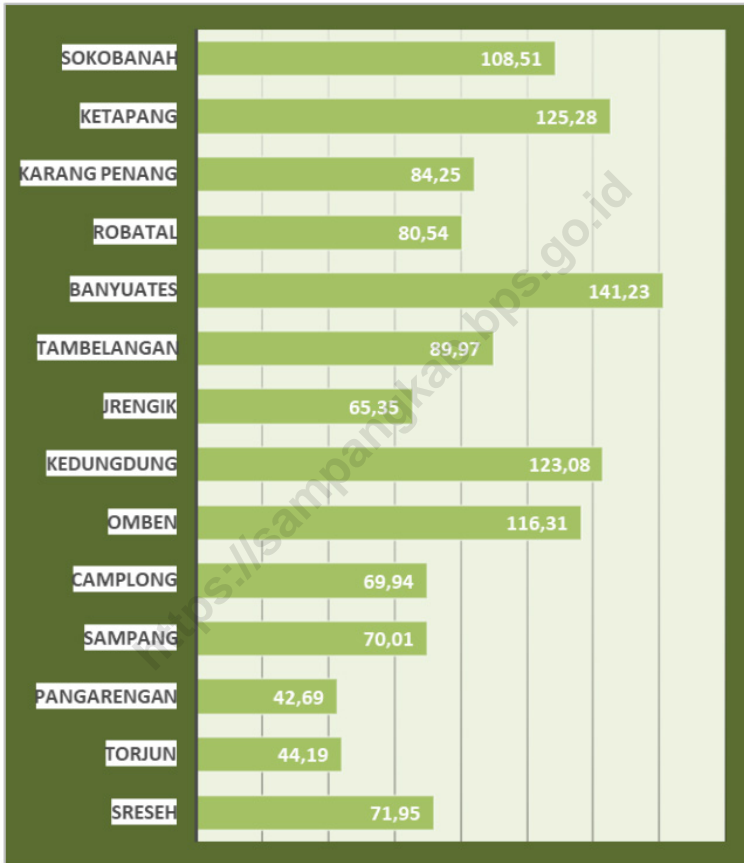
DESCRIPTION

In Sampang Regency there are 458 cooperatives registered with the Sampang Regency Cooperative and SME Office. Of these, the least are market traders' cooperatives with a total of 5 units, while employee cooperatives have 11 units.

The most dominant cooperatives are included in the Other category, namely 385, compared to 2020, there was an increase of 73 units. Next, the second largest is KPRI with 44 units

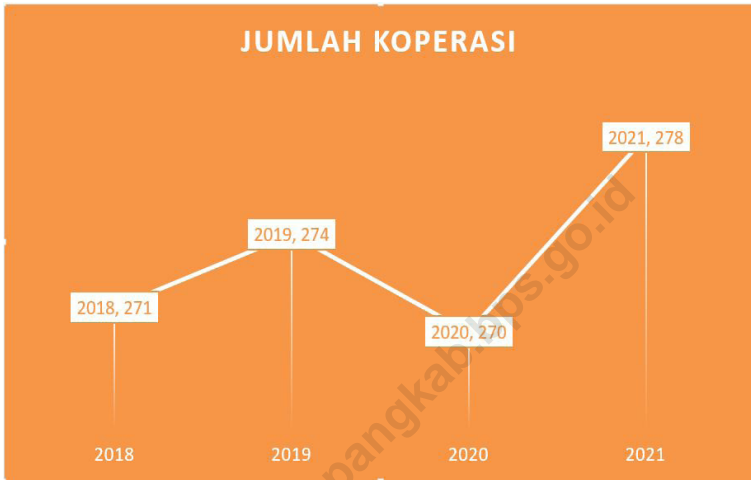
The number of active cooperatives has increased by 8 units compared to 2020. The most subdistricts are in Sampang sub-district 72 units

Gambar 9.1 Luas Daerah menurut Kecamatan (%), 2021
Figures 9.1 Area of Subdistrict (%), 2021



Sumber/Source : Berdasarkan Peraturan Menteri Dalam Negeri No. 66 Tahun 2011 tanggal 28 Desember 2011
 Based on Minister Of Home Affairs Regulation No 66/2011, December 28,2011

Gambar 9.2 Jumlah koperasi yang aktif menurut Kecamatan
Figures Number of active cooperative by Subdistrict



Sumber/Source : Dinas Koperasi dan UKM Kabupaten Sampang/Cooperative and SME Office of Sampang Regency

Tabel 9.1
Table

Jumlah Koperasi Aktif Menurut Kecamatan di Kabupaten Sampang, 2018–2021
Number of Active Cooperative by Subdistrict in Sampang Regency, 2018–2021

Kecamatan Subdistrict	2018	2019	2020	2021
(1)	(2)	(3)	(4)	(5)
010 Sreseh	19	19	18	19
020 Torjun	14	14	10	10
021 Pangarengan	12	12	11	11
030 Sampang	69	70	68	72
040 Camplong	24	25	23	23
050 Omben	31	31	31	31
060 Kedungdung	15	15	14	14
070 Jrengik	8	8	10	10
080 Tambelangan	7	7	8	8
090 Banyuates	11	11	12	12
100 Robatal	16	16	15	17
101 Karangpenang	15	16	19	20
110 Ketapang	17	17	15	15
120 Sokobanah	13	13	16	16
Nama Kabupaten/Kota	271	274	270	278

Catatan/Note: ...

Sumber/Source: Dinas Perindustrian dan Perdagangan/ Department of Industry and Commerce

Tabel
Table 9.2**Jumlah Koperasi Menurut Jenis Koperasi dan Kecamatan di Kabupaten Sampang, 2021**
Number of Cooperative by Kind of Cooperative and Subdistrict in Sampang Regency, 2021

Kecamatan Subdistrict	Jenis Koperasi/ Kind of Cooperative					Jumlah Total
	KUD	KPRI	KOPKAR	KOPPAS	Lainnya Other	
(1)	(2)	(3)	(4)	(5)	(6)	(7)
010 Sreseh	1	1	0	0	22	24
020 Torjun	1	2	0	0	17	20
021 Pangarengan	1	1	0	0	14	16
030 Sampang	1	29	9	3	84	126
040 Camplong	1	1	2	0	27	31
050 Omben	1	2	0	0	36	39
060 Kedungdung	1	1	0	0	28	30
070 Jrengik	1	1	0	0	16	18
080 Tambelangan	1	1	0	0	18	20
090 Banyuates	1	1	0	0	33	35
100 Robatal	1	1	0	0	22	24
101 Karangpenang	0	1	0	0	20	21
110 Ketapang	1	1	0	2	30	34
120 Sokobanah	1	1	0	0	18	20
Nama Kabupaten/Kota	13	44	11	5	385	458

Catatan/Note: ...

Sumber/Source: Dinas Perindustrian dan Perdagangan/ Department of Industry and Commerce

Tabel
Table 9.3**Indeks Harga Konsumen per Bulan Menurut Kelompok Pengeluaran (2018=100) di BPS Provinsi Jawa timur, 2021**
Consumer Price Index per Month by Expenditure Group (2018=100) in East Java Province, 2021

Bulan Month	Makanan, Minuman dan Tembakau Food, Beverages and Tobacco	Pakaian dan Alas Kaki Clothing and Footwear	Perumahan, Air, Listrik, dan Bahan Bakar Rumah Tangga Housing, Water, Electricity, and Household Fuels
(1)	(2)	(3)	(4)
Januari/January	106,12	103,77	102,86
Februari/February	106,15	103,83	102,90
Maret/March	106,97	103,85	102,90
April/April	106,94	103,91	102,94
Mei/May	106,95	105,18	103,12
Juni/June	106,05	105,20	103,17
Juli/July	106,37	105,22	103,19
Agustus/August	106,59	105,37	103,25
September/September	105,60	105,50	103,30
Oktober/October	105,93	105,59	103,37
November/November
Desember/December
2021	1 063,67	1 047,42	1 031,00

Lanjutan Tabel/*Continued Table 9.3*

Bulan <i>Month</i>	Perlengkapan, Peralatan, dan Pemeliharaan Rutin Rumah Tangga <i>Furnishing, Household Equipment and Routine Household Maintenance</i>	Kesehatan <i>Health</i>	Transportasi <i>Transport</i>
(1)	(5)	(6)	(7)
Januari/ <i>January</i>	104,41	104,61	103,67
Februari/ <i>February</i>	104,54	105,03	104,50
Maret/ <i>March</i>	104,60	104,97	104,30
April/ <i>April</i>	104,78	105,20	104,42
Mei/ <i>May</i>	105,05	105,29	104,79
Juni/ <i>June</i>	105,32	105,60	104,30
Juli/ <i>July</i>	105,42	106,34	104,39
Agustus/ <i>August</i>	105,67	106,92	104,56
September/ <i>September</i>	105,80	107,34	104,62
Oktober/ <i>October</i>	105,96	107,41	104,85
November/ <i>November</i>
Desember/ <i>December</i>
2021	1 051,55	1 058,71	1 044,41

Lanjutan Tabel/*Continued Table* 9.3

Bulan Month	Informasi, Komunikasi, dan Jasa Keuangan Information, Communication and Financial Services	Rekreasi, Olahraga, dan Budaya Recreation, Sport, and Culture	Pendidikan Education
(1)	(8)	(9)	(10)
Januari/ <i>January</i>	100,68	101.24	109,44
Februari/ <i>February</i>	100,66	101.53	109,44
Maret/ <i>March</i>	100,39	101.65	109,44
April/ <i>April</i>	100,39	101.81	109,44
Mei/ <i>May</i>	100,38	101.96	109,44
Juni/ <i>June</i>	100,32	102.12	109,56
Juli/ <i>July</i>	100,33	102.11	110,46
Agustus/ <i>August</i>	100,33	101.96	112,11
September/ <i>September</i>	100,37	101.99	112,18
Oktober/ <i>October</i>	100,38	102.09	112,20
November/ <i>November</i>
Desember/ <i>December</i>
2021	1 024,23	1 018,46	1 103,71

Lanjutan Tabel/Continued Table 9.3

Bulan Month	Penyediaan Makanan dan Minuman/Restoran Food and Beverage Services/Restaurant	Perawatan Pribadi dan Jasa Lainnya Personal Care and Other Services	Umum General
(1)	(11)	(12)	(13)
Januari/January	106,28	111,38	105,02
Februari/February	107,26	111,25	105,25
Maret/March	107,29	110,76	105,37
April/April	107,61	111,37	105,48
Mei/May	108,00	112,67	105,77
Juni/June	108,37	113,26	105,62
Juli/July	108,41	113,27	105,80
Agustus/August	108,93	113,29	106,08
September/September	109,58	113,31	105,96
Oktober/October	110,15	113,34	106,15
November/November
Desember/December
2021	1 081,88	1 123,90	1 056,50

Catatan/Note: ...

Sumber/Source: BPS, Survei Harga Konsumen/BPS-Statistics Indonesia, Consumer Price Survey

Tabel
Table 9.4**Laju Inflasi Bulanan Menurut Kelompok Pengeluaran
(2018=100) di BPS Provinsi Jawa Timur, 2021**
**Monthly Inflation Rate by Expenditure Group (2018=100) in
East Java Province, 2021**

Bulan Month	Makanan, Minuman dan Tembakau Food, Beverages and Tobacco	Pakaian dan Alas Kaki Clothing and Footwear	Perumahan, Air, Listrik, dan Bahan Bakar Rumah Tangga Housing, Water, Electricity, and Household Fuels
(1)	(2)	(3)	(4)
Januari/January	0,95	0,10	0,08
Februari/February	0,03	0,06	0,04
Maret/March	0,77	0,02	0,00
April/April	-0,03	0,06	0,04
Mei/May	0,01	1,22	0,17
Juni/June	-0,84	0,02	0,05
Juli/July	0,30	0,02	0,02
Agustus/August	0,21	0,14	0,06
September/September	-0,93	0,12	0,05
Oktober/October	0,31	0,09	0,07
November/November
Desember/December
2021	0,78	1,85	0,58

Lanjutan Tabel/*Continued Table 9.4*

Bulan <i>Month</i>	Perlengkapan, Peralatan, dan Pemeliharaan Rutin Rumah Tangga <i>Furnishing, Household Equipment and Routine Household Maintenance</i>	Kesehatan <i>Health</i>	Transportasi <i>Transport</i>
(1)	(5)	(6)	(7)
Januari/ <i>January</i>	0,20	0,11	-0,03
Februari/ <i>February</i>	0,12	0,40	0,80
Maret/ <i>March</i>	0,06	-0,06	-0,19
April/ <i>April</i>	0,17	0,22	0,12
Mei/ <i>May</i>	0,26	0,09	0,35
Juni/ <i>June</i>	0,26	0,29	-0,47
Juli/ <i>July</i>	0,09	0,70	0,09
Agustus/ <i>August</i>	0,24	0,55	0,16
September/ <i>September</i>	0,12	0,39	0,06
Oktober/ <i>October</i>	0,15	0,07	0,22
November/ <i>November</i>
Desember/ <i>December</i>
2021	1,67	2,76	1,11

Lanjutan Tabel/*Continued Table 9.4*

Bulan Month	Informasi, Komunikasi, dan Jasa Keuangan Information, Communication and Financial Services	Rekreasi, Olahraga, dan Budaya Recreation, Sport, and Culture	Pendidikan Education
(1)	(8)	(9)	(10)
Januari/January	0,28	0,06	0,04
Februari/February	-0,02	0,29	0,00
Maret/March	-0,27	0,12	0,00
April/April	0,00	0,16	0,00
Mei/May	-0,01	0,15	0,00
Juni/June	-0,06	0,16	0,11
Juli/July	0,01	-0,01	0,82
Agustus/August	0,00	-0,15	1,49
September/September	0,04	0,03	0,06
Oktober/October	0,01	0,10	0,02
November/November
Desember/December
2021	-0,02	0,91	2,54

Lanjutan Tabel/Continued Table 9.4

Bulan Month	Penyediaan Makanan dan Minuman/Restoran Food and Beverage Services/Restaurant	Perawatan Pribadi dan Jasa Lainnya Personal Care and Other Services	Umum General
(1)	(11)	(12)	(13)
Januari/January	0,26	0,25	0,32
Februari/February	0,92	-0,12	0,22
Maret/March	0,03	-0,44	0,11
April/April	0,30	0,55	0,10
Mei/May	0,36	1,17	0,27
Juni/June	0,34	0,52	-0,14
Juli/July	0,04	0,01	0,17
Agustus/August	0,48	0,02	0,26
September/September	0,60	0,02	-0,11
Oktober/October	0,52	0,03	0,18
November/November
Desember/December
2021	3,85	2,01	1,38

Catatan/Note: ...

Sumber/Source: BPS, Survei Harga Konsumen/BPS-Statistics Indonesia, Consumer Price Survey

10



PENGELUARAN PENDUDUK

POPULATION EXPENDITURE

PENJELASAN TEKNIS

1. Pengeluaran rata-rata per kapita adalah biaya yang dikeluarkan untuk konsumsi semua anggota rumah tangga selama sebulan baik yang berasal dari pembelian, pemberian maupun produksi sendiri dibagi dengan banyaknya anggota rumah tangga dalam rumah tangga tersebut.

TECHNICAL NOTES

1. *Per capita Average Expenditure is the cost spent for all household members consumption during the month, whether from purchasing, giving or own production, divided by the number of household members in the household.*

<https://sampangkab.bps.go.id>

ULASAN

Dari hasil Survei Sosial Ekonomi Nasional (SUSENAS) dapat diperoleh pengeluaran rata-rata perkapita sebulan suatu wilayah baik pengeluaran untuk makanan maupun non makanan.

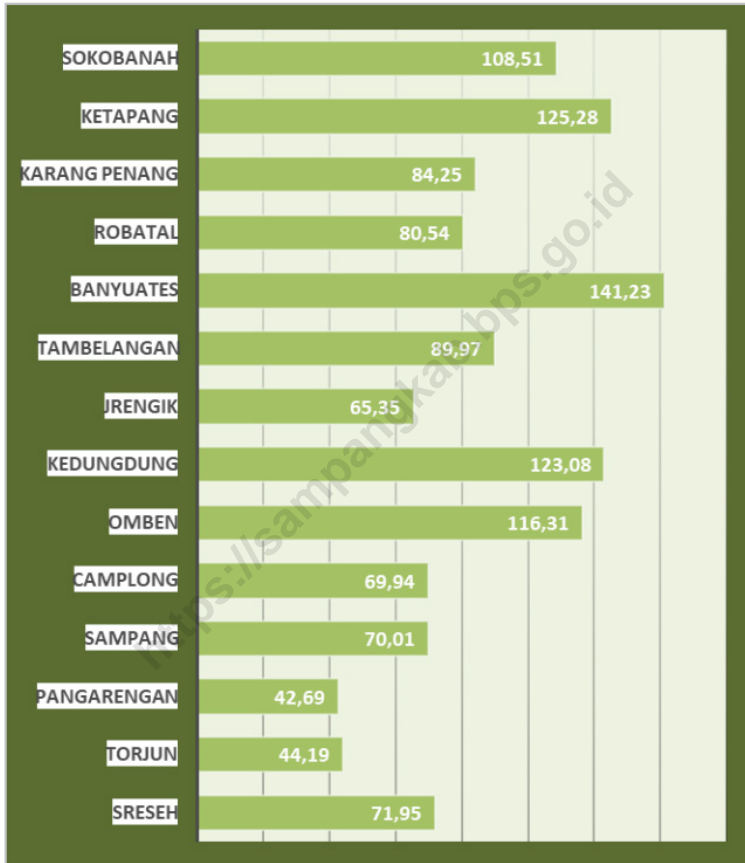
Pengeluaran rata-rata perkapita per bulan di Kabupaten Sampang tahun 2021 pada kelompok makanan sebanyak 54,76 persen dan kelompok bukan makanan sebanyak 45,24 persen. Nilai Pengeluaran rata-rata perkapita sebulan menurut kelompok makanan di Kabupaten Sampang tahun 2021 terbanyak pada kelompok Makanan dan Minuman Jadi, Tembakau, dan Padi-padian, masing-masing sebesar 87.004 rupiah, 75.090 rupiah, dan 71.501 rupiah.

DESCRIPTION

Based on National Social Economic Survey, we can get average monthly percapita expenditure for a region, which consist of two groups of commodity, food and non food commodity.

Average expenditure per capita per month in Sampang Regency in 2021 was 54,76 percents for food and 45,24 percents for non food. The Most Value of average expenditure per capita per month by food groups was on Prepared food and beverages, Cereal, and Tobacco and betel, respectively 87.004 ruphias, 75.090 ruphias, and 71.501 ruphias.

Gambar 10.1 Luas Daerah menurut Kecamatan (%), 2021
Figures **10.1** Area of Subdistrict (%), 2021



Sumber/Source : Berdasarkan Peraturan Menteri Dalam Negeri No. 66 Tahun 2011 tanggal 28 Desember 2011
 Based on Minister Of Home Affairs Regulation No 66/2011, December 28,2011

Gambar 10.2 **Laju pertumbuhan katagori Pertanian (persen) category**
Figures **Growth rate of agriculture (persen) 2014-2021**



Sumber/Source : BPS, Survei Sosial Ekonomi Nasional (Susenas) Maret/BPS-Statistics Indonesia, National Socioeconomic Survey March

Tabel
Table 10.1

Rata-rata Pengeluaran per Kapita Sebulan Menurut Kelompok Komoditas (rupiah) di Kabupaten Sampang, 2020 dan 2021
Monthly Average Expenditure per Capita by Commodity Group (rupiahs) in Sampang Regency, 2020 and 2021

Kelompok Komoditas/Commodity Group	2020	2021
(1)	(2)	(3)
Makanan/Food		
Padi-padian/Cereals	84 101	71 501
Umbi-umbian/Tubers	1 895	2 284
Ikan/udang/cumi/kerang/Fish/shrimp/common squid/shells	49 645	46 774
Daging/Meat	13 718	15 370
Telur dan susu/Eggs and milk	15 319	14 925
Sayur-sayuran/Vegetables	29 818	33 103
Kacang-kacangan/Legumes	14 495	15 901
Buah-buahan/Fruits	11 996	11 141
Minyak dan kelapa/Oil and coconut	10 656	11 879
Bahan minuman/Beverage stuffs	10 708	12 246
Bumbu-bumbuan/Spices	8 645	9 207
Konsumsi lainnya/Miscellaneous food items	9 215	9 067
Makanan dan minuman jadi/Prepared food and beverages	86 816	87 004
Rokok/Cigarettes	73 059	75 090
Jumlah makanan/Total food	420 059	415 493
Bukan makanan/Non-food		
Perumahan dan fasilitas rumah tangga/Housing and household facilities	105 969	116 332
Aneka barang dan jasa/Goods and services	76 298	67 257
Pakaian, alas kaki, dan tutup kepala/Clothing, footwear, and headgear	19 116	20 160
Barang tahan lama/Durable goods	14 196	21 822
Pajak, pungutan, dan asuransi/Taxes and insurance	14 989	12 426
Keperluan pesta dan upacara/kenduri/Parties and ceremonies	17 542	9 579
Jumlah bukan makanan/Total non-food	247.837	247 575
Jumlah/Total	667.972	663 069

Catatan/Note: ...

Sumber/Source: BPS, Survei Sosial Ekonomi Nasional (Susenas) Maret/BPS-Statistics Indonesia, National Socioeconomic Survey March

Tabel
Table 10.2**Persentase Pengeluaran per Kapita Sebulan Menurut Kelompok Komoditas di Kabupaten Sampang, 2020 dan 2021**
Percentage of Monthly Expenditure per Capita by Commodity Group in Sampang Regency, 2020 and 2021

Kelompok Komoditas/Commodity Group	2020	2021
(1)	(2)	(3)
Makanan/Food		
Padi-padian/Cereals	12,59	0,86
Umbi-umbian/Tubers	0,28	9,41
Ikan/udang/cumi/kerang/Fish/shrimp/common squid/shells	7,43	2,17
Daging/Meat	2,05	7,88
Telur dan susu/Eggs and milk	2,29	4,91
Sayur-sayuran/Vegetables	4,46	2,15
Kacang-kacangan/Legumes	2,17	2,78
Buah-buahan/Fruits	1,79	4,95
Minyak dan kelapa/Oil and coconut	1,58	1,95
Bahan minuman/Beverage stuffs	1,60	2,88
Bumbu-bumbuan/Spices	1,30	2,51
Konsumsi lainnya/Miscellaneous food items	1,37	3,91
Makanan dan minuman jadi/Prepared food and beverages	12,99	3,61
Rokok/Cigarettes	10,93	4,77
Jumlah makanan/Total food	62,89	54,76
Bukan makanan/Non-food		
Perumahan dan fasilitas rumah tangga/Housing and household facilities	15,86	4,61
Aneka barang dan jasa/Goods and services	11,42	4,67
Pakaian, alas kaki, dan tutup kepala/Clothing, footwear, and headgear	2,86	11,44
Barang tahan lama/Durable goods	2,12	18,91
Pajak, pungutan, dan asuransi/Taxes and insurance	2,24	7,94
Keperluan pesta dan upacara/kenduri/Parties and ceremonies	2,62	12,45
Jumlah bukan makanan/Total non-food	37,10	60,02
Jumlah/Total	100,00	100,00

Catatan/Note: ...

Sumber/Source: BPS, Survei Sosial Ekonomi Nasional (Susenas) Maret/BPS-Statistics Indonesia, National Socioeconomic Survey March

Tabel
Table 10.3

Persentase Penduduk Menurut Golongan Pengeluaran Per Kapita Sebulan di Kabupaten Sampang, 2021
Percentage of Population by Class of Monthly Expenditure per Capita in Sampang Regency, 2021

Golongan Pengeluaran Per Kapita Sebulan (rupiah) Class of Monthly Expenditure per Capita (rupiahs)	Persentase Penduduk Percentage of Population
(1)	(2)
< 150 000	0
150 000–199 999	0,2
200 000–299 999	1,9
300 000–499 999	38
500 000–749 999	33,1
750 000–999 999	13,6
1 000 000–1 499 999	10,4
> 1 500 000	2,8
Jumlah/Total	100,00

Catatan/Note: ...

Sumber/Source: BPS, Survei Sosial Ekonomi Nasional (Susenas) Maret/BPS-Statistics Indonesia, National Socioeconomic Survey March

11



PERDAGANGAN

TRADE

PENJELASAN TEKNIS

1. Berdasarkan Surat Ijin Usaha Perdagangan yang dikeluarkan oleh Kantor Pelayanan, Perijinan dan Penanaman Modal, usaha perdagangan dibedakan menjadi:
 - a. Perdagangan Besar
 - b. Perdagangan Menengah
 - c. Perdagangan Kecil
2. Sarana perdagangan terdiri dari pasar umum, pasar desa, toko/swalayan/ toserba, kios, rumah makan/restoran/ warung. Data ini dikumpulkan dari Badan Pemberdayaan Masyarakat Kabupaten Sampang.
3. Koperasi terdiri dari Koperasi Primer dan Sekunder. Data mengenai koperasi bersumber dari Dinas Koperasi, Pengusaha Kecil dan Menengah Kabupaten Sampang. Koperasi primer adalah koperasi yang anggotanya orang seorang dimana wilayah keanggotaannya meliputi satu Kabupaten/Kota dan wewenang pembinaanya menjadi tanggung jawab Kabupaten/Kota. Sedangkan koperasi sekunder adalah koperasi yang anggotanya terdiri dari koperasi primer dan keanggotaannya meliputi satu Kabupaten/Kota dimana wewenang pembinaanya menjadi tanggung jawab Kabupaten/Kota.

TECHNICAL NOTES

1. *Based on the Business License issued by the Office of Trade Services, Licensing and Investment, the trading business can be divided into:*
 - a. *Wholesale*
 - b. *Secondary trading*
 - c. *Small trade*
2. *Facility consists of a common market of trade, markets, shops/supermarkets, stalls, restaurant/cafes. This data is collected from the Board Community Empowerment of Sampang Regency.*
3. *Cooperatives are divided by Primary and Secondary Cooperatives. The data on cooperatives sourced from the Department of Cooperatives and Small-Large Entrepreneurs of Sampang Regency. Primary cooperative is a cooperative that has member is individually status in a Regency / City, and Department of Cooperatives and Small-Large Entrepreneurs in regency/city level has responsibility to guide and build that kind of cooperatives. Secondary cooperative is a cooperative that has member from some primary cooperatives in a regency/city, and Department of Cooperatives and Small-Large Entrepreneurs in regency/city level has responsibility to guide and build them.*

ULASAN

Selama tahun 2011-2021 usaha perdagangan di Kabupaten Sampang didominasi oleh usaha perdagangan kecil. Hal ini terlihat dari Surat Ijin Usaha Perdagangan yang diterbitkan oleh Kantor Pelayanan, Perijinan dan Penanaman Modal Kabupaten Sampang. Penerbitan Surat Ijin Usaha Perdagangan paling banyak terjadi pada tahun 2012 untuk usaha perdagangan kecil dan pada tahun 2008 untuk perdagangan menengah. Sedangkan untuk usaha perdagangan besar diterbitkan paling banyak pada tahun 2010.

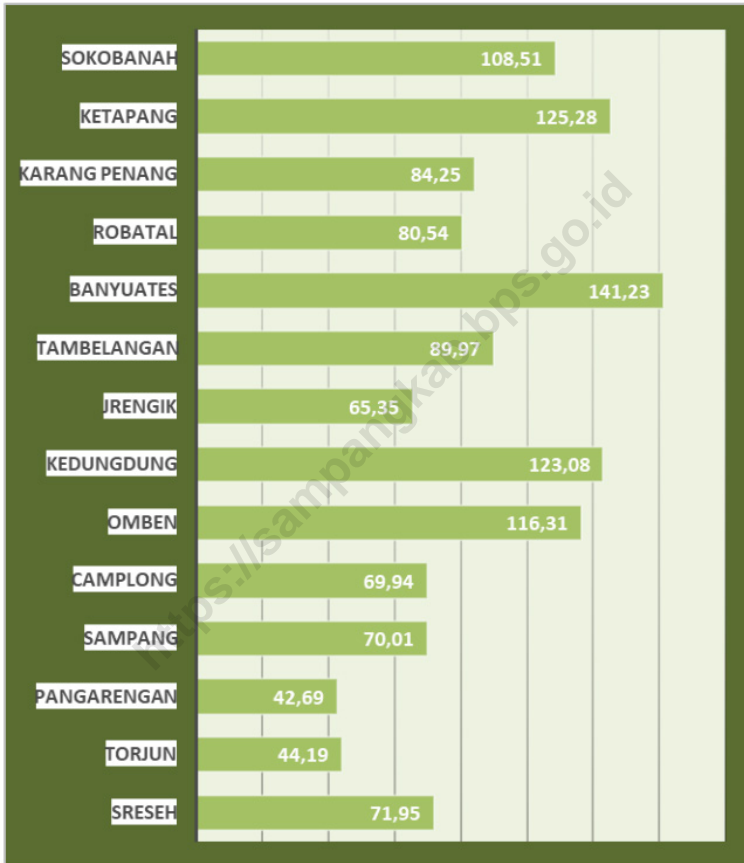
Sebagai salah satu sarana perekonomian, keberadaan koperasi di Kabupaten Sampang cukup mengembirakan. Jenis koperasi di Kabupaten Sampang terdiri dari 23 jenis, mulai dari Koperasi Pusat, Koperasi Unit Desa, Koperasi Pegawai Republik Indonesia, Koperasi Wanita, Koperasi Pasar, sampai dengan Koperasi Serba Usaha. Pada tahun 2017 koperasi di Kabupaten Sampang berjumlah 446 usaha, dan berkembang pada tahun 2018 menjadi 447 usaha.

DESCRIPTION

During the years 2011-2021 in the district of Sampang trading business is dominated by small trading businesses. This can be seen of business license issued by the Office of Trade Services, Licensing and Investment Sampang regency. Issuance of Permit Trading the most happening in 2012 for small and 2008 for medium-sized commercial businesses. As for business at most wholesale trade published in 2010.

As one facilities economy, the existence of cooperatives in the Sampang Regency quite encouraging. Types of cooperatives in the Sampang Regency consists of 23 types, from the Central Cooperative, Cooperative Village Unit Cooperative Republic of Indonesia, Women's Cooperative, Cooperative Market, Cooperative Enterprise Business Solutions. In 2017 cooperatives in the Sampang Regency amounted to 446 enterprises, and growing in 2017 to 447 businesses.

Gambar 11.1 Luas Daerah menurut Kecamatan (%), 2021
Figures 11.1 Area of Subdistrict (%), 2021



Sumber/Source : Berdasarkan Peraturan Menteri Dalam Negeri No. 66 Tahun 2011 tanggal 28 Desember 2011
 Based on Minister Of Home Affairs Regulation No 66/2011, December 28,2011

Gambar 11.2 Jumlah Sarana Perdagangan Menurut Jenisnya 2021
Figures Number of Trading Facilities by Type 2021



Sumber/Source : BPS, Pendataan Potensi Desa (Podes)/ BPS-Statistics Indonesia, Village Potential Data Collection

Tabel
Table 11.1

**Jumlah Sarana Perdagangan Menurut Jenisnya di
Kabupaten Sampang, 2018–2021**
**Number of Trading Facilities by Type of Facility in Sampang
Regency, 2018–2021**

Jenis Sarana Perdagangan <i>Type of Trading Facilities</i>	2018	2019	2020	2021
(1)	(2)	(3)	(4)	(5)
Pasar/Market	113	113
Toko/Store	129	131
Kios	9 327	9 346
Warung	116	116	3 421	3 443
Jumlah/Total	116	116	12 990	13 033

Catatan/Note: ...

Sumber/Source: BPS, Pendataan Potensi Desa (Podes)/ BPS-Statistics Indonesia, Village Potential Data Collection

12

PDRRB

SISTEM NERACA
REGIONAL

SYSTEM OF REGIONAL ACCOUNTS

PENJELASAN TEKNIS

1. Metodologi penghitungan pendapatan regional yang dipakai mengikuti buku petunjuk BPS-Sistem Neraca Nasional.
2. Pengertian Produk Domestik Regional Bruto (PDRB) bisa dilihat dari tiga sisi yaitu: produksi, pendapatan dan pengeluaran. Penghitungan PDRB dengan pendekatan produksi dan pengeluaran telah disajikan dalam publikasi ini, namun penghitungan melalui pendekatan pendapatan belum tersedia.
3. Produk Regional Bruto, adalah Produk Domestik Bruto ditambah dengan pendapatan factor neto dari luar.
4. Produk Regional Neto, adalah Produk Regional Bruto dikurangi penyusutan atas barang-barang modal tetap yang digunakan selama setahun.
5. Pendapatan Regional Perkapita, adalah Produk Regional Neto atas biaya factor produksi pertengahan tahun
6. Penyajian pendapatan regional dibedakan atas harga yang berlaku dan harga konstan. Pada penyajian atas harga yang berlaku semua agregat pendapatan dinilai atas harga berlaku pada tahun penghitungan. Pada penyajian atas harga konstan suatu tahun dasar, semua agregat pendapatan dinilai atas dasar harga tetap yang

TECHNICAL NOTES

1. The method used to estimate regional income follows the standard set by BPS- System National Account.
2. There are three approaches to measure Gross Domestic Regional Product (GDRP), and these are: production, income, and expenditure approaches. The GDRP which was calculated by using production and expenditure approaches are presented in this publication. The income approach however is not yet used.
3. Gross Regional Product, is gross domestic product plus net factor income from aboard.
4. Net Regional Product is gross regional product minus depreciation of fixed capital goods utilized during one year.
5. Percapita National Income is obtained by dividing regional income by mid-year population
6. Regional Income is presented in two form:1) at current market price; 2) at constant base year market prices. In presenting by current market prices, all aggregates are valued at current prices. On the other hand, base year constant market prices are shown by valuing all aggregates at fixed base year prices

terjadi pada tahun dasar.

7. Laju pertumbuhan PDRB atas dasar harga konstan diperoleh dengan mengurangi nilai pada tahun ke n dengan nilai pada tahun ke n-1 dibagi dengan nilai pada tahun ke n-1 dikalikan dengan 100 persen. Laju pertumbuhan menunjukkan tingkat perkembangan agregat pendapatan untuk masing-masing tahun dibandingkan dengan tahun sebelumnya.

7. *Growth rate of GDRP is obtained by subtracting the n-th value by n-1 th value and then divided by n-1 th value and multiplied the result by 100 percent. The growth rate indicates the development rate of income aggregate compared to that of previous year.*

<https://sampangkab.bps.go.id>

ULASAN**PDRB SEKTORAL**

Angka PDRB Sampang atas dasar harga berlaku (ADHB) tahun 2021 20.591.346,10 juta rupiah.

Sementara, angka PDRB Sampang atas dasar harga konstan (ADHK) 2010, tahun 2021, 13.984.568,18 juta rupiah.

Peranan masing - masing kategori terhadap pembentukan PDRB menurut ADHB tahun 2021, terbesar pada kategori pertanian sebesar 31,54 persen, kategori pertambangan dan penggalian 16,04 persen, kategori perdagangan besar dan eceran; reparasi Mobil dan Sepeda motor sebesar 18,43 persen. Sedangkan peranan kategori terkecil adalah pengadaan listrik dan gas yaitu sebesar 0,04 persen.

PERTUMBUHAN EKONOMI

Dari PDRB atas dasar harga konstan 2010, diketahui bahwa pertumbuhan ekonomi Sampang tahun 2021, mencapai 1,52 persen dengan migas dan 0,22 persen tanpa migas.

Pertumbuhan ekonomi Sampang tahun 2021, terutama didukung oleh pertumbuhan pada kategori Konstruksi sebesar 10,42 persen, Informasi dan Komunikasi sebesar 5,46 persen, dan Kategori Penyediaan Akomodasi dan Makanan sebesar 0,44 persen.

DESCRIPTION**SECTORAL GRDP**

GRDP of Sampang by current price in 2021, 20,591,346.10 million rupiah.

While, GRDP of Sampang by 2010 constant price in 2021, 13,984,568.18 million rupiah.

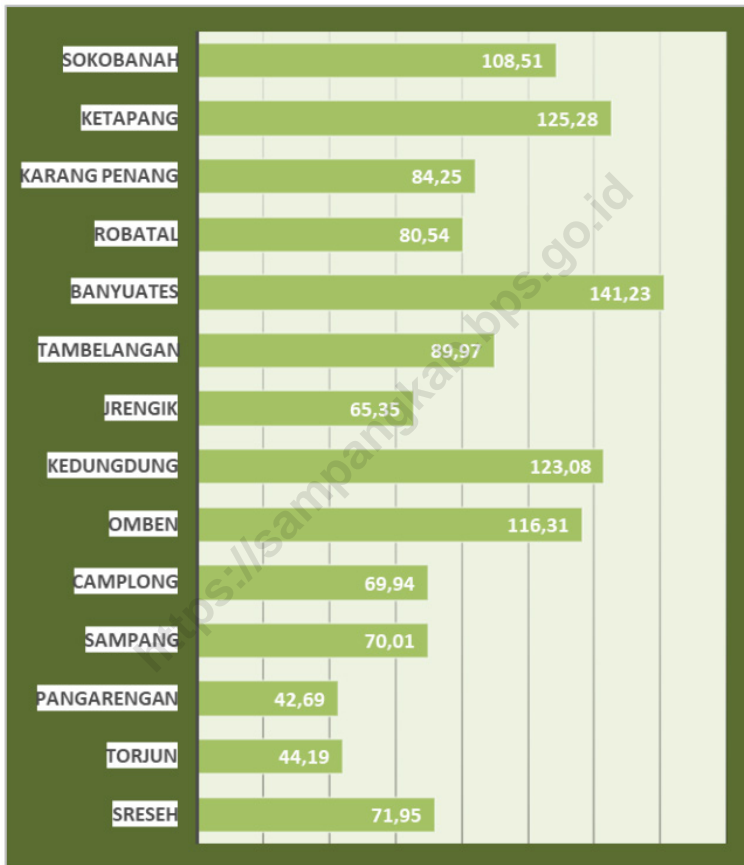
The role of each category to the GDP formation by ADHB 2021, the largest in the category of agriculture by 31.54 percent, mining and quarrying category 16,04 percent, the category of wholesale and retail trade ; Cars and Motorcycles reparations amounting to 18,43 percent . While the role of the smallest category is the provision of electricity and gas in the amount of 0.04 percent

ECONOMIC GROWTH

Of GDP at constant prices in 2010, it is known that the Sampang economic growth in 2021, reaching 1,52 percent to 0,22 percent without oil and gas.

Sampang economic growth in 2021, driven mainly by growth in the provision of construction categories at 10,42 percent, information and communication of 5,46 percent, and the category Accomodation & Food Service Activities amounted to 0,44 percent.

Gambar 12.1 Luas Daerah menurut Kecamatan (%), 2021
Figures Area of Subdistrict (%), 2021



Sumber/Source : Berdasarkan Peraturan Menteri Dalam Negeri No. 66 Tahun 2011 tanggal 28 Desember 2011
 Based on Minister Of Home Affairs Regulation No 66/2011, December 28,2011

Gambar 12.2 Laju pertumbuhan riil PDRB (persen)
Figures The GDP real growth rate (percent)



Sumber/Source : BPS, berbagai sensus, survei dan sumber lain/BPS-Statistics Indonesia, various census, survey, and other sources

Tabel 12.1. **Produk Domestik Regional Bruto Atas Dasar Harga Berlaku Menurut Lapangan Usaha di Kabupaten Sampang (miliar rupiah), 2017–2021**
Gross Regional Domestic Product at Current Market Prices by Industry in Sampang Regency (billion rupiahs), 2017–2021

Lapangan Usaha/Industry	2017	2018	2019	2020	2021
(1)	(2)	(3)	(4)	(5)	(6)
A Pertanian, Kehutanan, dan Perikanan/ <i>Agriculture, Forestry, and Fishing</i>	5 951,58	6 116,75	6 152,78	6 488,92	6 494,69
B Pertambangan dan Penggalian/ <i>Mining and Quarrying</i>	3 259,29	3 570,16	3 245,61	1 817,82	3 303,79
C Industri Pengolahan/ <i>Manufacturing</i>	605,23	668,14	714,55	715,50	745,67
D Pengadaan Listrik dan Gas/ <i>Electricity and Gas</i>	5,80	6,26	6,63	6,67	7,23
E Pengadaan Air; Pengelolaan Sampah, Limbah, dan Daur Ulang/ <i>Water Supply; Sewerage, Waste Management, and Remediation Activities</i>	12,71	13,66	14,32	15,51	16,43
F Konstruksi/ <i>Construction</i>	1 603,14	1 909,20	2 173,57	2 099,22	2 144,99
G Perdagangan Besar dan Eceran; Reparasi Mobil dan Sepeda Motor/ <i>Wholesale and Retail Trade; Repair of Motor Vehicles and Motorcycles</i>	2 983,75	3 315,89	3 701,77	3 577,53	3 794,98
H Transportasi dan Pergudangan/ <i>Transportation and Storage</i>	173,43	193,56	212,71	286,74	216,43
I Penyediaan Akomodasi dan Makan Minum/ <i>Accommodation and Food Service Activities</i>	73,32	81,40	88,77	203,02	89,65
J Informasi dan Komunikasi/ <i>Information and Communication</i>	782,35	853,84	934,71	1 052,95	1 123,95

Lanjutan Tabel/*Continued Table* 12.1

Lapangan Usaha/ <i>Industry</i>		2017	2018	2019	2020	2021
(1)		(2)	(3)	(4)	(5)	(6)
K	Jasa Keuangan dan Asuransi/ <i>Financial and Insurance Activities</i>	241,51	268,19	286,97	289,75	298,51
L	Real Estat/ <i>Real Estate Activities</i>	226,44	243,95	258,34	267,75	287,89
M,N	Jasa Perusahaan/ <i>Business Activities</i>	53,43	58,67	62,83	58,71	59,35
O	Administrasi Pemerintahan, Pertahanan, dan Jaminan Sosial Wajib/ <i>Public Administration and Defence; Compulsory Social Security</i>	836,23	919,22	972,15	990,62	982,91
P	Jasa Pendidikan/ <i>Education</i>	551,01	606,46	667,81	702,10	718,93
Q	Jasa Kesehatan dan Kegiatan Sosial/ <i>Human Health and Social Work Activities</i>	95,02	102,32	109,86	120,99	129,08
R,S,T,U	Jasa Lainnya/ <i>Other Services Activities</i>	165,19	177,61	185,26	167,67	176,86
Produk Domestik Regional Bruto/<i>Gross Regional Domestic Product</i>		17 619,49	19 105,37	19 788,73	19 842,57	20 591,35

Catatan/*Note*: ...Sumber/*Source*: BPS, berbagai sensus, survei dan sumber lain/*BPS-Statistics Indonesia, various census, survey, and other sources*

Tabel
Table 12.2

Produk Domestik Regional Bruto Atas Dasar Harga Konstan 2010 Menurut Lapangan Usaha di Kabupaten Sampang (miliar rupiah), 2017–2021
Gross Regional Domestic Product at 2010 Constant Market Prices by Industry in Sampang Regency (billion rupiahs), 2017–2021

Lapangan Usaha/Industry		2017	2018	2019	2020	2021
(1)		(2)	(3)	(4)	(5)	(6)
A	Pertanian, Kehutanan, dan Perikanan/ <i>Agriculture, Forestry, and Fishing</i>	3 955,11	3 945,12	3 900,52	4 057,72	4 012,24
B	Pertambangan dan Penggalian/ <i>Mining and Quarrying</i>	2 935,99	3 020,78	2 753,30	2 679,75	2 541,17
C	Industri Pengolahan/ <i>Manufacturing</i>	473,08	500,50	524,77	515,58	519,96
D	Pengadaan Listrik dan Gas/ <i>Electricity and Gas</i>	4,90	5,06	5,25	5,18	5,33
E	Pengadaan Air; Pengelolaan Sampah, Limbah, dan Daur Ulang/ <i>Water Supply; Sewerage, Waste Management, and Remediation Activities</i>	9,86	10,24	10,66	11,15	11,75
F	Konstruksi/ <i>Construction</i>	1 127,18	1 294,23	1 463,38	1 407,28	1 437,29
G	Perdagangan Besar dan Eceran; Reparasi Mobil dan Sepeda Motor/ <i>Wholesale and Retail Trade; Repair of Motor Vehicles and Motorcycles</i>	2 242,09	2 403,65	2 556,38	2 414,08	2 496,58
H	Transportasi dan Pergudangan/ <i>Transportation and Storage</i>	129,51	140,24	150,75	141,45	150,70
I	Penyediaan Akomodasi dan Makan Minum/ <i>Accommodation and Food Service Activities</i>	54,50	58,79	63,45	58,63	60,30
J	Informasi dan Komunikasi/ <i>Information and Communication</i>	704,18	767,27	831,03	932,27	989,03

Lanjutan Tabel/*Continued Table 12.2*

Lapangan Usaha/ <i>Industry</i>		2017	2018	2019	2020	2021
(1)		(2)	(3)	(4)	(5)	(6)
K	Jasa Keuangan dan Asuransi/ <i>Financial and Insurance Activities</i>	171,83	183,14	192,44	192,10	195,82
L	Real Estat/ <i>Real Estate Activities</i>	175,69	184,22	191,94	197,00	204,26
M,N	Jasa Perusahaan/ <i>Business Activities</i>	37,69	39,80	41,50	38,29	38,48
O	Administrasi Pemerintahan, Pertahanan, dan Jaminan Sosial Wajib/ <i>Public Administration and Defence; Compulsory Social Security</i>	592,63	621,55	641,71	625,10	625,24
P	Jasa Pendidikan/ <i>Education</i>	391,99	424,25	459,25	475,74	485,13
Q	Jasa Kesehatan dan Kegiatan Sosial/ <i>Human Health and Social Work Activities</i>	68,67	72,41	76,57	83,52	88,48
R,S,T,U	Jasa Lainnya/ <i>Other Services Activities</i>	123,57	128,72	132,86	118,87	122,81
Produk Domestik Regional Bruto/<i>Gross Regional Domestic Product</i>		13 198,46	13 800,01	13 995,81	13 953,74	13 984,57

Catatan/*Note*: ...Sumber/*Source*: BPS, berbagai sensus, survei dan sumber lain/*BPS-Statistics Indonesia, various census, survey, and other sources*

Tabel
Table 12.3

Distribusi Persentase Produk Domestik Regional Bruto Atas Dasar Harga Berlaku Menurut Lapangan Usaha di Kabupaten Sampang, 2017–2021
Percentage Distribution of Gross Regional Domestic Product at Current Market Prices by Industry in Sampang Regency, 2017–2021

Lapangan Usaha/ <i>Industry</i>	2017	2018	2019	2020	2021
(1)	(2)	(3)	(4)	(5)	(6)
A Pertanian, Kehutanan, dan Perikanan/ <i>Agriculture, Forestry, and Fishing</i>	33,78	32,01	31,23	32,70	31,54
B Pertambangan dan Penggalian/ <i>Mining and Quarrying</i>	18,50	18,69	16,48	15,13	16,04
C Industri Pengolahan/ <i>Manufacturing</i>	3,44	3,50	3,63	3,61	3,62
D Pengadaan Listrik dan Gas/ <i>Electricity and Gas</i>	0,03	0,03	0,03	0,03	0,04
E Pengadaan Air; Pengelolaan Sampah, Limbah, dan Daur Ulang/ <i>Water Supply; Sewerage, Waste Management, and Remediation Activities</i>	0,07	0,07	0,07	0,08	0,08
F Konstruksi/ <i>Construction</i>	9,10	9,99	11,03	10,58	10,42
G Perdagangan Besar dan Eceran; Reparasi Mobil dan Sepeda Motor/ <i>Wholesale and Retail Trade; Repair of Motor Vehicles and Motorcycles</i>	16,93	17,36	18,34	18,03	18,43
H Transportasi dan Pergudangan/ <i>Transportation and Storage</i>	0,98	1,01	1,08	1,02	1,05
I Penyediaan Akomodasi dan Makan Minum/ <i>Accommodation and Food Service Activities</i>	0,42	0,43	0,45	0,42	0,44
J Informasi dan Komunikasi/ <i>Information and Communication</i>	4,44	4,47	4,74	5,31	5,46
K Jasa Keuangan dan Asuransi/ <i>Financial and Insurance Activities</i>	1,37	1,40	1,46	1,46	1,45

Lanjutan Tabel/*Continued Table* 12.3

Lapangan Usaha/ <i>Industry</i>		2017	2018	2019	2020	2021
(1)		(2)	(3)	(4)	(5)	(6)
L	Real Estat/ <i>Real Estate Activities</i>	1,29	1,28	1,31	1,35	1,40
M,N	Jasa Perusahaan/ <i>Business Activities</i>	0,30	0,31	0,32	0,30	0,29
O	Administrasi Pemerintahan, Pertahanan, dan Jaminan Sosial Wajib/ <i>Public Administration and Defence; Compulsory Social Security</i>	4,75	4,81	4,93	4,99	4,77
P	Jasa Pendidikan/ <i>Education</i>	3,13	3,17	3,39	3,54	3,49
Q	Jasa Kesehatan dan Kegiatan Sosial/ <i>Human Health and Social Work Activities</i>	0,54	0,54	0,56	0,61	0,63
R,S,T,U	Jasa Lainnya/ <i>Other Services Activities</i>	0,94	0,93	0,94	0,85	0,86
Produk Domestik Regional Bruto/<i>Gross Regional Domestic Product</i>		100,00	100,00	100,00	100,00	100,00

Catatan/*Note*: ...Sumber/*Source*: BPS, berbagai sensus, survei dan sumber lain/*BPS-Statistics Indonesia, various census, survey, and other sources*

Tabel
Table 12.4

Laju Pertumbuhan Produk Domestik Regional Bruto Atas Dasar Harga Konstan 2010 Menurut Lapangan Usaha di Kabupaten Sampang (persen), 2017–2021
Growth Rate of Gross Regional Domestic Product at 2010 Constant Market Prices by Industry in Sampang Regency (percent), 2017–2021

Lapangan Usaha/ <i>Industry</i>	2017	2018	2019	2020	2021
(1)	(2)	(3)	(4)	(5)	(6)
A Pertanian, Kehutanan, dan Perikanan/ <i>Agriculture, Forestry, and Fishing</i>	3,22	-0,25	-1,13	4,03	-1,12
B Pertambangan dan Penggalian/ <i>Mining and Quarrying</i>	3,33	2,89	-8,85	-2,67	-5,17
C Industri Pengolahan/ <i>Manufacturing</i>	4,74	5,80	4,85	-1,75	0,85
D Pengadaan Listrik dan Gas/ <i>Electricity and Gas</i>	2,86	3,18	3,79	-1,37	2,98
E Pengadaan Air; Pengelolaan Sampah, Limbah, dan Daur Ulang/ <i>Water Supply; Sewerage, Waste Management, and Remediation Activities</i>	3,49	3,83	4,09	4,59	5,38
F Konstruksi/ <i>Construction</i>	6,13	14,82	13,07	-3,83	2,13
G Perdagangan Besar dan Eceran; Reparasi Mobil dan Sepeda Motor/ <i>Wholesale and Retail Trade; Repair of Motor Vehicles and Motorcycles</i>	6,80	7,21	6,35	-5,53	3,42
H Transportasi dan Pergudangan/ <i>Transportation and Storage</i>	6,70	8,29	7,49	-6,17	6,55
I Penyediaan Akomodasi dan Makan Minum/ <i>Accommodation and Food Service Activities</i>	8,46	7,87	7,93	-7,60	2,84
J Informasi dan Komunikasi/ <i>Information and Communication</i>	7,99	8,96	8,31	12,18	6,09
K Jasa Keuangan dan Asuransi/ <i>Financial and Insurance Activities</i>	6,19	6,58	5,08	-0,17	1,93

Lanjutan Tabel/*Continued Table* 12.4

Lapangan Usaha/ <i>Industry</i>		2017	2018	2019	2020	2021
(1)		(2)	(3)	(4)	(5)	(6)
L	Real Estat/ <i>Real Estate Activities</i>	3,98	4,87	4,19	2,64	3,69
M,N	Jasa Perusahaan/ <i>Business Activities</i>	4,91	5,61	4,27	-7,75	0,50
O	Administrasi Pemerintahan, Pertahanan, dan Jaminan Sosial Wajib/ <i>Public Administration and Defence; Compulsory Social Security</i>	4,71	4,88	3,24	-2,59	0,02
P	Jasa Pendidikan/ <i>Education</i>	7,20	8,23	8,25	3,59	1,97
Q	Jasa Kesehatan dan Kegiatan Sosial/ <i>Human Health and Social Work Activities</i>	5,11	5,46	5,74	9,08	5,93
R,S,T,U	Jasa Lainnya/ <i>Other Services Activities</i>	3,94	4,16	3,22	-10,53	3,31
Produk Domestik Regional Bruto/<i>Gross Regional Domestic Product</i>		4,69	4,56	1,42	-0,29	0,22

Catatan/*Note*: ...Sumber/*Source*: BPS, berbagai sensus, survei dan sumber lain/*BPS-Statistics Indonesia, various census, survey, and other sources*

Tabel
Table 12.5

Produk Domestik Regional Bruto Atas Dasar Harga Berlaku Menurut Jenis Pengeluaran di Kabupaten Sampang (miliar rupiah), 2017–2021
Gross Regional Domestic Product at Current Market Prices by Type of Expenditure in Sampang Regency (billion rupiahs), 2017–2021

Jenis Pengeluaran Type of Expenditure	2017	2018	2019	2020	2021
(1)	(2)	(3)	(4)	(5)	(6)
Pengeluaran Konsumsi Rumah Tangga <i>Household Consumption Expenditure</i>	12 161,70	13 059,73	13 690,22	13 630,71	13 876,25
Pengeluaran Konsumsi LNPRT <i>NPISH Consumption Expenditure</i>	272,18	310,68	337,16	332,69	336,25
Pengeluaran Konsumsi Pemerintah <i>Government Consumption Expenditure</i>	1 763,33	1 956,10	2 085,06	2 085,45	2 083,82
Pembentukan Modal Tetap Bruto <i>Gross Fixed Capital Formation</i>	5 068,41	5 496,04	5 844,15	5 671,72	5 835,06
Perubahan Inventori <i>Changes in Inventories</i>	4,66	4,99	5,48	2,66	4,73
Net Ekspor Barang dan Jasa <i>Net Exports of Goods and Services</i>	-	-	-	-	-
Produk Domestik Regional Bruto Gross Regional Domestic Product	17 619,49	19 105,37	19 788,73	19 842,57	20 591,34

Catatan/Note: ...

Sumber/Source: BPS, berbagai sensus, survei dan sumber lain/BPS-Statistics Indonesia, various census, survey, and other sources


Tabel
Table 12.6**Produk Domestik Regional Bruto Atas Dasar Harga Konstan 2010 Menurut Jenis Pengeluaran di Kabupaten Sampang (miliar rupiah), 2017–2021**
Gross Regional Domestic Product at 2010 Constant Market Prices by Type of Expenditure in Sampang Regency (billion rupiahs), 2017–2021

Jenis Pengeluaran Type of Expenditure	2017	2018	2019	2020	2021
(1)	(2)	(3)	(4)	(5)	(6)
Pengeluaran Konsumsi Rumah Tangga <i>Household Consumption Expenditure</i>	9 243,00	9 646,40	9 902,89	9 789,60	9 904,20
Pengeluaran Konsumsi LNPRT <i>NPISH Consumption Expenditure</i>	165,00	174,48	186,17	182,18	182,85
Pengeluaran Konsumsi Pemerintah <i>Government Consumption Expenditure</i>	1 156,91	1 235,52	1 262,71	1 233,91	1 228,59
Pembentukan Modal Tetap Bruto <i>Gross Fixed Capital Formation</i>	3 558,65	3 802,24	3 932,64	3 783,01	3 818,88
Perubahan Inventori <i>Changes in Inventories</i>	3,09	3,17	3,36	1,60	2,78
Net Ekspor Barang dan Jasa <i>Net Exports of Goods and Services</i>	-	-	-	-	-
Produk Domestik Regional Bruto Gross Regional Domestic Product	13 198,46	13 740,96	13 994,77	13 953,73	13 984,56

Catatan/Note: ...

Sumber/Source: BPS, berbagai sensus, survei dan sumber lain/BPS-Statistics Indonesia, various census, survey, and other sources

13



PERBANDINGAN ANTAR KABUPATEN/ KOTA

REGENCY/ MUNICIPAL COMPARISON

PENJELASAN TEKNIS

1. Penduduk adalah semua orang yang berdomisili di wilayah geografis Republik Indonesia selama 6 bulan atau lebih dan atau mereka yang berdomisili kurang dari 6 bulan tetapi bertujuan untuk menetap.
2. Laju pertumbuhan Produk Domestik Bruto diperoleh dari perhitungan PDB atas dasar harga konstan. Diperoleh dengan cara mengurangi nilai PDB pada tahun ke-n terhadap nilai pada tahun ke n-1 (tahun sebelumnya), dibagi dengan nilai pada tahun ke n-1, dikalikan dengan 100 persen. Laju pertumbuhan menunjukkan perkembangan agregat pendapatan dari satu waktu tertentu terhadap waktu sebelumnya.
3. Penduduk Miskin adalah penduduk yang memiliki rata-rata pengeluaran perkapita perbulan dibawah garis kemiskinan.
4. IPM (Indeks Pembangunan Manusia) menjelaskan bagaimana penduduk dapat mengakses hasil pembangunan dalam memperoleh pendapatan, kesehatan, pendidikan, dan sebagainya.

TECHNICAL NOTES

1. *Population includes all residents of the entire geographic territory of Indonesia, who have stayed for six months or longer, and those who intended to stay even though their length of stay was less than six months.*
2. *Growth rate of Gross Domestic Product is derived from GDP at constant market prices. It is obtained by subtracting the value of GDP year n with the value of GDP year n-1, divided by the value of GDP year n-1 then multiplied by 100 percent. The growth rate of GDP explains the income growth during the given period.*
3. *Poor people are those who have an average monthly income per capita below the poverty line.*
4. *IPM (Human Development Index) explains how residents can access development outcomes for income, health, education, and more.*

ULASAN

DESCRIPTION

Di wilayah Jawa Timur, Jumlah penduduk Kabupaten Sampang tahun 2021 hasil proyeksi penduduk berada di urutan ke dua puluh satu dengan jumlah penduduk 976 ribu jiwa. Artinya sebesar 2,38 persen populasi penduduk di Jawa Timur berada di Kabupaten Sampang.

In East Java based on the population projection, in 2021 Sampang Regency ranked 21th with population number of 976 thousand people. This means 2.38 percent population of Jawa Tlmur is in Sampang Regency.

Perekonomian Kabupaten Sampang tumbuh sebesar 0,22 persen di tahun 2021. Angka tersebut menempati urutan ketiga terendah di Jawa Timur.

The economy of Sampang Regency grew by 0.22 percent in 2021. That number is third to lowest in East Java.

Banyaknya penduduk miskin di Kabupaten Sampang adalah peringkat 1 terbanyak di Jawa Timur dengan jumlah lebih dari 237 ribu jiwa.

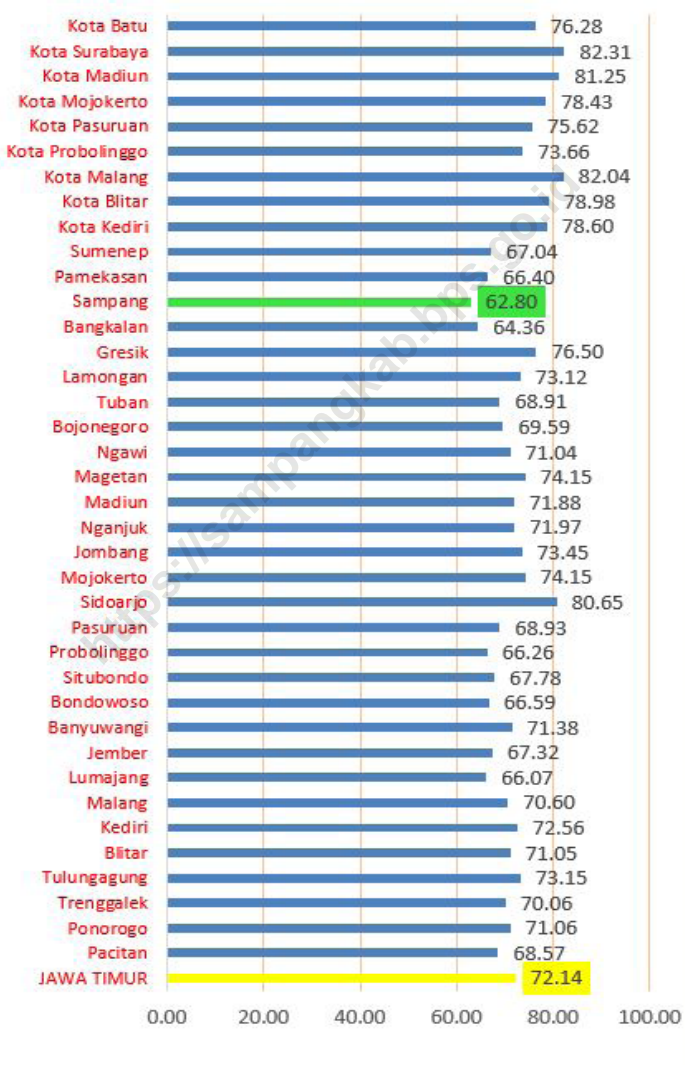
Number of poor population in Sampang Regency is in the 1st most in East Java with a total of more than 237 thousand poor people.

IPM Kabupaten Sampang mengalami peningkatan dari 62,70 di tahun 2020 menjadi 62,80 di tahun 2021 namun peningkatan tersebut belum dapat menaikkan peringkat IPM Kabupaten Sampang yang masih berada pada urutan terendah di Jawa Timur.

The HDI of Sampang Regency is increasing from 62.70 in 2020 to 62.80 in 2021 although the increase has not been able to raise the HDI rating of Sampang Regency which still the

Gambar 13.1
Figures

**Indeks Pembangunan Manusia Menurut Kabupaten/
Kota di Provinsi Jawa Timur, 2021**
*Human Development Index by Regency/Municipality in
East Java Province, 2021*



Sumber/Source : BPS/Statistics Indonesia

Tabel
Table 13.1

**Jumlah Penduduk Menurut Kabupaten/Kota di Provinsi
Jawa Timur (ribu), 2017–2021**
*Population by Regency/Municipality in East Java Province
(thousand), 2017–2021*

Kabupaten/Kota Regency/Municipality	2017 ¹	2018 ¹	2019 ¹	2020 ²	2021 ¹
(1)	(2)	(3)	(4)	(5)	(6)
Kabupaten/Regency					
Pacitan	553,39	554,39	555,30	586,11	589,10
Ponorogo	869,89	870,71	871,37	949,32	955,83
Trenggalek	693,10	694,90	696,30	731,13	734,88
Tulungagung	1 030,79	1 035,29	1 039,28	1 089,78	1 096,58
Blitar	1 153,80	1 157,50	1 160,68	1 223,75	1 231,01
Kediri	1 561,39	1 568,11	1 574,27	1 635,29	1 644,40
Malang	2 576,60	2 591,80	2 606,20	2 654,45	2 668,29
Lumajang	1 036,82	1 039,79	1 042,40	1 119,25	1 127,09
Jember	2 430,19	2 440,71	2 450,67	2 536,73	2 550,36
Banyuwangi	1 604,90	1 609,68	1 613,99	1 708,11	1 718,46
Bondowoso	768,91	772,30	775,72	776,15	778,52
Situbondo	676,70	679,99	682,98	685,97	688,33
Probolinggo	1 155,21	1 162,09	1 168,50	1 152,54	1 155,89
Pasuruan	1 605,31	1 616,58	1 627,40	1 605,97	1 611,80
Sidoarjo	2 183,68	2 216,80	2 249,48	2 082,80	2 091,93
Mojokerto	1 099,50	1 108,72	1 117,69	1 119,21	1 125,52
Jombang	1 253,08	1 258,62	1 263,81	1 318,06	1 325,91
Nganjuk	1 048,80	1 051,90	1 054,61	1 103,90	1 109,68
Madiun	679,89	681,39	682,68	744,35	750,14
Magetan	628,61	628,92	628,98	670,81	674,13
Ngawi	829,90	830,09	830,11	870,06	873,346
Bojonegoro	1 243,91	1 246,93	1 249,69	1 301,64	1 307,60
Tuban	1 163,61	1 168,28	1 172,79	1 198,01	1 203,12
Lamongan	1 188,48	1 188,91	1 189,11	1 344,17	1 356,02
Gresik	1 285,02	1 299,02	1 312,88	1 311,22	1 320,57
Bangkalan	970,89	978,89	986,67	1 060,38	1 071,71
Sampang	958,08	968,52	978,88	969,69	976,02
Pamekasan	863,00	871,50	879,99	850,06	853,50
Sumenep	1 081,20	1 085,23	1 088,91	1 124,44	1 129,82
Kota/Municipality					
Kediri	284,00	285,58	287,41	286,80	287,96
Blitar	140,00	140,97	141,88	149,15	150,37
Malang	861,41	866,12	870,68	843,81	844,93
Probolinggo	233,12	235,21	237,21	239,65	241,20
Pasuruan	197,70	199,08	200,42	208,01	209,52
Mojokerto	127,28	128,28	129,01	132,43	133,27
Madiun	176,10	176,70	177,01	195,18	196,91
Surabaya	2 874,70	2 885,56	2 896,20	2 874,31	2 880,28
Batu	204,00	205,79	207,49	213,05	214,653
Jawa Timur	39 292,97	39 500,85	39 698,63	40 665,70	40 878,78

Sumber/Source: ¹ BPS, Proyeksi Penduduk Indonesia 2010–2035/BPS-Statistics Indonesia, Indonesia Population Projection 2010–2035

² BPS, Sensus Penduduk (SP) 2020/BPS-Statistics Indonesia, 2020 Population Census

Tabel
Table 13.2

Laju Pertumbuhan Produk Domestik Regional Bruto Atas Dasar Harga Konstan 2010 Menurut Kabupaten/Kota di Provinsi Jawa Timur (persen), 2017–2021
Rate of Growth of Gross Regional Domestic Products at Constant 2010 Prices by Regency/Municipality in East Java Province (percent), 2017–2021

Kabupaten/Kota Regency/Municipality	2017	2018	2019	2020	2021
(1)	(2)	(3)	(4)	(5)	(6)
Kabupaten/Regency					
Pacitan	4,98	5,47	5,08	-1,84	2,49
Ponorogo	5,10	5,27	5,01	-0,90	3,19
Trenggalek	5,02	5,03	5,08	-2,17	3,65
Tulungagung	5,08	5,21	5,32	-3,09	3,53
Blitar	5,07	5,10	5,12	-2,29	3,02
Kediri	4,90	5,07	5,06	-2,41	3,06
Malang	5,43	5,55	5,49	-2,68	3,12
Lumajang	5,05	5,00	4,61	-2,79	3,14
Jember	5,11	5,02	5,51	-2,98	4,00
Banyuwangi	5,45	5,84	5,55	-3,58	4,08
Bondowoso	5,03	5,08	5,30	-1,36	3,49
Situbondo	5,07	5,46	5,44	-2,33	3,26
Probolinggo	4,46	4,47	4,56	-2,12	3,35
Pasuruan	5,72	5,73	5,83	-2,03	4,34
Sidoarjo	5,80	6,01	5,99	-3,69	4,21
Mojokerto	5,73	5,88	5,81	-1,11	4,12
Jombang	5,36	5,29	5,10	-1,98	3,24
Nganjuk	5,26	5,38	5,36	-1,71	3,61
Madiun	5,42	5,10	5,42	-1,69	3,34
Magetan	5,09	5,21	5,04	-1,64	3,04
Ngawi	5,07	5,21	5,05	-1,69	2,55
Bojonegoro	10,25	4,39	6,34	-0,40	-5,54
Tuban	4,98	5,15	5,14	-5,85	3,00
Lamongan	5,50	5,44	5,43	-2,65	3,43
Gresik	5,83	5,81	5,42	-3,68	3,79
Bangkalan	3,53	4,22	1,03	-5,59	-2,07
Sampang	4,69	4,11	1,85	-0,29	0,22
Pamekasan	5,04	5,46	4,92	-2,54	3,41
Sumenep	2,86	3,63	0,14	-1,13	2,61
Kota/Municipality					
Kediri	5,14	5,43	5,47	-6,25	2,50
Blitar	5,78	5,82	5,84	-2,28	4,28
Malang	5,69	5,72	5,73	-2,26	4,21
Probolinggo	5,88	5,93	5,94	-3,64	4,06
Pasuruan	5,47	5,54	5,56	-4,33	3,64
Mojokerto	5,65	5,80	5,65	-3,69	3,65
Madiun	5,93	5,96	5,69	-3,39	4,73
Surabaya	6,13	6,19	6,09	-4,85	4,29
Batu	6,56	6,50	6,51	-6,46	4,04
Jawa Timur	5,46	5,47	5,52	-2,39	3,57

Sumber/Source: BPS/Statistics Indonesia

Tabel 13.3
Table

**Jumlah Penduduk Miskin Menurut Kabupaten/Kota di
Provinsi Jawa Timur (ribu), 2017–2021**
**Number of Poor Population by Regency/Municipality in East
Java Province (thousand), 2017–2021**

Kabupaten/Kota Regency/Municipality	2017	2018	2019	2020	2021
(1)	(2)	(3)	(4)	(5)	(6)
Kabupaten/Regency					
Pacitan	85,26	78,64	75,86	80,82	84,19
Ponorogo	99,03	90,22	83,97	86,74	89,94
Trenggalek	89,77	83,50	76,44	81,06	84,89
Tulungagung	82,80	75,23	70,01	76,40	78,59
Blitar	112,93	112,40	103,75	108,55	112,62
Kediri	191,08	177,20	163,95	179,93	184,49
Malang	283,96	268,49	246,60	265,56	276,58
Lumajang	112,65	103,69	98,88	102,60	105,25
Jember	266,90	243,42	226,57	247,99	257,09
Banyuwangi	138,54	125,50	121,37	130,37	130,93
Bondowoso	111,66	110,98	103,33	110,24	115,18
Situbondo	88,23	80,27	76,44	83,74	86,95
Probolinggo	236,72	217,06	207,22	218,35	223,32
Pasuruan	165,64	152,48	141,09	151,43	159,78
Sidoarjo	135,42	125,75	119,29	127,05	137,15
Mojokerto	111,79	111,55	108,81	118,80	120,54
Jombang	131,16	120,19	116,44	125,94	127,30
Nganjuk	125,52	127,28	118,51	122,73	125,53
Madiun	83,43	77,75	71,91	78,30	81,61
Magetan	65,87	64,86	60,43	65,09	67,75
Ngawi	123,76	123,09	119,43	128,19	130,81
Bojonegoro	178,25	163,94	154,64	161,10	166,52
Tuban	196,10	178,64	170,80	187,13	192,58
Lamongan	171,38	164,00	157,11	164,68	166,82
Gresik	164,08	154,02	148,61	164,05	166,35
Bangkalan	206,53	191,33	186,11	204,00	215,97
Sampang	225,13	204,82	202,21	224,74	237,23
Pamekasan	137,77	125,76	122,43	129,41	137,12
Sumenep	211,92	218,60	211,98	220,23	224,73
Kota/Municipality					
Kediri	24,07	21,90	20,54	22,19	22,55
Blitar	11,22	10,47	10,10	11,10	11,33
Malang	35,89	35,49	35,39	38,77	40,62
Probolinggo	18,23	16,90	16,37	17,72	17,91
Pasuruan	14,85	13,45	12,92	13,40	13,97
Mojokerto	7,28	7,04	6,63	8,09	8,37
Madiun	8,70	7,92	7,69	8,83	9,06
Surabaya	154,71	140,81	130,55	145,67	152,49
Batu	8,77	7,98	7,89	8,12	8,63
Jawa Timur	4 617,01	4 332,59	4 112,25	4 419,10	4 572,73

Sumber/Source: BPS/Statistics Indonesia

Tabel
Table 13.4

**Indeks Pembangunan Manusia Menurut Kabupaten/Kota
di Provinsi Jawa Timur, 2017–2021**
*Human Development Index by Regency/Municipality in
Jawa Timur Province, 2017–2021*

Kabupaten/Kota Regency/Municipality	2017	2018	2019	2020	2021
(1)	(2)	(3)	(4)	(5)	(6)
Kabupaten/Regency					
Pacitan	66,51	67,33	68,16	68,39	68,57
Ponorogo	69,26	69,91	70,56	70,81	71,06
Trenggalek	68,10	68,71	69,46	69,74	70,06
Tulungagung	71,24	71,99	72,62	73,00	73,15
Blitar	69,33	69,93	70,57	70,58	71,05
Kediri	70,47	71,07	71,85	72,05	72,56
Malang	68,47	69,40	70,35	70,36	70,60
Lumajang	64,23	64,83	65,33	65,46	66,07
Jember	64,96	65,96	66,69	67,11	67,32
Banyuwangi	69,64	70,06	70,60	70,62	71,38
Bondowoso	64,75	65,27	66,09	66,43	66,59
Situbondo	65,68	66,42	67,09	67,38	67,78
Probolinggo	64,28	64,85	65,60	66,07	66,26
Pasuruan	66,69	67,41	68,29	68,60	68,93
Sidoarjo	78,70	79,50	80,05	80,29	80,65
Mojokerto	72,36	72,64	73,53	73,83	74,15
Jombang	70,88	71,86	72,85	72,97	73,45
Nganjuk	70,69	71,23	71,71	71,72	71,97
Madiun	70,27	71,01	71,69	71,73	71,88
Magetan	72,60	72,91	73,49	73,92	74,15
Ngawi	69,27	69,91	70,41	70,54	71,04
Bojonegoro	67,28	67,85	68,75	69,04	69,59
Tuban	66,77	67,43	68,37	68,40	68,91
Lamongan	71,11	71,97	72,57	72,58	73,12
Gresik	74,84	75,28	76,10	76,11	76,50
Bangkalan	62,30	62,87	63,79	64,11	64,36
Sampang	59,90	61,00	61,94	62,70	62,80
Pamekasan	64,93	65,41	65,94	66,26	66,40
Sumenep	64,28	65,25	66,22	66,43	67,04
Kota/Municipality					
Kediri	77,13	77,58	78,08	78,23	78,60
Blitar	77,10	77,58	78,56	78,57	78,98
Malang	80,65	80,89	81,32	81,45	82,04
Probolinggo	72,09	72,53	73,27	73,27	73,66
Pasuruan	74,39	74,78	75,25	75,26	75,62
Mojokerto	76,77	77,14	77,96	78,04	78,43
Madiun	80,13	80,33	80,88	80,91	81,25
Surabaya	81,07	81,74	82,22	82,23	82,31
Batu	74,26	75,04	75,88	75,90	76,28
Jawa Timur	70,27	70,77	71,50	71,71	72,14

Sumber/Source: BPS/Statistics Indonesia

DATA

Mencerdaskan Bangsa

Enlight The Nation

MONUMEN TRUNOJOYO



Badan Pusat Statistik
Kabupaten Sampang
BPS-Statistics Of Sampang Regency
Jl. K.H Wahid Hasyim NO 37 Sampang
Telp/Fax : 0323-321180
e-mail : bps3527@bps.go.id

ISSN