

Kabupaten LAMONGAN DALAM ANGKA

Lamongan Regency in Figures

2022



**BADAN PUSAT STATISTIK
KABUPATEN LAMONGAN**
BPS-Statistics of Lamongan Regency

Kabupaten LAMONGAN DALAM ANGKA

Lamongan Regency in Figures

2022



KABUPATEN LAMONGAN DALAM ANGKA

Lamongan Regency in Figures

2022

ISSN: 0215-5621

No. Publikasi/Publication Number: 35240.2201

Katalog /Catalog: 1102001.3524

Ukuran Buku/Book Size: 14,8 cm x 21 cm

Jumlah Halaman/Number of Pages : xl + 398 hal/pages

Naskah/Manuscript:

BPS Kabupaten Lamongan

BPS-Statistics of Lamongan Regency

Penyunting/Editor:

BPS Kabupaten Lamongan

BPS-Statistics of Lamongan Regency

Desain Kover/Cover Design:

BPS Kabupaten Lamongan

BPS-Statistics of Lamongan Regency

Ilustrasi Kover/Cover Illustration:

Gapura Paduraksa Kabupaten Lamongan

Diterbitkan oleh/Published by:

©BPS Kabupaten Lamongan/*BPS-Statistics of Lamongan Regency*

Dicetak oleh/Printed by:

CV. Azka Putra Pratama Surabaya

Dilarang mengumumkan, mendistribusikan, mengomunikasikan, dan/atau menggandakan sebagian atau seluruh isi buku ini untuk tujuan komersil tanpa izin tertulis dari Badan Pusat Statistik.
Prohibited to announce, distribute, communicate, and/or copy part or all of this book for

TIM PENYUSUN/DRAFTING TEAM

Penanggung Jawab Umum/ *General Responsible*

Agus Puji Raharjo, S.Si., MMA

Koordinator teknik/*Technic Coordinator*

Tony Hartono, SST., M.Si * Aji, S.E., M.Si.

Penyusun Naskah/ *Author Manuscript*

Yati Andriyani, SST. * Samuel Setio Widodo, S.P. *

Laili Zaidiyah Nihayatin, S.Si. * Indah Cahyani Mustikaning Tyas, S.ST. *

Yulia Dwi Pramu Sinta, SST * Rahma Badi'Atul Fajriyah, A.Md.

Penyunting/*Editor*

Dicky Harryadi, SE, ME * Tony Hartono, SST., M.Si * Aji, S.E., M.Si

Tata Letak/*Layouter*

Yati Andriyani, SST. * Samuel Setio Widodo, S.P. *

Laili Zaidiyah Nihayatin, S.Si. * Indah Cahyani Mustikaning Tyas, S.ST. *

Yulia Dwi Pramu Sinta, SST * Rahma Badi'Atul Fajriyah, A.Md.

Pengolah Data/*Data Processing*

Yati Andriyani, SST. * Samuel Setio Widodo, S.P. *

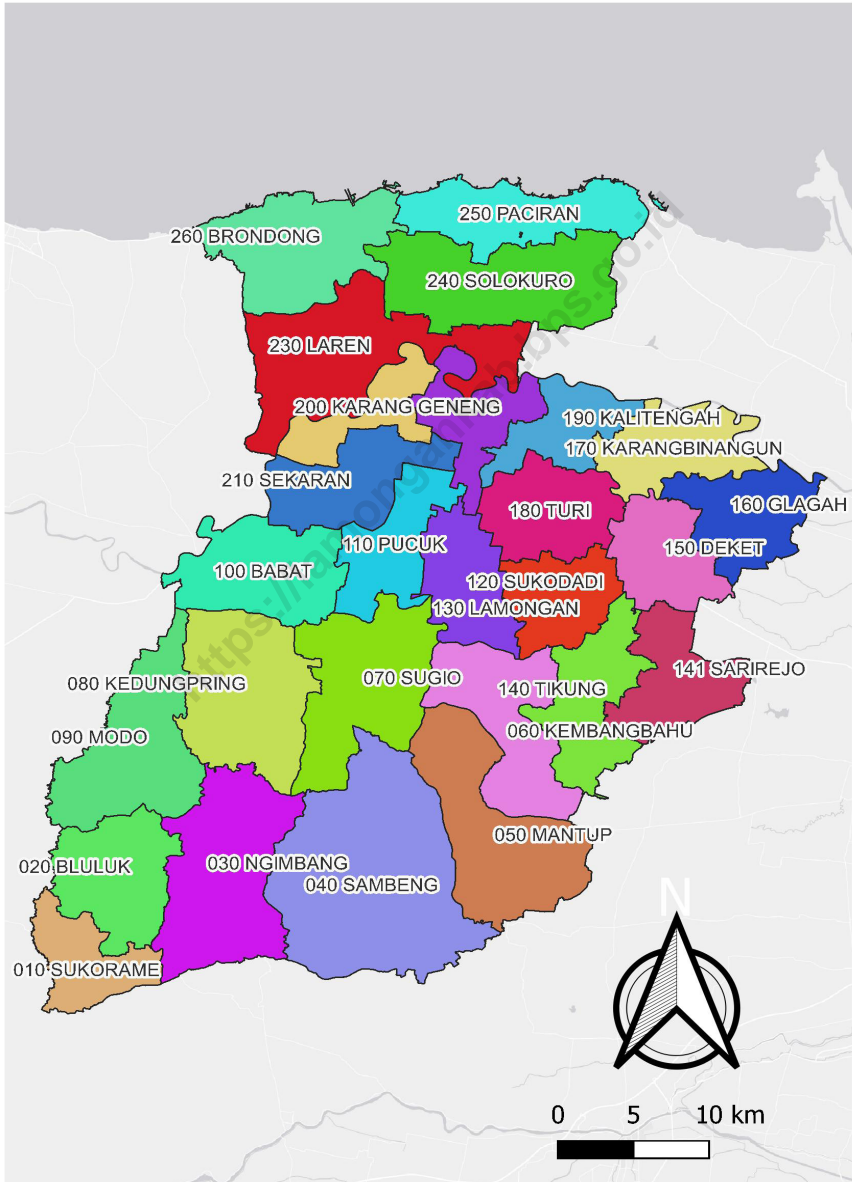
Laili Zaidiyah Nihayatin, S.Si. * Indah Cahyani Mustikaning Tyas, S.ST. *

Yulia Dwi Pramu Sinta, SST * Rahma Badi'Atul Fajriyah, A.Md.

Gambar Kulit/*Cover Design*

Samuel Setio Widodo, S.P.

PETA WILAYAH KABUPATEN LAMONGAN
MAP OF LAMONGAN REGENCY



KEPALA BPS KABUPATEN LAMONGAN
CHIEF STATISTICIAN OF LAMONGAN REGENCY



AGUS PUJI RAHARJO



KATA PENGANTAR

Kabupaten Lamongan Dalam Angka 2022 merupakan publikasi tahunan yang diterbitkan oleh BPS Kabupaten Lamongan. Disadari bahwa publikasi ini belum sepenuhnya memenuhi harapan pihak pemakai data khususnya para perencana, namun diharapkan dapat membantu melengkapi penyusunan rencana pembangunan di Kabupaten Lamongan.

Publikasi ini dapat terwujud berkat kerja sama dan bantuan dari berbagai pihak baik instansi pemerintah maupun swasta. Kepada semua pihak yang telah memberikan bantuan disampaikan penghargaan dan terima kasih yang sebesar-besarnya.

Walaupun publikasi ini telah disiapkan sebaik-baiknya, namun disadari masih ada kekurangan dan kesalahan yang terjadi. Untuk perbaikan publikasi ini, tanggapan dan saran yang bersifat konstruktif dari para pemakai sangat diharapkan.

Lamongan , Februari 2022
Kepala BPS
Kabupaten Lamongan

AGUS PUJI RAHARJO




PREFACE

Lamongan Regency in Figures 2022 is an annual publication written by BPS Regency of Lamongan. Honestly, this publication has not perfect yet and has not filled the user's hope, especially for the planners yet, but hopely it can help to equip compilation of development planning in Lamongan Regency.

This comprehensive publication has been made possible with the assistance and contribution from several governmental institutions and private organizations. To all parties who have been involved in the preparation of this publication, I would like to express my sincerest appreciation and gratitude.

Comments and constructive suggestions for the improvement of this publication are always welcome.

Lamongan , February 2022
Chief Statistician of
Lamongan Regency



AGUS PUJI RAHARJO

DAFTAR ISI / CONTENTS

	Halaman <i>Page</i>
Kata Pengantar/ <i>Preface</i>	vii
Daftar Isi/ <i>Contents</i>	ix
Daftar Singkatan/ <i>List of Abbreviations</i>	xiii
Statistik Kunci/ <i>Key Statistics</i>	xv
Daftar Tabel/ <i>List of Tables</i>	xvii
1. Geografi dan Iklim/ <i>Geography and Climate</i>	1
2. Pemerintahan/ <i>Government</i>	33
3. Penduduk dan Ketenagakerjaan/ <i>Population and Employment</i>	51
4. Sosial dan Kesejahteraan Rakyat/ <i>Social and Welfare</i>	95
5. Pertanian, Kehutanan, Peternakan, dan Perikanan/ <i>Agriculture, Forestry, Livestock, and Fishery</i>	169
6. Industri, Pertambangan, dan Energi/ <i>Industry, Mining, and Energy</i>	257
7. Pariwisata/ <i>Tourism</i>	267
8. Transportasi dan Komunikasi/ <i>Transportation and Communication</i>	295
11. Perdagangan/ <i>Trade</i>	357
12. Sistem Neraca Regional/ <i>System of Regional Accounts</i>	363
13. Perbandingan Antar Kabupaten/Kota/ <i>Regency/Municipal Comparison</i>	383

PENJELASAN UMUM/EXPLANATORY NOTES

Tanda-tanda, satuan-satuan, dan lain-lainnya yang digunakan dalam publikasi ini adalah sebagai berikut:

Symbols, measurement units, and acronyms which are used in this publication, are as follows:

1. TANDA-TANDA/SYMBOLS

Data tidak tersedia/Data not available	: ...
Tidak ada atau nol /Null or zero	: -
Data dapat diabaikan/Data negligible	: 0
Tanda decimal/Decimal point	: ,
Data tidak dapat ditampilkan/Not applicable	: NA
Angka estimasi/Estimated figures	: e
Angka diperbaiki/Revised figures	: r
Angka sementara/Preliminary figures	: x
Angka sangat sementara/Very preliminary figures	: xx
Angka sangat sangat sementara/Very very preliminary figures	: xxx

2. SATUAN/UNITS

barel/barrel	: 158,99 liter/litres = 1/6,2898 m ³
hektar (ha)/hectare (ha)	: 10 000 m ²
kilometer (km)/kilometres (km)	: 1 000 meter/meters (m)
knot/knot	: 1,8523 km/jam (km/hour)
kuintal/quintal	: 100 kg
KWh	: 1 000 Watt hour
MWh	: 1 000 KWh
liter (untuk beras)/litre (for rice)	: 0,80 kg
MMSCF	: 1/35,3 m ³
metrik ton (m.ton)/metric ton (m. ton)	: 0,98421 long ton = 1 000 kg
ons/ounce	: 28,31 gram/grams
ton	: 1 000 kg

Satuan lain: buah, dus, butir, helai/lembar, kaleng, batang, pulsa, ton kilometer (ton-km), jam, menit, persen (%).

Other units: unit, pack, pieces, sheet, tin, pulse, ton-kilometres(ton-km), hour, minute, percent (%).

Perbedaan angka di belakang koma disebabkan oleh pembulatan angka.

The difference in decimal numbers is caused by rounding.

DAFTAR SINGKATAN/ LIST OF ABBREVIATIONS

SI	: Stasiun Iklim
SIMPK	: Stasiun Meteorologi Pertanian Khusus
t.t	: Tempat tidur
BCG	: Bacillus Calmette Guerin
DPT	: Difteri, Pertusis, Tetanus
TT	: Tetanus Toxoid
IOT	: Industri Obat Tradisional/ <i>Traditional Medicine Industry</i>
IKOT	: Industri Kecil Obat Tradisional/ <i>Traditional Medicine Small</i>
Alkes	: Alat kesehatan/ <i>Health Kits</i>
PKRT	: Perbekalan Kesehatan Rumah tangga/ <i>Household Health Logistics</i>
Kompl	: Komplemen/ <i>Complement</i>
IRTP	: Industri Pangan Produksi Rumah Tangga/ <i>Foods Home Industry</i>
PBF	: Pedagang Besar Farmasi/ <i>Pharmacy Whole-seller</i>
GFK	: Gudang Farmasi Kab/Kota/Regency/ <i>Municipality Pharmacy Warehouse</i>
RB	: Rumah Bersalin/ <i>Delivery House</i>
Pustu	: Puskesmas pembantu/ <i>Auxiliary Public Health Center</i>
BP	: Balai Pengobatan/ <i>Polyclinic</i>
TPS	: Tempat Pembuangan Sementara / <i>landfill</i>
Jamkesmas	: Jaminan kesehatan masyarakat miskin/ <i>Poor public health insurance</i>
PJKMU	: Program Jaminan Kesehatan Masyarakat Umum
SIUP	: Surat Ijin Usaha Perdagangan/ <i>Trading Permission Letter</i>
TDP	: Tanda Daftar Perusahaan/ <i>Company Registration Identity</i>
API	: Angka Pengenal Importir/ <i>Importer's Identity Number</i>

Statistik Kunci, 2019–2021 Key Statistics, 2019–2021

Rincian/Description	Satuan/Unit	2019	2020	2021
(1)	(2)	(3)	(4)	(5)
SOSIAL/SOCIAL				
Penduduk ¹ /Population ¹	juta/million	1.189.106	1.189.380	1.356.027
Laju Pertumbuhan Penduduk ¹ /Population Growth ¹	%			
Angka Harapan Hidup ^{1-e} /Life Expectancy Rate ¹	tahun/years			
Angka Melek Huruf Usia 15+ /Literacy Rate Aged 15+	%			
Tingkat Partisipasi Angkatan Kerja -TPAK ^{2,3} Labour Force Participation Rate-LFPR ^{2,3}	%	68,89	70,81	70,72
Tingkat Pengangguran Terbuka-TPT ² Unemployment Rate-UR ²	%	4,00	5,13	4,90
Penduduk Miskin ⁴ /Poor People ⁴	juta/million	157,11	164,68	166,82
Persentase Penduduk Miskin ⁴ Percentage of Poor People ⁴	%	13,21	13,85	13,86
Indeks Pembangunan Manusia-IPM ⁵ Human Development Index ⁵	–	72,57	72,58	73,12
EKONOMI/ECONOMIC				
Produk Domestik Regional Bruto (PDRB) Harga Berlaku ⁶ Gross Regional Domestic Bruto (GRDP) at Current Price ⁶	triliun rupiah trillion rupiahs	39,73	39,17	41,04
Laju Pertumbuhan Ekonomi ⁸ /Economic Growth ⁷	%	5,43	-2,65	3,43
PDRB Per Kapita Harga Berlaku ^{6,8} Per Capita of GRDP at Current Price ^{6,8}	juta rupiah million rupiahs	33,41	32,93	30,27

- Catatan/Notes: ¹ Hasil proyeksi penduduk Indonesia 2010–2035 (pertengahan tahun/Juni)/The result of Indonesia population projection 2010–2035 (mid year/June)
- ² Kondisi Agustus/Condition at August
- ³ Menggunakan penimbang hasil proyeksi penduduk tahun 2010–2035/Weighted by the 2010–2035 population projection
- ⁴ Kondisi Maret/Condition at March
- ⁵ Sejak tahun 2010, IPM dihitung dengan metode baru. Komponen IPM metode baru adalah angka harapan hidup saat lahir, harapan lama sekolah, rata-rata lama sekolah, dan pengeluaran per kapita/Since 2010, HDI was calculated using new method. New HDI component are life expectancy at birth, expected years of schooling, means years of schooling, and expenditure per capita
- ⁶ Mulai tahun 2010 mengadopsi System of National Account 2008 (SNA 2008)/Since 2010 is in line with System of National Account 2008 (SNA 2008)
- ⁷ Menggunakan tahun dasar 2010 (2010=100)/Using 2010 base year (2010=100)
- ⁸ Menggunakan proyeksi penduduk berdasarkan hasil SP2010/Using population projection based on SP2010

DAFTAR TABEL/LIST OF TABLES

Halaman
Page

DAFTAR TABEL/LIST OF TABLES

1. GEOGRAFI DAN IKLIM/*GEOGRAPHY AND CLIMATE*

1.1 KEADAAN GEOGRAFI	7
<i>GEOGRAPHY CONDITION</i>	7
1.1.1 Luas Daerah dan Jumlah Pulau Menurut Kecamatan di Kabupaten/ Kota Lamongan, 2020	7
Total Area and Number of Islands by Subdistrict in Lamongan Regency/Municipality, 2021	7
1.1.2 Tinggi Wilayah dan Jarak ke Ibukota Kabupaten Menurut Kecamatan di Kabupaten Lamongan, 2020.....	9
<i>Altitude and Distance to the Capital of Regency by Subdistrict in Lamongan Regency, 2021.....</i>	9
1.2 KEADAAN IKLIM	10
<i>CLIMATE CONDITION</i>	10
1.2.1 Rata-rata Jumlah Hari Hujan dan Curah Hujan Setiap Bulan di Kabupaten Lamongan, 2021	10
<i>The Average Number of Rainy Days And Precipitation Every Month In Lamongan Regency, 2021</i>	10
1.2.2 Jumlah Curah Hujan menurut Stasiun Pengamatan di Kabupaten Lamongan, 2021	11
<i>Number of Rainfall by Observation Station In Lamongan Regency, 2021</i>	11
1.2.3 Jumlah Curah Hujan menurut Stasiun Pengamatan di Kabupaten Lamongan, 2021	13
<i>Number of Rainfall by Observation Station In Lamongan Regency, 2021</i>	13
1.2.4 Jumlah Hari Hujan menurut Stasiun Pengamatan di Kabupaten Lamongan, 2021	23
<i>Number of Rainfall by Observation Station In Lamongan Regency, 2021</i>	23
1.2.5 Indeks Lingkungan Hidup Kabupaten Lamongan, 2020 - 2021	31
<i>Environmental Index Lamongan Regency, 2020 - 2021.....</i>	31

2.	PEMERINTAHAN/GOVERNMENT	
2.1	WILAYAH ADMINISTRATIF	37
	ADMINISTRATIVE AREA	37
2.1.1	Jumlah Desa ¹ /Kelurahan Menurut Kecamatan di Kabupaten Lamongan, 2016–2021	37
	<i>Number of Villages¹/Kelurahan by Subdistrict in Lamongan Regency, 2016–2021</i>	37
2.1.2	Peruntukan Lahan, Prasarana Pengolahan Air Limbah dan Luas Tanah Berdasarkan Ha di Kabupaten Lamongan, 2016-2021	38
	<i>Land Allocation, Wastewater Treatment Infrastructure and Land Area Based on Ha in Lamongan Regency, 2016–2021</i>	38
2.2	DEWAN PERWAKILAN RAKYAT DAERAH	39
	REGIONAL HOUSE OF REPRESENTATIVE	39
2.2.1	Jumlah Anggota Dewan Perwakilan Rakyat Daerah Menurut Partai Politik dan Jenis Kelamin di Kabupaten Lamongan, 2021	39
	<i>Number of Regional House of Representatives’s Members by Political Parties and Sex in Lamongan Regency 2021</i>	39
2.2.2	Jumlah Elemen Sekretariat DPRD di Kabupaten Lamongan Tahun 2017-2021	40
	<i>Number of Regional House of Representatives’s Members by Element in Lamongan Regency 2017-2021</i>	40
2.3	SUMBER DAYA MANUSIA	41
	HUMAN RESOURCES	41
2.3.1	Jumlah Pegawai Negeri Sipil Menurut Jabatan dan Jenis Kelamin di Kabupaten Lamongan, Desember 2020 dan Desember 2021	41
	<i>Number of Civil Servants by Occupation and Sex in Lamongan Regency, December 2020 dan December 2021</i>	41
2.3.2	Jumlah Pegawai Negeri Sipil Menurut Tingkat Pendidikan dan Jenis Kelamin di Kabupaten Lamongan, Desember 2020 dan Desember 2021	43
	<i>Number of Civil Servants by Educational Level and Sex in Lamongan Regency, Desember 2020 dan Desember 2021</i>	43
2.3.3	Jumlah Pegawai Negeri Sipil Menurut Tingkat Kepangkatan dan Jenis Kelamin di Kabupaten Lamongan, Desember 2020 dan	

	Halaman Page
Desember 2021	45
<i>Number of Civil Servants by Hierarchy and Sex in Lamongan Regency, Desember 2020 dan Desember 2021</i>	45
2.4 KEUANGAN PEMERINTAH	47
GOVERNMENT FINANCE	47
2.4.1 Realisasi Pendapatan Pemerintah Kabupaten Lamongan Menurut Jenis Pendapatan (ribu rupiah), 2018–2021	47
<i>Actual Lamongan Regency Government Revenues by Kind of Revenues (thousand rupiahs), 2018–2021</i>	47
2.4.2 Realisasi Belanja Pemerintah Kabupaten Lamongan Menurut Jenis Belanja (ribu rupiah), 2018–2021	49
<i>Actual Lamongan Regency Government Expenditures by Kind of Expenditures (thousand rupiahs), 2018–2021</i>	49
3. PENDUDUK DAN KETENAGAKERJAAN/POPULATION AND EMPLOYMENT	
3.1 PENDUDUK.....	58
POPULATION	58
3.1.1 Penduduk, Laju Pertumbuhan Penduduk, Distribusi Persentase Penduduk, Kepadatan Penduduk, Rasio Jenis Kelamin Penduduk Menurut Kecamatan di Kabupaten Lamongan, 2021	58
<i>Population, Annual Population Growth Rate, Percentage Distribution of Population, Population Density, and Population Sex Ratio by Subdistrict in Lamongan Regency, 2021</i>	58
3.2 KETENAGAKERJAAN	62
EMPLOYMENT.....	62
3.2.1 Jumlah Penduduk Berumur 15 Tahun Keatas Menurut Jenis Kegiatan Selama Seminggu yang Lalu dan Jenis Kelamin di Kabupaten Lamongan, 2021	62
<i>Population Aged 15 Years and Over by Type of Activity During The Previous Week and Sex in Lamongan Regency, 2021.....</i>	62
3.2.2 Penduduk Berumur 15 Tahun Ke Atas yang Bekerja Selama Seminggu yang Lalu Menurut Status Pekerjaan Utama dan Jenis Kelamin di Kabupaten Lamongan, 2021	63
<i>Population 15 Years of Age and Over who Worked During The Previous Week by Main Employment Status and Sex in Lamongan Regency,</i>	

	Halaman Page
2021	63
3.2.3 Jumlah Pencari Kerja Terdaftar Tamatan SD Menurut Bulan di Kabupaten Lamongan, 2021	64
<i>Number of Elementary School Graduates Registered Job Applicants by Month in Lamongan Regency, 2021</i>	<i>64</i>
3.2.4 Jumlah Penempatan Tenaga Kerja Terdaftar Tamatan SMP Menurut Bulan di Kabupaten Lamongan, 2021	65
<i>Number of Registered Workers Placement Middle School Graduates According to the Month in Lamongan Regency, 2021.....</i>	<i>65</i>
3.2.5 Jumlah Penempatan Tenaga Kerja Terdaftar Tamatan SMA/SMK Menurut Bulan di Kabupaten Lamongan, 2021	66
<i>Number of Senior High School (General/Vocational) Graduates Registered Job Applicants by Month in Lamongan Regency, 2021.....</i>	<i>66</i>
3.2.6 Jumlah Penempatan Tenaga Kerja Terdaftar Tamatan D-1 Menurut Bulan di Kabupaten Lamongan, 2021	67
<i>Number of Diploma I Graduates Registered Job Applicants by Month in Lamongan Regency, 2021</i>	<i>67</i>
3.2.7 Jumlah Penempatan Tenaga Kerja Terdaftar Tamatan D-II Menurut Bulan di Kabupaten Lamongan, 2021	68
<i>Number of Diploma II Graduates Registered Job Applicants by Month in Lamongan Regency, 2021</i>	<i>68</i>
3.2.8 Jumlah Penempatan Tenaga Kerja Terdaftar Tamatan D-III Menurut Bulan di Kabupaten Lamongan, 2021	69
<i>Number of Diploma III Graduates Registered Job Applicants by Month in Lamongan Regency, 2021</i>	<i>69</i>
3.2.9 Jumlah Penempatan Tenaga Kerja Terdaftar Tamatan S-1 Menurut Bulan di Kabupaten Lamongan, 2021	70
<i>Number of Bachelor's Graduates Registered Job Applicants by Month in Lamongan Regency, 2021</i>	<i>70</i>
3.2.10 Jumlah Penempatan Tenaga Kerja Terdaftar Tamatan S-2 Menurut Bulan di Kabupaten Lamongan, 2021	71
<i>Number of Master's Graduates Registered Job Applicants by Month in Lamongan Regency, 2021</i>	<i>71</i>
3.2.11 Jumlah Pencari Kerja Terdaftar Menurut Bulan di Kabupaten Lamongan, 2021	72
<i>Number of Registered Job Applicants by Month in Lamongan Regency,</i>	

	Halaman Page
2021.....	72
3.2.12 Jumlah Pencari Kerja Terdaftar Menurut Tingkat Pendidikan Tertinggi yang Ditamatkan dan Jenis Kelamin di Kabupaten Lamongan, 2021	73
Number of Registered Job Applicants by Educational Attainment and Sex in Lamongan Regency, 2021.....	73
3.2.13 Jumlah Penempatan Tenaga Kerja Terdaftar Tamatan SD Menurut Bulan di Kabupaten Lamongan, 2021	74
<i>Number of Registered Workers Placement Elementary School Graduates According to the Month in Lamongan Regency, 2021.....</i>	74
3.2.14 Jumlah Penempatan Tenaga Kerja Terdaftar Tamatan SMP Menurut Bulan di Kabupaten Lamongan, 2021	75
<i>Number of Registered Workers Placement Middle School Graduates According to the Month in Lamongan Regency, 2021.....</i>	75
3.2.15 Jumlah Penempatan Tenaga Kerja Terdaftar Tamatan SMA/SMK Menurut Bulan di Kabupaten Lamongan, 2021	76
<i>Number of Registered Workers Placement of High School / Vocational School Graduates According to the Month in Lamongan Regency, 2021</i>	76
3.2.16 Jumlah Penempatan Tenaga Kerja Terdaftar Tamatan D-1 Menurut Bulan di Kabupaten Lamongan, 2021	77
<i>Number of Registered Workers Placement D-1 Graduates According to the Month in Lamongan Regency, 2021</i>	77
3.2.17 Jumlah Penempatan Tenaga Kerja Terdaftar Tamatan D-II Menurut Bulan di Kabupaten Lamongan, 2021	78
<i>Number of Registered Workers Placement D-II Graduates According to the Month in Lamongan Regency, 2021</i>	78
3.2.18 Jumlah Penempatan Tenaga Kerja Terdaftar Tamatan D-III Menurut Bulan di Kabupaten Lamongan, 2021	79
<i>Number of D-III Registered Workers Placement According to the Month in Lamongan Regency, 2021</i>	79
3.2.19 Jumlah Penempatan Tenaga Kerja Terdaftar Tamatan S-1 Menurut Bulan di Kabupaten Lamongan, 2021	80
<i>Number of S-1 Registered Workers Placement According to the Month in Lamongan Regency, 2021</i>	80
3.2.20 Jumlah Penempatan Tenaga Kerja Terdaftar Tamatan S-2 Menurut Bulan di Kabupaten Lamongan, 2021	81

	Halaman Page
<i>Number of S-2 Registered Workers Placement According to the Month in Lamongan Regency, 2021</i>	81
3.2.21 Jumlah Penempatan Tenaga Kerja Terdaftar Menurut Bulan di Kabupaten Lamongan, 2021	82
<i>Number of Placement of Registered Workers by Month in Lamongan Regency, 2021</i>	82
3.2.22 Jumlah Penempatan Tenaga Kerja Terdaftar Menurut Tingkat Pendidikan Tertinggi yang Ditamatkan dan Jenis Kelamin di Kabupaten Lamongan, 2021	
<i>Number of Placement of Registered Workers According to the Highest Level of Education Completed and Gender in Lamongan Regency, 2021</i>	83
3.2.23 Jumlah Peserta Pelatihan Berbasis Kompetensi dan Masyarakat Tamatan SD Menurut Bulan di Kabupaten Lamongan, 2021	84
<i>Number of Participants in Competency Based Training and Community of Elementary School Graduates by Month in December, 2021</i>	84
3.2.24 Jumlah Peserta Pelatihan Berbasis Kompetensi dan Masyarakat Tamatan SMP Menurut Bulan di Kabupaten Lamongan, 2021	85
<i>Number of Participants in Competency Based Training and Community Graduation from Middle School by Month in Lamongan Regency, 2021</i>	85
3.2.25 Jumlah Peserta Pelatihan Berbasis Kompetensi dan Masyarakat Tamatan SMA/SMK Menurut Bulan di Kabupaten Lamongan, 2021 .	86
<i>Number of Participants in Competence Based and Community Based High School / Vocational Training According to the Month in Lamongan Regency, 2021</i>	86
3.2.26 Jumlah Peserta Pelatihan Berbasis Kompetensi dan Masyarakat Tamatan D-1 Menurut Bulan di Kabupaten Lamongan, 2021	87
<i>Number of Participants in Competency Based Training and Community D-1 Graduates by Month in Lamongan Regency, 2021</i>	87
3.2.27 Jumlah Peserta Pelatihan Berbasis Kompetensi dan Masyarakat Tamatan D-2 Menurut Bulan di Kabupaten Lamongan, 2021	88
<i>Number of Participants in Competency Based Training and Community D-2 Graduates by Month in Lamongan Regency, 2021</i>	88
3.2.28 Jumlah Peserta Pelatihan Berbasis Kompetensi dan Masyarakat Tamatan D-3 Menurut Bulan di Kabupaten Lamongan, 2021	89
<i>Number of Participants in Competency Based Training and Community</i>	

	Halaman Page
<i>D-3 Graduates by Month in Lamongan Regency, 2021</i>	89
3.2.29 Jumlah Peserta Pelatihan Berbasis Kompetensi dan Masyarakat Tamatan S-1 Menurut Bulan di Kabupaten Lamongan, 2021	90
<i>Number of Participants in Competency Based and Community-Based Training According to the Month in Lamongan Regency, 2021</i>	90
3.2.30 Jumlah Peserta Pelatihan Berbasis Kompetensi dan Masyarakat Tamatan S-2 Menurut Bulan di Kabupaten Lamongan, 2021	91
<i>Number of Participants in Competency-Based Training and S-2 Graduate Community According to the Month in Lamongan Regency, 2021</i>	91
3.2.31 Jumlah Peserta Pelatihan Berbasis Kompetensi dan Masyarakat Menurut Bulan di Kabupaten Lamongan, 2021	92
<i>Number of Participants in Competency and Community Based Training by Month in Lamongan Regency, 2021</i>	92
3.2.32 Jumlah Peserta Pelatihan Berbasis Kompetensi dan Masyarakat Tamatan Menurut Tingkat Pendidikan Tertinggi yang Ditamatkan dan Jenis Kelamin di Kabupaten Lamongan, 2021	93
<i>Number of Participants in Competency Based Training and Graduate Communities According to the Highest Level of Education Completed and Gender in Lamongan Regency, 2021</i>	93
3.2.33 Jumlah Tenaga Kerja yang Dikirim Keluar Negeri di Kabupaten Lamongan, 2021	94
<i>Number of Labor Sent Abroad in Lamongan Regency, 2021</i>	94
4. SOSIAL DAN KESEJAHTERAAN RAKYAT/SOCIAL AND WELFARE	
4.1 PENDIDIKAN	101
EDUCATION	101
4.1.1 Jumlah Sekolah, Guru, dan Murid Taman Kanak-Kanak (TK) di Bawah Kementerian Pendidikan dan Kebudayaan Menurut Kecamatan di Kabupaten Lamongan, 2020/2021 dan 2021/2022	101
<i>Number of Schools, Teachers, and Pupils in Kindergarten Under The Ministry of Education and Culture by Subdistrict in Lamongan Regency, 2020/2021 and 2021/2022</i>	101
4.1.2 Jumlah Sekolah, Guru, dan Murid Raudatul Athfal (RA) di Bawah Kementerian Agama Menurut Kecamatan di Kabupaten Lamongan, 2020/2021 dan 2021/2022	106

	<i>Number of Schools, Teachers, and Pupils in Raudatul Athfal (RA) Under The Ministry of Religious Affairs by Subdistrict in Lamongan Regency, 2020/2021 and 2021/2022.....</i>	106
4.1.3	Jumlah Sekolah, Guru, dan Murid Sekolah Dasar (SD) di Bawah Kementerian Pendidikan dan Kebudayaan Menurut Kecamatan di Kabupaten Lamongan, 2020/2021 dan 2021/2022 <i>Number of Schools, Teachers, and Pupils in Primary Schools Under The Ministry of Education and Culture by Subdistrict in Lamongan Regency, 2020/2021 and 2021/2022.....</i>	107
4.1.4	Jumlah Sekolah, Guru, dan Murid Madrasah Ibtidaiyah (MI) di Bawah Kementerian Agama Menurut Kecamatan Menurut Kecamatan di Kabupaten Lamongan, 2020/2021 dan 2021/2022 <i>Number of Schools, Teachers, and Pupils in Madrasah Ibtidaiyah (MI) Under The Ministry of Religious Affairs by Subdistrict in Lamongan Regency, 2020/2021 and 2021/2022.....</i>	110
4.1.5	Jumlah Sekolah, Guru, dan Murid Sekolah Menengah Pertama (SMP) di Bawah Kementerian Pendidikan dan Kebudayaan Menurut Kecamatan di Kabupaten Lamongan, 2020/2021 dan 2021/2022 <i>Number of Schools, Teachers, and Pupils in Junior High Schools Under The Ministry of Education and Culture by Subdistrict in Lamongan Regency, 2020/2021 and 2021/2022.....</i>	113
4.1.6	Jumlah Sekolah, Guru, dan Murid Madrasah Tsanawiyah (MTs) di Bawah Kementerian Agama Menurut Kecamatan di Kabupaten Lamongan, 2020/2021 dan 2021/2022..... <i>Number of Schools, Teachers, and Pupils in Madrasah Tsanawiyah (MTs) Under The Ministry of Religious Affairs by Subdistrict in Lamongan Regency, 2020/2021 and 2021/2022.....</i>	116
4.1.7	Jumlah Sekolah, Guru, dan Murid Sekolah Menengah Atas (SMA) di Bawah Kementerian Pendidikan dan Kebudayaan Menurut Kecamatan di Kabupaten Lamongan, 2020/2021 dan 2021/2022 <i>Number of Schools, Teachers, and Pupils in Senior High Schools Under The Ministry of Education and Culture by Subdistrict in Lamongan Regency, 2020/2021 dan 2021/2022.....</i>	119
4.1.8	Jumlah Sekolah, Guru, dan Murid Sekolah Menengah Kejuruan (SMK) di Bawah Kementerian Pendidikan dan Kebudayaan Menurut Kecamatan di Kabupaten Lamongan, 2020/2021 dan 2021/2022 <i>Number of Schools, Teachers, and Pupils in Vocational High Schools Under The Ministry of Education and Culture by Subdistrict in Lamongan Regency, 2020/2021 dan 2021/2022.....</i>	122

4.1.9	Jumlah Sekolah, Guru, dan Murid Madrasah Aliyah (MA) di Bawah Kementerian Agama Menurut Kecamatan di Kabupaten Lamongan, 2020/2021 dan 2021/2022	125
	<i>Number of Schools, Teachers, and Pupils in Madrasah Aliyah (MA) Under the Ministry of Religious Affairs by Subdistrict in Lamongan Regency, 2020/2021 dan 2021/2022</i>	125
4.1.10	Jumlah Desa ¹ /Kelurahan yang Memiliki Fasilitas Sekolah Menurut Kecamatan dan Tingkat Pendidikan di Kabupaten Lamongan, 2019–2021	128
	<i>Number of Villages¹/Kelurahan Having Educational Facilities by Subdistrict and Educational Level in Lamongan Regency, 2019–2021 ..</i>	128
4.1.11	Angka Partisipasi Murni (APM) dan Angka Partisipasi Kasar (APK) Menurut Jenjang Pendidikan di Kabupaten Lamongan, 2020 dan 2021	133
	<i>Net Participation Rates and Gross Participation Rates by Educational Level in Lamongan Regency, 2020 and 2021</i>	133
4.1.12	Persentase Penduduk Berumur 15 Tahun ke Atas yang Melek Huruf Menurut Kelompok Umur di Kabupaten Lamongan, 2020 dan 2021	134
	<i>Percentage of Literate People Aged 15 Years and Over by Age Group in Lamongan Regency, 2020 and 2021</i>	134
4.2	KESEHATAN	135
	HEALTH.....	135
4.2.1	Jumlah Rumah Sakit, Rumah Sakit Bersalin, Poliklinik, Puskesmas, Puskesmas Pembantu, Apotik dan Posyandu menurut Kecamatan di Kabupaten Lamongan 2018-2021	135
	<i>Number of Hospitals, Maternity Hospitals, Polyclinics, Public Health Center, Subsidiary of Public Health Center, Pharmacies and Integrated Service Post by District in Lamongan Regency 2018-2021</i>	135
4.2.2	Jumlah Tenaga Kesehatan Menurut Kecamatan di Kabupaten Lamongan, 2018–2021	142
	<i>Number of Health Workers by Subdistrict in Lamongan Regency, 2018–2021</i>	142
4.3	KEAGAMAAN	151
	RELIGION	151
4.3.1	Jumlah Tempat Peribadatan Menurut Kecamatan di Kabupaten	

	Halaman Page
Lamongan, 2021	151
<i>Number of Places of Worship by Subdistrict in Lamongan Regency, 2021</i>	<i>151</i>
4.3.2 Jumlah Penduduk Menurut Kecamatan dan Agama yang Dianut di Kabupaten Lamongan, 2021	152
<i>Population by Subdistrict and Religion in Lamongan Regency, 2021</i>	<i>152</i>
4.3.3 Jumlah Tempat Peribadatan Masjid dan Mushalla di Kabupaten Lamongan, 2021	153
<i>Number of Places of Worship by Subdistrict in Lamongan Regency, 2021</i>	<i>153</i>
4.3.4 Data SISKOHAT (Sistem Informasi dan Komputerisasi Haji Terpadu) Kabupaten Lamongan, 2021	154
<i>Number of Places of Worship by Subdistrict in Lamongan Regency, 2021</i>	<i>154</i>
4.4 BENCANA ALAM	155
<i>NATURAL DISASTERS</i>	<i>155</i>
4.4.1 Jumlah Desa ¹ /Kelurahan yang Mengalami Bencana Alam ² Menurut Kecamatan di Kabupaten Lamongan, 2018-2021	155
<i>Number of Villages¹/Kelurahan that Had Natural Disaster² by Subdistrict in Lamongan Regency, 2018-2021</i>	<i>155</i>
4.4.2 Potensi Kekeringan (Kekurangan Air Bersih) Badan Penanggulangan Bencana Daerah Kabupaten Lamongan, 2016-2020	158
<i>Potential Drought (Lack of Clean Water) PU Perkim Service in Lamongan Regency, 2016–2020.....</i>	<i>158</i>
4.5 KEMISKINAN	163
<i>POVERTY.....</i>	<i>163</i>
4.5.1 Garis Kemiskinan, Jumlah, dan Persentase Penduduk Miskin di Kabupaten Lamongan, 2013–2021	163
<i>Poverty Line, Number, and Percentage of Poor People in Lamongan Regency, 2013–2021.....</i>	<i>163</i>
4.5.2 Indeks Kedalaman Kemiskinan dan Indeks Keparahan Kemiskinan di Kabupaten Lamongan, 2013–2020	164
<i>Poverty Gap Index and Poverty Severity Index in Lamongan Regency, 2013–2020</i>	<i>164</i>
4.6 KRIMINALITAS	165

	Halaman Page
CRIMINALITY	165
4.6.1 Jumlah Kriminalitas Menurut Kecamatan di Kabupaten Lamongan, 2020-2021	165
<i>Number of Criminality by Subdistrict in Lamongan Regency, 2020-2021</i>	<i>165</i>
4.7 PPKS DAN PSKS	166
PPKS AND PSKS	166
4.7.1 Pemerlu Pelayanan Kesejahteraan Sosial (PPKS) Kabupaten Lamongan, 2020	166
<i>Social Welfare Services (PPKS) Lamongan Regency, 2020</i>	<i>166</i>
Potensi Dan Sumber Kesejahteraan Sosial (PSKS)	168
4.7.2 Potensi Dan Sumber Kesejahteraan Sosial (PSKS) Kabupaten Lamongan, 2020	168
<i>Potential and Sources of Social Welfare Lamongan Regency, 2020.....</i>	<i>168</i>
5. PERTANIAN, KEHUTANAN, PETERNAKAN, DAN PERIKANAN/ AGRICULTURE, FORESTRY, LIVESTOCK, AND FISHERY	
5.1 TANAMAN PANGAN	178
FOOD CROPS	178
5.1.1 Luas Areal Tanaman Pangan Menurut Kecamatan dan Jenis Tanaman di Kabupaten Lamongan (ha), 2020 dan 2021	178
<i>Area of Food Plants by District and Types of Plants in Lamongan Regency / City (ha), 2020 and 2021</i>	<i>178</i>
5.1.2 Produksi Tanaman Pangan Menurut Kecamatan dan Jenis Tanaman di Kabupaten Lamongan (ton), 2020 dan 2021	181
<i>Production of Food Plants by District and Types of Plants in Lamongan Regency / City (tonnes), 2020 and 2021</i>	<i>181</i>
5.2 HORTIKULTURA	184
HORTICULTURE.....	184
5.2.1 Luas Panen Tanaman Sayuran Menurut Kecamatan dan Jenis Tanaman di Kabupaten Lamongan (ha), 2020 dan 2021	184
<i>Harvested Area of Vegetables by Subdistrict and Kind of Plant in Lamongan Regency (ha), 2020 and 2021.....</i>	<i>184</i>
5.2.2 Produksi Tanaman Sayuran Menurut Kecamatan dan Jenis Tanaman di Kabupaten Lamongan (kuintal), 2020 dan 2021	187
<i>Production of Vegetables by Subdistrict and Kind of Plant in Lamongan</i>	

	Halaman Page
<i>Regency (quintal), 2020 and 2021.....</i>	187
5.2.3 Luas Panen Tanaman Sayuran dan Buah-buahan Semusim Menurut Jenis Tanaman di Kabupaten Lamongan (ha), 2017–2021	190
<i>Harvested Area of Seasonal Vegetables and Fruits by Kind of Plant in Lamongan Regency (ha), 2017–2021</i>	190
5.2.4 Produksi Tanaman Sayuran dan Buah-buahan Semusim Menurut Jenis Tanaman di Kabupaten Lamongan (kuintal), 2017–2021	191
<i>Production of Seasonal Vegetables and Fruits by Kind of Plant in Lamongan Regency (quintal), 2017–2021.....</i>	191
5.2.5 Luas Panen Tanaman Biofarmaka Menurut Kecamatan dan Jenis Tanaman di Kabupaten Lamongan (m ²), 2020 dan 2021	192
<i>Harvested Area of Medicinal Plants by Subdistrict and Kind of Plant in Lamongan Regency (m²), 2020 and 2021</i>	192
5.2.6 Produksi Tanaman Biofarmaka Menurut Kecamatan dan Jenis Tanaman di Kabupaten Lamongan (kg), 2020 and 2021	194
<i>Production of Medicinal Plants by Subdistrict and Kind of Plant in Lamongan Regency (kg), 2020 and 2021.....</i>	194
5.2.7 Luas Panen Tanaman Biofarmaka Menurut Jenis Tanaman di Kabupaten Lamongan (m ²), 2017–2021	196
<i>Harvested Area of Medicinal Plants by Kind of Plant in Lamongan Regency (m²), 2017–2021.....</i>	196
5.2.8 Produksi Tanaman Biofarmaka Menurut Jenis Tanaman di Kabupaten Lamongan (kg), 2017–2020	197
<i>Production of Medicinal Plants by Kind of Plant in Lamongan Regency (kg),2017–2020.....</i>	197
5.2.9 Luas Panen Tanaman Hias Menurut Kecamatan dan Jenis Tanaman di Kabupaten Lamongan (m ²), 2020 and 2021	198
<i>Harvested Area of Ornamental Plants by Subdistrict and Kind of Plant in Lamongan Regency (m²), 2020 and 2021</i>	198
5.2.10 Produksi Tanaman Hias Menurut Kecamatan dan Jenis Tanaman di Kabupaten Lamongan(tangkai), 2020 and 2021.....	200
<i>Production of Ornamental Plants by Subdistrict and Kind of Plant in Lamongan Regency (stalks), 2020 and 2021.....</i>	200
5.2.11 Luas Panen Tanaman Hias Menurut Jenis Tanaman di Kabupaten Lamongan (m ²), 2017–2021	202

	<i>Harvested Area of Ornamental Plants by Kind of Plant in Lamongan Regency (m²), 2017–2021</i>	202
5.2.12	Produksi Tanaman Hias Menurut Jenis Tanaman di Kabupaten Lamongan (tangkai), 2017–2021	203
	<i>Production of Ornamental Plants by Kind of Plant n Lamongan Regency (stalks), 2017–2021</i>	203
5.2.13	Produksi Buah-buahan Menurut Kecamatan dan Jenis Tanaman di Kabupaten Lamongan (kuintal), 20120 and 2021	204
	<i>Production of Fruits by Subdistrict and Kind of Plant in Lamongan Regency (kuintal), 2020 and 2021</i>	204
5.2.14	Produksi Buah–Buahan dan Sayuran Tahunan Menurut Jenis Tanaman di Kabupaten Lamongan (ton), 2017–2021	207
	<i>Production of Annual Fruits and Vegetables by Kind of Plant in Lamongan Regency (ton), 2017–2021</i>	207
5.3	PERKEBUNAN	208
5.3.1	Luas Areal Tanaman Perkebunan Menurut Kecamatan dan Jenis Tanaman di Kabupaten Lamongan (ha), 2020 an 2021	208
	<i>Planted Area of Estate Crops by Subdistrict and Type of Crops in Lamongan Regency (ha), 2020 and 2021</i>	208
5.3.2	Produksi Perkebunan Menurut Kecamatan dan Jenis Tanaman di Kabupaten Lamongan (ton), 2020 dan 2021	214
	<i>Production of Estate by Subdistrict and Type of Crops in Lamongan Regency (ton), 2020 and 2021</i>	214
5.3.3	Sarana Pertanian Waduk dan Rawa Dirinci Menurut Lokasi, Kapasitas dan Luas di Kabupaten Lamongan, 2021	220
	<i>Agricultural Means Reservoirs and Swamps are Detailed According to Location, Capacity and Area in Lamongan Regency, 2021</i>	220
5.3.4	Sarana Pertanian rigasi Dirinci Menurut Lokasi Waduk di Kabupaten Lamongan, 2021	221
	<i>Agricultural Means Irrigation Specified According to Reservoir Location in Lamongan Regency, 2021</i>	221
5.3.5	Lokasi Sungai Dirinci Menurut Panjang, Lebar Permukaan, Lebar Dasar dan Kedalaman di Kabupaten Lamongan, 2021	222
	<i>River Location is Specified According to Lenght, Surface, Width, Bottom Width, and Depth Lamongan Regency, 2021</i>	222

	Halaman Page
5.4 PERIKANAN	224
<i>FISHERY</i>	224
5.4.1 Jumlah Produksi Budidaya Perikanan Berdasarkan Wadah per bulan di Kabupaten Lamongan Tahun 2021.....	224
<i>Number of Fishery Production Based Cultivation on Container Every Month in Lamongan Regency 2021</i>	<i>224</i>
5.4.2 Jumlah Produksi Budidaya Perikanan Berdasarkan Jenis Ikan di Kabupaten Lamongan Tahun 2021	225
<i>Number of Fishery Production Based Cultivation on Type Fish in Lamongan Regency 2021</i>	<i>225</i>
5.4.3 Jumlah Produksi Ikan Tangkap PUD (Darat) di Kabupaten Lamongan Tahun 2021	227
<i>Number of Fishery Production Catch Fish PUD (Land) in Lamongan Regency 2021</i>	<i>227</i>
5.4.4 Jumlah Produksi Ikan Tangkap Laut di Kabupaten Lamongan Tahun 2021	229
<i>Number of Fishery Production Catch Fish sea in Lamongan Regency 2021</i>	<i>229</i>
5.4.5 Jumlah Produksi Perikanan yang Diolah Kabupaten Lamongan Tahun 2021	230
<i>Number of Fishery Production Processed in Lamongan Regency 2021 .</i>	<i>230</i>
5.4.6 Luas Area, Produksi, dan Rata-Rata Produksi Ikan Konsumsi Sungai di Kabupaten Lamongan, 2021	232
<i>Area, Production, and Average Production of River Fish Consumption in Lamongan Regency, 2021</i>	<i>232</i>
5.4.7 Luas Area, Produksi, dan Rata-Rata Produksi Ikan Konsumsi Rawa di Kabupaten Lamongan, 2021	233
<i>Area, Production, and Average Production of Swamp Fish Consumption in Lamongan Regency, 2021</i>	<i>233</i>
5.4.8 Luas Area, Produksi, dan Rata-Rata Produksi Ikan Konsumsi Kolam di Kabupaten Lamongan, 2021	234
<i>Area, Production, and Average Production of Freshwater Pond Fish Consumption in Lamongan Regency, 2021.....</i>	<i>234</i>
5.4.9 Luas Area, Produksi, dan Rata-Rata Produksi Ikan Konsumsi Tambak di Kabupaten Lamongan, 2021	235
<i>Area, Production, and Average Production of Brackishwater Pond Fish</i>	

	Halaman Page
<i>Consumption in Lamongan Regency, 2021</i>	235
5.4.10 Luas Area, Produksi, dan Rata-Rata Produksi Ikan Konsumsi Waduk di Kabupaten Lamongan, 2021	236
<i>Area, Production, and Average Production of Reservoir Fish Consumption in Lamongan Regency, 2021</i>	236
5.4.11 Luas Area, Produksi, dan Rata-Rata Produksi Ikan Konsumsi Sawah Tambak di Kabupaten Lamongan, 2021.....	237
<i>Area, Production, and Average Production of Wetland and Brackishwater Pond Fish Consumption in Lamongan Regency, 2021</i>	237
5.4.12 Luas Area, Produksi, dan Rata-Rata Produksi Ikan Konsumsi Karamba Jaring Apung di Kabupaten Lamongan, 2021	238
<i>Area, Production, and Average Production of Floating Net Cage Fish Consumption in Lamongan Regency, 2021</i>	238
5.4.13 Luas Area, Produksi, dan Rata-Rata Produksi Ikan Konsumsi Karamba Jaring Tancap di Kabupaten Lamongan, 2021	239
<i>Area, Production, and Average Production of Nets Plug Fish Consumption in Lamongan Regency, 2021</i>	239
5.4.14 Produksi Perikanan Sektor Laut Menurut Pelabuhan Pelelangan Ikan di Kabupaten Lamongan, 2021	240
<i>Marine Fishery Production by Fish Auction Port in Lamongan Regency, 2021</i>	240
5.4.15 Produksi Perikanan Darat Menurut Potensi Sumber Daya Alam di Kabupaten Lamongan, 2021	241
<i>Land Fishery Production by Potential of Natural Resources in Lamongan Regency, 2021</i>	241
5.4.16 Perkembangan Tenaga Kerja Perikanan di Kabupaten Lamongan, 2021	242
<i>Growth of The Fisheries Workers in Lamongan Regency, 2021</i>	242
5.4.17 Jenis Perahu/Kapal Penangkapan Ikan Menurut PPI di Kabupaten Lamongan, 2021	243
<i>Type of Boat for Capturing Fish by Fish Auction Port in Lamongan Regency, 2021</i>	243
5.4.18 Alat Tangkap Ikan di Laut Menurut PPI di Kabupaten Lamongan, 2021	244
<i>Fishing Gear at Sea by Fish Auction Port in Lamongan Regency, 2021</i> ..	244
5.4.19 Jumlah Industri Perikanan Menurut Jenis Industri dan Tenaga Kerja di Kabupaten Lamongan, 2021	245

	<i>Number of Fishing Industry by Industry Type and Amount of Worker in Lamongan Regency, 2021</i>	245
5.4.20	Produksi Perikanan Budidaya Menurut Jenis Ikan di Kabupaten Lamongan, 2021	246
	<i>Production of Aquaculture by Kind of Fish in Lamongan Regency, 2021</i>	246
5.4.21	Produksi Perikanan Tangkap Menurut Jenis Ikan di Kabupaten Lamongan, 2021	247
	<i>Production of Fish Capture by Kind of Fish in Lamongan Regency, 2021</i>	247
5.5	PETERNAKAN	249
	LIVESTOCK	249
5.5.1	Populasi Ternak Kabupaten Lamongan Tahun 2020-2021	249
	<i>Lamongan Regency Livestock Population, 2020-2021</i>	249
5.5.2	Rekap Produksi Daging Per Jenis Ternak Kabupaten Lamongan Tahun 2021	255
	<i>Recap of Meat Production by Type of Livestock in Lamongan Regency in 2021</i>	255
5.5.3	Rekap Produksi Telur Per Jenis Ternak Kabupaten Lamongan Tahun 2021	256
	<i>Recap of Egg Production by Type of Livestock in Lamongan Regency in 2021</i>	256
6.	INDUSTRI, PERTAMBANGAN, DAN ENERGI/INDUSTRY, MINING, AND ENERGY	
6.1	Daya Terpasang, Produksi, dan Distribusi Listrik PT. PLN (Persero) pada Cabang/Ranting PLN Menurut Kecamatan di Kabupaten/Kota Lamongan, 2020	261
	<i>Installed Electricity Power, Production, and Distribution of PT. PLN (Persero) at PLN Branch by Subdistrict in Lamongan Regency/ Municipality, 2020</i>	261
6.2	Jumlah Pelanggan Listrik Menurut Kecamatan di Kabupaten/Kota Lamongan, 2016–2020	262
	<i>Number of Electricity Customers by Subdistrict in Lamongan Regency/ Municipality, 2016–2020</i>	262
6.3	Jumlah Pelanggan dan Air yang Disalurkan Menurut Kecamatan di Kabupaten Lamongan, 2020	263
	<i>Number of Customers and Distributed Water by Subdistrict in</i>	

	Halaman
	Page
<i>Lamongan Regency, 2020</i>	263
6.4 Pendapatan dan Jumlah Volume Air yang Disalurkan Menurut Triwulan di Kabupaten Lamongan, 2021	264
<i>Revenue and Total Volume of Water Distributed by Quarter in Lamongan Regency, 2021</i>	264
6.5 Data Produksi Garam Rakyat Dinas Perikanan dan Kelautan di Kabupaten/Kota Lamongan tahun 2019-2021	265
<i>Data on Salt Production for the Fisheries and Maritime Affairs Office in Lamongan Regency / City in 2019-2021</i>	265
7. PARIWISATA/TOURISM	
7.1 USAHA PARIWISATA	272
TOURISM BUSINESS	272
7.1.1 Hotel Bintang Kabupaten Lamongan 2021	272
<i>Star Hotels in Lamongan Regency 2021</i>	272
7.1.2 Usaha Penyediaan Akomodasi (Hotel) Kabupaten Lamongan 2021.	273
<i>Business for Providing Accommodation (Hotel) in Lamongan Regency 2021</i>	273
7.1.3 Usaha Penyelenggaraan Kegiatan Hiburan Dan Rekreasi Gelanggang Renang Dan Gelanggang Seni (Bioskop) Di Kabupaten Lamongan 2021	275
<i>Business for Organizing Entertainment and Recreation Activities in Swimming and Art Rinks (Cinemas) in Lamongan Regency, 2021</i>	275
7.1.4 Usaha Penyelenggaraan Kegiatan Rekreasi Dan Hiburan Lapangan Futsal Di Kabupaten Lamongan, 2021	276
<i>Business for the Implementation of Futsal Field Recreation and Entertainment Activities in Lamongan Regency, 2021</i>	276
7.1.5 Usaha Penyelenggaraan Pertemuan (Mice) Di Kabupaten Lamongan 2021	277
<i>Business for Organizing Meetings (Mice) in Lamongan Regency, 2021</i> .	277
7.1.6 Penyelenggara Kegiatan Di Kabupaten Lamongan Tahun 2021.....	278
<i>Event Organizer in Lamongan Regency in 2021</i>	278
7.1.7 Pramuwisata Di Kabupaten Lamongan Tahun 2021	279
<i>Tour Guides in Lamongan Regency in 2021</i>	279
7.1.8 Daya Tarik Wisata Di Kabupaten Lamongan (Dtw Alam/ Budaya Dan Buatan Manusia/Minat Khusus) tahun 2021	280

	Halaman Page
<i>Tourist Attractions in Lamongan Regency (Natural / Cultural and Man-Made Dtw / Special Interests), 2021</i>	280
7.1.9 Usaha Perjalanan Wisata Bpw/APw Di Kabupaten Lamongan Tahun 2021	283
<i>Business for Bpw / Apw Tourism Travel in Lamongan Regency in 2021</i> .	283
7.1.10 Jumlah Rumah Minum & Cafe Kabupaten Lamongan Tahun 2021 ..	287
<i>Number of Drinking Houses & Cafes in Lamongan Regency in 2021</i>	287
7.1.11 Usaha Jasa Makanan Dan Minuman Kabupaten Lamongan Tahun 2021	289
<i>Food and Beverage Services in Lamongan Regency in 2021</i>	289
7.1.12 Restourant Dan Rumah Makan Kabupaten Lamongan 2021.....	291
<i>Restaurant and Restaurant in Lamongan Regency 2021</i>	291
7.1.13 Usaha Spa Di Kabupaten Lamongan Tahun 2021	293
<i>Spa Business in Lamongan Regency in 2021</i>	293
8. TRANSPORTASI DAN KOMUNIKASI/TRANSPORTATION AND COMMUNICATION	
8.1 TRANSPORTASI	305
TRANSPORTATION	305
8.1.1 Panjang Jalan ¹ Menurut Tingkat Kewenangan Pemerintahan di Kabupaten Lamongan (km), 2018–2021	305
<i>Length of Roads¹ by Level of Government Authority in Lamongan Regency (km), 2018–2021</i>	305
8.1.2 Panjang Jalan Menurut Jenis Permukaan Jalan di Kabupaten Lamongan (km), 2018–2021	306
<i>Length of Roads by Type of Road Surface in Lamongan Regency (km), 2018–2021</i>	306
8.1.3 Panjang Jalan Menurut Kondisi Jalan di Kabupaten Lamongan (Km), 2018–2021	307
<i>Length of Roads by Condition of Roads in Lamongan Regency (Km), 2018–2021</i>	307
8.1.4 Panjang Jalan Menurut Kelas Jalan di Kabupaten Lamongan (Km), 2018–2021	308
<i>Length of Roads by Street Class in Lamongan Regency (Km), 2018–2021</i>	308
8.1.5 Panjang Jalan Berdasarkan Fungsi di Kabupaten Lamongan (Km), 2018–2021	309

	Halaman Page
<i>Road Length by Function in Lamongan Regency (Km), 2018–2021</i>	309
8.1.6 Banyaknya dan Panjang Jembatan di Kabupaten Lamongan (Km), 2018–2021	310
<i>Number and Length Bridges in Lamongan Regency (Km), 2018–2021 .</i>	310
8.2 KOMUNIKASI.....	311
COMMUNICATION.....	311
8.2.1 Jumlah Kantor Pos Pembantu Menurut Kecamatan di Kabupaten Lamongan, 2019–2021	311
<i>Number of Post Offices Subsidiaries by Subdistrict in Lamongan Regency, 2019–2021.....</i>	311
9.1 PERBANKAN.....	316
BANKING.....	316
9.1.1 Jumlah Kantor BPR di Kabupaten Lamongan Menurut Kelompok BPR 2015-2020.....	316
<i>Number of BPR Offices in Lamongan Regency by BPR Group 2015- 2020.....</i>	316
9.1.2 Jumlah Kantor BPRS di Kabupaten Lamongan menurut kelompok BPRS, 2015-2020.....	317
<i>Number of BPRS Offices in Lamongan Regency according to the BPRS group, 2015-2020.....</i>	317
9.1.3 Jumlah Kantor Bank di Kabupaten Lamongan Menurut Kelompok Bank, 2019–2020.....	318
<i>Number of Bank Offices in Lamongan Regency by Bank Group, 2019– 2020.....</i>	318
9.1.4 Posisi Pinjaman Rupiah Menurut Lapangan Usaha dan Bulan di Kabupaten Lamongan, 2020	319
<i>Position of Rupiah Loans by Business Field and Month in Lamongan Regency, 2020.....</i>	319
9.1.5 Posisi Pinjaman Rupiah Menurut Jenis Penggunaan dan Bulan di Kabupaten Lamongan, 2020	324
<i>Position of Rupiah Loans by Type of Use and Month in Lamongan Regency, 2020.....</i>	324
9.1.6 Posisi Pinjaman Rupiah Menurut Skala Bisnis dan Bulan di Kabupaten Lamongan, 2020	325
<i>Position of Rupiah Loans by Business Scale and Month in Lamongan</i>	

	Halaman
	Page
<i>Regency, 2020</i>	325
9.1.7 Posisi Pinjaman Rupiah pada UMKM Menurut Lapangan Usaha dan Bulan di Kabupaten Lamongan, 2020.....	326
<i>Position of Rupiah Loans to UMKM by Business Field and Month in Lamongan Regency, 2020</i>	326
9.1.8 Posisi Pinjaman Rupiah pada UMKM Menurut Jenis Penggunaan dan Bulan di Kabupaten Lamongan, 2020	331
<i>Position of Rupiah Loans to UMKM by Type of Use and Month in Lamongan Regency, 2020</i>	331
9.1.9 Posisi Pinjaman Valuta Asing pada Usaha Mikro, Kecil, dan Menengah Menurut Jenis Penggunaan dan Bulan di Kabupaten Lamongan, 2020	333
<i>Position of Foreign Currency Loans at Micro, Small, and Medium Enterprises by Type of Use and Month in Lamongan Regency, 2020</i>	333
9.1.10 Posisi Pinjaman (Rupiah dan Valuta Asing) yang Diberikan oleh Bank Persero pada Kelompok Bank Umum Konvensional menurut Jenis Penggunaan dan Bulan di Kabupaten Lamongan, 2020.....	335
<i>Loan Position (Rupiah and Foreign Currency) Provided by State-Owned Banks to Conventional Commercial Bank Groups by Type of Use and Month in Lamongan Regency, 2020</i>	335
9.1.11 Posisi Pinjaman (Rupiah dan Valuta Asing) yang Diberikan oleh Bank Pembangunan Daerah pada Kelompok Bank Umum Konvensional menurut Jenis Penggunaan dan Bulan di Kabupaten Lamongan, 2020	336
<i>Loan Position (Rupiah and Foreign Exchange) Provided by Regional Development Banks in Conventional Commercial Bank Groups by Type of Use and Month in Lamongan Regency, 2020</i>	336
9.1.12 Posisi Pinjaman (Rupiah) yang Diberikan oleh Bank Perkreditan Rakyat (BPR) pada Kelompok BPR/BPRS menurut Jenis Penggunaan dan Bulan di Kabupaten Lamongan, 2020	337
<i>Loan Position (Rupiah) Provided by Rural Banks (BPR) to BPR / BPRS Groups according to Type of Use and Month in Lamongan Regency, 2020</i>	337
9.1.13 Posisi Pinjaman (Rupiah) yang Diberikan oleh Bank Pembiayaan Rakyat Syariah (BPRS) pada Kelompok BPR/BPRS menurut Jenis Penggunaan dan Bulan di Kabupaten Lamongan, 2020	338
<i>Position of Loans (Rupiah) Provided by Sharia Rural Banks (BPRS) to</i>	

	<i>BPR / BPRS Groups according to Type of Use and Month in Lamongan Regency, 2020.....</i>	338
9.1.14	Jumlah Rekening dan Nominal Giro Menurut Bulan di Kabupaten Lamongan, 2020	339
	<i>Number of Accounts and Current Account Nominal by Month in Lamongan Regency, 2020</i>	339
9.1.15	Jumlah Rekening dan Nominal Tabungan Menurut Bulan di Kabupaten Lamongan, 2020	340
	<i>Number of Accounts and Nominal Savings by Month in Lamongan Regency, 2020.....</i>	340
9.1.16	Jumlah Rekening dan Nominal Deposito Menurut Bulan di Kabupaten Lamongan, 2020	341
	<i>Number of Accounts and Nominal Deposits by Month in Lamongan Regency, 2020.....</i>	341
9.1.17	Jumlah Rekening dan Nominal Tabungan pada BPR Menurut Bulan di Kabupaten Lamongan, 2020	342
	<i>Number of Accounts and Nominal Savings at BPRs by Month in Lamongan Regency, 2020</i>	342
9.1.18	Jumlah Rekening dan Nominal Deposito pada BPR Menurut Bulan di Kabupaten Lamongan, 2020	343
	<i>Number of Accounts and Nominal Deposits at BPRs by Month in Lamongan Regency, 2020.....</i>	343
9.1.19	Jumlah Rekening dan Nominal Tabungan pada BPRS Menurut Bulan di Kabupaten Lamongan, 2020.....	344
	<i>Number of Accounts and Nominal Savings at BPRS by Month in Lamongan Regency, 2020.....</i>	344
9.1.20	Jumlah Rekening dan Nominal Deposito pada BPRS Menurut Bulan di Kabupaten Lamongan, 2020	345
	<i>Number of Accounts and Nominal Deposits at BPRS by Month in Lamongan Regency, 2020.....</i>	345
9.2	KOPERASI	346
	COOPERATIVE.....	346
9.2.1	Jumlah Koperasi Aktif Menurut Kecamatan di Kabupaten Lamongan, 2017–2020	346
	<i>Number of Active Cooperative by Subdistrict in Lamongan Regency, 2017–2020</i>	346
9.2.2	Jumlah Koperasi Menurut Jenis Koperasi dan Kecamatan di	

	Halaman Page
Kabupaten Lamongan, 2020	347
<i>Number of Cooperative by Kind of Cooperative and Subdistrict in Lamongan Regency, 2020.....</i>	347
10.1 Rata-rata Pengeluaran per Kapita Sebulan Menurut Kelompok Komoditas (rupiah) di Kabupaten Lamongan, 2020 dan 2021	353
<i>Monthly Average Expenditure per Capita by Commodity Group (rupiahs) in Lamongan Regency, 2020 and 2021.....</i>	353
10.2 Persentase Pengeluaran per Kapita Sebulan Menurut Kelompok Komoditas di Kabupaten Lamongan, 2020 dan 2021	354
<i>Percentage of Monthly Expenditure per Capita by Commodity Group in Lamongan Regency, 2020 and 2021</i>	354
10.3 Persentase Penduduk Menurut Golongan Pengeluaran Per Kapita Sebulan di Kabupaten Lamongan, 2020.....	355
<i>Percentage of Population by Per Capita Spending Group a Month in Lamongan Regency, 2020.....</i>	355
11. PERDAGANGAN/TRADE	
11.1 Sarana Perdagangan di Kabupaten Lamongan , Tahun 2017-2021...	362
<i>Tranding Facilitas In Lamongan Regency in 2017 -2021</i>	362
12. SISTEM NERACA REGIONAL/SYSTEM OF REGIONAL ACCOUNTS	
12.1 Produk Domestik Regional Bruto Atas Dasar Harga Berlaku Menurut Lapangan Usaha di Kabupaten Lamongan (miliar rupiah), 2017–2021	368
<i>Gross Regional Domestic Product at Current Market Prices by Industry in Lamongan Regency (billion rupiahs), 2017–2021.....</i>	368
12.2 Produk Domestik Regional Bruto Atas Dasar Harga Konstan 2010 Menurut Lapangan Usaha di Kabupaten Lamongan (miliar rupiah), 2017–2021	370
<i>Gross Regional Domestic Product at 2010 Constant Market Prices by Industry in Lamongan Regency (billion rupiahs), 2017–2021</i>	370
12.3 Distribusi Persentase Produk Domestik Regional Bruto Atas Dasar Harga Berlaku Menurut Lapangan Usaha di Kabupaten Lamongan , 2017–2021	372
<i>Percentage Distribution of Gross Regional Domestic Product at Current Market Prices by Industry in Lamongan Regency, 2017–2021...</i>	372
12.4 Laju Pertumbuhan Produk Domestik Regional Bruto Atas Dasar	

	Halaman Page
Harga Konstan 2010 Menurut Lapangan Usaha di Kabupaten Lamongan (persen), 2017–2021	374
<i>Growth Rate of Gross Regional Domestic Product at 2010 Constant Market Prices by Industry in Lamongan Regency (percent), 2017–2021</i>	374
12.5 Indeks Harga Implisit Produk Domestik Regional Bruto Kabupaten Lamongan Menurut Lapangan Usaha, 2017 - 2021 (Juta rupiah).....	376
<i>Implicit Price Index of Gross Regional Domestic Product of Lamongan by Industry, 2017 - 2021 (Million rupiahs)</i>	376
12.6 Laju Pertumbuhan Indeks Harga Implisit Produk Domestik Regional Bruto Kabupaten Lamongan Menurut Lapangan Usaha, 2017- 2021 (Juta rupiah).....	378
<i>Growth Rate of Implicit Price Index of Gross Regional Domestic Product of Lamongan by Industry, 2017 - 2021 (Million rupiahs)</i>	378
12.7 Produk Domestik Regional Bruto Atas Dasar Harga Konstan 2010 Menurut Jenis Pengeluaran di Kabupaten Lamongan (miliar rupiah), 2017–2021	380
<i>Gross Regional Domestic Product at 2010 Constant Market Prices by Type of Expenditure in Lamongan Regency (billion rupiahs), 2017–2021</i>	380
12.8 Produk Domestik Regional Bruto Atas Dasar Harga Berlaku Menurut Jenis Pengeluaran di Kabupaten Lamongan (miliar rupiah), 2017–2021	381
<i>Gross Regional Domestic Product at Constant Market Prices by Type of Expenditure in Lamongan Regency (billion rupiahs), 2017-2021</i>	381
13. PERBANDINGAN ANTAR KABUPATEN/KOTA/ REGENCY/ MUNICIPAL COMPARISON	
13.1 PERBANDINGAN PENDUDUK.....	387
<i>POPULATION COMPARISON</i>	387
13.1 Jumlah Penduduk Menurut Kabupaten/Kota di Provinsi Jawa Timur (ribu), 2017–2021	387
<i>Population by Regency/Municipality in East Java Province (thousand), 2017–2021</i>	387
13.2 Laju Pertumbuhan Produk Domestik Regional Bruto Atas Dasar Harga Konstan 2010 Menurut Kabupaten/Kota di Provinsi Jawa Timur (persen), 2017–2021.....	389
<i>Rate of Growth of Gross Regional Domestic Products at Constant 2010</i>	

	Halaman Page
	389
13.3	391
	391
13.4	393
13.5	395
	395
13.6	397
	397

01

GEOGRAFI DAN IKLIM
GEOGRAPHY AND CLIMATE



<https://lamongankab.bps.go.id>

PENJELASAN TEKNIS**TECHNICAL NOTES**

1. Secara astronomis, Lamongan terletak $6^{\circ}51'54''$ sampai dengan $7^{\circ}23'6''$ lintang selatan dan antara $112^{\circ}4'41''$ sampai dengan $112^{\circ}33'12''$ bujur timur.
 2. Berdasarkan posisi geografisnya, Lamongan memiliki batas-batas: Sebelah utara berbatasan dengan Laut Jawa; sebelah selatan berbatasan dengan Kabupaten Jombang dan Mojokerto; sebelah barat berbatasan dengan Kabupaten Bojonegoro dan Tuban; sebelah timur berbatasan dengan Kabupaten Gresik.
 3. Kabupaten Lamongan memiliki luas wilayah kurang lebih 1.812,8 km² atau +3.78% dari luas wilayah Provinsi Jawa Timur. Dengan panjang garis pantai sepanjang 47 km, maka wilayah perairan laut Kabupaten Lamongan adalah seluas 902,4 km², apabila dihitung 12 mil dari permukaan laut.
 4. Kondisi topografi Kabupaten Lamongan dapat ditinjau dari ketinggian wilayah di atas permukaan laut dan kelerengan lahan. Kabupaten Lamongan terdiri dari daratan rendah dan bonorowo dengan tingkat ketinggian 0-25 meter seluas 50,17%, sedangkan ketinggian
1. *Astronomically, Lamongan is located between $6^{\circ} 51' 54''$ up to $7^{\circ}23'6''$ South latitude, and between $112^{\circ} 4' 41''$ up to $112^{\circ}33'12''$ East longitude, with an area of 1,812.8 km².*
 2. *In terms of geographic position, Lamongan has boundaries as follows: North – Java Sea, South - Jombang and Mojokerto Regency; West – Bojonegoro and Tuban Regency; East – Gresik Regency*
 3. *Lamongan has total area of approximately 1812.8 km² or + 3.78% of the area of East Java Province. By a length of 47 km along the coastline, the sea area Lamongan is about 902.4 km², if calculated 12 miles from the ocean surface.*
 4. *The topography condition of Lamongan can be viewed from the heights of mean sea level and steepness slope. Lamongan is composed of the lower mainland and bonorowo with a height of 0-25 meters with the total area of 50.17%, while the height of 25-100 meters covering an area of 45.68%,*

1. 25-100 meter seluas 45,68%, selebihnya 4,15% berketinggian di atas 100 meter di atas permukaan air laut.
 2. Daratan Kabupaten Lamongan dibelah oleh Sungai Bengawan Solo, dan secara garis besar daratannya dibedakan menjadi 3 karakteristik yaitu:
 - Bagian Tengah Selatan merupakan daratan rendah yang relatif agak subur yang membentang dari Kecamatan Kedungpring, Babat, Sukodadi, Pucuk, Lamongan, Deket, Tikung, Sugio, Maduran, Sarirejo, dan Kembangbahu.
 - Bagian Selatan dan Utara merupakan pegunungan kapur berbatu-batu dengankesuburan sedang. Kawasan ini terdiri dari Kecamatan Mantup, Sambeng, Ngimbang, Bluluk, Sukorame, Modo, Brondong, Paciran, dan Solokuro.
 - Bagian Tengah Utara merupakan daerah Bonorowo yang merupakan daerah rawan banjir. Kawasan ini meliputi Kecamatan Sekaran, Laren, Karanggeneng, Kalitengah, Turi, Karangbinangun, dan Glagah.
 3. **Desa/Kelurahan Tepi Laut** adalah desa/kelurahan yang sebagian atau seluruh wilayahnya bersinggungan langsung dengan laut, baik berupa pantai maupun tebing karang.
1. *the remaining 4.15% above the altitude of 100 meters above mean sea level.*
 2. *Mainland Lamongan cleaved by the Solo River, and an outline of its land is divided into 3 characteristics, namely:*
 - *South Central Section is the lower mainland which is relatively a little fertile land that stretches from the District Kedungpring, Babat, Sukodadi, Pucuk, Lamongan, Deket, Tikung, Sugio, Maduran, Sarirejo, and Kembangbahu.*
 - *South and North Section are limestone mountains with medium fertility land. This area consists of the Subdistrict Mantup, Sambeng, Ngimbang, Bluluk, Sukorame, Modo, Brondong, Paciran, and Solokuro.*
 - *North Central Section is a Bonorowo area which commonly prone to flooding. These area includes Subdistrict Sekaran, Laren, Karanggeneng, kalitengah, Turi, Karangbinangun and Glagah.*
 3. **Coastal Village/Coastal Sub-District** *is a village/sub-district which some areas are intersect directly adjacent to the sea, either gently sloping/flat beach or cliffs/reef.*

4. **Desa/Kelurahan bukan tepi laut** adalah desa/kelurahan yang wilayahnya tidak bersinggungan langsung dengan laut.
5. **Desa/Kelurahan Lereng/Puncak** adalah desa/kelurahan yang sebagian besar wilayahnya berada di puncak gunung/pegunungan atau terletak di antara puncak sampai lembah.
6. **Desa/Kelurahan lembah** adalah desa/ kelurahan yang wilayah- nya sebagian besar merupakan daerah rendah yang terletak di antara dua gunung/pe-gunungan atau daerah yang mempunyai kedudukan lebih rendah dibandingkan daerah sekitarnya.
7. **Desa/Kelurahan Dataran** adalah desa/kelurahan yang sebagian besar wilayahnya tampak datar, rata, dan membentang.
8. **Curah hujan** adalah jumlah air yang jatuh di permukaan tanah datar selama periode tertentu yang diukur dengan satuan tinggi (mm) di atas permukaan horizontal bila tidak terjadi evaporasi, runoff dan infiltrasi. Satuan CH adalah mm.
9. Banyaknya curah hujan dinyatakan dalam satuan milimeter. Curah hujan 1 (satu)
4. **Non Coastal Village/Non Coastal Sub-District** is a village which has no area that intersect/directly adjacent to the sea.
5. **Slope/Peak Village/Sub-District** is a village/sub-district which the largest part of village/sub-district lies on the highest part of mount/ mountain or lies between the peak to the valley.
6. **Valley Village/Sub-District area** is a village/sub-district with the largest part of the village/sub-district is a low area between two mountains or area that have a position lower than the surrounding areas.
7. **Flat Village/Sub-District** is a village/sub-district which the largest part of village1/sub-district looked plane, flat, and stretches.
8. **Precipitation** is the amount of water falling on flat ground surface during a certain period which measured in height (mm) on a horizontal surface in the absence of evaporation, runoff, and infiltration. Precipitation unit is mm.The amount of precipitation is expressed in millimeters.
9. **Precipitation of 1 (one) millimeter** is meaning that, in an area of one square meter at a flat land,

1. millimeter artinya, dalam luasan satu meter persegi pada tempat yang datar tertampung air setinggi satu millimeter atau tertampung air sebanyak satu liter.
 2. **Hari hujan** adalah hari ada hujan yang umumnya banyaknya curah hujan lebih atau sama dengan 0,5 mm dalam sehari.
 3. Rumus umumnya ditulis:
 $D = h/B$
 4. dengan D menyatakan kepadatan hujan, h banyaknya hari hujan, dan B banyaknya hari dalam sebulan.
1. *there is one millimeter of water accommodated or accommodated as much as one liter of water.*
 2. **Rainy days** are days with generally the amount of precipitation are greater than or equal to 0.5 mm in a day.
 3. *The formula is generally written:
 $D = h/B$
by D states rain density, h is the number of rainy days, and B is the number of days in a month.*

1.1 KEADAAN GEOGRAFI GEOGRAPHY CONDITION

Tabel 1.1.1 Luas Daerah dan Jumlah Pulau Menurut Kecamatan di Kabupaten/Kota Lamongan, 2020
Table- Total Area and Number of Islands by Subdistrict in Lamongan Regency/Municipality, 2021

Kecamatan Subdistrict	Ibukota Kecamatan Capital of Subdistrict	Luas ¹ Total Area ¹ (km ² /sq.km)
(1)	(2)	(3)
Sukorame	Sukorame	4 147
Bluluk	Bluluk	5 415
Ngimbang	Sendangrejo	11 433
Sambeng	Ardirejo	19 544
Mantup	Mantup	9 307
Kembangbahu	Kembangbahu	6 384
Sugio	Sugio	9 129
Kedungpring	Kedungpring	8 443
Modo	Mojorejo	7 780
Babat	Bedahan	6 295
Pucuk	Pucuk	4 484
Sukodadi	Sukodadi	5 232
Lamongan	Lamongan	4 038
Tikung	Bakalanpule	5 299
Sarirejo	Dermolemahbang	4 739
Deket	Deketwetan	5 005
Glagah	Glagah	4 052
Karangbinangun	Sambopinggir	5 288
Turi	Sukoanyar	5 869
Kalitengah	Dibee	4 335
Karanggeneng	Karanggeneng	5 132
Sekaran	Bulutengger	4 965
Maduran	Maduran	3 015
Laren	Gampangsejati	9 600
Solokuro	Payaman	10 102
Paciran	Paciran	4 789
Brondong	Brondong	7 459
Kabupaten Lamongan		181 280

Lanjutan Tabel/*Continued Table 1.1.1*

Kecamatan <i>Subdistrict</i>	Persentase terhadap Luas Kabupaten <i>Percentage to Subdistrict's Area</i>	Jumlah Pulau ² <i>Number of Islands²</i>
(1)	(4)	(5)
Sukorame	2.29	-
Bluluk	2.99	-
Ngimbang	6.31	-
Sambeng	10.78	-
Mantup	5.13	-
Kembangbahu	3.52	-
Sugio	5.04	-
Kedungpring	4.66	-
Modo	4.29	-
Babat	3.47	-
Pucuk	2.47	-
Sukodadi	2.89	-
Lamongan	2.23	-
Tikung	2.92	-
Sarirejo	2.61	-
Deket	2.76	-
Glagah	2.24	-
Karangbinangun	2.92	-
Turi	3.24	-
Kalitengah	2.39	-
Karanggeneng	2.83	-
Sekaran	2.74	-
Maduran	1.66	-
Laren	5.30	-
Solokuro	5.57	-
Paciran	2.64	-
Brondong	4.11	-
Kabupaten Lamongan	100.00	-

Catatan/Note: ¹ Berdasarkan Peraturan Menteri Dalam Negeri Nomor 137 Tahun 2017 tanggal 29 Desember 2017/*Based on Minister of Home Affairs Regulation Number 137/2017, December 29, 2017*

² Berdasarkan informasi Kementerian Dalam Negeri Tahun 2018/*Based on information from Ministry of Home Affairs, 2018*

Sumber/Source: Kementerian Dalam Negeri/*Ministry of Home Affairs*

Tabel 1.1.2 **Tinggi Wilayah dan Jarak ke Ibukota Kabupaten Menurut**
Table **Kecamatan di Kabupaten Lamongan, 2020**
Altitude and Distance to the Capital of Regency by Subdistrict
in Lamongan Regency, 2021

Kecamatan Subdistrict	Tinggi Wilayah (mdpl) Altitude (m a.s.l)	Jarak ke Ibukota Distance to the Capital
(1)	(6)	(7)
Sukorame	90.78	51
Bluluk	63.56	41
Ngimbang	81.79	39
Sambeng	69.00	31
Mantup	2.00	19
Kembangbahu	5.17	14
Sugio	31.00	17
Kedungpring	26.74	29
Modo	54.88	37
Babat	6.91	27
Pucuk	9.71	17
Sukodadi	10.90	11
Lamongan	7.70	-
Tikung	9.46	8
Sarirejo	14.00	14
Deket	2.00	4
Glagah	5.34	14
Karangbinangun	0.62	16
Turi	6.05	6
Kalitengah	5.95	25
Karanggeneng	6.44	24
Sekaran	6.60	22
Maduran	9.29	27
Laren	4.50	36
Solokuro	70.40	39
Paciran	15.00	44
Brondong	18.70	50
Kabupaten Lamongan	19.16	662

Sumber/Source: Kementerian Dalam Negeri/Ministry of Home Affairs

1.2 KEADAAN IKLIM CLIMATE CONDITION

Tabel 1.2.1 Rata-rata Jumlah Hari Hujan dan Curah Hujan Setiap Bulan di Kabupaten Lamongan, 2021
The Average Number of Rainy Days And Precipitation Every Month In Lamongan Regency, 2021

Bulan Month	Curah Hujan Precipitation (mm)	Rata-rata Hari Hujan Average Of Rainy Days (hari)
(1)	(2)	(3)
Januari/January	8 271	20
Februari/February	5 612	17
Maret/March	6 140	15
April/April	4 494	11
Mei/May	965	3
Juni/June	2 435	9
Juli/July	418	1
Agustus/August	1 082	3
September/September	1 557	4
Oktober/October	2 214	6
November/November	10 278	18
Desember/December	9 900	19
Rata-rata/Average	53 363	127

Sumber/Source: Dinas Sumber Daya Air Kabupaten Lamongan/ Departement Of Water Resource Service Lamongan Regency

Tabel 1.2.2 Jumlah Curah Hujan menurut Stasiun Pengamatan di Kabupaten Lamongan, 2021
Table *Number of Rainfall by Observation Station In Lamongan Regency, 2021*

Stasiun Pengamatan <i>Observation Stations</i>	Kecamatan Lokasi <i>Locations of Districts</i>	Curah Hujan <i>Rainfall (mm)</i>	Rata-rata Hari Hujan <i>Average Of Rainny Days (hari)</i>
(1)	(2)	(3)	(4)
Lamongan	Lamongan	2 206	11
Takeran	Tikung	2 310	11
Mantup	Mantup	1 961	8
Kembangbahu	Kembangbahu	2 422	10
Sukodadi	Sukodadi	2 192	9
Gondang	Sugio	2 093	11
Kedungpring	Kedungpring	2 109	12
Gandang	Ngimbang	2 272	12
Prijetan	Kedungpring	2 362	14
Kayen	Ngimbang	2 417	8
Bluluk	Bluluk	2 755	13
Ngimbang	Ngimbang	2 845	10
Baru/Girik	Ngimbang	2 215	12
Modo	Modo	2 427	11

Sumber/*Source*: Dinas Sumber Daya Air Kabupaten Lamongan/ Departement Of Water Resource Service Lamongan Regency

Lanjutan Tabel/Continued Table 1.2.2

Stasiun Pengamatan <i>Observation Stations</i>	Kecamatan Lokasi <i>Locations of Districts</i>	Curah Hujan <i>Rainfall</i> (mm)	Rata-rata Hari Hujan <i>Average Of Rainy Days</i> (hari)
(1)	(2)	(3)	(4)
Pucuk	Pucuk	2 282	13
Babat	Babat	2 240	13
Jabung	Laren	1 873	11
Paciran	Paciran	1 344	6
Brondong	Brondong	1 474	9
Bluri	Solokuro	2 104	9
Pangkatrejo	Maduran	1 742	10
Karanggeneng	Karanggeneng	1 728	11
Blawi	Karangbinangun	2 236	11
Kuro	Karangbinangun	2 077	11
Karangbinangun	Karangbinangun	1 680	9
Rata-rata/Average		2 135	11

Sumber/Source: Dinas Sumber Daya Air Kabupaten Lamongan/ Departement Of Water Resource Service Lamongan Regency

Tabel 1.2.3 Jumlah Curah Hujan menurut Stasiun Pengamatan di Kabupaten Lamongan, 2021
Number of Rainfall by Observation Station In Lamongan Regency, 2021

Stasiun Pengamatan <i>Observation Stations</i>	Kecamatan Lokasi <i>Locations of Districts</i>	Bulan/Month		
		Januari/January	Februari/February	Maret/March
(1)	(2)			
Lamongan	Lamongan	256	249	353
Takeran	Tikung	289	347	255
Mantup	Mantup	334	257	262
Kembangbahu	Kembangbahu	245	338	261
Sukodadi	Sukodadi	305	344	263
Gondang	Sugio	244	238	233
Kedungpring	Kedungpring	311	237	259
Gandang	Ngimbang	259	184	253
Prijetan	Kedungpring	224	247	283
Kayen	Ngimbang	270	236	311
Bluluk	Bluluk	373	246	308
Ngimbang	Ngimbang	281	254	531
Baru/Girik	Ngimbang	297	175	236
Modo	Modo	318	144	200

Sumber/Source: Dinas Sumber Daya Air Kabupaten Lamongan/ Departement Of Water Resource Service Lamongan Regency

Lanjutan Tabel/*Continued Table 1.2.3*

Stasiun Pengamatan <i>Observation Stations</i>	Kecamatan Lokasi <i>Locations of Districts</i>	Bulan/Month		
		Januari/January	Februari/February	Maret/March
(1)	(2)			
Pucuk	Pucuk	335	330	222
Babat	Babat	323	212	290
Jabung	Laren	421	260	191
Paciran	Paciran	438	40	51
Brondong	Brondong	372	196	146
Bluri	Solokuro	383	196	258
Pangkatrejo	Maduran	399	205	154
Karanggeneng	Karanggeneng	321	161	255
Blawi	Karangbinangun	468	237	227
Kuro	Karangbinangun	439	135	195
Karangbinangun	Karangbinangun	366	144	143
Rata-rata/Average		331	224	246

Sumber/Source: Dinas Sumber Daya Air Kabupaten Lamongan/ Departement Of Water Resource Service Lamongan Regency

Lanjutan Tabel/*Continued Table* 1.2.3

Stasiun Pengamatan Observation Stations	Kecamatan Lokasi Locations of Districts	April/ April	Mei/ May	Juni/ June
(1)	(2)			
Lamongan	Lamongan	242	32	81
Takeran	Tikung	225	17	113
Mantup	Mantup	97	5	77
Kembangbahu	Kembangbahu	287	1	134
Sukodadi	Sukodadi	204	10	81
Gondang	Sugio	166	13	111
Kedungpring	Kedungpring	206	21	73
Gandang	Ngimbang	209	4	132
Prijetan	Kedungpring	218	23	121
Kayen	Ngimbang	205	-	137
Bluluk	Bluluk	224	28	137
Ngimbang	Ngimbang	177	84	232
Baru/Girik	Ngimbang	233	10	142
Modo	Modo	212	8	128

Sumber/*Source*: Dinas Sumber Daya Air Kabupaten Lamongan/ Departement Of Water Resource Service Lamongan Regency

Lanjutan Tabel/*Continued Table* 1.2.3

Stasiun Pengamatan <i>Observation Stations</i>	Kecamatan Lokasi <i>Locations of Districts</i>	Bulan/ <i>Month</i>		
		Januari/ <i>January</i>	Februari/ <i>February</i>	Maret/ <i>March</i>
(1)	(2)			
Pucuk	Pucuk	335	330	222
Babat	Babat	323	212	290
Jabung	Laren	421	260	191
Paciran	Paciran	438	40	51
Brondong	Brondong	372	196	146
Bluri	Solokuro	383	196	258
Pangkatrejo	Maduran	399	205	154
Karanggeneng	Karanggeneng	321	161	255
Blawi	Karangbinangun	468	237	227
Kuro	Karangbinangun	439	135	195
Karangbinangun	Karangbinangun	366	144	143
Rata-rata/Average		331	224	246

Lanjutan Tabel/*Continued Table 1.2.3*

Stasiun Pengamatan <i>Observation Stations</i>	Kecamatan Lokasi <i>Locations of Districts</i>	Bulan/Month		
		April/ <i>April</i>	Mei/ <i>May</i>	Juni/ <i>June</i>
(1)	(2)			
Lamongan	Lamongan	242	32	81
Takeran	Tikung	225	17	113
Mantup	Mantup	97	5	77
Kembangbahu	Kembangbahu	287	1	134
Sukodadi	Sukodadi	204	10	81
Gondang	Sugio	166	13	111
Kedungpring	Kedungpring	206	21	73
Gandang	Ngimbang	209	4	132
Prijetan	Kedungpring	218	23	121
Kayen	Ngimbang	205	-	137
Bluluk	Bluluk	224	28	137
Ngimbang	Ngimbang	177	84	232
Baru/Girik	Ngimbang	233	10	142
Modo	Modo	212	8	128

Lanjutan Tabel/*Continued Table 1.2.3*

Stasiun Pengamatan <i>Observation Stations</i>	Kecamatan Lokasi <i>Locations of Districts</i>	Bulan/Month		
		April/April	Mei/May	Juni/June
(1)	(2)			
Pucuk	Pucuk	211	27	95
Babat	Babat	214	9	62
Jabung	Laren	161	40	78
Paciran	Paciran	73	44	49
Brondong	Brondong	122	24	76
Bluri	Solakuro	186	147	36
Pangkatrejo	Maduran	95	95	52
Karanggeneng	Karanggeneng	173	60	50
Blawi	Karangbinangun	143	151	71
Kuro	Karangbinangun	108	106	126
Karangbinangun	Karangbinangun	103	6	41
Rata-rata/Average		180	39	97

Lanjutan Tabel/*Continued Table* 1.2.3

Stasiun Pengamatan <i>Observation Stations</i>	Kecamatan Lokasi <i>Locations of Districts</i>	Bulan/ <i>Month</i>		
		Juli/ <i>July</i>	Agustus/ <i>August</i>	September/ <i>September</i>
(1)	(2)			
Lamongan	Lamongan	2	16	53
Takeran	Tikung	19	21	4
Mantup	Mantup	-	5	9
Kembangbahu	Kembangbahu	4	15	26
Sukodadi	Sukodadi	-	57	30
Gondang	Sugio	5	85	75
Kedungpring	Kedungpring	31	46	122
Gandang	Ngimbang	21	80	84
Prijetan	Kedungpring	20	64	122
Kayen	Ngimbang	16	95	103
Bluluk	Bluluk	86	72	101
Ngimbang	Ngimbang	70	84	111
Baru/Girik	Ngimbang	41	66	77
Modo	Modo	20	87	148

Lanjutan Tabel/Continued Table 1.2.3

Stasiun Pengamatan <i>Observation Stations</i>	Kecamatan Lokasi <i>Locations of Districts</i>	Bulan/Month		
		Juli/July	Agustus/August	September/ September
(1)	(2)			
Pucuk	Pucuk	-	99	85
Babat	Babat	1	49	136
Jabung	Laren	5	47	62
Paciran	Paciran	-	3	13
Brondong	Brondong	11	24	55
Bluri	Solokuro	-	3	12
Pangkatrejo	Maduran	17	16	61
Karanggeneng	Karanggeneng	14	13	23
Blawi	Karangbinangun	8	9	30
Kuro	Karangbinangun	22	24	10
Karangbinangun	Karangbinangun	5	2	5
Rata-rata/Average		17	43	62

Lanjutan Tabel/*Continued Table* 1.2.3

Stasiun Pengamatan <i>Observation Stations</i>	Kecamatan Lokasi <i>Locations of Districts</i>	Bulan/ <i>Month</i>		
		Oktober/ <i>October</i>	Nopember/ <i>November</i>	Desember/ <i>December</i>
(1)	(2)			
Lamongan	Lamongan	26	446	450
Takeran	Tikung	139	488	393
Mantup	Mantup	137	482	296
Kembangbahu	Kembangbahu	69	434	608
Sukodadi	Sukodadi	71	377	450
Gondang	Sugio	180	362	381
Kedungpring	Kedungpring	205	280	318
Gandang	Ngimbang	128	431	487
Prijetan	Kedungpring	211	390	439
Kayen	Ngimbang	113	445	486
Bluluk	Bluluk	142	522	516
Ngimbang	Ngimbang	172	563	286
Baru/Girik	Ngimbang	104	423	411
Modo	Modo	113	622	427

Lanjutan Tabel/*Continued Table* 1.2.3

Stasiun Pengamatan <i>Observation Stations</i>	Kecamatan Lokasi <i>Locations of Districts</i>	Bulan/ <i>Month</i>		
		Oktober/ <i>October</i>	Nopem-ber/ <i>November</i>	Desember/ <i>December</i>
(1)	(2)			
Pucuk	Pucuk	72	415	391
Babat	Babat	124	388	432
Jabung	Laren	11	250	347
Paciran	Paciran	67	222	344
Brondong	Brondong	20	180	248
Bluri	Solokuro	-	484	399
Pangkatrejo	Maduran	5	292	351
Karanggeneng	Karanggeneng	33	404	221
Blawi	Karangbinangun	30	413	449
Kuro	Karangbinangun	31	509	372
Karangbinangun	Karangbinangun	11	456	398
Rata-rata/Average		89	411	396

Tabel 1.2.4 Jumlah Hari Hujan menurut Stasiun Pengamatan di Kabupaten Lamongan, 2021
Number of Rainfall by Observation Station In Lamongan Regency, 2021

Stasiun Pengamatan <i>Observation Stations</i>	Kecamatan Lokasi <i>Locations of Districts</i>	Bulan/Month		
		Januari/January	Februari/February	Maret/March
(1)	(2)			
Lamongan	Lamongan	17	21	17
Takeran	Tikung	17	22	14
Mantup	Mantup	15	18	9
Kembangbahu	Kembangbahu	14	16	16
Sukodadi	Sukodadi	16	14	12
Gondang	Sugio	18	17	18
Kedungpring	Kedungpring	20	18	20
Gandang	Ngimbang	19	17	19
Prijetan	Kedungpring	22	17	23
Kayen	Ngimbang	15	11	13
Bluluk	Bluluk	23	20	18
Ngimbang	Ngimbang	10	14	17
Baru/Girik	Ngimbang	18	17	15
Modo	Modo	19	13	16

Lanjutan Tabel/*Continued Table 1.2.4*

Stasiun Pengamatan <i>Observation Stations</i>	Kecamatan Lokasi <i>Locations of Districts</i>	Bulan/ <i>Month</i>		
		Januari/ <i>January</i>	Februari/ <i>February</i>	Maret/ <i>March</i>
(1)	(2)			
Pucuk	Pucuk	27	20	20
Babat	Babat	23	19	18
Jabung	Laren	24	18	13
Paciran	Paciran	20	8	7
Brondong	Brondong	23	18	12
Bluri	Solokuro	22	13	17
Pangkatrejo	Maduran	21	15	14
Karanggeneng	Karanggeneng	23	17	16
Blawi	Karangbinangun	22	19	13
Kuro	Karangbinangun	21	17	17
Karangbinangun	Karangbinangun	22	15	12
Rata-rata/Average		20	17	15

Lanjutan Tabel/*Continued Table* 1.2.4

Stasiun Pengamatan <i>Observation Stations</i>	Kecamatan Lokasi <i>Locations of Districts</i>	Bulan/ <i>Month</i>		
		April/ <i>April</i>	Mei/ <i>May</i>	Juni/ <i>June</i>
(1)	(2)			
Lamongan	Lamongan	7	4	10
Takeran	Tikung	10	5	12
Mantup	Mantup	9	1	10
Kembangbahu	Kembangbahu	12	1	11
Sukodadi	Sukodadi	12	3	6
Gondang	Sugio	12	3	10
Kedungpring	Kedungpring	12	3	10
Gandang	Ngimbang	15	1	9
Prijetan	Kedungpring	13	4	12
Kayen	Ngimbang	10	-	5
Bluluk	Bluluk	11	5	10
Ngimbang	Ngimbang	9	4	12
Baru/Girik	Ngimbang	12	2	14
Modo	Modo	10	1	13

Lanjutan Tabel/*Continued Table 1.2.4*

Stasiun Pengamatan <i>Observation Stations</i>	Kecamatan Lokasi <i>Locations of Districts</i>	Bulan/ <i>Month</i>		
		April/ <i>April</i>	Mei/ <i>May</i>	Juni/ <i>June</i>
(1)	(2)			
Pucuk	Pucuk	15	4	9
Babat	Babat	15	4	10
Jabung	Laren	13	4	5
Paciran	Paciran	5	2	6
Brondong	Brondong	9	2	5
Bluri	Solokuro	10	5	7
Pangkatrejo	Maduran	8	4	4
Karanggeneng	Karanggeneng	11	6	7
Blawi	Karangbinangun	11	6	9
Kuro	Karangbinangun	11	6	11
Karangbinangun	Karangbinangun	9	3	6
Rata-rata/Average		11	3	9

Lanjutan Tabel/*Continued Table* 1.2.4

Stasiun Pengamatan <i>Observation Stations</i>	Kecamatan Lokasi <i>Locations of Districts</i>	Bulan/ <i>Month</i>		
		Juli/ <i>July</i>	Agustus/ <i>August</i>	September/ <i>September</i>
(1)	(2)			
Lamongan	Lamongan	1	2	5
Takeran	Tikung	2	4	2
Mantup	Mantup	-	7	2
Kembangbahu	Kembangbahu	1	2	4
Sukodadi	Sukodadi	-	2	4
Gondang	Sugio	1	2	5
Kedungpring	Kedungpring	2	3	5
Gandang	Ngimbang	2	4	5
Prijetan	Kedungpring	1	6	7
Kayen	Ngimbang	2	3	4
Bluluk	Bluluk	1	5	8
Ngimbang	Ngimbang	2	5	4
Baru/Girik	Ngimbang	2	6	7
Modo	Modo	3	6	6

Lanjutan Tabel/*Continued Table 1.2.4*

Stasiun Pengamatan <i>Observation Stations</i>	Kecamatan Lokasi <i>Locations of Districts</i>	Bulan/ <i>Month</i>		
		Juli/ <i>July</i>	Agustus/ <i>August</i>	September/ <i>September</i>
(1)	(2)			
Pucuk	Pucuk	-	3	5
Babat	Babat	1	4	8
Jabung	Laren	2	3	4
Paciran	Paciran	-	1	1
Brondong	Brondong	2	1	2
Bluri	Solokuro	-	1	3
Pangkatrejo	Maduran	3	3	4
Karanggeneng	Karanggeneng	3	4	6
Blawi	Karangbinangun	2	3	5
Kuro	Karangbinangun	2	4	3
Karangbinangun	Karangbinangun	2	1	2
Rata-rata/Average		1	3	4

Lanjutan Tabel/*Continued Table* 1.2.4

Stasiun Pengamatan <i>Observation Stations</i>	Kecamatan Lokasi <i>Locations of Districts</i>	Bulan/ <i>Month</i>		
		Oktober/ <i>October</i>	Nopember/ <i>November</i>	Desember/ <i>December</i>
(1)	(2)			
Lamongan	Lamongan	4	21	21
Takeran	Tikung	5	23	17
Mantup	Mantup	5	15	11
Kembangbahu	Kembangbahu	8	19	20
Sukodadi	Sukodadi	5	20	18
Gondang	Sugio	8	19	19
Kedungpring	Kedungpring	9	17	19
Gandang	Ngimbang	11	16	22
Prijetan	Kedungpring	11	21	26
Kayen	Ngimbang	7	12	17
Bluluk	Bluluk	14	22	23
Ngimbang	Ngimbang	10	17	17
Baru/Girik	Ngimbang	7	21	21
Modo	Modo	10	21	19

Lanjutan Tabel/*Continued Table 1.2.4*

Stasiun Pengamatan <i>Observation Stations</i>	Kecamatan Lokasi <i>Locations of Districts</i>	Bulan/ <i>Month</i>		
		Oktober/ <i>October</i>	Nopem-ber/ <i>November</i>	Desember/ <i>December</i>
(1)	(2)			
Pucuk	Pucuk	5	24	19
Babat	Babat	8	24	20
Jabung	Laren	2	18	20
Paciran	Paciran	2	10	15
Brondong	Brondong	3	12	14
Bluri	Solokuro	0	14	20
Pangkatrejo	Maduran	1	18	19
Karanggeneng	Karanggeneng	3	21	17
Blawi	Karangbinangun	3	18	22
Kuro	Karangbinangun	4	19	19
Karangbinangun	Karangbinangun	3	18	19
Rata-rata/Average		6	18	19

Tabel 1.2.5 Indeks Lingkungan Hidup Kabupaten Lamongan, 2020 - 2021
Table *Environmental Index Lamongan Regency, 2020 - 2021*

Elemen/Element	Satuan	2020	2021
(1)	(2)	(3)	(4)
Indeks Kualitas Lahan	-	58,91	...
Indeks Kualitas Air	-	68,18	...
Indeks Kualitas Udara	-	84,27	...
Indeks Kualitas Lingkungan Hidup	-	72,67	...

Sumber/Source: Dinas Lingkungan Hidup

02

**PEMERINTAHAN
GOVERNMENT**



PENJELASAN TEKNIS

1. Luas wilayah Kabupaten Lamongan sebesar 1.812,80 km² yang terdiri dari 27 kecamatan dengan jumlah desa sebanyak 462 desa dan kelurahan sejumlah 12 kelurahan.
2. Satuan Lingkungan Setempat (SLS) dibawah desa di Kabupaten Lamongan disebut dengan istilah Dusun, dibawah dusun ada Rukun Warga (RW) dan dibawah RW ada Rukun Tetangga (RT). Di Kabupaten Lamongan terdapat 1.431 Dusun, 2.210 Rukun Warga (RW) dan 6965 Rukun Tetangga (RT).
3. Anggota Dewan Perwakilan Rakyat Daerah (DPRD) dipilih melalui pemilihan umum (pemilu) dan dilantik dalam masa jabatan lima tahun.
4. Demi mengoptimalkan pelaksanaan fungsi, tugas, dan wewenang DPRD, serta hak dan kewajiban anggota DPRD, dibentuk fraksi sebagai wadah berhimpun anggota DPRD.
5. Fraksi-fraksi DPRD Kabupaten Lamongan terdiri dari, Fraksi Demokrat, Fraksi PKB, Fraksi PDI-P, Fraksi PAN, Fraksi Partai Golkar, Fraksi Partai Gerindra, Fraksi PPP.

TECHNICAL NOTES

1. *The total area of 1,812.80 km² Lamongan regency consists of 27 subdistricts with a number of 462 villages and 12 sub-districts.*
2. *Local Environment Unit (SLS) beneath the village in Lamongan called the hamlet, below the hamlet there is Pillars of Citizens and below there is the Neighborhood Watch (RT). In Lamongan there are 1,431 Hamlet, 2,210 Pillars of Citizens and 6,965 Neighborhood Watch.*
3. *Regional House of Representatives (DPRD) members are elected through a general election and appointed for a five-years membership.*
4. *For the sake of optimizing the performance of their functions, duties, and powers of Representatives, and the rights and obligations of members of Representatives, formed a fraction as a group in Representatives.*
5. *Fractions Lamongan Regency legislature consists of, the Democrat faction, the PKB faction, PDI-P faction, the PAN faction, the Golkar Party faction, Gerindra faction, and PPP faction.*

6. 20 persen kursi keanggotaan DPRD Lamongan diduduki oleh Partai Demokrat dan PKB dan disusul PDI-P yang menduduki presentase sebesar 16 persen.
 7. Tercatat jumlah instansi di Kabupaten Lamongan sebanyak 39 instansi dengan jumlah pegawai PNS/CPNS sebanyak 9.831 pegawai dan pegawai honorer sebanyak 281 pegawai.
6. *20 percent of Representatives occupied by Democrats Lamongan and PKB and followed by PDI-P who got 16 percent.*
 7. *Number of registered agencies in Lamongan are 39 institutions with a total staff PNS/CPNS as many as 9,831 employees and Government's Temporary Employees as many as 281 employees.*

<https://lamongankab.bps.go.id>

2.1 WILAYAH ADMINISTRATIF ADMINISTRATIVE AREA

Tabel 2.1.1 Jumlah Desa¹/Kelurahan Menurut Kecamatan di Kabupaten Lamongan, 2016–2021
Table Number of Villages¹/Kelurahan by Subdistrict in Lamongan Regency, 2016–2021

Kecamatan Subdistrict	2017	2018	2019	2020	2021
(1)	(2)	(3)	(4)	(5)	(4)
Sukorame	9	9	9	9	9
Bluluk	9	9	9	9	9
Ngimbang	19	19	19	19	19
Sambeng	22	22	22	22	22
Mantup	15	15	15	15	15
Kembangbahu	18	18	18	18	18
Sugio	21	21	21	21	21
Kedungpring	23	23	23	23	23
Modo	17	17	17	17	17
Babat	21	21	21	21	21
Pucuk	17	17	17	17	17
Sukodadi	20	20	20	20	20
Lamongan	12	12	12	12	12
Tikung	13	13	13	13	13
Sarirejo	9	9	9	9	9
Deket	17	17	17	17	17
Glagah	29	29	29	29	29
Karangbinangun	21	21	21	21	21
Turi	19	19	19	19	19
Kalitengah	20	20	20	20	20
Karanggeneng	18	18	18	18	18
Sekaran	21	21	21	21	21
Maduran	17	17	17	17	17
Laren	20	20	20	20	20
Solokuro	10	10	10	10	10
Paciran	16	16	16	16	16
Brondong	9	9	9	9	9
Kabupaten Lamongan	474	474	474	474	474

Catatan/Note: ¹ Termasuk Unit Permukiman Transmigrasi (UPT)/Include Transmigration Settlement Unit
 Sumber/Source: Peraturan Kepala Badan Pusat Statistik Nomor 1 Tahun 2020 Tanggal 5 Februari 2020 tentang Perubahan Atas Peraturan Kepala Badan Pusat Statistik Nomor 3 Tahun 2019 tentang Kode dan Nama Wilayah Kerja Statistik Tahun 2019/Chief Statistician Regulation Number 1/2020, February 5 2020, as a revision of Chief Statistician Regulation Number 3 of 2019 on Code and Name of Regional Level of Data Collection.

Tabel 2.1.2 Peruntukan Lahan, Prasarana Pengolahan Air Limbah dan Luas Tanah Berdasarkan Ha di Kabupaten Lamongan, 2016-2021
Table Land Allocation, Wastewater Treatment Infrastructure and Land Area Based on Ha in Lamongan Regency, 2016-2021

Elemen Element	Satuan	2017	2018	2019	2020	2021
(1)		(2)	(3)	(4)	(5)	(6)
Peruntukan Lahan						
Luas lahan pertambangan dan penggalian	Ha					
Luas danau/telaga alam	Ha					
Luas waduk	Ha					
Luas perumahan dan pemukiman	Ha		13.991,12			
Perijinan						
Jumlah IMB yang dikeluarkan	Ha (unit)	539	790	502	502	
Jumlah ijin untuk hak pengusaha	m2		2.304.478,28			
Prasarana Pengolahan Air Limbah						
Sistem Pembuangan Air Limbah Domestik Terpusat	Satuan	102	381	249	249	
Sistem Pembuangan Air Limbah	Satuan					
Jumlah IPLT	Satuan	1				
Luas Tempat Pemakaman						
Tempat pemakaman umum	km2	HANYA MELAKUKAN PEMELIHARAAN - DATA ADA PADA KECAMATAN /				
Tempat pemakaman bukan umum	km3	KELURAHAN DESA				
Tempat pemakaman khusus	km4					
Tempat makam pahlawan	km5					
Jenis Hak Atas Tanah						
Jumlah Hak Milik	Satuan					
Jumlah Hak Guna Bangunan	Satuan					
Jumlah Hak Pakai	Satuan					
Jumlah Hak Sewa	Satuan					
Jumlah Girik	Satuan					
Jumlah Hak - Hak Lain	Satuan		13.991,12			
Luas Tanah Berdasarkan Hak						
Jumlah Hak Milik		539	790	502	502	
Jumlah Hak Guna Bangunan	km2		2.304.478,28			
Jumlah Hak Pakai	km3					
Jumlah Hak Sewa	km4	102	381	249	249	
Jumlah Girik	km5					
Jumlah Hak - Hak Lain	km6	1				

Sumber/Source: Dinas PU Perkim Kabupaten Lamongan

2.2 DEWAN PERWAKILAN RAKYAT DAERAH REGIONAL HOUSE OF REPRESENTATIVE

Tabel 2.2.1 Jumlah Anggota Dewan Perwakilan Rakyat Daerah Menurut Partai Politik dan Jenis Kelamin di Kabupaten Lamongan, 2021
Number of Regional House of Representatives's Members by Political Parties and Sex in Lamongan Regency 2021

Partai Politik <i>Political Parties</i>	Laki-laki <i>Male</i>	Perempuan <i>Female</i>	Jumlah <i>Total</i>
(1)	(2)	(3)	(4)
PKB	8	2	10
PARTAI DEMOKRAT	4	5	9
PDIP	5	3	8
PAN	6	1	7
GOLKAR	6	-	6
GERINDRA	4	-	4
PPP	3	-	3
PERINDO	1	-	1
HANURA	-	1	1
NASDEM	1	-	1
Nama Kabupaten	38	12	50

Sumber/Source: Sekretariat DPRD

Tabel 2.2.2 Jumlah Elemen Sekretariat DPRD di Kabupaten Lamongan Tahun 2017-2021
Table Number of Regional House of Representatives's Members by Element in Lamongan Regency 2017-2021

No.	Elemen Element	Satuan Quantity	2017	2018	2019	2020	2021
(1)	(2)	(3)	(4)	(5)	(6)	(7)	(8)
1.	Indeks Keputusan Masyarakat		74,06	77,25	76,68	79,06	80,35
2.	Jumlah Anggota DPRD	Orang	50	50	50	50	50
3.	Jumlah Anggota DPRD Berdasarkan Usia						
3.1	Usia 21 - 35 Tahun	Orang	5	1	5	5	5
3.2	Usia 36 - 49 Tahun	Orang	24	27	24	18	18
3.3	Usia 50 - 59 Tahun	Orang	19	19	19	24	24
3.4	Usia 60+	Orang	2	3	2	3	3
4.	Jumlah Anggota DPRD Berdasarkan Tingkat Pendidikan						
4.1	SLTA	Orang	7	7	6	13	13
4.2	D1-23	Orang	1	1	2	1	1
4.3	S1	Orang	36	36	33	26	26
4.4	S2-S3	Orang	6	6	9	10	10
5.	Jumlah Peraturan yang Diusulkan oleh DPRD						
5.1	Jumlah Peraturan yang Ditetapkan DPRD	Peraturan	14	17	20	10	13
5.2	Jumlah Surat Keputusan DPRD	Peraturan	30	19	34	53	22

Sumber/Source: Sekretariat DPRD

2.3 SUMBER DAYA MANUSIA HUMAN RESOURCES

Tabel 2.3.1 Jumlah Pegawai Negeri Sipil Menurut Jabatan dan Jenis Kelamin di Kabupaten Lamongan, Desember 2020 dan Desember 2021
Number of Civil Servants by Occupation and Sex in Lamongan Regency, December 2020 dan December 2021

Jabatan <i>Occupation</i>	2020		Jumlah <i>Total</i>
	Laki-laki <i>Male</i>	Perempuan <i>Female</i>	
(1)	(2)	(3)	(4)
Fungsional Tertentu <i>Specific Functional</i>	2 727	3 682	6 409
Fungsional Umum <i>Staf General Functional</i>	1 304	422	1 726
Struktural/Structural	694	330	1 024
Eselon V/5th Echelon	-	-	-
Eselon IV/4th Echelon	477	271	748
Eselon III/3rd Echelon	179	55	234
Eselon II/2nd Echelon	38	4	42
Eselon I/1st Echelon	-	-	-
Jumlah/Total	4 725	4 434	9 159

Lanjutan Tabel/*Continued Table 2.3.1*

Jabatan <i>Occupation</i>	2021		Jumlah <i>Total</i>
	Laki-laki <i>Male</i>	Perempuan <i>Female</i>	
(1)	(5)	(6)	(7)
Fungsional Tertentu <i>Specific Functional</i>	2 600	3 822	6 422
Fungsional Umum <i>Staf General Functional</i>	1 088	384	1 472
Struktural/Structural	586	312	898
Eselon V/5th Echelon	-	-	-
Eselon IV/4th Echelon	397	247	644
Eselon III/3rd Echelon	161	61	222
Eselon II/2nd Echelon	28	4	32
Eselon I/1st Echelon	-	-	-
Jumlah/Total	4 274	4 518	8 792

Sumber/Source: Badan Kepegawaian Daerah Kab. Lamongan/ *Board of Regional Employee of Lamongan Regency*

Tabel 2.3.2
Table

Jumlah Pegawai Negeri Sipil Menurut Tingkat Pendidikan dan Jenis Kelamin di Kabupaten Lamongan, Desember 2020 dan Desember 2021
Number of Civil Servants by Educational Level and Sex in Lamongan Regency, Desember 2020 dan Desember 2021

Tingkat Pendidikan <i>Educational Level</i>	2020		
	Laki-laki <i>Male</i>	Perempuan <i>Female</i>	Jumlah <i>Total</i>
(1)	(2)	(3)	(4)
Sampai dengan SD <i>Up to Primary School</i>	32	1	33
SMP/Sederajat <i>General Vocational Junior High School</i>	60	7	67
SMA/Sederajat <i>General/Vocational Senior High School</i>	805	238	1 043
Diploma I, II/Akta I, II <i>Diploma I, II/Akta I, II</i>	95	82	177
Diploma III/Akta III/Sarjana Muda <i>Diploma III/Akta III/Bachelor</i>	165	704	869
Tingkat Sarjana/Doktor/Ph.D <i>University Graduates</i>	3 190	3 202	6 392
Jumlah/Total	4 347	4 234	8 581

Lanjutan Tabel/*Continued Table 2.3.2*

Tingkat Pendidikan <i>Educational Level</i>	2021		
	Laki-laki <i>Male</i>	Perempuan <i>Female</i>	Jumlah <i>Total</i>
(1)	(2)	(3)	(4)
Sampai dengan SD <i>Up to Primary School</i>	25	1	26
SMP/Sederajat <i>General Vocational Junior High School</i>	57	6	63
SMA/Sederajat <i>General/Vocational Senior High School</i>	730	216	946
Diploma I, II/Akta I, II <i>Diploma I, II/Akta I, II</i>	84	71	155
Diploma III/Akta III/Sarjana Muda <i>Diploma III/Akta III/Bachelor</i>	162	723	885
Tingkat Sarjana/Doktor/Ph.D <i>University Graduates</i>	3 065	3 305	6 370
Jumlah/Total	4 123	4 322	8 445

Sumber/Source: Badan Kepegawaian Daerah Kab. Lamongan/ *Board of Regional Employee of Lamongan Regency*

Tabel 2.3.3 Jumlah Pegawai Negeri Sipil Menurut Tingkat Kepangkatan dan Jenis Kelamin di Kabupaten Lamongan, Desember 2020 dan Desember 2021
Table Number of Civil Servants by Hierarchy and Sex in Lamongan Regency, Desember 2020 dan Desember 2021

Pangkat/Golongan/Ruang Hierarchy	2020		
	Laki-laki Male	Perempuan Female	Jumlah Total
(1)	(2)	(3)	(4)
1. I/A (Juru Muda)	0	0	0
2. I/B (Juru Muda Tingkat I)	19	0	19
3. I/C (Juru)	5	1	6
4. I/D (Juru Tingkat I)	40	5	45
Golongan I/Range I			
5. II/A (Pengatur Muda)	40	3	43
6. II/B (Pengatur Muda Tingkat I)	143	49	192
7. II/C (Pengatur)	247	122	369
8. II/D (Pengatur Tingkat I)	292	267	559
Golongan II/Range II			
9. III/A (Penata Muda)	379	655	1 034
10. III/B (Penata Muda Tingkat I)	508	627	1 135
11. III/C (Penata)	528	607	1 135
12. III/D (Penata Tingkat I)	593	653	1 246
Golongan III/Range III			
13. IV/A (Pembina)	474	302	776
14. IV/B (Pembina Tingkat I)	918	841	1 759
15. IV/C (Pembina Utama Muda)	125	89	214
16. IV/D (Pembina Utama Madya)	35	13	48
17. IV/E (Pembina Utama)	1	0	1
Golongan IV/Range IV			
Jumlah/Total	4 347	4 234	8 581

Lanjutan Tabel/Continued Table 2.3.3

Pangkat/Golongan/Ruang Hierarchy	2021		Jumlah Total
	Laki-laki Male	Perempuan Female	
(1)	(5)	(6)	(7)
1. I/A (Juru Muda)	1	-	1
2. I/B (Juru Muda Tingkat I)	3	-	3
3. I/C (Juru)	17	-	17
4. I/D (Juru Tingkat I)	25	3	28
Golongan I/Range I			
5. II/A (Pengatur Muda)	36	7	43
6. II/B (Pengatur Muda Tingkat I)	88	28	116
7. II/C (Pengatur)	210	163	373
8. II/D (Pengatur Tingkat I)	327	190	517
Golongan II/Range II			
9. III/A (Penata Muda)	495	822	1 317
10. III/B (Penata Muda Tingkat I)	494	667	1 161
11. III/C (Penata)	459	582	1 041
12. III/D (Penata Tingkat I)	598	695	1 293
Golongan III/Range III			
13. IV/A (Pembina)	421	307	728
14. IV/B (Pembina Tingkat I)	810	758	1 568
15. IV/C (Pembina Utama Muda)	105	87	192
16. IV/D (Pembina Utama Madya)	33	13	46
17. IV/E (Pembina Utama)	1	-	1
Golongan IV/Range IV			
Jumlah/Total	4 123	4 322	8 445

Sumber/Source: Badan Kepegawaian Daerah Kab. Lamongan/ Board of Regional Employee of Lamongan Regency

2.4 KEUANGAN PEMERINTAH GOVERNMENT FINANCE

Tabel 2.4.1 Realisasi Pendapatan Pemerintah Kabupaten Lamongan Menurut Jenis Pendapatan (ribu rupiah), 2018–2021
Table Actual Lamongan Regency Government Revenues by Kind of Revenues (thousand rupiahs), 2018–2021

Jenis Pendapatan/Kind of Revenues	2018	2019
(1)	(2)	(3)
1. Pendapatan Asli Daerah (PAD)/Regional Revenue	436.595.180	471.995.826
1.1 Pajak Daerah/Regional Tax	129.214.808	144.919.591
1.2 Retribusi Daerah/Regional Retribution	15.341.145	15.725.712
1.3 Hasil Perusahaan Milik Daerah dan Pengelolaan Kekayaan Daerah yang Dipisahkan/Regional-Owned Company Revenue and Separated Management of Regional Wealth	24.670.104	26.463.305
1.4 Lain-lain PAD yang Sah/Other Regional Revenue	267.369.123	284.887.218
2. Dana Perimbangan/Balance Funds	1.700.714.353	1.669.265.106
2.1 Bagi Hasil Pajak/Tax Sharing Revenue	124.753.022	114.472.399
2.2 Bagi Hasil Bukan Pajak/Sumber Daya Alam/Non-Tax Sharing Revenue/Natural Resources	-	-
2.3 Dana Alokasi Umum/General Allocation Fund	1.146.161.266	1.183.848.580
2.4 Dana Alokasi Khusus/Special Allocation Fund	429.800.064	370.944.126
3. Lain-lain Pendapatan yang Sah/Other Revenue	673.753.011	723.228.783
3.1 Pendapatan Hibah/Grant	84.455.746	103.207.316
3.2 Dana Darurat/Emergency Fund	-	-
3.3 Dana Bagi Hasil Pajak dari Provinsi dan Pemerintah Daerah Lainnya/Tax Sharing Revenue from Provincial and Other Regional Governments	161.752.210	190.481.612
3.4 Dana Penyesuaian dan Otonomi Daerah/Regional Adjustment and Autonomy Fund	365.099.755	411.847.235
3.5 Bantuan Keuangan dari Provinsi atau Pemerintah Daerah Lainnya/Financial Assistance from Provincial or Other Regional Governments	62.445.300	17.692.619
3.6 Lainnya/Others	-	-
Jumlah/Total	2.811.062.543	2.864.489.714

Lanjutan Tabel/Continued Table 2.4.1

Jenis Pendapatan/Kind of Revenues	2020	2021
(1)	(4)	(5)
1. Pendapatan Asli Daerah (PAD)/Regional Revenue	482.532.949.088	615.100.594
1.1 Pajak Daerah/Regional Tax	134.032.722.109	134.404.544
1.2 Retribusi Daerah/Regional Retribution	15.578.688.589	14.295.775
1.3 Hasil Perusahaan Milik Daerah dan Pengelolaan Kekayaan Daerah yang Dipisahkan/Regional-Owned Company Revenue and Separated Management of Regional Wealth	11.584.041.643	19.176.237
1.4 Lain-lain PAD yang Sah/Other Regional Revenue	321.337.496.746	447.224.038
2. Dana Perimbangan/Balance Funds	1.542.723.757.256	1.637.147.693
2.1 Bagi Hasil Pajak/Tax Sharing Revenue	66.419.565.104	84.461.781
2.2 Bagi Hasil Bukan Pajak/Sumber Daya Alam/Non-Tax Sharing Revenue/Natural Resources	45.781.303.934	64.426.165
2.3 Dana Alokasi Umum/General Allocation Fund	1.098.971.379.000	1.086.400.453
2.4 Dana Alokasi Khusus/Special Allocation Fund	331.551.509.218	401.859.293
3. Lain-lain Pendapatan yang Sah/Other Revenue	797.897.323.127	716.442.635
3.1 Pendapatan Hibah/Grant	87.412.187.694	104.098.244
3.2 Dana Darurat/Emergency Fund	-	5.973.744
3.3 Dana Bagi Hasil Pajak dari Provinsi dan Pemerintah Daerah Lainnya/Tax Sharing Revenue from Provincial and Other Regional Governments	159.384.800.433	211.028.919
3.4 Dana Penyesuaian dan Otonomi Daerah/Regional Adjustment and Autonomy Fund	489.117.206.000	384.401.817
3.5 Bantuan Keuangan dari Provinsi atau Pemerintah Daerah Lainnya/Financial Assistance from Provincial or Other Regional Governments	61.983.129.000	16.913.656
3.6 Lainnya/Others	-	-
Jumlah/Total	2.823.154.029.471	2.871.062.583

Sumber/Source: Badan Pengelolaan Keuangan dan Aset Daerah Kabupaten Lamongan

Tabel 2.4.2 Realisasi Belanja Pemerintah Kabupaten Lamongan Menurut Jenis Belanja (ribu rupiah), 2018–2021
Table Actual Lamongan Regency Government Expenditures by Kind of Expenditures (thousand rupiahs), 2018–2021

Jenis Pendapatan Kind of Revenues	2018	2019
(1)	(2)	(3)
1. Belanja Tidak Langsung/Indirect Expenditures	1.600.633.511	1.613.354.491
1.1 Belanja Pegawai/Personnel Expenditures	911.862.349	885.798.556
1.2 Belanja Bunga/Interest Expenditures	-	-
1.3 Belanja Subsidi/Subsidies Expenditures	-	-
1.4 Belanja Hibah/Grant Expenditures	148.469.410	141.259.870
1.5 Belanja Bantuan Sosial/Social Aid Expenditures	21.419.540	13.552.240
1.6 Belanja Bagi Hasil/Sharing Fund Expenditure	1.681.969	1.721.683
1.7 Belanja Bantuan Keuangan/Financial Aids Expenditures	517.200.242	571.022.142
1.8 Belanja Tidak Terduga/Unpredicted Expenditures	-	-
2. Belanja Langsung/Direct Expenditures	1.213.237.362	1.262.155.216
2.1 Belanja Pegawai/Personnel Expenditures	59.188.829	69.228.926
2.2 Belanja Barang dan Jasa/Goods and Services Expenditures	622.237.185	702.493.573
2.3 Belanja Modal/Capital Expenditure	531.811.348	490.432.716
Jumlah/Total	2.813.870.873	2.875.509.707

Lanjutan Tabel/*Continued Table 2.4.2*

Jenis Pendapatan <i>Kind of Revenues</i>	2020	2021
(1)	(4)	(5)
1. Belanja Tidak Langsung/<i>Indirect Expenditures</i>	1.760.730.833.905	1.722.675.103.212
1.1 Belanja Pegawai/ <i>Personnel Expenditures</i>	916.077.483.287	972.445.291.150
1.2 Belanja Bunga/ <i>Interest Expenditures</i>	-	-
1.3 Belanja Subsidi/ <i>Subsidies Expenditures</i>	-	-
1.4 Belanja Hibah/ <i>Grant Expenditures</i>	197.736.751.200	201.380.949.200
1.5 Belanja Bantuan Sosial/ <i>Social Aid Expenditures</i>	11.992.500.000	12.308.767.000
1.6 Belanja Bagi Hasil/ <i>Sharing Fund Expenditure</i>	1.514.378.515	1.825.594.000
1.7 Belanja Bantuan Keuangan/ <i>Financial Aids Expenditures</i>	602.179.795.800	504.714.501.862
1.8 Belanja Tidak Terduga/ <i>Unpredicted Expenditures</i>	31.229.925.103	30.000.000.000
2. Belanja Langsung/<i>Direct Expenditures</i>	1.047.279.881.871	1.176.444.864.730
2.1 Belanja Pegawai/ <i>Personnel Expenditures</i>	79.772.273.047	88.598.155.305
2.2 Belanja Barang dan Jasa/ <i>Goods and Services Expenditures</i>	642.147.830.990	735.927.292.869
2.3 Belanja Modal/ <i>Capital Expenditure</i>	325.359.777.833	351.919.416.556
Jumlah/<i>Total</i>	2.808.010.715.776	2.899.119.967.942

Sumber/*Source*: Badan Pengelolaan Keuangan dan Aset Daerah Kabupaten Lamongan

03

PENDUDUK DAN KETENAGAKERJAAN POPULATION AND EMPLOYMENT



PENJELASAN TEKNIS

1. Sumber utama data kependudukan adalah sensus penduduk yang dilaksanakan setiap sepuluh tahun sekali. Sensus penduduk telah dilaksanakan sebanyak enam kali sejak Indonesia merdeka, yaitu tahun 1961, 1971, 1980, 1990, 2000, dan 2010.

Di dalam sensus penduduk, pencacahan dilakukan terhadap seluruh penduduk yang berdomisili di wilayah teritorial Indonesia termasuk warga negara asing kecuali anggota korps diplomatik negara sahabat beserta keluarganya.

Metode pengumpulan data dalam sensus dilakukan dengan wawancara antara petugas sensus dengan responden dan juga melalui *e-census*. Pencatatan penduduk menggunakan konsep *usual residence*, yaitu konsep di mana penduduk biasa bertempat tinggal. Bagi penduduk yang bertempat tinggal tetap dicacah di mana mereka biasa tinggal, sedangkan untuk penduduk yang tidak bertempat tinggal tetap dicacah di tempat di mana mereka ditemukan petugas sensus pada malam 'Hari Sensus'. Termasuk penduduk yang tidak bertempat tinggal tetap seperti tuna wisma, awak kapal berbendera Indonesia, penghuni perahu/rumah apung,

TECHNICAL NOTES

1. *The main source of demographic data is population census, which is conducted every ten years. Population Census has been conducted six times since Indonesia's independence: 1961, 1971, 1980, 1990, 2000, and 2010.*

The population census enumerates all residents who domicile in the entire territory of Indonesia including foreign citizens except the diplomatic corps members and their families.

The method of data collection in a population census involves interviewing respondents and conducting e-census. Enumeration of the population uses the concept of "usual residence", which is the concept of "places where people usually live". De jure was applied to the permanent residents, while de facto was applied to non-permanent residents. The permanent residents were enumerated in place where they normally live, the nonpermanent residents were enumerated where they were found by the enumerators, on the night of 'Census Date'. The non permanent residents include homeless people, ship crew, boat people, remote area community, and internally

masyarakat terpencil/ terasing, dan pengungsi. Bagi mereka yang mempunyai tempat tinggal tetap dan sedang bepergian ke luar wilayah lebih dari enam bulan, tidak dicacah di tempat tinggalnya, tetapi dicacah di tempat tujuannya.

Untuk tahun yang tidak dilaksanakan sensus penduduk, data kependudukan diperoleh dari hasil proyeksi penduduk. Proyeksi penduduk merupakan suatu perhitungan ilmiah yang didasarkan pada asumsi dari komponen-komponen perubahan penduduk, yaitu kelahiran, kematian, dan migrasi. Proyeksi penduduk Indonesia 2010–2035 menggunakan data dasar penduduk hasil SP2010.

1. Penduduk Indonesia adalah semua orang yang berdomisili di wilayah teritorial Indonesia selama 6 bulan atau lebih dan atau mereka yang berdomisili kurang dari 6 bulan tetapi bertujuan menetap.
2. Laju pertumbuhan penduduk adalah angka yang menunjukkan persentase penambahan penduduk dalam jangka waktu tertentu.
3. Kepadatan penduduk adalah rasio banyaknya penduduk per kilometer persegi.

displaced persons. Those who had permanent residence and had been travelling away from their home for six months or more were not enumerated in their permanent place, but in the place where they were during the census.

For the periods where the population census is not conducted, population projection is done to estimate population during those years. The population projection is an estimate based on the demographic components, such as birth, death, and migration. Indonesia's 2010–2035 population projection used the 2010 Population Census as the base population.

1. *The population of Indonesia are all residents of the entire territory of Indonesia who have stayed for six months or longer, and those who intended to stay more than six months even though their length of stay is less than six months.*
2. *The growth rate of population is the number that show percentage of population growth within a specified period.*
3. *Population density is ratio of population per square kilometer.*

- | | |
|---|---|
| <p>4. Rasio jenis kelamin adalah perbandingan antara penduduk laki-laki dan penduduk perempuan pada su-atu wilayah dan waktu tertentu. Dinyatakan dengan banyaknya penduduk laki-laki untuk 100 penduduk perempuan.</p> | <p>4. <i>Sex ratio is the ratio of males population to females population in a given area and time, expressed as the number of males for every 100 females.</i></p> |
| <p>5. Distribusi penduduk adalah pola persebaran penduduk di suatu wilayah, baik berdasarkan batas-batas geografis maupun berdasarkan batas-batas administrasi pemerintahan.</p> | <p>5. <i>Population distribution is the pattern of population distribution in an area, either by geographic boundaries or by government administrative boundaries.</i></p> |
| <p>6. Komposisi penduduk adalah pola persebaran penduduk menurut karakteristiknya, contoh: penduduk menurut kelompok umur, penduduk menurut jenis kelamin.</p> | <p>6. <i>Population compotition is the pattern of population distribution by its characteristics, example: population by age group, population by sex</i></p> |
| <p>7. Penduduk usia kerja adalah penduduk yang berumur 15 tahun ke atas.</p> | <p>7. <i>Working age population is persons of 15 years and over.</i></p> |
| <p>8. Angkatan kerja adalah penduduk usia kerja (15 tahun ke atas) yang bekerja, punya pekerjaan namun sementara tidak bekerja, dan pengangguran.</p> | <p>8. <i>Labor force or economically active are persons of 15 years and over, who in the previous week were working, temporarily absent from work but having jobs, and unemployment.</i></p> |
| <p>9. Bekerja menurut ICLS ke-19 adalah kegiatan ekonomi melakukan pekerjaan dengan maksud memperoleh atau membantu memperoleh penghasilan atau keuntungan paling sedikit selama satu jam kumulatif dalam</p> | <p>9. <i>Working according to the 19th ICLS is economic activity performs work with the intention of obtaining or assisting to obtain income or profit for at least one cumulative hour a week ago. Included in the concept of work are people who tempo-</i></p> |

1. seminggu yang lalu. Termasuk dalam konsep bekerja adalah orang yang sementara tidak bekerja.
 2. Jumlah jam kerja seluruhnya adalah jumlah jam kerja yang digunakan untuk bekerja (tidak termasuk jam kerja istirahat resmi dan jam kerja yang digunakan untuk hal-hal di luar pekerjaan).
 3. Lapangan usaha adalah bidang kegiatan dari pekerjaan/tempat bekerja di mana seseorang bekerja. Klasifikasi lapangan usaha mengikuti Klasifikasi Baku Lapangan Usaha Indonesia (KBLI) dalam 1 digit.
 4. Status pekerjaan adalah kedudukan seseorang dalam unit usaha/kegiatan dalam melakukan pekerjaan.
 5. Berusaha sendiri adalah bekerja atau berusaha dengan menanggung risiko secara ekonomis, yaitu dengan tidak kembalinya ongkos produksi yang telah dikeluarkan dalam rangka usahanya tersebut.
 6. Buruh/karyawan/pegawai adalah seseorang yang bekerja pada orang lain atau instansi/kantor/perusahaan secara tetap dengan menerima upah/gaji baik berupa uang maupun barang. Buruh yang tidak mempunyai majikan tetap,
1. *rarely do not work.*
 2. *Total working hours is the total hours spent by an employee to perform all jobs (excluding the time used for other activities which are not classified as work).*
 3. *Industry is field of a person's activity or establishment. The classification of industries follows the Indonesia Standard Industrial Classification (KBLI) in one digit.*
 4. *Employment status is the status of a person at his place of work or establishment where he was employed.*
 5. *Own-account worker is a person who works at his own risk*
 6. *Employee is a person who work permanently for other people or institution/office/company and gains some money/cash or goods as wage/salary. Labor who have no permanent employer is not categorized as a laborer/ worker/*

tidak digolongkan sebagai buruh/karyawan, tetapi sebagai pekerja bebas. Seseorang dianggap memiliki majikan tetap jika memiliki 1 (satu) majikan (orang/rumah tangga) yang sama dalam sebulan terakhir, khusus pada sektor bangunan batasannya tiga bulan. Apabila majikannya instansi/lembaga, boleh lebih dari satu.

7. Pekerja bebas adalah seseorang yang bekerja pada orang lain/majikan/institusi yang tidak tetap (lebih dari 1 majikan dalam sebulan terakhir) di usaha pertanian baik berupa usaha rumah tangga maupun bukan usaha rumah tangga, ataupun di nonpertanian atas dasar balas jasa dengan menerima upah atau imbalan baik berupa uang maupun barang, dengan sistem pembayaran harian maupun borongan.
8. Pekerja tak dibayar adalah seseorang yang bekerja membantu usaha untuk memperoleh penghasilan/keuntungan yang dilakukan oleh salah seorang anggota rumah tangga atau bukan anggota rumah tangga tanpa mendapat upah/gaji baik berupa uang maupun barang.

em-employee but casual worker. A labo-rers in general is considered to have a permanent employer if he has the same employer during the past month, particularly for buil-ding construction sector is 3 months. If the employer is an insti-tution, more than 1 (one) employer is allowed.

7. *Casual employee is a person who does not work permanently for other people/employer/ institution (more than 1 employer during the last 1 month) in agricultural sector, either home industry or not home industry, or in non-agricultural sector based on remuneration paid with money or goods, and based on daily or contact payment system.*
8. *Unpaid worker is a person who intended to work without pay either with money or good, in an establishment run by other members of the family, relative or neighbour.*

3.1 PENDUDUK POPULATION

Tabel 3.1.1 Penduduk, Laju Pertumbuhan Penduduk, Distribusi Persentase Penduduk, Kepadatan Penduduk, Rasio Jenis Kelamin Penduduk Menurut Kecamatan di Kabupaten Lamongan, 2021
Population, Annual Population Growth Rate, Percentage Distribution of Population, Population Density, and Population Sex Ratio by Subdistrict in Lamongan Regency, 2021

Kecamatan Subdistrict	Penduduk (ribu) Population (thousand)	Laju Pertumbuhan Penduduk per Tahun 2021–2021 Annual Population Growth Rate (%) 2021–2021
(1)	(2)	(3)
Sukorame	21 256	...
Bluluk	22 725	...
Ngimbang	48 224	...
Sambeng	51 884	...
Mantup	46 026	...
Kembangbahu	48 948	...
Sugio	60 847	...
Kedungpring	61 220	...
Modo	50 333	...
Babat	90 671	...
Pucuk	48 748	...
Sukodadi	56 538	...
Lamongan	68 870	...
Tikung	46 140	...
Sarirejo	24 275	...
Deket	42 417	...

Kecamatan Subdistrict	Penduduk (ribu) Population (thousand)	Laju Pertumbuhan Penduduk per Tahun 2021–2021 Annual Population Growth Rate (%) 2021–2021
(1)	(2)	(3)
Glagah	40 504	...
Karangbinangun	39 351	...
Turi	52 964	...
Kalitengah	34 903	...
Karanggeneng	42 523	...
Sekaran	46 998	...
Maduran	35 219	...
Laren	50 675	...
Solokuro	48 422	...
Paciran	97 807	...
Brondong	77 539	...
Nama Kabupaten		
Hasil Registrasi/Registration Result
Hasil Proyeksi ¹ /Projection Result ¹	1 356 027	...

Lanjutan Tabel/*Continued Table* 3.1.1

Kecamatan <i>Subdistrict</i>	Persentase Penduduk <i>Percentage of Total Population</i>	Kepadatan Penduduk per km ² <i>Population Density per sq.km</i>
(1)	(7)	(8)
Sukorame	1.57	1.68
Bluluk	1.68	1.37
Ngimbang	3.56	1.38
Sambeng	3.83	0.87
Mantup	3.39	1.62
Kembangbahu	3.61	2.51
Sugio	4.49	2.18
Kedungpring	4.51	2.37
Modo	3.71	2.11
Babat	6.69	4.71
Pucuk	3.59	3.55
Sukodadi	4.17	3.53
Lamongan	5.08	5.58
Tikung	3.40	2.85
Sarirejo	1.79	1.67
Deket	3.13	2.77
Glagah	2.99	3.27
Karangbinangun	2.90	2.43
Turi	3.91	2.95
Kalitengah	2.57	2.63
Karang Geneng	3.14	2.71
Sekaran	3.47	3.09
Maduran	2.60	3.82
Laren	3.74	1.73
Solokuro	3.57	1.57
Paciran	7.21	6.68
Brondong	5.72	3.40
Kabupaten Lamongan		
Hasil Registrasi/ <i>Registration Result</i>		...
Hasil Proyeksi ¹ / <i>Projection Result</i> ¹		2.45

Lanjutan Tabel/*Continued Table 3.1.1*

Kecamatan <i>Subdistrict</i>	Rasio Jenis Kelamin <i>Population Sex Ratio</i>
(1)	(11)
Sukorame	99.80
Bluluk	97.50
Ngimbang	100.40
Sambeng	100.60
Mantup	98.50
Kembangbahu	100.50
Sugio	99.60
Kedungpring	100.60
Modo	99.10
Babat	102.40
Pucuk	101.20
Sukodadi	98.50
Lamongan	97.70
Tikung	99.10
Sarirejo	98.70
Deket	99.90
Glagah	100.90
Karangbinangun	101.20
Turi	102.20
Kalitengah	100.20
Karang Geneng	99.00
Sekaran	100.60
Maduran	99.20
Laren	99.60
Solokuro	99.70
Paciran	101.50
Brondong	101.50
Kabupaten Lamongan	..
<i>Hasil Registrasi/Registration Result</i>	..
<i>Hasil Proyeksi¹/Projection Result¹</i>	..

Catatan/Note: ¹ Data dari Hasil Proyeksi Penduduk Indonesia 2010–2035 (Pertengahan tahun/Juni)/*Data from the result of Indonesia Population Projection 2010–2035 (mid year/June)*

Sumber/Source: Dinas Kependudukan dan Pencatatan Sipil Kabupaten Lamongan /*Population and Civil Registration Agency Lamongan*

3.2 KETENAGAKERJAAN EMPLOYMENT

Tabel 3.2.1 Jumlah Penduduk Berumur 15 Tahun Keatas Menurut Jenis Kegiatan Selama Seminggu yang Lalu dan Jenis Kelamin di Kabupaten Lamongan, 2021
Population Aged 15 Years and Over by Type of Activity During The Previous Week and Sex in Lamongan Regency, 2021

Kegiatan Utama <i>Main Activity</i>	Jenis Kelamin/Sex		
	Laki-Laki <i>Male</i>	Perempuan <i>Female</i>	Jumlah <i>Total</i>
(1)	(2)	(3)	(4)
I. Angkatan Kerja/<i>Economically Active</i>			
1. Bekerja/ <i>Working</i>	366036	283893	649929
2. Pengangguran Terbuka/ <i>Unemployment</i>	19782	13694	33476
II. Bukan Angkatan Kerja/<i>Economically Inactive</i>			
1. Sekolah/ <i>Attending School</i>	33967	36375	70342
2. Mengurus Rumah Tangga/ <i>Housekeeping</i>	12283	143676	155959
3. Lainnya/ <i>Others</i>	31341	25323	56664
Jumlah/<i>Total</i>	463409	502961	966370

Sumber/*Source*: BPS, Survei Angkatan Kerja Nasional (Sakernas) Agustus/BPS-Statistics Indonesia, August National Labor Force Survey

Tabel 3.2.2 Penduduk Berumur 15 Tahun Ke Atas yang Bekerja Selama Seminggu yang Lalu Menurut Status Pekerjaan Utama dan Jenis Kelamin di Kabupaten Lamongan, 2021
Population 15 Years of Age and Over who Worked During The Previous Week by Main Employment Status and Sex in Lamongan Regency, 2021

Status Pekerjaan Utama Main Employment Status	Laki-Laki Male	Perempuan Female	Jumlah Total
(1)	(2)	(3)	(4)
Berusaha sendiri <i>Own account worker</i>	58689	66346	125035
Berusaha dibantu buruh tidak tetap/buruh tidak dibayar <i>Employer assisted by temporary worker/unpaid worker</i>	99612	42593	142205
Berusaha dibantu buruh tetap/buruh dibayar <i>Employer assisted by permanent worker/paid worker</i>	9736	6225	15961
Buruh/Karyawan/Pegawai/ <i>Employee</i>	131618	80650	212268
Pekerja bebas <i>Casual worker</i>	42195	11436	53631
Pekerja keluarga/tak dibayar <i>Family worker/unpaid worker</i>	24186	76643	100829
Jumlah/Total	366036	283893	649929

Sumber/Source: BPS, Survei Angkatan Kerja Nasional (Sakernas) Agustus/BPS-Statistics Indonesia, August National Labor Force Survey

Tabel 3.2.3 Jumlah Pencari Kerja Terdaftar Tamatan SD Menurut Bulan di Kabupaten Lamongan, 2021
Table Number of Elementary School Graduates Registered Job Applicants by Month in Lamongan Regency, 2021

Bulan Month	Laki-Laki Male	Perempuan Female	Jumlah Total
(1)	(2)	(3)	(4)
Januari/January	0	0	0
Februari /February	1	0	1
Maret/March	0	2	2
April/April	0	0	0
Mei/May	0	0	0
Juni/June	0	0	0
Juli/July	0	0	0
Agustus /August	1	0	1
September/September	0	0	0
Oktober/October	0	1	1
November/November	0	0	0
Desember/December	0	0	0
Jumlah/Total	2	3	5

Sumber/Source: Bidang Penempatan Tenaga Kerja dan Perluasan Kesempatan Kerja, Dinas Tenaga Kerja Kabupaten Lamongan

Tabel 3.2.4
Table

Jumlah Penempatan Tenaga Kerja Terdaftar Tamatan SMP Menurut Bulan di Kabupaten Lamongan, 2021
Number of Registered Workers Placement Middle School Graduates According to the Month in Lamongan Regency, 2021

Bulan Month	Laki-Laki Male	Perempuan Female	Jumlah Total
(1)	(2)	(3)	(4)
Januari/January	2	0	2
Februari /February	3	0	3
Maret/March	0	0	0
April/April	2	3	5
Mei/May	3	0	3
Juni/June	0	0	0
Juli/July	0	0	0
Agustus/August	0	0	0
September/September	2	1	3
Oktober/October	12	1	13
November/November	1	0	1
Desember/December	4	0	4
Jumlah/Total	29	5	34

Sumber/Source: Bidang Penempatan Tenaga Kerja dan Perluasan Kesempatan Kerja Dinas Tenaga Kerja Kabupaten Lamongan

Tabel 3.2.5 Jumlah Penempatan Tenaga Kerja Terdaftar Tamatan SMA/SMK Menurut Bulan di Kabupaten Lamongan, 2021
Table Number of Senior High School (General/Vocational) Graduates Registered Job Applicants by Month in Lamongan Regency, 2021

Bulan Month	Laki-Laki Male	Perempuan Female	Jumlah Total
(1)	(2)	(3)	(4)
Januari/January	67	22	89
Februari/February	28	18	46
Maret/March	33	28	61
April/April	33	20	53
Mei/May	62	64	126
Juni/June	54	33	87
Juli/July	29	19	48
Agustus/August	96	22	118
September/September	213	69	282
Oktober/October	1292	324	1616
November/November	240	59	299
Desember/December	86	17	103
Jumlah/Total	2233	695	2928

Sumber/Source: Bidang Penempatan Tenaga Kerja dan Perluasan Kesempatan Kerja Dinas Tenaga Kerja Kabupaten Lamongan

Tabel 3.2.6 Jumlah Penempatan Tenaga Kerja Terdaftar Tamatan D-1 Menurut Bulan di Kabupaten Lamongan, 2021
Table Number of Diploma I Graduates Registered Job Applicants by Month in Lamongan Regency, 2021

Bulan Month	Laki-Laki Male	Perempuan Female	Jumlah Total
(1)	(2)	(3)	(4)
Januari/January	0	0	0
Februari /February	0	0	0
Maret/March	0	0	0
April/April	0	0	0
Mei/May	0	0	0
Juni/June	0	0	0
Juli/July	0	0	0
Agustus/August	2	1	3
September/September	0	0	0
Oktober/October	0	1	1
November/November	0	0	0
Desember/December	2	0	2
Jumlah/Total	4	2	6

Sumber/Source: Bidang Penempatan Tenaga Kerja dan Perluasan Kesempatan Kerja Dinas Tenaga Kerja Kabupaten Lamongan

Tabel 3.2.7 Jumlah Penempatan Tenaga Kerja Terdaftar Tamatan D-II Menurut Bulan di Kabupaten Lamongan, 2021
Table Number of Diploma II Graduates Registered Job Applicants by Month in Lamongan Regency, 2021

Bulan Month	Laki-Laki Male	Perempuan Female	Jumlah Total
(1)	(2)	(3)	(4)
Januari/January	0	0	0
Februari /February	1	0	1
Maret/March	0	0	0
April/April	0	0	0
Mei/May	0	0	0
Juni/June	0	0	0
Juli/July	0	0	0
Agustus/August	0	0	0
September/September	1	0	1
Oktober/October	1	0	1
November/November	2	0	2
Desember/December	0	0	0
Jumlah/Total	5	0	5

Sumber/Source: Bidang Penempatan Tenaga Kerja dan Perluasan Kesempatan Kerja Dinas Tenaga Kerja Kabupaten Lamongan

Tabel 3.2.8 Jumlah Penempatan Tenaga Kerja Terdaftar Tamatan D-III Menurut Bulan di Kabupaten Lamongan, 2021
Table Number of Diploma III Graduates Registered Job Applicants by Month in Lamongan Regency, 2021

Bulan Month	Laki-Laki Male	Perempuan Female	Jumlah Total
(1)	(2)	(3)	(4)
Januari/January	11	3	14
Februari /February	2	5	7
Maret/March	6	5	11
April/April	1	6	7
Mei/May	1	0	1
Juni/June	3	1	4
Juli/July	1	0	1
Agustus/August	3	1	4
September/September	12	5	17
Oktober/October	16	8	24
November/November	10	3	13
Desember/December	2	3	5
Jumlah/Total	68	40	108

Sumber/Source: Bidang Penempatan Tenaga Kerja dan Perluasan Kesempatan Kerja Dinas Tenaga Kerja Kabupaten Lamongan

Tabel 3.2.9 Jumlah Penempatan Tenaga Kerja Terdaftar Tamatan S-1 Menurut Bulan di Kabupaten Lamongan, 2021
Table Number of Bachelor's Graduates Registered Job Applicants by Month in Lamongan Regency, 2021

Bulan Month	Laki-Laki Male	Perempuan Female	Jumlah Total
(1)	(2)	(3)	(4)
Januari/January	30	5	35
Februari /February	12	21	33
Maret/March	14	12	26
April/April	19	15	34
Mei/May	16	10	26
Juni/June	10	4	14
Juli/July	4	3	7
Agustus/August	22	6	28
September/September	46	27	73
Oktober/October	137	47	184
November/November	59	40	99
Desember/December	34	15	49
Jumlah/Total	403	205	608

Sumber/Source: Bidang Penempatan Tenaga Kerja dan Perluasan Kesempatan Kerja Dinas Tenaga Kerja Kabupaten Lamongan

Tabel 3.2.10 Jumlah Penempatan Tenaga Kerja Terdaftar Tamatan S-2 Menurut Bulan di Kabupaten Lamongan, 2021
Table Number of Master's Graduates Registered Job Applicants by Month in Lamongan Regency, 2021

Bulan Month	Laki-Laki Male	Perempuan Female	Jumlah Total
(1)	(2)	(3)	(4)
Januari/January	0	0	0
Februari /February	0	0	0
Maret/March	0	0	0
April/April	0	0	0
Mei/May	3	0	3
Juni/June	0	0	0
Juli/July	0	0	0
Agustus/August	0	0	0
September/September	0	1	1
Oktober/October	0	1	1
November/November	1	0	1
Desember/December	0	0	0
Jumlah/Total	4	2	6

Sumber/Source: Bidang Penempatan Tenaga Kerja dan Perluasan Kesempatan Kerja Dinas Tenaga Kerja Kabupaten Lamongan

Tabel 3.2.11 Jumlah Pencari Kerja Terdaftar Menurut Bulan di Kabupaten Lamongan, 2021
Table Number of Registered Job Applicants by Month in Lamongan Regency, 2021

Bulan Month	Laki-Laki Male	Perempuan Female	Jumlah Total
(1)	(2)	(3)	(4)
Januari/January	110	30	140
Februari /February	47	44	91
Maret/March	53	47	100
April/April	55	44	99
Mei/May	85	74	159
Juni/June	67	38	105
Juli/July	34	22	56
Agustus/August	124	30	154
September/September	274	103	377
Oktober/October	1458	383	1841
November/November	313	102	415
Desember/December	128	35	163
Jumlah/Total	2748	952	3700

Sumber/Source: Bidang Penempatan Tenaga Kerja dan Perluasan Kesempatan Kerja Dinas Tenaga Kerja Kabupaten Lamongan

Tabel 3.2.12 Jumlah Pencari Kerja Terdaftar Menurut Tingkat Pendidikan Tertinggi yang Ditamatkan dan Jenis Kelamin di Kabupaten Lamongan, 2021
Number of Registered Job Applicants by Educational Attainment and Sex in Lamongan Regency, 2021

Bulan Month	Laki-Laki Male	Perempuan Female	Jumlah Total
(1)	(2)	(3)	(4)
Sekolah Dasar Primary School	29	5	34
Sekolah Menengah Pertama Junior High School	2233	695	2928
Sekolah Menengah Atas Senior High School	4	2	6
Diploma I/Akademi Diploma I/Academy	5	0	5
Diploma II/Akademi Diploma II/Academy	68	40	108
Diploma III/Akademi Diploma III/Academy	16	7	23
S-I Bachelor's Degree	387	198	585
S-II Master's Degree	4	2	6
Jumlah/Total	2748	952	3700

Sumber/Source: Bidang Penempatan Tenaga Kerja dan Perluasan Kesempatan Kerja Dinas Tenaga Kerja Kabupaten Lamongan

Tabel 3.2.13 Jumlah Penempatan Tenaga Kerja Terdaftar Tamatan SD Menurut Bulan di Kabupaten Lamongan, 2021
Table Number of Registered Workers Placement Elementary School Graduates According to the Month in Lamongan Regency, 2021

Bulan Month	Laki-Laki Male	Perempuan Female	Jumlah Total
(1)	(2)	(3)	(4)
Januari/January	3	7	10
Februari /February	1	2	3
Maret/March	1	2	3
April/April	0	1	1
Mei/May	0	3	3
Juni/June	0	0	0
Juli/July	0	1	1
Agustus/August	0	0	0
September/September	0	0	0
Oktober/October	1	12	13
November/November	6	10	16
Desember/December	15	7	22
Jumlah/Total	27	45	72

Sumber/Source: Bidang Penempatan Tenaga Kerja dan Perluasan Kesempatan Kerja Dinas Tenaga Kerja Kabupaten Lamongan

Tabel 3.2.14 Jumlah Penempatan Tenaga Kerja Terdaftar Tamatan SMP Menurut Bulan di Kabupaten Lamongan, 2021
Table *Number of Registered Workers Placement Middle School Graduates According to the Month in Lamongan Regency, 2021*

Bulan Month	Laki-Laki Male	Perempuan Female	Jumlah Total
(1)	(2)	(3)	(4)
Januari/January	9	16	25
Februari /February	5	22	27
Maret/March	1	9	10
April/April	2	17	19
Mei/May	2	9	11
Juni/June	0	6	6
Juli/July	3	0	3
Agustus/August	1	2	3
September/September	1	0	1
Oktober/October	24	39	63
November/November	107	21	128
Desember/December	471	308	779
Jumlah/Total	626	449	1075

Sumber/Source: Bidang Penempatan Tenaga Kerja dan Perluasan Kesempatan Kerja Dinas Tenaga Kerja Kabupaten Lamongan

Tabel 3.2.15 Jumlah Penempatan Tenaga Kerja Terdaftar Tamatan SMA/SMK Menurut Bulan di Kabupaten Lamongan, 2021
Table Number of Registered Workers Placement of High School / Vocational School Graduates According to the Month in Lamongan Regency, 2021

Bulan Month	Laki-Laki Male	Perempuan Female	Jumlah Total
(1)	(2)	(3)	(4)
Januari/January	47	69	116
Februari /February	20	38	58
Maret/March	13	16	29
April/April	11	36	47
Mei/May	17	30	47
Juni/June	11	18	29
Juli/July	15	15	30
Agustus/August	13	4	17
September/September	17	11	28
Oktober/October	138	176	314
November/November	221	48	269
Desember/December	216	49	265
Jumlah/Total	739	510	1249

Sumber/Source: Bidang Penempatan Tenaga Kerja dan Perluasan Kesempatan Kerja Dinas Tenaga Kerja Kabupaten Lamongan

Tabel 3.2.16 Jumlah Penempatan Tenaga Kerja Terdaftar Tamatan D-1 Menurut Bulan di Kabupaten Lamongan, 2021
Table Number of Registered Workers Placement D-1 Graduates According to the Month in Lamongan Regency, 2021

Bulan Month	Laki-Laki Male	Perempuan Female	Jumlah Total
(1)	(2)	(3)	(4)
Januari/January	0	0	0
Februari /February	0	0	0
Maret/March	0	0	0
April/April	0	0	0
Mei/May	0	0	0
Juni/June	0	0	0
Juli/July	0	0	0
Agustus/August	0	0	0
September/September	0	0	0
Oktober/October	1	2	3
November/November	0	0	0
Desember/December	0	0	0
Jumlah/Total	1	2	3

Sumber/Source: Bidang Penempatan Tenaga Kerja dan Perluasan Kesempatan Kerja Dinas Tenaga Kerja Kabupaten Lamongan

Tabel 3.2.17 Jumlah Penempatan Tenaga Kerja Terdaftar Tamatan D-II Menurut Bulan di Kabupaten Lamongan, 2021
Table Number of Registered Workers Placement D-II Graduates According to the Month in Lamongan Regency, 2021

Bulan Month	Laki-Laki Male	Perempuan Female	Jumlah Total
(1)	(2)	(3)	(4)
Januari/January	0	0	0
Februari /February	0	0	0
Maret/March	0	0	0
April/April	0	0	0
Mei/May	0	0	0
Juni/June	0	0	0
Juli/July	0	0	0
Agustus/August	0	0	0
September/September	0	0	0
Oktober/October	0	1	1
November/November	0	0	0
Desember/December	0	0	0
Jumlah/Total	0	1	1

Sumber/Source: Bidang Penempatan Tenaga Kerja dan Perluasan Kesempatan Kerja Dinas Tenaga Kerja Kabupaten Lamongan

Tabel 3.2.18 Jumlah Penempatan Tenaga Kerja Terdaftar Tamatan D-III Menurut Bulan di Kabupaten Lamongan, 2021
Table Number of D-III Registered Workers Placement According to the Month in Lamongan Regency, 2021

Bulan Month	Laki-Laki Male	Perempuan Female	Jumlah Total
(1)	(2)	(3)	(4)
Januari/January	2	3	5
Februari /February	1	1	2
Maret/March	0	3	3
April/April	1	2	3
Mei/May	0	0	0
Juni/June	0	1	1
Juli/July	2	0	2
Agustus/August	0	0	0
September/September	1	0	1
Oktober/October	23	40	63
November/November	8	11	19
Desember/December	2	0	2
Jumlah/Total	40	61	101

Sumber/Source: Bidang Penempatan Tenaga Kerja dan Perluasan Kesempatan Kerja Dinas Tenaga Kerja Kabupaten Lamongan

Tabel 3.2.19 Jumlah Penempatan Tenaga Kerja Terdaftar Tamatan S-1 Menurut Bulan di Kabupaten Lamongan, 2021
Table Number of S-1 Registered Workers Placement According to the Month in Lamongan Regency, 2021

Bulan Month	Laki-Laki Male	Perempuan Female	Jumlah Total
(1)	(2)	(3)	(4)
Januari/January	12	4	16
Februari /February	2	6	8
Maret/March	3	0	3
April/April	4	5	9
Mei/May	0	1	1
Juni/June	1	1	2
Juli/July	2	0	2
Agustus/August	5	2	7
September/September	3	0	3
Oktober/October	35	59	94
November/November	22	23	45
Desember/December	9	5	14
Jumlah/Total	98	106	204

Sumber/Source: Bidang Penempatan Tenaga Kerja dan Perluasan Kesempatan Kerja Dinas Tenaga Kerja Kabupaten Lamongan

Tabel 3.2.20 Jumlah Penempatan Tenaga Kerja Terdaftar Tamatan S-2 Menurut Bulan di Kabupaten Lamongan, 2021
Table Number of S-2 Registered Workers Placement According to the Month in Lamongan Regency, 2021

Bulan Month	Laki-Laki Male	Perempuan Female	Jumlah Total
(1)	(2)	(3)	(4)
Januari/January	1	1	2
Februari /February	1	0	1
Maret/March	0	0	0
April/April	1	0	1
Mei/May	0	0	0
Juni/June	0	0	0
Juli/July	0	0	0
Agustus/August	0	0	0
September/September	1	0	1
Oktober/October	3	0	3
November/November	1	1	2
Desember/December	1	0	1
Jumlah/Total	9	2	11

Sumber/Source: Bidang Penempatan Tenaga Kerja dan Perluasan Kesempatan Kerja Dinas Tenaga Kerja Kabupaten Lamongan

Tabel 3.2.21 Jumlah Penempatan Tenaga Kerja Terdaftar Menurut Bulan di Kabupaten Lamongan, 2021
Table Number of Placement of Registered Workers by Month in Lamongan Regency, 2021

Bulan Month	Laki-Laki Male	Perempuan Female	Jumlah Total
(1)	(2)	(3)	(4)
Januari/January	74	100	174
Februari /February	30	69	99
Maret/March	18	30	48
April/April	19	61	80
Mei/May	19	43	62
Juni/June	12	26	38
Juli/July	22	16	38
Agustus/August	19	8	27
September/September	23	11	34
Oktober/October	225	329	554
November/November	365	114	479
Desember/December	714	369	1083
Jumlah/Total	1540	1176	2716

Sumber/Source: Bidang Penempatan Tenaga Kerja dan Perluasan Kesempatan Kerja Dinas Tenaga Kerja Kabupaten Lamongan

Tabel 3.2.22 Jumlah Penempatan Tenaga Kerja Terdaftar Menurut Tingkat Pendidikan Tertinggi yang Ditamatkan dan Jenis Kelamin di Kabupaten Lamongan, 2021
Table *Number of Placement of Registered Workers According to the Highest Level of Education Completed and Gender in Lamongan Regency, 2021*

Bulan Month	Laki-Laki Male	Perempuan Female	Jumlah Total
(1)	(2)	(3)	(4)
Sekolah Dasar Primary School	27	45	72
Sekolah Menengah Pertama Junior High School	626	449	1075
Sekolah Menengah Atas Senior High School	739	510	1249
Diploma I/Akademi Diploma I/Academy	1	2	3
Diploma II/Akademi Diploma II/Academy	0	1	1
Diploma III/Akademi Diploma III/Academy	40	61	101
S-I Bachelor's Degree	98	106	204
S-II Master's Degree	9	2	11
Jumlah/Total	1540	1176	2716

Sumber/Source: Bidang Penempatan Tenaga Kerja dan Perluasan Kesempatan Kerja Dinas Tenaga Kerja Kabupaten Lamongan

Tabel 3.2.23 Jumlah Peserta Pelatihan Berbasis Kompetensi dan Masyarakat Tamatan SD Menurut Bulan di Kabupaten Lamongan, 2021
Table Number of Participants in Competency Based Training and Community of Elementary School Graduates by Month in December, 2021

Bulan Month	Laki-Laki Male	Perempuan Female	Jumlah Total
(1)	(2)	(3)	(4)
Januari/January	-	-	-
Februari /February	-	-	-
Maret/March	-	1	1
April/April	-	-	-
Mei/May	-	-	-
Juni/June	-	-	-
Juli/July	-	-	-
Agustus/August	-	-	-
September/September	-	-	-
Oktober/October	-	-	-
November/November	-	-	-
Desember/December	-	-	-
Jumlah/Total	-	1	1

Sumber/Source: Bidang Pelatihan Kerja Dinas Tenaga Kerja Kabupaten Lamongan

Tabel 3.2.24 Jumlah Peserta Pelatihan Berbasis Kompetensi dan Masyarakat Tamatan SMP Menurut Bulan di Kabupaten Lamongan, 2021
Table *Number of Participants in Competency Based Training and Community Graduation from Middle School by Month in Lamongan Regency, 2021*

Bulan Month	Laki-Laki Male	Perempuan Female	Jumlah Total
(1)	(2)	(3)	(4)
Januari/January	-	-	-
Februari/February	-	6	6
Maret/March	-	5	5
April/April	-	-	-
Mei/May	-	-	-
Juni/June	-	-	-
Juli/July	-	-	-
Agustus/August	-	-	-
September/September	-	-	-
Oktober/October	-	-	-
November/November	-	-	-
Desember/December	-	-	-
Jumlah/Total	-	11	11

Sumber/Source: Bidang Pelatihan Kerja Dinas Tenaga Kerja Kabupaten Lamongan

Tabel 3.2.25 Jumlah Peserta Pelatihan Berbasis Kompetensi dan Masyarakat Tamatan SMA/SMK Menurut Bulan di Kabupaten Lamongan, 2021
Table Number of Participants in Competence Based and Community Based High School / Vocational Training According to the Month in Lamongan Regency, 2021

Bulan Month	Laki-Laki Male	Perempuan Female	Jumlah Total
(1)	(2)	(3)	(4)
Januari/January	-	-	-
Februari /February	1	31	32
Maret/March	-	29	29
April/April	-	-	-
Mei/May	-	-	-
Juni/June	-	-	-
Juli/July	-	-	-
Agustus/August	-	-	-
September/September	-	-	-
Oktober/October	-	-	-
November/November	-	-	-
Desember/December	-	-	-
Jumlah/Total	1	60	61

Sumber/Source: Bidang Pelatihan Kerja Dinas Tenaga Kerja Kabupaten Lamongan

Tabel 3.2.26 Jumlah Peserta Pelatihan Berbasis Kompetensi dan Masyarakat Tamatan D-1 Menurut Bulan di Kabupaten Lamongan, 2021
Table *Number of Participants in Competency Based Training and Community D-1 Graduates by Month in Lamongan Regency, 2021*

Bulan Month	Laki-Laki Male	Perempuan Female	Jumlah Total
(1)	(2)	(3)	(4)
Januari/January
Februari /February
Maret/March
April/April
Mei/May
Juni/June
Juli/July
Agustus/August
September/September
Oktober/October
November/November
Desember/December
Jumlah/Total

Sumber/Source: Bidang Pelatihan Kerja Dinas Tenaga Kerja Kabupaten Lamongan

Tabel 3.2.27 Jumlah Peserta Pelatihan Berbasis Kompetensi dan Masyarakat Tamatan D-2 Menurut Bulan di Kabupaten Lamongan, 2021
Table Number of Participants in Competency Based Training and Community D-2 Graduates by Month in Lamongan Regency, 2021

Bulan Month	Laki-Laki Male	Perempuan Female	Jumlah Total
(1)	(2)	(3)	(4)
Januari/January
Februari /February
Maret/March
April/April
Mei/May
Juni/June
Juli/July
Agustus/August
September/September
Oktober/October
November/November
Desember/December
Jumlah/Total

Sumber/Source: Bidang Pelatihan Kerja Dinas Tenaga Kerja Kabupaten Lamongan

Tabel 3.2.28 Jumlah Peserta Pelatihan Berbasis Kompetensi dan Masyarakat Tamatan D-3 Menurut Bulan di Kabupaten Lamongan, 2021
Table *Number of Participants in Competency Based Training and Community D-3 Graduates by Month in Lamongan Regency, 2021*

Bulan Month	Laki-Laki Male	Perempuan Female	Jumlah Total
(1)	(2)	(3)	(4)
Januari/January	-	-	-
Februari /February	-	1	1
Maret/March	-	-	-
April/April	-	-	-
Mei/May	-	-	-
Juni/June	-	-	-
Juli/July	-	-	-
Agustus/August	-	-	-
September/September	-	-	-
Oktober/October	-	-	-
November/November	-	-	-
Desember/December	-	-	-
Jumlah/Total	-	1	1

Sumber/Source: Bidang Pelatihan Kerja Dinas Tenaga Kerja Kabupaten Lamongan

Tabel 3.2.29 Jumlah Peserta Pelatihan Berbasis Kompetensi dan Masyarakat Tamatan S-1 Menurut Bulan di Kabupaten Lamongan, 2021
Table Number of Participants in Competency Based and Community-Based Training According to the Month in Lamongan Regency, 2021

Bulan Month	Laki-Laki Male	Perempuan Female	Jumlah Total
(1)	(2)	(3)	(4)
Januari/January	-	-	-
Februari /February	1	8	9
Maret/March	-	12	12
April/April	-	-	-
Mei/May	-	-	-
Juni/June	-	-	-
Juli/July	-	-	-
Agustus/August	-	-	-
September/September	-	-	-
Oktober/October	-	-	-
November/November	-	-	-
Desember/December	-	-	-
Jumlah/Total	1	20	21

Sumber/Source: Bidang Pelatihan Kerja Dinas Tenaga Kerja Kabupaten Lamongan

Tabel 3.2.30 Jumlah Peserta Pelatihan Berbasis Kompetensi dan Masyarakat Tamatan S-2 Menurut Bulan di Kabupaten Lamongan, 2021
Number of Participants in Competency-Based Training and S-2 Graduate Community According to the Month in Lamongan Regency, 2021

Bulan Month	Laki-Laki Male	Perempuan Female	Jumlah Total
(1)	(2)	(3)	(4)
Januari/January
Februari /February
Maret/March
April/April
Mei/May
Juni/June
Juli/July
Agustus/August
September/September
Oktober/October
November/November
Desember/December
Jumlah/Total

Sumber/Source: Bidang Pelatihan Kerja Dinas Tenaga Kerja Kabupaten Lamongan

Tabel 3.2.31 Jumlah Peserta Pelatihan Berbasis Kompetensi dan Masyarakat Menurut Bulan di Kabupaten Lamongan, 2021
Number of Participants in Competency and Community Based Training by Month in Lamongan Regency, 2021

Bulan Month	Laki-Laki Male	Perempuan Female	Jumlah Total
(1)	(2)	(3)	(4)
Januari/January	-	-	-
Februari /February	2	46	48
Maret/March	0	48	48
April/April	-	-	-
Mei/May	-	-	-
Juni/June	-	-	-
Juli/July	-	-	-
Agustus/August	-	-	-
September/September	-	-	-
Oktober/October	-	-	-
November/November	-	-	-
Desember/December	-	-	-
Jumlah/Total	2	94	96

Sumber/Source: Bidang Pelatihan Kerja Dinas Tenaga Kerja Kabupaten Lamongan

Tabel 3.2.32 Jumlah Peserta Pelatihan Berbasis Kompetensi dan Masyarakat Tamatan Menurut Tingkat Pendidikan Tertinggi yang Ditamatkan dan Jenis Kelamin di Kabupaten Lamongan, 2021
Number of Participants in Competency Based Training and Graduate Communities According to the Highest Level of Education Completed and Gender in Lamongan Regency, 2021

Bulan Month	Laki-Laki Male	Perempuan Female	Jumlah Total
(1)	(2)	(3)	(4)
Sekolah Dasar Primary School	-	1	1
Sekolah Menengah Pertama Junior High School	-	12	12
Sekolah Menengah Atas Senior High School	1	60	61
Diploma I/Akademi Diploma I/Academy	-	-	-
Diploma II/Akademi Diploma II/Academy	-	-	-
Diploma III/Akademi Diploma III/Academy	-	1	1
S-I Bachelor's Degree	1	20	21
S-II Master's Degree	-	-	0
Jumlah/Total	2	94	96

Sumber/Source: Bidang Pelatihan Kerja Dinas Tenaga Kerja Kabupaten Lamongan

Tabel 3.2.33 Jumlah Tenaga Kerja yang Dikirim Keluar Negeri di Kabupaten Lamongan, 2021
Table Number of Labor Sent Abroad in Lamongan Regency, 2021

Bulan Month	Negara Tujuan / Country of Destination										Jumlah Total
	Malaysia	Taiwan	Hongkong	Brunei	Papua Nugini	Singapura	Poland	Korea Selatan	Arab Saudi	Aljazair	
(1)	(2)	(3)	(4)	(5)	(6)	(7)	(8)	(9)	(10)	(11)	(12)
Januari January	-	-	-	-	-	-	-	-	-	-	0
Februari February	-	-	3	-	-	-	-	-	-	-	3
Maret March	-	-	8	-	-	-	-	-	-	-	8
April April	-	-	5	-	-	-	-	-	-	-	5
Mei May	-	-	2	-	-	-	-	-	-	1	3
Juni June	-	-	-	-	-	-	-	-	-	-	0
Juli July	-	-	1	-	-	-	-	3	-	-	4
Agustus August	-	-	-	-	-	-	-	-	-	-	0
September September	-	-	2	-	-	-	-	-	-	-	2
Oktober October	-	1	2	-	-	-	-	-	-	-	3
November November	-	-	2	-	-	-	-	1	-	1	4
Desember December	-	7	-	-	-	-	-	1	-	1	9
Jumlah Total	0	8	25	0	0	0	0	5	0	3	41

Sumber/Source: Bidang Penempatan Tenaga Kerja dan Perluasan Kesempatan Kerja Dinas Tenaga Kerja Kabupaten Lamongan

04

SOSIAL DAN KESEJAHTERAAN RAKYAT *SOCIAL AND WELFARE*



PENJELASAN TEKNIS**TECHNICAL NOTES**

1. Jalur Pendidikan di Indonesia terdiri atas 1) pendidikan formal, 2) pendidikan nonformal, dan 3) pendidikan informal yang yang ketiganya dapat saling melengkapi dan memperkaya (Undang-Undang No. 20 Tahun 2013 tentang Sistem Pendidikan Nasional).
2. Jenjang Pendidikan Formal terdiri atas pendidikan dasar, pendidikan menengah, dan pendidikan tinggi. Jenis pendidikan yang diajarkan mencakup pendidikan umum, kejuruan, akademik, profesi, vokasi, keagamaan, dan khusus.
 - a. Pendidikan Dasar berbentuk Sekolah Dasar (SD) dan Madrasah Ibtidaiyah (MI) atau bentuk lain yang sederajat serta Sekolah Menengah Pertama (SMP) dan Madrasah Tsanawiyah (MTs), atau berbentuk lain yang sederajat.
 - b. Pendidikan Menengah berbentuk Sekolah Menengah Atas (SMA), Madrasah Aliyah (MA), Sekolah Menengah Kejuruan (SMK), dan Madrasah Aliyah Kejuruan (MAK), atau bentuk lain yang sederajat.
 - c. Pendidikan Tinggi merupakan jenjang pendidikan setelah pendidikan menengah yang

1. *The Education System in Indonesia consists of 1) a formal education, 2) non-formal education, and 3) informal education that all three can be complementary and enriching (Law No. 20 Year 2013 about The National Education System).*
2. *The Formal Education Level consists of primary education, secondary education, and high education. The kind of education that taught consists of general education, vocational, academic, professional, religious, and specific education.*
 - a. *The Primary Education consists of Elementary School and Islamic Elementary School or other equivalent forms and Junior High School and MTs, or other equivalent forms.*
 - b. *The Secondary Education consists of the senior high school, MA, Vocational School, and Vocational Madrasah Aliyah, or other equivalent forms.*
 - c. *The High Education consists of the education level after the secondary education that con-*

mencakup program pendidikan diploma, sarjana, magister, spesialis, dan doktor yang diselenggarakan oleh perguruan tinggi. Perguruan tinggi dapat berbentuk akademi, politeknik, sekolah tinggi, institut, atau universitas.

3. Rumah Sakit adalah tempat pemeriksaan dan perawatan kesehatan, biasanya berada di bawah pengawasan dokter/tenaga medis, yang melayani penderita yang sakit untuk berobat rawat jalan atau rawat inap.
4. Rumah Sakit Bersalin adalah rumah sakit khusus untuk persalinan, dilengkapi pelayanan spesialis pemeriksaan kehamilan, persalinan, rawat inap dan rawat jalan ibu dan anak yang berada di bawah pengawasan dokter spesialis kandungan.
5. Rumah Bersalin adalah sarana pelayanan kesehatan dengan izin sebagai rumah bersalin, dilengkapi pelayanan pemeriksaan kehamilan, persalinan serta pemeriksaan ibu dan anak yang berada di bawah pengawasan bidan senior.
6. Poliklinik adalah sarana kesehatan yang dipakai untuk pelayanan ber-obat jalan, biasanya berada di bawah pengawasan dokter/tenaga medis.

sists of diplomas, bachelor, master, specialist, and doctoral degrees that are held by the college. The colleges can be a-cademy, polytechnic, high school, institute, or university.

3. *ospital is a place for health check, usually controlled/supervised by doctors/medical personnel to serve the ill patients to get outpatient or inpatient treatment services.*
4. *Maternity Hospital is a specialized hospital for childbirth, has specialist inspection service to pregnancy, childbirth, hospitalization and outpatient for mothers and children that is under the supervision of an obstetrician.*
5. *Maternity House is health care facility with a license as a maternity house, equipped with prenatal care, childbirth and examination of mothers and children which is under the supervision of a senior mid-wife.*
6. *Polyclinic is a health facility in which to get outpatient services, usually under the control of doctor/medical personnel.*

7. Puskesmas (Pusat Kesehatan Masyarakat) adalah unit pelaksana teknis dinas kesehatan kabupaten/kota yang mempunyai fungsi utama sebagai penyelenggara pelayanan kesehatan tingkat pertama. Wilayah kerja puskesmas maksimal adalah satu kecamatan dan untuk dapat menjangkau wilayah kerjanya, puskesmas mempunyai jaringan pelayanan yang meliputi unit Puskesmas Pembantu (Pustu), unit Puskesmas Keliling (Puskel), dan unit bidan desa/komunitas (Peraturan Menteri Kesehatan RI No. 75 Tahun 2014 Tentang Pusat Kesehatan Masyarakat).
8. Apotek adalah suatu tempat tertentu yang digunakan untuk melakukan pekerjaan kefarmasian, dan penyaluran/penjualan obat atau bahan farmasi dan perbekalan kesehatan lainnya kepada masyarakat yang dikelola oleh tenaga apoteker (Peraturan Menteri Kesehatan RI No. 1332 Tahun 2002 Tentang Perubahan Atas Peraturan Menteri Kesehatan RI No. 922/MENKES /PER/X/1993 Tentang Ketentuan dan Tata Cara Pemberian Izin Apotek).
9. Bencana Alam adalah peristiwa yang mengancam dan mengganggu kehidupan/penghidupan masyarakat yang disebabkan oleh faktor alam antara lain berupa gempa bumi, tsunami, gunung
7. *Public Health Center is technical implementation unit of regency health department that have the primary function as a first-level health care providers. The working area standard of public health center is one district and to reach their working areas, public health centers have a service network covering subsidiary of public health center, mobile public health center units, and midwife units (Regulation of the Minister of Health of Indonesia Number 75 Year 2014 about Public Health Center).*
8. *Pharmacy is a specific place that is used for pharmaceutical jobs, and distribution/sale of drugs/pharmaceuticals and other medical supplies to people that are administered by trained pharmacist (Regulation of the Minister of Health of Indonesia Number 1332 Year 2002 about the Changes of Regulation of the Minister of Health of Indonesia Number 922 /MENKES/PER/X/1993 about Provision and Procedures for Administration of Licensed Pharmacies).*
9. *Natural Disaster is an event that threaten and disrupt the lives and livelihoods caused by natural factors such as: earthquake, tsunami, volcanic eruption, flood, flash flood, drought, typhoon/cyclone, and*

meletus, banjir, kekeringan, angin topan, dan tanah longsor sehingga mengakibatkan kerugian materi maupun non-materi.

landslide so it can lead to result in loss of material and non-material.

<https://lamongankab.bps.go.id>

4.1 PENDIDIKAN EDUCATION

Tabel 4.1.1 Jumlah Sekolah, Guru, dan Murid Taman Kanak-Kanak (TK) di Bawah Kementerian Pendidikan dan Kebudayaan Menurut Kecamatan di Kabupaten Lamongan, 2020/2021 dan 2021/2022
Number of Schools, Teachers, and Pupils in Kindergarten Under The Ministry of Education and Culture by Subdistrict in Lamongan Regency, 2020/2021 and 2021/2022

Kecamatan Subdistrict	Sekolah/Schools					
	Negeri/Public		Swasta/Private		Jumlah/Total	
	2020/2021	2021/2022	2020/2021	2021/2022	2020/2021	2021/2022
(1)	(2)	(3)	(4)	(5)	(6)	(7)
Sukorame	0	0	16	16	16	16
Bluluk	0	0	16	16	16	16
Ngimbang	1	1	37	35	38	36
Sambeng	0	0	37	35	37	35
Mantup	0	0	22	22	22	22
Kembangbahu	0	0	31	31	31	31
Sugio	0	0	44	44	44	44
Kedungpring	0	0	42	43	42	43
Modo	0	0	39	39	39	39
Babat	0	0	71	72	71	72
Pucuk	0	0	44	42	44	42
Sukodadi	0	0	40	40	40	40
Lamongan	1	1	52	51	53	52
Tikung	0	0	35	34	35	34
Sarirejo	0	0	19	19	19	19
Deket	0	0	34	34	34	34

Lanjutan Tabel/Continued Table 4.1.1

Kecamatan Subdistrict	Sekolah/Schools					
	Negeri/Public		Swasta/Private		Jumlah/Total	
	2020/2021	2021/2022	2020/2021	2021/2022	2020/2021	2021/2022
(1)	(2)	(3)	(4)	(5)	(6)	(7)
Glagah	0	0	50	50	50	50
Karangbinangun	0	0	33	33	33	33
Turi	0	0	31	31	31	31
Kalitengah	0	0	21	20	21	20
Karanggeneng	0	0	32	33	32	33
Sekaran	0	0	35	35	35	35
Maduran	0	0	27	26	27	26
Laren	0	0	54	54	54	54
Solokuro	0	0	33	33	33	33
Paciran	0	0	56	56	56	56
Brondong	0	0	52	50	52	50
Kabupaten Lamongan	2	2	1003	994	1 005	996

Lanjutan Tabel/*Continued Table* 4.1.1

Kecamatan Subdistrict	Guru ¹ /Teachers ¹					
	Negeri/Public		Swasta/Private		Jumlah/Total	
	2020/2021	2021/2022	2020/2021	2021/2022	2020/2021	2021/2022
(1)	(8)	(9)	(10)	(11)	(12)	(13)
Sukorame	0	0	37	36	37	36
Bluluk	0	0	40	40	40	40
Ngimbang	7	5	74	83	81	88
Sambeng	0	0	67	78	67	78
Mantup	0	0	51	64	51	64
Kembangbahu	0	0	67	77	67	77
Sugio	0	0	92	130	92	130
Kedungpring	0	0	93	119	93	119
Modo	0	0	78	80	78	80
Babat	0	0	168	220	168	220
Pucuk	0	0	91	112	91	112
Sukodadi	0	0	85	103	85	103
Lamongan	11	7	163	201	174	208
Tikung	0	0	79	92	79	92
Sarirejo	0	0	41	52	41	52
Deket	0	0	72	91	72	91
Glagah	0	0	108	151	109...	151
Karangbinangun	0	0	78	80	78	80
Turi	0	0	67	82	67	82
Kalitengah	0	0	40	61	40	61
Karanggeneng	0	0	82	110	82	110
Sekaran	0	0	74	89	74	89
Maduran	0	0	57	72	57	72
Laren	0	0	117	152	117	152
Solokuro	0	0	156	172	156	172
Paciran	0	0	271	280	271	280
Brondong	0	0	168	213	168	213
Kabupaten Lamongan	18	12	2517	3 040	2535	3 052

Lanjutan Tabel/*Continued Table 4.1.1*

Kecamatan Subdistrict	Murid/Students					
	Negeri/Public		Swasta/Private		Jumlah/Total	
	2020/2021	2021/2022	2020/2021	2021/2022	2020/2021	2021/2022
(1)	(14)	(15)	(16)	(17)	(18)	(19)
Sukorame	0	0	480	386	480	386
Bluluk	0	0	415	361	415	361
Ngimbang	65	65	1039	895	1104	960
Sambeng	0	0	848	826	848	826
Mantup	0	0	770	718	770	718
Kembangbahu	0	0	697	693	697	693
Sugio	0	0	1025	1017	1025	1017
Kedungpring	0	0	1163	1115	1163	1115
Modo	0	0	860	906	860	906
Babat	0	0	2487	2289	2487	2289
Pucuk	0	0	1119	1092	1119	1092
Sukodadi	0	0	1178	1082	1178	1082
Lamongan	116	69	2209	2088	2325	2157
Tikung	0	0	902	806	902	806
Sarirejo	0	0	316	295	316	295
Deket	0	0	870	803	870	803
Glagah	0	0	1099	1026	1099	1026
Karangbinangun	0	0	697	703	697	703
Turi	0	0	770	750	770	750
Kalitengah	0	0	557	519	557	519
Karanggeneng	0	0	1107	1001	1107	1001
Sekaran	0	0	893	836	893	836
Maduran	0	0	690	667	690	667
Laren	0	0	1265	1143	1265	1143

Catatan/Note: ¹ Jumlah guru termasuk kepala sekolah dan guru/*The total of teachers including headmaster and teacher*

Sumber/Source: Kementerian Pendidikan dan Kebudayaan, Data Semester Ganjil/*Ministry of Educations and Culture, Odd Semester Data*

Lanjutan Tabel/*Continued Table* 4.1.1

Kecamatan Subdistrict	Murid/Students					
	Negeri/Public		Swasta/Private		Jumlah/Total	
	2020/2021	2021/2022	2020/2021	2021/2022	2020/2021	2021/2022
(1)	(14)	(15)	(16)	(17)	(18)	(19)
Solokuro	0	0	1 603	1 332	1 603	1 332
Paciran	0	0	2 765	2 499	2 765	2 499
Brondong	0	0	2 265	1 913	2 265	1 913
Kabupaten Lamongan	181	134	30 089	27 761	30 270	27 895

Catatan/Note: ¹ Jumlah guru termasuk kepala sekolah dan guru/*The total of teachers including headmaster and teacher*

Sumber/Source: Kementerian Pendidikan dan Kebudayaan, Data Semester Ganji/*Ministry of Educations and Culture, Odd Semester Data*

Tabel 4.1.2
Table**Jumlah Sekolah, Guru, dan Murid Raudatul Athfal (RA) di Bawah Kementerian Agama Menurut Kecamatan di Kabupaten Lamongan, 2020/2021 dan 2021/2022**
Number of Schools, Teachers, and Pupils in Raudatul Athfal (RA) Under The Ministry of Religious Affairs by Subdistrict in Lamongan Regency, 2020/2021 and 2021/2022

Kecamatan Subdistrict	Raudatul Athfal (RA) / Raudatul Athfal (RA)					
	Sekolah/Schools		Guru/Teachers		Murid/Pupils	
	2020/2021	2021/2022	2020/2021	2021/2022	2020/2021	2021/2022
(1)	(2)	(3)	(4)	(5)	(6)	(7)
Sukorame	6	...	17	...	108	...
Bluluk	8	...	20	...	177	...
Ngimbang	7	...	17	...	159	...
Sambang	14	...	46	...	325	...
Mantup	14	...	43	...	354	...
Kembangbahu	14	...	49	...	439	...
Sugio	18	...	43	...	330	...
Kedungpring	12	...	37	...	471	...
Modo	10	...	34	...	311	...
Babat	3	...	11	...	59	...
Pucuk	5	...	13	...	104	...
Sukodadi	10	...	29	...	217	...
Lamongan	3	...	17	...	176	...
Tikung	8	...	26	...	260	...
Sarirejo	12	...	39	...	211	...
Deket	4	...	10	...	122	...
Glagah	2	...	7	...	57	...
Karangbinangun	6	...	20	...	212	...
Turi	20	...	50	...	543	...
Kalitengah	13	...	46	...	322	...
Karang Geneng	4	...	16	...	85	...
Sekaran	3	...	8	...	66	...
Maduran	8	...	25	...	193	...
Laren	2	...	9	...	35	...
Solokuro	0	...	0	...	0	...
Paciran	1	...	4	...	29	...
Brondong	2	...	6	...	38	...
Kabupaten Lamongan	209	...	642	...	5403	...

Catatan/Note: Seluruh Raudatul Athfal (RA) berstatus swasta/All Raudatul Athfal (RA) are private

Sumber/Source: Kementerian Agama, Data Semester Ganjil/Ministry of Religious Affairs, Odd Semester Data

Tabel 4.1.3
Table

Jumlah Sekolah, Guru, dan Murid Sekolah Dasar (SD) di Bawah Kementerian Pendidikan dan Kebudayaan Menurut Kecamatan di Kabupaten Lamongan, 2020/2021 dan 2021/2022

Number of Schools, Teachers, and Pupils in Primary Schools Under The Ministry of Education and Culture by Subdistrict in Lamongan Regency, 2020/2021 and 2021/2022

Kecamatan Subdistrict	Sekolah/Schools					
	Negeri/Public		Swasta/Private		Jumlah/Total	
	2020/2021	2021/2022	2020/2021	2021/2022	2020/2021	2021/2022
(1)	(2)	(3)	(4)	(5)	(6)	(7)
Babat	13	13	0	0	13	13
Bluluk	15	15	0	0	15	15
Brondong	33	33	1	1	34	34
Deket	37	35	2	2	39	37
Glagah	20	20	0	0	20	20
Kalitengah	29	29	0	0	29	29
Karang Geneng	36	36	4	4	40	40
Karangbinangun	28	28	3	3	31	31
Kedungpring	31	31	1	1	32	32
Kembangbahu	31	31	4	4	35	35
Lamongan	16	16	1	1	17	17
Laren	24	24	0	0	24	24
Maduran	30	30	6	6	36	36
Mantup	27	27	0	0	27	27
Modo	11	11	0	0	11	11
Ngimbang	22	22	0	0	23	22
Paciran	20	20	0	0	20	20
Pucuk	21	21	0	0	21	21
Sambeng	22	22	0	0	22	22
Sarirejo	18	18	1	1	19	19
Sekaran	18	18	1	1	19	19
Solokuro	20	20	1	1	21	21
Sugjo	15	15	1	1	16	16
Sukodadi	15	15	3	3	17	18
Sukorame	10	10	0	0	10	10
Tikung	18	18	3	3	21	21
Turi	19	19	6	6	25	25
Kabupaten Lamongan	599	597	38	38	637	635

Lanjutan Tabel/Continued Table 4.1.3

Kecamatan Subdistrict	Guru ¹ /Teachers ¹					
	Negeri/Public		Swasta/Private		Jumlah/Total	
	2020/2021	2021/2022	2020/2021	2021/2022	2020/2021	2021/2022
(1)	(8)	(9)	(10)	(11)	(12)	(13)
Babat	113	113	-	-	113	113
Bluluk	129	119	-	-	129	119
Brondong	272	270	8	8	280	278
Deket	272	260	15	15	289	275
Glagah	192	184	-	-	192	184
Kalitengah	240	237	-	-	240	237
Karanggeneng	364	345	46	46	403	391
Karangbinangun	294	284	30	30	324	314
Kedungpring	269	261	7	7	275	268
Kembangbahu	293	277	38	38	335	315
Lamongan	147	135	11	11	157	146
Laren	241	220	-	-	241	220
Maduran	354	326	84	84	436	410
Mantup	227	237	-	-	227	237
Modo	93	80	-	-	93	80
Ngimbang	184	179	-	-	192	179
Paciran	172	162	-	-	172	162
Pucuk	171	169	-	-	171	169
Sambeng	204	185	-	-	204	185
Sarirejo	147	152	8	8	152	160
Sekaran	153	156	2	2	155	158
Solokuro	156	146	8	8	164	154
Sugio	118	113	5	5	122	118
Sukodadi	124	122	17	17	133	139
Sukorame	86	88	-	-	86	88
Tikung	177	175	25	25	204	200
Turi	171	185	72	72	245	257
Kabupaten Lamongan	5 363	5 180	376	376	5 734	5 556

Lanjutan Tabel/*Continued Table 4.1.3*

Kecamatan Subdistrict	Murid/Students					
	Negeri/Public		Swasta/Private		Jumlah/Total	
	2020/2021	2021/2022	2020/2021	2021/2022	2020/2021	2021/2022
(1)	(2)	(3)	(4)	(5)	(6)	(7)
Babat	1 182	1 141	0	0	1 182	1 141
Bluluk	1 062	1 016	0	0	1 062	1 016
Brondong	3 129	3 034	162	162	3 279	3 196
Deket	2 253	2 158	201	201	2 446	2 359
Glagah	2 213	2 138	0	0	2 213	2 138
Kalitengah	1 984	1 903	0	0	1 984	1 903
Karang Geneng	2 064	1 946	566	566	2 582	2 512
Karangbinangun	2 610	2 528	207	207	2 819	2 735
Kedungpring	2 265	2 153	39	39	2 301	2 192
Kembangbahu	3 252	3 120	459	459	3 731	3 579
Lamongan	1 009	956	136	136	1 131	1 092
Laren	2 433	2 334	0	0	2 433	2 334
Maduran	4 118	3 986	1 582	1 582	5 594	5 568
Mantup	2 203	2 110	0	0	2 203	2 110
Modo	570	542	0	0	570	542
Ngimbang	1 836	1 771	0	0	1 874	1 771
Paciran	1 233	1 163	0	0	1 233	1 163
Pucuk	1 426	1 379	0	0	1 426	1 379
Sambeng	1 723	1 655	0	0	1 723	1 655
Sarirejo	1 475	1 439	65	65	1 529	1 504
Sekaran	1 395	1 323	47	47	1 427	1 370
Solokuro	972	911	255	255	1 208	1 166
Sugio	801	781	131	131	913	912
Sukodadi	656	621	108	108	721	729
Sukorame	478	482	0	0	478	482
Tikung	1 861	1 807	263	263	2 109	2 070
Turi	2 268	2 201	854	854	3 143	3 055
Kabupaten Lamongan	48 471	46 598	5 075	5 075	53 314	51 673

Catatan/Note: ¹ Jumlah guru termasuk kepala sekolah dan guru/*The total of teachers including headmaster and teacher*

Sumber/Source: Kementerian Pendidikan dan Kebudayaan, Data Semester Ganjil/*Ministry of Educations and Culture, Odd Semester Data*

Tabel 4.1.4
Table

Jumlah Sekolah, Guru, dan Murid Madrasah Ibtidaiyah (MI) di Bawah Kementerian Agama Menurut Kecamatan Menurut Kecamatan di Kabupaten Lamongan, 2020/2021 dan 2021/2022

Number of Schools, Teachers, and Pupils in Madrasah Ibtidaiyah (MI) Under The Ministry of Religious Affairs by Subdistrict in Lamongan Regency, 2020/2021 and 2021/2022

Kecamatan Subdistrict	Sekolah/Schools					
	Negeri/Public		Swasta/Private		Jumlah/Total	
	2020/2021	2021/2022	2020/2021	2021/2022	2020/2021	2021/2022
(1)	(2)	(3)	(4)	(5)	(6)	(7)
Sukorame	0	0	3	3	3	3
Bluluk	1	1	4	4	5	5
Ngimbang	0	0	5	5	5	5
Sambeng	0	0	14	14	14	14
Mantup	0	0	15	15	15	15
Kembangbahu	0	0	17	17	17	17
Sugio	0	0	26	26	26	26
Kedungpring	1	1	16	16	17	17
Modo	0	0	14	14	14	14
Babat	0	0	32	32	32	32
Pucuk	0	0	29	29	29	29
Sukodadi	0	0	20	20	20	20
Lamongan	0	0	7	7	7	7
Tikung	0	0	10	10	10	10
Sarirejo	0	0	18	18	18	18
Deket	0	0	10	10	10	10
Glagah	0	0	36	36	36	36
Karangbinangun	0	0	18	18	18	18
Turi	0	0	30	30	30	30
Kalitengah	0	0	16	16	16	16
Karang Geneng	1	1	17	17	18	18
Sekaran	0	0	22	22	22	22
Maduran	0	0	22	22	22	22
Laren	0	0	39	39	39	39
Solokuro	0	0	26	26	26	26
Paciran	0	0	37	37	37	37
Brondong	0	0	35	35	35	35
Kabupaten Lamongan	3	3	538	538	541	541

Lanjutan Tabel/*Continued Table 4.1.4*

Kecamatan Subdistrict	Guru/Teachers					
	Negeri/Public		Swasta/Private		Jumlah/Total	
	2020/2021	2021/2022	2020/2021	2021/2022	2020/2021	2021/2022
(1)	(8)	(9)	(10)	(11)	(12)	(13)
Sukorame	0	0	35	42	35	42
Bluluk	15	20	39	44	69	64
Ngimbang	0	0	36	53	36	53
Sambeng	0	0	110	131	110	131
Mantup	0	0	138	155	138	155
Kembangbahu	0	0	185	194	185	194
Sugio	0	0	229	240	229	240
Kedungpring	28	30	145	160	201	190
Modo	0	0	112	138	112	138
Babat	0	0	362	401	362	401
Pucuk	0	0	293	317	293	317
Sukodadi	0	0	197	206	197	206
Lamongan	0	0	197	266	197	266
Tikung	0	0	96	103	96	103
Sarirejo	0	0	177	194	177	194
Deket	0	0	104	146	104	146
Glagah	0	0	324	368	324	368
Karangbinangun	0	0	197	212	197	212
Turi	0	0	310	339	310	339
Kalitengah	0	0	179	190	179	190
Karang Geneng	24	24	190	203	238	227
Sekaran	0	0	238	270	238	270
Maduran	0	0	212	246	212	246
Laren	0	0	429	477	429	477
Solokuro	0	0	382	437	382	437
Paciran	0	0	570	690	570	690
Brondong	0	0	401	491	401	491
Kabupaten Lamongan	67	74	5 887	6 713	6 021	6 787

Lanjutan Tabel/Continued Table 4.1.4

Kecamatan Subdistrict	Murid/Students					
	Negeri/Public		Swasta/Private		Jumlah/Total	
	2020/2021	2021/2022	2020/2021	2021/2022	2020/2021	2021/2022
(1)	(14)	(15)	(16)	(17)	(18)	(19)
Sukorame	0	0	332	322	332	322
Bluluk	202	202	368	368	570	570
Ngimbang	0	0	230	230	230	230
Sambeng	0	0	1048	1 016	1048	1 016
Mantup	0	0	1337	1 338	1337	1 338
Kembangbahu	0	0	1176	1 497	1176	1 497
Sugio	0	0	1543	1 492	1543	1 492
Kedungpring	473	474	1403	1 158	1876	1 632
Modo	0	0	1176	1 109	1176	1 109
Babat	0	0	4314	4 308	4314	4 308
Pucuk	0	0	2242	2 243	2242	2 243
Sukodadi	0	0	1820	1 818	1820	1 818
Lamongan	0	0	2387	2 213	2387	2 213
Tikung	0	0	903	902	903	902
Sarirejo	0	0	1072	1 072	1072	1 072
Deket	0	0	1132	1 133	1132	1 133
Glagah	0	0	2280	2 243	2280	2 243
Karangbinangun	0	0	1492	1 490	1492	1 490
Turi	0	0	2682	2 683	2682	2 683
Kalitengah	0	0	1384	1 382	1384	1 382
Karang Geneng	287	287	1771	1 630	2058	1 917
Sekaran	0	0	1834	1 840	1834	1 840
Maduran	0	0	1554	1 559	1554	1 559
Laren	0	0	2814	2 755	2814	2 755
Solokuro	0	0	3492	3 426	3492	3 426
Paciran	0	0	6859	6 857	6859	6 857
Brondong	0	0	4198	4 103	4198	4 103
Kabupaten Lamongan	962	963	52843	52 187	53805	53 150

Catatan/Note: Data Belum Tersedia

Sumber/Source: Kementerian Agama, Data Semester Ganjil/Ministry of Religious Affairs, Odd Semester Data

Tabel 4.1.5
Table

Jumlah Sekolah, Guru, dan Murid Sekolah Menengah Pertama (SMP) di Bawah Kementerian Pendidikan dan Kebudayaan Menurut Kecamatan di Kabupaten Lamongan, 2020/2021 dan 2021/2022

Number of Schools, Teachers, and Pupils in Junior High Schools Under The Ministry of Education and Culture by Subdistrict in Lamongan Regency, 2020/2021 and 2021/2022

Kecamatan Subdistrict	Sekolah/Schools					
	Negeri/Public		Swasta/Private		Jumlah/Total	
	2020/2021	2021/2022	2020/2021	2021/2022	2020/2021	2021/2022
(1)	(2)	(3)	(4)	(5)	(6)	(7)
Sukorame	1	1	2	2	3	3
Bluluk	1	1	0	0	1	1
Ngimbang	3	3	3	3	6	6
Sambeng	1	1	2	2	3	3
Mantup	2	2	2	2	4	4
Kembangbahu	1	1	3	3	4	4
Sugio	3	3	3	3	6	6
Kedungpring	2	2	9	9	11	11
Modo	2	2	4	4	6	6
Babat	4	4	8	8	12	12
Pucuk	2	2	5	5	7	7
Sukodadi	2	2	2	1	4	3
Lamongan	5	5	5	6	10	11
Tikung	1	1	4	4	5	5
Sarirejo	1	1	1	1	2	2
Deket	2	2	1	0	3	2
Glagah	1	1	2	2	3	3
Karangbinangun	2	2	3	3	5	5
Turi	1	1	3	3	4	4
Kalitengah	1	1	0	0	1	1
Karang Geneng	1	1	4	4	5	5
Sekaran	2	2	4	4	6	6
Maduran	1	1	3	3	4	4
Laren	2	2	6	6	8	8
Solokuro	1	1	4	4	5	5
Paciran	2	2	12	13	14	15
Brondong	1	1	13	13	14	14
Kabupaten Lamongan	48	48	108	108	156	156

Lanjutan Tabel/Continued Table 4.1.5

Kecamatan Subdistrict	Guru ¹ /Teachers ¹					
	Negeri/Public		Swasta/Private		Jumlah/Total	
	2020/2021	2021/2022	2020/2021	2021/2022	2020/2021	2021/2022
(1)	(8)	(9)	(10)	(11)	(12)	(13)
Sukorame	55	37	20	20	75	57
Bluluk	28	29	0	0	28	29
Ngimbang	110	99	14	16	124	115
Sambeng	49	39	14	15	63	54
Mantup	103	94	16	10	119	104
Kembangbahu	79	44	34	32	113	76
Sugio	136	116	29	28	165	144
Kedungpring	155	70	97	88	252	158
Modo	92	63	34	32	126	95
Babat	219	139	83	82	302	221
Pucuk	97	63	38	39	135	102
Sukodadi	78	72	8	8	86	80
Lamongan	299	263	47	48	346	311
Tikung	89	43	52	51	141	94
Sarirejo	21	19	6	4	27	23
Deket	86	81	0	0	86	81
Glagah	33	16	16	15	49	31
Karangbinangun	94	66	35	29	129	95
Turi	69	51	20	20	89	71
Kalitengah	31	36	0	0	31	36
Karanggeneng	91	59	40	37	131	96
Sekaran	80	40	46	45	126	85
Maduran	62	43	24	30	86	73
Laren	86	43	44	49	130	92
Solokuro	40	13	31	30	71	43
Paciran	281	101	189	201	470	302
Brondong	136	34	114	118	250	152
Kabupaten Lamongan	2699	1 773	1051	1 047	3750	2 820

Lanjutan Tabel/*Continued Table 4.1.5*

Kecamatan Subdistrict	Murid/Students					
	Negeri/Public		Swasta/Private		Jumlah/Total	
	2020/2021	2021/2022	2020/2021	2021/2022	2020/2021	2021/2022
(1)	(14)	(15)	(16)	(17)	(18)	(19)
Sukorame	763	701	94	81	857	782
Bluluk	365	366	0	0	365	366
Ngimbang	1644	1 552	93	88	1737	1 640
Sambeng	678	638	55	66	733	704
Mantup	1342	1 232	137	138	1479	1 370
Kembangbahu	919	596	328	374	1247	970
Sugio	1752	1 580	173	175	1925	1 755
Kedungpring	1731	1 065	691	749	2422	1 814
Modo	836	680	177	174	1013	854
Babat	3040	2 033	969	966	4009	2 999
Pucuk	1060	723	279	261	1339	984
Sukodadi	1185	1 166	44	37	1229	1 203
Lamongan	4282	3 919	258	247	4540	4 166
Tikung	1041	685	356	398	1397	1 083
Sarirejo	188	175	42	41	230	216
Deket	1051	980	0	0	1051	980
Glagah	244	64	187	200	431	264
Karangbinangun	703	549	135	112	838	661
Turi	970	800	177	172	1147	972
Kalitengah	428	445	0	0	428	445
Karanggeneng	1383	777	618	692	2001	1 469
Sekaran	943	495	452	461	1395	956
Maduran	936	714	221	246	1157	960
Laren	882	407	402	437	1284	844
Solokuro	313	49	264	323	577	372
Paciran	3994	1 458	2499	2 634	6493	4 092
Brondong	1698	487	1176	1 428	2874	1 915
Kabupaten Lamongan	34371	24 336	9827	10 500	44198	34 836

Catatan/Note: ¹ Jumlah guru termasuk kepala sekolah dan guru/The total of teachers including headmaster and teacher

Sumber/Source: Kementerian Pendidikan dan Kebudayaan, Data Semester Ganjil/Ministry of Educations and Culture, Odd Semester Data

Tabel 4.1.6 Jumlah Sekolah, Guru, dan Murid Madrasah Tsanawiyah (MTs) di Bawah Kementerian Agama Menurut Kecamatan di Kabupaten Lamongan, 2020/2021 dan 2021/2022
Number of Schools, Teachers, and Pupils in Madrasah Tsanawiyah (MTs) Under The Ministry of Religious Affairs by Subdistrict in Lamongan Regency, 2020/2021 and 2021/2022

Kecamatan Subdistrict	Sekolah/Schools					
	Negeri/Public		Swasta/Private		Jumlah/Total	
	2020/2021	2021/2022	2020/2021	2021/2022	2020/2021	2021/2022
(1)	(2)	(3)	(4)	(5)	(6)	(7)
Sukorame	0	0	2	2	2	2
Bluluk	0	0	1	1	1	1
Ngimbang	0	0	3	3	3	3
Sambeng	0	0	6	6	6	6
Mantup	0	0	4	5	4	5
Kembangbahu	0	0	4	4	4	4
Sugio	0	0	7	7	7	7
Kedungpring	0	0	3	3	3	3
Modo	0	0	6	6	6	6
Babat	1	1	12	12	13	13
Pucuk	0	0	7	7	7	7
Sukodadi	0	0	8	8	8	8
Lamongan	0	0	5	5	5	5
Tikung	0	0	3	3	3	3
Sarirejo	0	0	4	4	4	4
Deket	0	0	3	3	3	3
Glagah	1	1	6	6	7	7
Karangbinangun	0	0	4	4	4	4
Turi	0	0	6	6	6	6
Kalitengah	0	0	5	5	5	5
Karang Geneng	0	0	7	7	7	7
Sekaran	0	0	6	6	6	6
Maduran	0	0	6	6	6	6
Laren	0	0	10	10	10	10
Solokuro	0	0	18	18	18	18
Paciran	0	0	23	23	23	23
Brondong	0	0	12	12	12	12
Kabupaten Lamongan	2	2	181	182	183	184

Lanjutan Tabel/*Continued Table* 4.1.6

Kecamatan Subdistrict	Guru/Teachers					
	Negeri/Public		Swasta/Private		Jumlah/Total	
	2020/2021	2021/2022	2020/2021	2021/2022	2020/2021	2021/2022
(1)	(8)	(9)	(10)	(11)	(12)	(13)
Sukorame	0	0	18	25	18	25
Bluluk	0	0	20	20	20	20
Ngimbang	0	0	39	41	39	41
Sambeng	0	0	53	67	53	67
Mantup	0	0	50	77	50	77
Kembangbahu	0	0	50	72	50	72
Sugio	0	0	87	108	87	108
Kedungpring	0	0	45	52	45	52
Modo	0	0	72	71	72	71
Babat	85	127	110	157	195	284
Pucuk	0	0	76	87	76	87
Sukodadi	0	0	67	89	67	89
Lamongan	0	0	102	118	102	118
Tikung	0	0	40	50	40	50
Sarirejo	0	0	45	51	45	51
Deket	0	0	18	43	18	43
Glagah	54	67	65	77	119	144
Karangbinangun	0	0	29	36	29	36
Turi	0	0	79	101	79	101
Kalitengah	0	0	74	69	74	69
Karang Geneng	0	0	121	163	121	163
Sekaran	0	0	79	86	79	86
Maduran	0	0	96	131	96	131
Laren	0	0	88	123	88	123
Solokuro	0	0	204	219	204	219
Paciran	0	0	444	497	444	497
Brondong	0	0	136	162	136	162
Kabupaten Lamongan	139	194	2307	2792	2446	2986

Lanjutan Tabel/Continued Table 4.1.6

Kecamatan Subdistrict	Murid/ Pupils					
	Negeri/Public		Swasta/Private		Jumlah/Total	
	2020/2021	2021/2022	2020/2021	2021/2022	2020/2021	2021/2022
(1)	(14)	(15)	(16)	(17)	(18)	(19)
Sukorame	0	0	101	111	101	111
Bluluk	0	0	28	28	28	28
Ngimbang	0	0	169	169	169	169
Sambeng	0	0	310	305	310	305
Mantup	0	0	284	179	284	179
Kembangbahu	0	0	569	570	569	570
Sugio	0	0	585	586	585	586
Kedungpring	0	0	388	388	388	388
Modo	0	0	634	634	634	634
Babat	1669	1724	848	850	2572	2574
Pucuk	0	0	519	519	519	519
Sukodadi	0	0	558	558	558	558
Lamongan	0	0	1151	1150	1151	1150
Tikung	0	0	187	187	187	187
Sarirejo	0	0	180	180	180	180
Deket	0	0	384	386	384	386
Glagah	650	656	427	427	1083	1083
Karangbinangun	0	0	245	245	245	245
Turi	0	0	431	429	431	429
Kalitengah	0	0	437	439	437	439
Karang Geneng	0	0	1642	1542	1642	1542
Sekaran	0	0	705	705	705	705
Maduran	0	0	853	852	853	852
Laren	0	0	545	465	545	465
Solokuro	0	0	1283	1223	1283	1223
Paciran	0	0	5460	5459	5460	5459
Brondong	0	0	885	885	885	885
Kabupaten Lamongan	2319	2380	19808	19471	22188	21851

Sumber/Source: Kementerian Agama, Data Semester Ganjil/Ministry of Religious Affairs, Odd Semester Data

Table 4.1.7
Table

Jumlah Sekolah, Guru, dan Murid Sekolah Menengah Atas (SMA) di Bawah Kementerian Pendidikan dan Kebudayaan Menurut Kecamatan di Kabupaten Lamongan, 2020/2021 dan 2021/2022
Number of Schools, Teachers, and Pupils in Senior High Schools Under The Ministry of Education and Culture by Subdistrict in Lamongan Regency, 2020/2021 dan 2021/2022

Kecamatan Subdistrict	Sekolah/Schools					
	Negeri/Public		Swasta/Private		Jumlah/Total	
	2020/2021	2021/2022	2020/2021	2021/2022	2020/2021	2021/2022
(1)	(14)	(15)	(16)	(17)	(18)	(19)
Babat	0	0	1	1	1	1
Bluluk	1	1	1	1	2	2
Brondong	1	1	2	2	3	3
Deket	0	0	1	1	1	1
Glagah	1	1	1	1	2	2
Kalitengah	1	1	0	0	1	1
Karang Geneng	0	0	3	3	3	3
Karangbinangun	1	1	3	3	4	4
Kedungpring	0	0	3	3	3	3
Kembangbahu	1	1	3	3	4	4
Lamongan	0	0	3	3	3	3
Laren	1	1	1	1	2	2
Maduran	3	3	2	2	5	5
Mantup	0	0	0	0	0	0
Modo	0	0	2	2	2	2
Ngimbang	0	0	1	1	1	1
Paciran	0	0	2	2	2	2
Pucuk	1	1	0	0	1	1
Sambeng	0	0	0	0	0	0
Sarirejo	0	0	2	2	2	2
Sekaran	0	0	3	3	3	3
Solokuro	1	1	3	3	4	4
Sugio	0	0	2	2	2	2
Sukodadi	0	0	4	4	4	4
Sukorame	0	0	3	3	3	3
Tikung	1	1	5	5	6	6
Turi	0	0	6	6	6	6
Kabupaten Lamongan	13	13	57	57	70	70

Lanjutan Tabel/*Continued Table 4.1.7*

Kecamatan Subdistrict	Guru ¹ /Teachers ¹					
	Negeri/Public		Swasta/Private		Jumlah/Total	
	2020/2021	2021/2022	2020/2021	2021/2022	2020/2021	2021/2022
(1)	(8)	(9)	(10)	(11)	(12)	(13)
Babat	0	0	10	8	10	8
Bluluk	42	49	6	6	48	55
Brondong	51	55	25	21	76	76
Deket	0	0	11	11	11	11
Glagah	40	44	7	10	47	54
Kalitengah	41	43	0	0	41	43
Karanggeneng	0	0	49	45	49	45
Karangbinangun	46	55	52	49	98	104
Kedungpring	0	0	26	20	26	20
Kembangbahu	74	76	58	66	132	142
Lamongan	0	0	24	25	24	25
Laren	50	52	14	12	64	64
Maduran	218	216	42	43	260	259
Mantup	0	0	0	0	0	0
Modo	0	0	20	19	20	19
Ngimbang	0	0	14	12	14	12
Paciran	0	0	18	23	18	23
Pucuk	43	45	0	0	43	45
Sambang	0	0	0	0	0	0
Sarirejo	0	0	18	17	18	17
Sekaran	0	0	57	55	57	55
Solokuro	46	45	48	50	94	95
Sugio	0	0	42	39	42	39
Sukodadi	0	0	31	35	31	35
Sukorame	0	0	33	29	33	29
Tikung	52	49	65	62	117	111
Turi	0	0	63	76	63	76
Kabupaten Lamongan	703	729	733	733	1 436	1 462

Lanjutan Tabel/*Continued Table 4.1.7*

Kecamatan Subdistrict	Murid/Students					
	Negeri/Public		Swasta/Private		Jumlah/Total	
	2020/2021	2021/2022	2020/2021	2021/2022	2020/2021	2021/2022
(1)	(14)	(15)	(16)	(17)	(18)	(19)
Babat	0	0	72	58	72	58
Bluluk	780	801	46	33	826	834
Brondong	886	879	184	164	1 070	1 043
Deket	0	0	151	126	151	126
Glagah	725	754	54	57	779	811
Kalitengah	474	428	0	0	474	428
Karang Geneng	0	0	744	703	744	703
Karangbinangun	1 012	938	589	585	1 601	1 523
Kedungpring	0	0	238	192	238	192
Kembangbahu	1 280	1 274	743	730	2 023	2 004
Lamongan	0	0	292	305	292	305
Laren	989	1 014	141	140	1 130	1 154
Maduran	3 649	3 638	334	334	3 983	3 972
Mantup	0	0	0	0	0	0
Modo	0	0	107	72	107	72
Ngimbang	0	0	67	48	67	48
Paciran	0	0	93	86	93	86
Pucuk	724	658	0	0	724	658
Sambeng	0	0	0	0	0	0
Sarirejo	0	0	138	115	138	115
Sekaran	0	0	629	652	629	652
Solokuro	829	907	406	357	1 235	1 264
Sugio	0	0	386	383	386	383
Sukodadi	0	0	273	226	273	226
Sukorame	0	0	232	246	232	246
Tikung	802	835	950	873	1 752	1 708
Turi	0	0	695	699	695	699
Kabupaten Lamongan	12 150	12 126	7 564	7 184	19 714	19 310

Catatan/Note: Data Belum tersedia

¹ Jumlah guru termasuk kepala sekolah dan guru/The total of teachers including headmaster and teacher

Sumber/Source: Kementerian Pendidikan dan Kebudayaan, Data Semester Ganjil/Ministry of Educations and Culture, Odd Semester Data

Tabel 4.1.8
Table

Jumlah Sekolah, Guru, dan Murid Sekolah Menengah Kejuruan (SMK) di Bawah Kementerian Pendidikan dan Kebudayaan Menurut Kecamatan di Kabupaten Lamongan, 2020/2021 dan 2021/2022

Number of Schools, Teachers, and Pupils in Vocational High Schools Under The Ministry of Education and Culture by Subdistrict in Lamongan Regency, 2020/2021 dan 2021/2022

Kecamatan Subdistrict	Sekolah/Schools					
	Negeri/Public		Swasta/Private		Jumlah/Total	
	2020/2021	2021/2022	2020/2021	2021/2022	2020/2021	2021/2022
(1)	(2)	(3)	(4)	(5)	(6)	(7)
Sukorame	0	0	1	1	1	1
Bluluk	0	0	2	2	2	2
Ngimbang	0	0	4	4	4	4
Sambeng	1	1	0	0	1	1
Mantup	0	0	3	3	3	3
Kembangbahu	0	0	1	1	1	1
Sugio	0	0	3	3	3	3
Kedungpring	0	0	4	4	4	4
Modo	0	0	3	3	3	3
Babat	0	0	7	7	7	7
Pucuk	0	0	2	2	2	2
Sukodadi	0	0	4	4	4	4
Lamongan	2	2	6	7	8	9
Tikung	0	0	3	3	3	3
Sarirejo	1	1	0	0	1	1
Deket	0	0	0	0	0	0
Glagah	0	0	3	3	3	3
Karangbinangun	0	0	0	0	0	0
Turi	0	0	2	2	2	2
Kalitengah	1	1	1	1	2	2
Karang Geneng	0	0	3	3	3	3
Sekaran	0	0	3	3	3	3
Maduran	0	0	3	4	3	4
Laren	0	0	0	0	0	0
Solokuro	0	0	2	2	2	2
Paciran	0	0	9	9	9	9
Brondong	1	1	3	3	4	4
Kabupaten Lamongan	6	6	72	74	78	80

Lanjutan Tabel/*Continued Table* 4.1.8

Kecamatan Subdistrict	Guru ¹ /Teachers ¹					
	Negeri/Public		Swasta/Private		Jumlah/Total	
	2020/2021	2021/2022	2020/2021	2021/2022	2020/2021	2021/2022
(1)	(8)	(9)	(10)	(11)	(12)	(13)
Sukorame	0	0	24	26	24	26
Bluluk	0	0	25	25	25	25
Ngimbang	0	0	51	55	51	55
Sambeng	62	63	0	0	62	63
Mantup	0	0	41	48	41	48
Kembangbahu	0	0	18	16	18	16
Sugio	0	0	45	43	45	43
Kedungpring	0	0	85	83	85	83
Modo	0	0	42	46	42	46
Babat	0	0	159	167	159	167
Pucuk	0	0	20	22	20	22
Sukodadi	0	0	54	53	54	53
Lamongan	165	172	129	130	294	302
Tikung	0	0	44	47	44	47
Sarirejo	39	38	0	0	39	38
Deket	0	0	0	0	0	0
Glagah	0	0	70	66	70	66
Karangbinangun	0	0	0	0	0	0
Turi	0	0	20	17	20	17
Kalitengah	48	50	21	23	69	73
Karanggeneng	0	0	72	86	72	86
Sekaran	0	0	33	30	33	30
Maduran	0	0	32	36	32	36
Laren	0	0	0	0	0	0
Solokuro	0	0	31	32	31	32
Paciran	0	0	166	175	166	175
Brondong	37	38	22	26	59	64
Kabupaten Lamongan	351	361	1 204	1 252	1 555	1 613

Lanjutan Tabel/Continued Table 4.1.8

Kecamatan Subdistrict	Guru/ Teachers					
	Negeri/Public		Swasta/Private		Jumlah/Total	
	2020/2021	2021/2022	2020/2021	2021/2022	2020/2021	2021/2022
(1)	(14)	(15)	(16)	(17)	(18)	(19)
Sukorame	0	0	392	343	392	343
Bluluk	0	0	161	141	161	141
Ngimbang	0	0	640	592	640	592
Sambeng	950	965	0	0	950	965
Mantup	0	0	604	602	604	602
Kembangbahu	0	0	207	182	207	182
Sugio	0	0	411	397	411	397
Kedungpring	0	0	1 052	1 110	1 052	1 110
Modo	0	0	422	427	422	427
Babat	0	0	1 868	1 701	1 868	1 701
Pucuk	0	0	223	211	223	211
Sukodadi	0	0	822	932	822	932
Lamongan	3 085	3 655	1 356	1 145	4 441	4 800
Tikung	0	0	742	685	742	685
Sarirejo	470	502	0	0	470	502
Deket	0	0	0	0	0	0
Glagah	0	0	681	644	681	644
Karangbinangun	0	0	0	0	0	0
Turi	0	0	205	170	205	170
Kalitengah	778	1 034	191	197	969	1 231
Karang Geneng	0	0	1 249	1 254	1 249	1 254
Sekaran	0	0	475	437	475	437
Maduran	0	0	380	463	380	463
Laren	0	0	0	0	0	0
Solokuro	0	0	130	140	130	140
Paciran	0	0	2 227	2 211	2 227	2 211
Brondong	652	673	286	277	938	950
Kabupaten Lamongan	5 935	6 829	14 724	14 261	20 659	21 090

Catatan/Note: Data Belum tersedia

1 Guru yang mengajar di 2 sekolah atau lebih dihitung di masing-masing sekolah. Jumlah guru termasuk kepala sekolah dan guru/The teacher who taught in two schools or more counted in every school. The total of teachers including headmaster and teacher

Sumber/Source: Kementerian Pendidikan dan Kebudayaan, Sistem Data Pokok Pendidikan, data semester ganjil laporan sampai dengan 2020/Ministry of Educations and Culture, Basic Education Data System, odd semester report data up to 2020

Tabel 4.1.9
Table

Jumlah Sekolah, Guru, dan Murid Madrasah Aliyah (MA) di Bawah Kementerian Agama Menurut Kecamatan di Kabupaten Lamongan, 2020/2021 dan 2021/2022
Number of Schools, Teachers, and Pupils in Madrasah Aliyah (MA) Under the Ministry of Religious Affairs by Subdistrict in Lamongan Regency, 2020/2021 dan 2021/2022

Kecamatan Subdistrict	Sekolah/Schools					
	Negeri/Public		Swasta/Private		Jumlah/Total	
	2020/2021	2021/2022	2020/2021	2021/2022	2020/2021	2021/2022
(1)	(2)	(3)	(4)	(5)	(6)	(7)
Sukorame	0	0	1	1	1	1
Bluluk	0	0	0	0	0	0
Ngimbang	0	0	1	1	1	1
Sambeng	0	0	2	2	2	2
Mantup	0	0	2	2	2	2
Kembangbahu	0	0	4	4	4	4
Sugio	0	0	2	2	2	2
Kedungpring	0	0	1	1	1	1
Modo	0	0	1	1	1	1
Babat	1	1	6	6	7	7
Pucuk	0	0	0	0	0	0
Sukodadi	0	0	1	1	1	1
Lamongan	1	1	5	5	6	6
Tikung	0	0	1	1	1	1
Sarirejo	0	0	2	2	2	2
Deket	0	0	3	3	3	3
Glagah	0	0	2	2	2	2
Karangbinangun	0	0	4	4	4	4
Turi	0	0	4	4	4	4
Kalitengah	0	0	1	1	1	1
Karang Geneng	0	0	3	3	3	3
Sekaran	0	0	2	2	2	2
Maduran	0	0	3	3	3	3
Laren	0	0	3	3	3	3
Solokuro	0	0	8	8	8	8
Paciran	0	0	19	19	19	19
Brondong	0	0	3	3	3	3
Kabupaten Lamongan	2	2	84	84	86	86

Lanjutan Tabel/Continued Table 4.1.9

Kecamatan Subdistrict	Guru/Teachers					
	Negeri/Public		Swasta/Private		Jumlah/Total	
	2020/2021	2021/2022	2020/2021	2021/2022	2020/2021	2021/2022
(1)	(8)	(9)	(10)	(11)	(12)	(13)
Sukorame	0	0	13	18	13	18
Bluluk	0	0	0	0	0	0
Ngimbang	0	0	15	19	15	19
Sambeng	0	0	10	19	10	19
Mantup	0	0	27	25	27	25
Kembangbahu	0	0	56	64	56	64
Sugio	0	0	29	31	29	31
Kedungpring	0	0	9	16	9	16
Modo	0	0	33	19	33	19
Babat	75	98	60	63	135	161
Pucuk	0	0	0	0	0	0
Sukodadi	0	0	16	10	16	10
Lamongan	90	108	67	101	157	209
Tikung	0	0	11	7	11	7
Sarirejo	0	0	0	26	0	26
Deket	0	0	27	41	27	41
Glagah	0	0	22	24	22	24
Karangbinangun	0	0	45	40	45	40
Turi	0	0	45	55	45	55
Kalitengah	0	0	11	14	11	14
Karang Geneng	0	0	116	174	116	174
Sekaran	0	0	34	41	34	41
Maduran	0	0	43	57	43	57
Laren	0	0	25	28	25	28
Solokuro	0	0	92	97	92	97
Paciran	0	0	424	506	424	506
Brondong	0	0	33	49	33	49
Kabupaten Lamongan	165	206	1263	1 544	1428	1 750

Lanjutan Tabel/*Continued Table* 4.1.9

Kecamatan Subdistrict	Murid/Students					
	Negeri/Public		Swasta/Private		Jumlah/Total	
	2020/2021	2021/2022	2020/2021	2021/2022	2020/2021	2021/2022
(1)	(14)	(15)	(16)	(17)	(18)	(19)
Sukorame	0	0	83	83	83	83
Bluluk	0	0	0	0	0	0
Ngimbang	0	0	81	81	81	81
Sambeng	0	0	86	86	86	86
Mantup	0	0	89	89	89	89
Kembangbahu	0	0	411	381	411	381
Sugio	0	0	154	155	154	155
Kedungpring	0	0	71	72	71	72
Modo	0	0	200	200	200	200
Babat	1186	1 187	457	461	1643	1 648
Pucuk	0	0	0	0	0	0
Sukodadi	0	0	10	10	10	10
Lamongan	1245	1 246	619	619	1864	1 865
Tikung	0	0	14	14	14	14
Sarirejo	0	0	52	52	52	52
Deket	0	0	252	253	252	253
Glagah	0	0	168	168	168	168
Karangbinangun	0	0	219	221	219	221
Turi	0	0	303	302	303	302
Kalitengah	0	0	20	20	20	20
Karang Geneng	0	0	1656	1 655	1656	1 655
Sekaran	0	0	301	301	301	301
Maduran	0	0	442	441	442	441
Laren	0	0	202	198	202	198
Solokuro	0	0	470	414	470	414
Paciran	0	0	5290	5 304	5290	5 304
Brondong	0	0	175	175	175	175
Kabupaten Lamongan	2431	2 433	11825	11 755	14256	14 188

Catatan/Note: Data Belum Tersedia

Sumber/Sourse: Kementerian Agama, Data Semester Ganjil/Ministry of Religious Affairs, Odd Semester Data

Tabel 4.1.10 Jumlah Desa¹/Kelurahan yang Memiliki Fasilitas Sekolah Menurut Kecamatan dan Tingkat Pendidikan di Kabupaten Lamongan, 2019–2021
Table Number of Villages¹/Kelurahan Having Educational Facilities by Subdistrict and Educational Level in Lamongan Regency, 2019–2021

Kecamatan Subdistrict	SD Primary School		
	2019	2020	2021
(1)	(2)	(3)	(4)
Sukorame	9	9	9
Bluluk	9	9	9
Ngimbang	19	19	19
Sambeng	22	22	22
Mantup	15	15	15
Kembangbahu	18	18	18
Sugio	21	21	21
Kedungpring	21	21	21
Modo	17	17	17
Babat	23	23	23
Pucuk	17	17	17
Sukodadi	20	20	20
Lamongan	19	19	19
Tikung	13	13	13
Sarirejo	9	9	9
Deket	17	17	17
Glagah	29	29	29
Karangbinangun	21	21	21
Turi	19	19	19
Kalitengah	20	20	20
Karang Geneng	18	18	18
Sekaran	20	20	20
Maduran	17	17	17
Laren	20	20	20
Solokuro	10	10	10
Paciran	17	17	17
Brondong	10	10	10
Kabupaten Lamongan	470	470	470

Lanjutan Tabel/*Continued Table* 4.1.10

Kecamatan Subdistrict	SMP Junior High School		
	2019	2020	2021
(1)	(5)	(6)	(7)
Sukorame	2	2	2
Bluluk	3	3	3
Ngimbang	5	5	5
Sambeng	8	8	8
Mantup	6	6	6
Kembangbahu	7	7	7
Sugio	7	7	7
Kedungpring	8	8	8
Modo	8	8	8
Babat	15	15	15
Pucuk	11	11	11
Sukodadi	10	10	10
Lamongan	9	9	9
Tikung	4	4	4
Sarirejo	5	5	5
Deket	6	6	6
Glagah	7	7	7
Karangbinangun	9	9	9
Turi	7	7	7
Kalitengah	6	6	6
Karanggeneng	9	9	9
Sekaran	8	8	8
Maduran	9	9	9
Laren	13	13	13
Solokuro	10	10	10
Paciran	15	15	15
Brondong	10	10	10
Kabupaten Lamongan	217	217	217

Lanjutan Tabel/Continued Table 4.1.10

Kecamatan Subdistrict	SMA Senior High School		
	2019	2020	2021
(1)	(8)	(9)	(10)
Sukorame	2	2	2
Bluluk	2	2	2
Ngimbang	2	2	2
Sambeng	2	2	2
Mantup	4	4	4
Kembangbahu	4	4	4
Sugio	5	5	5
Kedungpring	3	3	3
Modo	4	4	4
Babat	5	5	5
Pucuk	3	3	3
Sukodadi	2	2	2
Lamongan	6	6	6
Tikung	1	1	1
Sarirejo	3	3	3
Deket	4	4	4
Glagah	2	2	2
Karangbinangun	5	5	5
Turi	4	4	4
Kalitengah	3	3	3
Karanggeneng	4	4	4
Sekaran	3	3	3
Maduran	5	5	5
Laren	7	7	7
Solokuro	5	5	5
Paciran	10	10	10
Brondong	3	3	3
Kabupaten Lamongan	103	103	103

Lanjutan Tabel/*Continued Table* 4.1.10

Kecamatan Subdistrict	SMK Vocational School		
	2019	2020	2021
(1)	(11)	(12)	(13)
Sukorame	1	1	1
Bluluk	2	2	2
Ngimbang	3	3	3
Sambeng	2	2	2
Mantup	2	2	2
Kembangbahu	1	1	1
Sugio	3	3	3
Kedungpring	4	4	4
Modo	2	2	2
Babat	5	5	5
Pucuk	2	2	2
Sukodadi	3	3	3
Lamongan	5	5	5
Tikung	1	1	1
Sarirejo	1	1	1
Deket	1	1	1
Glagah	3	3	3
Karangbinangun	-	-	-
Turi	2	2	2
Kalitengah	2	2	2
Karanggeneng	3	3	3
Sekaran	3	3	3
Maduran	2	2	2
Laren	-	-	-
Solokuro	1	1	1
Paciran	5	5	5
Brondong	3	3	3
Kabupaten Lamongan	62	62	62

Lanjutan Tabel/Continued Table 4.1.10

Kecamatan Subdistrict	Perguruan Tinggi University		
	2019	2020	2021
(1)	(14)	(15)	(16)
Sukorame	-	-	-
Bluluk	-	-	-
Ngimbang	-	-	-
Sambeng	-	-	-
Mantup	-	-	-
Kembangbahu	-	-	-
Sugio	-	-	-
Kedungpring	-	-	-
Modo	-	-	-
Babat	-	-	-
Pucuk	-	-	-
Sukodadi	1	1	1
Lamongan	4	4	4
Tikung	-	-	-
Sarirejo	-	-	-
Deket	-	-	-
Glagah	-	-	-
Karangbinangun	-	-	-
Turi	-	-	-
Kalitengah	-	-	-
Karang Geneng	-	-	-
Sekaran	1	1	1
Maduran	-	-	-
Laren	-	-	-
Solokuro	-	-	-
Paciran	3	3	3
Brondong	-	-	-
Kabupaten Lamongan	9	9	9

Catatan/Note: ¹ Desa pada tabel ini termasuk Unit Permukiman Transmigrasi (UPT) yang masih dibina oleh kementerian terkait dan nagari di Provinsi Sumatera Barat/Villages in this table include Transmigration Settlement Unit which is still fostered by the relevant ministries and the nagari in the Province of Sumatera Barat

Sumber/Source: BPS, Pendataan Potensi Desa (Podes)/ BPS-Statistics Indonesia, Village Potential Data Collection

Tabel 4.1.11 Angka Partisipasi Murni (APM) dan Angka Partisipasi Kasar (APK) Menurut Jenjang Pendidikan di Kabupaten Lamongan, 2020 dan 2021
Net Participation Rates and Gross Participation Rates by Educational Level in Lamongan Regency, 2020 and 2021

Jenjang Pendidikan Educational Level	Angka Partisipasi Murni (APM) Net Participation Rates		Angka Partisipasi Kasar (APK) Gross Participation Rates	
	2020	2021	2020	2021
(1)	(2)	(3)	(4)	(5)
SD/MI Elementary School	97,18	96,43	103,90	104,55
SMP/MTs Junior High School	84,69	84,72	93,07	97,02
SMA/SMK/MA Senior High School	64,60	67,63	89,91	92,18

Catatan/Note: Data Belum Tersedia

Sumber/Source: BPS, Survei Sosial Ekonomi Nasional (Susenas)/BPS-Statistics Indonesia, National Socioeconomic Survey

Tabel 4.1.12 **Persentase Penduduk Berumur 15 Tahun ke Atas yang Melek Huruf Menurut Kelompok Umur di Kabupaten Lamongan, 2020 dan 2021**
Table **Percentage of Literate People Aged 15 Years and Over by Age Group in Lamongan Regency, 2020 and 2021**

Kelompok Umur <i>Age Group</i>	2020	2021
(1)	(2)	(3)
15–19	100,00	
20–29	99,71	
30–39	98,51	
40–49	98,43	
50–59	90,29	
60–69	75,48	
70+	46,36	
Jumlah/Total		
15–29	-	-
15–49	-	-
15+	-	-
50+	-	-

Sumber/Source: BPS, Survei Sosial Ekonomi Nasional (Susenas)/BPS-Statistics Indonesia, National Socioeconomic Survey

4.2 KESEHATAN HEALTH

Tabel 4.2.1 Jumlah Rumah Sakit, Rumah Sakit Bersalin, Poliklinik, Puskesmas, Puskesmas Pembantu, Apotik dan Posyandu menurut Kecamatan di Kabupaten Lamongan 2018-2021
Number of Hospitals, Maternity Hospitals, Polyclinics, Public Health Center, Subsidiary of Public Health Center, Pharmacies and Integrated Service Post by District in Lamongan Regency 2018-2021

Kecamatan Subdistrict (1)	Rumah Sakit/Hospital			
	2018 (2)	2019 (3)	2020 (4)	2021 (5)
Sukorame	-	-	-	-
Bluluk	-	-	-	-
Ngimbang	1	1	1	1
Sambeng	-	-	-	-
Mantup	-	-	-	-
Kembangbahu	-	-	-	-
Sugjo	-	-	-	-
Kedungpring	-	-	-	-
Modo	-	-	-	-
Babat	1	1	3	4
Pucuk	-	-	-	-
Sukodadi	-	-	-	-
Lamongan	3	3	4	7
Tikung	-	-	-	1
Sarirejo	-	-	-	-
Deket	-	-	-	-
Glagah	-	-	-	-
Karangbinangun	1	1	1	1
Turi	-	-	-	-
Kalitengah	-	-	-	-
Karang Geneng	-	-	-	-
Sekaran	-	-	-	-
Maduran	-	-	-	-
Laren	-	-	-	-
Solokuro	-	-	-	-
Paciran	2	2	2	2
Brondong	-	-	-	-
Kabupaten Lamongan	8	8	11	16

Lanjutan Tabel/Continued Table 4.2.1

Kecamatan Subdistrict	Rumah Sakit Bersalin Maternity Hospital			
	2018	2019	2020	2021
(1)	(6)	(7)	(8)	(9)
Sukorame	-	-	-	-
Bluluk	-	-	-	-
Ngimbang	-	-	-	-
Sambeng	-	-	-	-
Mantup	-	-	-	-
Kembangbahu	-	-	-	-
Sugio	-	-	-	-
Kedungpring	-	-	-	-
Modo	-	-	-	-
Babat	-	-	-	-
Pucuk	-	-	-	-
Sukodadi	-	-	-	-
Lamongan	1	1	1	1
Tikung	-	-	-	-
Sarirejo	-	-	-	-
Deket	-	-	-	-
Glagah	-	-	-	-
Karangbinangun	-	-	-	-
Turi	-	-	-	-
Kalitengah	-	-	-	-
Karanggeneng	-	-	-	-
Sekaran	-	-	-	-
Maduran	-	-	-	-
Laren	-	-	-	-
Solokuro	-	-	-	-
Paciran	-	-	-	-
Brondong	-	-	-	-
Kabupaten Lamongan	1	1	1	1

Lanjutan Tabel/*Continued Table 4.2.1*

Kecamatan Subdistrict	Poliklinik Polyclinic			
	2018	2019	2020	2021
(1)	(10)	(11)	(12)	(13)
Sukorame	1	1	1	1
Bluluk	1	1	1	1
Ngimbang	1	1	1	1
Sambeng	-	-	-	-
Mantup	-	-	-	1
Kembangbahu	2	2	2	2
Sugjo	3	3	3	3
Kedungpring	4	3	3	4
Modo	1	1	1	1
Babat	6	5	5	6
Pucuk	4	4	4	4
Sukodadi	2	2	2	2
Lamongan	14	15	15	16
Tikung	2	2	2	2
Sarirejo	1	1	1	1
Deket	1	1	1	1
Glagah	-	-	-	-
Karangbinangun	-	-	-	-
Turi	-	-	-	-
Kalitengah	-	-	-	-
Karanggeneng	4	4	4	3
Sekaran	3	3	3	2
Maduran	3	3	3	3
Laren	2	2	2	1
Solokuro	2	2	2	3
Paciran	7	6	6	6
Brondong	3	3	3	3
Kabupaten Lamongan	67	65	65	67

Lanjutan Tabel/Continued Table 4.2.1

Kecamatan Subdistrict	Puskesmas Public Health Center			
	2018	2019	2020	2021
(1)	(14)	(15)	(16)	(17)
Sukorame	1	1	1	1
Bluluk	1	1	1	1
Ngimbang	1	1	1	1
Sambeng	1	1	1	1
Mantup	1	1	1	1
Kembangbahu	1	1	1	1
Sugio	1	1	1	1
Kedungpring	2	2	2	2
Modo	2	2	2	2
Babat	3	3	3	3
Pucuk	1	1	1	1
Sukodadi	2	2	2	2
Lamongan	1	1	1	1
Tikung	1	1	1	1
Sarirejo	1	1	1	1
Deket	1	1	1	1
Glagah	1	1	1	1
Karangbinangun	1	1	1	1
Turi	1	1	1	1
Kalitengah	1	1	1	1
Karanggeneng	1	1	1	1
Sekaran	1	1	1	1
Maduran	1	1	1	1
Laren	1	1	1	1
Solokuro	1	1	1	1
Paciran	2	2	2	2
Brondong	1	1	1	1
Kabupaten Lamongan	33	33	33	33

Lanjutan Tabel/*Continued Table* 4.2.1

Kecamatan Subdistrict	Puskesmas Pembantu Subsidiary of Public Health Center			
	2018	2019	2020	2021
(1)	(18)	(19)	(20)	(21)
Sukorame	2	2	2	2
Bluluk	3	3	3	3
Ngimbang	3	3	3	3
Sambeng	5	5	5	5
Mantup	3	3	3	3
Kembangbahu	4	4	4	4
Sugio	5	5	5	5
Kedungpring	6	6	6	6
Modo	4	4	4	4
Babat	6	6	6	6
Pucuk	5	5	5	5
Sukodadi	4	4	4	4
Lamongan	4	4	4	4
Tikung	3	3	3	3
Sarirejo	3	3	3	3
Deket	5	5	5	5
Glagah	6	6	6	6
Karangbinangun	4	4	4	4
Turi	4	4	4	4
Kalitengah	4	4	4	4
Karanggeneng	4	4	4	4
Sekaran	5	5	5	5
Maduran	2	2	2	2
Laren	5	5	5	5
Solokuro	3	3	3	3
Paciran	4	4	4	4
Brondong	3	3	3	3
Kabupaten Lamongan	109	109	109	109

Lanjutan Tabel/Continued Table 4.2.1

Kecamatan Subdistrict	Apotek Pharmacy			
	2018	2019	2020	2021
(1)	(22)	(23)	(24)	(25)
Sukorame	1	2	2	2
Bluluk	1	1	2	1
Ngimbang	2	2	2	2
Sambeng	2	1	1	1
Mantup	3	5	3	6
Kembangbahu	2	5	5	5
Sugio	3	6	6	6
Kedungpring	5	4	4	4
Modo	1	1	1	3
Babat	4	8	10	9
Pucuk	2	1	1	1
Sukodadi	6	7	8	9
Lamongan	10	28	27	29
Tikung	4	4	5	6
Sarirejo	0	0	0	0
Deket	2	1	2	2
Glagah	3	3	4	4
Karangbinangun	2	3	2	2
Turi	3	1	1	2
Kalitengah	3	1	2	2
Karang Geneng	4	2	3	6
Sekaran	2	3	2	2
Maduran	3	2	3	3
Laren	1	0	0	0
Solokuro	2	4	3	5
Paciran	5	10	9	10
Brondong	3	3	4	7
Kabupaten Lamongan	79	108	112	129

Lanjutan Tabel/*Continued Table 4.2.1*

Kecamatan Subdistrict	Posyandu Integrated Service Post			
	2018	2019	2020	2021
(1)	(26)	(27)	(28)	(29)
Sukorame	...	33	33	33
Bluluk	...	38	38	38
Ngimbang	...	80	80	80
Sambeng	...	89	89	89
Mantup	...	72	72	72
Kembangbahu	...	80	80	80
Sugio	...	86	86	86
Kedungpring	...	111	111	111
Modo	...	73	73	73
Babat	...	105	105	105
Pucuk	...	47	47	47
Sukodadi	...	80	81	81
Lamongan	...	102	102	102
Tikung	...	69	69	69
Sarirejo	...	32	32	32
Deket	...	58	58	58
Glagah	...	65	65	65
Karangbinangun	...	54	54	54
Turi	...	48	48	48
Kalitengah	...	60	60	60
Karang Geneng	...	48	48	48
Sekaran	...	57	57	57
Maduran	...	33	33	33
Laren	...	52	52	52
Solokuro	...	48	48	48
Paciran	...	75	75	75
Brondong	...	49	49	49
Kabupaten Lamongan	...	1744	1745	1745

Catatan/Note: ¹ Desa pada tabel ini termasuk Unit Permukiman Transmigrasi (UPT) yang masih dibina oleh kementerian terkait dan nagari di Provinsi Sumatera Barat/Villages in this table include Transmigration Settlement Unit which is still fostered by the relevant ministries and the nagari in the Province of Sumatera Barat

Sumber/Source: BPS, Pendataan Potensi Desa (Podes)/BPS-Statistics Indonesia, Village Potential Data Collecting

Tabel 4.2.2 Jumlah Tenaga Kesehatan Menurut Kecamatan di Kabupaten Lamongan, 2018–2021
Table Number of Health Workers by Subdistrict in Lamongan Regency, 2018–2021

Kecamatan Subdistrict	Dokter/Doctor			
	2018	2019	2020	2021
(1)	(2)	(3)	(4)	(5)
Sukorame	1	1	2	4
Bluluk	1	1	3	6
Ngimbang	32	35	41	33
Sambeng	2	2	4	1
Mantup	4	22	3	8
Kembangbahu	3	3	3	5
Sugio	3	3	4	3
Kedungpring	5	5	2	18
Modo	4	4	2	3
Babat	29	31	11	125
Pucuk	5	5	5	9
Sukodadi	7	7	6	12
Lamongan	190	197	447	346
Tikung	3	3	5	15
Sarirejo	2	2	4	5
Deket	5	5	5	2
Glagah	2	2	4	4
Karangbinangun	3	17	30	33
Turi	8	8	6	2
Kalitengah	18	3	5	2
Karang Geneng	4	4	5	7
Sekaran	3	4	3	3
Maduran	3	4	3	13
Laren	3	3	4	4
Solokuro	2	2	4	6
Paciran	27	34	72	82
Brondong	3	3	6	10
Kabupaten Lamongan	372	410	689	761

Lanjutan Tabel/*Continued Table* 4.2.2

Kecamatan Subdistrict	Perawat/Nurse			
	2018	2019	2020	2021
(1)	(6)	(7)	(8)	(9)
Sukorame	14	12	14	20
Bluluk	15	14	14	17
Ngimbang	120	118	130	138
Sambeng	27	26	25	24
Mantup	24	27	30	28
Kembangbahu	18	16	19	19
Sugio	22	21	23	31
Kedungpring	39	39	17	55
Modo	25	23	16	30
Babat	88	84	70	219
Pucuk	22	23	20	34
Sukodadi	43	41	23	50
Lamongan	721	738	835	664
Tikung	27	27	28	64
Sarirejo	16	17	16	20
Deket	26	21	21	21
Glagah	20	20	24	22
Karangbinangun	50	49	83	79
Turi	51	50	30	30
Kalitengah	25	24	24	24
Karang Geneng	21	24	27	29
Sekaran	22	21	20	24
Maduran	23	22	21	35
Laren	28	27	26	26
Solokuro	24	23	23	25
Paciran	118	119	112	159
Brondong	18	18	22	29
Kabupaten Lamongan	1647	1644	1713	1916

Lanjutan Tabel/Continued Table 4.2.2

Kecamatan Subdistrict	Bidan/Midwife			
	2018	2019	2020	2021
(1)	(10)	(11)	(12)	(13)
Sukorame	17	17	19	23
Bluluk	16	16	17	19
Ngimbang	30	89	87	84
Sambeng	27	22	28	23
Mantup	23	23	27	26
Kembangbahu	25	25	28	27
Sugio	30	30	31	37
Kedungpring	37	37	16	46
Modo	33	32	14	30
Babat	42	50	26	93
Pucuk	24	24	24	37
Sukodadi	36	37	21	45
Lamongan	41	115	300	194
Tikung	21	21	23	39
Sarirejo	24	24	13	18
Deket	29	29	28	29
Glagah	35	35	41	40
Karangbinangun	27	34	50	49
Turi	31	23	25	17
Kalitengah	23	24	23	24
Karang Geneng	24	24	31	34
Sekaran	27	20	27	26
Maduran	26	26	25	36
Laren	29	29	30	30
Solokuro	23	23	24	26
Paciran	56	55	54	84
Brondong	21	21	24	32
Kabupaten Lamongan	777	905	1056	1168

Lanjutan Tabel/*Continued Table 4.2.2*

Kecamatan Subdistrict	Farmasi/Pharmaceutical			
	2018	2019	2020	2021
(1)	(14)	(15)	(16)	(17)
Sukorame	1	1	0	4
Bluluk	1	1	2	3
Ngimbang	8	9	11	17
Sambeng	1	1	0	5
Mantup	2	1	2	3
Kembangbahu	1	1	2	5
Sugio	1	1	0	5
Kedungpring	1	1	6	8
Modo	0	0	2	3
Babat	13	12	13	38
Pucuk	0	1	1	4
Sukodadi	1	1	2	5
Lamongan	51	53	79	170
Tikung	1	0	2	6
Sarirejo	0	0	0	3
Deket	0	0	0	0
Glagah	1	1	2	3
Karangbinangun	3	3	7	14
Turi	3	2	3	2
Kalitengah	1	1	2	3
Karang Geneng	1	1	2	3
Sekaran	1	0	4	1
Maduran	1	1	0	2
Laren	1	1	0	3
Solokuro	0	0	0	1
Paciran	6	8	11	16
Brondong	1	1	0	4
Kabupaten Lamongan	101	102	153	331

Lanjutan Tabel/Continued Table 4.2.2

Kecamatan Subdistrict	Ahli Gizi/Nutricionist			
	2018	2019	2020	2021
(1)	(18)	(19)	(20)	(21)
Sukorame	0	0	1	1
Bluluk	0	0	1	1
Ngimbang	7	5	8	8
Sambeng	1	0	1	1
Mantup	1	0	2	2
Kembangbahu	1	0	1	1
Sugjo	1	0	1	1
Kedungpring	2	2	1	2
Modo	2	1	3	3
Babat	3	2	2	8
Pucuk	1	0	1	1
Sukodadi	2	0	1	1
Lamongan	23	17	29	30
Tikung	1	0	1	3
Sarirejo	1	1	1	1
Deket	1	1	1	1
Glagah	1	1	1	1
Karangbinangun	1	1	3	2
Turi	3	1	1	1
Kalitengah	1	1	1	1
Karang Geneng	1	1	1	1
Sekaran	0	0	1	1
Maduran	1	0	1	2
Laren	1	0	1	1
Solokuro	0	0	1	1
Paciran	4	1	3	5
Brondong	1	1	1	0
Kabupaten Lamongan	61	36	70	81

Lanjutan Tabel/*Continued Table* 4.2.2

Kecamatan Subdistrict	Dokter Gigi/ <i>Dentist</i>			
	2018	2019	2020	2021
(1)	(22)	(23)	(24)	(25)
Sukorame	0	2
Bluluk	2	1
Ngimbang	11	2
Sambeng	0	1
Mantup	2	1
Kembangbahu	2	1
Sugio	0	2
Kedungpring	6	1
Modo	2	2
Babat	13	12
Pucuk	1	3
Sukodadi	2	4
Lamongan	79	27
Tikung	2	5
Sarirejo	0	1
Deket	0	2
Glagah	2	1
Karangbinangun	7	2
Turi	3	2
Kalitengah	2	1
Karang Geneng	2	1
Sekaran	4	2
Maduran	0	1
Laren	0	1
Solokuro	0	2
Paciran	11	10
Brondong	0	4
Kabupaten Lamongan	153	94

Lanjutan Tabel/Continued Table 4.2.2

Kecamatan Subdistrict	Tenaga Kesehatan Masyarakat			
	2018	2019	2020	2021
(1)	(26)	(27)	(28)	(29)
Sukorame	-	-
Bluluk	-	-
Ngimbang	-	1
Sambeng	-	-
Mantup	-	-
Kembangbahu	-	-
Sugio	-	-
Kedungpring	1	3
Modo	0	-
Babat	1	1
Pucuk	-	-
Sukodadi	-	-
Lamongan	6	10
Tikung	-	-
Sarirejo	-	-
Deket	0	-
Glagah	-	-
Karangbinangun	-	-
Turi	1	1
Kalitengah	1	1
Karang Geneng	-	-
Sekaran	2	-
Maduran	-	-
Laren	2	2
Solokuro	-	-
Paciran	2	1
Brondong	-	-
Kabupaten Lamongan	16	20

Lanjutan Tabel/*Continued Table* 4.2.2

Kecamatan Subdistrict	Tenaga Kesehatan Lingkungan/ <i>Environmental Health Worker</i>			
	2018	2019	2020	2021
(1)	(30)	(31)	(32)	(33)
Sukorame	0	1
Bluluk	0	-
Ngimbang	1	-
Sambeng	0	1
Mantup	1	1
Kembangbahu	0	1
Sugio	0	-
Kedungpring	2	3
Modo	0	1
Babat	2	5
Pucuk	0	2
Sukodadi	1	1
Lamongan	8	9
Tikung	0	-
Sarirejo	0	1
Deket	0	-
Glagah	0	1
Karangbinangun	0	1
Turi	0	-
Kalitengah	0	-
Karang Geneng	1	1
Sekaran	0	1
Maduran	1	2
Laren	0	-
Solokuro	0	1
Paciran	1	-
Brondong	1	2
Kabupaten Lamongan	19	35

Lanjutan Tabel/Continued Table 4.2.2

Kecamatan Subdistrict	Ahli Teknologi Laboratorium Medik/ Medical Laboratory Technician			
	2018	2019	2020	2021
(1)	(34)	(35)	(36)	(37)
Sukorame	1	1
Bluluk	1	1
Ngimbang	11	1
Sambeng	2	1
Mantup	2	1
Kembangbahu	1	1
Sugio	2	1
Kedungpring	4	1
Modo	3	1
Babat	9	1
Pucuk	-	1
Sukodadi	2	1
Lamongan	45	1
Tikung	2	1
Sarirejo	2	1
Deket	2	1
Glagah	1	1
Karangbinangun	2	1
Turi	2	1
Kalitengah	3	1
Karang Geneng	1	1
Sekaran	1	1
Maduran	1	1
Laren	2	1
Solokuro	2	1
Paciran	11	1
Brondong	2	1
Kabupaten Lamongan	117	27

Sumber/Source: Dinas Kesehatan Kabupaten Lamongan

4.3 KEAGAMAAN RELIGION

Tabel 4.3.1 Jumlah Tempat Peribadatan Menurut Kecamatan di Kabupaten Lamongan, 2021
Number of Places of Worship by Subdistrict in Lamongan Regency, 2021

Kecamatan Subdistrict	Masjid Mosque	Mushola Pray Room	Gereja Protestan Protestant Church	Gereja Katholik Catholic Church	Pura Temple	Vihara
(1)	(2)	(3)	(4)	(5)	(6)	(7)
Sukorame	55	17	0	0	0	0
Bluluk	44	77	1	1	0	0
Ngimbang	99	187	1	0	0	0
Sambeng	116	47	0	0	0	0
Mantup	88	41	0	0	0	0
Kembangbahu	96	273	1	0	0	0
Sugjo	139	293	0	0	0	0
Kedungpring	108	80	0	0	0	0
Modo	93	247	0	0	0	0
Babat	90	243	1	0	0	0
Pucuk	54	152	0	0	0	0
Sukodadi	167	40	0	0	0	0
Lamongan	117	75	2	0	0	0
Tikung	94	77	0	0	0	0
Sarirejo	39	97	0	0	0	0
Deket	76	54	0	0	0	0
Glajah	104	81	0	0	0	0
Karangbinangun	72	117	1	0	0	0
Turi	82	74	1	0	1	0
Kalitengah	58	178	0	0	0	0
Karang Geneng	59	353	0	0	0	0
Sekaran	54	44	0	0	0	0
Maduran	48	55	0	0	0	0
Laren	61	55	0	0	0	0
Solokuro	44	236	0	0	0	0
Paciran	89	138	0	0	0	0
Brondong	71	228	0	0	0	0
Kabupaten Lamongan	2217	3559	8	1	1	0

Sumber/Source: Kementerian Agama Kabupaten Lamongan / Department of Religious Affairs of Lamongan Regency

Tabel 4.3.2 Jumlah Penduduk Menurut Kecamatan dan Agama yang Dianut di Kabupaten Lamongan, 2021
Table Population by Subdistrict and Religion in Lamongan Regency, 2021

Kecamatan Subdistrict	Islam Moslem	Protestan Protestant	Katolik Catholic	Hindu Hindu	Budha Buddhist	Lainnya Others
(1)	(2)	(3)	(4)	(5)	(6)	(7)
Sukorame	20080	28	0	0	0	0
Bluluk	21141	242	2	0	1	0
Ngimbang	43287	282	15	5	0	1
Sambeng	47736	88	3	0	2	0
Mantup	42412	46	0	0	1	0
Kembangbahu	45861	89	3	6	3	0
Sugio	54405	58	3	2	0	0
Kedungpring	50159	62	6	3	2	9
Modo	44618	89	2	0	1	0
Babat	75357	252	137	4	9	7
Pucuk	38991	5	1	0	1	0
Sukodadi	50408	29	8	2	0	1
Lamongan	64031	565	138	44	28	4
Tikung	41427	36	6	7	0	0
Sarirejo	22497	4	0	0	0	0
Deket	40898	47	11	2	0	1
Glagah	34999	5	3	2	0	1
Karangbinangun	33225	54	0	4	0	1
Turi	46813	677	2	193	2	0
Kalitengah	30007	18	1	0	0	1
Karang Geneng	36575	21	0	2	3	2
Sekaran	33428	7	0	0	0	0
Maduran	26263	2	0	1	0	1
Laren	36473	6	2	1	0	1
Solokuro	39495	7	0	0	0	2
Paciran	89833	227	4	0	1	0
Brondong	61901	18	2	1	3	0
Kabupaten Lamongan	1172320	2964	349	279	57	32

Sumber/Source: Kementerian Agama Kabupaten Lamongan / Department of Religious Affairs of Lamongan Regency

Tabel 4.3.3 Jumlah Tempat Peribadatan Masjid dan Mushalla di Kabupaten Lamongan, 2021
Table *Number of Places of Worship by Subdistrict in Lamongan Regency, 2021*

Topologi <i>Topology</i>	Jumlah <i>Total</i>
(1)	(2)
Masjid Negara	0
Masjid Raya	0
Masjid Agung	1
Masjid Besar	5
Masjid Jami	2174
Masjid Bersejarah	2
Masjid Publik	30
Masjid Nasional	0
Total Masjid	2212
Mushalla Perumahan	3464
Mushalla Publik	43
Mushalla Perkantoran	12
Mushalla Pendidikan	40
Total Mushalla	3559

Sumber/Source: Kementerian Agama Kabupaten Lamongan

Tabel 4.3.4 **Data SISKOHAT (Sistem Informasi dan Komputerisasi Haji Terpadu) Kabupaten Lamongan, 2021**
Table **Number of Places of Worship by Subdistrict in Lamongan Regency, 2021**

Tahap	Reguler	Jumlah
(1)		
Tahap 1	Reguler	1483
Tahap 2	Reguler	75
	Cadangan	88
Jumlah		1646

Sumber/Source: Kementerian Agama Kabupaten Lamongan

4.4 BENCANA ALAM NATURAL DISASTERS

Tabel 4.4.1 Jumlah Desa¹/Kelurahan yang Mengalami Bencana Alam² Menurut Kecamatan di Kabupaten Lamongan, 2018-2021
Number of Villages¹/Kelurahan that Had Natural Disaster² by Subdistrict in Lamongan Regency, 2018-2021

Kecamatan Subdistrict	Banjir/Flood			
	2018	2019	2020	2021
(1)	(2)	(3)	(4)	(5)
Sukorame	-	-	...	10
Bluluk	-	-	...	1
Ngimbang	-	-	...	1
Sambeng	1	-	...	1
Mantup	-	-	...	-
Kembangbahu	-	-	...	1
Sugjo	-	-	...	-
Kedungpring	-	4	...	4
Modo	2	7	...	3
Babat	5	6	...	5
Pucuk	3	-	...	1
Sukodadi	1	6	...	-
Lamongan	1	4	...	-
Tikung	-	2	...	7
Sarirejo	-	-	...	-
Deket	5	6	...	8
Glagah	3	9	...	15
Karangbinangun	15	13	...	12
Turi	2	6	...	12
Kalitengah	4	15	...	17
Karang Geneng	3	5	...	4
Sekaran	-	-	...	-
Maduran	7	2	...	-
Laren	7	13	...	-
Solokuro	-	-	...	1
Paciran	-	-	...	-
Brondong	3	-	...	-
Kabupaten Lamongan	62	98	...	103

Lanjutan Tabel/*Continued Table 4.4.1*

Kecamatan Subdistrict	Gempa Bumi/ <i>Earthquake</i>			
	2018	2019	2020	2021
(1)	(6)	(7)	(8)	(9)
Sukorame	-	-	-	-
Bluluk	-	-	-	-
Ngimbang	-	-	-	-
Sambeng	-	-	-	-
Mantup	-	-	-	-
Kembangbahu	-	-	-	-
Sugio	-	-	-	-
Kedungpring	-	-	-	-
Modo	-	-	-	-
Babat	-	-	-	-
Pucuk	-	-	-	-
Sukodadi	-	-	-	-
Lamongan	-	-	-	-
Tikung	-	-	-	-
Sarirejo	-	-	-	-
Deket	-	-	-	-
Glagah	-	-	-	-
Karangbinangun	-	-	-	-
Turi	-	-	-	-
Kalitengah	-	-	-	-
Karanggeneng	-	-	-	-
Deket	-	-	-	-
Glagah	-	-	-	-
Laren	-	1	-	-
Deket	-	-	-	-
Glagah	-	-	-	-
Brondong	-	-	-	-
Nama Kabupaten/Kota	-	1	-	-

Lanjutan Tabel/*Continued Table* 4.4.1

Kecamatan Subdistrict	Tanah Longsor/Landslide			
	2018	2019	2020	2021
(1)	(10)	(11)	(12)	(13)
Sukorame	-	-	-	-
Bluluk	-	-	-	-
Ngimbang	-	-	-	-
Sambeng	-	-	-	-
Mantup	-	-	-	-
Kembangbahu	-	-	-	-
Sugio	-	-	-	-
Kedungpring	-	-	-	-
Modo	-	-	-	3
Babat	-	-	-	1
Pucuk	-	-	-	-
Sukodadi	-	-	-	-
Lamongan	-	-	-	-
Tikung	-	-	-	-
Sarirejo	-	-	-	-
Deket	-	-	-	-
Glagah	-	-	-	-
Karangbinangun	-	-	-	-
Turi	-	-	-	-
Kalitengah	-	-	-	-
Karang Geneng	-	-	-	-
Sekaran	-	-	-	-
Maduran	-	-	-	-
Laren	-	-	-	-
Solokuro	-	-	-	-
Paciran	-	-	-	-
Brondong	-	-	-	-
Kabupaten Lamongan	-	-	-	-

Catatan/Note: Data Belum Tersedia

¹ Desa pada tabel ini termasuk Unit Permukiman Transmigrasi (UPT) yang masih dibina oleh kementerian terkait dan nagari di Provinsi Sumatera Barat/Villages in this table are included in Transmigration Settlement Unit which is still fostered by the relevant ministries and the nagari in the Province of Sumatera Barat

² Terjadi dalam tiga tahun terakhir sampai dengan saat pencacahan/Occurred during the last three years by the time of enumeration

Sumber/Source: BPS, Pendataan Potensi Desa (Podes)/BPS-Statistics Indonesia, Village Potential Data Collecting

Tabel 4.4.2 Potensi Kekeringan (Kekurangan Air Bersih) Badan Penanggulangan Bencana Daerah Kabupaten Lamongan, 2016–2020
Table Potential Drought (Lack of Clean Water) PU Perkim Service in Lamongan Regency, 2016–2020

Kecamatan/Subdistrict	Desa/Kelurahan Village/Kelurahan	Jumlah Jiwa	Dusun	Keterangan		
(1)	(2)	(3)		(4)		
Lamongan	Kebet	1 741	Kebet	Kering Langka		
			Blungkan	Kering Langka		
	Sumberejo	2 201	Jagul	Kering Langka		
			Bangkal	Kering Langka		
			Sekarputih	Kering Langka		
			Dampit	Kering Langka		
			Sawo	Kering Langka		
			Plandi	Kering Langka		
			Kaotan	Kering Langka		
			Wajik	1 702	Wajik	Kering Langka
Sidomukti	1 720	Kletek	Kering Langka			
		Kalikapas	Kering Langka			
Tikung	Sidoharjo	5 332	Sidodadi	Kering Langka		
			Bangkalanpule	3 520	Pule	Kering Langka
	Tambakrigadung	5 450	Bangkalan	Kering Langka		
			Graha	Kering Langka		
			Tuwiri	Kering Langka		
			Tambakboyo	Kering Langka		
			Pilanggadung	Kering Kritis		
			Balongsangi	3 549	Kaliombo	Kering Kritis
			Dukuhagung	3 164	Kacangan	Kering Langka
					Lenjer	Kering Langka
Wonokromo	3 604	Gabus	Kering Kritis			
		Jatilengkir	Kering Langka			
		Pilanggot	Kering Langka			
		Soko	4 258	Kebondalem	Kering Kritis	
				Kalitengah	Kering Kritis	
Jatirejo	4 027	Semimi	Kering Kritis			
		Topeng	Kering Kritis			
		Karangpilang	Kering Langka			
		Kemendung	Kering Langka			
		Tambakjurit	Kering Langka			

Lanjutan Tabel/Continued Table 4.4.2

Kecamatan/Subdistrict	Desa/Kelurahan Village/Kelurahan	Jumlah Jiwa	Dusun	Keterangan	
(1)	(2)	(3)	(4)	(4)	
Sugio	Takeranklating	3 734	Banjarkepuh	Kering Langka	
			Takeranklating	Kering Langka	
	Bedingin	2 373	Genceng	Kering Langka	
			Kuripan	Kering Kritis	
	Pangkarejo	3 017	Kowak	Kering Langka	
			Tanggul	Kering Kritis	
	Bakalrejo	3 172	Srempit	Kering Langka	
			Bakalan	Kering Kritis	
	Kedungbanjar	2 155	Kedungpari	Kering Kritis	
	Deketagung	3 643	Kedunggadung	Kering Langka	
Daliwangun	1 587	Wangun	Kering Kritis		
Sidobogem	893	Sidobogem	Kering Langka		
Mantup	Sidorejo	3 432	Kacangan	Kering Langka	
			Sendangrejo	Kering Kritis	
	Kedungdadi	2 595	Caling	Kering Langka	
			Jati	Kering Kritis	
	Sugio	5 408	Kedungdadi	Kering Kritis	
			Kedungkendo	Kering Kritis	
	Sekarbagus	5 109	Gondangwaruk	Kering Langka	
	Lawanganagung	3 099	Bagusan	Kering Langka	
			Sidowayah	Kering Langka	
	Mantup	Mantup	6 676	Lawangan	Kering Kritis
Oro-oro Ombo				Kering Kritis	
Kembangbahu	Kedungmegarih	2 994	Megarih	Kering Langka	
			Kedungklating	Kering Kritis	
	Sidomukti	2 064	Kedungdowo	Kering Langka	
			Pondok Pesantren	Kering Langka	
	Tlogoagung	2 656	Gintungan	Kering Langka	
			Sukoanyar	Kering Langka	
	Randubener	1 654	Kedungglonggong	Kering Langka	
			Tanggungan	Kering Langka	
	Kaliwates	Puter	4 322	Slatung	Kering Kritis
				Tlogo	Kering Langka
Puter	Puter	4 322	Besi	Kering Langka	
			Randubener	Kering Langka	
Puter	Puter	4 322	Kaliwates	Kering Langka	
			Pucung	Kering Langka	
Puter	Puter	4 322	Puter	Kering Langka	
			Puter	Kering Langka	

Lanjutan Tabel/Continued Table 4.4.2

Kecamatan/Subdistrict	Desa/Kelurahan Village/Kelurahan	Jumlah Jiwa	Dusun	Keterangan
(1)	(2)	(3)		(4)
			Tempuran	Kering Langka
			Miru	Kering Langka
	Gintungan	2 153	Gintungan	Kering Langka
	Katemas	1 934	Katemas	Kering Langka
	Pelang	4 081	Pelang	Kering Langka
	Sukosongo	2 768	Sukosongo	Kering Langka
	Maor	1 292	Maor	Kering Langka
Sukodadi	Banjarejo	3 666	Bulakwatu	Kering Langka
			Plembon	Kering Langka
			Banjaran	Kering Langka
	Siwalanrejo	1 210	Ngampel	Kering Langka
			Ngrayung	Kering Langka
			Siwalan	Kering Langka
			Nabru	Kering Langka
	Sukolilo	4 553	Dukoh	Kering Langka
	Gedangan	3 004	Pilang	Kering Kritis
			Piri	Kering Kritis
			Megayuh	Kering Langka
			Gempol	Kering Langka
			Dorogedih	Kering Langka
	Sugihrejo	1 777	Banguran	Kering Langka
	Baturono	3 038	Baturono	Kering Langka
			Genengan	Kering Kritis
			Cabean	Kering Langka
			Dorocilik	Kering Kritis
			Balung	Kering Langka
			Pilangbango	Kering Kritis
Sarirejo	Kedungkumpul	2 473	Walangkoko	Kering Kritis
	Gempoltukmloko	2 048	Mloko	Kering Kritis
			Gempolpayung	Kering Langka
			Dampit	Kering Langka
	Sarirejo	2 691	Kradenan	Kering Langka
			Gendot	Kering Kritis
			Gedondong	Kering Kritis
	Simbatan	5 094	Panggung	Kering Langka
			Simbatan	Kering Langka
	Canggih	2 065	Canggih	Kering Langka
	Tambakmenjangan	924	Sepat	Kering Kritis

Lanjutan Tabel/Continued Table 4.4.2

Kecamatan/Subdistrict	Desa/Kelurahan Village/Kelurahan	Jumlah Jiwa	Dusun	Keterangan
(1)	(2)	(3)	(4)	(4)
			Tulung	Kering Kritis
Modo	Sumberagung	2 605	Pulo	Kering Kritis
			Dunglonggong	Kering Kritis
	Kedungwaras	2 165	Kedung	Kering Kritis
			Landehan	Kering Kritis
			Rajung	Kering Kritis
	Kedunglerep	1 620	Mbajul	Kering Kritis
	Kedungrejo	2 112	Gabang	Kering Kritis
			Karangpilang	Kering Langka
	Jatipayak	2 428	Jatipayak	Kering Kritis
	Madelem	1 559	Madelem	Kering Kritis
	Kacangan	2 560	Kacangan	Kering Kritis
			Lengkir	Kering Langka
			Nglenjer	Kering Langka
			Kepoh	Kering Langka
			Kepak	Kering Langka
	Sidomulyo	1 893	Sidomulyo	Kering Kritis
Bluluk	Talunrejo	3 278	Talun	Kering Kritis
			Gampeng	Kering Langka
			Kayen	Kering Kritis
			Godok	Kering Langka
			Swalow	Kering Langka
			Majenon	Kering Langka
	Bluluk	3445	Bluluk	Kering Langka
			Duwal	Kering Langka
			Kauman	Kering Langka
			Polaman	Kering Langka
			Mengkuli	Kering Langka
			Banjaranyar	Kering Langka
			Suren	Kering Kritis
	Cangkring	2702	Cangkring	Kering Langka
			Melaten	Kering Kritis
			Boworejo	Kering Kritis
			Sengon	Kering Kritis
			Tempuran	Kering Kritis
			Banjardowo	Kering Kritis
Sukorame	Sembung	1075	Sembung	Kering Kritis
	Sukorame	6457	Sukorame	Kering Kritis

Lanjutan Tabel/Continued Table 4.4.2

Kecamatan/Subdistrict	Desa/Kelurahan Village/Kelurahan	Jumlah Jiwa	Dusun	Keterangan		
(1)	(2)	(3)		(4)		
Kedungpring	Bangleh	1561	Bangleh	Kering Kritis		
	Gunungrejo	3913	Ngadipuro	Kering langka		
Sukomalo		2782	Banyuurip	Kering langka		
			Longko	Kering langka		
			Bulu	Kering Kritis		
			Banan	Kering Kritis		
			Kabluk	Kering Kritis		
			Mojoroto	Kering Kritis		
			Lebak	Kering Kritis		
			Longgean	Kering Kritis		
			Sukonggeneng	Kering Kritis		
			Maindu	2478	Maindu	Kering Kritis
Glagah	Margoanyar	2369	Lonjong	Kering Langka		
Babat	Kedungkulon	3903	Gendong	Kering Langka		
	Bulumargi	3532	Awarawar	Kering Kritis		
Sambeng			Sambangan	Kering Langka		
			Kasa	Kering Kritis		
			Sidomanis	Kering Kritis		
			Blulrejo	Kering Kritis		
			Gempolnogo	Kering Kritis		
			Barurejo	1495	Tlatah wetan	Kering Langka
			Bendungan	Kering Langka		
Wudi	1941	Wudi	Kering Kritis			
Wonorejo		1596	Jombok	Kering Kritis		
			Wonokoyo	Kering Kritis		
			Sendangharjo	Kering Langka		
Brondong	Sendangharjo	5683	Sendangharjo	Kering Langka		
Karangbinangun	Gawerejo	1640	Gawerejo	Kering Langka		
Jumlah	78		174			

Sumber/Source: Badan Penanggulangan Bencana Daerah Kabupaten Lamongan

4.5 KEMISKINAN POVERTY

Tabel 4.5.1 Garis Kemiskinan, Jumlah, dan Persentase Penduduk Miskin di Kabupaten Lamongan, 2013–2021
Table Poverty Line, Number, and Percentage of Poor People in Lamongan Regency, 2013–2021

Tahun Year	Garis Kemiskinan (rupiah/kapita/bulan) Poverty Line (rupiah/capita/month)	Jumlah Penduduk Miskin (ribu) Number of Poor People (thousand)	Persentase Penduduk Miskin Percentage of Poor People
(1)	(2)	(3)	(4)
2013	279.166	192,0	16,18
2014	289.403	186,1	15,68
2015	303.780	182,6	15,38
2016	321.002	176,9	14,89
2017	335.783	171,4	14,42
2018	360.444	164,0	13,80
2019	380.220	157,1	13,21
2020	397.980	164,68	13,85
2021	419.309	166,82	13,86

Sumber/Source: BPS, Survei Sosial Ekonomi Nasional Maret/BPS-Statistics Indonesia, March National Socioeconomic Survey

Tabel 4.5.2 Indeks Kedalaman Kemiskinan dan Indeks Keparahan Kemiskinan di Kabupaten Lamongan, 2013–2020
Table *Poverty Gap Index and Poverty Severity Index in Lamongan Regency, 2013–2020*

Tahun Year	Indeks Kedalaman Kemiskinan Poverty Gap Index	Indeks Keparahan Kemiskinan Poverty Severity Index
(1)	(2)	(3)
2013	2,00	0,40
2014	2,40	0,55
2015	2,25	0,58
2016	2,40	0,66
2017	2,53	0,66
2018	2,83	0,86
2019	2,53	0,67
2020	2,71	0,78

Sumber/Source: BPS, Survei Sosial Ekonomi Nasional Maret/BPS-Statistics Indonesia, March National Socioeconomic Survey

4.6 KRIMINALITAS CRIMINALITY

Tabel 4.6.1 Jumlah Kriminalitas Menurut Kecamatan di Kabupaten Lamongan, 2020-2021
Number of Criminality by Subdistrict in Lamongan Regency, 2020-2021

Kesatuan Unity	2020	2021
(1)	(2)	(3)
POLRES LAMONGAN	92	...
POLSEK KOTA	3	...
POLSEK DEKET	5	...
POLSEK TURI	1	...
POLSEK TIKUNG	1	...
POLSEK SARIREJO	1	...
POLSEK KEMBANGBAHU	0	...
POLSEK NGIMBANG	4	...
POLSEK BLULUK	0	...
POLSEK SAMBENG	2	...
POLSEK SUKORAME	0	...
POLSEK MODO	4	...
POLSEK MANTUP	3	...
POLSEK BABAT	17	...
POLSEK KEDUNGPRING	6	...
POLSEK SUGIO	3	...
POLSEK SUKODADI	5	...
POLSEK PUCUK	4	...
POLSEK SEKARAN	1	...
POLSEK MADURAN	2	...
POLSEK KARANGGENENG	7	...
POLSEK PACIRAN	10	...
POLSEK SOLOKURO	1	...
POLSEK BRONDONG	4	...
POLSEK LAREN	0	...
POLSEK KARANGBINANGUN	0	...
POLSEK GLAGAH	0	...
POLSEK KALITENGAH	1	...
Jumlah/Total	177	...

Sumber/Source: Polres Kabupaten Lamongan

4.7 PPKS DAN PSKS PPKS AND PSKS

Tabel 4.7.1 **Pemerlu Pelayanan Kesejahteraan Sosial (PPKS) Kabupaten Lamongan, 2020**
Social Welfare Services (PPKS) Lamongan Regency, 2020

Jenis Pemerlu Pelayanan Kesehatan Sosial (PPKS)	Laki-laki Male	Perempuan Female	Wilayah	Jumlah Total
(1)	(2)	(3)	(4)	(5)
Keluarga Fakir Miskin	-	-	-	88,106
Anak Jalanan	19	6	-	25
Tuna Susila *	2	5	-	7
Pengemis	5	16	-	21
Gelandangan & Gelandangan Psikotik	15	9	-	24
Anak Balita Terlantar	1	-	-	1
Anak Terlantar	-	-	-	-
Anak Berhadapan Dengan Hukum	8	1	-	9
Anak Dengan Kedisabilitas				-
a. Tubuh	65	32	-	97
b. Netra	6	9	-	15
c. Cacat Wicara	15	20	-	35
d. Mental	78	20	-	98
e. Cacat Ganda	85	60	-	145
Anak Yang menjadi Korban Tindak kekerasan atau diperlakukan salah	3	2	-	5
Anak Yang Memerlukan perlindungan Khusus.	-	3	-	3
Lanjut Usia Terlantar	1	4	-	5
Penyandang Disabilitas & Penyandang Penyakit Kronis				-
a. Tubuh	209	169	-	378
b. Netra	63	90	-	153
c. Cacat Wicara	15	8	-	23
d. Mental	34	21	-	55
e. Cacat Ganda	96	79	-	175
f. Penderita Penyakit Kronis	562	533	-	1,095

Lanjutan Tabel/*Continued Table* 4.7.1

Jenis Pemerlu Pelayanan Kesehatan Sosial (PPKS)	Laki-laki Male	Perempuan Female	Wilayah	Jumlah Total
(1)	(2)	(3)	(4)	(5)
Pemulung	-	-	-	-
Kelompok Minoritas	-	-	-	-
Bekas Warga Binaan Lembaga Pemasyarakatan (BWBLP)	-	-	-	-
Orang dengan HIV /AIDS (ODHA)	676	550	-	1,226
Korban Penyalahgunaan Napza	-	-	-	-
Korban Trafficking	-	-	-	-
Korban Tindakan Kekerasan atau yang Diperlakukan Salah				
a. Wanita	-	-	-	-
b. Laki-laki	-	-	-	-
c. Lanjut Usia	-	-	-	-
Pekerja Migran Bermasalah Sosial (PMBS)	3	-	-	3
Korban bencana Alam	-	-	-	36,204
Korban Bencana Sosial	-	-	-	1,511
Perempuan Rawan Sosial Ekonomi	-	-	-	-
Keluarga Bermasalah Sosial Psikologis	-	-	-	-
Masyarakat Daerah Tertinggal dan Terpencil	-	-	-	-
Jumlah	1,961	1,637	-	129,419

Sumber/Source: Dinas Sosial Kabupaten Lamongan

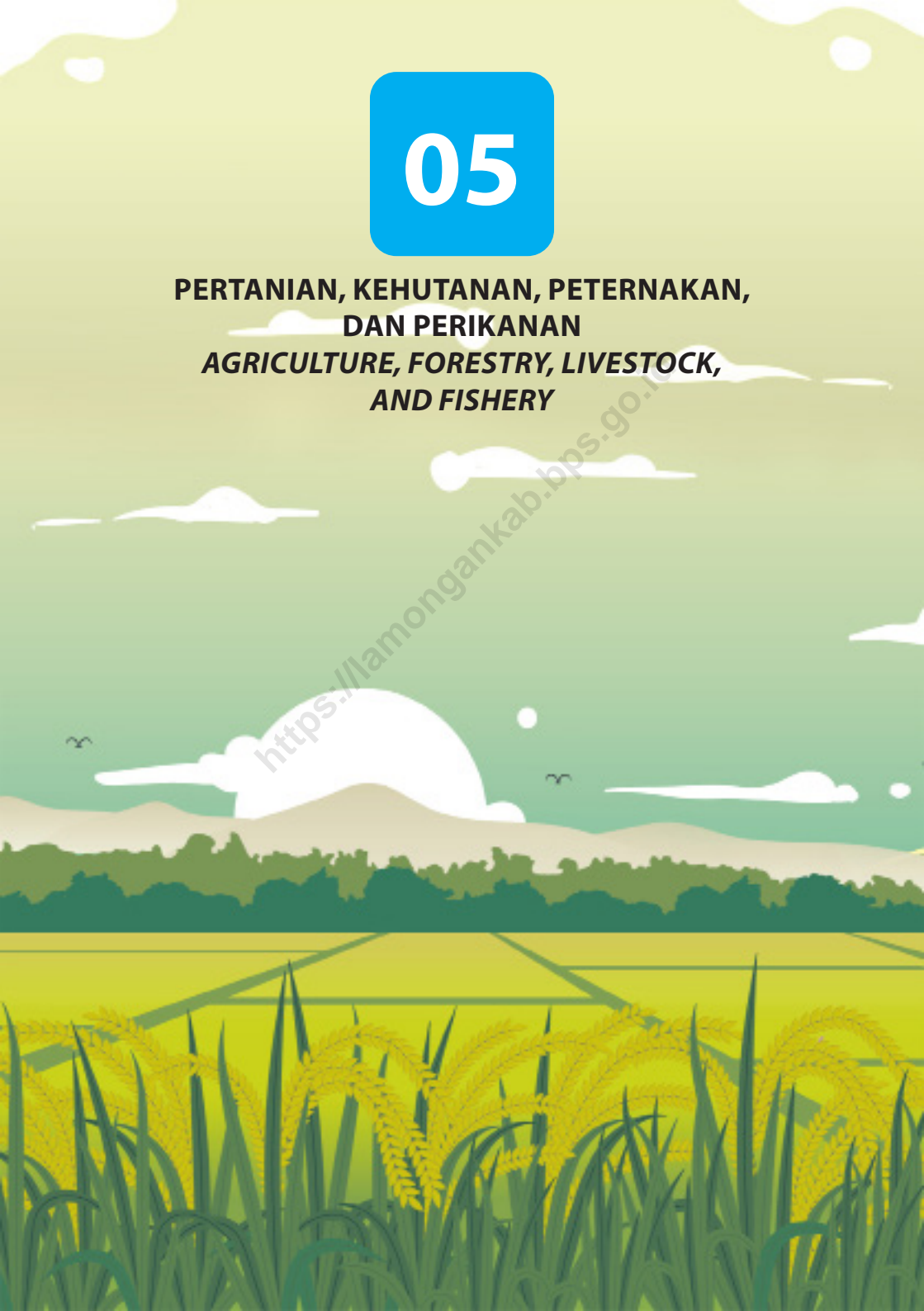
Tabel 4.7.2 Potensi Dan Sumber Kesejahteraan Sosial (PSKS) Kabupaten Lamongan, 2020
Table Potential and Sources of Social Welfare Lamongan Regency, 2020

Potensi Dan Sumber Kesejahteraan Sosial (PSKS)	Laki-laki Male	Perempuan Female	Jumlah Total
(1)	(2)	(3)	(4)
Pekerja Sosial Profesional	0	1	1
Pekerja Sosial Masyarakat (PSM)	-	-	81
Wanita Pemimpin Kesejahteraan Sosial	-	-	-
Penyuluh Sosial	-	-	-
Taruna Siaga Bencana (TAGANA)	34	6	40
Tenaga kesejahteraan Sosial kecamatan (TKSK)	23	4	27
Karang Taruna	-	-	474
Lembaga Kesejahteraan Sosial	-	-	34
Lembaga Konsultasi Kesejahteraan Keluarga (LK3)	7	4	11
Dunia Usaha Yang Melakukan Usaha Kesejahteraan Sosial	-	-	-
Wahana Kesejahteraan Sosial Berbasis Masyarakat (WKSBM)	20	40	60
Keluarga Pioner	-	-	20

Sumber/Source: Dinas Sosial Kabupaten Lamongan

05

**PERTANIAN, KEHUTANAN, PETERNAKAN,
DAN PERIKANAN
AGRICULTURE, FORESTRY, LIVESTOCK,
AND FISHERY**



PENJELASAN TEKNIS

1. **Lahan sawah** adalah lahan pertanian yang berpetak-petak dan dibatasi oleh pematang (galengan), saluran untuk menahan/ menyalurkan air, yang biasanya ditanami padi sawah tanpa memandang dari mana diperoleh atau status lahan tersebut. Lahan yang dimaksud termasuk lahan yang terdaftar di Pajak Bumi Bangunan, luran Pembangunan Daerah, lahan bengkok, lahan serobotan, lahan rawa yang ditanami padi dan lahan bekas tanaman tahunan yang telah dijadikan sawah, baik yang ditanami padi, palawija atau tanaman semusim lainnya.
2. **Tegal/Kebun** adalah lahan pertanian bukan sawah (lahan kering) yang ditanami tanaman semusim atau tahunan dan terpisah dengan halaman sekitar rumah serta penggunaannya tidak berpindah pindah.
3. **Ladang/Huma** adalah lahan pertanian bukan sawah (lahan kering) yang biasanya ditanami tanaman semusim dan penggunaannya hanya semusim atau dua musim, kemudian akan ditinggalkan bila sudah tidak subur lagi (berpindah-pindah). Kemungkinan lahan ini beberapa tahun kemudian akan dikerjakan kembali jika sudah subur.

TECHNICAL NOTES

1. **Wetland** is agricultural land that separated by small dykes to resist water, where the main crop is usually wetland paddy without considering where it is got from or the status of the land. It includes the land that is registered at land income tax office, regional development contribution, 'bengkok' land, illegal ownership, swamps for rice cultivation, and annual crop land mark that has been used as rice field, which are both planted with paddy, secondary crops or the other seasonal crops.
2. **Dry field/Garden** is an dryland (unirrigated land) which is planted with seasonal or annual crops and separately from the yard around the house without shifting
3. **Unirrigated agricultural field /Shifting cultivation land** is dryland (unirrigated land) that usually is cultivated for seasonal crops and utilized only for one or two seasons, then it will be left when it is not fertile (shifting). Maybe, this land will be used again in a few years if it has been fertile.

4. **Lahan yang sementara tidak diusahakan** adalah lahan yang biasanya diusahakan tetapi untuk sementara (lebih dari 1 (satu) tahun tetapi kurang dari atau sama dengan 2 (dua) tahun) tidak diusahakan, termasuk lahan sawah yang tidak diusahakan selama lebih dari 2 (dua) tahun.
5. **Data pokok tanaman pangan yang dikumpulkan** adalah luas panen dan produktivitas (hasil per hektar). Produksi tanaman pangan merupakan hasil perkalian antara luas panen dengan produktivitas. Pengumpulan data luas panen dilakukan setiap bulan dengan pendekatan area kecamatan di seluruh wilayah Indonesia. Pengumpulan data produktivitas dilakukan melalui pengukuran langsung pada plot ubinan berukuran 2½ m x 2½ m. Pengumpulan data produktivitas dilakukan setiap subround (empat bulanan) pada waktu panen petani.
6. **Data produksi padi dan palawija yang disajikan** adalah dalam kualitas: gabah kering giling (padi), pipilan kering (jagung), biji kering (kedelai dan kacang tanah), dan umbi basah (ubi kayu dan ubi jalar).
7. **Tanaman sayuran dan buah-buahan semusim**
Tanaman sayuran
4. **Temporarily unused land** is land that is regularly used but temporarily (more than a year but less or equal than two years) is unused, it includes wetland that is not cultivated more than two years.
5. **The main food crops data collected consists** of harvested area and productivity (yield per hectare). Food crops production is generated by harvested area multiplied by productivity. The harvested area data is collected every month using sub district area approach in all sub district in Indonesia. The productivity data collection is conducted by a direct measurement in 2½m x 2½m crop cutting plot. The productivity measurement is conducted in every subround (four monthly) at the time when farmers are harvesting their crops.
6. **Production of rice plants and secondary crops data** are presented in the form of: dry unhusked rice (paddy), dry loose maize (maize), dry shells crops (soybeans and peanuts), and fresh roots (cassava and sweet potatoes).
7. **Seasonal vegetable and fruit plants** Seasonal vegetable plants are plants which are

semusim adalah. **Lahan yang sementara tidak diusahakan** adalah lahan yang biasanya diusahakan tetapi untuk sementara (lebih dari 1 (satu) tahun tetapi kurang dari atau sama dengan 2 (dua) tahun) tidak diusahakan, termasuk lahan sawah yang tidak diusahakan selama lebih dari 2 (dua) tahun.

5. **Data pokok tanaman pangan yang dikumpulkan** adalah luas panen dan produktivitas (hasil per hektar). Produksi tanaman pangan merupakan hasil perkalian antara luas panen dengan produktivitas. Pengumpulan data luas panen dilakukan setiap bulan dengan pendekatan area kecamatan di seluruh wilayah Indonesia. Pengumpulan data produktivitas dilakukan melalui pengukuran langsung pada plot ubinan berukuran 2½ m x 2½ m. Pengumpulan data produktivitas dilakukan setiap subround (empat bulanan) pada waktu panen petani.
 6. **Data produksi padi dan palawija yang disajikan** adalah dalam kualitas: gabah kering giling (padi), pipilan kering (jagung), biji kering (kedelai dan kacang tanah), dan umbi basah (ubi kayu dan ubi jalar).
 7. **Tanaman sayuran dan buah-buahan**
Tanaman sayuran
4. **Temporarily unused land** is land that is regularly used but temporarily (more than a year but less or equal than two years) is unused, it includes wetland that is not cultivated more than two years.
 5. **The main food crops data collected consists** of harvested area and productivity (yield per hectare). Food crops production is generated by harvested area multiplied by productivity. The harvested area data is collected every month using sub district area approach in all sub district in Indonesia. The productivity data collection is conducted by a direct measurement in 2½m x 2½m crop cutting plot. The productivity measurement is conducted in every subround (four monthly) at the time when farmers are harvesting their crops.
 6. **Production of rice plants and secondary crops data** are presented in the form of: dry unhusked rice (paddy), dry loose maize (maize), dry shells crops (soybeans and peanuts), and fresh roots (cassava and sweet potatoes).
 7. **Seasonal vegetable and fruit plants** Seasonal vegetable plants are plants which are the

semusim adalah t a n a m a n sumber vitamin, garam mineral dan lain-lain yang dikonsumsi dari bagian tanaman yang berupa daun, bunga, buah, dan umbinya, yang berumur kurang dari satu tahun.

Tanaman buah-buahan semusim adalah tanaman sumber vitamin, garam mineral, dan lain-lain yang dikonsumsi dari bagian tanaman yang berupa buah, berumur kurang dari satu tahun, tidak berbentuk pohon/rumpun tetapi menjalar dan berbatang lunak.

8. **Tanaman buah-buahan dan sayuran tahunan**

Tanaman buah-buahan tahunan adalah tanaman sumber vitamin, garam mineral, dan lain-lain yang dikonsumsi dari bagian tanaman yang berupa buah dan merupakan tanaman tahunan\

Tanaman sayuran tahunan adalah tanaman sumber vitamin, garam mineral, dan lain-lain yang dikonsumsi dari bagian tanaman yang berupa daun dan atau buah yang berumur lebih dari satu tahun.

9. **Tanaman biofarmaka** adalah tanaman yang bermanfaat untuk obat-obatan, kosmetik, dan kesehatan yang dikonsumsi atau digunakan dari bagian-bagian tanaman seperti daun, batang, buah, umbi (rimpang) ataupun akar.

sources of vitamin, mineral salt, etc, consumed from the part of the plant in the form of leaf, flower, fruit, and root with the age of less than one year.

Seasonal fruit plants are plants which are the sources of vitamin, mineral salt, etc, consumed from the part of the plant in the form of fruits. These plants are creeps with the age of less than one year.

8. **Annual fruit and vegetable plants**

Annual fruit plants are plants which are the sources of vitamin, contained mineral salt, etc, consumed from the part of plant in the form of fruit and more than one year of age.

Annual vegetable plants are plants which are the sources of vitamin, contained mineral salt, etc, consumed from the part of the plant in the form of vegetable and more than one year of age.

9. **Medicinal plants** are plants which are useful for medicine. It is consumed from part of the plant such as leaf, flower, fruit, tuber, and root.

10. **Tanaman hias** adalah tanaman yang mempunyai nilai keindahan baik bentuk, warna daun, tajuk maupun bunganya, sering digunakan untuk penghias pekarangan dan lain sebagainya
10. ***Ornamental plants** are plants which have a beauty value, either in shape, colour of leaf or crown of flower, and they are often used as a yard decorator.*
11. **Luas panen tanaman hortikultura** adalah luas tanaman sayuran, buah-buahan, biofarmaka, dan tanaman hias yang diambil hasilnya/dipanen pada periode pelaporan.
11. ***Harvested area of horticulture** is area which vegetable, fruit, medicinal and ornamental plant of crop harvested during the period of report.*
12. **Luas panen untuk tanaman sayuran** adalah luas tanaman yang dipanen sekaligus/habis/dibongkar dan luas tanaman yang dipanen berkali-kali (lebih dari satu kali)/belum habis.
12. ***Harvested area of vegetables** is area of entirely plant harvested/ demolished and plant harvested several times/undemolished.*
- Tanaman yang dipanen sekaligus/ habis/dibongkar** adalah tanaman yang sehabis panen langsung dibongkar/dicabut, terdiri dari bawang merah, bawang putih, bawang daun, kentang, kol/kubis, kembang kol, petsai/sawi, wortel, lobak, dan kacang merah.
- Entirely plants harvested/ demolished** are plants usually harvested once and demolished to be substituted by other plants, consisting of: shallots, garlic, leeks, potato, cabbage, cauli flower, mustard green, carrots, chinese radish, and red kidney beans.*
- Tanaman yang dipanen berkali-kali (lebih dari satu kali)/belum habis** adalah tanaman yang pemanenannya lebih dari satu kali dan biasanya dibongkar apabila panen terakhir sudah tidak memadai lagi, terdiri dari: kacang panjang, cabe besar, cabe rawit, jamur, tomat, terung, buncis, ketimun, labu siam, kangkung, bayam, melon, semangka, dan blewah.
- Plants harvested several times/ undemolished** are plants usually harvested more than once and demolished in the case that the last harvest was economically not profitable. They consist of : yard long beans, chili, small chili, mushroom, tomatoes, egg plant, frech beans, cucumber, pumpkin/ chajota, swamp cabbage, spinach, melon, watermelon, and blewah .*

13. **Produksi hortikultura** adalah hasil menurut bentuk produk dari setiap tanaman sayuran, buah-buahan, biofarmaka dan tanaman hias yang diambil berdasarkan luas yang dipanen/tanaman yang menghasilkan pada bulan/triwulan laporan.
14. Data populasi ternak bersumber dari Direktorat Jenderal Peternakan dan Kesehatan Hewan Kementerian Pertanian, sedangkan jumlah pemotongan ternak merupakan hasil Survei Laporan Pemotongan Ternak. Pengumpulan data pemotongan ternak dilakukan secara lengkap setiap triwulan di seluruh Rumah Potong Hewan (RPH) dan Tempat Pemotongan Hewan (TPH) yang ada di Indonesia. Pada tahun 2013 jumlah Dokumen RPH/TPH hasil pencacahan yang diolah sebanyak 4.033.
15. Data statistik perikanan merupakan data sekunder yang bersumber dari Direktorat Jenderal Perikanan Tangkap dan Direktorat Jenderal Budidaya. Statistik perikanan dibedakan atas data Perikanan Tangkap dan Perikanan Budidaya. Perikanan Tangkap diklasifikasikan atas penangkapan ikan di laut dan penangkapan ikan di perairan umum. Perikanan Budidaya diklasifikasikan atas jenis budidaya yaitu budidaya
13. **Horticulture production** is the standard production quantity form of vegetable, fruit, medicinal and ornamental plant based on harvested area/the number of production plants reported monthly/quarterly.
14. Data of domestic livestock population are obtain from the Directorate General of Livestock and Animal Health Service, while data on the number of animals slaughtered are based on the quarterly survey conducted by BPS. This survey is a complete enumeration on all slaughterhouses and abattoirs in Indonesia. There are 4.033 covered in 2013.
15. Fishery Statistics are secondary data obtained from the Directorate General of Capture Fisheries and Directorate General of Aquaculture. Fishery statistics are categorized into capture fisheries and aquaculture. Capture fisheries are further classified into marine capture fisheries and inland open water capture fisheries. Aquaculture are further classified into several types of culture: marine culture, brackish water pond, fresh water pond, cage, floating net, and

laut, tambak, kolam, karamba, jaring apung, dan sawah.

fish breeding in paddy fields.

16. Rumah Tangga Perikanan Tangkap adalah rumah tangga yang melakukan kegiatan penangkapan ikan/binatang air lainnya/tanaman air dengan tujuan sebagian/seluruh hasilnya untuk dijual.

16. A capture fishery household is a household conducting activities in catching fishes/other aquatic animals/aquatic plants, for which the products are wholly or partly to be sold.

17. Rumah Tangga Perikanan Budidaya adalah rumah tangga yang melakukan kegiatan budidaya ikan/binatang air lainnya/tanaman air dengan tujuan sebagian/seluruh hasilnya untuk dijual.

17. An aquaculture fishery household is a household conducting activities in culturing fishes/other aquatic animals/aquatic plants, for which the products are wholly or partly to be sold.--Temporarily unused land is land that is regularly used but temporarily (more than a year but less or equal than twoyears) is unused, it includes wetland that is not cultivated more than two years

**5.1 TANAMAN PANGAN
FOOD CROPS**

Tabel 5.1.1 Luas Areal Tanaman Pangan Menurut Kecamatan dan Jenis Tanaman di Kabupaten Lamongan (ha), 2020 dan 2021
Area of Food Plants by District and Types of Plants in Lamongan Regency / City (ha), 2020 and 2021

Kecamatan Subdistrict	Padi		Jagung	
	2020	2021	2020	2021
(1)	(1)	(2)	(3)	(4)
Sukorame	3 848	3 857	1 754	1 775
Bluluk	4 394	4 370	2 625	2 473
Ngimbang	6 416	6 416	4 150	4 009
Sambeng	5 605	5 524	6 434	6 702
Mantup	7 144	6 977	4 921	5 388
Kembangbahu	8 328	8 912	1 146	1 021
Sugio	11 220	10 991	2 755	2 646
Kedungpring	8 631	8 632	1 796	2 764
Modo	9 173	9 345	3 322	3 747
Babat	7 660	7 896	221	1 537
Pucuk	6 304	6 206	-	32
Sukodadi	7 151	7 758	12	2 190
Lamongan	4 837	4 594	512	415
Tikung	7 145	7 402	1 256	1 255
Sarirejo	6 990	7 045	1 333	1 000
Deket	3 694	3 744	172	93
Glagah	3 979	3 894	23	13
Karangbinangun	4 041	3 975	107	64
Turi	5 105	4 760	83	5
Kalitengah	3 260	3 275	214	138
Karanggeneng	4 115	3 960	354	349
Sekaran	6 356	6 359	66	208
Maduran	4 800	4 646	244	767
Laren	8 780	9 061	1 619	806
Solokuro	2 588	2 857	7 816	7 402
Paciran	629	606	7 083	7 198
Brondong	1 123	1 144	1 810	4 165
Kabupaten Lamongan	153 316	154 206	51 828	58 162

Lanjutan Tabel/*Continued Table* 5.1.1

Kecamatan Subdistrict	Kedelai		Kacang tanah	
	2020	2021	2020	2021
(1)	(5)	(6)	(7)	(8)
Sukorame	-	-	-	-
Bluluk	-	-	-	-
Ngimbang	-	-	5	5
Sambeng	398	123	40	105
Mantup	256	189	-	-
Kembangbahu	1 161	952	-	1
Sugio	710	963	20	28
Kedungpring	446	750	-	-
Modo	86	518	-	-
Babat	-	3	-	-
Pucuk	-	-	-	-
Sukodadi	-	-	-	-
Lamongan	37	46	7	7
Tikung	522	484	-	-
Sarirejo	1 203	1 000	13	5
Deket	-	-	-	6
Glagah	-	-	-	-
Karangbinangun	-	-	-	-
Turi	-	-	-	-
Kalitengah	-	-	-	3
Karanggeneng	-	-	-	-
Sekaran	-	-	-	-
Maduran	-	-	-	-
Laren	-	-	-	-
Solokuro	-	-	150	1 100
Paciran	-	-	2 948	2 948
Brondong	-	-	1 273	1 198
Kabupaten Lamongan	4 819	5 028	4 456	5 406

Lanjutan Tabel/Continued Table 5.1.1

Kecamatan Subdistrict	Kacang Hijau		Ubi Kayu		Ubi Jalar	
	2020	2021	2020	2021	2020	2021
(1)	(9)	(10)	(11)	(12)	(13)	(14)
Sukorame	-	-	-	-	-	-
Bluluk	20	-	75	13	-	-
Ngimbang	-	10	-	-	-	-
Sambeng	10	34	-	-	-	-
Mantup	-	-	-	-	-	-
Kembangbahu	187	314	-	-	-	-
Sugio	2 036	3 641	80	40	-	-
Kedungpring	17	164	-	-	21	19
Modo	-	-	1	7	3	3
Babat	-	9	-	-	-	-
Pucuk	1 107	812	-	-	-	-
Sukodadi	222	250	13	2	-	-
Lamongan	9	9	15	14	-	-
Tikung	63	271	-	-	-	-
Sarirejo	1 074	1 000	5	5	-	-
Deket	-	2	-	2	-	-
Glagah	-	-	-	-	-	-
Karangbinangun	-	21	-	-	-	-
Turi	-	-	-	-	-	-
Kalitengah	-	4	2	2	40	50
Karanggeneng	-	5	-	-	-	-
Sekaran	347	413	3	-	-	-
Maduran	42	553	-	-	-	-
Laren	-	-	-	-	-	-
Solokuro	-	-	5	-	-	-
Paciran	-	-	845	845	-	-
Brondong	-	-	708	1 070	-	-
Kabupaten Lamongan	5 134	7 512	1 752	2 000	64	72

Catatan/Note: data belum tersedia/data not available

Sumber/Source: Dinas Ketahanan Pangan dan Pertanian Kabupaten Lamongan/Food Security and Agriculture Office of Lamongan Regency

Tabel 5.1.2 **Produksi Tanaman Pangan Menurut Kecamatan dan Jenis Tanaman di Kabupaten Lamongan (ton), 2020 dan 2021**
Table **Production of Food Plants by District and Types of Plants in Lamongan Regency / City (tonnes), 2020 and 2021**

Kecamatan Subdistrict	Padi		Jagung	
	2020	2021	2020	2021
(1)	(1)	(2)	(3)	(4)
Sukorame	29 976	33 667	18 774	19 193
Bluluk	33 966	34 326	28 009	26 614
Ngimbang	49 874	49 959	44 543	43 377
Sambeng	42 859	42 921	68 844	72 315
Mantup	55 058	55 223	56 378	62 070
Kembangbahu	64 180	70 227	10 463	9 071
Sugio	87 591	87 598	30 186	29 018
Kedungpring	66 933	67 819	19 493	30 072
Modo	70 999	73 358	38 579	42 828
Babat	58 471	61 405	1 965	13 710
Pucuk	50 495	48 872	-	304
Sukodadi	54 465	60 360	118	21 604
Lamongan	36 632	35 267	4 091	3 411
Tikung	53 945	57 612	12 405	12 512
Sarirejo	52 215	54 669	11 522	8 860
Deket	27 521	29 004	1 344	730
Glagah	29 670	30 256	179	103
Karangbinangun	30 294	30 566	840	505
Turi	38 352	36 870	642	39
Kalitengah	24 496	25 447	1 687	1 089
Karangganeng	31 027	30 686	2 975	2 958
Sekaran	48 263	49 473	617	1 966
Maduran	36 432	36 142	2 194	6 895
Laren	68 661	71 401	17 412	8 677
Solokuro	18 349	20 400	93 128	87 603
Paciran	4 397	4 269	81 348	84 612
Brondong	7 844	8 124	20 869	48 960
Kabupaten Lamongan	1 172 965	1 196 310	568 604	570 200

Lanjutan Tabel/Continued Table 5.1.2

Kecamatan Subdistrict	Kedelai		Kacang tanah	
	2020	2021	2020	2021
(1)	(5)	(6)	(7)	(8)
Sukorame	-	-	-	-
Bluluk	-	-	-	-
Ngimbang	-	-	9	10
Sambeng	750	231	81	223
Mantup	484	354	-	-
Kembangbahu	2 171	1 787	-	2
Sugjo	1 335	1 835	41	60
Kedungpring	843	1 433	-	-
Modo	-	974	-	-
Babat	-	5	-	-
Pucuk	-	-	-	-
Sukodadi	-	-	-	-
Lamongan	66	84	13	14
Tikung	968	910	-	-
Sarirejo	2 258	1 870	26	10
Deket	-	-	-	12
Glagah	-	-	-	-
Karangbinangun	-	-	-	-
Turi	-	-	-	-
Kalitengah	-	-	-	6
Karanggeneng	-	-	-	-
Sekaran	-	-	-	-
Maduran	-	-	-	-
Laren	-	-	-	-
Solokuro	-	-	287	2 536
Paciran	-	-	6 810	7 090
Brondong	-	-	2 826	2 899
Kabupaten Lamongan	8 875	9 406	10 093	11 738

Lanjutan Tabel/*Continued Table 5.1.2*

Kecamatan <i>Subdistrict</i>	Kacang Hijau		Ubi Kayu		Ubi Jalar	
	2020	2021	2020	2021	2020	2021
(1)	(9)	(10)	(11)	(12)	(13)	(14)
Sukorame	-	-	-	-	-	-
Bluluk	32	-	1 533	279	-	-
Ngimbang	-	15	-	-	-	-
Sambeng	15	52	-	-	-	-
Mantup	-	-	-	-	-	-
Kembangbahu	294	-	-	-	-	-
Sugio	3 339	5 935	2 088	1 048	-	-
Kedungpring	27	-	-	-	583	541
Modo	-	-	20	148	84	86
Babat	-	-	-	-	-	-
Pucuk	1 771	-	-	-	-	-
Sukodadi	353	-	262	42	-	-
Lamongan	13	13	301	295	-	-
Tikung	95	614	-	-	-	-
Sarirejo	1 679	2 375	101	101	-	-
Deket	-	6	-	42	-	-
Glagah	-	-	-	-	-	-
Karangbinangun	-	-	-	-	-	-
Turi	-	-	-	-	-	-
Kalitengah	-	-	51	52	1 108	1 428
Karanggeneng	-	-	-	-	-	-
Sekaran	548	-	78	-	-	-
Maduran	65	-	-	-	-	-
Laren	-	-	-	-	-	-
Solokuro	-	-	112	-	-	-
Paciran	-	-	22 464	22 891	-	-
Brondong	-	-	18 925	29 329	-	-
Kabupaten Lamongan	8 231	11 628	45 935	44 696	1 273	1 687

Catatan/*Note*: Total produksi kabupaten lamongan merupakan hasil kali luas panen dengan reratanya/ *Total Production of Food Plants is the product of the harvested area and the average*

Sumber/*Source*: Dinas Ketahanan Pangan dan Pertanian Kabupaten Lamongan/*Food Security and Agriculture Office of Lamongan*

**5.2 HORTIKULTURA
HORTICULTURE**

Tabel 5.2.1 Luas Panen Tanaman Sayuran Menurut Kecamatan dan Jenis Tanaman di Kabupaten Lamongan (ha), 2020 dan 2021
Harvested Area of Vegetables by Subdistrict and Kind of Plant in Lamongan Regency (ha), 2020 and 2021

Kecamatan Subdistrict (1)	Bawang Merah/Shallot		Cabai/Chili	
	2020 (2)	2021 (3)	2020 (4)	2021 (5)
Sukorame	25	13	12	10
Bluluk	19	12	4	7
Ngimbang	34	58	17	42
Sambeng	5	8	6	1
Mantup			5	0
Kembangbahu			-	0
Sugio	25	30	9	31
Kedungpring	43	46	-	0
Modo	7	19	8	9
Babat	21	5	4	0
Pucuk		1	-	0
Sukodadi	1	2	4	0
Lamongan			8	56
Tikung			-	5
Sarirejo			3	13
Deket	1	3	17	48
Glagah			13	21
Karangbinangun			-	0
Turi			31	41
Kalitengah	3		4	17
Karang Geneng			-	0
Sekaran	75	20	5	4
Maduran	2		-	2
Laren		5	185	357
Solokuro	3		218	2 699
Paciran			1 098	12 871
Brondong			2 238	6 088
Kabupaten Lamongan	264	222	3 889	22 322

Lanjutan Tabel/Continued Table 5.2.1

Kecamatan Subdistrict	Kentang/Potato		Kubis/Cabbage	
	2020	2021	2020	2021
(1)	(6)	(7)	(8)	(9)
Sukorame
Bluluk
Ngimbang
Sambeng
Mantup
Kembangbahu
Sugio
Kedungpring
Modo
Babat
Pucuk
Sukodadi
Lamongan
Tikung
Sarirejo
Deket
Glagah
Karangbinangun
Turi
Kalitengah
Karang Geneng
Sekaran
Maduran
Laren
Solokuro
Paciran
Brondong
Kabupaten Lamongan

Lanjutan Tabel/Continued Table 5.2.1

Kecamatan Subdistrict	Petai Chinese Cabbage		Tomat/Tomato		Bawang Putih Garlic	
	2020	2021	2020	2021	2020	2021
(1)	(10)	(11)	(12)	(13)	(14)	(15)
Sukorame				
Bluluk				
Ngimbang				
Sambeng			3	6
Mantup				
Kembangbahu				
Sugio		2	4	6
Kedungpring				
Modo			1	
Babat				
Pucuk				
Sukodadi	1	5	4	
Lamongan				
Tikung				
Sarirejo			2	7
Deket	7		1	
Glagah			5	6
Karangbinangun				
Turi				
Kalitengah	3	2	3	3
Karang Geneng				
Sekaran				
Maduran				
Laren				
Solokuro				12
Paciran			5	20
Brondong			5	
Kabupaten Lamongan	11	9	33	60

Catatan/Note: data belum tersedia /data not available

Sumber/Source: Dinas Ketahanan Pangan dan Pertanian Kabupaten Lamongan/Food Security and Agriculture Office of Lamongan Regency

Tabel 5.2.2 **Produksi Tanaman Sayuran Menurut Kecamatan dan Jenis**
Table **Tanaman di Kabupaten Lamongan (kuintal), 2020 dan**
 2021
Production of Vegetables by Subdistrict and Kind of Plant in
Lamongan Regency (quintal), 2020 and 2021

Kecamatan Subdistrict	Bawang Merah/Shallot		Cabai/Chili	
	2020	2021	2020	2021
(1)	(2)	(3)	(4)	(5)
Sukorame	1 975	146	801	626
Bluluk	2 100	200	60	105
Ngimbang	3 038	4 526	1 082	80
Sambeng	329	477	882	886
Mantup	-	-	1 244	-
Kembangbahu	-	-	-	-
Sugio	377	1 005	90	181
Kedungpring	2 348	3 252	-	-
Modo	500	724	312	343
Babat	1 675	595	175	-
Pucuk	-	74	-	-
Sukodadi	-	28	523	-
Lamongan	-	-	744	913
Tikung	-	-	-	60
Sarirejo	-	-	73	218
Deket	35	445	355	1 800
Glagah	-	-	84	1 400
Karangbinangun	-	-	-	-
Turi	-	-	894	556
Kalitengah	-	-	700	287
Karang Geneng	-	-	-	-
Sekaran	1 800	766	60	26
Maduran	10	-	102	10
Laren	-	125	1 220	6 200
Solokuro	40	-	2 790	36 381
Paciran	-	-	118 351	368 876
Brondong	-	-	32 480	43 664
Kabupaten Lamongan	14 227	12 363	163 022	462 612

Lanjutan Tabel/Continued Table 5.2.2

Kecamatan Subdistrict	Kentang/Potato		Kubis/Cabbage	
	2020	2021	2020	2021
(1)	(6)	(7)	(8)	(9)
Sukorame
Bluluk
Ngimbang
Sambeng
Mantup
Kembangbahu
Sugio
Kedungpring
Modo
Babat
Pucuk
Sukodadi
Lamongan
Tikung
Sarirejo
Deket
Glagah
Karangbinangun
Turi
Kalitengah
Karang Geneng
Sekaran
Maduran
Laren
Solokuro
Paciran
Brondong
Kabupaten Lamongan

Lanjutan Tabel/*Continued Table 5.2.2*

Kecamatan Subdistrict	Petsai Chinese Cabbage		Tomat/Tomato		Bawang Putih Garlic	
	2020	2021	2020	2021	2020	2021
(1)	(10)	(11)	(12)	(13)	(14)	(15)
Sukorame
Bluluk
Ngimbang
Sambeng	...		500	272
Mantup
Kembangbahu
Sugio	...	11	51	33
Kedungpring
Modo	...		24	
Babat
Pucuk
Sukodadi	...	12	104	
Lamongan
Tikung
Sarirejo	...		124	
Deket	160	121		
Glagah	...		8	420
Karangbinangun
Turi
Kalitengah	350	120	230	160
Karang Geneng
Sekaran
Maduran	...		4	
Laren
Solokuro	...		910	492
Paciran	...		1 500	1 220
Brondong
Kabupaten Lamongan	510	264	3 455	2 597

Catatan/Note: data belum tersedia/ data not available

Sumber/Source: Dinas Ketahanan Pangan dan Pertanian Kabupaten Lamongan/Food Security and Agriculture Office of Lamongan Regency

Tabel 5.2.3 Luas Panen Tanaman Sayuran dan Buah-buahan Semusim Menurut Jenis Tanaman di Kabupaten Lamongan (ha), 2017–2021
Harvested Area of Seasonal Vegetables and Fruits by Kind of Plant in Lamongan Regency (ha), 2017–2021

Jenis Tanaman Kind of Plants	2017	2018	2019	2020	2021
(1)	(2)	(3)	(4)	(5)	(6)
Sayuran/Vegetables					
Bawang Daun/ Wlech Onion					
Bawang Merah/ Shallot	65	132	72	260	218
Bawang Putih/ Garlic					
Bayam/ Spinach				23	4
Buncis/ Green Bean					
Cabai Besar/ Chili (Capsicum Annum)	35	1 720	47	166	32
Cabai Rawit/ Chili (Capsicum Frutescens)	3 664	2 591	3 273	3 182	3 571
Cabai/ Chili					
Jamur/ Mushroom		48	24		26
Kacang Merah/ Red Bean					
Kacang Panjang/ Yardlong Bean	43	98	32	38	15
Kangkung/ Kangkong	27	17	12	24	24
Kembang Kol/ Cauliflower				1	1
Kentang/ Potato					
Ketimun/ Cucumber	43	67	33	25	15
Kubis/ Cabbage					
Labu Siam/ Chayote					
Lobak/ Radish					
Paprika/ Bell Pepper					
Petsai/ Chinese Cabbage	24	13	6	7	9
Terung/ Eggplant	45	36	31	23	11
Tomat/ Tomato	44	90	23	28	18
Wortel/ Carrot					
Buah–buahan/ Fruits					
Blewah/ Cantaloupe	430	1 266	730	463	
Melon/ Melon	114	31	116	128	68
Semangka/ Watermelon	671	1 360	616	619	749
Stroberi/ Strawberry					

Sumber/Source: Dinas Ketahanan Pangan dan Pertanian Kabupaten Lamongan/*Food Security and Agriculture Office of Lamongan Regency*

Tabel 5.2.4 **Produksi Tanaman Sayuran dan Buah-buahan Semusim Menurut Jenis Tanaman di Kabupaten Lamongan (kuintal), 2017–2021**
Table **Production of Seasonal Vegetables and Fruits by Kind of Plant in Lamongan Regency (quintal), 2017–2021**

Jenis Tanaman <i>Kind of Plants</i>	2017	2018	2019	2020	2021
(1)	(2)	(3)	(4)	(5)	(6)
Sayuran/Vegetables					
Bawang Daun/ Wlech Onion					
Bawang Merah/ Shallot	1 726.30	419.80	320.90	14 227.00	12 365.00
Bawang Putih/ Garlic					
Bayam/ Spinach				248.00	27.00
Buncis/ Green Bean					
Cabai Besar/ Chili (Capsicum Annum)	238.70	556.30	344.50	5 381.00	1 314.00
Cabai Rawit/ Chili (Capsicum Frutescens)	9 870.90	1 541.70	1 844.00	157 659.00	461 299.00
Cabai/ Chili					
Jamur/ Mushroom	0.00	0.00	0.40		8.00
Kacang Merah/ Red Bean					
Kacang Panjang/ Yardlong Bean	207.10	240.70	132.30	2 000.00	2 153.00
Kangkung/ Kangkong	46.50	40.10	42.70	1 462.00	1 167.00
Kembang Kol/ Cauliflower				50.00	75.00
Kentang/ Potato					
Ketimun/ Cucumber	262.80	239.10	247.00	2 497.00	1 735.00
Kubis/ Cabbage					
Labu Siam/ Chayote					
Lobak/ Radish					
Paprika/ Bell Pepper					
Petsai/ Chinese Cabbage	143.50	4.20	3.40	510.00	264.00
Terung/ Eggplant	224.20	302.00	480.20	4 741.00	2 746.00
Tomat/ Tomato	191.30	233.80	320.60	3 455.00	2 604.00
Wortel/ Carrot					
Buah–buahan/ Fruits					
Blewah/ Cantaloupe	9 817.40	2 430.00	17 976.60	46 519.00	
Melon/ Melon	1 033.50	538.30	557.80	23 360.00	1 878.00
Semangka/ Watermelon	9 180.50	9 543.70	15 785.30	109.03	152 029.00
Stroberi/ Strawberry	–	–	–	–	–

Sumber/Source: Dinas Ketahanan Pangan dan Pertanian Kabupaten Lamongan/*Food Security and Agriculture Office of Lamongan Regency*

Tabel 5.2.5 Luas Panen Tanaman Biofarmaka Menurut Kecamatan dan Jenis Tanaman di Kabupaten Lamongan (m²), 2020 dan 2021
Table *Harvested Area of Medicinal Plants by Subdistrict and Kind of Plant in Lamongan Regency (m²), 2020 and 2021*

Kecamatan Subdistrict	Jahe/Ginger		Laos/Lengkuas/Galanga	
	2019	2020	2019	2020
(1)	(2)	(3)	(4)	(5)
Sukorame	123		45	53
Bluluk	152	40	138	51
Ngimbang				
Sambeng	1 225	275	575	255
Mantup				
Kembangbahu				
Sugio	400	40	100	58
Kedungpring				
Modo	94		82	
Babat				
Pucuk				
Sukodadi	20	22	68	55
Lamongan	248	267	251	272
Tikung				
Sarirejo				
Deket				
Glagah				
Karangbinangun				
Turi				
Kalitengah			20	
Karang Geneng				
Sekaran			379	98
Maduran				
Laren				
Solokuro			35	
Paciran	480	200	1 200	1 200
Brondong				
Kabupaten Lamongan	2 742	844	2 893	2 042

Lanjutan Tabel/*Continued Table 5.2.5*

Kecamatan Subdistrict	Kencur/ <i>East Indian Galangal</i>		Kunyit/ <i>Turmeric</i>	
	2019	2020	2019	2020
(1)	(6)	(7)	(8)	(9)
Sukorame	34	59	89	
Bluluk	130	35	1 207	97
Ngimbang				
Sambeng	145	225	2 124	1 324
Mantup				
Kembangbahu				
Sugio	85	37	130	35
Kedungpring				
Modo	27			
Babat				
Pucuk				
Sukodadi	44	44	69	58
Lamongan	112	114	271	305
Tikung				
Sarirejo				
Deket				
Glagah				
Karangbinangun				
Turi			46	5
Kalitengah	2		50	20
Karang Geneng				
Sekaran			400	84
Maduran				
Laren				
Solokuro			50	2
Paciran	400	400	1 200	1 200
Brondong				
Kabupaten Lamongan	979	914	5 636	3 130

Sumber/*Source*: Dinas Ketahanan Pangan dan Pertanian Kabupaten Lamongan/*Food Security and Agriculture Office of Lamongan Regency*

Tabel 5.2.6 **Produksi Tanaman Biofarmaka Menurut Kecamatan dan Jenis Tanaman di Kabupaten Lamongan (kg), 2020 and 2021**
Table **Production of Medicinal Plants by Subdistrict and Kind of Plant in Lamongan Regency (kg), 2020 and 2021**

Kecamatan Subdistrict	Jahe/Ginger		Laos/Lengkuas/Galanga	
	2019	2020	2019	2020
(1)	(2)	(3)	(4)	(5)
Sukorame	162		113	44
Bluluk	341	250	430	300
Ngimbang				
Sambeng	1 225	1 160	575	1 338
Mantup				
Kembangbahu				
Sugio	320	134	245	106
Kedungpring				
Modo	150		120	
Babat				
Pucuk				
Sukodadi	30	47	136	147
Lamongan	441	475	956	1 036
Tikung				
Sarirejo				
Deket				
Glagah				
Karangbinangun				
Turi				
Kalitengah	20	5	60	55
Karang Geneng				
Sekaran			752	132
Maduran				
Laren				
Solokuro		6	280	
Paciran	900	1 050	1 015	1 800
Brondong				
Kabupaten Lamongan	3 589	3 127	4 682	4 958

Lanjutan Tabel/*Continued Table* 5.2.6

Kecamatan Subdistrict	Kencur/ <i>East Indian Galangal</i>		Kunyit/ <i>Turmeric</i>	
	2019	2020	2019	2020
(1)	(6)	(7)	(8)	(9)
Sukorame	83	28	210	
Bluluk	341	50	3 253	495
Ngimbang	-	-	-	-
Sambeng	145	708	2 124	4 306
Mantup	-	-	-	-
Kembangbahu	-	-	-	-
Sugio	128	113	190	92
Kedungpring	-	-	-	-
Modo	80	-	118	-
Babat	-	-	-	-
Pucuk	-	-	-	-
Sukodadi	44	76	138	144
Lamongan	449	487	748	842
Tikung	-	-	-	-
Sarirejo	-	-	-	-
Deket	-	-	-	-
Glagah	-	-	-	-
Karangbinangun	-	-	-	-
Turi	-	-	276	75
Kalitengah	1	-	150	80
Karang Geneng	-	-	-	-
Sekaran	-	-	710	79
Maduran	-	-	-	-
Laren	-	-	-	-
Solokuro	-	-	500	10
Paciran	301	650	14 538	18 000
Brondong	-	-	-	-
Kabupaten Lamongan	1 572	2 112	22 955	24 123

Sumber/*Source*: Dinas Ketahanan Pangan dan Pertanian Kabupaten Lamongan/*Food Security and Agriculture Office of Lamongan Regency*

Tabel 5.2.7 Luas Panen Tanaman Biofarmaka Menurut Jenis Tanaman di Kabupaten Lamongan (m²), 2017–2021
Table *Harvested Area of Medicinal Plants by Kind of Plant in Lamongan Regency (m²), 2017–2021*

Jenis Tanaman Kind of Plants	2017	2018	2019	2020	2021
(1)	(2)	(3)	(4)	(5)	(6)
Jahe / Ginger	14 450	5 312	3 627	2 872	1 316
Cabe Jamu / Piper retrofractum					
Laos/Lengkuas / Galanga	9 667	5 547	4 149	2 893	2 052
Kencur / East Indian Galangal	5 059	2 739	2 606	979	914
Kunyit / Turmeric	15 032	21 118	18 343	16 517	13 931
Lempuyang / Zingiber Aromaticum	1 640	391	1 068	105	118
Temulawak / Java Turmic	3 760	2 051	3 679	664	617
Temuireng / Black Turmic	3 286	1 922	3 423	617	415
Temukunci / Chinese Keys	2 003	1 051	1 323	126	106
Mengkudu/Pace / Indian Mulberry	3 058	790	869	872	12 136
Sambiloto / King of Bitter	-	3	8	28	31
Lidah Buaya / Aloe Vera	88	261	257	252	62

Sumber/Source: Dinas Ketahanan Pangan dan Pertanian Kabupaten Lamongan/*Food Security and Agriculture Office of Lamongan Regency*

Tabel 5.2.8 **Produksi Tanaman Biofarmaka Menurut Jenis Tanaman di Kabupaten Lamongan (kg), 2017–2020**
Table **Production of Medicinal Plants by Kind of Plant in Lamongan Regency (kg), 2017–2020**

Jenis Tanaman Kind of Plants	2017	2018	2019	2020	2021
(1)	(2)	(3)	(4)	(5)	(6)
Jahe / Ginger	12 338	13 372	32 367	3 127	3 127
Cabe Jamu / Piper retrofractum	-	-	-	-	-
Laos/Lengkuas / Galanga	53 113	14 092	33 688	4 968	4 958
Kencur / East Indian Galangal	12 264	10 342	13 271	1 758	2 112
Kunyit / Turmeric	88 889	20 838	22 340	23 537	24 123
Lempuyang / Zingiber Aromaticum	6 613	989	15 270	206	232
Temulawak / Java Turmic	10 704	6 495	8 388	1 520	1 272
Temuireng / Black Turmic	7 555	7 543	8 472	1 239	782
Temukunci / Chinese Keys	4 522	4 503	9 171	395	215
Mengkudu/Pace / Indian Mulberry	26 137	40 931	21 605	27 269	127 289
Sambiloto / King of Bitter	-	75	9	46	53
Lidah Buaya / Aloe Vera	163	1 764	2 714	799	211

Sumber/Source: Dinas Ketahanan Pangan dan Pertanian Kabupaten Lamongan/Food Security and Agriculture Office of Lamongan Regency

Tabel 5.2.9 Luas Panen Tanaman Hias Menurut Kecamatan dan Jenis Tanaman di Kabupaten Lamongan (m²), 2020 and 2021
Table Harvested Area of Ornamental Plants by Subdistrict and Kind of Plant in Lamongan Regency (m²), 2020 and 2021

Kecamatan Subdistrict	Anggrek/ <i>Orchid</i>		Krisan/ <i>Chrysantemum</i>	
	2020	2021	2020	2021
(1)	(2)	(3)	(4)	(5)
Sukorame	-	-	-	-
Bluluk	-	-	-	-
Ngimbang	-	-	-	-
Sambeng	-	-	-	-
Mantup	-	-	-	-
Kembangbahu	-	-	-	-
Sugio	-	-	-	-
Kedungpring	-	-	-	-
Modo	-	-	-	-
Babat	-	-	-	-
Pucuk	-	-	-	-
Sukodadi	-	-	-	-
Lamongan	-	-	-	-
Tikung	-	-	-	-
Sarirejo	-	-	-	-
Deket	-	-	-	-
Glagah	-	-	-	-
Karangbinangun	-	-	-	-
Turi	-	-	-	-
Kalitengah	3	-	-	-
Karang Geneng	-	-	-	-
Sekaran	-	-	-	-
Maduran	-	-	-	-
Laren	-	-	-	-
Solokuro	350	-	-	-
Paciran	-	40	-	45
Brondong	-	-	-	-
Kabupaten Lamongan	353	40	-	45

Lanjutan Tabel/*Continued Table* 5.2.9

Kecamatan Subdistrict	Mawar/Rose		Sedap Malam/Tuberose	
	2020	2021	2020	2021
(1)	(6)	(7)	(8)	(9)
Sukorame		
Bluluk		
Ngimbang		
Sambeng		
Mantup		
Kembangbahu		
Sugio		
Kedungpring		
Modo		
Babat		
Pucuk		
Sukodadi		
Lamongan		
Tikung		
Sarirejo		
Deket		
Glagah		
Karangbinangun		
Turi		
Kalitengah		
Karang Geneng		
Sekaran		
Maduran		
Laren		
Solokuro	20	0
Paciran		
Brondong		
Kabupaten Lamongan	20	0

Catatan/Note: data belum tersedia/ *data not available*

Sumber/Source: Dinas Ketahanan Pangan dan Pertanian Kabupaten Lamongan/*Food Security and Agriculture Office of Lamongan Regency*

Tabel 5.2.10 **Produksi Tanaman Hias Menurut Kecamatan dan Jenis Tanaman di Kabupaten Lamongan(tangkai), 2020 and 2021**
Table **Production of Ornamental Plants by Subdistrict and Kind of Plant in Lamongan Regency (stalks), 2020 and 2021**

Kecamatan Subdistrict	Anggrek/ <i>Orchid</i>		Krisan/ <i>Chrysantemum</i>	
	2020	2021	2020	2021
(1)	(2)	(3)	(4)	(5)
Sukorame				
Bluluk				
Ngimbang				
Sambeng				
Mantup				
Kembangbahu				
Sugio				
Kedungpring				
Modo				
Babat				
Pucuk				
Sukodadi				
Lamongan				
Tikung				
Sarirejo				
Deket				
Glagah				
Karangbinangun				
Turi				
Kalitengah	18			
Karang Geneng				
Sekaran				
Maduran				
Laren				
Solokuro	350			
Paciran		40		45
Brondong				
Kabupaten Lamongan	368	40	-	45

Lanjutan Tabel/*Continued Table* 5.2.10

Kecamatan Subdistrict	Mawar/Rose		Sedap Malam/Tuberose	
	2020	2021	2020	2021
(1)	(6)	(7)	(8)	(9)
Sukorame	
Bluluk	
Ngimbang	
Sambeng	
Mantup	
Kembangbahu	
Sugio	
Kedungpring	
Modo	
Babat	
Pucuk	
Sukodadi	
Lamongan	
Tikung	
Sarirejo	
Deket	
Glagah	
Karangbinangun	
Turi	
Kalitengah	
Karang Geneng	
Sekaran	
Maduran	
Laren	
Solokuro	20
Paciran	
Brondong	
Kabupaten Lamongan	20

Catatan/Note: data belum tersedia/ data not available

Sumber/Source: Dinas Ketahanan Pangan dan Pertanian Kabupaten Lamongan/Food Security and Agriculture Office of Lamongan Regency

Tabel 5.2.11 Luas Panen Tanaman Hias Menurut Jenis Tanaman di Kabupaten Lamongan (m²), 2017–2021
Table *Harvested Area of Ornamental Plants by Kind of Plant in Lamongan Regency (m²), 2017–2021*

Jenis Tanaman <i>Kind of Plants</i>	2017	2018	2019	2020	2021
(1)	(2)	(3)	(4)	(5)	(6)
Anggrek Tangkai	26	45	301	353	
Mawar Tangkai	19	23	21	20	
Melati	4	5	4	4	
Palem	8 761	16 728	14 432	14 448	14 455
Aglaonema	3	5	2	12	35
Adenium	3 768	13 457	7 602	7 602	
Euphorbia	5 781	8 275	5 253	4 751	
Pakis	6 345	20 908	25 935	25 755	25 755
Soka	15 369	25 690	17 352	16 351	16 850
Pedang-Pedangan	13 673	11 803	9 052	10 128	24
Anthorium Daun	-	1	-	61	
Caladium	4 567	7 321	12 375	5 900	

Sumber/Source: Dinas Ketahanan Pangan dan Pertanian Kabupaten Lamongan/*Food Security and Agriculture Office of Lamongan Regency*

Tabel 5.2.12 **Produksi Tanaman Hias Menurut Jenis Tanaman di Kabupaten Lamongan (tangkai), 2017–2021**
Table **Production of Ornamental Plants by Kind of Plant n Lamongan Regency (stalks), 2017–2021**

Jenis Tanaman <i>Kind of Plants</i>	2017	2018	2019	2020	2021
(1)	(2)	(3)	(4)	(5)	(6)
Anggrek Tangkai	281	330	1 280	368	40
Mawar Tangkai	592	661	632	20	111
Melati	338	541	576	40	
Palem	17 035	38 564	14 603	14 448	14 455
Aglaonema	120	232	104	46	35
Adenium	8 474	41 861	7 957	7 608	
Euphorbia	8 418	22 847	7 911	4 775	
Pakis	11 750	26 420	25 755	25 755	25 755
Soka	19 253	28 944	16 400	16 375	16 850
Pedang-Pedangan	14 188	12 701	7 962	10 726	24
Anthorium Daun		1		1 200	
Caladium	7 915	8 535	6 700	5 900	

Sumber/Source: Dinas Ketahanan Pangan dan Pertanian Kabupaten Lamongan/Food Security and Agriculture Office of Lamongan Regency

Tabel 5.2.13 **Produksi Buah-buahan Menurut Kecamatan dan Jenis Tanaman di Kabupaten Lamongan (kuintal), 20120 and 2021**
Table **Production of Fruits by Subdistrict and Kind of Plant in Lamongan Regency (kuintal), 2020 and 2021**

Kecamatan Subdistrict	Mangga/Mango		Durian/Durian	
	2020	2021	2020	2021
(1)	(2)	(3)	(4)	(5)
Sukorame	491			
Bluluk	55 203	13 448		
Ngimbang	48 335			
Sambeng	13 674	1 094		
Mantup	912	98		
Kembangbahu	22 060	29 500		
Sugio	191 985	38 490		
Kedungpring	12 800			
Modo	3 652	437		
Babat	500	18 363		
Pucuk	566	620		
Sukodadi	30 000	12 960		
Lamongan	5 272	4 164		
Tikung		1 129		
Sarirejo	29 556	37 087		
Deket	3 531	1 966		
Glagah	528	4 073		
Karangbinangun	52 877	1 594		
Turi	1 518	89		
Kalitengah	79 793	15 797		
Karang Geneng	66 000	914		
Sekaran	12 190	1 492		
Maduran	4 501	790		
Laren	24 753	628		
Solokuro	102 800	2 168	639	799
Paciran	56 700			
Brondong	71 332			
Kabupaten Lamongan	891 529	186 901	639	799

Lanjutan Tabel/*Continued Table* 5.2.13

Kecamatan Subdistrict	Jeruk/Orange		Pisang/Banana	
	2020	2021	2020	2021
(1)	(6)	(7)	(8)	(9)
Sukorame			795	610
Bluluk			66 050	6 635
Ngimbang			55 187	2 151
Sambeng			5 157	2 840
Mantup			212	184
Kembangbahu			4 973	4 024
Sugio			26 242	13 840
Kedungpring	1 037		4 409	3 654
Modo			768	420
Babat			506	276
Pucuk			597	708
Sukodadi			1 906	550
Lamongan			322	342
Tikung			9 035	4 323
Sarirejo			8 520	5 280
Deket			9 173	5 292
Glagah			435	337
Karangbinangun			333	1 021
Turi			109	454
Kalitengah			718	1 018
Karang Geneng			98	510
Sekaran			953	1 995
Maduran			1 375	277
Laren			12 393	3 866
Solokuro	2 777		27 347	4 540
Paciran	90 500	9 784	32 564	3 846
Brondong			1 267 420	157 152
Kabupaten Lamongan	94 314	9 784	1 537 597	226 145

Lanjutan Tabel/*Continued Table* 5.2.13

Kecamatan Subdistrict	Pepaya/Papaya		Salak/Salacca	
	2020	2021	2020	2021
(1)	(10)	(11)	(12)	(13)
Sukorame	203	258		
Bluluk	65 500	6 090		1
Ngimbang	10 718	427		
Sambeng	5 322	233		
Mantup				
Kembangbahu				
Sugio		4.60		
Kedungpring	12 230	900		
Modo				
Babat	3 314	152		
Pucuk				
Sukodadi	10	20		
Lamongan				
Tikung	1 575	442		
Sarirejo	2 123	303		
Deket				
Glagah				
Karangbinangun				
Turi	157	51		
Kalitengah				
Karang Geneng	18			
Sekaran	49	47		
Maduran				
Laren				
Solokuro	4 980	180		
Paciran	31 120	870		
Brondong	350	475		
Kabupaten Lamongan	137 669	10 452.60	-	1

Sumber/*Source*: Dinas Ketahanan Pangan dan Pertanian Kabupaten Lamongan/*Food Security and Agriculture Office of Lamongan Regency*

Tabel 5.2.14 **Produksi Buah–Buahan dan Sayuran Tahunan Menurut Jenis Tanaman di Kabupaten Lamongan (ton), 2017–2021**
Table **Production of Annual Fruits and Vegetables by Kind of Plant in Lamongan Regency (ton), 2017–2021**

Jenis Tanaman Kind of Plants	2017	2018	2019	2020	2021
(1)	(2)	(3)	(4)	(5)	(6)
Alpukat/Avocado	65	138	307	248	92
Belimbing/Star Friut	3 200	4 222	17 936	17 599	
Durian/Durian	-	54	70	639	8 274
Jambu Biji/Guava	4 807	5 938	9 483	255 976	33 312
Jambu Air/Rose Apple	2 442	5 502	4 919	31 362	6 674
Jeruk/Orange	167	1 250	1 062	104 757	9 784
Mangga/Mango	51 677	155 565	129 829	891 529	186 905
Nangka/Cempedak/Jack Fruit	8 982	21 337	6 737	132 692	22 487
Nenas/Pineapple	0	-	-		
Pepaya/Papaya	15 540	40 555	26 206	137 669	10 455
Pisang/Banana	144 746	238 937	529 740	1537 597	226 148
Rambutan/Rambutan	228	3 384	8 370	25 403	3 781
Salak/Salacca	2	60	1		1
Sawo/Star Apple	5 069	30 710	4 660	31 873	1 430
Sirsak/Soursop	3 076	5 826	2 954	51 445	3 561
Sukun/Bread Fruit	15 870	3 473	3 369	8 626	5 966

Sumber/Source: Dinas Ketahanan Pangan dan Pertanian Kabupaten Lamongan/*Food Security and Agriculture Office of Lamongan Regency*

5.3 PERKEBUNAN

Tabel 5.3.1 Luas Areal Tanaman Perkebunan Menurut Kecamatan dan Jenis Tanaman di Kabupaten Lamongan (ha), 2020 an 2021
Table Planted Area of Estate Crops by Subdistrict and Type of Crops in Lamongan Regency (ha), 2020 and 2021

Kecamatan Subdistrict	Kelapa Sawit/Oil Palm		Kelapa/Coconut	
	2020	2021	2020	2021
(1)	(2)	(3)	(4)	(5)
Sukorame	17.89	17.89
Bluluk	96.18	96.18
Ngimbang	49.78	49.78
Sambeng	64.58	64.58
Mantup	32.36	32.36
Kembangbahu	8.46	8.46
Sugjo	64.72	64.72
Kedungpring	169.34	169.34
Modo	-	180.16
Babat	10.12	10.12
Pucuk	-	-
Sukodadi	-	-
Lamongan	-	-
Tikung	-	-
Sarirejo	-	-
Deket	-	-
Glagah	-	-
Karangbinangun	-	-
Turi	-	-
Kalitengah	-	-
Karanggeneng	-	-
Sekaran	-	-
Maduran	-	-
Laren	11.02	11.02
Solokuro	110.42	110.42
Paciran	164.26	164.26
Brondong	158.76	158.76
Kabupaten Lamongan	1 138.05	1 138.05

Lanjutan Tabel/*Continued Table* 5.3.1

Kecamatan Subdistrict	Karet/Rubber		Kopi/Coffee	
	2020	2021	2020	2021
(1)	(6)	(7)	(8)	(9)
Sukorame
Bluluk
Ngimbang
Sambeng
Mantup
Kembangbahu
Sugio
Kedungpring
Modo
Babat
Pucuk
Sukodadi
Lamongan
Tikung
Sarirejo
Deket
Glagah
Karangbinangun
Turi
Kalitengah
Karanggeneng
Sekaran
Maduran
Laren
Solokuro
Paciran
Brondong
Kabupaten Lamongan

Lanjutan Tabel/Continued Table 5.3.1

Kecamatan Subdistrict	Kakao/Cocoa		Tebu/Sugar cane	
	2020	2021	2020	2021
(1)	(10)	(11)	(12)	(13)
Sukorame		
Bluluk	61 610	61 610
Ngimbang	264 910	266 630
Sambeng	649 350	655 020
Mantup	1 259 331	1 221 336
Kembangbahu	866 498	806 209
Sugio	111 400	103 650
Kedungpring	55 950	74 950
Modo	7 500	10 000
Babat	-	14 000
Pucuk	-	
Sukodadi	-	
Lamongan	-	
Tikung	46 414	45 962
Sarirejo	-	
Deket	-	
Glagah	-	
Karangbinangun	-	
Turi	-	
Kalitengah	-	
Karanganeng	-	
Sekaran	-	
Maduran	-	
Laren	2 251	2 251
Solokuro	25 697	49 001
Paciran	-	
Brondong	-	
Kabupaten Lamongan	3 350 911	3 310 619

Lanjutan Tabel/Continued Table 5.3.1

Kecamatan Subdistrict	Teh/Tea		Tembakau/Tobacco			
			Tembakau Jawa		Tembakau Virginia	
	2020	2021	2020	2021	2020	2021
(1)	(14)	(15)	(16)	(17)	(18)	(19)
Sukorame	685.50	800	195.00	200
Bluluk	432.00	419	-	
Ngimbang	1 344.14	1 895	-	
Sambeng	649.00	489	-	
Mantup	225.00	220	-	
Kembangbahu	-		-	
Sugio	-		32.00	19
Kedungpring	-	447	357.00	1 171
Modo	-		2 776.50	2 059
Babat	-		-	
Pucuk	-		-	
Sukodadi	-		-	
Lamongan	-		-	
Tikung	-		-	
Sarirejo	-		-	
Deket	-		-	
Glagah	-		-	
Karangbinangun	-		-	
Turi	-		-	
Kalitengah	-		-	
Karanggeneng	-		-	
Sekaran	-		-	
Maduran	-		-	
Laren	-		-	
Solokuro	-		-	
Paciran	-		-	
Brondong	-		-	
Kabupaten Lamongan	3 335.64	4 270	3 360.50	3 449

Lanjutan Tabel/Continued Table 5.3.1

Kecamatan Subdistrict	KENAF		Wijen	
	2020	2021	2020	2021
(1)	(20)	(21)	(22)	(23)
Sukorame	-	-	-	-
Bluluk	-	-	-	-
Ngimbang	-	-	-	-
Sambeng	-	-	-	-
Mantup	-	-	-	-
Kembangbahu	-	-	-	-
Sugio	-	-	-	-
Kedungpring	-	-	-	-
Modo	-	-	-	-
Babat	-	-	-	-
Pucuk	-	-	105.00	-
Sukodadi	-	-	-	-
Lamongan	-	-	-	-
Tikung	-	-	-	-
Sarirejo	-	-	-	-
Deket	-	-	-	-
Glagah	-	-	-	-
Karangbinangun	-	-	-	-
Turi	-	-	-	-
Kalitengah	-	-	-	-
Karanggeneng	-	-	-	-
Sekaran	-	-	-	-
Maduran	-	-	-	-
Laren	530.00	-	-	-
Solokuro	-	-	-	-
Paciran	-	-	-	-
Brondong	-	-	-	-
Kabupaten Lamongan	530.00	-	105.00	-

Lanjutan Tabel/*Continued Table* 5.3.1

Kecamatan Subdistrict	Kapas		Siwalan	
	2020	2021	2020	2021
(1)	(24)	(25)	(26)	(27)
Sukorame	-		-	-
Bluluk	-	3.00	-	-
Ngimbang		20.00	-	-
Sambeng	5.00	4.25	-	-
Mantup	26.28	2.50	2.00	2.00
Kembangbahu	-		-	-
Sugio	-		4.00	4.00
Kedungpring	-		-	-
Modo	-		-	-
Babat	-		-	-
Pucuk	-		-	-
Sukodadi	-		-	-
Lamongan			-	-
Tikung			-	-
Sarirejo	-		-	-
Deket	-		-	-
Glagah	-		-	-
Karangbinangun	-		-	-
Turi	-		-	-
Kalitengah	-		-	-
Karanggeneng	-		-	-
Sekaran	-		-	-
Maduran	-		-	-
Laren	-		-	-
Solokuro	-		7.00	7.00
Paciran	-		90.00	90.00
Brondong	-		12.30	12.30
Kabupaten Lamongan	31.28	29.75	115.30	115.30

Sumber/*Source*: Dinas Ketahanan Pangan dan Pertanian Kabupaten Lamongan/*Food Security and Agriculture Office of Lamongan Regency*

Tabel 5.3.2 **Produksi Perkebunan Menurut Kecamatan dan Jenis Tanaman di Kabupaten Lamongan (ton), 2020 dan 2021**
Table **Production of Estate by Subdistrict and Type of Crops in Lamongan Regency (ton), 2020 and 2021**

Kecamatan Subdistrict	Kelapa Sawit/Oil Palm		Kelapa/Coconut	
	2020	2021	2020	2021
(1)	(2)	(3)	(4)	(5)
Sukorame	4.25	4.25
Bluluk	7.82	7.82
Ngimbang	1.12	1.12
Sambeng	9.92	9.92
Mantup	6.28	6.28
Kembangbahu	1.67	1.67
Sugio	1.97	1.97
Kedungpring	1.84	1.84
Modo	-	-
Babat	0,06	0,06
Pucuk	-	-
Sukodadi	-	-
Lamongan	-	-
Tikung	-	-
Sarirejo	-	-
Deket	-	-
Glagah	-	-
Karangbinangun	-	-
Turi	-	-
Kalitengah	-	-
Karanggeneng	-	-
Sekaran	-	-
Maduran	-	-
Laren	2.43	2.43
Solokuro	2.18	2.18
Paciran	9.04	9.04
Brondong	13.15	13.15
Kabupaten Lamongan	61.71	61.71

Lanjutan Tabel/*Continued Table 5.3.2*

Kecamatan Subdistrict	Karet/Rubber		Kopi/Coffee	
	2020	2021	2020	2021
(1)	(6)	(7)	(8)	(9)
Sukorame
Bluluk
Ngimbang
Sambeng
Mantup
Kembangbahu
Sugio
Kedungpring
Modo
Babat
Pucuk
Sukodadi
Lamongan
Tikung
Sarirejo
Deket
Glagah
Karangbinangun
Turi
Kalitengah
Karanggeneng
Sekaran
Maduran
Laren
Solokuro
Paciran
Brondong
Kabupaten Lamongan

Lanjutan Tabel/Continued Table 5.3.2

Kecamatan Subdistrict	Kakao/Cocoa		Tebu/Sugar cane	
	2020	2021	2020	2021
(1)	(10)	(11)	(12)	(13)
Sukorame	-	
Bluluk	33,885	36 966
Ngimbang	158,946	159 978
Sambeng	389,610	393 012
Mantup	692,632	732 802
Kembangbahu	554,558	483 725
Sugio	71,296	62 190
Kedungpring	30,772	44 970
Modo	4,500	6 000
Babat	-	-
Pucuk	-	-
Sukodadi	-	-
Lamongan	-	-
Tikung	25,527	27 577
Sarirejo	-	-
Deket	-	-
Glagah	-	-
Karangbinangun	-	-
Turi	-	-
Kalitengah	-	-
Karanggeneng	-	-
Sekaran	-	-
Maduran	-	-
Laren	1,238	1 350
Solokuro	14,133	29 400
Paciran	-	-
Brondong	-	-
Kabupaten Lamongan	1,977,099	1 977 970

Lanjutan Tabel/*Continued Table 5.3.2*

Kecamatan Subdistrict	Teh/Tea		Tembakau/Tobacco			
			Tembakau Jawa		Tembakau Virginia	
	2020	2021	2020	2021	2020	2020
(1)	(14)	(15)	(16)	(17)	(18)	(19)
Sukorame	891.15	1 200.00	243.75	200.00
Bluluk	540.00	544.00	-	-
Ngimbang	1 814.59	2 653.00	-	-
Sambeng	908.60	660.00	-	-
Mantup	337.50	264.00	-	-
Kembangbahu	-	-	-	-
Sugio	-	-	313.60	22.00
Kedungpring	-	-	535.50	1 639.00
Modo	-	-	4 164.75	2 059.00
Babat	-	-	-	-
Pucuk	-	-	-	-
Sukodadi	-	-	-	-
Lamongan	-	-	-	-
Tikung	-	-	-	-
Sarirejo	-	-	-	-
Deket	-	-	-	-
Glagah	-	-	-	-
Karangbinangun	-	-	-	-
Turi	-	-	-	-
Kalitengah	-	-	-	-
Karanggeneng	-	-	-	-
Sekaran	-	-	-	-
Maduran	-	-	-	-
Laren	-	-	-	-
Solokuro	-	-	-	-
Paciran	-	-	-	-
Brondong	-	-	-	-
Kabupaten Lamongan	4 491.84	5 321.00	5 257.60	3 920.00

Lanjutan Tabel/Continued Table 5.3.2

Kecamatan Subdistrict	KENAF		Wijen	
	2020	2021	2020	2021
(1)	(20)	(21)	(22)	(23)
Sukorame	-	-
Bluluk	-	-
Ngimbang	-	-
Sambeng	-	-
Mantup	-	-
Kembangbahu	-	-
Sugio	-	-
Kedungpring	-	-
Modo	-	-
Babat	-	-
Pucuk	52.50	-
Sukodadi	-	-
Lamongan	-	-
Tikung	-	-
Sarirejo	-	-
Deket	-	-
Glagah	-	-
Karangbinangun	-	-
Turi	-	-
Kalitengah	-	-
Karanggeneng	-	-
Sekaran	-	-
Maduran	-	-
Laren	-	-
Solokuro	-	-
Paciran	-	-
Brondong	-	-
Kabupaten Lamongan	52.50	-

Lanjutan Tabel/*Continued Table* 5.3.2

Kecamatan <i>Subdistrict</i>	Kapas		Siwalan	
	2020	2021	2020	2021
(1)	(24)	(25)	(26)	(27)
Sukorame	-	-	-	-
Bluluk	-	-	-	-
Ngimbang	-	-	-	-
Sambeng	1 050.00	-	-	-
Mantup	5 518.80	-	0.30	-
Kembangbahu	-	-	-	-
Sugio	-	-	0.60	-
Kedungpring	-	-	-	-
Modo	-	-	-	-
Babat	-	-	-	-
Pucuk	-	-	-	-
Sukodadi	-	-	-	-
Lamongan	-	-	-	-
Tikung	-	-	-	-
Sarirejo	-	-	-	-
Deket	-	-	-	-
Glagah	-	-	-	-
Karangbinangun	-	-	-	-
Turi	-	-	-	-
Kalitengah	-	-	-	-
Karanggeneng	-	-	-	-
Sekaran	-	-	-	-
Maduran	-	-	-	-
Laren	-	-	-	-
Solokuro	-	-	1.05	-
Paciran	-	-	12.60	-
Brondong	-	-	1.85	-
Kabupaten Lamongan	6 568.80	-	16.40	-

Sumber/*Source*: Dinas Ketahanan Pangan dan Pertanian Kabupaten Lamongan/*Food Security and Agriculture Office of Lamongan Regency*

Tabel 5.3.3 Sarana Pertanian Waduk dan Rawa Dirinci Menurut Lokasi, Kapasitas dan Luas di Kabupaten Lamongan, 2021
Table *Agricultural Means Reservoirs and Swamps are Detailed According to Location, Capacity and Area in Lamongan Regency/Municipality, 2021*

Nama Waduk & Rawa	Lokasi	Kapasitas (m3)	Luas (Ha)
(1)	(2)	(3)	(4)
Waduk Tuwiri	Deket	416.892	64
Waduk Canggih	Sukodadi	425.040	49
Waduk Delikguno	Sekaran	419.688	47
Waduk Dukuh	Babat	74.945	8
Waduk Takeran	Laren	490.181	72
Waduk Dermo	Sarirejo	43.230	4
Waduk Kedungdowo	Kembangbahu	116.250	10
Waduk Lembeyan	Kembangbahu	419.688	6
Waduk Bowo	Modo	1.685.552	47,5
Waduk Caling	Sugio	1.157.088	32
Waduk Kuripan	Babat	1.040	12
Rawa Manyar	Sekaran	205.900	300
Rawa Bulu	Sekaran	1.520.000	225
Rawa Sogo	Babat	577.600	70
Waduk Maduran	Maduran	155.800	40
Waduk Pading	Pucuk	205.900	31
Rawa Kwanon	Sukodadi	1.520.000	110
Waduk Paprit	Laren	278.400	13
Waduk Sumurgung	Laren	357.200	12
Waduk Jajong	Laren	951.600	55
Waduk Makamsantri	Laren	609.000	9
Waduk Legoh	Karanggeneng	350.900	57
Waduk Sepanji	Karanggeneng	-	37
Rawa Bogo	Karanggeneng	755.250	74
Rawa Sibanget	Karanggeneng	373.750	45
Rawa Geger	Turi	490.900	65
Waduk Palangan	Karangbinangun	509.812	55

Sumber/Source: Dinas PU Sumber Daya Air Kabupaten Lamongan

Tabel 5.3.4 **Sarana Pertanian rigasi Dirinci Menurut Lokasi Waduk di**
Table **Kabupaten Lamongan, 2021**
Agricultural Means Irrigation Specified According to
Reservoir Location in Lamongan Regency/Municipality, 2021

Nama Irigasi	Luas (Ha)
(1)	(2)
DI. WADUK TUWIRI	449
DI. WADUK CANGGAH	358
DI. WADUK DELIKGUNO	257
DI. WADUK DUKUH	145
DI. WADUK TAKERAN	285
DI. WADUK DERMO	50
DI. WADUK KEDUNGOWO	16
DI. WADUK LEMBEYAN	20
DI. WADUK BOWO	670
DI. WADUK CALING	509
DI. WADUK KURIPAN	202
DI. SLUIS KEYONGAN	696
DI. RAWA MANYAR	860
DI. RAWA BULU	790
DI. RAWA SOGO	222
DI. WADUK MADURAN	225
DI. WADUK PADING	487
DI. RAWA KWANON	705
DI. WADUK PAPRIT	144
DI. WADUK SUMURGUNG	123
DI. WADUK JAJONG	497
DI. WADUK MAKAMSANTRI	302
DI. WADUK LEGOH	57
DI. WADUK SEPANJI	286
DI. PA. KARANGGENENG	797
DI. RAWA BOGO	297
DI. RAWA SIBANGET	365
DI. RAWA GEGER	135
DI. WADUK PALANGAN	334
DI. BENGAWAN SOLO	357

Sumber/Source: Dinas PU Sumber Daya Air Kabupaten Lamongan

Tabel 5.3.5 Lokasi Sungai Dirinci Menurut Panjang, Lebar Permukaan, Lebar Dasar dan Kedalaman di Kabupaten Lamongan, 2021
Table River Location is Specified According to Length, Surface, Width, Bottom Width, and Depth Lamongan Regency, 2021

Nama Sungai/Name of River	Panjang (km)	Lebar Permukaan (m)	Lebar dasar (m)	Kedalaman (m)
(1)	(2)	(3)	(4)	(5)
Bengawan Solo	68	200	150	10
Flood Way	13	100	50	8
Kali Lamong	32	25	18	5
Kali Corong	12	40	30	4
Kali Wangen	15	25	18	4
Kali Serning	43	25	18	5
Kali Semarmendem	25	25	18	5
Kali Lohgung	5	10	6	4,5
Kali Singosari	11	10	4	3
Kali Blawi	21	40	30	4
Kali Plalangan	16,5	33	25	4,5
Kali Mengkuli	33	25	18	4
Kali Dapur	12,5	30	22	4
Klai Gondang	29	40	30	5
Kali Kruwul I	7	16	4	4
Kali Kruwul II	7	16	4	4
Kali Magok	8	8	5	3
Kali Patih	33	8	3	2,5
Kali Bulu	12	10	4	3
Kali Konang	7	4	2	2
Kali Keyongan	13	14	8	3,5
Kali Gembong	7	8	5	3
Kali Plesan	5	8	5	3
Kali Prijetan	25	15	10	4
Kali Jabung	10	10	6	4
Kali Pengaron	20	25	18	4
Kali Sabrangan	5	8	5	3
Kali Kenong	6	10	6	4
Kali Dadapan	9	8	5	3
Kali Ombo	12	6	4	3,5

Lanjutan Tabel/*Continued Table* 5.3.5

Nama Sungai/Name of River	Panjang	Lebar Permukaan	Lebar dasar	Kedalaman
(1)	(km)	(m)	(m)	(m)
Kali Bujel	8	4	2	4
Kali Malang	10	25	18	4
Kali Dinoyo	7	10	6	4,5
Kali Gayaran	4	25	18	5
Kali Bodo Urang	5	15	10	5
Kali Suwuk	5,5	15	10	4
Kali Sidowayah	14	8	3	2,5
Kali Gendong	5	8	5	3
Kali Putatsapi	6	8	5	3
Kali Asinan	5	12	9	5
Kali Kramat	5	4	2	2,5
Kali Simbangan	15	15	10	3

Sumber/*Source*: Dinas PU Sumber Daya Air Kabupaten Lamongan

**5.4 PERIKANAN
FISHERY**

Tabel 5.4.1 Jumlah Produksi Budidaya Perikanan Berdasarkan Wadah per bulan di Kabupaten Lamongan Tahun 2021
Number of Fishery Production Based Cultivation on Container Every Month in Lamongan Regency 2021

Bulan/Month	TAMBAK	KOLAM	MINA PADI / SAWAH TAMBAK	KARAMBA	JAPUNG / KJA TAWAR
(1)	(2)	(3)	(4)	(5)	(6)
JANUARI	263 092	132 377	2 929 769	240	407
FEBRUARI	526 186	264 744	5 859 544	4 804	816
MARET	949 118	467 546	10 569 287	8 665	1 472
APRIL	760 485	371 269	8 468 696	6 943	1 180
MEI	923 307	450 498	10 281 835	8 430	1 433
JUNI	677 587	330 807	7 545 537	6 186	2 128
JULI	359 891	176 053	4 034 330	3 286	-
AGUSTUS	189 625	93 111	2 123 100	1 731	-
SEPTEMBER	73 468	36 532	824 099	671	317
OKTOBER	54 602	27 340	598 115	500	-
NOVEMBER	42 194	21 297	462 181	385	-
DESEMBER	144 949	71 359	1 587 724	1 323	-
Jumlah/Total	4 964 504	2 442 933	55 284 217	43 164	7 753

Sumber/Source: Kepala Bidang Budidaya Dinas Perikanan Kab. Lamongan 2020

Tabel 5.4.2 Jumlah Produksi Budidaya Perikanan Berdasarkan Jenis Ikan di Kabupaten Lamongan Tahun 2021
Table *Number of Fishery Production Based Cultivation on Type Fish in Lamongan Regency 2021*

Ikan/Fish (1)	TOTAL	
	P (Kg) (2)	NP (Rp.) (3)
Bandeng	22 333 484.00	356,482,558,000.00
Baronang	-	-
Baung	-	-
Bawal	-	-
Bawal Hitam	-	-
Belanak	-	-
Belida	-	-
Belut Sawah, Remang Sawah	-	-
Betok	89 919.00	269,757,000.00
Betutu	-	-
Euclidean cottonii	-	-
Euclidean spinosum	-	-
Gabus	93 872.00	2,531,565,000.00
Gracilaria verrucosa	8 162.00	35,039,000.00
Gurame, Gurami	-	-
Jelawat	-	-
Kakap Merah	-	-
Kakap Putih	-	-
Kepiting Bakau	-	-
Kerang Darah	-	-
Kerang Hijau	-	-
Kerapu	1 350 336.00	110,723,240,000.00
Kerapu Bebek	-	-
Kerapu Lumpur	-	-
Kerapu Macan, Kerapu Belosoh	-	-
Kurau	-	-
Kuwe	-	-
Lele	3 394 016.00	52,139,972,000.00
Lobster Air Laut	-	-
Lobster Air Tawar, Cherax	-	-
Mas, Ikan Mas, Karper	1 908 845.00	25,424,596,000.00
Mujair	743 936.00	2,528,592,000.00

Lanjutan Tabel/Continued Table 5.4.2

Ikan/Fish	TOTAL	
	P (Kg)	NP (Rp.)
(1)	(4)	(5)
Napoleon, Bayeman, Napoleon	-	-
Nila	12 236 795.00	208,155,345,000.00
Nilem	-	-
Patin	20 944.00	322,184,000.00
Patin Jambal	-	-
Rajungan	-	-
Remis	-	-
Sargassum sp.	-	-
Sepat Siam	30 234.00	90,702,000.00
Sidat	-	-
Sokang, Bawal Bintang	-	-
Tambakan	-	-
Tawes	3 071 364.00	35,352,621,000.00
Teripang Pasir	-	-
Teripang Putih	-	-
Tiram	-	-
Toman	-	-
Udang Api-Api	-	-
Udang Barong	-	-
Udang Galah	-	-
Udang Vaname	17 278 763.00	760,165,885,000.00
Udang Windu	100.00	7,360,000.00
Udang Putih	-	-
Ikan_01 (U - Smpg, Tbn, Lmg)	101 475.00	562,265,000.00
Ikan_02 (I - Smpg, Tbn, Lmg)	-	-
Ikan_03 (Kerong2-Prob)	-	-
Ikan_04 (Teri - Prob)	-	-
Ikan_05 (Rumput Laut - Lmg)	418.00	2,090,000.00
Ikan_06	79 908.00	239,724,000.00
Ikan_07	-	-
Ikan_08	-	-
Ikan_09	-	-
Ikan_10	-	-
Jumlah/Total	62 742 571.00	1,555,033,495,000.00

Sumber/Source: Kepala Bidang Budidaya Dinas Perikanan Kab. Lamongan 2020

Tabel 5.4.3 Jumlah Produksi Ikan Tangkap PUD (Darat) di Kabupaten Lamongan Tahun 2021
Table Number of Fishery Production Catch Fish PUD (Land) in Lamongan Regency 2021

Ikan/Fish	TOTAL	
	P (Kg)	NP (Rp.)
(1)	(2)	(3)
Betok	-	-
Sidat	-	-
Belut	-	-
Baung	-	-
Tapah	-	-
Keting	246 744.63	1,546,012,355.00
Sepat rawa	-	-
Sepat siam	113 871.50	494,342,624.00
Gabus	228 585.15	9,669,216,157.50
Toman	-	-
Mujair	441 628.87	4,981,854,250.50
Nila	847 754.19	12,318,613,027.60
Lele	-	-
Botia	-	-
Berukung	-	-
Beunteur	-	-
Bilih	-	-
Depik	-	-
Gengehek	-	-
Uceng	-	-
Hampal	-	-
Jelawat	-	-
Kancera	-	-
Kendia	-	-
Koan	-	-
Lalang	-	-
Lalawak	-	-
Lukas	-	-
Mas	227 000.31	3,157,963,117.00
Nilem	-	-
Parang	-	-
Parai/Seluang/Wader Pari	72 762.46	476,212,565.00

Lanjutan Tabel/Continued Table 5.4.3

Ikan/Fish	TOTAL	
	P (Kg)	NP (Rp.)
(1)	(4)	(5)
Repang	-	-
Salab/Lampan	-	-
Semah	-	-
Seren	-	-
Tawes	375 067.27	4,845,785,321.20
KgKgg tebu	-	-
Betutu/Bloso	15 923.87	260,400,792.50
Tambahan	-	-
Sili	21 030.00	926,526,000.00
Belida	-	-
Gurame	-	-
Siluk	-	-
Patin	6 780.00	118,783,150.00
Tempe	-	-
Bentilap	-	-
Lais	-	-
Lempuk	-	-
Ikan sumpit	-	-
Ikan lainnya	234 503.96	848,981,663.60
Sub Jumlah	-	-
Udang grago	-	-
Udang galah	-	-
Udang tawar	291 806.55	2,369,473,012.50
Udang lainnya	-	-
Sub Jumlah	-	-
Remis	-	-
Siput	-	-
Binatang lunak lainnya	-	-
Sub Jumlah	-	-
Buaya	-	-
Katak benggala	-	-
Kodok	-	-
Kura-kura/ Labi-labi	-	-
Binatang air lainnya	-	-
Jumlah/Total	3 123 458.76	42,014,164,036.40

Sumber/Source: Kepala Bidang Perikanan Tangkap Dinas Perikanan Kab. Lamongan 2020

Tabel 5.4.4 Jumlah Produksi Ikan Tangkap Laut di Kabupaten Lamongan Tahun 2021
Table *Number of Fishery Production Catch Fish sea in Lamongan Regency 2021*

Ikan/Fish	TOTAL	
	P (Kg)	NP (Rp.)
(1)	(2)	(3)
Sub Total (ikan Pelagis Kecil)	15 645.95	191,075,366,000.00
Sub Total (ikan Pelagis Besar)	5 469.59	104,611,658,000.00
Sub Total (Ikan Demersal)	50 021.10	724,251,164,000.00
Sub Total (Ikan Karang)	2 916.18	87,600,197,000.00
Sub Total (Binatang Berkulit Keras)	4 782.67	173,480,027,000.00
Sub Total (Binatang Berkulit Lunak)	1 196.45	59,421,590,000.00
Jumlah/Total	80 031.93	1,340,440,002,000.00

Sumber/Source: Kepala Bidang Perikanan Tangkap Dinas Perikanan Kab. Lamongan 2020

Tabel 5.4.5 Jumlah Produksi Perikanan yang Diolah Kabupaten Lamongan Tahun 2021
Table Number of Fishery Production Processed in Lamongan Regency 2021

Bulan/Month	Januari	Februari	Maret	April	Mei	Juni
(1)	(2)	(3)	(4)	(5)	(6)	(7)
PACIRAN	473 400	604 086	-	1 316 767	1 127 749	1 114 491
BRONDONG	2 306 061	3 294 372	3 954 058	5 191 981	5 945 769	6 876 553
LAMONGAN	21 575	21 950	22 245	22 645	23 065	23 555
TURI	29 315	25 615	26 240	29 315	27 340	29 740
DEKET	785 748	887 179	1 008 449	1 124 598	1 074 048	1 193 398
GLAGAH	475	575	600	550	525	775
KR.BINANGUN	-	-	-	-	-	-
KALITENGAH	-	-	-	-	-	-
KR.GENENG	-	-	-	-	-	-
KB. BAHU	-	-	-	-	-	-
SUKODADI	-	-	-	-	-	-
PUCUK	-	-	-	-	-	-
BABAT	1 150	1 145	1 370	1 510	6 600	6 600
SUGIO	225	350	350	175	215	190
KD.PRING	430	425	425	450	460	620
SOLOKURO	2 234	2 245	2 256	2 257	2 258	2 260
TIKUNG	200	-	-	-	-	-
LAREN	16 074	20 756	23 781	29 937	32 818	28 471
SEKARAN	25 706	40 341	42 872	64 347	65 517	29 225
MADURAN	3 129	4 242	4 019	7 767	6 879	7 470
Jumlah/Total	3 665 722	4 903 281	5 086 665	7 792 299	8 313 243	9 313 348

Lanjutan Tabel/*Continued Table* 5.4.5

Bulan/Month	Juli	Agustus	September	Oktober	November	Desember
(1)	(8)	(9)	(10)	(11)	(12)	(13)
PACIRAN	606 317	963 835	1 756 325	1 526 945	1 363 778	1 875 695
BRONDONG	6 800 844	7 419 396	6 822 071	5 929 873	5 270 999	3 612 124
LAMONGAN	23 930	24 215	24 730	24 915	25 100	25 515
TURI	26 620	25 560	28 275	27 395	26 925	27 005
DEKET	1 037 878	1 335 998	1 134 778	727 118	1 035 046	1 165 518
GLAGAH	750	500	500	700	700	775
KR.BINANGUN	-	-	-	-	-	-
KALITENGAH	-	-	-	-	-	-
KR.GENENG	-	-	-	-	-	-
KB. BAHU	-	-	-	-	-	-
SUKODADI	-	-	-	-	-	-
PUCUK	-	-	-	-	-	-
BABAT	6 425	6 780	6 600	6 570	6 430	6 550
SUGIO	70	450	550	490	450	450
KD.PRING	700	900	800	750	700	700
SOLOKURO	2 259	2 259	2 257	2 274	6 855	2 269
TIKUNG	-	-	-	-	-	-
LAREN	32 531	35 769	35 762	37 983	38 249	35 523
SEKARAN	57 882	66 875	64 744	69 418	56 734	45 243
MADURAN	9 197	9 379	8 630	9 773	8 890	8 387
Jumlah/Total	8 605 403	9 891 916	9 886 022	8 364 204	7 840 856	6 805 754

Sumber/Source: Kepala Bidang Perikanan Dinas Perikanan Kab. Lamongan

Tabel 5.4.6 Luas Area, Produksi, dan Rata-Rata Produksi Ikan Konsumsi Sungai di Kabupaten Lamongan, 2021 *Area, Production, and Average Production of River Fish Consumption in Lamongan Regency, 2021*

Kecamatan Subdistrict	Luas Areal Baku Area (ha)	Produksi Production (kg)	Rata-Rata Produksi Average Production (kg/ha)
(1)	(2)	(3)	(4)
Sukorame	-	-	-
Bluluk	-	-	-
Ngimbang	-	-	-
Sambeng	-	-	-
Mantup	-	-	-
Kembangbahu	-	-	-
Sugio	30.0	124 831.60	4 161.05
Kedungpring	12.0	76 597.80	6 383.15
Modo	-	-	-
Babat	285.0	48 765.00	171.11
Pucuk	49.0	33 600.00	685.71
Sukodadi	63.0	64 350.44	1 021.44
Lamongan	19.0	22 369.00	1 177.32
Tikung	-	-	-
Sarirejo	-	-	-
Deket	46.0	149 199.00	3 243.46
Glagah	60.0	187 600.00	3 126.67
Karangbinangun	46.0	47 945.00	1 042.28
Turi	15.0	25 966.00	1 731.07
Kalitengah	61.7	50 248.00	814.39
Karanggeneng	40.8	162 683.23	3 987.33
Sekaran	12.0	157 949.00	13 162.42
Maduran	200.0	22 385.00	111.93
Laren	55.0	134 284.00	2 441.53
Solokuro	-	-	-
Paciran	-	-	-
Brondong	-	-	-
Kabupaten Lamongan	994.50	1 308 773.07	1 316.01
Tahun/Year 2020	1 007.50	1 251 491.50	1 242.20

Sumber/Source: Dinas Perikanan Kabupaten Lamongan/ Fisheries Office of Lamongan Regency

Tabel 5.4.7 Luas Area, Produksi, dan Rata-Rata Produksi Ikan Konsumsi Rawa di Kabupaten Lamongan, 2021
Table Area, Production, and Average Production of Swamp Fish Consumption in Lamongan Regency, 2021

Kecamatan Subdistrict	Luas Areal Baku Area (ha)	Produksi Production (kg)	Rata-Rata Produksi Average Production (kg/ha)
(1)	(2)	(3)	(4)
Sukorame	-	-	-
Bluluk	-	-	-
Ngimbang	-	-	-
Sambeng	-	-	-
Mantup	-	-	-
Kembangbahu	-	-	-
Sugio	-	-	-
Kedungpring	-	-	-
Modo	-	-	-
Babat	214.00	113 761.00	531.59
Pucuk	31.00	78 398.10	2 528.97
Sukodadi	127.50	150 152.38	1 177.67
Lamongan	-	-	-
Tikung	-	-	-
Sarirejo	-	-	-
Deket	-	-	-
Glagah	-	-	-
Karangbinangun	-	-	-
Turi	-	-	-
Kalitengah	-	-	-
Karanggeneng	233.00	40 772.31	174.99
Sekaran	557.00	293 270.00	526.52
Maduran	-	-	-
Laren	300.00	241 637.70	805.46
Solokuro	-	-	-
Paciran	-	-	-
Brondong	-	-	-
Kabupaten Lamongan	1 462.50	917 991.49	627.69

Sumber/ Source: Dinas Perikanan Kabupaten Lamongan/ Fisheries Office of Lamongan Regency

Tabel 5.4.8 Luas Area, Produksi, dan Rata-Rata Produksi Ikan Konsumsi Kolam di Kabupaten Lamongan, 2021
Table Area, Production, and Average Production of Freshwater Pond Fish Consumption in Lamongan Regency, 2021

Kecamatan Subdistrict	Luas Areal Baku Area (ha)	Produksi Production (kg)	Rata-Rata Produksi Average Production (kg/ha)
(1)	(2)	(3)	(4)
Sukorame	0.03	4,410.00	156,939.50
Bluluk	0.02	3,460.00	203,529.41
Ngimbang	0.14	6,951.00	50,442.67
Sambeng	0.38	126,423.00	333,306.09
Mantup	1.52	67,334.00	44,240.47
Kembangbahu	3.23	202,088.00	62,534.97
Sugio	3.65	458,007.00	125,416.08
Kedungpring	1.97	95,170.00	48,228.86
Modo	0.05	10,131.00	203,843.06
Babat	0.63	126,153.00	200,912.57
Pucuk	0.27	48,375.00	181,656.03
Sukodadi	0.13	35,273.00	274,284.60
Lamongan	0.45	44,382.00	99,444.32
Tikung	2.76	41,311.00	14,974.26
Sarirejo	1.23	3,900.00	3,183.15
Deket	6.12	61,296.00	10,019.45
Glagah	21.30	19,052.00	894.46
Karangbinangun	0.05	920.00	17,037.04
Turi	3.38	776,196.00	229,467.27
Kalitengah	0.47	43,925.00	93,556.98
Karanggeneng	1.17	29,603.00	25,239.15
Sekaran	0.33	13,882.00	42,543.67
Maduran	1.34	28,338.00	21,163.55
Laren	0.33	18,422.00	55,321.32
Solokuro	0.10	105,991.00	1,014,267.94
Paciran	0.19	43,728.00	230,632.91
Brondong	0.12	28,212.00	234,124.48
Kabupaten Lamongan	51.35	2,442,933.00	47,571.01
Tahun/Year 2020	51.70	2,309,649.00	44,675.96

Sumber/ Source: Dinas Perikanan Kabupaten Lamongan/ Fisheries Office of Lamongan Regency

Tabel 5.4.9 Luas Area, Produksi, dan Rata-Rata Produksi Ikan Konsumsi Tambak di Kabupaten Lamongan, 2021
Table Area, Production, and Average Production of Brackishwater Pond Fish Consumption in Lamongan Regency, 2021

Kecamatan Subdistrict	Luas Areal Baku Area (ha)	Produksi Production (kg)	Rata-Rata Produk Average Production (kg/ha)
(1)	(2)	(3)	(4)
Sukorame	-	-	-
Bluluk	-	-	-
Ngimbang	-	-	-
Sambeng	-	-	-
Mantup	-	-	-
Kembangbahu	-	-	-
Sugio	-	-	-
Kedungpring	-	-	-
Modo	-	-	-
Babat	-	-	-
Pucuk	-	-	-
Sukodadi	-	-	-
Lamongan	-	-	-
Tikung	-	-	-
Sarirejo	-	-	-
Deket	-	-	-
Glagah	321.00	1 275 087.00	3 972.23
Karangbinangun	-	-	-
Turi	-	-	-
Kalitengah	-	-	-
Karanggeneng	-	-	-
Sekaran	-	-	-
Maduran	-	-	-
Laren	8.00	68 162.00	8 520.25
Solokuro	-	-	-
Paciran	67.40	498 632.00	7 398.10
Brondong	535.89	3 122 623.00	5 827.03
Kabupaten Lamongan	932.29	4,964,504.00	5 325.09
Tahun/Year 2020	932.29	4,765,190.00	5,111.30

Sumber/ Source: Dinas Perikanan Kabupaten Lamongan/ Fisheries Office of Lamongan Regency

Tabel 5.4.10 Luas Area, Produksi, dan Rata-Rata Produksi Ikan Konsumsi Waduk di Kabupaten Lamongan, 2021
Table Area, Production, and Average Production of Reservoir Fish Consumption in Lamongan Regency, 2021

Kecamatan Subdistrict	Luas Areal Baku Area (ha)	Produksi Production (kg)	Rata-Rata Produksi Average Production (kg/ha)
(1)	(2)	(3)	(4)
Sukorame	-	-	-
Bluluk	-	-	-
Ngimbang	-	-	-
Sambeng	-	-	-
Mantup	-	-	-
Kembangbahu	28.00	18 706.00	668.07
Sugio	883.00	291 274.90	329.87
Kedungpring	741.00	178 715.00	241.18
Modo	-	-	-
Babat	-	-	-
Pucuk	-	-	-
Sukodadi	-	-	-
Lamongan	65.00	52 224.00	803.45
Tikung	269.00	71 604.00	266.19
Sarirejo	49.00	91 303.00	1 863.33
Deket	96.00	60 556.00	630.79
Glagah	-	-	-
Karangbinangun	55.00	111 863.00	2 033.87
Turi	403.00	60 621.00	150.42
Kalitengah	45.00	27 059.00	601.31
Karanggeneng	-	-	-
Sekaran	-	-	-
Maduran	-	-	-
Laren	89.00	71 690.30	805.51
Solokuro	-	-	-
Paciran	-	-	-
Brondong	-	-	-
Kabupaten Lamongan	2 723.00	1 035 616.20	380.32
Tahun/Year 2020	2 388.00	952 059.30	398.70

Sumber/Source: Dinas Perikanan Kabupaten Lamongan/ Fisheries Office of Lamongan Regency

Tabel 5.4.11 Luas Area, Produksi, dan Rata-Rata Produksi Ikan Konsumsi Sawah Tambak di Kabupaten Lamongan, 2021
Table Area, Production, and Average Production of Wetland and Brackishwater Pond Fish Consumption in Lamongan Regency, 2021

Kecamatan Subdistrict	Luas Areal Baku Area (ha)	Produksi Production (kg)	Rata-Rata Produk Average Production (kg/ha)
(1)	(2)	(3)	(4)
Sukorame	-	-	-
Bluluk	-	-	-
Ngimbang	-	-	-
Sambeng	-	-	-
Mantup	-	-	-
Kembangbahu	-	-	-
Sugio	-	-	-
Kedungpring	-	-	-
Modo	-	-	-
Babat	588.68	955 867.00	1 623.76
Pucuk	248.10	502 368.00	2 024.88
Sukodadi	177.57	328 726.00	1 851.25
Lamongan	728.84	1 980 062.00	2 716.72
Tikung	57.06	73 558.00	1 289.13
Sarirejo	304.82	886 528.00	2 908.40
Deket	2 787.77	7 966 318.00	2 857.60
Glagah	3 856.35	11 241 915.00	2 915.17
Karangbinangun	2 375.32	7 718 602.00	3 249.50
Turi	3 209.67	10 186 199.00	3 173.59
Kalitengah	2 558.23	6 664 406.00	2 605.08
Karanggeneng	1 086.69	2 877 267.00	2 647.74
Sekaran	423.35	1 025 033.00	2 421.24
Maduran	245.41	603 069.00	2 457.39
Laren	855.68	2 274 299.00	2 657.88
Solokuro	-	-	-
Paciran	-	-	-
Brondong	-	-	-
Kabupaten Lamongan	19 503.54	55 284 217.00	2 834.57
Tahun/Year 2020	19 503.54	52 614 156.00	2 697.67

Sumber/Source: Dinas Perikanan Kabupaten Lamongan/ Fisheries Office of Lamongan Regency

Tabel 5.4.12 Luas Area, Produksi, dan Rata-Rata Produksi Ikan Konsumsi Karamba Jaring Apung di Kabupaten Lamongan, 2021
Table Area, Production, and Average Production of Floating Net Cage Fish Consumption in Lamongan Regency, 2021

Kecamatan Subdistrict	Luas Areal Baku Area (ha)	Produksi Production (kg)	Rata-Rata Produk Average Production (kg/ha)
(1)	(2)	(3)	(4)
Sukorame	-	-	-
Bluluk	-	-	-
Ngimbang	-	-	-
Sambeng	-	-	-
Mantup	-	-	-
Kembangbahu	-	-	-
Sugio	-	-	-
Kedungpring	-	-	-
Modo	-	-	-
Babat	0.02	5 933.00	296 650.00
Pucuk	-	-	-
Sukodadi	-	-	-
Lamongan	-	-	-
Tikung	-	-	-
Sarirejo	-	-	-
Deket	-	-	-
Glagah	-	-	-
Karangbinangun	-	-	-
Turi	-	-	-
Kalitengah	-	-	-
Karanggeneng	-	-	-
Sekaran	-	-	-
Maduran	-	-	-
Laren	0.06	1 820.00	30 333.33
Solokuro	-	-	-
Paciran	-	-	-
Brondong	-	-	-
Kabupaten Lamongan	0.08	7 753.00	96 912.50
Tahun/Year 2020	0.06	7 331.00	122 183.33

Sumber/ Source: Dinas Perikanan Kabupaten Lamongan/ Fisheries Office of Lamongan Regency

Tabel 5.4.13 Luas Area, Produksi, dan Rata-Rata Produksi Ikan Konsumsi Karamba Jaring Tancap di Kabupaten Lamongan, 2021
Table Area, Production, and Average Production of Nets Plug Fish Consumption in Lamongan Regency, 2021

Kecamatan Subdistrict	Luas Areal Baku Area (ha)	Produksi Production (kg)	Rata-Rata Produk Average Production (kg/ha)
(1)	(2)	(3)	(4)
Sukorame	-	-	-
Bluluk	-	-	-
Ngimbang	-	-	-
Sambeng	-	-	-
Mantup	-	-	-
Kembangbahu	-	-	-
Sugio	-	-	-
Kedungpring	-	-	-
Modo	-	-	-
Babat	-	-	-
Pucuk	-	-	-
Sukodadi	-	-	-
Lamongan	-	-	-
Tikung	-	-	-
Sarirejo	-	-	-
Deket	0.14	43 164.00	301 846.15
Glagah	-	-	-
Karangbinangun	-	-	-
Turi	-	-	-
Kalitengah	-	-	-
Karangganeng	-	-	-
Sekaran	-	-	-
Maduran	-	-	-
Laren	-	-	-
Solokuro	-	-	-
Paciran	-	-	-
Brondong	-	-	-
Kabupaten Lamongan	0.14	43 164.00	301 846.15
Tahun/Year 2020	0,14	31 838.00	222 643.36

Sumber/Source: Dinas Perikanan Kabupaten Lamongan/ Fisheries Office of Lamongan Regency

Tabel 5.4.14 **Produksi Perikanan Sektor Laut Menurut Pelabuhan Pelelangan Ikan di Kabupaten Lamongan, 2021**
Table **Marine Fishery Production by Fish Auction Port in Lamongan Regency, 2021**

<i>Pelabuhan Pelelangan Ikan/Fish Auction Port</i>	Produksi Production (kg)	Nilai Produksi Value of Production (x Rp.1000)
(1)	(2)	(3)
Lohgung	3 298 090	55,056,931.00
Labuhan	7 322 330	101,562,018.50
Brondong	59 024 590	1,040,936,190.50
Kranji	5 642 960	75,304,152.50
Weru	4 743 960	67,580,709.50
Kabupaten Lamongan	80 031 930	1,340,440,002.00
Tahun/Year 2020	76 692 960	1,188,671,626.22

Sumber/Source: Dinas Perikanan Kabupaten Lamongan/ Fisheries Office of Lamongan Regency

Tabel 5.4.15 **Produksi Perikanan Darat Menurut Potensi Sumber Daya Alam di Kabupaten Lamongan, 2021**
Table **Land Fishery Production by Potential of Natural Resources in Lamongan Regency, 2021**

<i>Potensi Sumber Daya Alam</i> Natural Resources	Luas (ha)	Produksi (kg)	Nilai Produksi (x Rp 1000)
(1)	(2)	(3)	(4)
Budidaya/Cultivation			
1.1 Tambak	932.29	4,964,504.00	248,084,763.00
1.2 Sawah Tambak	19 503.54	55,284,217.00	1,268,749,906.00
1.3 Kolam	51.35	2,442,933.00	37,406,632.00
1.4 KJA	0.08	7,753.00	128,817.00
1.5 Karamba Tancap	0.14	43,164.00	663,377.00
Sub Jumlah/Sub Total	20 487.40	62,742,571.00	1,555,033,495.00
Perairan Umum/Public Waters			
2.1 Rawa	1 090.00	917,991.49	12,305,608.99
2.2 Waduk	2 723.00	896,694.20	11,655,250.85
2.3 Sungai	1 462.50	1,308,773.07	18,053,304.20
Sub Jumlah/Sub Total	5 275.50	3,123,458.76	42,014,164.04
Jumlah/Total	25 762.90	65,866,029.76	1,597,047,659.04

Sumber/Source: Dinas Perikanan Kabupaten Lamongan/ Fisheries Office of Lamongan Regency

Tabel 5.4.16 **Perkembangan Tenaga Kerja Perikanan di Kabupaten Lamongan, 2021**
Table **Growth of The Fisheries Workers in Lamongan Regency, 2021**

<i>Status Tenaga Kerja</i> <i>Employment Status</i>	<i>Tahun/Year</i>		<i>Perkembangan</i> <i>Progress</i>
	2020	2021	
(1)	(2)	(3)	(4)
Nelayan Laut	20 975	20 975	-
Nelayan Perairan Umum	4 407	4 407	-
Pembudidaya	27 788	27 788	-
Pengolahan	5 975	601	35
Pembenihan	54	53	-1
Jumlah/Total	59 199	59 233	34

Sumber/Source: Dinas Perikanan Kabupaten Lamongan/ Fisheries Office of Lamongan Regency

Tabel 5.4.17 Jenis Perahu/Kapal Penangkapan Ikan Menurut PPI di Kabupaten Lamongan, 2021
Table *Type of Boat for Capturing Fish by Fish Auction Port in Lamongan Regency, 2021*

Pelabuhan Pelelangan <i>Ikan/Fish Auction Port</i>	Perahu Motor Tempel <i>Outboard Motor</i>	Perahu Bermotor <i>Motor Boat</i>			Perkembangan <i>Progress</i>
		Besar <i>Big</i>	Sedang <i>Medium</i>	Kecil <i>Small</i>	
(1)		(2)	(3)	(4)	(5)
Lohgung	20	-	280	300	300
Labuhan	23	-	387	410	410
Brondong/Blimbing	381	382	214	977	977
Kranji	58	45	1 004	1 107	1,107
Weru	22	34	573	629	629
Jumlah/Total	504	461	2 458	3 423	3,423

Sumber/Source: Dinas Perikanan Kabupaten Lamongan/ Fisheries Office of Lamongan Regency

Tabel 5.4.18 **Alat Tangkap Ikan di Laut Menurut PPI di Kabupaten Lamongan, 2021**
Table **Fishing Gear at Sea by Fish Auction Port in Lamongan Regency, 2021**

Alat Tangkap Ikan Fishing Gear	Pangkalan Pendaratan Ikan/Fish Landing Base					Jumlah Total
	Labuhan	Brondong/ Blimbing	Kranji	Weru	Lohgung	
(1)	(2)	(3)	(4)	(5)	(6)	(7)
Purse Seine	26	8	72	26	11	143
Payang	224	455	-	441	77	1 197
Rawai	17	368	-	-	197	582
Dogol/Cantrang	10	-	30	-	155	195
Gill Net	73	28	290	178	218	787
Tramel Net	-	-	-	254	-	254
Bubu	4 225	28	36 785	2 315	236	48 485
Jaring	27	90	390	98	-	605
Trawl	-	-	21	-	-	21
Jumlah/Total	4 602	3 749	37 588	3 312	3 018	52 269
Tahun/Year 2020	4 602	3 749	37 588	3 312	3 018	52 269

Sumber/Source: Dinas Perikanan Kabupaten Lamongan/ Fisheries Office of Lamongan Regency

Tabel 5.4.19 Jumlah Industri Perikanan Menurut Jenis Industri dan Tenaga Kerja di Kabupaten Lamongan, 2021
Table Number of Fishing Industry by Industry Type and Amount of Worker in Lamongan Regency, 2021

Jenis Industri Type of Industry	Jumlah Tenaga Kerja Number of Workers		Jumlah Total
	Tenaga Kerja ≤ 20 Worker ≤ 20	Tenaga Kerja > 20 Worker > 20	
(1)	(2)	(3)	(4)
Pengeringan	185	-	185
Pemindangan	126	-	126
Pendinginan / Es	261	-	261
Terasi	93	-	93
Petis	47	-	47
Pengasapan	282	-	282
Tepung Ikan	22	-	22
Kerupuk	137	-	137
Cold Storage/ Surimi	-	11	11
Bakso Ikan/Nugget/Abon	24	-	24
Otak-otak	24	-	24
Presto	7	-	7
Lain-lain	35	-	35
Jumlah/Total	1 243	11	1 254
Tahun/Year 2019	1 227	11	1 238

Sumber/Source: Dinas Perikanan Kabupaten Lamongan/ Fisheries Office of Lamongan Regency

Tabel 5.4.20 **Produksi Perikanan Budidaya Menurut Jenis Ikan di Kabupaten Lamongan, 2021**
Table **Production of Aquaculture by Kind of Fish in Lamongan Regency, 2021**

Jenis Ikan <i>Kind of Fish</i>	Jumlah <i>Total (Ton)</i>
(1)	(2)
Bandeng	22 333.48
Nila	12 236.80
Mas	1 908.85
Tawes	3 071.36
Lele	3 394.02
Patin	20.94
Gabus	93.87
Mujaer	743.94
Kerapu	1 350.34
Ikan Lain	200.06
Udang Vaname	17 278.76
Udang Windu	0.10
Udang Lain	101.48
Rumput Laut	8.58
Jumlah/Total	62 742.57
Tahun/Year 2020	59 728.16

Sumber/ Source: Dinas Perikanan Kabupaten Lamongan/ Fisheries Office of Lamongan Regency

Tabel 5.4.21 **Produksi Perikanan Tangkap Menurut Jenis Ikan di Kabupaten Lamongan, 2021**
Table **Production of Fish Capture by Kind of Fish in Lamongan Regency, 2021**

Jenis Ikan <i>Kind of Fish</i>	Jumlah <i>Total (Ton)</i>
(1)	(2)
Teri	2 102,31
Teri Nasi	238,74
Banyar/Kembung Lelaki	4,61
Kembung	369,34
Layang	6 235,89
Lemuru	56,14
Siro	0,60
Selar	661,88
Sunglir	0,11
Tembang	2 649,83
Tetengkek	39,68
Madidihang	-
Tongkol abu-abu	2 732,39
Tongkol komo/kawa-kawa	1 364,60
Tongkol krai	542,56
Lemadang	44 861,00
Tenggiri	243,09
Tenggiri papan	0,12
Cucut lanyam	559,73
Manyung	321,07
Ikan sebelah	256,35
Kuwe/Putihan	871,55
Bawal hitam	266,34
Golok-golok	9,00
Beloso/Buntut kerbo	1 776,69
Kapas-kapas/Kapasan	3 670,83
Peperek	3 645,30
Lencam/Bentol	543,66
Kakap merah/Bambangan	274,23

Lanjutan Tabel/Continued Table 5.4.21

Jenis Ikan <i>Kind of Fish</i>	Jumlah <i>Total (Ton)</i>
(1)	(2)
Kurisi	9 173.71
Kuniran/Kuningan	4 266.45
Biji nangka	4 657.16
Kuro/senangin	0.46
Swanggi/mata besar	11 775.80
Gulamah/tigawaja	1 766.95
Alu-alu/Mangilala/Pucul	1 410.54
Kerong-kerong	820.28
Layur	1 759.76
Pari kembang/pari macan	1 125.14
Pari kelelawar	426.42
Remang /Cunang/ Tonang	354.62
Kambing-kambing/Ayam-ayam	1 720.34
Ekor kuning/Pisang-pisang	0.09
Kerapu lumpur	885.67
Beronang lingkis	556.39
Beronang kuning	0.64
Ikan Beronang	296.14
Ikan Bukur/Jaket	1 177.25
Ikan lainnya	2 415.27
Udang putih/jerbung	660.59
Udang lainnya	141.00
Rajungan	394.86
Cumi-cumi	4 782.67
Jumlah/Total	80 031.93
Tahun/Year 2020	76 692.96

Sumber/Source: Dinas Perikanan Kabupaten Lamongan/ Fisheries Office of Lamongan Regency

5.5 PETERNAKAN LIVESTOCK

Tabel 5.5.1 Populasi Ternak Kabupaten Lamongan Tahun 2020-2021
Table Lamongan Regency Livestock Population, 2020-2021

Kecamatan/ sub-district	Sapi Potong		Sapi Perah		Kerbau	
	2020	2021	2020	2021	2020	2021
(1)	(2)	(3)	(4)	(5)	(6)	(7)
Sukorame	6 727	5 669	0	0	76	106
Bluluk	6 897	9 237	0	0	0	0
Ngimbang	7 734	8 045	0	0	0	11
Sambeng	12 708	13 063	0	0	0	0
Mantup	7 684	10 368	0	0	0	0
Kembangbahu	5 849	6 743	0	0	0	0
Sugio	5 714	5 328	0	0	0	0
Kedungpring	5 644	6 966	0	0	0	0
Modo	10 706	7 782	0	0	15	0
Babat	4 018	5 771	0	0	0	0
Pucuk	754	843	0	0	16	0
Sukodadi	1 889	1 720	0	0	0	0
Lamongan	320	389	5	6	0	0
Tikung	4 473	5 376	0	0	0	0
Sarirejo	1 708	2 151	0	0	0	0
Deket	33	29	0	0	2	2
Glagah	35	35	0	0	13	13
Karangbinangun	459	370	0	0	43	39
Turi	308	203	0	0	9	9
Karanggeneng	2 284	1 605	0	0	4	0
Kalitengah	880	896	0	0	0	4
Sekaran	770	763	0	0	0	0
Maduran	929	781	0	0	0	0
Laren	3 041	2 050	0	0	24	0
Solokuro	7 062	4 547	0	0	0	0
Paciran	6 044	8 327	0	0	0	0
Brondong	10 121	8 832	0	0	0	0
Jumlah :	114 791	117 889	5	6	202	184

Lanjutan Tabel/Continued Table 5.5.1

Kecamatan/ sub-district	Kuda		Kambing		Domba	
	2020	2021	2020	2021	2020	2021
(1)	(8)	(9)	(10)	(11)	(12)	(13)
Sukorame	0	0	5 290	6 156	1 232	1 215
Bluluk	0	0	1 406	1 446	1 471	1 904
Ngimbang	0	0	3 672	3 426	1 776	1 636
Sambeng	0	0	4 412	4 030	2 174	1 905
Mantup	0	0	3 558	3 684	1 719	781
Kembangbahu	0	0	5 065	5 075	1 803	1 832
Sugio	0	0	2 504	2 288	2 258	2 040
Kedungpring	0	0	1 082	1 030	1 699	1 585
Modo	0	0	3 692	3 199	2 656	2 119
Babat	41	39	6 260	6 418	2 505	2 667
Pucuk	0	0	4 657	4 335	2 588	2 703
Sukodadi	0	0	3 304	4 671	3 085	4 359
Lamongan	0	0	1 976	2 206	1 485	1 437
Tikung	0	0	2 397	2 481	897	591
Sarirejo	0	0	2 592	2 321	1 856	3 389
Deket	4	4	1 042	1 118	915	986
Glagah	0	0	420	548	731	841
Karangbinangun	0	0	1 531	1 573	870	996
Turi	0	0	4 003	4 018	1 447	1 493
Karanggeneng	0	0	1 852	7 270	1 458	6 282
Kalitengah	0	0	5 735	1 927	4 189	1 490
Sekaran	0	0	4 904	4 921	6 418	6 444
Maduran	0	0	4 120	4 102	4 602	4 544
Laren	0	0	3 852	2 857	6 695	4 023
Solokuro	7	9	2 289	1 727	2 592	2 521
Paciran	6	16	3 699	3 644	3 970	3 756
Brondong	0	35	4 128	5 638	3 533	5 168
Jumlah :	58	103	89 443	92 109	66 624	68 707

Lanjutan Tabel/*Continued Table* 5.5.1

Kecamatan/ sub-district	Ayam Buras		Ayam Pedaging		Ayam Petelur	
	2020	2021	2020	2021	2020	2021
(1)	(14)	(15)	(16)	(17)	(18)	(19)
Sukorame	29 297	11 153	684 869	238 500	14 100	23 100
Bluluk	32 878	12 850	757 625	147 000	3 400	0
Ngimbang	97 143	10 877	935 384	750 018	9 802	7 500
Sambeng	37 697	109 295	1897 613	1386 000	2 491	1 100
Mantup	38 141	33 258	1295 250	21 000	30 148	14 000
Kembangbahu	72 441	19 231	1123 319	294 000	7 093	4 750
Sugio	216 257	180 969	3232 125	1989 000	24 819	13 500
Kedungpring	190 566	77 475	1528 500	1092 000	49 167	17 800
Modo	85 470	73 100	2173 875	1238 418	9 175	6 542
Babat	107 041	91 215	176 400	112 500	1 507	8 039
Pucuk	174 956	0	46 168	0	0	0
Sukodadi	72 117	88 204	318 375	202 500	9 600	9 600
Lamongan	77 257	37 694	63 059	498 750	3 050	3 850
Tikung	64 820	39 407	435 000	1995 000	9 784	8 200
Sarirejo	11 726	12 707	430 500	697 500	1 650	2 557
Deket	93 224	4 959	24 860	0	0	0
Glagah	13 722	9 512	0	0	2 500	0
Karangbinangun	40 072	29 564	275 507	144 000	0	0
Turi	93 672	88 998	73 808	39 000	0	0
Karanggeneng	47 295	69 819	38 309	0	0	0
Kalitengah	88 206	10 892	344 325	0	0	0
Sekaran	201 822	201 892	0	0	0	0
Maduran	167 894	137 771	0	0	3 000	3 000
Laren	33 615	0	128 349	48 918	0	0
Solokuro	36 461	9 339	2283 930	951 435	96 472	97 972
Paciran	67 933	21 490	2038 377	1069 200	142 510	142 510
Brondong	39 821	9 321	1749 590	293 130	39 727	0
Jumlah :	2 231 545	1 390 992	22 055 111	13 207 859	459 995	364 020

Lanjutan Tabel/Continued Table 5.5.1

Kecamatan/ sub-district	Itik		Entog		Kelinci	
	2020	2021	2020	2021	2020	2021
(1)	(20)	(21)	(22)	(23)	(24)	(25)
Sukorame	1 433	1 762	579	487	186	758
Bluluk	938	1 027	385	349	426	793
Ngimbang	12 627	7 557	2 886	2 688	684	684
Sambeng	4 379	124 049	1 386	1 146	732	618
Mantup	492	556	954	857	0	571
Kembangbahu	1 996	1 117	5 506	454	55	40
Sugio	11 610	11 491	9 943	9 214	817	587
Kedungpring	10 789	8 840	1 790	1 790	230	230
Modo	11 857	11 456	13 577	8 425	1 124	965
Babat	12 540	11 574	7 603	7 051	572	490
Pucuk	19 034	0	13 087	0	828	0
Sukodadi	2 629	4 304	0	3 289	592	596
Lamongan	1 972	1 626	1 588	839	16	19
Tikung	4 986	5 419	346	241	0	0
Sarirejo	17 289	5 717	3 462	2 877	1 320	879
Deket	957	801	414	402	80	65
Glagah	3 982	2 133	716	658	79	49
Karangbinangun	2 844	1 306	450	480	140	96
Turi	130 092	59 409	16 150	8 168	214	171
Karanggeneng	11 166	2 739	828	867	124	500
Kalitengah	3 167	9 149	795	828	500	124
Sekaran	6 941	6 943	761	777	636	728
Maduran	7 622	6 245	271	271	114	114
Laren	10 266	3 320	2 079	311	0	0
Solokuro	2 711	2 221	284	284	0	0
Paciran	4 624	3 789	3 786	3 786	0	0
Brondong	2 541	2 268	750	900	0	0
Jumlah :	301 484	296 818	90 376	57 439	9 469	9 077

Lanjutan Tabel/Continued Table 5.5.1

Kecamatan/ sub-district	Burung Merpati		Burung Walet		Burung Puyuh	
	2020	2021	2020	2021	2020	2021
(1)	(26)	(27)	(28)	(29)	(30)	(31)
Sukorame	166	1 993	549	3	0	0
Bluluk	183	490	7	11	7	5
Ngimbang	4 746	4 746	5	5	2 900	2 900
Sambeng	5 367	5 367	5	2	2 900	2 900
Mantup	15 138	14 040	8	48 000	0	0
Kembangbahu	4 105	2 115	6	1	0	0
Sugio	1 784	1 427	4 486	4 486	0	0
Kedungpring	1 325	1 325	6 228	6 228	100	100
Modo	4 018	3 843	380	0	1 000	1 000
Babat	1 854	1 780	50 258	44 389	585	570
Pucuk	3 475	0	0	0	0	0
Sukodadi	2 081	2 137	0	0	0	0
Lamongan	1 710	890	450	450	2 000	2 000
Tikung	0	548	0	0	0	0
Sarirejo	685	681	0	0	0	0
Deket	1 112	903	3	2	0	0
Glagah	699	605	2	2	0	0
Karangbinangun	799	551	3	3	0	0
Turi	4 275	2 073	1	1	500	0
Karanggeneng	308	895	0	0	0	0
Kalitengah	805	308	0	0	0	0
Sekaran	1 817	1 930	0	0	0	0
Maduran	204	204	0	0	0	0
Laren	13 818	0	0	0	2 537	0
Solokuro	9 487	3 703	0	0	0	0
Paciran	13 874	13 874	635	635	0	0
Brondong	8 685	0	0	0	0	0
Jumlah :	102 520	66 428	63 026	104 218	12 529	9 475

Lanjutan Tabel/Continued Table 5.5.1

Kecamatan/ sub-district	Anjing		Kucing		Kera	
	2020	2021	2020	2021	2020	2021
(1)	(32)	(33)	(34)	(35)	(36)	(37)
Sukorame	0	0	0	0	0	0
Bluluk	0	0	0	0	0	0
Ngimbang	0	0	0	0	0	0
Sambeng	0	0	0	0	0	0
Mantup	0	0	0	0	0	0
Kembangbahu	0	0	0	0	0	0
Sugio	0	0	0	0	0	0
Kedungpring	0	0	0	0	0	0
Modo	0	0	0	0	0	0
Babat	0	0	0	0	0	0
Pucuk	0	0	0	0	0	0
Sukodadi	0	0	0	0	0	0
Lamongan	0	0	0	0	0	0
Tikung	0	0	0	0	0	0
Sarirejo	0	0	0	0	0	0
Deket	0	0	0	0	0	0
Glagah	0	0	0	0	0	0
Karangbinangun	0	0	0	0	0	0
Turi	0	0	0	0	0	0
Karanggeneng	0	0	0	0	0	0
Kalitengah	0	0	0	0	0	0
Sekaran	0	0	0	0	0	0
Maduran	0	0	0	0	0	0
Laren	0	0	0	0	0	0
Solokuro	0	0	0	0	0	0
Paciran	0	0	0	0	0	0
Brondong	0	0	0	0	0	0
Jumlah :	0	0	0	0	0	0

Sumber/Source : Kepala Dinas Peternakan dan Kesehatan Hewan Kabupaten Lamongan

Tabel 5.5.2 **Rekap Produksi Daging Per Jenis Ternak Kabupaten Lamongan Tahun 2021**
Table **Recap of Meat Production by Type of Livestock in Lamongan Regency in 2021**

<i>Jenis Ternak</i>	Produksi Daging Triwulan I (Kg)	Produksi Daging Triwulan II (Kg)	Produksi Daging Triwulan III (Kg)	Produksi Daging Triwulan IV (Kg)	Total Produksi Daging (Kg)
(1)	(2)	(3)	(4)	(5)	(6)
Kerbau			679	679	1 358
Kuda					0
Sapi Potong	919 676	1 051 681	2 009 549	968 890	4 949 796
Sapi perah					0
Babi					0
Domba	98 720	54 698	143 913	65 522	362 853
Kambing	162 271	86 654	273 638	95 508	618 071
Kelinci					0
Ayam Buras	194 275	211 073	170 805	177 948	754 101
Ayam Ras Pedaging	3 823 581	3 794 183	3 708 617	3 836 254	15 162 635
Ayam Ras Petelur	3 113 672	3 166 689	3 032 666	3 143 272	12 456 299
Burung Dara	936	1 055	1 034	1 368	4 393
Burung Puyuh	6 150	54	25	44	6 273
Itik	50 897	103 208	92 528	116 393	363 026
Entok	6 320	19 036	18 602	22 684	66 642
Total Produksi Daging	8 376 498	8 488 331	9 452 056	8 428 562	34 745 447

Sumber/Source : Kepala Dinas Peternakan dan Kesehatan Hewan Kabupaten Lamongan

Tabel 5.5.3 **Rekap Produksi Telur Per Jenis Ternak Kabupaten Lamongan Tahun 2021**
Table **Recap of Egg Production by Type of Livestock in Lamongan Regency in 2021**

<i>Jenis Ternak</i>	Produksi Telur Triwulan I (Kg)	Produksi Telur Triwulan II (Kg)	Produksi Telur Triwulan III (Kg)	Produksi Telur Triwulan IV (Kg)	Total Produksi Telur (Kg)
(1)	(2)	(3)	(4)	(5)	(6)
Ayam Buras	205 180	209 465	209 160	201 727	825 532
Ayam Ras Petelur	1 185 783	1 285 348	1 292 151	1 211 805	4 975 087
Burung Puyuh	3 144	3 315	3 350	2 842	12 651
Itik	102 978	135 520	134 360	127 884	500 742
Entok	39 954	37 289	36 193	31 598	145 034
Total Produksi Telur	1 537 039	1 670 937	1 675 214	1 575 856	6 459 046

Sumber/Source : Kepala Dinas Peternakan dan Kesehatan Hewan Kabupaten Lamongan

06

INDUSTRI, PERTAMBANGAN, DAN ENERGI
INDUSTRY, MINING, AND ENERGY



PENJELASAN TEKNIS**TECHNICAL NOTES**

1. Pengumpulan data industri besar dan sedang dilakukan melalui Survei Industri Besar dan Sedang yang dilaksanakan setiap tahun secara lengkap (sensus) sejak tahun 1975. Survei Industri Besar dan Sedang mencakup semua perusahaan industri yang mempunyai tenaga kerja 20 orang atau lebih dengan menggunakan kuesioner II A.
 2. Klasifikasi industri yang digunakan dalam survei ini berdasar kepada Klasifikasi Baku Lapangan Usaha Indonesia (KBLI). KBLI adalah klasifikasi lapangan usaha yang berdasar kepada International Standard Industrial Classification of All Economic Activities (ISIC) revisi 4 yang telah disesuaikan dengan kondisi Indonesia.
 3. **Industri manufaktur** adalah suatu kegiatan ekonomi yang melakukan kegiatan mengubah suatu barang dasar secara mekanis, kimia, atau dengan tangan sehingga menjadi barang jadi/setengah jadi, dan atau barang yang kurang nilainya menjadi barang yang lebih tinggi nilainya, dan sifatnya lebih dekat kepada pemakai akhir. Termasuk dalam kegiatan ini adalah jasa industri dan pekerjaan perakitan
1. *Data collection of large and medium scale manufacturing is conducted through The Large and Medium Manufacturing Establishment Survey that has been done annually for all industries (census) since 1975. Large and Medium Manufacturing Establishment Survey covers all manufactures/industries with 20 workers or more by questionnaire II A.*
 2. *The industrial classification adopted in this survey refers to the Klasifikasi Baku Lapangan Usaha Indonesia (KBLI). KBLI is classification of economic activities based on the International Standard Industrial Classification of All Economic Activities (ISIC rev 4) that has been modified according to the local condition in Indonesia.*
 3. **Manufacturing industry** is defined as an economic activity processing basic goods mechanically, chemicals or manually into final or intermediate goods. It is also defined as processing of lower value goods into higher value goods as final or intermediate products. The activities also include services for manufacturing and assembling.

4. **Jasa industri** adalah kegiatan industri yang melayani keperluan pihak lain. Pada kegiatan ini bahan baku disediakan oleh pihak lain sedangkan pihak pengolah hanya melakukan pengolahannya dengan mendapat imbalan sebagai balas jasa (upah maklon).
5. **Perusahaan atau usaha industri** adalah suatu unit (kesatuan) usaha yang melakukan kegiatan ekonomi, bertujuan menghasilkan barang atau jasa, terletak pada suatu bangunan atau lokasi tertentu, dan mempunyai catatan administrasi tersendiri mengenai produksi dan struktur biaya serta ada seorang atau lebih yang bertanggung jawab atas usaha tersebut.
6. Industri manufaktur dikelompokkan ke dalam 4 golongan berdasarkan banyaknya pekerja, yaitu: industri besar (100 orang pekerja atau lebih), industri sedang/menengah (20–99 orang pekerja), industri kecil (5–19 orang pekerja), dan industri mikro (1–4 orang pekerja).
7. Pelanggan adalah individu atau kelompok, baik rumah tangga, perusahaan atau institusi non profit yang membeli air bersih dari perusahaan air bersih.
8. **Air disalurkan** adalah volume air bersih dari perusahaan air bersih.
4. **Services for manufacturing** is defined as a manufacturing activity which serving other manufacturing establishments. In this case, raw materials are supplied by others while the workers are paid as a compensation for processing raw materials.
5. **A manufacturing establishment** is defined as a production unit engaged in economic activity, producing goods or services, located in a building or in a certain location, keeping a business record concerning the production and cost structure, and having a person or more that are responsible to those activities.
6. Manufacturing industries are categorized into four groups, based on the number of employees: large scale manufacturing (100 employees or more), medium scale manufacturing (20–99 employees), small scale manufacturing (5–19 employees), and micro industry (1–4 employees).
7. Customers are individuals or groups, whether household, company or non-profit institutions that buy water supply from water supply establishment.
8. **Distributed water** is the volume of water supply from water supply establishment.

Tabel 6.1
Table**Daya Terpasang, Produksi, dan Distribusi Listrik PT. PLN (Persero) pada Cabang/Ranting PLN Menurut Kecamatan di Kabupaten/Kota Lamongan, 2020**
Installed Electricity Power, Production, and Distribution of PT. PLN (Persero) at PLN Branch by Subdistrict in Lamongan Regency/Municipality, 2020

Kecamatan Subdistrict	Daya Terpasang Installed Electricity Power (KW)	Produksi Listrik Electricity Production (KWh)	Listrik Terjual Electricity Sold (KWh)	Dipakai Sendiri Own Used (KWh)	Susut/ Hilang Shrinkage/ Lost (KWh)
(1)	(2)	(3)	(4)	(5)	(6)
Sukorame
Bluluk
Ngimbang
Sambeng
Mantup
Kembangbahu
Sugio
Kedungpring
Modo
Babat
Pucuk
Sukodadi
Lamongan
Tikung
Sarirejo
Deket
Glagah
Karangbinangun
Turi
Kalitengah
Karanggeneng
Sekaran
Maduran
Laren
Solokuro
Paciran
Brondong
Kabupaten Lamongan	463,690,030	902,062,147	822,096,561	2,941,223	77,024,364

Catatan/Note: data belum tersedia

Sumber/Source: PT. PLN Kabupaten Lamongan / PT. PLN of Lamongan Regency

Tabel 6.2 Jumlah Pelanggan Listrik Menurut Kecamatan di Kabupaten/Kota Lamongan, 2016–2020
Number of Electricity Customers by Subdistrict in Lamongan Regency/Municipality, 2016–2020

Kecamatan Subdistrict	2016	2017	2018	2019	2020
(1)	(2)	(3)	(4)	(5)	(6)
Sukorame	-
Bluluk	-
Ngimbang	-
Sambeng	1179
Mantup	2731
Kembangbahu	8672
Sugio	1946
Kedungpring	-
Modo	-
Babat	-
Pucuk	7391
Sukodadi	15150
Lamongan	27969
Tikung	12783
Sarirejo	2063
Deket	11475
Glagah	8058
Karangbinangun	9273
Turi	12954
Kalitengah	8586
Karanggeneng	12119
Sekaran	-
Maduran	7481
Laren	3529
Solokuro	-
Paciran	-
Brondong	-
Kabupaten Lamongan	153359

Catatan/Note: data belum tersedia

Sumber/Source: PT. PLN Kabupaten Lamongan / PT. PLN of Lamongan Regency

Tabel 6.3 Jumlah Pelanggan dan Air yang Disalurkan Menurut Kecamatan di Kabupaten Lamongan, 2020
Table Number of Customers and Distributed Water by Subdistrict in Lamongan Regency, 2020

Kecamatan Subdistrict	Pelanggan Number of Customers	Air Disalurkan Distributed Water (m ³)	Nilai Value (Rp)
(1)	(2)	(3)	(4)
Sukorame	-	-	-
Bluluk	-	-	-
Ngimbang	-	-	-
Sambeng	-	-	-
Mantup	-	-	-
Kembangbahu	-	-	-
Sugjo	1,024	227,138	1,395,658,800
Kedungpring	-	-	-
Modo	-	-	-
Babat	1,223	185,399	1,068,350,075
Pucuk	2,291	547,503	2,985,527,285
Sukodadi	1,276	304,400	1,750,812,185
Lamongan	11,852	3,582,655	24,698,872,095
Tikung	-	-	-
Sarirejo	-	-	-
Deket	936	173,912	1,089,565,380
Glagah	-	-	-
Karangbinangun	-	-	-
Turi	2,049	429,144	2,292,383,395
Kalitengah	-	-	-
Karanggeneng	-	-	-
Sekaran	905	164,512	1,068,683,150
Maduran	-	-	-
Laren	-	-	-
Solokuro	-	-	-
Paciran	-	-	-
Brondong	1,145	256,926	1,496,658,385
Nama Kabupaten/Kota	22,701	5,871,589	37,846,510,750

Sumber/Source: PDAM Kabupaten Lamongan / Local Water Supply Utility of Lamongan Regency

Tabel 6.4 Pendapatan dan Jumlah Volume Air yang Disalurkan Menurut Triwulan di Kabupaten Lamongan, 2021
Table Revenue and Total Volume of Water Distributed by Quarter in Lamongan Regency, 2021

Triwulan Quarter	Nilai Value (Rp)	Air Disalurkan Distributed Water (m ³)
(1)	(2)	(3)
Triwulan I	1 790 417	8 887 862
Triwulan II	1 868 693	9 517 758
Triwulan III	1 921 530	9 210 445
Triwulan IV	1 964 310	9 350 096
Lamongan	7 544 950	36 966 161

Tabel 6.5
Table**Data Produksi Garam Rakyat Dinas Perikanan dan Kelautan
di Kabupaten/Kota Lamongan tahun 2019-2021**
**Data on Salt Production for the Fisheries and Maritime
Affairs Office in Lamongan Regency / City in 2019-2021**

Kecamatan Subdistrict	Kelompok	Luas Lahan (m2)	PRODUKSI		
			2019	2020	2021
(1)	(2)	(3)	(4)	(5)	(6)
Brondong	Karya Lestari I	95,678	1,893.00	524.60	1,054.98
	Karya Lestari II	91,933	1,877.50	400.00	906.76
	Karya Lestari III	105,494	2,020.00	409.00	1,034.74
	Karya Lestari V	77,905	1,561.50	355.40	854.06
	Karya Lestari VII	86,867	1,617.00	318.40	765.87
	Makmur Sejati	70,171	1,637.00	312.60	849.18
	Karya Lestari IV	92,300	1,145.50	252.00	687.70
	Karya Makmur II	75,691	1,761.00	352.06	743.88
	Karya Makmur III	77,898	1,767.00	347.80	767.15
	Karya Makmur IV	78,856	1,727.50	328.04	771.08
	Baruang I	88,589	637.50	100.00	840.35
	Baruang II	111,684	2,136.50	440.00	1,089.18
	Baruang IV	124,786	1,888.50	384.00	1,210.90
	Beruang VII	158,687	1,014.00	96.40	1,136.33
	Beruang VIII	73,150	1,502.00	11.00	415.12
	Sidomakmur I	102,241	2,003.00	449.00	1,004.59
	Sidomakmur II	183,195	2,625.50	567.60	1,778.17
	Sidomakmur III	88,310	1,712.50	361.10	866.55
	Karya Agung I	87,292	1,202.50	205.80	840.93
	Karya Agung II	103,905	1,532.00	273.60	1,001.96
	Karya Agung III	110,457	1,268.00	187.80	1,056.05
	Karya Agung IV	30,127	364.80	83.20	291.87
	Karya Agung V	176,000	2,294.20	397.20	1,692.79
Cahaya Lestari	-	-	76.00	27.00	48.83
Karya Mandiri	-	-	127.00	40.00	109.96
Sarem Makmur	-	-	68.00	28.00	54.86
PRISMA Inv-A	20,000	271.00	99.00	79.72	
PRISMA Inv-B	30,000	642.00	597.00	195.55	
Jumlah/Total	28	2,341,216	38,372.00	7,947.60	22,149.10

Sumber/Source: Dinas Perikanan dan Kelautan Kabupaten Lamongan

07

**PARIWISATA
TOURISM**



PENJELASAN TEKNIS

1. **Wisatawan mancanegara (wisman)** ialah setiap pengunjung yang mengunjungi suatu negara di luar tempat tinggalnya, didorong oleh satu atau beberapa keperluan tanpa bermaksud memperoleh penghasilan di tempat yang dikunjungi dan lamanya kunjungan tersebut tidak lebih dari satu tahun (12 bulan). Definisi ini mencakup 2 (dua) kategori wisatawan mancanegara, yaitu :
 - a. **Wisatawan (turis)** ialah setiap pengunjung seperti definisi di atas yang tinggal paling sedikit 24 jam, akan tetapi tidak lebih dari 1 (satu) tahun di tempat yang dikunjungi, dengan maksud antara lain: berlibur, rekreasi, olah raga, bisnis, menghadiri pertemuan, studi, dan kunjungan dengan alasan kesehatan.
 - b. **Excursionist** ialah setiap pengunjung seperti definisi di atas yang tinggal kurang dari 24 jam di tempat yang dikunjungi (termasuk "Cruise passengers"). Cruise Passengers ialah setiap pengunjung yang tiba di suatu negara di mana mereka tidak menginap di akomodasi yang tersedia di negara tersebut,

TECHNICAL NOTES

1. *An International Visitor is any **A n International Visitor** is any person visiting a country other than his usual place of residence for any reason other than for earning income in the country visited, and the length of stay is no more than one year (12 months). This definition covers two categories of foreign visitors, namely :*
 - a. ***"Tourist"** is any visitor staying for at least 24 hours, but no more than one year, in the country visited, with the intention of visiting, and for any of these purposes: Pleasure, recreation and sports, Business, visiting friends and relatives, missions, attending meetings, conferences, visit for health reasons and study.*
 - b. ***"Excursionist"** is any visitor staying less than 24 hours in the country visited including, "Cruise Passengers", i.e. visitors arriving in a country without staying in any accommodation available in the visited country.*

misalnya dengan kapal laut.

2. **Rata-rata lama tinggal** adalah rata-rata waktu tinggal wisatawan mancanegara di Indonesia untuk satu kali kunjungan.
 3. **Usaha penyediaan akomodasi** adalah usaha yang menyediakan pelayanan penginapan yang dapat dilengkapi dengan pelayanan pariwisata lainnya. Usaha penyediaan akomodasi dapat berupa hotel, vila, pondok wisata, bumi perkemahan, persinggahan karavan, dan akomodasi lainnya yang digunakan untuk tujuan pariwisata.
 4. **Hotel** adalah penyediaan akomodasi secara harian berupa kamar-kamar di dalam satu bangunan yang dapat dilengkapi dengan jasa pelayanan makan dan minum, kegiatan hiburan dan atau fasilitas lainnya. Hotel terdiri dari hotel berbintang dan hotel non- bintang.
 5. **Hotel bintang** adalah usaha penyediaan jasa pelayanan penginapan, makan minum serta jasa lainnya bagi umum dengan menggunakan sebagian atau seluruh bangunan. Usaha ini dikelola secara komersial serta memenuhi ketentuan persyaratan sebagai hotel bintang (termasuk berlian) yang ditetapkan dalam surat keputusan instansi yang
2. ***Average length of stay*** is the average stay duration of foreign visitor in Indonesia for one trip.
 3. ***The business of providing accommodation*** is a business that provides specialty services that can be equipped with other tourism services. It includes hotel, villa, cottage, camping, caravan stop, and other accommodation that are used for tourism purposes.
 4. ***Hotel*** is a daily supply of accommodation rooms within a building which can be equipped with eating and drinking services, entertainment activities and/or other facilities. Hotel consists of a classified hotel and a non-classified hotel.
 5. ***A star hotel*** is the business of providing an accommodation, eating and drinking as well as other services for the public by using a building or a part of a building. It is managed commercially and meets specified requirements as a star hotel (including diamonds) set forth in the decree of fostering agency. For example, five star hotel, four star hotel, and so on.

membinaanya. Misalnya hotel bintang lima, hotel bintang empat dan seterusnya.

6. **Tingkat penghunian kamar hotel** adalah persentase banyaknya malam kamar yang dihuni terhadap banyaknya malam kamar yang tersedia.
6. **Room occupancy rate** is the number of room-nights occupied divided by the number of room-nights available, multiplied by 100 percent.
7. **Rata-rata lamanya tamu menginap** adalah banyaknya malam tempat tidur yang terpakai (malam tamu) dengan banyaknya tamu yang menginap di hotel atau akomodasi lainnya.
7. **Average length of stay** is the number of bed-nights used (guest night) divided by the number of guests coming to spend the night at the accommodation.

7.1 USAHA PARIWISATA TOURISM BUSINESS

Tabel 7.1.1 Hotel Bintang Kabupaten Lamongan 2021
Table Star Hotels in Lamongan Regency 2021

NAMA PERUSAHAAN (PT/CV/KOPERASI)	NAMA DAN ALAMAT HOTEL	GOLONGAN KELAS/ BINTANG	NO TELP. & FAXIMILE	JUMLAH KAMAR
(1)	(2)	(3)	(4)	(5)
PT. BUMI LAMONGAN SEJATI	Tanjung Kodok Beach Resort (TKBR) Jl Raya Paciran	Bintang 3	0322-666 000 0322-665 888	81
Jumlah				81

Sumber/Source: Dinas Pariwisata dan Kebudayaan Kab. Lamongan

Tabel 7.1.2 **Usaha Penyediaan Akomodasi (Hotel) Kabupaten Lamongan 2021**
Table **Business for Providing Accommodation (Hotel) in Lamongan Regency 2021**

NAMA PERUSAHAAN (PT/CV/KOPERASI)	NAMA DAN ALAMAT HOTEL	NO TELP. & FAXIMILE	JENIS KAMAR				JML. TENAGA KERJA	KETERANGAN
			DELUXE	STANDART	SUITE	SUPERIOR		
(1)	(2)	(3)	(4)	(5)	(6)	(7)	(8)	(9)
PT. Mahkota Usman Zahro	HOTEL MAHKOTA Jl. Sunan Drajad No. 8 Lamongan	(0322)321060, 082156367125	13	16	10	6	20	Sudah Ijin
Perorangan	HOTEL WIJAYA Jl. Lamongrejo No. 59 Lamongan	0322-321 192	5	10	-	-	4	Sudah Ijin
Perorangan	HOTEL KABILA Jl. Pang. Sudirman/Ruko Pemalang Kab. Lmg	0322-315 332 0322-314 774	-	5	3	1	6	Sudah Ijin
Perorangan	HOTEL LIMA JAYA Jl. Raya Bedahan No. 20 Babat	0322-451 593 0322-451 593	15	20	-	-	9	Sudah Ijin
Perorangan	PURI BOUGENVILLE Jl. Jaksa Agung Suprpto Kelurahan Sukorejo Kab. Lamongan	0322-315 544 081359938888	30	13	8	4	9	Sudah Ijin
Perorangan	HOTEL ARUT Dsn. Kruwul Ds. Sukoanyar Kec. Turi Kab. Lamongan	081 235094449	11	-	-	-	11	Sudah Ijin

Lanjutan Tabel/*Continued Table 7.1.2*

NAMA PERUSAHAAN (PT/CV/ KOPERASI)	NAMA DAN ALAMAT HOTEL	NO TELP. & FAXIMILE	JENIS KAMAR				JML. TENAGA KERJA	KETERANGAN
			DELUXE	STANDART	SUITE	SUPERIOR		
(1)	(2)	(3)	(4)	(5)	(6)	(7)	(8)	(9)
Perorangan	HOTEL ELRESAS Jl. Ahmad Dahlan No. 24 Lamongan	0322 322 777	10	5	5	5	25	Sudah Ijin
Perorangan	HOTEL SYARIAH Jl. Raya Mantup No. 43 Sidomukti Kec. Lamongan Kab. Lamongan	081 235 395 58	-	7	-	-	5	Sudah Ijin
Perorangan	HOTEL AQILAH Jl. Raya Gajah Kec. Deket Kab. Lamongan	82132336557	10	6	5	-	4	Sudah Ijin
Jumlah			94	82	31	16	93	

Sumber/*Source*: Dinas Pariwisata dan Kebudayaan Kab. Lamongan

Tabel 7.1.3
Table

Usaha Penyelenggaraan Kegiatan Hiburan Dan Rekreasi Gelanggang Renang Dan Gelanggang Seni (Bioskop) Di Kabupaten Lamongan 2021
Business for Organizing Entertainment and Recreation Activities in Swimming and Art Rinks (Cinemas) in Lamongan Regency, 2021

Nama Rhu	Pemilik	Alamat Dan Telepon	Jumlah Karyawan	Keterangan
(1)	(2)	(3)	(4)	(5)
Kolam Renang "Damarjati"	Syaifuddin	Jl. Suwoko Kel. Jetis Kec. Lamongan Kab. Lamongan	4	Sudah Ijin
Kolam Renang "Nurul"	Nurul Iswati	Desa Kandangsemangkon Kec. Paciran Lamongan	3	Sudah Ijin
Kolam Renang "Sholikan"	H.sholikan	Desa Paciran Kec. Paciran Kab. Lamongan	4	Sudah Ijin
Kolam Renang "Kendil Wesi"	Zainal Arifin	Desa Paciran Kec. Paciran Kab. Lamongan	3	Sudah Ijin
Kolam Renang "Jati Mas Asri"	h. sholeh	Desa Kemantren Kec Paciran Kab. Lamongan	3	Sudah Ijin
Kolam Renang "Putri Alam"	Zainul	Desa Kemantren Kec. Paciran Kab. Lamongan	4	Sudah Ijin
Kolam Renang "Permata Baru"	H. Maftuk	Desa Tlogosadang Kec. Paciran Kab. Lamongan	3	Sudah Ijin
Kolam Renang Cv. "Lamongan Sport Center"	Cindy Yulia Susanto	Jl. Kusuma Bangsa No. 3 Kec. Lamongan Kab. Lamongan Telp. (0322) 322 036	5	Sudah Ijin
Kolam Renang Ud. Safa Marwah	H. Samsudi	Jl. Raya Sugio Dusun Gondangwaruk Desa Sugio Kec. Sugio Kab. Lamongan	5	Sudah Ijin
Kolam Renang Pt. Winda Bersemi Abadi	H. Basir Sutikwo	Dsn. Keboh RT 3 RW 2 Ds. Kebonsari Kec. Sukodadi	3	Sudah Ijin
Kolam Renang " Sal Viva"	H. Mudaeri	Dsn. Ngulakan, Ds. Tebluru Kec.Solokuro Lamongan	3	Sudah Ijin
Kolam Renang "Sili Swimming Pool"	Hj. Sumartini	Jl. Ikan Sili 2 Ds. Sumberejo Kec. Lamongan	4	Sudah Ijin
Kolam Renang "Cv. Refresh"	Azis Saifudin	Jl. Raya Sidokumpul, Blimbing Kec. Paciran	5	Sudah Ijin
Fam Water Park	Michele Sunjaya	Jl. Raya Babat- Jombang Kel. Banaran Kec. Babat	5	Sudah Ijin
Gelanggang Seni Pt. Bintang Sinema Lamongan (Bioskop)	David Kurniawan	Plaza Lamongan Lantai 3 Kelurahan Tumenggungan Kec. Lamongan Kabupaten Lamongan	16	Sudah Ijin
Arena Permainan Wahana Kreasi Ananda	Tommy Hendaro	Plaza Lamongan Lantai 2 No. 27 Kelurahan Tumenggungan Kec. Lamongan Kab. Lamongan	7	Sudah Ijin
Arena Permainan Cv. Citra Gemilang Perkasa	Edi Susanto	Plaza Lamongan Lantai 2 No.27 Kelurahan Tumenggungan Kec. Lamongan Kab. Lamongan	6	Sudah Ijin
Jumlah			83	

Tabel 7.1.4 Usaha Penyelenggaraan Kegiatan Rekreasi Dan Hiburan Lapangan Futsal Di Kabupaten Lamongan, 2021
Table *Business for the Implementation of Futsal Field Recreation and Entertainment Activities in Lamongan Regency, 2021*

Nama Rhu	Pemilik	Alamat	Jumlah Karyawan	Keterangan
(1)	(2)	(3)	(4)	(5)
Usaha Lapangan Futsal "Sprint"	Pipit Suprpto	Ds. Surabayan Kec. Sukodadi Kabupaten Lamongan	5	Sudah Ijin
"Pahlawan Sport Futsal"	H. A'an Yunianto	Jl. Pahlawan Kelurahan Sukomulyo Kec. Lamongan.	5	Sudah Ijin
Gelanggang Olah Raga Futsal	H. Anas Efendi	Ds. Pangean Kec. Maduran Kabupaten Lamongan	5	Sudah Ijin
CV. "Lamongan Sport Center"	Cindi Yulia Susanto	Jl. Kusuma Bangsa No.3 Kec. Lamongan Kab. Lamongan	5	Sudah Ijin
"Sugio Sport Center"	Suwanto	Dsn. Singgang Ds. Bakalrejo Kec. Sugio Kab. Lamongan	10	Sudah Ijin
Futsal Garuda	Tarlim	Desa Bulutengger RT 01 RW 02 Kec. Sekaran Kab. Lamongan	3	Sudah Ijin
Merdeka Futsal	Aziz Saifuddin	Desa Manyar Kec. Sekaran Kabupaten Lamongan	4	Sudah Ijin
Refresh Futsal	Puji Rahayu Saputro	Jl. Raya Sidokumpul Kel. Blimbing Kecamatan Paciran	4	Sudah Ijin
Wahyu Futsal Sport	H. Suparto, Sh. M. Pd	Ds. Gempolpading Kecamatan Pucuk Kab. Lamongan	6	Sudah Ijin
Pt. Winda Bersemi Abadi	H. Basir Sutikno	Dsn. Keboh RT 3 RW 2 Ds. Kebonsari Kec. Sukodadi	4	Sudah Ijin
Wego Gym	A. Rizal Putera Akbar	Dsn. Sanur Desa Jotosanur Kec. Tikung Kab. Lamongan	6	Sudah Ijin
One Point Fitnes Center	Masyita Prihatini, Se	Kinameng No. 30 Kel. Sidokumpul Kec. Lamongan	5	Sudah Ijin
Jumlah			57	

Sumber/Source: Dinas Pariwisata dan Kebudayaan Kab. Lamongan

Tabel 7.1.5
Table**Usaha Penyelenggaraan Pertemuan (Mice) Di Kabupaten Lamongan 2021**
Business for Organizing Meetings (Mice) in Lamongan Regency, 2021

Nama Gedung	Pemilik Penanggung Jawab	Alamat Gedung No. Telepon & Faksimile	Luas Bangunan (M2)	FASILITAS		
				Kapasitas (Orang)	Lahan Parkir (M2)	Fasilitas Lain
(1)	(2)	(3)	(4)	(5)	(6)	(7)
Bhinneka Karya Abdi Negara	Pengurus KORPRI Kab Lamongan	Jl. Kusuma Bangsa No 26 A Telp. (0322) 315 921	600 m2	500	500m2	FULL AC
Gedung Pusat Koperasi Pegawai Republik Indonesia (PKP-RI)	Pusat Koperasi Pegawai Republik Indonesia (PKP-RI)	Jl. Suwoko No. 27 Lamongan telp. 0322 321036	200m2	200	180m2	-
Gedung Pertemuan Grand Mahkota	Grand Mahkota (perseorangan)	Jl. Sunan Drajat No. 8 Lamongan	400m2	300	300m2	FULL AC
Gedung Pertemuan Asrama Haji	Managemen ASRAMA HAJI	Jl. Sumargo No. 24 Lamongan	1000m2	800	200m2	-
Gedung Olah Raga (GOR)	DISPORA Kabupaten Lamongan	Jl. Basuki Rahmat No. 211 Lamongan Telp 0322 323980	2000m2	1000	500m2	FULL AC
KPRI Handayani	DIKNAS Kabupaten Lamongan	Jl. KH Ahmad Dahlan No. 75 Lamongan Telp 0322 321021 Fax. (0322) 312484	400m2	300	300m2	-
Gedung Budi Luhur		Jl. Sunan Kalijaga No. 79 Lamongan Telp 0322 323932	400m2	300	300m2	KIPAS ANGIN
Gedung Pertemuan RM AQILA	Hj. LIES JAENI SUTANTI	Jl. Raya Deket Kec. Deket Kab. Lamongan	300 m2	200	300 m2	FULL AC
Gedung Sasana Budaya DISPARBUD	Kepala DISPARBUD	Jl. Sunan Giri Lamongan	400 m2	300	400 m2	FULL AC
Gedung Pertemuan Elresas	Elresas (Perseorangan)	Jl. Ahmad Dahlan No. 24 Kab. Lamongan	400 m2	300	200 m2	FULL AC
Gedung Pertemuan Depot Asih Jaya	H. SOFWAN	Jl. Panglima Sudirman Kel. Sidokumpul Kab. Lamongan	300 m2	250	100 m2	FULL AC

Sumber/Source: Dinas Pariwisata dan Kebudayaan Kab. Lamongan

Tabel 7.1.6 **Penyelenggara Kegiatan Di Kabupaten Lamongan Tahun 2021**
Table **Event Organizer in Lamongan Regency in 2021**

NAMA EVENT ORGANIZER	PEMILIK/PENANGGUNG JAWAB	ALAMAT KANTOR NO. TELEPON & FAXIMILE	EVENT YANG PERNAH DISELENGGARAKAN
(1)	(2)	(3)	(4)
SANTANA	FAUZI. SE	Jl. Veteran Perum Jetis Indah No. 29 Kec. Lamongan Kabupaten Lamongan	Pentas Orkes melayu
DIVA ENTERPRISE	DANI AKHIRUL WAHYUDI. SE	Jl. Lamongrejo No. 90 Kec. Lamongan Kab. Lamongan	Pentas Orkes melayu

Sumber/Source: Dinas Pariwisata dan Kebudayaan Kab. Lamongan

Tabel 7.1.7 Pramuwisata Di Kabupaten Lamongan Tahun 2021
Table Tour Guides in Lamongan Regency in 2021

NAMA	ALAMAT KANTOR NO. TELEPON & FAXIMILE	PRAMUWISATA MUDA, MADYA, KHUSUS	SPECIALIS BAHASA	KETERANGAN
(1)	(2)	(3)	(4)	(5)
YULI TRI WAHYUNINGTYAS	Jl. Raya Paciran - Lamongan Phone : (0322) 666 555 Fax : (0322) 322 665	Pramuwisata Khusus	Inggris/Indonesia	OW. MAZOOGO Paciran
A Z A R I	Jl. Raya Paciran - Lamongan Phone : (0322) 666 111 Fax : (0322) 322 665	Pramuwisata	Inggris/Indonesia	Wisata Bahari Lamongan
FAHRUR ROZI/ SUGENG	Desa Drajat Kecamatan Paciran Kabupaten Lamongan	Pramuwisata	Indonesia	Sunan Drajat
IRWANTO	Desa Gondang Lor Kecamatan Sugio Kabupaten Lamongan	Pramuwisata	Indonesia	Waduk Gondang
BAHRUL	Desa Sendang Duwur Kec. Paciran Kabupaten Lamongan	Pramuwisata	Indonesia	Sendang Duwur
ZULIANTO	Museum Islam di WBL	Pramuwisata	Indonesia	WBL
N U R U L	Desa Kemantren Kec. Paciran Kabupaten Lamongan	Pramuwisata	Indonesia	Syeh Maulana Ishak
RIDA/ SUGIK	Desa Deket Agung Kec. Sugio Kabupaten Lamongan	Pramuwisata	Indonesia	WEGO
SOFIQ	Desa Labuhan Kec. Brondong Kabupaten Lamongan	Pramuwisata	Indonesia	Pantai Kutang

Sumber/Source: Dinas Pariwisata dan Kebudayaan Kab. Lamongan

Tabel 7.1.8 Daya Tarik Wisata Di Kabupaten Lamongan (Dtw Alam/ Budaya Dan Buatan Manusia/Minat Khusus) tahun 2021
Table *Tourist Attractions in Lamongan Regency (Natural / Cultural and Man-Made Dtw / Special Interests), 2021*

Nama Daya Tarik Wisata	Alamat/ Lokasi (Jalan/ Kelurahan/Desa/ Kecamatan) Nomor Telepon Dan Faksimili	Pengelola (Nama Perusahaan/ Pemda/ Perorangan)	Nama Pimpinan	Jumlah Tenaga Kerja	Jarak Dari Kota/ Kabupaten (Km)	Fasilitas/ Sarana Yang Dimiliki
(1)	(2)	(3)	(4)	(5)	(6)	(7)
DTW ALAM						
1. WADUK GONDANG	Desa Gondang Kecamatan Sugio Kabupaten Lamongan	PEMDA	Kepala Disparbud Kab. Lamongan	8	25	Kebun Binatang Mini dan Mainan anak anak
2. GUNUNG RATU	Desa Sendangrejo Kec. Ngimbang Kabupaten Lamongan	DESA SENDANGREJO	Kepala Desa Sendangrejo	2	35	Perkemahan Pramuka
3. GOA MAHARANI	Jl. Raya Deandels Kec. Paciran Lamongan Phone: 0322-666555 Fax: 665444	PT. BUMI LAMONGAN SEJATI	ALI BOY	32	48	Gua (Stalagmit & Stalaktit)
4. PEMANDIAN AIR PANAS BRUMBUN	Dsn. Brumbun Desa Tepanas Kec. Paciran Kabupaten Lamongan	DESA TEPANAS	Kepala Desa	10	35	Kolam Pemandian Air Panas
5. PANTAI KUTANG	Dusun Kentong Desa Labuhan Kec. Brondong Kabupaten Lamongan	BUMDES ' Barokah Makmur	Kepala Desa	8	57	Pantai
6. POHON TRINIL	Desa Lembor Kecamatan Brondong Kabupaten Lamongan	PERHUTANI		6	44	Wisata Alam

Lanjutan Tabel/*Continued Table 7.1.8*

Nama Daya Tarik Wisata	Alamat/ Lokasi (Jalan/ Kelurahan/Desa/ Kecamatan) Nomor Telepon Dan Faksimili	Pengelola (Nama Perusahaan/ Pemda/ Perorangan	Nama Pimpinan	Jumlah Tenaga Kerja	Jarak Dari Kota/ Kabupaten (Km)	Fasilitas/ Sarana Yang Dimiliki
(1)	(2)	(3)	(4)	(5)	(6)	(7)
DTW BUDAYA						
1. MAKAM SUNAN DRAJAT	Desa Drajat Kecamatan Paciran Kabupaten Lamongan	PEMDA	Kepala Disparbud	7	48	- Tempat Ibadah -Tempat Bersejarah -Museum
2. MAKAM SENDANG DUWUR	Desa Sendang duwur Kec. Paciran Kabupaten Lamongan	H. MASRUR	Pemangku Makam / Ahli Waris	4	50	- Tempat Ibadah -Tempat Bersejarah
3. SYEK MAULANA ISKHAK	Desa Kemantren Kecamatan Paciran Kabupaten Lamongan	Desa Kemantren	KEPALA DESA	3	55	- Tempat Ibadah -Tempat Bersejarah

Lanjutan Tabel/*Continued Table 7.1.8*

Nama Daya Tarik Wisata	Alamat/ Lokasi (Jalan/ Kelurahan/ Desa/ Kecamatan) Nomor Telepon Dan Faksimili	Pengelola (Nama Perusahaan/ Pemda/ Perorangan	Nama Pimpinan	Jumlah Tenaga Kerja	Jarak Dari Kota/ Kabupaten (Km)	Fasilitas/Sarana Yang Dimiliki
(1)	(2)	(3)	(4)	(5)	(6)	(7)
Dtw Minat Khusus /Buatan Manusia						
1. WISATA BAHARI LAMONGAN	Jl. Raya Deandels Kec. Paciran Kabupaten Lamongan Phone : 0322 666 111 fax : 0322 666 777	PT. Bumi Lamongan Sejati	ALI MUHAMMAD	200	48	Mainan Anak : Souvenir shop, video game, gookart, motocross, sarang bajak laut, tembak ikan, rumah kucing, bioskop 3D, rotary coaster, ATF, Goa insektarium, Taman Berburu, arena ketangkasan, rumah sakit hantu, istana bawah laut, galeri kapal & kerang, tagada, planet kaca, playground remaja, kolam renang, kolam penyu, paus dangdut, galapagos, tanjung kodok, sepeda air, texas city, jet coaster, kano, anjungan wali songo, bumper car, water slide, sea world, space shuttle, banana boat, perahu tradisional, long boat, blue eagle, permainan air, dermaga pemancingan, panggung gembira, restoran marina.
2. MAZOOGO	Jl. Raya Deandels Kec. Paciran Kabupaten Lamongan Phone : 0322 666 555 fax : 0322 665 444	PT. Bumi Lamongan Sejati	ALI BOY	15	48	Kebun Binatang Mini
3. Wisata Edukasi Gondang Outbond (Wego)	Dsn. Juwet Ds. Deket Agung Kec .Sugio Kabupaten Lamongan	PT. GEMA NUSANTARA GROUP	Hj. ZULAIKHAH	24	30	Outbond, Kolam Renang dan wisata lainnya
4. Gunung Mas	Desa Tugu Kecamatan Mantup kabupaten Lamongan	Karang Taruna		10	20	Rumah Hias, Rmh Panggung, Kolam Ikan, kandang Piaraan

Sumber/Source: Dinas Pariwisata dan Kebudayaan Kab. Lamongan

Tabel 7.1.9 **Usaha Perjalanan Wisata Bpw/Apw Di Kabupaten**
Table **Lamongan Tahun 2021**
Business for Bpw / Apw Tourism Travel in Lamongan Regency
in 2021

Nama Perusahaan (Pt/ Cv/Koperasi)	(Bpw/Apw)	Alamat Kantor No. Telp & Faximile	Jenis Paket (Inbond / Outbond)	Jml. Tenaga Kerja	Keterangan
(1)	(2)	(3)	(4)	(5)	(6)
CV.CITRA TOUR/TRAVEL	BPW	Jl. Panglima Sudirman, Lamongan Phone : 0322 322 222 Fax : 0322 314 888	Outbond	9	Sudah ijin
CV. PASIR MAS	BPW	Jl. Soewoko No. 147 Lamongan Phone : 0322 321 986	Outbond	12	Sudah Ijin
MENARA Tour & Travel	BPW	Jl. Basuki Rahmat 116 Lamongan Phone : 0322 322 682 0322 772 5787	Outbond	4	Sudah Ijin
UD. EXELLENT Group	BPW	Ds. Jatirejo Kecamatan Tikung Phone : 0322 316 153 0322 311 784	Outbond	10	Sudah Ijin
MITRA WISATA	APW	Jl. Jukung Suprpto 47 A Lmg phone : 0322 323 176	Outbond	3	Sudah ijin
UD. SHANG AYU	BPW	Desa Pule Kecamatan Tikung Phone : 0322 324 209	Outbond	7	Sudah ijin
OGIE Rental Car	APW	Jl. Kompes Pol Duryat 39 Lamongan Phone : 0322 321 069	Outbond	3	Sudah ijin
H. KAMIT	BPW	Desa Banaran Kecamatan Babat	Outbond	4	Sudah ijin
CV. MITRA HANA	APW	Ds. Tenggulun Kecamatan Solokuro Phone : 0322 663 266	Outbond	3	Sudah Ijin
PO. WIDJI	BPW	Jl. Jaksa Agung Suprpto, Lamongan	Outbond	10	Sudah Ijin
CV. LAJU JAYA	APW	Jl. Dr. Wahidin SH 42 Kab. Lamongan Phone: 0322 316 555 : 0322 323 556	Outbond	3	Sudah Ijin

Lanjutan Tabel/*Continued Table 7.1.9*

Nama Perusahaan (Pt/Cv/Koperasi)	(Bpw/Apw)	Alamat Kantor No. Telp & Faximile	Jenis Paket (Inbond / Outbond)	Jml. Tenaga Kerja	Keterangan
(1)	(2)	(3)	(4)	(5)	(6)
AYU INDAH Tour & Travel	BPW	Jl. Raya Payaman, Kecamatan Solokuro Lamongan Phone : 0322 665 169	Outbond	12	Sudah Ijin
PT. SINAR BAWEAN ABADI	BPW	Jl. Sunan Giri Komplek LTC, Kab. Lamongan Phone: 081331373530	Outbond	3	Sudah Ijin
PT. FARFASA NURUL QOLBI	BPW	Jl. Perintis 103 Kec. Babat Lamongan Phone : 0322 7711666	Umroh Haji	7	Sudah Ijin
CV. "WAHYU PUTRA ABADI"	BPW	Desa Bluri Kecamatan Solokuro Lamongan	Outbond	4	Sudah Ijin
PT. "CITRA TRANSWISATA"	BPW,APW,JASA PRAMUWISATA, JASA KONVENSI PERJALANAN INSENTIF DAN PERMANEN	Jl. Panglima Sudirman,ruko permata Kav 46 Kel. Sidokumpul Kecamatan Lamongan Phone : 0322 322222	Outbond	3	Sudah Ijin
CV. SUMBER BAROKAH	APW	Jl. Lamongrejo No 117 Kel. Sidokumpul Lamongan Phone: 085231254177 0322 7000361	Ticketing	4	Sudah Ijin
PT. ELAF INDONESIA	BPW	Jl. Andansari No 39 Kel. Sukumulyo Lamongan Phone: 0322 312700 HP: 081330000331	Jasa Ticketing Dan Umroh	6	Sudah Ijin
PT. MEDIA TIKET WISATA NUSANTARA	APW	Desa Klagensrampat Kecamatan Maduran Lamongan Phone : 081230009207	Ticketing	3	Sudah Ijin
PT. ALFALAH WISATA IMAN	BPW	Jl. K.H.A Dahlan No 50 Kel. Sidoharjo Lamongan HP: 08123243674	Ticketing dan Umroh	6	Sudah Ijin
CV. "SEGORO MADU"	BPW	Jl. KHA Dahlan 35 A Sidoharjo Lamongan Kab. Lamongan	Umroh	5	Sudah Ijin
PT. ANNAJAH HAROMAIN INDONESIA	BPW	Jl. Pramuka No. 177 Babat Kec. Babat Lamongan	Umroh	5	Sudah Ijin

Lanjutan Tabel/*Continued Table 7.1.9*

Nama Perusahaan (Pt/Cv/Koperasi)	(Bpw/Apw)	Alamat Kantor No. Telp & Faximile	Jenis Paket (Inbond / Outbond)	Jml. Tenaga Kerja	Keterangan
(1)	(2)	(3)	(4)	(5)	(6)
PT. INDO MOBIL GRUP	APW	Dsn. Mojoroto Ds. Mojosari Kec. Mantup Lamongan	Outbond	3	Sudah Ijin
CV. GRAND ROYAL WISATA	APW	Ruko Demangan Regency Sidoharjo Lamongan	Outbond	4	Sudah Ijin
PT. CITRA FAMILI NUSANTARA	BPW	Jl. Raya Payaman Kec. Solokuro Lamongan	Outbond	3	Sudah Ijin
PT. SERBA GUNA RAYA GRUP	BPW	Jl. Raya Mantup No. 4 Dsn. Bakalan Pule Kec. Tikung	Outbond	4	Sudah Ijin
PT. ZAM ZAM MAKMUR ABADI	APW	Jl. Sumargo Gg Bougenvil Tlogoanyar Lamongan	Outbond	3	Sudah Ijin
PT. MULYA WISATA ABADI	BPW	Jl. Andanwangi No. 116 A Kel. Tlogoanyar Kecamatan Lamongan	Outbond	4	Sudah Ijin
PT. BIRU SAMUDERA TRANS	BPW	Jl. Kusuma Bangsa No .17 Tumenggungan Lamongan	Outbond	5	Sudah Ijin
PT. LIKA ABADI JAYA	BPW	Jl. Raya Lamongan Gresik Dsn. gajah Ds. rejosari Kec. Deket Lamongan	Umroh	5	Sudah Ijin
PT. NEW MUBAROK ISTIQLAL	BPW	Ds. Deket kulon RT.2 RW. 3 Kec. Deket Lamongan	Umroh	5	Sudah Ijin
PT. DINITA BERKAH JAYA	APW	Desa Sendang Agung Kec. Paciran Lamongan	Outbond	3	Sudah Ijin
PT. SABILLILLAH ROYAL TOUR	BPW	Jl. Veteran 28 Kel .Banjarmendalan Kab. Lamongan	Umroh	5	Sudah Ijin
PT. LINTAS DARFIQ ABADI	BPW	Jl. Raya Gajah Ds. Rejosari Kecamatan Deket	Umroh	6	Sudah Ijin
CV. BUNGA SETAMAN	APW	Ds. Pangkatrejo Kec. Maduran Lamongan	Ticketing	3	Sudah Ijin
PT. AMC VIE TRANS	BPW	Jl. Diponegoro 58 Desa Sukodadi Kec. Sukodadi	Outbond	3	Sudah Ijin
PT. BERLIAN BIMA KENCANA	BPW	Jl. Raya Plembon Banjarejo Kecamatan Sukodadi	Umroh	5	Sudah Ijin

Lanjutan Tabel/*Continued Table 7.1.9*

Nama Perusahaan (Pt/Cv/Koperasi)	(Bpw/Apw)	Alamat Kantor No. Telp & Faximile	Jenis Paket (Inbond / Outbond)	Jml. Tenaga Kerja	Keterangan
(1)	(2)	(3)	(4)	(5)	(6)
CV.ALAM PERKASA TOUR AND TRAVEL	BPW	Dsn. Cemplung, Brojong Kec. Bluluk Lamongan	Outbond	3	Sudah Ijin
CV.ANDIK TOUR AND TRAVEL	BPW	Dsn. KebalanKulon Kec. Sekaran Lamongan	outbond	3	Sudah ijin
CV. ZUMBA TOUR AND TRAVEL	BPW	Dsn. Kukur Ds Sidomukti Kecamatan Lamongan	Outbond	3	Sudah ijin
PT. AYU INDAH WIRA	BPW	Jl. Deandleas no. 35 Kec. Paciran Lamongan	Outbond	10	Sudah ijin
CV. MILIK BUNDA BERKAH	BPW	Perum Witara Blok B3/9 Ds. Tanjung Kec. Lamongan	Outbond	3	Sudah ijin
CV. JAYA NIAGA TRANSINDO	BPW	Jl. Panglima Sudirman No. 3 Kec. Sukodadi Lamongan	Outbond	3	Sudah ijin
CV. RADJA TIKET	APW	Jl. Deandleas no. 35 Kec. Paciran Lamongan	Outbond	3	Sudah ijin
CV. PUTRA JAYA TOUR & TRAVEL	BPW	Perum Setara Blok III No.5 Ds.Tanjung Kec. Lamongan	Outbond	4	Sudah ijin
PD. ANEKA USAHA JAYA	BPW	Jl. Jaks Agung Suprpto No.37 Kel. Tumenggungan	Outbond	5	Sudah ijin
CV. CJDW TOUR & TRAVEL	BPW	Made Karyo III/71 Desa Made Kecamatan Lamongan	Outbond	5	Sudah ijin
Jumlah				220	

Sumber/Source: Dinas Pariwisata dan Kebudayaan Kab. Lamongan

Tabel 7.1.10 Jumlah Rumah Minum & Cafe Kabupaten Lamongan Tahun 2021
Number of Drinking Houses & Cafes in Lamongan Regency in 2021

Nama Perusahaan (Pt/Cv/Koperasi)	Nama Dan Alamat Rumah Minum Dan Cafe	Nama Pemilik	No. Telp & Faximile	Jml. Tenaga Kerja	Keterangan
(1)	(2)	(3)	(4)	(5)	(6)
Perorangan	RUMAH MINUM & Cafe TERAZZO Jl. Veteran No... Kel Bj. Mendalan, Lamongan	M. ZAKI MUBAROK	-	5	Sudah ijin
Perorangan	Resto GAMA Jl. Ahmad Dahlan No ... Kel Tlogoanyar Lamongan	RIDWAN	-	9	Sudah ijin
Perorangan	RUMAH MINUM & Cafe LA Jl. Sunan Drajat no 109 Lamongan	SUTAJI	-	3	Sudah Ijin
Perorangan	RUMAH MINUM & Cafe MAHKOTA Jl. Panglima Sudirman Ruko permata Kav 17-18 Lmg	SLAMET TJOKRODIHARJO		5	Sudah Ijin
Perorangan	RUMAH MINUM & Cafe SPOORING Jl. Jaksa agung Suprpto no. 49 A Kel Tumenggungan Kec. Lamongan	HERU HIDAYAT	81330337099	4	Sudah Ijin
Perorangan	RUMAH MINUM & Cafe MEYLANI Ds. Surabayan Kec. Sukodadi Lamongan	KUSNANTO	081 553 816 189	4	Sudah Ijin
Perorangan	RUMAH MINUM & Cafe ERNA Kec. Kembangbahu Lamongan	SUPRAT	-	3	Sudah Ijin
Perorangan	RUMAH MINUM & Cafe FITRI Ds. Lopang Kec. Kembangbahu Lamongan	PAERAN	-	4	Sudah Ijin
Perorangan	RUMAH MINUM & Cafe MAYANG Ds. Kedungrembu Kec. Sukodadi Lamongan	SUPRAPTO	-	3	Sudah Ijin
CV. Nirwana Suzana	CV. NIRWANA SUZANA (jasa hiburan menyanyi) no 28 Lamongan	Jl Lmongrejo ACHMAD BUDI S, SH	031-5033 567	3	Sudah Ijin
Perorangan	RUMAH MIMUM & Cafe ZUPE Jl. Jaksa Agung Suprpto Lamongan	ANDRE WIJAYA	081 335 533 253	15	Sudah Ijin

Lanjutan Tabel/*Continued Table 7.1.10*

Nama Perusahaan (Pt/Cv/Koperasi)	Nama Dan Alamat Rumah Minum Dan Cafe	Nama Pemilik	No. Telp & Faximile	Jml. Tenaga Kerja	Keterangan
(1)	(2)	(3)	(4)	(5)	(6)
Perorangan	RUMAH MINUM & Cafe LA Desa Paji RT 01 RW 01 Kec. Pucuk Lamongan	Faris Nodya Susanto	081 357 194 286	7	Sudah Ijin
Perorangan	Cafe SEROJA Jl. Raya Lmg-Gresik, Desa Rejosari Kec. Deket	Surisno	082 132 337 330	4	Sudah Ijin
Perorangan	Rumah Minum " WALET MAS"Desa Kebet Kec. Lamongan	M.SUPENO	082 141 093 389	5	Sudah ijin
Perorangan	Cafe dan Resto D-5 Jl. Suwoko No. 34 Kel. Jetis Kec. Lamongan	SUGENG WINARTO	081 330 199 777	4	Sudah ijin
Perorangan	Cafe dan Resto" RED LOVE " Jl. Pahlawan Komplek Ruko Demangan Resident Kel. Sukumulyo Lamongan	FARIS NODYA SUSANTO	081 331 937 979	3	Sudah ijin
Perorangan	Cafe dan Resto" MOMY" Perum Demangan Residen No. 40 Kel. Sukumulyo Kec. Lamongan	SEAN FOANTO	081 230 528 595	4	Sudah ijin
Perorangan	Resto dan Cafe "ST " Jl. Raya Plosowahyu (Ruko Cemerlang) Kec. Lamongan	Hj. RIYAATUN	082 132 393 888	4	Sudah ijin
Perorangan	Cafe "LIMBUK " Jl. Pahlawan Ruko Demangan Resident Kel. Sukumulyo Lamongan	ANDRIANTO WICAKSONO,	085 203 203 118	5	Sudah ijin
Perorangan	Cafe dan Resto " ABS" Desa Ploso Wahyu Lamongan	YAYUK ANGGRAINI	081 330 775 575	6	Sudah ijin
Perorangan	Rumah Minum " PUTRI " Desa Plosowahyu Kec. Lamongan	DARTO	081 333 181 357	5	Sudah ijin
Perorangan	Cafe Al Qismah Desa Penanjan Kec. Paciran Lamongan	DEDDY EFFENDI	081615046592	15	Sudah ijin
Jumlah				135	

Sumber/Source: Dinas Pariwisata dan Kebudayaan Kab. Lamongan

Tabel 7.1.11 Usaha Jasa Makanan Dan Minuman Kabupaten Lamongan Tahun 2021
Table Food and Beverage Services in Lamongan Regency in 2021

Nama Perusahaan (Pt/Cv/Koperasi)	Nama Dan Alamat Catering Dan Jasa Boga	Nama Pemilik	Jml. Tenaga Kerja	Masakan Unggulan	Keterangan
(1)	(2)	(3)	(4)	(5)	(6)
Perorangan	MUSTIKA Catering Desa Bluluk Kec. Bluluk Lamongan	MUSTIAH	3	masakan jawa	-
Perorangan	ATIEK Catering Jl. Made Dadi Rt 2 Rw 4 Perumnas Made Lamongan	RIZAM ALDYANTINO	15	masakan jawa dan minuman	Sudah Ijin
Perorangan	CENDANA Catering Jl. Made Kidul Rt 3 Rw 4 Perumnas Made Lamongan	LUKMAN PRASOJO	10	masakan jawa dan minuman	-
Perorangan	BAROKAH Catering Kel Banjarmendalan, Lamongan	HJ. NURUL FUADYAH	5	masakan jawa dan minuman	-
Perorangan	CEMPAKA Catering Jl. Soewoko Kel. Tlogoanyar, Lamongan	NY. TUTIK	5	masakan jawa dan minuman	-
Perorangan	ARINI Catering Lingk. Sumbermulyo Kel. Sukomulyo Lamongan	ARINI	4	masakan jawa dan minuman	-
Perorangan	META BAKERY Catering Rt2 Rw3 Kel. Sukomulyo Lamongan	ASRININGSIH	4	Masakan jawa dan bakery	-
Perorangan	YUNITA Catering Rt 2 Rw 4 Ling Bandung Kel. Sukomulyo Lamongan	WAHYUNI	3	masakan jawa dan minuman	-
Perorangan	PEPY BAKERY Lingk Sawahan Rt2 Rw 3 Kel. Sukomulyo Lamongan	PEPY	3	Roti/bakery/ Snack	-
Perorangan	CHASANAH Catering Jl. arjuno RT 2 RW 2 Kel. Sidoharjo, Lamongan	KHASANAN	16	Masakan Jawa	-
Perorangan	ARUAN Catering Kel Jetis, Lamongan	NY. ARKAN	5	Masakan Jawa	-
CV. Nirwana Suzana	LILIK Catering Desa Ardirejo kec. sambeng Lamongan	LILIK	3	masakan jawa dan minuman	-

Lanjutan Tabel/*Continued Table* 7.1.11

Nama Perusahaan (Pt/Cv/Koperasi)	Nama Dan Alamat Catering Dan Jasa Boga	Nama Pemilik	Jml. Tenaga Kerja	Masakan Unggulan	Keterangan
(1)	(2)	(3)	(4)	(5)	(6)
Perorangan	MELATI Catering Jl made dadi Perumnas made Lamongan	H. KHAMIK	18	Masakan Jawa, Minuman & Snack	-
Perorangan	SUMINAH Catering Desa Ardirejo Kec. Sambeng Lamongan	SUMINAH	3	masakan jawa dan minuman	-
Perorangan	UD. Catering DEPO 22 , Perum Graha Indah Blok P No. 2 Kel. Sukomulyo Kec. Lamongan	PUJI DARIANI	3	masakan jawa dan minuman	Sudah Ijin
Perorangan	DAPUR GEMMA , Jl. Pahlawan No.5 Kel. Sukomulyo Kec. Lamongan	NURYATI	3	masakan jawa dan minuman	Sudah Ijin
Perorangan	Catering CV. Sumber Barokah, Jl. Ikan Lele V/2 Kel. Sukomulyo Kec. Lamongan	ANNISA MAULIDA	4	masakan jawa dan minuman	Sudah Ijin
Perorangan	Catering CV. Menara Group, Jl. Basuki Rahmad No. 16 Kel. Sukomulyo Kec. Lamongan	IFFAH MAR, ATUS SHOLIHAH	3	masakan jawa dan minuman	Sudah Ijin
Perorangan	Catering CV. Briliyan Putri, Dsn. Meluke Kel. Sidomulyo Kec. Deket	ELVIAN	3	masakan jawa dan minuman	Sudah Ijin
Perorangan	Perkasa, Perum Griya Kencana Blok E No. 3 Kel. Tlogoanyar Kec. Lamongan	WIWIK AMELIA	3	masakan jawa dan minuman	Sudah Ijin
Perorangan	Catering ABG SAWAHAN , Jl. Basuki Rahmad No. 57 Kel. Sukomulyo Kec. Lamongan	MOCH. IBNU MUBAROK	3	masakan jawa dan aneka minuman Jus	Sudah Ijin
Perorangan	Perkasa, Perum Griya Kencana Blok E No. 3 Kel. Tlogoanyar Kec. Lamongan	WIWIK AMELIA	3	masakan jawa dan minuman	Sudah Ijin
Perorangan	Catering ABG SAWAHAN , Jl. Basuki Rahmad No. 57 Kel. Sukomulyo Kec. Lamongan	MOCH. IBNU MUBAROK	3	masakan jawa dan aneka minuman Jus	Sudah Ijin
Jumlah				135	

Sumber/*Source*: Dinas Pariwisata dan Kebudayaan Kab. Lamongan

Tabel 7.1.12 Restaurant Dan Rumah Makan Kabupaten Lamongan 2021
Table Restaurant and Restaurant in Lamongan Regency 2021

Nama Perusahaan (Pt/Cv/Koperasi)	Nama Dan Alamat Restaurant / Rumah Makan	Nama Pemilik	Jml. Tenaga Kerja	Masakan Unggulan	Keterangan
(1)	(2)	(3)	(4)	(5)	(6)
RM. APUNG RAHMAWATI	Jl. Simpang Kusuma Bangsa Tumenggungan Lamongan	YOGI FEBRIANTO	23	Ayam Bakar Seafood	SUDAH IJIN
RM. AQILLAH	Jl. Raya gajah Ds Deket Kulon Kec. Deket, Lamongan	LIS JAENI SUTANTI	24	Oseng Kambing, Gurami Bakar, Ayam Bakar	SUDAH IJIN
AYAM DAN BEBEK JENDRAL	Jl. Sunan Giri Lamongan	YANTO	16	Ayam Dan Bebek Goreng	BELUM IJIN
RM. ANDA	Jl. Laras Liris, Lamongan	SUPINI	6	Soto Ayam Dan Rawon	SUDAH IJIN
RM. ASIH JAYA	Jl. Panglima Sudirman Kel Sidokumpul, Lamongan	ERI RAHMAD	12	Soto Ayam	SUDAH IJIN
RM. AYFI	Jl. Pahlawan 02 Ruko Pager Wojo Indah Kel. Sukomulyo Lamongan		9	Ayam Tepung	SUDAH IJIN
RM. BU ENNY	Jl. Jaksa Agung Suprpto Kel Tumenggungan, Lamongan	ENNY	10	Sayur Lodeh, Asem Bandeng, Rawon	SUDAH IJIN
RM. JAWA TIMUR	Jl. Raya Paciran, Lamongan	YUSTIN MARIANA	9	Ikan bakar rajungan	SUDAH IJIN
RM. KALITIK	Jl. Jaksa agung Suprpto Lamongan	HANDI ALIANTO	10	Nasi Jagung, Empal, Nasi goreng	SUDAH IJIN
RM. LOMBOK HIJAU	Jl. Raya Deket. Ds Deket Kulon Kec. Deket Lamongan	H. AHMAD RODHI	12	Asem Kotok, Botok Wagal, Rajungan, Ikan Bakar	SUDAH IJIN
RM. MAHKOTA	Jl. Jombang 88. Ds Karang Kembang Kec. Babat, Lamongan	SLAMET TJOKRODIHARJO	20	Cap Cay, Mie Ayam, Sop Buntut	SUDAH IJIN
RM. MEKAR JAYA	Jl. Raya Paciran, Lamongan	TAUFAN	13	Ikan bakar rajungan	SUDAH IJIN
RM. MIRA	Jl. Raya Bedahan, Babat, Lamongan	TUTI SUDARTIK	8	Nasi Campur, Soto Ayam, Rawon, Nasi goreng	SUDAH IJIN
RM. NASI GORENG	Jl. Jaksa Agung Suprpto, Lamongan	KASDIN	6	Nasi Goreng Mawut	SUDAH IJIN
RM. PALM KENDIL WESI	Jl. Raya Paciran, Lamongan	DANI INDRA	12	Ikan Laut Bakar	SUDAH IJIN

Lanjutan Tabel/*Continued Table* 7.1.12

Nama Perusahaan (Pt/Cv/Koperasi)	Nama Dan Alamat Restaurant / Rumah Makan	Nama Pemilik	Jml. Tenaga Kerja	Masakan Unggulan	Keterangan
(1)	(2)	(3)	(4)	(5)	(6)
RM. RIA	Jl. Kusuma Bangsa No. 25 Lamongan	ARIFATUL MASRUROH, SH	6	Sayur Asem, Ayam Goreng	SUDAH IJIN
RM. VEVE	Jl. Kombespol M Duryat 52, Lamongan	INEKE	6	Ayam Goreng, Mie Ayam	SUDAH IJIN
RM. 2R	Jl. Lamongrejo 97, Lamongan	NUR ROHMAH	13	Ayam Goreng	SUDAH IJIN
RESTORAN CACAK	Jl. Wahidin SH No 34 Lamongan	MOH. AINDRA IMAWAN	5	Seafood	SUDAH IJIN
RM. PADANG	Jl. Kalisto No 14 Deket Kulon	SULAIMAN	7	Masakan Padang	SUDAH IJIN
RM. CHICKEN DAY	Dsn.Pule Bakalan Pule Kec. Tikung	Drs. SUPANDI, M.Pd	6	Ayam Tepung	SUDAH IJIN
DEPOT TERMINAL BAKSO	Dsn. Laren Desa Laren Kec. Laren	TAUFAN ICHWANTO	8	Gurame,Ayam, Bakso	SUDAH IJIN
AYAM GEPREK BENSU	Jl.Panglima Sudirman No. 40 Kel. Sidokumpul Lamongan	PATRICIA SANTOSO, SE	10	Ayam Geprek ,dll	SUDAH IJIN
Jumlah			249		

Sumber/Source: Dinas Pariwisata dan Kebudayaan Kab. Lamongan

Tabel 7.1.13 **Usaha Spa Di Kabupaten Lamongan Tahun 2021**
Table **Spa Business in Lamongan Regency in 2021**

NAMA RHU	PEMILIK	ALAMAT DAN TELEPON	JUMLAH KARYAWAN	KETERANGAN
(1)	(2)	(3)	(4)	(5)
MITRA SEHAT SKIN CARE	TRILINA KADARWALI MM Kes	Jl. Sunan Giri Ruko LTC Tumenggungan Lamongan HP :08123034102, 085853030058	5	Sudah Ijin
Dr. HAS SKIN CARE & SPA	RIZYANA MIRDA RAHMAWATI	Jl .Sunan Giri Ruko LTC B 07 Tumenggungan, Lamongan Phone : 0322 315546, HP: 08123250429	4	Sudah Ijin
TERAPI ZULLA	RATNA IDRIAWATI	Perum Planet Green Blok A no 1 Tlogoanyar Lamongan HP : 081330661484	3	Sudah Ijin
EMY SALON & SPA	GATOT MULYADI	Jl. Andanwangi No 96 Tlogoanyar, Lamongan HP : 082180150100	6	Sudah Ijin
ZEEYA MOM & BABY Spa	HANIFATUL MUFIDAH	Dsn Mayong Ds. Sidomlanean Kec. Kedungpring Lamongan HP : 082180150100	3	Sudah Ijin
Jumlah			21	

Sumber/Source: Dinas Pariwisata dan Kebudayaan Kab. Lamongan

08

TRANSPORTASI DAN KOMUNIKASI **TRANSPORTATION AND COMMUNICATION**



PENJELASAN TEKNIS

1. Kendaraan bermotor adalah setiap kendaraan yang digerakkan oleh peralatan teknik yang ada pada kendaraan tersebut, biasanya digunakan untuk angkutan orang atau barang di atas jalan raya selain kendaraan yang berjalan di atas rel. Kendaraan bermotor yang dicatat adalah semua jenis kendaraan kecuali kendaraan bermotor TNI/Polri dan Korps Diplomatik.
2. Mobil penumpang adalah setiap kendaraan bermotor yang dilengkapi dengan tempat duduk untuk sebanyak-banyaknya delapan orang, tidak termasuk tempat duduk untuk pengemudi, baik dilengkapi atau tidak dilengkapi bagasi.
3. Mobil bis adalah setiap kendaraan bermotor yang dilengkapi dengan tempat duduk untuk lebih dari delapan orang, tidak termasuk tempat duduk untuk pengemudi, baik dilengkapi atau tidak dilengkapi bagasi.
4. Mobil truk adalah setiap kendaraan bermotor yang digunakan untuk angkutan barang, selain mobil penumpang, mobil bis dan kendaraan bermotor roda dua.
5. Kereta api adalah kendaraan dengan tenaga gerak (listrik, diesel

TECHNICAL NOTES

1. Motor vehicles are any kind of vehicles motorized by machine set up in those vehicles, they are usually used for transporting peoples or goods on roads except vehicles moving along a railway line. The data cover all kinds of motor vehicles except those belong to Indonesia Army Force Indonesian State Police and Diplomatic Corps.
2. *Passenger cars are any motor vehicles with no more than eight seats, excluding seat for driver, it can be with or without hoot.*
3. *Buses are large passenger cars having seats for more than eight passengers, excluding seat for driver, it can be with or without hoot.*
4. *Trucks are any motor vehicles used to transport goods excluding passenger cars, buses, and motorcycles.*
5. Train is a coach or a number of coaches joined together, moving

atau tenaga uap) yang berjalan sendiri maupun dirangkaikan dengan kendaraan lain, yang akan atau sedang bergerak di atas rel, terdiri dari kereta penumpang dan kereta barang.

along a railway line. It can be passenger train or freight train.

6. Kilometer penumpang adalah jumlah kilometer dari semua penumpang yang berangkat. Besaran ini merupakan penjumlahan jarak asal tujuan masing-masing penumpang.
 7. Rata-rata jarak perjalanan per penumpang adalah rata-rata yang ditempuh oleh setiap penumpang, atau jumlah kilometer penumpang dibagi dengan jumlah penumpang berangkat.
 8. Kilometer ton adalah jumlah kilometer semua ton yang diangkut. Besaran ini merupakan hasil penjumlahan jarak asal tujuan masing-masing barang dalam ton.
 9. Rata-rata jarak angkut barang adalah rata-rata jarak yang ditempuh oleh setiap ton barang atau jumlah kilometer ton dibagi dengan ton dimuat.
 10. Kunjungan kapal adalah kapal yang datang di pelabuhan baik untuk berlabuh di perairan maupun bersandar di dermaga.
6. *Passenger kilometer is total kilometers of all departing passenger. This measurement is the sum of distance between the place of origin and the place of destination taken by all passengers.*
 7. *Mean distance of journey per passenger is mean distance taken by each passenger or total of passenger-kilometer divided by the number of departing passengers.*
 8. *Ton-kilometer is total kilometer of all cargoes carried. This is the sum of distance from area of origin to area of destination for each ton of cargoes.*
 9. *Mean distance of cargoes loaded is mean distance of each ton of cargoes loaded or total ton-kilometer divided by total ton of cargoes loaded.*
 10. *Ship call is a ship arriving at a port either for mooring or berthing.*

11. Gross Ton (GT) adalah volume ruangan kapal dalam m³, kecuali terowongan, lubang poros baling- baling, tempat jangkar, dan alas ganda.
 12. Sertifikat Operator Pesawat Udara adalah tanda bukti terpenuhinya standar dan prosedur dalam pengoperasian pesawat udara oleh perusahaan angkutan udara niaga.
 13. Sertifikat Pengoperasian Pesawat Udara adalah tanda bukti terpenuhinya standar dan prosedur dalam pengoperasian pesawat udara untuk kegiatan angkutan udara bukan niaga.
 14. Kantor Pos adalah tempat pemberi pelayanan komunikasi tertulis dan atau surat elektronik, layanan paket, layanan logistik, layanan transaksi keuangan, dan layanan keagenan pos untuk kepentingan umum. Rumah pos berfungsi sama seperti kantor pos dan kantor pos pembantu, bedanya rumah pos biasanya terletak di daerah terpencil.
 15. Telekomunikasi adalah setiap pemancaran, pengiriman dan atau penerimaan dari setiap informasi dalam bentuk tanda-tanda, isyarat, tulisan, gambar, suara dan bunyi melalui sistem kawat, optik, radio atau sistem elektromagnetik lainnya.
11. *Gross Ton (GT) is total volume of all room in a ship (m³), excluding the volume of tunnel, the axle of propellers, the anchor, and the chain locker.*
 12. *Aircraft Operator Certificate (AOC) is clearance of compliance to the standards and procedures in aircraft operations by the commercial air transport companies.*
 13. *Operating Certificate (OC) is clearance of compliance to the standards and procedures in aircraft operations for non commercial air transport activities.*
 14. *Post Office is a service provider facility of written communication and or electronic mail, parcel service, logistics services, financial transaction services, and postal services to the public. Postal house has the same function as the post office and subsidiary of post office, the difference is that postal house is usually located in remote areas.*
 15. *Telecommunication includes every transmitting, delivering and or receiving from every information of marking, signal, article, picture, sound and voice through strand of wire system, optic, radio or other electromagnetic system.*

16. Jaringan telekomunikasi adalah rangkaian perangkat telekomunikasi dan kelengkapannya yang digunakan dalam bertelekomunikasi.
16. *Telecommunication network is peripheral network of telecommunication and its equipment used in the means of telecommunication.*
17. Telepon tetap kabel dalam Susenas disebut telepon rumah adalah jaringan telekomunikasi menggunakan perangkat telepon tetap dengan kabel yang secara umum diatur oleh standar-standar teknis dengan menggunakan suatu nomor telepon, dikenal pula sebagai Public Switched Telephone Network (PSTN). Pada umumnya dimanfaatkan untuk telepon rumah dan jaringan internet, memiliki kemampuan menghantarkan sinyal dengan kuat dan jelas dengan biaya yang relatif lebih murah.
17. *Fixed line telephone based on Susenas called home phone is a telecommunication network using fixed line telephone device which is generally regulated by technical standards, using a phone number, also known as the Public Switched Telephone Network (PSTN). It is generally used for home phone and Internet networks, has the ability to deliver a strong and clear signal with a relatively low cost.*
18. Telepon bergerak seluler adalah perangkat telekomunikasi elektronik yang mempunyai kemampuan dasar yang sama dengan telepon tetap kabel, namun dapat dibawa ke mana-mana (portable, mobile) dan tidak perlu disambungkan dengan jaringan telekomunikasi kabel. Selain berfungsi sebagai telepon, telepon selular modern biasanya mendukung layanan tambahan seperti Short Messages Services (SMS), Multimedia Messages Service (MMS), e-mail dan akses Internet, aplikasi bisnis dan permainan, serta fotografi. Saat
18. Cellular mobile phone is an electronic telecommunication device which has the same basic capabilities with fixed cables, but can be taken anywhere (portable, mobile) and does not need to be connected to the wired telecommunications networks. In addition to functioning as a telephone, modern mobile phone typically supports additional services such as Short Messages Services (SMS), Multimedia Messages Service (MMS), e-mail and access to the Internet, business applications and games, as well as photography. Currently,

ini, Indonesia mempunyai dua sistem jaringan telepon bergerak seluler yaitu Global System for Mobile Telecommunications (GSM) dan CDMA.

Indonesia has two cellular mobile telephone network system that are GSM (Global System for Mobile Telecommunications) and Code Division Multiple Access (CDMA).

19. Internet adalah sebuah jaringan komputer publik di seluruh dunia. Internet menyediakan akses ke sejumlah layanan komunikasi termasuk World Wide Web dan membawa email, berita, hiburan dan file data.
 20. Penyiaran Radio mencakup penyiaran sinyal suara melalui studio penyiaran radio dan fasilitas untuk transmisi program yang berhubungan dengan masyarakat, termasuk mengumpulkan dan menyalurkan program melalui kabel atau satelit, internet (stasiun radio internet), termasuk penyiaran data yang terintegrasi dengan penyiaran radio.
 21. Penyiaran dan pemrograman televisi mencakup pembuatan program saluran televisi lengkap dari komponen program yang dibeli (seperti film, dokumenter, dan lain- lain), komponen program yang dihasilkan sendiri (seperti berita lokal, laporan langsung) atau kombinasi keduanya, pemrograman dari saluran video atas dasar permintaan, dan penyiaran data yang diintegrasikan dengan
19. The internet is a worldwide public computer network. It provides access to a number of communication services including the World Wide Web and carries e-mail, news, entertainment and data files.
 20. Radio broadcasting includes voice signals broadcasting through radio broadcasting studios and facilities for the programs transmission related to community, including collecting and distributing programs via cable or satellite, internet (internet radio station), including integrated data broadcasting with radio broadcasting.
 21. Broadcasting and television programming includes the manufacture of a complete television channel program from purchased program components (such as films, documentaries, etc.), own produced program components (such as local news, live reports) or a combination of both, the programming of the video channel on the basis of demand, and data broadcasting integrated with television

siaran televisi. Program televisi lengkap dapat disiarkan sendiri atau melalui distribusi pihak ketiga, seperti perusahaan kabel atau provider televisi satelit. Pemrograman dapat bersifat umum atau khusus (misalnya format terbatas seperti program berita, olah raga, pendidikan atau program yang ditujukan untuk anak muda), dapat dibuat dengan bebas tersedia untuk pemakai atau dapat hanya tersedia atas dasar langganan.

broadcasting. Complete television program can broadcast their own or through a third party distribution, such as cable companies or satellite television providers. Programming can be general or specific (e.g. limited formats such as news programs, sports, education or programs aimed at young people), can be made freely available to users or can only available on a subscription basis.

22. Penerbitan surat kabar, jurnal, dan buletin/Majalah mencakup usaha penerbitan surat kabar dan surat kabar iklan, jurnal, buletin, majalah umum dan teknis, komik termasuk penerbitan jadwal radio dan televisi, dan sebagainya.
23. Koran atau surat kabar adalah suatu penerbitan yang ringan dan mudah dibuang, biasanya dicetak pada kertas berbiaya rendah yang disebut kertas koran, yang berisi berita-berita terkini dalam berbagai topik. Topiknya bisa berupa even politik, kriminalitas, olahraga, tajuk rencana, dan cuaca. Jenis surat kabar umum biasanya diterbitkan setiap hari, kecuali pada hari-hari libur. Surat kabar sore juga umum di beberapa negara. Selain itu, juga terdapat surat kabar mingguan yang biasanya lebih kecil dan
22. Newspapers, journals, and bulletin/ magazine publishing include newspapers and newspaper advertisements, journals, bulletin, general and technical magazines, comic, including radio and television schedule publishing, and so on.
23. Newspaper is a lightweight publication but easily disposed of, usually printed on low-cost paper called newsprint, containing the latest news on various topics. Topics can include political events, crime, sports, editorials, and weather. Common types of newspapers are usually published daily, except on holidays. Afternoon newspapers are also common in some countries. In addition, there is also a weekly newspaper that is usually smaller and less prestigious than the daily newspaper and its contents are

kurang prestisius dibandingkan dengan surat kabar harian dan isinya biasanya lebih bersifat hiburan.

usually more entertainment.

24. Tabloid adalah istilah suatu format surat kabar yang lebih kecil (597 mm×375 mm) dari ukuran standar koran harian. Istilah ini biasanya dikaitkan dengan penerbitan surat kabar reguler non harian (bisa mingguan, dwimingguan, dll), yang terfokus pada hal-hal yang lebih “tidak serius”, terutama masalah selebritas, olah raga, kriminal, dll.
24. Tabloid is a smaller term format of newspaper (597 mm × 375 mm) than a standard size daily newspaper. This term is usually associated with the publishing of non-daily regular newspapers (can be weekly, biweekly, etc.), which focus on the things that are “not too serious”, especially the problem of celebrity, sports, crime, etc.
25. Jurnal adalah majalah yang khusus memuat artikel dalam suatu bidang ilmu tertentu.
25. Journal is a special magazine that publish an article in a particular field of science.
26. Buletin adalah publikasi organisasi yang mengangkat perkembangan suatu topik atau aspek tertentu dan diterbitkan/ dipublikasikan secara teratur (berkala) dalam waktu yang relatif singkat (harian hingga bulanan). Buletin ditujukan kepada khalayak yang lebih sempit, yang berkaitan dengan bidang tertentu saja. Tulisan dalam buletin umumnya singkat dan padat (mirip berita), menggunakan bahasa yang formal, dan banyak istilah teknis berkaitan dengan bidang tersebut.
26. Bulletin is a publication of an organization that raised the development of a particular topic or aspect and issued/ published regularly (periodically) in a relatively short time (daily to monthly). Bulletin is addressed to a narrower audience, which relates to a particular field. Posts in bulletin are generally short and concise (similar to news), using formal language and a lot of technical terms related to the field.
27. Majalah adalah penerbitan berkala yang berisi bermacam-
27. Magazine is a periodical publication containing a variety

macam artikel dalam subyek yang bervariasi. Majalah biasa diterbitkan mingguan, dwimingguan atau bulanan. Majalah biasanya memiliki artikel mengenai topik populer yang ditujukan kepada masyarakat umum dan ditulis dengan gaya bahasa yang mudah dimengerti oleh banyak orang.

of articles on varied subjects. Regular magazine published weekly, biweekly or monthly. Magazines usually have articles on popular topics which are addressed to the general public and written in a style that is easily understood by many people.

28. Oplah adalah jumlah barang yang tercetak dalam satuan eksemplar.

28. The circulation is the number of items printed in units of copies.

29. Bioskop adalah pertunjukkan yang diperlihatkan dengan gambar (film) yang disorot sehingga dapat bergerak. Bioskop juga diartikan sebagai tempat untuk menonton pertunjukkan film dengan menggunakan layar lebar, dimana gambar film diproyeksikan ke layar menggunakan proyektor.

29. Cinema is a show that is shown with the image (film) highlighted so it can move. Cinema also be interpreted as a place to watch the shows using a wide screen movies, where the film images projected onto a screen using a projector.

8.1 TRANSPORTASI TRANSPORTATION

Tabel 8.1.1 Panjang Jalan¹ Menurut Tingkat Kewenangan Pemerintahan di Kabupaten Lamongan (km), 2018–2021
Length of Roads¹ by Level of Government Authority in Lamongan Regency (km), 2018–2021

Tingkat Kewenangan Pemerintahan <i>Level of Government Authority</i>	2018	2019	2020	2021
(1)	(2)	(3)	(4)	(5)
Negara ² / State ²	66,450	66,450	66,450	66,450
Provinsi/ Province	68,517	68,517	68,517	68,517
Kabupaten/ Regency	416,116	416,116	416,116	416,116
Jumlah/Total	551,083	551,083	551,083	551,083

Catatan/Note: ¹ Data tidak termasuk panjang jalan tol/*Excluding toll road*

² Berdasarkan Keputusan Menteri Pekerjaan Umum dan Perumahan Rakyat No. 248/KPTS/M/2015/*Based on Public Work and Public Housing Ministerial Decree No. 248/KPTS/M/2015*

Sumber/Source: Dinas Pekerjaan Umum Bina Marga Kabupaten Lamongan

Tabel 8.1.2 Panjang Jalan Menurut Jenis Permukaan Jalan di Kabupaten Lamongan (km), 2018–2021
Table Length of Roads by Type of Road Surface in Lamongan Regency (km), 2018–2021

Jenis Permukaan Jalan Type of Road Surface	2018	2019	2020	2021
(1)	(2)	(3)	(4)	(5)
Aspal	-	-	-	-
Berbatu	-	-	-	-
Hotmix (aspal Beton)	255.084	256.577	246.265	247,766
Cor Beton	161.032	159.539	141.349	119,500
Kerikil	-	-	15.3 50	28,350
Tanah	-	-	13.2 00	20,500
Jumlah/Total	416.116	416.116	416.114	416,116

Catatan/Note: Beberapa Data Belum Tersedia

Sumber/Source: Dinas Pekerjaan Umum Bina Marga Kabupaten Lamongan

Tabel 8.1.3 Panjang Jalan Menurut Kondisi Jalan di Kabupaten Lamongan (Km), 2018–2021
Table Length of Roads by Condition of Roads in Lamongan Regency (Km), 2018–2021

Kondisi Jalan Condition of Roads	2018	2019	2020	2021
(1)	(2)	(3)	(4)	(5)
Baik/ <i>Good</i>	310.166	306.366	332.116	260,826
Sedang/ <i>Moderate</i>	42.4	42.4	39	70,740
Rusak/ <i>Damage</i>	43.7	43.7	16.5	35,700
Rusak Berat/ <i>Severely Damage</i>	19.85	23.65	28.5	48,850
Jumlah/Total	416.116	416.116	416.116	416,116

Catatan/Note: ...

Sumber/Source: Dinas Pekerjaan Umum Bina Marga Kabupaten Lamongan

Tabel 8.1.4 Panjang Jalan Menurut Kelas Jalan di Kabupaten Lamongan (Km), 2018–2021
Table Length of Roads by Street Class in Lamongan Regency (Km), 2018–2021

Kelas Jalan Street Class	2018	2019	2020	2021
(1)	(2)	(3)	(4)	(5)
Kelas I	...	-	-	...
Kelas II	...	-	-	...
Kelas III	...	-	-	...
Kelas III A	...	157,37	157,37	...
Kelas Iii B	...	145,38	145,38	...
Kelas III C	...	113,36	113,36	...
Kelas Tidak Dirinci	...	-	249,36	...
Jumlah/Total	...	416,116	665,47	...

Catatan/Note: Beberapa Data Belum Tersedia

Sumber/Source: Dinas Pekerjaan Umum Bina Marga Kabupaten Lamongan

Tabel 8.1.5 Panjang Jalan Berdasarkan Fungsi di Kabupaten Lamongan (Km), 2018–2021
Table Road Length by Function in Lamongan Regency (Km), 2018–2021

Panjang Jalan Berdasarkan Fungsi <i>Road Length by Function</i>	2018	2019	2020	2021
(1)	(2)	(3)	(4)	(5)
Arteri	66.45	66.45	66.45	66.45
Kolektor	68.52	68.52	68.52	68.52
Jalan Lokal	416.116	416.116	416.116	416.116
Jalan Lingkungan	-	-	-	-
Jumlah/Total	551.08	551.08	551.09	551.09

Sumber/Source: Dinas Pekerjaan Umum Bina Marga Kabupaten Lamongan

Tabel 8.1.6 Banyaknya dan Panjang Jembatan di Kabupaten Lamongan (Km), 2018–2021
Number and Length Bridges in Lamongan Regency (Km), 2018–2021

Jembatan Bridges	2018	2019	2020	2021
(1)	(2)	(3)	(4)	(5)
Jembatan	306	306	309	309
Panjang (m)	2.245,82	2.245,82	3.126,12	3.126,12

Sumber/Source: Dinas Pekerjaan Umum Bina Marga Kabupaten Lamongan

8.2 KOMUNIKASI COMMUNICATION

Tabel 8.2.1 Jumlah Kantor Pos Pembantu Menurut Kecamatan di Kabupaten Lamongan, 2019–2021
Number of Post Offices Subsidiaries by Subdistrict in Lamongan Regency, 2019–2021

Kecamatan Subdistrict	2019	2020	20121
(1)	(2)	(3)	(4)
Sukorame	-	-	-
Bluluk	1	1	1
Ngimbang	1	1	1
Sambeng	1	1	1
Mantup	1	1	1
Kembangbahu	1	1	1
Sugio	1	1	1
Kedungpring	1	1	1
Modo	1	1	1
Babat	1	1	1
Pucuk	-	-	-
Sukodadi	1	1	1
Lamongan	1	1	1
Tikung	1	1	1
Sarirejo	1	1	1
Deket	-	-	-
Glagah	1	1	1
Karangbinangun	1	1	1
Turi	-	-	-
Kalitengah	1	1	1
Karanggeneng	1	1	1
Sekaran	1	1	1
Maduran	-	-	-
Laren	1	1	1
Solokuro	1	1	1
Paciran	1	1	1
Brondong	1	1	1
Kabupaten Lamongan	22	22	22

Catatan/Note: ...

Sumber/Source: PT Pos Indonesia

PERBANKAN, KOPERASI, DAN HARGA-HARGA
BANKING, COOPERATIVE, AND PRICES



PENJELASAN TEKNIS

1. Koperasi adalah sebuah organisasi ekonomi yang dimiliki dan dioperasikan oleh orang-orang demi kepentingan bersama. Koperasi melandaskan kegiatan berdasarkan prinsip gerakan ekonomi rakyat yang berdasarkan asas kekeluargaan.
2. IHK merupakan indikator inflasi di Indonesia. Sejak Januari 2014, IHK dihitung berdasarkan Survei Biaya Hidup (SBH) di 82 kota tahun 2012 yang mencakup sekitar 225-462 komoditas.
3. IHK mencakup 7 kelompok, yaitu: bahan makanan; makanan jadi, minuman, rokok, dan tembakau; perumahan, air, listrik, gas, dan bahan bakar; sandang; kesehatan; Pendidikan, rekreasi, dan olahraga; transport, komunikasi, dan jasa keuangan

TECHNICAL NOTES

1. *A cooperative is an economic organization that is owned and operated by individuals for the common good. Cooperatives based activities based on the principles of the people's economic movement based on family principles.*
2. *CPI is the indicator of inflation in Indonesia. Since January 2014, the CPI has been calculated from the 2012 Cost of Living Survey (CLS) of 82 cities, which covered 225-462 commodities.*
3. *CPI consists of 7 groups as follows: foodstuff; prepared food, beverages, and tobacco products; housing, water, electricity, gas, and fuel; clothing; health; education, recreation, and sports; transportation, communication, and financial services.*

9.1 PERBANKAN BANKING

Tabel 9.1.1 Jumlah Kantor BPR di Kabupaten Lamongan Menurut Kelompok BPR 2015-2020
Table Number of BPR Offices in Lamongan Regency by BPR Group 2015-2020

<i>Tahun/Year</i>	KP	KC	KK
(1)	(2)	(3)	(4)
2015	8	5	16
2016	8	5	17
2017	8	5	49
2018	8	5	43
2019	7	6	43
2020	7	6	42

Sumber/Source: DPIP (Departemen Perizinan dan Informasi Perbankan), Otoritas Jasa Keuangan (OJK)

Tabel 9.1.2 Jumlah Kantor BPRS di Kabupaten Lamongan menurut kelompok BPRS, 2015-2020
Table Number of BPRS Offices in Lamongan Regency according to the BPRS group, 2015-2020

<i>Tahun/Year</i>	KP	KC	KK
(1)	(2)	(3)	(4)
2015	1	0	0
2016	1	0	0
2017	1	0	0
2018	1	0	0
2019	1	2	2
2020	1	-	-

Sumber/Source: DPIP (Departemen Perizinan dan Informasi Perbankan), Otoritas Jasa Keuangan (OJK)

Tabel 9.1.3 Jumlah Kantor Bank di Kabupaten Lamongan Menurut Kelompok Bank, 2019–2020
Table Number of Bank Offices in Lamongan Regency by Bank Group, 2019–2020

Kelompok Bank	2019				2020			
	KP	KC	KCP	KK	KP	KC	KCP	KK
(1)	(2)	(3)	(4)	(5)	(6)	(7)	(8)	(9)
PERSERO	0	1	44	27	0	1	44	27
BPD	0	1	6	5	0	0	0	0
BANK SWASTA	0	0	5	2	0	0	5	1
BANK ASING	0	0	0	0	0	0	0	0
BANK UMUM SYARIAH	0	0	5	0	0	0	5	0
BUS –BPD	0	0	0	0	0	0	0	0

Sumber/Source: DPIP (Departemen Perizinan dan Informasi Perbankan), Otoritas Jasa Keuangan (OJK)

Tabel 9.1.4
Table**Posisi Pinjaman Rupiah Menurut Lapangan Usaha dan Bulan di Kabupaten Lamongan, 2020**
Position of Rupiah Loans by Business Field and Month in Lamongan Regency, 2020

Bulan/Month	Pertanian, perburuan dan Kehutanan	Perikanan	Pertambangan dan Penggalian	Industri Pengolahan	Listrik, gas dan air
(1)	(2)	(3)	(4)	(5)	(6)
Januari	269,938,176,241	83,479,929,311	11,746,985,955	171,281,039,329	6,098,434,578
Februari	280,460,187,711	86,202,754,743	13,235,677,093	181,556,749,282	6,589,463,412
Maret	291,050,931,681	85,791,767,922	13,095,655,032	187,551,638,353	6,642,215,257
April	294,947,322,811	85,002,511,147	13,078,052,337	192,414,600,104	6,553,608,916
Mei	299,790,682,903	85,086,096,390	12,806,925,917	194,552,096,405	6,308,127,317
Juni	306,268,032,608	86,562,702,109	12,880,753,989	202,547,734,284	6,423,029,327
Juli	308,658,011,142	86,743,076,512	12,655,775,811	209,692,869,392	6,391,921,936
Agustus	310,017,769,608	86,386,030,136	10,230,097,494	215,619,847,412	6,458,348,324
September	317,407,262,610	91,684,610,368	10,395,237,121	227,130,209,571	6,432,957,487
Oktober	323,093,934,033	93,528,040,822	10,487,395,202	231,400,737,707	6,401,666,785
November	331,397,736,583	97,149,716,805	10,544,927,360	235,503,998,363	6,368,842,954
Desember	333,310,480,825	98,193,043,263	10,504,014,246	241,678,716,453	6,566,981,461

Lanjutan Tabel/*Continued Table* 9.1.4

Bulan/ <i>Month</i>	Konstruksi	Perdagangan Besar dan Eceran	Penyediaan akomodasi dan penyediaan makan minum	Transportasi, pergudangan dan komunikasi	Perantara Keuangan
(1)	(7)	(8)	(9)	(10)	(11)
Januari	10,505,918,438	1,776,745,141,061	47,541,659,557	35,036,167,569	3,151,702,374
Februari	10,646,267,184	1,816,132,216,960	58,038,168,928	36,518,679,613	3,456,000,225
Maret	11,182,768,749	1,853,183,986,604	67,240,264,618	34,553,873,053	4,037,509,334
April	12,420,247,650	1,828,775,673,825	71,121,453,759	33,510,020,759	4,374,822,828
Mei	12,582,170,691	1,817,457,521,514	72,418,252,602	35,829,790,759	4,283,864,015
Juni	21,064,342,303	1,847,570,706,337	76,557,331,543	35,039,521,965	4,195,258,903
Juli	22,245,334,814	1,863,213,960,366	82,476,883,760	35,959,537,324	4,112,827,586
Agustus	24,474,321,890	1,881,513,836,973	86,788,621,991	36,699,735,836	4,316,147,000
September	22,216,877,338	1,893,228,768,096	92,715,371,458	37,388,761,750	4,047,369,455
Oktober	21,487,432,495	1,902,204,452,093	97,556,399,780	36,710,743,685	4,699,823,593
November	22,165,375,761	1,904,211,746,171	102,168,442,492	39,180,993,757	4,613,059,629
Desember	14,784,439,335	1,907,135,508,461	103,327,839,434	38,331,446,660	4,604,941,282

Lanjutan Tabel/*Continued Table* 9.1.4

Bulan/Month	Real Estate, Usaha Persewaan, dan Jasa Perusahaan	Admistrasi Pemerintahan, Pertahanan dan Jaminan Sosial Wajib	Jasa Pendidikan	Jasa Kesehatan dan Kegiatan Sosial	Jasa Kemasyarakatan, Sosial Budaya, Hiburan dan Perorangan lainnya
(1)	(12)	(13)	(14)	(15)	(16)
Januari	40,700,181,290	453,420,885	2,393,794,413	27,795,478,542	146,003,807,465
Februari	41,497,822,968	657,225,576	2,352,530,264	27,170,710,306	151,463,402,019
Maret	42,280,518,479	649,666,732	3,853,625,027	26,167,170,374	157,894,511,535
April	36,377,663,744	642,020,185	3,893,118,234	26,530,885,646	157,836,596,614
Mei	33,453,419,935	634,295,686	3,818,851,106	30,452,306,038	156,690,781,351
Juni	32,925,066,725	626,490,600	3,810,772,833	31,053,747,859	161,704,552,661
Juli	33,502,529,144	830,063,064	3,735,801,636	30,710,480,608	164,942,082,201
Agustus	32,946,407,711	821,278,226	3,764,496,819	29,986,082,980	168,230,328,516
September	32,679,624,097	50,000,000	3,392,717,652	29,595,061,640	171,920,827,895
Oktober	32,607,075,958	50,000,000	3,535,045,835	29,161,517,974	175,596,130,142
November	32,153,098,097	50,000,000	3,551,566,653	28,583,285,435	179,860,074,895
Desember	31,625,544,564	50,000,000	3,476,191,123	29,492,661,462	179,985,533,525

Lanjutan Tabel/*Continued Table 9.1.4*

Bulan/Month	Jasa Perorangan yang Melayani Rumah Tangga	Badan Internasional dan Badan Ekstra Internasional Lainnya	Kegiatan yang belum jelas batasannya	RUMAH_TINGGAL	FLAT_ APARTEMEN
(1)	(17)	(18)	(19)	(20)	(21)
Januari	6,443,828,058	-	-	117,747,648,690	129,398,398
Februari	6,452,175,567	-	-	120,242,769,376	127,967,556
Maret	6,203,297,048	-	-	107,489,392,895	125,707,173
April	6,139,329,981	-	-	106,865,598,901	80,702,835
Mei	6,197,361,427	-	-	119,830,035,957	78,689,890
Juni	6,111,235,067	-	-	106,663,889,438	76,643,144
Juli	6,041,832,713	-	-	117,749,386,114	74,569,482
Agustus	5,989,333,811	-	-	116,536,183,180	72,476,174
September	6,004,590,840	-	-	95,211,895,720	44,271,358
Oktober	5,951,872,298	-	-	94,196,327,744	42,963,053
November	5,696,658,583	-	-	94,865,635,659	41,634,114
Desember	5,487,029,035	-	-	94,980,804,241	39,416,884

Lanjutan Tabel/*Continued Table* 9.1.4

Bulan/ <i>Month</i>	RUKO_RUKAN	KENDARAAN_ BERMOTOR	RT_ KEPERLUAN_ LAINNYA	BUKAN_LAP_ USAHA_ LAINNYA
(1)	(22)	(23)	(24)	(25)
Januari	5,753,220,352	2,412,293,169	1,012,023,353,374	1,727,819,742
Februari	6,430,064,471	2,323,849,235	1,037,403,112,142	1,716,899,988
Maret	6,365,922,165	2,458,758,929	1,059,013,640,835	1,705,942,557
April	6,325,369,857	2,430,024,865	1,060,976,941,997	1,694,947,312
Mei	6,285,556,948	2,414,213,329	1,049,135,160,938	1,683,914,122
Juni	5,767,810,084	2,443,744,361	1,071,026,159,271	1,672,842,854
Juli	5,730,235,724	2,402,309,404	1,068,124,570,429	1,661,733,372
Agustus	5,693,559,533	2,510,631,378	1,074,458,492,998	1,650,585,543
September	4,857,330,894	2,277,039,655	1,117,484,679,175	1,175,511,640
Oktober	4,826,673,439	2,231,060,163	1,123,532,979,052	2,685,560,682
November	5,442,232,170	2,349,364,384	1,131,866,481,129	2,671,860,661
Desember	5,408,993,742	2,489,929,756	1,150,098,929,795	2,658,114,137

Sumber/*Source*: DPIP (Departemen Perizinan dan Informasi Perbankan), Otoritas Jasa Keuangan (OJK)

Tabel 9.1.5 **Posisi Pinjaman Rupiah Menurut Jenis Penggunaan dan Bulan di Kabupaten Lamongan, 2020**
Table **Position of Rupiah Loans by Type of Use and Month in Lamongan Regency, 2020**

Bulan/Month	JUMLAH REKENING RUPIAH			JUMLAH BULAN LAPORAN RUPIAH		
	KMK	KI	KK	KMK	KI	KK
(1)	(2)	(3)	(4)	(5)	(6)	(7)
Januari	52,003	26,347	12,790	2,040,381,334,333	598,934,330,733	1,139,793,733,725
Februari	52,641	26,800	12,779	2,092,717,786,630	629,712,245,221	1,168,244,662,768
Maret	52,897	27,196	12,718	2,136,932,413,994	654,446,985,804	1,177,159,364,554
April	52,609	27,106	12,666	2,127,682,280,772	645,935,647,768	1,178,373,585,767
Mei	52,390	27,007	12,698	2,131,682,267,319	640,680,276,737	1,179,427,571,184
Juni	53,498	26,386	12,516	2,204,742,121,898	630,599,157,215	1,187,651,089,152
Juli	54,468	25,767	12,367	2,249,604,388,482	622,308,599,527	1,195,742,804,525
Agustus	55,474	25,131	12,182	2,290,618,153,439	613,624,531,288	1,200,921,928,806
September	56,691	24,536	12,299	2,341,846,509,894	604,443,737,484	1,221,050,728,442
Oktober	57,947	24,155	12,114	2,377,800,771,355	596,671,497,047	1,227,515,564,133
November	59,480	23,756	12,205	2,418,255,761,320	584,943,762,218	1,237,237,208,117
Desember	60,280	23,509	12,264	2,434,303,241,071	574,251,130,058	1,255,676,188,555

Sumber/Source: DPIP (Departemen Perizinan dan Informasi Perbankan), Otoritas Jasa Keuangan (OJK)

Tabel 9.1.6 **Posisi Pinjaman Rupiah Menurut Skala Bisnis dan Bulan di Kabupaten Lamongan, 2020**
Table **Position of Rupiah Loans by Business Scale and Month in Lamongan Regency, 2020**

Bulan/Month	JUMLAH REKENING RUPIAH		JUMLAH BULAN LAPORAN RUPIAH	
	UMKM	NON UMKM	UMKM	NON UMKM
(1)	(2)	(3)	(5)	(6)
Januari	72,481	18,659	2,556,413,073,807	1,222,696,324,984
Februari	73,525	18,695	2,642,117,601,530	1,248,557,093,089
Maret	74,115	18,696	2,711,109,059,333	1,257,429,705,019
April	74,388	17,993	2,699,504,593,322	1,252,486,920,985
Mei	74,377	17,718	2,707,977,116,498	1,243,812,998,742
Juni	74,034	18,366	2,749,247,872,796	1,273,744,495,469
Juli	73,342	19,260	2,760,513,250,904	1,307,142,541,630
Agustus	72,903	19,884	2,772,480,492,403	1,332,684,121,130
September	72,680	20,846	2,792,294,551,839	1,375,046,423,981
Oktober	72,872	21,344	2,799,481,211,079	1,402,506,621,456
November	73,366	22,075	2,807,023,424,684	1,433,413,306,971
Desember	73,499	22,554	2,800,659,739,111	1,463,570,820,573

Sumber/Source: DPIP (Departemen Perizinan dan Informasi Perbankan), Otoritas Jasa Keuangan (OJK)

Tabel 9.1.7 **Posisi Pinjaman Rupiah pada UMKM Menurut Lapangan Usaha dan Bulan di Kabupaten Lamongan, 2020**
Table **Position of Rupiah Loans to UMKM by Business Field and Month in Lamongan Regency, 2020**

Bulan/Month	Pertanian, perburuan dan Kehutanan	Perikanan	Pertambangan dan Penggalian	Industri Pengolahan	Listrik, gas dan air
(1)	(2)	(3)	(4)	(5)	(6)
Januari	246,777,875,164	79,338,098,389	11,726,985,955	165,116,883,026	6,055,690,316
Februari	257,583,067,865	82,100,977,403	13,195,670,072	177,838,131,552	6,537,035,121
Maret	269,006,608,436	81,738,418,142	13,056,283,392	183,755,815,132	6,567,539,483
April	279,871,905,636	81,376,440,887	13,039,332,154	188,765,662,914	6,483,967,706
Mei	287,233,586,757	81,780,383,369	12,768,873,656	190,939,709,482	6,251,462,685
Juni	294,089,712,811	83,406,455,592	12,842,713,859	196,587,812,680	6,369,630,930
Juli	294,292,296,479	83,189,640,978	12,620,523,285	200,723,172,141	6,341,865,891
Agustus	293,887,177,252	82,623,351,914	10,195,581,106	203,323,056,405	6,411,712,506
September	299,349,311,911	87,691,909,557	10,379,346,019	212,485,517,327	6,364,821,571
Oktober	304,074,182,277	89,594,171,877	10,472,947,817	214,854,031,690	6,337,913,084
November	310,982,888,608	93,151,390,735	10,531,246,650	215,339,482,113	6,310,898,998
Desember	311,542,462,469	94,180,607,563	10,490,401,231	219,324,294,767	6,512,959,182

Lanjutan Tabel/Continued Table 9.1.7

Bulan/Month	Konstruksi	Perdagangan Besar dan Eceran	Penyediaan akomodasi dan penyediaan makan minum	Transportasi, pergudangan dan komunikasi	Perantara Keuangan
(1)	(7)	(8)	(9)	(10)	(11)
Januari	10,362,921,589	1,743,160,907,679	43,204,958,800	34,688,780,840	3,120,535,831
Februari	10,510,300,296	1,782,807,785,023	53,537,665,375	36,168,036,815	3,426,680,248
Maret	11,050,414,084	1,819,441,458,584	62,517,874,813	34,208,419,219	4,010,063,715
April	12,274,461,014	1,793,383,170,465	66,470,674,840	33,168,016,604	4,349,279,102
Mei	12,440,989,745	1,788,584,874,086	67,872,344,079	35,470,657,024	4,260,250,353
Juni	20,925,968,921	1,801,997,722,422	70,762,504,465	34,580,249,582	4,173,603,736
Juli	21,989,887,601	1,801,313,062,561	75,415,491,310	35,414,568,695	4,093,159,907
Agustus	24,103,682,016	1,807,308,029,319	78,446,586,337	36,116,566,962	4,298,495,993
September	21,592,844,628	1,801,521,090,574	82,571,023,447	36,627,189,367	4,047,369,455
Oktober	20,868,745,907	1,794,502,788,197	86,292,911,166	35,852,181,896	4,699,823,593
November	21,471,702,712	1,783,042,711,333	89,610,854,163	38,256,679,565	4,593,059,629
Desember	14,294,244,274	1,778,625,902,543	90,314,726,814	37,333,463,671	4,585,372,083

Lanjutan Tabel/*Continued Table 9.1.7*

Bulan/Month	Real Estate, Usaha Persewaan, dan Jasa Perusahaan	Admistrasi Pemerintahan, Pertahanan dan Jaminan Sosial Wajib	Jasa Pendidikan	Jasa Kesehatan dan Kegiatan Sosial	Jasa Kemasyarakatan, Sosial Budaya, Hiburan dan Perorangan lainnya
(1)	(12)	(13)	(14)	(15)	(16)
Januari	40,121,718,342	50,000,000	1,994,600,786	26,842,134,460	137,521,129,855
Februari	40,898,387,040	50,000,000	1,960,673,708	26,231,485,324	142,928,820,368
Maret	41,671,021,441	50,000,000	3,399,544,272	25,273,246,190	149,279,732,077
April	35,847,258,706	50,000,000	3,409,318,823	25,667,630,966	149,332,897,348
Mei	32,962,244,306	50,000,000	3,337,152,865	29,617,233,365	148,329,447,506
Juni	32,457,503,549	50,000,000	3,339,082,525	30,230,567,699	151,453,554,508
Juli	32,906,352,627	50,000,000	3,274,016,292	29,848,831,090	153,151,879,502
Agustus	32,334,844,241	50,000,000	3,263,261,436	29,122,438,962	155,154,800,265
September	32,089,833,288	50,000,000	3,263,517,094	29,295,141,667	159,104,363,653
Oktober	32,019,992,010	50,000,000	3,409,638,755	28,854,295,097	161,783,946,716
November	31,506,590,152	50,000,000	3,430,461,506	28,297,404,330	164,879,942,114
Desember	31,030,054,378	50,000,000	3,359,041,674	29,202,886,890	164,446,896,469

Lanjutan Tabel/*Continued Table* 9.1.7

Bulan/ <i>Month</i>	Jasa Perorangan yang Melayani Rumah Tangga (Dlm Rp)	Badan Internasional dan Badan Ekstra Internasional Lainnya (Dlm Rp)	Kegiatan yang belum jelas batasannya (Dlm Rp)	Rumah Tangga - Untuk Pemilikan Rumah Tinggal (Dlm Rp)	Rumah Tangga - Untuk Pemilikan Flat atau Apartemen (Dlm Rp)
(1)	(17)	(18)	(19)	(20)	(21)
Januari	6,329,852,775	-	-	-	-
Februari	6,342,885,320	-	-	-	-
Maret	6,082,620,353	-	-	-	-
April	6,014,576,157	-	-	-	-
Mei	6,077,907,220	-	-	-	-
Juni	5,980,789,517	-	-	-	-
Juli	5,888,502,545	-	-	-	-
Agustus	5,840,907,689	-	-	-	-
September	5,861,272,281	-	-	-	-
Oktober	5,813,640,997	-	-	-	-
November	5,568,112,076	-	-	-	-
Desember	5,366,425,103	-	-	-	-

Lanjutan Tabel/*Continued Table 9.1.7*

Bulan/Month	Rumah Tangga - Untuk Pemilikan Ruko atau Rukan (Dlm Rp)	Rumah Tangga - Untuk Pemilikan Kendaraan Bermotor (Dlm Rp)	Rumah Tangga - Untuk Pemilikan Peralatan Rumah Tangga Lainnya (Dlm Rp)	Bukan Lapangan Usaha Lainnya (Dlm Rp)
(1)	(22)	(23)	(24)	(25)
Januari	-	-	-	-
Februari	-	-	-	-
Maret	-	-	-	-
April	-	-	-	-
Mei	-	-	-	-
Juni	-	-	-	-
Juli	-	-	-	-
Agustus	-	-	-	-
September	-	-	-	-
Oktober	-	-	-	-
November	-	-	-	-
Desember	-	-	-	-

Sumber/*Source*: DPIP (Departemen Perizinan dan Informasi Perbankan), Otoritas Jasa Keuangan (OJK)

Tabel 9.1.8
Table**Posisi Pinjaman Rupiah pada UMKM Menurut Jenis Penggunaan dan Bulan di Kabupaten Lamongan, 2020**
Position of Rupiah Loans to UMKM by Type of Use and Month in Lamongan Regency , 2020

Bulan/Month	JUMLAH REKENING RUPIAH			JUMLAH REKENING RUPIAH + VALAS		
	KMK	KI	KK	KMK	KI	KK
(1)	(2)	(3)	(4)	(5)	(6)	(7)
Januari	48,104	24,377	-	48,104	24,377	-
Februari	48,738	24,787	-	48,738	24,787	-
Maret	49,012	25,103	-	49,012	25,103	-
April	49,365	25,023	-	49,365	25,023	-
Mei	49,437	24,940	-	49,437	24,940	-
Juni	49,766	24,268	-	49,766	24,268	-
Juli	49,729	23,613	-	49,729	23,613	-
Agustus	49,872	23,031	-	49,872	23,031	-
September	50,133	22,547	-	50,133	22,547	-
Oktober	50,636	22,236	-	50,636	22,236	-
November	51,433	21,933	-	51,433	21,933	-
Desember	51,728	21,771	-	51,728	21,771	-

Lanjutan Tabel/*Continued Table* 9.1.8

Bulan/Month	JUMLAH BULAN LAPORAN RUPIAH (Dlm Rupiah)			JUMLAH BULAN LAPORAN RUPIAH + VALAS (Dlm Rupiah)		
	KMK	KI	KK	KMK	KI	KK
(1)	(8)	(9)	(10)	(11)	(12)	(13)
Januari	1,984,827,792,358	571,585,281,449	-	1,984,827,792,358	571,585,281,449	-
Februari	2,040,176,511,366	601,941,090,164	-	2,040,176,511,366	601,941,090,164	-
Maret	2,085,340,161,826	625,768,897,507	-	2,085,340,161,826	625,768,897,507	-
April	2,081,407,292,236	618,097,301,086	-	2,081,407,292,236	618,097,301,086	-
Mei	2,094,471,571,139	613,505,545,359	-	2,094,471,571,139	613,505,545,359	-
Juni	2,146,255,705,851	602,992,166,945	-	2,146,255,705,851	602,992,166,945	-
Juli	2,166,254,942,545	594,258,308,359	-	2,166,254,942,545	594,258,308,359	-
Agustus	2,186,236,162,251	586,244,330,152	-	2,186,236,162,251	586,244,330,152	-
September	2,210,778,381,392	581,516,170,447	-	2,210,778,381,392	581,516,170,447	-
Oktober	2,224,757,120,498	574,724,090,581	-	2,224,757,120,498	574,724,090,581	-
November	2,242,907,540,317	564,115,884,367	-	2,242,907,540,317	564,115,884,367	-
Desember	2,246,206,480,921	554,453,258,190	-	2,246,206,480,921	554,453,258,190	-

Sumber/Source: DPIP (Departemen Perizinan dan Informasi Perbankan), Otoritas Jasa Keuangan (OJK)

Tabel 9.1.9
Table**Posisi Pinjaman Valuta Asing pada Usaha Mikro, Kecil, dan Menengah Menurut Jenis Penggunaan dan Bulan di Kabupaten Lamongan, 2020**
Position of Foreign Currency Loans at Micro, Small, and Medium Enterprises by Type of Use and Month in Lamongan Regency, 2020

Bulan/Month	JUMLAH REKING VALAS			JUMLAH REKING RUPIAH + VALAS		
	KMK	KI	KK	KMK	KI	KK
(1)	(2)	(3)	(4)	(5)	(6)	(7)
Januari	-	-	-	48,104	24,377	-
Februari	-	-	-	48,738	24,787	-
Maret	-	-	-	49,012	25,103	-
April	-	-	-	49,365	25,023	-
Mei	-	-	-	49,437	24,940	-
Juni	-	-	-	49,766	24,268	-
Juli	-	-	-	49,729	23,613	-
Agustus	-	-	-	49,872	23,031	-
September	-	-	-	50,133	22,547	-
Oktober	-	-	-	50,636	22,236	-
November	-	-	-	51,433	21,933	-
Desember	-	-	-	51,728	21,771	-

Lanjutan Tabel/*Continued Table* 9.1.9

Bulan/Month	JUMLAH BULAN LAPORAN VALAS (Dlm Rupiah)			JUMLAH BULAN LAPORAN RUPIAH + VALAS (Dlm Rupiah)		
	KMK	KI	KK	KMK	KI	KK
(1)	(8)	(9)	(10)	(11)	(12)	(13)
Januari	-	-	-	1,984,827,792,358	571,585,281,449	-
Februari	-	-	-	2,040,176,511,366	601,941,090,164	-
Maret	-	-	-	2,085,340,161,826	625,768,897,507	-
April	-	-	-	2,081,407,292,236	618,097,301,086	-
Mei	-	-	-	2,094,471,571,139	613,505,545,359	-
Juni	-	-	-	2,146,255,705,851	602,992,166,945	-
Juli	-	-	-	2,166,254,942,545	594,258,308,359	-
Agustus	-	-	-	2,186,236,162,251	586,244,330,152	-
September	-	-	-	2,210,778,381,392	581,516,170,447	-
Oktober	-	-	-	2,224,757,120,498	574,724,090,581	-
November	-	-	-	2,242,907,540,317	564,115,884,367	-
Desember	-	-	-	2,246,206,480,921	554,453,258,190	-

Sumber/Source: DPIP (Departemen Perizinan dan Informasi Perbankan), Otoritas Jasa Keuangan (OJK)

Tabel 9.1.10 Posisi Pinjaman (Rupiah dan Valuta Asing) yang Diberikan oleh Bank Persero pada Kelompok Bank Umum Konvensional menurut Jenis Penggunaan dan Bulan di Kabupaten Lamongan, 2020
Loan Position (Rupiah and Foreign Currency) Provided by State-Owned Banks to Conventional Commercial Bank Groups by Type of Use and Month in Lamongan Regency , 2020

Bulan/Month	Rekening Modal Kerja	Rekening Investasi	Rekening Konsumsi	Modal Kerja	Investasi	Konsumsi
(1)	(2)	(3)	(4)	(5)	(6)	(7)
Januari	50,750	26,299	6,844	1,669,627,693,166	594,048,883,669	443,084,970,678
Februari	51,349	26,754	6,773	1,706,992,530,554	624,992,671,440	447,465,645,494
Maret	51,561	27,150	6,683	1,746,782,661,157	649,570,116,576	449,139,479,410
April	51,242	27,062	6,593	1,737,582,697,994	641,189,434,763	445,200,503,781
Mei	50,998	26,962	6,504	1,728,244,133,767	635,956,803,816	439,822,020,897
Juni	52,067	26,341	6,334	1,781,700,068,874	626,565,503,866	441,009,151,476
Juli	52,994	25,722	6,081	1,824,068,987,722	618,372,696,842	440,885,219,785
Agustus	53,968	25,082	5,833	1,860,978,576,064	609,122,858,622	439,788,248,908
September	55,131	24,485	5,924	1,914,634,341,877	599,791,704,475	448,259,223,285
Oktober	56,363	24,106	5,705	1,950,816,393,347	591,938,832,304	446,898,780,381
November	57,860	23,710	5,737	1,993,812,374,093	580,541,311,240	451,574,401,950
Desember	58,830	23,470	5,755	2,011,920,186,321	569,805,013,808	453,995,504,151

Sumber/Source: DPIP (Departemen Perizinan dan Informasi Perbankan), Otoritas Jasa Keuangan (OJK)

Tabel 9.1.11 **Posisi Pinjaman (Rupiah dan Valuta Asing) yang Diberikan oleh Bank Pembangunan Daerah pada Kelompok Bank Umum Konvensional menurut Jenis Penggunaan dan Bulan di Kabupaten Lamongan, 2020**
Loan Position (Rupiah and Foreign Exchange) Provided by Regional Development Banks in Conventional Commercial Bank Groups by Type of Use and Month in Lamongan Regency, 2020

Bulan/Month	JUMLAH REKEING			JUMLAH BULAN LAPORAN		
	KMK	KI	KK	KMK	KI	KK
(1)	(2)	(3)	(4)	(5)	(6)	(7)
Januari	1,253	48	5,946	370,753,641,167	4,885,447,064	696,708,763,047
Februari	1,292	46	6,006	385,725,256,076	4,719,573,781	720,779,017,274
Maret	1,336	46	6,035	390,149,752,837	4,876,869,228	728,019,885,144
April	1,367	44	6,073	390,099,582,778	4,746,213,005	733,173,081,986
Mei	1,392	45	6,194	403,438,133,552	4,723,472,921	739,605,550,287
Juni	1,431	45	6,182	423,042,053,024	4,033,653,349	746,641,937,676
Juli	1,474	45	6,286	425,535,400,760	3,935,902,685	754,857,584,740
Agustus	1,506	49	6,349	429,639,577,375	4,501,672,666	761,133,679,898
September	1,560	51	6,375	427,212,168,017	4,652,033,009	772,791,505,157
Oktober	1,584	49	6,409	426,984,378,008	4,732,664,743	780,616,783,752
November	1,620	46	6,468	424,443,387,227	4,402,450,978	785,662,806,167
Desember	1,450	39	6,509	422,383,054,750	4,446,116,250	801,680,684,404

Sumber/Source: DPIP (Departemen Perizinan dan Informasi Perbankan), Otoritas Jasa Keuangan (OJK)

Tabel 9.1.12 **Posisi Pinjaman (Rupiah) yang Diberikan oleh Bank Perkreditan Rakyat (BPR) pada Kelompok BPR/BPRS menurut Jenis Penggunaan dan Bulan di Kabupaten Lamongan, 2020**
Loan Position (Rupiah) Provided by Rural Banks (BPR) to BPR / BPRS Groups according to Type of Use and Month in Lamongan Regency, 2020

Bulan/Month	Modal Kerja		Investasi		Konsumsi	
	Rekening	Nominal	Rekening	Nominal	Rekening	Nominal
(1)	(2)	(3)	(4)	(5)	(6)	(7)
Januari	17,166	333,238,103	812	25,126,336	5,793	168,092,085
Februari	17,193	337,547,363	826	25,010,469	5,790	193,012,600
Maret	16,979	340,950,548	824	25,425,159	5,762	197,956,665
April	16,554	336,302,144	786	24,769,447	5,642	193,987,746
Mei	16,269	330,305,073	776	23,897,173	5,591	191,129,662
Juni	15,909	327,923,782	760	23,032,747	5,477	191,868,309
Juli	15,681	326,362,252	749	23,037,500	5,392	191,913,221
Agustus	15,457	322,007,220	747	23,412,740	5,319	191,218,757
September	15,201	317,343,519	756	23,737,801	5,284	191,428,412
Oktober	14,904	311,479,558	769	24,731,877	5,223	190,125,530
November	14,965	318,670,996	775	24,556,722	5,160	189,533,437
Desember	14,681	316,356,981	774	24,617,068	5,060	188,489,351

Sumber/Source: DPIP (Departemen Perizinan dan Informasi Perbankan), Otoritas Jasa Keuangan (OJK)

Tabel 9.1.13 **Posisi Pinjaman (Rupiah) yang Diberikan oleh Bank Pembiayaan Rakyat Syariah (BPRS) pada Kelompok BPR/ BPRS menurut Jenis Penggunaan dan Bulan di Kabupaten Lamongan, 2020**
Position of Loans (Rupiah) Provided by Sharia Rural Banks (BPRS) to BPR / BPRS Groups according to Type of Use and Month in Lamongan Regency , 2020

Bulan/Month	JUMLAH BULAN LAPORAN			JUMLAH REKENING		
	KMK	KI	KK	KMK	KI	KK
(1)	(2)	(3)	(4)	(5)	(6)	(7)
Januari	9,489,963	847,236	7,540,142	161	19	352
Februari	9,570,832	837,019	7,076,800	162	19	351
Maret	8,939,540	1,611,528	7,116,940	156	20	352
April	8,094,524	2,226,339	7,215,189	156	21	349
Mei	8,382,302	2,198,534	7,394,359	151	21	345
Juni	8,085,106	2,073,769	7,604,504	142	7	359
Juli	8,252,612	2,096,956	7,584,528	139	8	365
Agustus	8,080,672	2,431,914	7,737,289	135	10	370
September	8,486,831	2,414,477	7,691,827	132	10	374
Oktober	8,418,526	2,395,060	8,179,444	129	10	376
November	8,232,554	2,380,768	8,177,592	127	10	382
Desember	8,181,514	2,352,601	8,595,986	123	10	378

Sumber/Source: DPIP (Departemen Perizinan dan Informasi Perbankan), Otoritas Jasa Keuangan (OJK)

Tabel 9.1.14 Jumlah Rekening dan Nominal Giro Menurut Bulan di Kabupaten Lamongan, 2020
Table Number of Accounts and Current Account Nominal by Month in Lamongan Regency , 2020

Bulan/Month	GIRO			
	JUMREK RP	JUMREK Valas	NOMINAL RP	NOMINAL Valas
(1)	(2)	(3)	(4)	(5)
Januari	51,144	84	3,375,604,720,332	2,155,406,244
Februari	51,516	84	4,430,598,303,792	2,265,104,664
Maret	51,600	84	4,181,683,089,936	2,568,482,484
April	51,492	96	3,531,462,141,840	2,336,641,752
Mei	51,648	96	3,897,180,198,720	2,289,246,156
Juni	50,736	96	4,550,730,493,404	2,228,005,176
Juli	50,292	96	4,011,227,235,480	2,013,359,856
Agustus	51,408	72	5,209,726,202,376	350,008,534,728
September	51,660	72	4,573,401,432,888	539,392,260
Oktober	50,352	60	6,360,416,205,408	525,831,336
November	61,440	60	5,518,060,224,204	503,506,200
Desember	59,760	72	2,905,990,870,116	453,109,128

Sumber/Source: DPIP (Departemen Perizinan dan Informasi Perbankan), Otoritas Jasa Keuangan (OJK)

Tabel 9.1.15 Jumlah Rekening dan Nominal Tabungan Menurut Bulan di Kabupaten Lamongan, 2020
Table Number of Accounts and Nominal Savings by Month in Lamongan Regency, 2020

Bulan/Month	TABUNGAN			
	JUMREK RP	JUMREK Valas	NOMINAL RP	NOMINAL Valas
(1)	(2)	(3)	(4)	(5)
Januari	11,121,144	492	31,452,734,590,404	59,997,645,432
Februari	11,184,564	480	30,624,115,678,008	82,467,064,560
Maret	11,235,012	468	31,291,542,056,064	92,280,739,872
April	11,264,172	468	30,097,075,367,880	48,249,250,968
Mei	11,292,468	504	31,785,720,276,408	64,938,018,312
Juni	11,345,076	516	33,105,729,021,084	80,532,722,700
Juli	11,480,724	504	32,938,165,312,884	82,913,015,760
Agustus	11,557,104	972	33,616,930,752,048	109,425,550,320
September	11,754,024	1,404	34,986,922,387,332	95,996,136,480
Oktober	11,982,984	1,512	35,939,205,891,756	85,692,095,112
November	12,141,744	1,584	36,557,411,742,048	84,161,463,000
Desember	12,318,948	1,668	37,651,043,855,328	84,535,559,868

Sumber/Source: DPIP (Departemen Perizinan dan Informasi Perbankan), Otoritas Jasa Keuangan (OJK)

Tabel 9.1.16 Jumlah Rekening dan Nominal Deposito Menurut Bulan di Kabupaten Lamongan, 2020
Table Number of Accounts and Nominal Deposits by Month in Lamongan Regency, 2020

Bulan/Month	DEPOSITO			
	JUMREK RP	JUMREK Valas	NOMINAL RP	NOMINAL Valas
(1)	(2)	(3)	(4)	(5)
Januari	60,840	120	9,320,008,353,096	198,690,057,012
Februari	61,608	108	10,230,258,099,156	208,594,082,028
Maret	61,560	72	10,910,817,556,752	235,079,292,000
April	60,768	72	10,119,189,376,212	214,396,350,000
Mei	60,924	72	9,610,779,582,252	210,576,852,000
Juni	61,680	72	10,547,822,189,952	205,460,166,000
Juli	61,620	72	9,771,165,828,816	210,432,720,000
Agustus	60,852	72	8,822,100,495,876	209,892,225,000
September	60,156	72	9,219,469,635,948	214,468,416,000
Oktober	60,264	84	7,838,805,779,604	737,293,050,000
November	60,708	96	7,746,671,269,596	1,050,714,384,000
Desember	60,624	84	7,495,933,914,300	876,905,460,000

Sumber/Source: DPIP (Departemen Perizinan dan Informasi Perbankan), Otoritas Jasa Keuangan (OJK)

Tabel 9.1.17 Jumlah Rekening dan Nominal Tabungan pada BPR Menurut Bulan di Kabupaten Lamongan, 2020
Table Number of Accounts and Nominal Savings at BPRs by Month in Lamongan Regency, 2020

Bulan/Month	TABUNGAN	
	JUMREK RP	NOMINAL RP
(1)	(2)	(3)
Januari	137,219	267,018,321
Februari	137,017	262,457,273
Maret	136,709	260,778,696
April	136,270	248,976,207
Mei	135,858	244,496,257
Juni	135,747	246,039,343
Juli	135,729	247,601,933
Agustus	135,598	250,900,096
September	135,670	251,670,685
Oktober	135,783	254,891,592
November	135,922	257,290,365
Desember	135,907	269,859,212

Sumber/Source: DPIP (Departemen Perizinan dan Informasi Perbankan), Otoritas Jasa Keuangan (OJK)

Tabel 9.1.18 Jumlah Rekening dan Nominal Deposito pada BPR Menurut Bulan di Kabupaten Lamongan, 2020
Table *Number of Accounts and Nominal Deposits at BPRs by Month in Lamongan Regency, 2020*

Bulan/Month	DEPOSITO	
	JUMREK RP	NOMINAL RP
(1)	(2)	(3)
Januari	2,303	187,845,497
Februari	2,289	185,664,589
Maret	2,284	183,659,395
April	2,267	184,772,732
Mei	2,312	192,507,193
Juni	2,389	207,115,463
Juli	2,422	209,104,041
Agustus	2,430	212,894,973
September	2,478	215,158,929
Oktober	2,511	218,762,653
November	2,523	219,971,946
Desember	2,507	224,461,914

Sumber/Source: DPIP (Departemen Perizinan dan Informasi Perbankan), Otoritas Jasa Keuangan (OJK)

Tabel 9.1.19 Jumlah Rekening dan Nominal Tabungan pada BPRS Menurut Bulan di Kabupaten Lamongan, 2020
Table Number of Accounts and Nominal Savings at BPRS by Month in Lamongan Regency , 2020

Bulan/Month	TABUNGAN	
	JUM REK	NOMINAL RP
(1)	(2)	(3)
Januari	3,075	13,024,383
Februari	3,088	12,256,980
Maret	3,107	12,088,365
April	3,117	11,319,767
Mei	3,124	11,488,918
Juni	3,133	11,150,182
Juli	3,168	11,451,278
Agustus	3,190	11,777,063
September	3,202	11,758,603
Oktober	3,234	11,322,226
November	3,249	12,336,904
Desember	3,258	13,110,330

Sumber/Source: DPIP (Departemen Perizinan dan Informasi Perbankan), Otoritas Jasa Keuangan (OJK)

Tabel 9.1.20 Jumlah Rekening dan Nominal Deposito pada BPRS Menurut Bulan di Kabupaten Lamongan, 2020
Table *Number of Accounts and Nominal Deposits at BPRS by Month in Lamongan Regency , 2020*

Bulan/Month	DEPOSITO	
	JUM REK	NOMINAL RP
(1)	(2)	(3)
Januari	71	6,951,033
Februari	67	5,949,533
Maret	57	5,766,533
April	54	5,887,533
Mei	52	5,784,533
Juni	59	6,835,033
Juli	63	7,543,033
Agustus	66	8,061,033
September	65	8,248,033
Oktober	67	8,222,733
November	63	7,795,733
Desember	64	7,756,233

Sumber/Source: DPIP (Departemen Perizinan dan Informasi Perbankan), Otoritas Jasa Keuangan (OJK)

9.2 KOPERASI COOPERATIVE

Tabel 9.2.1 Jumlah Koperasi Aktif Menurut Kecamatan di Kabupaten Lamongan, 2017–2020
Number of Active Cooperative by Subdistrict in Lamongan Regency, 2017–2020

Kecamatan Subdistrict	2017	2018	2019	2020
(1)	(2)	(3)	(4)	(5)
Sukorame	26	26	62	62
Bluluk	39	39	42	45
Ngimbang	58	63	45	45
Sambeng	62	62	35	35
Mantup	37	37	46	48
Kembangbahu	38	38	38	38
Sugio	49	49	30	30
Kedungpring	53	52	29	30
Modo	45	46	55	57
Babat	60	61	39	39
Pucuk	29	29	154	166
Sukodadi	35	35	47	50
Lamongan	153	151	35	35
Tikung	35	36	39	39
Sarirejo	16	17	43	47
Deket	30	31	61	64
Glagah	47	47	64	66
Karangbinangun	23	23	34	35
Turi	41	41	62	63
Kalitengah	36	36	18	18
Karanggeneng	24	24	42	42
Sekaran	38	38	43	47
Maduran	33	34	47	48
Laren	48	48	49	49
Solokuro	44	46	24	24
Paciran	48	56	34	35
Brondong	41	42	40	42
Kabupaten Lamongan	1,188	1,207	1,257	1,299

Sumber/Source: Dinas koperasi dan Usaha Mikro Kabupaten Lamongan/ *Cooperative and Micro Business of Lamongan Regency*

Tabel
Table 9.2.2

Jumlah Koperasi Menurut Jenis Koperasi dan Kecamatan di Kabupaten Lamongan, 2020
Number of Cooperative by Kind of Cooperative and Subdistrict in Lamongan Regency, 2020

Kecamatan Subdistrict	Jenis Koperasi/ Kind of Cooperative					Jumlah Total
	KUD	KPRI	KOPKAR	KOPPAS	Lainnya Other	
(1)	(2)	(3)	(4)	(5)	(6)	(7)
Sukorame	1	2	3	2	54	62
Bluluk	1	1	-	-	43	45
Ngimbang	1	2	1	-	41	45
Sambeng	1	1	-	-	33	35
Mantup	1	1	-	-	46	48
Kembangbahu	1	1	-	-	36	38
Sugio	1	1	-	-	28	30
Kedungpring	1	1	-	-	28	30
Modo	2	2	1	-	52	57
Babat	1	1	-	-	37	39
Pucuk	2	24	16	2	122	166
Sukodadi	1	1	-	2	46	50
Lamongan	1	1	-	-	33	35
Tikung	1	2	-	-	36	39
Sarirejo	1	1	-	-	45	47
Deket	1	1	-	1	61	64
Glagah	1	1	1	1	62	66
Karangbinangun	1	2	-	-	32	35
Turi	1	1	-	-	61	63
Kalitengah	-	-	-	-	18	18
Karanggeneng	1	1	-	-	40	42
Sekaran	1	-	-	-	46	47
Maduran	2	1	1	-	44	48
Laren	1	2	1	-	45	49
Solokuro	1	1	-	-	22	24
Paciran	2	1	-	-	32	35
Brondong	1	1	1	-	39	42
Kabupaten Lamongan	30	54	25	8	1,182	1,299

Sumber/Source: Dinas koperasi dan Usaha Mikro Kabupaten Lamongan/ Cooperative and Micro Business of Lamongan Regency

10

**PENGELUARAN PENDUDUK
POPULATION EXPENDITURE**



PENJELASAN TEKNIS

TECHNICAL NOTES

- | | |
|---|---|
| <p>1. Pengeluaran konsumsi rumah tangga mencakup berbagai pengeluaran konsumsi akhir rumah tangga atas barang dan jasa untuk memenuhi kebutuhan individu ataupun kelompok secara langsung. Pengeluaran rumah tangga di sini mencakup makanan dan minuman selain restoran; pakaian, alas kaki dan jasa perawatannya; perumahan dan perlengkapan rumah tangga; kesehatan dan pendidikan; transportasi dan komunikasi; restoran dan hotel serta lainnya.</p> | <p>1. <i>Household consumption expenditures consist of expenditures incurred by households, which are used for both individual or collective needs. Household consumptions are classified into food and beverages other than restaurants; clothing, footwear, and related maintenance services; housing and household equipment; health and education; transport and communication; restaurants and hotels; and others.</i></p> |
| <p>2. Realisasi Penerimaan dan Pengeluaran Pemerintah Kabupaten adalah realisasi/perhitungan APBD Kabupaten pada tiap tahun anggaran .</p> | <p>2. <i>Actual revenue and expenditure of Regency Government is the realization/Regencial budget calculations for every fiscal year.</i></p> |
| <p>3. Pendapatan Asli Daerah (PAD) adalah pendapatan yang diperoleh daerah yang dipungut berdasarkan peraturan daerah sesuai dengan peraturan perundang-undangan, guna keperluan daerah yang bersangkutan dalam membiayai kegiatannya.</p> | <p>3. <i>Original Local Government Revenue is revenue that withheld based on local regulations in accordance with the legislation, for the purposes of financing their activities.</i></p> |
| <p>4. Dana Perimbangan adalah dana yang bersumber dari pendapatan APBN yang dialokasikan kepada Daerah untuk mendanai kebutuhan daerah dalam rangka pelaksanaan desentralisasi.</p> | <p>4. <i>Balanced Budget is the fund coming from the state budget that allocated to regions to fund their needs in the context of decentralization.</i></p> |

5. Lain-lain Pendapatan yang Sah adalah pendapatan lainnya dari pemerintah pusat dan atau dari instansi pusat, serta dari daerah lainnya.
5. *Other Legal Revenue is other income that coming from the central government and or from the central agencies, as well as from other local government.*

<https://lamongankab.bps.go.id>

Tabel 10.1 Rata-rata Pengeluaran per Kapita Sebulan Menurut Kelompok Komoditas (rupiah) di Kabupaten Lamongan, 2020 dan 2021
Table *Monthly Average Expenditure per Capita by Commodity Group (rupiahs) in Lamongan Regency, 2020 and 2021*

Kelompok Komoditas/ <i>Commodity Group</i>	2020	2021
(1)	(3)	(4)
Makanan/Food		
Padi-padian/ <i>Cereals</i>	62.599	62.325
Umbi-umbian/ <i>Tubers</i>	4.331	4.551
Ikan/udang/cumi/kerang/ <i>Fish/shrimp/common squid/shells</i>	47.357	48.851
Daging/ <i>Meat</i>	19.583	22.582
Telur dan susu/ <i>Eggs and milk</i>	25.523	30.462
Sayur-sayuran/ <i>Vegetables</i>	34.591	47.192
Kacang-kacangan/ <i>Legumes</i>	12.721	12.648
Buah-buahan/ <i>Fruits</i>	28.108	23.344
Minyak dan kelapa/ <i>Oil and coconut</i>	13.612	14.978
Bahan minuman/ <i>Beverage stuffs</i>	16.587	15.996
Bumbu-bumbuan/ <i>Spices</i>	14.644	15.217
Konsumsi lainnya/ <i>Miscellaneous food items</i>	9.674	11.419
Makanan dan minuman jadi/ <i>Prepared food and beverages</i>	180.233	185.731
Rokok/ <i>Cigarettes</i>	66.108	90.769
Jumlah makanan/Total food	535.672	586.065
Bukan makanan/Non-food		
Perumahan dan fasilitas rumah tangga/ <i>Housing and household facilities</i>	216.470	265.831
Aneka komoditas dan jasa/ <i>Goods and services</i>	129.139	125.601
Pakaian, alas kaki, dan tutup kepala/ <i>Clothing, footwear, and headgear</i>	27.953	24.558
Komoditas tahan lama/ <i>Durable goods</i>	54.841	47.776
Pajak, pungutan, dan asuransi/ <i>Taxes and insurance</i>	31.173	35.061
Keperluan pesta dan upacara/kenduri/ <i>Parties and ceremonies</i>	23.398	15.052
Jumlah bukan makanan/Total non-food	482.973	513.879
Jumlah/Total	1.018.645	1.099.944

Sumber/*Source*: BPS, Survei Sosial Ekonomi Nasional (Susenas) Maret/BPS-Statistics Indonesia, National Socioeconomic Survey March

Tabel 10.2 **Persentase Pengeluaran per Kapita Sebulan Menurut**
Table **Kelompok Komoditas di Kabupaten Lamongan, 2020 dan**
 2021
Percentage of Monthly Expenditure per Capita by
Commodity Group in Lamongan Regency, 2020 and 2021

Kelompok Komoditas/Commodity Group	2020	2021
(1)	(3)	(4)
Makanan/Food		
Padi-padian/Cereals	6.15	5.67
Umbi-umbian/Tubers	0.43	0.41
Ikan/udang/cumi/kerang/Fish/shrimp/common squid/shells	4.65	4.44
Daging/Meat	1.92	2.05
Telur dan susu/Eggs and milk	2.51	2.77
Sayur-sayuran/Vegetables	3.40	4.29
Kacang-kacangan/Legumes	1.25	1.15
Buah-buahan/Fruits	2.76	2.12
Minyak dan kelapa/Oil and coconut	1.34	1.36
Bahan minuman/Beverage stuffs	1.63	1.45
Bumbu-bumbuan/Spices	1.44	1.38
Konsumsi lainnya/Miscellaneous food items	0.95	1.04
Makanan dan minuman jadi/Prepared food and beverages	17.69	16.89
Rokok/Cigarettes	6.49	8.25
Jumlah makanan/Total food	52.59	53.28
Bukan makanan/Non-food		
Perumahan dan fasilitas rumah tangga/Housing and household facilities	21.25	24.17
Aneka komoditas dan jasa/Goods and services	12.68	11.42
Pakaian, alas kaki, dan tutup kepala/Clothing, footwear, and headgear	2.74	2.23
Komoditas tahan lama/Durable goods	5.38	4.34
Pajak, pungutan, dan asuransi/Taxes and insurance	3.06	3.19
Keperluan pesta dan upacara/kenduri/Parties and ceremonies	2.30	1.37
Jumlah bukan makanan/Total non-food	47.41	46.72
Jumlah/Total	100.00	100.00

Sumber/Source: BPS, Survei Sosial Ekonomi Nasional (Susenas) Maret/BPS-Statistics Indonesia, National Socioeconomic Survey March

Tabel 10.3 **Persentase Penduduk Menurut Golongan Pengeluaran Per Kapita Sebulan di Kabupaten Lamongan, 2020**
Table **Percentage of Population by Per Capita Spending Group a Month in Lamongan Regency, 2020**

Golongan Pengeluaran Spending Group (Rp)	2019	2020	2021
(1)	(2)	(3)	(4)
Penduduk Kuintil/Pop. Quantil 1	386.759,05	453.572	483.436
Penduduk Kuintil/Pop. Quantil 2	568.835,74	647.525	723.172
Penduduk Kuintil/Pop. Quantil 3	792.567,50	878.545	948.425
Penduduk Kuintil/Pop. Quantil 4	1.089.302,21	1.178.924	1.256.710
Penduduk Kuintil/Pop. Quantil 5	1.883.851,97	1.933.296	2.084.189
Rata-rata/Average	944.039,42	1.018.645	1.099.944

Sumber/Source: BPS, Survei Sosial Ekonomi Nasional (Susenas) Maret/BPS-Statistics Indonesia, National Socioeconomic Survey March

11

PERDAGANGAN TRADE



PENJELASAN TEKNIS**TECHNICAL NOTES**

- | | |
|--|--|
| <ol style="list-style-type: none"> 1. Sistem pencatatan Statistik Ekspor dan Impor adalah "General Trade" dengan wilayah pencatatan meliputi seluruh wilayah kepabeanaan Indonesia. 2. Pengesahan dokumen kepabeanaan ekspor dan impor dilakukan oleh Bea dan Cukai berdasarkan Persetujuan Muat/Bongkar Barang. 3. Data ekspor berasal dari dokumen kepabeanaan BC 3.0 atau yang disebut dokumen Pemberitahuan Ekspor Barang (PEB) yang diisi oleh eksportir. 4. Data impor berasal dari dokumen kepabeanaan BC 2.0 atau yang disebut dokumen Pemberitahuan Impor Barang (PIB), Pemberitahuan Impor Barang Khusus (PIBK), Pemberitahuan Pabean Free Trade Zone (PPFTZ) dan dokumen kepabeanaan BC 2.3 yang mencatat impor barang dari Luar Negeri ke Kawasan Berikat. 5. Barang-barang yang dikirim ke luar negeri untuk diolah dicatat sebagai ekspor, sedangkan hasil olahan yang dikembalikan ke Indonesia dicatat sebagai impor. 6. Barang-barang luar negeri yang diolah di dalam negeri dicatat | <ol style="list-style-type: none"> 1. <i>The recording of export and import statistics is based on General Trade System covering all Indonesian customs areas.</i> 2. <i>The legalization of customs export and import documents is conducted by the Customs and Excise Office.</i> 3. <i>The export data are compiled based on customs export documents BC 3.0 or known as Export Declarations (PEB), filled by exporters.</i> 4. <i>The import data are compiled based on customs import documents BC 2.0 or known as Import Declarations Form (PIB), Import Declarations Form for Special Commodity (PIBK), Customs Declaration Form for Free Trade Zone (PPFTZ), and customs import documents BC 2.3 which records import goods from foreign country to Bounded Zones Area.</i> 5. <i>Goods send abroad for processing purposes are recorded as export while its product sent to Indonesia are recorded as import.</i> 6. <i>Foreign goods processed in Indonesia are still recorded as imports although the products will</i> |
|--|--|

sebagai barang impor meskipun barang olahan tersebut akan kembali ke luar negeri.

7. Barang-barang yang tidak dicakup dalam pencatatan:
 - a. Pakaian dan barang-barang perhiasan penumpang.
 - b. Barang-barang bawaan penumpang dari/ke luar negeri untuk dipakai sendiri, kecuali lemari es, pesawat televisi, dan sebagainya.
 - c. Barang-barang untuk keperluan perwakilan kedutaan suatu negara.
 - d. Barang-barang ekspedisi dan ekshibisi atau pameran.
 - e. Barang-barang untuk militer yang diimpor langsung oleh angkatan bersenjata.
 - f. Pembungkus/peti kemas untuk diisi kembali.
 - g. Uang dan surat-surat berharga.
 - h. Barang-barang contoh

8. Sistem pengolahan dokumen impor/ekspor Indonesia adalah sistem "Carry Over" yaitu dokumen ditunggu selama satu bulan, setelah bulan berjalan, sedangkan dokumen-dokumen yang terlambat akan diolah pada bulan berikutnya. Dengan demikian dokumen bulan-bulan sebelumnya yang terlambat diterima dan masuk pada bulan berjalan, diperlakukan sebagai dokumen bulan pengolahan.

be sent to abroad

7. *The following goods are not included in the statistics:*
 - a. *Clothings and passengers' jewelry.*
 - b. *Luggage of passengers for own use, except refrigerators, television sets, etc.*
 - c. *Goods imported/exported for the use of foreign representative countries/embassies.*
 - d. *Goods for expeditions, and shows or exhibitions.*
 - e. *Military goods directly imported by the Armed Forces.*
 - f. *Packings/containers to be refilled.*
 - g. *Bank notes and securities*
 - h. *Sample goods*

8. *The carry-over system is used in processing Indonesian export and import documents. Documents are processed one month after the current month, while those received later will be processed for the succeeding month. This means previous documents received in the current month will be treated as processed documents.*

- | | |
|--|--|
| <p>9. Pelabuhan Muat adalah pelabuhan darimana barang diangkut ke luar negeri atau diekspor</p> | <p>9. <i>Port of loading is port where the goods are transported out of the country or exported.</i></p> |
| <p>10. Negara tujuan adalah negara tujuan akhir yang diketahui untuk barang ekspor yang dikirim ke luar negeri</p> | <p>10. <i>Country of destination is country that is known to export goods sent abroad.</i></p> |
| <p>11. Jenis komoditi adalah barang ekspor yang dicatat sesuai kode Harmonized System (HS)</p> | <p>11. <i>Type of commodity is exported goods recorded based on Harmonized System (HS) code</i></p> |

<https://lamongankab.bps.go.id>

Tabel 11.1 Sarana Perdagangan di Kabupaten Lamongan , Tahun 2017-2021
Table Trading Fasilitas In Lamongan Regency in 2017 -2021

No.	Jenis Sarana Perdagangan Type of Trading Facilities	Satuan	2017	2018	2019	2020	2021
	(1)	(2)	(3)	(4)	(5)	(6)	(7)
1.1	Pasar Tradisioanl	unit	110	118	122	141	n/a
1.2	Pasar Kota / Negeri	unit	-	-	-	-	n/a
1.2.1	Pasar Lokal	unit	-	-	-	-	n/a
1.2.2	Pasar Regional	unit	-	-	-	-	n/a
1.3	Toko Modern	unit		106	106	112	n/a
1.3.1	Swalayan / Supermarket / Toserba	unit	-	-	-	-	n/a
1.3.2	Hipermarket	unit	-	-	-	-	n/a
1.3.3	Pasar Grosir	unit	1	1	1	1	n/a
1.3.4	Mall /Plaza	unit	1	1	1	1	n/a

Sumber/Source: Dinas Perindustrian dan Perdagangan Kabupaten Lamongan

12

SISTEM NERACA REGIONAL SYSTEM OF REGIONAL ACCOUNTS



PENJELASAN TEKNIS**TECHNICAL NOTES**

1. Penghitungan statistik neraca nasional mengikuti buku petunjuk yang diterbitkan oleh Perserikatan Bangsa Bangsa (PBB) dikenal sebagai Sistem Neraca Nasional (SNN). SNN adalah rekomendasi internasional tentang bagaimana menyusun ukuran aktivitas ekonomi yang sesuai dengan standar neraca baku yang didasarkan pada prinsip-prinsip ekonomi. Rekomendasi yang dimaksud dinyatakan dalam sekumpulan konsep, definisi, klasifikasi, dan aturan neraca yang disepakati secara internasional dalam mengukur indikator tertentu seperti Produk Domestik Bruto (PDB). Salah satu bentuk adaptasi pencatatan statistik nasional adalah melakukan perubahan tahun dasar PDB Indonesia dari tahun 2000 ke 2010. Perubahan tahun dasar PDB dilakukan seiring dengan mengadopsi rekomendasi PBB yang tertuang dalam Sistem Neraca Nasional 2008 (SNA 2008).

2. Produk Domestik Bruto pada tingkat nasional serta Produk Domestik Regional Bruto (PDRB) pada tingkat regional (provinsi) menggambarkan kemampuan suatu wilayah untuk menciptakan nilai tambah pada suatu waktu tertentu. Untuk menyusun PDB maupun PDRB digunakan 2 pendekatan, yaitu lapangan

1. *The method used to estimate national accounts statistics is based on the standard guidelines formed by United Nation known as System of National Accounts (SNA). SNA is the internationally agreed standard set of recommendations on how to compile measures of economic activity in accordance with strict accounting conventions based on economic principles. The recommendations are expressed in term of a set of concepts, definitions, classifications and accounting rules that comprise the internationally agreed standard for measuring indicators such as Gross Domestic Product (GDP). One of the improvement in the national statistical system is to rebase GDP form base year 2000 to 2010 in order to capture current economic condition. It is in line with the United Nations (UN) recommendation on 2008 SNA.*

2. *The basic measure of the value added arising from economic activity is known as Gross Domestic Product at the national level and Gross Regional Domestic Product (GRDP) at the regional level (provinces/regencies/municipalitie To compile these statistics, two approaches have been used, i.e. "production approach" and "expenditure*

usaha dan pengeluaran. Keduanya menyajikan komposisi data nilai tambah dirinci menurut sumber kegiatan ekonomi (lapangan usaha) dan menurut komponen penggunaannya. PDB maupun PDRB dari sisi lapangan usaha merupakan penjumlahan seluruh komponen nilai tambah bruto yang mampu diciptakan oleh sektor-sektor ekonomi atas berbagai aktivitas produksinya. Sedangkan dari sisi pengeluaran menjelaskan tentang penggunaan dari nilai tambah tersebut.

3. PDB menurut lapangan usaha mengalami perubahan klasifikasi dari 9 lapangan usaha menjadi 17 lapangan usaha. PDB menurut lapangan usaha dirinci menurut total nilai tambah dari seluruh sektor ekonomi yang mencakup lapangan usaha Pertanian, Kehutanan, dan Perikanan; Pertambangan dan Penggalian; Industri Pengolahan; Pengadaan Listrik dan Gas; Pengadaan Air, Pengelolaan Sampah, Limbah dan Daur Ulang; Konstruksi; Perdagangan Besar dan Eceran, Reparasi Mobil dan Sepeda Motor; Transportasi dan Pergudangan; Penyediaan Akomodasi dan Makan Minum; Informasi dan Komunikasi; Jasa Keuangan dan Asuransi; Real Estat; Jasa Perusahaan; Administrasi Pemerintahan, Pertahanan dan Jaminan Sosial Wajib; Jasa

approach". The first approach is to measure value added produced by various kinds of economic activities, while the second approach is to measure final uses of the country's output. In other words, GDP/GRDP is the sum of total value added produced by all economic industries (activities) and the way of using it.

3. *GDP by industry classification changes from 9 sectors to 17 industries. GDP by industry is classified by types of economic activities such as Agriculture, Forestry and Fishing; Mining and Quarrying; Manufacturing; Electricity and Gas; Water supply, Sewerage, Waste Management and Remediation Activities; Construction; Wholesale and Retail Trade; Repair of Motor Vehicles and Motorcycles; Transportation and Storage; Accommodation and Food Service Activities; Information and Communication; Financial and Insurance Activities; Real Estate Activities; Business Activities; Public Administration; Defence and Compulsory Social Security; Education; Human Health and Social Work Activities; and Other Services Activities.*

Pendidikan; Jasa Kesehatan dan Kegiatan Sosial; dan Jasa lainnya.

4. PDB menurut pengeluaran mengalami perubahan klasifikasi dimana pengeluaran konsumsi Lembaga Non Profit yang Melayani Rumah Tangga (LNPR) yang sebelumnya termasuk bagian dari pengeluaran konsumsi rumah tangga menjadi komponen terpisah. Sehingga klasifikasi PDB menurut pengeluaran dirinci menjadi 7 komponen yaitu komponen pengeluaran konsumsi rumah tangga, pengeluaran konsumsi LNPR, pengeluaran konsumsi pemerintah, pembentukan modal tetap bruto, perubahan inventori, ekspor barang dan jasa, dan impor barang dan jasa.
4. *GDP by expenditure classification changes where consumption expenditure Non-profit Institutions Serving Households (NPISH) previously included as part of household consumption expenditure is taken out into separate component. So that, GDP by type of expenditures is classified into: household consumption expenditure, NPISH consumption expenditure, government consumption expenditure, gross fixed capital formation, changes in inventories, exports of goods and services, and imports of goods and services.*
5. PDB menurut pengeluaran mengalami perubahan klasifikasi dimana pengeluaran konsumsi Lembaga Non Profit yang Melayani Rumah Tangga (LNPR) yang sebelumnya termasuk bagian dari pengeluaran konsumsi rumah tangga menjadi komponen terpisah. Sehingga klasifikasi PDB menurut pengeluaran dirinci menjadi 7 komponen yaitu komponen pengeluaran konsumsi rumah tangga, pengeluaran konsumsi LNPR, pengeluaran konsumsi pemerintah, pembentukan modal tetap bruto, perubahan inventori,
5. *GDP by expenditure classification changes where consumption expenditure Non-profit Institutions Serving Households (NPISH) previously included as part of household consumption expenditure is taken out into separate component. So that, GDP by type of expenditures is classified into: household consumption expenditure, NPISH consumption expenditure, government consumption expenditure, gross fixed capital formation, changes in inventories, exports of goods and services, and imports of goods and services.*

Tabel 12.1 **Produk Domestik Regional Bruto Atas Dasar Harga Berlaku Menurut Lapangan Usaha di Kabupaten Lamongan (miliar rupiah), 2017–2021**
Gross Regional Domestic Product at Current Market Prices by Industry in Lamongan Regency (billion rupiahs), 2017–2021

Lapangan Usaha/Industry	2017	2018	2019	2020 ¹⁾	2021 ²⁾
(1)	(2)	(3)	(4)	(5)	(6)
A Pertanian, Kehutanan, dan Perikanan/ <i>Agriculture, Forestry, and Fishing</i>	12,813,857.83	13,128,689.40	13,449,289.10	13,566,573.59	13,543,055.90
B Pertambangan dan Penggalian/ <i>Mining and Quarrying</i>	453,702.55	528,109.76	560,584.30	535,922.22	605,420.47
C Industri Pengolahan/ <i>Manufacturing</i>	2,811,931.37	3,681,774.42	4,171,156.20	4,137,783.01	4,628,591.06
D Pengadaan Listrik dan Gas/ <i>Electricity and Gas</i>	22,293.12	24,597.29	26,550.12	26,672.98	28,997.80
E Pengadaan Air; Pengelolaan Sampah, Limbah, dan Daur Ulang/ <i>Water Supply; Sewerage, Waste Management, and Remediation Activities</i>	36,835.40	39,244.43	42,490.25	44,521.92	46,977.12
F Konstruksi/ <i>Construction</i>	3,925,640.12	4,257,513.74	4,606,669.85	4,331,997.08	4,509,953.87
G Perdagangan Besar dan Eceran; Reparasi Mobil dan Sepeda Motor/ <i>Wholesale and Retail Trade; Repair of Motor Vehicles and Motorcycles</i>	6,459,351.98	7,096,084.90	7,661,842.23	7,121,836.37	7,772,698.79
H Transportasi dan Pergudangan/ <i>Transportation and Storage</i>	281,344.67	311,793.66	343,144.69	324,046.43	351,940.11
I Penyediaan Akomodasi dan Makan Minum/ <i>Accommodation and Food Service Activities</i>	559,768.91	626,037.16	687,682.69	641,449.88	696,303.23
J Informasi dan Komunikasi/ <i>Information and Communication</i>	2,213,643.07	2,387,635.42	2,646,698.65	2,855,006.63	3,085,485.14

Lanjutan Tabel/*Continued Table* 12.1

Lapangan Usaha/ <i>Industry</i>		2017	2018	2019	2020 ⁽¹⁾	2021 ⁽²⁾
(1)		(2)	(3)	(4)	(5)	(6)
K	Jasa Keuangan dan Asuransi/ <i>Financial and Insurance Activities</i>	716,417.97	771,947.71	815,400.25	825,812.51	853,943.21
L	Real Estat/ <i>Real Estate Activities</i>	720,080.53	812,754.90	891,564.30	937,195.16	984,063.81
M,N	Jasa Perusahaan/ <i>Business Activities</i>	91,795.07	103,728.42	113,606.66	108,093.01	114,752.35
O	Administrasi Pemerintahan, Pertahanan, dan Jaminan Sosial Wajib/ <i>Public Administration and Defence; Compulsory Social Security</i>	1,376,076.86	1,506,322.54	1,595,093.12	1,625,854.88	1,632,532.56
P	Jasa Pendidikan/ <i>Education</i>	880,490.70	959,382.67	1,047,794.14	1,084,000.08	1,109,826.73
Q	Jasa Kesehatan dan Kegiatan Sosial/ <i>Human Health and Social Work Activities</i>	294,265.23	322,079.18	349,963.04	385,921.97	415,731.38
R,S, T,U	Jasa Lainnya/ <i>Other Services Activities</i>	613,009.63	666,541.18	715,954.99	616,898.23	662,615.12
Produk Domestik Regional Bruto/<i>Gross Regional Domestic Product</i>		34,270,505.03	37,224,236.78	39,725,484.59	39,169,585.94	41,042,888.64

Catatan/*Note*: ...Sumber/*Source*: Badan Pusat Statistik Kabupaten Lamongan

Tabel 12.2 **Produk Domestik Regional Bruto Atas Dasar Harga Konstan 2010 Menurut Lapangan Usaha di Kabupaten Lamongan (miliar rupiah), 2017–2021**
Table **Gross Regional Domestic Product at 2010 Constant Market Prices by Industry in Lamongan Regency (billion rupiahs), 2017–2021**

Lapangan Usaha/Industry		2017	2018	2019	2020 ^(*)	2021 ^(**)
(1)		(2)	(3)	(4)	(5)	(6)
A	Pertanian, Kehutanan, dan Perikanan/ <i>Agriculture, Forestry, and Fishing</i>	8,712,129.37	8,509,016.31	8,519,446.86	8,505,395.74	8,388,773.28
B	Pertambangan dan Penggalian/ <i>Mining and Quarrying</i>	312,872.82	341,594.55	353,959.90	330,718.90	358,746.66
C	Industri Pengolahan/ <i>Manufacturing</i>	2,047,190.24	2,608,029.79	2,912,218.78	2,851,540.61	3,056,982.29
D	Pengadaan Listrik dan Gas/ <i>Electricity and Gas</i>	18,625.84	19,751.02	20,959.83	20,724.53	21,734.56
E	Pengadaan Air; Pengelolaan Sampah, Limbah, dan Daur Ulang/ <i>Water Supply; Sewerage, Waste Management, and Remediation Activities</i>	27,598.93	29,028.56	31,264.40	32,595.84	34,233.54
F	Konstruksi/ <i>Construction</i>	2,670,821.70	2,866,860.01	3,152,792.75	2,926,121.82	3,044,733.44
G	Perdagangan Besar dan Eceran; Reparasi Mobil dan Sepeda Motor/ <i>Wholesale and Retail Trade; Repair of Motor Vehicles and Motorcycles</i>	5,027,110.09	5,369,094.34	5,697,311.77	5,176,003.50	5,540,050.91
H	Transportasi dan Pergudangan/ <i>Transportation and Storage</i>	201,567.58	220,208.49	239,780.84	224,941.05	245,514.79
I	Penyediaan Akomodasi dan Makan Minum/ <i>Accommodation and Food Service Activities</i>	390,031.87	427,987.01	460,843.07	422,469.91	434,563.93
J	Informasi dan Komunikasi/ <i>Information and Communication</i>	2,010,229.37	2,167,630.33	2,380,704.38	2,566,654.91	2,763,843.33

Lanjutan Tabel/*Continued Table* 12.2

Lapangan Usaha/Industry		2017	2018	2019	2020⁽¹⁾	2021^(**)
(1)		(2)	(3)	(4)	(5)	(6)
K	Jasa Keuangan dan Asuransi/ <i>Financial and Insurance Activities</i>	508,396.40	532,796.08	555,170.92	554,970.20	556,696.89
L	Real Estat/ <i>Real Estate Activities</i>	547,993.76	592,710.05	633,669.85	652,557.01	680,401.90
M,N	Jasa Perusahaan/ <i>Business Activities</i>	69,352.33	74,976.80	80,113.22	74,674.79	77,158.66
O	Administrasi Pemerintahan, Pertahanan, dan Jaminan Sosial Wajib/ <i>Public Administration and Defence; Compulsory Social Security</i>	989,307.62	1,035,126.91	1,073,916.91	1,073,236.97	1,080,573.79
P	Jasa Pendidikan/ <i>Education</i>	679,169.20	730,908.31	789,204.83	811,520.28	827,389.97
Q	Jasa Kesehatan dan Kegiatan Sosial/ <i>Human Health and Social Work Activities</i>	227,035.87	246,833.40	266,176.17	289,446.23	306,097.15
R,S, T,U	Jasa Lainnya/ <i>Other Services Activities</i>	483,517.54	507,219.56	538,620.69	459,077.90	479,047.92
Produk Domestik Regional Bruto/ <i>Gross Regional Domestic Product</i>		24,922,950.52	26,279,771.52	27,706,155.17	26,972,650.19	27,896,543.03

Sumber/*Source*: Badan Pusat Statistik Kabupaten Lamongan

Tabel 12.3 **Distribusi Persentase Produk Domestik Regional Bruto Atas Dasar Harga Berlaku Menurut Lapangan Usaha di Kabupaten Lamongan , 2017–2021**
Table **Percentage Distribution of Gross Regional Domestic Product at Current Market Prices by Industry in Lamongan Regency, 2017–2021**

Lapangan Usaha/Industry	2017	2018	2019	2020 ⁽¹⁾	2021 ⁽²⁾
(1)	(2)	(3)	(4)	(5)	(6)
A Pertanian, Kehutanan, dan Perikanan/ <i>Agriculture, Forestry, and Fishing</i>	37.39	35.27	33.86	34.64	33.00
B Pertambangan dan Penggalian/ <i>Mining and Quarrying</i>	1.32	1.42	1.41	1.37	1.48
C Industri Pengolahan/ <i>Manufacturing</i>	8.21	9.89	10.50	10.56	11.28
D Pengadaan Listrik dan Gas/ <i>Electricity and Gas</i>	0.07	0.07	0.07	0.07	0.07
E Pengadaan Air; Pengelolaan Sampah, Limbah, dan Daur Ulang/ <i>Water Supply; Sewerage, Waste Management, and Remediation Activities</i>	0.11	0.11	0.11	0.11	0.11
F Konstruksi/ <i>Construction</i>	11.45	11.44	11.60	11.06	10.99
G Perdagangan Besar dan Eceran; Reparasi Mobil dan Sepeda Motor/ <i>Wholesale and Retail Trade; Repair of Motor Vehicles and Motorcycles</i>	18.85	19.06	19.29	18.18	18.94
H Transportasi dan Pergudangan/ <i>Transportation and Storage</i>	0.82	0.84	0.86	0.83	0.86
I Penyediaan Akomodasi dan Makan Minum/ <i>Accommodation and Food Service Activities</i>	1.63	1.68	1.73	1.64	1.70
J Informasi dan Komunikasi/ <i>Information and Communication</i>	6.46	6.41	6.66	7.29	7.52
K Jasa Keuangan dan Asuransi/ <i>Financial and Insurance Activities</i>	2.09	2.07	2.05	2.11	2.08

Lanjutan Tabel/*Continued Table* 12.3

Lapangan Usaha/ <i>Industry</i>		2017	2018	2019	2020 ⁽¹⁾	2021 ⁽²⁾
(1)		(2)	(3)	(4)	(5)	(6)
L	Real Estat/ <i>Real Estate Activities</i>	2.10	2.18	2.24	2.39	2.40
M,N	Jasa Perusahaan/ <i>Business Activities</i>	0.27	0.28	0.29	0.28	0.28
O	Administrasi Pemerintahan, Pertahanan, dan Jaminan Sosial Wajib/ <i>Public Administration and Defence; Compulsory Social Security</i>	4.02	4.05	4.02	4.15	3.98
P	Jasa Pendidikan/ <i>Education</i>	2.57	2.58	2.64	2.77	2.70
Q	Jasa Kesehatan dan Kegiatan Sosial/ <i>Human Health and Social Work Activities</i>	0.86	0.87	0.88	0.99	1.01
R,S,T,U	Jasa Lainnya/ <i>Other Services Activities</i>	1.79	1.79	1.80	1.57	1.61
Produk Domestik Regional Bruto/<i>Gross Regional Domestic Product</i>		100	100	100	100	100

Sumber/*Source*: Badan Pusat Statistik Kabupaten Lamongan

Tabel 12.4 Laju Pertumbuhan Produk Domestik Regional Bruto Atas Dasar Harga Konstan 2010 Menurut Lapangan Usaha di Kabupaten Lamongan (persen), 2017–2021
Table *Growth Rate of Gross Regional Domestic Product at 2010 Constant Market Prices by Industry in Lamongan Regency (percent), 2017–2021*

Lapangan Usaha/Industry	2017	2018	2019	2020 ¹⁾	2021 ²⁾
(1)	(2)	(3)	(4)	(5)	(6)
A Pertanian, Kehutanan, dan Perikanan/ <i>Agriculture, Forestry, and Fishing</i>	1.69	-2.33	0.12	-0.16	-1.37
B Pertambangan dan Penggalian/ <i>Mining and Quarrying</i>	6.77	9.18	3.62	-6.57	8.47
C Industri Pengolahan/ <i>Manufacturing</i>	11.24	27.40	11.66	-2.08	7.20
D Pengadaan Listrik dan Gas/ <i>Electricity and Gas</i>	5.66	6.04	6.12	-1.12	4.87
E Pengadaan Air; Pengelolaan Sampah, Limbah, dan Daur Ulang/ <i>Water Supply; Sewerage, Waste Management, and Remediation Activities</i>	7.68	5.18	7.70	4.26	5.02
F Konstruksi/ <i>Construction</i>	8.75	7.34	9.97	-7.19	4.05
G Perdagangan Besar dan Eceran; Reparasi Mobil dan Sepeda Motor/ <i>Wholesale and Retail Trade; Repair of Motor Vehicles and Motorcycles</i>	6.74	6.80	6.11	-9.15	7.03
H Transportasi dan Pergudangan/ <i>Transportation and Storage</i>	8.16	9.25	8.89	-6.19	9.15
I Penyediaan Akomodasi dan Makan Minum/ <i>Accommodation and Food Service Activities</i>	12.75	9.73	7.68	-8.33	2.86
J Informasi dan Komunikasi/ <i>Information and Communication</i>	8.75	7.83	9.83	7.81	7.68
K Jasa Keuangan dan Asuransi/ <i>Financial and Insurance Activities</i>	4.27	4.80	4.20	-0.04	0.31
L Real Estat/ <i>Real Estate Activities</i>	7.72	8.16	6.91	2.98	4.27
M,N Jasa Perusahaan/ <i>Business Activities</i>	5.12	8.11	6.85	-6.79	3.33

Lanjutan Tabel/*Continued Table* 12.4

Lapangan Usaha/ <i>Industry</i>		2017	2018	2019	2020 ¹⁾	2021 ²⁾
(1)		(2)	(3)	(4)	(5)	(6)
0	Administrasi Pemerintahan, Pertahanan, dan Jaminan Sosial Wajib/ <i>Public Administration and Defence; Compulsory Social Security</i>	2.98	4.63	3.75	-0.06	0.68
P	Jasa Pendidikan/ <i>Education</i>	6.27	7.62	7.98	2.83	1.96
Q	Jasa Kesehatan dan Kegiatan Sosial/ <i>Human Health and Social Work Activities</i>	7.95	8.72	7.84	8.74	5.75
R,S,T,U	Jasa Lainnya/ <i>Other Services Activities</i>	4.96	4.90	6.19	-14.77	4.35
Produk Domestik Regional Bruto/Gross Regional Domestic Product		5.50	5.44	5.43	-2.65	3.43

Sumber/*Source*: Badan Pusat Statistik Kabupaten Lamongan

Tabel 12.5 Indeks Harga Implisit Produk Domestik Regional Bruto Kabupaten Lamongan Menurut Lapangan Usaha, 2017 - 2021 (Juta rupiah)
Table Implicit Price Index of Gross Regional Domestic Product of Lamongan by Industry, 2017 - 2021 (Million rupiahs)

Lapangan Usaha/Industry	2017	2018	2019	2020 ⁽¹⁾	2021 ⁽²⁾
(1)	(2)	(3)	(4)	(5)	(6)
A Pertanian, Kehutanan, dan Perikanan/ <i>Agriculture, Forestry, and Fishing</i>	147.08	154.29	157.87	159.51	161.44
B Pertambangan dan Penggalian/ <i>Mining and Quarrying</i>	145.01	154.60	158.38	162.05	168.76
C Industri Pengolahan/ <i>Manufacturing</i>	137.36	141.17	143.23	145.11	151.41
D Pengadaan Listrik dan Gas/ <i>Electricity and Gas</i>	119.69	124.54	126.67	128.70	133.42
E Pengadaan Air; Pengelolaan Sampah, Limbah, dan Daur Ulang/ <i>Water Supply; Sewerage, Waste Management, and Remediation Activities</i>	133.47	135.19	135.91	136.59	137.23
F Konstruksi/ <i>Construction</i>	146.98	148.51	146.11	148.05	148.12
G Perdagangan Besar dan Eceran; Reparasi Mobil dan Sepeda Motor/ <i>Wholesale and Retail Trade; Repair of Motor Vehicles and Motorcycles</i>	128.49	132.17	134.48	137.59	140.30
H Transportasi dan Pergudangan/ <i>Transportation and Storage</i>	139.58	141.59	143.11	144.06	143.35
I Penyediaan Akomodasi dan Makan Minum/ <i>Accommodation and Food Service Activities</i>	143.52	146.27	149.22	151.83	160.23
J Informasi dan Komunikasi/ <i>Information and Communication</i>	110.12	110.15	111.17	111.23	111.64
K Jasa Keuangan dan Asuransi/ <i>Financial and Insurance Activities</i>	140.92	144.89	146.87	148.80	153.39
L Real Estat/ <i>Real Estate Activities</i>	131.40	137.13	140.70	143.62	144.63
M,N Jasa Perusahaan/ <i>Business Activities</i>	132.36	138.35	141.81	144.75	148.72

Lanjutan Tabel/*Continued Table* 12.5

Lapangan Usaha/Industry		2017	2018	2019	2020⁽¹⁾	2021⁽²⁾
(1)		(2)	(3)	(4)	(5)	(6)
0	Administrasi Pemerintahan, Pertahanan, dan Jaminan Sosial Wajib/ <i>Public Administration and Defence; Compulsory Social Security</i>	139.09	145.52	148.53	151.49	151.08
P	Jasa Pendidikan/ <i>Education</i>	129.64	131.26	132.77	133.58	134.14
Q	Jasa Kesehatan dan Kegiatan Sosial/ <i>Human Health and Social Work Activities</i>	129.61	130.48	131.48	133.33	135.82
R,S,T,U	Jasa Lainnya/ <i>Other Services Activities</i>	126.78	131.41	132.92	134.38	138.32
Produk Domestik Regional Bruto/Gross Regional Domestic Product		137.51	141.65	143.38	145.22	147.13

Sumber/*Source*: Badan Pusat Statistik Kabupaten Lamongan

Tabel 12.6 Laju Pertumbuhan Indeks Harga Implisit Produk Domestik Regional Bruto Kabupaten Lamongan Menurut Lapangan Usaha, 2017- 2021 (Juta rupiah)
Table *Growth Rate of Implicit Price Index of Gross Regional Domestic Product of Lamongan by Industry, 2017 - 2021 (Million rupiahs)*

Lapangan Usaha/Industry	2017	2018	2019	2020 ^{*)}	2021 ^{**)}
(1)	(2)	(3)	(4)	(5)	(6)
A Pertanian, Kehutanan, dan Perikanan/ <i>Agriculture, Forestry, and Fishing</i>	3.00	4.90	2.32	1.04	1.21
B Pertambangan dan Penggalian/ <i>Mining and Quarrying</i>	1.95	6.61	2.44	2.32	4.14
C Industri Pengolahan/ <i>Manufacturing</i>	3.04	2.78	1.46	1.31	4.34
D Pengadaan Listrik dan Gas/ <i>Electricity and Gas</i>	10.48	4.05	1.71	1.60	3.66
E Pengadaan Air; Pengelolaan Sampah, Limbah, dan Daur Ulang/ <i>Water Supply; Sewerage, Waste Management, and Remediation Activities</i>	3.36	1.29	0.53	0.50	0.47
F Konstruksi/ <i>Construction</i>	2.47	1.04	-1.61	1.32	0.05
G Perdagangan Besar dan Eceran; Reparasi Mobil dan Sepeda Motor/ <i>Wholesale and Retail Trade; Repair of Motor Vehicles and Motorcycles</i>	1.16	2.86	1.75	2.31	1.97
H Transportasi dan Pergudangan/ <i>Transportation and Storage</i>	3.91	1.44	1.07	0.66	-0.49
I Penyediaan Akomodasi dan Makan Minum/ <i>Accommodation and Food Service Activities</i>	3.68	1.92	2.02	1.75	5.53
J Informasi dan Komunikasi/ <i>Information and Communication</i>	1.95	0.03	0.93	0.06	0.36
K Jasa Keuangan dan Asuransi/ <i>Financial and Insurance Activities</i>	3.73	2.82	1.37	1.31	3.09
L Real Estat/ <i>Real Estate Activities</i>	3.29	4.35	2.61	2.08	0.70
M,N Jasa Perusahaan/ <i>Business Activities</i>	4.46	4.52	2.50	2.08	2.74

Lanjutan Tabel/*Continued Table* 12.6

Lapangan Usaha/Industry		2017	2018	2019	2020 ⁽¹⁾	2021^(**)
(1)		(2)	(3)	(4)	(5)	(6)
O	Administrasi Pemerintahan, Pertahanan, dan Jaminan Sosial Wajib/ <i>Public Administration and Defence; Compulsory Social Security</i>	4.08	4.62	2.07	1.99	-0.27
P	Jasa Pendidikan/ <i>Education</i>	2.25	1.25	1.15	0.61	0.42
Q	Jasa Kesehatan dan Kegiatan Sosial/ <i>Human Health and Social Work Activities</i>	3.16	0.67	0.76	1.41	1.86
R,S,T,U	Jasa Lainnya/ <i>Other Services Activities</i>	2.76	3.65	1.15	1.09	2.93
Produk Domestik Regional Bruto/Gross Regional Domestic Product		2.45	3.01	1.23	1.28	1.31

Sumber/*Source*: Badan Pusat Statistik Kabupaten Lamongan

Tabel 12.7 **Produk Domestik Regional Bruto Atas Dasar Harga Konstan 2010 Menurut Jenis Pengeluaran di Kabupaten Lamongan (miliar rupiah), 2017–2021**
Gross Regional Domestic Product at 2010 Constant Market Prices by Type of Expenditure in Lamongan Regency (billion rupiahs), 2017–2021

Jenis Pengeluaran <i>Type of Expenditure</i>	2017	2018	2019	2020 ¹⁾	2021¹⁾
(1)	(2)	(3)	(4)	(5)	(6)
Pengeluaran Konsumsi Rumah Tangga <i>Household Consumption Expenditure</i>	24,912,101.66	27,010,971.39	28,655,195.92	28,152,568.45	29,308,215.19
Pengeluaran Konsumsi LNPR <i>NPISH Consumption Expenditure</i>	784,570.88	885,830.89	944,184.99	965,218.91	996,251.70
Pengeluaran Konsumsi Pemerintah <i>Government Consumption Expenditure</i>	2,485,195.69	2,757,410.14	2,929,038.28	2,875,188.44	2,911,745.61
Pembentukan Modal Tetap Bruto <i>Gross Fixed Capital Formation</i>	11,279,580.92	12,261,254.01	13,014,599.59	12,326,971.44	12,648,417.04
Perubahan Inventori <i>Changes in Inventories</i>	151,068.25	169,320.06	172,866.27	49,454.17	103,843.94
Ekspor Barang dan Jasa/ <i>Exports of Goods and Services</i>	17,761,791.71	20,911,283.40	21,445,703.33	21,777,305.91	23,461,064.64
Dikurangi: Impor Barang dan Jasa <i>Less: Import of Goods and Services</i>	23,103,804.07	26,771,833.11	27,436,103.79	26,977,121.38	28,386,649.48
Diskrepani Statistik ¹⁾ <i>Statistical Discrepancies ¹⁾</i>	0	0	0	0	0
Produk Domestik Regional Bruto/ <i>Gross Regional Domestic Product</i>	34,270,505.03	37,224,236.78	39,725,484.59	39,169,585.94	41,042,888.64

Sumber/Source: Badan Pusat Statistik Kabupaten Lamongan

Tabel 12.8
Table**Produk Domestik Regional Bruto Atas Dasar Harga Berlaku Menurut Jenis Pengeluaran di Kabupaten Lamongan (miliar rupiah), 2017–2021**
Gross Regional Domestic Product at Constant Market Prices by Type of Expenditure in Lamongan Regency (billion rupiahs), 2017-2021

Jenis Pengeluaran Type of Expenditure	2017	2018	2019	2020 ⁽¹⁾	2021 ^(**)
(1)	(2)	(3)	(4)	(5)	(6)
Pengeluaran Konsumsi Rumah Tangga <i>Household Consumption Expenditure</i>	18,554,170.13	19,418,447.55	20,194,060.86	19,701,576.36	20,221,969.12
Pengeluaran Konsumsi LNPRT <i>NPISH Consumption Expenditure</i>	495,823.66	539,257.81	566,886.66	568,419.62	579,247.45
Pengeluaran Konsumsi Pemerintah <i>Government Consumption Expenditure</i>	1,576,391.23	1,658,462.75	1,724,394.51	1,646,527.73	1,654,124.04
Pembentukan Modal Tetap Bruto <i>Gross Fixed Capital Formation</i>	7,962,080.14	8,429,222.39	8,781,396.90	8,213,280.43	8,315,228.64
Perubahan Inventori <i>Changes in Inventories</i>	92,554.09	94,557.46	95,403.28	27,105.24	55,155.41
Ekspor Barang dan Jasa/ <i>Exports of Goods and Services</i>	13,831,821.90	15,126,676.09	15,591,823.55	15,581,915.46	16,657,157.41
Dikurangi: Impor Barang dan Jasa <i>Less: Import of Goods and Services</i>	17,589,890.63	18,986,852.52	19,247,810.60	18,766,174.64	19,586,339.05
Diskrepansi Statistik ¹ <i>Statistical Discrepancies¹</i>	0	0	0	0	0
Produk Domestik Regional Bruto/ Gross Regional Domestic Product	24,922,950.52	26,279,771.52	27,706,155.17	26,972,650.19	27,896,543.03

Catatan/Note: Data Belum Tersedia

Sumber/Source: Badan Pusat Statistik Kabupaten Lamongan

13

PERBANDINGAN ANTAR KABUPATEN/KOTA *REGENCY/MUNICIPAL COMPARISON*



PENJELASAN TEKNIS**TECHNICAL NOTES**

1. *Pertumbuhan ekonomi adalah proses perubahan kondisi perekonomian suatu negara secara berkesinambungan menuju keadaan yang lebih baik selama periode tertentu. Pertumbuhan ekonomi dapat diartikan juga sebagai proses kenaikan kapasitas produksi suatu perekonomian yang diwujudkan dalam bentuk kenaikan pendapatan nasional. Adanya pertumbuhan ekonomi merupakan indikasi keberhasilan pembangunan ekonomi.*
 2. *Pertumbuhan ekonomi suatu daerah dapat diukur dengan cara membandingkan, misalnya untuk ukuran Kabupaten/kota Produk Domestik Regional Bruto (PDRB), tahun yang sedang berjalan dengan tahun sebelumnya.*
 3. *Kemiskinan adalah keadaan di mana terjadi ketidakmampuan untuk memenuhi kebutuhan dasar seperti makanan, pakaian, tempat berlindung, pendidikan, dan kesehatan.*
 4. *Untuk mengukur kemiskinan, BPS menggunakan konsep kemampuan memenuhi kebutuhan dasar (basic needs approach). Dengan pendekatan ini, kemiskinan dipandang sebagai ketidakmampuan dari sisi ekonomi untuk memenuhi kebutuhan dasar*
1. *Economic growth is the process of changing a country's economy sustainably towards a better state for a certain period. Economic growth can be defined as well as the increase in production capacity of an economy that is realized in the form of increase in national income. Their economic growth is an indication of the success of economic development.*
 2. *The economic growth of a region can be measured by comparing, for example, to the size of the district / kota Produk Gross Domestic (GDP), the current year to the previous year.*
 3. *Poverty is a situation where there is an inability to meet basic needs such as food, clothing, shelter, education, and health.*
 4. *To measure poverty, BPS uses the concept of ability to meet basic needs (basic needs approach). With this approach, poverty is seen as an economic inability to meet the basic needs of food and non-food which is measured from the expenditure side. So the Poor is*

makanan dan bukan makanan yang diukur dari sisi pengeluaran. Jadi Penduduk Miskin adalah penduduk yang memiliki rata-rata pengeluaran perkapita perbulan dibawah garis kemiskinan.

the population had an average monthly per capita expenditure below the poverty line.

5. *Indeks Pembangunan Manusia (IPM) menjelaskan bagaimana penduduk dapat mengakses hasil pembangunan dalam memperoleh pendapatan, kesehatan, pendidikan, dan sebagainya.*

5. *Human Development Index (HDI) is the comparison measurement of life expectancy, literacy, education and standard of living for all countries around the world. HDI explain how residents can access development results in obtaining income, health, education, and so forth.*

<https://lamongankab.go.id>

13.1 PERBANDINGAN PENDUDUK POPULATION COMPARISON

Tabel 13.1 Jumlah Penduduk Menurut Kabupaten/Kota di Provinsi Jawa Timur (ribu), 2017–2021
Population by Regency/Municipality in East Java Province (thousand), 2017–2021

Kabupaten/Kota Regency/Municipality	2017	2018	2019	2020	2021
(1)	(2)	(3)	(4)	(5)	(6)
Pacitan	553.388	554.394	555.304	586.110	589,108
Ponorogo	869.894	870.705	871.370	949.318	955,839
Trenggalek	693.104	694.902	696.295	731.125	734,888
Tulungagung	1.030.790	1.035.290	1.039.284	1.089.75	1,096,588
Blitar	1.153.803	1.157.500	1.160.677	1.223.745	1,231,013
Kediri	1.561.392	1.568.113	1.574.272	1.635.294	1,644,400
Malang	2.576.596	2.591.795	2.606.204	2.654.448	2,668,296
Lumajang	1.036.823	1.039.794	1.042.395	1.119.251	1,127,094
Jember	2.430.185	2.440.714	2.450.668	2.536.729	2,550,360
Banyuwangi	1.604.897	1.609.677	1.613.991	1.708.114	1,718,462
Bondowoso	768.912	772.297	775.715	776.151	778,525
Situbondo	676.703	679.993	682.978	685.967	688,337
Probolinggo	1.155.214	1.162.092	1.168.503	1.152.537	1,155,894
Pasuruan	1.605.307	1.616.578	1.627.396	1.605.969	1,611,805
Sidoarjo	2.183.682	2.216.804	2.249.476	2.082.801	2,091,930
Mojokerto	1.099.504	1.108.718	1.117.688	1.119.209	1,125,522
Jombang	1.253.078	1.258.618	1.263.814	1.318.062	1,325,914
Nganjuk	1.048.799	1.051.900	1.054.611	1.103.902	1,109,683
Madiun	679.888	681.394	682.684	744.350	750,143
Magetan	628.609	628.924	628.977	670.812	674,133
Ngawi	829.899	830.090	830.108	870.057	873,346
Bojonegoro	1.243.906	1.246.927	1.249.692	1.301.635	1,307,602
Tuban	1.163.614	1.168.277	1.172.790	1.198.012	1,203,127
Lamongan	1.188.478	1.188.913	1.189.106	1.344.165	1,356,027
Gresik	1.285.018	1.299.024	1.312.881	1.311.215	1,320,570
Bangkalan	970.894	978.892	986.672	1.060.377	1,071,712
Sampang	958.082	968.520	978.875	969.694	976,020
Pamekasan	863.004	871.497	879.992	850.057	853,507
Sumenep	1.081.204	1.085.227	1.088.910	1.124.436	1,129,822

Lanjutan Tabel/*Continued Table* 13.1

Kabupaten/Kota Regency/Municipality	2017	2018	2019	2020	2021
(1)	(2)	(3)	(4)	(5)	(6)
Kota Kediri	284.002	285.582	287.409	286.796	287,962
Kota Blitar	139.995	140.971	141.876	149.149	150,371
Kota Malang	861.414	866.118	870.682	843.810	844,933
Kota Probolinggo	233.123	235.211	237.208	239.649	241,202
KotaPasuruan	197.696	199.078	200.422	208.006	209,528
Kota Mojokerto	127.279	128.282	129.014	132.434	133,272
Kota Madiun	176.099	176.697	177.007	195.175	196,917
Kota Surabaya	2.874.699	2.885.555	2.896.195	2.874.314	2,880,284
Kota Batu	203.997	205.788	207.490	213.046	214,653
Jawa Timur	39.292.971	39.500.851	39.698.631	40.665.696	40,878,789

Sumber/*Source*: Badan Pusat Statistik Provinsi Jawa Timur

Tabel 13.2
Table

Laju Pertumbuhan Produk Domestik Regional Bruto Atas Dasar Harga Konstan 2010 Menurut Kabupaten/Kota di Provinsi Jawa Timur (persen), 2017–2021
Rate of Growth of Gross Regional Domestic Products at Constant 2010 Prices by Regency/Municipality in East Java Province (percent), 2017–2021

Kabupaten/Kota Regency/Municipality	2017	2018	2019	2020	2021
(1)	(2)	(3)	(4)	(5)	(6)
Pacitan	4,98	5,51	5,08	-1,84	2,49
Ponorogo	5,10	5,31	5,01	-0,90	3,19
Trenggalek	5,02	5,03	5,08	-2,17	3,65
Tulungagung	5,08	5,21	5,32	-3,09	3,53
Blitar	5,07	5,10	5,12	-2,29	3,02
Kediri	4,90	5,08	5,07	-2,41	3,06
Malang	5,43	5,56	5,50	-2,68	3,12
Lumajang	5,05	5,02	4,77	-2,79	3,14
Jember	5,11	5,23	5,31	-2,98	4,00
Banyuwangi	5,45	5,84	5,55	-3,58	4,08
Bondowoso	5,03	5,10	5,29	-1,36	3,49
Situbondo	5,07	5,47	5,45	-2,33	3,26
Probolinggo	4,46	4,47	4,56	-2,12	3,35
Pasuruan	5,72	5,79	5,83	-2,03	4,34
Sidoarjo	5,80	6,02	5,99	-3,69	4,21
Mojokerto	5,73	5,88	5,81	-1,11	4,12
Jombang	5,36	5,44	5,06	-1,98	3,24
Nganjuk	5,26	5,39	5,36	-1,71	3,61
Madiun	5,42	5,10	5,42	-1,69	3,34
Magetan	5,09	5,22	5,04	-1,64	3,04
Ngawi	5,07	5,21	5,05	-1,69	2,55
Bojonegoro	10,25	4,40	6,34	-0,40	-5,54
Tuban	4,98	5,17	5,14	-5,85	3,00
Lamongan	5,50	5,45	5,44	-2,65	3,43
Gresik	5,83	5,97	5,41	-3,68	3,79
Bangkalan	3,53	4,22	1,03	-5,59	-2,07
Sampang	4,69	4,56	1,42	-0,29	0,22
Pamekasan	5,04	5,46	4,92	-2,54	3,41
Sumenep	2,86	3,63	0,14	-1,13	2,61

Lanjutan Tabel/Continued Table 13.2

Kabupaten/Kota Regency/Municipality	2017	2018	2019	2020	2021
(1)	(2)	(3)	(4)	(5)	(6)
Kota Kediri	5,14	5,43	5,47	-6,25	2,50
Kota Blitar	5,78	5,83	5,84	-2,28	4,28
Kota Malang	5,69	5,72	5,73	-2,26	4,21
Kota Probolinggo	5,88	5,94	5,94	-3,64	4,06
KotaPasuruan	5,47	5,54	5,56	-4,33	3,64
Kota Mojokerto	5,65	5,80	5,75	-3,69	3,65
Kota Madiun	5,93	5,96	5,69	-3,39	4,73
Kota Surabaya	6,13	6,20	6,10	-4,85	4,29
Kota Batu	6,56	6,50	6,52	-6,46	4,04
Jawa Timur	5,46	5,50	5,52	-2,33	3,57

Sumber/Source: Badan Pusat Statistik Provinsi Jawa Timur

Tabel 13.3 Jumlah Penduduk Miskin Menurut Kabupaten/Kota di Provinsi Jawa Timur (ribu), 2017–2021
Table Number of Poor Population by Regency/Municipality in East Java Province (thousand), 2017–2021

Kabupaten/Kota Regency/Municipality	2017	2018	2019	2020	2021
(1)	(2)	(3)	(4)	(5)	(6)
Pacitan	85,26	78,64	75,86	80,82	84,19
Ponorogo	99,03	90,22	83,97	86,74	89,94
Trenggalek	89,77	83,50	76,44	81,06	84,89
Tulungagung	82,80	75,23	70,01	76,40	78,59
Blitar	112,93	112,40	103,75	108,55	112,62
Kediri	191,08	177,20	163,95	179,93	184,49
Malang	283,96	268,49	246,60	265,56	276,58
Lumajang	112,65	103,69	98,88	102,60	105,25
Jember	266,90	243,42	226,57	247,99	257,09
Banyuwangi	138,54	125,50	121,37	130,37	130,93
Bondowoso	111,66	110,98	103,33	110,24	115,18
Situbondo	88,23	80,27	76,44	83,74	86,95
Probolinggo	236,72	217,06	207,22	218,35	223,32
Pasuruan	165,64	152,48	141,09	151,43	159,78
Sidoarjo	135,42	125,75	119,29	127,05	137,15
Mojokerto	111,79	111,55	108,81	118,80	120,54
Jombang	131,16	120,19	116,44	125,94	127,30
Nganjuk	125,52	127,28	118,51	122,73	125,53
Madiun	83,43	77,75	71,91	78,30	81,61
Magetan	65,87	64,86	60,43	65,09	67,75
Ngawi	123,76	123,09	119,43	128,19	130,81
Bojonegoro	178,25	163,94	154,64	161,10	166,52
Taban	196,10	178,64	170,80	187,13	192,58
Lamongan	171,38	164,00	157,11	164,68	166,82
Gresik	164,08	154,02	148,61	164,05	166,35
Bangkalan	206,53	191,33	186,11	204,00	215,97
Sampang	225,13	204,82	202,21	224,74	237,23
Pamekasan	137,77	125,76	122,43	129,41	137,12
Sumenep	211,92	218,60	211,98	220,23	224,73

Lanjutan Tabel/Continued Table 13.3

Kabupaten/Kota Regency/Municipality	2016	2017	2018	2019	2020
(1)	(2)	(3)	(4)	(5)	(6)
Kota Kediri	24,07	21,90	20,54	22,19	22,55
Kota Blitar	11,22	10,47	10,10	11,10	11,33
Kota Malang	35,88	35,49	35,39	38,77	40,62
Kota Probolinggo	18,23	16,90	16,37	17,72	17,91
Kota Pasuruan	14,85	13,45	12,92	13,40	13,97
Kota Mojokerto	7,28	7,04	6,63	8,09	8,37
Kota Madiun	8,70	7,92	7,69	8,83	9,06
Kota Surabaya	154,71	140,81	130,55	145,67	152,49
Kota Batu	8,77	7,98	7,89	8,12	8,63
Jawa Timur	4 617,01	4 332,59	4 112,25	4 419,10	4 572,73

Sumber/Source: Badan Pusat Statistik Provinsi Jawa Timur

Tabel 13.4 Jumlah dan Persentase Penduduk Miskin Menurut Kabupaten/Kota di Provinsi Jawa Timur, 2020 dan 2021
Table Number and Percentage of Poor People by Regency/ Municipality in Jawa Timur Province, 2020 and 2021

Kabupaten/Kota Regency/Municipality	Jumlah Penduduk Miskin (ribu)/ Number of Poor People (thousand)		Persentase Penduduk Miskin Percentage of Poor People	
	2020	2021	2020	2021
(1)	(2)	(3)	(4)	(5)
Kabupaten/Regency				
Pacitan	80,82	84,19	14,54	15,11
Ponorogo	86,74	89,94	9,95	10,26
Trenggalek	81,06	84,89	11,62	12,14
Tulungagung	76,40	78,59	7,33	7,51
Blitar	108,55	112,62	9,33	9,65
Kediri	179,93	184,49	11,40	11,64
Malang	265,56	276,58	10,15	10,50
Lumajang	102,60	105,25	9,83	10,05
Jember	247,99	257,09	10,09	10,41
Banyuwangi	130,37	130,93	8,06	8,07
Bondowoso	110,24	115,18	14,17	14,73
Situbondo	83,74	86,95	12,22	12,63
Probolinggo	218,35	223,32	18,61	18,91
Pasuruan	151,43	159,78	9,26	9,70
Sidoarjo	127,05	137,15	5,59	5,93
Mojokerto	118,80	120,54	10,57	10,62
Jombang	125,94	127,30	9,94	10,00
Nganjuk	122,73	125,53	11,62	11,85
Madiun	78,30	81,61	11,46	11,91
Magetan	65,09	67,75	10,35	10,66
Ngawi	128,19	130,81	15,44	15,57
Bojonegoro	161,10	166,52	12,87	13,27
Tuban	187,13	192,58	15,91	16,31
Lamongan	164,68	166,82	13,85	13,86
Gresik	164,05	166,35	12,40	12,42
Bangkalan	204,00	215,97	20,56	21,57
Sampang	224,74	237,23	22,78	23,76
Pamekasan	129,41	137,12	14,60	15,30
Sumenep	220,23	224,73	20,18	20,51

Lanjutan Tabel/Continued Table 13.4

Kabupaten/Kota Regency/Municipality	Jumlah Penduduk Miskin (ribu)/ Number of Poor People (thousand)		Persentase Penduduk Miskin Percentage of Poor People	
	2020	2021	2020	2021
(1)	(2)	(3)	(4)	(5)
Kota/Municipality				
Kediri	22,19	22,55	7,69	7,75
Blitar	11,10	11,33	7,78	7,89
Malang	38,77	40,62	4,44	4,62
Probolinggo	17,72	17,91	7,43	7,44
Pasuruan	13,40	13,97	6,66	6,88
Mojokerto	8,09	8,37	6,24	6,39
Madiun	8,83	9,06	4,98	5,09
Surabaya	145,67	152,49	5,02	5,23
Batu	8,12	8,63	3,89	4,09
Jawa Timur	4 419,10	4 572,73	11,09	11,40

Sumber/Source: BPS, Survei Sosial Ekonomi Nasional/BPS-Statistics Indonesia, National Socioeconomic Survey

Tabel 13.5
Table**Indeks Pembangunan Manusia Menurut Kabupaten/Kota
di Provinsi Jawa Timur, 2017–2021**
**Human Development Index by Regency/Municipality in East
Java Province, 2017–2021**

Kabupaten/Kota Regency/Municipality	2017	2018	2019	2020	2021
(1)	(2)	(3)	(4)	(5)	(6)
Pacitan	66,51	67,33	68,16	68,39	68,57
Ponorogo	69,26	69,91	70,56	70,81	71,06
Trenggalek	68,10	68,71	69,46	69,74	70,06
Tulungagung	71,24	71,99	72,62	73,00	73,15
Blitar	69,33	69,93	70,57	70,58	71,05
Kediri	70,47	71,07	71,85	72,05	72,56
Malang	68,47	69,40	70,35	70,36	70,60
Lumajang	64,23	64,83	65,33	65,46	66,07
Jember	64,96	65,96	66,69	67,11	67,32
Banyuwangi	69,64	70,06	70,60	70,62	71,38
Bondowoso	64,75	65,27	66,09	66,43	66,59
Situbondo	65,68	66,42	67,09	67,38	67,78
Probolinggo	64,28	64,85	65,60	66,07	66,26
Pasuruan	66,69	67,41	68,29	68,60	68,93
Sidoarjo	78,70	79,50	80,05	80,29	80,65
Mojokerto	72,36	72,64	73,53	73,83	74,15
Jombang	70,88	71,86	72,85	72,97	73,45
Nganjuk	70,69	71,23	71,71	71,72	71,97
Madiun	70,27	71,01	71,69	71,73	71,88
Magetan	72,60	72,91	73,49	73,92	74,15
Ngawi	69,27	69,91	70,41	70,54	71,04
Bojonegoro	67,28	67,85	68,75	69,04	69,59
Tuban	66,77	67,43	68,37	68,40	68,91
Lamongan	71,11	71,97	72,57	72,58	73,12
Gresik	74,84	75,28	76,10	76,11	76,50
Bangkalan	62,30	62,87	63,79	64,11	64,36
Sampang	59,90	61,00	61,94	62,70	62,80
Pamekasan	64,93	65,41	65,94	66,26	66,40
Sumenep	64,28	65,25	66,22	66,43	67,04

Lanjutan Tabel/Continued Table 13.5

Kabupaten/Kota Regency/Municipality	2017	2018	2019	2020	2021
(1)	(2)	(3)	(4)	(5)	(6)
Kota Kediri	77,13	77,58	78,08	78,23	78,60
Kota Blitar	77,10	77,58	78,56	78,57	78,98
Kota Malang	80,65	80,89	81,32	81,45	82,04
Kota Probolinggo	72,09	72,53	73,27	73,27	73,66
Kota Pasuruan	74,39	74,78	75,25	75,26	75,62
Kota Mojokerto	76,77	77,14	77,96	78,04	78,43
Kota Madiun	80,13	80,33	80,88	80,91	81,25
Kota Surabaya	81,07	81,74	82,22	82,23	82,31
Kota Batu	74,26	75,04	75,88	75,90	76,28
Jawa Timur	70,27	70,77	71,50	71,71	72,14

Catatan/Note: ...

Sumber/Source : BPS, Seri Publikasi Indeks Pembangunan Manusia/BPS-Statistics Indonesia, Series of Publication of Human Development Index

Tabel 13.6
Table**Tingkat Pengangguran Terbuka (TPT) dan Tingkat Partisipasi Angkatan Kerja (TPAK) Menurut Kabupaten/Kota, 2019–2021**
Unemployment Rate (UR) and Labor Force Participation Rate (LFPR) by Regency/Municipality in Jawa Timur Province, 2019–2021

Kabupaten/Kota Regency/Municipality	TPT/UR			TPAK/LFPR		
	2019	2020	2021	2019	2020	2021
(1)	(2)	(3)	(4)	(5)	(6)	(7)
Kabupaten/Regency						
Pacitan	0.91	2.28	2.04	79.62	80.36	80.57
Ponorogo	3.50	4.45	4.38	71.15	71.51	72.63
Trenggalek	3.36	4.11	3.53	73.45	75.72	72.36
Tulungagung	3.29	4.61	4.91	70.48	73.17	72.26
Blitar	3.05	3.82	3.66	72.93	70.83	70.44
Kediri	3.58	5.24	5.15	71.76	70.65	69.34
Malang	3.70	5.49	5.40	70.07	71.62	68.49
Lumajang	2.73	3.36	3.51	66.14	66.92	66.19
Jember	3.69	5.12	5.44	67.16	68.04	68.97
Banyuwangi	3.95	5.34	5.42	72.13	71.80	72.32
Bondowoso	2.86	4.13	4.46	76.01	75.09	73.89
Situbondo	2.77	3.85	3.68	72.40	73.17	71.63
Probolinggo	3.77	4.86	4.55	68.88	72.89	73.24
Pasuruan	5.22	6.24	6.03	68.82	67.67	69.03
Sidoarjo	4.62	10.97	10.87	66.98	67.17	66.47
Mojokerto	3.61	5.75	5.54	69.46	69.79	70.47
Jombang	4.28	7.48	7.09	71.04	70.23	70.69
Nganjuk	3.16	4.80	4.98	66.78	65.75	64.24
Madiun	3.52	4.80	4.99	70.47	71.42	67.77
Magetan	2.98	3.74	3.86	72.34	73.23	73.31
Ngawi	3.60	5.44	4.25	72.48	72.69	72.88
Bojonegoro	3.56	4.92	4.82	71.29	74.60	71.84
Tuban	2.70	4.81	4.68	68.76	71.84	73.77
Lamongan	3.89	5.13	4.90	68.96	70.81	70.72
Gresik	5.40	8.21	8.00	65.83	66.53	69.43
Bangkalan	5.62	8.77	8.07	63.44	67.00	68.66
Sampang	2.71	3.35	3.45	66.74	69.93	70.19
Pamekasan	2.26	3.49	3.10	68.50	69.82	65.88
Sumenep	2.08	2.84	2.31	75.33	75.02	75.63

Lanjutan Tabel/Continued Table 13.6

Kabupaten/Kota Regency/Municipality	TPT/UR			TPAK/LFPR		
	2019	2020	2021	2019	2020	2021
(1)	(2)	(3)	(4)	(5)	(6)	(7)
Kota/Municipality						
Kediri	4.15	6.21	6.37	64.81	66.00	67.35
Blitar	4.54	6.68	6.61	72.15	69.53	69.96
Malang	5.88	9.61	9.65	66.10	66.41	67.59
Probolinggo	4.25	6.70	6.55	64.12	69.07	69.71
Pasuruan	4.89	6.33	6.23	68.12	70.05	71.66
Mojokerto	2.63	6.74	6.87	65.09	68.21	67.09
Madiun	3.96	8.32	8.15	66.86	68.63	66.87
Surabaya	5.76	9.79	9.68	68.76	68.05	67.30
Batu	2.42	5.93	6.57	71.22	72.33	73.74
Jawa Timur	3.82	5.84	5.74	69.61	70.33	70.00

Catatan/Note: Diolah dari data Survei Angkatan Kerja Nasional (Sakernas) 2019 – 2021, penghitungan dengan menggunakan penimbang hasil Proyeksi Supas 2015

Sumber/Source: BPS, Survei Sosial Ekonomi Nasional (Susenas)/BPS-Statistics Indonesia, National Socioeconomic Survey

DATA
MENCERDASKAN BANGSA
Enlighten The Nation



**BADAN PUSAT STATISTIK
KABUPATEN LAMONGAN**

BPS-Statistics of Lamongan Regency

Jalan Veteran 100 Tigogoanyar Lamongan 02218

Telp: (0322) 3103310, Fax: (0322) 3103310

Homepage: lamongankab.bps.go.id | E-mail: bps3624@bps.go.id

