



KABUPATEN BOJONEGORO DALAM ANGKA

[https://bojonegorokab](https://bojonegorokab.go.id)

BOJONEGORO REGENCY IN FIGURES

2022



**BADAN PUSAT STATISTIK
KABUPATEN BOJONEGORO**



KABUPATEN BOJONEGORO
DALAM ANGKA
BOJONEGORO REGENCY IN FIGURES

2022

KABUPATEN BOJONEGORO DALAM ANGKA
BOJONEGORO REGENCY IN FIGURES
2022

ISSN: 0215-5197

No. Publikasi/*Publication Number* : 35226.2201

Katalog /*Catalog* : 1102002.3522

Ukuran Buku/*Book Size* : 14,8 cm x 21 cm

Jumlah Halaman/*Number of Pages* : xxvi + 151 hal/*pages*

Naskah/*Manuscript* :

BPS Kabupaten Bojonegoro

BPS-Statistics of Bojonegoro

Penyunting/*Editor*:

BPS Kabupaten Bojonegoro

BPS-Statistics of Bojonegoro

Gambar Kover/*Cover Design*:

Seksi Integrasi Pengolahan dan Diseminasi Statistik

Section of Integration Processing and Statistics Dissemination

Ilustrasi Kover/*Cover Illustration*:

Gedung Pemkab Bojonegoro

Diterbitkan oleh/*Published by*:

©BPS Kabupaten Bojonegoro/*BPS-Statistics of Bojonegoro*

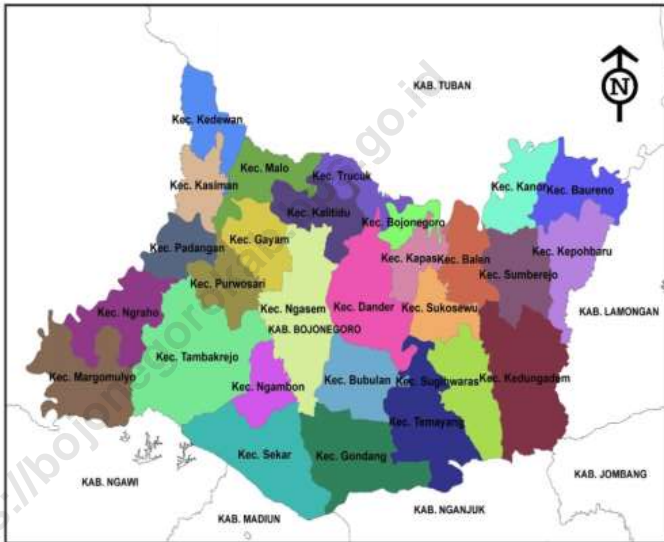
Dicetak oleh/*Printed by*:

BPS Kabupaten Bojonegoro

Dilarang mengumumkan, mendistribusikan, mengomunikasikan, dan/atau menggandakan sebagian atau seluruh isi buku ini untuk tujuan komersil tanpa izin tertulis dari Badan Pusat Statistik.

Prohibited to announce, distribute, communicate, and/or copy part or all of this book for commercial purpose without permission from BPS-Statistics Indonesia.

PETA WILAYAH KABUPATEN BOJONEGORO
MAP OF BOJONEGORO REGENCY



KEPALA BPS KABUPATEN BOJONEGORO
CHIEF STATISTICIAN OF BOJONEGORO REGENCY



Ir. FIRMAN BASTIAN, M.Si



KATA PENGANTAR

Dengan memanjatkan puji syukur kehadirat Tuhan Yang Maha Esa atas limpahan rahmad dan karunia-Nya, publikasi “Kabupaten Bojonegoro Dalam Angka 2022” dapat diselesaikan.

“Kabupaten Bojonegoro Dalam Angka 2022” ini merupakan percepatan publikasi yang menyajikan data dari berbagai aspek ekonomi dan sosial di Bojonegoro.

Tabel-tabel yang disajikan bersumber dari kegiatan rutin, seperti survei dan sensus yang dilaksanakan oleh BPS Kabupaten Bojonegoro, dan dilengkapi dengan data sekunder produk administrasi dari berbagai instansi pemerintah dan swasta yang kegiatan atau lokasinya berada di kabupaten Bojonegoro.

Kami berharap data yang tersaji dapat digunakan, tidak hanya untuk melengkapi kebutuhan informasi dasar, tetapi juga sebagai bahan untuk lebih memantapkan perencanaan dan evaluasi pembangunan di kabupaten Bojonegoro. Kritik dan saran dari berbagai pihak guna peningkatan mutu publikasi ini sangat dihargai.

Ucapan terima kasih kami sampaikan kepada Pemerintah Kabupaten Bojonegoro dan semua pihak yang telah membantu terbitnya buku ini, semoga kerja sama yang telah terjalin senantiasa berjalan dengan baik dan dapat terus ditingkatkan.

Bojonegoro, Februari 2022
Kepala BPS
kabupaten Bojonegoro


Ir. FIRMAN BASTIAN, M.Si



PREFACE

First of all, no other words I would like to say expect saying thanks a lot of to God for his mercy and grant of the publishing “Bojonegoro Regency In Figures 2022”.

This Book of Bojonegoro Regency In Figures 2022 is the continuation of previous-years publication. It provides various kinds of data concerning with social and economic aspect in Bojonegoro that is issued annually by BPS – Statistics of Bojonegoro Regency.

The sources of the data compiled are basically from routine activities, such as surveys and censuses, and also supplemented by the secondary data of administrative product issued by various governmental and private agencies locating in Bojonegoro Regency.

We hope that data could be used not only to fulfill the demand of basic information, but also to make the Bojonegoro development planning and evaluation steadier. Therefore we would like to put forward our highest appreciation to the related parties for their help to bring this publication into reality.

We would like to express our sincere thank to everyone and especially Government of Bojonegoro, through The Regional Development Planning Board for their help and participation for the improvement of the publicatiuon. We hope that our relationship could be improved in the future.

*Bojonegoro, February 2022
Chief Statistician of
Bojonegoro Regency*

Ir. FIRMAN BASTIAN, M.Si

DAFTAR ISI / CONTENTS

	Halaman <i>Page</i>
Kata Pengantar/ <i>Preface</i>	vii
Daftar Isi/ <i>Contents</i>	ix
Daftar Tabel/ <i>List of Tables</i>	xi
Daftar Gambar/ <i>List of Figures</i>	xix
Daftar Singkatan/ <i>List of Abbreviations</i>	xxiii
Statistik Kunci/ <i>Key Statistics</i>	xxiv
1. Geografi dan Iklim/ <i>Geography and Climate</i>	1
2. Pemerintahan/ <i>Government</i>	11
3. Penduduk dan Ketenagakerjaan/ <i>Population and Employment</i>	25
4. Sosial dan Kesejahteraan Rakyat/ <i>Social and Welfare</i>	35
5. Pertanian, Kehutanan, Peternakan, dan Perikanan/ <i>Agriculture, Forestry, Livestock, and Fishery</i>	79
6. Pertambangan dan Energi/ <i>Mining and Energy</i>	119
7. Pariwisata/ <i>Tourism</i>	129
8. Sistem Neraca Regional/ <i>System of Regional Accounts</i>	135

DAFTAR TABEL/LIST OF TABLES

Halaman
Page

1. GEOGRAFI DAN IKLIM/*GEOGRAPHY AND CLIMATE*

1.1 KEADAAN GEOGRAFI

GEOGRAPHY CONDITION

- 1.1.1 Luas Daerah dan Jumlah Pulau Menurut Kecamatan 2020
Total Area and Number of Islands by Subdistrict, 2020..... 6
- 1.1.2 Tinggi Wilayah dan Jarak ke Ibukota, 2020
Altitude and Distance to the Capital, 2020..... 8

2. PEMERINTAHAN/*GOVERNMENT*

2.1 WILAYAH ADMINISTRATIF

ADMINISTRATIVE AREA

- 2.1.1 Jumlah Desa¹/Kelurahan Menurut Kecamatan 2016–2020
Number of Villages¹/Kelurahan by Subdistrict, 2016–2020 14
- 2.1.2 Jumlah Desa¹/Kelurahan Menurut Kecamatan 2016–2020
Number of Villages¹/Kelurahan by Subdistrict, 2016–2020 15
- 2.1.3 Jumlah Desa, Dusun, RT, dan RW menurut Kecamatan, 2020
Number of Sub-district and Sub-Regency, 2020 16

2.2 SUMBER DAYA MANUSIA

HUMAN RESOURCES

- 2.2.1 Jumlah Pegawai Negeri Sipil Menurut Jabatan dan Jenis Kelamin, Desember 2018 dan Desember 2019
Number of Civil Servants by Occupation and Sex, Desember 2018 dan Desember 2019 17
- 2.2.2 Jumlah Pegawai Negeri Sipil Menurut Tingkat Pendidikan dan Jenis Kelamin Desember 2018 dan Desember 2019
Number of Civil Servants by Educational Level and Sex December 2018 and December 2019 19
- 2.2.3 Jumlah Pegawai Negeri Sipil Menurut Tingkat Kepangkatan dan Jenis Kelamin, Desember 2018 dan Desember 2019
Number of Civil Servants by Hierarchy and Sex, December 2018 and

December 2019..... 21

3. PENDUDUK DAN KETENAGAKERJAAN/POPULATION AND EMPLOYMENT

3.1.1 Jumlah Penduduk menurut Jenis Kelamin dan Kecamatan di Kabupaten Bojonegoro, 2020.....
Population in Bojonegoro Regency, 2020..... 28

3.1.2 Jumlah Penduduk menurut Kesesuaian Alamat KK/KTP dengan Tempat Tinggal dan Kecamatan, 2020.....
Population in Bojonegoro Regency, 2020..... 29

3.2.1 Perkembangan Kesempatan Kerja (Kumulatif) menurut Lapangan Usaha di Kabupaten Bojonegoro, 2020.....
Work of Bojonegoro Vacancy by Occupation, 2020..... 31

3.2.2 Jumlah Perusahaan dan Tenaga Kerja menurut Sektor Usaha di Kabupaten Bojonegoro, 2020.....
Number of Establishment and Employee by Sector in Bojonegoro Regency, 2020..... 32

3.2.3 Upah Tenaga Kerja Borongan dan Musiman menurut Sektor di Kabupaten Bojonegoro, 2020.....
Workers Salaries of Full and Regular Time of Bojonegoro Regency, 2015-2020..... 33

3.2.4 Perkembangan Bursa Tenaga Kerja di Kabupaten Bojonegoro, 2020
Stock of Bojonegoro Manpower, 2015-2020..... 34

4. SOSIAL DAN KESEJAHTERAAN RAKYAT/SOCIAL AND WELFARE

4.1 PENDIDIKAN

EDUCATION

4.1.1 Jumlah Sekolah, Guru, dan Murid Taman Kanak-Kanak (TK) di Bawah Kementerian Pendidikan dan Kebudayaan Menurut Kecamatan, 2019/2020 dan 2020/2021
Number of Schools, Teachers, and Pupils in Kindergarten Under The Ministry of Education and Culture by Subdistrict, 2019/2020 dan 2020/2021..... 42

4.1.2 Jumlah Sekolah, Guru, dan Murid Raudatul Athfal (RA) di Bawah Kementerian Agama Menurut Kecamatan, 2019/2020 dan 2020/2021

	<i>Number of Schools, Teachers, and Pupils in Raudatul Athfal (RA) Under The Ministry of Religious Affairs by Subdistrict, 2019/2020 dan 2020/2021</i>	45
4.1.3	Jumlah Sekolah, Guru, dan Murid Sekolah Dasar (SD) di Bawah Kementerian Pendidikan dan Kebudayaan Menurut Kecamatan, 2019/2020 dan 2020/2021 <i>Number of Schools, Teachers, and Pupils in Primary Schools Under The Ministry of Education and Culture by Subdistrict, 2019/2020 dan 2020/2021</i>	46
4.1.4	Jumlah Sekolah, Guru, dan Murid Madrasah Ibtidaiyah (MI) di Bawah Kementerian Agama Menurut Kecamatan Menurut Kecamatan, 2019/2020 dan 2020/2021 <i>Number of Schools, Teachers, and Pupils in Madrasah Ibtidaiyah (MI) Under The Ministry of Religious Affairs by Subdistrict, 2019/2020 dan 2020/2021</i>	49
4.1.5	Jumlah Sekolah, Guru, dan Murid Sekolah Menengah Pertama (SMP) di Bawah Kementerian Pendidikan dan Kebudayaan Menurut Kecamatan, 2019/2020 dan 2020/2021 <i>Number of Schools, Teachers, and Pupils in Junior High Schools Under The Ministry of Education and Culture by Subdistrict, 2019/2020 dan 2020/2021</i>	52
4.1.6	Jumlah Sekolah, Guru, dan Murid Madrasah Tsanawiyah (MTs) di Bawah Kementerian Agama Menurut Kecamatan, 2019/2020 dan 2020/2021 <i>Number of Schools, Teachers, and Pupils in Madrasah Tsanawiyah (MTs) Under The Ministry of Religious Affairs by Subdistrict, 2019/2020 dan 2020/2021</i>	55
4.1.7	Jumlah Sekolah, Guru, dan Murid Sekolah Menengah Atas (SMA) di Bawah Kementerian Pendidikan dan Kebudayaan Menurut Kecamatan, 2019/2020 dan 2020/2021 <i>Number of Schools, Teachers, and Pupils in Senior High Schools Under The Ministry of Education and Culture by Subdistrict, 2019/2020 dan 2020/2021</i>	58
4.1.8	Jumlah Sekolah, Guru, dan Murid Sekolah Menengah Kejuruan (SMK) di Bawah Kementerian Pendidikan dan Kebudayaan Menurut	

	Kecamatan, 2019/2020 dan 2020/2021 <i>Number of Schools, Teachers, and Pupils in Vocational High Schools Under The Ministry of Education and Culture by Subdistrict, 2019/2020 dan 2020/2021</i>	61
4.1.9	Jumlah Sekolah, Guru, dan Murid Madrasah Aliyah (MA) di Bawah Kementerian Agama Menurut Kecamatan, 2019/2020 dan 2020/2021 <i>Number of Schools, Teachers, and Pupils in Madrasah Aliyah (MA) Under the Ministry of Religious Affairs by Subdistrict, 2019/2020 dan 2020/2021</i>	64
4.1.10	Jumlah Desa ¹ /Kelurahan yang Memiliki Fasilitas Sekolah Menurut Kecamatan dan Tingkat Pendidikan, 2018– 2020 <i>Number of Villages¹ Having Educational Facilities by Subdistrict and Educational Level, 2018– 2020</i>	67
4.2	KESEHATAN HEALTH	
4.2.1	Jumlah Desa ¹ /Kelurahan Yang Memiliki Sarana Kesehatan Menurut Kecamatan, 2015–2020	72
4.2.2	Persentase Penduduk yang Mempunyai Keluhan Kesehatan Selama Sebulan Terakhir Menurut Kecamatan, 2015–2020 <i>Percentage of People Who Had Health Complaint During a Month Prior to The Survey by Subdistrict, 2015–2020</i>	78
4.2.3	Pasangan Usia Subur (PUS) di Kabupaten Bojonegoro, 2020 <i>Couple of Childbearing Age In Bojonegoro Regency, 2020</i>	79
4.2.4	Peserta KB Aktif di Kabupaten Bojonegoro, 2020 <i>Active KB In Bojonegoro Regency, 2020</i>	80
4.3	AGAMA DAN SOSIAL LAINNYA RELIGION AND OTHER SOCIAL AFFAIRS	
4.3.1	Jumlah Penduduk Menurut Kecamatan dan Agama yang Dianut, 2020	

	Halaman Page
	81
4.3.2	82
4.3.3	83
4.3.4	86
4.3.5	86
5.	
5.1	
5.1.1	100
5.1.2	102
5.1.3	105
5.1.4	

	Halaman Page
	<i>Production of Seasonal Vegetables and Fruits by Kind of Plant (kw), 2017–2020</i> 105
5.1.5	Luas Panen Tanaman Biofarmaka Menurut Kecamatan dan Jenis Tanaman (m2), 2019 dan 2020 <i>Harvested Area of Medicinal Plants by Subdistrict and Kind of Plant (m2), 2019 and 2020</i> 106
5.1.6	Produksi Tanaman Biofarmaka Menurut Kecamatan dan Jenis Tanaman (kg), 2019 and 2020 <i>Production of Medicinal Plants by Subdistrict and Kind of Plant (kg) 2019 and 2020</i> 108
5.1.7	Luas Panen Tanaman Biofarmaka Menurut Jenis Tanaman (m ²), 2017–2020 <i>Harvested Area of Medicinal Plants by Kind of Plant (m²), 2017–2020</i> .. 110
5.1.8	Produksi Tanaman Biofarmaka Menurut Jenis Tanaman (kw), 2019-2020 <i>Production of Medicinal Plants by Kind of Plant (kw), 2019-2020</i> 111
5.1.9	Produksi Tanaman Biofarmaka Menurut Jenis Tanaman (kw), 2019-2020 <i>Production of Medicinal Plants by Kind of Plant (kw), 2019-2020</i> 114
5.1.10	Produksi Buah–Buahan dan Sayuran Tahunan Menurut Jenis Tanaman (kw), 2017–2020 <i>Production of Annual Fruits and Vegetables by Kind of Plant (kw), 2017–2020</i> 115
5.2	PERKEBUNAN
	ESTATE CROPS
5.2.1	Luas Areal Tanaman Perkebunan Menurut Kecamatan dan Jenis Tanaman (ha), 2019 dan 2020 <i>Planted Area of Estate Crops by Subdistrict and Type of Crops (ha), 2019 dan 2020</i> 116
5.2.2	Produksi Perkebunan Menurut Kecamatan dan Jenis Tanaman (ton), 2019 dan 2020 <i>Production of Estate by Subdistrict and Type of Crops (ton), 2019 and 2020</i> 120

6.	PERTAMBANGAN DAN ENERGI/MINING AND ENERGY	
6.1	Daya Terpasang, Produksi, dan Distribusi Listrik PT. PLN (Persero) pada Cabang/Ranting PLN Menurut Kecamatan, 2020 <i>Installed Electricity Power, Production, and Distribution of PT. PLN (Persero) at PLN Branch by Subdistrict, 2020</i>	132
6.2	Jumlah Pelanggan Listrik Menurut Kecamatan, 2016–2020 <i>Number of Electricity Customers by Subdistrict, 2016–2020</i>	133
6.3	Produksi dan Distribusi Air PDAM, 2020..... <i>PDAM Water Production and Distribution, 2020</i>	121
7.	PARIWISATA/TOURISM	
7.1	Jumlah Rumah Makan/Restoran Menurut Kecamatan, 2017–2020 .. <i>Number of Restaurants by Subdistrict, 2017–2020</i>	140
7.2	Jumlah Wisatawan Mancanegara dan Domestik di Kabupaten Bojonegoro, 2020 .. <i>Number of International and Domestic Tourism in Bojonegoro Regency, 2020</i>	141
7.3	Banyaknya Tenaga Kerja menurut Hotel di Kabupaten Bojonegoro, 2020 <i>Number of Workers by Hotels in Bojonegoro Regency, 2020</i>	142
7.4	Jumlah Akomodasi Hotel menurut Kecamatan, 2020..... <i>Number of Accomodations by Subdistricts, 2020</i>	143
8.	TRANSPORTASI DAN KOMUNIKASI/TRANSPORTATION AND COMMUNICATION	
8.1	TRANSPORTASI	
	TRANSPORTATION	
8.1.1	Rekapitulasi Panjang Ruas Jalan Provinsi di Wilayah UPT Pengelolaan Jalan di Kabupaten Bojonegoro, 2020 <i>Recapitulation Length of Roads in the Area UPT Management of Roads and Bridges in Bojonegoro Regency, 2020</i>	150
8.1.2	Rekapitulasi Lebar Perkerasan Ruas Jalan Provinsi di Wilayah UPT Pengelolaan Jalan di Kabupaten Bojonegoro, 2020 <i>Recapitulation Pavement Width of Roads in the Area UPT Management</i>	

	Halaman Page
	151
8.1.3	152
8.1.4	153
8.1.5	154
8.2	
8.2.1	155
8.2.2	156
8.2.3	157
9.	
9.1	164
12.2	166

12.3	Distribusi Persentase Produk Domestik Regional Bruto Atas Dasar Harga Berlaku Menurut Lapangan Usaha (Persen), 2016–2020 <i>Percentage Distribution of Gross Regional Domestic Product at Current Market Prices by Industry, 2016–2020</i>	168
12.4	Laju Pertumbuhan Produk Domestik Regional Bruto Atas Dasar Harga Konstan 2010 Menurut Lapangan Usaha (persen), 2016–2020 <i>Growth Rate of Gross Regional Domestic Product at 2010 Constant Market Prices by Industry (percent), 2016–2020</i>	170
12.5	Produk Domestik Regional Bruto Atas Dasar Harga Berlaku Menurut Jenis Pengeluaran di Kabupaten Bojonegoro (miliar rupiah), 2015–2019 <i>Gross Regional Domestic Product at Current Market Prices by Type of Expenditure in Bojonegoro Regency (billion rupiahs), 2015–2019</i>	172
12.6	Produk Domestik Regional Bruto Atas Dasar Harga Konstan 2010 Menurut Jenis Pengeluaran di Kabupaten Bojonegoro (miliar rupiah), 2015–2019 <i>Gross Regional Domestic Product at 2010 Constant Market Prices by Type of Expenditure in Bojonegoro Regency (billion rupiahs), 2015–2019</i>	173
10.	PERBANDINGAN ANTAR KABUPATEN/KOTA/ REGENCY/ MUNICIPAL COMPARISON	
13.1	Jumlah Penduduk Menurut Kabupaten/Kota di Provinsi Jawa Timur, 2016–2020 <i>Population by Regency/Municipality in East Java Province, 2016–2020</i>	180
13.2	Laju Pertumbuhan PDRB Atas Dasar Harga Konstan 2010 Menurut Kabupaten/Kota di Provinsi Jawa Timur (persen) <i>Rate of GRDP at Constant 2010 Prices by Regency/Municipality in East Java Province (percent), 2016–2020</i>	181
13.3	Jumlah Penduduk Miskin Menurut Kabupaten/Kota di Provinsi Jawa Timur (ribu), 2016–2020 <i>Number of Poor Population by Regency/Municipality in East Java Province (thousand), 2016–2020</i>	182
13.4	Indeks Pembangunan Manusia Menurut Kabupaten/Kota di Provinsi Jawa Timur, 2016–2020 <i>Human Development Index by Regency/Municipality in East Java Province, 2016–2020</i>	185

DAFTAR GAMBAR/LIST OF FIGURES

	Halaman Page
1.1 Luas Daerah menurut Kecamatan (%), 2020..... <i>Area of Subdistrict (%), 2020</i>	4
1.2 Jarak Kantor Kecamatan Ke Ibukota 2020	5
2.1 Jumlah PNS di Kabupaten Bojonegoro, 2020..... <i>Number of Civil Servants in Bojonegoro Regency, 2020</i>	12
2.2 Administrasi Daerah Kabupaten Bojonegoro, 2020 <i>Regional Administration in Bojonegoro Regency, 2020</i>	13
3.1 Kepadatan Tertinggi di Kabupaten Bojonegoro, 2020..... <i>Population Density in Bojonegoro Regency, 2020</i>	26
3.2 Tenaga Kerja Terbanyak menurut Sektor, 2020 <i>LArgeSt Labour by Sectors, 2020</i>	27
4.1 Banyaknya Bencana di Kabupaten Bojonegoro	40
4.2 Jumlah Pasangan Usia Subur (PUS), 2020 <i>Number of Fertile Age Couples, 2020</i>	41
5.1 Luas Panen dan Produksi Tanaman Sayuran, 2020..... <i>Harvested Area and Production of Vegetables , 2020</i>	98
5.2 Produksi Tanaman Buah, 2020	99
6.1 Listrik terjual menurut Kecamatan (KWh), 2020	130
6.2 Jumlah Pelanggan Air (PDAM), 2020	131
7.1 Jumlah Rumah Makan Menurut Kecamatan, 2020	138
7.2 Jumlah Wisatawan, 2018-2020	139

	Halaman Page	
8.1	Kondisi Jalan di Kabupaten Bojonegoro, 2020 <i>Roads Conditions in Bojonegoro Regency, 2020</i>	148
8.2	Jumlah Kendaraan Berplat Hitam di Kabupaten Bojonegoro, 2020 <i>Number of Black Plate Vehicles in Bojonegoro Regency, 2020</i>	149
9.1	PDRB ADHB ADHK menurut Lapangan Usaha, 2018-2020 <i>GRDP ADHB ADHK by Sectors, 2018-2020</i>	162
9.2	Laju Pertumbuhan, 2020 <i>Growth Rate, 2020</i>	163
10.1	15 Kabupaten Kota dengan Penduduk Terbanyak, 2020 <i>15 Regency/Municipality With the Most Populations, 2020</i>	178
13.2	IPM di Prov. Jawa Timur, 2020 <i>IPM in East Java, 2020</i>	1879

PENJELASAN UMUM/EXPLANATORY NOTES

Tanda-tanda, satuan-satuan, dan lain-lainnya yang digunakan dalam publikasi ini adalah sebagai berikut:

Symbols, measurement units, and acronyms which are used in this publication, are as follows:

1. TANDA-TANDA/SYMBOLS

Data tidak tersedia/Data not available	: ...
Tidak ada atau nol /Null or zero	: -
Data dapat diabaikan/Data negligible	: 0
Tanda decimal/Decimal point	: ,
Data tidak dapat ditampilkan/Not applicable	: NA
Angka estimasi/Estimated figures	: e
Angka diperbaiki/Revised figures	: r
Angka sementara/Preliminary figures	: x
Angka sangat sementara/Very preliminary figures	: xx
Angka sangat sangat sementara/Very very preliminary figures	: xxx

2. SATUAN/UNITS

barel/barrel	: 158,99 liter/litres = 1/6,2898 m ³
hektar (ha)/hectare (ha)	: 10 000 m ²
kilometer (km)/kilometres (km)	: 1 000 meter/meters (m)
knot/knot	: 1,8523 km/jam (km/hour)
kuintal/quintal	: 100 kg
KWh	: 1 000 Watt hour
MWh	: 1 000 KWh
liter (untuk beras)/litre (for rice)	: 0,80 kg
MMSCF	: 1/35,3 m ³
metrik ton (m.ton)/metric ton (m. ton)	: 0,98421 long ton = 1 000 kg
ons/ounce	: 28,31 gram/grams
ton	: 1 000 kg

Satuan lain: buah, dus, butir, helai/lembar, kaleng, batang, pulsa, ton kilometer (ton-km), jam, menit, persen (%).

Other units: unit, pack, pieces, sheet, tin, pulse, ton-kilometres(ton-km), hour, minute, percent (%).

Perbedaan angka di belakang koma disebabkan oleh pembulatan angka.
The difference in decimal numbers is caused by rounding.

<https://bojonegorokab.bps.go.id>

DAFTAR SINGKATAN/ LIST OF ABBREVIATIONS

SI	: Stasiun Iklim
SIMPK	: Stasiun Meteorologi Pertanian Khusus
t.t	: Tempat tidur
BCG	: Bacillus Calmette Guerin
DPT	: Difteri, Pertusis, Tetanus
TT	: Tetanus Toxoid
IOT	: Industri Obat Tradisional/ <i>Traditional Medicine Industry</i>
IKOT	: Industri Kecil Obat Tradisional/ <i>Traditional Medicine Small</i>
Alkes	: Alat kesehatan/ <i>Health Kits</i>
PKRT	: Perbekalan Kesehatan Rumah tangga/ <i>Household Health Logistics</i>
Kompl	: Komplemen/ <i>Complement</i>
IRTP	: Industri Pangan Produksi Rumah Tangga/ <i>Foods Home Industry</i>
PBF	: Pedagang Besar Farmasi/ <i>Pharmacy Whole-seller</i>
GFK	: Gudang Farmasi Kab/Kota/Regency/ <i>Municipality Pharmacy Warehouse</i>
RB	: Rumah Bersalin/ <i>Delivery House</i>
Pustu	: Puskesmas pembantu/ <i>Auxiliary Public Health Center</i>
BP	: Balai Pengobatan/ <i>Polyclinic</i>
TPS	: Tempat Pembuangan Sementara / <i>landfill</i>
Jamkesmas	: Jaminan kesehatan masyarakat miskin/ <i>Poor public health insurance</i>
PJKMU	: Program Jaminan Kesehatan Masyarakat Umum
SIUP	: Surat Ijin Usaha Perdagangan/ <i>Trading Permission Letter</i>
TDP	: Tanda Daftar Perusahaan/ <i>Company Registration Identity</i>
API	: Angka Pengenal Importir/ <i>Importer's Identity Number</i>

Statistik Kunci, 2018–2020 Key Statistics, 2018–2020

Rincian/Description	Satuan/Unit	2018	2019	2020
(1)	(2)	(3)	(4)	(5)
SOSIAL/SOCIAL				
Penduduk ¹ /Population ¹	proyeksi penduduk ¹	1 246 580	1 249 827	1 252 657
Laju Pertumbuhan Penduduk ¹ /Population Growth ¹	%	0.29	0.26	0.23
Angka Harapan Hidup ^{1-e} /Life Expectancy Rate ¹	tahun/years	71,07	71,36	71,56
Tingkat Partisipasi Angkatan Kerja -TPAK ² <i>Labour Force Participation Rate-LFPR²</i>	%	84.37	71.29	74.60
Tingkat Pengangguran Terbuka-TPT ² <i>Unemployment Rate-UR²</i>	%	4.52	3.56	4.92
Penduduk Miskin ³ /Poor People ⁴	ribu/billion	163.94	154.64	161.10
Persentase Penduduk Miskin ⁴ <i>Percentage of Poor People⁴</i>	%	13.16	12.38	12.87
Indeks Pembangunan Manusia-IPM ⁵ <i>Human Development Index⁵</i>	–	67.85	68.75	69.04
EKONOMI/ECONOMIC				
Produk Domestik Bruto (PDB) Harga Berlaku ⁶ <i>Gross Domestic Bruto (GDP) at Current Price⁶</i>	miliar rupiah <i>billion rupiahs</i>	73 228.59	78 046.33 ^x	70 258.51 ^{xx}
Laju Pertumbuhan Ekonomi ⁸ /Economic Growth ⁷	%	4.39	6.34 ^x	-0.40 ^{xx}
PDB Per Kapita Harga Berlaku ^{6,8} <i>Per Capita of GDP at Current Price^{6,8}</i>	ribu rupiah <i>thousand rupiahs</i>	58 744	62 446 ^x	56 088 ^{xx}
NetEkspor/NetExport	juta/million US\$	26 976.24	28 138.49 ^x	-
Wisatawan/Tourists	-	1 184 440	125 035	94 201

- Catatan/Notes: ¹ Data 2006–2009: berdasarkan hasil SUPAS 2005; mulai 2010: Hasil proyeksi penduduk Indonesia 2010–2035 (pertengahan tahun/Juni)/*Data in 2006–2009: based on SUPAS 2005; since 2010: The result of Indonesia population projection 2010–2035 (mid year/June)*
- ² Kondisi Agustus/*Condition at August*
- ³ Menggunakan penimbang hasil proyeksi penduduk tahun 2010–2035/*Weighted by the 2010–2035 population projection*
- ⁴ Kondisi Maret/*Condition at March*
- ⁵ Sejak tahun 2010, IPM dihitung dengan metode baru. Komponen IPM metode baru adalah angka harapan hidup saat lahir, harapan lama sekolah, rata-rata lama sekolah, dan pengeluaran per kapita/*Since 2010, HDI was calculated using new method. New HDI component are life expectancy at birth, expected years of schooling, means years of schooling, and expenditure per capita*
- ⁶ Mulai tahun 2010 mengadopsi *System of National Account 2008 (SNA 2008)*/*Since 2010 is in line with System of National Account 2008 (SNA 2008)*
- ⁷ Sebelum 2011 menggunakan tahun dasar 2000 (2000=100), mulai 2011 menggunakan tahun dasar 2010 (2010=100)/*Before 2011 using 2000 base year (2000=100), since 2011 using 2010 base year (2010=100)*
- ⁸ Mulai 2010 proyeksi penduduk berdasarkan hasil SP2010/*Since 2010 population projection based on SP2010*
- ⁹ IHK 82 kota (2012 = 100)/*CPI 82 cities (2012 = 100)*
- ¹⁰ Mulai 2010: menggunakan SBI 9 bulan/*Since 2010: using SBI 9 month*

GEOGRAFI DAN IKLIM

1

GEOGRAPHY AND CLIMATE



<http://bojoneorokab.go.id>

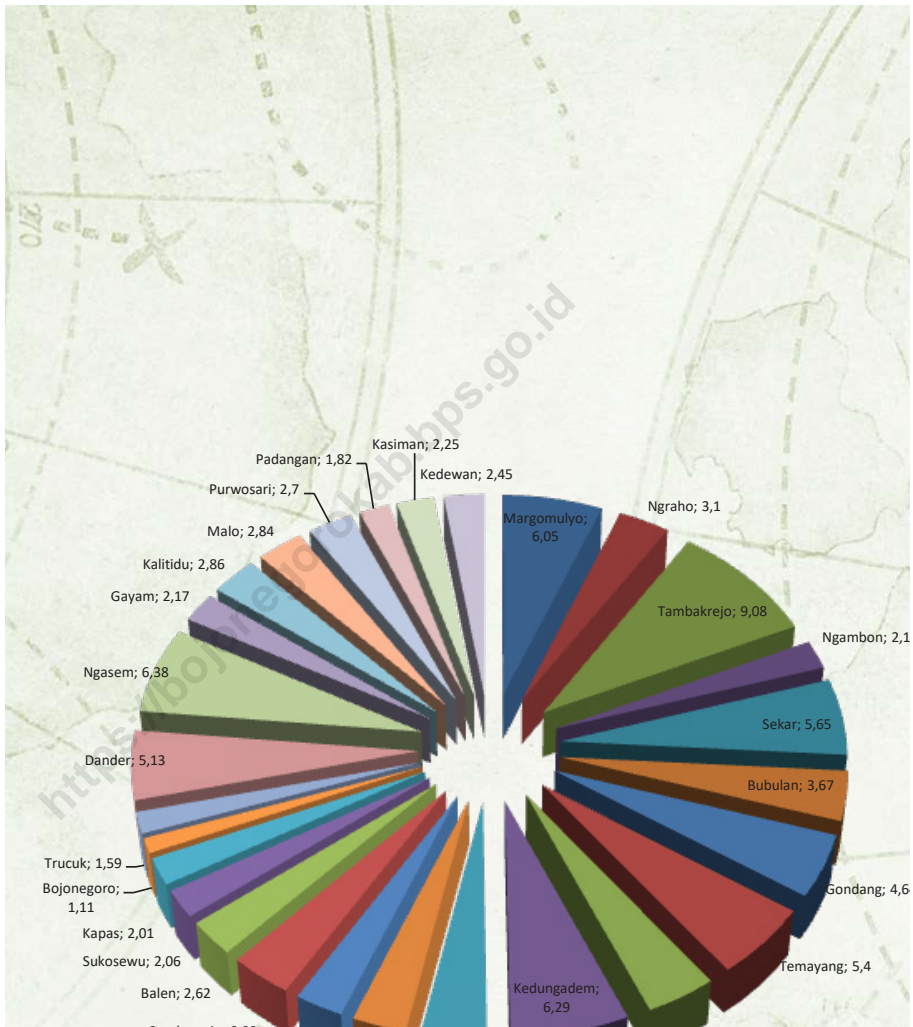
PENJELASAN TEKNIS

1. Secara astronomis Kabupaten Bojonegoro terletak pada posisi 112025' - 112009' Bujur Timur dan 6059' - 7037' Lintang Selatan. Berdasarkan posisi geografis, Kabupaten Bojonegoro memiliki batas-batas : Selatan Kabupaten Madiun, Nganjuk dan Ngawi, Timur Kabupaten Lamongan, Utara Kabupaten Tuban, dan Barat Kabupaten Blora Propinsi Jawa Tengah.
2. Secara administratif Kabupaten Bojonegoro terbagi menjadi 28 kecamatan dan 430 desa/kelurahan
3. Sumber data dan informasi keadan geografi dan iklim Kabupaten Bojonegoro berasal dari Dinas PU Bina Marga dan Tata Ruang Kabupaten Bojonegoro.
4. Bengawan Solo mengalir dari selatan, menjadi batas alam dari Provinsi Jawa Tengah, kemudian mengalir ke arah timur, di sepanjang wilayah utara Kabupaten Bojonegoro. Bagian utara merupakan Daerah Aliran Sungai Bengawan Solo yang cukup subur dengan pertanian yang ekstensif.

TECHNICAL NOTES

1. *Astronomically, Bojonegoro is located between 112025' and 112009' east longitude, and between 6059' and 7037' South latitude. In Terms of geographic position, Bojonegoro has boundaries as follows South – Madiun, Nganjuk and Ngawi, East – Lamongan, North Tuban, West Blora of Central Java*
2. *Bojonegoro has 28 Sub-Regency and 430 village.*
3. *The data and information of geographical and climate condition of Bojonegoro Regency is Public Works Office of Highways and Spatial Planning of Bojonegoro Regency.*
4. *Bengawan Solo flowing from the south, the natural boundary of the Province of Central Java, and then flows eastward along the northern Bojonegoro. The northern part of the Bengawan Solo River Basin are quite fertile with extensive agriculture.*

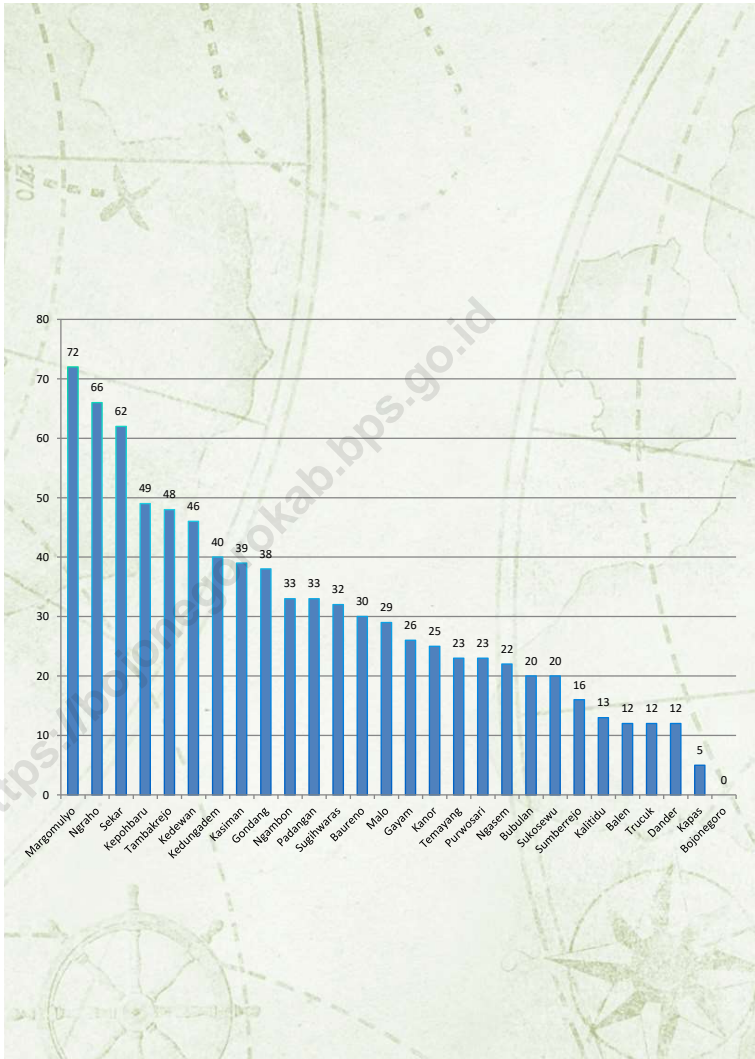
Gambar 1.1 Luas Daerah menurut Kecamatan (%), 2021
Figures 1.1 Area of Subdistrict (%), 2021



Sumber/Source : Berdasarkan Peraturan Menteri Dalam Negeri No. 66 Tahun 2011 tanggal 28 Desember 2011
 Based on Minister Of Home Affairs Regulation No 66/2011, December 28,2011

Gambar 1.2
Figures

Jarak Kantor Kecamatan Ke Ibukota 2021
Distance to the Capital 2021



1.1 KEADAAN GEOGRAFI GEOGRAPHY CONDITION

Tabel 1.1.1 **Luas Daerah dan Jumlah Pulau menurut Kecamatan 2021**
Table 1.1.1 **Total Area and Number of Islands by Subdistrict, 2021**

Kecamatan Subdistrict	Ibukota Kecamatan Capital of Subdistrict	Luas Total Area (km ² /sq.km)
(1)	(2)	(3)
Margomulyo	Margomulyo	139,68
Ngraho	Ngraho	71,48
Tambakrejo	Tambakrejo	209,52
Ngambon	Ngambon	48,65
Sekar	Sekar	130,24
Bubulan	Bubulan	84,73
Gondang	Gondang	107,01
Temayang	Temayang	124,67
Sugihwaras	Sugihwaras	87,15
Kedungadem	Kedungadem	145,15
Kepohbaru	Kepohbaru	79,64
Baureno	Baureno	66,37
Kanor	Tambahrejo	59,78
Sumberrejo	Sumberrejo	76,58
Balen	Balen	60,52
Sukosewu	Sukosewu	47,48
Kapas	Kapas	46,38
Bojonegoro	Bojonegoro	25,71
Trucuk	Trucuk	36,71
Dander	Dander	118,36
Ngasem	Ngasem	147,21
Gayam	Gayam	50,05
Kalitidu	Kalitidu	65,95
Malo	Malo	65,41
Purwosari	Purwosari	62,32
Padangan	Padangan	42,00
Kasiman	Kasiman	51,80
Kedewan	Kedewan	56,51
Bojonegoro		2307,06

Lanjutan Tabel/*Continued Table* 1.1.1

Kecamatan <i>Subdistrict</i>	Persentase terhadap Luas Kabupaten <i>Percentage to Province's Area</i>	Jumlah Pulau <i>Number of Islands</i>
(1)	(4)	(5)
Margomulyo	6,05	-
Ngraho	3,10	-
Tambakrejo	9,08	-
Ngambon	2,11	-
Sekar	5,65	-
Bubulan	3,67	-
Gondang	4,64	-
Temayang	5,40	-
Sugihwaras	3,78	-
Kedungadem	6,29	-
Kepohbaru	3,45	-
Baureno	2,88	-
Kanor	2,59	-
Sumberrejo	3,32	-
Balen	2,62	-
Sukosewu	2,06	-
Kapas	2,01	-
Bojonegoro	1,11	-
Trucuk	1,59	-
Dander	5,13	-
Ngasem	6,38	-
Gayam	2,17	-
Kalitidu	2,86	-
Malo	2,84	-
Purwosari	2,70	-
Padangan	1,82	-
Kasiman	2,25	-
Kedewan	2,45	-
Bojonegoro	100,00	-

Catatan/*Note*: ...

Sumber/*Source*: Berdasarkan Peraturan Menteri Dalam Negeri No. 66 Tahun 2011 tanggal 28 Desember 2011
Based on Minister Of Home Affairs Regulation No 66/2011, December 28, 2011


Tabel 1.1.2 **Tinggi Wilayah dan Jarak ke Ibukota, 2021**
Table **Altitude and Distance to the Capital, 2021**

Kecamatan Subdistrict	Tinggi Wilayah (mdpl) Altitude (m a.s.l)	Jarak ke Ibukota Distance to the Capital
(1)	(2)	(3)
Margomulyo	25-175	62.10
Ngraho	25-125	46.50
Tambakrejo	37.5-237.5	44.80
Ngambon	50-200	32.80
Sekar	112.5-737.5	44.30
Bubulan	62.5-275	23.00
Gondang	112.5-900	41.46
Temayang	37.5-387.5	25.80
Sugihwaras	37.5-387.5	23.92
Kedungadem	25-287.5	34.35
Kepohbaru	12.5-37.5	34.79
Baureno	6.25-50	29.73
Kanor	6.25-12.5	25.17
Sumberrejo	12.5-37.5	16.71
Balen	12.5-25	12.24
Sukosewu	12.5-37.5	16.72
Kapas	12.5-25	4.32
Bojonegoro	12.5-15	1.50
Trucuk	12.5-37.5	6.70
Dander	12.5-112.5	12.40
Ngasem	25-112.5	22.40
Gayam	25-50	26.30
Kalitidu	12.5-37.5	15.00
Malo	18.75-250	20.10
Purwosari	25-75	29.20
Padangan	25-50	32.50
Kasiman	25-75	35.00
Kedewan	50-312.5	40.00

Catatan/Note: ...

Sumber/Source: Dinas PU Bina Marga dan Tata Ruang Kabupaten Bojonegoro

PEMERINTAHAN



GOVERNMENT



<https://bojonegoro.orokab.go.id>

PENJELASAN TEKNIS

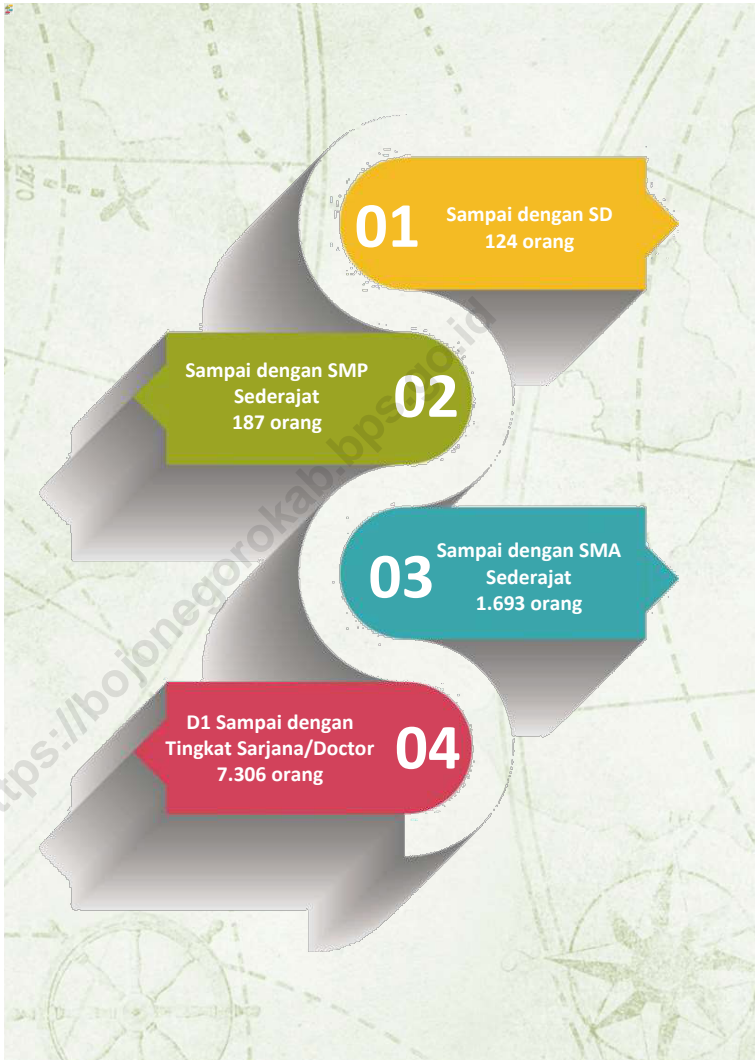
1. Data Pemerintahan yang tersaji pada bab ini bersumber dari Dinas Pemberdayaan Masyarakat Desa Kabupaten Bojonegoro (DPMD) dan Badan Kepegawaian Pendidikan dan Pelatihan Kabupaten Bojonegoro.
2. Data yang bersumber dari DPMD meliputi banyaknya kelurahan/desa, dusun/ lingkungan, RW/ RT per kecamatan dan tingkat pendidikan kepala desa, lurah, sekretaris desa selama empat tahun terakhir. Disajikan pula banyaknya desa menurut tingkatannya per kecamatan.
3. Badan Kepegawaian Pendidikan dan Pelatihan menyajikan data pegawai negeri sipil menurut golongan, status dan tingkat pendidikan selama dua tahun terakhir.

TECHNICAL NOTES

1. *The administration data presented in this chapter is derived from rural community development agency of Bojonegoro and Employment, Education and Coaching Service Agency of Bojonegoro Regency.*
2. *Data sourced from BPMD covers many villages / rural, village / neighborhood, RW / RT per Regency and the educational level of the village, headman, village secretary during the last four years. Also presented according to the number of villages per Regency levels.*
3. *Contribution data from the Regional Employment Board presents data of civil servants according to class, status and level of education over the last two years.*

Gambar 2.1
Figures


Jumlah PNS di Kabupaten Bojonegoro, 2021
Number of Civil Servants of Bojonegoro Regency, 2021



Sumber/Source: Badan Kepegawaian, Pendidikan dan Pelatihan Kabupaten Bojonegoro/
Government Official Administration Board of Bojonegoro

Gambar 2.2
Figures

Administrasi Daerah Kabupaten Bojonegoro, 2021
Regional Administration of Bojonegoro Regency, 2021



Sumber/Source: Badan Kepegawaian, Pendidikan dan Pelatihan Kabupaten Bojonegoro
Government Official Administration Board of Bojonegoro

2.1 WILAYAH ADMINISTRATIF ADMINISTRATIVE AREA

Tabel 2.1.1 **Jumlah Desa/Kelurahan Menurut Kecamatan 2017–2021**
Table 2.1.1 **Number of Villages/Kelurahan by Subdistrict, 2017–2021**

Kecamatan Subdistrict	2017	2018	2019	2020	2021
(1)	(2)	(3)	(4)	(5)	(6)
Margomulyo	6	6	6	6	6
Ngraho	16	16	16	16	16
Tambakrejo	18	18	18	18	18
Ngambon	5	5	5	5	5
Sekar	6	6	6	6	6
Bubulan	5	5	5	5	5
Gondang	7	7	7	7	7
Temayang	12	12	12	12	12
Sugihwaras	17	17	17	17	17
Kedungadem	23	23	23	23	23
Kepohbaru	25	25	25	25	25
Baureno	25	25	25	25	25
Kanor	25	25	25	25	25
Sumberrejo	26	26	26	26	26
Balen	23	23	23	23	23
Sukosewu	14	14	14	14	14
Kapas	21	21	21	21	21
Bojonegoro	18	18	18	18	18
Trucuk	12	12	12	12	12
Dander	16	16	16	16	16
Ngasem	17	17	17	17	17
Gayam	12	12	12	12	12
Kalitidu	18	18	18	18	18
Malo	20	20	20	20	20
Purwosari	12	12	12	12	12
Padangan	16	16	16	16	16
Kasiman	10	10	10	10	10
Kedewan	5	5	5	5	5
Bojonegoro	430	430	430	430	430

Sumber/Source: Dinas Pemberdayaan Masyarakat dan Desa Kabupaten Bojonegoro

Tabel 2.1.2 Jumlah Desa/Kelurahan Menurut Kecamatan 2021
Table Number of Villages/Kelurahan by Subdistrict, 2021

Kecamatan Subdistrict	Desa Village	Kelurahan Village
(1)	(2)	(3)
Margomulyo	6	-
Ngraho	16	-
Tambakrejo	18	-
Ngambon	5	-
Sekar	6	-
Bubulan	5	-
Gondang	7	-
Temayang	12	-
Sugihwaras	17	-
Kedungadem	23	-
Kepohbaru	25	-
Baureno	25	-
Kanor	25	-
Sumberrejo	26	-
Balen	23	-
Sukosewu	14	-
Kapas	21	-
Bojonegoro	7	11
Trucuk	12	-
Dander	16	-
Ngasem	17	-
Gayam	12	-
Kalitidu	18	-
Malo	20	-
Purwosari	12	-
Padangan	16	-
Kasiman	10	-
Kedewan	5	-
Bojonegoro	419	11

Sumber/Source: Dinas Pemberdayaan Masyarakat dan Desa Kabupaten Bojonegoro

Tabel 2.1.3 Jumlah Desa, Dusun, RT, dan RW menurut Kecamatan di Kabupaten Bojonegoro, 2021
Table Number of Sub-district and Sub-Regency in Bojonegoro Regency, 2021

Kecamatan Subdistrict	Desa/Kel Village	Dusun Sub-Village	RT	RW
(1)	(2)	(3)	(4)	(5)
Margomulyo	6	41	107	41
Ngraho	16	58	332	119
Tambakrejo	18	65	376	96
Ngambon	5	16	89	23
Sekar	6	35	154	60
Bubulan	5	17	86	25
Gondang	7	32	165	45
Temayang	12	37	165	41
Sugihwaras	17	56	301	90
Kedungadem	23	95	598	164
Kepohbaru	25	83	443	108
Baureno	25	90	473	167
Kanor	25	58	408	97
Sumberrejo	26	86	416	94
Balen	23	69	436	74
Sukosewu	14	42	301	57
Kapas	21	44	301	43
Bojonegoro	18	13	359	59
Trucuk	12	27	182	32
Dander	16	49	389	72
Ngasem	17	56	356	95
Gayam	12	41	198	55
Kalitidu	18	47	300	79
Malo	20	50	233	110
Purwosari	12	32	198	62
Padangan	16	38	220	58
Kasiman	10	31	180	40
Kedewan	5	13	69	18
Bojonegoro	430	1321	7835	2024

Sumber/Source: Dinas Pemberdayaan Masyarakat dan Desa Kabupaten Bojonegoro

2.2 DEWAN PERWAKILAN RAKYAT DAERAH REGIONAL HOUSE OF REPRESENTATIVE

Tabel 2.2.1 Jumlah Anggota Dewan Perwakilan Rakyat Daerah Menurut Partai Politik dan Jenis Kelamin di Kabupaten Bojonegoro, 2022
Number of Regional House of Representatives's Members by Political Parties and Sex in Bojonegoro Regency 2022

Partai Politik <i>Political Parties</i>	Laki-laki <i>Male</i>	Perempuan <i>Female</i>	Jumlah <i>Total</i>
(1)	(2)	(3)	(4)
Partai Kebangkitan Bangsa	10	0	10
Partai Gerakan Indonesia Raya (Gerindra)	5	1	6
Partai Demokrasi Indonesia Perjuangan (PDI Perjuangan)	4	1	5
Partai Golongan Karya (Golkar)	3	2	5
Partai Nasional Demokrat (NasDem)	2	1	3
Partai Gerakan Perubahan Indonesia	1	0	1
Partai Keadilan Sejahtera (PKS)	2	0	2
Partai Persatuan Indonesia	2	0	2
Partai Persatuan Pembangunan (PPP)	4	0	4
Partai Amanat Nasional (PAN)	3	0	3
Partai HANURA	1	0	1
Partai Demokrat (PD)	6	0	6
Partai Keadilan dan Persatuan Indonesia	2	0	2
Bojonegoro	45	5	50

Catatan/Note: ...

Sumber/Source: Kantor DPRD Kabupaten Bojonegoro

2.3 SUMBER DAYA MANUSIA HUMAN RESOURCES

Tabel 2.2.1 Jumlah Pegawai Negeri Sipil Menurut Jabatan dan Jenis Kelamin, Desember 2020 dan Desember 2021
Number of Civil Servants by Occupation and Sex, Desember 2020 dan Desember 2021

Jabatan <i>Occupation</i>	2020		Jumlah <i>Total</i>
	Laki-laki <i>Male</i>	Perempuan <i>Female</i>	
(1)	(2)	(3)	(4)
Fungsional Tertentu <i>Specific Functional</i>	2413	3731	6148
Fungsional Umum <i>Staf General Functional</i>	1310	686	1996
Struktural/ <i>Structural</i>			
Eselon V/5th Echelon	0	0	0
Eselon IV/4th Echelon	347	202	549
Eselon III/3rd Echelon	152	44	196
Eselon II/2nd Echelon	26	10	36
Eselon I/1st Echelon	0	0	0
Jumlah/<i>Total</i>	4248	4673	8925

Lanjutan Tabel/*Continued Table 2.2.1*

Jabatan <i>Occupation</i>	2021		Jumlah <i>Total</i>
	Laki-laki <i>Male</i>	Perempuan <i>Female</i>	
(1)	(5)	(6)	(7)
Fungsional Tertentu <i>Specific Functional</i>	2135	3304	5439
Fungsional Umum <i>Staf General Functional</i>	1235	864	2099
Struktural/ <i>Structural</i>			
Eselon V/5th Echelon	0	0	0
Eselon IV/4th Echelon	338	213	551
Eselon III/3rd Echelon	145	41	186
Eselon II/2nd Echelon	23	9	32
Eselon I/1st Echelon	0	0	0
Jumlah/<i>Total</i>	3876	4431	8307

Sumber/*Source*: ...Badan Kepegawaian, Pendidikan dan Pelatihan Kabupaten Bojonegoro
 Government Official Administration Board of Bojonegoro

Tabel
Table 2.2.2**Jumlah Pegawai Negeri Sipil Menurut Tingkat Pendidikan dan Jenis Kelamin, Desember 2020 dan Desember 2021**
Number of Civil Servants by Educational Level and Sex
December 2020 and December 2021

Tingkat Pendidikan <i>Educational Level</i>	2020		
	Laki-laki <i>Male</i>	Perempuan <i>Female</i>	Jumlah <i>Total</i>
(1)	(2)	(3)	(4)
Sampai dengan SD <i>Up to Primary School</i>	80	22	102
SMP/Sederajat <i>General Vocational Junior High School</i>	134	14	148
SMA/Sederajat <i>General/Vocational Senior High School</i>	992	466	1458
Diploma I, II/Akta I, II <i>Diploma I, II/Akta I, II</i>	219	495	714
Diploma III/Akta III/Sarjana Muda <i>Diploma III/Akta III/Bachelor</i>	241	735	976
Tingkat Sarjana/Doktor/Ph.D <i>University Graduates</i>	2585	2942	5527
Jumlah/Total	4251	4674	8925

Sumber/Source: ...Badan Kepegawaian, Pendidikan dan Pelatihan Kabupaten Bojonegoro
Government Official Administration Board of Bojonegoro

Lanjutan Tabel/*Continued Table 2.2.2*

Tingkat Pendidikan <i>Educational Level</i>	2021		
	Laki-laki <i>Male</i>	Perempuan <i>Female</i>	Jumlah <i>Total</i>
(1)	(2)	(3)	(4)
Sampai dengan SD <i>Up to Primary School</i>	69	20	89
SMP/Sederajat <i>General Vocational Junior High School</i>	123	14	137
SMA/Sederajat <i>General/Vocational Senior High School</i>	869	381	1250
Diploma I, II/Akta I, II <i>Diploma I, II/Akta I, II</i>	144	367	511
Diploma III/Akta III/Sarjana Muda <i>Diploma III/Akta III/Bachelor</i>	229	708	937
Tingkat Sarjana/Doktor/Ph.D <i>University Graduates</i>	2442	2941	5383
Jumlah/Total	3876	4430	8307

Sumber/Source: Badan Kepegawaian, Pendidikan dan Pelatihan Kabupaten Bojonegoro/
Government Official Administration Board of Bojonegoro

Tabel
Table 2.2.3

**Jumlah Pegawai Negeri Sipil Menurut Tingkat
Kepangkatan dan Jenis Kelamin, Desember 2020 dan
Desember 2021**
*Number of Civil Servants by Hierarchy and Sex, December
2020 and December 2021*

Pangkat/Golongan/Ruang <i>Hierarchy</i>	2020		
	Laki-laki <i>Male</i>	Perempuan <i>Female</i>	Jumlah <i>Total</i>
(1)	(2)	(3)	(4)
1. I/A (Juru Muda)	0	0	0
2. I/B (Juru Muda Tingkat I)	7	2	9
3. I/C (Juru)	17	4	21
4. I/D (Juru Tingkat I)	86	19	105
Golongan I/Range I	110	25	135
5. II/A (Pengatur Muda)	52	5	57
6. II/B (Pengatur Muda Tingkat I)	152	88	240
7. II/C (Pengatur)	334	277	611
8. II/D (Pengatur Tingkat I)	364	254	618
Golongan II/Range II	902	624	1526
9. III/A (Penata Muda)	473	976	1449
10. III/B (Penata Muda Tingkat I)	506	801	1307
11. III/C (Penata)	296	367	663
12. III/D (Penata Tingkat I)	512	493	1005
Golongan III/Range III	1787	2637	4424
13. IV/A (Pembina)	399	310	709
14. IV/B (Pembina Tingkat I)	984	1049	2033
15. IV/C (Pembina Utama Muda)	66	29	95
16. IV/D (Pembina Utama Madya)	3	0	3
17. IV/E (Pembina Utama)	0	0	0
Golongan IV/Range IV	1452	1388	2840
Jumlah/Total	4251	4674	8925

Sumber/Source: ...Badan Kepegawaian, Pendidikan dan Pelatihan Kabupaten Bojonegoro
Government Official Administration Board of Bojonegoro

Lanjutan Tabel/*Continued Table 2.2.3*

Pangkat/Golongan/Ruang <i>Hierarchy</i>	2021		
	Laki-laki <i>Male</i>	Perempuan <i>Female</i>	Jumlah <i>Total</i>
(1)	(5)	(6)	(7)
1. I/A (Juru Muda)	0	0	0
2. I/B (Juru Muda Tingkat I)	1	0	1
3. I/C (Juru)	11	5	16
4. I/D (Juru Tingkat I)	88	20	108
Golongan I/Range I	100	25	125
5. II/A (Pengatur Muda)	24	1	25
6. II/B (Pengatur Muda Tingkat I)	165	90	255
7. II/C (Pengatur)	224	246	470
8. II/D (Pengatur Tingkat I)	412	263	675
Golongan II/Range II	825	600	1425
9. III/A (Penata Muda)	314	619	933
10. III/B (Penata Muda Tingkat I)	612	1092	1704
11. III/C (Penata)	257	323	580
12. III/D (Penata Tingkat I)	482	492	974
Golongan III/Range III	1665	2526	4191
13. IV/A (Pembina)	372	328	700
14. IV/B (Pembina Tingkat I)	848	912	1760
15. IV/C (Pembina Utama Muda)	63	39	102
16. IV/D (Pembina Utama Madya)	3	1	4
17. IV/E (Pembina Utama)	0	0	0
Golongan IV/Range IV	1286	1280	2566
Jumlah/Total	3876	4431	8307

Sumber/Source: Badan Kepegawaian, Pendidikan dan Pelatihan Kabupaten Bojonegoro /
Government Official Administration Board of Bojonegoro

2.4 KEUANGAN PEMERINTAH GOVERNMENT FINANCE

Tabel 2.4.1 Realisasi Pendapatan Pemerintah Kabupaten Bojonegoro Menurut Jenis Pendapatan (ribu rupiah), 2018–2021
Table 2.4.1 Actual Bojonegoro Regency Government Revenues by Kind of Revenues (thousand rupiahs), 2018–2021

Jenis Pendapatan/Kind of Revenues	2018	2019
(1)	(2)	(3)
I. Pendapatan Asli Daerah (PAD)	424 019 659	558 959 871
I.1. Pajak Daerah	94 161 051	109 262 437
I.2. Retribusi Daerah	19 803 179	28 747 131
I.3. Laba Perusahaan Daerah	20 224 734	16 816 224
I.4. Lain-lain PAD Yang Sah	289 830 696	404 134 079
II. Pendapatan Transfer	4 303 352 910	4 101 038 073
II.1. Pendapatan Transfer Pusat	4 148 275 268	3 913 846 540
II.1.1. Dana Perimbangan	3 597 165 060	3 513 469 237
II.1.1.1. DBH Pajak/Bukan Pajak	2 532 807 898	2 175 573 933
II.1.1.2. Dana Alokasi Umum (DAU)	932 357 599	966 444 954
II.1.1.3. Dana Alokasi Khusus (DAK)	131 999 563	371 450 350
II.1.2. Dana Insentif Daerah (DID)	234 745 740	33 175 993
II.1.3. Dana Desa (DD)	316 364 467	367 201 310
II.2. Pendapatan Transfer Prov.	155 077 642	187 191 533
II.2.1. Pendapatan Bagi Hasil	142 918 742	173 083 787
II.2.2. Bantuan Keuangan	12 158 900	14 107 746
III. Lain-lain Pendapatan Daerah Yang Sah	99 565 720	88 789 160
III.1. Lain-lain Pendapatan Sesuai Dengan Ketentuan Perundang-undangan.	99 565 720	88 789 160
III.1.1. Dana BOS	99 565 720	88 789 160
III.1.2. JKN Kapitasi	-	-
Jumlah/Total	4 826 938 289	4 748 787 104

Lanjutan Tabel/*Continued Table 2.4.1*

Jenis Pendapatan/ <i>Kind of Revenues</i>	2020	2021
(1)	(4)	(5)
I. Pendapatan Asli Daerah (PAD)	720 983 920	956 253 711
I.1. Pajak Daerah	116 294 021	138 625 431
I.2. Retribusi Daerah	28 250 254	32 221 220
I.3. Laba Perusahaan Daerah	143 501 370	398 273 820
I.4. Lain-lain PAD Yang Sah	432 938 275	387 133 240
II. Pendapatan Transfer	3 335 891 724	4 783 858 759
II.1. Pendapatan Transfer Pusat	3 180 169 502	4 578 724 112
II.1.1. Dana Perimbangan	2 754 723 650	4 190 666 246
II.1.1.1. DBH Pajak/Bukan Pajak	1 548 174 633	3 030 180 437
II.1.1.2. Dana Alokasi Umum (DAU)	875 289 898	870 125 915
II.1.1.3. Dana Alokasi Khusus (DAK)	331 259 119	290 359 895
II.1.2. Dana Insentif Daerah (DID)	63 247 800	25 924 063
II.1.3. Dana Desa (DD)	362 198 052	362 133 802
II.2. Pendapatan Transfer Prov.	155 722 222	205 134 647
II.2.1. Pendapatan Bagi Hasil	142 572 207	191 998 209
II.2.2. Bantuan Keuangan	13 150 016	13 136 438
III. Lain-lain Pendapatan Daerah Yang Sah	108 650 540	164 494 796
III.1. Lain-lain Pendapatan Sesuai Dengan Ketentuan Perundang-undangan.	108 650 540	164 494 796
III.1.1. Dana BOS	108 650 540	98 630 816
III.1.2. JKN Kapitasi	-	65 863 980
Jumlah/Total	4 165 526 184	5 904 607 266

Catatan/*Note*: ...Sumber/*Source*: Badan Pendapatan Daerah Kabupaten Bojonegoro

Tabel
Table 2.4.2**Realisasi Belanja Pemerintah Kabupaten Bojonegoro
Menurut Jenis Belanja (ribu rupiah), 2018–2021
Actual Bojonegoro Regency Government Expenditures by
Kind of Expenditures (thousand rupiahs), 2018–2021**

Jenis Pendapatan Kind of Revenues	2018	2019
(1)	(2)	(3)
1. Belanja Tidak Langsung/Indirect Expenditures	1 812 324 871,30	2 423 283 399,77
1.1 Belanja Pegawai/Personnel Expenditures	1 017 533 334,03	1 058 724 416,04
1.2 Belanja Bunga/Interest Expenditures	-	-
1.3 Belanja Subsidi/Subsidies Expenditures	75 600,00	-
1.4 Belanja Hibah/Grant Expenditures	127 732 077,28	162 422 857,53
1.5 Belanja Bantuan Sosial/Social Aid Expenditures	3 997 500,00	18 113 000,00
1.6 Belanja Bagi Hasil/Sharing Fund Expenditure	12 379 745,27	15 232 584,48
1.7 Belanja Bantuan Keuangan/Financial Aids Expenditures	650 552 280,11	1 168 158 541,72
1.8 Belanja Tidak Terduga/Unpredicted Expenditures	54 334,60	632 000,00
2. Belanja Langsung/Direct Expenditures	1 273 100 599,45	2 161 784 241,57
2.1 Belanja Pegawai/Personnel Expenditures	-	-
2.2 Belanja Barang dan Jasa/Goods and Services Expenditures	671 762 552,37	857 025 938,44
2.3 Belanja Modal/Capital Expenditure	601 338 047,08	1 304 758 303,13
Jumlah/Total	3 085 425 470,75	4 585 067 641,34

Lanjutan Tabel/*Continued Table 2.4.2*

Jenis Pendapatan <i>Kind of Revenues</i>	2020	2021
(1)	(4)	(5)
1. Belanja Tidak Langsung/<i>Indirect Expenditures</i>	2 052 291 874,00	2 451 888 987,68
1.1 Belanja Pegawai/ <i>Personnel Expenditures</i>	1 216 578 229,01	1 003 863 956,33
1.2 Belanja Bunga/ <i>Interest Expenditures</i>	-	-
1.3 Belanja Subsidi/ <i>Subsidies Expenditures</i>	-	-
1.4 Belanja Hibah/ <i>Grant Expenditures</i>	191 359 064,58	335 617 206,43
1.5 Belanja Bantuan Sosial/ <i>Social Aid Expenditures</i>	33 001 936,00	205 101 013,53
1.6 Belanja Bagi Hasil/ <i>Sharing Fund Expenditure</i>	15 826 142,82	14 489 365,79
1.7 Belanja Bantuan Keuangan/ <i>Financial Aids Expenditures</i>	590 303 002,68	858 197 768,00
1.8 Belanja Tidak Terduga/ <i>Unpredicted Expenditures</i>	5 223 498,90	34 619 677,61
2. Belanja Langsung/<i>Direct Expenditures</i>	2 306 331 689,02	2 635 030 552,47
2.1 Belanja Pegawai/ <i>Personnel Expenditures</i>	-	-
2.2 Belanja Barang dan Jasa/ <i>Goods and Services Expenditures</i>	913 517 193,64	1 015 098 124,61
2.3 Belanja Modal/ <i>Capital Expenditure</i>	1 392 814 495,39	1 619 932 427,86
Jumlah/<i>Total</i>	4 358 623 563,02	5 086 919 540,15

Catatan/*Note*: ...Sumber/*Source*: Badan Pengelola Keuangan dan Aset Daerah Kabupaten Bojonegoro

<https://bojonegorokab.bps.go.id>

PENDUDUK DAN KETENAGAKERJAAN

3

POPULATION AND EMPLOYMENT



PENJELASAN TEKNIS**TECHNICAL NOTES**

1. Data kependudukan yang ditampilkan dalam buku ini meliputi dua sumber, yaitu data penduduk hasil Sensus Penduduk 2021 yang dilakukan BPS dan data penduduk hasil registrasi yang dilakukan oleh Dinas Kependudukan dan Pencatatan Sipil. Ada kemungkinan data dari kedua sumber tersebut mengalami perbedaan yang disebabkan adanya perbedaan pada metodologi, konsep definisi, dan cara pengumpulannya. Registrasi penduduk meliputi kegiatan pencatatan dan pelaporan data kependudukan yang terdiri dari kelahiran, kematian, serta statistik kependudukan lainnya, yang dilakukan mulai tingkat desa/ kelurahan hingga tingkat provinsi. Kegiatan registrasi dilakukan guna menjembatani ketersediaan pada data kependudukan setiap tahunnya. Karena data yang diperoleh dari hasil Sensus Penduduk (SP) setiap 10 tahun sekali dan Survei Penduduk antar Sensus (SUPAS) setiap 5 tahun sekali.
 2. Pada bab ini disajikan data hasil Sensus Penduduk (SP) 2021 berupa jumlah penduduk menurut jenis kelamin, jumlah penduduk menurut kesesuaian alamat KK/KTP dengan tempat tinggal, dan rasio jenis kelamin
1. *Population data displayed in this book includes two sources, namely population data from the 2021 Population Census conducted by BPS and population data resulting from registration conducted by the Population and Civil Registration Service. There is a possibility that data from the two sources may experience differences due to differences in methodologies, concept definitions, and methods of collection. Population registration includes recording and reporting of population data consisting of births, deaths, and other population statistics, which are carried out from the village / village level. Kelurahan to the provincial level. Registration activities are carried out to bridge the availability of population data each year. Because the data obtained from the results of the Population Census (SP) every 10 years and the Inter-Census Population Survey (SUPAS) every 5 years.*
 2. *In this chapter, data on the results of the 2021 Population Census (SP) are presented in the form of population according to gender, population according to the suitability of address of KK / KTP with residence, and sex ratio according to district.*

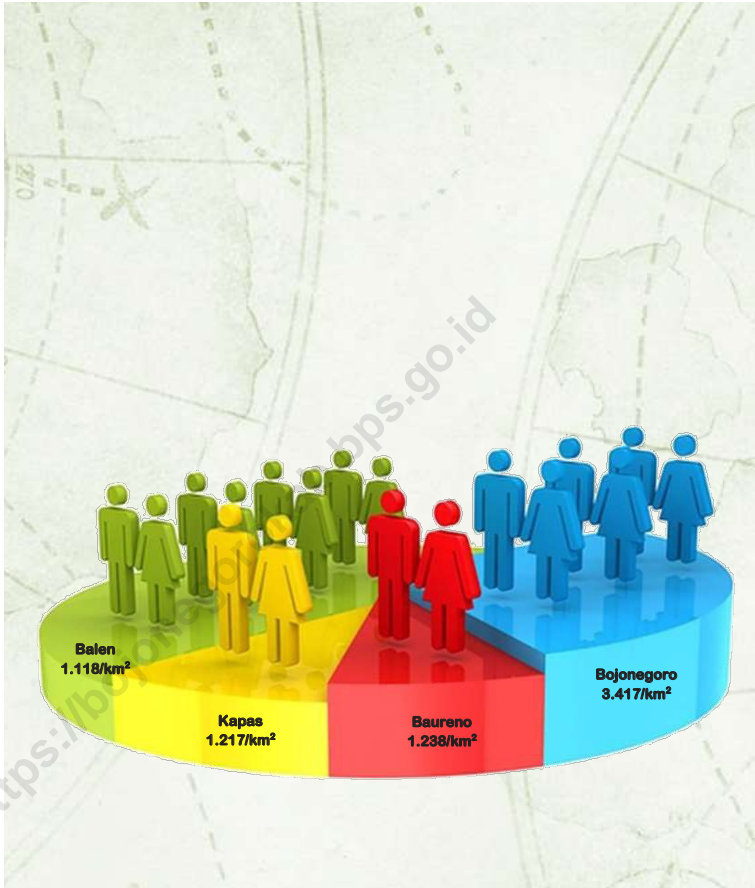
- menurut kecamatan.
 3. Data hasil registrasi penduduk yang diperoleh dari Dinas Kependudukan dan Pencatatan Sipil berupa jumlah penduduk dan laju pertumbuhan penduduk, kepadatan penduduk, jumlah rumah tangga, jumlah penduduk menurut kelompok umur, serta jumlah dan penerimaan akte kelahiran maupun kematian.
 4. Sedangkan data yang berasal dari Dinas Perindustrian dan Tenaga Kerja berupa data perkembangan kesempatan kerja (kumulatif) menurut lapangan usaha, upah tenaga kerja borongan dan musiman menurut sektor, serta perkembangan bursa tenaga kerja di Kabupaten Bojonegoro.
 5. Pelaksanaan registrasi penduduk dilaksanakan oleh aparatur pemerintahan daerah di setiap provinsi, sedangkan untuk Sensus Penduduk dilakukan oleh Badan Pusat Statistik secara serempak di seluruh Indonesia.
 6. Konsep yang dilakukan oleh BPS berupa penggabungan antara *de facto* dan *de jure*.
 7. Untuk data kependudukan sekarang, data hasil dari Sensus Penduduk dianggap paling lengkap karena mencakup penduduk yang tidak memiliki daftar registrasi berupa KTP/KK. Namun, Sensus Penduduk tidak
3. *Population registration data obtained from the Department of Population and Civil Registration are in the form of population and population growth rate, population density, number of households, population by age group, and number and receipt of birth and death certificates.*
 4. *Meanwhile, data from the Department of Industry and Manpower is in the form of data on the development of employment opportunities (cumulative) according to business fields, piece-rate and seasonal labor wages by sector, as well as the development of the labor market in Bojonegoro Regency.*
 5. *The population registration is carried out by regional government officials in each province, while the Population Census is carried out by the Central Statistics Agency simultaneously throughout Indonesia.*
 6. *The concept adopted by BPS is in the form of a merger between de facto and de jure.*
 7. *For current population data, the result data from the Population Census is considered the most complete because it includes residents who do not have a registration list in the form of KTP / KK. However, the Population*

bisa dilakukan setiap tahun. diakibatkan biaya dan waktu yang cukup besar.

Census cannot be conducted every year. caused by considerable cost and time.

<https://bojonegorokab.bps.go.id>

Gambar 3.1 **Kepadatan Tertinggi di Kabupaten Bojonegoro, 2021**
Figures *Population Density in Bojonegoro Regency, 2021*



Sumber/Source: BPS Sensus Penduduk 2021/BPS Cencuc 2021

Gambar 3.2
Figures

Tenaga Kerja Terbanyak menurut Sektor, 2021
Largest Labour by Sectors, 2021



Catatan/Note:

Sumber/Source: Dinas Perindustrian dan Tenaga Kerja Kabupaten Bojonegoro/Industry and Employee Service of Bojonegoro Regency

3.1 PENDUDUK POPULATION

Tabel 3.1.1 Jumlah Penduduk menurut Kecamatan dan Jenis Kelamin di Kabupaten Bojonegoro, 2021
Table 3.1.1 Population by Gender in Bojonegoro Regency, 2021

Kecamatan Subdistrict	Laki-laki Male	Perempuan Female	Jumlah Total
(1)	(2)	(3)	(4)
Margomulyo	11 582	11 703	23 285
Ngraho	23 885	23 620	47 505
Tambakrejo	28 303	27 879	56 182
Ngambon	6 002	5 877	11 879
Sekar	14 460	14 084	28 544
Bubulan	7 707	7 810	15 517
Gondang	13 187	12 746	25 933
Temayang	18 583	18 606	37 189
Sugihwaras	23 628	23 452	47 080
Kedungadem	42 094	42 161	84 255
Kepohbaru	33 880	33 144	67 024
Baureno	42 195	41 030	83 225
Kanor	31 055	30 505	61 560
Sumberrejo	36 283	35 968	72 251
Balen	33 904	33 486	67 390
Sukosewu	22 040	21 739	43 779
Kapas	28 356	27 737	56 093
Bojonegoro	43 274	44 289	87 563
Trucuk	19 664	19 600	39 264
Dander	43 272	42 784	86 056
Ngasem	31 183	30 467	61 650
Gayam	17 005	16 828	33 833
Kalitidu	25 793	25 578	51 371
Malo	15 902	15 996	31 898
Purwosari	15 466	15 267	30 733
Padangan	22 446	22 291	44 737
Kasiman	15 913	16 001	31 914
Kedewan	6 704	6 845	13 549
Hasil SP/SP Result	673 766	667 493	1 341 259

Catatan/Note: Hasil Sensus Penduduk 2021

Sumber/Source: Badan Pusat Statistik Kabupaten Bojonegoro/Population and Civil Registration Agency Bojonegoro Regency

Tabel 3.1.2
Table

Jumlah Penduduk dan Laju Pertumbuhan Penduduk menurut Kecamatan di Kabupaten Bojonegoro, 2020-2021
Population and Population Growth Rate by District in Bojonegoro Regency, 2020-2021

Kecamatan Subdistrict	Penduduk 2020 Population 2020	Penduduk 2021 Population 2021	Laju Pertumbuhan Penduduk Population Growth Rate
(1)	(2)	(3)	(4)
Margomulyo	22.798	23.285	2,14
Ngraho	45.976	47.505	3,33
Tambakrejo	54.478	56.182	3,13
Ngambon	11.624	11.879	2,19
Sekar	27.411	28.544	4,13
Bubulan	15.005	15.517	3,41
Gondang	24.980	25.933	3,82
Temayang	35.932	37.189	3,50
Sugihwaras	46.439	47.080	1,38
Kedungadem	82.112	84.255	2,61
Kepohbaru	64.912	67.024	3,25
Baureno	80.183	83.225	3,79
Kanor	59.637	61.560	3,22
Sumberrejo	70.017	72.251	3,19
Balen	65.813	67.390	2,40
Sukosewu	42.448	43.779	3,14
Kapas	54.975	56.093	2,03
Bojonegoro	84.967	87.563	3,06
Trucuk	38.150	39.264	2,92
Dander	83.979	86.056	2,47
Ngasem	59.605	61.650	3,43
Gayam	32.555	33.833	3,93
Kalitidu	50.102	51.371	2,53
Malo	30.654	31.898	4,06
Purwosari	29.676	30.733	3,56
Padangan	43.479	44.737	2,89
Kasiman	30.731	31.914	3,85
Kedewan	12.997	13.549	4,25
Hasil Registrasi/Registration Result	1 301 635	1 341 259	3,04

Catatan/Note:

Sumber/Source: Dinas Kependudukan dan Pencatatan Sipil Kab. Bojonegoro Tahun 2022/Department of Population and Civil Registration Kab. Bojonegoro in 2022

Tabel
Table 3.1.3

**Kepadatan Penduduk menurut Kecamatan di Kabupaten
Bojonegoro, 2021**
Population Density by District in Bojonegoro Regency, 2021

Kecamatan Subdistrict	Jumlah Penduduk Population	Luas Wilayah (km ²) Area (km ²)	Kepadatan Penduduk (km ²) Population Density (km ²)
(1)	(2)	(3)	(4)
Margomulyo	23285	139,68	166,70
Ngraho	47505	71,48	664,59
Tambakrejo	56182	209,52	268,15
Ngambon	11879	48,65	244,17
Sekar	28544	130,24	219,16
Bubulan	15517	84,73	183,13
Gondang	25933	107,01	242,34
Temayang	37189	124,67	298,30
Sugihwaras	47080	87,15	540,22
Kedungadem	84255	145,15	580,47
Kepohbaru	67024	79,64	841,59
Baureno	83225	66,37	1253,96
Kanor	61560	59,78	1029,78
Sumberrejo	72251	76,58	943,47
Balen	67390	60,52	1113,52
Sukosewu	43779	47,48	922,05
Kapas	56093	46,38	1209,42
Bojonegoro	87563	25,71	3405,80
Trucuk	39264	36,71	1069,57
Dander	86056	118,36	727,07
Ngasem	61650	147,21	418,79
Gayam	33833	50,05	675,98
Kalitidu	51371	65,95	778,94
Malo	31898	65,41	487,66
Purwosari	30733	62,32	493,15
Padangan	44737	42,00	1065,17
Kasiman	31914	51,80	616,10
Kedewan	13549	56,51	239,76
Hasil Registrasi/ Registration Result	1341259	2307,06	581,37

Catatan/Note:

Sumber/Source: Dinas Kependudukan dan Pencatatan Sipil Kab. Bojonegoro Tahun 2022/Department of Population and Civil Registration Kab. Bojonegoro in 2022

Tabel
Table 3.1.4

Jumlah Rumah Tangga menurut Kecamatan di Kabupaten Bojonegoro, 2021
Number of Household by District in Bojonegoro Regency, 2021

Kecamatan Subdistrict	Rumah Tangga Household
(1)	(2)
Margomulyo	8 000
Ngraho	15 845
Tambakrejo	19 025
Ngambon	4 044
Sekar	10 074
Bubulan	5 418
Gondang	8 903
Temayang	12 694
Sugihwaras	15 204
Kedungadem	27 839
Kepohbaru	20 727
Baureno	24 976
Kanor	20 032
Sumberrejo	24 540
Balen	22 609
Sukosewu	14 624
Kapas	18 392
Bojonegoro	28 155
Trucuk	12 972
Dander	27 826
Ngasem	21 028
Gayam	11 132
Kalitidu	17 008
Malo	10 277
Purwosari	9 955
Padangan	14 521
Kasiman	10 385
Kedewan	4 349
Hasil Registrasi/Registration Result	440 554

Catatan/Note:

Sumber/Source: Dinas Kependudukan dan Pencatatan Sipil Kab. Bojonegoro Tahun 2022/Department of Population and Civil Registration Kab. Bojonegoro in 2022

Tabel
Table 3.1.5

Jumlah Penduduk menurut Kelompok Umur dan Jenis Kelamin di Kabupaten Bojonegoro, 2021
Total Population by Age Group and Gender in Bojonegoro Regency, 2021

Kelompok Umur <i>Age</i>	Jenis Kelamin/Sex		
	Laki-laki <i>Male</i>	Perempuan <i>Female</i>	Total
(1)	(2)	(3)	(4)
0-4	31368	29662	61030
5-9	46033	43355	89388
10-14	49455	46781	96236
15-19	48536	45650	94186
20-24	50635	48145	98780
25-29	50382	48286	98668
30-34	45373	45109	90482
35-39	50554	50598	101152
40-44	53599	53261	106860
45-49	50253	50908	101161
50-54	49387	50331	99718
55-59	44339	46515	90854
60-64	38263	38196	76459
>65	53930	64538	70696
Hasil Registrasi/ <i>Registration Result</i>	672715	667493	1340208

Catatan/Note:

Sumber/Source: Dinas Kependudukan dan Pencatatan Sipil Kab. Bojonegoro Tahun 2022/Department of Population and Civil Registration Kab. Bojonegoro in 2022

Tabel
Table 3.1.6

Jumlah Pengurusan Akte Kelahiran dan Akte Kematian menurut Kecamatan di Kabupaten Bojonegoro, 2021
Number of Birth and Death Certificate Arrangements by District in Bojonegoro Regency, 2021

Kecamatan Subdistrict	Kelahiran/Birth		Kematian/Death	
	Laki-laki Male	Perempuan Female	Laki-laki Male	Perempuan Female
(1)	(2)	(3)	(4)	(5)
Margomulyo	134	127	127	99
Ngraho	282	275	172	153
Tambakrejo	351	327	513	523
Ngambon	83	74	48	61
Sekar	164	160	80	118
Bubulan	102	96	106	119
Gondang	141	167	45	49
Temayang	260	223	189	224
Sugihwaras	283	257	525	574
Kedungadem	492	484	560	504
Kepohbaru	469	419	448	496
Baureno	626	641	511	504
Kanor	417	341	423	443
Sumberrejo	483	441	370	410
Balen	511	413	486	541
Sukosewu	289	251	258	279
Kapas	385	379	425	363
Bojonegoro	595	560	678	603
Trucuk	252	243	285	303
Dander	550	600	626	568
Ngasem	365	343	227	290
Gayam	231	239	185	182
Kalitidu	380	346	360	329
Malo	231	210	129	150
Purwosari	216	197	135	145
Padangan	318	316	349	315
Kasiman	221	199	172	193
Kedewan	78	88	48	47
Hasil Registrasi/Registration Result	8 909	8 416	8480	8585

Catatan/Note:

Sumber/Source: Dinas Kependudukan dan Pencatatan Sipil Kab. Bojonegoro Tahun 2022/Department of Population and Civil Registration Kab. Bojonegoro in 2022

Tabel
Table 3.1.7

**Penerimaan dari Akta-akta Pencatatan Sipil Kabupaten
Bojonegoro, 2017-2021**
Receipt of Bojonegoro Regency Civil Registration, 2017-2021

Lapangan Usaha <i>Occupation</i>	2017	2018	2019	2020	2021
(1)	(2)	(3)	(4)	(5)	(6)
Kutipan Akta Perkawinan/Copy of Married Act	45	26	45	41	46
Kutipan Akta Kelahiran Biasa/Copy of Birth Act	7 562	8 168	7 794	9 360	9399
Kutipan Akta Kelahiran Dispensasi/Copy of Dispensation Act	-	-	-	-	-
Kutipan Akta Kelahiran Terlambat /Copy of Delay Birth Act	15 073	16 306	15 973	15 214	13213
Kutipan Akta Pengakuan Anak/Copy of Children	5	-	-	1	1
Kutipan Akta Pengesahan Anak/Copy of Legal Children	6	7	-	8	14
Kutipan Akta Perceraian/Copy of Separated	7	9	9	5	6
Kutipan Akta Kematian/Copy of Death Act	270	314	922	5 130	11488
Kutipan Akta Adopsi/Copy of Adoption Act	4	6	3	-	9
Surat Keterangan/Invoice	-	-	-	-	-
Kutipan ke II/Second Copy	1	943	1 191	900	1076
Perubahan Nama/Name Changed	53	39	-	36	39
Jumlah/Total	23 026	25 818	25 937	991	35291

Catatan/Note:

Sumber/Source: Dinas Kependudukan dan Pencatatan Sipil Kab. Bojonegoro Tahun 2022/Department of Population and Civil Registration Kab. Bojonegoro in 2022

**3.2 KETENAGAKERJAAN
EMPLOYEE**

Tabel 3.2.1 **Perkembangan Kesempatan Kerja (Kumulatif) menurut Lapangan Usaha di Kabupaten Bojonegoro, 2021**
Work of Bojonegoro Vacancy by Occupation, 2021

Lapangan Usaha <i>Occupation</i>	2019	2020	2021
(1)	(2)	(3)	(4)
Pertanian/Agriculture	321440	315994	310388
Pertambangan/Quarrying	25925	20598	22357
Industri/Industries	67250	65159	55381
Listirk/Electricity	6914	5945	5871
Bangunan/Buliding	62354	60254	61823
Perdagangan/Trading	145015	142568	140751
Perhubungan/Transportation	14569	13121	12021
Keuangan/Finance	14595	12456	13047
Jasa dan Lainnya/Services and Others	167892	152463	158080
Jumlah/Total	1614512	1568277	779719

Catatan/Note:

Sumber/Source: Dinas Perindustrian dan Tenaga Kerja Kabupaten Bojonegoro/Industry and Employee Service of Bojonegoro Regency

Tabel 3.2.2 **Jumlah Perusahaan dan Tenaga Kerja menurut Sektor Usaha di Kabupaten Bojonegoro, 2021**
Table **Number of Establishment and Employee by Sector in Bojonegoro Regency, 2021**

Lapangan Usaha <i>Occupation</i>	Jumlah Perusahaan	Tenaga Kerja/ <i>Employee</i>		
		Laki-Laki <i>Male</i>	Perempuan <i>Female</i>	Jumlah <i>Total</i>
(1)	(2)	(3)	(4)	(5)
Pertanian/Agriculture	45	2087	1254	3341
Pertambangan/Quarrying	75	2894	2411	5305
Industri/Industries	125	3007	2587	5594
Listrik/Electricity	26	1086	741	1827
Bangunan/Buliding	139	1354	354	1708
Perdagangan/Trading	185	2258	2487	4745
Perhubungan/Transportation	41	894	541	1435
Keuangan/Finance	116	784	637	1421
Jasa dan Lainnya/Services and Others	197	1254	856	2110
<i>Jumlah/Total</i>	949	15618	11868	27486

Catatan/*Note*:

Sumber/*Source*: Dinas Perindustrian dan Tenaga Kerja Kabupaten Bojonegoro/Industry and Employee Service of Bojonegoro Regency

Tabel
Table 3.2.3
Upah Tenaga Kerja Borongan dan Musiman menurut Sektor di Kabupaten Bojonegoro, 2021
Worker's Salaries of Full and Regular Time of Bojonegoro Regency, 2021

Lapangan Usaha/Occupation	Bulanan/Monthly		Harian Tetap/Daily	
	Minimal/ Minimum	Maximal/ Maximum	Minimal/ Minimum	Maximal/ Maximum
(1)	(2)	(3)	(4)	(5)
Pertanian dan Perkebunan/Agriculture and Crops	1,900,000	5,000,000	90,000	160,000
Minyak, Gas Bumi, dan Pertambangan/Oil, Gas, and Mining	1,400,000	60,000,000	100,000	200,000
Rokok dan Tembakau/Cigarettes and Tobacco	1,200,000	25,021,500	50,000	180,000
Makanan dan Minuman/Food and Beverage	1,500,000	6,000,000	90,000	170,000
Tekstil dan Sandang/Textile and Clothes	1,800,000	3,000,000	80,000	140,000
Perkayuan/Wooden	1,950,000	4,500,000	90,000	170,000
Farmasi dan Kimia/Farmaceutical and Chemical	2,066,780	5,000,000	90,000	150,000
Logam dan Keramik/Metal and Ceramics	2,066,780	4,500,000	90,000	150,000
Jasa-jasa Kemasyarakatan Sosial dan Perseorangan/ Social and Individual Services	400,000	3,500,000		
Percetakan/Printing	1,400,000	3,000,000	80,000	150,000
Elektronik/Electronics	1,800,000	6,000,000	80,000	160,000
Karet dan Kulit/Rubber and Beather	2,066,780	9,000,000	90,000	150,000
Bangunan dan Pekerjaan Umum/Building and Public Work	2,000,000	4,000,000	80,000	150,000
Niaga, Bank, dan Asuransi/Trading, Banking, and Insurance	2,066,780	25,000,000	90,000	200,000
Pariwisata/Travel	1,800,000	4,000,000	80,000	150,000
Maritim/Marine	-	-	-	-
Transportasi/Transportation	2,066,780	5,000,000	90,000	200,000
Kesehatan/Healthy	1,600,000	15,000,000	80,000	200,000

Catatan/Note:

Sumber/Source: Dinas Perindustrian dan Tenaga Kerja Kabupaten Bojonegoro/Industry and Employee Service of Bojonegoro Regency

Tabel 3.2.4 **Perkembangan Bursa Tenaga Kerja di Kabupaten Bojonegoro, 2016-2021**
Table *Stack of Bojonegoro Manpower, 2016-2021*

Tahun <i>Occupation</i>	Lowongan Kerja <i>Vacancy</i>	Pencari Kerja Terdaftar <i>Job Seeker</i>	Penempatan Tenaga Kerja <i>Placement</i>	TKPMP TKMT dan Usaha Mandiri
(1)	(2)	(3)	(4)	(5)
2016	10424	5821	4769	672
2017	6038	4091	3151	370
2018	18290	4249	3188	310
2019	31876	2351	4025	333
2020	7196	1170	972	940
2021	9386	1549	1986	440

Catatan/Note:

Sumber/Source: Dinas Perindustrian dan Tenaga Kerja Kabupaten Bojonegoro/Industry and Employee Service of Bojonegoro Regency

SOSIAL DAN KESEJAHTERAAN RAKYAT



4

SOCIAL AND WELFARE

<https://bojokab.go.id>



PENJELASAN TEKNIS

1. Data yang tersaji pada bab ini meliputi data pendidikan, data keagamaan, data kesehatan, data keluarga berencana, data hukum dan data sosial lainnya
2. Data Pendidikan meliputi data jumlah sekolah, murid dan guru SD, SLTP, dan SMU menurut kecamatan. Untuk data SD sampai dengan SMU bersumber dari Dinas Pendidikan Kabupaten Bojonegoro.
3. Data yang bersumber dari Kantor Kementerian Agama Kabupaten Bojonegoro meliputi data jumlah sekolah, murid, guru rasio RA, MI, MTs, dan Madrasah Aliyah menurut kecamatan. Disajikan pula data mengenai banyaknya penduduk menurut agama, banyaknya tempat ibadah, jumlah jemaah haji.
4. Data mengenai pencapaian Akseptor KB baru dan alat kontrasepsi yang dipakai serta jumlah pasangan usia subur menurut kecamatan disajikan oleh Badan Pemberdayaan Perempuan dan Keluarga Berencana.
5. Data data mengenai hukum dan tindak kejahatan disajikan oleh pengadilan negeri, kejaksaan negeri dan kepolisian resort Bojonegoro. Sedangkan data dari Badan Penanggulangan Bencana Daerah meliputi korban jiwa meninggal akibat bencana alam

TECHNICAL NOTES

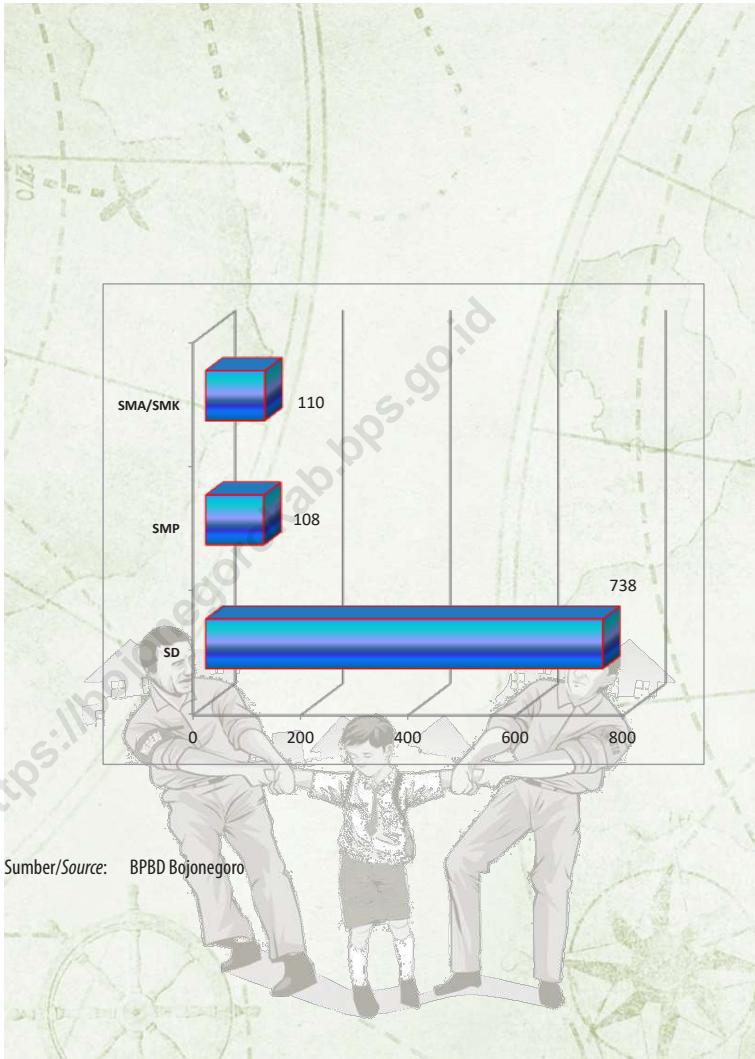
1. *The data presented in this chapter includes education, religion, health, family palnning (KB), Laws and other social data.*
2. *The data of education includes number of scholls, students, and teachers of ES, YHS, and SHS according to subdiscript.The data of ES, YHS and SHS is obtained from Education Service of Bojonegoro Regency.*
3. *Data sourced from the Office of Religious Affairs Bojonegoro includes data on the number schools, pupils, teachers and ratio of RA, MI, MTs, and Madrasah Aliyah by Regency. Also presented data on the number of population by religion, many places of worship, the number of pilgrims.*
4. *Data regarding the new KB acceptors achievement and use of contraceptives and the number of couples of childbearing age by Regencys served by the Women Empowerment and Family Planning.*
5. *Law and fact sheets on crime presented by the Regency court, the Regency attorney and the police resort Bojonegoro. Presented data from the nation united and people emergency covers ofsacrificeof earth accident by type.*

berdasarkan jenisnya.

6. Data yang berasal dari Dinas Kesehatan Kabupaten Bojonegoro meliputi banyaknya fasilitas kesehatan menurut kecamatan, jumlah tenaga kesehatan menurut keahliannya, banyaknya pengunjung klinik/ poliklinik di Rumah Sakit Umum serta data penyandang cacat dan orang jompo/ lanjut usia Daerah Kabupaten Bojonegoro. Sedangkan dari PMI cabang Bojonegoro disajikan data tentang banyaknya persediaan darah dan darah yang tersalurkan menurut golongan darah, data pendonor yang dirinci menurut jenis pendonoran.
 7. Data Keluarga Berencana meliputi data banyaknya petugas dan fasilitas KB menurut kecamatan, data penggunaan alat kontrasepsi oleh pasangan usia subur (PUS) untuk peserta KB Aktif maupun peserta KB baru, yang berasal dari badan pemberdayaan perempuan dan keluarga berencana Kabupaten Bojonegoro
6. *The data comes from the Department of Health Bojonegoro covers many health facilities in the Regency, the number of health workers according to their expertise, the number of visitors clinic / clinic at the General Hospital with data of handicapped person and decrepeit/ elderly in Bojonegoro Regency. While the PMI branch Bojonegoro presented data on the number of blood supply and blood channeled according to blood type.*
 7. *Family Planning Data include the number of data according to officials and family planning facilities Regencys, data on the use of contraceptives by couples of childbearing age (EFA) for KB Active participants and new planning participants, who came from the body of women's empowerment and family planning Bojonegoro*

<https://bojonegorokab.bps.go.id>

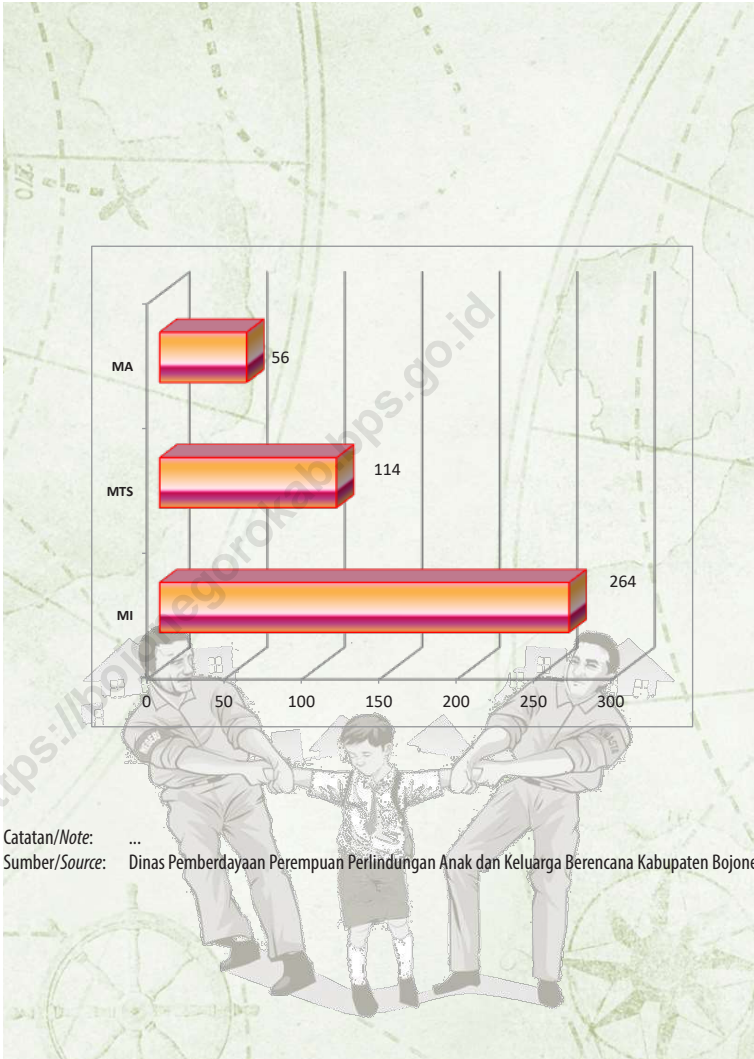
Gambar 4.1 **Banyaknya Bencana di Kabupaten Bojonegoro**
Figures **Number of Disasters in Bojonegoro Regency**



Sumber/Source: BPBD Bojonegoro

Gambar 4.2
Figures

Jumlah Pasangan Usia Subur di Kab. Bojonegoro, 2021
Number of Fertile Age Couples in Bojonegoro, 2021



4.1 PENDIDIKAN EDUCATION

Tabel 4.1.1 **Jumlah Sekolah, Guru, dan Murid Taman Kanak-Kanak (TK) di Bawah Kementerian Pendidikan dan Kebudayaan Menurut Kecamatan, 2020/2021 dan 2021/2022**
Number of Schools, Teachers, and Pupils in Kindergarten Under The Ministry of Education and Culture by Subdistrict, 2020/2021 dan 2021/2022

Kecamatan Subdistrict	Sekolah/Schools					
	Negeri/Public		Swasta/Private		Jumlah/Total	
	2020/2021	2021/2022	2020/2021	2021/2022	2020/2021	2021/2022
(1)	(2)	(3)	(4)	(5)	(6)	(7)
Margomulyo	-	-	12	13	12	13
Ngraho	-	-	17	17	17	17
Tambakrejo	-	-	22	22	22	22
Ngambon	-	-	7	7	7	7
Sekar	-	-	16	16	16	16
Bubulan	-	-	8	8	8	8
Gondang	-	-	12	12	12	12
Temayang	-	-	15	15	15	15
Sugihwaras	-	-	26	25	26	25
Kedungadem	-	-	50	50	50	50
Kepohbaru	-	-	29	29	29	29
Baureno	-	-	41	41	41	41
Kanor	-	-	29	29	29	29
Sumberrejo	-	-	43	43	43	43
Balen	1	1	34	34	35	35
Sukosewu	-	-	20	20	20	20
Kapas	1	1	27	26	28	27
Bojonegoro	1	1	40	40	41	41
Trucuk	-	-	17	17	17	17
Dander	-	-	37	37	37	37
Ngasem	-	-	25	25	25	25
Gayam	-	-	15	15	15	15
Kalitidu	-	-	31	31	31	31
Malo	-	-	23	23	23	23
Purwosari	1	1	17	17	18	18
Padangan	-	-	26	26	26	26
Kasiman	-	-	17	17	17	17
Kedewan	-	-	8	8	8	8
Bojonegoro	4	4	664	663	668	667

Lanjutan Tabel/*Continued Table 4.1.1*

Kecamatan Subdistrict	Guru ¹ /Teachers ¹					
	Negeri/Public		Swasta/Private		Jumlah/Total	
	2020/2021	2021/2022	2020/2021	2021/2022	2020/2021	2021/2022
(1)	(8)	(9)	(10)	(11)	(12)	(13)
Margomulyo	-	-	26	27	26	27
Ngraho	-	-	51	44	51	44
Tambakrejo	-	-	44	45	44	45
Ngambon	-	-	18	17	18	17
Sekar	-	-	32	32	32	32
Bubulan	-	-	16	17	16	17
Gondang	-	-	33	32	33	32
Temayang	-	-	36	34	36	34
Sugihwaras	-	-	52	48	52	48
Kedungadem	-	-	108	106	108	106
Kepohbaru	-	-	65	65	65	65
Baureno	-	-	78	76	78	76
Kanor	-	-	69	67	69	67
Sumberrejo	-	-	123	110	123	110
Balen	8	6	64	60	72	66
Sukosewu	-	-	57	52	57	52
Kapas	8	5	69	67	77	72
Bojonegoro	7	6	202	184	209	190
Trucuk	-	-	48	47	48	47
Dander	-	-	99	91	99	91
Ngasem	-	-	59	56	59	56
Gayam	-	-	40	38	40	38
Kalitidu	-	-	90	84	90	84
Malo	-	-	45	44	45	44
Purwosari	9	8	53	53	62	61
Padangan	-	-	65	63	65	63
Kasiman	-	-	66	55	66	55
Kedewan	-	-	22	21	22	21
Bojonegoro	32	25	1 730	1 635	1 762	1 660

Lanjutan Tabel/Continued Table 4.1.1

Kecamatan Subdistrict	Murid/Students					
	Negeri/Public		Swasta/Private		Jumlah/Total	
	2020/2021	2021/2022	2020/2021	2021/2022	2020/2021	2021/2022
(1)	(14)	(15)	(16)	(17)	(18)	(19)
Margomulyo	-	-	351	371	351	371
Ngraho	-	-	545	517	545	517
Tambakrejo	-	-	816	787	816	787
Ngambon	-	-	197	212	197	212
Sekar	-	-	590	552	590	552
Bubulan	-	-	271	255	271	255
Gondang	-	-	384	367	384	367
Temayang	-	-	446	420	446	420
Sugihwaras	-	-	1 009	931	1 009	931
Kedungadem	-	-	1 581	1 572	1 581	1 572
Kepohbaru	-	-	947	925	947	925
Baureno	-	-	1 274	1 208	1 274	1 208
Kanor	-	-	773	760	773	760
Sumberrejo	-	-	1 514	1 485	1 514	1 485
Balen	47	52	950	903	997	955
Sukosewu	-	-	664	648	664	648
Kapas	42	52	1 018	944	1 060	996
Bojonegoro	50	53	2 309	2 134	2 359	2 187
Trucuk	-	-	719	707	719	707
Dander	-	-	1 520	1 309	1 520	1 309
Ngasem	-	-	865	800	865	800
Gayam	-	-	539	536	539	536
Kalitidu	-	-	1 113	1 071	1 113	1 071
Malo	-	-	573	542	573	542
Purwosari	63	55	742	722	805	777
Padangan	-	-	934	841	934	841
Kasiman	-	-	764	697	764	697
Kedewan	-	-	333	349	333	349
Bojonegoro	202	212	23 741	22 565	23 943	22 777

Sumber/Source: Kementerian Pendidikan dan Kebudayaan, Data Semester Ganjil/Ministry of Educations and Culture, Odd Semester Data

Tabel
Table 4.1.2

**Jumlah Sekolah, Guru, dan Murid Raudatul Athfal (RA)
di Bawah Kementerian Agama Menurut Kecamatan,
2020/2021 dan 2021/2022**
*Number of Schools, Teachers, and Pupils in Raudatul Athfal
(RA) Under The Ministry of Religious Affairs by Subdistrict,
2020/2021 dan 2021/2022*

Kecamatan Subdistrict	Sekolah/Schools		Guru/Teachers		Murid/Pupils	
	2020/2021	2021/2022	2020/2021	2021/2022	2020/2021	2021/2022
(1)	(2)	(3)	(4)	(5)	(6)	(7)
Margomulyo	3	4	9	14	98	118
Ngraho	7	7	19	25	359	335
Tambakrejo	7	7	23	28	368	344
Ngambon	1	1	4	5	83	84
Sekar	2	2	4	4	30	36
Bubulan	3	3	11	13	43	50
Gondang	4	4	18	18	177	181
Temayang	7	7	23	27	325	325
Sugihwaras	8	9	19	24	182	257
Kedungadem	11	11	39	37	387	359
Kepohbaru	22	22	63	71	719	739
Baureno	22	22	73	79	1 056	1 061
Kanor	15	15	48	49	534	511
Sumberrejo	11	12	41	47	465	410
Balen	19	20	69	78	727	778
Sukosewu	14	14	42	45	437	409
Kapas	10	10	41	46	440	437
Bojonegoro	11	11	65	63	823	850
Trucuk	4	4	12	13	164	181
Dander	18	20	74	95	778	874
Ngasem	18	18	68	76	622	690
Gayam	8	8	38	35	289	289
Kalitidu	13	13	52	53	356	455
Malo	6	6	22	23	209	197
Purwosari	3	3	9	12	169	170
Padangan	6	6	29	37	267	284
Kasiman	2	2	7	8	108	88
Kedewan	1	2	2	6	65	53
Bojonegoro	256	263	924	1 031	10 280	10 565

Sumber/Source: Kementerian Pendidikan dan Kebudayaan, Data Semester Ganjil/Ministry of Educations and Culture, Odd Semester Data

Tabel
Table 4.1.3

**Jumlah Sekolah, Guru, dan Murid Sekolah Dasar (SD)
di Bawah Kementerian Pendidikan dan Kebudayaan
Menurut Kecamatan, 2020/2021 dan 2021/2022**
**Number of Schools, Teachers, and Pupils in Primary Schools
Under The Ministry of Education and Culture by Subdistrict,
2020/2021 dan 2021/2022**

Kecamatan Subdistrict	Sekolah/Schools					
	Negeri/Public		Swasta/Private		Jumlah/Total	
	2020/2021	2021/2022	2020/2021	2021/2022	2020/2021	2021/2022
(1)	(2)	(3)	(4)	(5)	(6)	(7)
Margomulyo	19	19	-	-	19	19
Ngraho	31	31	-	-	31	31
Tambakrejo	37	37	-	-	37	37
Ngambon	11	11	-	-	11	11
Sekar	23	23	-	-	23	23
Bubulan	11	11	-	-	11	11
Gondang	19	19	-	-	19	19
Temayang	25	25	-	-	25	25
Sugihwaras	28	28	1	1	29	29
Kedungadem	45	45	3	3	48	48
Kepohbaru	29	29	-	-	29	29
Baureno	38	38	2	2	40	40
Kanor	32	32	-	-	32	32
Sumberrejo	38	38	2	2	40	40
Balen	32	32	-	-	32	32
Sukosewu	18	18	-	-	18	18
Kapas	25	25	-	-	25	25
Bojonegoro	27	27	7	7	34	34
Trucuk	16	16	-	-	16	16
Dander	37	37	-	-	37	37
Ngasem	28	28	1	1	29	29
Gayam	16	16	-	-	16	16
Kalitidu	26	26	-	-	26	26
Malo	24	24	-	-	24	24
Purwosari	18	18	1	1	19	19
Padangan	23	23	1	1	24	24
Kasiman	18	18	-	-	18	18
Kedewan	11	11	-	-	11	11
Bojonegoro	705	705	18	18	723	723

Lanjutan Tabel/*Continued Table* 4.1.3

Kecamatan Subdistrict	Guru ¹ /Teachers ¹					
	Negeri/Public		Swasta/Private		Jumlah/Total	
	2020/2021	2021/2022	2020/2021	2021/2022	2020/2021	2021/2022
(1)	(8)	(9)	(10)	(11)	(12)	(13)
Margomulyo	134	118	-	-	134	118
Ngraho	242	231	-	-	242	231
Tambakrejo	276	262	-	-	276	262
Ngambon	77	70	-	-	77	70
Sekar	185	175	-	-	185	175
Bubulan	98	83	-	-	98	83
Gondang	155	137	-	-	155	137
Temayang	199	180	-	-	199	180
Sugihwaras	242	234	9	8	251	242
Kedungadem	394	381	23	24	417	405
Kepohbaru	262	243	-	-	262	243
Baureno	315	272	14	13	329	285
Kanor	296	263	-	-	296	263
Sumberrejo	302	284	24	23	326	307
Balen	273	237	-	-	273	237
Sukosewu	149	138	-	-	149	138
Kapas	222	192	-	-	222	192
Bojonegoro	312	264	113	105	418	369
Trucuk	180	163	-	-	180	163
Dander	365	330	-	-	365	330
Ngasem	223	214	9	8	232	222
Gayam	122	117	-	-	122	117
Kalitidu	211	200	-	-	211	200
Malo	173	154	-	-	173	154
Purwosari	148	142	11	11	159	153
Padangan	213	195	15	15	228	210
Kasiman	154	137	-	-	154	137
Kedewan	89	85	-	-	89	85
Bojonegoro	6 011	5 501	218	207	6 222	5 708

Lanjutan Tabel/*Continued Table* 4.1.3

Kecamatan Subdistrict	Murid/Students					
	Negeri/Public		Swasta/Private		Jumlah/Total	
	2020/2021	2021/2022	2020/2021	2021/2022	2020/2021	2021/2022
(1)	(14)	(15)	(16)	(17)	(18)	(19)
Margomulyo	1 695	1 603	-	-	1 695	1 603
Ngraho	2 912	2 680	-	-	2 912	2 680
Tambakrejo	3 584	3 473	-	-	3 584	3 473
Ngambon	801	788	-	-	801	788
Sekar	2 157	2 103	-	-	2 157	2 103
Bubulan	959	918	-	-	959	918
Gondang	1 673	1 655	-	-	1 673	1 655
Temayang	1 824	1 731	-	-	1 824	1 731
Sugihwaras	2 651	2 569	159	159	2 810	2 728
Kedungadem	4 069	3 898	308	315	4 377	4 213
Kepohbaru	2 848	2 740	-	-	2 848	2 740
Baureno	3 388	3 331	86	88	3 474	3 419
Kanor	2 592	2 504	-	-	2 592	2 504
Sumberrejo	2 891	2 746	346	333	3 237	3 079
Balen	2 628	2 466	-	-	2 628	2 466
Sukosewu	1 716	1 635	-	-	1 716	1 635
Kapas	2 870	2 766	-	-	2 870	2 766
Bojonegoro	5 413	5 176	2 329	2 219	7 742	7 395
Trucuk	2 107	2 053	-	-	2 107	2 053
Dander	4 884	4 755	-	-	4 884	4 755
Ngasem	2 495	2 383	112	110	2 607	2 493
Gayam	2 046	1 903	-	-	2 046	1 903
Kalitidu	2 661	2 608	-	-	2 661	2 608
Malo	1 913	1 857	-	-	1 913	1 857
Purwosari	2 148	2 045	224	231	2 372	2 276
Padangan	2 703	2 640	373	392	3 076	3 032
Kasiman	2 068	2 075	-	-	2 068	2 075
Kedewan	1 202	1 155	-	-	1 202	1 155
Bojonegoro	70 898	68 256	3 937	3 847	74 835	72 103

Sumber/*Source*: Kementerian Pendidikan dan Kebudayaan, Data Semester Ganjii/*Ministry of Educations and Culture, Odd Semester Data*

Tabel
Table 4.1.4

Jumlah Sekolah, Guru, dan Murid Madrasah Ibtidaiyah (MI) di Bawah Kementerian Agama Menurut Kecamatan Menurut Kecamatan, 2020/2021 dan 2021/2022
Number of Schools, Teachers, and Pupils in Madrasah Ibtidaiyah (MI) Under The Ministry of Religious Affairs by Subdistrict, 2020/2021 dan 2021/2022

Kecamatan Subdistrict	Sekolah/Schools					
	Negeri/Public		Swasta/Private		Jumlah/Total	
	2020/2021	2021/2022	2020/2021	2021/2022	2020/2021	2021/2022
(1)	(2)	(3)	(4)	(5)	(6)	(7)
Margomulyo	-	-	1	1	1	1
Ngraho	1	1	5	5	6	6
Tambakrejo	-	-	5	6	5	6
Ngambon	-	-	1	1	1	1
Sekar	-	-	2	2	2	2
Bubulan	-	-	3	3	3	3
Gondang	-	-	2	2	2	2
Temayang	-	-	8	8	8	8
Sugihwaras	-	-	10	10	10	10
Kedungadem	-	-	16	17	16	17
Kepohbaru	-	-	22	22	22	22
Baureno	-	-	21	21	21	21
Kanor	-	-	18	18	18	18
Sumberrejo	-	-	20	20	20	20
Balen	1	1	21	22	22	23
Sukosewu	-	-	16	16	16	16
Kapas	-	-	12	12	12	12
Bojonegoro	1	1	9	9	10	10
Trucuk	-	-	7	7	7	7
Dander	-	-	16	18	16	18
Ngasem	-	-	17	17	17	17
Gayam	-	-	5	5	5	5
Kalitidu	-	-	16	16	16	16
Malo	-	-	5	6	5	6
Purwosari	-	-	3	3	3	3
Padangan	-	-	4	4	4	4
Kasiman	-	-	3	3	3	3
Kedewan	-	-	-	-	-	-
Bojonegoro	3	3	268	274	271	277

Lanjutan Tabel/Continued Table 4.1.4

Kecamatan Subdistrict	Guru ¹ /Teachers ¹					
	Negeri/Public		Swasta/Private		Jumlah/Total	
	2020/2021	2021/2022	2020/2021	2021/2022	2020/2021	2021/2022
(1)	(8)	(9)	(10)	(11)	(12)	(13)
Margomulyo	-	-	9	10	9	10
Ngraho	16	22	44	55	60	77
Tambakrejo	-	-	42	52	42	52
Ngambon	-	-	10	11	10	11
Sekar	-	-	12	12	12	12
Bubulan	-	-	21	22	21	22
Gondang	-	-	16	17	16	17
Temayang	-	-	84	99	84	99
Sugihwaras	-	-	87	101	87	101
Kedungadem	-	-	153	167	153	167
Kepohbaru	-	-	197	221	197	221
Baureno	-	-	228	227	228	227
Kanor	-	-	169	188	169	188
Sumberrejo	-	-	201	243	201	243
Balen	10	16	209	220	219	236
Sukosewu	-	-	159	183	159	183
Kapas	-	-	126	156	126	156
Bojonegoro	48	57	105	121	153	178
Trucuk	-	-	79	93	79	93
Dander	-	-	169	199	169	199
Ngasem	-	-	178	219	178	219
Gayam	-	-	45	48	45	48
Kalitidu	-	-	156	175	156	175
Malo	-	-	47	55	47	55
Purwosari	-	-	37	38	37	38
Padangan	-	-	43	62	43	62
Kasiman	-	-	24	25	24	25
Kedewan	-	-	-	-	-	-
Bojonegoro	74	95	2 650	3 019	2 724	3 114

Lanjutan Tabel/Continued Table 4.1.4

Kecamatan Subdistrict	Murid/Students					
	Negeri/Public		Swasta/Private		Jumlah/Total	
	2020/2021	2021/2022	2020/2021	2021/2022	2020/2021	2021/2022
(1)	(14)	(15)	(16)	(17)	(18)	(19)
Margomulyo	-	-	127	135	127	135
Ngraho	260	260	713	782	973	1 042
Tambakrejo	-	-	503	485	503	485
Ngambon	-	-	172	183	172	183
Sekar	-	-	59	58	59	58
Bubulan	-	-	137	134	137	134
Gondang	-	-	191	196	191	196
Temayang	-	-	724	777	724	777
Sugihwaras	-	-	922	905	922	905
Kedungadem	-	-	1 685	1 588	1 685	1 588
Kepohbaru	-	-	2 236	2 181	2 236	2 181
Baureno	-	-	3 094	3 062	3 094	3 062
Kanor	-	-	1 842	1 835	1 842	1 835
Sumberrejo	-	-	2 502	2 555	2 502	2 555
Balen	151	162	1 928	1 913	2 079	2 075
Sukosewu	-	-	1 341	1 369	1 341	1 369
Kapas	-	-	1 529	1 464	1 529	1 464
Bojonegoro	919	923	1 601	1 795	2 520	2 718
Trucuk	-	-	751	753	751	753
Dander	-	-	1 784	1 853	1 784	1 853
Ngasem	-	-	1 779	1 646	1 779	1 646
Gayam	-	-	568	491	568	491
Kalitidu	-	-	1 682	1 680	1 682	1 680
Malo	-	-	463	470	463	470
Purwosari	-	-	430	433	430	433
Padangan	-	-	625	653	625	653
Kasiman	-	-	406	405	406	405
Kedewan	-	-	-	-	-	-
Bojonegoro	1 330	1 345	29 794	29 801	31 124	31 146

Sumber/Source: Kementerian Pendidikan dan Kebudayaan, Data Semester Ganji/Ministry of Educations and Culture, Odd Semester Data

Tabel
Table 4.1.5**Jumlah Sekolah, Guru, dan Murid Sekolah Menengah Pertama (SMP) di Bawah Kementerian Pendidikan dan Kebudayaan Menurut Kecamatan, 2020/2021 dan 2021/2022****Number of Schools, Teachers, and Pupils in Junior High Schools Under The Ministry of Education and Culture by Subdistrict, 2020/2021 dan 2021/2022**

Kecamatan Subdistrict	Sekolah/Schools					
	Negeri/Public		Swasta/Private		Jumlah/Total	
	2020/2021	2021/2022	2020/2021	2021/2022	2020/2021	2021/2022
(1)	(2)	(3)	(4)	(5)	(6)	(7)
Margomulyo	1	1	-	-	1	1
Ngraho	2	2	2	1	4	3
Tambakrejo	3	3	1	1	4	4
Ngambon	1	1	-	-	1	1
Sekar	2	2	1	-	3	2
Bubulan	2	2	-	-	2	2
Gondang	2	2	1	1	3	3
Temayang	2	2	1	1	3	3
Sugihwaras	2	2	2	2	4	4
Kedungadem	4	4	6	6	10	10
Kepohbaru	2	2	2	2	4	4
Baureno	3	3	2	2	5	5
Kanor	1	1	2	2	3	3
Sumberrejo	3	3	5	5	8	8
Balen	2	2	2	2	4	4
Sukosewu	1	1	3	3	4	4
Kapas	2	2	1	1	3	3
Bojonegoro	6	6	11	11	17	17
Trucuk	1	1	-	-	1	1
Dander	2	2	5	5	7	7
Ngasem	1	1	2	2	3	3
Gayam	1	1	-	-	1	1
Kalitidu	2	2	2	2	4	4
Malo	1	1	2	2	3	3
Purwosari	2	2	-	-	2	2
Padangan	2	2	-	-	2	2
Kasiman	1	1	1	1	2	2
Kedewan	1	1	-	-	1	1
Bojonegoro	55	55	54	52	109	107

Lanjutan Tabel/*Continued Table* 4.1.5

Kecamatan Subdistrict	Guru ¹ /Teachers ¹					
	Negeri/Public		Swasta/Private		Jumlah/Total	
	2020/2021	2021/2022	2020/2021	2021/2022	2020/2021	2021/2022
(1)	(8)	(9)	(10)	(11)	(12)	(13)
Margomulyo	22	24	-	-	22	24
Ngraho	40	39	10	4	50	43
Tambakrejo	58	52	14	12	72	64
Ngambon	36	33	-	-	36	33
Sekar	28	27	4	-	32	27
Bubulan	31	28	-	-	31	28
Gondang	45	43	7	7	52	50
Temayang	43	39	15	13	58	52
Sugihwaras	63	60	16	16	79	76
Kedungadem	88	85	50	59	138	144
Kepohbaru	42	42	19	18	61	60
Baureno	90	81	33	27	123	108
Kanor	47	46	13	15	60	61
Sumberrejo	82	81	50	61	132	142
Balen	72	67	16	14	88	81
Sukosewu	22	23	25	23	47	46
Kapas	58	58	9	9	67	67
Bojonegoro	245	229	121	122	366	351
Trucuk	24	22	-	-	24	22
Dander	77	71	46	41	123	112
Ngasem	37	38	16	13	53	51
Gayam	22	18	-	-	22	18
Kalitidu	65	61	14	16	79	77
Malo	28	26	22	20	50	46
Purwosari	57	55	-	-	57	55
Padangan	73	68	-	-	73	68
Kasiman	41	40	9	9	50	49
Kedewan	26	30	-	-	26	30
Bojonegoro	1 562	1 486	509	499	2 071	1 985

Lanjutan Tabel/Continued Table 4.1.5

Kecamatan Subdistrict	Murid/Students					
	Negeri/Public		Swasta/Private		Jumlah/Total	
	2020/2021	2021/2022	2020/2021	2021/2022	2020/2021	2021/2022
(1)	(14)	(15)	(16)	(17)	(18)	(19)
Margomulyo	548	535	-	-	548	535
Ngraho	778	777	25	29	803	806
Tambakrejo	1 007	938	82	80	1 089	1 018
Ngambon	770	714	-	-	770	714
Sekar	607	618	25	-	632	618
Bubulan	396	380	-	-	396	380
Gondang	618	599	130	112	748	711
Temayang	617	610	254	237	871	847
Sugihwaras	1 052	1 019	87	69	1 139	1 088
Kedungadem	1 230	1 229	580	538	1 810	1 767
Kepohbaru	623	635	129	101	752	736
Baureno	1 480	1 458	378	369	1 858	1 827
Kanor	802	777	42	32	844	809
Sumberrejo	1 347	1 268	492	833	1 839	2 101
Balen	1 393	1 403	118	114	1 511	1 517
Sukosewu	389	381	93	99	482	480
Kapas	930	941	108	127	1 038	1 068
Bojonegoro	4 519	4 433	1 972	1 913	6 491	6 346
Trucuk	570	572	-	-	570	572
Dander	1 410	1 418	603	685	2 013	2 103
Ngasem	730	685	214	219	944	904
Gayam	310	287	-	-	310	287
Kalitidu	1 326	1 306	217	188	1 543	1 494
Malo	414	417	318	336	732	753
Purwosari	1 175	1 216	-	-	1 175	1 216
Padangan	1 417	1 361	-	-	1 417	1 361
Kasiman	716	706	339	371	1 055	1 077
Kedewan	358	377	-	-	358	377
Bojonegoro	27 532	27 060	6 206	6 452	33 738	33 512

Sumber/Source: Kementerian Pendidikan dan Kebudayaan, Data Semester Ganjil/Ministry of Educations and Culture, Odd Semester Data

Tabel
Table 4.1.6

Jumlah Sekolah, Guru, dan Murid Madrasah Tsanawiyah (MTs) di Bawah Kementerian Agama Menurut Kecamatan, 2020/2021 dan 2021/2022
Number of Schools, Teachers, and Pupils in Madrasah Tsanawiyah (MTs) Under The Ministry of Religious Affairs by Subdistrict, 2020/2021 dan 2021/2022

Kecamatan Subdistrict	Sekolah/Schools					
	Negeri/Public		Swasta/Private		Jumlah/Total	
	2020/2021	2021/2022	2020/2021	2021/2022	2020/2021	2021/2022
(1)	(2)	(3)	(4)	(5)	(6)	(7)
Margomulyo	-	-	1	2	1	2
Ngraho	1	1	4	4	5	5
Tambakrejo	-	-	3	3	3	3
Ngambon	-	-	1	1	1	1
Sekar	-	-	-	-	-	-
Bubulan	-	-	2	2	2	2
Gondang	-	-	1	1	1	1
Temayang	-	-	3	3	3	3
Sugihwaras	-	-	3	3	3	3
Kedungadem	-	-	8	8	8	8
Kepohbaru	1	1	7	7	8	8
Baureno	-	-	13	13	13	13
Kanor	-	-	7	8	7	8
Sumberrejo	-	-	6	6	6	6
Balen	1	1	5	6	6	7
Sukosewu	-	-	6	7	6	7
Kapas	-	-	5	5	5	5
Bojonegoro	1	1	2	6	3	7
Trucuk	-	-	2	2	2	2
Dander	-	-	9	10	9	10
Ngasem	-	-	4	4	4	4
Gayam	-	-	3	3	3	3
Kalitidu	-	-	6	8	6	8
Malo	-	-	2	2	2	2
Purwosari	-	-	3	3	3	3
Padangan	1	1	2	3	3	4
Kasiman	-	-	2	2	2	2
Kedewan	-	-	1	1	1	1
Bojonegoro	5	5	111	123	116	128

Lanjutan Tabel/*Continued Table 4.1.6*

Kecamatan Subdistrict	Guru ¹ /Teachers ¹					
	Negeri/Public		Swasta/Private		Jumlah/Total	
	2020/2021	2021/2022	2020/2021	2021/2022	2020/2021	2021/2022
(1)	(8)	(9)	(10)	(11)	(12)	(13)
Margomulyo	-	-	5	11	5	11
Ngraho	39	47	54	62	93	109
Tambakrejo	-	-	37	39	37	39
Ngambon	-	-	12	13	12	13
Sekar	-	-	-	-	-	-
Bubulan	-	-	22	26	22	26
Gondang	-	-	19	16	19	16
Temayang	-	-	40	54	40	54
Sugihwaras	-	-	50	50	50	50
Kedungadem	-	-	94	118	94	118
Kepohbaru	48	71	101	116	149	187
Baureno	-	-	189	224	189	224
Kanor	-	-	86	130	86	130
Sumberrejo	-	-	137	151	137	151
Balen	49	57	69	97	118	154
Sukosewu	-	-	81	105	81	105
Kapas	-	-	59	71	59	71
Bojonegoro	66	75	19	66	85	141
Trucuk	-	-	23	25	23	25
Dander	-	-	182	241	182	241
Ngasem	-	-	71	79	71	79
Gayam	-	-	31	38	31	38
Kalitidu	-	-	84	130	84	130
Malo	-	-	34	44	34	44
Purwosari	-	-	38	45	38	45
Padangan	49	58	58	70	107	128
Kasiman	-	-	24	29	24	29
Kedewan	-	-	8	9	8	9
Bojonegoro	251	308	1 627	2 059	1 878	2 367

Lanjutan Tabel/*Continued Table 4.1.6*

Kecamatan Subdistrict	Murid/Students					
	Negeri/Public		Swasta/Private		Jumlah/Total	
	2020/2021	2021/2022	2020/2021	2021/2022	2020/2021	2021/2022
(1)	(14)	(15)	(16)	(17)	(18)	(19)
Margomulyo	-	-	17	43	17	43
Ngraho	724	682	628	737	1 352	1 419
Tambakrejo	-	-	293	243	293	243
Ngambon	-	-	141	131	141	131
Sekar	-	-	-	-	-	-
Bubulan	-	-	87	124	87	124
Gondang	-	-	69	75	69	75
Temayang	-	-	269	244	269	244
Sugihwaras	-	-	392	411	392	411
Kedungadem	-	-	881	821	881	821
Kepohbaru	552	474	828	755	1 380	1 229
Baureno	-	-	1 195	1 150	1 195	1 150
Kanor	-	-	762	553	762	553
Sumberrejo	-	-	2 747	2 826	2 747	2 826
Balen	592	534	637	671	1 229	1 205
Sukosewu	-	-	450	437	450	437
Kapas	-	-	440	445	440	445
Bojonegoro	969	971	121	168	1 090	1 139
Trucuk	-	-	103	108	103	108
Dander	-	-	1 527	2 608	1 527	2 608
Ngasem	-	-	781	718	781	718
Gayam	-	-	223	207	223	207
Kalitidu	-	-	851	921	851	921
Malo	-	-	565	547	565	547
Purwosari	-	-	302	318	302	318
Padangan	847	835	704	751	1 551	1 586
Kasiman	-	-	245	224	245	224
Kedewan	-	-	12	20	12	20
Bojonegoro	3 684	3 496	15 270	16 256	18 954	19 752

Sumber/Source: Kementerian Pendidikan dan Kebudayaan, Data Semester Ganji/Ministry of Educations and Culture, Odd Semester Data

Tabel
Table 4.1.7

Jumlah Sekolah, Guru, dan Murid Sekolah Menengah Atas (SMA) di Bawah Kementerian Pendidikan dan Kebudayaan Menurut Kecamatan, 2020/2021 dan 2021/2022
Number of Schools, Teachers, and Pupils in Senior High Schools Under The Ministry of Education and Culture by Subdistrict, 2020/2021 dan 2021/2022

Kecamatan Subdistrict	Sekolah/Schools					
	Negeri/Public		Swasta/Private		Jumlah/Total	
	2020/2021	2021/2022	2020/2021	2021/2022	2020/2021	2021/2022
(1)	(2)	(3)	(4)	(5)	(6)	(7)
Margomulyo	-	-	-	-	-	-
Ngraho	1	1	-	-	1	1
Tambakrejo	1	1	-	-	1	1
Ngambon	-	-	1	1	1	1
Sekar	-	-	-	-	-	-
Bubulan	1	1	-	-	1	1
Gondang	1	1	1	1	2	2
Temayang	-	-	1	1	1	1
Sugihwaras	1	1	1	1	2	2
Kedungadem	1	1	2	2	3	3
Kepohbaru	1	1	2	2	3	3
Baureno	1	1	2	2	3	3
Kanor	-	-	1	1	1	1
Sumberrejo	1	1	2	2	3	3
Balen	1	1	-	-	1	1
Sukosewu	-	-	1	1	1	1
Kapas	1	1	-	-	1	1
Bojonegoro	4	4	4	4	8	8
Trucuk	-	-	-	-	-	-
Dander	1	1	3	3	4	4
Ngasem	-	-	3	3	3	3
Gayam	-	-	1	1	1	1
Kalitidu	1	1	2	2	3	3
Malo	1	1	1	1	2	2
Purwosari	-	-	-	-	-	-
Padangan	1	1	1	1	2	2
Kasiman	1	1	-	-	1	1
Kedewan	-	-	-	-	-	-
Bojonegoro	20	20	29	29	49	49

Lanjutan Tabel/Continued Table 4.1.7

Kecamatan Subdistrict	Guru ¹ /Teachers ¹					
	Negeri/Public		Swasta/Private		Jumlah/Total	
	2020/2021	2021/2022	2020/2021	2021/2022	2020/2021	2021/2022
(1)	(8)	(9)	(10)	(11)	(12)	(13)
Margomulyo	-	-	-	-	-	-
Ngraho	39	41	-	-	39	41
Tambakrejo	20	21	-	-	20	21
Ngambon	-	-	10	10	10	10
Sekar	-	-	-	-	-	-
Bubulan	15	16	-	-	15	16
Gondang	27	30	11	11	38	41
Temayang	-	-	18	18	18	18
Sugihwaras	36	44	6	7	42	51
Kedungadem	41	47	15	14	56	61
Kepohbaru	25	28	25	26	50	54
Baureno	45	55	28	27	73	82
Kanor	-	-	5	3	5	3
Sumberrejo	45	50	24	22	69	72
Balen	26	31	-	-	26	31
Sukosewu	-	-	10	9	10	9
Kapas	29	31	-	-	29	31
Bojonegoro	176	185	43	47	219	232
Trucuk	-	-	-	-	-	-
Dander	39	38	38	34	77	72
Ngasem	-	-	30	27	30	27
Gayam	-	-	8	7	8	7
Kalitidu	44	43	21	14	65	57
Malo	13	14	8	10	21	24
Purwosari	-	-	-	-	-	-
Padangan	50	51	12	8	62	59
Kasiman	24	28	-	-	24	28
Kedewan	-	-	-	-	-	-
Bojonegoro	694	753	312	294	1 006	1 047

Lanjutan Tabel/*Continued Table 4.1.7*

Kecamatan Subdistrict	Murid/Students					
	Negeri/Public		Swasta/Private		Jumlah/Total	
	2020/2021	2021/2022	2020/2021	2021/2022	2020/2021	2021/2022
(1)	(14)	(15)	(16)	(17)	(18)	(19)
Margomulyo	-	-	-	-	-	-
Ngraho	631	669	-	-	631	669
Tambakrejo	384	409	-	-	384	409
Ngambon	-	-	274	299	274	299
Sekar	-	-	-	-	-	-
Bubulan	199	186	-	-	199	186
Gondang	433	456	218	183	651	639
Temayang	-	-	260	233	260	233
Sugihwaras	797	814	96	79	893	893
Kedungadem	853	851	99	82	952	933
Kepohbaru	449	542	170	152	619	694
Baureno	958	951	244	262	1 202	1 213
Kanor	-	-	25	21	25	21
Sumberrejo	958	964	194	193	1 152	1 157
Balen	611	603	-	-	611	603
Sukosewu	-	-	78	47	78	47
Kapas	582	624	-	-	582	624
Bojonegoro	3 504	3 457	698	705	4 202	4 162
Trucuk	-	-	-	-	-	-
Dander	571	584	435	393	1 006	977
Ngasem	-	-	424	458	424	458
Gayam	-	-	66	70	66	70
Kalitidu	832	829	199	100	1 031	929
Malo	118	107	177	180	295	287
Purwosari	-	-	-	-	-	-
Padangan	922	920	67	102	989	1 022
Kasiman	453	515	-	-	453	515
Kedewan	-	-	-	-	-	-
Bojonegoro	13 255	13 481	3 724	3 559	16 979	17 040

Sumber/*Source*: Kementerian Pendidikan dan Kebudayaan, Data Semester Ganjil/*Ministry of Educations and Culture, Odd Semester Data*

Tabel
Table 4.1.8

Jumlah Sekolah, Guru, dan Murid Sekolah Menengah Kejuruan (SMK) di Bawah Kementerian Pendidikan dan Kebudayaan Menurut Kecamatan, 2020/2021 dan 2021/2022
Number of Schools, Teachers, and Pupils in Vocational High Schools Under The Ministry of Education and Culture by Subdistrict, 2020/2021 dan 2021/2022

Kecamatan Subdistrict	Sekolah/Schools					
	Negeri/Public		Swasta/Private		Jumlah/Total	
	2020/2021	2021/2022	2020/2021	2021/2022	2020/2021	2021/2022
(1)	(2)	(3)	(4)	(5)	(6)	(7)
Margomulyo	1	1	-	-	1	1
Ngraho	1	1	-	-	1	1
Tambakrejo	-	-	-	-	-	-
Ngambon	1	1	-	-	1	1
Sekar	1	1	-	-	1	1
Bubulan	-	-	-	-	-	-
Gondang	-	-	-	-	-	-
Temayang	1	1	-	-	1	1
Sugihwaras	1	1	1	1	2	2
Kedungadem	-	-	4	4	4	4
Kepohbaru	-	-	3	3	3	3
Baureno	1	1	5	5	6	6
Kanor	1	1	-	-	1	1
Sumberrejo	-	-	4	4	4	4
Balen	1	1	2	2	3	3
Sukosewu	-	-	1	1	1	1
Kapas	2	2	1	1	3	3
Bojonegoro	3	3	9	9	12	12
Trucuk	1	1	-	-	1	1
Dander	1	1	3	3	4	4
Ngasem	1	1	1	1	2	2
Gayam	-	-	-	-	-	-
Kalitidu	-	-	2	2	2	2
Malo	-	-	-	-	-	-
Purwosari	1	1	1	1	2	2
Padangan	-	-	2	2	2	2
Kasiman	1	1	3	3	4	4
Kedewan	-	-	-	-	-	-
Bojonegoro	19	19	42	42	61	61

Lanjutan Tabel/Continued Table 4.1.8

Kecamatan Subdistrict	Guru ¹ /Teachers ¹					
	Negeri/Public		Swasta/Private		Jumlah/Total	
	2020/2021	2021/2022	2020/2021	2021/2022	2020/2021	2021/2022
(1)	(8)	(9)	(10)	(11)	(12)	(13)
Margomulyo	20	27	-	-	20	27
Ngraho	39	45	-	-	39	45
Tambakrejo	-	-	-	-	-	-
Ngambon	35	35	-	-	35	35
Sekar	23	24	-	-	23	24
Bubulan	-	-	-	-	-	-
Gondang	-	-	-	-	-	-
Temayang	35	40	-	-	35	40
Sugihwaras	43	46	13	11	56	57
Kedungadem	-	-	51	48	51	48
Kepohbaru	-	-	23	21	23	21
Baureno	87	92	54	58	141	150
Kanor	36	38	-	-	36	38
Sumberrejo	-	-	59	52	59	52
Balen	23	25	58	57	81	82
Sukosewu	-	-	13	18	13	18
Kapas	94	99	8	11	102	110
Bojonegoro	249	247	124	116	373	363
Trucuk	22	31	-	-	22	31
Dander	61	65	35	38	96	103
Ngasem	41	50	3	7	44	57
Gayam	-	-	-	-	-	-
Kalitidu	-	-	32	36	32	36
Malo	-	-	-	-	-	-
Purwosari	65	71	12	11	77	82
Padangan	-	-	23	21	23	21
Kasiman	49	56	38	34	87	90
Kedewan	-	-	-	-	-	-
Bojonegoro	922	991	546	539	1 468	1 530

Lanjutan Tabel/*Continued Table 4.1.8*

Kecamatan Subdistrict	Murid/Students					
	Negeri/Public		Swasta/Private		Jumlah/Total	
	2020/2021	2021/2022	2020/2021	2021/2022	2020/2021	2021/2022
(1)	(14)	(15)	(16)	(17)	(18)	(19)
Margomulyo	384	403	-	-	384	403
Ngraho	786	772	-	-	786	772
Tambakrejo	-	-	-	-	-	-
Ngambon	726	736	-	-	726	736
Sekar	459	476	-	-	459	476
Bubulan	-	-	-	-	-	-
Gondang	-	-	-	-	-	-
Temayang	598	584	-	-	598	584
Sugihwaras	709	734	61	76	770	810
Kedungadem	-	-	925	971	925	971
Kepohbaru	-	-	157	139	157	139
Baureno	1 509	1 418	592	497	2 101	1 915
Kanor	663	669	-	-	663	669
Sumberrejo	-	-	733	780	733	780
Balen	245	316	532	468	777	784
Sukosewu	-	-	55	70	55	70
Kapas	1 830	1 914	45	62	1 875	1 976
Bojonegoro	4 954	4 904	972	776	5 926	5 680
Trucuk	335	347	-	-	335	347
Dander	930	959	405	394	1 335	1 353
Ngasem	1 002	937	103	118	1 105	1 055
Gayam	-	-	-	-	-	-
Kalitidu	-	-	512	516	512	516
Malo	-	-	-	-	-	-
Purwosari	1 386	1 920	227	221	1 613	2 141
Padangan	-	-	350	325	350	325
Kasiman	1 268	1 283	492	534	1 760	1 817
Kedewan	-	-	-	-	-	-
Bojonegoro	17 784	18 372	6 161	5 947	23 945	24 319

Sumber/*Source*: Kementerian Pendidikan dan Kebudayaan, Data Semester Ganjii/*Ministry of Educations and Culture, Odd Semester Data*

Tabel
Table 4.1.9

**Jumlah Sekolah, Guru, dan Murid Madrasah Aliyah (MA)
di Bawah Kementerian Agama Menurut Kecamatan,
2020/2021 dan 2021/2022**
*Number of Schools, Teachers, and Pupils in Madrasah Aliyah
(MA) Under the Ministry of Religious Affairs by Subdistrict,
2020/2021 dan 2021/2022*

Kecamatan Subdistrict	Sekolah/Schools					
	Negeri/Public		Swasta/Private		Jumlah/Total	
	2020/2021	2021/2022	2020/2021	2021/2022	2020/2021	2021/2022
(1)	(2)	(3)	(4)	(5)	(6)	(7)
Margomulyo	-	-	-	-	-	-
Ngraho	1	1	2	2	3	3
Tambakrejo	-	-	-	-	-	-
Ngambon	-	-	-	-	-	-
Sekar	-	-	-	-	-	-
Bubulan	-	-	-	-	-	-
Gondang	-	-	-	-	-	-
Temayang	-	-	1	1	1	1
Sugihwaras	-	-	2	2	2	2
Kedungadem	-	-	2	2	2	2
Kepohbaru	-	-	3	3	3	3
Baureno	1	1	6	6	7	7
Kanor	-	-	3	3	3	3
Sumberrejo	-	-	7	7	7	7
Balen	-	-	5	5	5	5
Sukosewu	-	-	4	4	4	4
Kapas	-	-	4	4	4	4
Bojonegoro	2	2	-	2	2	4
Trucuk	-	-	1	1	1	1
Dander	-	-	3	4	3	4
Ngasem	-	-	3	3	3	3
Gayam	-	-	-	-	-	-
Kalitidu	-	-	1	2	1	2
Malo	-	-	1	1	1	1
Purwosari	-	-	1	1	1	1
Padangan	1	1	2	2	3	3
Kasiman	-	-	-	-	-	-
Kedewan	-	-	-	-	-	-
Bojonegoro	5	5	51	55	56	60

Sumber/Source: Kementerian Pendidikan dan Kebudayaan, Data Semester Ganjii/Ministry of Educations and Culture, Odd Semester Data

Lanjutan Tabel/*Continued Table 4.1.9*

Kecamatan Subdistrict	Guru ¹ /Teachers ¹					
	Negeri/Public		Swasta/Private		Jumlah/Total	
	2020/2021	2021/2022	2020/2021	2021/2022	2020/2021	2021/2022
(1)	(8)	(9)	(10)	(11)	(12)	(13)
Margomulyo	-	-	-	-	-	-
Ngraho	45	47	38	38	83	85
Tambakrejo	-	-	-	-	-	-
Ngambon	-	-	-	-	-	-
Sekar	-	-	-	-	-	-
Bubulan	-	-	-	-	-	-
Gondang	-	-	-	-	-	-
Temayang	-	-	11	14	11	14
Sugihwaras	-	-	33	34	33	34
Kedungadem	-	-	15	22	15	22
Kepohbaru	-	-	31	43	31	43
Baureno	34	46	98	93	132	139
Kanor	-	-	39	54	39	54
Sumberrejo	-	-	142	169	142	169
Balen	-	-	75	75	75	75
Sukosewu	-	-	53	58	53	58
Kapas	-	-	49	70	49	70
Bojonegoro	145	198	-	27	145	225
Trucuk	-	-	16	15	16	15
Dander	-	-	99	129	99	129
Ngasem	-	-	42	40	42	40
Gayam	-	-	-	-	-	-
Kalitidu	-	-	17	37	17	37
Malo	-	-	19	17	19	17
Purwosari	-	-	18	15	18	15
Padangan	31	40	50	42	81	82
Kasiman	-	-	-	-	-	-
Kedewan	-	-	-	-	-	-
Bojonegoro	255	331	845	992	1 100	1 323

Sumber/Source: Kementerian Pendidikan dan Kebudayaan, Data Semester Ganjil/Ministry of Educations and Culture, Odd Semester Data

Lanjutan Tabel/Continued Table 4.1.9

Kecamatan Subdistrict	Murid/Students					
	Negeri/Public		Swasta/Private		Jumlah/Total	
	2020/2021	2021/2022	2020/2021	2021/2022	2020/2021	2021/2022
(1)	(14)	(15)	(16)	(17)	(18)	(19)
Margomulyo	-	-	-	-	-	-
Ngraho	525	380	146	172	671	552
Tambakrejo	-	-	-	-	-	-
Ngambon	-	-	-	-	-	-
Sekar	-	-	-	-	-	-
Bubulan	-	-	-	-	-	-
Gondang	-	-	-	-	-	-
Temayang	-	-	62	54	62	54
Sugihwaras	-	-	217	190	217	190
Kedungadem	-	-	116	113	116	113
Kepohbaru	-	-	464	447	464	447
Baureno	348	304	559	533	907	837
Kanor	-	-	454	458	454	458
Sumberrejo	-	-	2 091	2 080	2 091	2 080
Balen	-	-	480	521	480	521
Sukosewu	-	-	339	306	339	306
Kapas	-	-	335	343	335	343
Bojonegoro	1 738	1 815	-	25	1 738	1 840
Trucuk	-	-	91	92	91	92
Dander	-	-	1 323	1 385	1 323	1 385
Ngasem	-	-	285	279	285	279
Gayam	-	-	-	-	-	-
Kalitidu	-	-	140	179	140	179
Malo	-	-	317	332	317	332
Purwosari	-	-	102	93	102	93
Padangan	393	365	353	321	746	686
Kasiman	-	-	-	-	-	-
Kedewan	-	-	-	-	-	-
Bojonegoro	3 004	2 864	7 874	7 923	10 878	10 787

Sumber/Sources: Kementerian Pendidikan dan Kebudayaan, Data Semester Ganjil/Ministry of Educations and Culture, Odd Semester Data

Tabel
Table 4.1.10

Jumlah Desa¹/Kelurahan yang Memiliki Fasilitas Sekolah Menurut Kecamatan dan Tingkat Pendidikan, 2019–2021
Number of Villages¹ Having Educational Facilities by Subdistrict and Educational Level, 2019–2021

Kecamatan Subdistrict	SD Primary School		
	2019	2020	2021
(1)	(2)	(3)	(4)
Margomulyo	6	6	6
Ngraho	16	16	16
Tambakrejo	18	18	18
Ngambon	5	5	5
Sekar	6	6	4
Bubulan	5	5	5
Gondang	7	7	7
Temayang	12	12	12
Sugihwaras	17	17	17
Kedungadem	23	23	23
Kepohbaru	25	25	25
Baureno	25	25	25
Kanor	25	25	24
Sumberrejo	26	26	25
Balen	23	23	23
Sukosewu	14	14	14
Kapas	20	20	20
Bojonegoro	17	17	17
Trucuk	12	12	12
Dander	16	16	16
Ngasem	17	17	17
Gayam	12	12	12
Kalitidu	18	18	18
Malo	20	20	16
Purwosari	12	12	12
Padangan	16	16	16
Kasiman	10	10	10
Kedewan	5	5	5
Bojonegoro	428	428	420

Sumber/Source: Kementerian Pendidikan dan Kebudayaan, Data Semester Ganji/Ministry of Educations and Culture, Odd Semester Data

Lanjutan Tabel/*Continued Table 4.1.10*

Kecamatan Subdistrict	SMP Junior High School		
	2019	2020	2021
(1)	(5)	(6)	(7)
Margomulyo	1	1	1
Ngraho	8	8	8
Tambakrejo	6	6	6
Ngambon	1	1	1
Sekar	2	3	2
Bubulan	3	4	4
Gondang	3	3	3
Temayang	4	4	4
Sugihwaras	4	4	3
Kedungadem	13	13	13
Kepohbaru	10	11	10
Baureno	14	14	14
Kanor	8	8	9
Sumberrejo	13	13	13
Balen	7	7	9
Sukosewu	6	6	6
Kapas	8	8	8
Bojonegoro	10	10	10
Trucuk	3	3	3
Dander	12	12	12
Ngasem	6	6	6
Gayam	3	3	3
Kalitidu	9	9	9
Malo	4	3	3
Purwosari	5	5	5
Padangan	3	3	3
Kasiman	3	3	3
Kedewan	1	1	1
Bojonegoro	170	172	172

Sumber/*Source*: Kementerian Pendidikan dan Kebudayaan, Data Semester Ganjil/*Ministry of Educations and Culture, Odd Semester Data*

Lanjutan Tabel/*Continued Table* 4.1.10

Kecamatan Subdistrict	SMA Senior High School		
	2019	2020	2021
(1)	(8)	(9)	(10)
Margomulyo	–	–	–
Ngraho	3	3	3
Tambakrejo	1	1	1
Ngambon	1	1	1
Sekar	–	–	–
Bubulan	1	2	1
Gondang	1	1	1
Temayang	2	2	2
Sugihwaras	1	1	1
Kedungadem	6	5	5
Kepohbaru	5	5	5
Baureno	8	8	8
Kanor	4	4	3
Sumberrejo	7	7	7
Balen	3	4	4
Sukosewu	3	3	3
Kapas	5	5	4
Bojonegoro	9	8	10
Trucuk	–	–	–
Dander	7	7	7
Ngasem	6	5	5
Gayam	1	1	1
Kalitidu	5	5	5
Malo	3	3	2
Purwosari	1	1	1
Padangan	5	3	4
Kasiman	1	1	1
Kedewan	–	–	–
Bojonegoro	89	86	85

Sumber/*Source*: Kementerian Pendidikan dan Kebudayaan, Data Semester Ganjil/*Ministry of Educations and Culture, Odd Semester Data*

Lanjutan Tabel/*Continued Table 4.1.10*

Kecamatan Subdistrict	SMK Vocational School		
	2019	2020	2021
(1)	(11)	(12)	(13)
Margomulyo	2	2	2
Ngraho	1	1	1
Tambakrejo	–	–	–
Ngambon	1	1	1
Sekar	–	1	–
Bubulan	–	–	–
Gondang	–	–	–
Temayang	1	1	1
Sugihwaras	1	1	1
Kedungadem	4	5	5
Kepohbaru	3	3	2
Baureno	6	7	7
Kanor	1	1	1
Sumberrejo	4	3	4
Balen	3	3	3
Sukosewu	1	1	1
Kapas	3	3	3
Bojonegoro	6	6	6
Trucuk	1	1	1
Dander	3	3	3
Ngasem	2	2	2
Gayam	–	–	–
Kalitidu	2	2	2
Malo	–	–	–
Purwosari	2	2	3
Padangan	3	2	2
Kasiman	2	2	2
Kedewan	–	–	–
Bojonegoro	52	53	53

Sumber/*Source*: Kementerian Pendidikan dan Kebudayaan, Data Semester Ganji/*Ministry of Educations and Culture, Odd Semester Data*

Lanjutan Tabel/*Continued Table* 4.1.10

Kecamatan Subdistrict	Perguruan Tinggi University		
	2019	2020	2021
(1)	(14)	(15)	(16)
Margomulyo	-	-	-
Ngraho	-	-	1
Tambakrejo	-	-	-
Ngambon	-	-	-
Sekar	-	-	-
Bubulan	-	-	-
Gondang	-	-	-
Temayang	-	-	-
Sugihwaras	-	-	-
Kedungadem	-	-	-
Kepohbaru	-	-	-
Baureno	-	-	-
Kanor	-	-	-
Sumberrejo	1	2	2
Balen	-	-	-
Sukosewu	-	-	-
Kapas	2	2	1
Bojonegoro	8	8	7
Trucuk	-	-	-
Dander	2	2	2
Ngasem	-	-	-
Gayam	-	-	-
Kalitidu	-	-	-
Malo	-	-	-
Purwosari	-	-	-
Padangan	-	1	1
Kasiman	-	-	-
Kedewan	-	-	-
Bojonegoro	13	15	14

Sumber/*Source*: Kementerian Pendidikan dan Kebudayaan, Data Semester Ganjii/*Ministry of Educations and Culture, Odd Semester Data*

Tabel
Table 4.1.11

Angka Partisipasi Murni (APM) dan Angka Partisipasi Kasar (APK) Menurut Jenjang Pendidikan di Kabupaten Bojonegoro, 2020 dan 2021
Net Enrollment Rate and Gross Enrollment Ratio by Educational Level in Bojonegoro Regency, 2020 and 2021

Jenjang Pendidikan Educational Level	Angka Partisipasi Murni (APM) Net Enrollment Rate		Angka Partisipasi Kasar (APK) Gross Enrollment Ratio	
	2020	2021	2020	2021
(1)	(2)	(3)	(4)	(5)
SD/MI/Sederajat Primary School	98,17	98,95	100,51	101,50
SMP/MTs/ Sederajat Lower Secondary School	83,42	85,90	94,79	97,62
SMA/SMK/MA/Sederajat Upper Secondary School	64,57	63,57	79,18	78,27

Catatan/Note: ...

Sumber/Source: BPS, Survei Sosial Ekonomi Nasional (Susenas)/BPS-Statistics Indonesia, National Socioeconomic Survey

Tabel
Table 4.1.12

Persentase Penduduk Berumur 15 Tahun ke Atas yang Melek Huruf Menurut Kelompok Umur di Kabupaten Bojonegoro, 2021 dan 2022
Percentage of Literate People Aged 15 Years and Over by Age Group in Bojonegoro Regency, 2021 and 2022

Kelompok Umur <i>Age Group</i>	2021	2022
(1)	(2)	(3)
15–19		
20–24		
25–29		
30–34		
35–39		
40–44		
45–49		
50+		
Jumlah/Total		
15–24		
15–44		
15+		
45+		

Catatan/Note: ...

Sumber/Source: BPS, Survei Sosial Ekonomi Nasional (Susenas)/BPS-Statistics Indonesia, National Socioeconomic Survey

4.2 KESEHATAN HEALTH

Tabel 4.2.1 **Jumlah Desa¹/Kelurahan Yang Memiliki Sarana Kesehatan Menurut Kecamatan, 2019–2021**
Table 4.2.1 **Number of Villages¹ Having Health Facilities by Subdistrict, 2019–2021**

Kecamatan Subdistrict	Rumah Sakit Hospital		
	2019	2020	2021
(1)	(2)	(3)	(4)
Margomulyo	–	–	–
Ngraho	–	–	–
Tambakrejo	–	–	–
Ngambon	–	–	–
Sekar	–	–	–
Bubulan	–	–	–
Gondang	–	–	–
Temayang	–	–	–
Sugihwaras	–	–	–
Kedungadem	1	–	–
Kepohbaru	–	–	–
Baureno	–	–	–
Kanor	–	–	1
Sumberrejo	2	2	3
Balen	–	–	–
Sukosewu	–	–	1
Kapas	–	–	–
Bojonegoro	6	5	6
Trucuk	–	–	1
Dander	–	1	–
Ngasem	–	–	–
Gayam	–	–	1
Kalitidu	1	2	2
Malo	–	–	–
Purwosari	–	–	–
Padangan	1	1	1
Kasiman	–	–	–
Kedewan	–	–	–
Bojonegoro	11	11	16

Catatan/Note: ...

Sumber/Source: Dinas Kesehatan Kabupaten Bojonegoro/Bojonegoro District Health Office

Lanjutan Tabel/*Continued Table* 4.2.1

Kecamatan <i>Subdistrict</i>	Rumah Sakit Bersalin <i>Maternity Hospital</i>		
	2019	2020	2021
(1)	(5)	(6)	(7)
Margomulyo	-	-	-
Ngraho	-	-	-
Tambakrejo	-	-	-
Ngambon	-	-	-
Sekar	-	-	-
Bubulan	-	-	-
Gondang	-	-	-
Temayang	-	-	-
Sugihwaras	-	-	-
Kedungadem	-	-	-
Kepohbaru	-	-	-
Baureno	-	-	-
Kanor	-	-	-
Sumberrejo	-	-	-
Balen	-	-	-
Sukosewu	-	-	-
Kapas	-	-	-
Bojonegoro	1	1	1
Trucuk	-	-	-
Dander	-	-	-
Ngasem	-	-	-
Gayam	-	-	-
Kalitidu	-	-	-
Malo	-	-	-
Purwosari	-	-	-
Padangan	-	-	-
Kasiman	-	-	-
Kedewan	-	-	1
Bojonegoro	1	1	2

Catatan/*Note*: ...Sumber/*Source*: Dinas Kesehatan Kabupaten Bojonegoro/*Bojonegoro District Health Office*

Lanjutan Tabel/*Continued Table* 4.2.1

Kecamatan <i>Subdistrict</i>	Poliklinik <i>Polyclinic</i>		
	2019	2020	2021
(1)	(8)	(9)	(10)
Margomulyo	–	–	–
Ngraho	–	–	–
Tambakrejo	–	1	1
Ngambon	–	–	–
Sekar	–	–	–
Bubulan	–	–	–
Gondang	1	–	–
Temayang	–	–	–
Sugihwaras	1	1	1
Kedungadem	2	3	3
Kepohbaru	–	–	–
Baureno	1	2	3
Kanor	–	–	–
Sumberrejo	3	2	3
Balen	–	–	–
Sukosewu	–	–	–
Kapas	1	1	1
Bojonegoro	4	4	4
Trucuk	–	–	–
Dander	1	–	1
Ngasem	–	–	–
Gayam	–	–	–
Kalitidu	3	2	3
Malo	–	–	–
Purwosari	–	–	–
Padangan	1	–	1
Kasiman	–	–	–
Kedewan	–	–	–
Bojonegoro	18	16	21

Catatan/*Note*: ...

Sumber/*Source*: Dinas Kesehatan Kabupaten Bojonegoro/*Bojonegoro District Health Office*

Lanjutan Tabel/*Continued Table* 4.2.1

Kecamatan Subdistrict	Puskesmas Public Health Center		
	2019	2020	2021
(1)	(11)	(12)	(13)
Margomulyo	1	1	1
Ngraho	1	1	2
Tambakrejo	1	1	1
Ngambon	1	1	1
Sekar	–	1	1
Bubulan	–	1	1
Gondang	2	1	1
Temayang	1	1	1
Sugihwaras	1	1	1
Kedungadem	2	2	3
Kepohbaru	3	2	2
Baureno	2	2	2
Kanor	2	1	1
Sumberrejo	2	2	1
Balen	1	1	1
Sukosewu	1	1	1
Kapas	2	2	2
Bojonegoro	3	3	4
Trucuk	1	1	1
Dander	3	2	2
Ngasem	1	1	1
Gayam	1	1	1
Kalitidu	3	2	2
Malo	1	1	2
Purwosari	2	1	2
Padangan	1	1	1
Kasiman	1	1	1
Kedewan	1	1	1
Bojonegoro	41	37	41

Catatan/*Note*: ...Sumber/*Source*: Dinas Kesehatan Kabupaten Bojonegoro/*Bojonegoro District Health Office*

Lanjutan Tabel/*Continued Table* 4.2.1

Kecamatan <i>Subdistrict</i>	Puskesmas Pembantu <i>Subsidiary of Public Health Center</i>		
	2019	2020	2021
(1)	(14)	(15)	(16)
Margomulyo	1	2	2
Ngraho	3	3	3
Tambakrejo	5	5	5
Ngambon	-	-	-
Sekar	1	1	1
Bubulan	1	1	1
Gondang	1	1	1
Temayang	2	2	2
Sugihwaras	4	4	4
Kedungadem	4	4	4
Kepohbaru	5	5	5
Baureno	5	5	5
Kanor	3	3	3
Sumberrejo	5	5	5
Balen	3	3	3
Sukosewu	2	2	2
Kapas	2	2	2
Bojonegoro	1	1	1
Trucuk	3	3	3
Dander	2	2	2
Ngasem	3	3	3
Gayam	1	1	1
Kalitidu	3	3	3
Malo	3	3	3
Purwosari	2	2	2
Padangan	2	2	2
Kasiman	2	2	2
Kedewan	-	-	-
Bojonegoro	70	70	70

Catatan/*Note*: ...

Sumber/*Source*: Dinas Kesehatan Kabupaten Bojonegoro/*Bojonegoro District Health Office*

Lanjutan Tabel/*Continued Table* 4.2.1

Kecamatan <i>Subdistrict</i>	Apotek <i>Pharmacy</i>		
	2019	2020	2021
(1)	(17)	(18)	(19)
Margomulyo	1	1	1
Ngraho	3	3	2
Tambakrejo	1	2	2
Ngambon	-	-	1
Sekar	-	-	-
Bubulan	-	-	-
Gondang	2	1	1
Temayang	1	2	1
Sugihwaras	5	5	5
Kedungadem	6	4	5
Kepohbaru	4	5	5
Baureno	2	4	8
Kanor	4	4	4
Sumberrejo	8	10	10
Balen	3	3	3
Sukosewu	2	2	2
Kapas	5	5	5
Bojonegoro	32	36	36
Trucuk	2	2	2
Dander	1	2	3
Ngasem	1	-	2
Gayam	-	1	1
Kalitidu	4	3	3
Malo	-	-	2
Purwosari	2	2	2
Padangan	6	6	6
Kasiman	1	1	2
Kedewan	-	-	-
Bojonegoro	100	109	118

Catatan/*Note*: ...Sumber/*Source*: Dinas Kesehatan Kabupaten Bojonegoro/*Bojonegoro District Health Office*

Tabel
Table 4.2.2**Jumlah Fasilitas Kesehatan menurut Kecamatan di Kabupaten Bojonegoro, 2021**
Number of Health Facilities by District in Bojonegoro Regency, 2021

Kecamatan Subdistrict	RS	Rumah Bersalin	Puskesmas	Posyandu	Klinik	Polindes
(1)	(2)	(3)	(4)	(5)	(6)	(7)
Margomulyo	-	-	1	48	-	6
Ngraho	-	-	1	67	-	12
Tambakrejo	-	-	1	78	1	17
Ngambon	-	-	1	18	-	6
Sekar	-	-	1	35	-	11
Bubulan	-	-	1	25	-	5
Gondang	-	-	1	36	-	7
Temayang	-	-	1	49	-	10
Sugihwaras	-	-	1	62	1	12
Kedungadem	-	-	2	70	3	21
Kepohbaru	-	-	2	45	-	20
Baureno	-	-	2	48	1	19
Kanor	-	-	1	40	-	21
Sumberrejo	2	-	2	68	1	19
Balen	-	-	1	36	-	19
Sukosewu	-	-	1	66	-	11
Kapas	-	-	2	46	1	17
Bojonegoro	6	-	2	49	8	16
Trucuk	-	-	1	76	-	8
Dander	-	-	2	41	1	13
Ngasem	-	-	1	26	-	13
Gayam	-	-	1	22	5	10
Kalitidu	1	-	2	39	6	13
Malo	-	-	1	32	-	16
Purwosari	-	-	1	44	-	10
Padangan	1	-	1	46	2	13
Kasiman	-	-	1	54	-	8
Kedewan	-	-	1	68	-	5
Bojonegoro	10	-	1	1650	30	358

Catatan/Note: ...

Sumber/Source: Dinas Kesehatan Kabupaten Bojonegoro/Bojonegoro District Health Office

Tabel
Table 4.2.3

Jumlah Tenaga Kesehatan menurut Kecamatan di Kabupaten Bojonegoro, 2021
Number of Health Workers by District in Bojonegoro Regency, 2021

Kecamatan Subdistrict	Tenaga Kesehatan				Tenaga Kesehatan Masyarakat (SKM)
	Tenaga Medis	Tenaga Keperawatan	Tenaga Kebidanan	Tenaga Kefarmasian	
(1)	(2)	(3)	(4)	(5)	(6)
Margomulyo	3	8	8	1	1
Ngraho	2	16	26	1	1
Tambakrejo	3	25	33	1	2
Ngambon	3	12	19	1	0
Sekar	1	10	19	0	2
Bubulan	2	11	13	0	1
Gondang	2	11	18	1	1
Temayang	3	11	25	1	2
Sugihwaras	3	13	28	2	2
Kedungadem	6	26	49	1	2
Kepohbaru	5	22	42	1	1
Baureno	5	29	51	3	3
Kanor	3	20	35	2	1
Sumberrejo	4	25	38	2	2
Balen	3	13	27	1	1
Sukosewu	3	12	19	2	1
Kapas	4	18	35	0	2
Bojonegoro	7	15	33	3	3
Trucuk	2	8	16	1	1
Dander	5	21	30	2	4
Ngasem	3	19	25	0	1
Gayam	1	8	16	0	1
Kalitidu	6	30	34	3	4
Malo	2	6	25	1	1
Purwosari	3	7	20	2	1
Padangan	2	7	22	0	1
Kasiman	1	8	19	1	0
Kedewan	1	6	10	1	1
Bojonegoro	88	417	725	34	43

Catatan/Note: ...

Sumber/Source: Dinas Kesehatan Kabupaten Bojonegoro/Bojonegoro District Health Office

Tabel
Table 4.2.4**Jumlah Kasus HIV/AIDS, IMS, DBD, TB, dan Malaria menurut Kecamatan di Kabupaten Bojonegoro, 2021**
Number of HIV / AIDS, STI, DHF, TB, and Malaria cases by District in Bojonegoro Regency, 2021

Kecamatan Subdistrict	HIV/AIDS	IMS	DBD	Diare	TB	Malaria
(1)	(2)	(3)	(4)	(5)	(6)	(7)
Margomulyo	273	-	1	541	15	-
Ngraho	593	-	3	528	33	-
Tambakrejo	676	-	6	1545	40	-
Ngambon	121	-	1	225	4	-
Sekar	305	-	1	345	61	-
Bubulan	199	-	2	253	167	-
Gondang	316	-	1	1200	19	-
Temayang	501	-	18	538	213	-
Sugihwaras	571	-	25	586	224	-
Kedungadem	947	-	33	1247	163	-
Kepohbaru	853	-	22	621	104	-
Baureno	1122	-	23	408	78	-
Kanor	797	-	18	774	167	-
Sumberrejo	893	-	42	1119	59	-
Balen	857	-	24	357	296	-
Sukosewu	496	-	9	1424	53	1
Kapas	723	-	20	665	225	-
Bojonegoro	1087	-	39	748	193	-
Trucuk	495	-	6	1046	31	3
Dander	1213	28	19	1122	527	-
Ngasem	442	-	25	589	51	-
Gayam	795	-	7	0	18	-
Kalitidu	715	-	22	1076	41	-
Malo	351	-	4	350	27	-
Purwosari	386	-	6	846	13	-
Padangan	614	-	4	585	91	1
Kasiman	413	-	9	473	36	-
Kedewan	180	-	2	1214	13	-
RSUD Sososodoro	-	-	-	-	1000	-
Bojonegoro	16934	28	392	24322	3962	5

Catatan/Note: ...

Sumber/Source: Dinas Kesehatan Kabupaten Bojonegoro/Bojonegoro District Health Office

Tabel 4.2.5
Table

Pasangan Usia Subur (PUS) di Kabupaten Bojonegoro, 2021
Couples of Childbearing Age in Bojonegoro Regency, 2021

Kecamatan Subdistrict	Pasangan Usia Subur (PUS) Couples of Childbearing Age	PUS Peserta KB	Kesertaan Ber-KB (%)
(1)	(2)	(3)	(4)
Margomulyo	3 936	3 192	81,10
Ngraho	7 896	5 844	74,01
Tambakrejo	10 048	7 963	79,25
Ngambon	1 644	1 557	94,71
Sekar	4 559	3 450	75,67
Bubulan	2 224	1 836	82,55
Gondang	4 699	3 506	74,61
Temayang	6 006	4 618	76,89
Sugihwaras	11 108	7 848	70,65
Kedungadem	14 696	13 030	88,66
Kepohbaru	10 398	7 994	76,88
Baureno	13 733	10 520	76,60
Kanor	10 252	7 987	77,91
Sumberrejo	12 406	9 401	75,78
Balen	11 710	9 003	76,88
Sukosewu	7 676	5 971	77,79
Kapas	9 050	6 322	69,86
Bojonegoro	9 868	7 351	74,49
Trucuk	6 186	4 711	76,16
Dander	11 863	8 585	72,37
Ngasem	10 069	8 021	79,66
Gayam	5 521	4 867	88,15
Kalitidu	7 467	6 027	80,72
Malo	5 118	3 618	70,69
Purwosari	4 515	3 400	75,30
Padangan	6 350	4 745	74,72
Kasiman	4 672	3 467	74,21
Kedewan	2 222	1 639	73,76
Bojonegoro	215 892	167 073	77,39

Catatan/Note: ...

Sumber/Source: Dinas Pemberdayaan Perempuan Perlindungan Anak dan Keluarga Berencana Kabupaten Bojonegoro

Tabel 4.2.6 Peserta KB Aktif di Kabupaten Bojonegoro, 2021
Table Active KB in Bojonegoro Regency, 2021

Kecamatan Subdistrict	Alat Kontrasepsi Contraception Methode						
	IUD	MOW	MOP	Kondom	Implat	Suntik	Pil
(1)	(2)	(3)	(4)	(5)	(6)	(7)	(8)
Margomulyo	260	153	122	40	548	1693	37
Ngraho	1 626	219	2	35	495	2 592	875
Tambakrejo	367	208	19	49	968	4 900	1 452
Ngambon	60	47	–	70	130	700	550
Sekar	163	75	12	11	204	2 629	356
Bubulan	138	88	9	13	235	1 171	182
Gondang	269	87	15	20	785	1 859	471
Temayang	140	155	1	71	596	2 991	664
Sugihwaras	1 269	231	2	267	433	4 095	1 551
Kedungadem	287	433	75	55	916	9 850	1 414
Kepohbaru	561	361	6	33	928	4 700	1 405
Baureno	786	488	3	136	904	6 313	1 890
Kanor	1,151	332	–	52	538	4 622	1 292
Sumberrejo	610	493	7	128	523	5 818	1 822
Balen	654	388	3	54	796	5 029	2 079
Sukosewu	365	244	7	85	808	3 143	1 319
Kapas	566	322	7	95	637	4 065	1 230
Bojonegoro	792	787	19	586	651	2 921	1 595
Trucuk	655	215	6	54	326	2 725	730
Dander	666	514	18	297	825	4 649	1 616
Ngasem	584	277	32	273	1 292	4 520	1 043
Gayam	251	196	6	57	356	3 257	744
Kalitidu	540	284	3	48	389	3 943	820
Malo	234	210	3	91	594	1 845	641
Purwosari	262	87	9	58	679	1 888	417
Padangan	309	232	6	156	618	2 644	780
Kasiman	390	159	3	77	216	2 057	565
Kedewan	50	52	3	26	270	905	333
Bojonegoro	14 005	7337	398	2 937	16 660	97 524	28 212

Catatan/Note: ...

Sumber/Source: Dinas Pemberdayaan Perempuan Perlindungan Anak dan Keluarga Berencana Kabupaten Bojonegoro

4.3 AGAMA DAN SOSIAL LAINNYA RELIGION AND OTHER SOCIAL AFFAIRS

Tabel 4.3.1 Jumlah Penduduk Menurut Kecamatan dan Agama yang Dianut, 2021
Population by Subdistrict and Religion, 2021

Kecamatan Subdistrict	Islam	Protestan Protestant	Katolik Catholic	Hindu	Budha Buddha	Lainnya Others
(1)	(2)	(3)	(4)	(5)	(6)	(7)
Margomulyo	24 757	-	62	-	-	-
Ngraho	49328	94	19	-	13	-
Tambakrejo	61855	48	15	-	-	-
Ngambon	12 589	2	-	-	-	-
Sekar	37 884	6	-	-	-	-
Bubulan	13 616	18	-	-	-	-
Gondang	26 837	5	-	-	-	-
Temayang	37 929	4	-	-	-	-
Sugihwaras	47 257	23	48	3	-	-
Kedungadem	86 989	38	2	-	-	-
Kepohbaru	66 849	5	-	1	-	-
Baureno	83 527	3	109	-	-	-
Kanor	60307	18	30	-	-	-
Sumberrejo	77 218	120	68	11	13	-
Balen	67 555	9	-	-	-	-
Sukosewu	47 165	18	-	-	-	-
Kapas	54 610	275	49	1	16	9
Bojonegoro	85 349	1 542	1 423	73	1 168	799
Trucuk	39 211	29	7	-	-	-
Dander	89 548	295	132	4	-	-
Ngasem	73200	7	-	-	-	-
Gayam	41984	99	90	-	-	-
Kalitidu	34121	14	7	-	-	-
Malo	31315	148	-	-	-	-
Purwosari	45 262	339	284	4	-	-
Padangan	36 448	105	7	-	-	-
Kasiman	14 809	20	-	1	-	-
Kedewan	34 364	8	-	-	-	-
Bojonegoro	1 381 883	3 292	2352	98	1 210	808

Catatan/Note: ...

Sumber/Source: Kementerian Agama

Tabel
Table 4.3.2**Jumlah Tempat Peribadatan Menurut Kecamatan, 2021**
Number of Places of Worship by Subdistrict and Religion, 2021

Kecamatan Subdistrict	Masjid Mosque	Mushola Pray Room	Gereja Protestan Protestant Church	Gereja Katholik Catholic Church	Pura Temple	Vihara
(1)	(2)	(3)	(4)	(5)	(6)	(7)
Margomulyo	36	83	-	-	-	-
Ngraho	55	135	-	1	-	-
Tambakrejo	62	4	1	-	-	-
Ngambon	14	6	-	-	-	-
Sekar	31	44	-	-	-	-
Bubulan	27	14	1	-	-	-
Gondang	30	41	1	-	-	-
Temayang	41	130	-	-	-	-
Sugihwaras	67	298	-	-	-	-
Kedungadem	161	81	6	1	-	-
Kepohbaru	61	105	-	-	-	-
Baureno	90	58	-	-	-	-
Kanor	68	241	1	-	-	-
Sumberrejo	102	20	-	1	-	-
Balen	77	240	1	1	-	-
Sukosewu	54	312	1	-	-	-
Kapas	29	34	-	-	-	-
Bojonegoro	64	117	-	1	-	-
Trucuk	32	137	-	-	-	-
Dander	60	52	-	-	-	-
Ngasem	72	54	-	4	-	-
Gayam	74	421	4	-	-	-
Kalitidu	41	107	-	-	-	-
Malo	30	200	1	-	-	-
Purwosari	42	206	1	-	-	-
Padangan	49	123	-	2	-	-
Kasiman	11	73	-	-	-	-
Kedewan	10	9	-	-	-	-
Bojonegoro	1490	3345	18	11	-	-

Catatan/Note: ...

Sumber/Source: Kementerian Agama, Data KUA Kecamatan

Tabel
Table 4.3.3

**Jumlah Desa¹/Kelurahan yang Mengalami Bencana Alam²
Menurut Kecamatan, 2019– 2021**
**Number of Villages¹ that Had Natural Disaster² by
Subdistrict, 2019– 2021**

Kecamatan Subdistrict	Banjir/Flood		
	2019	2020	2021
(1)	(2)	(3)	(4)
Margomulyo	1	–	–
Ngraho	1	–	–
Tambakrejo	–	1	–
Ngambon	1	2	2
Sekar	–	–	4
Bubulan	–	–	3
Gondang	1	1	2
Temayang	–	–	1
Sugihwaras	1	–	–
Kedungadem	–	–	–
Kepohbaru	4	6	5
Baureno	17	10	12
Kanor	3	–	–
Sumberrejo	2	3	2
Balen	9	4	6
Sukosewu	5	4	4
Kapas	5	3	4
Bojonegoro	10	4	2
Trucuk	9	4	1
Dander	3	4	2
Ngasem	1	–	–
Gayam	–	–	–
Kalitidu	1	–	–
Malo	1	–	1
Purwosari	–	–	–
Padangan	–	–	–
Kasiman	–	–	–
Kedewan	–	1	1
Bojonegoro	75	47	52

Catatan/Note:

Sumber/Source: BPBD Bojonegoro

Lanjutan Tabel/Continued Table 4.3.3

Kecamatan Subdistrict	Gempa Bumi/Earthquake		
	2018	2019	2020
(1)	(5)	(6)	(7)
Margomulyo	-	-	-
Ngraho	-	-	-
Tambakrejo	-	-	-
Ngambon	-	-	-
Sekar	-	-	-
Bubulan	-	-	-
Gondang	-	-	-
Temayang	-	-	-
Sugihwaras	-	-	-
Kedungadem	-	-	-
Kepohbaru	-	-	-
Baureno	-	-	-
Kanor	-	-	-
Sumberrejo	-	-	-
Balen	-	-	-
Sukosewu	-	-	-
Kapas	-	-	-
Bojonegoro	-	-	-
Trucuk	-	-	-
Dander	-	-	-
Ngasem	-	-	-
Gayam	-	-	-
Kalitidu	-	-	-
Malo	-	-	-
Purwosari	-	-	-
Padangan	-	-	-
Kasiman	-	-	-
Kedewan	-	-	-
Bojonegoro	-	-	-

Catatan/Note:

Sumber/Source: BPBD Bojonegoro

Lanjutan Tabel/Continued Table 4.3.3

Kecamatan Subdistrict	Tanah Longsor/Landslide		
	2019	2020	2021
(1)	(8)	(9)	(10)
Margomulyo	2	–	–
Ngraho	1	–	–
Tambakrejo	–	2	–
Ngambon	2	3	–
Sekar	–	5	4
Bubulan	–	–	–
Gondang	6	3	–
Temayang	–	1	1
Sugihwaras	1	–	–
Kedungadem	1	–	–
Kepohbaru	–	–	–
Baureno	–	–	–
Kanor	–	–	–
Sumberrejo	1	–	–
Balen	–	3	1
Sukosewu	3	1	1
Kapas	1	–	1
Bojonegoro	2	–	2
Trucuk	–	–	–
Dander	1	2	2
Ngasem	4	1	3
Gayam	–	–	–
Kalitidu	1	–	–
Malo	1	–	1
Purwosari	–	–	–
Padangan	–	1	1
Kasiman	–	–	–
Kedewan	1	1	1
Bojonegoro	28	23	18

Catatan/Note:

Sumber/Source: BPBD Bojonegoro

Tabel 4.3.4 **Jumlah Korban Jiwa Meninggal Akibat Bencana Alam menurut Jenisnya di Kabupaten Bojonegoro, 2018-2021**
Table **Number of Deaths Due to Natural Disasters by Type in Bojonegoro Regency, 2018-2021**

Nomor Number	Uraian Description	2018	2019	2020	2021
(1)	(2)	(3)	(4)	(5)	(6)
1	Banjir Bengawan Solo/Inundation	-	-	-	-
2	Banjir Bandang/Flash Floods	-	-	-	-
3	Tanah Longsor/Earth Slide	-	-	-	-
4	Kebakaran Rumah/Fire House	-	-	-	-
5	Kebakaran Hutan dan Lahan/Forest and Land Fires	-	-	-	-
6	Angin Topan/Hurricane	-	-	-	2
Bojonegoro		-	-	-	2

Catatan/Note:

Sumber/Source: BPBD Bojonegoro

Tabel
Table 4.3.5

**Laporan Perkara di Pengadilan Negeri Kabupaten
Bojonegoro, 2020-2021**
Case Report in Bojonegoro Regency, 2020-2021

Perkara Pidana	Jumlah				Ket.
	Biasa	Anak	Singkat	Pra Peradilan	
(1)	(2)	(3)	(4)	(5)	(6)
Sisa Tahun 2019	76	1	-	-	
Masuk Dalam Tahun 2020	329	18	-	2	
Putus Tahun 2020	354	17	-	2	
Terdakwa/Jaksa Menerima Tahun 2020	354	16	-	-	
Terdakwa/Jaksa Meminta Banding Tahun 2020	15	-	-	-	
Terdakwa/Jaksa Meminta Kasasi Tahun 2020	7	-	-	-	
Peninjauan Kembali Tahun 2020	-	-	-	-	
Terdakwa Meminta Grasi Tahun 2020	2	-	-	-	

Catatan/Note:

Sumber/Source: Pengadilan Negeri Bojonegoro

Lanjutan Tabel/*Continued Table 4.3.5*

Pidana Cepat/Ringan/ Lalu Lintas	Jumlah		Denda		Ket.
	Cepat/ Ringan	Lalu Lintas	Cepat/Ringan	Lalu Lintas	
(1)	(2)	(3)	(4)	(5)	(6)
Sisa Tahun 2019	-	-	-	-	
Masuk Dalam Tahun 2020	858	17 915	-	-	
Putus Tahun 2020	858	17 915	93 983 000	2 364 640 000	

Catatan/*Note:*Sumber/*Source:* Pengadilan Negeri Bojonegoro

Lanjutan Tabel/*Continued Table* 4.3.5

Perkara Pidana	Jumlah				Ket.
	Biasa	Anak	Singkat	Pra Peradilan	
(1)	(2)	(3)	(4)	(5)	(6)
Sisa Tahun 2020	50	1	-	-	-
Masuk Dalam Tahun 2021	235	8	-	-	-
Putus Tahun 2021	256	9	-	-	-
Terdakwa/Jaksa Menerima Tahun 2021	235	9	-	-	-
Terdakwa/Jaksa Meminta Banding Tahun 2021	12	-	-	-	-
Terdakwa/Jaksa Meminta Kasasi Tahun 2021	8	-	-	-	-
Peninjauan Kembali Tahun 2021	1	-	-	-	-
Terdakwa Meminta Grasi Tahun 2021	-	-	-	-	-

Catatan/*Note*:Sumber/*Source*: Pengadilan Negeri Bojonegoro

Lanjutan Tabel/*Continued Table 4.3.5*

Pidana Cepat/Ringan/ Lalu Lintas	Jumlah		Denda		Ket.
	Cepat/ Ringan	Lalu Lintas	Cepat/Ringan	Lalu Lintas	
(1)	(2)	(3)	(4)	(5)	(6)
Sisa Tahun 2020	-	-	-	-	
Masuk Dalam Tahun 2021	946	8986	-	-	
Putus Tahun 2021	946	8986	129 382 000,00	1 141 181 400,00	

Catatan/*Note:*Sumber/*Source:* Pengadilan Negeri Bojonegoro

Tabel
Table 4.3.6**Laporan Perkara di Pengadilan Agama Kabupaten
Bojonegoro, 2020-2021**
**Case Report in Religious Court Bojonegoro Regency, 2020-
2021**

Nomor Number	Uraian Description	2018	2019	2020	2021
(1)	(2)	(3)	(4)	(5)	(6)
1	Izin kawin/Marriage Permit	-	-	-	-
2	Dispensasi Kawin/Dispentation of marriage	138	199	617	608
3	Izin Poligami/Poligamy Permission	4	5	9	10
4	Pengesahan Nikah/Marriage confirmation	18	37	65	16
5	Pembatalan Nikah/Cancellation of marriage	1	1	1	0
6	Cerai Talak/Divorce	916	956	914	781
7	Gugat Cerai/Sue for divorce	1 856	1 916	1 979	1 909
8	Lain-lain/Others				
	8.1 Wali Adhol	24	24	19	33
	8.2 Waris/Inheritance	2	2	5	5
	8.3 Perdamaian/Peace	N/A	N/A	N/A	N/A
9	Lain-lain/Others	105	120	4	15
10	Harta Bersama/Join Property	5	3	3	6
11	Pengesahan Anak/Child Verification	-	10	-	-

4.4 KEMISKINAN POVERTY

Tabel 4.4.1 **Garis Kemiskinan, Jumlah, dan Persentase Penduduk Miskin di Kabupaten Bojonegoro, 2014–2021**
Poverty Line, Number, and Percentage of Poor People in Bojonegoro Regency, 2014–2021

Tahun Year	Garis Kemiskinan (rupiah/kapita/bulan) Poverty Line (rupiah/capita/month)	Jumlah Penduduk Miskin (ribu) Number of Poor People (thousand)	Persentase Penduduk Miskin Percentage of Poor People
(1)	(2)	(3)	(4)
2014	272 886	190,90	15,48
2015	284 319	193,99	15,71
2016	295 250	180,99	14,60
2017	309 564	178,25	14,34
2018	330 544	163,94	13,16
2019	347 786	154,64	12,38
2020	362 383	161,10	12,87
2021	380 654	166,52	13,27

Catatan/Note: ...

Sumber/Source: BPS, Survei Sosial Ekonomi Nasional Maret/BPS-Statistics Indonesia, March National Socioeconomic Survey

Tabel
Table 4.4.2

Indeks Kedalaman Kemiskinan dan Indeks Keparahan Kemiskinan di Kabupaten Bojonegoro, 2014–2021
Poverty Gap Index and Poverty Severity Index in Bojonegoro Regency, 2014–2021

Tahun Year	Indeks Kedalaman Kemiskinan Poverty Gap Index	Indeks Keparahan Kemiskinan Poverty Severity Index
(1)	(2)	(3)
2014	2,62	0,68
2015	2,01	0,42
2016	2,41	0,54
2017	2,31	0,52
2018	1,87	0,39
2019	1,95	0,43
2020	1,72	0,35
2021	1,88	0,45

Catatan/Note: ...

Sumber/Source: BPS, Survei Sosial Ekonomi Nasional Maret/BPS-Statistics Indonesia, March National Socioeconomic Survey

PERTANIAN, KEHUTANAN, PETERNAKAN, DAN PERIKANAN

5

**AGRICULTURE, FORESTRY,
LIVESTOCK, AND FISHERY**



<http://bojonegara.pajak.go.id>

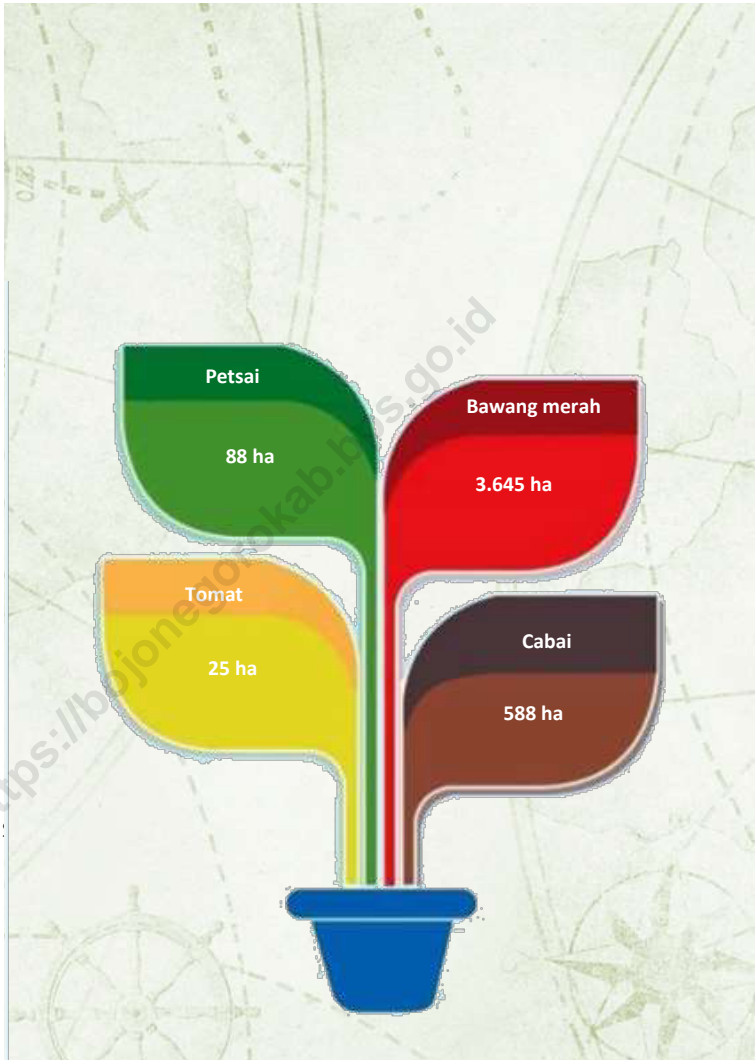
PENJELASAN TEKNIS

1. Data Pertanian yang tercakup pada bab ini diperoleh dari Dinas Pertanian (Disperta) Kabupaten Bojonegoro. Data yang tersaji meliputi luas panen, rata-rata produksi, dan total produksi untuk tanaman padi dan palawija, sayur-sayuran, dan buah-buahan. Beberapa data disajikan menurut jenis tanamannya yang dirinci menurut kecamatan.
2. Data perkebunan yang diperoleh dari Dinas Ketahanan Pangan dan Pertanian Kabupaten Bojonegoro menyajikan data produk perkebunan yaitu tembakau, kelapa, dan tebu. Adapun data yang tercakup meliputi luas panen, rata-rata produksi dan total produksi yang drinci menurut kecamatan.

TECHNICAL NOTES

1. *The data Agriculture included in this chapteris obtained from Agriculture Service (DISPERTA) of Bojonegoro Regency. The data presented includes area of harvesting, average production, and total production of rice and palawija, vegetables, and fruits. Some data are presented according to type of plant in every suRegency.*
2. *The Agriculture Service of Bojonegoro Regency presents the product tobacco, coconut and sugarcane. Presented also is the data of area of harvesting, average production and total production according to subRegency.*

Gambar 5.1 **Luas Panen dan Produksi Tanaman Sayuran, 2021**
Figures 5.1 **Harvested Area and Production of Vegetables, 2021**



Gambar 5.2
Figures

Produksi Tanaman Buah, 2021
Production of Fruits, 2021



5.1 HORTIKULTURA HORTICULTURE

Tabel 5.1.1 Luas Panen Tanaman Sayuran Menurut Kecamatan dan Jenis Tanaman (ha), 2020 dan 2021
Harvested Area of Vegetables by Subdistrict and Kind of Plant (ha), 2020 and 2021

Kecamatan Subdistrict	Bawang Merah/Shallot		Cabai/Chili	
	2020	2021	2020	2021
(1)	(2)	(3)	(4)	(5)
Margomulyo	-	3	-	-
Ngraho	5	15	3	11
Tambakrejo	9	10	-	-
Ngambon	7	7	-	25
-Sekar	316	333	-	-
Bubulan	29	20	1	-
Gondang	433	779	-	-
Temayang	100	231	24	38
Sugihwaras	63	111	83	84
Kedungadem	1 808	1 592	48	6
Kepohbaru	133	101	12	3
Baureno	-	1	20	8
Kanor	2	20	52	38
Sumberrejo	65	257	-	5
Balen	20	16	-	2
Sukosewu	20	30	-	22
Kapas	31	54	-	-
Bojonegoro	-	1	-	-
Trucuk	3	8	6	12
Dander	36	97	7	11
Ngasem	-	-	2	1
Gayam	-	-	1	6
Kalitidu	-	-	3	3
Malo	8	9	-	2
Purwosari	-	-	-	-
Padangan	-	1	4	14
Kasiman	-	7	13	8
Kedewan	-	-	-	2
Bojonegoro	3 088	3 703	279	300

Lanjutan Tabel/Continued Table 5.1.1

Kecamatan Subdistrict	Petai/Sawi/ Chinese Cabbage/Mustard Green		Tomat/Tomato		Bawang Putih/Garlic	
	2020	2021	2020	2021	2020	2021
(1)	(2)	(3)	(4)	(5)	(6)	(7)
Margomulyo	-	-	-	-	-	-
Ngraho	6	5	4	10	-	-
Tambakrejo	-	-	-	-	-	-
Ngambon	-	-	-	-	-	-
Sekar	-	-	-	-	-	-
Bubulan	-	-	-	-	-	-
Gondang	-	-	-	-	-	-
Temayang	-	-	17	11	-	-
Sugihwaras	-	-	-	-	-	-
Kedungadem	-	-	-	-	-	-
Kepohbaru	-	-	-	-	-	-
Baureno	7	13	-	-	-	-
Kanor	-	-	2	4	-	-
Sumberrejo	-	-	-	-	-	-
Balen	-	-	-	-	-	-
Sukosewu	-	-	-	5	-	-
Kapas	51	60	-	-	-	-
Bojonegoro	-	-	-	-	-	-
Trucuk	-	-	3	4	-	-
Dander	-	-	1	1	-	-
Ngasem	-	-	-	-	-	-
Gayam	-	-	-	-	-	-
Kalitidu	-	-	2	1	-	-
Malo	-	-	-	-	-	-
Purwosari	-	-	-	-	-	-
Padangan	2	2	1	2	-	-
Kasiman	-	-	2	4	-	-
Kedewan	-	-	2	3	-	-
Bojonegoro	66	80	34	45	-	-

Catatan/Note:

Sumber/Source: Dinas Ketahanan Pangan dan Pertanian Kabupaten Bojonegoro

Tabel 5.1.2 **Luas Panen Tanaman Sayuran Menurut Kecamatan dan Jenis Tanaman (ha), 2020 dan 2021**
Table 5.1.2 **Harvested Area of Vegetables by Subdistrict and Kind of Plant (ha), 2020 dan 2021**

Komoditas Comodity	2018	2019	2020	2021
(1)	(2)	(3)	(4)	(5)
Bawang Merah	N/A	3 629	3 088	3 703
Cabai Rawit	N/A	596	324	364
Petsai/Sawi/ Chinese Cabbage/ mustard green	N/A	76	66	80
Tomat	N/A	25	34	45
Bawang Putih	N/A	-	-	-

Catatan/Note: ...

Sumber/Source: Dinas Ketahanan Pangan dan Pertanian Kabupaten Bojonegoro

Tabel
Table 5.1.3

Produksi Tanaman Sayuran Menurut Kecamatan dan Jenis Tanaman (kw), 2020 dan 2021
Production of Vegetables by Subdistrict and Kind of Plant (kw), 2020 dan 2021

Kecamatan Subdistrict	Bawang Merah/Shallot		Cabai Rawit/Chili	
	2020	2021	2020	2021
(1)	(2)	(3)	(4)	(5)
Margomulyo	-	170	282	362
Ngraho	375	1 020	426	581
Tambakrejo	720	800	2 160	1 800
Ngambon	118	560	340	1 280
Sekar	14 050	23 310	-	-
Bubulan	3 252	1 630	-	-
Gondang	23 214	103 050	-	4 574
Temayang	10 702	26 840	5 480	11 460
Sugihwaras	4 420	8 880	-	-
Kedungadem	90 820	115 000	-	1 740
Kepohbaru	840	6 335	400	-
Baureno	-	80	-	56
Kanor	4	1 490	15	24
Sumberrejo	5 674	24 010	-	-
Balen	1 295	990	-	-
Sukosewu	1 645	2 074	774	-
Kapas	1 640	4 860	-	-
Bojonegoro	-	55	-	-
Trucuk	320	350	62	95
Dander	3 320	8 520	-	-
Ngasem	-	-	-	600
Gayam	-	-	50	87
Kalitidu	-	-	9	6
Malo	16	780	77	42
Purwosari	-	-	740	500
Padangan	-	60	390	15
Kasiman	-	778	7	504
Kedewan	-	-	40	306
Bojonegoro	162 425	331 642	11 252	24 032

Lanjutan Tabel/Continued Table 5.1.3

Kecamatan Subdistrict	Petai/Sawi/ Chinese Cabbage/mustard green		Tomat/Tomato		Bawang Putih/Garlic	
	2020	2021	2020	2021	2020	2021
(1)	(2)	(3)	(4)	(5)	(6)	(7)
Margomulyo	-	-	-	-	-	-
Ngraho	350	625	341	879	-	-
Tambakrejo	-	-	-	-	-	-
Ngambon	-	-	-	-	-	-
Sekar	-	-	-	-	-	-
Bubulan	-	-	-	-	-	-
Gondang	-	-	-	-	-	-
Temayang	-	-	5 290	1 240	-	-
Sugihwaras	-	-	-	-	-	-
Kedungadem	-	-	-	-	-	-
Kepohbaru	-	-	-	-	-	-
Baureno	768	1 475	-	-	-	-
Kanor	-	-	25	79	-	-
Sumberrejo	-	-	-	-	-	-
Balen	-	-	-	-	-	-
Sukosewu	-	-	-	2 150	-	-
Kapas	3 568	3 570	-	-	-	-
Bojonegoro	-	-	-	-	-	-
Trucuk	-	-	30	90	-	-
Dander	-	-	2	50	-	-
Ngasem	-	-	-	-	-	-
Gayam	-	-	-	-	-	-
Kalitidu	-	-	61	9	-	-
Malo	-	-	-	-	-	-
Purwosari	-	-	-	-	-	-
Padangan	200	200	2	130	-	-
Kasiman	-	-	9	973	-	-
Kedewan	-	-	24	284	-	-
Bojonegoro	4 886	5 870	5 784	5 884	-	-

Catatan/Note: ...

Sumber/Source: Dinas Ketahanan Pangan dan Pertanian Kabupaten Bojonegoro

Tabel 5.1.4 **Produksi Tanaman Sayuran dan Buah-buahan Semusim Menurut Jenis Tanaman (kw), 2018–2021**
Production of Seasonal Vegetables and Fruits by Kind of Plant (kw), 2018–2021

Jenis Tanaman <i>Kind of Plants</i>	2018	2019	2020	2021
(1)	(2)	(3)	(4)	(5)
Bawang merah	N/A	270 801	162 425	331 642
Cabai rawit	N/A	15 617	11 252	24 032
Petsai/Sawi/ Chinese Cabbage/mustard green	N/A	4 812	4 886	5 870
Tomat	N/A	2 144	5 784	5 884
Bawang Putih	N/A	-	-	-

Catatan/Note: ...

Sumber/Source: Dinas Ketahanan Pangan dan Pertanian Kabupaten Bojonegoro

Tabel
Table 5.1.5

Luas Panen Tanaman Biofarmaka Menurut Kecamatan dan Jenis Tanaman (m²), 2020 dan 2021
Harvested Area of Medicinal Plants by Subdistrict and Kind of Plant (m²), 2020 and 2021

Kecamatan Subdistrict	Jahe/Ginger	
	2020	2021
(1)	(2)	(3)
Margomulyo	15 000	16 000
Ngraho	15 679	18 365
Tambakrejo	1 000	1 200
Ngambon	1 500	1 500
Sekar	-	3 000
Bubulan	-	-
Gondang	4 000	2 000
Temayang	24 600	22 660
Sugihwaras	345	354
Kedungadem	-	5 000
Kepohbaru	580	10 000
Baureno	-	-
Kanor	-	-
Sumberrejo	10	12
Balen	-	1 300
Sukosewu	-	-
Kapas	-	20
Bojonegoro	-	-
Trucuk	3	4
Dander	-	-
Ngasem	100	150
Gayam	1 350	1 350
Kalitidu	127	100
Malo	50	53
Purwosari	-	-
Padangan	5 000	4 000
Kasiman	164	2 000
Kedewan	2	3
Bojonegoro	69 510	89 071

Lanjutan Tabel/*Continued Table* 5.1.5

Kecamatan Subdistrict	Kencur/ <i>East Indian Galangal</i>		Kunyit/ <i>Turmeric</i>	
	2020	2021	2020	2021
(1)	(6)	(7)	(8)	(9)
Margomulyo	4 300	3 500	17 000	21 000
Ngraho	3 670	5 760	28 831	35 967
Tambakrejo	500	500	3 000	3 500
Ngambon	600	600	1 500	1 500
Sekar	-	2 000	-	60 000
Bubulan	-	-	-	2 600
Gondang	40 500	20 500	200 000	100 000
Temayang	28 750	10 600	23 420	28 250
Sugihwaras	876	880	1 234	1 321
Kedungadem	-	5 000	-	10 000
Kepohbaru	-	-	15	-
Baureno	1 000	1 000	15 000	15 000
Kanor	-	-	-	-
Sumberrejo	5	5	12	10
Balen	1 300	400	-	1 400
Sukosewu	-	-	-	-
Kapas	350	-	350	30
Bojonegoro	-	-	-	-
Trucuk	-	-	25	50
Dander	-	-	-	-
Ngasem	20	50	10	60
Gayam	450	450	1 000	1 000
Kalitidu	8	8	10	150
Malo	-	5	2	8
Purwosari	-	-	-	-
Padangan	5 000	5 000	10 000	6 000
Kasiman	109	4 000	181	6 000
Kedewan	1	2	2	2
Bojonegoro	87 439	60 260	301 592	293 848

Catatan/*Note*: ...Sumber/*Source*: Dinas Ketahanan Pangan dan Pertanian Kabupaten Bojonegoro

Tabel 5.1.6 **Produksi Tanaman Biofarmaka Menurut Kecamatan dan Jenis Tanaman (kg), 2019 and 2020**
Table 5.1.6 **Production of Medicinal Plants by Subdistrict and Kind of Plant (kg) 2019 and 2020**

Kecamatan Subdistrict	Jahe/Ginger		Laos/Lengkuas/Galanga	
	2020	2021	2020	2021
(1)	(2)	(3)	(4)	(5)
Margomulyo	32 000	72 000	8 250	41 250
Ngraho	15 679	27 544	26 503	29 242
Tambakrejo	3 000	600	9 000	2 500
Ngambon	360	375	540	4 500
Sekar	-	900	-	24 000
Bubulan	-	-	-	-
Gondang	1 720	500	2 410	720
Temayang	6 150	7 371	7 020	7 164
Sugihwaras	517	340	955	150
Kedungadem	-	4 000	-	6 000
Kepohbaru	870	24 000	24	-
Baureno	-	-	7 800	15 000
Kanor	-	-	-	-
Sumberrejo	110	144	3	52
Balen	-	780	-	1 890
Sukosewu	-	-	-	-
Kapas	-	50	1 050	81
Bojonegoro	-	-	-	-
Trucuk	8	32	55	90
Dander	-	-	-	-
Ngasem	300	40	60	50
Gayam	2 025	1 350	2 500	1 500
Kalitidu	32	91	186	-
Malo	70	45	9	2
Purwosari	-	-	-	-
Padangan	2 500	2 000	9 000	5 000
Kasiman	63	600	46	1 600
Kedewan	5	21	6	8
Bojonegoro	65 409	142 783	75 417	140 799

Lanjutan Tabel/*Continued Table* 5.1.6

Kecamatan Subdistrict	Kencur/ <i>East Indian Galangal</i>		Kunyit/ <i>Turmeric</i>	
	2020	2021	2020	2021
(1)	(6)	(7)	(8)	(9)
Margomulyo	3 500	8 750	34 400	136 500
Ngraho	3 670	11 510	86 493	107 091
Tambakrejo	500	175	12 000	7 000
Ngambon	204	210	645	650
Sekar	-	800	-	30 000
Bubulan	-	-	-	1 560
Gondang	21 170	7 175	130 000	43 000
Temayang	9 775	4 319	10 071	13 976
Sugihwaras	1 489	615	531	660
Kedungadem	-	2 000	-	8 000
Kepohbaru	-	-	24	-
Baureno	340	500	7 500	30 000
Kanor	-	-	-	-
Sumberrejo	20	20	48	40
Balen	1 950	2 400	-	1 400
Sukosewu	-	-	-	-
Kapas	248	-	608	90
Bojonegoro	-	-	-	-
Trucuk	-	-	25	350
Dander	-	-	-	-
Ngasem	60	20	80	56
Gayam	675	200	1 500	1 500
Kalitidu	9	8	5	150
Malo	-	3	4	5
Purwosari	-	-	-	-
Padangan	3 450	1 700	15 000	4 000
Kasiman	241	1 400	212	2 700
Kedewan	4	5	4	8
Bojonegoro	47 305	41 810	299 150	388 736

Catatan/*Note*: ...Sumber/*Source*: Dinas Ketahanan Pangan dan Pertanian Kabupaten Bojonegoro

Tabel 5.1.7 **Luas Panen Tanaman Biofarmaka Menurut Jenis Tanaman (m²), 2018–2021**
Table 5.1.7 **Harvested Area of Medicinal Plants by Kind of Plant (m²), 2018–2021**

Jenis Tanaman Kind of Plants	2018	2019	2020	2021
(1)	(2)	(3)	(4)	(5)
Jahe/Ginger	N/A	55 899	69 510	89 071
Laos/Lengkuas/Galanga	N/A	81 458	59 002	136 070
Kencur/East Indian Galangal	N/A	63 652	87 439	60 260
Kunyit/Turmeric	N/A	257 622	301 592	293 848

Catatan/Note: ...

Sumber/Source: Dinas Ketahanan Pangan dan Pertanian Kabupaten Bojonegoro

Tabel
Table 5.1.8

**Produksi Tanaman Biofarmaka Menurut Jenis Tanaman di
Kabupaten Bojonegoro (kg), 2018–2021**
*Production of Medicinal Plants by Kind of Plant in
Bojonegoro Regency (kg), 2018–2021 (ini sudah update)*

Jenis Tanaman Kind of Plants	2018	2019	2020	2021
(1)	(2)	(3)	(4)	(5)
Jahe/ <i>Ginger</i>	N/A	83 230	65 409	142 783
Kencur/ <i>East Indian Galangal</i>	N/A	129 770	47 305	41 810
Kunyit/ <i>Turmeric</i>	N/A	631 335	299 150	388 736
Laos/ <i>Lengkuas/Galanga</i>	N/A	145 228	75 417	140 799

Catatan/Note: ...

Sumber/Source: BPS, Statistik Pertanian Hortikultura SPH-TBF/BPS-Statistics Indonesia, Agricultural Statistic for Horticulture SPH-TBF

Tabel
Table 5.1.9**Luas Panen Tanaman Hias Menurut Kecamatan dan Jenis Tanaman di Kabupaten Bojonegoro (m²), 2021 dan 2022^x**
Harvested Area of Ornamental Plants by Subdistrict and Kind of Plant in Bojonegoro Regency (m²), 2021 and 2022^x

Kecamatan Subdistrict	Anggrek/ <i>Orchid</i>		Krisan/ <i>Chrysantemum</i>	
	2020	2021	2020	2021
(1)	(2)	(3)	(4)	(5)
Margomulyo	-	-	-	-
Ngraho	-	-	-	-
Tambakrejo	-	-	-	-
Ngambon	-	-	-	-
Sekar	-	-	-	50
Bubulan	-	-	-	-
Gondang	-	-	-	-
Temayang	-	-	-	-
Sugihwaras	-	-	-	-
Kedungadem	-	-	-	-
Kepohbaru	-	-	-	-
Baureno	-	-	-	-
Kanor	-	-	-	-
Sumberrejo	-	-	-	-
Balen	-	-	-	-
Sukosewu	-	-	-	-
Kapas	-	-	-	-
Bojonegoro	-	-	-	-
Trucuk	-	-	-	-
Dander	-	-	-	-
Ngasem	-	-	-	-
Gayam	-	-	-	-
Kalitidu	-	-	-	-
Malo	-	-	-	-
Purwosari	-	-	-	-
Padangan	-	-	-	-
Kasiman	-	-	-	-
Kedewan	-	-	-	-
Bojonegoro	-	-	-	50

Kecamatan Subdistrict	Mawar/Rose		Sedap Malam/Tuberose	
	2020	2021	2020	2021
(1)	(2)	(3)	(4)	(5)
Margomulyo	-	-	-	-
Ngraho	-	-	-	-
Tambakrejo	-	-	-	-
Ngambon	-	-	-	-
Sekar	-	-	-	-
Bubulan	-	-	-	-
Gondang	-	-	-	-
Temayang	-	-	-	-
Sugihwaras	-	-	-	-
Kedungadem	-	-	-	-
Kepohbaru	-	-	-	-
Baureno	-	-	-	-
Kanor	-	-	-	-
Sumberrejo	-	-	-	-
Balen	-	-	-	-
Sukosewu	-	-	-	-
Kapas	-	-	-	-
Bojonegoro	-	-	-	-
Trucuk	-	-	-	-
Dander	-	-	-	-
Ngasem	-	-	-	-
Gayam	-	-	-	-
Kalitidu	-	-	-	-
Malo	-	-	-	-
Purwosari	-	-	-	-
Padangan	-	-	-	-
Kasiman	-	-	-	-
Kedewan	-	-	-	-
Bojonegoro	-	-	-	-

Catatan/Note: ...

Sumber/Source: BPS, Statistik Pertanian Hortikultura SPH-TH/BPS-Statistics Indonesia, Agricultural Statistik for Horticulture SPH-TH

Tabel
Table 5.1.10

Produksi Tanaman Hias Menurut Kecamatan dan Jenis Tanaman di Kabupaten Bojonegoro (tangkai), 2021 dan 2022*

*Production of Ornamental Plants by Subdistrict and Kind of Plant in Bojonegoro Regency (stalks), 2021 and 2022**

Kecamatan Subdistrict	Anggrek/Orchid		Krisan/Chrysantemum	
	2020	2021	2020	2021
(1)	(2)	(3)	(4)	(5)
Margomulyo	-	-	-	-
Ngraho	-	-	-	-
Tambakrejo	-	-	-	-
Ngambon	-	-	-	-
Sekar	-	-	-	5 000
Bubulan	-	-	-	-
Gondang	-	-	-	-
Temayang	-	-	-	-
Sugihwaras	-	-	-	-
Kedungadem	-	-	-	-
Kepohbaru	-	-	-	-
Baureno	-	-	-	-
Kanor	-	-	-	-
Sumberrejo	-	-	-	-
Balen	-	-	-	-
Sukosewu	-	-	-	-
Kapas	-	-	-	-
Bojonegoro	-	-	-	-
Trucuk	-	-	-	-
Dander	-	-	-	-
Ngasem	-	-	-	-
Gayam	-	-	-	-
Kalitidu	-	-	-	-
Malo	-	-	-	-
Purwosari	-	-	-	-
Padangan	-	-	-	-
Kasiman	-	-	-	-
Kedewan	-	-	-	-
Bojonegoro	-	-	-	5 000

Kecamatan Subdistrict	Mawar/Rose		Sedap Malam/Tuberose	
	2020	2021	2020	2021
(1)	(2)	(3)	(4)	(5)
Margomulyo	-	-	-	-
Ngraho	-	-	-	-
Tambakrejo	-	-	-	-
Ngambon	-	-	-	-
Sekar	-	-	-	-
Bubulan	-	-	-	-
Gondang	-	-	-	-
Temayang	-	-	-	-
Sugihwaras	-	-	-	-
Kedungadem	-	-	-	-
Kepohbaru	-	-	-	-
Baureno	-	-	-	-
Kanor	-	-	-	-
Sumberrejo	-	-	-	-
Balen	-	-	-	-
Sukosewu	-	-	-	-
Kapas	-	-	-	-
Bojonegoro	-	-	-	-
Trucuk	-	-	-	-
Dander	-	-	-	-
Ngasem	-	-	-	-
Gayam	-	-	-	-
Kalitidu	-	-	-	-
Malo	-	-	-	-
Purwosari	-	-	-	-
Padangan	-	-	-	-
Kasiman	-	-	-	-
Kedewan	-	-	-	-
Bojonegoro	-	-	-	-

Catatan/Note: ...

Sumber/Source: BPS, Statistik Pertanian Hortikultura SPH-TH/BPS-Statistics Indonesia, Agricultural Statistik for Horticulture SPH-TH

Tabel 5.1.11 **Luas Panen Tanaman Hias Menurut Jenis Tanaman di Kabupaten Bojonegoro (m²), 2019–2022**
Table 5.1.11 **Harvested Area of Ornamental Plants by Kind of Plant in Bojonegoro Regency (m²), 2019–2022**

Jenis Tanaman Kind of Plants	2018	2019	2020	2021 ^x
(1)	(2)	(3)	(4)	(5)
Anggrek/ <i>Orchid</i>	N/A	–	–	–
Krisan/ <i>Chrysantemum</i>	N/A	–	–	50
Mawar/ <i>Rose</i>	N/A	–	–	–
Sedap Malam/ <i>Tuberose</i>	N/A	–	–	–

Catatan/Note: ...

Sumber/Source: BPS, Statistik Pertanian Hortikultura SPH-TH/BPS-Statistics Indonesia, *Agricultural Statistik for Horticulture SPH-TH*

Tabel 5.1.12 **Produksi Tanaman Hias Menurut Jenis Tanaman di Kabupaten Bojonegoro (tangkai), 2019–2022**
Table **Production of Ornamental Plants by Kind of Plant in Bojonegoro Regency (stalks), 2019–2022**

Jenis Tanaman Kind of Plants	2018	2019	2020	2021 ^x
(1)	(2)	(3)	(4)	(5)
Anggrek/ <i>Orchid</i>	N/A	–	–	–
Krisan/ <i>Chrysantemum</i>	N/A	–	–	5 000
Mawar/ <i>Rose</i>	N/A	–	–	–
Sedap Malam/ <i>Tuberose</i>	N/A	–	–	–

Catatan/Note: ...

Sumber/Source: BPS, Statistik Pertanian Hortikultura SPH-TH/BPS-Statistics Indonesia, *Agricultural Statistik for Horticulture SPH-TH*

Tabel 5.1.13 **Produksi Buah-buahan Menurut Kecamatan dan Jenis Tanaman (kw), 2020 and 2021**
Table 5.1.13 **Production of Fruits by Subdistrict and Kind of Plant (kw), 2020 and 2021**

Kecamatan Subdistrict	Mangga/Mango		Durian/Durian	
	2020	2021	2020	2021
(1)	(2)	(3)	(4)	(5)
Margomulyo	4 260	28 000	-	-
Ngraho	65 201	145 208	-	-
Tambakrejo	-	5 406	-	-
Ngambon	150 000	75 000	-	-
Sekar	-	1 228	50	720
Bubulan	-	464	-	-
Gondang	2 800	245	-	-
Temayang	39 210	48 117	-	-
Sugihwaras	537	600	-	-
Kedungadem	32 412	3 760	-	-
Kepohbaru	16 780	5 283	-	-
Baureno	4 223	4 250	-	-
Kanor	12 900	1 586	-	-
Sumberrejo	74 305	930	-	-
Balen	3 190	3 224	-	-
Sukosewu	1 800	1 200	-	-
Kapas	513	1 680	-	-
Bojonegoro	14 672	2 968	-	-
Trucuk	96	-	-	-
Dander	2 801	412	-	-
Ngasem	-	10 000	-	-
Gayam	5 600	11 200	-	-
Kalitidu	-	-	-	-
Malo	5 940	370	-	-
Purwosari	-	400	-	-
Padangan	37 200	15 410	-	-
Kasiman	51 408	8 054	-	-
Kedewan	7 938	300	-	-
Bojonegoro	533 786	375 295	50	720

Catatan/Note: ...

Sumber/Source: Dinas Ketahanan Pangan dan Pertanian Kabupaten Bojonegoro

Lanjutan Tabel/*Continued Table* 5.1.13

Kecamatan Subdistrict	Jeruk Siam/Orange		Pisang/Banana	
	2020	2021	2020	2021
(1)	(6)	(7)	(8)	(9)
Margomulyo	-	-	1 890	19 325
Ngraho	-	-	64 088	12 682
Tambakrejo	-	-	86 000	136 531
Ngambon	-	-	45 260	111 533
Sekar	-	-	9 228	4 973
Bubulan	-	-	920	996
Gondang	-	-	7 500	1 222
Temayang	20	6	1 537	1 442
Sugihwaras	223	177	2 361	3 670
Kedungadem	-	-	36 586	45 632
Kepohbaru	-	-	38	192
Baureno	-	-	6 615	6 191
Kanor	-	-	6 832	2 097
Sumberrejo	-	-	-	900
Balen	-	-	26 200	30 822
Sukosewu	-	-	100	320
Kapas	-	-	545 200	141 668
Bojonegoro	-	-	904	437
Trucuk	-	-	378	563
Dander	-	85	3 204	840
Ngasem	-	-	6 300	6 700
Gayam	-	-	5 985	11 879
Kalitidu	-	-	5 194	5 778
Malo	-	-	2 830	3 114
Purwosari	-	-	4 557	4 160
Padangan	-	-	16 175	45 050
Kasiman	12	10	7 812	2 604
Kedewan	-	-	110 235	7 882
Bojonegoro	255	278	1 003 929	609 203

Catatan/Note: ...

Sumber/Source: Dinas Ketahanan Pangan dan Pertanian Kabupaten Bojonegoro

Lanjutan Tabel/Continued Table 5.1.13

Kecamatan Subdistrict	Pepaya/Papaya		Salak/Salacca	
	2020	2021	2020	2021
(1)	(10)	(11)	(12)	(13)
Margomulyo	-	12 000	-	-
Ngraho	223	462	-	-
Tambakrejo	97	30	-	-
Ngambon	-	-	-	-
Sekar	-	-	-	-
Bubulan	-	-	-	-
Gondang	-	-	-	-
Temayang	421	410	-	-
Sugihwaras	121	167	-	-
Kedungadem	255	383	-	-
Kepohbaru	166	61	-	-
Baureno	109	96	-	-
Kanor	1 255	1 325	-	-
Sumberrejo	470	625	-	-
Balen	178	59	-	280
Sukosewu	-	-	-	-
Kapas	29 420	8 460	1 621	94 178
Bojonegoro	1 448	891	-	-
Trucuk	119	52	-	-
Dander	-	-	-	-
Ngasem	-	-	-	-
Gayam	648	651	-	-
Kalitidu	79	15	-	-
Malo	640	218	-	-
Purwosari	-	40	-	-
Padangan	2 695	2 400	-	-
Kasiman	448	363	-	-
Kedewan	3 457	266	-	-
Bojonegoro	42 249	28 974	1 621	94 458

Catatan/Note: ...

Sumber/Source: Dinas Ketahanan Pangan dan Pertanian Kabupaten Bojonegoro

Tabel
Table 5.1.14

**Produksi Buah–Buahan dan Sayuran Tahunan Menurut
Jenis Tanaman (kw), 2018–2021**
*Production of Annual Fruits and Vegetables by Kind of Plant
(kw), 2018–2021*

Jenis Tanaman <i>Kind of Plants</i>	2018	2019	2020	2021
(1)	(2)	(3)	(4)	(5)
Mangga	N/A	598 767	533 786	375 295
Jeruk Siem	N/A	10 854	255	278
Pisang	N/A	334 676	1 003 929	609 203
Pepaya	N/A	37 878	42 249	28 974
Salak	N/A	11 917	1 621	94 458

Catatan/Note: ...

Sumber/Source: Dinas Ketahanan Pangan dan Pertanian Kabupaten Bojonegoro

<https://bojonegorokab.bps.go.id>

5.2 PERKEBUNAN ESTATE CROPS

Tabel 5.2.1 Luas Areal Tanaman Perkebunan Menurut Kecamatan dan Jenis Tanaman (ha), 2020 dan 2021
Planted Area of Estate Crops by Subdistrict and Type of Crops (ha), 2020 dan 2021

Kecamatan Subdistrict	Kelapa Sawit/Oil Palm		Kelapa/Coconut	
	2020	2021	2020	2021
(1)	(2)	(3)	(4)	(5)
Margomulyo	-	-	48.51	31.70
Ngraho	-	-	35.11	15.80
Tambakrejo	-	-	26.44	20.30
Ngambon	-	-	24.80	5.80
Sekar	-	-	10.45	20.70
Bubulan	-	-	27.15	18.40
Gondang	-	-	32.60	15.20
Temayang	-	-	26.10	7.40
Sugihwaras	-	-	21.54	10.20
Kedungadem	-	-	-	-
Kepohbaru	-	-	-	20.00
Baureno	-	-	-	-
Kanor	-	-	-	4.00
Sumberrejo	-	-	-	15.00
Balen	-	-	21.10	4.50
Sukosewu	-	-	15.44	5.00
Kapas	-	-	15.50	18.20
Bojonegoro	-	-	-	-
Trucuk	-	-	19.00	7.00
Dander	-	-	22.11	11.10
Ngasem	-	-	21.50	7.70
Gayam	-	-	-	-
Kalitidu	-	-	16.80	1.80
Malo	-	-	22.40	10.80
Purwosari	-	-	21.78	5.50
Padangan	-	-	13.25	1.50
Kasiman	-	-	33.18	25.70
Kedewan	-	-	34.96	21.50
Bojonegoro	-	-	509.72	304.80

Catatan/Note: ...

Sumber/Source: Dinas Ketahanan Pangan dan Pertanian Kabupaten Bojonegoro

Lanjutan Tabel/*Continued Table 5.2.1*

Kecamatan Subdistrict	Karet/Rubber		Kopi/Coffee	
	2020	2021	2020	2021
(1)	(2)	(3)	(4)	(5)
Margomulyo	-	-	-	-
Ngraho	-	-	-	-
Tambakrejo	-	-	-	-
Ngambon	-	-	-	-
Sekar	-	-	-	-
Bubulan	-	-	-	-
Gondang	-	-	-	-
Temayang	-	-	-	-
Sugihwaras	-	-	-	-
Kedungadem	-	-	-	-
Kepohbaru	-	-	-	-
Baureno	-	-	-	-
Kanor	-	-	-	-
Sumberrejo	-	-	-	-
Balen	-	-	-	-
Sukosewu	-	-	-	-
Kapas	-	-	-	-
Bojonegoro	-	-	-	-
Trucuk	-	-	-	-
Dander	-	-	-	-
Ngasem	-	-	-	-
Gayam	-	-	-	-
Kalitidu	-	-	-	-
Malo	-	-	-	-
Purwosari	-	-	-	-
Padangan	-	-	-	-
Kasiman	-	-	-	-
Kedewan	-	-	-	-
Bojonegoro	-	-	-	-

Catatan/Note: ...

Sumber/Source: Dinas Ketahanan Pangan dan Pertanian Kabupaten Bojonegoro

Lanjutan Tabel/Continued Table 5.2.1

Kecamatan Subdistrict	Tembakau RAM/Tobacco		Tebu/Sugar cane	
	2020	2021	2020	2021
(1)	(2)	(3)	(4)	(5)
Margomulyo	15	-	147	165
Ngraho	141	180	121	76
Tambakrejo	136	107	35	152.20
Ngambon	45	-	5	-
Sekar	-	-	-	-
Bubulan	-	-	-	23.60
Gondang	-	-	-	-
Temayang	-	-	42	3.50
Sugihwaras	39	49	173	132.50
Kedungadem	80	146	326.50	147.80
Kepohbaru	-	-	14	-
Baureno	-	-	28	36
Kanor	-	-	-	-
Sumberrejo	-	-	14.90	7
Balen	-	-	-	-
Sukosewu	5	5	5	-
Kapas	-	-	-	-
Bojonegoro	-	-	-	-
Trucuk	-	-	13.50	25.50
Dander	-	-	41.50	20
Ngasem	270	270	7	350
Gayam	40	-	7	25
Kalitidu	12	5.5	6	35
Malo	70	84	84.75	59.50
Purwosari	172	48	51	29
Padangan	40	26	150	33
Kasiman	79	84	45	88
Kedewan	-	-	5.50	15
Bojonegoro	1 144	1 004.50	1 322.65	1 423.60

Catatan/Note: ...

Sumber/Source: Dinas Ketahanan Pangan dan Pertanian Kabupaten Bojonegoro

Lanjutan Tabel/*Continued Table* 5.2.1

Kecamatan Subdistrict	Tembakau Jawa/ <i>Tobacco</i>		Tembakau Virginia/ <i>Tobacco</i>	
	2020	2021	2020	2021
(1)	(2)	(3)	(4)	(5)
Margomulyo	-	-	-	-
Ngraho	-	-	-	-
Tambakrejo	-	269	-	-
Ngambon	70	25	-	40
Sekar	120	-	-	-
Bubulan	45	139	-	-
Gondang	12	-	-	-
Temayang	941	385	-	-
Sugihwaras	689	522.50	244	574
Kedungadem	226	242	782	1 559
Kepohbaru	-	-	2 971	3 483
Baureno	-	-	799	848
Kanor	-	-	295	788
Sumberrejo	9	-	139	388
Balen	14	-	2	-
Sukosewu	629	141	730	447
Kapas	-	-	-	-
Bojonegoro	-	-	-	-
Trucuk	27	35	-	-
Dander	19.50	-	-	20
Ngasem	1 110	501	-	-
Gayam	-	-	-	-
Kalitidu	-	-	-	30
Malo	29	22	50	-
Purwosari	99.30	-	15	7
Padangan	-	-	-	-
Kasiman	-	8	-	6
Kedewan	-	-	-	-
Bojonegoro	4 039.80	2 289.50	6 027	8 228

Catatan/*Note*: ...Sumber/*Source*: Dinas Ketahanan Pangan dan Pertanian Kabupaten Bojonegoro

Tabel
Table 5.2.2

Produksi Perkebunan Menurut Kecamatan dan Jenis Tanaman (ton), 2020-2021
Plantation Production by District and Plant Type (ton), 2020-2021

Kecamatan Subdistrict	Kelapa Sawit/Oil Palm		Kelapa/Coconut	
	2020	2021	2020	2021
(1)	(2)	(3)	(4)	(5)
Margomulyo	-	-	4.29	1.50
Ngraho	-	-	1.97	0.90
Tambakrejo	-	-	1.33	1
Ngambon	-	-	1.42	0.90
Sekar	-	-	1.44	0.90
Bubulan	-	-	0.48	0.80
Gondang	-	-	2.53	1.60
Temayang	-	-	0.52	1
Sugihwaras	-	-	0.70	0.70
Kedungadem	-	-	-	-
Kepohbaru	-	-	-	-
Baureno	-	-	-	-
Kanor	-	-	-	-
Sumberrejo	-	-	-	-
Balen	-	-	0.60	1.10
Sukosewu	-	-	0.44	0.80
Kapas	-	-	0.32	0.80
Bojonegoro	-	-	-	-
Trucuk	-	-	1.26	1.10
Dander	-	-	0.49	1.10
Ngasem	-	-	0.95	0.90
Gayam	-	-	0.87	1
Kalitidu	-	-	-	-
Malo	-	-	1.61	0.90
Purwosari	-	-	0.45	0.90
Padangan	-	-	0.49	0.90
Kasiman	-	-	0.73	0.90
Kedewan	-	-	-	1.40
Bojonegoro	-	-	22,89	21.10

Catatan/Note: ...

Sumber/Source: Dinas Ketahanan Pangan dan Pertanian Kabupaten Bojonegoro

Lanjutan Tabel/*Continued Table* 5.2.2

Kecamatan Subdistrict	Karet/Rubber		Kopi/Coffee	
	2020	2021	2020	2021
(1)	(6)	(7)	(8)	(9)
Margomulyo	-	-	-	-
Ngraho	-	-	-	-
Tambakrejo	-	-	-	-
Ngambon	-	-	-	-
Sekar	-	-	-	-
Bubulan	-	-	-	-
Gondang	-	-	-	-
Temayang	-	-	-	-
Sugihwaras	-	-	-	-
Kedungadem	-	-	-	-
Kepohbaru	-	-	-	-
Baureno	-	-	-	-
Kanor	-	-	-	-
Sumberrejo	-	-	-	-
Balen	-	-	-	-
Sukosewu	-	-	-	-
Kapas	-	-	-	-
Bojonegoro	-	-	-	-
Trucuk	-	-	-	-
Dander	-	-	-	-
Ngasem	-	-	-	-
Gayam	-	-	-	-
Kalitidu	-	-	-	-
Malo	-	-	-	-
Purwosari	-	-	-	-
Padangan	-	-	-	-
Kasiman	-	-	-	-
Kedewan	-	-	-	-
Bojonegoro	-	-	-	-

Catatan/Note: ...

Sumber/Source: Dinas Ketahanan Pangan dan Pertanian Kabupaten Bojonegoro

Lanjutan Tabel/Continued Table 5.2.2

Kecamatan Subdistrict	Tembakau RAM/Tobacco		Tebu/Sugar cane	
	2020	2021	2020	2021
(1)	(2)	(3)	(4)	(5)
Margomulyo	9,75	-	10 292.94	11 537.50
Ngraho	105,75	46	8 472.42	9 490
Tambakrejo	102	123	2 450.70	11 413.50
Ngambon	28,80	-	350.10	-
Sekar	-	-	-	-
Bubulan	-	-	-	1 652.47
Gondang	-	-	-	-
Temayang	-	-	2 940.84	241.50
Sugihwaras	25,35	61	12 148.47	8 807.50
Kedungadem	52	161	22 861.53	10 150
Kepohbaru	-	-	980.28	-
Baureno	-	-	1 960.56	2 520
Kanor	-	-	-	-
Sumberrejo	-	-	1 043.30	490
Balen	-	-	-	-
Sukosewu	3,15	6	350.10	-
Kapas	-	-	-	-
Bojonegoro	-	-	-	-
Trucuk	-	-	945.27	1 760.78
Dander	-	-	2 905.83	1 400.40
Ngasem	202,50	311	490.16	23 800
Gayam	25,60	-	420.12	1 600
Kalitidu	7,50	6	490.16	2 310
Malo	45,50	92	5 934.20	3 838.25
Purwosari	129	48	3 571.02	2 001
Padangan	28	29	10 503	2 211
Kasiman	55,30	70	3 150.90	6 770
Kedewan	-	-	385.11	1 170
Bojonegoro	820.20	953	92 647.01	98 613.90

Catatan/Note: ...

Sumber/Source: Dinas Ketahanan Pangan dan Pertanian Kabupaten Bojonegoro

Lanjutan Tabel/*Continued Table* 5.2.2

Kecamatan Subdistrict	Tembakau Jawa/ <i>Tobacco</i>		Tembakau Virginia/ <i>Tobacco</i>	
	2020	2021	2020	2021
(1)	(2)	(3)	(4)	(5)
Margomulyo	-	-	-	-
Ngraho	-	-	-	-
Tambakrejo	-	309	-	-
Ngambon	77	28	-	44
Sekar	120	-	-	-
Bubulan	47.25	146	-	-
Gondang	12.60	-	-	-
Temayang	1 044.51	427	-	-
Sugihwaras	861.25	653	275.72	649
Kedungadem	282.50	303	899.30	1 793
Kepohbaru	-	-	3 416.65	3 921
Baureno	-	-	878.90	933
Kanor	-	-	309.75	827
Sumberrejo	9.45	-	157.07	439
Balen	14.70	-	2.10	-
Sukosewu	754.80	169	824.90	514
Kapas	-	-	-	-
Bojonegoro	-	-	-	-
Trucuk	28.35	37	-	-
Dander	20.48	-	-	20
Ngasem	1 387.50	626	-	-
Gayam	-	-	-	32
Kalitidu	-	-	-	-
Malo	32.77	24	55	42
Purwosari	119.16	-	15.75	7
Padangan	-	-	-	-
Kasiman	-	9	-	7
Kedewan	-	-	-	-
Bojonegoro	4 812.32	2 731	6 835.14	9 228

Catatan/*Note*: ...Sumber/*Source*: Dinas Ketahanan Pangan dan Pertanian Kabupaten Bojonegoro

INDUSTRI, PERTAMBANGAN, DAN ENERGI

6

INDUSTRY, MINING,
AND ENERGY



<https://bojoneprokab.go.id>

PENJELASAN TEKNIS

1. Pengelompokan jenis kegiatan industri disusun berdasarkan klasifikasi industri yaitu :
2. 1. Industri makanan minuman & tembakau
3. 2. Tekstil, barang dari kulit & alas kaki
4. 3. Barang dari kayu & hasil hutan lainnya
5. 4. Kertas & barang cetakan
6. 5. Pupuk kimia & barang dari karet
7. 6. Semen & barang galian non logam
8. 7. Alat angkutan, mesin & peralatannya
9. 8. Barang lainnya
10. Data industri yang tersaji meliputi jumlah perusahaan industri menurut kelompok industri dan tenaga kerja yang dirinci menurut kecamatan
11. Kebutuhan air minum di sebagian wilayah Kabupaten Bojonegoro disediakan oleh perusahaan daerah setempat sehingga data tentang produksi dan pelanggan air minum bersumber pada PDAM Kabupaten Bojonegoro

TECHNICAL NOTES

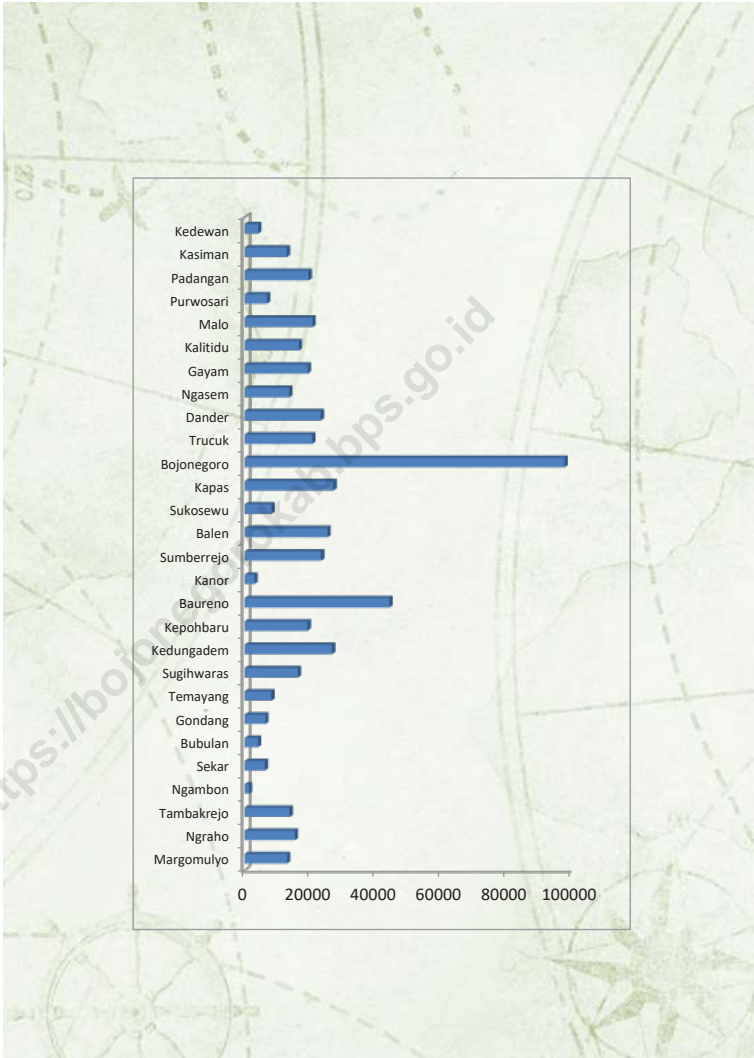
1. *According to the type of activities industry is classified into :*
2. *1. Food, beverage and tobacco industry*
3. *2. Textiles, leather products and footwear*
4. *3. Wood and forest products*
5. *4. Paper and other printing products*
6. *5. Chemical fertilizer and rubber products*
7. *6. Cement and non metal minerals*
8. *7. Transportation means, machine and equipments*
9. *8. Other products*
10. *Industry data presented include the number of industrial enterprises by industry and labor groups, broken down by Regency*
11. *The need of drinking water in some part of Bojonegoro regency is supplied by drinking water local company, so that the data of production and customer is obtained from PDAM of Bojonegoro Regency*

12. Bojonegoro yang sebagian besar listriknya disediakan oleh Perusahaan Listrik Negara (PLN). Otomatis data tentang jumlah pelanggan dan produksi listrik yang dibangkitkan maupun yang disalurkan bersumber pada PT PLN (Persero) Distribusi Jawa Timur Area Pelayanan dan Jaringan Bojonegoro.
13. Dari Bagian Sumber Daya Alam Kabupaten Bojonegoro tersedia data mengenai jumlah usaha penggalian dan tenaga kerja didalamnya.
12. *So as to the need of electricity in Bojonegoro , State Electric Company (PLN) supplies the most. The data of customer and electric production both powered and distributed are of course obtained from PT PLN (Persero) Distribution of East Java Service and Network Area of Bojonegoro.*
13. *Of Natural Resources Section Bojonegoro available data on the number of business and labor excavation therein.*

<https://bojonegorokab.bps.go.id>

<https://bojonegorokab.bps.go.id>

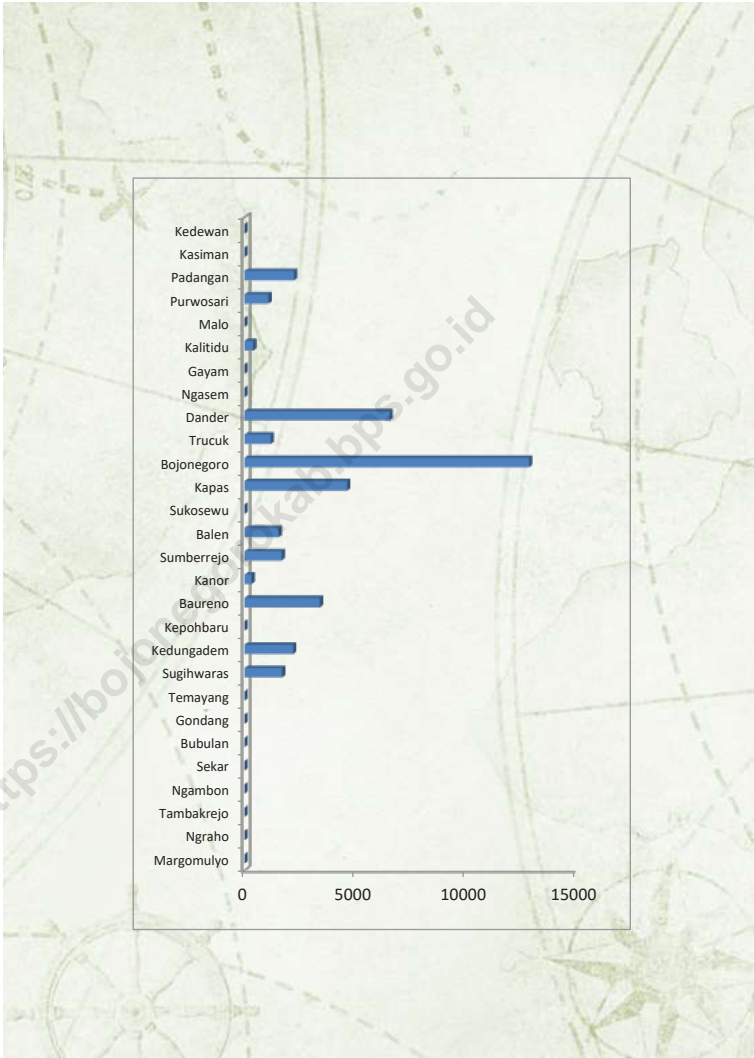
Gambar 6.1 **Listrik terjual menurut Kecamatan (KWh), 2021**
Figures **Electricity Sold by Sub district (KWh), 2021**



Sumber/Source : PLN

Gambar 6.2
Figures

Jumlah Pelanggan Air (PDAM), 2021
Number of Customer by Subdistrict, 2021



Sumber/Source : PDAM

Tabel
Table 6.1

Daya Terpasang, Produksi, dan Distribusi Listrik PT. PLN (Persero) pada Cabang/Ranting PLN Menurut Kecamatan, 2021
Installed Electricity Power, Production, and Distribution of PT. PLN (Persero) at PLN Branch by Subdistrict, 2021

Kecamatan Subdistrict	Daya Terpasang Installed Electricity Power (KW)	Produksi Listrik Electricity Production (KWh)	Listrik Terjual Electricity Sold (KWh)	Dipakai Sendiri Own Used (KWh)	Susut/ Hilang Shrinkage/ Lost (KWh)
(1)	(2)	(3)	(4)	(5)	(6)
Margomulyo	8 077	14 631 648	13 856 566	–	775 082
Ngraho	10 887	19 722 019	18 677 285	–	1 044 734
Tambakrejo	13 315	24 120 389	22 842 661	–	1 277 729
Ngambon	2 958	5 358 477	5 074 622	–	283 855
Sekar	6 311	11 432 503	10 826 890	–	605 614
Bubulan	3 639	6 592 122	6 242 918	–	349 205
Gondang	5 717	10 356 460	9 807 848	–	548 613
Temayang	9 230	16 720 330	15 834 605	–	885 726
Sugihwaras	10 808	19 578 909	18 541 756	–	1 037 153
Kedungadem	15 268	27 658 288	26 193 146	–	1 465 142
Kepohbaru	13 585	24 609 500	23 305 861	–	1 303 639
Baureno	24 292	44 005 444	41 674 345	–	2 331 100
Kanor	12 245	22 182 063	21 007 013	–	1 175 050
Sumberrejo	22 379	40 540 007	38 392 482	–	2 147 525
Balen	18 116	32 817 497	31 079 056	–	1 738 441
Sukosewu	9 371	16 975 754	16 076 498	–	899 257
Kapas	9 532	17 267 409	16 352 703	–	914 706
Bojonegoro	54 300	98 365 536	93 154 822	–	5 210 715
Trucuk	10 171	18 424 970	17 448 945	–	976 026
Dander	18 872	34 187 006	32 376 019	–	1 810 988
Ngasem	13 958	25 285 197	23 945 765	–	1 339 433
Gayam	9 589	17 370 666	16 450 490	–	920 176
Kalitidu	6 853	12 414 347	11 756 722	–	657 625
Malo	6 586	11 930 671	11 298 668	–	632 004
Purwosari	16 366	29 647 337	28 076 829	–	1 570 508
Padangan	6 519	11 809 299	11 183 726	–	625 574
Kasiman	3 295	5 968 959	5 652 765	–	316 194
Kedewan	7 501	13 588 212	12 868 404	–	719 808
Bojonegoro	349 740	633 561 019	599 999 410	-	33 561 622

Catatan/Note: -
Sumber/Source: PLN

Tabel
Table 6.2

Jumlah Pelanggan Listrik Menurut Kecamatan, 2017–2021
Number of Electricity Customers by Subdistrict, 2017–2021

Kecamatan Subdistrict	2017	2018	2019	2020	2021
(1)	(2)	(3)	(4)	(5)	(6)
Margomulyo	4.973	5.526	6.083	6.479	7.310
Ngraho	10.240	11.378	12.758	13.401	14.232
Tambakrejo	12.133	13.481	15.038	16.575	17.406
Ngambon	1.212	1.276	2.623	3.036	3.867
Sekar	5.411	6.012	7.022	7.419	8.250
Bubulan	2.793	3.103	3.552	3.926	4.757
Gondang	5.032	5.591	6.222	6.643	7.474
Temayang	8.898	9.887	10.695	11.235	12.066
Sugihwaras	10.454	11.616	12.635	13.297	14.128
Kedungadem	13.719	15.243	15.841	19.127	19.958
Kepohbaru	12.620	14.022	16.147	16.928	17.759
Baureno	17.303	19.226	20.339	21.153	21.984
Kanor	11.023	12.248	14.270	15.176	16.007
Sumberrejo	15.364	17.071	18.593	19.422	20.253
Balen	12.707	13.376	14.797	15.564	16.395
Sukosewu	8.718	9.687	10.853	11.419	12.250
Kapas	9.036	10.040	10.903	11.629	12.460
Bojonegoro	23.444	24.678	26.202	28.207	29.038
Trucuk	10.355	11.506	12.017	12.465	13.296
Dander	18.707	20.786	22.238	23.839	24.670
Ngasem	13.991	15.546	16.626	17.415	18.246
Gayam	9.305	10.339	10.917	11.704	12.535
Kalitidu	6.242	6.936	7.486	8.128	8.959
Malo	5.779	6.421	7.281	7.779	8.610
Purwosari	11.686	12.984	13.432	13.980	14.811
Padangan	5.991	6.657	7.203	7.691	8.522
Kasiman	2.495	2.772	3.127	3.477	4.308
Kedewan	7.175	7.972	8.551	8.975	9.806
Bojonegoro	276.808	305.380	333.451	356.089	379.357

Catatan/Note: -
Sumber/Source: PLN

Tabel
Table 6.3**Produksi dan Distribusi Air PDAM, 2021**
PDAM Water Production and Distribution, 2021

Uraian Description	Satuan Unit	2019	2020	2021
(1)	(2)	(3)	(4)	(5)
Produksi/Production	000 m3	11 162	11 549	12 132
Air Terjual/Water Sold				
Volume	000 m3	8 310	8 609	-
Nilai	juta rupiah	27 820	33 395	36 027
Air Hilang/Susut	000 m3	2 755	2 852	-
Pelanggan/Customer	orang	222 324	237 558	

Catatan/Note: ...

Sumber/Source: Perusahaan Daerah Air Minum (PDAM) Kabupaten Bojonegoro

PARIWISATA

TOURISM

7



<https://bojoneorokab.go.id>

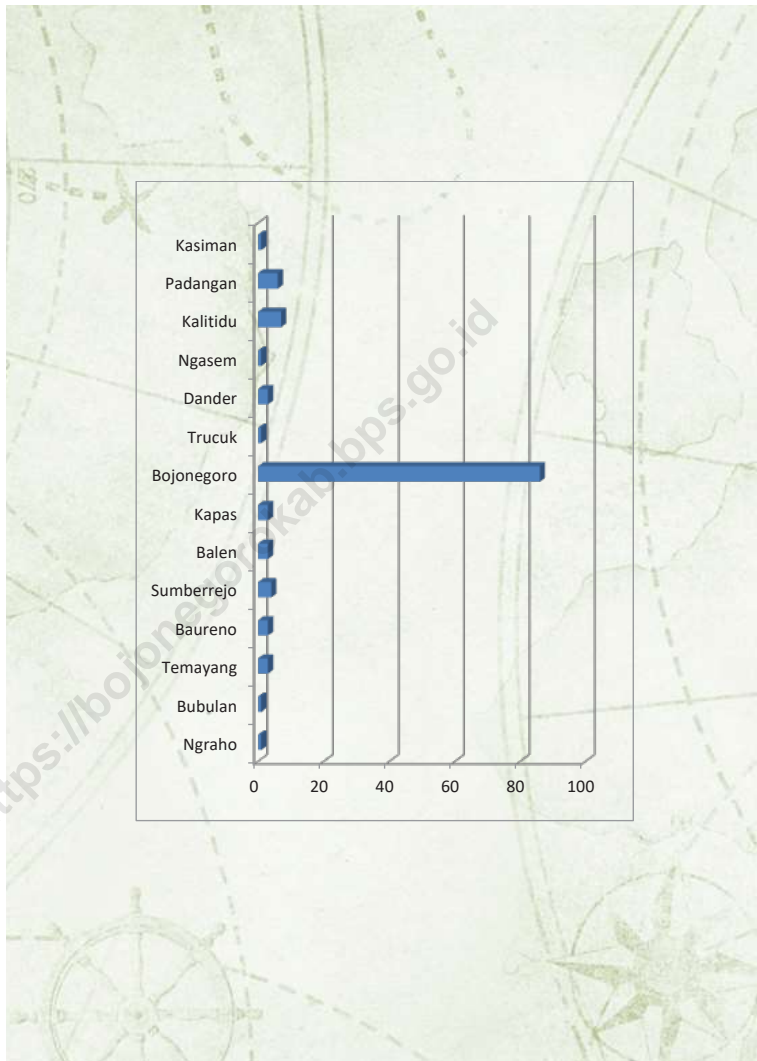
PENJELASAN TEKNIS

1. Industri Hotel dengan Pariwisata saling berkaitan erat, ini tak lepas dari fakta bahwa industry perhotelan menjadi salah satu tulang punggung yang mendukung sektor pariwisata, bisa juga dikatakan sebagai salah satu tolak ukur keberhasilan suatu daerah dalam mempromosikan atau mengundang wisatawan untuk datang ke daerah tersebut.
2. Semakin tinggi jumlah wisatawan yang berkunjung maka semakin banyak spending atau belanja wisatawan di suatu daerah
3. Dalam bab ini data mengenai banyaknya kamar, tamu yang menginap dan tenaga kerja perhotelan di sajikan oleh Dinas Kebudayaan dan Pariwisata Kabupaten Bojonegoro.

TECHNICAL NOTES

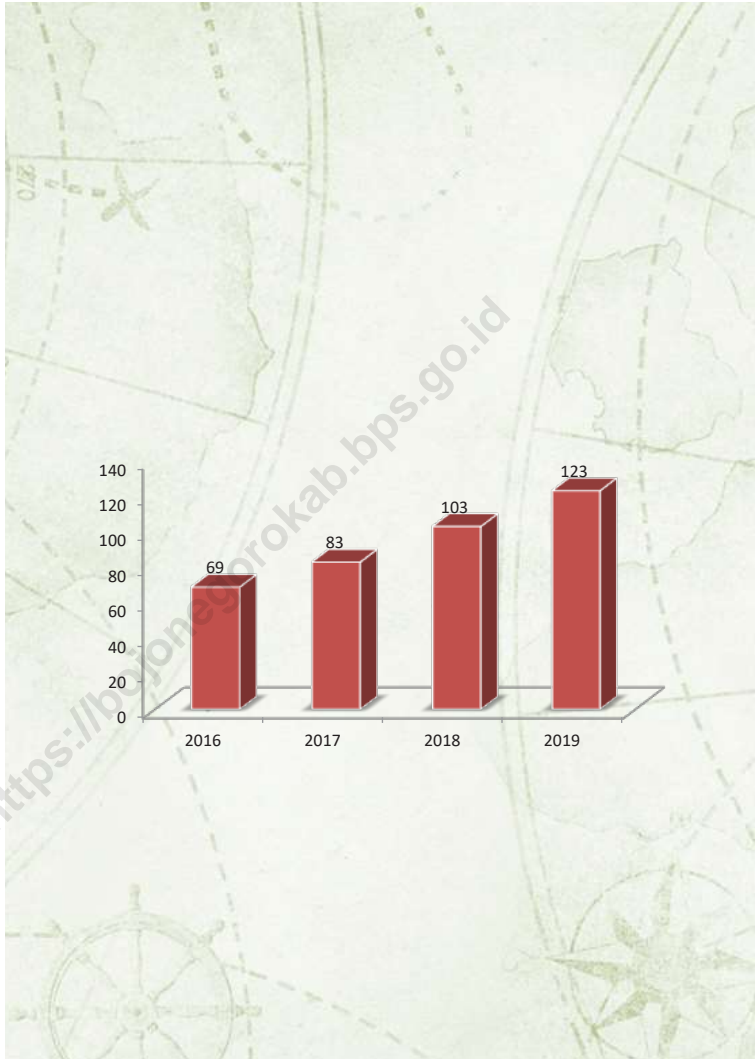
1. *The Hotel Industry with tourism is closely interrelated, this is inseperable from the fact that the hospitality industry is one of the support the tourism sector, it can also be a benchmark for the success of an area in promoting or inviting tourist to come to tehe area.*
2. *The higher of the number of tourist visiting, more spending tourist in an area.*
3. *Data on the number of rooms, guests staying and hotel workers is presented by the Department of Culture and Tourism of Bojonegoro Regency.*

Gambar 7.1 Jumlah Rumah Makan, 2019-2021
Figures 7.1 Number of Restaurants, 2019-2021



Gambar
Figures 7.2

Jumlah Wisatawan, 2019-2021
Number of Tourism, 2019-2021



Tabel
Table 7.1

**Jumlah Rumah Makan/Restoran Menurut Kecamatan,
2018–2021**
Number of Restaurants by Subdistrict, 2018–2021

Kecamatan Subdistrict	2018	2019	2020	2021
(1)	(2)	(3)	(4)	(5)
Margomulyo	–	–	–	–
Ngraho	1	1	–	–
Tambakrejo	–	–	–	–
Ngambon	–	–	–	–
Sekar	–	–	–	–
Bubulan	1	1	1	–
Gondang	–	–	–	–
Temayang	3	3	–	–
Sugihwaras	–	–	–	–
Kedungadem	–	–	–	–
Kepohbaru	–	–	–	–
Baureno	5	3	–	3
Kanor	–	–	–	–
Sumberrejo	4	4	2	5
Balen	3	3	1	–
Sukosewu	–	–	–	–
Kapas	3	3	1	2
Bojonegoro	69	86	42	55
Trucuk	1	1	–	–
Dander	1	3	2	1
Ngasem	1	1	–	–
Gayam	–	–	–	–
Kalitidu	3	7	–	–
Malo	–	–	–	–
Purwosari	–	–	–	–
Padangan	8	6	4	4
Kasiman	–	1	–	–
Kedewan	–	–	–	–
Bojonegoro	103	123	53	70

Catatan/Note: ...

Sumber/Source: Dinas Kebudayaan dan Pariwisata Kabupaten Bojonegoro/Culture and Tourism Departement of Bojonegoro Regency

Tabel
Table 7.2

**Jumlah Wisatawan Mancanegara dan Domestik di
Kabupaten Bojonegoro, 2016-2021**
*Number of International and Domestic Visitors in
Bojonegoro Regency, 2016-2021*

Tahun Years	Wisatawan Visitors		
	M mancanegara International	Domestik Domestic	Jumlah Total
(1)	(2)	(3)	(4)
2016	10	659 619	659 629
2017	80	641 588	641 668
2018	14	1 184 426	1 184 440
2019	318	1 154 252	1 154 570
2020	-	295 350	295 350
2021	-	239 650	239 650
Jumlah/Total	422	4 174 885	4 175 307

Catatan/Note:

Sumber/Source: Dinas Kebudayaan dan Pariwisata Kabupaten Bojonegoro/Culture and Tourism Departement of Bojonegoro Regency

Tabel
Table 7.3

**Banyaknya Tenaga Kerja Menurut Hotel di Kabupaten
Bojonegoro, 2021**
*The Number of Workers by Hotel in Bojonegoro Regency,
2021*

Uraian Description	Jumlah Tenaga Kerja Employee
(1)	(2)
Hotel Wina	4
Matoh Guest House	3
Hotel Sahabat Mulia	5
Hotel Bojonegoro	10
Wisma Jaya Hotel	16
Losmen Asia	3
Hotel Penata Sukses	10
Griya MCM Hotel & Resto	50
Hotel Pazia	26
Nirwana	21
Griya Darma Kusuma	0
Griya Joglo Kalitidu	13
Al Chiro	0
Home Stay Dr. Sutomo	0
Hotel Dewarna	50
Hotel Aston	53
Hotel Bonero	17
Hotel Layung	17
Hotel Grand Olympic	10
Hotel Fave	28
Kopen Homestay	6
Jumlah / Total	342

Catatan/Note: ...

Sumber/Source: Dinas Kebudayaan dan Pariwisata Kabupaten Bojonegoro/Culture and Tourism Department of Bojonegoro Regency

Tabel
Table 7.4

Jumlah Akomodasi Hotel Menurut Kecamatan, 2020-2021
The Number of Accomodations by Subdistrict, 2020-2021

Kecamatan Subdistrict	Hotel/Hotels		Kamar/Rooms		Tempat Tidur/Beds	
	2020	2021	2020	2021	2020	2021
(1)	(2)	(3)	(4)	(5)	(6)	(7)
Margomulyo	-	-	-	-	-	-
Ngraho	-	-	-	-	-	-
Tambakrejo	-	-	-	-	-	-
Ngambon	-	-	-	-	-	-
Sekar	-	-	-	-	-	-
Bubulan	-	-	-	-	-	-
Gondang	-	-	-	-	-	-
Temayang	-	-	-	-	-	-
Sugihwaras	-	-	-	-	-	-
Kedungadem	-	-	-	-	-	-
Kepohbaru	-	-	-	-	-	-
Baureno	-	-	-	-	-	-
Kanor	-	-	-	-	-	-
Sumberrejo	-	-	-	-	-	-
Balen	-	-	-	-	-	-
Sukosewu	-	-	-	-	-	-
Kapas	-	-	-	-	-	-
Bojonegoro	19	18	964	951	-	-
Trucuk	-	-	-	-	-	-
Dander	-	-	-	-	-	-
Ngasem	-	-	-	-	-	-
Gayam	-	-	-	-	-	-
Kalitidu	3	3	181	200	-	-
Malo	-	-	-	-	-	-
Purwosari	-	-	-	-	-	-
Padangan	-	-	-	-	-	-
Kasiman	-	-	-	-	-	-
Kedewan	-	-	-	-	-	-
Bojonegoro	22	21	1145	1151	-	-

Catatan/Note: ...

Sumber/Source: Dinas Kebudayaan dan Pariwisata Kabupaten Bojonegoro/Culture and Tourism Departement of Bojonegoro Regency

TRANSPORTASI DAN KOMUNIKASI

8

TRANSPORTATION
AND COMMUNICATION



<http://bojonegara.pajak.go.id>

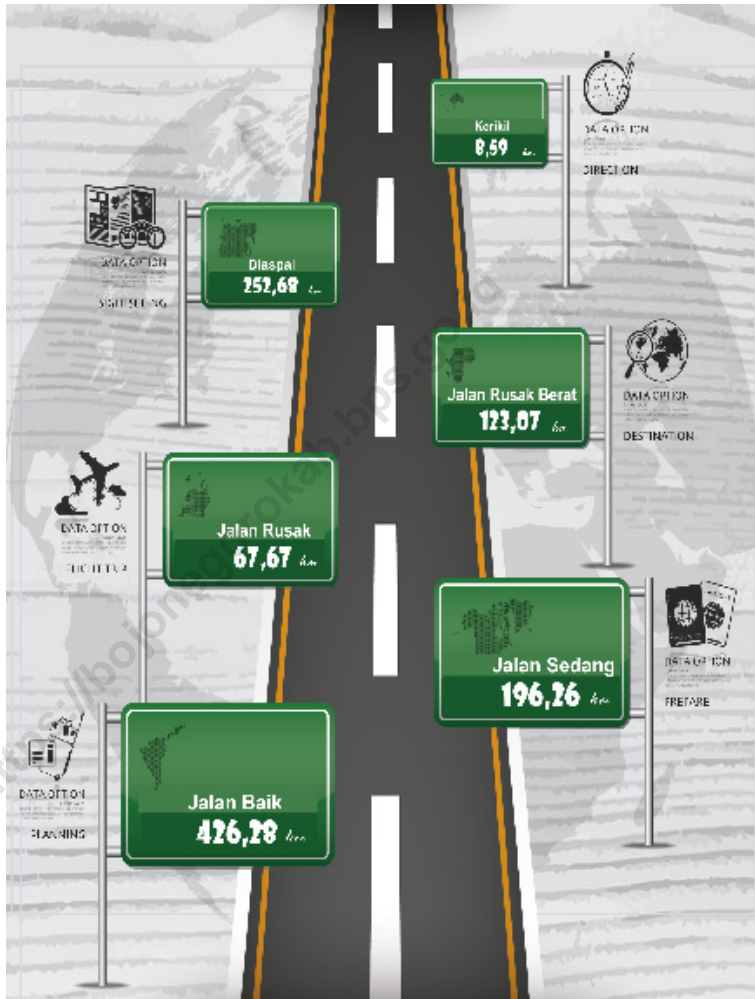
PENJELASAN TEKNIS

1. Data yang tersaji meliputi data panjang jalan yang dirinci menurut kondisi jalan, lebar perkerasan jalan, jenis permukaan jalan, jumlah kendaraan bermotor, serta banyaknya kantor POS di Kabupaten Bojonegoro.
2. Data sarana transportasi yang tercakup pada bab ini bersumber dari DPU Bina Marga UPT Pengelolaan Jalan dan Jembatan Bojonegoro, DPU Bina Marga dan Penataan Ruang Kabupaten Bojonegoro, KB Samsat Bojonegoro dan Kantor Pos Bojonegoro.
3. Data komunikasi yang terhimpun dari PT PosIndonesia Bojonegoro meliputi jumlah kantor Pos Pembantu, jumlah surat; paket; wasel; dan giro yang dikirim dan diterima, serta banyaknya kantor Pos; rumah Pos; dan depot benda-benda Pos.

TECHNICAL NOTES

1. *Data presented includes data road lengths, broken down by road conditions, pavement width, type of road surface, number of motorized vehicles, and the number of POS offices in Bojonegoro Regency.*
2. *Data transport is covered in this chapter comes from the DPU / Highways Bojonegoro, DPU Bina Marga and Spatial Planning in Bojonegoro Regency, KB Samsat Bojonegoro, and Pos Office of Bojonegoro Regency.*
3. *Communication data collected from PT Pos Indonesia Bojonegoro include number of auxiliary post offices, number of letters; package; wasel; and demand deposits sent and received, as well as many Post offices; Pos house; and the Pos objects depot.*

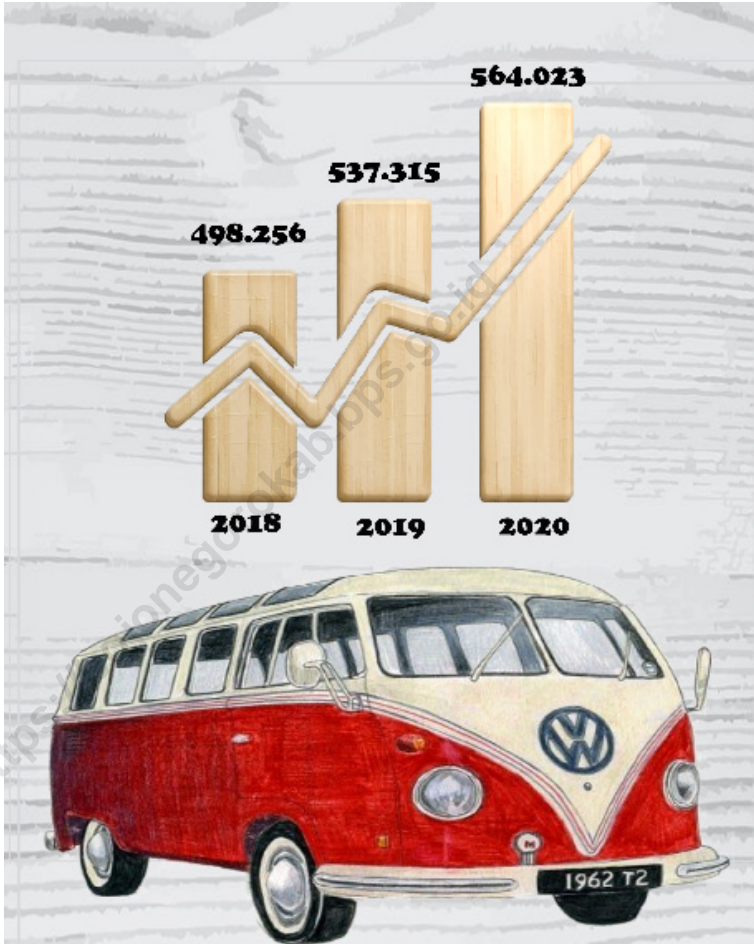
Gambar 7.1 Kondisi Jalan di Kabupaten Bojonegoro, 2021
Figures 7.1 Road Conditions in Bojonegoro Regency, 2021



Sumber/Source: Dinas PU Bina Marga dan Penataan Ruang Kabupaten Bojonegoro/ Public Work Department Bojonegoro Regency

Gambar 7.1
Figures

Jumlah Kendaraan Berplat Hitam di Bojonegoro, 2021
Number of Black Plate Vehicles in Bojonegoro, 2021



Sumber/Source: Dinas PU Bina Marga UPT Jalan dan Jembatan Bojonegoro/ Public Work Department Bojonegoro Regency

8.1 TRANSPORTASI TRANSPORTATION

Tabel 8.1.1 Rekapitulasi Panjang Ruas Jalan Provinsi di Wilayah UPT
Table Pengelolaan Jalan di Kabupaten Bojonegoro, 2020
*Recapitulation Length of Roads in the Area of UPT
Management of Roads and Bridges in Bojonegoro Regency,
2020*

Nomor Ruas Section Number		Nama Ruas Section Name	STA	Panjang Ruas (km) Length (km)
(1)	(2)		Km Awal-Akhir Early-Late Km	
1	143	Bts. Kota Bojonegoro-Bts. Kab. Tuban	KM. Sby 110+780-113+890	3 110
2	143.11K	Jln. Jagung-Suprpto (Bojonegoro)	KM. Sby 110+240-110+780	540
3	143.12K	Jln. Sawunggalin (Bojonegoro)	KM. Sby 109+250-110+240	990
4	143.13K	Jln. Basuki Rahmad (Bojonegoro)	Km. Sby 107+710-109+250	1 640
5	144	Bts. Kota Bojonegoro-(Pajeng) Bts. Kab. Nganjuk	KM. Bjn 4+600-44+170	39 570
6	144.11K	Jln. Cokroaminoto (Bojonegoro)	KM. Bjn 1+940-2+920	980
7	144.12K	Jln. KH. R. Moch. Rosyid (Bojonegoro)	KM. Bjn 2+920-4+600	1 680
Jumlah Jalan di Wilayah UPT Pengelolaan Jalan dan Jembatan Bojonegoro				48 510

Catatan/Note: ...

Sumber/Source: Dinas PU Bina Marga UPT Jalan dan Jembatan Bojonegoro/ *Public Work Department Bojonegoro Regency*

Tabel 8.1.2
Table

Rekapitulasi Lebar Perkerasan Ruas Jalan Provinsi di Wilayah UPT Pengelolaan Jalan di Kabupaten Bojonegoro, 2020
Recapitulation Pavement Width of Roads in the Area of UPT Management of Roads and Bridges in Bojonegoro Regency, 2020

Nomor Ruas Section Number	Nama Ruas Section Name	Lebar Perkerasan (M) Pavement Width (M)					
		>7	7	6	5	<4.5	
(1)	(2)	(3)	(4)	(5)	(6)	(7)	(8)
1	143	Bts. Kota Bojonegoro-Bts. Kab. Tuban	0.62	2.29	0.20	-	-
2	143.11K	Jln. Jagung-Suprpto (Bojonegoro)	0.54	-	-	-	-
3	143.12K	Jln. Sawunggalin (Bojonegoro)	0.99	-	-	-	-
4	143.13K	Jln. Basuki Rahmad (Bojonegoro)	1.54	-	-	-	-
5	144	Bts. Kota Bojonegoro-(Pajeng) Bts. Kab. Nganjuk	1.70	-	36.37	1.50	-
6	144.11K	Jln. Cokroaminoto (Bojonegoro)	0.98	-	-	-	-
7	144.12K	Jln. KH. R. Moch. Rosyid (Bojonegoro)	1.68	-	-	-	-

Catatan/Note: ...

Sumber/Source: Dinas PU Bina Marga UPT Jalan dan Jembatan Bojonegoro// Public Work Department Bojonegoro Regency

Tabel 8.1.3
Table

**Rekapitulasi Kondisi Ruas Jalan Provinsi di Wilayah UPT
Pengelolaan Jalan di Kabupaten Bojonegoro, 2020**
*Recapitulation Conditions of Roads in the Area of UPT
Management of Roads and Bridges in Bojonegoro Regency,
2020*

Nomor Ruas Section Number		Nama Ruas Section Name	Lebar Perkerasan (M)			
			Baik	Sedang	Rusak Ringan	Rusak Berat
(1)	(2)	(3)	(4)	(5)	(6)	(7)
1	143	Bts. Kota Bojonegoro-Bts. Kab. Tuban	2.91	0.20	-	-
2	143.11K	Jln. Jagung-Suprpto (Bojonegoro)	0.34	0.20	-	-
3	143.12K	Jln. Sawunggalin (Bojonegoro)	0.99	-	-	-
4	143.13K	Jln. Basuki Rahmad (Bojonegoro)	1.44	0.10	0.10	-
5	144	Bts. Kota Bojonegoro-(Pajeng) Bts. Kab. Nganjuk	25.37	9.10	2.10	3.00
6	144.11K	Jln. Cokroaminoto (Bojonegoro)	0.98	-	-	-
7	144.12K	Jln. KH. R. Moch. Rosyid (Bojonegoro)	1.20	0.38	-	0.10
Jumlah Jalan di Wilayah UPT Pengelolaan Jalan dan Jembatan Bojonegoro			33.23	9.98	2.20	3.10

Catatan/Note: ...

Sumber/Source: Dinas PU Bina Marga UPT Jalan dan Jembatan Bojonegoro/ Public Work Department Bojonegoro Regency

Tabel
Table 8.1.4

**Daftar Panjang Jalan menurut Keadaan dan Status Jalan,
2021**
*List of Road Length according to Road Condition and Status,
2021*

Nama Ruas <i>Section Name</i>	Status Jalan <i>Road Status</i>					
	Jalan Negara <i>Country Road</i>		Jalan Provinsi <i>Province Road</i>		Jalan Kabupaten/ Kota <i>Regency/City Road</i>	
	2020	2021	2020	2021	2020	2021
(3)	(4)	(5)	(6)	(7)	(8)	(9)
I. Jenis Permukaan						
a. Diaspal					320.93	252.68
b. Kerikil					2.79	0
c. Kerikil					8.59	8.59
d. Tidak dirinci (Paving/cor)					480.96	552.00
Jumlah/ Total					813.27	813.27
II. Kondisi Jalan						
a. Baik					302.87	426.28
b. Sedang					217.47	196.25
c. Rusak					220.83	67.67
d. Rusak Berat					72.10	123.07
Jumlah/ Total					813.27	813.27

Catatan/Note: ...

Sumber/Source: Dinas PU Bina Marga dan Penataan Ruang Kabupaten Bojonegoro/ *Public Work Department Bojonegoro Regency*

Tabel 8.1.5 Jumlah Kendaraan Bermotor di Kabupaten Bojonegoro, 2019–2021
Table 8.1.5 Number of Motor Vehicles in Bojonegoro Regency, 2019–2021

Jenis Type	2019			2020			2021		
	Hitam/ Black	Kuning/ Yellow	Merah/ Red	Hitam/ Black	Kuning/ Yellow	Merah/ Red	Hitam/ Black	Kuning/ Yellow	Merah/ Red
(1)	(2)	(3)	(4)	(5)	(6)	(7)	(8)	(9)	(10)
Mobil Penumpang/ Passenger car	28 080	117	447	30 666	117	464	26 999	31	356
Bus/Bus	946	506	14	1 059	511	15	923	341	13
Mobil barang/ Freight car	10 396	2 995	154	11 234	3 128	178	8 111	2 140	159
Motor/Motorcycle	497 881	0	4 138	521 052	0	4 225	331 885	-	2 374
Alat berat/ Heavy equipment	12	0	0	12	0	0	3	-	-
Bojonegoro	537 315	3 618	4 753	564 023	3 756	4 882	367 921	2 512	2 902

Catatan/Note: ...

Sumber/Source: Badan Pendapatan Daerah UPT PPD Bojonegoro

8.2 KOMUNIKASI COMMUNICATION

Tabel 8.2.1 Jumlah Kantor Pos Pembantu Menurut Kecamatan di Kabupaten Bojonegoro, 2018–2021
Number of Post Offices Subsidiaries by Subdistrict in Bojonegoro Regency, 2018–2021

Kecamatan Subdistrict	2018	2019	2020	2021
(1)	(2)	(3)	(4)	(5)
Margomulyo	-	-	-	-
Ngraho	1	1	1	1
Tambakrejo	1	1	1	1
Ngambon	-	-	-	-
Sekar	-	-	-	-
Bubulan	-	-	-	-
Gondang	1	1	1	1
Temayang	1	1	1	1
Sugihwaras	1	1	1	1
Kedungadem	1	1	1	1
Kepohbaru	1	1	1	1
Baureno	1	1	1	1
Kanor	1	1	1	1
Sumberrejo	1	1	1	1
Balen	1	1	1	1
Sukosewu	1	1	1	1
Kapas	1	1	1	1
Bojonegoro	-	-	-	-
Trucuk	-	-	-	-
Dander	1	1	1	1
Ngasem	1	1	1	1
Gayam	-	-	-	-
Kalitidu	1	1	1	1
Malo	1	1	1	1
Purwosari	-	-	-	-
Padangan	1	1	1	1
Kasiman	1	1	1	1
Kedewan	-	-	-	-
Bojonegoro	19	19	19	19

Catatan/Note: ...

Sumber/Source: Kantor Pos Bojonegoro/Pos of Bojonegoro

Tabel 8.2.2 Jumlah Surat, Paket, Wesel, dan Giro yang Dikirim dan Diterima, 2019-2021
Number of Sent and Received Letters, Packages, Money Orders, and Giro, 2019-2021

Jenis Pos Pos Type	Satuan Unit	2017	2018	2019	2020	2021
(1)	(2)	(3)	(4)	(5)	(6)	(7)
1. Surat Pos						
a. Dikirim	183 482	183 482	183 482	183 482	33 271	40 092
b. Diterima	199 115	199 115	199 115	199 115	4 181	45 001
2. Paket Pos						
a. Dikirim	183 482	183 482	183 482	183 482	136 101	215 987
b. Diterima	199 115	199 115	199 115	199 115	9 676	375 506
3. Wesel Pos						
a. Dikirim	183 482	183 482	183 482	183 482	4 615	15 392
b. Diterima	199 115	199 115	199 115	199 115	9 602	22 056
4. Giro Pos						
a. Dikirim	183 482	183 482	183 482	183 482	4 585	9 878
b. Diterima	199 115	199 115	199 115	199 115	26 355	2 153

Catatan/Note: ...

Sumber/Source: Kantor Pos Bojonegoro/Pos of Bojonegoro

Tabel 8.2.2 Jumlah Kantor Pos, Rumah Pos, dan Depot Benda-Benda Pos, 2017-2021
Table *Number of Post Offices, Post Houses, and Postal Objects Depots, 2017-2021*

Jenis Kantor Office Type	2017	2018	2019	2020	2021
(1)	(2)	(3)	(4)	(5)	(6)
Kantor Pos	1	1	1	1	1
Kantor Pos Pembantu	19	19	19	19	19
Rumah Pos	0	0	0	0	0
Depot Benda Pos	41	36	12	49	38
Bojonegoro	61	56	32	69	58

Catatan/Note: ...

Sumber/Source: Kantor Pos Bojonegoro/Pos of Bojonegoro

PERBANKAN, KOPERASI, DAN HARGA-HARGA

9

BANKING,
COOPERATIVE, DAN
PRICES



<https://boipengorokan.go.id>



PERBANKAN, KOPERASI, DAN HARGA-HARGA
BANKING, COOPERATIVE, AND PRICES

<https://bojonegorokab.bps.go.id>

PENJELASAN TEKNIS

1. Koperasi adalah suatu organisasi ekonomi yang dimiliki dan dioperasikan oleh orang-seorang demi kepentingan bersama. koperasi berlandaskan kegiatan berdasarkan prinsip gerakan ekonomi rakyat yang berdasarkan atas azas kekeluargaan.
2. Data yang bersumber dari Dinas Koperasi, Usaha Kecil dan Menengah Kabupaten Bojonegoro ini meliputi ; jumlah koperasi aktif beserta jenisnya yang dirinci menurut kecamatan.

TECHNICAL NOTES

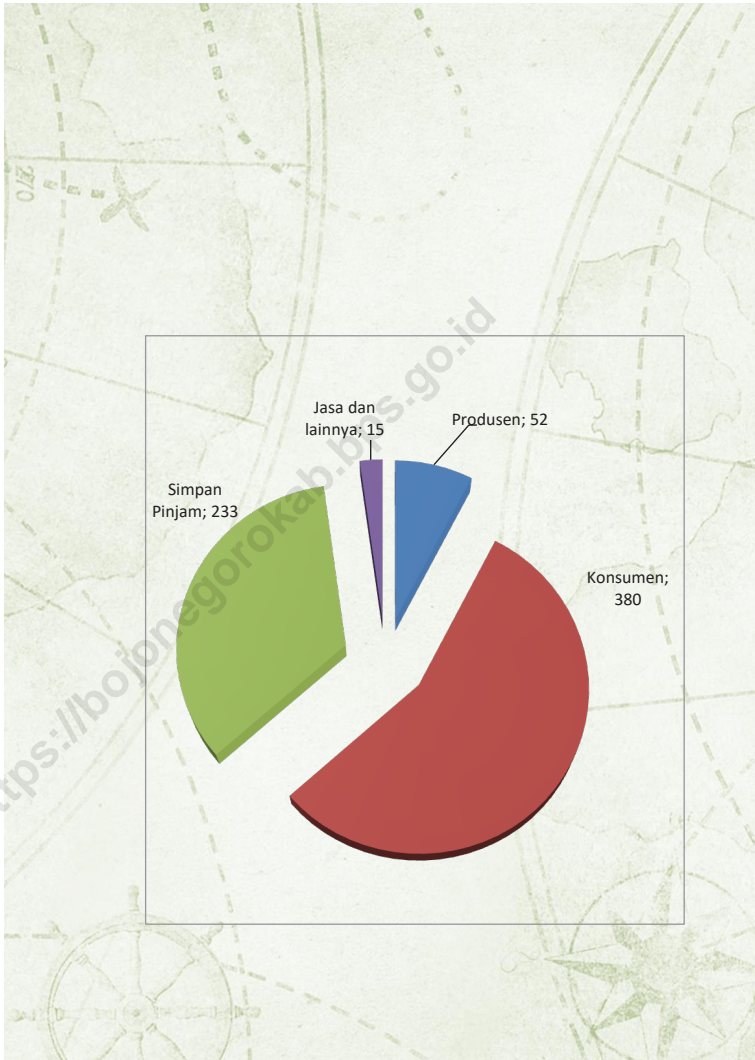
1. *Cooperative is an economic organization that is owned and operated by individuals for the common good. cooperative are based on activities based on the principles of the people's economic movement based on family principles.*
2. *Data sourced from the Department of cooperative, small and medium enterprise in Bojonegoro Regency include ; the number of active cooperative and their types broken down by district.*

<https://bojonegorokab.bps.go.id>

<https://bojonegorokab.bps.go.id>

Gambar 9.1
Figures

Jumlah Koperasi Menurut Jenisnya, 2020
Number of Cooperative by Kind of Cooperative, 2020



Sumber/Source : Dinas Koperasi, Usaha Kecil dan Menengah Kabupaten Bojonegoro/ Cooperative and Micro Entrepreneur Service of Bojonegoro

<https://bojonegorokab.bps.go.id>

Tabel
Table 9.1

Jumlah Koperasi Aktif Menurut Kecamatan di Kabupaten Bojonegoro, 2018–2021
Number of Active Cooperative by Subdistrict in Bojonegoro Regency, 2018–2021

Kecamatan Subdistrict	2018	2019	2020	2021
(1)	(2)	(3)	(4)	(5)
Margomulyo	...	8	8	8
Ngraho	...	9	8	8
Tambakrejo	...	17	16	18
Ngambon	...	7	7	7
Sekar	...	5	5	5
Bubulan	...	6	6	7
Gondang	...	10	9	9
Temayang	...	15	17	20
Sugihwaras	...	23	24	26
Kedungadem	...	39	40	42
Kepohbaru	...	29	29	29
Baureno	...	32	33	34
Kanor	...	28	28	30
Sumberrejo	...	41	41	42
Balen	...	46	45	47
Sukosewu	...	20	21	24
Kapas	...	36	38	38
Bojonegoro	...	132	139	145
Trucuk	...	22	22	22
Dander	...	33	33	33
Ngasem	...	17	17	16
Gayam	...	11	13	13
Kalitidu	...	18	21	23
Malo	...	4	5	5
Purwosari	...	11	11	11
Padangan	...	31	31	34
Kasiman	...	22	23	23
Kedewan	...	8	8	8
Bojonegoro	...	680	698	727

Catatan/Note: ...

Sumber/Source: Dinas Koperasi, Usaha Kecil dan Menengah Kabupaten Bojonegoro/ Cooperative and Micro Entrepreneur Service of Bojonegoro

Tabel
Table 9.2**Jumlah Koperasi Menurut Jenis Koperasi dan Kecamatan di Kabupaten Bojonegoro, 2021**
Number of Cooperative by Kind of Cooperative and Subdistrict in Bojonegoro Regency, 2021

Kecamatan Subdistrict	Produsen	Konsumen	Simpan Pinjam	Jasa dan Lainnya
(1)	(2)	(3)	(4)	(5)
Margomulyo	5	5	7	0
Ngraho	4	7	17	0
Tambakrejo	11	9	26	0
Ngambon	4	3	9	0
Sekar	7	2	13	0
Bubulan	2	4	9	0
Gondang	2	4	16	0
Temayang	4	9	22	0
Sugihwaras	2	14	25	0
Kedungadem	5	14	63	0
Kepohbaru	2	9	43	0
Baureno	1	17	43	1
Kanor	2	18	28	1
Sumberrejo	4	19	46	3
Balen	5	24	37	0
Sukosewu	1	13	21	0
Kapas	5	20	38	0
Bojonegoro	7	93	116	8
Trucuk	2	10	23	0
Dander	3	21	32	0
Ngasem	6	13	23	0
Gayam	2	8	17	2
Kalitidu	1	14	26	1
Malo	2	6	27	0
Purwosari	2	8	13	0
Padangan	2	26	16	1
Kasiman	2	15	8	1
Kedewan	1	5	14	0
Bojonegoro	96	410	778	18

Catatan/Note: ...

Sumber/Source: Dinas Koperasi, Usaha Kecil dan Menengah Kabupaten Bojonegoro/ Cooperative and Micro Entrepreneur Service of Bojonegoro

PENGELUARAN PENDUDUK

10

10

POPULATION PENGELUARAN PENDUDUK
POPULATION EXPENDITURE
EXPENDITURE



<http://bojonegara.prokrah.go.id>

PENJELASAN TEKNIS

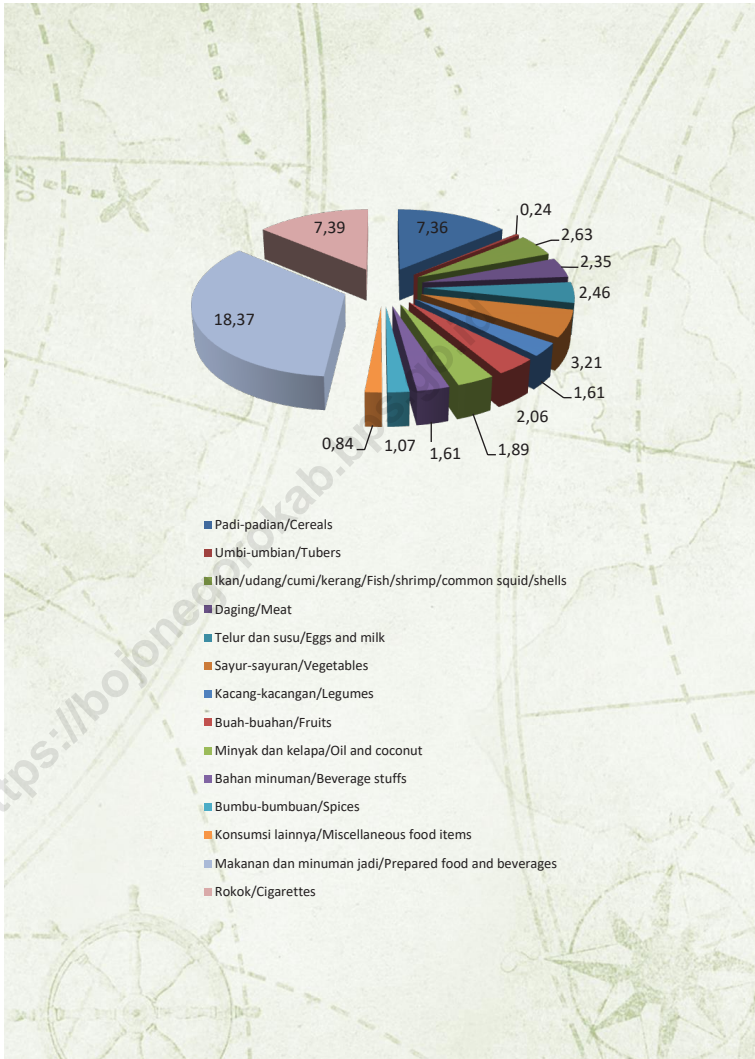
1. Pengeluaran rata-rata per kapita adalah biaya yang dikeluarkan untuk konsumsi semua anggota rumah tangga selama sebulan baik yang berasal dari pembelian, pemberian maupun produksi sendiri dibagi dengan banyaknya anggota rumah tangga dalam rumah tangga tersebut.

TECHNICAL NOTES

1. *Per capita Average Expenditure is the cost spent for all household members consumption during the month, whether from purchasing, giving or own production, divided by the number of household members in the household.*

<https://bojonegorokab.bps.go.id>

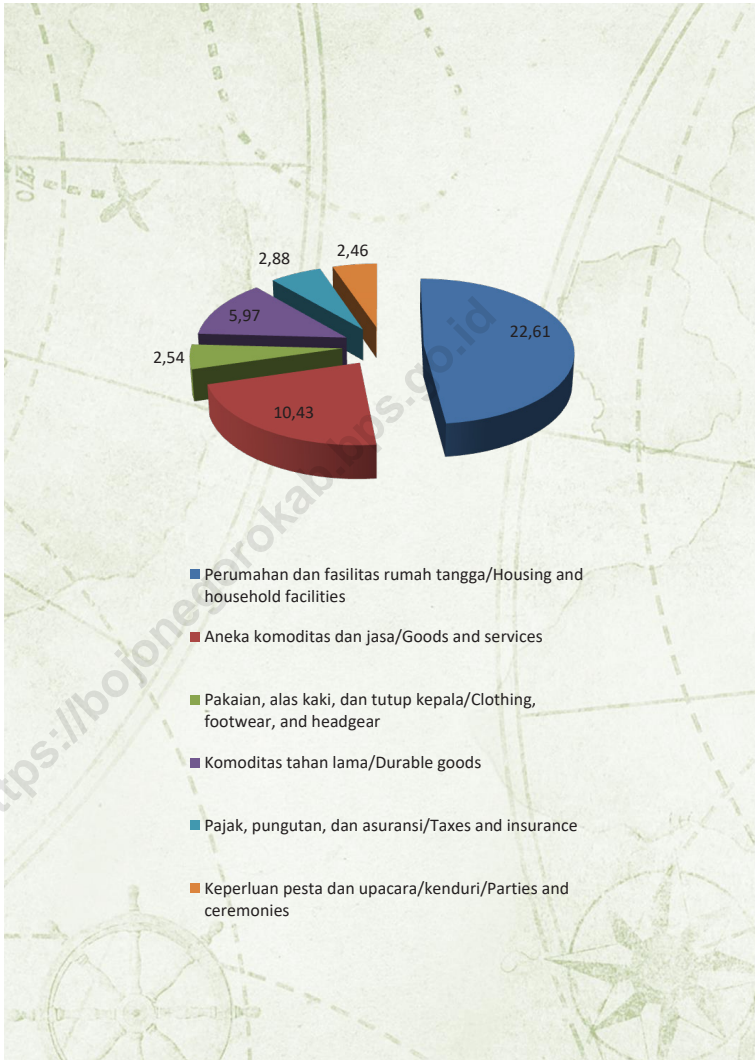
Gambar 10.1 **Persentase Pengeluaran Makanan Sebulan, 2021**
Figures 10.1 **Percentage of Monthly Expenditure per Capita by Food, 2021**



Sumber/Source : BPS, Survei Sosial Ekonomi Nasional (Susenas) Maret/BPS-Statistics Indonesia, National Socioeconomic Survey March

Gambar 10.2
Figures

Persentase Pengeluaran Non Makanan Sebulan, 2021
Percentage of Monthly Expenditure per Capita by Non Food, 2021



Sumber/Source : BPS, Survei Sosial Ekonomi Nasional (Susenas) Maret/BPS-Statistics Indonesia, National Socioeconomic Survey March

Tabel
Table 10.1**Rata-rata Pengeluaran per Kapita Sebulan Menurut
Kelompok Komoditas (rupiah) di Kabupaten Bojonegoro,
2020 dan 2021**
*Monthly Average Expenditure per Capita by Commodity
Group (rupiahs) in Bojonegoro Regency, 2020 and 2021*

Kelompok Komoditas/Commodity Group	2020	2021
(1)	(2)	(3)
Makanan/Food		
Padi-padian/Cereals	62 408,11	63 005,16
Umbi-umbian/Tubers	2 063,76	3 122,42
Ikan/udang/cumi/kerang/Fish/shrimp/common squid/shells	22 254,37	24 317,80
Daging/Meat	19 943,00	21 690,48
Telur dan susu/Eggs and milk	20 881,61	22 008,66
Sayur-sayuran/Vegetables	27 192,73	44 230,69
Kacang-kacangan/Legumes	13 643,00	15 876,52
Buah-buahan/Fruits	17 499,15	20 871,41
Minyak dan kelapa/Oil and coconut	16 048,23	19 256,46
Bahan minuman/Beverage stuffs	13 657,61	16 865,61
Bumbu-bumbuan/Spices	9 079,50	11 216,04
Konsumsi lainnya/Miscellaneous food items	7 121,09	9 167,37
Makanan dan minuman jadi/Prepared food and beverages	155 656,85	145 660,35
Rokok/Cigarettes	62 633,13	70 714,19
Jumlah makanan/Total food	450 082,14	488 003,16
Bukan makanan/Non-food		
Perumahan dan fasilitas rumah tangga/Housing and household facilities	191 632,91	204 081,75
Aneka komoditas dan jasa/Goods and services	88 376,39	100 215,43
Pakaian, alas kaki, dan tutup kepala/Clothing, footwear, and headgear	21 556,95	21 895,57
Komoditas tahan lama/Durable goods	50 634,29	86 399,30
Pajak, pungutan, dan asuransi/Taxes and insurance	24 436,51	42 865,01
Keperluan pesta dan upacara/kenduri/Parties and ceremonies	20 842,16	7 941,49
Jumlah bukan makanan/Total non-food	397 479,21	463 398,56
Jumlah/Total	847 561,35	951 401,73

Catatan/Note: ...

Sumber/Source: BPS, Survei Sosial Ekonomi Nasional (Susenas) Maret/BPS-Statistics Indonesia, National Socioeconomic Survey March

Tabel
Table 10.2

Persentase Pengeluaran per Kapita Sebulan Menurut Kelompok Komoditas di Kabupaten Bojonegoro, 2020 dan 2021
Percentage of Monthly Expenditure per Capita by Commodity Group in Bojonegoro Regency, 2020 and 2021

Kelompok Komoditas/Commodity Group	2020	2021
(1)	(2)	(3)
Makanan/Food		
Padi-padian/ <i>Cereals</i>	7,36	6,62
Umbi-umbian/ <i>Tubers</i>	0,24	0,33
Ikan/udang/cumi/kerang/ <i>Fish/shrimp/common squid/shells</i>	2,63	2,56
Daging/ <i>Meat</i>	2,35	2,28
Telur dan susu/ <i>Eggs and milk</i>	2,46	2,31
Sayur-sayuran/ <i>Vegetables</i>	3,21	4,65
Kacang-kacangan/ <i>Legumes</i>	1,61	1,67
Buah-buahan/ <i>Fruits</i>	2,06	2,19
Minyak dan kelapa/ <i>Oil and coconut</i>	1,89	2,02
Bahan minuman/ <i>Beverage stuffs</i>	1,61	1,77
Bumbu-bumbuan/ <i>Spices</i>	1,07	1,18
Konsumsi lainnya/ <i>Miscellaneous food items</i>	0,84	0,96
Makanan dan minuman jadi/ <i>Prepared food and beverages</i>	18,37	15,31
Rokok/ <i>Cigarettes</i>	7,39	7,43
Jumlah makanan/Total food	53,10	51,29
Bukan makanan/Non-food		
Perumahan dan fasilitas rumah tangga/ <i>Housing and household facilities</i>	22,61	21,45
Aneka komoditas dan jasa/ <i>Goods and services</i>	10,43	10,53
Pakaian, alas kaki, dan tutup kepala/ <i>Clothing, footwear, and headgear</i>	2,54	2,30
Komoditas tahan lama/ <i>Durable goods</i>	5,97	9,08
Pajak, pungutan, dan asuransi/ <i>Taxes and insurance</i>	2,88	4,51
Keperluan pesta dan upacara/kenduri/ <i>Parties and ceremonies</i>	2,46	0,83
Jumlah bukan makanan/Total non-food	46,90	48,71
Jumlah/Total	100,00	100,00

Catatan/Note: ...

Sumber/Source: BPS, Survei Sosial Ekonomi Nasional (Susenas) Maret/BPS-Statistics Indonesia, National Socioeconomic Survey March

Tabel
Table 10.3

Rata-rata Pengeluaran Penduduk Menurut Tingkat Kesejahteraan Per-Kapita Sebulan di Kabupaten Bojonegoro, 2019 dan 2020
Average Population Expenditures According to the Percapita Welfare Level of a Month in Bojonegoro Regency, 2019 and 2020

Golongan Pengeluaran <i>Spending Group</i> (Rp)	2020	2021
(1)	(2)	(3)
Penduduk Kuintil/Pop. Quintil 1	360 764,19	375 262,84
Penduduk Kuintil/Pop. Quintil 2	504 700,97	518 059,43
Penduduk Kuintil/Pop. Quintil 3	685 442,88	688 397,24
Penduduk Kuintil/Pop. Quintil 4	982 749,64	989 964,95
Penduduk Kuintil/Pop. Quintil 5	1 899 758,20	1 663 843,23
Jumlah/Total	885 378,44	847 561,35

Catatan/Note: ...

Sumber/Source: BPS, Survei Sosial Ekonomi Nasional (Susenas) Maret/BPS-Statistics Indonesia, National Socioeconomic Survey March

PERDAGANGAN

11

TRADE



<http://bojonegara.com.id>

PENJELASAN TEKNIS

1. Keadaan sektor keuangan kita hingga saat ini tampaknya menunjukkan kinerja yang relatif stabil dan baik. Sesuai dengan peraturan dan data tentang sektor keuangan kita, maka lembaga keuangan di Indonesia yang memainkan fungsinya dalam pembangunan, terdiri dari dua sektor keuangan yaitu sektor “perbankan” yang meliputi bank umum dan BPR dan sektor “non perbankan” yang meliputi sektor asuransi (jiwa, umum, reasuransi dan asuransi sosial), kemudian lembaga dana pensiun, perusahaan pembiayaan (multi finance), pegadaian dan pasar modal. Dan masing masing lembaga keuangan diatas mempunyai pangsa pasar tersendiri.
2. Pendapatan daerah yang didapat digunakan untuk memperlancar pembangunan daerah dan roda pemerintahan dan dikemas dalam suatu anggaran belanja daerah yang terdiri dari belanja tidak langsung dan belanja langsung.

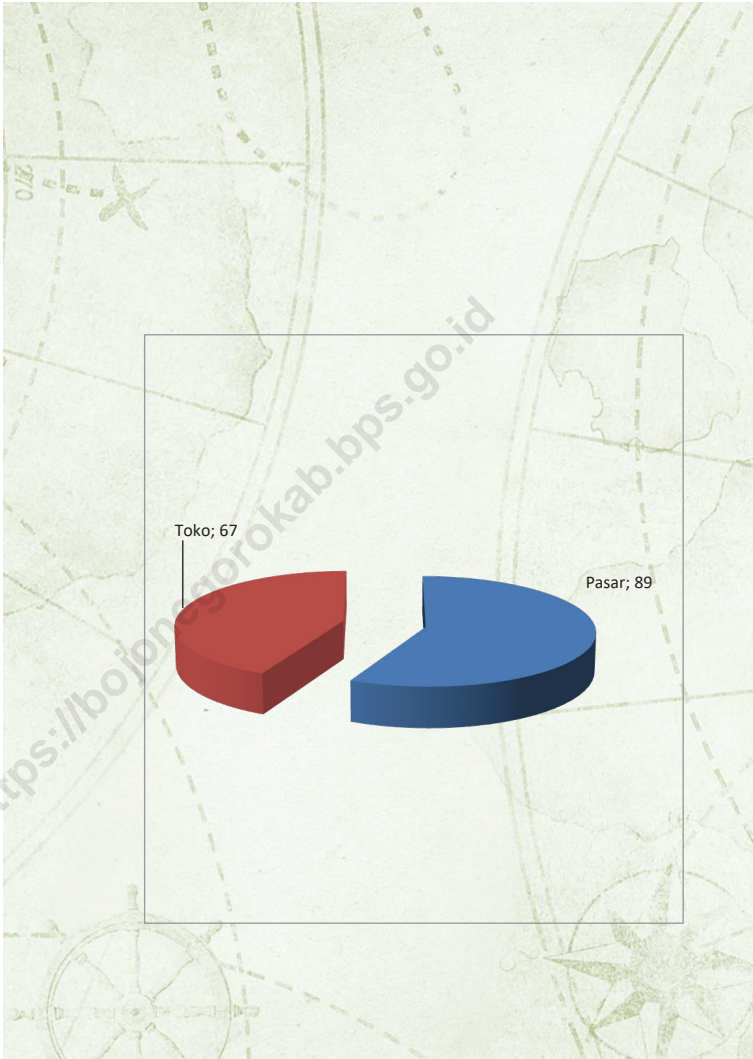
TECHNICAL NOTES

1. *State of our financial sector so far seems to indicate a relatively stable performance and good. In accordance with regulations and data concerning our financial sector, the financial institutions in Indonesia that plays a function in development, consists of two sectors namely the financial sector "banking" which includes commercial banks and rural banks and the sector "non-banking" which includes the insurance sector (life, general, social insurance and reinsurance), and pension funds, finance companies (multi-finance), mortgage and capital markets. And above each financial institution has its own market share.*
2. *Local income levels are used to smooth the wheels of government and regional development and packaged in a budget area that consists of indirect expenditure and direct expenditure.*

<https://bojonegorokab.bps.go.id>

Gambar
Figures 11.1

Jumlah Toko dan Pasar Di Kabupaten Bojonegoro, 2020
Number of Shops and Market in Bojonegoro Regency, 2020



Sumber/Source : Dinas Perindustrian dan Perdagangan Kabupaten Bojonegoro

Tabel 11.1 **Jumlah Sarana Perdagangan Menurut Jenisnya di Kabupaten Bojonegoro, 2018–2021**
Table 11.1 **Number of Trading Facilities by Type of Facility in Bojonegoro Regency, 2018–2021**

Jenis Sarana Perdagangan <i>Type of Trading Facilities</i>	2018	2019	2020	2021
(1)	(2)	(3)	(4)	(5)
Pasar/Market	89	89	89	89
Toko/Store	-	67	101	101
Kios	-	-	-	-
Warung	-	-	-	-
Jumlah/Total	89	156	190	190

Catatan/Note: ...

Sumber/Source: Dinas Perdagangan, Koperasi dan Usaha Mikro Kabupaten Bojonegoro

SISTEM NERACA REGIONAL

12

SYSTEM OF REGIONAL
ACCOUNTS



PENJELASAN TEKNIS

1. Penghitungan statistik neraca nasional mengikuti buku petunjuk yang diterbitkan oleh Perserikatan Bangsa Bangsa (PBB) dikenal sebagai Sistem Neraca Nasional (SNN). SNN adalah rekomendasi internasional tentang bagaimana menyusun ukuran aktivitas ekonomi yang sesuai dengan standar neraca baku yang didasarkan pada prinsip-prinsip ekonomi. Rekomendasi yang dimaksud dinyatakan dalam sekumpulan konsep definisi klasifikasi dan aturan neraca yang disepakati secara internasional dalam mengukur indikator tertentu seperti Produk Domestik Bruto (PDB). Salah satu bentuk adaptasi pencatatan statistik nasional adalah melakukan perubahan tahun dasar PDB Indonesia dari tahun 2000 ke 2010. Perubahan tahun dasar PDB dilakukan seiring dengan mengadopsi rekomendasi PBB yang tertuang dalam Sistem Neraca Nasional 2008 (SNA 2008).
2. Produk Domestik Bruto pada tingkat nasional serta Produk Domestik Regional Bruto (PDRB) pada tingkat regional (provinsi) menggambarkan kemampuan suatu wilayah untuk menciptakan nilai tambah pada suatu waktu tertentu. Untuk menyusun PDB maupun PDRB

TECHNICAL NOTES

1. *The method used to estimate national accounts statistics is based on the standard guidelines formed by United Nation known as System of National Accounts (SNA). SNA is the internationally agreed standard set of recommendations on how to compile measures of economic activity in accordance with strict accounting conventions based on economic principles. The recommendations are expressed in term of a set of concepts definitions classifications and accounting rules that comprise the internationally agreed standard for measuring indicators such as Gross Domestic Product (GDP). One of the improvement in the national statistical system is to rebase GDP form base year 2000 to 2010 in order to capture current economic condition. It is in line with the United Nations (UN) recommendation on 2008 SNA.*
2. *The basic measure of the value added arising from economic activity is known as Gross Domestic Product at the national level and Gross Regional Domestic Product (GRDP) at the regional level (provinces/regencies/municipalities). To compile these statistics two approaches have been used i.e. "production approach" and "expenditure approach". The first approach is to measure value added produced*

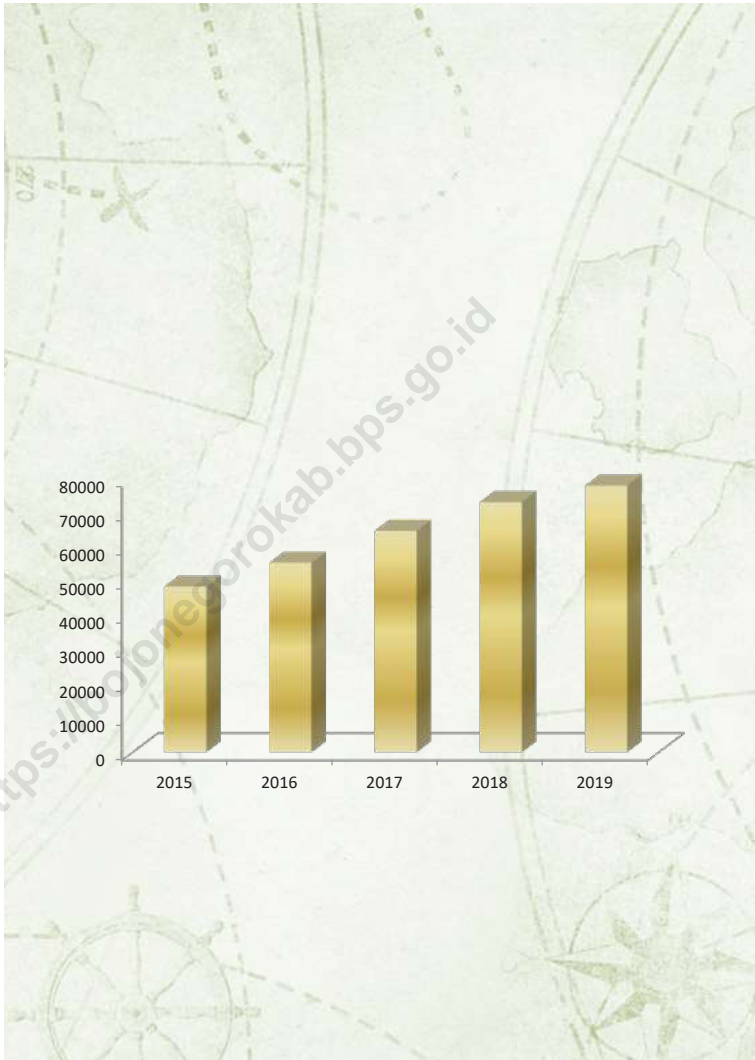
digunakan 2 pendekatan yaitu lapangan usaha dan pengeluaran. Keduanya menyajikan komposisi data nilai tambah dirinci menurut sumber kegiatan ekonomi (lapangan usaha) dan menurut komponen penggunaannya. PDB maupun PDRB dari sisi lapangan usaha merupakan penjumlahan seluruh komponen nilai tambah bruto yang mampu diciptakan oleh sektor-sektor ekonomi atas berbagai aktivitas produksinya. Sedangkan dari sisi pengeluaran menjelaskan tentang penggunaan dari nilai tambah tersebut

by various kinds of economic activities while the second approach is to measure final uses of the country's output. In other words GDP/GRDP is the sum of total value added produced by all economic industries (activities) and the way of using it.

<https://bojonegorokab.bps.go.id>

Gambar 12.1
Figures

PDRB ADHB ADHK Menurut Lapangan Usaha, 2019-2021
GRDP ADHB ADHK by Industry, 2019-2021



Gambar
Figures 12.2

Laju Pertumbuhan, 2018-2021
Growth Rate, 2018-2021



Sumber/Source : Badan Pusat Statistik Kabupaten Bojonegoro
BPS-Statistics of Bojonegoro Regency

Tabel
Table 12.1

**Produk Domestik Regional Bruto Atas Dasar Harga
Berlaku Menurut Lapangan Usaha (miliar rupiah), 2017–
2021**
**Gross Regional Domestic Product at Current Market Prices
by Industry (billion rupiahs), 2017–2021**

	Lapangan Usaha/ <i>Industry</i>	2017	2018	2019	2020 *	2021**
	(1)	(2)	(3)	(4)	(5)	(6)
A	Pertanian, Kehutanan, dan Perikanan/ <i>Agriculture, Forestry, and Fishing</i>	9 361,11	9 604,64	9 819,95	9 963,52	9 856,54
B	Pertambangan dan Penggalian/ <i>Mining and Quarrying</i>	30 755,89	36 328,49	38 525,20	30 507,96	41 833,29
C	Industri Pengolahan/ <i>Manufacturing</i>	3 892,25	4 307,63	4 679,89	4 764,00	5 148,68
D	Pengadaan Listrik dan Gas/ <i>Electricity and Gas</i>	16,06	17,22	18,02	18,15	19,18
E	Pengadaan Air; Pengelolaan Sampah, Limbah, dan Daur Ulang/ <i>Water Supply; Sewerage, Waste Management, and Remediation Activities</i>	21,10	22,25	23,13	24,65	26,65
F	Konstruksi/ <i>Construction</i>	4 697,18	5 082,01	5 514,18	5 450,14	5 720,77
G	Perdagangan Besar dan Eceran; Reparasi Mobil dan Sepeda Motor/ <i>Wholesale and Retail Trade; Repair of Motor Vehicles and Motorcycles</i>	5 493,88	6 118,55	6 676,72	6 337,69	6 972,73
H	Transportasi dan Pergudangan/ <i>Transportation and Storage</i>	668,91	773,90	856,35	810,08	891,32
I	Penyediaan Akomodasi dan Makan Minum/ <i>Accommodation and Food Service Activities</i>	588,92	665,13	746,73	696,85	761,90
J	Informasi dan Komunikasi/ <i>Information and Communication</i>	3 620,47	3 995,81	4 370,36	4 758,73	5 128,77

Lanjutan Tabel/*Continued Table* 12.1

	Lapangan Usaha/Industry	2017	2018	2019	2020 *	2021**
	(1)	(2)	(3)	(4)	(5)	(6)
K	Jasa Keuangan dan Asuransi/ <i>Financial and Insurance Activities</i>	922,44	1 009,16	1 069,93	1 081,42	1 124,82
L	Real Estat/ <i>Real Estate Activities</i>	726,24	807,73	882,05	930,73	964,28
M,N	Jasa Perusahaan/ <i>Business Activities</i>	91,14	102,50	112,44	106,96	111,84
O	Administrasi Pemerintahan, Pertahanan, dan Jaminan Sosial Wajib/ <i>Public Administration and Defence; Compulsory Social Security</i>	2 552,79	2 815,56	3 060,19	3 146,93	3 141,79
P	Jasa Pendidikan/ <i>Education</i>	686,26	739,99	799,55	822,50	838,80
Q	Jasa Kesehatan dan Kegiatan Sosial/ <i>Human Health and Social Work Activities</i>	247,78	265,26	289,03	321,71	344,54
R,S,T,U	Jasa Lainnya/ <i>Other Services Activities</i>	523,75	572,75	602,63	516,50	553,26
	Produk Domestik Bruto/ Gross Domestic Product	64 866,18	73 228,59	78 046,33	70 258,51	83 439,18

Catatan/Note : * (angka sementara/*temporary number*)

** (Angka Sangat sementara/ *very temporary number*)

Sumber/Source : Badan Pusat Statistik Kabupaten Bojonegoro
BPS-Statistics of Bojonegoro Regency

Tabel
Table 12.2**Produk Domestik Regional Bruto Atas Dasar Harga
Konstan 2010 Menurut Lapangan Usaha (miliar rupiah),
2017–2021**
**Gross Regional Domestic Product at 2010 Constant Market
Prices by Industry (billion rupiahs), 2017–2021**

	Lapangan Usaha/Industry	2017	2018	2019	2020 *	2021**
	(1)	(2)	(3)	(4)	(5)	(6)
A	Pertanian, Kehutanan, dan Perikanan/ <i>Agriculture, Forestry, and Fishing</i>	6 013,81	5 953,73	5 966,56	6 005,31	5 932,64
B	Pertambangan dan Penggalan/ <i>Mining and Quarrying</i>	37 569,55	38 905,07	41 654,60	41 664,22	36 827,70
C	Industri Pengolahan/ <i>Manufacturing</i>	2 972,17	3 176,61	3 362,08	3 339,66	3 435,16
D	Pengadaan Listrik dan Gas/ <i>Electricity and Gas</i>	13,60	14,00	14,47	14,37	14,70
E	Pengadaan Air; Pengelolaan Sampah, Limbah, dan Daur Ulang/ <i>Water Supply; Sewerage, Waste Management, and Remediation Activities</i>	17,43	18,28	18,98	20,01	21,38
F	Konstruksi/ <i>Construction</i>	3 449,70	3 721,93	4 033,89	3 934,93	4 087,92
G	Perdagangan Besar dan Eceran; Reparasi Mobil dan Sepeda Motor/ <i>Wholesale and Retail Trade; Repair of Motor Vehicles and Motorcycles</i>	4 422,13	4 759,91	5 064,31	4 645,80	4 986,74
H	Transportasi dan Pergudangan/ <i>Transportation and Storage</i>	468,54	508,32	551,55	516,57	566,82
I	Penyediaan Akomodasi dan Makan Minum/ <i>Accommodation and Food Service Activities</i>	448,91	496,27	542,12	497,29	516,84
J	Informasi dan Komunikasi/ <i>Information and Communication</i>	3 354,92	3 697,06	3 989,15	4 330,85	4 645,29

Lanjutan Tabel/*Continued Table* 12.2

Lapangan Usaha/Industry		2017	2018	2019	2020 *	2021**
(1)		(2)	(3)	(4)	(5)	(6)
K	Jasa Keuangan dan Asuransi/ <i>Financial and Insurance Activities</i>	699,32	749,10	785,14	785,08	794,70
L	Real Estat/ <i>Real Estate Activities</i>	619,05	669,44	716,39	734,80	755,41
M,N	Jasa Perusahaan/ <i>Business Activities</i>	70,06	75,73	81,19	75,18	77,02
O	Administrasi Pemerintahan, Pertahanan, dan Jaminan Sosial Wajib/ <i>Public Administration and Defence; Compulsory Social Security</i>	1 772,11	1 843,50	1 904,05	1 877,02	1 882,59
P	Jasa Pendidikan/ <i>Education</i>	536,62	570,51	613,40	625,56	631,97
Q	Jasa Kesehatan dan Kegiatan Sosial/ <i>Human Health and Social Work Activities</i>	198,95	211,44	225,12	247,91	260,81
R,S,T,U	Jasa Lainnya/ <i>Other Services Activities</i>	419,62	444,66	462,66	388,86	401,82
Produk Domestik Bruto/ Gross Domestic Product		63 046,47	65 815,56	69 985,68	69 703,42	65 839,51

Catatan/Note : * (angka sementara/*temporary number*)

** (Angka Sangat sementara/ *very temporary number*)

Sumber/Source : Badan Pusat Statistik Kabupaten Bojonegoro
BPS-Statistics of Bojonegoro Regency

Tabel
Table 12.3

Distribusi Persentase Produk Domestik Regional Bruto Atas Dasar Harga Berlaku Menurut Lapangan Usaha (Persen), 2017–2021
Percentage Distribution of Gross Regional Domestic Product at Current Market Prices by Industry, 2017–2021

	Lapangan Usaha/Industry	2017	2018	2019	2020 *	2021**
	(1)	(2)	(3)	(4)	(5)	(6)
A	Pertanian, Kehutanan, dan Perikanan/ <i>Agriculture, Forestry, and Fishing</i>	14,43	13,12	12,58	14,18	11,81
B	Pertambangan dan Penggalian/ <i>Mining and Quarrying</i>	47,41	49,61	49,36	43,42	50,14
C	Industri Pengolahan/ <i>Manufacturing</i>	6,00	5,88	6,00	6,78	6,17
D	Pengadaan Listrik dan Gas/ <i>Electricity and Gas</i>	0,02	0,02	0,02	0,03	0,02
E	Pengadaan Air; Pengelolaan Sampah, Limbah, dan Daur Ulang/ <i>Water Supply; Sewerage, Waste Management, and Remediation Activities</i>	0,03	0,03	0,03	0,04	0,03
F	Konstruksi/ <i>Construction</i>	7,24	6,94	7,07	7,76	6,86
G	Perdagangan Besar dan Eceran; Reparasi Mobil dan Sepeda Motor/ <i>Wholesale and Retail Trade; Repair of Motor Vehicles and Motorcycles</i>	8,47	8,36	8,55	9,02	8,36
H	Transportasi dan Pergudangan/ <i>Transportation and Storage</i>	1,03	1,06	1,10	1,15	1,07
I	Penyediaan Akomodasi dan Makan Minum/ <i>Accommodation and Food Service Activities</i>	0,91	0,91	0,96	0,99	0,91
J	Informasi dan Komunikasi/ <i>Information and Communication</i>	5,58	5,46	5,60	6,77	6,15
K	Jasa Keuangan dan Asuransi/ <i>Financial and Insurance Activities</i>	1,42	1,38	1,37	1,54	1,35

Lanjutan Tabel/*Continued Table* 12.3

Lapangan Usaha/ <i>Industry</i>		2017	2018	2019	2020 *	2021**
(1)		(2)	(3)	(4)	(5)	(6)
L	Real Estat/ <i>Real Estate Activities</i>	1,12	1,10	1,13	1,32	1,16
M,N	Jasa Perusahaan/ <i>Business Activities</i>	0,14	0,14	0,14	0,15	0,13
O	Administrasi Pemerintahan, Pertahanan, dan Jaminan Sosial Wajib/ <i>Public Administration and Defence; Compulsory Social Security</i>	3,94	3,84	3,92	4,48	3,77
P	Jasa Pendidikan/ <i>Education</i>	1,06	1,01	1,02	1,17	1,01
Q	Jasa Kesehatan dan Kegiatan Sosial/ <i>Human Health and Social Work Activities</i>	0,38	0,36	0,37	0,46	0,41
R,S,T,U	Jasa Lainnya/ <i>Other Services Activities</i>	0,81	0,78	0,77	0,74	0,66
Produk Domestik Bruto/ Gross Domestic Product		100,00	100,00	100,00	100,00	100,00

Catatan/Note : * (angka sementara/*temporary number*)

** (Angka Sangat sementara/ *very temporary number*)

Sumber/*Source* : Badan Pusat Statistik Kabupaten Bojonegoro
BPS-*Statistics of Bojonegoro Regency*

Tabel
Table 12.4

Laju Pertumbuhan Produk Domestik Regional Bruto Atas Dasar Harga Konstan 2010 Menurut Lapangan Usaha (persen), 2017–2021
Growth Rate of Gross Regional Domestic Product at 2010 Constant Market Prices by Industry (percent), 2017–2021

	Lapangan Usaha/Industry	2017	2018	2019	2020 *	2021**
	(1)	(2)	(3)	(4)	(5)	(6)
A	Pertanian, Kehutanan, dan Perikanan/ <i>Agriculture, Forestry, and Fishing</i>	0,90	-1,00	0,22	0,65	-1,21
B	Pertambangan dan Penggalian/ <i>Mining and Quarrying</i>	13,65	3,55	7,07	0,02	-11,61
C	Industri Pengolahan/ <i>Manufacturing</i>	7,61	6,88	5,84	-0,67	2,86
D	Pengadaan Listrik dan Gas/ <i>Electricity and Gas</i>	3,69	2,95	3,33	-0,69	2,34
E	Pengadaan Air; Pengelolaan Sampah, Limbah, dan Daur Ulang/ <i>Water Supply; Sewerage, Waste Management, and Remediation Activities</i>	4,13	4,90	3,82	5,43	6,82
F	Konstruksi/ <i>Construction</i>	5,81	7,89	8,38	-2,45	3,89
G	Perdagangan Besar dan Eceran; Reparasi Mobil dan Sepeda Motor/ <i>Wholesale and Retail Trade; Repair of Motor Vehicles and Motorcycles</i>	7,37	7,64	6,40	-8,26	7,34
H	Transportasi dan Pergudangan/ <i>Transportation and Storage</i>	9,65	8,49	8,51	-6,34	9,73
I	Penyediaan Akomodasi dan Makan Minum/ <i>Accommodation and Food Service Activities</i>	9,73	10,55	9,24	-8,27	3,93
J	Informasi dan Komunikasi/ <i>Information and Communication</i>	10,12	10,20	7,90	8,57	7,26

Lanjutan Tabel/*Continued Table* 12.4

Lapangan Usaha/ <i>Industry</i>		2017	2018	2019	2020 *	2021**
(1)		(2)	(3)	(4)	(5)	(6)
K	Jasa Keuangan dan Asuransi/ <i>Financial and Insurance Activities</i>	5,69	7,12	4,81	-0,01	1,22
L	Real Estat/ <i>Real Estate Activities</i>	8,91	8,14	7,01	2,57	2,80
M,N	Jasa Perusahaan/ <i>Business Activities</i>	7,93	8,10	7,21	-7,41	2,45
O	Administrasi Pemerintahan, Pertahanan, dan Jaminan Sosial Wajib/ <i>Public Administration and Defence; Compulsory Social Security</i>	3,12	4,03	3,28	-1,42	0,30
P	Jasa Pendidikan/ <i>Education</i>	5,89	6,32	7,52	1,98	1,02
Q	Jasa Kesehatan dan Kegiatan Sosial/ <i>Human Health and Social Work Activities</i>	4,23	6,28	6,47	10,12	5,20
R,S,T,U	Jasa Lainnya/ <i>Other Services Activities</i>	3,70	5,97	4,05	-15,95	3,33
Produk Domestik Bruto/ Gross Domestic Product		10,25	4,39	6,34	-0,40	-5,54

Catatan/Note : * (angka sementara/*temporary number*)

** (Angka Sangat sementara/ *very temporary number*)

Sumber/Source : Badan Pusat Statistik Kabupaten Bojonegoro
BPS-Statistics of Bojonegoro Regency

Tabel
Table 12.5

**Produk Domestik Regional Bruto Atas Dasar Harga
Berlaku Menurut Jenis Pengeluaran di Kabupaten
Bojonegoro (juta rupiah), 2016–2020**
*Gross Regional Domestic Product at Current Market Prices
by Type of Expenditure in Bojonegoro Regency (million
rupiahs), 2016–2020*

Jenis Pengeluaran <i>Type of Expenditure</i>	2016	2017	2018	2019 *	2020**
(1)	(2)	(3)	(4)	(5)	(6)
Pengeluaran Konsumsi Rumah Tangga <i>Household Consumption Expenditure</i>	26 345,45	28 791,45	30 806,96	30 400,21	32 082,58
Pengeluaran Konsumsi LNPR NPISH Consumption Expenditure	217,90	239,19	260,73	266,29	273,06
Pengeluaran Konsumsi Pemerintah <i>Government Consumption Expenditure</i>	2 226,18	2 467,96	2 684,90	2 646,42	2 670,94
Pembentukan Modal Tetap Bruto <i>Gross Fixed Capital Formation</i>	13 088,46	14 538,07	15 938,15	15 577,14	16 156,34
Perubahan Inventori <i>Changes in Inventories</i>	191,96	215,67	228,04	93,18	170,86
Net Ekspor Barang dan Jasa/ <i>Exports of Goods and Services</i>	22 796,22	26 976,24	28 127,55	21 275,27	32 085,39
Produk Domestik Regional Bruto/Gross Regional Domestic Product	64 866,18	73 228,59	78 046,33	70 258,51	83 439,18

Catatan/Note : * (angka sementara/temporary number)

** (Angka Sangat sementara/ very temporary number)

Sumber/Source : Badan Pusat Statistik Kabupaten Bojonegoro
BPS-Statistics of Bojonegoro Regency

Tabel
Table 12.6

Produk Domestik Regional Bruto Atas Dasar Harga Konstan 2010 Menurut Jenis Pengeluaran di Kabupaten Bojonegoro (miliar rupiah), 2016–2020
Gross Regional Domestic Product at 2010 Constant Market Prices by Type of Expenditure in Bojonegoro Regency (billion rupiahs), 2016–2020

Jenis Pengeluaran Type of Expenditure	2016	2017	2018	2019 *	2020 **
(1)	(2)	(3)	(4)	(5)	(6)
Pengeluaran Konsumsi Rumah Tangga <i>Household Consumption Expenditure</i>	19 360,40	20 302,74	21 149,87	20 852,07	21 675,20
Pengeluaran Konsumsi LNPR <i>NPISH Consumption Expenditure</i>	155,75	165,20	175,07	175,19	179,32
Pengeluaran Konsumsi Pemerintah <i>Government Consumption Expenditure</i>	1 531,90	1 608,18	1 676,15	1 621,11	1 628,25
Pembentukan Modal Tetap Bruto <i>Gross Fixed Capital Formation</i>	9 982,53	10 667,42	11 411,26	11 114,76	11 367,12
Perubahan Inventori <i>Changes in Inventories</i>	116,85	119,89	123,48	50,33	89,73
Net Ekspor Barang dan Jasa/ <i>Exports of Goods and Services</i>	31 899,04	32 952,14	35 449,85	35 889,96	30 899,90
Produk Domestik Regional Bruto/ <i>Gross Regional Domestic Product</i>	63 046,47	65 815,56	69 985,68	69 703,42	65 839,51

Catatan/Note : * (angka sementara/temporary number)

** (Angka Sangat sementara/ very temporary number)

Sumber/Source : Badan Pusat Statistik Kabupaten Bojonegoro
BPS-Statistics of Bojonegoro Regency

PERBANDINGAN ANTAR KABUPATEN/KOTA

13

PERBANDINGAN ANTAR KABUPATEN/KOTA REGENCY/MUNICIPAL COMPARISON COMPARISON



<http://bojonegara.prokrah.go.id>

PENJELASAN TEKNIS

1. Kabupaten Bojonegoro merupakan salah satu Kabupaten dengan luas wilayah mencapai 2.198 Km², dan merupakan salah satu Kabupaten terluas di Jawa Timur.
2. Kabupaten Terluas ada di Kabupaten Banyuwangi seluas 5.782 Km², Kabupaten Malang seluas 3.530 Km², diikuti Kabupaten Jember seluas 3.092 Km² dan Kabupaten Bojonegoro.

TECHNICAL NOTES

1. *Bojonegoro Regency is one Regency with area of 2.198 Km² and is one of the largest regencies in east Java.*
2. *The Widest Regency is in Banyuwangi Regency of 5.782 Km², Malang Regency of 3.530 Km², Followed by Jember Regency Covering 3.092 Km² and Bojonegoro Regency*

<https://bojonegorokab.bps.go.id>

Gambar
Figures 10.1

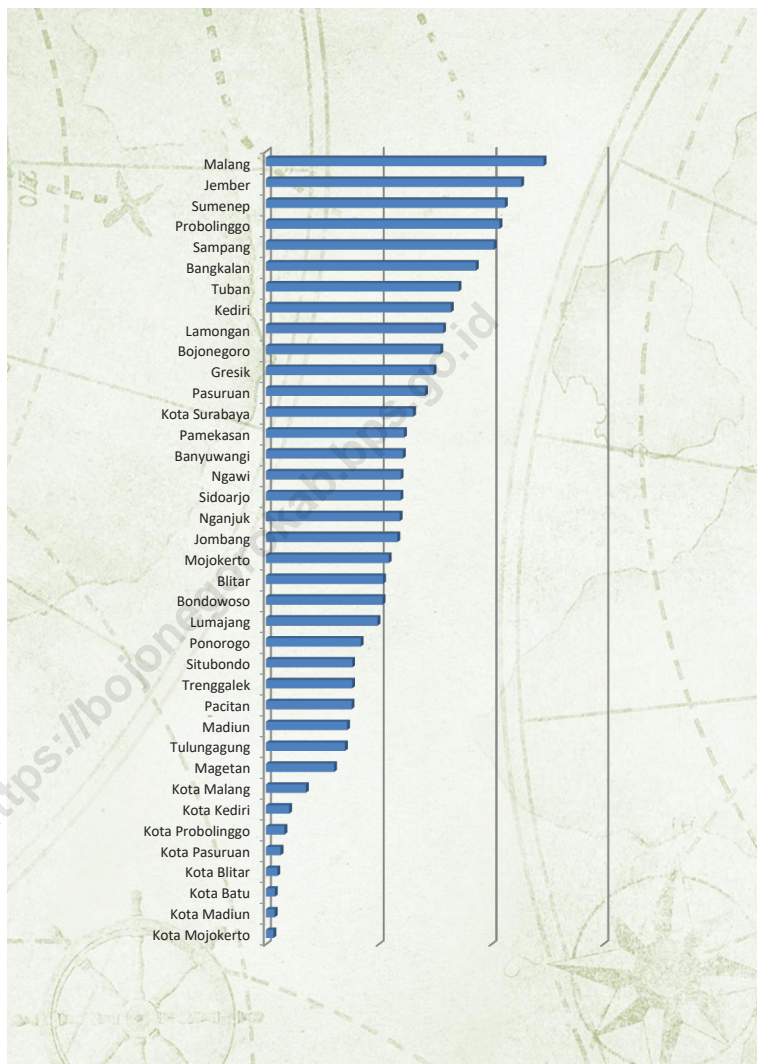
**15 Kabupate/Kota dengan Penduduk Miskin
Terbanyak, 2021**
**15 Regency/Municipality With the Most Poor Populations,
2021**



Sumber/Source : BPS Prop. Jawa timur (Proyeksi Penduduk)

Gambar 10.2
Figures

15 IPM Terendah di Prov. Jawa Timur, 2021
15 Lowest IPM in East Java, 2021



Tabel
Table 13.1

Jumlah Penduduk Menurut Kabupaten/Kota di Provinsi Jawa Timur, 2017–2021
Population by Regency/Municipality in East Java Province, 2017–2021

Kabupaten/Kota Regency/Municipality	2017	2018	2019	2020	2021
(1)	(2)	(3)	(4)	(5)	(6)
Pacitan	553 388	554 394	555 304	586 110	589 108
Ponorogo	869 894	870 705	871 370	949 318	955 839
Trenggalek	693 104	694 902	696 295	731 125	734 888
Tulungagung	1 030 790	1 035 290	1 039 284	1 089 775	1 096 588
Blitar	1 153 803	1 157 500	1 160 677	1 223 745	1 231 013
Kediri	1 561 392	1 568 113	1 574 272	1 635 294	1 644 400
Malang	2 576 596	2 591 795	2 606 204	2 654 448	2 668 296
Lumajang	1 036 823	1 039 794	1 042 395	1 119 251	1 127 094
Jember	2 430 185	2 440 714	2 450 668	2 536 729	2 550 360
Banyuwangi	1 604 897	1 609 677	1 613 991	1 708 114	1 718 462
Bondowoso	768 912	772 297	775 715	776 151	778 525
Situbondo	676 703	679 993	682 978	685 967	688 337
Probolinggo	1 155 214	1 162 092	1 168 503	1 152 537	1 155 894
Pasuruan	1 605 307	1 616 578	1 627 396	1 605 969	1 611 805
Sidoarjo	2 183 682	2 216 804	2 249 476	2 249 476	2 091 930
Mojokerto	1 099 504	1 108 718	1 117 688	1 119 209	1 125 522
Jombang	1 253 078	1 258 618	1 263 814	1 318 062	1 325 914
Nganjuk	1 048 799	1 051 900	1 054 611	1 103 902	1 109 683
Madiun	679 888	681 394	682 684	744 350	750 143
Magetan	628 609	628 924	628 977	670 812	674 133
Ngawi	829 899	830 090	830 108	870 057	873 346
Bojonegoro	1 243 906	1 246 927	1 249 692	1 301 635	1 307 602
Taban	1 163 614	1 168 277	1 172 790	1 198 012	1 203 127
Lamongan	1 188 478	1 188 913	1 189 106	1 344 165	1 356 027
Gresik	1 285 018	1 299 024	1 312 881	1 311 215	1 320 570
Bangkalan	970 894	978 892	986 672	1 060 377	1 071 712
Sampang	958 082	968 520	978 875	969 694	976 020
Pamekasan	863 004	871 497	879 992	850 057	853 507
Sumenep	1 081 204	1 085 227	1 088 910	1 124 436	1 129 822
Kota Kediri	284 002	285 582	287 409	286 796	287 962
Kota Blitar	139 995	140 971	141 876	149 149	150 371
Kota Malang	861 414	866 118	870 682	843 810	844 933
Kota Probolinggo	233 123	235 211	237 208	239 649	241 202
Kota Pasuruan	197 696	199 078	200 422	208 006	209 528
Kota Mojokerto	127 279	128 282	129 014	132 434	133 272
Kota Madiun	176 099	176 697	177 007	195 175	196 917
Kota Surabaya	2 874 699	2 885 555	2 896 195	2 874 314	2 880 284
Kota Batu	203 997	205 788	207 490	213 046	214 653
Jawa Timur	39 292 971	39 500 851	39 698 631	40 665 696	40 878 789

Sumber/Source: BPS Prop. Jawa timur (Proyeksi Penduduk Pertengahan Tahun 2016–2020 dan Hasil SP2021)

Tabel
Table 13.2

**Laju Pertumbuhan PDRB Atas Dasar Harga Konstan 2010
Menurut Kabupaten/Kota di Provinsi Jawa Timur (persen)
Rate of GRDP at Constant 2010 Prices by Regency/Municipality in
East Java Province (percent), 2017–2021**

Kabupaten/Kota Regency/Municipality	2017	2018	2019	2020	2021
(1)	(2)	(3)	(4)	(5)	(6)
Pacitan	4,98	5,47	5,08	-1,84	2,49
Ponorogo	5,10	5,27	5,01	-0,90	3,19
Trenggalek	5,02	5,03	5,08	-2,17	3,65
Tulungagung	5,08	5,21	5,32	-3,09	3,53
Blitar	5,07	5,10	5,12	-2,29	3,02
Kediri	4,90	5,07	5,06	-2,41	3,06
Malang	5,43	5,55	5,49	-2,68	3,12
Lumajang	5,05	5,00	4,61	-2,79	3,14
Jember	5,11	5,02	5,51	-2,98	4,00
Banyuwangi	5,45	5,84	5,55	-3,58	4,08
Bondowoso	5,03	5,08	5,30	-1,36	3,49
Situbondo	5,07	5,46	5,44	-2,33	3,26
Probolinggo	4,46	4,47	4,56	-2,12	3,35
Pasuruan	5,72	5,73	5,83	-2,03	4,34
Sidoarjo	5,80	6,01	5,99	-3,69	4,21
Mojokerto	5,73	5,88	5,81	-1,11	4,12
Jombang	5,36	5,29	5,10	-1,98	3,24
Nganjuk	5,26	5,38	5,36	-1,71	3,61
Madiun	5,42	5,10	5,42	-1,69	3,34
Magetan	5,09	5,21	5,04	-1,64	3,04
Ngawi	5,07	5,21	5,05	-1,69	2,55
Bojonegoro	10,25	4,39	6,34	-0,40	-5,54
uban	4,98	5,15	5,14	-5,85	3,00
Lamongan	5,50	5,44	5,43	-2,65	3,43
Gresik	5,83	5,81	5,42	-3,68	3,79
Bangkalan	3,53	4,22	1,03	-5,59	-2,07
Sampang	4,69	4,11	1,85	-0,29	0,22
Pamekasan	5,04	5,46	4,92	-2,54	3,41
Sumenep	2,86	3,63	0,14	-1,13	2,61
Kota Kediri	5,14	5,43	5,47	-6,25	2,50
Kota Blitar	5,78	5,82	5,84	-2,28	4,28
Kota Malang	5,69	5,72	5,73	-2,26	4,21
Kota Probolinggo	5,88	5,93	5,94	-3,64	4,06
KotaPasuruan	5,47	5,54	5,56	-4,33	3,64
Kota Mojokerto	5,65	5,80	5,65	-3,69	3,65
Kota Madiun	5,93	5,96	5,69	-3,39	4,73
Kota Surabaya	6,13	6,19	6,09	-4,85	4,29
Kota Batu	6,56	6,50	6,51	-6,46	4,04

Sumber/Source: Pertumbuhan PDRB Propinsi Jawa Timur 2017–2021

Tabel 13.3
Table

**Jumlah Penduduk Miskin Menurut Kabupaten/Kota di
Provinsi Jawa Timur (ribu), 2017–2021**
**Number of Poor Population by Regency/Municipality in East
Java Province (thousand), 2017–2021**

Kabupaten/Kota Regency/Municipality	2017	2018	2019	2020	2021
(1)	(2)	(3)	(4)	(5)	(6)
Kota Batu	8.77	7.98	7.89	8.12	8,63
Kota Malang	35.89	35.49	35.39	38.77	40,62
Kota Madiun	8.70	7.92	7.69	8.83	9,06
Kota Surabaya	154.71	140.81	130.55	145.67	152,49
Kota Mojokerto	7.28	7.04	6.63	8.09	8,37
Sidoarjo	135.42	125.75	119.29	127.05	137,15
Kota Pasuruan	14.85	13.45	12.92	13.40	13,97
Tulungagung	82.80	75.23	70.01	76.40	78,59
Kota Probolinggo	18.23	16.9	16.37	17.72	17,91
Kota Blitar	11.22	10.47	10.1	11.10	11,33
Kota Kediri	24.07	21.9	20.54	22.19	22,55
Banyuwangi	138.54	125.5	121.37	130.37	130,93
Pasuruan	165.64	152.48	141.09	151.43	159,78
Blitar	112.93	112.4	103.75	108.55	112,62
Jombang	131.16	120.19	116.44	125.94	127,30
Jember	266.9	243.42	226.57	247.99	257,09
Malang	283.96	268.49	246.6	265.56	276,58
Lumajang	112.65	103.69	98.88	102.60	105,25
Magetan	65.87	64.86	60.43	65.09	67,75
Ponorogo	99.03	90.22	83.97	86.74	89,94
Mojokerto	111.79	111.55	108.81	118.80	120,54
Kediri	191.08	177.2	163.95	179.93	184,49
Madiun	83.43	77.75	71.91	78.30	81,61
Trenggalek	89.77	83.5	76.44	81.06	84,89
Situbondo	88.23	80.27	76.44	83.76	86,95
Nganjuk	125.52	127.28	118.51	122.73	125,53
Gresik	164.08	154.02	148.61	164.05	166,35
Bojonegoro	178.25	163.94	154.64	161.10	166,52
Lamongan	171.38	164	157.11	164.68	166,82
Bondowoso	111.66	110.98	103.33	110.24	115,18
Pacitan	85.26	78.64	75.86	80.82	84,19
Pamekasan	137.77	125.76	122.43	129.41	137,12
Ngawi	123.76	123.09	119.43	128.19	130,81
Tuban	196.1	178.64	170.8	187.13	192,58
Probolinggo	236.72	217.06	207.22	218.35	223,32
Bangkalan	206.53	191.33	186.11	204.00	215,97
Sumenep	211.92	218.6	211.98	220.23	224,73
Sampang	225.13	204.82	202.21	224.74	237,23
Jawa Timur	4 617,00	4 332,62	4 112,27	4 419,10	4 572,73

Sumber/Source: Series Angka Kemiskinan Propinsi Jawa Timur 2017–2021

Tabel
Table 13.4

**Indeks Pembangunan Manusia Menurut Kabupaten/Kota
di Provinsi Jawa Timur, 2017–2021**
*Human Development Index by Regency/Municipality in East
Java Province, 2017–2021*

Kabupaten/Kota Regency/Municipality	2017	2018	2019	2020	2021
(1)	(2)	(3)	(4)	(5)	(6)
Pacitan	66.51	67.33	68.16	68.39	68,57
Ponorogo	69.26	69.91	70.56	70.81	71,06
Trenggalek	68.1	68.71	69.46	69.74	70,06
Tulungagung	71.24	71.99	72.62	73,00	73,15
Blitar	69.33	69.93	70.57	70.58	71,05
Kediri	70.47	71.07	71.85	72.05	72,56
Malang	68.47	69.4	70.35	70.36	70,60
Lumajang	64.23	64.83	65.33	65.46	66,07
Jember	64.96	65.96	66.69	67.11	67,32
Banyuwangi	69.64	70.06	70.6	70.62	71,38
Bondowoso	64.75	65.27	66.09	66.43	66,59
Situbondo	65.68	66.42	67.09	67.38	67,78
Probolinggo	64.28	64.85	65.6	66.07	66,26
Pasuruan	66.69	67.41	68.29	68.6	68,93
Sidoarjo	78.7	79.5	80.05	80.29	80,65
Mojokerto	72.36	72.64	73.53	73.83	74,15
Jombang	70.88	71.86	72.85	72.97	73,45
Nganjuk	70.69	71.23	71.71	71.72	71,97
Madiun	70.27	71.01	71.69	71.73	71,88
Magetan	72.6	72.91	73.49	73.92	74,15
Ngawi	69.27	69.91	70.41	70.54	71,04
Bojonegoro	67.28	67.85	68.75	69.04	69,59
Tuban	66.77	67.43	68.37	68.4	68,91
Lamongan	71.11	71.97	72.57	72.58	73,12
Gresik	74.84	75.28	76.1	76.11	76,50
Bangkalan	62.3	62.87	63.79	64.11	64,36
Sampang	59.9	61,00	61.94	62.70	62,80
Pamekasan	64.93	65.41	65.94	66.26	66,40
Sumenep	64.28	65.25	66.22	66.43	67,04
Kota Kediri	77.13	77.58	78.08	78.23	78,60
Kota Blitar	77.1	77.58	78.56	78.57	78,98
Kota Malang	80.65	80.89	81.32	81.45	82,04
Kota Probolinggo	72.09	72.53	73.27	73.27	73,66
Kota Pasuruan	74.39	74.78	75.25	75.26	75,62
Kota Mojokerto	76.77	77.14	77.96	78.04	78,43
Kota Madiun	80.13	80.33	80.88	80.91	81,25
Kota Surabaya	81.07	81.74	82.22	82.23	82,31
Kota Batu	74.26	75.04	75.88	75.90	76,28
Jawa Timur	70.27	70.77	71.50	71.71	72,14

Sumber/Source: Series Angka IPMPPropinsi Jawa Timur 2017-2021

<https://bojonegorokab.bps.go.id>



Sensus
Penduduk
2020

#MencatatIndonesia

DATA

MENCERDASKAN BANGSA

— *Enlighten the Nation* —

<https://bojonegorokab.bps.go.id>



**BADAN PUSAT STATISTIK
KABUPATEN BOJONEGORO**

BPS-Statistics of Bojonegoro Regency

Jl. Sawunggaling No. 62

Telp. (0353) 881080, Email: bojonegorokab.bps.go.id

Website: <https://bojonegorokab.bps.go.id>



0215 5197