

*Kabupaten*

# MAGETAN DALAM ANGKA

**MAGETAN REGENCY IN FIGURES**

# 2022



**Badan Pusat Statistik  
Kabupaten Magetan**

*BPS-Statistics of Magetan Regency*

*Kabupaten*

**MAGETAN**  
**DALAM ANGKA**

**MAGETAN REGENCY IN FIGURES**

**2022**

**Kabupaten MAGETAN DALAM ANGKA**  
**MAGETAN REGENCY IN FIGURES**  
**2022**

ISSN: 0215-8281

No. Publikasi/*Publication Number*: 35200.2101

Katalog /*Catalog*: 1102001.3520

Ukuran Buku/*Book Size*: 14,8 cm x 21 cm

Jumlah Halaman/*Number of Pages* : | + 502 hal/*pages*

Naskah/*Manuscript*:

BPS Kabupaten Magetan

*BPS-Statistics of Magetan Regency*

Penyunting/*Editor*:

BPS Kabupaten Magetan

*BPS-Statistics of Magetan Regency*

Gambar Kover/*Cover Design*:

Seksi Integrasi Pengolahan dan Diseminasi Statistik

*Section of Integration Processing and Statistics Dissemination*

Ilustrasi Kover/*Cover Illustration*:

Dinas Pariwisata dan Kebudayaan Kabupaten Magetan

*Tourism and Culture Services of Magetan Regency*

Diterbitkan oleh/*Published by*:

©BPS Kabupaten Magetan/*BPS-Statistics of Magetan Regency*

Dicetak oleh/*Printed by*:

CV. Azka Pratama Putra

Dilarang mengumumkan, mendistribusikan, mengomunikasikan, dan/atau menggandakan sebagian atau seluruh isi buku ini untuk tujuan komersil tanpa izin tertulis dari Badan Pusat Statistik.

*Prohibited to announce, distribute, communicate, and/or copy part or all of this book for commercial purpose without permission from BPS-Statistics Indonesia.*

**TIM PENYUSUN**  
*DRAFTING TEAM*

**Kabupaten MAGETAN DALAM ANGKA 2022**  
*MAGETAN REGENCY IN FIGURES 2022*

**Penanggung Jawab Umum**  
*General Responsible*

Ir. Imam Sudarmaji

**Koordinator Teknis**  
*Technical Coordinator*

Elisabet Tri Laksmi, S.ST., M.M.

**Penyunting**  
*Editor*

Elisabet Tri Laksmi, S.ST., M.M.  
Ima Sartika, S.ST.

**Penulis dan Pengolah Data**  
*Data Processing and Writer*

Alivia Dita Nopiasari, S.ST.  
Alwin Gilang Permana, S.Tr.Stat.

**Desain Infografis dan Layout**  
*Infograpich Design and Layout*

Alivia Dita Nopiasari, S.ST.  
Alwin Gilang Permana, S.Tr.Stat.



## PETA WILAYAH KABUPATEN MAGETAN MAP OF MAGETAN REGENCY





**KEPALA BPS KABUPATEN MAGETAN**  
**CHIEF STATISTICIAN OF MAGETAN REGENCY**



**Ir. IMAM SUDARMAJI**







## KATA PENGANTAR

Kabupaten Magetan Dalam Angka 2022 merupakan publikasi tahunan yang diterbitkan oleh BPS Kabupaten Magetan. Kami menyadari publikasi ini belum sepenuhnya memenuhi harapan pihak pemakai data khususnya para perencana, namun diharapkan dapat membantu melengkapi data penyusunan rencana pembangunan di Kabupaten Magetan.

Publikasi ini dapat terwujud berkat kerja sama dan bantuan dari berbagai pihak baik instansi pemerintah maupun swasta. Kepada semua pihak yang telah memberikan bantuan disampaikan penghargaan dan terima kasih yang sebesar-besarnya.

Walaupun publikasi ini telah disiapkan sebaik-baiknya, namun mungkin masih ada kekurangan dan kesalahan yang terjadi. Untuk perbaikan publikasi ini, tanggapan dan saran yang bersifat konstruktif dari para pemakai sangat diharapkan.

Magetan , Februari 2022  
Kepala BPS  
Kabupaten Magetan

**Ir. Imam Sudarmaji**



## **PREFACE**

*Magetan Regency in Figures 2022 is an annual publication written by BPS-Statistics of Magetan Regency. Honestly, this publication has not perfect yet and has not filled the user's hope, especially for the planners yet, but hopefully it can help to equip compilation of development planning in this regency.*

*This comprehensive publication has been made possible with the assistance and contribution from several governmental institutions and private organizations. To all parties who have been involved in the preparation of this publication, I would like to express my sincerest appreciation and gratitude.*

*Comments and constructive suggestions for the improvement of this publication are always welcome.*

*Magetan , February 2022  
Chief Statistician of  
Magetan Regency*

**Ir. Imam Sudarmaji**

## DAFTAR ISI / CONTENTS

	Halaman <i>Page</i>
Kata Pengantar/ <i>Preface</i> .....	ix
Daftar Isi/ <i>Contents</i> .....	xi
Daftar Tabel/ <i>List of Tables</i> .....	xiii
Daftar Gambar/ <i>List of Figures</i> .....	x j
Penjelasan Umum/ <i>Explanatory Notes</i> .....	xlv
Daftar Singkatan/ <i>List of Abbreviations</i> .....	xlvii
Statistik Kunci/ <i>Key Statistics</i> .....	xlix
1. Geografi dan Iklim/ <i>Geography and Climate</i> .....	1
2. Pemerintahan/ <i>Government</i> .....	19
3. Penduduk dan Ketenagakerjaan/ <i>Population and Employment</i> .....	63
4. Sosial dan Kesejahteraan Rakyat/ <i>Social and Welfare</i> .....	107
5. Pertanian, Kehutanan, Peternakan, dan Perikanan/ <i>Agriculture, Forestry, Livestock, and Fishery</i> .....	245
6. Industri, Pertambangan, dan Energi/ <i>Industry, Mining, and Energy</i> .....	353
7. Pariwisata/ <i>Tourism</i> .....	381
8. Transportasi dan Komunikasi/ <i>Transportation and Communication</i> .....	397
9. Perbankan, Koperasi, dan Harga-harga/ <i>Banking, Cooperative, dan Prices</i> .....	413
10. Pengeluaran Penduduk/ <i>Population Expenditure</i> .....	441
11. Perdagangan/ <i>Trade</i> .....	453
12. Sistem Neraca Regional/ <i>System of Regional Accounts</i> .....	467
13. Perbandingan Antar Kabupaten/Kota/ <i>Regency/Municipal Comparison</i> .....	487



## DAFTAR TABEL/LIST OF TABLES

	Halaman Page
<b>1. GEOGRAFI DAN IKLIM/GEOGRAPHY AND CLIMATE .....</b>	<b>1</b>
<b>1.1 KEADAAN GEOGRAFI .....</b>	<b>11</b>
<b>GEOGRAPHY CONDITION .....</b>	<b>11</b>
1.1.1 Luas Daerah dan Jumlah Pulau Menurut Kecamatan di Kabupaten Magetan, 2021 .....	11
<i>Total Area and Number of Islands by Subdistrict in Magetan Regency, 2021 .....</i>	11
1.1.2 Tinggi Wilayah dan Jarak ke Ibukota Kabupaten Menurut Kecamatan di Kabupaten Magetan, 2021 .....	13
<i>Altitude and Distance to the Capital of Regency by Subdistrict in Magetan Regency, 2021 .....</i>	13
<b>1.2 KEADAAN IKLIM .....</b>	<b>14</b>
<b>CLIMATE CONDITION .....</b>	<b>14</b>
1.2.1 Pengamatan Unsur Iklim Menurut Bulan di Stasiun Kabupaten Magetan, 2021 .....	14
<i>Observation of Climate Elements By Months in Magetan Regency Station, 2021 .....</i>	14
1.2.2 Banyaknya Lokasi Penakar Hujan Menurut Kecamatan di Kabupaten Magetan, 2019 – 2021 .....	17
<i>Number of Rain Gauge Location By Subdistrict in Magetan Regency, 2019 – 2021 .....</i>	17
<b>2. PEMERINTAHAN/GOVERNMENT .....</b>	<b>19</b>
<b>2.1 WILAYAH ADMINISTRATIF .....</b>	<b>27</b>
<b>ADMINISTRATIVE AREA .....</b>	<b>27</b>

	Halaman Page
2.1.1	Jumlah Desa <sup>1</sup> Menurut Kecamatan di Kabupaten Magetan, 2017 – 2021 ..... 27 <i>Number of Villages<sup>1</sup> by Subdistrict in Magetan Regency, 2017 – 2021</i> ..... 27
2.1.2	Jumlah Kelurahan Menurut Kecamatan di Kabupaten Magetan, 2017 – 2021 ..... 28 <i>Number of Kelurahan by Subdistrict in Magetan Regency, ..... 2017 – 2021</i> ..... 28
2.1.3	Jumlah Desa/Kelurahan Menurut Kecamatan dan Klasifikasi di Kabupaten Magetan, 2021 ..... 29 <i>Number of Villages/Kelurahan by Subdistrict and Classification in Magetan Regency, 2021</i> ..... 29
<b>2.2</b>	<b>DEWAN PERWAKILAN RAKYAT DAERAH ..... 30</b> <b>REGIONAL HOUSE OF REPRESENTATIVE ..... 30</b>
2.2.1	Jumlah Anggota Dewan Perwakilan Rakyat Daerah Menurut Partai Politik dan Jenis Kelamin di Kabupaten Magetan, 2021 ..... 30 <i>Number of Regional House of Representatives's Members by Political Parties and Gender in Magetan Regency 2021</i> ..... 30
2.2.2	Jumlah Anggota Dewan Perwakilan Rakyat Daerah Menurut Tingkat Pendidikan dan Jenis Kelamin di Kabupaten Magetan, 2021 ..... 31 <i>Number of Regional House of Representatives's Members by Education and Gender in Magetan Regency 2021</i> ..... 31
2.2.3	Perolehan Suara dan Anggota Dewan Perwakilan Rakyat Daerah Menurut Partai Politik dan Jenis Kelamin di Kabupaten Magetan, 2021 ..... 33 <i>Number of Votes and Regional House of Representatives's Members by Political Parties and Gender in Magetan Regency 2021</i> ..... 33
2.2.4	Penduduk Menurut Partisipasi dalam Pemilihan Kepala Daerah di Kabupaten Magetan, 2019 ..... 34 <i>Population by Participation in Regional Elections in Magetan Regency 2019</i> ..... 34

2.2.5	Penduduk Menurut Partisipasi dalam Pemilihan Dewan Perwakilan Rakyat Daerah Provinsi Menurut Jenis Kelamin di Kabupaten Magetan, 2020 .....	35
	<i>Population by Participation in Regional House of Representatives's Province Members Elections by Gender in Magetan Regency, 2020</i> .....	35
2.2.6	Penduduk Menurut Partisipasi dalam Pemilihan Dewan Perwakilan Rakyat Daerah Kabupaten Menurut Wilayah di Kabupaten Magetan, 2020 .....	36
	<i>Population by Participation in Regional House of Representatives's Regency Members Elections by Area in Magetan Regency 2020</i> .....	36
<b>2.3</b>	<b>SUMBER DAYA MANUSIA</b> .....	<b>38</b>
	<b>HUMAN RESOURCES</b> .....	<b>38</b>
2.3.1	Jumlah Pegawai Negeri Sipil Menurut Jabatan dan Jenis Kelamin di Kabupaten Magetan, Desember 2020 dan Desember 2021 .....	38
	<i>Number of Civil Servants by Occupation and Gender in Magetan Regency, December 2020 dan December 2021</i> .....	38
2.3.2	Jumlah Pegawai Negeri Sipil Menurut Tingkat Pendidikan dan Jenis Kelamin di Kabupaten Magetan, Desember 2020 dan Desember 2021 .....	40
	<i>Number of Civil Servants by Educational Level and Gender in Magetan Regency, December 2020 and December 2021</i> .....	40
2.3.3	Jumlah Pegawai Negeri Sipil Menurut Tingkat Kepangkatan dan Jenis Kelamin di Kabupaten Magetan, Desember 2020 dan Desember 2021 .....	42
	<i>Number of Civil Servants by Hierarchy and Gender in Magetan Regency, December 2020 and December 2021</i> .....	42
2.3.4	Jumlah Pegawai Negeri Sipil di Kantor Kecamatan Menurut Jenis Kelamin di Kabupaten Magetan, Desember 2020 dan Desember 2021 .....	44
	<i>Number of Civil Servants in Subdistrit Office by Gender in Magetan Regency, December 2020 and December 2021</i> .....	44



	Halaman Page	
2.3.5	Jumlah Pegawai Negeri Sipil Menurut Dinas/Instansi Pemerintah dan Jenis Kelamin di Kabupaten Magetan, 2021 ..... <i>Number of Civil Servants by Government Institution/Office and Gender in Magetan Regency, 2021</i> .....	46 46
2.3.6	Jumlah Pegawai Negeri Sipil Menurut Dinas/Instansi Pemerintah dan Golongan di Kabupaten Magetan, 2021 ..... <i>Number of Civil Servants by Government Institution/Office and Classification in Magetan Regency, 2021</i> .....	49 49
2.3.7	Jumlah Pegawai Negeri Sipil Menurut Dinas/Instansi Pemerintah dan Tingkat Pendidikan di Kabupaten Magetan, 2021 ..... <i>Number of Civil Servants by Government Institution/Office and Educational Level in Magetan Regency, 2021</i> .....	52 52
<b>2.4</b>	<b>KEUANGAN PEMERINTAH</b> .....	<b>55</b>
	<b>GOVERNMENT FINANCE</b> .....	<b>55</b>
2.4.1	Realisasi Pendapatan Pemerintah Kabupaten Magetan Menurut Jenis Pendapatan (ribu rupiah), 2018 – 2021 ..... <i>Actual Magetan Regency Government Revenues by Kind of Revenues (thousand rupiahs), 2018 – 2021</i> .....	55 55
2.4.2	Realisasi Belanja Pemerintah Kabupaten Magetan Menurut Jenis Belanja (ribu rupiah), 2017 – 2021 ..... <i>Actual Magetan Regency Government Expenditures by Kind of Expenditures (thousand rupiahs), 2017 – 2021</i> .....	57 57
2.4.3	Realisasi Penerimaan Pajak Bumi dan Bangunan (PBB) Kabupaten Magetan Menurut Bulan, 2020 – 2021 ..... <i>Realization of Magetan Regency Land and Building Taxes Revenues by Month, 2020 – 2021</i> .....	59 59
2.4.3	Realisasi Penerimaan Pajak Bumi dan Bangunan (PBB) Kabupaten Magetan Menurut Bulan dan Klasifikasi, 2020 – 2021 ..... <i>Realization of Magetan Regency Land and Building Taxes Revenues by Month and Classification, 2020 – 2021</i> .....	60 60

<b>3.</b>	<b>PENDUDUK DAN KETENAGAKERJAAN/POPULATION AND EMPLOYMENT .....</b>	<b>63</b>
<b>3.1</b>	<b>PENDUDUK.....</b>	<b>79</b>
	<b>POPULATION .....</b>	<b>79</b>
3.1.1	Penduduk, Laju Pertumbuhan Penduduk, Distribusi Persentase Penduduk, Kepadatan Penduduk, Rasio Jenis Kelamin Penduduk Menurut Kecamatan di Kabupaten Magetan, 2021 .....	79
	<i>Population, Annual Population Growth Rate, Percentage Distribution of Population, Population Density, and Population Gender Ratio by Subdistrict in Magetan Regency, 2021 .....</i>	79
3.1.2	Jumlah Penduduk Menurut Kelompok Umur dan Jenis Kelamin di Kabupaten Magetan, 2021 .....	82
	<i>Number of Population by Age Group and Gender in Magetan Regency, 2021 .....</i>	82
3.1.3	Jumlah Penduduk Menurut Kecamatan dan Jenis Kelamin di Kabupaten Magetan, 2021 .....	83
	<i>Number of Population by Subdistrict and Gender in Magetan Regency, 2021 .....</i>	83
3.1.4	Jumlah Penduduk, Keluarga, dan Rata-rata Anggota Keluarga Akhir Tahun Menurut Kecamatan di Kabupaten Magetan, 2021 .....	84
	<i>End Year Population, Family, and Average Family by Subdistrict in Magetan Regency, 2021 .....</i>	84
3.1.5	Banyaknya Kelahiran dan Kematian Menurut Kecamatan dan Jenis Kelamin di Kabupaten Magetan, 2021 .....	85
	<i>Number of Birth and Death by Subdistrict and Gender Ratio in Magetan Regency, 2021 .....</i>	85
3.1.6	Penduduk Datang dan Pindah Menurut Kecamatan dan Jenis Kelamin di Kabupaten Magetan, 2021 .....	87
	<i>Migration of Population by Subdistrict and Gender Ratio in Magetan Regency, 2021 .....</i>	87

	Halaman Page
3.1.7 Daftar Penerbitan Akta, Kelahiran Rutin dan Kelahiran Dispensasi Menurut Kecamatan di Kabupaten Magetan, 2021 .....	89
<i>List of Certificate, Birth and Special Birth by Subdistrict and in Magetan Regency, 2021 .....</i>	89
<b>3.2 KETENAGAKERJAAN .....</b>	<b>93</b>
<b>EMPLOYMENT .....</b>	<b>93</b>
3.2.1 Jumlah Penduduk Berumur 15 Tahun Keatas Menurut Jenis Kegiatan Selama Seminggu yang Lalu dan Jenis Kelamin di Kabupaten Magetan, 2021 .....	93
<i>Population Aged 15 Years and Over by Type of Activity During The Previous Week and Gender in Magetan Regency, 2021 .....</i>	93
3.2.2 Penduduk Berumur 15 Tahun ke Atas Menurut Pendidikan Tertinggi yang Ditamatkan dan Jenis Kegiatan Selama Seminggu yang Lalu di Kabupaten Magetan, 2021 .....	94
<i>Population 15 Years of Age and Over by Educational Attainment and Type of Activity During the Previous Week in Magetan Regency, 2021 .....</i>	94
3.2.3 Penduduk Berumur 15 Tahun Ke Atas yang Bekerja Selama Seminggu yang Lalu Menurut Status Pekerjaan Utama dan Jenis Kelamin di Kabupaten Magetan, 2021 .....	96
<i>Population 15 Years of Age and Over who Worked During The Previous Week by Main Employment Status and Gender in Magetan Regency, 2021 .....</i>	96
3.2.4 Penduduk Berumur 15 Tahun Ke Atas yang Bekerja Selama Seminggu yang Lalu Menurut Lapangan Pekerjaan Utama dan Jenis Kelamin di Kabupaten Magetan, 2021 .....	97
<i>Population 15 Years of Age and Over who Worked During The Previous Week by Industry and Gender in Magetan Regency, 2021 .....</i>	97

3.2.5	Jumlah Penduduk Berumur 15 Tahun Keatas yang Termasuk Angkatan Kerja Menurut Kelompok Umur dan Jenis Kelamin di Kabupaten Magetan, 2021 .....	98
	<i>Population Aged 15 Years and Over Who Are in Labor Force by Age Group and Gender in Magetan Regency, 2021 .....</i>	98
3.2.6	Jumlah Penduduk Berumur 15 Tahun Keatas yang Bekerja Menurut Kelompok Umur dan Jenis Kelamin di Kabupaten Magetan, 2021 .....	99
	<i>Population Aged 15 Years and Over Who Working by Age Group and Gender in Magetan Regency, 2021 .....</i>	99
3.2.7	Tingkat Partisipasi Angkatan Kerja (TPAK), Tingkat Pengangguran Terbuka (TPT), dan Tingkat Kesempatan Kerja (TKK) Menurut Jenis Kelamin di Kabupaten Magetan, 2021 .....	100
	<i>Work Level Participation Rate, Open Unemployment Rate, and Job Opportunity Rates by Gender in Magetan Regency, 2021 .....</i>	100
3.2.8	Jumlah Pencari Kerja, Penempatan dan Permintaan Kerja Menurut Jenis Kelamin di Kabupaten Magetan, 2021 .....	101
	<i>Number of Job Seekers, Placement and Demand by Gender in Magetan Regency, 2021 .....</i>	101
3.2.9	Jumlah Pencari Kerja Menurut Jenis Kelamin dan Tingkat Pendidikan di Kabupaten Magetan, 2021 .....	102
	<i>Number of Job Seekers by Gender and Education in Magetan Regency, 2021 .....</i>	102
3.2.10	Pencari Kerja Terdaftar, Lowongan Kerja Terdaftar, dan Penempatan/Pemenuhan Tenaga Kerja Menurut Kecamatan dan Jenis Kelamin di Kabupaten Magetan, 2021 .....	103
	<i>Number of Registered Job Applicants, Registered Job Vacancies, and Placement of Workers by Regency/Municipality and Gender in Magetan Regency, 2021 .....</i>	103
3.2.11	Transmigrasi Menurut Jenis Kelamin dan Kecamatan Asal di Kabupaten Magetan, 2021 .....	106
	<i>Number of Transmigrant by Gender and Subdistrict of Origin in Magetan Regency, 2021 .....</i>	106

<b>4.</b>	<b>SOSIAL DAN KESEJAHTERAAN RAKYAT/SOCIAL AND WELFARE .....</b>	<b>107</b>
<b>4.1</b>	<b>PENDIDIKAN .....</b>	<b>123</b>
	<b>EDUCATION .....</b>	<b>123</b>
4.1.1	Jumlah Sekolah, Guru, dan Murid Taman Kanak-Kanak (TK) di Bawah Kementerian Pendidikan dan Kebudayaan Menurut Kecamatan di Kabupaten Magetan, 2020/2021 dan 2021/2022.....	123
	<i>Number of Schools, Teachers, and Pupils in Kindergarten Under The Ministry of Education and Culture by Subdistrict in Magetan Regency, 2020/2021 and 2021/2022.....</i>	123
4.1.2	Jumlah Sekolah, Guru, dan Murid Raudatul Athfal (RA) di Bawah Kementerian Agama Menurut Kecamatan di Kabupaten Magetan, 2019/2020 dan 2020/2021 .....	126
	<i>Number of Schools, Teachers, and Pupils in Raudatul Athfal (RA) Under The Ministry of Religious Affairs by Subdistrict in Magetan Regency, 2019/2020 and 2020/2021 .....</i>	126
4.1.3	Jumlah Sekolah, Guru, dan Murid Sekolah Dasar (SD) di Bawah Kementerian Pendidikan dan Kebudayaan Menurut Kecamatan di Kabupaten Magetan, 2020/2021 dan 2021/2022 .....	127
	<i>Number of Schools, Teachers, and Pupils in Primary Schools Under The Ministry of Education and Culture by Subdistrict in Magetan Regency, 2020/2021 and 2021/2022.....</i>	127
4.1.4	Jumlah Sekolah, Guru, dan Murid Madrasah Ibtidaiyah (MI) di Bawah Kementerian Agama Menurut Kecamatan di Kabupaten Magetan, 2019/2020 dan 2020/2021 .....	130
	<i>Number of Schools, Teachers, and Pupils in Madrasah Ibtidaiyah (MI) Under The Ministry of Religious Affairs by Subdistrict in Magetan Regency, 2019/2020 and 2020/2021 .....</i>	130

4.1.5	Jumlah Sekolah, Guru, dan Murid Sekolah Menengah Pertama (SMP) di Bawah Kementerian Pendidikan dan Kebudayaan Menurut Kecamatan di Kabupaten Magetan, 2020/2021 dan 2021/2022.....	133
	<i>Number of Schools, Teachers, and Pupils in Lower Secondary Schools Under The Ministry of Education and Culture by Subdistrict in Magetan Regency, 2020/2021 and 2021/2022 .....</i>	133
4.1.6	Jumlah Sekolah, Guru, dan Murid Madrasah Tsanawiyah (MTs) di Bawah Kementerian Agama Menurut Kecamatan di Kabupaten Magetan, 2019/2020 dan 2020/2021 .....	136
	<i>Number of Schools, Teachers, and Pupils in Madrasah Tsanawiyah (MTs) Under The Ministry of Religious Affairs by Subdistrict in Magetan Regency, 2019/2020 and 2020/2021 .....</i>	136
4.1.7	Jumlah Sekolah, Guru, dan Murid Sekolah Menengah Atas (SMA) di Bawah Kementerian Pendidikan dan Kebudayaan Menurut Kecamatan di Kabupaten Magetan, 2020/2021 dan 2021/2022.....	139
	<i>Number of Schools, Teachers, and Pupils in Upper Secondary Schools Under The Ministry of Education and Culture by Subdistrict in Magetan Regency, 2020/2021 and 2021/2022.....</i>	139
4.1.8	Jumlah Sekolah, Guru, dan Murid Sekolah Menengah Kejuruan (SMK) di Bawah Kementerian Pendidikan dan Kebudayaan Menurut Kecamatan di Kabupaten Magetan, 2020/2021 dan 2021/2022.....	142
	<i>Number of Schools, Teachers, and Pupils in Vocational Secondary Schools Under The Ministry of Education and Culture by Subdistrict in Magetan Regency, 2020/2021 and 2021/2022 .....</i>	142
4.1.9	Jumlah Sekolah, Guru, dan Murid Madrasah Aliyah (MA) di Bawah Kementerian Agama Menurut Kecamatan di Kabupaten Magetan, 2019/2020 dan 2020/2021 .....	145
	<i>Number of Schools, Teachers, and Pupils in Madrasah Aliyah (MA) Under the Ministry of Religious Affairs by Subdistrict in Magetan Regency, 2019/2020 and 2020/2021 .....</i>	145

	Halaman Page
4.1.10 Jumlah Desa <sup>1</sup> /Kelurahan yang Memiliki Fasilitas Sekolah Menurut Kecamatan dan Tingkat Pendidikan di Kabupaten Magetan, 2015 – 2020 .....	148
<i>Number of Villages<sup>1</sup>/Kelurahan Having Educational Facilities by Subdistrict and Educational Level in Magetan Regency, 2015 – 2020.....</i>	148
4.1.11 Angka Partisipasi Murni (APM) dan Angka Partisipasi Kasar (APK) Menurut Jenjang Pendidikan di Kabupaten Magetan, 2020 dan 2021 .....	153
<i>Net Enrollment Rate and Gross Enrollment Ratio by Educational Level in Magetan Regency, 2020 and 2021 .....</i>	153
4.1.12 Persentase Penduduk Berumur 15 Tahun ke Atas yang Melek Huruf Menurut Kelompok Umur di Kabupaten Magetan, 2021 .....	154
<i>Percentage of Literate People Aged 15 Years and Over by Age Group in Magetan Regency, 2021 .....</i>	154
4.1.13 Persentase Penduduk Berumur 15 Tahun ke Atas Menurut Jenis Kelamin Ijazah Tertinggi yang Dimiliki di Kabupaten Magetan, 2021 .....	155
<i>Percentage of Literate People Aged 15 Years and Over by Gender and Educational Certificate in Magetan Regency, 2021 .....</i>	155
4.1.14 Persentase Penduduk 5 Tahun ke Atas Menurut Jenis Kelamin dan Status Pendidikan di Kabupaten Magetan, 2021 .....	156
<i>Percentage of Population Above 5 Years by Gender and Educational Status in Magetan Regency, 2021 .....</i>	156
<b>4.2 KESEHATAN .....</b>	<b>157</b>
<b>HEALTH.....</b>	<b>157</b>
4.2.1 Jumlah Desa <sup>1</sup> /Kelurahan Yang Memiliki Sarana Kesehatan Menurut Kecamatan di Kabupaten Magetan, 2019 – 2021.....	157
<i>Number of Villages<sup>1</sup>/Kelurahan Having Health Facilities by Subdistrict in Magetan Regency, 2019 – 2021 .....</i>	157

	Halaman Page
4.2.2 Jumlah Tenaga Kesehatan Menurut Kecamatan Menurut Kecamatan di Kabupaten Magetan, 2021 .....	163
<i>Number of Health Personnel by Subdistrict in Magetan Regency, 2021 .....</i>	163
4.2.3 Jumlah Rumah Sakit Umum, Rumah Sakit Khusus, Puskesmas, Klinik Pratama, dan Posyandu Menurut Kecamatan di Kabupaten Magetan, 2020 – 2021 .....	165
<i>Number of General Hospital, Specialized Hospital, Public Health Center, Primary Clinic, and Integrated Health Post by Subdistrict in in Magetan Regency, 2020 – 2021 .....</i>	165
4.2.4 Jumlah Dokter Spesialis, Dokter Umum, dan Dokter Gigi Menurut Sarana Pelayanan Kesehatan di Kabupaten Magetan, 2021 .....	168
<i>Number of Specialist Doctor, Generalist Doctor, and Dentist by Type of Health Facility in Magetan Regency, 2021 .....</i>	168
4.2.5 Jumlah Kasus 10 Penyakit Terbanyak di Kabupaten Magetan, 2020 – 2021 .....	170
<i>Number of Cases of the 10 Most Diseases in Magetan Regency, 2020 – 2021 .....</i>	170
4.2.6 Jumlah Kasus Penyakit Menurut Jenis Penyakit di Kabupaten Magetan, 2021 .....	171
<i>Number of Disease Cases by Type of Disease in Magetan Regency, 2021 .....</i>	171
4.2.7 Jumlah Bayi Lahir, Bayi Berat Badan Lahir Rendah (BBLR), BBLR Dirujuk, dan Bergizi Buruk Menurut Kecamatan di Kabupaten Magetan, 2021 .....	174
<i>Number of Births, Babies with Low Birth Weights (LBW), Treated LBW, and Malnutrition Cases by Subdistrict in Magetan Regency, 2021 .....</i>	174
4.2.8 Jumlah Ibu Hamil, Melakukan Kunjungan K1, Melakukan Kunjungan K4, Kurang Energi Kronis (KEK), dan Mendapat Tablet Zat Besi (Fe) di Kabupaten Magetan, 2011 – 2021 .....	175
<i>Number of Pregnant Women, Those with One Visit and four Visits of Antenatal Care, Chronic Energy Deficiency (CED), and Receiving Iron Supplement in Magetan Regency, 2011 – 2021 .....</i>	175



	Halaman Page
4.2.9 Jumlah Klinik Keluarga Berencana (KKB) dan Pos Pelayanan Keluarga Berencana Desa (PPKBD) Menurut Kecamatan di Kabupaten Magetan, 2020 – 2021 .....	176
<i>Number of Family Planning Clinics and Village Family Planning Service Units by Subdistrict in Magetan Regency, 2020 – 2021 .....</i>	176
4.2.10 Jumlah Remaja Usia 15 – 24 Tahun yang Mendapat Penyuluhan Tentang Kesehatan Reproduksi (Kespro), HIV/AIDS, dan Keluarga Berencana (KB) Menurut Kecamatan di Kabupaten Magetan, 2021 .....	177
<i>Number of Young People Aged 15 – 24 Who Had Counselling on Reproductive Health, HIV/AIDS, and Family Planning by Subdistrict in Magetan Regency, 2021 .....</i>	177
4.2.11 Pencapaian Peserta Program KB Aktif dan Alat Kontrasepsi yang Digunakan Menurut Kecamatan di Kabupaten Magetan, 2021 .....	178
<i>Number of Current User And Currently Methods Family Planning Used by Subdistrict in Magetan Regency, 2021 .....</i>	178
4.2.12 Jumlah Darah yang Disalurkan Menurut Bulan (kantong) di Kabupaten Magetan, 2021 .....	180
<i>Number of Bloods Distributed by Month (Bags) in Magetan Regency, 2021 .....</i>	180
4.2.13 Jumlah Pasien dan Darah yang Diterima Pasien Menurut Bulan di Kabupaten Magetan, 2021 .....	181
<i>Number of Patient and Blood Accepted It by Month in Magetan Regency, 2021 .....</i>	181
4.2.14 Banyaknya Penyumbang Darah Menurut Bulan dan Golongan Darah di Kabupaten Magetan, 2021 .....	182
<i>Number of Donor by Month and Blood Type in Magetan Regency, 2021 .....</i>	182
4.2.15 Penyandang Cacat Menurut Kecamatan dan Jenis Cacat di Kabupaten Magetan, 2021 .....	183
<i>Handicaped Persons by Subdistrict and Its Type in Magetan Regency, 2021 .....</i>	183
<b>4.3 AGAMA DAN SOSIAL LAINNYA .....</b>	<b>185</b>
<b>RELIGION AND OTHER SOCIAL AFFAIRS .....</b>	<b>185</b>

	Halaman Page
4.3.1 Jumlah Penduduk Menurut Kecamatan dan Agama yang Dianut di Kabupaten Magetan, 2021 .....	185
<i>Population by Subdistrict and Religion in Magetan Regency, 2021 .....</i>	185
4.3.2 Jumlah Tempat Peribadatan Menurut Kecamatan di Kabupaten Magetan, 2021 .....	186
<i>Number of Places of Worship by Subdistrict in Magetan Regency, 2021 .....</i>	186
4.3.3 Jumlah Desa <sup>1</sup> /Kelurahan yang Mengalami Bencana Alam <sup>2</sup> Menurut Kecamatan di Kabupaten Magetan, 2019 – 2021 .....	187
<i>Number of Villages<sup>1</sup>/Kelurahan that Had Natural Disaster<sup>2</sup> by Subdistrict in Magetan Regency, 2019 – 2021 .....</i>	187
4.3.4 Jumlah Kejadian Bencana Alam Menurut Kecamatan di Kabupaten Magetan, 2021 .....	190
<i>Number of Natural Disaster Events by Subdistrict in Magetan Regency, 2021 .....</i>	190
4.3.5 Jumlah Korban yang Diakibatkan Bencana Alam Menurut Kecamatan di Kabupaten Magetan, 2021 .....	192
<i>Number of Victims Due to Natural Disaster by Subdistrict in Magetan Regency, 2021 .....</i>	192
4.3.6 Jumlah Kerusakan Rumah yang Diakibatkan Bencana Alam Menurut Kecamatan di Kabupaten Magetan, 2020 dan 2021 .....	200
<i>Number of Damaged Houses Due to Natural Disaster by Subdistrict in Magetan Regency, 2020 and 2021 .....</i>	200
4.3.7 Jumlah Kejahatan yang Dilaporkan, Risiko Penduduk Terjadi Tindak Pidana per 100.000 Penduduk, Persentase Penyelesaian Tindak Pidana, dan Selang Waktu Terjadinya Tindak Pidana Menurut Kepolisian Resort di Kabupaten Magetan, 2019 – 2021 .....	202
<i>Crime Total, Crime Rate per 100,000 Population, Percentage of Crime Clearance, and Time Interval of Crime Occurance by Departmental (Resort) Police Office in Magetan Regency, 2019 – 2021 .....</i>	202

	Halaman Page
4.3.8 Banyaknya Kecelakaan Lalu Lintas Menurut Bulan di Kabupaten Magetan, 2021 .....	206
<i>Monthly Number of Traffic Accident in Magetan Regency, 2021 .....</i>	206
4.3.9 Perkara dan Terdakwa Menurut Bulan dan Jenis Perkara di Kabupaten Magetan, 2021 .....	207
<i>Number of Cases and The Accused by Type of Month and Cases in Magetan Regency, 2021 .....</i>	207
4.3.10 Perkara Pidana dan Perdata yang Masuk dan Diputuskan di Kabupaten Magetan, 2021 .....	209
<i>Criminal and Civil Cases Received and Sentenced in Magetan Regency, 2021 .....</i>	209
4.3.11 Sikap Terdakwa Menurut Jenisnya di Kabupaten Magetan, 2021 .....	211
<i>State of Acceptance by the Accused in Magetan Regency, 2021 .....</i>	211
4.3.12 Banyaknya Surat Keputusan Menurut Kecamatan dan Sertifikat di Kabupaten Magetan, 2021 .....	212
<i>Number of Licences by Subdistrict and Certificate in Magetan Regency, 2021 .....</i>	212
4.3.13 Penerbitan Sertifikat Proyek Operasi Nasional Agraria (Prona) dan UKM di Kabupaten Magetan, 2016 – 2021 .....	214
<i>Certificate Publication of Agrarian National Operations Project (Prona) and UKM in Magetan Regency, 2016 – 2021 .....</i>	214
4.3.14 Jumlah Pejabat Pembuat Akta Tanah (PPAT) dan PPAT Sementara di Kabupaten Magetan, 2018 – 2021 .....	215
<i>Land Titles Register (PPAT) and Interim PPAT in Magetan Regency, 2018 – 2021 .....</i>	215
4.3.15 Penerbitan Sertifikat Pendaftaran Tanah Sistematis Lengkap (PTSL) dan UKM di Kabupaten Magetan, 2019 – 2021 .....	216
<i>Publication Certificate of Complete Systematic Land Registration (PTSL) and UKM in Magetan Regency, 2019 – 2021 .....</i>	216

	Halaman Page
4.3.16 Nikah, Talak dan Cerai Menurut Kecamatan di Kabupaten Magetan, 2019 – 2021 .....	217
<i>Number of Marriages and Divorces by Subdistrict in Magetan Regency, 2019 – 2021 .....</i>	217
4.3.17 Jumlah Perceraian Menurut Faktor dan Bulan di Kabupaten Magetan, 2021 .....	219
<i>Number of Divorces by Factors and Month in Magetan Regency, 2021 .....</i>	219
4.3.18 Jumlah Penerima Bantuan (kepala keluarga) dan Anggaran Bantuan Sosial Pangan Menurut Kecamatan di Kabupaten Magetan, 2021 .....	222
<i>Number of Aid Recipients (head of household) and Food Social Assistance Budget by Subdistrict in Magetan Regency, 2021 .....</i>	222
4.3.19 Jumlah Anggota Perpustakaan Umum Menurut Bulan di Kabupaten Magetan, 2019 – 2021 .....	223
<i>Number of Public Library Members by Monthly in Magetan Regency, 2019 – 2021 .....</i>	223
4.3.20 Jumlah Pengunjung Perpustakaan Umum Menurut Bulan di Kabupaten Magetan, 2019 – 2021 .....	227
<i>Number of Visitors at Public Library by Monthly in Magetan Regency, 2019 – 2021 .....</i>	227
4.3.21 Jumlah Peminjam Buku Perpustakaan Umum Menurut Bulan di Kabupaten Magetan, 2019 – 2021 .....	231
<i>Number of Book borrowers at Public Library by Monthly in Magetan Regency, 2019 – 2021 .....</i>	231
4.3.22 Jumlah Peminjam Buku Perpustakaan Keliling Menurut Bulan di Kabupaten Magetan, 2019 – 2021 .....	236
<i>Number of Book Borrowers at Mobile Library by Monthly in Magetan Regency, 2019 – 2021 .....</i>	236
4.3.23 Daftar Buku yang Dipinjam di Perpustakaan Umum Menurut Bulan dan Klasifikasi di Kabupaten Magetan, 2017 – 2021 .....	241
<i>List of Borrowed Books at at Public Library by Visitors and Monthly in Magetan Regency, 2017 – 2021 .....</i>	241

	Halaman Page
4.3.24 Daftar Buku yang Dipinjam di Perpustakaan Keliling Menurut Bulan dan Klasifikasi di Kabupaten Magetan, 2017 – 2021 .....	242
<i>List of Borrowed Books at at Mobile Library by Visitors and Monthly in Magetan Regency, 2017 – 2021 .....</i>	242
<b>4.4 KEMISKINAN .....</b>	<b>243</b>
<b>POVERTY .....</b>	<b>243</b>
4.4.1 Garis Kemiskinan, Jumlah, dan Persentase Penduduk Miskin di Kabupaten Magetan, 2013 – 2021 .....	243
<i>Poverty Line, Number, and Percentage of Poor People in Magetan Regency, 2013 – 2021 .....</i>	243
4.4.2 Indeks Kedalaman Kemiskinan dan Indeks Keparahan Kemiskinan di Kabupaten Magetan, 2013 – 2021 .....	244
<i>Poverty Gap Index and Poverty Severity Index in Magetan Regency, 2013 – 2021 .....</i>	244
<b>5. PERTANIAN, KEHUTANAN, PETERNAKAN, DAN PERIKANAN/ AGRICULTURE, FORESTRY, LIVESTOCK, AND FISHERY .....</b>	<b>245</b>
<b>5.1 HORTIKULTURA .....</b>	<b>263</b>
<b>HORTICULTURE.....</b>	<b>263</b>
5.1.1 Luas Panen Tanaman Sayuran Menurut Kecamatan dan Jenis Tanaman di Kabupaten Magetan (ha), 2020 dan 2021 .....	263
<i>Harvested Area of Vegetables by Subdistrict and Kind of Plant in Magetan Regency (ha), 2020 and 2021 .....</i>	263
5.1.2 Produksi Tanaman Sayuran Menurut Kecamatan dan Jenis Tanaman di Kabupaten Magetan (ton), 2020 dan 2021 .....	266
<i>Production of Vegetables by Subdistrict and Kind of Plant in Magetan Regency (ton), 2020 and 2021.....</i>	266

5.1.3	Luas Panen Tanaman Sayuran dan Buah-buahan Semusim Menurut Jenis Tanaman di Kabupaten Magetan (ha), 2018 – 2021 .....	269
	<i>Harvested Area of Seasonal Vegetables and Fruits by Kind of Plant in Magetan Regency (ha), 2018 – 2021 .....</i>	269
5.1.4	Produksi Tanaman Sayuran dan Buah-buahan Semusim Menurut Jenis Tanaman di Kabupaten Magetan (ton), 2018 – 2021 .....	270
	<i>Production of Seasonal Vegetables and Fruits by Kind of Plant in Magetan Regency (ha), 2018 – 2021 .....</i>	270
5.1.5	Luas Panen Tanaman Biofarmaka Menurut Kecamatan dan Jenis Tanaman di Kabupaten Magetan (m <sup>2</sup> ), 2020 dan 2021 .....	271
	<i>Harvested Area of Medicinal Plants by Subdistrict and Kind of Plant in Magetan Regency (m<sup>2</sup>), 2020 and 2021 .....</i>	271
5.1.6	Produksi Tanaman Biofarmaka Menurut Kecamatan dan Jenis Tanaman di Kabupaten Magetan (kg), 2020 and 2021 .....	273
	<i>Production of Medicinal Plants by Subdistrict and Kind of Plant in Magetan Regency (kg), 2020 and 2021 .....</i>	273
5.1.7	Luas Panen Tanaman Biofarmaka Menurut Jenis Tanaman di Kabupaten Magetan (m <sup>2</sup> ), 2018 – 2021 .....	275
	<i>Harvested Area of Medicinal Plants by Kind of Plant in Magetan Regency (m<sup>2</sup>), 2018 – 2021 .....</i>	275
5.1.8	Produksi Tanaman Biofarmaka Menurut Jenis Tanaman di Kabupaten Magetan (kg), 2018 – 2021 .....	276
	<i>Production of Medicinal Plants by Kind of Plant in Magetan Regency (kg), 2018 – 2021 .....</i>	276
5.1.9	Luas Panen Tanaman Hias Menurut Kecamatan dan Jenis Tanaman di Kabupaten Magetan (m <sup>2</sup> ), 2020 and 2021 .....	277
	<i>Harvested Area of Ornamental Plants by Subdistrict and Kind of Plant in Magetan Regency (m<sup>2</sup>), 2020 and 2021 .....</i>	277
5.1.10	Produksi Tanaman Hias Menurut Kecamatan dan Jenis Tanaman di Kabupaten Magetan (tangkai), 2020 and 2021 .....	279
	<i>Production of Ornamental Plants by Subdistrict and Kind of Plant in Magetan Regency (stalks), 2020 and 2021 .....</i>	279

	Halaman Page
5.1.11 Luas Panen Tanaman Hias Menurut Jenis Tanaman di Kabupaten Magetan (m <sup>2</sup> ), 2018 – 2021 .....	281
<i>Harvested Area of Ornamental Plants by Kind of Plant in Magetan Regency (m<sup>2</sup>), 2018 – 2021 .....</i>	281
5.1.12 Produksi Tanaman Hias Menurut Jenis Tanaman di Kabupaten Magetan (tangkai), 2018 – 2021 .....	282
<i>Production of Ornamental Plants by Kind of Plant n Magetan Regency (stalks), 2018 – 2021 .....</i>	282
5.1.13 Produksi Buah-buahan Menurut Kecamatan dan Jenis Tanaman di Kabupaten Magetan (ton), 2020 and 2021 .....	283
<i>Production of Fruits by Subdistrict and Kind of Plant in Magetan Regency (ton), 2020 and 2021 .....</i>	283
5.1.14 Produksi Buah–Buahan dan Sayuran Tahunan Menurut Jenis Tanaman (ton) di Kabupaten Magetan, 2018 – 2021 .....	286
<i>Production of Annual Fruits and Vegetables by Kind of Plant in Magetan Regency (ton), 2018 – 2021 .....</i>	286
5.1.1 Luas Panen Tanaman Sayuran Lainnya Menurut Kecamatan dan Jenis Tanaman di Kabupaten Magetan (ha), 2021 .....	287
<i>Harvested Area of Other Vegetables by Subdistrict and Kind of Plant in Magetan Regency (ha), 2021 .....</i>	287
<b>5.2 PERKEBUNAN.....</b>	<b>290</b>
<b>ESTATE CROPS .....</b>	<b>290</b>
5.2.1 Luas Areal Tanaman Perkebunan Menurut Kecamatan dan Jenis Tanaman di Kabupaten Magetan (ha), 2020 dan 2021 .....	290
<i>Planted Area of Estate Crops by Subdistrict and Type of Crops in Magetan Regency (ha), 2020 and 2021 .....</i>	290
5.2.2 Produksi Perkebunan Menurut Kecamatan dan Jenis Tanaman di Kabupaten Magetan (ton), 2020 dan 2021 .....	294
<i>Production of Estate by Subdistrict and Kind of Plant in Magetan Regency (ton), 2020 and 2021 .....</i>	294

	Halaman Page
5.2.3 Luas Panen dan Produksi Tanaman Perkebunan Rakyat Menurut Jenis Tanaman di Kabupaten Magetan, 2021 .....	298
<i>Harvested Area and Production of Farm Non Food Crops by Kind of Plant in Magetan Regency, 2021 .....</i>	298
5.2.4 Luas Panen dan Produksi Tanaman Perkebunan Rakyat Lainnya Menurut Kecamatan di Kabupaten Magetan, 2021 .....	300
<i>Harvested Area and Production of Other Farm Non Food Crops by Subdistrict of Crops in Magetan Regency, 2021 .....</i>	300
<b>5.3 TANAMAN PANGAN .....</b>	<b>302</b>
<b>FOOD CROPS .....</b>	<b>302</b>
5.3.1 Luas Panen, Produksi, dan Produktivitas Padi Menurut Kecamatan di Kabupaten Magetan, 2021 .....	302
<i>Harvested Area, Production, and Productivity of Paddy by Subdistrict in Magetan Regency, 2021 .....</i>	302
5.3.2 Luas Panen Padi Sawah dan Padi Ladang Menurut Kecamatan di Kabupaten Magetan (hektar), 2021 .....	303
<i>Harvested Area of Wetland and Dryland Paddy by Subdistrict in Magetan Regency (hectare), 2021 .....</i>	303
5.3.3 Luas Panen Jagung, Kedelai, Kacang Tanah, Kacang Hijau, Ubi Kayu, Ubi Jalar Menurut Kecamatan di Kabupaten Magetan (hektar), 2020 dan 2021 .....	304
<i>Harvested Area of Maize, Soybean, Peanut, Mungbean, Cassava, and Sweet Potato by Subdistrict in Magetan Regency (hectare), 2020 and 2021 .....</i>	304
5.3.4 Produksi Jagung, Kedelai, Kacang Tanah, Kacang Hijau, Ubi Kayu, Ubi Jalar Menurut Kecamatan di Kabupaten Magetan (hektar), 2020 dan 2021 .....	307
<i>Production of Maize, Soybean, Peanut, Mungbean, Cassava, and Sweet Potato by Subdistrict in Magetan Regency (hectare), 2020 and 2021 .....</i>	307



	Halaman Page
5.3.5 Luas Panen, Produksi dan Rata-rata Produksi Tanaman Pangan Menurut Jenis Tanaman di Kabupaten Magetan, 2021 .....	310
<i>Harvested Area, Production, and Productivity of Food Crops by Kind of Plants in Magetan Regency, 2021.....</i>	310
5.3.6 Luas Lahan Kritis Menurut Kecamatan di Kabupaten Magetan (hektar), 2021 .....	311
<i>Area of Critical Land by Subdistrict in Magetan Regency (hectare), 2021 .....</i>	311
<b>5.4 PETERNAKAN.....</b>	<b>312</b>
<b>LIVESTOCK .....</b>	<b>312</b>
5.4.1 Populasi Ternak Menurut Kecamatan dan Jenis Ternak di Kabupaten Magetan (ekor), 2020 dan 2021.....	312
<i>Livestock Population by Subdistrict and Kind of Livestock in Magetan Regency (heads), 2020 and 2021 .....</i>	312
5.4.2 Populasi Unggas Menurut Kecamatan dan Jenis Unggas di Kabupaten Magetan (ekor), 2020 dan 2021.....	315
<i>Poultry Population by Subdistrict and Kind of Poultry in Magetan Regency (heads), 2020 and 2021 .....</i>	315
5.4.3 Produksi Daging Ternak Menurut Kecamatan dan Jenis Ternak di Kabupaten Magetan (kg), 2020 dan 2021.....	317
<i>Meat Production by Subdistrict and Kind of Livestock in Magetan Regency (kg), 2020 and 2021.....</i>	317
5.4.4 Produksi Daging Unggas Menurut Kecamatan dan Jenis Unggas di Kabupaten Magetan (kg), 2020 dan 2021.....	320
<i>Poultry Meat Production by Subdistrict and Kind of Poultry in Magetan Regency (kg), 2020 and 2021 .....</i>	320
5.4.5 Produksi Telur Unggas dan Susu Sapi Menurut Kecamatan di Kabupaten Magetan (ton), 2020 dan 2021.....	322
<i>Production of Poultry Eggs and Cow Milk by Subdistrict in Magetan Regency (ton), 2020 and 2021.....</i>	322

	Halaman Page	
5.4.6	Produksi Daging Menurut Jenis Ternak di Kabupaten Magetan (kg), 2021 .....	324
	<i>Production of Meats by Kind of Livestock in Magetan Regency (kg), 2021 .....</i>	324
5.4.7	Jumlah Ternak yang Dipotong Menurut Jenis Ternak dan Tempat Pemotongan di Kabupaten Magetan, 2021 .....	325
	<i>Livestock Slaughtered by Kind of Livestock and Slaughterhouse in Magetan Regency, 2021 .....</i>	325
5.4.8	Pengiriman Ternak Besar dan Kecil Keluar Magetan, 2018 – 2021 .....	326
	<i>Number of Big and Small Livestocks Shipped Out of Magetan, 2018 – 2021 .....</i>	326
<b>5.5</b>	<b>PERIKANAN .....</b>	<b>327</b>
	<b>FISHERY .....</b>	<b>327</b>
5.5.1	Produksi dan Nilai Produksi Perikanan Tangkap Menurut Kecamatan dan Jenis Penangkapan di Kabupaten Magetan, 2021 .....	327
	<i>Production and Production Value of Fish Capture by Subdistrict and Type of Captures in Magetan Regency, 2021 .....</i>	327
5.5.2	Produksi dan Nilai Produksi Perikanan Tangkap di Perairan Umum Menurut Kecamatan dan Lokasi di Kabupaten Magetan, 2021 .....	329
	<i>Production and Production Value of Inland Open Water Capture Fisheries by Subdistrict and Location in Magetan Regency, 2021 .....</i>	329
5.5.3	Produksi dan Nilai Produksi Perikanan Budidaya Menurut Kecamatan dan Jenis Budidaya di Kabupaten Magetan, 2021 .....	332
	<i>Production and Production Value of Aquaculture by Subdistrict and Type of Culture in Magetan Regency, 2021 .....</i>	332

	Halaman Page
5.5.4	Produksi Ikan di Perairan Umum Menurut Kecamatan di Kabupaten Magetan (kuintal), 2021 ..... 339
	<i>Production of Fish in Inland Open Water by Subdistrict in Magetan Regency (quintal), 2021</i> ..... 339
5.5.5	Jumlah Rumah Tangga Perikanan Tangkap Menurut Kecamatan dan Subsektor di Kabupaten Magetan, 2020 – 2021 ..... 341
	<i>Number of Fish Capture Households by Subdistrict and Subsector in Magetan Regency, 2020 – 2021</i> ..... 341
5.5.6	Jumlah Rumah Tangga Perikanan Budidaya Menurut Kecamatan dan Subsektor di Kabupaten Magetan, 2020 – 2021 ..... 343
	<i>Number of Aqua Culture Households by Subdistrict and Subsector in Magetan Regency, 2020 – 2021</i> ..... 343
5.5.7	Banyaknya Kolam, Pemilik, Luas Areal dan Produksi Ikan Kolam Menurut Kecamatan di Kabupaten Magetan, 2020 – 2021 ..... 346
	<i>Number of Ponds, Possesors, Areas and Production of Fresh Water Pond Fishery by Subdistrict in Magetan Regency, 2020 – 2021</i> ..... 346
<b>5.6</b>	<b>KEHUTANAN ..... 349</b>
	<b>FORESTRY ..... 349</b>
5.6.1	Luas Kawasan Hutan Menurut Kecamatan di Kabupaten Magetan (ha), 2021 ..... 349
	<i>Extent of Forest Area by Subdistrict in Magetan Regency (ha), 2021</i> ..... 349
5.6.2	Produksi Kayu Hutan Menurut Jenis Produksi di Kabupaten Magetan (m <sup>3</sup> ), 2010 – 2021 ..... 351
	<i>Timber Production by Type of Product in Magetan Regency (m<sup>3</sup>), 2010 – 2021</i> ..... 351
<b>6.</b>	<b>INDUSTRI, PERTAMBANGAN, DAN ENERGI/INDUSTRY, MINING, AND ENERGY ..... 353</b>
6.1	Daya Terpasang, Produksi, dan Distribusi Listrik PT. PLN (Persero)

	Halaman Page
pada Cabang/Ranting PLN Menurut Kecamatan di Kabupaten Magetan, 2021 .....	363
<i>Installed Electricity Power, Production, and Distribution of PT. PLN (Persero) at PLN Branch by Subdistrict in Magetan Regency, 2021 .....</i>	<i>363</i>
6.2 Jumlah Pelanggan Listrik Menurut Kecamatan di Kabupaten Magetan, 2017 – 2021 .....	364
<i>Number of Electricity Customers by Subdistrict in Magetan Regency, 2017 – 2021 .....</i>	<i>364</i>
6.3 Jumlah Pelanggan Listrik Menurut Kelompok dan Kecamatan di Kabupaten Magetan, 2020 – 2021 .....	365
<i>Number of Registered Electricity Costumers by Its Classification and Subdistrict in Magetan Regency, 2020 – 2021 .....</i>	<i>365</i>
6.4 Jumlah Pelanggan dan Air yang Disalurkan Menurut Kecamatan di Kabupaten Magetan, 2021 .....	368
<i>Number of Customers and Distributed Water by Subdistrict in Magetan Regency, 2021 .....</i>	<i>368</i>
6.5 Pelanggan Air Minum Menurut Kategori Air yang Disalurkan dan Nilai di Kabupaten Magetan, 2021 .....	369
<i>Consumers, Consumption and Value of Water Supply in Magetan Regency, 2021 .....</i>	<i>369</i>
6.6 Pelanggan Air Minum Menurut Kategori dan Kecamatan di Kabupaten Magetan, 2020 – 2021 .....	370
<i>Number of Customers and Distributed Water by Subdistrict in Magetan Regency, 2020 – 2021 .....</i>	<i>370</i>
6.7 Jumlah Perusahaan Tenaga Kerja, dan Nilai Produksi Menurut Jenis Industri di Kabupaten Magetan, 2021 .....	373
<i>Number of Establishment, Employees and Value of Production by Industrial Classification in Magetan Regency, 2021 .....</i>	<i>373</i>
6.8 Jumlah Perusahaan Industri Menurut Kecamatan di Kabupaten Magetan, 2020 – 2021 .....	377
<i>Number of Establishment of Industry by Subdistrict in Magetan Regency, 2020 – 2021 .....</i>	<i>377</i>
<b>7. PARIWISATA/TOURISM .....</b>	<b>381</b>

7.1	Jumlah Rumah Makan/Restoran Menurut Kecamatan di Kabupaten Magetan, 2017 – 2021 .....	391
	<i>Number of Restaurants by Subdistrict in Magetan Regency, 2017 – 2021</i> .....	391
7.2	Jumlah Hotel dan Akomodasi Lainnya Menurut Kecamatan di Kabupaten Magetan, 2020 – 2021 .....	392
	<i>Number of Hotel and Other Accomodations by Subdistrict in Magetan Regency, 2020 – 2021</i> .....	392
7.3	Jumlah Pengunjung Wisata Menurut Bulan di Kabupaten Magetan, 2021 .....	394
	<i>Number of Visitors of Resort Place by Month in Magetan Regency, 2021</i> .....	394
<b>8.</b>	<b>TRANSPORTASI DAN KOMUNIKASI/TRANSPORTATION AND COMMUNICATION</b> .....	<b>397</b>
<b>8.1</b>	<b>TRANSPORTASI</b> .....	<b>407</b>
	<b>TRANSPORTATION</b> .....	<b>407</b>
8.1.1	Panjang Jalan Menurut Tingkat Kewenangan Pemerintahan di Kabupaten Magetan (km), 2019 – 2021 .....	407
	<i>Length of Roads by Level of Government Authority in Magetan Regency (km), 2019 – 2021</i> .....	407
8.1.2	Panjang Jalan Menurut Jenis Permukaan Jalan di Kabupaten Magetan (km), 2019 – 2021 .....	408
	<i>Length of Roads by Type of Road Surface in Magetan Regency (km), 2019 – 2021</i> .....	408
8.1.3	Panjang Jalan Menurut Kondisi Jalan di Kabupaten Magetan (km), 2019 – 2021 .....	409
	<i>Length of Roads by Condition of Roads in Magetan Regency (km), 2019 – 2021</i> .....	409
8.1.4	Jumlah Kendaraan Bermotor Menurut Jenis Kendaraan di Kabupaten Magetan (unit), 2018 – 2021 .....	410

	<i>Number of Registered Motor Vehicles by Type of Motor Vehicles in Magetan Regency (units), 2018 – 2021 .....</i>	410
<b>8.2</b>	<b>KOMUNIKASI.....</b>	<b>411</b>
	<b>COMMUNICATION .....</b>	<b>411</b>
8.2.1	Jumlah Kantor Pos Pembantu Menurut Kecamatan di Kabupaten Magetan, 2017 – 2021 .....	411
	<i>Number of Post Offices Subsidiaries by Subdistrict in Magetan Regency, 2017 – 2021 .....</i>	411
<b>9.</b>	<b>PERBANKAN, KOPERASI, DAN HARGA-HARGA/BANKING, COOPERATIVE, AND PRICES .....</b>	<b>413</b>
9.1	Jumlah Koperasi Aktif Menurut Kecamatan di Kabupaten Magetan, 2017 – 2021 .....	421
	<i>Number of Active Cooperative by Subdistrict in Magetan Regency, 2017 – 2021.....</i>	421
9.2	Jumlah Koperasi Menurut Jenis Koperasi dan Kecamatan di Kabupaten Magetan, 2021 .....	422
	<i>Number of Cooperative by Kind of Cooperative and Subdistrict in Magetan Regency, 2021 .....</i>	422
9.3	Koperasi Menurut Golongan Fungsional dan Kecamatan di Kabupaten Magetan, 2021 .....	423
	<i>Number of Cooperatives by Function Class and Subdistrict in Magetan Regency, 2021 .....</i>	423
9.4	Koperasi Non KUD Menurut Jenis dan Kecamatan di Kabupaten Magetan, 2021 .....	424
	<i>Number of Non Village Unit Cooperatives (VUC) by Types and Subdistrict in Magetan Regency, 2021.....</i>	424
9.5	Koperasi Menurut Tingkat dan Kecamatan di Kabupaten Magetan, 2021 .....	426
	<i>Number of Cooperatives by Function Class and Subdistrict in Magetan Regency, 2021 .....</i>	426
9.6	Karyawan dan Anggota Koperasi Menurut Kecamatan di Kabupaten Magetan, 2021 .....	428

	Halaman Page
	<i>Number of Stafs and Members of Cooperative by Subdistrict in Magetan Regency, 2021</i> ..... 428
9.7	Koperasi Menurut Kelompok di Kabupaten Magetan, 2021 ..... 431 <i>Cooperative by Types in Magetan Regency, 2021</i> ..... 431
9.8	Indeks Harga Konsumen per Bulan Menurut Kelompok Pengeluaran (2018=100) di Kota Madiun, 2021 ..... 433 <i>Consumer Price Index per Month by Expenditure Group (2018=100) in Madiun Municipality, 2021</i> ..... 433
9.9	Laju Inflasi Bulanan Menurut Kelompok Pengeluaran (2018=100) di Kota Madiun, 2021 ..... 437 <i>Monthly Inflation Rate by Expenditure Group (2018=100) in Madiun Municipality, 2021</i> ..... 437
<b>10.</b>	<b>PENGELUARAN PENDUDUK/POPULATION EXPENDITURE</b> ..... <b>441</b>
10.1	Rata-rata Pengeluaran per Kapita Sebulan Menurut Kelompok Komoditas (rupiah) di Kabupaten Magetan, 2020 dan 2021 ..... 449 <i>Monthly Average Expenditure per Capita by Commodity Group (rupiahs) in Magetan Regency, 2020 and 2021</i> ..... 449
10.2	Persentase Pengeluaran per Kapita Sebulan Menurut Kelompok Komoditas di Kabupaten Magetan, 2020 dan 2021 ..... 450 <i>Percentage of Monthly Expenditure per Capita by Commodity Group in Magetan Regency, 2020 and 2021</i> ..... 450
10.3	Persentase Penduduk Menurut Golongan Pengeluaran Per Kapita Sebulan di Kabupaten Magetan, 2021 ..... 451 <i>Percentage of Population by Class of Monthly Expenditure per Capita in Magetan Regency, 2021</i> ..... 451
<b>11.</b>	<b>PERDAGANGAN/TRADE</b> ..... <b>453</b>

11.1	Jumlah Sarana Perdagangan Menurut Jenisnya di Kabupaten Magetan, 2017 – 2021 .....	461
	<i>Number of Trading Facilities by Type of Facility in Magetan Regency, 2017 – 2021.....</i>	461
11.2	Kepemilikan Nomor Induk Berusaha (NIB) Menurut Kecamatan di Kabupaten Magetan, 2021 .....	462
	<i>Number of Ownership Business Identification Number by Subdistrict in Magetan Regency, 2021.....</i>	462
11.3	Penyelenggaraan Wajib Daftar Perusahaan (UU. No.3/1982) Menurut Bentuk Perusahaan dan Kecamatan di Kabupaten Magetan, 2021 .....	463
	<i>Arrangement of Registration by Type of Establishment and Subdistrict in Magetan Regency, 2021.....</i>	463
11.4	Wajib Ulang dan UTTP yang Ditera Ulang di Kabupaten Magetan, 2021 .....	465
	<i>Counterweight Reguaged in Magetan Regency, 2021.....</i>	465
<b>12.</b>	<b>SISTEM NERACA REGIONAL/SYSTEM OF REGIONAL ACCOUNTS .....</b>	<b>467</b>
12.1.	Produk Domestik Regional Bruto Atas Dasar Harga Berlaku Menurut Lapangan Usaha di Kabupaten Magetan (juta rupiah), 2017 – 2021 .....	477
	<i>Gross Regional Domestic Product at Current Market Prices by Industry in Magetan Regency (million rupiahs), 2017 – 2021 .....</i>	477
12.2	Produk Domestik Regional Bruto Atas Dasar Harga Konstan 2010 Menurut Lapangan Usaha di Kabupaten Magetan (juta rupiah), 2017 – 2021 .....	479
	<i>Gross Regional Domestic Product at 2010 Constant Market Prices by Industry in Magetan Regency (million rupiahs), 2017 – 2021 .....</i>	479
12.3	Distribusi Persentase Produk Domestik Regional Bruto Atas Dasar Harga Berlaku Menurut Lapangan Usaha di Kabupaten Magetan,	





## DAFTAR GAMBAR/LIST OF FIGURES

		Halaman Page
1.1	Luas Daerah Menurut Kecamatan di Kabupaten Magetan (%), 2021 .....	9
	<i>Area of Subdistrict in Magetan Regency (%), 2021 .....</i>	9
1.2	Banyaknya Lokasi Penakar Hujan Menurut Kecamatan di Kabupaten Magetan, 2021 .....	10
	<i>Number of Rain Gauge Location By Subdistrict in Magetan Regency, 2021 .....</i>	10
2.1	Persentase ASN Menurut Kepangkatan di Kabupaten Magetan, 2021 .....	25
	<i>Percentage of ASN by Occupation in Magetan Regency, 2021 .....</i>	25
2.2	Persentase Realisasi Penerimaan Pajak Bumi dan Bangunan (PBB) Kabupaten Magetan Menurut Klasifikasi, 2021 .....	26
	<i>Percentage of Realization of Magetan Regency Land and Building Taxes Revenues by Classification, 2021 .....</i>	26
3.1	Jumlah Penduduk Menurut Kecamatan di Kabupaten Magetan, 2021 .....	77
	<i>Number of Population by Subdistrict in Magetan Regency, 2021.....</i>	77
3.2	Persentase Penduduk Berumur 15 Tahun Ke Atas yang Bekerja Selama Seminggu yang Lalu Menurut Status Pekerjaan Utama di Kabupaten Magetan, 2021 .....	78
	<i>Percentage of Population 15 Years of Age and Over who Worked During The Previous Week by Main Employment Status in Magetan Regency, 2021 .....</i>	78
4.1	Jumlah Tenaga Kesehatan di Kabupaten Magetan, 2021 .....	121
	<i>Number of Health Personal in Magetan Regency, 2021 .....</i>	121
4.2	Jumlah Anggota Perpustakaan Umum Menurut Bulan di Kabupaten Magetan, 2019 – 2021 .....	122
	<i>Number of Public Library Members by Monthly in Magetan Regency, 2019 – 2021 .....</i>	121

	Halaman Page	
5.1	Produksi Buah-buahan Terbanyak di Kabupaten Magetan (Kuintal), 2021 ..... 259	259
	<i>The Highest Production of Fruit in Magetan Regency (quintal), 2021 ....</i>	259
5.2	Produksi Daging Ternak Menurut Jenis Ternak di Kabupaten Magetan (kg), 2021 ..... 260	260
	<i>Meat Production by Kind of Livestock in Magetan Regency (kg), 2021 .....</i>	260
6.1	Jumlah Pelanggan Listrik di Kabupaten Magetan, 2016 – 2021..... 359	359
	<i>Number of Electricity Customers in Magetan Regency, 2016 – 2021.....</i>	359
6.2	Jumlah Perusahaan Industri di Kabupaten Magetan, 2021 ..... 360	360
	<i>Number of Establishment of Industry in Magetan Regency, 2021 .....</i>	360
7.1	Jumlah Rumah Makan/Restoran di Kabupaten Magetan, 2016 – 2021 ..... 387	387
	<i>Number of Restaurants in Magetan Regency, 2016 – 2021.....</i>	387
7.2	Jumlah Pengunjung Wisata di Kabupaten Magetan, 2021 ..... 388	388
	<i>Number of Visitors of Resort Place in Magetan Regency, 2021 .....</i>	388
8.1	Persentase panjang Jalan Menurut Kondisi Jalan di Kabupaten Magetan (km), 2021 ..... 403	403
	<i>Percentage of Roads Length by Condition of Roads in Magetan Regency (km), 2021.....</i>	403
8.2	Jumlah Kantor Pos Pembantu Menurut Kecamatan di Kabupaten Magetan, 2021 ..... 404	404
	<i>Number of Post Offices Subsidiaries by Subdistrict in Magetan Regency, 2021 .....</i>	404
9.1	Jumlah Koperasi Aktif Menurut Kecamatan di Kabupaten Magetan, 2021 ..... 417	417
	<i>Number of Active Cooperative by Subdistrict in Magetan Regency, 2021.....</i>	417
9.2	Persentase Koperasi Menurut Jenis Koperasi di Kabupaten Magetan, 2021 ..... 418	418

	<i>Percentage of Cooperative by Kind of Cooperative in Magetan Regency, 2021</i> .....	418
10.1	Rata-rata Pengeluaran per Kapita Sebulan Menurut Kelompok (rupiah) di Kabupaten Magetan, 2019 – 2021 .....	437
	<i>Monthly Average Expenditure per Capita by Group (rupiahs) in Magetan Regency, 2019 – 2021</i> .....	437
10.2	Persentase Pengeluaran per Kapita Sebulan Menurut Kelompok di Kabupaten Magetan, 2021 .....	438
	<i>Percentage of Monthly Expenditure per Capita by Group in Magetan Regency, 2021</i> .....	438
11.1	Jumlah Sarana Perdagangan Menurut Jenisnya di Kabupaten Magetan, 2021 .....	449
	<i>Number of Trading Facilities by Type of Facility in Magetan Regency, 2021</i> .....	449
11.2	Kepemilikan Surat Ijin Usaha Perdagangan (SIUP) Perorangan dan Non Perorangan di Kabupaten Magetan, 2021 .....	450
	<i>Number of Establishments Hold License of Trade Personal and Non Personal in Magetan Regency, 2021</i> .....	450
12.1	Distribusi Persentase Produk Domestik Regional Bruto Kabupaten Magetan Atas Dasar Harga Berlaku Menurut Lapangan Usaha (persen), 2021 .....	465
	<i>Percentage Distribution of Gross Regional Domestic Product of Magetan Regency at Current Market Prices by Industry (percent), 2021</i> .....	465
12.2	Laju Pertumbuhan Produk Domestik Regional Bruto Atas Dasar Harga Konstan 2010 di Kabupaten Magetan (persen), 2018 – 2021 .....	466
	<i>Growth Rate of Gross Regional Domestic Product at 2010 Constant Market Prices in Magetan Regency (percent), 2016 – 2021</i> .....	466

	Halaman Page
13.1 Jumlah Penduduk Menurut Kabupaten/Kota di Provinsi Jawa Timur (ribu), 2021 .....	485
<i>Population by Regency/Municipality in East Java Province (thousand), 2021 .....</i>	485
13.2 Indeks Pembangunan Manusia Menurut Kabupaten/Kota di Provinsi Jawa Timur, 2021 .....	486
<i>Human Development Index by Regency/Municipality in East Java Province, 2021 .....</i>	486

<https://magetankab.bps.go.id>

## PENJELASAN UMUM/EXPLANATORY NOTES

Tanda-tanda, satuan-satuan, dan lain-lainnya yang digunakan dalam publikasi ini adalah sebagai berikut:

*Symbols, measurement units, and acronyms which are used in this publication, are as follows:*

### 1. TANDA-TANDA/SYMBOLS

Data tidak tersedia/Data not available .....	: ...
Tidak ada atau nol /Null or zero .....	: -
Data dapat diabaikan/Data negligible .....	: 0
Tanda decimal/Decimal point .....	: ,
Data tidak dapat ditampilkan/Not applicable .....	: NA
Angka estimasi/Estimated figures .....	: e
Angka diperbaiki/Revised figures .....	: r
Angka sementara/Preliminary figures .....	: x
Angka sangat sementara/Very preliminary figures .....	: xx
Angka sangat sangat sementara/Very very preliminary figures .....	: xxx

### 2. SATUAN/UNITS

barel/barrel .....	: 158,99 liter/litres = 1/6,2898 m <sup>3</sup>
hektar (ha)/hectare (ha) .....	: 10 000 m <sup>2</sup>
kilometer (km)/kilometres (km) .....	: 1 000 meter/meters (m)
knot/knot .....	: 1,8523 km/jam (km/hour)
kuintal/quintal .....	: 100 kg
KWh .....	: 1 000 Watt hour
MWh .....	: 1 000 KWh
liter (untuk beras)/litre (for rice) .....	: 0,80 kg
MMSCF .....	: 1/35,3 m <sup>3</sup>
metrik ton (m.ton)/metric ton (m. ton) .....	: 0,98421 long ton = 1 000 kg
ons/ounce .....	: 28,31 gram/grams
ton .....	: 1 000 kg

Satuan lain: buah, dus, butir, helai/lembar, kaleng, batang, pulsa, ton kilometer (ton-km), jam, menit, persen (%).

*Other units: unit, pack, pieces, sheet, tin, pulse, ton-kilometres(ton-km), hour, minute, percent (%).*

Perbedaan angka di belakang koma disebabkan oleh pembulatan angka.

*The difference in decimal numbers is caused by rounding.*



## DAFTAR SINGKATAN/ LIST OF ABBREVIATIONS

SI	: Stasiun Iklim
SIMPK	: Stasiun Meteorologi Pertanian Khusus
t.t	: Tempat tidur
BCG	: Bacillus Calmette Guerin
DPT	: Difteri, Pertusis, Tetanus
TT	: Tetanus Toxoid
IOT	: Industri Obat Tradisional/ <i>Traditional Medicine Industry</i>
IKOT	: Industri Kecil Obat Tradisional/ <i>Traditional Medicine Small</i>
Alkes	: Alat kesehatan/ <i>Health Kits</i>
PKRT	: Perbekalan Kesehatan Rumah tangga/ <i>Household Health Logistics</i>
Kompl	: Komplemen/ <i>Complement</i>
IRTP	: Industri Pangan Produksi Rumah Tangga/ <i>Foods Home Industry</i>
PBF	: Pedagang Besar Farmasi/ <i>Pharmacy Whole-seller</i>
GFK	: Gudang Farmasi Kab/Kota/Regency/ <i>Municipality Pharmacy Warehouse</i>
RB	: Rumah Bersalin/ <i>Delivery House</i>
Pustu	: Puskesmas pembantu/ <i>Auxiliary Public Health Center</i>
BP	: Balai Pengobatan/ <i>Polyclinic</i>
TPS	: Tempat Pembuangan Sementara / <i>landfill</i>
Jamkesmas	: Jaminan kesehatan masyarakat miskin/ <i>Poor public health insurance</i>
PJKMU	: Program Jaminan Kesehatan Masyarakat Umum
SIUP	: Surat Ijin Usaha Perdagangan/ <i>Trading Permission Letter</i>
TDP	: Tanda Daftar Perusahaan/ <i>Company Registration Identity</i>
API	: Angka Pengenal Importir/ <i>Importer's Identity Number</i>





## Statistik Kunci, 2019 – 2021 Key Statistics, 2019 – 2021

Rincian/Description	Satuan/Unit	2019	2020	2021
(1)	(2)	(3)	(4)	(5)
<b>SOSIAL/SOCIAL</b>				
Penduduk <sup>1</sup> /Population <sup>1</sup>	jiwa/people	628 977	670 812	674 133
Laju Pertumbuhan Penduduk <sup>1</sup> /Population Growth <sup>1</sup>	%	0,01	8,12	0,84
Angka Harapan Hidup <sup>1-e</sup> /Life Expectancy Rate <sup>1</sup>	tahun/years	72,49	72,59	72,65
Harapan Lama Sekolah/ Estimate Years Schooling	tahun/years	14,00	14,03	14,04
Rata-rata Lama Sekolah/ Mean Years Schooling	tahun/years	7,96	8,24	8,36
Penduduk Miskin <sup>2</sup> /Poor People <sup>2</sup>	ribu/thousand	60,43	65,09	67,75
Persentase Penduduk Miskin <sup>2</sup> Percentage of Poor People <sup>2</sup>	%	9,61	10,35	10,66
Indeks Pembangunan Manusia-IPM <sup>3</sup> Human Development Index <sup>3</sup>	—	73,49	73,92	74,15
<b>EKONOMI/ECONOMIC</b>				
Produk Domestik Regional Bruto (PDRB) Harga Berlaku <sup>4</sup> Gross Regional Domestic Bruto (GRDP) at Current Price <sup>4</sup>	miliar rupiah billion rupiahs	18 850,23	18 771,76 <sup>x</sup>	19 587,87 <sup>xx</sup>
Laju Pertumbuhan Ekonomi <sup>5</sup> /Economic Growth <sup>5</sup>	%	5,04	(1,64) <sup>x</sup>	3,04 <sup>xx</sup>
PDRB Per Kapita Harga Berlaku <sup>4,6</sup> Per Capita of GRDP at Current Price <sup>4,6</sup>	juta rupiah million rupiahs	29,98 <sup>x</sup>	27,98 <sup>xx</sup>	29,06 <sup>xx</sup>

Catatan/Notes: <sup>1</sup> Hasil SP2020 (September)/The result of The 2021 Population Census (September)

<sup>2</sup> Kondisi Maret/Condition at March

<sup>3</sup> Sejak tahun 2010, IPM dihitung dengan metode baru. Komponen IPM metode baru adalah angka harapan hidup saat lahir, harapan lama sekolah, rata-rata lama sekolah, dan pengeluaran per kapita/Since 2010, HDI was calculated using new method. New HDI component are life expectancy at birth, expected years of schooling, means years of schooling, and expenditure per capita

<sup>4</sup> Mulai tahun 2010 mengadopsi System of National Account 2008 (SNA 2008)/Since 2010 is in line with System of National Account 2008 (SNA 2008)

<sup>5</sup> Menggunakan tahun dasar 2010 (2010=100)/Using 2010 base year (2010=100)

<sup>6</sup> Menggunakan Hasil SP2020 (September)/Using The result of The 2020 Population Census (September)



# 01.

# GEOGRAFI DAN IKLIM GEOGRAPHY AND CLIMATE

K A B U P A T E N

## MAGETAN

CURAH HUJAN/  
PRECIPITATION

Curah hujan tertinggi sebesar **9.169 mm** di Bulan Januari/  
*The highest number of precipitation is 9,169 mm in January.*

LUAS / TOTAL AREA

**688.84** Km<sup>2</sup>

Luas kabupaten magetan yaitu 688,84 km<sup>2</sup>/The area of Magetan Regency is 688,84 km<sup>2</sup>.

PENAKAR HUJAN / RAIN GAUGE

**20**

Terdapat 20 lokasi penakar hujan di Kabupaten Magetan/ *There are 20 rain gauge in Magetan Regency.*





**PENJELASAN TEKNIS****TECHNICAL NOTES**

1. Secara astronomis, Kabupaten Magetan terletak antara 7°30' Lintang Utara dan 7°47' Lintang Selatan, serta 111°10' dan 111°30' Bujur Timur.
  2. Berdasarkan posisi geografisnya, Kabupaten Magetan memiliki batas-batas: Utara – Kabupaten Ngawi; Selatan – Kabupaten Ponorogo dan Kabupaten Wonogiri (Provinsi Jawa Tengah); Timur – Kabupaten Madiun; Barat – Kabupaten Karanganyar, Provinsi Jawa Tengah.
  3. Berdasarkan letak geografisnya, Kabupaten Magetan berada di ujung barat Provinsi Jawa Timur, berbatasan dengan Provinsi Jawa Tengah.
  4. Kabupaten Magetan terdiri dari 18 kecamatan, yaitu:
    - Kecamatan Poncol
    - Kecamatan Parang
    - Kecamatan Lembeyan
    - Kecamatan Takeran
    - Kecamatan Nguntoronadi
    - Kecamatan Kawedanan
    - Kecamatan Magetan
    - Kecamatan Ngariboyo
    - Kecamatan Plaosan
    - Kecamatan Sidorejo
    - Kecamatan Panekan
    - Kecamatan Sukomoro
    - Kecamatan Bendo
    - Kecamatan Maospati
1. *Astronomically, Magetan Regency is located between 7°30' North Latitude and 7°47' South Latitude, and between 111°10' - 111°30' East Longitude.*
  2. *In terms of geographic position, Indonesia has boundaries as follows: North –Ngawi Regency; South –Ponorogo Regency and Wonogiri Regency (Central Java Province); East – Madiun Regency; West – Karanganyar Regency ,West Java Province.*
  3. *In terms of geographic location, Magetan Regency is located at western area of East Java Province, border with Central Java Province.*
  4. *Magetan Regency has 18 Subdistricts :*
    - *Poncol Subdistrict*
    - *Parang Subdistrict*
    - *Lembeyan Subdistrict*
    - *Takeran Subdistrict*
    - *Nguntoronadi Subdistrict*
    - *Kawedanan Subdistrict*
    - *Magetan Subdistrict*
    - *Ngariboyo Subdistrict*
    - *Plaosan Subdistrict*
    - *Sidorejo Subdistrict*
    - *Panekan Subdistrict*
    - *Sukomoro Subdistrict*
    - *Bendo Subdistrict*
    - *Maospati Subdistrict*

- Kecamatan Karangrejo
  - Kecamatan Karas
  - Kecamatan Barat
  - Kecamatan Kartoharjo
- *Karangrejo Subdistrict*
  - *Karas Subdistrict*
  - *Barat Subdistrict*
  - *Kartoharjo Subdistrict*
5. Badan Pusat Statistik (BPS) Kabupaten Magetan telah melakukan pendataan rutin seperti Pendataan Potensi Desa (Podes), Survei Sosial dan Ekonomi Nasional (Susenas), Survei Ketenagakerjaan Nasional (Sakernas), Survei Ubinan, dan lain-lain. Selain itu, setiap 10 tahun sekali BPS melaksanakan Sensus, yaitu Sensus Penduduk, Sensus Ekonomi, dan Sensus Pertanian.
5. *BPS-Statistics of Magetan Office has experience in performing data collection, include: Village Potential (Podes), The National Socio-Economic Survey (Susenas), The Labour Force Survey (Sakernas), Ubinan Survey, etc. Moreover, every 10 years BPS performs censuses; Population Census, Economic Census, and Agriculture Census.*
6. Metode Pengumpulan Data Pengumpulan data dilakukan melalui wawancara langsung oleh petugas terlatih dengan narasumber yang relevan. Petugas adalah aparatur ataupun mitra kerja BPS Kabupaten/Kota.
6. *Method of Data Collection* *Data collection carried out through direct interviews by trained personnel with relevant respondents. The interviewers are BPS Regency/City personnel or partners.*
7. Desa adalah satuan wilayah yang ditempati oleh sejumlah penduduk sebagai kesatuan masyarakat termasuk di dalamnya kesatuan masyarakat hukum yang mempunyai organisasi pemerintahan terendah dan langsung di bawah camat serta berhak menyelenggarakan rumah tangga sendiri dalam ikatan negara kesatuan Republik Indonesia (RI). Ciri utama desa adalah kepala desanya dipilih
7. *Village is a unit area occupied by a number of people as the unity of the community including the legal community unit which has the lowest administration organization and directly under the district head and the right to conduct his own household in the bonds of the unitary Republic of Indonesia (RI). The main characteristic of the village is the village chief chosen by the local community.*

oleh masyarakat setempat.

8. Kelurahan adalah satuan wilayah yang ditempati oleh sejumlah penduduk yang mempunyai organisasi pemerintahan terendah langsung di bawah camat dan tidak berhak menyelenggarakan rumah tangga sendiri. Ciri utama kelurahan adalah kepala kelurahannya (lurah) sebagai pegawai negeri dan tidak dipilih oleh rakyat.
8. *Village is a unit of area occupied by a population that has the lowest administration organization directly under the district and not the right to conduct his own household. The main characteristic of the village is the head of his village ( headman ) as a public servant and not chosen by public election.*





**ULASAN**

Kabupaten Magetan merupakan dataran dengan ketinggian rata-rata 310 meter di atas permukaan laut, terletak pada posisi 7°30' Lintang Utara dan 7°47' Lintang Selatan, serta 111°10' dan 111°30' Bujur Timur. Wilayah Kabupaten Magetan berupa daratan dengan luas 688,84 km<sup>2</sup>.

Kabupaten Magetan yang terletak pada perbatasan Jawa Tengah ini merupakan kabupaten terkecil kedua di Provinsi Jawa Timur setelah Kabupaten Sidoarjo.

Wilayah administrasi Kabupaten Magetan terdiri dari 18 wilayah kecamatan dengan luas daratan masing-masing kecamatan, yaitu: Poncol (51,31 km<sup>2</sup>), Parang (71,64 km<sup>2</sup>), Lembeyan (54,85 km<sup>2</sup>), Takeran (25,46 km<sup>2</sup>), Nguntoronadi (16,72 km<sup>2</sup>), Kawedanan (39,45 km<sup>2</sup>), Magetan (21,41 km<sup>2</sup>), Ngariboyo (39,13 km<sup>2</sup>), Plaosan (66,09 km<sup>2</sup>), Sidorejo (39,15 km<sup>2</sup>), Panekan (64,23 km<sup>2</sup>), Sukomoro (33,05 km<sup>2</sup>), Bendo (42,90 km<sup>2</sup>), Maospati (25,26 km<sup>2</sup>), Karangrejo (15,15 km<sup>2</sup>), Karas (35,29 km<sup>2</sup>), Barat (22,72 km<sup>2</sup>), dan Kartoharjo (25,03 km<sup>2</sup>).

Berdasarkan elevasi (ketinggian dari permukaan laut), dataran di Kabupaten Magetan terdiri dari:

- 0 m - 100 m = 11,1 %
- 01 m - 500 m = 66,7 %
- 501 m - 1000 m = 22,2 %

**DESCRIPTION**

*Magetan Regency is an area with average high around 310 meters of sea surface, it is located between 7°30' North Latitude and 7°47' South Latitude, 111°10' and 111°30' East Longitude. Magetan Regency area is shaped in land by 688.84 km<sup>2</sup>.*

*Magetan Regency, which is located in border land with Central Java Province, is the second smallest regency in East Java Province after Sidoarjo Regency.*

*Magetan Regency is divided into eighteen Subdistrict, the land area of each Subdistrict is Poncol (51,31 km<sup>2</sup>), Parang (71,64 km<sup>2</sup>), Lembeyan (54,85 km<sup>2</sup>), Takeran (25,46 km<sup>2</sup>), Nguntoronadi (16,72 km<sup>2</sup>), Kawedanan (39,45 km<sup>2</sup>), Magetan (21,41 km<sup>2</sup>), Ngariboyo (39,13 km<sup>2</sup>), Plaosan (66,09 km<sup>2</sup>), Sidorejo (39,15 km<sup>2</sup>), Panekan (64,23 km<sup>2</sup>), Sukomoro (33,05 km<sup>2</sup>), Bendo (42,90 km<sup>2</sup>), Maospati (25,26 km<sup>2</sup>), Karangrejo (15,15 km<sup>2</sup>), Karas (35,29 km<sup>2</sup>), Barat (22,72 km<sup>2</sup>), dan Kartoharjo (25,03 km<sup>2</sup>).*

*Based on elevation (high of sea surface), land in Magetan Regency consists of:*

- 0 m - 100 m = 11,1 %*
- 101 m - 500 m = 66,7 %*
- 501 m - 1000 m = 22,2 %*

Jarak antara Ibukota Kecamatan ke Daerah Ibukota Kabupaten:

1. Magetan - Poncol: 14 km
2. Magetan - Parang : 15 km.
3. Magetan - Lembeyan : 21 km.
4. Magetan - Takeran : 17 km.
5. Magetan - Nguntoronadi: 17 km.
6. Magetan - Kawedanan : 13 km.
7. Magetan– Ngariboyo : 6 km.
8. Magetan - Plaosan : 11 km.
9. Magetan - Sidorejo : 7 km.
10. Magetan - Panekan : 6 km
11. Magetan - Sukomoro : 9 km
12. Magetan - Bendo : 12 km
13. Magetan - Maospati : 13 km
14. Magetan - Karangrejo : 18 km
15. Magetan – Karas : 15 km
16. Magetan – Barat : 19 km
17. Magetan – Kartoharjo : 26 km

Curah hujan tertinggi pada tahun 2021 saat Bulan Januari dengan rata-rata curah hujan sebanyak 9.169 mm. Sementara itu, semua kecamatan terdapat lokasi penakar hujan kecuali Kecamatan Sukomoro, Ngariboyo, dan Takeran.

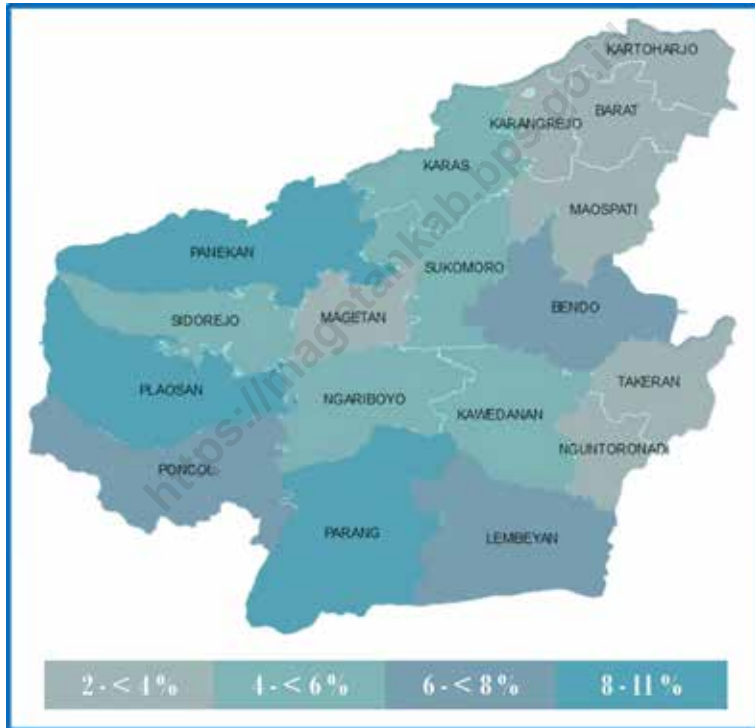
*Distance between Subdistrict Capital to Regency Capital:*

1. *Magetan - Poncol: 14 km*
2. *Magetan - Parang : 15 km.*
3. *Magetan - Lembeyan : 21 km.*
4. *Magetan - Takeran : 17 km.*
5. *Magetan - Nguntoronadi: 17 km.*
6. *Magetan - Kawedanan : 13 km.*
7. *Magetan– Ngariboyo : 6 km.*
8. *Magetan - Plaosan : 11 km.*
9. *Magetan - Sidorejo : 7 km.*
10. *Magetan - Panekan : 6 km*
11. *Magetan - Sukomoro : 9 km*
12. *Magetan - Bendo : 12 km*
13. *Magetan - Maospati : 13 km*
14. *Magetan - Karangrejo : 18 km*
15. *Magetan – Karas : 15 km*
16. *Magetan – Barat : 19 km*
17. *Magetan – Kartoharjo : 26 km*

*In 2021, the largest number of precipitation at December with 9.169 mm of the average. Meanwhile, all subdistricts have rain gauge location, except Sukomoro, Ngariboyo, and Takeran subdistrict.*

**Gambar** 1.1  
**Figures**

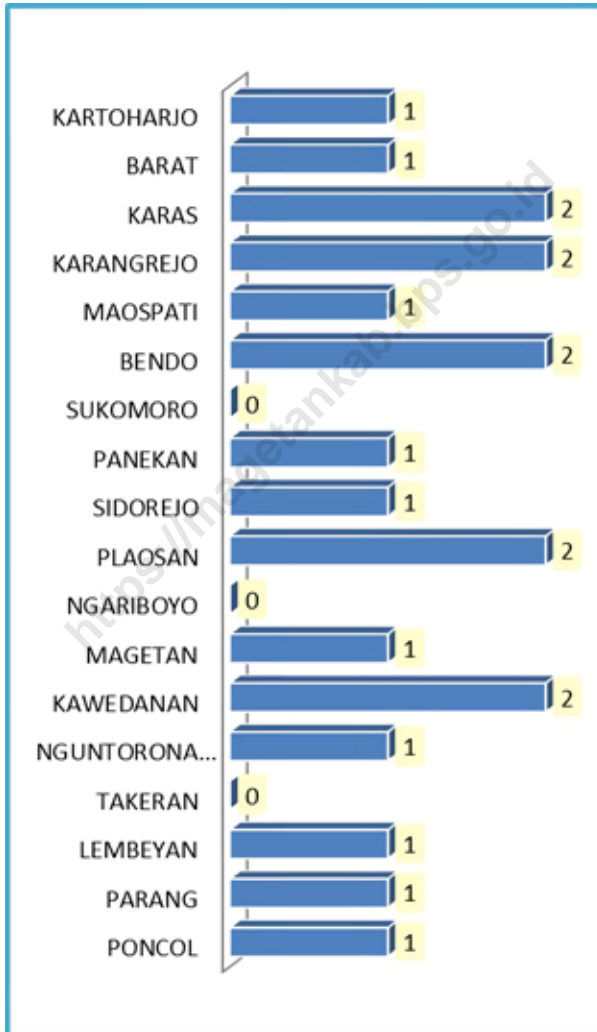
**Luas Daerah Menurut Kecamatan di Kabupaten  
Magetan (%), 2021**  
*Area of Subdistrict in Magetan Regency (%), 2021*



Sumber/Source : Berdasarkan Peraturan Menteri Dalam Negeri No. 66 Tahun 2011 tanggal 28 Desember 2011  
Based on Minister Of Home Affairs Regulation No 66/2011, December 28,2011

**Gambar** 1.2  
**Figures**

**Banyaknya Lokasi Penakar Hujan Menurut Kecamatan di Kabupaten Magetan, 2021**  
**Number of Rain Gauge Location By Subdistrict in Magetan Regency, 2021**



Sumber/Source: Dinas Pekerjaan Umum dan Penataan Ruang Kabupaten Magetan/ *Public Work and Spatial Planning Office of Magetan Regency*

## 1.1 KEADAAN GEOGRAFI GEOGRAPHY CONDITION

**Tabel** 1.1.1 **Luas Daerah dan Jumlah Pulau Menurut Kecamatan di Kabupaten Magetan, 2021**  
**Table** 1.1.1 **Total Area and Number of Islands by Subdistrict in Magetan Regency, 2021**

Kecamatan Subdistrict	Ibukota Kecamatan Capital of Subdistrict	Luas <sup>1</sup> Total Area <sup>1</sup> (km <sup>2</sup> /sq.km)
(1)	(2)	(3)
Poncol	Alastuwo	51,31
Parang	Parang	71,64
Lembeyan	Lembeyan Kulon	54,85
Takeran	Takeran	25,46
Nguntoronadi	Nguntoronadi	16,72
Kawedanan	Kawedanan	39,45
Magetan	Ringinagung	21,41
Ngariboyo	Ngariboyo	39,13
Plaosan	Plaosan	66,09
Sidorejo	Sidorejo	39,15
Panekan	Panekan	64,23
Sukomoro	Tinap	33,05
Bendo	Bendo	42,90
Maospati	Maospati	25,26
Karangrejo	Prampelan	15,15
Karas	Karas	35,29
Barat	Mangge	22,72
Kartoharjo	Kartoharjo	25,03
<b>Kabupaten Magetan</b>		<b>688,84</b>

Lanjutan Tabel/*Continued Table* 1.1.1

<b>Kecamatan Subdistrict</b>	<b>Persentase terhadap Luas Kabupaten Percentage to Regency Area</b>	<b>Jumlah Pulau<sup>2</sup> Number of Islands<sup>2</sup></b>
(1)	(4)	(5)
Poncol	7,45	-
Parang	10,40	-
Lembeyan	7,96	-
Takeran	3,70	-
Nguntoronadi	2,43	-
Kawedanan	5,73	-
Magetan	3,11	-
Ngariboyo	5,68	-
Plaosan	9,59	-
Sidorejo	5,68	-
Panekan	9,32	-
Sukomoro	4,80	-
Bendo	6,23	-
Maospati	3,67	-
Karangrejo	2,20	-
Karas	5,12	-
Barat	3,30	-
Kartoharjo	3,63	-
<b>Kabupaten Magetan</b>	<b>100,00</b>	<b>-</b>

Catatan/Note: <sup>1</sup> Berdasarkan Peraturan Menteri Dalam Negeri Nomor 137 Tahun 2017 tanggal 29 Desember 2017/*Based on Minister of Home Affairs Regulation Number 137/2017, December 29, 2017*

<sup>2</sup> Berdasarkan informasi Kementerian Dalam Negeri Tahun 2018/*Based on information from Ministry of Home Affairs, 2018*

Sumber/Source: Kementerian Dalam Negeri/*Ministry of Home Affairs*

**Tabel**  
**Table** 1.1.2**Tinggi Wilayah dan Jarak ke Ibukota Kabupaten Menurut Kecamatan di Kabupaten Magetan, 2021**  
**Altitude and Distance to the Capital of Regency by Subdistrict in Magetan Regency, 2021**

<b>Kecamatan</b> <b>Subdistrict</b>	<b>Tinggi Wilayah (mdpl)</b> <b>Altitude (m a.s.l)</b>	<b>Jarak ke Ibukota Kabupaten</b> <b>Distance to the Capital of Regency</b>
(1)	(2)	(3)
Poncol	948	14
Parang	359	15
Lembeyan	174	21
Takeran	113	17
Nguntoronadi	121	17
Kawedanan	162	13
Magetan	453	-
Ngariboyo	348	6
Plaosan	874	11
Sidorejo	626	7
Panekan	556	6
Sukomoro	184	9
Bendo	144	12
Maospati	104	13
Karangrejo	103	18
Karas	159	15
Barat	78	19
Kartoharjo	76	26
<b>Kabupaten Magetan</b>		

Sumber/Source: Kementerian Dalam Negeri/Ministry of Home Affairs



## 1.2 KEADAAN IKLIM CLIMATE CONDITION

**Tabel 1.2.1** Pengamatan Unsur Iklim Menurut Bulan di Stasiun  
**Table** *Kabupaten Magetan, 2021*  
*Observation of Climate Elements By Months in Magetan*  
*Regency Station, 2021*

Bulan Month	Suhu/Temperature (°C) <sup>1</sup>			Kelembaban/Humidity (%) <sup>1</sup>		
	Minimum	Rata-rata Average	Maksimum Maximum	Minimum	Rata-rata Average	Maksimum Maximum
(1)	(2)	(3)	(4)	(5)	(6)	(7)
Januari/January	19,8	23,9	28,3	70,0	89,1	100,0
Februari/February	19,8	23,8	29,2	67,0	89,1	100,0
Maret/March	19,8	24,8	29,4	62,0	85,3	100,0
April/April	18,4	25,5	30,0	46,0	79,9	100,0
Mei/May	19,0	25,9	30,0	60,0	80,2	98,0
Juni/June	19,2	25,4	29,7	69,0	82,3	98,0
Juli/July	17,2	25,7	31,4	39,0	71,0	92,0
Agustus/August	18,8	26,6	31,4	50,0	69,8	96,0
September/September	19,0	26,8	32,2	51,0	69,7	98,0
Oktober/October	19,2	27,5	32,6	45,0	70,5	98,0
November/November	20,0	25,0	30,4	63,0	85,8	100,0
Desember/December	20,0	25,2	29,4	69,0	86,1	98,0

Lanjutan Tabel/*Continued Table 1.2.1*

Bulan Month	Kecepatan Angin (m/det) <sup>1</sup> Wind Velocity (m/sec)			Tekanan Udara/Atmospheric Pressure <sup>1</sup> (mbar)		
	Minimum	Rata-rata Average	Maksimum Maximum	Minimum	Rata-rata Average	Maksimum Maximum
(1)	(8)	(9)	(10)	(11)	(12)	(13)
Januari/January	Calm	2,5	7,0	929,3	932,7	937,0
Februari/February	Calm	3,1	10,0	928,0	933,3	939,5
Maret/March	Calm	2,5	8,0	928,7	933,6	1014,5
April/April	Calm	2,7	7,0	928,6	934,4	938,3
Mei/May	Calm	2,5	6,0	930,6	934,0	937,3
Juni/June	Calm	2,5	6,0	931,2	935,2	938,5
Juli/July	Calm	2,8	10,0	931,7	934,9	937,9
Agustus/August	Calm	2,8	7,0	932,0	935,2	938,6
September/September	Calm	2,9	10,0	931,1	934,7	937,9
Oktober/October	Calm	2,8	9,0	930,2	934,3	939,0
November/November	Calm	2,4	9,0	929,3	933,1	937,0
Desember/December	Calm	2,4	6,0	930,2	934,0	937,8

Lanjutan Tabel/Continued Table 1.2.1

<b>Bulan Month</b>	<b>Rata-rata Curah Hujan<sup>2</sup> Average of Precipitation (mm)</b>	<b>Jumlah Hari Hujan<sup>2</sup> (hari) Number of Rainy Days (day)</b>	<b>Penyinaran Matahari<sup>2</sup> Duration of Sunshine (%)</b>
(1)	(14)	(15)	(16)
Januari/January	9 169	30	
Februari/February	4 792	26	
Maret/March	5 783	31	
April/April	3 259	22	
Mei/May	131	5	
Juni/June	-	-	
Juli/July	-	-	
Agustus/August	-	-	
September/September	-	-	
Oktober/October	-	-	
November/November	5 084	22	
Desember/December	4 271	28	

Catatan/Note: *Calm* adalah kecepatan angin mendekati nol/*Calm is wind velocity close to zero*

Sumber/Source: <sup>1</sup> Badan Meteorologi dan Geofisika Kabupaten Nganjuk (Data Kabupaten Nganjuk)/ *Meteorology and Geophysics Agency of Nganjuk Regency (Data of Nganjuk Regency)*

<sup>2</sup> Dinas Pekerjaan Umum dan Penataan Ruang Kabupaten Magetan (Data Kabupaten Magetan)/ *Public Work and Spatial Planning Office of Magetan Regency (Data of Magetan Regency)*

**Tabel**  
**Table** 1.2.2

**Banyaknya Lokasi Penakar Hujan Menurut Kecamatan di Kabupaten Magetan, 2019 – 2021**  
**Number of Rain Gauge Location By Subdistrict in Magetan Regency, 2019 – 2021**

Kecamatan Subdistrict	2019	2020	2021
(1)	(2)	(3)	(4)
Poncol	1	1	1
Parang	1	1	1
Lembeyan	1	1	1
Takeran	-	-	-
Nguntoronadi	1	1	1
Kawedanan	2	2	2
Magetan	1	1	1
Ngariboyo	-	-	-
Plaosan	2	2	2
Sidorejo	1	1	1
Panekan	1	1	1
Sukomoro	-	-	-
Bendo	2	2	2
Maospati	1	1	1
Karangrejo	2	2	2
Karas	2	2	2
Barat	1	1	1
Kartoharjo	1	1	1
<b>Kabupaten Magetan</b>	<b>20</b>	<b>20</b>	<b>20</b>

Sumber/Source: Dinas Pekerjaan Umum dan Penataan Ruang Kabupaten Magetan/ Public Work and Spatial Planning Office of Magetan Regency



# 02.

# PEMERINTAHAN GOVERNMENTS



Terdapat  
**18**  
Kecamatan  
(Regencies)



Terdapat  
**28**  
Kelurahan  
(Kelurahan)



Terdapat  
**207**  
Desa  
(Villages)

## Pegawai Negeri Sipil

**7.165**  
orang



Sebagian besar PNS  
di Kabupaten Magetan  
yaitu sebanyak

**4.965**

Memiliki pendidikan tertinggi  
Sarjana/ Doktoral



• PNS menurut jenis kelamin



58,5 %

41,5 %



## Realisasi Pendapatan



Nilai realisasi pendapatan  
pemerintah  
Kabupaten Magetan  
pada tahun 2021  
mengalami kenaikan  
dibandingkan tahun 2020.

## Realisasi Belanja



Nilai realisasi belanja  
pemerintah  
Kabupaten Magetan  
pada tahun 2021  
mengalami kenaikan  
dibandingkan tahun 2020.

## Realisasi Penerimaan Pajak



Nilai realisasi penerimaan  
pajak bumi dan bangunan  
pemerintah  
Kabupaten Magetan  
pada tahun 2021  
mengalami kenaikan  
dibandingkan tahun 2020.



**PENJELASAN TEKNIS****TECHNICAL NOTES**

1. Secara administrasi, Kabupaten Magetan terdiri dari 18 kecamatan dengan 207 desa dan 28 kelurahan.
  2. Kecamatan adalah wilayah administratif yang merupakan kepanjangan tangan dari pemerintah kabupaten atau kota. Kecamatan dipimpin oleh seorang camat, masing – masing merupakan Aparatur Sipil Negara serta bertanggung jawab kepada bupati atau walikota yang melingkupi wilayah administrasinya. Setiap kecamatan terdiri dari beberapa desa dan atau kelurahan.
  3. Secara umum, susunan pemerintahan Kabupaten Magetan tahun 2021 terdiri dari bupati, wakil bupati, dan sekretariat daerah, membawahi Dinas Daerah, Kecamatan (UPTD dan Kelurahan/Desa), dan Lembaga Teknis Daerah (UPT). Selain itu terdapat lembaga tinggi daerah, kantor kementerian, dan Lembaga pemerintahan Non Kementerian (LPNK).
1. *Based on administration, Magetan Regency consists of 18 Subdistrict with 207 villages and 28 villages (kelurahan – another kind of village which tends to urban in Indonesia).*
  2. *Subdistrict is an administrative area under regency or municipality government which is led by a camat. Camat itself is a legal civil servant and responsible to Bupati or Walikota. A Subdistrict consists of some villages.*
  3. *In general, the government structure of Magetan Regency at 2021 consists of regent, vice regent, and regional secretariat, supervising agencies, subdistricts government (regional integrated service units and villages government), and regional technical institution (integrated service units). Moreover, the government of Magetan regency is supported by the regional supreme institution, ministerial level institutions, and non-ministerial institutions.*



4. Lembaga tinggi daerah terdiri dari Dewan Perwakilan Rakyat Daerah (DPRD), Pengadilan Negeri (PN), dan Dewan Perwakilan Daerah (DPD).
  5. Kantor Kementerian terdiri dari Kementerian Koordinator dan Kementerian Non departemen.
  6. Realisasi penerimaan dan pengeluaran pemerintah kabupaten adalah realisasi/perhitungan APBD kabupaten pada tiap tahun anggaran.
  7. Pendapatan Asli Daerah (PAD) adalah pendapatan yang diperoleh daerah yang dipungut berdasarkan peraturan daerah sesuai dengan peraturan perundang-undangan, guna keperluan daerah yang bersangkutan dalam membiayai kegiatannya.
  8. Dana Perimbangan adalah dana yang bersumber dari pendapatan APBN yang dialokasikan kepada Daerah untuk mendanai kebutuhan daerah dalam rangka pelaksanaan desentralisasi.
  9. Lain-lain Pendapatan yang Sah adalah pendapatan lainnya dari pemerintah pusat dan atau dari instansi pusat, serta dari daerah lainnya.
4. *The Regional Supreme Agencies consist of the regional House of Representative, District Supreme Court, and Local Councils.*
  5. *Ministry Office consists of Coordinating Ministry and Non departmental ministry.*
  6. *Actual revenue and expenditure of regency government is the realization/regency budget calculations for every fiscal year.*
  7. *Original Local Government Revenue is revenue that withheld based on local regulations in accordance with the legislation, for the purposes of financing their activities.*
  8. *Balanced Budget is the fund coming from the state budget that allocated to regions to fund their needs in the context of decentralization.*
  9. *Other Legal Revenue is other income that coming from the central government and or from the central agencies, as well as from other local government.*

**ULASAN****DESCRIPTION****A. Wilayah Administratif**

Kabupaten Magetan merupakan bagian dari Provinsi Jawa Timur. Sejak berdirinya, Kabupaten Magetan telah mengalami perkembangan yang cukup signifikan dalam bidang pemerintahan, dimana pada awalnya terdiri dari 13 (tiga belas) Kecamatan. Pemekaran awal menjadi 15 kecamatan selanjutnya dimekarkan kembali menjadi 18 kecamatan.

**B. Dewan Perwakilan Rakyat (DPRD)**

Lembaga legislatif Kabupaten Magetan saat ini adalah hasil pemilihan umum legislatif tahun 2019 yang dimenangkan oleh PDI-P. Secara organisasi, wakil rakyat saat ini terdiri dari delapan fraksi, yaitu Fraksi PDI-P, Fraksi Demokrat, Fraksi PAN, Fraksi PKB, Fraksi Gerinda, Fraksi PKS, Fraksi Partai Nasdem, dan Fraksi Partai Karya Pembangunan Nurani yang merupakan gabungan dari Partai Golkar, PPP, dan Hanura. Fraksi PDI-P memiliki 10 orang anggota, Fraksi Demokrat 6 orang anggota, Fraksi PAN 3 orang anggota, Fraksi PKB 5 orang anggota, Fraksi PKS 4 orang, Fraksi Gerindra 5 orang, Fraksi Partai Nasdem 4 orang, dan FKPN 8 orang anggota.

Jumlah wakil rakyat yang duduk pada lembaga legislatif, yaitu Dewan Perwakilan Rakyat Daerah (DPRD) sebanyak 45 orang, dengan 39 orang laki-laki dan 6 orang perempuan.

**A. Administrative Area**

*Magetan is a part of East Java Province. Since the establishment, Magetan's governmental system has occurred a significant developments. Magetan formerly consists of 13 Subdistrict. On early broaden stage, it is divided into 15 Subdistrict, and broaden again until it has become 18 Subdistrict.*

**B. Regional House Representative**

*The legislative of Magetan Regency today are the result of legislative elections in 2019 won by the PDI-P (Indonesian Democratic Party of Struggle). In organizations, people's representatives currently consists of eight factions, namely PDI-P Faction, Democratic Party Faction, PAN Faction, PKB Faction, Gerindra Faction, PKS Faction, Nasdem Faction, and Karya Pembangunan Nurani Faction which is a combination of the Golkar Party, PPP and Hanura Party. PDI-P Faction has 10 members, Democratic Faction 6 members, 3 of the PAN Faction, 5 members of PKB Faction, PKS Faction 4 members, 5 members of Gerindra Faction, 4 members of Nasdem Faction and 8 members of FKPN.*

*Magetan House of Representatives (DPRD) has 45 members, comprising 39 men and 6 women. Most of the members in these institutions have a bachelor degree background, while only 16*

Sebagian besar wakil rakyat pada lembaga ini memiliki pendidikan terendah D IV / S1, hanya 16 orang yang berpendidikan SLTA sederajat.

*members have Upper Secondary school degree.*

### **C. Sumber Daya Manusia**

Jumlah ASN daerah di Kabupaten Magetan ada sebanyak 7.165 orang, dimana sebanyak 58,46 persen adalah ASN berjenis kelamin wanita. Sementara itu, jumlah ASN yang berada di kantor kecamatan ada sebanyak 400 jiwa.

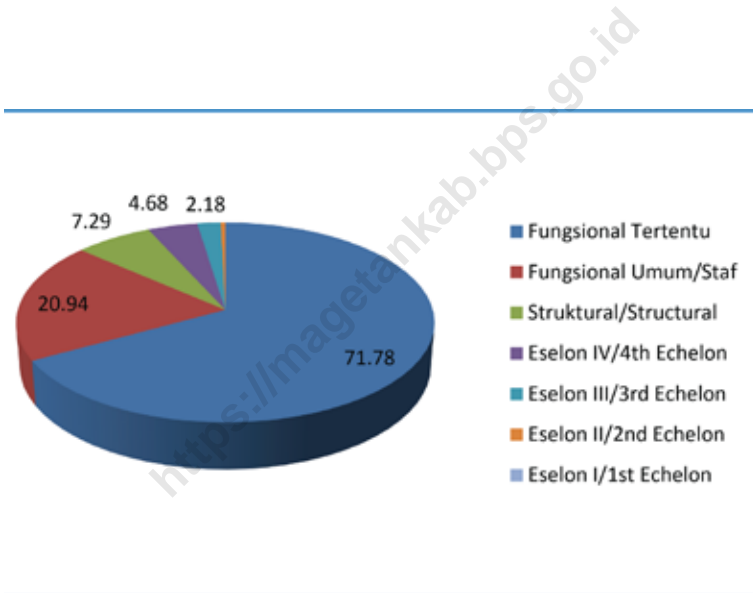
### **C. Human Resources**

*Total number of civil servants in Magetan Regency is 7.165 persons and 58,46 percent is female. Meanwhile, total number of civil servants in subdistrict offices is 389 persons.*

<https://magetankab.bps.go.id>

**Gambar** 2.1  
**Figures**

**Persentase ASN Menurut Kepangkatan di Kabupaten Magetan, 2021**  
*Percentage of ASN by Occupation in Magetan Regency, 2021*

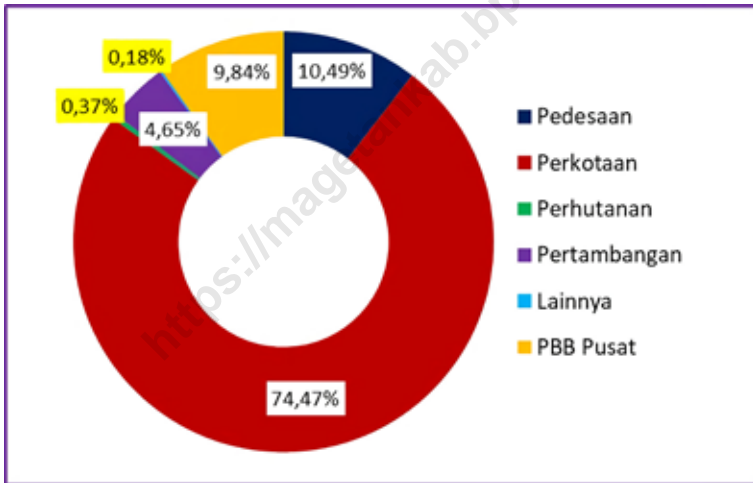


Sumber/Source : Badan Kepegawaian Daerah Kabupaten Magetan/*Civil Service Agency of Magetan Regency*

**Gambar** 2.2  
**Figures**

**Persentase Realisasi Penerimaan Pajak Bumi dan Bangunan (PBB) Kabupaten Magetan Menurut Klasifikasi, 2021**

*Percentage of Realization of Magetan Regency Land and Building Taxes Revenues by Classification, 2021*



Sumber/Source : Dinas Pendapatan, Pengelola Keuangan dan Aset Daerah, Kabupaten Magetan/ *Regional Revenues and Assets Management Agency of Magetan Regency*

## 2.1 WILAYAH ADMINISTRATIF ADMINISTRATIVE AREA

**Tabel** 2.1.1 **Jumlah Desa<sup>1</sup> Menurut Kecamatan di Kabupaten Magetan, 2017 – 2021**  
**Table** 2.1.1 **Number of Villages<sup>1</sup> by Subdistrict in Magetan Regency, 2017 – 2021**

Kecamatan Subdistrict	2017	2018	2019	2020	2021
(1)	(2)	(3)	(4)	(5)	(6)
Poncol	7	7	7	7	7
Parang	12	12	12	12	12
Lembeyan	9	9	9	9	9
Takeran	11	11	11	11	11
Nguntoronadi	9	9	9	9	9
Kawedanan	17	17	17	17	17
Magetan	5	5	5	5	5
Ngariboyo	12	12	12	12	12
Plaosan	13	13	13	13	13
Sidorejo	10	10	10	10	10
Panekan	16	16	16	16	16
Sukomoro	13	13	13	13	13
Bendo	15	15	15	15	15
Maospati	12	12	12	12	12
Karangrejo	11	11	11	11	11
Karas	11	11	11	11	11
Barat	12	12	12	12	12
Kartoharjo	12	12	12	12	12
<b>Kabupaten Magetan</b>	<b>207</b>	<b>207</b>	<b>207</b>	<b>207</b>	<b>207</b>

Catatan/Note: <sup>1</sup> Termasuk kelurahan dan Unit Permukiman Transmigrasi (UPT)/Include Transmigration Settlement Unit  
Sumber/Source: Peraturan Kepala Badan Pusat Statistik Nomor 1 Tahun 2020 Tanggal 5 Februari 2020 tentang Perubahan Atas Peraturan Kepala Badan Pusat Statistik Nomor 3 Tahun 2019 tentang Kode dan Nama Wilayah Kerja Statistik Tahun 2019/ Chief Statistician Regulation Number 1/2020, February 5 2020, as a revision of Chief Statistician Regulation Number 3 of 2019 on Code and Name of Regional Level of Data Collection.

**Tabel 2.1.2** Jumlah Kelurahan Menurut Kecamatan di Kabupaten Magetan, 2017 – 2021  
**Table 2.1.2** Number of Kelurahan by Subdistrict in Magetan Regency, 2017 – 2021

Kecamatan Subdistrict	2017	2018	2019	2020	2021
(1)	(2)	(3)	(4)	(5)	(6)
Poncol	1	1	1	1	1
Parang	1	1	1	1	1
Lembeyan	1	1	1	1	1
Takeran	1	1	1	1	1
Nguntoronadi	-	-	-	-	-
Kawedanan	3	3	3	3	3
Magetan	9	9	9	9	9
Ngariboyo	-	-	-	-	-
Plaosan	2	2	2	2	2
Sidorejo	-	-	-	-	-
Panekan	1	1	1	1	1
Sukomoro	1	1	1	1	1
Bendo	1	1	1	1	1
Maospati	3	3	3	3	3
Karangrejo	2	2	2	2	2
Karas	-	-	-	-	-
Barat	2	2	2	2	2
Kartoharjo	-	-	-	-	-
<b>Kabupaten Magetan</b>	<b>28</b>	<b>28</b>	<b>28</b>	<b>28</b>	<b>28</b>

Sumber/Source: Peraturan Kepala Badan Pusat Statistik Nomor 1 Tahun 2020 Tanggal 5 Februari 2020 tentang Perubahan Atas Peraturan Kepala Badan Pusat Statistik Nomor 3 Tahun 2019 tentang Kode dan Nama Wilayah Kerja Statistik Tahun 2019/ Chief Statistician Regulation Number 1/2020, February 5 2020, as a revision of Chief Statistician Regulation Number 3 of 2019 on Code and Name of Regional Level of Data Collection.

**Tabel 2.1.3** Jumlah Desa/Kelurahan Menurut Kecamatan dan Klasifikasi di Kabupaten Magetan, 2021  
**Table** *Number of Villages/Kelurahan by Subdistrict and Classification in Magetan Regency, 2021*

Kecamatan Subdistrict	Perkotaan Urban	Pedesaan Rural	Jumlah Total
(1)	(2)	(3)	(4)
Poncol	-	8	8
Parang	-	13	13
Lembeyan	-	10	10
Takeran	6	6	12
Nguntoronadi	1	8	9
Kawedanan	5	15	20
Magetan	13	1	14
Ngariboyo	6	6	12
Plaosan	1	14	15
Sidorejo	2	8	10
Panekan	4	13	17
Sukomoro	7	7	14
Bendo	2	14	16
Maospati	12	3	15
Karangrejo	10	3	13
Karas	9	2	11
Barat	9	5	14
Kartoharjo	1	11	12
<b>Kabupaten Magetan</b>	<b>88</b>	<b>147</b>	<b>235</b>

Sumber/Source: Badan Pusat Statistik/BPS-Statistic Indonesia



## 2.2 DEWAN PERWAKILAN RAKYAT DAERAH REGIONAL HOUSE OF REPRESENTATIVE

**Tabel 2.2.1** Jumlah Anggota Dewan Perwakilan Rakyat Daerah Menurut Partai Politik dan Jenis Kelamin di Kabupaten Magetan, 2021  
*Number of Regional House of Representatives's Members by Political Parties and Gender in Magetan Regency, 2021*

Partai Politik <i>Political Parties</i>	Laki-laki <i>Male</i>	Perempuan <i>Female</i>	Jumlah <i>Total</i>
(1)	(2)	(3)	(4)
Partai Demokrasi Indonesia Perjuangan <i>Indonesian Democratic Party of Struggle</i>	7	3	10
Partai Demokrat <i>Democratic Party</i>	5	1	6
Partai Golongan Karya <i>Party of Functional Groups</i>	4	1	5
Partai Amanat Nasional <i>National Mandate Party</i>	3	-	3
Partai Hati Nurani Rakyat <i>People's Conscience Party</i>	1	-	1
Partai Kebangkitan Bangsa <i>National Awakening Party</i>	5	-	5
Partai Gerakan Indonesia Raya <i>Great Indonesia Movement Party</i>	4	1	5
Partai Keadilan Sejahtera <i>Prosperous Justice Party</i>	3	1	4
Partai Persatuan Pembangunan <i>United Development Party</i>	2	-	2
Partai Bulan Bintang <i>Moon Star Party</i>	-	-	-
Partai Keadilan dan Persatuan Indonesia <i>Indonesian Justice and Unity Party</i>	-	-	-
Partai Nasional Demokrasi <i>National Democratic Party</i>	4	-	4
<b>Kabupaten Magetan</b>	<b>38</b>	<b>7</b>	<b>45</b>

Sumber/Source: Sekretariat DPRD Kabupaten Magetan/ *Secretariate of Regional Parliament of Magetan Regency*

**Tabel 2.2.2** Jumlah Anggota Dewan Perwakilan Rakyat Daerah Menurut Tingkat Pendidikan dan Jenis Kelamin di Kabupaten Magetan, 2020 dan 2021  
**Number of Regional House of Representatives's Members by Education and Gender in Magetan Regency, 2020 and 2021**

Partai Politik Political Parties	2020		Jumlah Total
	Laki-laki Male	Perempuan Female	
(1)	(2)	(3)	(4)
Sekolah Dasar Emplementary School	-	-	-
Sekolah Menengah Pertama Lower Secondary School	-	-	-
Sekolah Menengah Atas Upper Secondary School	11	5	16
Diploma Diploma	-	-	-
Diploma IV/Sarjana Diploma IV/Bachelor	24	1	25
S2 dan S3 Magister	4	-	4
<b>Kabupaten Magetan</b>	<b>39</b>	<b>6</b>	<b>45</b>

Sumber/Source: Sekretariat DPRD Kabupaten Magetan/ Secretariate of Regional Parliament of Magetan Regency

Lanjutan Tabel/Continued Table 2.2.2

Partai Politik Political Parties	2021		Jumlah Total
	Laki-laki Male	Perempuan Female	
(1)	(5)	(6)	(7)
Sekolah Dasar Emplementary School	-	-	-
Sekolah Menengah Pertama Lower Secondary School	-	-	-
Sekolah Menengah Atas Upper Secondary School	11	6	17
Diploma Diploma	-	-	-
Diploma IV/Sarjana Diploma IV/Bachelor	23	1	24
S2 dan S3 Magister	4	-	4
<b>Kabupaten Magetan</b>	<b>38</b>	<b>7</b>	<b>45</b>

Sumber/Source: Sekretariat DPRD Kabupaten Magetan/ Secretariateof Regional Parliament of Magetan Regency

**Tabel**  
**Table 2.2.3**

**Perolehan Suara dan Anggota Dewan Perwakilan Rakyat Daerah Menurut Partai Politik dan Jenis Kelamin di Kabupaten Magetan, 2021**  
***Number of Votes and Regional House of Representatives' Members by Political Parties and Gender in Magetan Regency 2021***

Partai Politik <i>Political Parties</i>	Perolehan Suara <i>Number of Votes</i>	Jenis Kelamin <i>Gender</i>	
		Laki-laki <i>Male</i>	Perempuan <i>Female</i>
(1)	(2)	(3)	(4)
Partai Demokrasi Indonesia Perjuangan	85 070	7	3
Partai Demokrat	64 151	5	1
Partai Golongan Karya	40 651	4	1
Partai Amanat Nasional	25 897	3	-
Partai Hati Nurani Rakyat	8 069	1	-
Partai Kebangkitan Bangsa	50 014	5	-
Partai Gerakan Indonesia Raya	36 148	4	1
Partai Keadilan Sejahtera	33 579	3	1
Partai Persatuan Pembangunan	19 025	2	-
Partai Bulan Bintang	489	-	-
Partai Keadilan dan Persatuan Indonesia	163	-	-
Partai Nasional Demokrasi	30 119	4	-
Partai Garuda	460	-	-
Partai Berkarya	4 165	-	-
Partai Solidaritas Indonesia	1 720	-	-
Perindo	5 436	-	-
<b>Kabupaten Magetan</b>	<b>405 156</b>	<b>38</b>	<b>7</b>

Sumber/Source: Komisi Pemilihan Umum Kabupaten Magetan/ *General Election Committee of Magetan Regency*

**Tabel**  
**Table** 2.2.4**Penduduk Menurut Partisipasi dalam Pemilihan Kepala Daerah di Kabupaten Magetan, 2021**  
**Population by Participation in Regional Elections in Magetan Regency, 2021**

<b>Indikator</b> <b>Indicator</b>	<b>Gubernur dan Wakil Gubernur</b> <b>Governor and Vice-Governor</b>	<b>Bupati dan Wakil Bupati</b> <b>Regent and Vice-Regent</b>
(1)	(2)	(3)
Pemilih Terdaftar <i>Registered Voters</i>	534 707	534 621
Menggunakan Hak Pilih <i>Using Voting Rights</i>	403 507	403 406
Suara Sah <i>Valid Ballots</i>	378 430	383 503
Suara Tidak Sah <i>Rejected Ballots</i>	25 077	19 903
Tidak Menggunakan Hak Pilih <i>Abstain</i>	131 200	131 215

Sumber/Source: Komisi Pemilihan Umum Kabupaten Magetan/ *General Election Committee of Magetan Regency*

**Tabel**  
**Table** 2.2.5

**Penduduk Menurut Partisipasi dalam Pemilihan Dewan Perwakilan Rakyat Daerah Provinsi di Kabupaten Magetan, 2021**  
*Population by Participation in Regional House of Representatives's Province Members Elections by Gender in Magetan Regency, 2021*

Indikator <i>Indicator</i>	Jenis Kelamin <i>Gender</i>		
	Laki-laki <i>Male</i>	Perempuan <i>Female</i>	Jumlah <i>Total</i>
(1)	(2)	(3)	(4)
Pemilih Terdaftar <i>Registered Voters</i>	262 026	280 296	542 322
Menggunakan Hak Pilih <i>Using Voting Rights</i>	206 195	227 031	433 226
Suara Sah <i>Valid Ballots</i>	...	...	364 837
Suara Tidak Sah <i>Rejected Ballots</i>	...	...	68 389
Tidak Menggunakan Hak Pilih <i>Abstain</i>	55 831	53 265	109 096

Sumber/Source: Komisi Pemilihan Umum Kabupaten Magetan/ *General Election Committee of Magetan Regency*

**Tabel**  
**Table** 2.2.6

**Penduduk Menurut Partisipasi dalam Pemilihan Dewan Perwakilan Rakyat Daerah Kabupaten Menurut Wilayah di Kabupaten Magetan, 2021**  
*Population by Participation in Regional House of Representatives's Regency Members Elections by Area in Magetan Regency, 2021*

Indikator <i>Indicator</i>	Wilayah <i>Area</i>		
	i	ii	iii
(1)	(2)	(3)	(4)
Pemilih Terdaftar <i>Registered Voters</i>	102 419	134 746	96 064
Menggunakan Hak Pilih <i>Using Voting Rights</i>	81 721	109 694	73 406
Suara Sah <i>Valid Ballots</i>	76 954	102 771	67 776
Suara Tidak Sah <i>Rejected Ballots</i>	4 767	6 923	5 630
Tidak Menggunakan Hak Pilih <i>Abstain</i>	20 698	25 052	22 658

Lanjutan Tabel/*Continued Table 2.2.6*

Indikator <i>Indicator</i>	Wilayah <i>Area</i>		Jumlah <i>Total</i>
	IV	V	
(1)	(2)	(3)	(4)
Pemilih Terdaftar <i>Registered Voters</i>	94 198	114 895	542 322
Menggunakan Hak Pilih <i>Using Voting Rights</i>	76 138	91 762	432 721
Suara Sah <i>Valid Ballots</i>	70 972	86 683	405 156
Suara Tidak Sah <i>Rejected Ballots</i>	5 166	5 079	27 565
Tidak Menggunakan Hak Pilih <i>Abstain</i>	18 060	23 133	109 601

Sumber/*Source*: Komisi Pemilihan Umum Kabupaten Magetan/ *General Election Committee of Magetan Regency*



## 2.3 SUMBER DAYA MANUSIA HUMAN RESOURCES

**Tabel 2.3.1** Jumlah Pegawai Negeri Sipil Menurut Jabatan dan Jenis Kelamin di Kabupaten Magetan, Desember 2020 dan Desember 2021  
*Number of Civil Servants by Occupation and Gender in Magetan Regency, December 2020 dan December 2021*

Kecamatan <i>Subdistrict</i>	2020		Jumlah <i>Total</i>
	Laki-laki <i>Male</i>	Perempuan <i>Female</i>	
(1)	(2)	(3)	(4)
<b>Fungsional Tertentu</b> <i>Specific Functional</i>	1 650	3 372	5 022
<b>Fungsional Umum/Staf</b> <i>General Functional</i>	1 021	467	1 488
<b>Struktural/Structural</b>	425	277	702
Eselon V/5th Echelon			-
Eselon IV/4th Echelon	298	232	530
Eselon III/3rd Echelon	109	40	149
Eselon II/2nd Echelon	18	5	23
Eselon I/1st Echelon			-
<b>Jumlah/Total</b>	<b>3 096</b>	<b>4 116</b>	<b>7 212</b>

Lanjutan Tabel/*Continued Table 2.3.1*

Kecamatan <i>Subdistrict</i>	2021		Jumlah <i>Total</i>
	Laki-laki <i>Male</i>	Perempuan <i>Female</i>	
(1)	(5)	(6)	(7)
<b>Fungsional Tertentu</b> <i>Specific Functional</i>	1 714	3 429	5 143
<b>Fungsional Umum/Staf</b> <i>General Functional</i>	947	553	1 500
<b>Struktural/Structural</b>	315	207	522
Eselon V/ <i>5th Echelon</i>	-	-	-
Eselon IV/ <i>4th Echelon</i>	185	150	335
Eselon III/ <i>3rd Echelon</i>	106	50	156
Eselon II/ <i>2nd Echelon</i>	24	7	31
Eselon I/ <i>1st Echelon</i>	0	0	0
<b>Jumlah/Total</b>	<b>2 976</b>	<b>4 189</b>	<b>7 165</b>

Sumber/Source: Badan Kepegawaian Daerah Kabupaten Magetan/ *Civil Service Agency of Magetan Regency*

**Tabel**  
**Table 2.3.2**

**Jumlah Pegawai Negeri Sipil Menurut Tingkat Pendidikan dan Jenis Kelamin di Kabupaten Magetan, Desember 2020 dan Desember 2021**  
**Number of Civil Servants by Educational Level and Gender in Magetan Regency, December 2020 and December 2021**

Tingkat Pendidikan <i>Educational Level</i>	2020		Jumlah <i>Total</i>
	Laki-laki <i>Male</i>	Perempuan <i>Female</i>	
(1)	(2)	(3)	(4)
Sampai dengan SD <i>Up to Primary School</i>	67	2	69
SMP/Sederajat <i>General Vocational Lower Secondary School</i>	59	4	63
SMA/Sederajat <i>General/Vocational Upper Secondary School</i>	724	357	1 081
Diploma I, II/Akta I, II <i>Diploma I, II/Akta I, II</i>	90	115	205
Diploma III/Akta III/Sarjana Muda <i>Diploma III/Akta III/Bachelor</i>	206	735	941
Tingkat Sarjana/Doktor/Ph.D <i>University Graduates</i>	1 950	2 903	4 853
<b>Jumlah/Total</b>	<b>3 096</b>	<b>4 116</b>	<b>7 212</b>

Lanjutan Tabel/*Continued Table 2.3.2*

Tingkat Pendidikan <i>Educational Level</i>	2021		Jumlah <i>Total</i>
	Laki-laki <i>Male</i>	Perempuan <i>Female</i>	
(1)	(5)	(6)	(7)
Sampai dengan SD <i>Up to Primary School</i>	23	2	25
SMP/Sederajat <i>General Vocational Lower Secondary School</i>	57	3	60
SMA/Sederajat <i>General/Vocational Upper Secondary School</i>	668	315	983
Diploma I, II/Akta I, II <i>Diploma I, II/Akta I, II</i>	47	61	108
Diploma III/Akta III/Sarjana Muda <i>Diploma III/Akta III/Bachelor</i>	227	797	1024
Tingkat Sarjana/Doktor/Ph.D <i>University Graduates</i>	1954	3011	4965
<b>Jumlah/Total</b>	<b>2976</b>	<b>4189</b>	<b>7165</b>

Sumber/Source: Badan Kepegawaian Daerah Kabupaten Magetan/*Civil Service Agency of Magetan Regency*

**Tabel**  
**Table 2.3.3****Jumlah Pegawai Negeri Sipil Menurut Tingkat Kepangkatan dan Jenis Kelamin di Kabupaten Magetan, Desember 2020 dan Desember 2021**  
**Number of Civil Servants by Hierarchy and Gender in Magetan Regency, December 2020 and December 2021**

Pangkat/Golongan/Ruang <i>Hierarchy</i>	2020		Jumlah <i>Total</i>
	Laki-laki <i>Male</i>	Perempuan <i>Female</i>	
(1)	(2)	(3)	(4)
1. I/A (Juru Muda)	-	-	-
2. I/B (Juru Muda Tingkat I)	2	-	2
3. I/C (Juru)	43	1	44
4. I/D (Juru Tingkat I)	44	-	44
<b>Golongan I/Range I</b>	<b>89</b>	<b>1</b>	<b>90</b>
5. II/A (Pengatur Muda)	27	3	30
6. II/B (Pengatur Muda Tingkat I)	113	27	140
7. II/C (Pengatur)	224	216	440
8. II/D (Pengatur Tingkat I)	206	184	390
<b>Golongan II/Range II</b>	<b>570</b>	<b>430</b>	<b>1 000</b>
9. III/A (Penata Muda)	253	455	708
10. III/B (Penata Muda Tingkat I)	391	622	1 013
11. III/C (Penata)	351	585	936
12. III/D (Penata Tingkat I)	396	498	894
<b>Golongan III/Range III</b>	<b>1 391</b>	<b>2 160</b>	<b>3 551</b>
13. IV/A (Pembina)	355	367	722
14. IV/B (Pembina Tingkat I)	626	1 091	1 717
15. IV/C (Pembina Utama Muda)	62	60	122
16. IV/D (Pembina Utama Madya)	2	5	7
17. IV/E (Pembina Utama)	1	2	3
<b>Golongan IV/Range IV</b>	<b>1 046</b>	<b>1 525</b>	<b>2 571</b>
<b>Jumlah/Total</b>	<b>3 096</b>	<b>4 116</b>	<b>7 212</b>

Lanjutan Tabel/Continued Table 2.3.3

Pangkat/Golongan/Ruang <i>Hierarchy</i>	2021		
	Laki-laki <i>Male</i>	Perempuan <i>Female</i>	Jumlah <i>Total</i>
(1)	(5)	(6)	(7)
1. I/A (Juru Muda)	0	0	0
2. I/B (Juru Muda Tingkat I)	1	0	1
3. I/C (Juru)	2	1	3
4. I/D (Juru Tingkat I)	74	0	74
<b>Golongan I/Range I</b>	<b>77</b>	<b>1</b>	<b>78</b>
5. II/A (Pengatur Muda)	33	10	43
6. II/B (Pengatur Muda Tingkat I)	106	22	128
7. II/C (Pengatur)	161	197	358
8. II/D (Pengatur Tingkat I)	257	243	500
<b>Golongan II/Range II</b>	<b>557</b>	<b>472</b>	<b>1 029</b>
9. III/A (Penata Muda)	365	657	1022
10. III/B (Penata Muda Tingkat I)	336	514	850
11. III/C (Penata)	331	514	850
12. III/D (Penata Tingkat I)	397	551	948
<b>Golongan III/Range III</b>	<b>1 429</b>	<b>2 369</b>	<b>3 798</b>
13. IV/A (Pembina)	294	336	630
14. IV/B (Pembina Tingkat I)	556	939	1 495
15. IV/C (Pembina Utama Muda)	59	63	122
16. IV/D (Pembina Utama Madya)	3	7	10
17. IV/E (Pembina Utama)	1	2	3
<b>Golongan IV/Range IV</b>	<b>913</b>	<b>1 347</b>	<b>2 260</b>
<b>Jumlah/Total</b>	<b>2 976</b>	<b>4 189</b>	<b>7 165</b>

Sumber/Source: Badan Kepegawaian Daerah Kabupaten Magetan/Civil Service Agency of Magetan Regency

**Tabel**  
**Table** 2.3.4**Jumlah Pegawai Negeri Sipil di Kantor Kecamatan Menurut Jenis Kelamin di Kabupaten Magetan, Desember 2020 dan Desember 2021**  
**Number of Civil Servants in Subdistrict Office by Gender in Magetan Regency, December 2020 and December 2021**

Kecamatan Subdistrict	2020		Jumlah Total
	Laki-laki Male	Perempuan Female	
(1)	(2)	(3)	(4)
Poncol	13	4	17
Parang	10	7	17
Lembeyan	15	3	18
Takeran	14	5	19
Nguntoronadi	7	5	12
Kawedanan	23	8	31
Magetan	31	22	53
Ngariboyo	15	4	19
Plaosan	16	4	20
Sidorejo	11	3	14
Panekan	12	5	17
Sukomoro	6	12	18
Bendo	14	6	20
Maospati	20	9	29
Karangrejo	13	8	21
Karas	9	7	16
Barat	21	13	34
Kartoharjo	11	3	14
<b>Kabupaten Magetan</b>	<b>261</b>	<b>128</b>	<b>389</b>

Lanjutan Tabel/*Continued Table 2.3.4*

Kecamatan <i>Subdistrict</i>	2021		Jumlah <i>Total</i>
	Laki-laki <i>Male</i>	Perempuan <i>Female</i>	
(1)	(5)	(6)	(7)
Poncol	11	5	16
Parang	10	7	17
Lembeyan	16	5	21
Takeran	13	6	19
Nguntoronadi	7	4	11
Kawedanan	20	12	32
Magetan	37	23	60
Ngariboyo	12	6	18
Plaosan	16	5	21
Sidorejo	8	3	11
Panekan	10	6	16
Sukomoro	7	10	17
Bendo	14	7	21
Maospati	17	13	30
Karangrejo	19	7	26
Karas	10	8	18
Barat	18	15	33
Kartoharjo	11	2	13
<b>Kabupaten Magetan</b>	<b>256</b>	<b>144</b>	<b>400</b>

Sumber/Source: Badan Kepegawaian Daerah Kabupaten Magetan/*Civil Service Agency of Magetan Regency*



**Tabel**  
**Table** 2.3.5

**Jumlah Pegawai Negeri Sipil Menurut Dinas/Instansi Pemerintah dan Jenis Kelamin di Kabupaten Magetan, 2021**

**Number of Civil Servants by Government Institution/Office and Gender in Magetan Regency, 2021**

Dinas/Instansi Pemerintah Government Institution/Office	Jenis Kelamin Gender		Jumlah Total
	Laki-laki Male	Perempuan Female	
(1)	(2)	(3)	(4)
Badan Kepegawaian Daerah	16	19	35
Badan Kesatuan Bangsa dan Politik	20	7	27
Dinas Lingkungan Hidup	56	13	69
Dinas Pemberdayaan Masyarakat dan Pemerintah Desa	20	13	33
Dinas Pengendalian Penduduk, KB dan Pemberdayaan perempuan, Perlindungan Anak	11	13	24
Pelaksana Badan Penanggulangan Bencana Daerah	8	4	12
Badan Pendapatan, Pengelolaan Keuangan dan Aset Daerah	37	35	72
Badan Perencanaan Pembangunan, Penelitian, dan Pengembangan Daerah	17	17	34
Dinas Koperasi dan Usaha Mikro	7	14	21
Dinas Kependudukan dan Pencatatan Sipil	19	16	35
Dinas Kesehatan dan RSUD dr. Sayidiman	293	1 103	1 396
Dinas Pariwisata dan kebudayaan	27	16	43
Dinas Pekerjaan Umum dan Penataan Ruang	143	26	169
UPT Badan Pendapatan Provinsi Jawa Timur	91	6	97
Dinas Pendidikan, Kepemudaan dan Olahraga	1 508	2 472	3 980

Lanjutan Tabel/*Continued Table 2.3.5*

Dinas/Instansi Pemerintah <i>Government Institution/Office</i>	Jenis Kelamin <i>Gender</i>		Jumlah <i>Total</i>
	Laki-laki <i>Male</i>	Perempuan <i>Female</i>	
(1)	(2)	(3)	(4)
Dinas Perhubungan	38	5	43
Dinas Perindustrian dan Perdagangan	46	16	62
Dinas Tanaman Pangan, Hortikultura, Perkebunan dan Ketahanan Pangan	84	70	154
Dinas Peternakan dan Perikanan	29	25	54
Dinas Sosial	13	14	27
Inspektorat	25	19	44
Dinas Kearsipan dan Perpustakaan	17	10	27
Dinas Penanaman Modal dan Pelayanan Terpadu Satu Pintu	16	13	29
Dinas Komunikasi dan Informatika	22	15	37
Dinas Perumahan dan Kawasan Permukiman	31	13	44
Dinas Tenaga Kerja	17	7	24
Satuan Polisi Pamong Praja dan Pemadam Kebakaran	91	6	97
Sekretariat DPRD	24	13	37
Sekretariat Komisi Pemilihan Umum			
Setdakab. Magetan	85	51	136

Lanjutan Tabel/*Continued Table 2.3.5*

Dinas/Instansi Pemerintah <i>Government Institution/Office</i>	Jenis Kelamin <i>Gender</i>		Jumlah <i>Total</i>
	Laki-laki <i>Male</i>	Perempuan <i>Female</i>	
(1)	(2)	(3)	(4)
Kantor Kecamatan	256	144	300
BPS	14	10	24
Kantor Kemenag			
Kejaksaan Negeri	20	18	38
Pengadilan Negeri			
Pengadilan Agama	16	5	21

Sumber/Source: Badan Kepegawaian Daerah Kabupaten Magetan/*Civil Service Agency of Magetan Regency*

**Tabel**  
**Table** 2.3.6

**Jumlah Pegawai Negeri Sipil Menurut Dinas/Instansi Pemerintah dan Golongan di Kabupaten Magetan, 2021**  
**Number of Civil Servants by Government Institution/Office and Classification in Magetan Regency, 2021**

Dinas/Instansi Pemerintah Government Institution/Office	Golongan Classification			
	I (2)	II (3)	III (4)	IV (5)
Badan Kepegawaian Daerah	0	4	24	7
Badan Kesatuan Bangsa dan Politik	0	4	19	4
Dinas Lingkungan Hidup	5	38	20	6
Dinas Pemberdayaan Masyarakat dan Pemerintah Desa	0	6	24	3
Dinas Pengendalian Penduduk, KB dan Pemberdayaan perempuan, Perlindungan Anak	0	4	15	5
Pelaksana Badan Penanggulangan Bencana Daerah	0	4	7	1
Badan Pendapatan, Pengelolaan Keuangan dan Aset Daerah	0	12	52	8
Badan Perencanaan Pembangunan, Penelitian, dan Pengembangan Daerah	0	3	28	3
Dinas Koperasi dan Usaha Mikro	0	0	17	4
Dinas Kependudukan dan Pencatatan Sipil	1	4	26	4
Dinas Kesehatan dan RSUD dr. Sayidiman	1	379	917	99
Dinas Pariwisata dan kebudayaan	4	12	23	4
Dinas Pekerjaan Umum dan Penataan Ruang	36	56	74	3
UPT Badan Pendapatan Provinsi Jawa Timur				
Dinas Pendidikan, Kepemudaan dan Olahraga	13	201	1 772	1 994

Lanjutan Tabel/*Continued Table 2.3.6*

Dinas/Instansi Pemerintah <i>Government Institution/Office</i>	Golongan <i>Classification</i>			
	I	II	III	IV
(1)	(2)	(3)	(4)	(5)
Dinas Perhubungan	0	17	21	5
Dinas Perindustrian dan Perdagangan	2	23	34	3
Dinas Tanaman Pangan, Hortikultura, Perkebunan dan Ketahanan Pangan	0	38	95	21
Dinas Peternakan dan Perikanan	0	11	39	4
Dinas Sosial	1	4	19	3
Inspektorat	0	2	35	7
Dinas Kearsipan dan Perpustakaan	0	4	18	5
Dinas Penanaman Modal dan Pelayanan Terpadu Satu Pintu	1	9	14	5
Dinas Komunikasi dan Informatika	0	10	23	4
Dinas Perumahan dan Kawasan Permukiman	1	17	20	6
Dinas Tenaga Kerja	0	2	19	3
Satuan Polisi Pamong Praja dan Pemadam Kebakaran	9	52	31	5
Sekretariat DPRD	2	5	27	3
Sekretariat Komisi Pemilihan Umum				
Setdakab. Magetan	1	27	90	18

Lanjutan Tabel/*Continued Table 2.3.6*

<b>Dinas/Instansi Pemerintah</b> <i>Government Institution/Office</i>	<b>Golongan</b> <i>Classification</i>			
	<b>I</b>	<b>II</b>	<b>III</b>	<b>IV</b>
(1)	(2)	(3)	(4)	(5)
Kantor Kecamatan				
BPS				
Kantor Kemenag				
Kejaksaan Negeri				
Pengadilan Negeri				
Pengadilan Agama				

Sumber/Source: Badan Kepegawaian Daerah Kabupaten Magetan/*Civil Service Agency of Magetan Regency*

**Tabel**  
**Table 2.3.7****Jumlah Pegawai Negeri Sipil Menurut Dinas/Instansi Pemerintah dan Tingkat Pendidikan di Kabupaten Magetan, 2021**  
**Number of Civil Servants by Government Institution/Office and Educational Level in Magetan Regency, 2021**

Dinas/Instansi Pemerintah Government Institution/Office	Tingkat Pendidikan Educational Level				
	<SMA	SMA	D-I, D-II, D-III	D-IV/S1	S2/S3
(1)	(2)	(3)	(4)	(5)	(6)
Badan Kepegawaian Daerah	1	5	0	27	2
Badan Kesatuan Bangsa dan Politik	0	9	0	14	4
Dinas Lingkungan Hidup	7	40	1	16	5
Dinas Pemberdayaan Masyarakat dan Pemerintah Desa	0	6	4	20	3
Dinas Pengendalian Penduduk, KB dan Pemberdayaan perempuan, Perlindungan Anak	0	5	0	15	4
Pelaksana Badan Penanggulangan Bencana Daerah	0	3	2	6	1
Badan Pendapatan, Pengelolaan Keuangan dan Aset Daerah	0	16	3	46	7
Badan Perencanaan Pembangunan, Penelitian, dan Pengembangan Daerah	0	4	4	18	8
Dinas Koperasi dan Usaha Mikro	0	2	1	16	2
Dinas Kependudukan dan Pencatatan Sipil	0	6	4	23	2
Dinas Kesehatan dan RSUD dr. Sayidiman	6	143	871	344	32
Dinas Pariwisata dan kebudayaan	6	10	10	14	3
Dinas Pekerjaan Umum dan Penataan Ruang	21	80	9	51	8
UPT Badan Pendapatan Provinsi Jawa Timur					
Dinas Pendidikan, Kepemudaan dan Olahraga	22	226	127	3485	120

Lanjutan Tabel/*Continued Table 2.3.7*

Dinas/Instansi Pemerintah <i>Government Institution/Office</i>	Tingkat Pendidikan <i>Educational Level</i>				
	<SMA	SMA	D-I, D-II, D-III	D-IV/S1	S2/S3
(1)	(2)	(3)	(4)	(5)	(6)
Dinas Perhubungan	4	15	7	13	4
Dinas Perindustrian dan Perdagangan	5	25	3	24	5
Dinas Tanaman Pangan, Hortikultura, Perkebunan dan Ketahanan Pangan	0	31	10	107	6
Dinas Peternakan dan Perikanan	0	16	8	24	6
Dinas Sosial	1	5	3	17	1
Inspektorat	0	2	0	41	1
Dinas Kearsipan dan Perpustakaan	0	4	3	18	2
Dinas Penanaman Modal dan Pelayanan Terpadu Satu Pintu	1	10	3	11	4
Dinas Komunikasi dan Informatika	0	3	13	19	2
Dinas Perumahan dan Kawasan Permukiman	1	19	1	18	5
Dinas Tenaga Kerja	1	1	5	15	2
Satuan Polisi Pamong Praja dan Pemadam Kebakaran	5	69	2	17	4
Sekretariat DPRD	2	8	5	19	3
Sekretariat Komisi Pemilihan Umum					
Setdakab. Magetan	2	40	10	71	13



Lanjutan Tabel/*Continued Table 2.3.7*

Dinas/Instansi Pemerintah <i>Government Institution/Office</i>	Tingkat Pendidikan <i>Educational Level</i>				
	<SMA	SMA	D-I, D-II, D-III	D-IV/S1	S2/S3
(1)	(2)	(3)	(4)	(5)	(6)
Kantor Kecamatan	0	180	23	166	31
BPS					
Kantor Kemenag					
Kejaksanaan Negeri					
Pengadilan Negeri					
Pengadilan Agama					

Sumber/Source: Badan Kepegawaian Daerah Kabupaten Magetan/*Civil Service Agency of Magetan Regency*

## 2.4 KEUANGAN PEMERINTAH GOVERNMENT FINANCE

**Tabel 2.4.1** Realisasi Pendapatan Pemerintah Kabupaten Magetan Menurut Jenis Pendapatan (ribu rupiah), 2018 – 2021  
**Table 2.4.1** Actual Magetan Regency Government Revenues by Kind of Revenues (thousand rupiahs), 2018 – 2021

Jenis Pendapatan/Kind of Revenues	2018	2019
(1)	(2)	(3)
<b>1. Pendapatan Asli Daerah (PAD)/Regional Revenue</b>	<b>197 020 139,44</b>	<b>197 020 139,44</b>
1.1 Pajak Daerah/Regional Tax	47 290 835,29	47 290 835,29
1.2 Retribusi Daerah/Regional Retribution	25 384 452,54	25 384 452,54
1.3 Hasil Perusahaan Milik Daerah dan Pengelolaan Kekayaan Daerah yang Dipisahkan/Regional-Owned Company Revenue and Separated Management of Regional Wealth	2 568 034,18	2 568 034,18
1.4 Lain-lain PAD yang Sah/Other Regional Revenue	121 776 817,43	121 776 817,43
<b>2. Dana Perimbangan/Balance Funds</b>	<b>1 280 133 487,40</b>	<b>1 280 133 487,40</b>
2.1 Bagi Hasil Pajak/Tax Sharing Revenue	33 926 873,73	33 926 873,73
2.2 Bagi Hasil Bukan Pajak/Sumber Daya Alam/Non-Tax Sharing Revenue/Natural Resources	67 505 629,26	67 505 629,26
2.3 Dana Alokasi Umum/General Allocation Fund	899 960 340,00	899 960 340,00
2.4 Dana Alokasi Khusus/Special Allocation Fund	278 740 644,41	278 740 644,41
<b>3. Lain-lain Pendapatan yang Sah/Other Revenue</b>	<b>351 832 921,08</b>	<b>351 832 921,08</b>
3.1 Pendapatan Hibah/Grant	52 476 920,00	52 476 920,00
3.2 Dana Darurat/Emergency Fund	-	-
3.3 Dana Bagi Hasil Pajak dari Provinsi dan Pemerintah Daerah Lainnya/Tax Sharing Revenue from Provincial and Other Regional Governments	111 837 850,08	111 837 850,08
3.4 Dana Penyesuaian dan Otonomi Daerah/Regional Adjustment and Autonomy Fund	181 198 351,00	181 198 351,00
3.5 Bantuan Keuangan dari Provinsi atau Pemerintah Daerah Lainnya/Financial Assistance from Provincial or Other Regional Governments	-	-
3.6 Lainnya/Others	6 319 800,00	6 319 800,00
<b>Jumlah/Total</b>	<b>1 828 986 547,91</b>	<b>1 828 986 547,91</b>

Lanjutan Tabel/Continued Table 2.4.1

Jenis Pendapatan/ <i>Kind of Revenues</i>	2020	2021
(1)	(4)	(5)
<b>1. Pendapatan Asli Daerah (PAD)/Regional Revenue</b>	<b>203 464 421,56</b>	<b>243 732 143,56</b>
1.1 Pajak Daerah/ <i>Regional Tax</i>	54 292 387,35	59 113 359,81
1.2 Retribusi Daerah/ <i>Regional Retribution</i>	23 219 722,04	20 789 526,83
1.3 Hasil Perusahaan Milik Daerah dan Pengelolaan Kekayaan Daerah yang Dipisahkan/ <i>Regional-Owned Company Revenue and Separated Management of Regional Wealth</i>	4 699 007,35	3 723 812,41
1.4 Lain-lain PAD yang Sah/ <i>Other Regional Revenue</i>	121 253 304,82	160 105 444,51
<b>2. Dana Perimbangan/Balance Funds</b>	<b>1 201 678 801,72</b>	<b>1 214 743 294,41</b>
2.1 Bagi Hasil Pajak/ <i>Tax Sharing Revenue</i>	38 529 697,20	49 539 298,13
2.2 Bagi Hasil Bukan Pajak/Sumber Daya Alam/ <i>Non-Tax Sharing Revenue/Natural Resources</i>	44 883 854,35	63 810 959,80
2.3 Dana Alokasi Umum/ <i>General Allocation Fund</i>	848 821 655,00	837 710 006,00
2.4 Dana Alokasi Khusus/ <i>Special Allocation Fund</i>	269 443 595,17	263 683 030,49
<b>3. Lain-lain Pendapatan yang Sah/Other Revenue</b>	<b>396 668 051,07</b>	<b>437 642 100,06</b>
3.1 Pendapatan Hibah/ <i>Grant</i>	55 358 700,00	69 715 864,85
3.2 Dana Darurat/ <i>Emergency Fund</i>	-	-
3.3 Dana Bagi Hasil Pajak dari Provinsi dan Pemerintah Daerah Lainnya/ <i>Tax Sharing Revenue from Provincial and Other Regional Governments</i>	106 839 619,07	141 579 291,21
3.4 Dana Penyesuaian dan Otonomi Daerah/ <i>Regional Adjustment and Autonomy Fund</i>	227 660 029,00	219 694 035,00
3.5 Bantuan Keuangan dari Provinsi atau Pemerintah Daerah Lainnya/ <i>Financial Assistance from Provincial or Other Regional Governments</i>	6 809 703,00	6 652 909,00
3.6 Lainnya/ <i>Others</i>	-	-
<b>Jumlah/Total</b>	<b>1 801 811 274,35</b>	<b>1 896 117 538,03</b>

Sumber/Source: Dinas Pendapatan, Pengelola Keuangan dan Aset Daerah, Kabupaten Magetan/ *Regional Revenues and Assets Management Agency of Magetan Regency*

**Tabel**  
**Table 2.4.2****Realisasi Belanja Pemerintah Kabupaten Magetan Menurut Jenis Belanja (ribu rupiah), 2018 – 2021**  
**Actual Magetan Regency Government Expenditures by Kind of Expenditures (thousand rupiahs), 2018 – 2021**

Jenis Pengeluaran <i>Kind of Expenditure</i>	2018	2019
(1)	(2)	(3)
<b>1. Belanja Tidak Langsung/<i>Indirect Expenditures</i></b>	<b>1 088 930 417,98</b>	<b>1 139 756 807,85</b>
1.1 Belanja Pegawai/ <i>Personnel Expenditures</i>	763 514 694,87	778 050 453,29
1.2 Belanja Bunga/ <i>Interest Expenditures</i>	-	-
1.3 Belanja Subsidi/ <i>Subsidies Expenditures</i>	-	-
1.4 Belanja Hibah/ <i>Grant Expenditures</i>	62 173 687,04	44 118 784,50
1.5 Belanja Bantuan Sosial/ <i>Social Aid Expenditures</i>	3 522 676,75	3 111 000,00
1.6 Belanja Bagi Hasil/ <i>Sharing Fund Expenditure</i>	-	-
1.7 Belanja Bantuan Keuangan/ <i>Financial Aids Expenditures</i>	259 719 359,32	303 822 543,97
1.8 Belanja Tidak Terduga/ <i>Unpredicted Expenditures</i>	-	10 654 026,08
<b>2. Belanja Langsung/<i>Direct Expenditures</i></b>	<b>627 195 942,26</b>	<b>844 819 031,72</b>
2.1 Belanja Pegawai/ <i>Personnel Expenditures</i>	41 703 855,40	38 037 727,55
2.2 Belanja Barang dan Jasa/ <i>Goods and Services Expenditures</i>	390 547 975,17	457 280 431,49
2.3 Belanja Modal/ <i>Capital Expenditure</i>	194 944 111,69	349 500 872,69
<b>Jumlah/<i>Total</i></b>	<b>1 716 126 360,25</b>	<b>1 984 575 839,57</b>

Lanjutan Tabel/Continued Table 2.4.2

<b>Jenis Pengeluaran</b> <b>Kind of Expenditure</b>	<b>2020</b>	<b>2021</b>
(1)	(4)	(5)
<b>1, Belanja Tidak Langsung/Indirect Expenditures</b>	<b>1 098 439 605,36</b>	<b>1 180 421 904,74</b>
1,1 Belanja Pegawai/Personnel Expenditures	737 239 486,92	781 077 777,13
1,2 Belanja Bunga/Interest Expenditures	-	-
1,3 Belanja Subsidi/Subsidies Expenditures	-	-
1,4 Belanja Hibah/Grant Expenditures	36 476 907,50	63 179 611,25
1,5 Belanja Bantuan Sosial/Social Aid Expenditures	4 800 000,00	7 724 913,57
1,6 Belanja Bagi Hasil/Sharing Fund Expenditure	8 010 712,00	8 076 673,00
1,7 Belanja Bantuan Keuangan/Financial Aids Expenditures	282 210 266,45	288 094 721,65
1,8 Belanja Tidak Terduga/Unpredicted Expenditures	29 702 232,49	32 268 218,14
<b>2, Belanja Langsung/Direct Expenditures</b>	<b>691 932 090,23</b>	<b>636 384 087,55</b>
2,1 Belanja Pegawai/Personnel Expenditures	43 767 242,10	43 762 696,20
2,2 Belanja Barang dan Jasa/Goods and Services Expenditures	410 950 372,75	434 875 485,44
2,3 Belanja Modal/Capital Expenditure	237 214 475,38	157 745 905,91
<b>Jumlah/Total</b>	<b>1 790 371 695,59</b>	<b>1 816 805 992,29</b>

Sumber/Source: Dinas Pendapatan, Pengelola Keuangan dan Aset Daerah, Kabupaten Magetan/ Regional Revenues and Assets Management Agency of Magetan Regency

**Tabel**  
**Table** 2.4.3

**Realisasi Penerimaan Pajak Bumi dan Bangunan (PBB)  
Kabupaten Magetan Menurut Bulan, 2020 – 2021**  
*Realization of Magetan Regency Land and Building Taxes  
Revenues by Month, 2020 – 2021*

Bulan Month	Realisasi Penerimaan PBB Revenue Realization (Juta/Million Rp)		Persentase Percentage (%)	
	2020	2021	2020	2021
(1)	(2)	(3)	(4)	(5)
Januari/January	1 816 666	21 705 251	0,01	0,09
Februari/February	116 985 945	233 530 640	0,50	0,98
Maret/March	675 830 661	560 827 585	2,89	2,36
April/April	477 564 899	1 276 370 502	2,04	5,36
Mei/May	1 038 581 342	1 509 473 427	4,44	6,34
Juni/June	3 138 316 161	2 654 790 139	13,40	11,15
Juli/July	5 620 588 107	2 567 848 192	24,01	10,79
Agustus/August	5 139 620 244	6 824 240 162	21,95	28,66
September/September	7 090 032 218	6 609 660 315	30,28	27,76
Oktober/October	39 267 486	1 447 229 501	0,17	6,08
November/November	30 677 549	67 801 740	0,13	0,28
Desember/December	43 914 595	35 112 013	0,19	0,15
<b>Jumlah/Total</b>	<b>23 413 195 873</b>	<b>23 808 588 467</b>	<b>100,00</b>	<b>100,00</b>

Sumber/Source: Dinas Pendapatan, Pengelola Keuangan dan Aset Daerah, Kabupaten Magetan/ *Regional Revenues and Assets Management Agency of Magetan Regency*

**Tabel**  
**Table 2.4.4****Realisasi Penerimaan Pajak Bumi dan Bangunan (PBB)  
Kabupaten Magetan Menurut Bulan dan Klasifikasi, 2020  
– 2021****Realization of Magetan Regency Land and Building Taxes  
Revenues by Month and Classification, 2020 – 2021**

Bulan Month	Pajak Daerah/Regional Taxes			
	Perkotaan Urban (Rp)		Pedesaan Rural (Rp)	
	2020	2021	2020	2021
(1)	(2)	(3)	(4)	(5)
Januari/January	-	21 704 251	663 822	
Februari/February	-	233 530 640	56 062 629	
Maret/March	22 953 624	560 827 585	250 770 461	
April/April	403 205 386	1 276 370 502	121 619 177	
Mei/May	671 371 989	1 509 473 427	65 547 038	
Juni/June	1 574 656 082	2 654 790 139	446 516 054	
Juli/July	997 438 290	2 567 848 192	429 115 622	
Agustus/August	8 876 149 610	6 824 240 162	381 770 393	
September/September	4 818 936 126	6 609 660 315	1 031 506 345	
Oktober/October	3 469 000 271	1 447 229 501	36 955 850	
November/November	-	67 801 740	28 300 359	
Desember/December	-	35 112 013	41 058 088	
<b>Jumlah/Total</b>	<b>20 833 711 378</b>	<b>23 808 588 467</b>	<b>2 889 885 838</b>	

Lanjutan Tabel/Continued Table 2.4.4

Bulan Month	Bagi Hasil PBB/Land and Building Taxes Sharing Revenue			
	Perhutanan Forestry (Rp)		Pertambangan Mining (Rp)	
	2020	2021	2020	2021
(1)	(6)	(7)	(8)	(9)
Januari/January	-	-	-	-
Februari/February	-	-	-	-
Maret/March	-	-	374 704 600	-
April/April	-	-	6 220 380	-
Mei/May	-	-	-	-
Juni/June	-	-	374 986 250	-
Juli/July	-	-	-	-
Agustus/August	102 686 400	-	524 980 750	-
September/September	-	-	-	-
Oktober/October	-	-	-	-
November/November	-	-	-	-
Desember/December	-	-	-	-
<b>Jumlah/Total</b>	<b>102 686 400</b>	<b>-</b>	<b>1 280 891 980</b>	<b>-</b>



Lanjutan Tabel/Continued Table 2.4.4

<b>Bagi Hasil PBB/Land and Building Taxes Sharing Revenue</b>				
<b>Bulan Month</b>	<b>Lainya Others (Rp)</b>		<b>PBB Pusat Land and Building Taxes Central (Rp)</b>	
	<b>2020</b>	<b>2021</b>	<b>2020</b>	<b>2021</b>
<b>(1)</b>	<b>(10)</b>	<b>(11)</b>	<b>(12)</b>	<b>(13)</b>
Januari/January	-	-	-	-
Februari/February	-	-	-	-
Maret/March	-	-	-	-
April/April	38 643 251	-	1 383 043 434	-
Mei/May	-	-	-	-
Juni/June	-	-	-	-
Juli/July	-	-	-	-
Agustus/August	11 870 800	-	1 328 448 500	-
September/September	-	-	-	-
Oktober/October	-	-	-	-
November/November	-	-	-	-
Desember/December	-	-	-	-
<b>Jumlah/Total</b>	<b>50 514 051</b>	<b>-</b>	<b>2 711 491 934</b>	<b>-</b>

Sumber/Source: Dinas Pendapatan, Pengelola Keuangan dan Aset Daerah, Kabupaten Magetan/ Regional Revenues and Assets Management Agency of Magetan Regency

# 03.

## PENDUDUK DAN KETENAGAKERJAAN POPULATION AND EMPLOYMENT

### JUMLAH PENDUDUK



**689.369** jiwa

Sumber : Dinas Kependudukan dan  
Catatan Sipil Kab.Magetan.

### KETENAGAKERJAAN

#### Angkatan Kerja

**383.941** orang

Bekerja



**96,14** %

Menganggur



**3,86** %

#### Bukan Angkatan Kerja

**139.763** orang



Sekolah



Tidak  
berkegiatan



Mengurus  
rumah tangga



Lainnya

Sumber : Dispendukcapil dan Badan Pusat Statistik  
Kabupaten Magetan



**PENJELASAN TEKNIS**

1. Sumber utama data kependudukan adalah sensus penduduk yang dilaksanakan setiap sepuluh tahun sekali. Sensus penduduk telah dilaksanakan sebanyak enam kali sejak Indonesia merdeka, yaitu tahun 1961, 1971, 1980, 1990, 2000, 2010, dan 2020.

Di dalam sensus penduduk, pencacahan dilakukan terhadap seluruh penduduk yang berdomisili di wilayah teritorial Indonesia, termasuk warga negara asing kecuali anggota korps diplomatik negara sahabat beserta keluarganya.

Metode pengumpulan data dalam sensus dilakukan dengan wawancara antara petugas sensus dengan responden dan juga melalui *e-census*. Pencatatan penduduk menggunakan konsep *usual residence*, yaitu konsep di mana penduduk biasa bertempat tinggal. Bagi penduduk yang bertempat tinggal tetap dicacah di mana mereka biasa tinggal, sedangkan untuk penduduk yang tidak bertempat tinggal tetap dicacah di tempat di mana mereka ditemukan petugas sensus pada malam 'Hari Sensus'. Termasuk penduduk yang tidak bertempat tinggal tetap adalah tuna wisma, awak kapal berbendera Indonesia,

**TECHNICAL NOTES**

1. *The main source of demographic data is population census, which is conducted every ten years. Population Census has been conducted six times since Indonesia's independence: 1961, 1971, 1980, 1990, 2000, 2010, and 2020.*

*The population census enumerates all residents who domicile in the entire territory of Indonesia including foreign citizens except the diplomatic corps members and their families.*

*The method of data collection in a population census involves interviewing respondents and conducting e-census. Enumeration of the population uses the concept of "usual residence", which is the concept of "places where people usually live". De jure was applied to the permanent residents, while de facto was applied to non-permanent residents. The permanent residents were enumerated in place where they normally live, the non-permanent residents were enumerated where they were found by the enumerators, on the night of 'Census Date'. The non permanent residents include homeless people,*

penghuni perahu/rumah apung, masyarakat terpencil/terasing, dan pengungsi. Bagi mereka yang mempunyai tempat tinggal tetap dan sedang bepergian ke luar wilayah lebih dari enam bulan, tidak dicacah di tempat tinggalnya, tetapi dicacah di tempat tujuannya.

Untuk tahun yang tidak dilaksanakan sensus penduduk, data kependudukan diperoleh dari hasil proyeksi penduduk. Proyeksi penduduk merupakan suatu perhitungan ilmiah yang didasarkan pada asumsi dari komponen-komponen perubahan penduduk, yaitu kelahiran, kematian, dan migrasi. Proyeksi penduduk Indonesia 2020 – 2035 menggunakan data dasar penduduk hasil SP2020.

*ship crew, boat people, remote area community, and internally displaced persons. Those who had permanent residence and had been travelling away from their home for six months or more were not enumerated in their permanent place, but in the place where they were during the census.*

*For the periods where the population census is not conducted, population projection is done to estimate population during those years. The population projection is an estimate based on the demographic components, such as birth, death, and migration. Indonesia's 2020 – 2035 population projection used the 2020 Population Census as the base population.*

2. Penduduk Indonesia adalah semua orang yang berdomisili di wilayah teritorial Indonesia selama 6 bulan atau lebih dan atau mereka yang berdomisili kurang dari 6 bulan tetapi bertujuan menetap.
3. Laju pertumbuhan penduduk adalah angka yang menunjukkan persentase pertambahan penduduk dalam jangka waktu tertentu.

2. *The population of Indonesia are all residents of the entire territory of Indonesia who have stayed for six months or longer, and those who intended to stay more than six months even though their length of stay is less than six months.*
3. *The growth rate of population is the number that show percentage of population growth within a specified period.*

- |                                                                                                                                                                                                                                                                                                                       |                                                                                                                                                                                                                                                                                                   |
|-----------------------------------------------------------------------------------------------------------------------------------------------------------------------------------------------------------------------------------------------------------------------------------------------------------------------|---------------------------------------------------------------------------------------------------------------------------------------------------------------------------------------------------------------------------------------------------------------------------------------------------|
| <p>4. Kepadatan penduduk adalah rasio banyaknya penduduk per kilometer persegi.</p>                                                                                                                                                                                                                                   | <p>4. <i>Population density is ratio of population per square kilometer.</i></p>                                                                                                                                                                                                                  |
| <p>5. Rasio jenis kelamin adalah perbandingan antara penduduk laki-laki dan penduduk perempuan pada suatu wilayah dan waktu tertentu. Biasanya dinyatakan dengan banyaknya penduduk laki-laki untuk 100 penduduk perempuan</p>                                                                                        | <p>5. <i>Gender ratio is the ratio of males population to females population in a given area and time, usually expressed as the number.</i></p>                                                                                                                                                   |
| <p>6. Distribusi penduduk adalah pola persebaran penduduk di suatu wilayah, baik berdasarkan batas-batas geografis maupun berdasarkan batas-batas administrasi pemerintahan.</p>                                                                                                                                      | <p>6. <i>Population distribution is the pattern of population distribution in an area, either by geographic boundaries or by government administrative boundaries.</i></p>                                                                                                                        |
| <p>7. Komposisi penduduk adalah pola persebaran penduduk menurut karakteristiknya, contoh: penduduk menurut kelompok umur, penduduk menurut jenis kelamin.</p>                                                                                                                                                        | <p>7. <i>Population compotition isthe pattern of population distribution by its characteristics, example: population by age group, population by Gender.</i></p>                                                                                                                                  |
| <p>8. Rumah tangga adalah seseorang atau sekelompok orang yang mendiami sebagian atau seluruh bangunan fisik/sensus dan biasanya tinggal bersama serta pengelolaan makan dari satu dapur. Yang dimaksud makan dari satu dapur adalah jika pengurusan kebutuhan sehari-harinya dikelola bersama-sama menjadi satu.</p> | <p>8. <i>Household is an individual or group of people living in a physical/census building unit or part of it and usually commit on a common provision for food and other essentials of living. Common provision for food means one organising daily needs for all of household members.</i></p> |

9. Anggota rumah tangga adalah semua orang yang biasanya bertempat tinggal di suatu rumah tangga, baik yang berada di rumah pada waktu pencacahan maupun yang sementara tidak ada.
  10. Rata-rata anggota rumah tangga adalah angka yang menunjukkan rata-rata jumlah anggota rumah tangga per rumah tangga.
  11. Istilah migrasi seumur hidup disebut bila provinsi tempat tinggal seseorang pada saat pencacahan berbeda dengan provinsi tempat lahirnya.
  12. Istilah migrasi risen disebut bila provinsi tempat tinggal seseorang pada saat pencacahan berbeda dengan provinsi tempat tinggalnya 5 tahun yang lalu.
  13. Penduduk usia kerja adalah penduduk yang berumur 15 tahun ke atas.
  14. Angkatan kerja adalah penduduk usia kerja (15 tahun ke atas) yang bekerja, punya pekerjaan namun sementara tidak bekerja, dan pengangguran.
  15. Penduduk yang termasuk bukan angkatan kerja adalah penduduk usia kerja (15 tahun dan lebih) yang masih sekolah, mengurus
9. *Household member are those who usually lives in a household regardless of their location at the time of enumeration.*
  10. *Average household size is the average number of household members per household.*
  11. *Lifetime migration terminology if someone's province of residence at the time of enumeration was different from his/her province of birthplace.*
  12. *Recent migration terminology if someone's province of residence at the time of enumeration was different from his/her province of residence 5 years ago.*
  13. *Working age population is persons of 15 years and over.*
  14. *Labor force or economically active are persons of 15 years and over, who in the previous week were working, temporarily absent from work but having jobs, and unemployment.*
  15. *Not in labor force is persons aged 15 years and over, but not classified in labor force, such as students, housekeepers, or others exclude*

rumah tangga atau melaksanakan kegiatan lainnya selain kegiatan pribadi.

*personal activity.*

16. Bekerja adalah kegiatan ekonomi yang dilakukan oleh seseorang dengan maksud memperoleh atau membantu memperoleh pendapatan atau keuntungan dan lamanya bekerja paling sedikit 1 jam secara terus menerus dalam seminggu yang lalu (termasuk pekerja keluarga tanpa upah yang membantu dalam suatu usaha/kegiatan ekonomi). Status pekerjaan adalah kedudukan seseorang dalam unit usaha/kegiatan dalam melakukan pekerjaan.
  17. Pengangguran terbuka terdiri dari mereka yang tak punya pekerjaan dan mencari pekerjaan; mereka yang tak punya pekerjaan dan mempersiapkan usaha; mereka yang tak punya pekerjaan dan tidak mencari pekerjaan, karena merasa tidak mungkin mendapatkan pekerjaan; serta mereka yang sudah punya pekerjaan, tetapi belum mulai bekerja.
  18. Sekolah adalah kegiatan seseorang untuk bersekolah di sekolah formal, mulai dari pendidikan dasar sampai dengan pendidikan tinggi selama seminggu yang lalu sebelum pencacahan (tidak termasuk yang
16. *Working is economic activity conducted by a person and intended to earn income by doing work or helping to do work at least one hour continuously during the reference week (including unpaid family worker/s for any economic activity).*
  17. *Unemployment which consists of Person without work but looking for work; Person without work who have established a new business/firm; Person without work who were not looking for work, because they do not expect to find work; and Person who have made arrangements to start work on a date subsequent to the reference period (future starts).*
  18. *Students is persons who were regularly attending a formal school (exclude students who were on school holidays).*



sedang libur sekolah).

19. Mengurus rumah tangga adalah kegiatan seseorang yang mengurus rumah tangga tanpa mendapatkan upah, misalnya: ibu-ibu rumah tangga dan anaknya yang membantu mengurus rumah tangga. Sebaliknya pembantu rumah tangga yang mendapatkan upah walaupun pekerjaannya mengurus rumah tangga dianggap bekerja.
  20. Kegiatan lainnya adalah kegiatan seseorang selain disebut di atas, yakni mereka yang sudah pensiun, orang-orang yang cacat jasmani (buta, bisu dan sebagainya) yang tidak melakukan sesuatu pekerjaan seminggu yang lalu.
  21. Pendidikan tertinggi yang ditamatkan adalah tingkat pendidikan yang dicapai seseorang setelah mengikuti pelajaran pada kelas tertinggi suatu tingkatan sekolah dengan mendapatkan tanda tamat (ijazah).
  22. Jumlah jam kerja seluruhnya adalah jumlah jam kerja yang digunakan untuk bekerja (tidak termasuk jam kerja istirahat resmi dan jam kerja yang digunakan untuk hal-hal di luar pekerjaan).
19. *Housekeepers: persons who were engaged in household duties in their own home, or persons who helped in managing household chores without payment, e.g. housewives and their children who are doing household work. However, an activity undertaken by a servant is considered as work.*
  20. *Others activity is persons performing activities other than the ones mentioned above, such as retirement and those who are disabled (deaf, mute, etc).*
  21. *Educational attainment is the highest educational level completed by a person, verified with the receipt of a diploma or a letter of completion/certificate.*
  22. *Total working hours is the total hours spent by an employee to perform all jobs (excluding the time used for other activities which are not classified as work).*

23. Lapangan usaha adalah bidang kegiatan dari pekerjaan/tempat bekerja di mana seseorang bekerja. Klasifikasi lapangan usaha mengikuti Klasifikasi Baku Lapangan Usaha Indonesia (KBLI) dalam 1 digit.
24. Status pekerjaan adalah kedudukan seseorang dalam unit usaha/kegiatan dalam melakukan pekerjaan.
25. Berusaha sendiri tanpa dibantu orang lain adalah bekerja atau berusaha dengan menanggung risiko secara ekonomis, yaitu dengan tidak kembalinya ongkos produksi yang telah dikeluarkan dalam rangka usahanya tersebut, serta tidak menggunakan pekerja dibayar maupun pekerja tak dibayar, termasuk yang sifat pekerjaannya memerlukan teknologi atau keahlian khusus.
26. Berusaha dibantu buruh tidak tetap/buruh tidak dibayar adalah bekerja atau berusaha atas risiko sendiri, dan menggunakan buruh/pekerja tak dibayar dan atau buruh/pekerja tidak teta.
27. Berusaha dibantu buruh tetap/buruh dibayar adalah berusaha atas risiko sendiri dan mempekerjakan paling sedikit satu orang buruh/pekerja tetap yang dibayar.
23. *Industry is field of a person's activity or establishment. The classification of industries follows the Indonesia Standard Industrial Classification (KBLI) in one digit.*
24. *Employment status is the status of a person at his place of work or establishment where he was employed.*
25. *Own-account worker is a person who works at his own risk without assisted by paid per mount worker or unpaid worker include technical job or skill job.*
26. *Employer assisted by temporary workers/unpaid worker is a person who works at his own risk and assisted by temporary worker/unpaid worker.*
27. *Employer assisted by permanent workers/paid workers is a person who does his business at her/his own risk at least one assisted by paid permanent worker..*

28. Buruh/karyawan/pegawai adalah seseorang yang bekerja pada orang lain atau instansi/kantor/perusahaan secara tetap dengan menerima upah/gaji baik berupa uang maupun barang. Buruh yang tidak mempunyai majikan tetap, tidak digolongkan sebagai buruh/karyawan, tetapi sebagai pekerja bebas. Seseorang dianggap memiliki majikan tetap jika memiliki 1 (satu) majikan (orang/rumah tangga) yang sama dalam sebulan terakhir, khusus pada sektor bangunan batasannya tiga bulan. Apabila majikannya instansi/lembaga, boleh lebih dari satu.
28. *Employee is a person who work permanently for other people or institution/office/ company and gains some money/cash or goods as wage/salary. Labor who have no permanent employer is not categorized as a laborer/ worker/ employee but casual worker. A laborers in general is considered to have a permanent employer if he has the same employer during the past month, particularly for building construction sector is 3 months. If the employer is an institution, more than 1 (one) employer is allowed.*
29. Pekerja bebas adalah seseorang yang bekerja pada orang lain/majikan/institusi yang tidak tetap (lebih dari 1 majikan dalam sebulan terakhir) di usaha pertanian baik berupa usaha rumah tangga maupun bukan usaha rumah tangga, ataupun di nonpertanian atas dasar balas jasa dengan menerima upah atau imbalan baik berupa uang maupun barang, dan baik dengan sistem pembayaran harian maupun borongan.
29. *Casual employee is a person who doesnotworkpermanentlyforother people/employer/ institution(more than 1 employer during the last 1 month) in agricultural sector, either home industry or not home industry, or in non-agricultural sector based on remuneration paid with money or goods, and based on daily or contact payment system.*
30. Pekerja tak dibayar adalah seseorang yang bekerja membantu usaha untuk memperoleh penghasilan/keuntungan yang dilakukan oleh salah seorang anggota rumah
30. *Unpaid worker is a person who intended to work without pa,y either with money or good, in an establishment run by other members of the family, relative or neighbour.*

tangga atau bukan anggota rumah tangga tanpa mendapat upah/gaji baik berupa uang maupun barang.

<https://magetankab.bps.go.id>



**ULASAN****DESCRIPTION****A. Penduduk**

Penduduk Kabupaten Magetan Tahun 2021 berdasarkan data dari Hasil Proyeksi Sensus Penduduk 2020 September Badan Pusat Statistik Kabupaten Magetan sebanyak 674.133 jiwa. Terdiri dari 331.598 laki-laki dan 342.535 perempuan. Rasio jenis kelamin sebesar 96,81; artinya setiap 100 penduduk perempuan di Kabupaten Magetan terdapat 96 – 97 penduduk laki-laki.

Kepadatan penduduk di Kabupaten Magetan tahun 2021 mencapai 979 jiwa/km<sup>2</sup>. Kepadatan Penduduk di 18 kecamatan cukup beragam dengan kepadatan penduduk tertinggi terletak di kecamatan Magetan dengan kepadatan sebesar 2.113 jiwa/km<sup>2</sup> dan terendah di Kecamatan Poncol sebesar 605 jiwa/km<sup>2</sup>.

**B. Ketenagakerjaan**

Tenaga kerja merupakan modal utama pembangunan perkotaan dan perdesaan. Jumlah dan komposisi tenaga kerja akan terus mengalami perubahan seiring berlangsungnya proses demografi.

Jumlah pencari kerja terdaftar di Dinas Sosial, Tenaga Kerja dan Transmigrasi Kabupaten Magetan pada tahun 2021 sebanyak 4.696 orang. Dimana para pencari kerja paling banyak adalah lulusan sekolah menengah kejuruan (41,01 persen).

**A. Population**

*At the end of 2020, total population in Magetan Regency based on The result projection of the 2020 Population Census (September) of BPS-Magetan Regency is 674.133; which consists of 331.598 males and 342.535 females. The Gender ratio is 96,81 which means every 100 females in Magetan regency there are 96 – 97 males.*

*Population density of Magetan Regency in 2021 reached 979 people/km square. Population density in 18 Subdistrict are quite diverse with the highest population density of subdistrict is located in the Magetan subdistrict with the number of density are 2.113 people/km square and the lowest in Poncol subdistrict with 605 people/km square.*

**B. Employment**

*Labour force is important for rural and urban development. The number of labour force changes dynamically as the shift of demographic process.*

*Number of Job Seekers Registered in Magetan on Social, Employment and Transmigration Office of Magetan Regency in 2021 were 4.696 persons. The number of job seekers dominated by Upper Secondary school graduate (41,01 percent).*

Jumlah penduduk berumur 15 tahun ke atas di Kabupaten Magetan yang termasuk angkatan kerja sejumlah 383.941 orang, sedangkan yang bukan angkatan kerja sejumlah 139.768 orang.

Jumlah penduduk berumur 15 tahun ke atas yang memiliki pendidikan tertinggi yang ditamatkan di Kabupaten Magetan yang termasuk angkatan kerja memiliki pendidikan tertinggi paling banyak yaitu sekolah dasar sebanyak 150.137 jiwa, kemudian disusul oleh SMP dan SMK dengan masing-masing sejumlah 79.157 jiwa dan 61.734 jiwa.

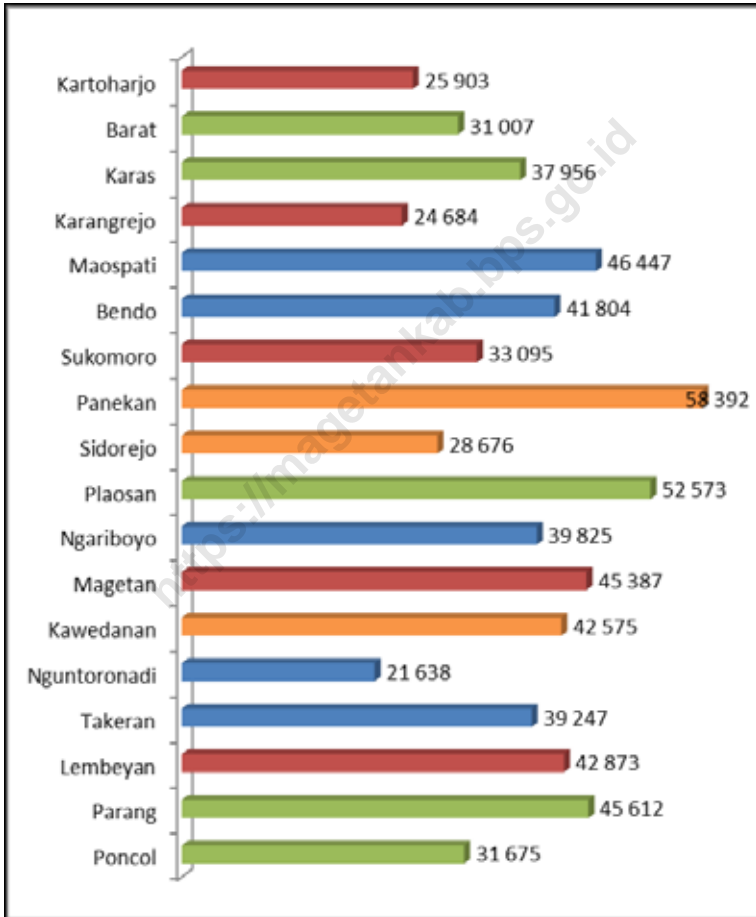
*Number of people aged 15 years and over in Magetan Regency including labour force was 383.941 people, while non-labour force was 139.768 people.*

*Number of people aged 15 years and over by educational attainment in Magetan Regency including economically active most primary school was 150.137 people, then Lower Secondary school and vocational Upper Secondary school were 79.157 people and 61.734 people.*

<https://magetankab.bps.go.id>

**Gambar** 3.1  
**Figures**

**Jumlah Penduduk Menurut Kecamatan di Kabupaten Magetan, 2021**  
**Number of Population by Subdistrict in Magetan Regency, 2021**

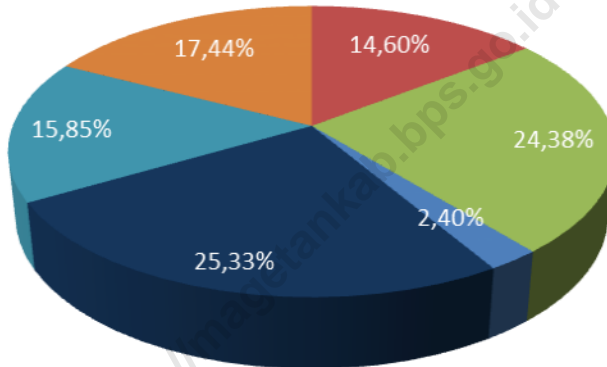


Sumber/Source : Dinas Kependudukan dan Pencatatan Sipil Kabupaten Magetan



**Gambar** 3.2  
**Figures**

**Persentase Penduduk Berumur 15 Tahun Ke Atas yang Bekerja Selama Seminggu yang Lalu Menurut Status Pekerjaan Utama di Kabupaten Magetan, 2021**  
*Percentage of Population 15 Years of Age and Over who Worked During The Previous Week by Main Employment Status in Magetan Regency, 2021*



- Berusaha sendiri
- Berusaha dibantu pekerja tidak tetap/pekerja keluarga/tidak dibayar
- Berusaha dibantu pekerja tetap dan dibayar
- Buruh/karyawan/pegawai
- Pekerja Bebas
- Pekerja keluarga/tidak dibayar

Sumber/Source : BPS, Survei Angkatan Kerja Nasional (Sakernas) Agustus/BPS-Statistics Indonesia, August National Labor Force Survey

### 3.1 PENDUDUK POPULATION

**Tabel 3.1.1 Penduduk, Laju Pertumbuhan Penduduk, Distribusi Persentase Penduduk, Kepadatan Penduduk, Rasio Jenis Kelamin Penduduk Menurut Kecamatan di Kabupaten Magetan, 2021**  
*Population, Annual Population Growth Rate, Percentage Distribution of Population, Population Density, and Population Gender Ratio by Subdistrict in Magetan Regency, 2021*

Kecamatan Subdistrict	Penduduk Population	Laju Pertumbuhan Penduduk per Tahun 2010–2021 Annual Population Growth Rate (%) 2010–2021
(1)	(2)	(3)
Poncol	31,209	0,81
Parang	43,631	1,24
Lembeyan	41,741	1,30
Takeran	38,662	0,78
Nguntoronadi	21,016	0,89
Kawedanan	41,022	0,54
Magetan	45,335	0,53
Ngariboyo	38,687	1,22
Plaosan	50,887	0,60
Sidorejo	27,368	0,90
Panekan	57,229	1,54
Sukomoro	31,918	1,03
Bendo	40,550	0,67
Maospati	45,385	0,24
Karangrejo	24,157	0,63
Karas	40,044	0,78
Barat	30,150	0,54
Kartoharjo	25,142	0,67
<b>Kabupaten Magetan</b>	<b>674 133</b>	<b>0,84</b>

Lanjutan Tabel/*Continued Table 3.1.1*

Kecamatan <i>Subdistrict</i>	Persentase Penduduk <i>Percentage of Total Population</i>	Kepadatan Penduduk per km <sup>2</sup> <i>Population Density per sq.km</i>
(1)	(4)	(5)
Poncol	4,63	608,24
Parang	6,47	609,03
Lembeyan	6,19	761,00
Takeran	5,74	1 518,54
Nguntoronadi	3,12	1 256,94
Kawedanan	6,09	1 039,85
Magetan	6,72	2 117,47
Ngariboyo	5,74	988,68
Plaosan	7,55	769,97
Sidorejo	4,06	699,05
Panekan	8,49	891,00
Sukomoro	4,73	965,75
Bendo	6,02	945,22
Maospati	6,73	1 796,71
Karangrejo	3,58	1 594,52
Karas	5,94	1 134,71
Barat	4,47	1 327,02
Kartoharjo	3,73	1 004,47
<b>Kabupaten Magetan</b>	<b>100</b>	<b>20 028,19</b>

Lanjutan Tabel/*Continued Table* 3.1.1

Kecamatan Subdistrict	Rasio Jenis Kelamin Population Sex Ratio
(1)	(6)
Poncol	104
Parang	97
Lembeyan	96
Takeran	97
Nguntoronadi	96
Kawedanan	94
Magetan	95
Ngariboyo	98
Plaosan	101
Sidorejo	99
Panekan	98
Sukomoro	93
Bendo	94
Maospati	95
Karangrejo	96
Karas	97
Barat	98
Kartoharjo	97
<b>Kabupaten Magetan</b>	<b>97</b>

Sumber/Source: Hasil Proyeksi SP2020 (September)/The result projection of the 2020 Population Census (September)

**Tabel** 3.1.2 **Jumlah Penduduk Menurut Kelompok Umur dan Jenis Kelamin di Kabupaten Magetan, 2021**  
**Table** **Number of Population by Age Group and Gender in Magetan Regency, 2021**

Kelompok Umur <i>Age Groups</i>	Jenis Kelamin <i>Gender</i>		Jumlah <i>Total</i>
	Laki-laki <i>Male</i>	Perempuan <i>Female</i>	
(1)	(2)	(3)	(4)
0 - 4	22 453	21 236	43 689
5 - 9	22 231	21 660	43 891
10 - 14	22 574	21 380	43 954
15 - 19	22 603	21 358	43 961
20 - 24	22 913	21 948	44 861
25 - 29	22 719	21 578	44 297
30 - 34	22 871	22 840	45 711
35 - 39	24 140	24 788	48 928
40 - 44	25 182	25 058	50 240
45 - 49	22 805	24 067	46 872
50 - 54	22 207	23 289	45 496
55 - 59	20 313	22 594	42 907
60 - 64	19 602	21 668	41 270
65 - 69	16 460	18 315	34 775
70 - 74	11 445	12 939	24 384
75 +	11 080	17 817	28 897
<b>Kabupaten Magetan</b>	<b>331 598</b>	<b>342 535</b>	<b>674 133</b>

Sumber/Source: Hasil Proyeksi Perapihan Umur dari Data Administratif dan SP2020 (September)/The Result Projection of Smoothing Single Year of Age from Administrative Data and the 2020 Population Census (September)

**Tabel 3.1.3** Jumlah Penduduk Menurut Kecamatan dan Jenis Kelamin di Kabupaten Magetan, 2021  
**Number of Population by Subdistrict and Gender in Magetan Regency, 2021**

Kecamatan Subdistrict	Jenis Kelamin Gender		Jumlah Total
	Laki-laki Male	Perempuan Female	
(1)	(2)	(3)	(4)
Poncol	15 923	15 286	31 209
Parang	21 444	22 187	43 631
Lembeyan	20 447	21 294	41 741
Takeran	19 009	19 653	38 662
Nguntoronadi	10 314	10 702	21 016
Kawedanan	19 901	21 121	41 022
Magetan	22 108	23 227	45 335
Ngariboyo	19 119	19 568	38 687
Plaosan	25 507	25 380	50 887
Sidorejo	13 639	13 729	27 368
Panekan	28 351	28 878	57 229
Sukomoro	15 386	16 532	31 918
Bendo	19 612	20 938	40 550
Maospati	22 054	23 331	45 385
Karangrejo	11 833	12 324	24 157
Karas	19 672	20 372	40 044
Barat	14 893	15 257	30 150
Kartoharjo	12 386	12 756	25 142
<b>Kabupaten Magetan</b>	<b>331 598</b>	<b>342 535</b>	<b>674 133</b>

Sumber/Source: Hasil Proyeksi SP2020 (September)/The result projection of the 2020 Population Census (September)

**Tabel 3.1.4** Jumlah Penduduk, Keluarga, dan Rata-rata Anggota Keluarga Akhir Tahun Menurut Kecamatan di Kabupaten Magetan, 2021  
*End Year Population, Family, and Average Family by Subdistrict in Magetan Regency, 2021*

Kecamatan Subdistrict	Penduduk Population	Keluarga Family	Rata-rata Anggota Keluarga Average Family
(1)	(2)	(3)	(4)
Poncol	31 667	10 429	3,04
Parang	45 554	15 743	2,89
Lembeyan	42 872	15 072	2,84
Takeran	39 278	13 920	2,82
Nguntoronadi	21 668	7 673	2,82
Kawedanan	42 508	15 312	2,78
Magetan	45 233	15 751	2,87
Ngariboyo	39 832	13 583	2,93
Plaosan	52 623	16 807	3,13
Sidorejo	28 645	9 195	3,12
Panekan	58 367	19 557	2,98
Sukomoro	33 189	12 128	2,74
Bendo	41 827	15 637	2,67
Maospati	46 569	17 332	2,69
Karangrejo	24 751	9 136	2,71
Karas	38 180	13 331	2,86
Barat	30 908	11 424	2,71
Kartoharjo	25 870	9 589	2,70
<b>Kabupaten Magetan</b>	<b>689 541</b>	<b>241 619</b>	<b>2,85</b>

Sumber/Source: Dinas Kependudukan dan Pencatatan Sipil Kabupaten Magetan/Population and Civil Registration Agency of Magetan Regency

**Tabel**  
**Table** 3.1.5

**Banyaknya Kelahiran dan Kematian Menurut Kecamatan dan Jenis Kelamin di Kabupaten Magetan, 2021**  
**Number of Birth and Death by Subdistrict and Gender Ratio in Magetan Regency, 2021**

Kecamatan <i>Subdistrict</i>	Kelahiran <i>Birth</i>		Jumlah <i>Total</i>
	Laki-laki <i>Male</i>	Perempuan <i>Female</i>	
(1)	(2)	(3)	(4)
Poncol	246	245	491
Parang	262	265	527
Lembeyan	301	254	555
Takeran	214	239	453
Nguntoronadi	145	128	273
Kawedanan	287	242	529
Magetan	322	282	604
Ngariboyo	261	249	510
Plaosan	460	364	824
Sidorejo	231	226	457
Panekan	431	394	825
Sukomoro	216	209	425
Bendo	241	218	459
Maospati	254	266	520
Karangrejo	178	149	327
Karas	274	311	585
Barat	200	170	370
Kartoharjo	157	149	306
<b>Kabupaten Magetan</b>	<b>4 680</b>	<b>4 360</b>	<b>9 040</b>



Lanjutan Tabel/Continued Table 3.1.5

Kecamatan Subdistrict	Kematian Death		Jumlah Total
	Laki-laki Male	Perempuan Female	
(1)	(5)	(6)	(7)
Poncol	-	-	340
Parang	-	-	580
Lembeyan	-	-	332
Takeran	-	-	580
Nguntoronadi	-	-	522
Kawedanan	-	-	285
Magetan	-	-	429
Ngariboyo	-	-	304
Plaosan	-	-	860
Sidorejo	-	-	399
Panekan	-	-	627
Sukomoro	-	-	613
Bendo	-	-	299
Maospati	-	-	627
Karangrejo	-	-	533
Karas	-	-	588
Barat	-	-	375
Kartoharjo	-	-	287
<b>Kabupaten Magetan</b>	<b>-</b>	<b>-</b>	<b>8 580</b>

Sumber/Source: Berdasarkan Penerbitan Akta dari Dinas Kependudukan dan Pencatatan Sipil Kabupaten Magetan/Based on Certificate of Population and Civil Registration Agency of Magetan Regency

**Tabel**  
**Table** 3.1.6

**Penduduk Datang dan Pindah Menurut Kecamatan dan Jenis Kelamin di Kabupaten Magetan, 2021**  
*Migration of Population by Subdistrict and Gender Ratio in Magetan Regency, 2021*

Kecamatan <i>Subdistrict</i>	Datang <i>In Migrant</i>		Jumlah <i>Total</i>
	Laki-laki <i>Male</i>	Perempuan <i>Female</i>	
(1)	(2)	(3)	(4)
Poncol	21	24	45
Parang	87	86	173
Lembeyan	71	88	159
Takeran	80	68	148
Nguntoronadi	78	57	135
Kawedanan	118	80	198
Magetan	79	71	150
Ngariboyo	48	51	99
Plaosan	79	71	150
Sidorejo	41	40	81
Panekan	98	95	193
Sukomoro	107	64	171
Bendo	96	85	181
Maospati	182	195	377
Karangrejo	45	49	94
Karas	99	94	193
Barat	56	34	90
Kartoharjo	57	36	93
<b>Kabupaten Magetan</b>	<b>1 442</b>	<b>1 288</b>	<b>2 730</b>

Lanjutan Tabel/Continued Table 3.1.6

Kecamatan Subdistrict	Pindah Out Migrant		Jumlah Total
	Laki-laki Male	Perempuan Female	
(1)	(5)	(6)	(7)
Poncol	32	22	54
Parang	38	45	83
Lembeyan	33	37	70
Takeran	43	32	75
Nguntoronadi	26	23	49
Kawedanan	64	60	124
Magetan	60	79	139
Ngariboyo	59	48	107
Plaosan	47	56	103
Sidorejo	27	25	52
Panekan	48	46	94
Sukomoro	44	33	77
Bendo	60	46	106
Maospati	107	113	220
Karangrejo	62	46	108
Karas	73	69	142
Barat	66	43	109
Kartoharjo	36	36	72
<b>Kabupaten Magetan</b>	<b>925</b>	<b>859</b>	<b>1 784</b>

Sumber/Source: Dinas Kependudukan dan Pencatatan Sipil Kabupaten Magetan/Population and Civil Registration Agency of Magetan Regency

**Tabel**  
**Table** 3.1.7

**Daftar Penerbitan Akta, Kelahiran Rutin dan Kelahiran Dispensasi Menurut Kecamatan di Kabupaten Magetan, 2021**  
*List of Certificate, Birth and Special Birth by Subdistrict and in Magetan Regency, 2021*

Kecamatan <i>Subdistrict</i>	Kelahiran <i>Birth</i>		Jumlah <i>Total</i>
	Laki-laki <i>Male</i>	Perempuan <i>Female</i>	
(1)	(2)	(3)	(4)
Poncol	246	245	491
Parang	262	265	527
Lembeyan	301	254	555
Takeran	214	239	453
Nguntoronadi	145	128	273
Kawedanan	287	242	529
Magetan	322	282	604
Ngariboyo	261	249	510
Plaosan	460	364	824
Sidorejo	231	226	457
Panekan	431	394	825
Sukomoro	216	209	425
Bendo	241	218	459
Maospati	254	266	520
Karangrejo	178	149	327
Karas	274	311	585
Barat	200	170	370
Kartoharjo	157	149	306
<b>Kabupaten Magetan</b>	<b>4 680</b>	<b>4 360</b>	<b>9 040</b>

Lanjutan Tabel/Continued Table 3.1.7

Kecamatan Subdistrict	Laki-laki Male	Kematian Death	Jumlah Total
		Perempuan Female	
(1)	(5)	(6)	(7)
Poncol	-	-	340
Parang	-	-	580
Lembeyan	-	-	332
Takeran	-	-	580
Nguntoronadi	-	-	522
Kawedanan	-	-	285
Magetan	-	-	429
Ngariboyo	-	-	304
Plaosan	-	-	860
Sidorejo	-	-	399
Panekan	-	-	627
Sukomoro	-	-	613
Bendo	-	-	299
Maospati	-	-	627
Karangrejo	-	-	533
Karas	-	-	588
Barat	-	-	375
Kartoharjo	-	-	287
<b>Kabupaten Magetan</b>	<b>-</b>	<b>-</b>	<b>8 580</b>

Lanjutan Tabel/*Continued Table* 3.1.7

Kecamatan <i>Subdistrict</i>	Pengakuan Anak <i>Child Avoval</i>		Jumlah <i>Total</i>
	Laki-laki <i>Male</i>	Perempuan <i>Female</i>	
(1)	(8)	(9)	(10)
Poncol	-	-	-
Parang	-	-	-
Lembeyan	-	-	-
Takeran	-	-	-
Nguntoronadi	-	-	-
Kawedanan	1	-	1
Magetan	-	-	-
Ngariboyo	-	-	-
Plaosan	-	-	-
Sidorejo	-	-	-
Panekan	-	1	1
Sukomoro	-	-	-
Bendo	-	-	-
Maospati	1	-	1
Karangrejo	-	-	-
Karas	-	-	-
Barat	-	-	-
Kartoharjo	1	-	1
<b>Kabupaten Magetan</b>	<b>3</b>	<b>1</b>	<b>4</b>

Lanjutan Tabel/Continued Table 3.1.7

Kecamatan Subdistrict	Pengesahan Anak Child Adoption		
	Laki-laki Male	Perempuan Female	Jumlah Total
(1)	(11)	(12)	(13)
Poncol	-	-	-
Parang	-	-	-
Lembeyan	1	-	1
Takeran	-	-	-
Nguntoronadi	2	-	2
Kawedanan	-	-	-
Magetan	-	-	-
Ngariboyo	1	2	3
Plaosan	4	2	6
Sidorejo	-	-	-
Panekan	1	1	2
Sukomoro	2	1	3
Bendo	2	-	2
Maospati	1	1	2
Karangrejo	-	1	1
Karas	-	3	3
Barat	-	2	2
Kartoharjo	-	1	1
<b>Kabupaten Magetan</b>	<b>14</b>	<b>14</b>	<b>28</b>

Sumber/Source: Dinas Kependudukan dan Pencatatan Sipil Kabupaten Magetan/Population and Civil Registration Agency of Magetan Regency

**3.2 KETENAGAKERJAAN  
EMPLOYMENT**

**Tabel 3.2.1 Jumlah Penduduk Berumur 15 Tahun Keatas Menurut Jenis Kegiatan Selama Seminggu yang Lalu dan Jenis Kelamin di Kabupaten Magetan, 2021**  
*Population Aged 15 Years and Over by Type of Activity During The Previous Week and Gender in Magetan Regency, 2021*

Kegiatan Utama <i>Main Activity</i>	Jenis Kelamin/Gender		
	Laki-Laki <i>Male</i>	Perempuan <i>Female</i>	Laki- Laki+Perempuan <i>Male+Female</i>
(1)	(2)	(3)	(4)
<b>I. Angkatan Kerja/<i>Economically Active</i></b>	<b>211 941</b>	<b>172 000</b>	<b>383 941</b>
1. Bekerja/ <i>Working</i>	200 577	168 552	369 129
2. Pengangguran Terbuka/ <i>Unemployment</i>	11 364	3 448	14 812
<b>II. Bukan Angkatan Kerja/<i>Not Economically Active</i></b>	<b>40 676</b>	<b>99 092</b>	<b>139 768</b>
1. Sekolah/ <i>Attending School</i>	-	-	-
2. Mengurus Rumah Tangga/ <i>Housekeeping</i>	-	-	-
3. Lainnya/ <i>Others</i>	-	-	-
<b>Jumlah/<i>Total</i></b>	<b>252 617</b>	<b>271 092</b>	<b>523 709</b>

Sumber/Source: BPS, Survei Angkatan Kerja Nasional (Sakernas) Agustus/BPS-Statistics Indonesia, August National Labor Force Survey



**Tabel**  
**Table** 3.2.2

**Penduduk Berumur 15 Tahun ke Atas Menurut Pendidikan Tertinggi yang Ditamatkan dan Jenis Kegiatan Selama Seminggu yang Lalu di Kabupaten Magetan, 2021**  
*Population 15 Years of Age and Over by Educational Attainment and Type of Activity During the Previous Week in Magetan Regency, 2021*

Pendidikan Tertinggi yang Ditamatkan <sup>1</sup> <i>Educational Attainment<sup>1</sup></i>	Angkatan Kerja/ <i>Economically Active</i>			Persentase Bekerja terhadap Angkatan Kerja <i>Percentage of Working to Economically Active</i>
	Bekerja <i>Working</i>	Pengangguran <sup>2</sup> <i>Unemployment<sup>2</sup></i>	Jumlah Angkatan Kerja <i>Total of Economically Active</i>	
(1)	(2)	(3)	(4)	(5)
0	148 897	1 240	150 137	99,17
1	75 005	4 152	79 157	94,75
2	107 238	8 046	115 284	93,02
3	37 989	1 374	39 363	96,51
<b>Jumlah/Total</b>	<b>369 129</b>	<b>14 812</b>	<b>383 941</b>	<b>96,14</b>

Lanjutan Tabel/*Continued Table* 3.2.2

Pendidikan Tertinggi yang Ditamatkan <sup>1</sup> <i>Educational Attainment</i> <sup>1</sup>	Bukan Angkatan Kerja <i>Not Economically Active</i>	Jumlah <i>Total</i>	Persentase Angkatan Kerja terhadap Penduduk Usia Kerja <i>Percentage of Economically Active to Working Age Population</i>
(1)	(6)	(7)	(8)
0			
1			
2			
3			
<b>Jumlah/Total</b>			

Catatan/*Note*: <sup>1</sup> 0. ≤ Sekolah Dasar (SD)/≤ *Primary School*  
 1. Sekolah Menengah Pertama/*Junior High School*  
 2. Sekolah Menengah Atas/*Senior High School*  
 3. Perguruan Tinggi/*Collage*

<sup>2</sup> 1. Mencari pekerjaan/*Looking for work*  
 2. Mempersiapkan usaha/*Establishing a new business/firm*  
 3. Merasa tidak mungkin mendapat pekerjaan/*Feeling hopeless in looking for work (discouraged job seekers)*  
 4. Sudah punya pekerjaan tetapi belum mulai bekerja/*Having job already but not starting to work yet*

Sumber/*Source*: BPS, Survei Angkatan Kerja Nasional (Sakernas) Agustus/BPS-Statistics Indonesia, August National Labor Force Survey

**Tabel**  
**Table** 3.2.3

**Penduduk Berumur 15 Tahun Ke Atas yang Bekerja Selama Seminggu yang Lalu Menurut Status Pekerjaan Utama dan Jenis Kelamin di Kabupaten Magetan, 2021**  
**Population 15 Years of Age and Over who Worked During The Previous Week by Main Employment Status and Gender in Magetan Regency, 2021**

<b>Status Pekerjaan Utama</b> <i>Main Employment Status</i>	<b>Laki-Laki</b> <i>Male</i>	<b>Perempuan</b> <i>Female</i>	<b>Jumlah</b> <i>Total</i>
(1)	(2)	(3)	(4)
Berusaha sendiri <i>Own account worker</i>	23 679	30 196	53 875
Berusaha dibantu buruh tidak tetap/buruh tidak dibayar <i>Employer assisted by temporary worker/unpaid worker</i>	57 152	32 828	89 980
Berusaha dibantu buruh tetap/buruh dibayar <i>Employer assisted by permanent worker/paid worker</i>	6 200	2 677	8 877
Buruh/Karyawan/Pegawai/ <i>Employee</i>	51 876	41 628	93 504
Pekerja bebas <i>Casual worker</i>	47 066	47 250	94 316
Pekerja keluarga/tak dibayar <i>Family worker/unpaid worker</i>	19 613	44 778	64 391
<b>Jumlah/Total</b>	<b>200 577</b>	<b>168 552</b>	<b>369 129</b>

Sumber/Source: BPS, Survei Angkatan Kerja Nasional (Sakernas) Agustus/BPS-Statistics Indonesia, August National Labor Force Survey

**Tabel**  
**Table** 3.2.4

**Penduduk Berumur 15 Tahun Ke Atas yang Bekerja Selama Seminggu yang Lalu Menurut Lapangan Pekerjaan Utama dan Jenis Kelamin di Kabupaten Magetan, 2021**  
*Population 15 Years of Age and Over who Worked During The Previous Week by Industry and Gender in Magetan Regency, 2021*

Lapangan Pekerjaan Utama <i>Industry</i>	Laki-Laki <i>Male</i>	Perempuan <i>Female</i>	Jumlah <i>Total</i>
(1)	(2)	(3)	(4)
1	84 835	57 706	142 541
2	49 840	29 071	78 911
3	65 902	81 775	147 677
<b>Jumlah/Total</b>	<b>200 577</b>	<b>168 552</b>	<b>369 129</b>

Catatan/Note: 1. Pertanian, Kehutanan, Perburuan, dan Perikanan/*Agriculture, Forestry, Hunting, and Fisheries*  
2. Manufaktur/*Manufactur*  
3. Jasa/*Services*

Sumber/Source: BPS, Survei Angkatan Kerja Nasional (Sakernas) Agustus/BPS-Statistics Indonesia, August National Labor Force Survey

**Tabel**  
**Table** 3.2.5**Jumlah Penduduk Berumur 15 Tahun Keatas yang  
Termasuk Angkatan Kerja Menurut Kelompok Umur dan  
Jenis Kelamin di Kabupaten Magetan, 2021**  
*Population Aged 15 Years and Over Who Are in Labor Force  
by Age Group and Gender in Magetan Regency, 2021*

<b>Kelompok Umur</b> <i>Age Group</i>	<b>Laki-Laki</b> <i>Male</i>	<b>Perempuan</b> <i>Female</i>	<b>Jumlah</b> <i>Total</i>
(1)	(2)	(3)	(4)
15 – 19			
20 – 24			
25 – 29			
30 – 34			
35 – 39			
40 – 44			
45 – 49			
50 – 54			
55 – 59			
60+			
<b>Jumlah/Total</b>			

Sumber/Source: BPS, Survei Angkatan Kerja Nasional (Sakernas) Agustus/BPS-Statistics Indonesia, August National Labor Force Survey

**Tabel**  
**Table** 3.2.6

**Jumlah Penduduk Berumur 15 Tahun Keatas yang Bekerja Menurut Kelompok Umur dan Jenis Kelamin di Kabupaten Magetan, 2021**  
*Population Aged 15 Years and Over Who Working by Age Group and Gender in Magetan Regency, 2021*

Kelompok Umur <i>Age Group</i>	Laki-Laki <i>Male</i>	Perempuan <i>Female</i>	Jumlah <i>Total</i>
(1)	(2)	(3)	(4)
15 – 19			
20 – 24			
25 – 29			
30 – 34			
35 – 39			
40 – 44			
45 – 49			
50 – 54			
55 – 59			
60+			
<b>Jumlah/Total</b>			

Sumber/Source: BPS, Survei Angkatan Kerja Nasional (Sakernas) Agustus/BPS-Statistics Indonesia, August National Labor Force Survey

**Tabel**  
**Table** 3.2.7**Tingkat Partisipasi Angkatan Kerja (TPAK), Tingkat Pengangguran Terbuka (TPT), dan Tingkat Kesempatan Kerja (TKK) Menurut Jenis Kelamin di Kabupaten Magetan, 2021**  
**Work Level Participation Rate, Open Unemployment Rate, and Job Opportunity Rates by Gender in Magetan Regency, 2021**

<b>Indikator</b> <b>Indicator</b>	<b>Laki-Laki</b> <b>Male</b>	<b>Perempuan</b> <b>Female</b>	<b>Jumlah</b> <b>Total</b>
(1)	(2)	(3)	(4)
Tingkat Partisipasi Angkatan Kerja (TPAK) <sup>1</sup> <i>Work Level Participation Rate</i>	83.90	63.45	73.31
Tingkat Pengangguran Terbuka (TPT) <sup>2</sup> <i>Open Unemployment Rate</i>	5.36	2.00	3.86
Tingkat Kesempatan Kerja (TKK) <sup>3</sup> <i>Job Opportunity Rate</i>	-	-	-

Catatan/Note: <sup>1</sup> Persentase jumlah angkatan kerja terhadap penduduk usia kerja (15 Tahun ke Atas)/*The percentage of total labor force to the working age population (15 years and over)*

<sup>2</sup> Persentase penduduk usia 15 tahun keatas yang merupakan pengangguran terhadap jumlah angkatan kerja/  
*The percentage of population aged 15 years and over who are unemployed to total labor force*

<sup>3</sup> Persentase penduduk berumur 15 tahun ke atas yang bekerja terhadap angkatan kerja/*The percentage of the population aged 15 years and over working in the labor force*

Sumber/Source: BPS, Survei Angkatan Kerja Nasional (Sakernas) Agustus/BPS-Statistics Indonesia, August National Labor Force Survey

**Tabel 3.2.8** Jumlah Pencari Kerja, Penempatan dan Permintaan Kerja Menurut Jenis Kelamin di Kabupaten Magetan, 2021  
*Number of Job Seekers, Placement and Demand by Gender in Magetan Regency, 2021*

Uraian <i>Description</i>	Laki-Laki <i>Male</i>	Perempuan <i>Female</i>	Jumlah <i>Total</i>
(1)	(2)	(3)	(4)
Sisa Pencari Kerja Tahun yang Lalu <i>Remnant of Job Seekers</i>	645	179	824
Pencari Kerja <i>Job Seekers</i>	2 397	229	4 696
Penempatan <i>Placement</i>	1 603	1 709	3 312
Penghapus Pencari Kerja <i>Job Seekers to be Cancelled</i>	61	42	103
Pencari Kerja yang Belum Ditempatkan <i>Unsettled Job Seekers</i>	1 378	727	2 105
Permintaan Lowongan Kerja <i>Demand of Vacancies</i>	-	-	-
Dipenuhi <i>Occupied</i>	-	-	-
Penghapusan Lowongan <i>Vacancy to be Cancelled</i>	-	-	-
Sisa Lowongan Kerja yang Belum Dipenuhi <i>Remnant of Vacancies</i>	-	-	-

Sumber/Source: Dinas Tenaga Kerja Kabupaten Magetan/ *Manpower Service, Magetan Regency*



**Tabel** 3.2.9 **Jumlah Pencari Kerja Menurut Jenis Kelamin dan Tingkat Pendidikan di Kabupaten Magetan, 2021**  
**Table** 3.2.9 **Number of Job Seekers by Gender and Education in Magetan Regency, 2021**

<b>Pendidikan</b> <i>Education</i>	<b>Laki-Laki</b> <i>Male</i>	<b>Perempuan</b> <i>Female</i>	<b>Jumlah</b> <i>Total</i>
(1)	(2)	(3)	(4)
Belum Tamat Sekolah Dasar <i>Did not Complete Primary School</i>	-	-	-
Sekolah Dasar <i>Primary School</i>	-	-	15
Sekolah Menengah Pertama <i>Lower Secondary School</i>	-	-	114
Sekolah Menengah Atas <i>Upper Secondary School</i>	-	-	2 742
1. Sekolah Menengah Umum <i>General High School</i>	-	-	816
2. Sekolah Menengah Kejuruan <i>Vocational High School</i>	-	-	1 926
Akademi <i>Academy</i>	-	-	1 148
Universitas <i>University</i>	-	-	788

Sumber/Source: Dinas Tenaga Kerja Kabupaten Magetan/ *Manpower Service, Magetan Regency*

**Tabel**  
**Table** 3.2.10

**Pencari Kerja Terdaftar, Lowongan Kerja Terdaftar,  
dan Penempatan/Pemenuhan Tenaga Kerja Menurut  
Kecamatan dan Jenis Kelamin di Kabupaten Magetan,  
2021**

*Number of Registered Job Applicants, Registered Job  
Vacancies, and Placement of Workers by Regency/  
Municipality and Gender in Magetan Regency, 2021*

Kecamatan <i>Subdistrict</i>	Pencari Kerja Terdaftar <i>Registered Job Applicants</i>		
	Laki-laki <i>Male</i>	Perempuan <i>Female</i>	Jumlah <i>Total</i>
(1)	(2)	(3)	(4)
Poncol	-	-	77
Parang	-	-	210
Lembeyan	-	-	164
Takeran	-	-	192
Nguntoronadi	-	-	110
Kawedanan	-	-	291
Magetan	-	-	362
Ngariboyo	-	-	260
Plaosan	-	-	229
Sidorejo	-	-	147
Panekan	-	-	300
Sukomoro	-	-	277
Bendo	-	-	333
Maospati	-	-	401
Karangrejo	-	-	661
Karas	-	-	289
Barat	-	-	277
Kartoharjo	-	-	218
<b>Kabupaten Magetan</b>	-	-	<b>4 798</b>

Lanjutan Tabel/Continued Table 3.2.10

Kecamatan Subdistrict	Lowongan Kerja Terdaftar Registered Job Vacancies		
	Laki-laki Male	Perempuan Female	Jumlah Total
(1)	(5)	(6)	(7)
Poncol	-	-	-
Parang	-	-	-
Lembeyan	-	-	-
Takeran	-	-	-
Nguntoronadi	-	-	-
Kawedanan	-	-	-
Magetan	-	-	-
Ngariboyo	-	-	-
Plaosan	-	-	-
Sidorejo	-	-	-
Panekan	-	-	-
Sukomoro	-	-	-
Bendo	-	-	-
Maospati	-	-	-
Karangrejo	-	-	-
Karas	-	-	-
Barat	-	-	-
Kartoharjo	-	-	-
<b>Kabupaten Magetan</b>	-	-	-

Lanjutan Tabel/*Continued Table* 3.2.10

Kecamatan <i>Subdistrict</i>	Penempatan/Pemenuhan Tenaga Kerja <i>Placement of Workers</i>		
	Laki-laki <i>Male</i>	Perempuan <i>Female</i>	Jumlah <i>Total</i>
(1)	(8)	(9)	(10)
Poncol	-	-	71
Parang	-	-	191
Lembeyan	-	-	217
Takeran	-	-	157
Nguntoronadi	-	-	133
Kawedanan	-	-	236
Magetan	-	-	265
Ngariboyo	-	-	168
Plaosan	-	-	152
Sidorejo	-	-	87
Panekan	-	-	171
Sukomoro	-	-	158
Bendo	-	-	226
Maospati	-	-	215
Karangrejo	-	-	321
Karas	-	-	215
Barat	-	-	181
Kartoharjo	-	-	136
<b>Kabupaten Magetan</b>	-	-	<b>3 300</b>

Sumber/*Source*: Dinas Tenaga Kerja Kabupaten Magetan/ *Manpower Service, Magetan Regency*

**Tabel 3.2.11** Transmigrasi Menurut Jenis Kelamin dan Kecamatan Asal di Kabupaten Magetan, 2021  
**Number of Transmigrant by Gender and Subdistrict of Origin in Magetan Regency, 2021**

Kecamatan Subdistrict	Jumlah KK Number of Household	Jumlah Jiwa Number of Persons	Jenis Kelamin Gender	
			Laki-laki Male	Perempuan Female
(1)	(2)	(3)	(4)	(5)
Poncol				
Parang				
Lembeyan				
Takeran				
Nguntoronadi				
Kawedanan				
Magetan				
Ngariboyo				
Plaosan				
Sidorejo				
Panekan				
Sukomoro				
Bendo				
Maospati				
Karangrejo				
Karas				
Barat				
Kartoharjo				
<b>Kabupaten Magetan</b>				

Sumber/Source: Dinas Tenaga Kerja Kabupaten Magetan/ Manpower Service, Magetan Regency

# 04.

## SOSIAL DAN KESEJAHTERAAN RAKYAT SOCIAL AND WELFARE

### Pendidikan

• Bangunan Sekolah (school)



Terdapat **1.177** Bangunan sekolah  
(memecakup semua jenjang pendidikan)

• Guru (Teacher)



Terdapat **10.749** guru/pengajar  
(memecakup semua jenjang pendidikan)

Terdapat **127.444** murid  
(memecakup semua jenjang pendidikan)

• Murid (student)



### Kesehatan

Terdapat **878** Perawat

Terdapat **139** Dokter

• Tenaga Kesehatan (Health personnel)

Terdapat **527** Bidan

Terdapat **75** Farmasi

• Kasus Penyakit Terbanyak



Penyakit darah tinggi (hipertensi) menjadi kasus penyakit yang paling banyak tercatat. Pada tahun 2021, tercatat sebanyak 31.199. Persentase terjadinya penyakit jantung di tahun 2021 mengalami penurunan dibanding tahun sebelumnya.

### Sosial Lainnya

• Kriminalitas (Criminality)



Kejadian kejahatan dalam setiap 100.000 penduduk (crime rate) pada tahun 2021 sebesar **415,67** crime rate dari tahun 2019 hingga tahun 2021 mengalami penurunan.

### Kemiskinan

• Persentase Kemiskinan (Poverty Rate)



Persentase kemiskinan Kabupaten Magetan dari tahun 2019 hingga tahun 2021 mengalami kenaikan. Dalam 3 tahun terakhir, persentase kemiskinan pada tahun 2021 merupakan yang tertinggi, yaitu sebesar **10,66** persen

Sumber/ Source : Dinas Pendidikan dan Kebudayaan, Dinas Kesehatan, Polres, dan BPS Kabupaten Magetan



**PENJELASAN TEKNIS****TECHNICAL NOTES**

- |                                                                                                                                                                                                                                                                                                      |                                                                                                                                                                                                                                                                                                                 |
|------------------------------------------------------------------------------------------------------------------------------------------------------------------------------------------------------------------------------------------------------------------------------------------------------|-----------------------------------------------------------------------------------------------------------------------------------------------------------------------------------------------------------------------------------------------------------------------------------------------------------------|
| <p>1. Tidak/belum pernah sekolah adalah mereka yang tidak pernah atau belum pernah terdaftar dan tidak pernah atau belum pernah aktif mengikuti pendidikan di suatu jenjang pendidikan formal. Termasuk juga yang tamat/belum tamat taman kanak-kanak tetapi tidak melanjutkan ke sekolah dasar.</p> | <p>1. <i>Not/never attending school is someone who has never attended or never been registered in a formal education, such as primary, secondary, and tertiary education. Those who just completed kindergarten are considered as never attended school.</i></p>                                                |
| <p>2. Masih bersekolah adalah mereka yang terdaftar dan aktif mengikuti pendidikan formal dan nonformal (Paket A, B, atau C), baik pendidikan dasar, menengah maupun pendidikan tinggi. Bagi mahasiswa yang sedang cuti dianggap masih bersekolah.</p>                                               | <p>2. <i>Attending school is someone who is currently attending primary, secondary, or tertiary education, including package A, package B, or package C. College student who postpones his/her study is considered as attending school.</i></p>                                                                 |
| <p>3. Tidak bersekolah lagi adalah mereka yang pernah terdaftar dan aktif mengikuti pendidikan di suatu jenjang pendidikan formal dan nonformal (Paket A, B, atau C), tetapi pada saat pencacahan tidak lagi terdaftar dan tidak aktif mengikuti pendidikan.</p>                                     | <p>3. <i>Not attending school anymore is someone who had enrolled and participated in formal and non-formal education in the past including package A, package B, or package C, but currently does not attend school.</i></p>                                                                                   |
| <p>4. Tamat sekolah adalah menyelesaikan pelajaran yang ditandai dengan lulus ujian akhir pada kelas atau tingkat terakhir suatu jenjang pendidikan di sekolah negeri maupun swasta dengan mendapatkan tanda tamat belajar/ijazah. Seseorang yang belum mengikuti pelajaran</p>                      | <p>4. <i>Completed particular level of education is someone who has completed particular level of education in private or public school and accepting graduation certificate. Someone who has never attended the highest grade but passed the final exam is considered as completed particular level of</i></p> |



pada kelas tertinggi tetapi telah mengikuti ujian akhir dan lulus dianggap tamat sekolah.

5. Jalur Pendidikan di Indonesia terdiri atas 1) pendidikan formal, 2) pendidikan nonformal, dan 3) pendidikan informal yang ketiganya dapat saling melengkapi dan memperkaya (Undang-Undang No. 20 Tahun 2013 tentang Sistem Pendidikan Nasional).
6. Jenjang Pendidikan Formal terdiri atas pendidikan dasar, pendidikan menengah, dan pendidikan tinggi. Jenis pendidikan yang diajarkan mencakup pendidikan umum, kejuruan, akademik, profesi, vokasi, keagamaan, dan khusus.
  - Pendidikan Dasar berbentuk Sekolah Dasar (SD) dan Madrasah Ibtidaiyah (MI) atau bentuk lain yang sederajat serta Sekolah Menengah Pertama (SMP) dan Madrasah Tsanawiyah (MTs), atau bentuk lain yang sederajat.
  - Pendidikan Menengah berbentuk Sekolah Menengah Atas (SMA), Madrasah Aliyah (MA), Sekolah Menengah Kejuruan (SMK), dan Madrasah Aliyah Kejuruan (MAK), atau bentuk lain yang sederajat.
  - Pendidikan Tinggi merupakan jenjang pendidikan setelah

education.

5. *The Education System in Indonesia consists of 1) a formal education, 2) non-formal education, and 3) informal education that all three can be complementary and enriching (Law No. 20 Year 2013 about The National Education System).*
6. *The Formal Education Level consists of primary education, secondary education, and high education. The kind of education that taught consists of general education, vocational, academic, professional, religious, and specific education.*
  - *The Primary Education consists of Elementary School and Islamic Elementary School or other equivalent forms and Lower Secondary School and MTs, or other equivalent forms.*
  - *The Secondary Education consists of the Upper Secondary school, MA, Vocational School, and Vocational Madrasah Aliyah, or other equivalent forms.*
  - *The High Education consists of the education level after*

pendidikan menengah yang mencakup program pendidikan diploma, sarjana, magister, spesialis, dan doktor yang diselenggarakan oleh perguruan tinggi. Perguruan tinggi dapat berbentuk akademi, politeknik, sekolah tinggi, institut, atau universitas.

*the secondary education that consists of diplomas, bachelor, master, specialist, and doctoral degrees that are held by the college. The colleges can be academy, polytechnic, high school, institute, or university.*

7. Angka Partisipasi Murni (APM) adalah Proporsi anak sekolah pada satu kelompok usia tertentu yang bersekolah pada jenjang yang sesuai dengan kelompok usianya.
  8. Angka Partisipasi Kasar (APK) adalah Proporsi anak sekolah pada suatu jenjang tertentu dalam kelompok usia yang sesuai dengan jenjang pendidikan tersebut.
  9. Angka Melek Huruf adalah proporsi penduduk kelompok umur tertentu yang dapat membaca dan menulis.
  10. Rumah Sakit adalah tempat pemeriksaan dan perawatan kesehatan, biasanya berada di bawah pengawasan dokter/tenaga medis, yang melayani penderita yang sakit untuk berobat rawat jalan atau rawat inap.
7. *Pure Participation Rate (APM) is Proportion of school children in a certain age group who attend school at a level appropriate to their age group.*
  8. *Crude Participation Rate (APK) is Proportion of school children at a certain level in the age group that matches that level of education*
  9. *Literacy rate is the proportion of the population of certain age groups who can read and write.*
  10. *Hospital is a place for health check, usually controlled/supervised by doctors/medical personnel to serve the ill patients to get outpatient or inpatient treatment services.*

11. Rumah Sakit Bersalin adalah rumah sakit khusus untuk persalinan, dilengkapi pelayanan spesialis pemeriksaan kehamilan, persalinan, rawat inap dan rawat jalan ibu dan anak yang berada di bawah pengawasan dokter spesialis kandungan.
12. Rumah Bersalin adalah sarana pelayanan kesehatan dengan izin sebagai rumah bersalin, dilengkapi pelayanan pemeriksaan kehamilan, persalinan serta pemeriksaan ibu dan anak yang berada di bawah pengawasan bidan senior.
13. Poliklinik adalah sarana kesehatan yang dipakai untuk pelayanan berobat jalan, biasanya beradadi bawah pengawasan dokter/ tenaga medis.
14. Puskesmas (Pusat Kesehatan Masyarakat) adalah unit pelaksana teknis dinas kesehatan Kecamatan yang mempunyai fungsi utama sebagai penyelenggara pelayanan kesehatan tingkat pertama. Wilayah kerja puskesmas maksimal adalah satu kecamatan dan untuk dapat menjangkau wilayah kerjanya, puskesmas mempunyai jaringan pelayanan yang meliputi unit Puskesmas Pembantu (Pustu), unit Puskesmas Keliling (Puskel), dan unit bidan desa/komunitas (Peraturan Menteri Kesehatan RI
11. *Maternity Hospital is a specialized hospital for childbirth, has specialist inspection service to pregnancy, childbirth, hospitalization and outpatient for mothers and children that is under the supervision of an obstetrician.*
12. *Maternity House is health care facility with a license as a maternity house, equipped with prenatal care, childbirth and examination of mothers and children which is under the supervision of a senior midwife.'*
13. *Polyclinic is a health facility in which to get outpatient services, usually under the control of doctor/ medical personnel.*
14. *Public Health Center is technical implementation unit of regency health department that have the primary function as a first-level health care providers. The working area standard of public health center is one district and to reach their working areas, public health centers have a service network covering subsidiary of public health center, mobile public health center units, and midwife units (Regulation of the Minister of Health of Indonesia Number 75 Year 2014 about Public Health Center).*

No. 75 Tahun 2014 Tentang Pusat Kesehatan Masyarakat).

15. Rumah Bersalin adalah sarana pelayanan kesehatan dengan izin sebagai rumah bersalin, dilengkapi pelayanan pemeriksaan kehamilan, persalinan serta pemeriksaan ibu dan anak yang berada di bawah pengawasan bidan senior.
  16. Apotek adalah suatu tempat tertentu yang digunakan untuk melakukan pekerjaan kefarmasian, dan penyaluran/ penjualan obat atau bahan farmasi dan perbekalan kesehatan lainnya kepada masyarakat yang dikelola oleh tenaga apoteker (Peraturan Menteri Kesehatan RI No. 1332 Tahun 2002 Tentang Perubahan Atas Peraturan Menteri Kesehatan RI No. 922/MENKES/PER/X/1993 Tentang Ketentuan dan Tata Cara Pemberian Izin Apotek).
  17. Keluhan kesehatan adalah keadaan seseorang yang mengalami gangguan kesehatan atau kejiwaan, baik karena penyakit akut, penyakit kronis, kecelakaan, kriminal, atau hal lain.
  18. Angka penemuan kasus tuberkulosis adalah jumlah kasus baru tuberkulosis (TB) dan kasus TB yang didiagnosis kambuh yang diobati dalam program penanggulangan TB nasional dan
15. *Maternity House is health care facility with a license as a maternity house, equipped with prenatal care, childbirth and examination of mothers and children which is under the supervision of a senior midwife.*
  16. *Pharmacy is a specific place that is used for pharmaceutical jobs, and distribution/sale of drugs/ pharmaceuticals and other medical supplies to people that are administered by trained pharmacist (Regulation of the Minister of Health of Indonesia Number 1332 Year 2002 about the Changes of Regulation of the Minister of Health of Indonesia Number 922/MENKES/PER/X/1993 about Provision and Procedures for Administration of Licensed Pharmacies).*
  17. *Health complaint is a condition where a person has health or mental problems because of acute illness, chronically illness, accident, crimes, or others.*
  18. *The case detection rate for all forms of tuberculosis is the number of new and replese tuberculosis cases diagnosed and treated in national tuberculosis control programmes and notified to WHO, divided by*

dilaporkan kepada WHO, dibagi dengan perkiraan WHO terhadap jumlah kasus insiden tuberkulosis pada tahun yang sama, dinyatakan sebagai persentase.

*WHO's estimate of the number of incident tuberculosis cases for the same year, expressed as a percentage.*

19. Kasus kumulatif AIDS adalah kumulatif kasus AIDS sampai dengan referensi waktu tertentu.
  20. Bencana Alam adalah peristiwa atau serangkaian peristiwa yang mengancam dan mengganggu kehidupan / penghidupan masyarakat yang disebabkan oleh faktor alam antara lain berupa gempa bumi, tsunami, gunung meletus, banjir, kekeringan, angin topan, dan tanah longsor sehingga mengakibatkan kerugian materi maupun non-materi.
  21. Korban meninggal adalah orang yang dilaporkan tewas atau meninggal dunia akibat bencana.
  22. Korban hilang adalah orang yang dilaporkan hilang atau tidak ditemukan atau tidak diketahui keberadaannya setelah terjadi bencana.
  23. Korban luka/sakit adalah orang yang mengalami luka-luka atau sakit, dalam keadaan luka ringan, luka sedang maupun luka parah/berat, baik yang berobat jalan maupun rawat inap.
19. *Cummulative AIDS case is cummulative AIDS cases with reference to a particular time.*
  20. *Natural Disaster is an event or series of events that threaten and disrupt the lives and livelihoods caused by natural factors such as: earthquake, tsunami, volcanic eruption, flood, flash flood, drought, typhoon/ cyclone, and landslide so it can lead to result in loss of material and non-material.*
  21. *Fatality is a person reported killed or death in the wake of a disaster.*
  22. *Missing person is a person reported missing or who cannot be located or who cannot be accounted for in the wake of a disaster.*
  23. *Casualty is a person suffering injury or illness, in a state of light injury, moderate injury, or heavy injury, which in undergoing treatment as either an outpatient or inpatient.*

24. Rusak Berat adalah kriteria kerusakan yang mengakibatkan bangunan roboh atau sebagian besar komponen struktur rusak.
  25. Rusak sedang adalah kriteria kerusakan yang mengakibatkan sebagian kecil komponen struktur rusak, dan komponen penunjang rusak namun bangunan masih tetap berdiri.
  26. Rusak ringan adalah kriteria kerusakan yang mengakibatkan sebagian komponen struktur retak (struktur masih bisa digunakan) dan bangunan masih tetap berdiri.
  27. Untuk mengukur kemiskinan, BPS menggunakan konsep kemampuan memenuhi kebutuhan dasar (basic needs approach). Dengan pendekatan ini, kemiskinan dipandang sebagai ketidakmampuan dari sisi ekonomi untuk memenuhi kebutuhan dasar makanan dan bukan makanan yang diukur dari sisi pengeluaran. Metode yang digunakan adalah menghitung Garis Kemiskinan (GK), yang terdiri dari dua komponen yaitu Garis Kemiskinan Makanan (GKM) dan Garis Kemiskinan Non-Makanan (GKNM). Penghitungan Garis Kemiskinan dilakukan secara terpisah untuk daerah perkotaan dan perdesaan.
24. *Severely damaged is the criteria of damage that resulted most buildings collapsed or damaged its structural components.*
  25. *Damaged is the criteria of damage that resulted defective fraction of structural components and supporting components damaged, but the building still stands.*
  26. *Lightly damaged is the criteria of damage that resulted partially cracked structural components, but the structure still can be used and the building still stands.*
  27. *To measure poverty, BPS-Statistics Indonesia has used the concept of basic needs approach. Therefore, poverty is viewed as economic inability to fulfill food and non-food basic needs which are measured by consumption/expenditure. The method used is calculating poverty line, which consists of two components that are Food Poverty Line (FPL) and Non-Food Poverty Line (NFPL). The poverty line was calculated separately for urban and rural areas.*

28. Penduduk miskin adalah penduduk yang memiliki rata-rata pengeluaran per kapita per bulan di bawah Garis Kemiskinan.
28. *A person whose expenditure per capita per month is below the poverty line is considered to be poor.*
29. Garis Kemiskinan Makanan (GKM) merupakan nilai pengeluaran kebutuhan minimum makanan yang disetarakan dengan 2.100 kkalori per kapita per hari. Garis Kemiskinan Non-Makanan (GKNM) adalah kebutuhan minimum untuk perumahan, sandang, pendidikan, kesehatan, dan kebutuhan dasar lainnya.
29. *The Food Poverty Line refers to the daily minimum requirement of 2,100 kcal per capita per day. The Non-Food Poverty Line refers to the minimum requirement for household necessities for clothing, education, health, and other basic individual needs.*
30. Ukuran Kemiskinan :
- Head Count Index (HCI-P0) adalah persentase penduduk miskin yang berada di bawah Garis Kemiskinan (GK).
  - Indeks Kedalaman Kemiskinan (*Poverty Gap Index-P1*) merupakan ukuran rata-rata kesenjangan pengeluaran masing-masing penduduk miskin terhadap garis kemiskinan. Semakin tinggi nilai indeks, semakin jauh rata-rata pengeluaran penduduk dari garis kemiskinan.
  - Indeks Keparahan Kemiskinan (*Poverty Severity Index-P2*) memberikan gambaran mengenai penyebaran pengeluaran di antara penduduk miskin. Semakin tinggi nilai indeks, semakin
30. *Poverty Measures :*
- *Head Count Index (HCI-P0) simply measures the percentage of the population that is counted as poor, often denoted by P0.*
  - *Poverty Gap Index-P1 measures the extent to which individuals fall below the poverty line (the poverty gaps) as a proportion of the poverty line. Higher value of the index shows that the gap between average expenditure of the poor and the poverty line is wider.*
  - *Poverty Severity Index-P2 describes inequality among the poor. This is simply a weighted sum of poverty gaps (as a proportion of the poverty line), where the weights are the proportionate poverty gaps*

tinggi ketimpangan  
pengeluaran di antara  
penduduk miskin.

*themselves. Hence, by squaring the poverty gap index, the measure implicitly puts more weight on observations that fall well below the poverty line. Higher value of the index shows that inequality among the poor is higher.*

<https://magetankab.bps.go.id>





**ULASAN****DESCRIPTION****A. Pendidikan**

Pada tahun 2021/2022, berdasarkan data Dinas Pendidikan Kabupaten Magetan tercatat jumlah sarana pendidikan tingkat dasar (SD/ sederajat) sebanyak 522 unit yang terdiri dari 437 unit SD dan 85 Madrasah Ibtidaiyah (MI).

Sementara itu, jumlah sarana pendidikan tingkat Sekolah Menengah Pertama (SMP) sebanyak 93 unit yang terdiri dari 57 unit SMP dan 36 unit Madrasah Tsanawiyah (MTs). Sedangkan tingkat Sekolah Menengah Atas (SMA)/Sederajat terdiri dari 15 unit SMA, 32 unit Sekolah Menengah Kejuruan (SMK), dan 21 Madrasah Aliyah (MA).

**B. Kesehatan**

Pelayanan kesehatan kepada masyarakat tidak terlepas dari ketersediaan sarana kesehatan dan tenaga kesehatan yang memadai. Adapun sarana kesehatan di Kabupaten Magetan tahun 2021 diantaranya 6 unit Rumah sakit, 22 unit Puskesmas, serta 17 unit Balai Pengobatan/Poliklinik.

**C. Agama dan Sosial Lainnya**

Berdasarkan catatan Dinas Kependudukan dan Catatan Sipil tahun 2021, mayoritas penduduk Kabupaten Magetan adalah pemeluk agama Islam yaitu sebanyak 682.046

**A. Education**

*In 2021/2022, based on Education Office of Magetan Regency, recorded the number of education facilities is 522 units, in which 437 units elementary school and 85 madrasah ibtidaiyah.*

*Meanwhile, the number of education facilities on secondary level education is 93 units consists of 57 units Lower Secondary School and 36 units Madrasah Tsanawiyah. While for senior secondary level consists of 15 units Upper Secondary School, 32 units Vocational High Schools, and 21 units Madrasah Aliyah.*

**B. Health**

*Health services to the community cannot be separated from the availability of health facilities and health workers adequately. Health facilities in Magetan Regency 2021 are 6 units hospital, 22 units public health center, and 17 units polyclinic.*

**C. Religion and Other Social Aspect**

*Based on Population and Civil Records Office at 2021, Magetan Regency majored by muslim. Muslim population in Magetan regency reaches 682.046 person. Beside muslim, population of*

orang. Selain agama Islam, penduduk Kabupaten Magetan juga penganut Kristen Protestan, Kristen Katolik, Hindu, dan Budha. Penganut agama Kristen Protestan sebesar 5.120 orang, Kristen Katholik 1.533 orang, Hindu 101 orang, Budha 545 orang, dan lainnya 24 orang.

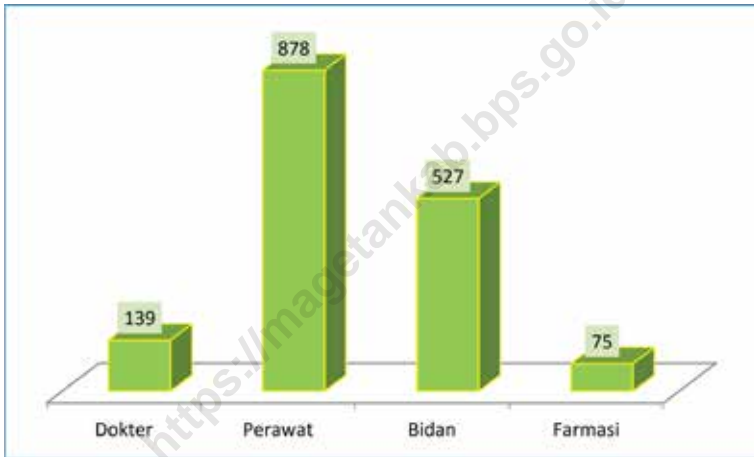
Jumlah tindak pidana di Kabupaten Magetan pada tahun 2021 sebanyak 170 perkara.

*Magetan regency consists of Christians, Catholics, Hindu and Buddhist. The number of Christians is 5.120 person, Catholics 1.533 person, Hindu 101 person, Buddhists 545 person, and Others 24 person.*

*The total number of reported criminal cases in Magetan Regency 2021 is 170 cases.*

<https://magetankab.bps.go.id>

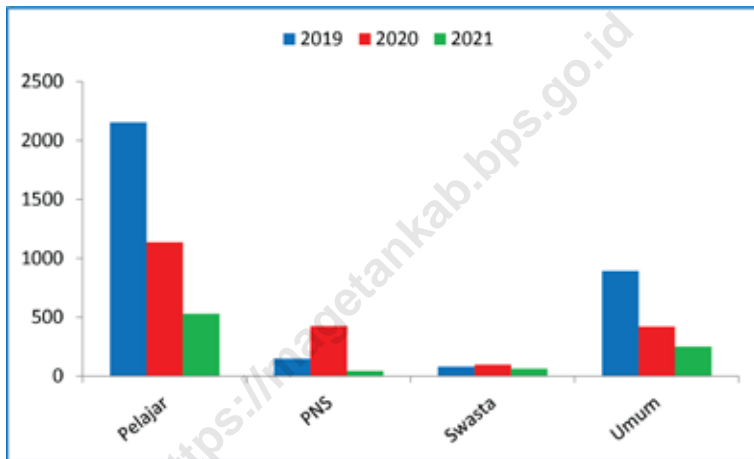
**Gambar 4.1** Jumlah Tenaga Kesehatan di Kabupaten Magetan, 2021  
**Figures** *Number of Health Personal in Magetan Regency, 2021*



Sumber/Source : BPS, Pendataan Potensi Desa (Podes)/BPSOStatistics Indonesia, Village Potential Data Collecting

**Gambar** 4.2  
**Figures**

**Jumlah Anggota Perpustakaan Umum Menurut Bulan di Kabupaten Magetan, 2019 – 2021**  
*Number of Public Library Members by Monthly in Magetan Regency, 2019 – 2021*



Sumber/Source : Kantor Arsip dan Perpustakaan Kabupaten Magetan/Archive and Library Office of Magetan Regency

#### 4.1 PENDIDIKAN EDUCATION

**Tabel**  
**Table** 4.1.1

**Jumlah Sekolah, Guru, dan Murid Taman Kanak-Kanak (TK) di Bawah Kementerian Pendidikan dan Kebudayaan Menurut Kecamatan di Kabupaten Magetan, 2020/2021 dan 2021/2022**  
**Number of Schools, Teachers, and Pupils in Kindergarten Under The Ministry of Education and Culture by Subdistrict in Magetan Regency, 2020/2021 and 2021/2022**

Kecamatan Subdistrict	Sekolah/Schools					
	Negeri/Public		Swasta/Private		Jumlah/Total	
	2020/2021	2021/2022	2020/2021	2021/2022	2020/2021	2021/2022
(1)	(2)	(3)	(4)	(5)	(6)	(7)
Poncol	-	-	22	22	22	22
Parang	-	-	25	27	25	27
Lembeyan	-	-	21	21	21	21
Takeran	1	1	15	15	16	16
Nguntoronadi	-	-	9	9	9	9
Kawedanan	1	1	27	27	28	28
Magetan	2	2	31	31	33	33
Ngariboyo	-	-	22	22	22	22
Plaosan	-	-	33	33	33	33
Sidorejo	-	-	17	17	17	17
Panekan	-	-	30	30	30	30
Sukomoro	-	-	20	20	20	20
Bendo	-	-	25	25	25	25
Maospati	1	1	23	23	24	24
Karangrejo	-	-	16	16	16	16
Karas	-	-	17	17	17	17
Barat	-	-	18	17	18	17
Kartoharjo	-	-	14	14	14	14
<b>Kabupaten Magetan</b>	<b>5</b>	<b>5</b>	<b>384</b>	<b>386</b>	<b>389</b>	<b>391</b>

Lanjutan Tabel/Continued Table 4.1.1

Kecamatan Subdistrict	Guru <sup>1,2</sup> /Teachers <sup>1,2</sup>					
	Negeri/Public		Swasta/Private		Jumlah/Total	
	2020/2021	2021/2022	2020/2021	2021/2022	2020/2021	2021/2022
(1)	(8)	(9)	(10)	(11)	(12)	(13)
Poncol	-	-	37	27	37	27
Parang	-	-	35	32	35	32
Lembeyan	-	-	30	36	30	36
Takeran	9	8	39	35	48	43
Nguntoronadi	-	-	26	18	26	18
Kawedanan	8	5	50	46	58	51
Magetan	11	8	122	111	133	119
Ngariboyo	-	-	51	33	51	33
Plaosan	-	-	55	50	55	50
Sidorejo	-	-	37	20	37	20
Panekan	-	-	73	44	73	44
Sukomoro	-	-	33	30	33	30
Bendo	-	-	46	32	46	32
Maospati	2	5	67	67	69	72
Karangrejo	-	-	28	27	28	27
Karas	-	-	25	26	25	26
Barat	-	-	39	40	39	40
Kartoharjo	-	-	26	21	26	21
<b>Kabupaten Magetan</b>	<b>30</b>	<b>26</b>	<b>819</b>	<b>695</b>	<b>849</b>	<b>721</b>

Lanjutan Tabel/Continued Table 4.1.1

Kecamatan Subdistrict	Murid/Pupils					
	Negeri/Public		Swasta/Private		Jumlah/Total	
	2020/2021	2021/2022	2020/2021	2021/2022	2020/2021	2021/2022
(1)	(14)	(15)	(16)	(17)	(18)	(19)
Poncol	-	-	564	540	564	540
Parang	-	-	635	639	635	639
Lembeyan	-	-	600	497	600	497
Takeran	91	90	561	546	652	636
Nguntoronadi	-	-	248	201	248	201
Kawedanan	82	64	931	752	1 013	816
Magetan	140	106	1 643	1 500	1 783	1 606
Ngariboyo	-	-	639	421	639	421
Plaosan	-	-	863	830	863	830
Sidorejo	-	-	450	476	450	476
Panekan	-	-	903	854	903	854
Sukomoro	-	-	557	494	557	494
Bendo	-	-	631	521	631	521
Maospati	27	12	973	782	1 000	794
Karangrejo	-	-	472	361	472	361
Karas	-	-	502	421	502	421
Barat	-	-	696	647	696	647
Kartoharjo	-	-	352	302	352	302
<b>Kabupaten Magetan</b>	<b>340</b>	<b>272</b>	<b>12 220</b>	<b>10 784</b>	<b>12 560</b>	<b>11 056</b>

Catatan/Note: <sup>1</sup> Jumlah guru termasuk kepala sekolah dan guru/The total of teachers including headmaster and teacher

<sup>2</sup> Data guru tidak dapat dipecah/Data of teachers can not be split

Sumber/Source: Dinas Pendidikan dan Kebudayaan Kabupaten Magetan, Sistem Data Pokok Pendidikan, Data Semester Ganjil/Ministry of Educations and Culture of Magetan Regency, Basic Education Data System, Odd Semester Data



**Tabel**  
**Table 4.1.2****Jumlah Sekolah, Guru, dan Murid Raudatul Athfal (RA) di Bawah Kementerian Agama Menurut Kecamatan di Kabupaten Magetan, 2019/2020 dan 2020/2021**  
**Number of Schools, Teachers, and Pupils in Raudatul Athfal (RA) Under The Ministry of Religious Affairs by Subdistrict in Magetan Regency, 2019/2020 and 2020/2021**

Kecamatan Subdistrict	Sekolah/Schools		Guru/Teachers		Murid/Pupils	
	2019/2020	2020/2021	2019/2020	2020/2021	2019/2020	2020/2021
(1)	(2)	(3)	(4)	(5)	(6)	(7)
Poncol	5	5	20	23	199	252
Parang	8	8	30	31	429	447
Lembeyan	9	9	43	44	564	562
Takeran	10	10	58	60	650	580
Nguntoronadi	3	3	34	31	442	430
Kawedanan	2	2	10	9	143	147
Magetan	4	4	22	21	329	288
Ngariboyo	4	4	16	18	169	183
Plaosan	10	10	43	40	573	537
Sidorejo	4	4	15	14	172	155
Panekan	9	9	30	28	382	387
Sukomoro	2	2	10	8	145	141
Bendo	6	6	25	25	254	239
Maospati	3	4	21	21	179	191
Karangrejo	5	5	27	37	310	321
Karas	10	10	45	49	725	740
Barat	2	2	10	10	109	114
Kartoharjo	6	6	21	21	201	195
<b>Kabupaten Magetan</b>	<b>102</b>	<b>103</b>	<b>480</b>	<b>490</b>	<b>5 975</b>	<b>5 909</b>

Catatan/Note: <sup>1</sup> Jumlah guru termasuk kepala sekolah dan guru/The total of teachers including headmaster and teacher  
 Sumber/Source: Kementerian Agama Kabupaten Magetan, EMIS, Data Semester Ganjil/Ministry of Religious Affairs of Magetan Regency, EMIS, odd semester report data

**Tabel**  
**Table** 4.1.3

**Jumlah Sekolah, Guru, dan Murid Sekolah Dasar (SD) di Bawah Kementerian Pendidikan dan Kebudayaan Menurut Kecamatan di Kabupaten Magetan, 2020/2021 dan 2021/2022**

*Number of Schools, Teachers, and Pupils in Primary Schools Under The Ministry of Education and Culture by Subdistrict in Magetan Regency, 2020/2021 and 2021/2022*

Kecamatan Subdistrict	Sekolah/Schools					
	Negeri/Public		Swasta/Private		Jumlah/Total	
	2020/2021	2021/2022	2020/2021	2021/2022	2020/2021	2021/2022
(1)	(2)	(3)	(4)	(5)	(6)	(7)
Poncol	23	23	-	-	23	23
Parang	33	33	1	1	34	34
Lembeyan	27	27	-	-	27	27
Takeran	22	22	-	-	22	22
Nguntoronadi	11	11	-	-	11	11
Kawedanan	28	28	2	2	30	30
Magetan	23	23	6	6	29	29
Ngariboyo	25	25	-	-	25	25
Plaosan	37	37	1	1	38	38
Sidorejo	18	18	-	-	18	18
Panekan	34	34	-	-	34	34
Sukomoro	22	22	1	1	23	23
Bendo	28	28	1	1	29	29
Maospati	23	23	1	1	24	24
Karangrejo	13	13	1	1	14	14
Karas	18	18	-	-	18	18
Barat	19	19	3	3	22	22
Kartoharjo	16	16	-	-	16	16
<b>Kabupaten Magetan</b>	<b>420</b>	<b>420</b>	<b>17</b>	<b>17</b>	<b>437</b>	<b>437</b>

Lanjutan Tabel/Continued Table 4.1.3

Kecamatan Subdistrict	Guru <sup>1</sup> /Teachers <sup>1</sup>					
	Negeri/Public		Swasta/Private		Jumlah/Total	
	2020/2021	2021/2022	2020/2021	2021/2022	2020/2021	2021/2022
(1)	(8)	(9)	(10)	(11)	(12)	(13)
Poncol	165	194	-	-	165	194
Parang	193	228	14	17	207	245
Lembeyan	219	236	-	-	219	236
Takeran	197	206	-	-	197	206
Nguntoronadi	116	121	-	-	116	121
Kawedanan	237	260	40	41	277	301
Magetan	198	207	158	163	356	370
Ngariboyo	186	214	-	-	186	214
Plaosan	258	310	6	7	264	317
Sidorejo	128	143	-	-	128	143
Panekan	258	292	-	-	258	292
Sukomoro	192	205	7	8	199	213
Bendo	221	250	7	5	228	255
Maospati	212	239	22	26	234	265
Karangrejo	106	127	45	46	151	173
Karas	138	155	-	-	138	155
Barat	157	171	38	42	195	213
Kartoharjo	144	145	-	-	144	145
<b>Kabupaten Magetan</b>	<b>3 325</b>	<b>3 703</b>	<b>337</b>	<b>355</b>	<b>3 662</b>	<b>4 058</b>

Lanjutan Tabel/Continued Table 4.1.3

Kecamatan Subdistrict	Murid/Pupils					
	Negeri/Public		Swasta/Private		Jumlah/Total	
	2020/2021	2021/2022	2020/2021	2021/2022	2020/2021	2021/2022
(1)	(14)	(15)	(16)	(17)	(18)	(19)
Poncol	1 508	1 509	-	-	1 508	1 509
Parang	1 775	1 679	200	216	1 975	1 895
Lembeyan	1 754	1 691	-	-	1 754	1 691
Takeran	1 228	1 134	-	-	1 228	1 134
Nguntoronadi	873	869	-	-	873	869
Kawedanan	2 443	2 383	698	675	3 141	3 058
Magetan	2 462	2 339	2 613	2 638	5 075	4 977
Ngariboyo	1 861	1 773	-	-	1 861	1 773
Plaosan	3 175	3 032	72	62	3 247	3 094
Sidorejo	1 461	1 391	-	-	1 461	1 391
Panekan	2 813	2 704	-	-	2 813	2 704
Sukomoro	1 587	1 509	151	152	1 738	1 661
Bendo	1 930	1 806	82	107	2 012	1 913
Maospati	2 752	2 672	425	400	3 177	3 072
Karangrejo	1 320	1 239	481	503	1 801	1 742
Karas	1 520	1 459	-	-	1 520	1 459
Barat	1 725	1 620	562	576	2 287	2 196
Kartoharjo	1 142	1 086	-	-	1 142	1 086
<b>Kabupaten Magetan</b>	<b>33 329</b>	<b>31 895</b>	<b>5 284</b>	<b>5 329</b>	<b>38 613</b>	<b>37 224</b>

Catatan/Note: <sup>1</sup> Jumlah guru termasuk kepala sekolah dan guru/The total of teachers including headmaster and teacher

Sumber/Source: Dinas Pendidikan dan Kebudayaan Kabupaten Magetan, Sistem Data Pokok Pendidikan, Data Semester Ganji/Ministry of Educations and Culture of Magetan Regency, Basic Education Data System, Odd Semester Data

**Tabel**  
**Table 4.1.4**

**Jumlah Sekolah, Guru, dan Murid Madrasah Ibtidaiyah (MI) di Bawah Kementerian Agama Menurut Kecamatan Menurut Kecamatan di Kabupaten Magetan, 2019/2020 dan 2020/2021**

*Number of Schools, Teachers, and Pupils in Madrasah Ibtidaiyah (MI) Under The Ministry of Religious Affairs by Subdistrict in Magetan Regency, 2019/2020 and 2020/2021*

Kecamatan Subdistrict	Sekolah/Schools					
	Negeri/Public		Swasta/Private		Jumlah/Total	
	2019/2020	2020/2021	2019/2020	2020/2021	2019/2020	2020/2021
(1)	(2)	(3)	(4)	(5)	(6)	(7)
Poncol	1	1	5	5	6	6
Parang	1	1	7	7	8	8
Lembeyan	1	1	9	9	10	10
Takeran	5	5	3	3	8	8
Nguntoronadi	1	1	1	1	2	2
Kawedanan	-	-	1	2	1	2
Magetan	1	1	-	-	1	1
Ngariboyo	1	1	3	3	4	4
Plaosan	-	-	5	5	5	5
Sidorejo	1	1	1	1	2	2
Panekan	1	1	7	8	8	9
Sukomoro	1	1	-	-	1	1
Bendo	-	-	6	6	6	6
Maospati	1	1	1	1	2	2
Karangrejo	1	1	1	1	2	2
Karas	-	-	10	10	10	10
Barat	-	-	2	3	2	3
Kartoharjo	-	-	4	4	4	4
<b>Kabupaten Magetan</b>	<b>16</b>	<b>16</b>	<b>66</b>	<b>69</b>	<b>82</b>	<b>85</b>

Lanjutan Tabel/*Continued Table* 4.1.4

Kecamatan Subdistrict	Guru <sup>1</sup> /Teachers <sup>1</sup>					
	Negeri/Public		Swasta/Private		Jumlah/Total	
	2019/2020	2020/2021	2019/2020	2020/2021	2019/2020	2020/2021
(1)	(8)	(9)	(10)	(11)	(12)	(13)
Poncol	18	18	50	34	68	52
Parang	15	15	86	85	101	100
Lembeyan	17	14	84	88	101	102
Takeran	99	102	41	41	140	143
Nguntoronadi	19	19	32	32	51	51
Kawedanan	-	-	11	17	11	17
Magetan	47	51			47	51
Ngariboyo	32	33	31	30	63	63
Plaosan	-	-	47	50	47	50
Sidorejo	25	27	9	9	34	36
Panekan	27	31	69	75	96	106
Sukomoro	19	19			19	19
Bendo	-	-	67	69	67	69
Maospati	22	23	10	9	32	32
Karangrejo	19	19	8	8	27	27
Karas	-	-	139	153	139	153
Barat	-	-	31	39	31	39
Kartoharjo	-	-	48	45	48	45
<b>Kabupaten Magetan</b>	<b>359</b>	<b>371</b>	<b>763</b>	<b>784</b>	<b>1 122</b>	<b>1 155</b>

Lanjutan Tabel/Continued Table 4.1.4

Kecamatan Subdistrict	Murid/Pupils					
	Negeri/Public		Swasta/Private		Jumlah/Total	
	2019/2020	2020/2021	2019/2020	2020/2021	2019/2020	2020/2021
(1)	(14)	(15)	(16)	(17)	(18)	(19)
Poncol	255	251	486	522	741	773
Parang	290	313	944	1 018	1 234	1 331
Lembeyan	171	159	893	972	1 064	1 131
Takeran	1 552	1 611	476	495	2 028	2 106
Nguntoronadi	316	339	438	445	754	784
Kawedanan	-	-	118	155	118	155
Magetan	855	926	-	-	855	926
Ngariboyo	536	545	409	452	945	997
Plaosan	-	-	567	681	567	681
Sidorejo	355	402	78	86	433	488
Panekan	448	487	745	816	1 193	1 303
Sukomoro	299	314	-	-	299	314
Bendo	-	-	794	881	794	881
Maospati	379	382	70	66	449	448
Karangrejo	248	259	60	46	308	305
Karas	-	-	2 148	2 203	2 148	2 203
Barat	-	-	426	473	426	473
Kartoharjo	-	-	438	453	438	453
<b>Kabupaten Magetan</b>	<b>5 704</b>	<b>5 988</b>	<b>9 090</b>	<b>9 764</b>	<b>14 794</b>	<b>15 752</b>

Catatan/Note: <sup>1</sup> Jumlah guru termasuk kepala sekolah dan guru/The total of teachers including headmaster and teacher  
 Sumber/Source: Kementerian Agama Kabupaten Magetan, EMIS, Data Semester Ganjil/Ministry of Religious Affairs of Magetan Regency, EMIS, odd semester report data

**Tabel**  
**Table** 4.1.5

**Jumlah Sekolah, Guru, dan Murid Sekolah Menengah Pertama (SMP) di Bawah Kementerian Pendidikan dan Kebudayaan Menurut Kecamatan di Kabupaten Magetan, 2020/2021 dan 2021/2022**

*Number of Schools, Teachers, and Pupils in Lower Secondary Schools Under The Ministry of Education and Culture by Subdistrict in Magetan Regency, 2020/2021 and 2021/2022*

Kecamatan Subdistrict	Sekolah/Schools					
	Negeri/Public		Swasta/Private		Jumlah/Total	
	2020/2021	2021/2022	2020/2021	2021/2022	2020/2021	2021/2022
(1)	(2)	(3)	(4)	(5)	(6)	(7)
Poncol	3	3	-	-	3	3
Parang	3	3	1	1	4	4
Lembeyan	2	2	1	-	2	2
Takeran	1	1	-	-	1	1
Nguntoronadi	1	1	-	-	1	1
Kawedanan	3	3	2	2	5	5
Magetan	4	4	7	7	11	11
Ngariboyo	2	2	-	-	2	2
Plaosan	3	3	1	2	5	5
Sidorejo	2	2	-	-	2	2
Panekan	2	2	2	2	4	4
Sukomoro	2	2	-	-	2	2
Bendo	2	2	-	-	2	2
Maospati	3	3	1	1	4	4
Karangrejo	2	2	1	1	3	3
Karas	1	1	2	2	3	3
Barat	2	2	-	-	2	2
Kartoharjo	1	1	-	-	1	1
<b>Kabupaten Magetan</b>	<b>39</b>	<b>39</b>	<b>18</b>	<b>18</b>	<b>57</b>	<b>57</b>



Lanjutan Tabel/Continued Table 4.1.5

Kecamatan Subdistrict	Guru <sup>1</sup> /Teachers <sup>1</sup>					
	Negeri/Public		Swasta/Private		Jumlah/Total	
	2020/2021	2021/2022	2020/2021	2021/2022	2020/2021	2021/2022
(1)	(8)	(9)	(10)	(11)	(12)	(13)
Poncol	58	67	-	-	58	67
Parang	97	95	7	7	104	102
Lembeyan	49	48	-	-	49	48
Takeran	29	30	-	-	29	30
Nguntoronadi	38	38	-	-	38	38
Kawedanan	126	126	7	9	133	135
Magetan	216	219	73	80	289	299
Ngariboyo	51	52	-	-	51	52
Plaosan	90	93	21	31	111	124
Sidorejo	46	44	-	-	46	44
Panekan	63	60	18	21	81	81
Sukomoro	63	64	-	-	63	64
Bendo	58	53	-	-	58	53
Maospati	127	114	5	6	132	120
Karangrejo	89	81	9	10	98	91
Karas	45	45	26	28	71	73
Barat	88	84	-	-	88	84
Kartoharjo	29	26	-	-	29	26
<b>Kabupaten Magetan</b>	<b>1 362</b>	<b>1 339</b>	<b>166</b>	<b>192</b>	<b>1 528</b>	<b>1 531</b>

Lanjutan Tabel/*Continued Table 4.1.5*

Kecamatan Subdistrict	Murid/Pupils					
	Negeri/Public		Swasta/Private		Jumlah/Total	
	2020/2021	2021/2022	2020/2021	2021/2022	2020/2021	2021/2022
(1)	(14)	(15)	(16)	(17)	(18)	(19)
Poncol	737	689	-	-	737	689
Parang	1 196	1 145	17	12	1 213	1 157
Lembeyan	507	443	-	-	507	443
Takeran	390	372	-	-	390	372
Nguntoronadi	517	494	-	-	517	494
Kawedanan	1 439	1 405	74	65	1 513	1 470
Magetan	3 329	3 170	773	809	4 102	3 979
Ngariboyo	746	783	-	-	746	783
Plaosan	1 200	1 192	69	148	1 269	1 340
Sidorejo	371	349	-	-	371	349
Panekan	833	867	29	25	862	892
Sukomoro	743	750	-	-	743	750
Bendo	768	757	-	-	768	757
Maospati	1 730	1 748	10	10	1 740	1 758
Karangrejo	1 155	1 171	78	77	1 233	1 248
Karas	535	519	163	164	698	683
Barat	1 321	1 245	-	-	1 321	1 245
Kartoharjo	305	335	-	-	305	335
<b>Kabupaten Magetan</b>	<b>17 822</b>	<b>17 434</b>	<b>1 213</b>	<b>1 310</b>	<b>19 035</b>	<b>18 744</b>

Catatan/Note: <sup>1</sup> Jumlah guru termasuk kepala sekolah dan guru/*The total of teachers including headmaster and teacher*

Sumber/Source: Dinas Pendidikan dan Kebudayaan Kabupaten Magetan, Sistem Data Pokok Pendidikan, Data Semester Ganjil/Ministry of Educations and Culture of Magetan Regency, Basic Education Data System, Odd Semester Data

**Tabel**  
**Table 4.1.6**

**Jumlah Sekolah, Guru, dan Murid Madrasah Tsanawiyah (MTs) di Bawah Kementerian Agama Menurut Kecamatan di Kabupaten Magetan, 2019/2020 and 2020/2021**  
**Number of Schools, Teachers, and Pupils in Madrasah Tsanawiyah (MTs) Under The Ministry of Religious Affairs by Subdistrict in Magetan Regency , 2019/2020 and 2020/2021**

Kecamatan Subdistrict	Sekolah/Schools					
	Negeri/Public		Swasta/Private		Jumlah/Total	
	2019/2020	2020/2021	2019/2020	2020/2021	2019/2020	2020/2021
(1)	(2)	(3)	(4)	(5)	(6)	(7)
Poncol	-	-	4	4	4	4
Parang	-	-	3	3	3	3
Lembeyan	1	1	2	2	3	3
Takeran	2	2	2	2	4	4
Nguntoronadi	-	-	1	1	1	1
Kawedanan	1	1	-	-	1	1
Magetan	-	-	1	1	1	1
Ngariboyo	-	-	1	1	1	1
Plaosan	-	-	3	3	3	3
Sidorejo	1	1	-	-	1	1
Panekan	1	1	-	-	1	1
Sukomoro	-	-	1	1	1	1
Bendo	1	1	2	2	3	3
Maospati	-	-	1	1	1	1
Karangrejo	1	1	-	-	1	1
Karas	-	-	4	4	4	4
Barat	2	2	-	-	2	2
Kartoharjo	-	-	1	1	1	1
<b>Kabupaten Magetan</b>	<b>10</b>	<b>10</b>	<b>26</b>	<b>26</b>	<b>36</b>	<b>36</b>

Lanjutan Tabel/*Continued Table 4.1.6*

Kecamatan Subdistrict	Guru <sup>1</sup> /Teachers <sup>1</sup>					
	Negeri/Public		Swasta/Private		Jumlah/Total	
	2019/2020	2020/2021	2019/2020	2020/2021	2019/2020	2020/2021
(1)	(8)	(9)	(10)	(11)	(12)	(13)
Poncol	-		72	80	72	80
Parang	-		41	41	41	41
Lembeyan	31	32	20	21	51	53
Takeran	63	65	43	40	106	105
Nguntoronadi	-		25	27	25	27
Kawedanan	37	38	-		37	38
Magetan	-		10	10	10	10
Ngariboyo	-		10	10	10	10
Plaosan	-		41	41	41	41
Sidorejo	47	45	-		47	45
Panekan	62	60	-		62	60
Sukomoro	-		8	10	8	10
Bendo	22	21	16	20	38	41
Maospati	-		11	10	11	10
Karangrejo	49	43	-		49	43
Karas	-		216	214	216	214
Barat	51	52	-		51	52
Kartoharjo	-		10	13	10	13
<b>Kabupaten Magetan</b>	<b>362</b>	<b>356</b>	<b>523</b>	<b>537</b>	<b>885</b>	<b>893</b>

Lanjutan Tabel/Continued Table 4.1.6

Kecamatan Subdistrict	Murid/Pupils					
	Negeri/Public		Swasta/Private		Jumlah/Total	
	2019/2020	2020/2021	2019/2020	2020/2021	2019/2020	2020/2021
(1)	(14)	(15)	(16)	(17)	(18)	(19)
Poncol	-		595	619	595	619
Parang	-		282	246	282	246
Lembeyan	582	537	231	190	813	727
Takeran	828	915	440	494	1 268	1 409
Nguntoronadi	-		306	245	306	245
Kawedanan	687	674	-		687	674
Magetan	-		94	139	94	139
Ngariboyo	-		89	93	89	93
Plaosan	-		338	267	338	267
Sidorejo	766	807	-		766	807
Panekan	1 163	1 153	-		1 163	1 153
Sukomoro	-		38	30	38	30
Bendo	300	271	43	50	343	321
Maospati	-		6	12	6	12
Karangrejo	780	833	-		780	833
Karas	-		3 279	3 127	3 279	3 127
Barat	727	724	-		727	724
Kartoharjo	-		37	36	37	36
<b>Kabupaten Magetan</b>	<b>5 833</b>	<b>5 914</b>	<b>5 778</b>	<b>5 548</b>	<b>11 611</b>	<b>11 462</b>

Catatan/Note: <sup>1</sup> Jumlah guru termasuk kepala sekolah dan guru/The total of teachers including headmaster and teacher  
 Sumber/Source: Kementerian Agama Kabupaten Magetan, EMIS, Data Semester Ganjil/Ministry of Religious Affairs of Magetan Regency, EMIS, odd semester report data

**Tabel**  
**Table** 4.1.7

**Jumlah Sekolah, Guru, dan Murid Sekolah Menengah Atas (SMA) di Bawah Kementerian Pendidikan dan Kebudayaan Menurut Kecamatan di Kabupaten Magetan, 2020/2021 dan 2021/2022**

*Number of Schools, Teachers, and Pupils in Upper Secondary Schools Under The Ministry of Education and Culture by Subdistrict in Magetan Regency, 2020/2021 and 2021/2022*

Kecamatan Subdistrict	Sekolah/Schools					
	Negeri/Public		Swasta/Private		Jumlah/Total	
	2020/2021	2021/2022	2020/2021	2021/2022	2020/2021	2021/2022
(1)	(2)	(3)	(4)	(5)	(6)	(7)
Poncol	-	-	1	1	1	1
Parang	1	1	-	-	1	1
Lembeyan	-	-	-	-	-	-
Takeran	-	-	-	-	-	-
Nguntoronadi	-	-	-	-	-	-
Kawedanan	1	1	-	-	1	1
Magetan	2	2	3	3	5	5
Ngariboyo	-	-	-	-	-	-
Plaosan	1	1	-	-	1	1
Sidorejo	1	1	-	-	1	1
Panekan	-	-	-	-	-	-
Sukomoro	1	1	-	-	1	1
Bendo	-	-	-	-	-	-
Maospati	1	1	1	1	2	2
Karangrejo	-	-	-	-	-	-
Karas	1	1	-	-	1	1
Barat	1	1	-	-	1	1
Kartoharjo	-	-	-	-	-	-
<b>Kabupaten Magetan</b>	<b>10</b>	<b>10</b>	<b>5</b>	<b>5</b>	<b>15</b>	<b>15</b>

Lanjutan Tabel/Continued Table 4.1.7

Kecamatan Subdistrict	Guru <sup>1</sup> /Teachers <sup>1</sup>					
	Negeri/Public		Swasta/Private		Jumlah/Total	
	2020/2021	2021/2022	2020/2021	2021/2022	2020/2021	2021/2022
(1)	(8)	(9)	(10)	(11)	(12)	(13)
Poncol	-	-	6	9	6	9
Parang	42	41	-	-	42	41
Lembeyan	-	-	-	-	-	-
Takeran	-	-	-	-	-	-
Nguntoronadi	-	-	-	-	-	-
Kawedanan	55	57	-	-	55	57
Magetan	129	122	22	22	151	144
Ngariboyo	-	-	-	-	-	-
Plaosan	29	27	-	-	29	27
Sidorejo	56	54	-	-	56	54
Panekan	-	-	-	-	-	-
Sukomoro	38	35	-	-	38	35
Bendo	-	-	-	-	-	-
Maospati	63	61	15	13	78	74
Karangrejo	-	-	-	-	-	-
Karas	45	42	-	-	45	42
Barat	48	45	-	-	48	45
Kartoharjo	-	-	-	-	-	-
<b>Kabupaten Magetan</b>	<b>505</b>	<b>484</b>	<b>43</b>	<b>44</b>	<b>548</b>	<b>528</b>

Lanjutan Tabel/Continued Table 4.1.7

Kecamatan Subdistrict	Murid/Pupils					
	Negeri/Public		Swasta/Private		Jumlah/Total	
	2020/2021	2021/2022	2020/2021	2021/2022	2020/2021	2021/2022
(1)	(14)	(15)	(16)	(17)	(18)	(19)
Poncol	-	-	205	289	205	289
Parang	604	640	-	-	604	640
Lembeyan	-	-	-	-	-	-
Takeran	-	-	-	-	-	-
Nguntoronadi	-	-	-	-	-	-
Kawedanan	958	990	-	-	958	990
Magetan	1 984	2 022	222	214	2 206	2 236
Ngariboyo	-	-	-	-	-	-
Plaosan	290	274	-	-	290	274
Sidorejo	927	911	-	-	927	911
Panekan	-	-	-	-	-	-
Sukomoro	461	472	-	-	461	472
Bendo	-	-	-	-	-	-
Maospati	943	953	74	34	1 017	987
Karangrejo	-	-	-	-	-	-
Karas	748	712	-	-	748	712
Barat	839	837	-	-	839	837
Kartoharjo	-	-	-	-	-	-
<b>Kabupaten Magetan</b>	<b>7 754</b>	<b>7 811</b>	<b>501</b>	<b>537</b>	<b>8 255</b>	<b>8 348</b>

Catatan/Note: <sup>1</sup> Jumlah guru termasuk kepala sekolah dan guru/The total of teachers including headmaster and teacher

Sumber/Source: Dinas Pendidikan dan Kebudayaan Kabupaten Magetan, Sistem Data Pokok Pendidikan, Data Semester Ganjil/Ministry of Educations and Culture of Magetan Regency, Basic Education Data System, Odd Semester Data



**Tabel**  
**Table 4.1.8**

**Jumlah Sekolah, Guru, dan Murid Sekolah Menengah Kejuruan (SMK) di Bawah Kementerian Pendidikan dan Kebudayaan Menurut Kecamatan di Kabupaten Magetan, 2020/2021 dan 2021/2022**

*Number of Schools, Teachers, and Pupils in Vocational High Schools Under The Ministry of Education and Culture by Subdistrict in Magetan Regency, 2020/2021 and 2021/2022*

Kecamatan Subdistrict	Sekolah/Schools					
	Negeri/Public		Swasta/Private		Jumlah/Total	
	2020/2021	2021/2022	2020/2021	2021/2022	2020/2021	2021/2022
(1)	(2)	(3)	(4)	(5)	(6)	(7)
Poncol	1	1	-	-	1	1
Parang	-	-	1	1	1	1
Lembeyan	-	-	2	2	2	2
Takeran	1	1	2	2	3	3
Nguntoronadi	-	-	2	2	2	2
Kawedanan	-	-	5	5	5	5
Magetan	2	2	7	5	9	7
Ngariboyo	-	-	2	2	2	2
Plaosan	-	-	-	-	-	-
Sidorejo	-	-	-	-	-	-
Panekan	-	-	1	1	1	1
Sukomoro	-	-	1	1	1	1
Bendo	1	1	-	-	1	1
Maospati	-	-	4	4	4	4
Karangrejo	-	-	-	-	-	-
Karas	-	-	1	1	1	1
Barat	-	-	-	-	-	-
Kartoharjo	1	1	-	-	1	1
<b>Kabupaten Magetan</b>	<b>6</b>	<b>6</b>	<b>28</b>	<b>26</b>	<b>34</b>	<b>32</b>

Lanjutan Tabel/*Continued Table 4.1.8*

Kecamatan Subdistrict	Guru <sup>1</sup> /Teachers <sup>1</sup>					
	Negeri/Public		Swasta/Private		Jumlah/Total	
	2020/2021	2021/2022	2020/2021	2021/2022	2020/2021	2021/2022
(1)	(8)	(9)	(10)	(11)	(12)	(13)
Poncol	29	28	-	-	29	28
Parang	-	-	6	10	6	10
Lembeyan	-	-	33	38	33	38
Takeran	56	50	49	49	105	99
Nguntoronadi	-	-	29	26	29	26
Kawedanan	-	-	58	67	58	67
Magetan	176	163	140	139	316	302
Ngariboyo	-	-	44	51	44	51
Plaosan	-	-	-	-	-	-
Sidorejo	-	-	-	-	-	-
Panekan	-	-	14	13	14	13
Sukomoro	-	-	4	4	4	4
Bendo	118	111	-	-	118	111
Maospati	-	-	80	73	80	73
Karangrejo	-	-	-	-	-	-
Karas	-	-	6	5	6	5
Barat	-	-	-	-	-	-
Kartoharjo	56	55	-	-	56	55
<b>Kabupaten Magetan</b>	<b>435</b>	<b>407</b>	<b>463</b>	<b>475</b>	<b>898</b>	<b>882</b>

Lanjutan Tabel/Continued Table 4.1.8

Kecamatan Subdistrict	Murid/Pupils					
	Negeri/Public		Swasta/Private		Jumlah/Total	
	2020/2021	2021/2022	2020/2021	2021/2022	2020/2021	2021/2022
(1)	(14)	(15)	(16)	(17)	(18)	(19)
Poncol	418	462	-	-	418	462
Parang	-	-	79	52	79	52
Lembeyan	-	-	407	521	407	521
Takeran	871	862	688	629	1 559	1 491
Nguntoronadi	-	-	195	187	195	187
Kawedanan	-	-	635	530	635	530
Magetan	2 975	3 014	2 579	2 461	5 554	5 475
Ngariboyo	-	-	600	818	600	818
Plaosan	-	-	-	-	-	-
Sidorejo	-	-	-	-	-	-
Panekan	-	-	56	56	56	56
Sukomoro	-	-	27	15	27	15
Bendo	2 015	2 044	-	-	2 015	2 044
Maospati	-	-	947	734	947	734
Karangrejo	-	-	-	-	-	-
Karas	-	-	117	107	117	107
Barat	-	-	-	-	-	-
Kartoharjo	855	903	-	-	855	903
<b>Kabupaten Magetan</b>	<b>7 134</b>	<b>7 285</b>	<b>6 330</b>	<b>6 110</b>	<b>13 464</b>	<b>13 395</b>

Catatan/Note: <sup>1</sup> Guru yang mengajar di 2 sekolah atau lebih dihitung di masing-masing sekolah/The teacher who taught in two schools or more counted in every school

<sup>2</sup> Jumlah guru termasuk kepala sekolah dan guru/The total of teachers including headmaster and teacher

Sumber/Source: Dinas Pendidikan dan Kebudayaan Kabupaten Magetan, Sistem Data Pokok Pendidikan, Data Semester Ganjil/Ministry of Educations and Culture of Magetan Regency, Basic Education Data System, Odd Semester Data

**Tabel**  
**Table** 4.1.9

**Jumlah Sekolah, Guru, dan Murid Madrasah Aliyah (MA) di Bawah Kementerian Agama Menurut Kecamatan di Kabupaten Magetan, 2019/2020 and 2020/2021**  
**Number of Schools, Teachers, and Pupils in Madrasah Aliyah (MA) Under the Ministry of Religious Affairs by Subdistrict in Magetan Regency, 2019/2020 and 2020/2021**

Kecamatan Subdistrict	Sekolah/Schools					
	Negeri/Public		Swasta/Private		Jumlah/Total	
	2019/2020	2020/2021	2019/2020	2020/2021	2019/2020	2020/2021
(1)	(2)	(3)	(4)	(5)	(6)	(7)
Poncol	-	-	1	2	1	2
Parang	-	-	1	1	1	1
Lembeyan	-	-	1	1	1	1
Takeran	1	1	1	1	2	2
Nguntoronadi	-	-	-	-	-	-
Kawedanan	-	-	-	-	-	-
Magetan	1	1	2	2	3	3
Ngariboyo	-	-	1	1	1	1
Plaosan	-	-	2	2	2	2
Sidorejo	-	-	-	-	-	-
Panekan	1	1	-	-	1	1
Sukomoro	-	-	-	-	-	-
Bendo	-	-	1	1	1	1
Maospati	-	-	-	-	-	-
Karangrejo	-	-	1	1	1	1
Karas	-	-	4	4	4	4
Barat	-	-	1	1	1	1
Kartoharjo	-	-	1	1	1	1
<b>Kabupaten Magetan</b>	<b>3</b>	<b>3</b>	<b>17</b>	<b>18</b>	<b>20</b>	<b>21</b>

Lanjutan Tabel/Continued Table 4.1.9

Kecamatan Subdistrict	Guru <sup>1</sup> /Teachers <sup>1</sup>					
	Negeri/Public		Swasta/Private		Jumlah/Total	
	2019/2020	2020/2021	2019/2020	2020/2021	2019/2020	2020/2021
(1)	(8)	(9)	(10)	(11)	(12)	(13)
Poncol	-	-	23	26	23	26
Parang	-	-	12	13	12	13
Lembeyan	-	-	23	24	23	24
Takeran	59	55	19	18	78	73
Nguntoronadi	-	-	-	-	-	-
Kawedanan	-	-	-	-	-	-
Magetan	42	43	35	33	77	76
Ngariboyo	-	-	15	14	15	14
Plaosan	-	-	28	28	28	28
Sidorejo	-	-	-	-	-	-
Panekan	52	53	-	-	52	53
Sukomoro	-	-	-	-	-	-
Bendo	-	-	13	7	13	7
Maospati	-	-	-	-	-	-
Karangrejo	-	-	13	14	13	14
Karas	-	-	138	132	138	132
Barat	-	-	13	12	13	12
Kartoharjo	-	-	15	19	15	19
<b>Kabupaten Magetan</b>	<b>153</b>	<b>151</b>	<b>347</b>	<b>340</b>	<b>500</b>	<b>491</b>

Lanjutan Tabel/*Continued Table* 4.1.9

Kecamatan Subdistrict	Murid/Pupils					
	Negeri/Public		Swasta/Private		Jumlah/Total	
	2019/2020	2020/2021	2019/2020	2020/2021	2019/2020	2020/2021
(1)	(14)	(15)	(16)	(17)	(18)	(19)
Poncol	-	-	64	84	64	84
Parang	-	-	147	157	147	157
Lembeyan	-	-	133	121	133	121
Takeran	542	575	117	132	659	707
Nguntoronadi	-	-	-	-	-	-
Kawedanan	-	-	-	-	-	-
Magetan	369	330	326	304	695	634
Ngariboyo	-	-	121	114	121	114
Plaosan	-	-	204	187	204	187
Sidorejo	-	-	-	-	-	-
Panekan	623	604	-	-	623	604
Sukomoro	-	-	-	-	-	-
Bendo	-	-	53	38	53	38
Maospati	-	-	-	-	-	-
Karangrejo	-	-	93	144	93	144
Karas	-	-	2 468	2 687	2 468	2 687
Barat	-	-	29	22	29	22
Kartoharjo	-	-	77	55	77	55
<b>Kabupaten Magetan</b>	<b>1 534</b>	<b>1 509</b>	<b>3 832</b>	<b>4 045</b>	<b>5 366</b>	<b>5 554</b>

Catatan/Note: <sup>1</sup> Jumlah guru termasuk kepala sekolah dan guru/*The total of teachers including headmaster and teacher*  
 Sumber/Source: Kementerian Agama Kabupaten Magetan, EMIS, Data Semester Ganjil/Ministry of Religious Affairs of Magetan Regency, EMIS, odd semester report data

**Tabel**  
**Table 4.1.10**

**Jumlah Desa<sup>1</sup>/Kelurahan yang Memiliki Fasilitas Sekolah Menurut Kecamatan dan Tingkat Pendidikan di Kabupaten Magetan, 2019 – 2021**  
**Number of Villages<sup>1</sup>/Kelurahan Having Educational Facilities by Subdistrict and Educational Level in Magetan Regency, 2019 – 2021**

Kecamatan Subdistrict	SD Primary School		
	2019	2020	2021
(1)	(2)	(3)	(4)
Poncol	8	8	8
Parang	13	13	13
Lembeyan	10	10	10
Takeran	12	12	12
Nguntoronadi	9	9	9
Kawedanan	20	20	20
Magetan	14	14	14
Ngariboyo	12	12	12
Plaosan	15	15	15
Sidorejo	10	10	10
Panekan	17	17	17
Sukomoro	14	14	14
Bendo	16	16	16
Maospati	15	15	15
Karangrejo	13	13	12
Karas	11	11	11
Barat	14	14	14
Kartoharjo	12	12	12
<b>Kabupaten Magetan</b>	<b>235</b>	<b>235</b>	<b>234</b>

Lanjutan Tabel/*Continued Table* 4.1.10

Kecamatan Subdistrict	SMP Lower Secondary School		
	2019	2020	2021
(1)	(5)	(6)	(7)
Poncol	6	6	6
Parang	6	6	6
Lembeyan	4	4	4
Takeran	5	5	5
Nguntoronadi	3	3	3
Kawedanan	5	5	5
Magetan	8	8	8
Ngariboyo	3	3	3
Plaosan	5	5	6
Sidorejo	3	3	3
Panekan	3	3	4
Sukomoro	2	2	2
Bendo	4	4	4
Maospati	3	3	3
Karangrejo	4	4	4
Karas	5	5	5
Barat	4	4	4
Kartoharjo	1	1	1
<b>Kabupaten Magetan</b>	<b>74</b>	<b>74</b>	<b>76</b>



Lanjutan Tabel/*Continued Table 4.1.10*

Kecamatan Subdistrict	SMA Upper Secondary School		
	2019	2020	2021
(1)	(8)	(9)	(10)
Poncol	2	2	2
Parang	2	2	1
Lembeyan	1	1	1
Takeran	2	2	2
Nguntoronadi	-	-	-
Kawedanan	1	1	2
Magetan	6	7	7
Ngariboyo	1	1	1
Plaosan	2	2	2
Sidorejo	1	1	1
Panekan	1	1	1
Sukomoro	1	1	1
Bendo	1	1	1
Maospati	1	1	1
Karangrejo	1	1	1
Karas	3	3	3
Barat	2	2	2
Kartoharjo	1	1	1
<b>Kabupaten Magetan</b>	<b>29</b>	<b>30</b>	<b>30</b>

Lanjutan Tabel/*Continued Table* 4.1.10

Kecamatan Subdistrict	SMK Vocational School		
	2019	2020	2021
(1)	(11)	(12)	(13)
Poncol	1	1	1
Parang	1	1	1
Lembeyan	2	2	2
Takeran	2	2	2
Nguntoronadi	1	1	1
Kawedanan	4	4	4
Magetan	6	6	6
Ngariboyo	1	1	2
Plaosan	-	-	-
Sidorejo	-	-	-
Panekan	1	1	1
Sukomoro	1	1	1
Bendo	1	1	1
Maospati	2	3	2
Karangrejo	-	-	-
Karas	1	1	1
Barat	-	-	-
Kartoharjo	1	1	1
<b>Kabupaten Magetan</b>	<b>25</b>	<b>26</b>	<b>26</b>

Lanjutan Tabel/Continued Table 4.1.10

Kecamatan Subdistrict	Perguruan Tinggi University		
	2019	2020	2021
(1)	(14)	(15)	(16)
Poncol	1	1	1
Parang	-	-	-
Lembeyan	1	1	1
Takeran	-	-	-
Nguntoronadi	-	-	-
Kawedanan	-	-	-
Magetan	3	3	3
Ngariboyo	-	-	-
Plaosan	-	-	1
Sidorejo	-	-	-
Panekan	-	-	1
Sukomoro	-	-	-
Bendo	-	-	1
Maospati	1	1	2
Karangrejo	1	1	1
Karas	-	-	-
Barat	-	-	-
Kartoharjo	-	-	-
<b>Kabupaten Magetan</b>	<b>7</b>	<b>7</b>	<b>11</b>

Catatan/Note: <sup>1</sup> Desa pada tabel ini termasuk Unit Permukiman Transmigrasi (UPT) yang masih dibina oleh kementerian terkait dan nagari di Kecamatan Sumatera Barat/Villages in this table include Transmigration Settlement Unit which is still fostered by the relevant ministries and the nagari in the Province of Sumatera Barat

Sumber/Source: BPS, Pendataan Potensi Desa (Podes)/ BPS—Statistics Indonesia, Village Potential Data Collection

**Tabel**  
**Table** 4.1.11**Angka Partisipasi Murni (APM) dan Angka Partisipasi Kasar (APK) Menurut Jenjang Pendidikan di Kabupaten Magetan, 2020 dan 2021**  
**Net Enrollment Rate and Gross Enrollment Ratio by Educational Level in Magetan Regency, 2020 and 2021**

Jenjang Pendidikan Educational Level	Angka Partisipasi Murni (APM) Net Enrollment Rates		Angka Partisipasi Kasar (APK) Gross Enrollment Ratio	
	2020	2021	2020	2021
(1)	(2)	(3)	(4)	(5)
SD/MI Elementary School	95,59	94,95	99,72	100,44
SMP/MTs Lower Secondary School	86,79	86,71	105,06	102,78
SMA/SMK/MA Upper Secondary School	79,87	80,33	100,44	100,93

Sumber/Source: BPS, Survei Sosial Ekonomi Nasional (Susenas)/BPS-Statistics Indonesia, National Socioeconomic Survey

**Tabel 4.1.12** **Persentase Penduduk Berumur 15 Tahun ke Atas yang Melek Huruf Menurut Kelompok Umur di Kabupaten Magetan, 2020 dan 2021**  
**Percentage of Literate People Aged 15 Years and Over by Age Group in Magetan Regency, 2020 and 2021**

Kelompok Umur <i>Age Group</i>	2020	2021
(1)	(2)	(3)
15–19		
20–24		
25–29		
30–34		
35–39		
40–44		
45–49		
50+		
<b>Jumlah/Total</b>		
15–24		
15–44		
15+		
45+		

Sumber/Source: BPS, Survei Sosial Ekonomi Nasional (Susenas)/BPS-Statistics Indonesia, National Socioeconomic Survey

**Tabel**  
**Table** 4.1.13

**Persentase Penduduk Berumur 15 Tahun ke Atas Menurut Jenis Kelamin Ijazah Tertinggi yang Dimiliki di Kabupaten Magetan, 2021**  
*Percentage of Literate People Aged 15 Years and Over by Gender and Educational Certificate in Magetan Regency, 2021*

<b>Partisipasi Sekolah</b> <i>School Participation</i>	<b>Laki-laki</b> <i>Male</i>	<b>Perempuan</b> <i>Female</i>
(1)	(2)	(3)
Tidak Punya Ijazah <i>Not Have Certificate</i>	9,91	17,72
SD/Sederajat <i>Primary School</i>	26,11	27,90
SMP/Sederajat <i>Lower Secondary School</i>	23,41	20,59
SMA/Sederajat ke Atas <i>Upper Secondary School and Above</i>	40,57	33,79
<b>Jumlah/Total</b>	<b>100</b>	<b>100</b>

Sumber/Source: BPS, Survei Sosial Ekonomi Nasional (Susenas)/BPS-Statistics Indonesia, National Socioeconomic Survey

**Tabel 4.1.14** **Persentase Penduduk 5 Tahun ke Atas Menurut Jenis Kelamin dan Status Pendidikan di Kabupaten Magetan, 2021**  
**Percentage of Population Above 5 Years by Gender and Educational Status in Magetan Regency, 2021**

Partisipasi Sekolah <i>School Participation</i>	Jenis Kelamin <i>Gender</i>	
	Laki-laki <i>Male</i>	Perempuan <i>Female</i>
(1)	(2)	(3)
1. Tidak/Belum Pernah Sekolah <i>Not/Never Attending School</i>	2,17	3,73
2. Masih Bersekolah <i>Attending School</i>		
• SD/Sederajat <i>Primary School</i>	8,23	6,51
• SMP/Sederajat <i>Lower Secondary School</i>	3,90	4,55
• SMA/Sederajat <i>Upper Secondary School</i>	5,80	5,58
3. Tidak Bersekolah Lagi <i>Not Attending School Anymore</i>	79,90	79,63
<b>Jumlah/Total</b>	<b>100</b>	<b>100</b>

Sumber/Source: BPS, Survei Sosial Ekonomi Nasional (Susenas)/BPS-Statistics Indonesia, National Socioeconomic Survey

## 4.2 KESEHATAN HEALTH

**Tabel 4.2.1** Jumlah Desa<sup>1</sup>/Kelurahan Yang Memiliki Sarana Kesehatan Menurut Kecamatan di Kabupaten Magetan, 2019 – 2021  
*Number of Villages<sup>1</sup>/Kelurahan Having Health Facilities by Subdistrict in Magetan Regency, 2019 – 2021*

Kecamatan Subdistrict	Rumah Sakit Hospital		
	2019	2020	2021
(1)	(2)	(3)	(4)
Poncol	-	-	-
Parang	-	-	-
Lembeyan	-	-	-
Takeran	-	-	-
Nguntoronadi	-	-	-
Kawedanan	-	-	-
Magetan	1	1	2
Ngariboyo	-	-	-
Plaosan	-	-	-
Sidorejo	-	-	-
Panekan	-	-	1
Sukomoro	-	-	1
Bendo	-	-	-
Maospati	1	1	1
Karangrejo	-	-	1
Karas	-	-	-
Barat	-	-	-
Kartoharjo	-	-	-
<b>Kabupaten Magetan</b>	<b>2</b>	<b>2</b>	<b>6</b>



Lanjutan Tabel/*Continued Table 4.2.1*

Kecamatan <i>Subdistrict</i>	Rumah Sakit Bersalin <i>Maternity Hospital</i>		
	2019	2020	2021
(1)	(5)	(6)	(7)
Poncol	-	-	-
Parang	-	-	-
Lembeyan	-	-	-
Takeran	-	-	-
Nguntoronadi	-	-	-
Kawedanan	-	-	-
Magetan	3	3	2
Ngariboyo	-	-	-
Plaosan	-	-	1
Sidorejo	-	-	-
Panekan	-	-	-
Sukomoro	-	-	-
Bendo	-	-	-
Maospati	1	1	1
Karangrejo	-	-	-
Karas	-	-	-
Barat	-	-	2
Kartoharjo	-	-	-
<b>Kabupaten Magetan</b>	<b>4</b>	<b>4</b>	<b>6</b>

Lanjutan Tabel/*Continued Table 4.2.1*

Kecamatan <i>Subdistrict</i>	Poliklinik <i>Polyclinic</i>		
	2019	2020	2021
(1)	(8)	(9)	(10)
Poncol	-	-	-
Parang	1	1	2
Lembeyan	-	-	1
Takeran	1	1	1
Nguntoronadi	-	-	-
Kawedanan	1	1	1
Magetan	1	1	1
Ngariboyo	-	-	-
Plaosan	1	1	1
Sidorejo	-	-	-
Panekan	-	-	-
Sukomoro	-	-	-
Bendo	1	1	2
Maospati	3	3	4
Karangrejo	-	-	-
Karas	2	2	2
Barat	-	-	5
Kartoharjo	-	-	-
<b>Kabupaten Magetan</b>	<b>11</b>	<b>11</b>	<b>20</b>

Lanjutan Tabel/*Continued Table 4.2.1*

Kecamatan <i>Subdistrict</i>	Puskesmas <i>Public Health Center</i>		
	2019	2020	2021
(1)	(11)	(12)	(13)
Poncol	1	1	1
Parang	1	1	1
Lembeyan	1	1	1
Takeran	1	1	1
Nguntoronadi	1	1	1
Kawedanan	2	2	2
Magetan	1	1	1
Ngariboyo	1	1	1
Plaosan	2	2	2
Sidorejo	1	1	1
Panekan	1	1	1
Sukomoro	1	1	1
Bendo	1	1	1
Maospati	2	2	2
Karangrejo	2	2	1
Karas	1	1	1
Barat	2	2	2
Kartoharjo	1	1	1
<b>Kabupaten Magetan</b>	<b>23</b>	<b>23</b>	<b>22</b>

Lanjutan Tabel/*Continued Table* 4.2.1

Kecamatan <i>Subdistrict</i>	Puskesmas Pembantu <i>Subsidiary of Public Health Center</i>		
	2019	2020	2021
(1)	(14)	(15)	(16)
Poncol	2	2	4
Parang	4	4	4
Lembeyan	3	3	3
Takeran	3	3	3
Nguntoronadi	3	3	3
Kawedanan	3	3	3
Magetan	2	2	2
Ngariboyo	3	3	3
Plaosan	4	5	5
Sidorejo	3	3	3
Panekan	5	5	5
Sukomoro	3	3	4
Bendo	5	5	6
Maospati	4	4	3
Karangrejo	2	2	1
Karas	4	4	5
Barat	2	2	2
Kartoharjo	4	4	4
<b>Kabupaten Magetan</b>	<b>59</b>	<b>60</b>	<b>63</b>

Lanjutan Tabel/Continued Table 4.2.1

Kecamatan Subdistrict	Apotek Pharmacy		
	2019	2020	2021
(1)	(17)	(18)	(19)
Poncol	1	1	1
Parang	2	2	2
Lembeyan	1	2	3
Takeran	3	3	3
Nguntoronadi	2	2	2
Kawedanan	5	6	6
Magetan	8	11	11
Ngariboyo	1	2	2
Plaosan	3	3	3
Sidorejo	1	1	1
Panekan	4	4	4
Sukomoro	4	4	3
Bendo	3	3	3
Maospati	6	7	7
Karangrejo	2	2	1
Karas	3	3	3
Barat	4	4	5
Kartoharjo	3	3	3
<b>Kabupaten Magetan</b>	<b>56</b>	<b>63</b>	<b>63</b>

Catatan/Note: <sup>1</sup> Desa pada tabel ini termasuk Unit Permukiman Transmigrasi (UPT) yang masih dibina oleh kementerian terkait dan nagari di Kecamatan Sumatera Barat/Villages in this table include Transmigration Settlement Unit which is still fostered by the relevant ministries and the nagari in the Province of Sumatera Barat

Sumber/Source: BPS, Pendataan Potensi Desa (Podes)/BPSDStatistics Indonesia, Village Potential Data Collecting

**Tabel**  
**Table** 4.2.2**Jumlah Tenaga Kesehatan Menurut Kecamatan Menurut  
Kecamatan di Kabupaten Magetan, 2021**  
*Number of Health Personnel by Subdistrict in Magetan  
Regency, 2021*

<b>Kecamatan Subdistrict</b>	<b>Dokter <sup>1</sup> Doctor <sup>1</sup></b>	<b>Dokter Gigi <sup>2</sup> Dentist <sup>2</sup></b>	<b>Perawat Nurse</b>	<b>Bidan Midwife</b>	<b>Tenaga kefarmasian Pharmacist</b>
(1)	(2)	(3)	(4)	(5)	(6)
Poncol	1		18	20	2
Parang	2		24	20	3
Lembeyan	1		21	20	2
Takeran	2		24	22	3
Nguntoronadi	2		21	16	2
Kawedanan	4		47	33	3
Magetan	72		302	98	30
Ngariboyo	2		18	20	1
Plaosan	4		44	30	3
Sidorejo	1		15	17	1
Panekan	2		34	30	2
Sukomoro	2		20	20	2
Bendo	2		20	22	1
Maospati	33		67	60	12
Karangrejo	2		24	28	2
Karas	2		25	15	1
Barat	3		35	37	3
Kartoharjo	2		19	19	2
<b>Kabupaten Magetan</b>	<b>139</b>		<b>878</b>	<b>527</b>	<b>75</b>

Lanjutan Tabel/Continued Table 4.2.2

Kecamatan Subdistrict	Tenaga Kesehatan Masyarakat Public Health worker	Tenaga Kesehatan Lingkungan Enviromental Health Worker	Tenaga Gizi Nutritionist	Ahli Teknologi Laboratorium Medik Medical Laboratory Technician
(1)	(7)	(8)	(9)	(10)
Poncol				
Parang				
Lembeyan				
Takeran				
Nguntoronadi				
Kawedanan				
Magetan				
Ngariboyo				
Plaosan				
Sidorejo				
Panekan				
Sukomoro				
Bendo				
Maospati				
Karangrejo				
Karas				
Barat				
Kartoharjo				
<b>Kabupaten Magetan</b>				

Catatan/Note: <sup>1</sup> Dokter dalam tabel ini termasuk dokter spesialis (selain spesialis gigi) dan dokter umum/Doctor in this table include medical specialist (exclude dentist specialist) and general practitioner

<sup>2</sup> Dokter gigi dalam tabel ini termasuk dokter spesialis gigi dan dokter gigi/Doctor in this table include dentist dan dentist specialist

Sumber/Source: Dinas Kesehatan Kabupaten Magetan/Public Health Service of Magetan Regency

**Tabel**  
**Table 4.2.3**

**Jumlah Rumah Sakit Umum, Rumah Sakit Khusus, Puskesmas, Klinik Pratama, dan Posyandu Menurut Kecamatan di Kabupaten Magetan, 2020 – 2021**  
**Number of General Hospital, Specialized Hospital, Public Health Center, Primary Clinic, and Integrated Health Post by Subdistrict in in Magetan Regency, 2020 – 2021**

Kecamatan Subdistrict	Rumah Sakit Umum General Hospital		Rumah Sakit Khusus Special Hospital	
	2020	2021	2020	2021
(1)	(2)	(3)	(4)	(5)
Poncol	-	-	-	-
Parang	-	-	-	-
Lembeyan	-	-	-	-
Takeran	-	-	-	-
Nguntoronadi	-	-	-	-
Kawedanan	-	-	-	-
Magetan	1	1	3	3
Ngariboyo	-	-	-	-
Plaosan	-	-	-	-
Sidorejo	-	-	-	-
Panekan	-	-	-	-
Sukomoro	-	-	-	-
Bendo	-	-	-	-
Maospati	1	1	-	-
Karangrejo	-	-	-	-
Karas	-	-	-	-
Barat	-	-	1	1
Kartoharjo	-	-	-	-
<b>Kabupaten Magetan</b>	<b>2</b>	<b>2</b>	<b>4</b>	<b>4</b>



Lanjutan Tabel/Continued Table 4.2.3

Kecamatan Subdistrict	Puskesmas <sup>1</sup> Rawat Inap Public Health Center <sup>1</sup> with Inpatient Care		Puskesmas <sup>1</sup> Non Rawat Inap Public Health Center <sup>1</sup> without Inpatient Care	
	2020	2021	2020	2021
(1)	(6)	(7)	(8)	(9)
Poncol				
Parang				
Lembeyan				
Takeran				
Nguntoronadi				
Kawedanan				
Magetan				
Ngariboyo				
Plaosan				
Sidorejo				
Panekan				
Sukomoro				
Bendo				
Maospati				
Karangrejo				
Karas				
Barat				
Kartoharjo				
<b>Kabupaten Magetan</b>				

Lanjutan Tabel/*Continued Table 4.2.3*

Kecamatan <i>Subdistrict</i>	Klinik Pratama <i>Primary Clinic</i>		Posyandu <i>Intregrated Health Post</i>	
	2020	2021	2020	2021
(1)	(10)	(11)	(12)	(13)
Poncol	-		50	50
Parang	2	2	56	56
Lembeyan	-		48	48
Takeran	1	1	47	47
Nguntoronadi	-		27	27
Kawedanan	-	1	57	57
Magetan	2	3	67	68
Ngariboyo	-		44	44
Plaosan	1	1	76	76
Sidorejo	-		42	43
Panekan	-		72	72
Sukomoro	2	2	46	46
Bendo	-		56	55
Maospati	4	4	68	68
Karangrejo	-		42	42
Karas	2	2	48	48
Barat	1	1	49	49
Kartoharjo	-		39	39
<b>Kabupaten Magetan</b>	<b>15</b>	<b>17</b>	<b>934</b>	<b>935</b>

Sumber/*Source*: Dinas Kesehatan Kabupaten Magetan/*Public Health Service of Magetan Regency*

**Tabel**  
**Table 4.2.4****Jumlah Dokter Spesialis, Dokter Umum, dan Dokter Gigi Menurut Sarana Pelayanan Kesehatan di Kabupaten Magetan, 2021**  
**Number of Specialist Doctor, Generalist Doctor, and Dentist by Type of Health Facility in Magetan Regency, 2021**

<b>Sarana Pelayanan Health Facility</b>	<b>Dokter Spesialis Specialist Doctors</b>	<b>Dokter Umum Generalist Doctors</b>	<b>Dokter Gigi Dentist</b>
(1)	(2)	(3)	(4)
Rumah Sakit dr Sayidiman <i>dr Sayidiman Hospitaal</i>	25	70	3
Rumah Sakit Efram Harsana <i>Efram Harsana Hospital</i>	18	29	2
Puskesmas Poncol <i>Poncol Public Health Center</i>		1	1
Puskesmas Parang <i>Parang Public Health Center</i>		2	1
Puskesmas Lembeyan <i>Lembeyan Public Health Center</i>		1	1
Puskesmas Takeran <i>Takeran Public Health Center</i>		2	1
Puskesmas Gorang-Gareng <i>Gorang-Gareng Public Health Center</i>		2	1
Puskesmas Kawedanan <i>Kawedanan Public Health Center</i>		2	1
Puskesmas Tladan <i>Tladan Public Health Center</i>		2	1
Puskesmas Candirejo <i>Candirejo Public Health Center</i>		2	1
Puskesmas Ngariboyo <i>Ngariboyo Public Health Center</i>		2	1
Puskesmas Plaosan <i>Plaosan Public Health Center</i>		2	1

Lanjutan Tabel/*Continued Table 4.2.4*

<b>Sarana Pelayanan Health Facility</b>	<b>Dokter Spesialis Specialist Doctors</b>	<b>Dokter Umum Generalist Doctors</b>	<b>Dokter Gigi Dentist</b>
(1)	(5)	(6)	(7)
Puskesmas Sumberagung <i>Sumberagung Public Health Center</i>		2	1
Puskesmas Panekan <i>Panekan Public Health Center</i>		2	1
Puskesmas Sidokerto <i>Sidokerto Public Health Center</i>		1	1
Puskesmas Sukomoro <i>Sukomoro Public Health Center</i>		2	1
Puskesmas Bendo <i>Bendo Public Health Center</i>		2	1
Puskesmas Maospati <i>Maospati Public Health Center</i>		2	1
Puskesmas Ngujung <i>Ngujung Public Health Center</i>		2	1
Puskesmas Karangrejo <i>Karangrejo Public Health Center</i>		2	1
Puskesmas Taji <i>Taji Public Health Center</i>		2	1
Puskesmas Tebon <i>Tebon Public Health Center</i>		1	1
Puskesmas Rejomulyo <i>Rejomulyo Public Health Center</i>		2	1
Puskesmas Kartoharjo <i>Kartoharjo Public Health Center</i>		2	1

Sumber/*Source*: Dinas Kesehatan Kabupaten Magetan/*Public Health Service of Magetan Regency*

**Tabel 4.2.5** Jumlah Kasus 10 Penyakit Terbanyak di Kabupaten Magetan, 2020 – 2021  
**Table** *Number of Cases of the 10 Most Diseases in Magetan Regency, 2020 – 2021*

Jenis Penyakit <i>The Type of Disease</i>	2020	2021
(1)	(2)	(3)
Penyakit Darah Tinggi Primer <i>Primary High Blood Pressure</i>	32 794	31 199
Infeksi Akut Saluran Pernafasan Atas <i>Acute Upper Respiratory Infection</i>	24 570	17 976
Penyakit pada Sistem Otot dan Jaringan Pengikat <i>Diseases of the Muscular System and Tissues</i>	18 793	13 699
Gastritis dan Duodenitis <i>Gastritis and Duodenitis</i>	14 892	9 580
Diabetes / Diabetus Melitus (NIDDM) <i>Diabetes / Diabetus Mellitus (NIDDM)</i>	18 794	15 497
Nyeri Kepala <i>Headache</i>	11 168	6 956
ANC Normal Lainnya <i>Other Normal ANC</i>	9 824	10 471
Penyakit Kulit Alergi <i>Allergic Skin Diseases</i>	7 905	6 526
Batuk dan Pilek <i>Common Cold</i>	6 330	5 941
Diare dan Gastroenteritis yang Kurang Jelas Batasannya <i>Less clearly demarcated diarrhea and gastroenteritis</i>	5 034	2 469
<b>Kabupaten Magetan</b>	<b>150 104</b>	<b>120 314</b>

Sumber/Source: Dinas Kesehatan Kabupaten Magetan/*Public Health Service of Magetan Regency*

**Tabel**  
**Table** 4.2.6

**Jumlah Kasus Penyakit Menurut Jenis Penyakit di Kabupaten Magetan, 2021**  
**Number of Disease Cases by Type of Disease in Magetan Regency, 2021**

Kecamatan Subdistrict	Malaria (Suspek) Malaria (Suspect)	TB Paru Tuberculosis	Pneumonia <sup>1</sup> Pneumonia <sup>1</sup>	Kusta Leprosy
(1)	(2)	(3)	(4)	(5)
Poncol	-	7	65	
Parang	-	23	15	2
Lembeyan	-	15	109	3
Takeran	-	20	75	
Nguntoronadi	-	13	64	
Kawedanan	-	29	96	1
Magetan	-	37	97	
Ngariboyo	-	16	101	3
Plaosan	-	14	119	2
Sidorejo	-	13	79	
Panekan	-	53	151	
Sukomoro	-	23	3	2
Bendo	-	25	121	2
Maospati	-	44	120	1
Karangrejo	-	21	53	
Karas	-	34	29	1
Barat	-	17	110	
Kartoharjo	-	15	12	1
<b>Kabupaten Magetan</b>	<b>-</b>	<b>419</b>	<b>1 419</b>	<b>18</b>

Lanjutan Tabel/Continued Table 4.2.6

Kecamatan Subdistrict	Tetanus Neonatorum	Campak Measles	Diare <sup>2</sup> Diarrhoea <sup>2</sup>	DBD Dengue Hemorrhagic Fever
(1)	(6)	(7)	(8)	(9)
Poncol	-	-	431	-
Parang	-	-	434	14
Lembeyan	-	-	655	10
Takeran	-	-	330	5
Nguntoronadi	-	-	313	3
Kawedanan	-	-	446	14
Magetan	-	1	184	41
Ngariboyo	-	-	432	18
Plaosan	-	-	748	3
Sidorejo	-	-	316	5
Panekan	-	2	1,176	11
Sukomoro	-	-	132	20
Bendo	-	-	640	15
Maospati	-	-	328	13
Karangrejo	-	-	388	6
Karas	-	-	218	11
Barat	-	-	315	9
Kartoharjo	-	-	230	2
<b>Kabupaten Magetan</b>	<b>-</b>	<b>3</b>	<b>7,716</b>	<b>200</b>

Lanjutan Tabel/*Continued Table 4.2.6*

Kecamatan <i>Subdistrict</i>	AIDS		IMS STD
	Kasus Baru <sup>3</sup> <i>New Cases<sup>3</sup></i>	Kasus Kumulatif <i>Cumulative Cases</i>	
(1)	(10)	(11)	(12)
Poncol		9	-
Parang	2	16	-
Lembeyan	-	6	-
Takeran	-	25	-
Nguntoronadi	1	3	-
Kawedanan	1	15	-
Magetan	2	16	27
Ngariboyo	4	35	-
Plaosan	6	15	-
Sidorejo	-	6	-
Panekan	10	37	-
Sukomoro	1	11	-
Bendo	5	13	-
Maospati	1	18	8
Karangrejo	1	18	-
Karas	3	13	-
Barat	2	10	-
Kartoharjo	1	24	-
<b>Kabupaten Magetan</b>	<b>40</b>	<b>290</b>	<b>35</b>

Catatan/Note: <sup>1</sup> Pneumonia pada balita/*Pneumonia in children under five years old*

<sup>2</sup> Jumlah Kejadian luar biasa/*Number of extraordinary event*

<sup>3</sup> Sampai dengan Januari 2020/*Up to January 2020*

<sup>4</sup> Data kasus AIDS pada publikasi tahun bersangkutan dapat berbeda dengan dengan publikasi tahun sebelumnya dikarenakan terdapat penambahan kasus yang belum dilaporkan/*The case data of AIDS in the newest publication may be different from the previous years publication due to the addition of unreported cases*

Sumber/Source: Dinas Kesehatan Kabupaten Magetan/*Public Health Service, Magetan Regency*



**Tabel**  
**Table** 4.2.7

**Jumlah Bayi Lahir, Bayi Berat Badan Lahir Rendah (BBLR), BBLR Dirujuk, dan Bergizi Buruk Menurut Kecamatan di Kabupaten Magetan, 2021**  
**Number of Births, Babies with Low Birth Weights (LBW), Treated LBW, and Malnutrition Cases by Subdistrict in Magetan Regency, 2021**

Kecamatan Subdistrict	Bayi Lahir Births	Bayi Berat Badan Lahir Rendah (BBLR)		Gizi Buruk Malnutrition
		Babies with Low Birth Weights (LBW)		
		Jumlah Total	Dirujuk Treated	
(1)	(2)	(3)	(4)	(5)
Poncol	385	36		15
Parang	501	16		6
Lembeyan	501	6		22
Takeran	340	12		11
Nguntoronadi	275	11		12
Kawedanan	418	21		18
Magetan	455	5		-
Ngariboyo	464	3		6
Plaosan	620	29		19
Sidorejo	346	25		4
Panekan	712	42		28
Sukomoro	330	15		22
Bendo	404	7		9
Maospati	431	23		16
Karangrejo	287	6		17
Karas	447	24		1
Barat	350	14		14
Kartoharjo	275	18		8
<b>Kabupaten Magetan</b>	<b>7,541</b>	<b>313</b>	<b>-</b>	<b>228</b>

Sumber/Source: Dinas Kesehatan Kabupaten Magetan/Public Health Service of Magetan Regency

**Tabel**  
**Table** 4.2.8

**Jumlah Ibu Hamil, Melakukan Kunjungan K1, Melakukan Kunjungan K4, Kurang Energi Kronis (KEK), dan Mendapat Tablet Zat Besi (Fe) di Kabupaten Magetan, 2012 – 2021**

*Number of Pregnant Women, Those with One Visit and four Visits of Antenatal Care, Chronic Energy Deficiency (CED), and Receiving Iron Supplement in Magetan Regency, 2012 – 2021*

Tahun Year	Jumlah Ibu Hamil Pregnant Women	Melakukan Kunjungan K1 One Visit	Melakukan Kunjungan K4 Four Visit	Kurang Energi Kronis (KEK) Chronic Energy Deficiency (CED)	Mendapat Zat Besi (Fe) Receiving Iron Supplement
(1)	(2)	(3)	(4)	(5)	(6)
2012	9 312	8 907	8 509	628	8 706
2013	10 028	9 791	9 245	729	8 648
2014	10 098	9 575	9 148	468	9 542
2015	9 220	9 188	8 645	994	9 038
2016	9 065	8 820	8 185	1 268	8 720
2017	8 922	8 989	8 270	752	8 736
2018	8 777	9 218	8 426	1 123	9 123
2019	8 635	9 197	8 380	1 137	8 325
2020	8 500	8 671	8 064	973	8 004
2021	8 108	8 205	7 476	820	7 374

Sumber/Source: Dinas Kesehatan Kabupaten Magetan/Public Health Service of Magetan Regency

**Tabel**  
**Table** 4.2.9

**Jumlah Klinik Keluarga Berencana (KKB) dan Pos Pelayanan Keluarga Berencana Desa (PPKBD) Menurut Kecamatan di Kabupaten Magetan, 2020 – 2021**  
**Number of Family Planning Clinics and Village Family Planning Service Units by Subdistrict in Magetan Regency, 2020 – 2021**

Kecamatan Subdistrict	Klinik Keluarga Berencana (KKB) Family Planning Clinics		Pos Pelayanan Keluarga Berencana Desa (PPKBD) Village Family Planning Service Units	
	2020	2021	2020	2021
(1)	(2)	(3)	(4)	(5)
Poncol	1	1	8	8
Parang	2	2	13	13
Lembeyan	1	1	10	10
Takeran	1	1	12	12
Nguntoronadi	1	1	9	9
Kawedanan	3	3	20	20
Magetan	8	8	14	14
Ngariboyo	1	1	12	12
Plaosan	2	2	15	15
Sidorejo	1	1	10	10
Panekan	1	1	17	17
Sukomoro	1	1	14	14
Bendo	1	2	16	16
Maospati	6	6	15	15
Karangrejo	1	1	13	13
Karas	1	1	11	11
Barat	3	3	14	14
Kartoharjo	1	1	12	12
<b>Kabupaten Magetan</b>	<b>36</b>	<b>37</b>	<b>235</b>	<b>235</b>

Sumber/Source: Badan Pemberdayaan Perempuan dan Keluarga Berencana Kabupaten Magetan/Women Empowering and Family Planning Board of Magetan Regency

**Tabel**  
**Table** 4.2.10

**Jumlah Remaja Usia 15 – 24 Tahun yang Mendapat Penyuluhan Tentang Kesehatan Reproduksi (Kespro), HIV/AIDS, dan Keluarga Berencana (KB) Menurut Kecamatan di Kabupaten Magetan, 2021**

***Number of Young People Aged 15 – 24 Who Had Counselling on Reproductive Health, HIV/AIDS, and Family Planning by Subdistrict in Magetan Regency, 2021***

<b>Kecamatan Subdistrict</b>	<b>Penyuluhan Tentang Kesehatan Reproduksi (Kespro) Counselling on Reproductive Health</b>	<b>Penyuluhan Tentang HIV/AIDS Counselling on HIV/AIDS</b>	<b>Penyuluhan Tentang Keluarga Berencana (KB) Counselling on Family Planning</b>
(1)	(2)	(3)	(4)
Poncol	140	135	106
Parang	181	50	181
Lembeyan	100	71	100
Takeran	395	138	395
Nguntoronadi	140	44	140
Kawedanan	125	92	84
Magetan	170	68	170
Ngariboyo	300	127	300
Plaosan	241	86	241
Sidorejo	88	42	88
Panekan	415	141	415
Sukomoro	251	77	251
Bendo	230	88	242
Maospati	169	52	200
Karangrejo	84	35	84
Karas	238	231	164
Barat	170	26	170
Kartoharjo	238	74	238
<b>Kabupaten Magetan</b>	<b>3675</b>	<b>1577</b>	<b>3569</b>

Sumber/Source: Badan Pemberdayaan Perempuan dan Keluarga Berencana Kabupaten Magetan/Women Empowering and Family Planning Board of Magetan Regency

**Tabel**  
**Table** 4.2.11

**Pencapaian Peserta Program KB Aktif dan Alat Kontrasepsi yang Digunakan Menurut Kecamatan di Kabupaten Magetan, 2021**  
**Number of Current User And Currently Methods Family Planning Used by Subdistrict in Magetan Regency, 2021**

Kecamatan Subdistrict	Pasangan Usia Subur (PUS) Eligible Couple	Klinik Keluarga Berencana (KKB) Family Planning Clinics	Alat Kontrasepsi Contraception Methods		
			AKDR IUD	Tablet Pil	Kondom Condom
(1)	(2)	(3)	(4)	(5)	(6)
Poncol	5 524	1	290	566	56
Parang	6 922	2	621	640	81
Lembeyan	6 924	1	543	437	184
Takeran	6 452	1	661	442	147
Nguntoronadi	5 918	1	873	131	39
Kawedanan	5 842	3	980	322	217
Magetan	8 340	8	546	576	173
Ngariboyo	9 251	1	1 627	475	139
Plaosan	4 867	2	536	316	69
Sidorejo	6 226	1	469	501	66
Panekan	6 533	1	830	383	140
Sukomoro	4 398	1	618	255	121
Bendo	3 515	2	461	298	106
Maospati	6 255	6	438	493	161
Karangrejo	4 332	1	559	333	155
Karas	5 825	1	592	356	134
Barat	3 142	3	394	149	26
Kartoharjo	4 797	1	410	520	180
<b>Kabupaten Magetan</b>	<b>105 063</b>	<b>37</b>	<b>11 448</b>	<b>7 193</b>	<b>2 194</b>

Lanjutan Tabel/*Continued Table* 4.2.11

Kecamatan <i>Subdistrict</i>	Alat Konstrasepsi <i>Contraception Methods</i>				Jumlah <i>Total</i>
	Vasektomi <i>MOV</i>	Tubektomi <i>MOW</i>	Suntik <i>injection</i>	Susuk <i>Implant</i>	
(1)	(7)	(8)	(9)	(10)	(11)
Poncol	8	323	2 620	61	3 924
Parang	9	345	2 472	618	4 786
Lembeyan	1	309	2 808	320	4 602
Takeran	1	357	2 491	534	4 633
Nguntoronadi	17	392	1 587	1 022	4 061
Kawedanan	15	370	1 815	240	3 959
Magetan	25	315	3 939	128	5 702
Ngariboyo	36	407	3 252	679	6 615
Plaosan	12	287	1 842	204	3 266
Sidorejo	5	288	2 675	456	4 460
Panekan	8	309	2 650	159	4 479
Sukomoro	5	186	1 741	87	3 013
Bendo	1	204	1 274	147	2 491
Maospati	6	319	2 547	402	4 366
Karangrejo	1	197	1 682	160	3 087
Karas	18	272	2 478	146	3 996
Barat	0	190	1 152	273	2 184
Kartoharjo	31	223	2 015	257	3 636
<b>Kabupaten Magetan</b>	<b>199</b>	<b>5 293</b>	<b>41 040</b>	<b>5 636</b>	<b>73 260</b>

Sumber/*Source*: Badan Pemberdayaan Perempuan dan Keluarga Berencana Kabupaten Magetan/*Women Empowering and Family Planning Board of Magetan Regency*

**Tabel 4.2.12** Jumlah Darah yang Disalurkan Menurut Bulan (kantong) di Kabupaten Magetan, 2021  
**Number of Bloods Distributed by Month (Bags) in Magetan Regency, 2021**

Bulan Month	Bagian Rumah Sakit Departement of Hospital				Lain-lain Others	Jumlah Total
	Kebidanan Maternal Room	Bedah Operation Room	Internal Internal	Ruang Anak Child Room		
(1)	(2)	(3)	(4)	(5)	(6)	(7)
Januari January	27	-	35	9	41	112
Februari February	34	4	14	3	37	92
Maret March	23	8	11	4	33	79
April April	50	-	16	15	65	146
Mei May	44	2	22	5	26	99
Juni June	36	6	17	4	28	91
Juli July	26	-	6	14	20	66
Agustus August	33	-	4	5	51	93
September September	24	-	2	7	27	60
Oktober October	20	-	14	10	22	66
November November	29	-	11	16	14	70
Desember December	19	-	14	11	20	64
<b>Jumlah/Total</b>	<b>365</b>	<b>20</b>	<b>166</b>	<b>103</b>	<b>384</b>	<b>1 038</b>

Sumber/Source: Palang Merah Indonesia Cabang Magetan/Indonesian Red Cross, Magetan Branch

**Tabel**  
**Table** 4.2.13

**Jumlah Pasien dan Darah yang Diterima Pasien Menurut Bulan di Kabupaten Magetan, 2021**  
**Number of Patient and Blood Accepted It by Month in Magetan Regency, 2021**

<b>Bulan</b> <b>Month</b>	<b>Bayaknya Pasien</b> <b>Number of Patient</b>	<b>Banyaknya Darah (Kantong)</b> <b>Number of Bloods (Bags)</b>	<b>Darah Yang Diterima Per Pasien</b> <b>Blood Accepted per Patient</b>
(1)	(2)	(3)	(4)
Januari/January	66	112	2
Februari/February	52	92	2
Maret/March	47	79	2
April/April	128	146	1
Mei/May	53	99	2
Juni/June	45	91	2
Juli/July	34	66	2
Agustus/August	48	93	2
September/September	31	60	2
Oktober/October	50	66	1
November/November	33	70	2
Desember/December	35	64	2
<b>Jumlah/Total</b>	<b>622</b>	<b>1 038</b>	<b>22</b>

Sumber/Source: Palang Merah Indonesia Cabang Magetan/Indonesian Red Cross, Magetan Branch



**Tabel 4.2.14** Banyaknya Penyumbang Darah Menurut Bulan dan Golongan Darah di Kabupaten Magetan, 2021  
**Table** *Number of Donor by Month and Blood Type in Magetan Regency, 2021*

Bulan Month	Golongan Darah Group of Blood				Jumlah Total
	A	B	O	AB	
(1)	(2)	(3)	(4)	(5)	(6)
Januari/January	153	98	124	34	409
Februari/February	181	79	117	30	407
Maret/March	111	88	118	30	347
April/April	206	131	142	53	532
Mei/May	135	100	91	32	358
Juni/June	155	95	127	38	415
Juli/July	101	50	74	17	242
Agustus/August	153	106	129	36	424
September/September	136	77	91	27	331
Oktober/October	112	64	97	33	306
November/November	138	101	120	45	404
Desember/December	102	140	194	31	467
<b>Jumlah/Total</b>	<b>1 683</b>	<b>1 129</b>	<b>1 424</b>	<b>406</b>	<b>4 642</b>

Sumber/Source: Palang Merah Indonesia Cabang Magetan/Indonesian Red Cross, Magetan Branch

**Tabel**  
**Table** 4.2.15

**Penyandang Cacat Menurut Kecamatan dan Jenis Cacat di Kabupaten Magetan, 2021**  
**Handicaped Persons by Subdistrict and Its Type in Magetan Regency, 2021**

Kecamatan Subdistrict	Fisik Physic	Netra/Buta Blind	Rungu/Wicara Deaf/Dumb
(1)	(2)	(3)	(4)
Poncol	49	10	18
Parang	23	6	6
Lembeyan	72	17	42
Takeran	87	31	31
Nguntoronadi	60	3	14
Kawedanan	37	136	9
Magetan	29	-	7
Ngariboyo	106	42	22
Plaosan	28	6	7
Sidorejo	67	-	2
Panekan	113	29	33
Sukomoro	58	30	45
Bendo	21	6	26
Maospati	55	12	17
Karangrejo	52	30	21
Karas	48	7	10
Barat	81	38	13
Kartoharjo	28	12	10
<b>Kabupaten Magetan</b>	<b>657</b>	<b>212</b>	<b>206</b>

Lanjutan Tabel/*Continued Table 4.2.15*

<b>Kecamatan Subdistrict</b>	<b>Mental/Jiwa Mental</b>	<b>Fisik dan Mental Physic and Mental</b>	<b>Lainnya Others</b>
(1)	(5)	(6)	(7)
Poncol	53	2	-
Parang	16	9	-
Lembeyan	131	13	-
Takeran	123	23	-
Nguntoronadi	104	-	-
Kawedanan	143	1	-
Magetan	66	1	-
Ngariboyo	179	7	-
Plaosan	10	16	-
Sidorejo	40	7	-
Panekan	68	56	-
Sukomoro	149	16	-
Bendo	184	31	-
Maospati	125	-	-
Karangrejo	138	1	-
Karas	52	3	-
Barat	87	2	-
Kartoharjo	60	11	-
<b>Kabupaten Magetan</b>	<b>1092</b>	<b>150</b>	<b>-</b>

Sumber/*Source*: Dinas Sosial Kabupaten Magetan/ *Social Service, Magetan Regency*

### 4.3 AGAMA DAN SOSIAL LAINNYA RELIGION AND OTHER SOCIAL AFFAIRS

**Tabel 4.3.1** Jumlah Penduduk Menurut Kecamatan dan Agama yang Dianut di Kabupaten Magetan, 2021  
*Population by Subdistrict and Religion in Magetan Regency, 2021*

Kecamatan Subdistrict	Islam	Protestan Protestant	Katolik Catholic	Hindu	Budha Buddha	Lainnya Others
(1)	(2)	(3)	(4)	(5)	(6)	(7)
Poncol	31 184	160	10	-	313	-
Parang	45 216	218	72	1	47	-
Lembeyan	42 793	71	1	-	7	-
Takeran	39 141	110	24	2	1	-
Nguntoronadi	21 620	40	8	-	-	-
Kawedanan	41 901	502	73	30	-	2
Magetan	43 282	1 431	468	10	40	2
Ngariboyo	39 775	46	10	-	1	-
Plaosan	51 790	732	38	2	61	-
Sidorejo	28 521	55	29	-	40	-
Panekan	58 053	226	55	7	16	10
Sukomoro	33 055	96	36	-	1	1
Bendo	41 653	149	24	-	1	-
Maospati	45 605	517	395	43	8	1
Karangrejo	24 190	405	151	1	-	4
Karas	38 168	6	6	-	-	-
Barat	30 526	287	91	1	3	-
Kartoharjo	25 770	88	6	6	-	-
<b>Kabupaten Magetan</b>	<b>682 243</b>	<b>5 139</b>	<b>1 497</b>	<b>103</b>	<b>539</b>	<b>20</b>

Sumber/Source: Dinas Kependudukan dan Catatan Sipil Kabupaten Magetan/ *Population and Civil Records Service, Magetan Regency*

**Tabel 4.3.2** Jumlah Tempat Peribadatan Menurut Kecamatan di Kabupaten Magetan, 2021  
*Number of Places of Worship by Subdistrict in Magetan Regency, 2021*

Kecamatan Subdistrict	Masjid Mosque	Mushola Pray Room	Gereja Protes- tan Protes- tant Church	Gereja Katholik Catholic Church	Pura Temple	Vihara	Klen- teng
(1)	(2)	(3)	(4)	(5)	(6)	(7)	(8)
Poncol							
Parang							
Lembeyan							
Takeran							
Nguntoronadi							
Kawedanan							
Magetan							
Ngariboyo							
Plaosan							
Sidorejo							
Panekan							
Sukomoro							
Bendo							
Maospati							
Karangrejo							
Karas							
Barat							
Kartoharjo							
<b>Kabupaten Magetan</b>							

Sumber/Source: Kantor Kementerian Agama Kabupaten Magetan/ Ministry of Religion Affairs Office, Magetan Regency

**Tabel**  
**Table** 4.3.3

**Jumlah Desa<sup>1</sup>/Kelurahan yang Mengalami Bencana Alam<sup>2</sup> Menurut Kecamatan di Kabupaten Magetan, 2019 – 2021**  
**Number of Villages<sup>1</sup>/Kelurahan that Had Natural Disaster<sup>2</sup> by Subdistrict in Magetan Regency, 2018 –2021**

Kecamatan Subdistrict	Banjir/Flood		
	2019	2020	2021
(1)	(2)	(3)	(4)
Poncol	–	–	–
Parang	–	–	–
Lembeyan	–	–	–
Takeran	–	–	–
Nguntoronadi	1	–	–
Kawedanan	–	–	1
Magetan	–	–	1
Ngariboyo	1	–	1
Plaosan	–	–	–
Sidorejo	–	–	–
Panekan	–	–	–
Sukomoro	–	–	1
Bendo	–	–	–
Maospati	–	–	–
Karangrejo	–	–	–
Karas	–	–	–
Barat	–	–	–
Kartoharjo	2	1	–
<b>Kabupaten Magetan</b>	<b>4</b>	<b>1</b>	<b>4</b>

Lanjutan Tabel/Continued Table 4.3.3

Kecamatan Subdistrict	Gempa Bumi/Earthquake		
	2019	2020	2021
(1)	(5)	(6)	(7)
Poncol	–	–	–
Parang	–	–	–
Lembeyan	–	–	–
Takeran	–	–	–
Nguntoronadi	–	–	–
Kawedanan	–	–	–
Magetan	–	–	–
Ngariboyo	–	–	–
Plaosan	–	–	–
Sidorejo	–	–	–
Panekan	–	–	–
Sukomoro	–	–	3
Bendo	–	–	–
Maospati	–	–	–
Karangrejo	–	–	–
Karas	–	–	–
Barat	–	–	–
Kartoharjo	–	–	–
<b>Kabupaten Magetan</b>	<b>–</b>	<b>–</b>	<b>3</b>

Lanjutan Tabel/Continued Table 4.3.3

Kecamatan Subdistrict	Tanah Longsor/Landslide		
	2019	2020	2021
(1)	(8)	(9)	(10)
Poncol	2	6	7
Parang	–	5	3
Lembeyan	–	–	–
Takeran	–	–	–
Nguntoronadi	–	1	–
Kawedanan	–	–	–
Magetan	–	1	1
Ngariboyo	1	1	1
Plaosan	4	3	1
Sidorejo	–	2	1
Panekan	–	–	–
Sukomoro	–	1	–
Bendo	–	–	–
Maospati	–	–	–
Karangrejo	–	–	–
Karas	–	–	1
Barat	–	–	–
Kartoharjo	–	–	–
<b>Kabupaten Magetan</b>	<b>7</b>	<b>20</b>	<b>15</b>

Catatan/Note: <sup>1</sup> Desa pada tabel ini termasuk Unit Permukiman Transmigrasi (UPT) yang masih dibina oleh kementerian terkait dan nagari di Kecamatan Sumatera Barat/Villages in this table are included in Transmigration Settlement Unit which is still fostered by the relevant ministries and the nagari in the Province of Sumatera Barat

<sup>2</sup> Terjadi dalam tiga tahun terakhir sampai dengan saat pencacahan/Occured during the last three years by the time of enumeration

Sumber/Source: BPS, Pendataan Potensi Desa (Podes)/BPSOStatistics Indonesia, Village Potential Data Collecting



**Tabel 4.3.4** Jumlah Kejadian Bencana Alam Menurut Kecamatan di Kabupaten Magetan, 2021  
**Number of Natural Disaster Events by Subdistrict in Magetan Regency, 2021**

Kecamatan Subdistrict	Gempa Bumi Earthquake	Letusan Gunung Api Volcanic Eruption	Tsunami Tsunami	Tanah Longsor Landslide	Banjir Floods	Banjir Bandang Flash Floods
(1)	(2)	(3)	(4)	(5)	(6)	(7)
Poncol	-	-	-	25	-	-
Parang	-	-	-	5	-	5
Lembeyan	-	-	-	-	-	-
Takeran	-	-	-	-	-	-
Nguntoronadi	-	-	-	-	-	1
Kawedanan	-	-	-	-	-	4
Magetan	-	-	-	4	12	-
Ngariboyo	-	-	-	5	2	3
Plaosan	-	-	-	7	-	-
Sidorejo	-	-	-	2	1	-
Panekan	-	-	-	1	1	-
Sukomoro	-	-	-	-	1	-
Bendo	-	-	-	-	2	-
Maospati	-	-	-	1	-	-
Karangrejo	-	-	-	-	-	-
Karas	-	-	-	1	1	-
Barat	-	-	-	-	13	-
Kartoharjo	-	-	-	-	5	-
<b>Kabupaten Magetan</b>	-	-	-	<b>51</b>	<b>38</b>	<b>13</b>

Lanjutan Tabel/*Continued Table* 4.3.4

Kecamatan <i>Subdistrict</i>	Kekeringan <i>Drought</i>	Kebakaran Hutan dan Lahan <i>Forest and Land Fires</i>	Angin Puting Beliung <i>Tornado</i>	Gelombang Pasang <i>Tidal Wave</i>	Abrasi <i>Abrasion</i>
(1)	(8)	(9)	(10)	(11)	(12)
Poncol	-	-	1	-	-
Parang	-	-	3	-	-
Lembeyan	-	-	7	-	-
Takeran	-	-	-	-	-
Nguntoronadi	-	-	-	-	-
Kawedanan	-	-	1	-	-
Magetan	-	-	11	-	-
Ngariboyo	-	-	10	-	-
Plaosan	-	-	4	-	-
Sidorejo	-	-	1	-	-
Panekan	-	-	1	-	-
Sukomoro	-	-	1	-	-
Bendo	-	-	-	-	-
Maospati	-	-	36	-	-
Karangrejo	-	-	4	-	-
Karas	-	-	4	-	-
Barat	-	-	15	-	-
Kartoharjo	-	-	22	-	-
<b>Kabupaten Magetan</b>	-	-	<b>121</b>	-	-

Sumber/*Source*: Badan Penanggulangan Bencana Daerah Kabupaten Magetan/*Regional Agency for Disaster Countermeasure of Magetan Regency*

**Tabel 4.3.5** Jumlah Korban yang Diakibatkan Bencana Alam Menurut Kecamatan di Kabupaten Magetan, 2021  
**Number of Victims Due to Natural Disaster by Subdistrict in Magetan Regency, 2021**

Kecamatan Subdistrict	Gempa Bumi/Earthquake		
	Meninggal dan Hilang Fatality and Missing	Luka-luka Casualty	Terdampak dan Mengungsi Affected and Evacuated
(1)	(2)	(3)	(4)
Poncol	-	-	-
Parang	-	-	-
Lembeyan	-	-	-
Takeran	-	-	-
Nguntoronadi	-	-	-
Kawedanan	-	-	-
Magetan	-	-	-
Ngariboyo	-	-	-
Plaosan	-	-	-
Sidorejo	-	-	-
Panekan	-	-	-
Sukomoro	-	-	-
Bendo	-	-	-
Maospati	-	-	-
Karangrejo	-	-	-
Karas	-	-	-
Barat	-	-	-
Kartoharjo	-	-	-
<b>Kabupaten Magetan</b>	<b>0</b>	<b>0</b>	<b>0</b>

Lanjutan Tabel/Continued Table 4.3.5

Kecamatan Subdistrict	Letusan Gunung Api/Volcanic Eruption		
	Meninggal dan Hilang Fatality and Missing	Luka-luka Casualty	Terdampak dan Mengungsi Affected and Evacuated
(1)	(5)	(6)	(7)
Poncol	-	-	-
Parang	-	-	-
Lembeyan	-	-	-
Takeran	-	-	-
Nguntoronadi	-	-	-
Kawedanan	-	-	-
Magetan	-	-	-
Ngariboyo	-	-	-
Plaosan	-	-	-
Sidorejo	-	-	-
Panekan	-	-	-
Sukomoro	-	-	-
Bendo	-	-	-
Maospati	-	-	-
Karangrejo	-	-	-
Karas	-	-	-
Barat	-	-	-
Kartoharjo	-	-	-
<b>Kabupaten Magetan</b>	<b>0</b>	<b>0</b>	<b>0</b>

Lanjutan Tabel/Continued Table 4.3.5

Kecamatan Subdistrict	Tanah Longsor/Landslide		
	Meninggal dan Hilang Fatality and Missing	Luka-luka Casualty	Terdampak dan Mengungsi Affected and Evacuated
(1)	(8)	(9)	(10)
Poncol	-	-	-
Parang	-	-	-
Lembeyan	-	-	-
Takeran	-	-	-
Nguntoronadi	-	-	-
Kawedanan	-	-	-
Magetan	-	-	-
Ngariboyo	-	-	-
Plaosan	-	-	-
Sidorejo	-	-	-
Panekan	-	-	-
Sukomoro	-	-	-
Bendo	-	-	-
Maospati	-	-	-
Karangrejo	-	-	-
Karas	-	-	-
Barat	-	-	-
Kartoharjo	-	-	-
<b>Kabupaten Magetan</b>	<b>0</b>	<b>0</b>	<b>0</b>

Lanjutan Tabel/Continued Table 4.3.5

Kecamatan Subdistrict	Banjir/Floods		
	Meninggal dan Hilang Fatality and Missing	Luka-luka Casualty	Terdampak dan Mengungsi Affected and Evacuated
(1)	(11)	(12)	(13)
Poncol	-	-	-
Parang	-	-	-
Lembeyan	-	-	-
Takeran	-	-	-
Nguntoronadi	-	-	-
Kawedanan	-	-	-
Magetan	-	-	-
Ngariboyo	-	-	-
Plaosan	-	-	-
Sidorejo	-	-	-
Panekan	-	-	-
Sukomoro	-	-	-
Bendo	-	-	-
Maospati	-	-	-
Karangrejo	-	-	-
Karas	-	-	-
Barat	-	-	-
Kartoharjo	-	-	-
<b>Kabupaten Magetan</b>	<b>0</b>	<b>0</b>	<b>0</b>

Lanjutan Tabel/Continued Table 4.3.5

Kecamatan Subdistrict	Banjir Bandang/Flash Floods		
	Meninggal dan Hilang Fatality and Missing	Luka-luka Casualty	Terdampak dan Mengungsi Affected and Evacuated
(1)	(14)	(15)	(16)
Poncol	-	-	-
Parang	-	-	-
Lembeyan	-	-	-
Takeran	-	-	-
Nguntoronadi	-	-	-
Kawedanan	-	-	-
Magetan	-	-	-
Ngariboyo	-	-	-
Plaosan	-	-	-
Sidorejo	-	-	-
Panekan	-	-	-
Sukomoro	-	-	-
Bendo	-	-	-
Maospati	-	-	-
Karangrejo	-	-	-
Karas	-	-	-
Barat	-	-	-
Kartoharjo	-	-	-
<b>Kabupaten Magetan</b>	<b>0</b>	<b>0</b>	<b>0</b>

Lanjutan Tabel/*Continued Table* 4.3.5

Kecamatan <i>Subdistrict</i>	Kekeringan/ <i>Drought</i>		
	Meninggal dan Hilang <i>Fatality and Missing</i>	Luka-luka <i>Casualty</i>	Terdampak dan Mengungsi <i>Affected and Evacuated</i>
(1)	(17)	(18)	(19)
Poncol	-	-	-
Parang	-	-	-
Lembeyan	-	-	-
Takeran	-	-	-
Nguntoronadi	-	-	-
Kawedanan	-	-	-
Magetan	-	-	-
Ngariboyo	-	-	-
Plaosan	-	-	-
Sidorejo	-	-	-
Panekan	-	-	-
Sukomoro	-	-	-
Bendo	-	-	-
Maospati	-	-	-
Karangrejo	-	-	-
Karas	-	-	-
Barat	-	-	-
Kartoharjo	-	-	-
<b>Kabupaten Magetan</b>	<b>0</b>	<b>0</b>	<b>0</b>



Lanjutan Tabel/Continued Table 4.3.5

Kecamatan Subdistrict	Kebakaran Hutan dan Lahan Forest and Land Fires		
	Meninggal dan Hilang Fatality and Missing	Luka-luka Casualty	Terdampak dan Mengungsi Affected and Evacuated
(1)	(20)	(21)	(22)
Poncol	-	-	-
Parang	-	-	-
Lembeyan	-	-	-
Takeran	-	-	-
Nguntoronadi	-	-	-
Kawedanan	-	-	-
Magetan	-	-	-
Ngariboyo	-	-	-
Plaosan	-	-	-
Sidorejo	-	-	-
Panekan	-	-	-
Sukomoro	-	-	-
Bendo	-	-	-
Maospati	-	-	-
Karangrejo	-	-	-
Karas	-	-	-
Barat	-	-	-
Kartoharjo	-	-	-
<b>Kabupaten Magetan</b>	<b>0</b>	<b>0</b>	<b>0</b>

Lanjutan Tabel/Continued Table 4.3.5

Kecamatan Subdistrict	Angin Puting Beliung Tornado		
	Meninggal dan Hilang Fatality and Missing	Luka-luka Casualty	Terdampak dan Mengungsi Affected and Evacuated
(1)	(23)	(24)	(25)
Poncol	-	-	-
Parang	-	-	-
Lembeyan	-	-	-
Takeran	-	-	-
Nguntoronadi	-	-	-
Kawedanan	-	-	-
Magetan	-	-	-
Ngariboyo	-	-	-
Plaosan	-	-	-
Sidorejo	-	-	-
Panekan	-	-	-
Sukomoro	-	-	-
Bendo	-	-	-
Maospati	-	-	-
Karangrejo	-	-	-
Karas	-	-	-
Barat	-	-	-
Kartoharjo	-	-	-
<b>Kabupaten Magetan</b>	<b>0</b>	<b>0</b>	<b>0</b>

Sumber/Source: Badan Penanggulangan Bencana Daerah Kabupaten Magetan/Regional Agency for Disaster Countermeasure of Magetan Regency

**Tabel 4.3.6** Jumlah Kerusakan Rumah yang Diakibatkan Bencana Alam Menurut Kecamatan di Kabupaten Magetan, 2020 dan 2021  
**Number of Damaged Houses Due to Natural Disaster by Subdistrict in Magetan Regency, 2020 and 2021**

Kecamatan Subdistrict	Rusak Berat Severely Damaged		Rusak Sedang Damaged	
	2020	2021	2020	2021
(1)	(2)	(3)	(4)	(5)
Poncol	-	-	1	-
Parang	-	-	4	-
Lembeyan	-	-	-	-
Takeran	-	-	-	-
Nguntoronadi	-	-	-	-
Kawedanan	-	-	-	-
Magetan	3	1	3	-
Ngariboyo	-	-	-	1
Plaosan	-	-	-	-
Sidorejo	-	-	-	-
Panekan	-	-	-	-
Sukomoro	-	-	-	-
Bendo	-	-	-	-
Maospati	-	-	-	-
Karangrejo	-	-	-	-
Karas	-	1	-	-
Barat	-	-	-	-
Kartoharjo	-	-	-	1
<b>Kabupaten Magetan</b>	<b>3</b>	<b>2</b>	<b>8</b>	<b>2</b>

Lanjutan Tabel/*Continued Table* 4.3.6.

Kecamatan Subdistrict	Rusak Ringan <i>Lightly Damaged</i>		Terendam <i>Submerged</i>	
	2020	2021	2020	2021
(1)	(6)	(7)	(8)	(9)
Poncol	3	4	-	-
Parang	1	-	-	-
Lembeyan	-	6	-	-
Takeran	-	-	-	-
Nguntoronadi	-	-	-	-
Kawedanan	1	-	-	7
Magetan	-	1	-	-
Ngariboyo	-	8	-	-
Plaosan	2	1	-	-
Sidorejo	2	-	-	-
Panekan	-	-	-	-
Sukomoro	-	1	-	-
Bendo	-	1	-	-
Maospati	1	22	-	-
Karangrejo	-	-	-	-
Karas	-	-	-	-
Barat	-	11	-	-
Kartoharjo	-	18	-	-
<b>Kabupaten Magetan</b>	<b>10</b>	<b>73</b>	<b>-</b>	<b>7</b>

Sumber/*Source*: Badan Penanggulangan Bencana Daerah Kabupaten Magetan/*Regional Agency for Disaster Countermeasure of Magetan Regency*

**Tabel**  
**Table** 4.3.7

**Jumlah Kejahatan yang Dilaporkan, Risiko Penduduk Terjadi Tindak Pidana per 100.000 Penduduk, Persentase Penyelesaian Tindak Pidana, dan Selang Waktu Terjadinya Tindak Pidana Menurut Kepolisian Resort di Kabupaten Magetan, 2019 – 2021**

*Crime Total, Crime Rate per 100,000 Population, Percentage of Crime Clearance, and Time Interval of Crime Occurance by Departmental (Resort) Police Office in Magetan Regency, 2019 – 2021*

Kecamatan Subdistrict	Jumlah Kejahatan yang Dilaporkan/Crime Total		
	2019	2020	2021
(1)	(2)	(3)	(4)
Poncol	7	4	1
Parang	14	6	7
Lembeyan	8	6	6
Takeran	11	12	8
Nguntoronadi	11	8	3
Kawedanan	7	13	19
Magetan	19	13	19
Ngariboyo	10	12	5
Plaosan	17	18	15
Sidorejo <sup>1</sup>	...	...	-
Panekan	6	12	7
Sukomoro	8	5	2
Bendo	7	8	6
Maospati	17	18	19
Karangrejo	10	11	11
Karas	7	3	4
Barat	12	13	15
Kartoharjo	4	7	5
<b>Kabupaten Magetan<sup>2</sup></b>	<b>175</b>	<b>169</b>	<b>152</b>

Lanjutan Tabel/Continued Table 4.3.7.

Kecamatan Subdistrict	Risiko Penduduk Terjadi Tindak Pidana per 100.000 Penduduk Crime Rate per 100,000 Population		
	2019	2020	2021
(1)	(5)	(6)	(7)
Poncol	22,40	12,84	3,20
Parang	30,70	13,19	16,17
Lembeyan	18,70	14,06	14,50
Takeran	27,80	30,38	20,70
Nguntoronadi	51,10	37,21	14,35
Kawedanan	16,10	29,20	46,40
Magetan	41,50	28,45	42,00
Ngariboyo	25,00	30,06	13,00
Plaosan	32,50	34,48	29,50
Sidorejo <sup>1</sup>	...	...	-
Panekan	10,30	20,72	12,35
Sukomoro	23,90	14,96	6,30
Bendo	16,30	18,73	14,80
Maospati	36,10	38,26	41,85
Karangrejo	39,50	43,47	45,65
Karas	18,60	8,01	10,05
Barat	32,00	41,17	49,85
Kartoharjo	15,10	26,54	19,95
<b>Kabupaten Magetan<sup>2</sup></b>	<b>457,60</b>	<b>441,73</b>	<b>415,67</b>

Lanjutan Tabel/Continued Table 4.3.7.

Kecamatan Subdistrict	Persentase Penyelesaian Tindak Pidana Percentage of Crime Clearance		
	2019	2020	2021
(1)	(8)	(9)	(10)
Poncol	7	4	1
Parang	14	6	7
Lembeyan	8	6	6
Takeran	10	9	8
Nguntoronadi	8	8	3
Kawedanan	6	11	17
Magetan	19	11	11
Ngariboyo	10	12	5
Plaosan	17	13	12
Sidorejo <sup>1</sup>	...	...	...
Panekan	6	9	7
Sukomoro	7	5	1
Bendo	7	8	5
Maospati	16	16	17
Karangrejo	10	11	10
Karas	7	3	3
Barat	10	12	14
Kartoharjo	3	7	4
<b>Kabupaten Magetan<sup>2</sup></b>	<b>165</b>	<b>151</b>	<b>131</b>

Lanjutan Tabel/Continued Table 4.3.7.

Kecamatan Subdistrict	Selang Waktu Terjadinya Tindak Pidana <sup>3</sup> Time Interval of Crime Occurance <sup>3</sup>		
	2019	2020	2021
(1)	(11)	(12)	(13)
Poncol	1251,00'00"	2190,00'00"	8'76'00"
Parang	625,42'00"	1460,00'00"	1251,00'00"
Lembeyan	1095,00'00"	1460,00'00"	1460'
Takeran	796,21'36"	730,00'00"	1095'
Nguntoronadi	796,21'36"	1095,00'00"	2920'
Kawedanan	1251,00'00"	673,48'00"	461052'
Magetan	461,03'00"	673,48'00"	461052'
Ngariboyo	1095,00'00"	730,00'00"	1752'
Plaosan	515,17'24"	786,36'00"	584,00'
Sidorejo <sup>1</sup>	...	...	...
Panekan	1460,00'00"	730,00'00"	1251,00'00"
Sukomoro	1095,00'00"	...	4380'
Bendo	1460,00'00"	1095,00'00"	1460'
Maospati	515,17'24"	1752,00'00"	461'052'
Karangrejo	1095,00'00"	796,21'36"	796,36'
Karas	1251,00'00"	2910,00'00"	2190'
Barat	730,00'00"	673,48'00"	584,00'
Kartoharjo	2190,00'00"	1251,00'00"	1752'
<b>Kabupaten Magetan<sup>2</sup></b>	...	...	...

Catatan/Note: <sup>1</sup> Data Kecamatan Sidorejo Bergabung dengan Data Kecamatan Plaosan/Data of Sidorejo Subdistrict Merge with Plaosan Subdistrict

<sup>2</sup> Belum Termasuk Kasus yang Dilaporkan di Polres/ Not Included Crime in Polres

<sup>3</sup> . = jam/hours; ' = menit/minutes; " = detik/second

Sumber/Source: Kepolisian RI Daerah Jawa Timur Resort Magetan/The Indonesian Republic Police of East Java Magetan Area



**Tabel 4.3.8** Banyaknya Kecelakaan Lalu Lintas Menurut Bulan di Kabupaten Magetan, 2021  
**Table 4.3.8** Monthly Number of Traffic Accident in Magetan Regency, 2021

Bulan Month	Jumlah Kecelakaan Number of Accident	Mati Death	Korban Patient Luka Berat Seriously Injured	Luka Ringan Light Injured	Kerugian Material Material Lost (Juta Rp/ Million Rp)
(1)	(2)	(3)	(4)	(5)	(6)
Januari/January	41	9	-	55	115,1
Februari/February	40	11	-	55	38,9
Maret/March	35	7	-	48	28,2
April/April	42	3	-	57	25,5
Mei/May	58	16	-	72	44,7
Juni/June	44	14	-	58	43
Juli/July	29	3	1	39	14,7
Agustus/August	43	6	-	59	43,4
September/September	47	7	-	63	62,4
Oktober/October	54	10	-	82	41,8
November/November	54	11	-	70	59,7
Desember/December	57	5	-	83	61,2
<b>Jumlah/Total</b>	<b>544</b>	<b>102</b>	<b>1</b>	<b>741</b>	<b>578,6</b>

Sumber/Source: Kepolisian RI Daerah Jawa Timur Resort Magetan/The Indonesian Republic Police of East Java Magetan Area

**Tabel**  
**Table 4.3.9****Perkara dan Terdakwa Menurut Bulan dan Jenis Perkara di Kabupaten Magetan, 2021**  
**Number of Cases and The Accused by Type of Month and Cases in Magetan Regency, 2021**

Bulan Month	Perkara Cases		
	Biasa Normal	Singkat Clear Cut	Pelanggaran Violations
(1)	(2)	(3)	(4)
Januari/January	13	-	-
Februari/February	10	-	-
Maret/March	20	-	-
April/April	18	-	-
Mei/May	20	-	-
Juni/June	8	-	-
Juli/July	11	-	-
Agustus/August	11	-	-
September/September	13	-	-
Oktober/October	16	-	-
November/November	16	-	-
Desember/December	14	-	-
<b>Jumlah/Total</b>	<b>170</b>	<b>0</b>	<b>0</b>

Lanjutan Tabel/Continued Table 4.3.9.

Bulan Month	Biasa Normal	Terdakwa Suspect	Pelanggaran Violations
		Singkat Clear Cut	
(1)	(5)	(6)	(7)
Januari/January	13	-	-
Februari/February	10	-	-
Maret/March	20	-	-
April/April	18	-	-
Mei/May	20	-	-
Juni/June	8	-	-
Juli/July	11	-	-
Agustus/August	11	-	-
September/September	13	-	-
Oktober/October	16	-	-
November/November	16	-	-
Desember/December	14	-	-
<b>Jumlah/Total</b>	<b>170</b>	<b>0</b>	<b>0</b>

Sumber/Source: Kejaksaan Negeri Kabupaten Magetan/State Attorney of Magetan Regency

**Tabel**  
**Table** 4.3.10**Perkara Pidana dan Perdata yang Masuk dan Diputuskan  
di Kabupaten Magetan, 2021**  
*Criminal and Civil Cases Received and Sentenced in Magetan  
Regency, 2021*

Bulan Month	Biasa Normal	Pidana Criminal	
		Singkat Clear Cut	Pelanggaran Violations
(1)	(2)	(3)	(4)
Januari/January	13	-	-
Februari/February	10	-	-
Maret/March	20	-	-
April/April	18	-	-
Mei/May	20	-	-
Juni/June	8	-	-
Juli/July	11	-	-
Agustus/August	11	-	-
September/September	13	-	-
Oktober/October	16	-	-
November/November	16	-	-
Desember/December	14	-	-
<b>Jumlah/Total</b>	<b>170</b>	<b>0</b>	<b>0</b>

Lanjutan Tabel/*Continued Table* 4.3.10.

Bulan Month	Biasa Normal	Perdata Civil	Pelanggaran Voilations
		Singkat Clear Cut	
(1)	(5)	(6)	(7)
Januari/January	13	-	-
Februari/February	10	-	-
Maret/March	20	-	-
April/April	18	-	-
Mei/May	20	-	-
Juni/June	8	-	-
Juli/July	11	-	-
Agustus/August	11	-	-
September/September	13	-	-
Oktober/October	16	-	-
November/November	16	-	-
Desember/December	14	-	-
<b>Jumlah/Total</b>	<b>170</b>	<b>0</b>	<b>0</b>

Sumber/*Source*: Kejaksaan Negeri Kabupaten Magetan/*State Attorney of Magetan Regency*

**Tabel**  
**Table** 4.3.11**Sikap Terdakwa Menurut Jenisnya di Kabupaten Magetan, 2021**  
**State of Acceptance by the Accused in Magetan Regency, 2021**

Bulan Month	Terima Accept	Banding Peject	Kasasi Cassation	Grasi Clemency Granted	Jumlah Total
(1)	(2)	(3)	(4)	(5)	(6)
Januari/January	13	1	-	-	-
Februari/February	10	-	1	-	-
Maret/March	20	-	-	-	-
April/April	18	1	-	-	-
Mei/May	20	-	1	-	-
Juni/June	8	-	-	-	-
Juli/July	11	1	-	-	-
Agustus/August	11	-	-	-	-
September/September	13	-	1	-	-
Oktober/October	16	2	-	-	-
November/November	16	2	-	-	-
Desember/December	14	-	-	-	-
<b>Jumlah/Total</b>	<b>170</b>	<b>7</b>	<b>3</b>	<b>0</b>	<b>0</b>

Sumber/Source: Kejaksaan Negeri Kabupaten Magetan/State Attorney of Magetan Regency

**Tabel**  
**Table** 4.3.12**Banyaknya Surat Keputusan Menurut Kecamatan dan Sertifikat di Kabupaten Magetan, 2021**  
**Number of Licences by Subdistrict and Certificate in Magetan Regency, 2021**

Kecamatan Subdistrict	Hak Milik Atas Tanah Land Ownership Rights		Hak Guna Bangunan Building Rights	
	Permohonan Masuk Application for Admission	SK yang Terbit Issued Certificate	Permohonan Masuk Application for Admission	SK yang Terbit Issued Certificate
(1)	(2)	(3)	(4)	(5)
Poncol				
Parang				
Lembeyan				
Takeran				
Nguntoronadi				
Kawedanan				
Magetan				
Ngariboyo				
Plaosan				
Sidorejo				
Panekan				
Sukomoro				
Bendo				
Maospati				
Karangrejo				
Karas				
Barat				
Kartoharjo				
<b>Kabupaten Magetan</b>				

Lanjutan Tabel/*Continued Table* 4.3.12.

Kecamatan <i>Subdistrict</i>	Hak Pakai <i>Usage Rights</i>		Jumlah <i>Total</i>	
	Permohonan Masuk <i>Application for Admission</i>	SK yang Terbit <i>Issued Certificate</i>	Permohonan Masuk <i>Application for Admission</i>	SK yang Terbit <i>Issued Certificate</i>
(1)	(6)	(7)	(8)	(9)
Poncol				
Parang				
Lembeyan				
Takeran				
Nguntoronadi				
Kawedanan				
Magetan				
Ngariboyo				
Plaosan				
Sidorejo				
Panekan				
Sukomoro				
Bendo				
Maospati				
Karangrejo				
Karas				
Barat				
Kartoharjo				
<b>Kabupaten Magetan</b>				

Sumber/*Source*: Kantor Pertanahan Kabupaten Magetan/*Landers Office of Magetan Regency*



**Tabel** 4.3.13 **Penerbitan Sertifikat Proyek Operasi Nasional Agraria (Prona) dan UKM di Kabupaten Magetan, 2016 – 2021**  
**Table** *Certificate Publication of Agrarian National Operations Project (Prona) and UKM in Magetan Regency, 2016 – 2021*

Yahun Year	Jumlah Sertifikat Number of Certificate
(1)	(2)
2016	3 000
2017	21 747
2018	1 625
2019	-
2020	-
2021	

Sumber/Source: Kantor Pertanahan Kabupaten Magetan/Landers Office of Magetan Regency

**Tabel**  
**Table** 4.3.14

**Jumlah Pejabat Pembuat Akta Tanah (PPAT) dan PPAT Sementara di Kabupaten Magetan, 2018 – 2021**  
**Land Titles Register (PPAT) and Interim PPAT in Magetan Regency, 2018 – 2021**

<b>Yahun Year</b>	<b>PPAT PPAT</b>	<b>PPAT Sementara Interim PPAT</b>	<b>Jumlah Total</b>
(1)	(2)	(3)	(4)
2018	18	4	22
2019	18	3	21
2020	23	3	26
2021			

Sumber/Source: Kantor Pertanahan Kabupaten Magetan/Landers Office of Magetan Regency

**Tabel 4.3.15** Penerbitan Sertifikat Pendaftaran Tanah Sistematis Lengkap (PTSL) dan UKM di Kabupaten Magetan, 2019 – 2021  
**Table 4.3.15** Publication Certificate of Complete Systematic Land Registration (PTSL) and UKM in Magetan Regency, 2019 – 2021

Yahun Year	PTSL PTSL	Sertifikat UKM UMKM Certificate	Lahan Pertanian Pangan Berkelanjutan/LP2B LP2B
(1)	(2)	(3)	(4)
2019	35 220	425	-
2020	29 786	500	-
2021			

Sumber/Source: Kantor Pertanahan Kabupaten Magetan/Landers Office of Magetan Regency

**Tabel**  
**Table** 4.3.16

**Nikah, Talak dan Cerai Menurut Kecamatan di Kabupaten Magetan, 2019 – 2021**  
**Number of Marriages and Divorces by Subdistrict in Magetan Regency, 2019 – 2021**

Kecamatan Subdistrict	Nikah <sup>1,2,3</sup> / Marriages <sup>1,2,3</sup>		
	2019	2020	2021
(1)	(2)	(3)	(4)
Poncol	307	242	
Parang	281	289	
Lembeyan	441	286	
Takeran	291	264	
Nguntoronadi	202	127	
Kawedanan	328	275	
Magetan	322	271	
Ngariboyo	303	269	
Plaosan	313	355	
Sidorejo	295	205	
Panekan	331	410	
Sukomoro	224	217	
Bendo	225	272	
Maospati	174	331	
Karangrejo	178	193	
Karas	351	305	
Barat	133	185	
Kartoharjo	150	183	
<b>Kabupaten Magetan</b>	<b>4 849</b>	<b>4 679</b>	

Lanjutan Tabel/Continued Table 4.3.16

Kecamatan Subdistrict	Talok dan cerai <sup>2,4</sup> / Divorces <sup>2,4,5</sup>				
	2019	2020	2019		Jumlah Total
			Cerai Talak Divorce by Talak	Cerai Gugat Divorce by Petition	
(1)	(5)	(6)	(7)	(8)	(9)
Poncol	...	...	...	...	...
Parang	...	...	...	...	...
Lembeyan	...	...	...	...	...
Takeran	...	...	...	...	...
Nguntoronadi	...	...	...	...	...
Kawedanan	...	...	...	...	...
Magetan	...	...	...	...	...
Ngariboyo	...	...	...	...	...
Plaosan	...	...	...	...	...
Sidorejo	...	...	...	...	...
Panekan	...	...	...	...	...
Sukomoro	...	...	...	...	...
Bendo	...	...	...	...	...
Maospati	...	...	...	...	...
Karangrejo	...	...	...	...	...
Karas	...	...	...	...	...
Barat	...	...	...	...	...
Kartoharjo	...	...	...	...	...
<b>Kabupaten Magetan</b>	<b>1 372</b>	<b>...</b>	<b>396</b>	<b>976</b>	<b>1 372</b>

Catatan/Note: <sup>1</sup> Termasuk bedolan (nikah di luar KUA)/Including non formal registration

<sup>2</sup> Hanya untuk yang beragama Islam/Applies only for moslem

<sup>5</sup> Tidak ada data per kecamatan/None data of subdistrict

Sumber/Source: <sup>3</sup> Kementerian Agama Kabupaten Magetan/Ministry of Religious Affairs, Magetan Regency

<sup>4</sup> Pengadilan Agama Kabupaten Magetan/Religious Justice Affairs of Magetan Regency

**Tabel**  
**Table** 4.3.17

**Jumlah Perceraian Menurut Faktor dan Bulan di Kabupaten  
Magetan, 2021**  
*Number of Divorces by Factors and Month in Magetan  
Regency, 2021*

<b>Bulan Month</b>	<b>Zina Adultery</b>	<b>Mabuk Drunk</b>	<b>Madat Drug Addict</b>	<b>Judi Gambling</b>	<b>Meninggal- kan Salah Satu Pihak Split Up</b>	<b>Dihukum Penjara Jail</b>
(1)	(2)	(3)	(4)	(5)	(6)	(7)
Januari/January	-	-	-	-	-	-
Februari/February	-	-	-	-	1	-
Maret/March	-	-	-	-	-	-
April/April	-	-	-	-	1	-
Mei/May	-	1	-	-	-	-
Juni/June	-	-	-	-	1	-
Juli/July	-	-	-	-	3	-
Agustus/August	-	-	-	-	1	-
September/September	-	-	-	-	4	-
Oktober/October	-	-	-	-	-	-
November/November	-	-	-	-	3	-
Desember/December	-	-	-	-	3	1
<b>Jumlah/Total</b>	<b>0</b>	<b>1</b>	<b>0</b>	<b>0</b>	<b>17</b>	<b>1</b>

Lanjutan Tabel/Continued Table 4.3.17

<b>Bulan Month</b>	<b>Poligami Polygamy</b>	<b>Kekerasan Dalam Rumah Tangga Domestic Violence</b>	<b>Cacat Badan Disability</b>	<b>Perselisihan dan Pertengkaran Terus Menerus Constant Disputes and Quarrel</b>
(1)	(8)	(9)	(10)	(11)
Januari/January	-	-	-	83
Februari/February	1	-	-	102
Maret/March	-	-	-	108
April/April	-	-	-	63
Mei/May	-	-	-	75
Juni/June	-	-	-	56
Juli/July	-	-	-	71
Agustus/August	-	-	-	72
September/September	-	-	-	63
Oktober/October	-	-	-	53
November/November	-	-	-	83
Desember/December	-	-	-	83
<b>Jumlah/Total</b>	<b>1</b>	<b>0</b>	<b>0</b>	<b>912</b>

Lanjutan Tabel/Continued Table 4.3.17

<b>Bulan Month</b>	<b>Kawin Paksa Forced Marriage</b>	<b>Murtad Apostate</b>	<b>Ekonomi Economy</b>	<b>Lain-lain Others</b>	<b>Jumlah Total</b>
(1)	(12)	(13)	(14)	(15)	(16)
Januari/January	-	-	9	...	92
Februari/February	-	-	12	...	116
Maret/March	-	5	13	...	126
April/April	-	6	11	...	81
Mei/May	-	3	13	...	92
Juni/June	-	2	14	...	73
Juli/July	-	-	13	...	87
Agustus/August	-	1	19	...	93
September/September	-	1	26	...	94
Oktober/October	-	-	17	...	70
November/November	-	-	31	...	117
Desember/December	-	1	29	...	117
<b>Jumlah/Total</b>	<b>0</b>	<b>19</b>	<b>207</b>	<b>...</b>	<b>1 158</b>

Sumber/Source: Kementerian Agama Kabupaten Magetan/Ministry of Religious Affairs, Magetan Regency



**Tabel**  
**Table** 4.3.18

**Jumlah Penerima Bantuan (kepala keluarga) dan Anggaran Bantuan Sosial Pangan Menurut Kecamatan di Kabupaten Magetan, 2021**  
**Number of Aid Recipients (head of household) and Food Social Assistance Budget by Subdistrict in Magetan Regency, 2021**

Kecamatan Subdistrict	Jumlah Penerima Bantuan (kepala keluarga)/Number of Beneficiaries (head of household)		Jumlah Anggaran (rupiah) Budget Amount (rupiahs)	
	Rencana Planning	Realisasi Realization	Rencana Planning	Realisasi Realization
(1)	(2)	(3)	(4)	(5)
Poncol	2 321	2 089	464 200 000	417 780 000
Parang	3 728	2 982	745 600 000	596 480 000
Lembeyan	2 934	2 641	586 800 000	528 120 000
Takeran	1 931	1 738	386 200 000	347 580 000
Nguntoronadi	1 152	1 037	230 400 000	207 360 000
Kawedanan	3 165	2 849	633 000 000	569 700 000
Magetan	1 198	1 018	239 600 000	203 660 000
Ngariboyo	2 252	2 027	450 400 000	405 360 000
Plaosan	2 439	2 195	487 800 000	439 020 000
Sidorejo	2 231	2 008	446 200 000	401 580 000
Panekan	4 785	4 307	957 000 000	861 300 000
Sukomoro	1 519	1 139	303 800 000	227 850 000
Bendo	2 250	2 025	450 000 000	405 000 000
Maospati	2 141	1 927	428 200 000	385 380 000
Karangrejo	2 052	1 744	410 400 000	348 840 000
Karas	2 670	2 403	534 000 000	480 600 000
Barat	1 781	1 603	356 200 000	320 580 000
Kartoharjo	1 513	1 362	302 600 000	272 340 000
<b>Kabupaten Magetan<sup>1</sup></b>	<b>42 062</b>	<b>37 093</b>	<b>8 412 400 000</b>	<b>7 418 530 000</b>

Catatan/Note: <sup>1</sup> Belum termasuk Kecamatan Parang dan Poncol/Poncol and Parang Subdistrict is not included  
Sumber/Source: Dinas Sosial Kabupaten Magetan/Ministry of Social Affairs, Magetan Regency

**Tabel**  
**Table** 4.3.19**Jumlah Anggota Perpustakaan Umum Menurut Bulan di Kabupaten Magetan, 2019 – 2021**  
**Number of Public Library Members by Monthly in Magetan Regency, 2019 – 2021**

Bulan Month	Pelajar/Mahasiswa Student/University Student		
	2019	2020	2021
(1)	(2)	(3)	(4)
Januari/January	125	279	40
Februari/February	272	325	38
Maret/March	154	176	39
April/April	210	87	34
Mei/May	45	1	26
Juni/June	32	-	24
Juli/July	44	19	4
Agustus/August	169	42	41
September/September	87	50	57
Oktober/October	955	69	67
November/November	2	44	85
Desember/December	59	45	76
<b>Jumlah/Total</b>	<b>2 154</b>	<b>1 137</b>	<b>531</b>

Lanjutan Tabel/*Continued Table 4.3.19*

Bulan Month	PNS Government		
	2019	2020	2021
(1)	(5)	(6)	(7)
Januari/January	21	164	2
Februari/February	40	27	3
Maret/March	7	126	3
April/April	5	73	7
Mei/May	8	1	0
Juni/June	7	-	2
Juli/July	15	6	0
Agustus/August	3	5	2
September/September	24	9	7
Oktober/October	10	1	5
November/November	4	6	5
Desember/December	4	7	8
<b>Jumlah/Total</b>	<b>148</b>	<b>425</b>	<b>44</b>

Lanjutan Tabel/*Continued Table* 4.3.19

Bulan Month	Swasta Private			Umum General		
	2019	2020	2021	2019	2020	2021
(1)	(8)	(9)	(10)	(11)	(12)	(13)
Januari/ <i>January</i>	12	19	6	53	154	8
Februari/ <i>February</i>	9	25	4	57	122	13
Maret/ <i>March</i>	8	11	3	60	71	8
April/ <i>April</i>	8	2	8	44	-	9
Mei/ <i>May</i>	9	1	2	29	1	13
Juni/ <i>June</i>	3	5	5	12	-	23
Juli/ <i>July</i>	6	6	0	124	3	1
Agustus/ <i>August</i>	2	2	5	67	3	14
September/ <i>September</i>	5	6	10	38	7	28
Oktober/ <i>October</i>	9	9	8	29	21	41
November/ <i>November</i>	5	6	3	331	18	48
Desember/ <i>December</i>	6	5	9	49	21	44
<b>Jumlah/Total</b>	<b>82</b>	<b>97</b>	<b>63</b>	<b>893</b>	<b>421</b>	<b>250</b>

Lanjutan Tabel/Continued Table 4.3.19

Bulan Month	Jumlah Total		
	2019	2020	2021
(1)	(14)	(15)	(16)
Januari/January	211	616	56
Februari/February	378	499	58
Maret/March	229	384	53
April/April	267	162	58
Mei/May	91	4	41
Juni/June	54	5	54
Juli/July	189	34	5
Agustus/August	241	52	62
September/September	154	72	102
Oktober/October	1 003	100	121
November/November	342	74	141
Desember/December	118	78	137
<b>Jumlah/Total</b>	<b>3 277</b>	<b>2 080</b>	<b>888</b>

Sumber/Source: Kantor Arsip dan Perpustakaan Kabupaten Magetan/Archive and Library Office of Magetan Regency

**Tabel**  
**Table** 4.3.20**Jumlah Pengunjung Perpustakaan Umum Menurut Bulan  
di Kabupaten Magetan, 2019 – 2021**  
**Number of Visitors at Public Library by Monthly in Magetan  
Regency, 2019 – 2021**

Bulan Month	Pelajar/Mahasiswa Student/University Student		
	2019	2020	2021
(1)	(2)	(3)	(4)
Januari/January	125	279	361
Februari/February	272	325	362
Maret/March	154	176	392
April/April	210	87	301
Mei/May	45	1	228
Juni/June	32	-	443
Juli/July	44	19	51
Agustus/August	169	42	161
September/September	87	50	419
Oktober/October	955	69	290
November/November	2	44	334
Desember/December	59	45	354
<b>Jumlah/Total</b>	<b>2 154</b>	<b>1 137</b>	<b>3 696</b>

Lanjutan Tabel/Continued Table 4.3.20

Bulan Month	PNS Government		
	2019	2020	2021
(1)	(5)	(6)	(7)
Januari/January	21	169	6
Februari/February	40	27	2
Maret/March	7	126	4
April/April	5	73	5
Mei/May	8	1	1
Juni/June	7	-	1
Juli/July	15	6	1
Agustus/August	3	5	0
September/September	24	9	1
Oktober/October	10	1	2
November/November	4	6	2
Desember/December	4	7	3
<b>Jumlah/Total</b>	<b>148</b>	<b>430</b>	<b>28</b>

Lanjutan Tabel/*Continued Table* 4.3.20

Bulan Month	Swasta Private			Umum General		
	2019	2020	2021	2019	2020	2021
(1)	(8)	(9)	(10)	(11)	(12)	(13)
Januari/ <i>January</i>	12	19	21	53	154	62
Februari/ <i>February</i>	9	25	16	57	122	62
Maret/ <i>March</i>	8	11	8	60	71	72
April/ <i>April</i>	8	2	19	44	-	69
Mei/ <i>May</i>	9	1	10	29	1	56
Juni/ <i>June</i>	3	5	9	12	-	86
Juli/ <i>July</i>	6	6	3	124	3	13
Agustus/ <i>August</i>	2	2	5	67	3	23
September/ <i>September</i>	5	6	10	38	7	76
Oktober/ <i>October</i>	9	5	24	29	21	112
November/ <i>November</i>	5	6	10	331	18	148
Desember/ <i>December</i>	6	5	16	49	99	126
<b>Jumlah/<i>Total</i></b>	<b>82</b>	<b>93</b>	<b>151</b>	<b>893</b>	<b>499</b>	<b>905</b>



Lanjutan Tabel/Continued Table 4.3.20

Bulan Month	Jumlah Total		
	2019	2020	2021
(1)	(14)	(15)	(16)
Januari/January	211	621	450
Februari/February	378	499	442
Maret/March	229	384	476
April/April	267	162	394
Mei/May	91	4	295
Juni/June	54	5	539
Juli/July	189	34	68
Agustus/August	241	52	189
September/September	154	72	506
Oktober/October	1 003	96	428
November/November	342	74	494
Desember/December	118	156	499
<b>Jumlah/Total</b>	<b>3 277</b>	<b>2 159</b>	<b>4 780</b>

Sumber/Source: Kantor Arsip dan Perpustakaan Kabupaten Magetan/Archive and Library Office of Magetan Regency

**Tabel**  
**Table** 4.3.21**Jumlah Peminjam Buku Perpustakaan Umum Menurut Bulan di Kabupaten Magetan, 2019 – 2021**  
**Number of Book borrowers at Public Library by Monthly in Magetan Regency, 2019 – 2021**

Bulan Month	Pelajar/Mahasiswa Student/University Student		
	2019	2020	2021
(1)	(2)	(3)	(4)
Januari/January	814	1 048	280
Februari/February	881	1 224	277
Maret/March	962	628	340
April/April	870	-	263
Mei/May	493	-	215
Juni/June	334	162	365
Juli/July	527	310	50
Agustus/August	666	239	170
September/September	397	290	430
Oktober/October	136	327	272
November/November	58	564	351
Desember/December	211	320	328
<b>Jumlah/Total</b>	<b>6 349</b>	<b>5 112</b>	<b>3 341</b>

Lanjutan Tabel/Continued Table 4.3.21

Bulan Month	PNS Government		
	2019	2020	2021
(1)	(5)	(6)	(7)
Januari/January	4	8	6
Februari/February	11	4	4
Maret/March	6	7	7
April/April	6	-	6
Mei/May	7	-	0
Juni/June	51	-	0
Juli/July	5	-	2
Agustus/August	9	-	0
September/September	6	-	85
Oktober/October	-	-	3
November/November	2	-	2
Desember/December	3	-	5
<b>Jumlah/Total</b>	<b>110</b>	<b>19</b>	<b>120</b>

Lanjutan Tabel/*Continued Table* 4.3.21

Bulan Month	Swasta Private		
	2019	2020	2021
(1)	(8)	(9)	(10)
Januari/ <i>January</i>	35	39	24
Februari/ <i>February</i>	43	62	113
Maret/ <i>March</i>	49	24	226
April/ <i>April</i>	42	-	28
Mei/ <i>May</i>	38	-	11
Juni/ <i>June</i>	25	4	13
Juli/ <i>July</i>	24	16	24
Agustus/ <i>August</i>	27	12	98
September/ <i>September</i>	19	11	151
Oktober/ <i>October</i>	11	10	31
November/ <i>November</i>	8	37	13
Desember/ <i>December</i>	17	37	24
<b>Jumlah/<i>Total</i></b>	<b>338</b>	<b>252</b>	<b>756</b>

Lanjutan Tabel/*Continued Table 4.3.21*

Bulan Month	Umum General		
	2019	2020	2021
(1)	(11)	(12)	(13)
Januari/January	181	299	76
Februari/February	213	457	167
Maret/March	1 232	185	298
April/April	1 385	1	197
Mei/May	131	-	71
Juni/June	110	136	214
Juli/July	119	79	36
Agustus/August	187	54	124
September/September	1 102	71	318
Oktober/October	138	132	115
November/November	21	143	163
Desember/December	103	154	174
<b>Jumlah/Total</b>	<b>4 922</b>	<b>1 711</b>	<b>1 953</b>

Lanjutan Tabel/*Continued Table* 4.3.21

Bulan Month	Jumlah Total		
	2019	2020	2021
(1)	(14)	(15)	(16)
Januari/January	1 034	1 394	386
Februari/February	1 148	1 747	561
Maret/March	2 249	844	871
April/April	2 303	1	494
Mei/May	669	-	297
Juni/June	520	302	592
Juli/July	675	405	112
Agustus/August	889	305	392
September/September	1 524	372	984
Oktober/October	285	469	421
November/November	89	744	529
Desember/December	334	511	531
<b>Jumlah/Total</b>	<b>11 719</b>	<b>7 094</b>	<b>6 170</b>

Sumber/*Source*: Kantor Arsip dan Perpustakaan Kabupaten Magetan/*Archive and Library Office of Magetan Regency*

**Tabel** 4.3.22 **Jumlah Peminjam Buku Perpustakaan Keliling Menurut Bulan di Kabupaten Magetan, 2019 – 2021**  
**Table** **Number of Book Borrowers at Mobile Library by Monthly in Magetan Regency, 2019 – 2021**

Bulan Month	Pelajar/Mahasiswa Student/University Student		
	2019	2020	2021
(1)	(2)	(3)	(4)
Januari/January	316	278	0
Februari/February	479	519	0
Maret/March	415	85	0
April/April	491	145	0
Mei/May	289	73	0
Juni/June	511	97	0
Juli/July	413	71	0
Agustus/August	473	78	0
September/September	393	264	0
Oktober/October	413	75	850
November/November	419	288	740
Desember/December	395	72	153
<b>Jumlah/Total</b>	<b>5 007</b>	<b>2 045</b>	<b>1 743</b>

Lanjutan Tabel/*Continued Table* 4.3.22

Bulan Month	PNS Government		
	2019	2020	2021
(1)	(5)	(6)	(7)
Januari/January	22	16	0
Februari/February	44	31	0
Maret/March	39	11	0
April/April	30	9	0
Mei/May	25	7	0
Juni/June	17	15	0
Juli/July	14	12	0
Agustus/August	29	12	0
September/September	51	17	0
Oktober/October	47	11	22
November/November	37	5	13
Desember/December	27	9	7
<b>Jumlah/Total</b>	<b>382</b>	<b>155</b>	<b>42</b>



Lanjutan Tabel/Continued Table 4.3.22

Bulan Month	Swasta Private		
	2019	2020	2021
(1)	(8)	(9)	(10)
Januari/January	26	29	-
Februari/February	17	71	-
Maret/March	29	8	-
April/April	39	12	-
Mei/May	41	17	-
Juni/June	29	11	-
Juli/July	11	2	-
Agustus/August	51	9	-
September/September	61	31	-
Oktober/October	29	4	34
November/November	61	9	9
Desember/December	37	4	15
<b>Jumlah/Total</b>	<b>431</b>	<b>207</b>	<b>58</b>

Lanjutan Tabel/*Continued Table* 4.3.22

Bulan Month	Umum General		
	2019	2020	2021
(1)	(11)	(12)	(13)
Januari/January	104	137	-
Februari/February	132	152	-
Maret/March	109	22	-
April/April	58	53	-
Mei/May	116	15	-
Juni/June	78	75	-
Juli/July	81	5	-
Agustus/August	86	24	-
September/September	183	84	-
Oktober/October	104	10	94
November/November	74	11	87
Desember/December	87	39	75
<b>Jumlah/Total</b>	<b>1 212</b>	<b>627</b>	<b>256</b>

Lanjutan Tabel/Continued Table 4.3.22

Bulan Month	Jumlah Total		
	2019	2020	2021
(1)	(14)	(15)	(16)
Januari/January	468	460	-
Februari/February	672	773	-
Maret/March	592	126	-
April/April	618	219	-
Mei/May	471	112	-
Juni/June	635	198	-
Juli/July	519	90	-
Agustus/August	639	123	-
September/September	688	396	-
Oktober/October	593	100	1 000
November/November	591	313	849
Desember/December	546	124	250
<b>Jumlah/Total</b>	<b>7 032</b>	<b>3 034</b>	<b>2 099</b>

Sumber/Source: Kantor Arsip dan Perpustakaan Kabupaten Magetan/Archive and Library Office of Magetan Regency

**Tabel**  
**Table** 4.3.23**Daftar Buku yang Dipinjam di Perpustakaan Umum Menurut Bulan dan Klasifikasi di Kabupaten Magetan, 2017 – 2021**  
**List of Borrowed Books at at Public Library by Visitors and Monthly in Magetan Regency, 2017 – 2021**

Bulan Month	Tahun Year				
	2017	2018	2019	2020	2021
(1)	(2)	(3)	(4)	(5)	(6)
Januari/January	495	842	1 000	1 355	366
Februari/February	1 172	921	1 105	1 685	468
Maret/March	1 145	83	2 207	820	675
April/April	927	84	2 266	1	493
Mei/May	805	514	631	-	298
Juni/June	908	204	499	298	628
Juli/July	625	547	656	389	88
Agustus/August	837	727	864	293	299
September/September	927	769	1 505	361	854
Oktober/October	978	1 046	274	459	401
November/November	824	977	83	708	530
Desember/December	946	1 124	317	474	544
<b>Jumlah/Total</b>	<b>10 589</b>	<b>7 838</b>	<b>11 407</b>	<b>6 843</b>	<b>5 644</b>

Sumber/Source: Kantor Arsip dan Perpustakaan Kabupaten Magetan/Archive and Library Office of Magetan Regency

**Tabel**  
**Table** 4.3.24

**Daftar Buku yang Dipinjam di Perpustakaan Keliling Menurut Bulan dan Klasifikasi di Kabupaten Magetan, 2017 – 2021**  
**List of Borrowed Books at at Mobile Library by Visitors and Monthly in Magetan Regency, 2017 – 2021**

Bulan Month	Tahun Year				
	2017	2018	2019	2020	2021
(1)	(2)	(3)	(4)	(5)	(6)
Januari/January	413	564	468	460	-
Februari/February	275	587	672	773	-
Maret/March	6 667	496	592	126	-
April/April	7 830	684	618	219	-
Mei/May	6 891	674	471	112	-
Juni/June	5 530	539	635	198	-
Juli/July	1 921	493	519	90	-
Agustus/August	9 046	645	639	123	-
September/September	8 500	557	688	396	-
Oktober/October	6 117	495	593	100	1000
November/November	10 807	668	591	313	849
Desember/December	6 560	612	546	124	215
<b>Jumlah/Total</b>	<b>70 557</b>	<b>7 014</b>	<b>7 032</b>	<b>3 034</b>	<b>2 064</b>

Sumber/Source: Kantor Arsip dan Perpustakaan Kabupaten Magetan/Archive and Library Office of Magetan Regency

#### 4.4 KEMISKINAN POVERTY

**Tabel 4.4.1** Garis Kemiskinan, Jumlah, dan Persentase Penduduk Miskin di Kabupaten Magetan, 2013 – 2021  
*Poverty Line, Number, and Percentage of Poor People in Magetan Regency, 2013 – 2021*

Tahun Year	Garis Kemiskinan (rupiah/kapita/bulan) Poverty Line (rupiah/capita/month)	Jumlah Penduduk Miskin (ribu) Number of Poor People (thousand)	Persentase Penduduk Miskin Percentage of Poor People
(1)	(2)	(3)	(4)
2013	253 040	76,00	12,14
2014	262 069	73,97	11,80
2015	272 972	71,16	11,35
2016	288 246	69,24	11,03
2017	297 874	65,87	10,48
2018	319 909	64,86	10,31
2019	336 989	60,43	9,61
2020	354 936	65,09	10,35
2021	371 182	67,75	10,66

Sumber/Source: BPS, Survei Sosial Ekonomi Nasional Maret/BPS-Statistics Indonesia, March National Socioeconomic Survey

**Tabel** 4.4.2 **Indeks Kedalaman Kemiskinan dan Indeks Keparahan Kemiskinan di Kabupaten Magetan, 2013 – 2021**  
**Table** **Poverty Gap Index and Poverty Severity Index in Magetan Regency, 2013 – 2021**

Tahun Year	Indeks Kedalaman Kemiskinan Poverty Gap Index	Indeks Keparahan Kemiskinan Poverty Severity Index
(1)	(2)	(3)
2013	1,05	0,16
2014	1,58	0,31
2015	1,69	0,38
2016	1,37	0,26
2017	1,53	0,37
2018	1,16	0,20
2019	1,56	0,36
2020	1,20	0,21
2021	1,54	0,37

Sumber/Source: BPS, Survei Sosial Ekonomi Nasional Maret/BPS-Statistics Indonesia, March National Socioeconomic Survey

# 05.

## PERTANIAN, PERHUTANAN, PETERNAKAN DAN PERIKANAN AGRICULTURE, FORESTRY, LIVESTOCK AND FISHERY

### LUAS PANEN PADI

**54.384** hektare

Terdiri atas sawah dan ladang.

### PRODUKSI PADI

**380** ribu ton

Turun 10 ribu ton dari tahun 2020.



### PRODUKSI BUAH

**12,05**  
ribu ton

Meliputi buah mangga, pisang, jeruk, dan lain-lain.

### PRODUKSI SAYURAN

**112,9**  
ribu ton

Meliputi wortel, kubis, bawang daun, dll.

### PRODUKSI TANAMAN HIAS

**97.796**  
tangkai

Meliputi mawar, krisyan, euphorbia, dll.

### 3 POPULASI TERNAK TERBESAR DI KABUPATEN MAGETAN

#### Sapi Potong



**118.251** ekor

#### Kambing



**44.272** ekor

#### Domba



**36.689** ekor

Sumber : Dinas Pertanian Tanaman Pangan Hortikultura, Perkebunan dan Ketahanan Pangan Kab. Magetan





**PENJELASAN TEKNIS**

1. Tanaman sayuran semusim adalah tanaman sumber vitamin, garam mineral dan lain-lain yang dikonsumsi dari bagian tanaman yang berupa daun, bunga, buah, dan umbinya, yang berumur kurang dari satu tahun.
2. Tanaman buah-buahan semusim adalah tanaman sumber vitamin, garam mineral, dan lain-lain yang dikonsumsi dari bagian tanaman yang berupa buah, berumur kurang dari satu tahun, tidak berbentuk pohon/rumpun tetapi menjalar dan berbatang lunak.
3. Tanaman buah-buahan tahunan adalah tanaman sumber vitamin, garam mineral, dan lain-lain yang dikonsumsi dari bagian tanaman yang berupa buah dan merupakan tanaman tahunan.
4. Tanaman sayuran tahunan adalah tanaman sumber vitamin, garam mineral, dan lain-lain yang dikonsumsi dari bagian tanaman yang berupa daun dan atau buah yang berumur lebih dari satu tahun.
5. Tanaman biofarmaka adalah tanaman yang bermanfaat untuk obat-obatan, kosmetik, dan kesehatan yang dikonsumsi atau digunakan dari bagian-bagian tanaman seperti daun, batang,

**TECHNICAL NOTES**

1. *Seasonal vegetable plants are plants which are the sources of vitamin, mineral salt, etc, consumed from the part of the plant in the form of leaf, flower, fruit, and root with the age of less than one year.*
2. *Seasonal fruit plants are plants which are the sources of vitamin, mineral salt, etc, consumed from the part of the plant in the form of fruits. These plants are creeps with the age of less than one year.*
3. *Annual fruit plants are plants which are the sources of vitamin, contained mineral salt, etc, consumed from the part of plant in the form of fruit and more than one year of age.*
4. *Annual vegetable plants are plants which are the sources of vitamin, contained mineral salt, etc, consumed from the part of the plant in the form of vegetable and more than one year of age.*
5. *Medicinal plants are plants which are useful for medicine. It is consumed from part of the plant such as leaf, flower, fruit, tuber, and root.*

buah, umbi (rimpang) ataupun akar.

- |                                                                                                                                                                                                                                                             |                                                                                                                                                                                                                                                                                 |
|-------------------------------------------------------------------------------------------------------------------------------------------------------------------------------------------------------------------------------------------------------------|---------------------------------------------------------------------------------------------------------------------------------------------------------------------------------------------------------------------------------------------------------------------------------|
| <p>6. Tanaman hias adalah tanaman yang mempunyai nilai keindahan baik bentuk, warna daun, tajuk maupun bunganya, sering digunakan untuk penghias pekarangan dan lain sebagainya.</p>                                                                        | <p>6. <i>Ornamental plants are plants which have a beauty value, either in shape, colour of leaf or crown of flower, and they are often used as a yard decorator.</i></p>                                                                                                       |
| <p>7. Luas panen tanaman hortikultura adalah luas tanaman sayuran, buah-buahan, biofarmaka, dan tanaman hias yang diambil hasilnya/dipanen pada periode pelaporan.</p>                                                                                      | <p>7. <i>Harvested area of horticulture is area which vegetable, fruit, medicinal and ornamental plant of crop harvested during the period of report.</i></p>                                                                                                                   |
| <p>8. Luas panen untuk tanaman sayuran adalah luas tanaman yang dipanen sekaligus/habis/dibongkar dan luas tanaman yang dipanen berkali-kali (lebih dari satu kali)/belum habis.</p>                                                                        | <p>8. <i>Harvested area of vegetables is area of entirely plant harvested/ demolished and plant harvested several times/undemolished.</i></p>                                                                                                                                   |
| <p>9. Tanaman yang dipanen sekaligus/habis/dibongkar adalah tanaman yang sehabis panen langsung dibongkar/dicabut, terdiri dari bawang merah, bawang putih, bawang daun, kentang, kol/kubis, kembang kol, petsai/sawi, wortel, lobak, dan kacang merah.</p> | <p>9. <i>Entirely plants harvested/ demolished are plants usually harvested once and demolished to be substituted by other plants, consisting of: shallots, garlic, leeks, potato, cabbage, cauli flower, mustard green, carrots, chinese radish, and red kidney beans.</i></p> |
| <p>10. Tanaman yang dipanen berkali-kali (lebih dari satu kali)/belum habis adalah tanaman yang pemanenannya lebih dari satu kali dan biasanya dibongkar apabila panen terakhir sudah tidak memadai lagi, terdiri dari: kacang</p>                          | <p>10. <i>Plants harvested several times/ undemolished are plants usually harvested more than once and demolished in the case that the last harvest was economically not profitable. They consist of : yard long beans, chili, small chili,</i></p>                             |

panjang, cabe besar, cabe rawit, jamur, tomat, terung, buncis, ketimun, labu siam, kangkung, bayam, melon, semangka, dan blewah.

*mushroom, tomatoes, egg plant, frech beans, cucumber, pumpkin/ chajota, swamp cabbage, spinach, melon, watermelon, and blewah.*

11. Produksi hortikultura adalah hasil menurut bentuk produk dari setiap tanaman sayuran, buah-buahan, biofarmaka, dan tanaman hias yang diambil berdasarkan luas yang dipanen/ tanaman yang menghasilkan pada bulan/triwulan laporan.
  12. Penghitungan luas tanaman perkebunan besar adalah pada keadaan akhir tahun dan tidak termasuk yang luasnya kurang dari 5 hektar.
  13. Bentuk produksi perkebunan adalah; karet kering (karet), daun kering (teh dan tembakau), biji kering (kopi dan coklat), kulit kering (kayu manis dan kina), serat kering (rami), bunga kering (cengkeh), *refined sugar* (tebu dari perkebunan besar), gula mangkok (tebu dari perkebunan rakyat), *ekivalen kopra* (kopra), biji dan bunga (pala) serta minyak daun (sereh).
  14. Lahan sawah adalah lahan pertanian yang berpetak-petak dan dibatasi oleh pematang (galangan), saluran untuk menahan/ menyalurkan air, yang biasanya ditanami padi sawah
11. *Data on estates are collected by the BPS every month on complete basis through a mailing system. Data on coconut, clove, and kapok, as well as on smallholder plantation, are acquired from the Directorate General of Estates.*
  12. *Planted areas of estates refer to condition at the end of the year, and exclude areas less than 5 hectares.*
  13. *Production of estates crops are follows: dry rubber (rubber); dry leaves (tea and tobacco); dry beans (cofee and cocoa); dry bark (cassiavera and cinchona); dry fibre (rosella); dry flowers/buds (cloves); refined sugar (sugar cane from estate); cup sugar (sugar cane from smallholders); copra (copra); seeds and buds (nutmeg); and leaf oil (citronella).*
  14. *Wetland is agricultural land that separated by small dykes to resist water, where the main crop is usually wetland paddy without considering where it is got from or the status of the land. It includes the land*

tanpa memandang dari mana diperoleh atau status lahan tersebut. Lahan yang dimaksud termasuk lahan yang terdaftar di Pajak Bumi Bangunan, luran Pembangunan Daerah, lahan bengkok, lahan serobotan, lahan rawa yang ditanami padi dan lahan bekas tanaman tahunan yang telah dijadikan sawah, baik yang ditanami padi, palawija atau tanaman semusim lainnya..

*that is registered at land income tax office, regional development contribution, 'bengkok' land, illegal ownership, swamps for rice cultivation, and annual crop land mark that has been used as rice field, which are both planted with paddy, secondary crops or the other seasonal crops..*

15. Data pokok tanaman pangan yang dikumpulkan adalah luas panen dan produktivitas (hasil per hektar). Produksi tanaman pangan merupakan hasil perkalian antara luas panen dengan produktivitas. Pengumpulan data luas panen dilakukan setiap bulan dengan pendekatan area kecamatan di seluruh wilayah Indonesia. Pengumpulan data produktivitas dilakukan melalui pengukuran langsung pada plot ubinan berukuran 2½ m x 2½ m. Pengumpulan data produktivitas dilakukan setiap subround (empat bulanan) pada waktu panen petani.
15. *The main food crops data collected consists of harvested area and productivity (yield per hectare). Food crops production is generated by harvested area multiplied by productivity. The harvested area data is collected every month using sub district area approach in all sub district in Indonesia. The productivity data collection is conducted by a direct measurement in 2½m x 2½m crop cutting plot. The productivity measurement is conducted in every subround (four monthly) at the time when farmers are harvesting their crops.*
16. Ladang/Huma adalah lahan pertanian bukan sawah (lahan kering) yang biasanya ditanami tanaman semusim dan penggunaannya hanya semusim atau dua musim, kemudian akan ditinggalkan bila sudah tidak subur lagi (berpindah-pindah).
16. *Unirrigated agricultural field/ Shifting cultivation land is dryland (unirrigated land) that usually is cultivated for seasonal crops and utilized only for one or two seasons, then it will be left when it is not fertile (shifting). Maybe, this land will be used again in a few years if it*

Kemungkinan lahan ini beberapa tahun kemudian akan dikerjakan kembali jika sudah subur.

*has been fertile.*

17. Data produksi padi dan palawija yang disajikan adalah dalam kualitas: gabah kering giling (padi), pipilan kering (jagung), biji kering (kedelai dan kacang tanah), dan umbi basah (ubi kayu dan ubi jalar).
  18. Penetapan lahan kritis mengacu pada lahan yang telah sangat rusak karena kehilangan penutupan vegetasinya, sehingga kehilangan atau berkurang fungsinya sebagai penahan air, pengendali erosi, siklus hara, pengatur iklim mikro, dan retensi karbon. Berdasarkan kondisi vegetasinya, kondisi lahan dapat diklasifikasikan sebagai: sangat kritis, kritis, agak kritis, potensial kritis, dan kondisi normal.
  19. Data populasi ternak bersumber dari Direktorat Jenderal Peternakan dan Kesehatan Hewan Kementerian Pertanian, sedangkan jumlah pemotongan ternak merupakan hasil Survei Laporan Pemotongan Ternak. Pengumpulan data pemotongan ternak dilakukan secara lengkap setiap triwulan di seluruh Rumah Potong Hewan (RPH) dan Tempat Pemotongan Hewan (TPH) yang ada di Indonesia.
17. *Production of paddy and secondary crops data are presented in the form of: dry unhusked rice (paddy), dry loose maize (maize), dry shells crops (soybeans and peanuts), and fresh roots (cassava and sweet potatoes).*
  18. *Critical land refers to a piece of land severely damaged due to lost of its vegetation cover so that its functions as water retention, erosion control, nutrient cycling, micro climate regulator and carbon retention are completely depleted. Based upon its vegetation condition, the land could be classified as : very critical, critical, slight critical, potential critical, and normal condition.*
  19. *Data of domestic livestock population are obtain from the Directorate General of Livestock and Animal Health Service, while data on the number of animals slaughtered are based on the quarterly survey conducted by BPS. This survey is a complete enumeration on all slaughterhouses and abattoirs in Indonesia.*

20. Data statistik perikanan merupakan data sekunder yang bersumber dari Direktorat Jenderal Perikanan Tangkap dan Direktorat Jenderal Budidaya. Statistik perikanan dibedakan atas data Perikanan Tangkap dan Perikanan Budidaya. Perikanan Tangkap diklasifikasikan atas penangkapan ikan di laut dan penangkapan ikan di perairan umum. Perikanan Budidaya diklasifikasikan atas jenis budidaya yaitu budidaya laut, tambak, kolam, karamba, jaring apung, dan sawah.
20. *Fishery Statistics are secondary data obtained from the Directorate General of Capture Fisheries and Directorate General of Aquaculture. Fishery statistics are categorized into capture fisheries and aquaculture. Capture fisheries are further classified into marine capture fisheries and inland open water capture fisheries. Aquaculture are further classified into several types of culture: marine culture, brackish water pond, fresh water pond, cage, floating net, and fish breeding in paddy fields.*
21. Rumah Tangga Perikanan Tangkap adalah rumah tangga yang melakukan kegiatan penangkapan ikan/binatang air lainnya/tanaman air dengan tujuan sebagian/seluruh hasilnya untuk dijual.
21. *A capture fishery household is a household conducting activities in catching fishes/other aquatic animals/aquatic plants, for which the products are wholly or partly to be sold.*
22. Rumah Tangga Perikanan Budidaya adalah rumah tangga yang melakukan kegiatan budidaya ikan/binatang air lainnya/tanaman air dengan tujuan sebagian/seluruh hasilnya untuk dijual.
22. *An aquaculture fishery household is a household conducting activities in culturing fishes/other aquatic animals/aquatic plants, for which the products are wholly or partly to be sold. different types of parameters.*
23. Data Statistik Kehutanan sebagian besar merupakan data sekunder yang bersumber dari Kementerian Kehutanan.
23. *Most of forestry statistics are secondary data obtained from the Ministry of Forestry.*

24. Kawasan hutan adalah wilayah tertentu yang berupa hutan, yang ditunjuk dan atau ditetapkan oleh pemerintah untuk dipertahankan keberadaannya sebagai hutan tetap. Hal ini untuk menjamin kepastian hukum mengenai status kawasan hutan, letak batas dan luas suatu wilayah tertentu yang sudah ditunjuk menjadi kawasan hutan tetap.
24. *Forest Area is a specific territory of forest ecosystem determined and or decided by the government as a permanent forest. Such decision is important to maintain the size of forest area and to ensure its legitimation and boundary demarcation of permanent forest.*
25. Kawasan hutan Indonesia ditetapkan oleh Menteri Kehutanan dalam bentuk Surat Keputusan Menteri Kehutanan tentang Penunjukan Kawasan Hutan dan Perairan Provinsi. Penunjukan Kawasan Hutan ini disusun berdasarkan hasil pemaduserasian antara Rencana Tata Ruang Wilayah Provinsi (RTRWP) dengan Tata Guna Hutan Kesepakatan (TGHK).
25. *Indonesian forest area is determined by the Minister of Forestry in the format of Ministerial Decree on the Designation of Provincial Forest Area and Inland Water, Coastal and Marine Ecosystem. The designation of Forest Area is formulated based on integrated and harmonized of Provincial Spatial Planning (RTRWP) and Forest Land Use by Concensus (TGHK).*
26. Penunjukan kawasan hutan mencakup pula kawasan perairan yang menjadi bagian dari Kawasan Suaka Alam (KSA) dan Kawasan Pelestarian Alam (KPA).
26. *The designation of forest area in some cases also cover inland water, coastal and marine ecosystem that may become part of Sanctuary Reserve Area (KSA) and Nature Conservation Area (KPA).*
27. Kawasan Suaka Alam (KSA) adalah kawasan dengan ciri khas tertentu, baik di darat maupun di perairan yang mempunyai fungsi pokok sebagai kawasan pengawetan keanekaragaman tumbuhan dan satwa serta ekosistemnya, yang juga berfungsi sebagai wilayah
27. *A Sanctuary Reserve Area is a specific terrestrial or aquatic area having specific criteria for preserving biodiversity plant and animal as well as ecosystem, which also serve as life support system.*



sistem penyangga kehidupan.

- |                                                                                                                                                                                                                                                                                                                          |                                                                                                                                                                                                                                                                                           |
|--------------------------------------------------------------------------------------------------------------------------------------------------------------------------------------------------------------------------------------------------------------------------------------------------------------------------|-------------------------------------------------------------------------------------------------------------------------------------------------------------------------------------------------------------------------------------------------------------------------------------------|
| <p>28. Kawasan Pelestarian Alam (KPA) adalah kawasan dengan ciri khas tertentu, baik di darat maupun di perairan yang mempunyai fungsi pokok perlindungan sistem penyangga kehidupan, pengawetan keanekaragaman jenis tumbuhan dan satwa, serta pemanfaatan secara lestari sumber daya alam hayati dan ekosistemnya.</p> | <p>28. <i>A Nature Conservation area is a specific terrestrial or aquatic area whose main function is to serve life support system and preserve diversity of plant and animal species, as well as to provide a sustainable utilization of living resources and their ecosystems..</i></p> |
| <p>29. Berdasarkan Undang-Undang No. 41 Tahun 1999 tentang Kehutanan, kawasan hutan dibagi ke dalam kelompok Hutan Konservasi, Hutan Lindung, dan Hutan Produksi.</p>                                                                                                                                                    | <p>29. <i>In accordance to the Act on Forestry No. 41/1999, forest area is categorized as Conservation Forest, Protection Forest and Production Forest.</i></p>                                                                                                                           |
| <p>30. Hutan Konservasi adalah kawasan hutan dengan ciri khas tertentu, yang mempunyai fungsi pokok pengawetan keanekaragaman tumbuhan dan satwa serta ekosistemnya.</p>                                                                                                                                                 | <p>30. <i>Conservation Forest is a forest area having specific characteristic established for the purposes of conservation of animal and plant species as well as their ecosystem.</i></p>                                                                                                |
| <p>31. Hutan Lindung adalah kawasan hutan yang mempunyai fungsi pokok sebagai perlindungan sistem penyangga kehidupan untuk mengatur tata air, mencegah banjir, mengendalikan erosi, mencegah intrusi air laut, dan memelihara kesuburan tanah.</p>                                                                      | <p>31. <i>Protection Forest is a forest area designated to serve life support system, maintain hydrological system, prevent of flood, erosion control, seawater intrusion, and maintain soil fertility.</i></p>                                                                           |

32. Hutan Produksi adalah kawasan hutan yang mempunyai fungsi pokok memproduksi hasil hutan. Hutan produksi terdiri dari Hutan Produksi Tetap (HP), Hutan Produksi Terbatas (HPT), dan Hutan Produksi yang dapat dikonversi.
32. *Production Forest is a forest area designated mainly to promote sustainable forest production. Production forest is classified as permanent production forest, limited production forest, and convertible production forest.*
33. Hutan Konservasi terdiri dari:
- Kawasan suaka alam berupa Cagar Alam (CA) dan Suaka Margasatwa (SM);
  - Kawasan pelestarian alam berupa Taman Nasional (TN), Taman Hutan Raya (THR), dan Taman Wisata Alam (TWA);
  - Taman Buru (TB)  
Taman Buru adalah kawasan hutan yang ditetapkan sebagai tempat wisata berburu.
33. *Conservation Forest is divided into:*
- *Sanctuary Reserve area consists of Strict Nature Reserve and Wildlife Sanctuary.*
  - *Nature conservation area consists of National Park (TN), Grand Forest Park (THR), and Nature Recreation Park (TWA);*
  - *Game Hunting Park (TB)  
Game Hunting Park is forest area devoted for game hunting recreation.*
34. Pemanfaatan hasil hutan kayu adalah segala bentuk usaha yang memanfaatkan dan mengolah hasil hutan kayu dengan tidak merusak lingkungan dan tidak mengurangi fungsi pokok hutan. Kegiatan ini hanya dapat dilaksanakan pada areal hutan yang memiliki potensi untuk dilakukan kegiatan pemanfaatan hasil hutan kayu dan dapat dilaksanakan setelah diperoleh izin usaha.
34. *Commercial utilization of timber as forest product is activities to utilize timber without destructing the environment and undermining the main functions of the forest area. Those activities could only be executed in forest area with high commercial timber value with license.*
35. Izin Usaha Pemanfaatan Hasil Hutan Kayu (IUPHHK) pada hutan alam adalah izin untuk memanfaatkan hutan produksi
35. *The license to commercially utilize timber in natural forest is license to utilize production forest for which the activities consist of*

yang kegiatannya terdiri dari pemanenan atau penebangan, penanaman, pemeliharaan, pengamanan, pengolahan, dan pemasaran hasil hutan kayu. IUPHHK dapat diberikan kepada perorangan, koperasi, badan usaha swasta, dan BUMN/BUMD.

*harvesting or felling, planting, tending, protecting, processing, and marketing. The license could be granted to individuals, cooperatives, private companies, state-owned enterprises/local government-owned enterprises.*

36. Produksi hasil hutan utama yang dihasilkan dari hutan adalah kayu bulat. Produksi kayu bulat ini dihasilkan dari hutan alam melalui kegiatan perusahaan Hak Pengusahaan Hutan (HPH/IUPHHK), kegiatan ijin pemanfaatan kayu (IPK) dalam rangka pembukaan wilayah hutan, pembangunan Hutan Tanaman Industri (HTI), serta kegiatan hutan rakyat.

36. *The main product of commercial forest operation is log. The log is harvested from various sources such as natural forest granted to concessionaires (IUPHHK/HPH), land clearing activities (IPK), industrial forest plantation (HTI) and community forest.*

37. Kayu Gergajian merupakan kayu hasil konversi kayu bulat dengan menggunakan mesin gergaji, mempunyai bentuk yang teratur dengan sisi-sisi sejajar dan sudut-sudutnya siku dengan ketebalan tidak lebih dari 6 cm dan kadar air tidak lebih dari 18 persen. Kayu gergajian yang diolah langsung dari kayu bulat, wajib didukung dengan dokumen yang sah.

37. *Sawn Timber Constitutes a sawmill product derived from logs as raw material. The product is characterized with regular forms having parallel sides at right angle to each other, thickness not more than 6 cm and moisture content not to exceed 18 percent. Sawn timber produced directly from logs must be certified by a legal document.*

38. Kayu Lapis adalah panel kayu yang tersusun dari lapisan veneer dibagian luarnya, sedangkan dibagian intinya (core) bisa berupa veneer atau material lain, diikat dengan lem kemudian di-

38. *Plywood is wood panel consisting of layers pressed together in between veneers; the core may be veneer or some other material, bound together with glue and pressed tightly together to make*

*press* (ditekan) sedemikian rupa sehingga menjadi panel yang kuat. Termasuk dalam artian ini adalah kayu lapis yang dilapisi lagi dengan material lain.

*a strong panel. Included to this definition is plywood covered with other materials.*

<https://magetankab.bps.go.id>



**ULASAN**

Luas wilayah Magetan 68.885 ha, terbagi atas 28.269 ha tanah sawah dan 40.616 ha tanah kering. Pertanian merupakan sektor yang paling dominan di Kabupaten Magetan, karena sebagian besar penduduk Magetan hidup dari bercocok tanam. Komoditas tanaman bahan makanan, utamanya padi masih merupakan produk yang besar peranannya bagi masyarakat Magetan.

**A. Hortikultura**

Tiga jenis buah-buahan yang banyak dihasilkan adalah mangga (474.235 kw), jeruk (185.234 kw), dan pisang (81.241 kw). Sementara sayur-sayuran yang banyak diproduksi adalah wortel (219.761 kw), kubis (176.403 kw), dan daun bawang (114.655 kw).

**B. Peternakan**

Pada ternak besar, populasi ternak sapi di Kabupaten Magetan tahun 2021 mencapai 118.200 ekor terdiri dari 117.469 ekor sapi potong dan 731 ekor sapi perah. Kambing 44.434 ekor, domba 36.516 ekor, babi 15.065 ekor, kuda 288 ekor, dan kerbau 81 ekor.

**DESCRIPTION**

*The total area of 68.885 hectare Magetan, consisting of 28.269 hectare of paddy land and dryland 40.616 hectare. Agriculture is the dominant sector In Magetan, because most of the population lives in agricultural sector. Food crops, especially rice is the largest agricultural commodity in Magetan Regency.*

**A. Horticulture**

*Three kinds of fruits most produced are mango (474.235 quintal), orange (185.234 quintal), and banana (81.241 quintal). While the most produced vegetables are carrot (219.761 quintal), cabbage (176.403 quintal), and wlech onion (114.655 quintal).*

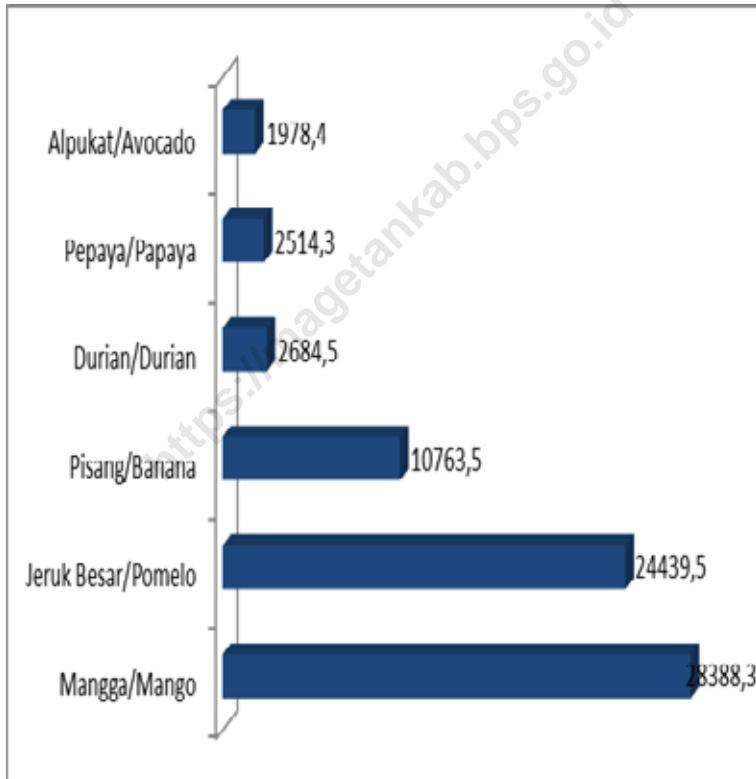
**B. Live Stock**

*In large livestock, cow population in Magetan Regency at 2021 reaches 118.200 consists of 117.469 beef cattle and 731 dairy cattle. Goats reach 44.434; sheeps 36.516; pig 15.065; horse 288; and buffalo 81.*



**Gambar** 5.1  
**Figures**

**Produksi Buah-buahan Terbanyak di Kabupaten  
Magetan (Ton), 2021**  
*The Highest Production of Fruit in Magetan Regency  
(quintal), 2021*

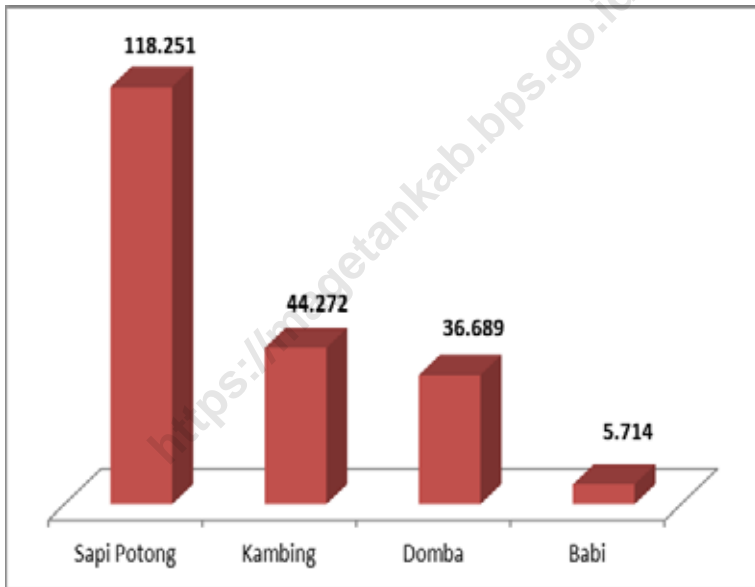


Sumber/Source : BPS, Statistik Pertanian Hortikultura SPH-SBS/BPS-Statistics Indonesia, Agricultural Statistic for Horticulture SPH-SBS



**Gambar** 5.2  
**Figures**

**Produksi Daging Ternak Menurut Jenis Ternak di Kabupaten Magetan (kg), 2021**  
*Meat Production by Kind of Livestock in Magetan Regency (kg), 2021*



Sumber/Source : Dinas Peternakan dan Perikanan Kabupaten Magetan/Livestock and Fishery of Magetan Regency

## 5.1 HORTIKULTURA HORTICULTURE

**Tabel** 5.1.1 **Luas Panen Tanaman Sayuran Menurut Kecamatan dan Jenis Tanaman di Kabupaten Magetan (ha), 2020 dan 2021**  
*Harvested Area of Vegetables by Subdistrict and Kind of Plant in Magetan Regency (ha), 2020 and 2021*

Kecamatan Subdistrict	Bawang Merah/Shallot		Cabai Rawit/Chili	
	2020	2021	2020	2021
(1)	(2)	(3)	(4)	(5)
Poncol	-	-	11	10
Parang	-	-	44	46
Lembeyan	6	6	1	1
Takeran	-	-	-	-
Nguntoronadi	-	-	1	-
Kawedanan	-	-	-	-
Magetan	51	43	7	3
Ngariboyo	-	-	-	-
Plaosan	247	579	74	18
Sidorejo	22	42	30	89
Panekan	103	79	-	-
Sukomoro	-	-	-	-
Bendo	-	-	-	-
Maospati	-	-	-	-
Karangrejo	1	4	2	2
Karas	-	-	-	1
Barat	-	2	2	-
Kartoharjo	4	2	4	-
<b>Kabupaten Magetan</b>	<b>434</b>	<b>757</b>	<b>176</b>	<b>170</b>

Lanjutan Tabel/Continued Table 5.1.1

Kecamatan Subdistrict	Kentang/Potato		Kubis/Cabbage	
	2020	2021	2020	2021
(1)	(6)	(7)	(8)	(9)
Poncol	-	-	-	-
Parang	-	-	-	-
Lembeyan	-	-	-	-
Takeran	-	-	-	-
Nguntoronadi	-	-	-	-
Kawedanan	-	-	-	-
Magetan	-	-	-	-
Ngariboyo	-	-	-	-
Plaosan	335	558	677	453
Sidorejo	3	-	100	117
Panekan	-	-	-	-
Sukomoro	-	-	-	-
Bendo	-	-	-	-
Maospati	-	-	-	-
Karangrejo	-	-	-	-
Karas	-	-	-	-
Barat	-	-	-	-
Kartoharjo	-	-	-	-
<b>Kabupaten Magetan</b>	<b>338</b>	<b>558</b>	<b>777</b>	<b>570</b>

Lanjutan Tabel/Continued Table 5.1.1

Kecamatan Subdistrict	Petsai Chinese Cabbage		Tomat/Tomato		Bawang Putih Garlic	
	2020	2021	2020	2021	2021	2021
(1)	(10)	(11)	(12)	(13)	(14)	(15)
Poncol	220	255	5	8	-	-
Parang	-	-	-	-	-	-
Lembeyan	-	-	-	1	-	-
Takeran	-	-	-	-	-	-
Nguntoronadi	-	-	-	-	-	-
Kawedanan	-	-	-	-	-	-
Magetan	13	7	-	-	-	-
Ngariboyo	-	-	-	-	-	-
Plaosan	346	332	204	320	86	230
Sidorejo	105	104	50	74	-	-
Panekan	-	-	-	-	-	-
Sukomoro	-	-	-	-	-	-
Bendo	-	-	-	-	-	-
Maospati	-	-	-	-	-	-
Karangrejo	-	-	-	-	-	-
Karas	-	-	-	-	-	-
Barat	-	-	-	-	-	-
Kartoharjo	-	-	-	-	-	-
<b>Kabupaten Magetan</b>	<b>684</b>	<b>698</b>	<b>259</b>	<b>403</b>	<b>86</b>	<b>230</b>

Sumber/Source: BPS, Statistik Pertanian Hortikultura SPH-SBS/BPS-Statistics Indonesia, Agricultural Statistic for Horticulture SPH-SBS

**Tabel** 5.1.2 **Produksi Tanaman Sayuran Menurut Kecamatan dan Jenis Tanaman di Kabupaten Magetan (ton), 2020 dan 2021**  
**Table** 5.1.2 **Production of Vegetables by Subdistrict and Kind of Plant in Magetan Regency (ton), 2020 and 2021**

Kecamatan Subdistrict	Bawang Merah/Shallot		Cabai Rawit/Chili	
	2020	2021	2020	2021
(1)	(2)	(3)	(4)	(5)
Poncol	-	-	32,0	77
Parang	-	-	373,3	450
Lembeyan	33,5	40	5,1	2
Takeran	-	-	-	-
Nguntoronadi	-	-	3,2	-
Kawedanan	-	-	-	-
Magetan	408,0	328	51,4	34
Ngariboyo	-	-	-	-
Plaosan	1 608,7	3 229	163,4	42
Sidorejo	154,0	294	93,0	138
Panekan	685,5	543	-	-
Sukomoro	-	-	-	-
Bendo	-	-	-	-
Maospati	-	-	-	-
Karangrejo	6,7	27	14,5	11
Karas	-	-	-	6
Barat	-	12	4,8	-
Kartoharjo	8,0	8	12,3	-
<b>Kabupaten Magetan</b>	<b>2 904,4</b>	<b>4 482</b>	<b>753,0</b>	<b>759</b>

Lanjutan Tabel/Continued Table 5.1.2

Kecamatan Subdistrict	Kentang/Potato		Kubis/Cabbage	
	2020	2021	2020	2021
(1)	(6)	(7)	(8)	(9)
Poncol	-	-	-	-
Parang	-	-	-	-
Lembeyan	-	-	-	-
Takeran	-	-	-	-
Nguntoronadi	-	-	-	-
Kawedanan	-	-	-	-
Magetan	-	-	-	-
Ngariboyo	-	-	-	-
Plaosan	4 218,1	7 616	14 640,3	11 384
Sidorejo	45,0	-	3 000,0	3 510
Panekan	-	-	-	-
Sukomoro	-	-	-	-
Bendo	-	-	-	-
Maospati	-	-	-	-
Karangrejo	-	-	-	-
Karas	-	-	-	-
Barat	-	-	-	-
Kartoharjo	-	-	-	-
<b>Kabupaten Magetan</b>	<b>4 263,1</b>	<b>7 616</b>	<b>17 640,3</b>	<b>14 894</b>

Lanjutan Tabel/Continued Table 5.1.2

Kecamatan Subdistrict	Petsai Chinese Cabbage		Tomat/Tomato		Bawang Putih Garlic	
	2020	2021	2020	2021	2020	2021
(1)	(10)	(11)	(12)	(13)	(14)	(15)
Poncol	2 220,0	2 550	97,3	102	-	-
Parang	-	-	-	-	-	-
Lembayan	-	-	-	5	-	-
Takeran	-	-	-	-	-	-
Nguntoronadi	-	-	-	-	-	-
Kawedanan	-	-	-	-	-	-
Magetan	38,2	10	-	-	-	-
Ngariboyo	-	-	-	-	-	-
Plaosan	4 426,7	3 888	2 572,8	5 039	455,5	1 115
Sidorejo	1 625,0	1 628	580,0	889	-	-
Panekan	-	-	-	-	-	-
Sukomoro	-	-	-	-	-	-
Bendo	-	-	-	-	-	-
Maospati	-	-	-	-	-	-
Karangrejo	-	-	-	-	-	-
Karas	-	-	-	-	-	-
Barat	-	-	-	-	-	-
Kartoharjo	-	-	-	-	-	-
<b>Kabupaten Magetan</b>	<b>8 309,9</b>	<b>8 076</b>	<b>3 250,1</b>	<b>6 034</b>	<b>455,5</b>	<b>1 115</b>

Sumber/Source: BPS, Statistik Pertanian Hortikultura SPH-SBS/BPS-Statistics Indonesia, Agricultural Statistic for Horticulture SPH-SBS

**Tabel**  
**Table** 5.1.3**Luas Panen Tanaman Sayuran dan Buah-buahan Semusim Menurut Jenis Tanaman di Kabupaten Magetan (ha), 2018 – 2021****Harvested Area of Seasonal Vegetables and Fruits by Kind of Plant in Magetan Regency (ha), 2018 – 2021**

Jenis Tanaman Kind of Plants	2018	2019	2020	2021
(1)	(2)	(3)	(4)	(5)
Bawang Daun/ <i>Spring Onion</i>	1 192	1 521	1 515	1 352
Bawang Merah/ <i>Onion</i>	313	299	434	757
Bawang Putih/ <i>Garlic</i>	23	37	86	230
Bayam/ <i>Spinach</i>	36	22	33	95
Buncis/ <i>Bean</i>	259	170	208	334
Cabai Besar/ <i>Big Chilli</i>	236	495	551	856
Cabai Rawit/ <i>Chilli</i>	177	122	176	170
Jamur/ <i>Mushroom*</i>	1 370	970	886	704
Kacang Panjang/ <i>Long Beans</i>	160	140	149	153
Kangkung/ <i>Kale</i>	52	50	64	103
Kembang Kol/ <i>Cauli Flower</i>	331	392	511	536
Kentang/ <i>Potato</i>	342	417	338	558
Ketimun/ <i>Cucumber</i>	206	150	188	204
Kubis/ <i>Cabbage</i>	772	638	777	570
Labu Siam/ <i>Chayote</i>	94	75	61	89
Melon/ <i>Melon</i>	44	69	73	82
Petsai/ <i>Sawi/Chinese Cabbage</i>	595	635	684	698
Semangka/ <i>Watermelon</i>	-	0	1	3
Stroberi/ <i>Strawberry</i>	24	17	10	11
Terung/ <i>Egg Plant</i>	179	157	174	245
Tomat/ <i>Tomato</i>	247	252	259	403
Wortel/ <i>Carrot</i>	1 032	1 205	987	1 341

Catatan/Note: \* Luasan dalam m<sup>2</sup>/Area in m<sup>2</sup>

Sumber/Source: BPS, Statistik Pertanian Hortikultura SPH-SBS/BPS-Statistics Indonesia, Agricultural Statistic for Horticulture SPH-SBS



**Tabel** 5.1.4 **Produksi Tanaman Sayuran dan Buah-buahan Semusim Menurut Jenis Tanaman di Kabupaten Magetan (ton), 2018 – 2021**  
**Table** 5.1.4 **Production of Seasonal Vegetables and Fruits by Kind of Plant in Magetan Regency (ha), 2018 – 2021**

Jenis Tanaman Kind of Plants	2018	2019	2020	2021
(1)	(2)	(3)	(4)	(5)
Bawang Daun/Spring Onion	9 693,20	12 256,00	11 465,50	10 100
Bawang Merah/Onion	2 109,40	2 100,80	2 904,40	4 482
Bawang Putih/Garlic	115,00	185,00	455,50	1 115
Bayam/Spinach	50,20	48,60	77,60	230
Buncis/Bean	3 508,60	2 720,10	2 111,90	4 736
Cabai Besar/Big Chilli	773,50	3 576,70	2 896,20	5 971
Cabai Rawit/Chilli	663,60	436,30	753,00	759
Jamur/Mushroom*	63,10	110,55	1 452,40	277
Kacang Panjang/Long Beans	527,60	328,70	561,10	540
Kangkung/Kale	296,40	252,70	343,10	698
Kembang Kol/Cauli Flower	2 431,60	3 094,70	3 292,10	4 100
Kentang/Potato	4 970,00	5 740,00	4 263,10	7 616
Ketimun/Cucumber	3 851,70	2 871,20	2 775,80	3 783
Kubis/Cabbage	21 721,10	18 503,40	17 640,30	14 894
Labu Siam/Chayote	4 227,20	2 849,00	2 341,70	4 203
Melon/Melon	638,70	869,30	891,00	1 065
Petsai/Sawi/Chinese Cabbage	7 283,10	8 360,90	8 309,90	8 076
Semangka/Watermelon	-	-	3,50	15
Stroberi/Strawberry	10,80	14,10	11,60	12
Terung/Egg Plant	2 434,10	1 990,00	2 102,20	2 926
Tomat/Tomato	2 989,90	2 730,80	3 250,10	6 034
Wortel/Carrot	22 958,50	29 835,00	21 976,10	31 273

Catatan/Note: \* Produksi dalam kuintal/production in quintal

Sumber/Source: BPS, Statistik Pertanian Hortikultura SPH-SBS/BPS-Statistics Indonesia, Agricultural Statistic for Horticulture SPH-SBS

**Tabel**  
**Table** 5.1.5**Luas Panen Tanaman Biofarmaka Menurut Kecamatan dan Jenis Tanaman di Kabupaten Magetan (m<sup>2</sup>), 2020 dan 2021**  
*Harvested Area of Medicinal Plants by Subdistrict and Kind of Plant in Magetan Regency (m<sup>2</sup>), 2020 and 2021*

Kecamatan Subdistrict	Jahe/Ginger		Laos/Lengkuas/Galangal	
	2020	2021	2020	2021
(1)	(2)	(3)	(4)	(5)
Poncol	190 000	180 000	-	-
Parang	1 830 000	958 000	69 000	71 350
Lembeyan	316	324	670	676
Takeran	-	-	-	-
Nguntoronadi	920	625	560	320
Kawedanan	43	987	31	16
Magetan	-	110	-	-
Ngariboyo	-	100	140	100
Plaosan	210	27	205	53
Sidorejo	1 382	598	1 000	745
Panekan	112	10 721	219	4 624
Sukomoro	-	-	-	-
Bendo	967	2 383	679	1 107
Maospati	-	-	-	-
Karangrejo	-	-	-	-
Karas	-	-	-	-
Barat	-	6	-	5
Kartoharjo	-	-	-	-
<b>Kabupaten Magetan</b>	<b>2 023 950</b>	<b>1 153 881</b>	<b>72 504</b>	<b>78 996</b>

Lanjutan Tabel/Continued Table 5.1.5

Kecamatan Subdistrict	Kencur/East Indian Galangal		Kunyit/Turmeric	
	2020	2021	2020	2021
(1)	(6)	(7)	(8)	(9)
Poncol	-	-	-	-
Parang	15 000	14 800	970 000	559 000
Lembayan	28	32	416	424
Takeran	-	-	-	-
Nguntoronadi	244	250	236	225
Kawedanan	28	32	239	336
Magetan	-	70	-	120
Ngariboyo	-	-	120	1 000
Plaosan	129	13	121	19
Sidorejo	474	251	936	568
Panekan	65	9 638	361	12 488
Sukomoro	-	-	-	-
Bendo	672	1 565	596	1 489
Maospati	-	-	-	-
Karangrejo	-	-	-	-
Karas	-	-	-	-
Barat	-	5	-	7
Kartoharjo	-	-	-	-
<b>Kabupaten Magetan</b>	<b>16 640</b>	<b>26 656</b>	<b>973 025</b>	<b>575 676</b>

Sumber/Source: BPS, Statistik Pertanian Hortikultura SPH-TBF/BPS-Statistics Indonesia, Agricultural Statistic for Horticulture SPH-TBF

**Tabel**  
**Table** 5.1.6**Produksi Tanaman Biofarmaka Menurut Kecamatan dan Jenis Tanaman di Kabupaten Magetan (kg), 2020 and 2021***Production of Medicinal Plants by Subdistrict and Kind of Plant in Magetan Regency (kg), 2020 and 2021*

Kecamatan Subdistrict	Jahe/Ginger		Laos/Lengkuas/Galangal	
	2020	2021	2020	2021
(1)	(2)	(3)	(4)	(5)
Poncol	355 000	360 000	-	-
Parang	3 202 500	1 439 000	138 000	99 230
Lembeyan	190	777	622	1 081
Takeran	-	-	-	-
Nguntoronadi	1 046	918	880	192
Kawedanan	69	1 579	79	51
Magetan	-	289	-	-
Ngariboyo	-	175	175	90
Plaosan	310	78	258	159
Sidorejo	2 894	4 406	1 389	3 610
Panekan	175	9 995	250	4 624
Sukomoro	-	-	-	-
Bendo	1 062	4 289	793	2 214
Maospati	-	-	-	-
Karangrejo	-	-	-	-
Karas	-	-	-	-
Barat	-	8	-	4
Kartoharjo	-	-	-	-
<b>Kabupaten Magetan</b>	<b>3 563 246</b>	<b>1 821 514</b>	<b>142 446</b>	<b>111 255</b>

Lanjutan Tabel/*Continued Table 5.1.6*

Kecamatan Subdistrict	Kencur/ <i>East Indian Galangal</i>		Kunyit/ <i>Turmeric</i>	
	2020	2021	2020	2021
(1)	(6)	(7)	(8)	(9)
Poncol	-	-	-	-
Parang	18 000	10 410	2 037 000	946 500
Lembeyan	24	35	374	720
Takeran	-	-	-	-
Nguntoronadi	300	263	363	335
Kawedanan	32	37	169	1 485
Magetan	-	129	-	187
Ngariboyo	-	-	150	900
Plaosan	127	14	156	75
Sidorejo	1 683	837	3 987	2 325
Panekan	60	8 999	375	13 060
Sukomoro	-	-	-	-
Bendo	766	1 565	662	1 489
Maospati	-	-	-	-
Karangrejo	-	-	-	-
Karas	-	-	-	-
Barat	-	6	-	6
Kartoharjo	-	-	-	-
<b>Kabupaten Magetan</b>	<b>20 992</b>	<b>22 295</b>	<b>2 043 236</b>	<b>967 082</b>

Sumber/*Source*: BPS, Statistik Pertanian Hortikultura SPH-TBF/*BPS-Statistics Indonesia, Agricultural Statistic for Horticulture SPH-TBF*

**Tabel** 5.1.7 **Luas Panen Tanaman Biofarmaka Menurut Jenis Tanaman di Kabupaten Magetan (m<sup>2</sup>), 2018 – 2021**  
**Table** 5.1.7 **Harvested Area of Medicinal Plants by Kind of Plant in Magetan Regency (m<sup>2</sup>), 2018 – 2021**

Jenis Tanaman Kind of Plants	2018	2019	2020	2021
(1)	(2)	(3)	(4)	(5)
Dlingo/Dringo/ Sweet Root/Calamus	-	-	-	-
Jahe/Ginger	-	1 314 279	2 023 950	1 153 881
Kapulaga/Java Cardamon	1 306 876	7 500	750 000	500
Keji Beling/Kecibeling/ Strobilanthes Crispa	-	-	56	-
Kencur/East Indian Galangal	-	13 520	16 640	26 656
Kunyit/Turmeric	7 797	983 908	973 025	575 676
Laos/Lengkuas/Galanga	46 531	61 190	72 504	78 996
Lempuyang/ Zingiber Aromaticum	12 364	25 020	25 322	32 591
Lidah Buaya/Oliviera	1 015	663	469	871
Mahkota Dewa/God's Crown	24	-	-	-
Mengkudu/Pace/ Indian Mulberry	-	225	112	-
Sambiloto/King of Bitter	103	-	-	-
Temuireng/Black Turmeric	-	15 000	20 000	15 800
Temukunci/Chinese Keys	620	7	17	-
Temulawak/Java Turmeric	285	35 025	35 095	83

Sumber/Source: BPS, Statistik Pertanian Hortikultura SPH-TBF/BPS-Statistics Indonesia, Agricultural Statistic for Horticulture SPH-TBF

**Tabel 5.1.8** **Produksi Tanaman Biofarmaka Menurut Jenis Tanaman di Kabupaten Magetan (kg), 2018 – 2021**  
**Table 5.1.8** **Production of Medicinal Plants by Kind of Plant in Magetan Regency (kg), 2018 – 2021**

Jenis Tanaman <i>Kind of Plants</i>	2018	2019	2020	2021
(1)	(2)	(3)	(4)	(5)
Dlingo/Dringo/ <i>Sweet Root/Calamus</i>	-	-	-	-
Jahe/Ginger	2 219 353	2 274 155	3 563 246	1 821 514
Kapulaga/Java Cardamon	-	5 100	600 000	500
Keji Beling/Kecibeling/ <i>Strobilanthes Crispa</i>	-	-	50	-
Kencur/East Indian Galangal	10 881	16 650	20 992	22 295
Kunyit/Turmeric	88 714	2 052 157	2 043 236	967 082
Laos/Lengkuas/Galanga	21 860	122 946	142 446	111 255
Lempuyang/ <i>Zingiber Aromaticum</i>	1 504	30 066	30 295	34 463
Lidah Buaya/Oliviera	35	2 619	357	1 014
Mahkota Dewa/God's Crown	-	-	-	-
Mengkudu/Pace/ <i>Indian Mulberry</i>	1 558	1 238	2 126	-
Sambiloto/King of Bitter	-	-	-	-
Temuireng/Black Turmeric	972	26 250	35 000	26 225
Temukunci/Chinese Keys	404	15	18	-
Temulawak/Java Turmeric	6 721	61 297	61 340	138

Sumber/Source: BPS, Statistik Pertanian Hortikultura SPH-TBF/BPS-Statistics Indonesia, Agricultural Statistic for Horticulture SPH-TBF

**Tabel**  
**Table** 5.1.9**Luas Panen Tanaman Hias Menurut Kecamatan dan Jenis Tanaman di Kabupaten Magetan (m<sup>2</sup>), 2020 and 2021**  
**Harvested Area of Ornamental Plants by Subdistrict and Kind of Plant in Magetan Regency (m<sup>2</sup>), 2020 and 2021**

Kecamatan Subdistrict	Anggrek/ <i>Orchid</i>		Krisan/ <i>Chrysantemum</i>	
	2020	2021	2020	2021
(1)	(2)	(3)	(4)	(5)
Poncol	-	-	-	-
Parang	-	-	-	-
Lembeyan	-	-	-	-
Takeran	-	-	-	-
Nguntoronadi	-	-	-	-
Kawedanan	-	-	-	-
Magetan	-	-	-	-
Ngariboyo	-	-	-	-
Plaosan	-	-	155	167
Sidorejo	-	-	-	-
Panekan	-	-	-	-
Sukomoro	-	-	-	-
Bendo	-	-	-	-
Maospati	-	-	-	-
Karangrejo	-	-	-	-
Karas	-	-	-	-
Barat	3	-	2	-
Kartoharjo	-	-	-	-
<b>Kabupaten Magetan</b>	<b>3</b>	<b>-</b>	<b>157</b>	<b>167</b>



Lanjutan Tabel/Continued Table 5.1.9

Kecamatan Subdistrict	Mawar/Rose		Sedap Malam/Tuberose	
	2020	2021	2020	2021
(1)	(6)	(7)	(8)	(9)
Poncol	-	-	-	-
Parang	-	-	-	-
Lembeyan	-	-	-	-
Takeran	-	-	-	-
Nguntoronadi	-	-	-	-
Kawedanan	-	-	-	-
Magetan	-	-	-	-
Ngariboyo	-	-	-	-
Plaosan	200	124	-	-
Sidorejo	3 410	894	-	-
Panekan	24 437	21 572	-	-
Sukomoro	-	-	-	-
Bendo	-	-	-	-
Maospati	-	-	-	-
Karangrejo	-	-	-	-
Karas	-	-	-	-
Barat	-	-	1	-
Kartoharjo	-	-	-	-
<b>Kabupaten Magetan</b>	<b>28 047</b>	<b>22 590</b>	<b>1</b>	<b>-</b>

Sumber/Source: BPS, Statistik Pertanian Hortikultura SPH-TH/BPS-Statistics Indonesia, Agricultural Statistik for Horticulture SPH-TH

**Tabel**  
**Table** 5.1.10**Produksi Tanaman Hias Menurut Kecamatan dan Jenis Tanaman di Kabupaten Magetan (tangkai), 2020 and 2021**  
*Production of Ornamental Plants by Subdistrict and Kind of Plant in Magetan Regency (stalks), 2020 and 2021*

Kecamatan Subdistrict	Anggrek/ <i>Orchid</i>		Krisan/ <i>Chrysantemum</i>	
	2020	2021	2020	2021
(1)	(2)	(3)	(4)	(5)
Poncol	-	-	-	-
Parang	-	-	-	-
Lembeyan	-	-	-	-
Takeran	-	-	-	-
Nguntoronadi	-	-	-	-
Kawedanan	-	-	-	-
Magetan	-	-	-	-
Ngariboyo	-	-	-	-
Plaosan	-	-	606	630
Sidorejo	-	-	-	-
Panekan	-	-	-	-
Sukomoro	-	-	-	-
Bendo	-	-	-	-
Maospati	-	-	-	-
Karangrejo	-	-	-	-
Karas	-	-	-	-
Barat	25	-	10	-
Kartoharjo	-	-	-	-
<b>Kabupaten Magetan</b>	<b>25</b>	<b>-</b>	<b>616</b>	<b>630</b>

Lanjutan Tabel/*Continued Table* 5.1.10

Kecamatan Subdistrict	Mawar/Rose		Sedap Malam/Tuberose	
	2020	2021	2020	2021
(1)	(6)	(7)	(8)	(9)
Poncol	-	-	-	-
Parang	-	-	-	-
Lembeyan	-	-	-	-
Takeran	-	-	-	-
Nguntoronadi	-	-	-	-
Kawedanan	-	-	-	-
Magetan	-	-	-	-
Ngariboyo	-	-	-	-
Plaosan	555	655	-	-
Sidorejo	98 120	27 452	-	-
Panekan	108 000	68 994	-	-
Sukomoro	-	-	-	-
Bendo	-	-	-	-
Maospati	-	-	-	-
Karangrejo	-	-	-	-
Karas	-	-	-	-
Barat	-	-	6	-
Kartoharjo	-	-	-	-
<b>Kabupaten Magetan</b>	<b>206 675</b>	<b>97 101</b>	<b>6</b>	<b>-</b>

Sumber/Source: BPS, Statistik Pertanian Hortikultura SPH-TH/BPS-Statistics Indonesia, Agricultural Statistik for Horticulture SPH-TH

**Tabel**  
**Table** 5.1.11

**Luas Panen Tanaman Hias Menurut Jenis Tanaman di  
Kabupaten Magetan (m<sup>2</sup>), 2018 – 2021**  
*Harvested Area of Ornamental Plants by Kind of Plant in  
Magetan Regency (m<sup>2</sup>), 2018 – 2021*

Jenis Tanaman <i>Kind of Plants</i>	2018	2019	2020	2021
(1)	(2)	(3)	(4)	(5)
Adenium (Kamboja Jepang)/ <i>Adenium obesum</i>	-	-	-	-
Aglaonema/ <i>Chinese evergreens</i>	-	-	-	-
Anggrek/ <i>Orchid</i>	-	-	3	-
Anthurium Bunga/ <i>Flamingo Lily Flower</i>	-	56	-	56
Anthurium Daun/ <i>Laceleaf</i>	100	146	-	-
Anyelir/ <i>Carnation</i>	-	-	-	-
Caladium/ <i>Heart of Jesus</i>	-	-	-	-
Cordyline/ <i>Cordyline</i>	-	-	-	-
Diffenbachia/ <i>Dumb Canes</i>	-	-	-	-
Dracaena/ <i>Dracaena</i>	-	-	-	-
Euphorbia/ <i>Spurges</i>	50	121	50	-
Gladiol/ <i>Gladiol</i>	-	-	-	-
Herbras/ <i>Gerbera</i>	-	-	-	-
Krisan/ <i>Chrysantemum</i>	205	12	157	167
Mawar/ <i>Rose</i>	20 737	5 174	28 047	22 590
Melati/ <i>Jasmine</i>	-	-	6	-
Monstera/ <i>Swiss cheese plant</i>	-	-	-	-
Pakis/ <i>Fern</i>	-	-	-	-
Palem/ <i>Palm<sup>1</sup></i>	-	-	-	-
Pedang-pedangan/ <i>Sansevieria</i>	-	-	3	-
Pisang-pisangan/ <i>Heliconia</i>	-	-	2	-
Philodendron/ <i>Philodendron</i>	-	-	-	-
Sedap Malam/ <i>Tuberose</i>	-	-	1	-
Soka/ <i>Ixora</i>	-	-	2	-
Sri Rejeki	-	-	3	-

Catatan/Notes: <sup>1</sup> Luas dalam satuan pohon/Area in trees

Sumber/Source: BPS, Statistik Pertanian Hortikultura SPH-TH/BPS-Statistics Indonesia, Agricultural Statistik for Horticulture SPH-TH

**Tabel** 5.1.12 **Produksi Tanaman Hias Menurut Jenis Tanaman di Kabupaten Magetan (tangkai), 2018 – 2021**  
**Table** 5.1.12 **Production of Ornamental Plants by Kind of Plant n Magetan Regency (stalks), 2018 – 2021**

Jenis Tanaman <i>Kind of Plants</i>	2018	2019	2020	2021
(1)	(2)	(3)	(4)	(5)
Adenium (Kamboja Jepang)/ <i>Adenium obesum</i> <sup>1</sup>	-	-	-	-
Aglaonema/Chinese evergreens <sup>1</sup>	-	-	-	-
Anggrek/Orchid	-	-	25	-
Anthurium Bunga/ <i>Flamingo Lily Flower</i>	-	75	-	65
Anthurium Daun/Laceleaf <sup>1</sup>	1 000	150	-	-
Anyelir/Carnation	-	-	-	-
Caladium/Heart of Jesus <sup>1</sup>	-	-	-	-
Cordyline/Cordyline <sup>1</sup>	-	-	-	-
Diffenbachia/Dumb Canes <sup>1</sup>	-	-	-	-
Dracaena/Dracaena <sup>1</sup>	-	-	-	-
Euphorbia/Spurges <sup>1</sup>	55	200	500	-
Gladiol/Gladiol	-	-	-	-
Herbras/Gerbera	-	-	-	-
Krisan/Chrysantemum	682	25	616	630
Mawar/Rose	188 991	30 122	206 675	97 101
Melati/Jasmine <sup>2</sup>	-	-	8	-
Monstera/Swiss cheese plant <sup>1</sup>	-	-	-	-
Pakis/Fern <sup>1</sup>	-	-	-	-
Palem/Palm <sup>1</sup>	-	-	-	-
Pedang-pedangan/ <i>Sansevieria</i> <sup>3</sup>	-	-	15	-
Pisang-pisangan/ <i>Heliconia</i>	-	-	10	-
Philodendron/ <i>Philodendron</i> <sup>1</sup>	-	-	-	-
Sedap Malam/Tuberose	-	-	6	-
Soka/ <i>Ixora</i> <sup>1</sup>	-	-	10	-
Sri Rejeki <sup>1</sup>	-	-	15	-

Catatan/Notes: <sup>1</sup> Produksi dalam satuan pohon/Production in tree

<sup>2</sup> Produksi dalam satuan kg/Production in kg

<sup>3</sup> Produksi dalam satuan rumpun/Production in clumps

Sumber/Source: BPS, Statistik Pertanian Hortikultura SPH-TH/BPS-Statistics Indonesia, Agricultural Statistik for Horticulture SPH-TH

**Tabel 5.1.13** **Produksi Buah-buahan Menurut Kecamatan dan Jenis Tanaman di Kabupaten Magetan (ton), 2020 and 2021**  
**Production of Fruits by Subdistrict and Kind of Plant in Magetan Regency (ton), 2020 and 2021**

Kecamatan Subdistrict	Mangga/Mango		Durian/Durian	
	2020	2021	2020	2021
(1)	(2)	(3)	(4)	(5)
Poncol	-	-	252,5	1 988,7
Parang	39 500,0	12 613,0	170,0	11,0
Lembeyan	1 305,0	1 973,4	-	-
Takeran	102,8	-	-	-
Nguntoronadi	300,0	81,4	-	-
Kawedanan	302,3	301,8	-	-
Magetan	75,0	2 476,8	-	-
Ngariboyo	-	-	-	-
Plaosan	200,0	350,0	62,5	55,0
Sidorejo	-	54,4	212,4	492,7
Panekan	250,0	30,6	71,4	137,1
Sukomoro	40,0	58,8	18,0	-
Bendo	327,0	1 399,7	-	-
Maospati	-	-	-	-
Karangrejo	2 450,0	5 121,4	-	-
Karas	2 408,0	2 993,0	-	-
Barat	158,0	450,0	-	-
Kartoharjo	5,4	484,0	-	-
<b>Kabupaten Magetan</b>	<b>47 423,5</b>	<b>28 388,3</b>	<b>786,8</b>	<b>2 684,5</b>

Lanjutan Tabel/*Continued Table 5.1.13*

Kecamatan Subdistrict	Jeruk/Orange		Pisang/Banana	
	2020	2021	2020	2021
(1)	(6)	(7)	(8)	(9)
Poncol	1 005,0	5 095,0	1 550,0	5 121,0
Parang	2 310,0	2 795,0	3 600,0	1 939,8
Lembeyan	-	-	552,1	310,4
Takeran	-	2 020,3	80,4	98,5
Nguntoronadi	-	-	239,9	441,3
Kawedanan	-	40,3	149,9	103,4
Magetan	0,3	103,0	34,2	267,0
Ngariboyo	-	-	38,0	143,0
Plaosan	-	5,5	394,7	391,4
Sidorejo	40,6	150,5	198,4	133,2
Panekan	-	-	532,3	298,4
Sukomoro	79,5	9 732,4	180,5	149,3
Bendo	30,0	11 907,3	97,6	139,7
Maospati	82,5	737,7	82,0	414,4
Karangrejo	37,5	111,2	190,7	320,7
Karas	-	565,5	150,4	191,1
Barat	-	-	26,5	204,5
Kartoharjo	-	-	26,5	96,4
<b>Kabupaten Magetan</b>	<b>3 585,4</b>	<b>33 263,7</b>	<b>8 124,1</b>	<b>10 763,5</b>

Lanjutan Tabel/*Continued Table* 5.1.13

Kecamatan Subdistrict	Pepaya/Papaya		Salak/Salacca	
	2020	2021	2020	2021
(1)	(10)	(11)	(12)	(13)
Poncol	67,5	698,7	-	-
Parang	4,0	9,7	-	-
Lembeyan	27,3	50,6	-	-
Takeran	13,3	10,1	-	-
Nguntoronadi	14,5	295,2	-	-
Kawedanan	108,4	-	-	-
Magetan	6,6	52,3	-	-
Ngariboyo	-	-	-	-
Plaosan	163,6	281,0	-	-
Sidorejo	4,3	74,1	-	-
Panekan	58,8	43,7	-	-
Sukomoro	22,2	31,2	-	-
Bendo	22,5	290,7	-	-
Maospati	16,3	23,5	-	-
Karangrejo	104,0	592,9	-	-
Karas	47,7	60,3	-	-
Barat	0,4	0,3	-	-
Kartoharjo	-	-	-	-
<b>Kabupaten Magetan</b>	<b>681,4</b>	<b>2 514,3</b>	<b>-</b>	<b>-</b>

Sumber/Source: BPS, Statistik Pertanian Hortikultura SPH-BST/BPS-Statistics Indonesia, Agricultural Statistic for Horticulture SPH-BST



**Tabel**  
**Table** 5.1.14

**Produksi Buah–Buahan dan Sayuran Tahunan Menurut Jenis Tanaman (ton) di Kabupaten Magetan, 2018 – 2021**

*Production of Annual Fruits and Vegetables by Kind of Plant in Magetan Regency (ton), 2018 – 2021*

Jenis Tanaman <i>Kind of Plants</i>	2018	2019	2020	2021
(1)	(2)	(3)	(4)	(5)
Alpukat/ <i>Avocado</i>	676	479	15 747	1978,4
Anggur/ <i>Grape</i>	-	-	-	-
Apel/ <i>Apple</i>	-	-	-	28,6
Belimbing/ <i>Star Fruit</i>	38	52	680	113,7
Duku/Langsar/Kokosan/ <i>Duku</i>	-	-	-	-
Durian/ <i>Durian</i>	1 731	1 120	7 868	2 684,5
Jambu Air/ <i>Rose Apple</i>	14	56	461	176,2
Jambu Biji/ <i>Guava</i>	137	208	2 128	1 207,5
Jeruk Besar/ <i>Pomelo</i>	15 770	26 205	149 380	24 439,5
Jeruk Siam/Keprak/ <i>Tangerine/Orange</i>	5 193	2 490	35 854	8 824,2
Jeruk/Orange ( <i>Tangerine + Pomelo</i> )	20 963	28 695	185 234	33 263,7
Mangga/ <i>Mango</i>	25 200	12 369	474 235	28 388,3
Manggis/ <i>Mangosteen</i>	4	13	-	-
Markisa/ <i>Marquisa</i>	-	-	-	-
Nangka/Cempedak/ <i>Jack Fruit</i>	1 209	1 327	7 702	1 033,1
Nenas/ <i>Pineapple</i>	-	-	-	-
Pepaya/ <i>Papaya</i>	979	787	6 814	2 514,3
Pisang/ <i>Banana</i>	12 806	4 438	81 241	10 763,5
Rambutan/ <i>Rambutan</i>	958	1 350	16 912	1 534,2
Salak/ <i>Salacca</i>	42	15	-	-
Sawo/Sapodilla/ <i>Star Apple</i>	150	162	372	96,7
Sirsak/ <i>Soursop</i>	4	3	5	5,1
Sukun/ <i>Bread Fruit</i>	80	89	166	192,3
Jengkol/ <i>Jengkol</i>	-	-	-	-
Melinho/ <i>Melinho</i>	1 239	1 122	3 872	740,7
Petai/ <i>Twisted Cluster Bean</i>	594	133	5 439	2 514,3

Sumber/*Source*: BPS, Statistik Pertanian Hortikultura SPH-BST/*BPS-Statistics Indonesia, Agricultural Statistic for Horticulture SPH-BST*

**Tabel**  
**Table** 5.1.15**Luas Panen Tanaman Sayuran Lainnya Menurut  
Kecamatan dan Jenis Tanaman di Kabupaten Magetan  
(ha), 2021**  
*Harvested Area of Other Vegetables by Subdistrict and Kind  
of Plant in Magetan Regency (ha), 2021*

Kecamatan Subdistrict	Buncis Bean	Wortel Carrot	Bayam Spinach	Terong Eggplant
(1)	(2)	(3)	(4)	(5)
Poncol	21	291	-	13
Parang	-	-	-	-
Lembeyan	-	-	-	-
Takeran	-	-	-	-
Nguntoronadi	-	-	-	-
Kawedanan	-	-	1	-
Magetan	-	-	-	1
Ngariboyo	-	-	-	-
Plaosan	212	1 050	94	192
Sidorejo	101	-	-	39
Panekan	-	-	-	-
Sukomoro	-	-	-	-
Bendo	-	-	-	-
Maospati	-	-	-	-
Karangrejo	-	-	-	-
Karas	-	-	-	-
Barat	-	-	-	-
Kartoharjo	-	-	-	-
<b>Kabupaten Magetan</b>	<b>334</b>	<b>1 341</b>	<b>95</b>	<b>245</b>

Lanjutan Tabel/*Continued Table* 5.1.15

<b>Kecamatan Subdistrict</b>	<b>Daun Bawang Leek</b>	<b>Ketimun Cucumber</b>	<b>Labu Pumpkin</b>	<b>Kangkung Kale</b>
(1)	(6)	(7)	(8)	(9)
Poncol	420	-	23	27
Parang	-	-	-	-
Lembeyan	-	-	-	-
Takeran	-	-	-	-
Nguntoronadi	-	-	-	16
Kawedanan	-	-	-	12
Magetan	-	-	-	-
Ngariboyo	-	-	-	-
Plaosan	631	174	64	47
Sidorejo	301	30	2	-
Panekan	-	-	-	-
Sukomoro	-	-	-	-
Bendo	-	-	-	1
Maospati	-	-	-	-
Karangrejo	-	-	-	-
Karas	-	-	-	-
Barat	-	-	-	-
Kartoharjo	-	-	-	-
<b>Kabupaten Magetan</b>	<b>1 352</b>	<b>204</b>	<b>89</b>	<b>103</b>

Lanjutan Tabel/*Continued Table* 5.1.15

Kecamatan <i>Subdistrict</i>	Kacang Panjang <i>Long Beans</i>	Jamur <i>Mushroom</i>	Sayuran Lainnya <i>Other Vegetable</i>
(1)	(10)	(11)	(12)
Poncol	-	-	227
Parang	-	-	235
Lembeyan	1	-	1
Takeran	-	-	2
Nguntoronadi	-	-	-
Kawedanan	5	-	-
Magetan	-	12	2
Ngariboyo	4	90	2
Plaosan	89	10	606
Sidorejo	54	-	249
Panekan	-	-	-
Sukomoro	-	-	-
Bendo	-	592	75
Maospati	-	-	-
Karangrejo	-	-	9
Karas	-	-	1
Barat	-	-	64
Kartoharjo	-	-	15
<b>Kabupaten Magetan</b>	<b>153</b>	<b>704</b>	<b>1 488</b>

Sumber/*Source*: BPS, Statistik Pertanian Hortikultura SPH-BST/*BPS-Statistics Indonesia, Agricultural Statistic for Horticulture SPH-BST*

**5.2 PERKEBUNAN  
ESTATE CROPS**

**Tabel 5.2.1 Luas Areal Tanaman Perkebunan Menurut Kecamatan dan Jenis Tanaman di Kabupaten Magetan (ha), 2020 dan 2021**  
*Planted Area of Estate Crops by Subdistrict and Type of Crops in Magetan Regency (ha), 2020 and 2021*

Kecamatan Subdistrict	Kelapa Sawit/Oil Palm		Kelapa/Coconut	
	2020	2021	2020	2021
(1)	(2)	(3)	(4)	(5)
Poncol	-	-	125	296
Parang	-	-	130	398
Lembeyan	-	-	35	155
Takeran	-	-	11	198
Nguntoronadi	-	-	25	98
Kawedanan	-	-	75	198
Magetan	-	-	-	8
Ngariboyo	-	-	50	145
Plaosan	-	-	45	123
Sidorejo	-	-	31	79
Panekan	-	-	146	280
Sukomoro	-	-	-	10
Bendo	-	-	15	65
Maospati	-	-	16	55
Karangrejo	-	-	5	25
Karas	-	-	7	85
Barat	-	-	2	14
Kartoharjo	-	-	7	43
<b>Kabupaten Magetan</b>	<b>-</b>	<b>-</b>	<b>725</b>	<b>2 275</b>

Lanjutan Tabel/Continued Table 5.2.1

Kecamatan Subdistrict	Karet/Rubber		Kopi/Coffee	
	2020	2021	2020	2021
(1)	(6)	(7)	(8)	(9)
Poncol	-	-	102	197
Parang	-	-	6	7
Lembeyan	-	-	-	-
Takeran	-	-	-	-
Nguntoronadi	-	-	-	-
Kawedanan	-	-	-	-
Magetan	-	-	1	1
Ngariboyo	-	-	-	-
Plaosan	-	-	49	86
Sidorejo	-	-	42	55
Panekan	-	-	120	207
Sukomoro	-	-	-	-
Bendo	-	-	-	-
Maospati	-	-	-	-
Karangrejo	-	-	-	-
Karas	-	-	-	-
Barat	-	-	-	-
Kartoharjo	-	-	-	-
<b>Kabupaten Magetan</b>	<b>-</b>	<b>-</b>	<b>320</b>	<b>553</b>

Lanjutan Tabel/*Continued Table 5.2.1*

Kecamatan Subdistrict	Kakao/Cocoa		Tebu/Sugar cane	
	2020	2021	2020	2021
(1)	(10)	(11)	(12)	(13)
Poncol	4	13	-	-
Parang	130	260	107	87
Lembeyan	-	-	517	103
Takeran	1	35	139	127
Nguntoronadi	-	-	5	7
Kawedanan	47	79	902	897
Magetan	-	-	53	228
Ngariboyo	-	-	285	371
Plaosan	-	-	-	-
Sidorejo	44	102	-	-
Panekan	172	318	86	89
Sukomoro	-	-	1,012	1,043
Bendo	-	36	1,643	1,628
Maospati	2	26	432	449
Karangrejo	-	18	269	246
Karas	5	33	892	741
Barat	-	-	42	41
Kartoharjo	-	-	1	1
<b>Kabupaten Magetan</b>	<b>405</b>	<b>920</b>	<b>6 385</b>	<b>6 058</b>

Lanjutan Tabel/*Continued Table* 5.2.1

Kecamatan <i>Subdistrict</i>	Teh/ <i>Tea</i>		Tembakau/ <i>Tobacco</i>	
	2020	2021	2020	2021
(1)	(14)	(15)	(16)	(17)
Poncol	-	-	4	4
Parang	-	-	71	65
Lembeyan	-	-	-	-
Takeran	-	-	25	-
Nguntoronadi	-	-	-	-
Kawedanan	-	-	-	-
Magetan	-	-	-	-
Ngariboyo	-	-	-	-
Plaosan	-	-	39	55
Sidorejo	-	-	146	308
Panekan	-	-	137	134
Sukomoro	-	-	-	-
Bendo	-	-	-	-
Maospati	-	-	-	-
Karangrejo	-	-	-	-
Karas	-	-	-	-
Barat	-	-	-	-
Kartoharjo	-	-	-	-
<b>Kabupaten Magetan</b>	<b>-</b>	<b>-</b>	<b>422</b>	<b>566</b>

Sumber/*Source*: Dinas Pertanian Tanaman Pangan Hortikultura, Perkebunan dan Ketahanan Pangan Kabupaten Magetan/*Food Crops, Horticulture, Crops Estate and Food Security Office, Magetan Regency*



**Tabel** 5.2.2 **Produksi Perkebunan Menurut Kecamatan dan Jenis Tanaman di Kabupaten Magetan (ton), 2020 dan 2021**  
**Table** **Production of Estate by Subdistrict and Kind of Plant in Magetan Regency (ton), 2020 and 2021**

Kecamatan Subdistrict	Kelapa Sawit/Oil Palm		Kelapa/Coconut	
	2020	2021	2020	2021
(1)	(2)	(3)	(4)	(5)
Poncol	-	-	147,50	147,50
Parang	-	-	155,76	155,76
Lembeyan	-	-	33,93	33,93
Takeran	-	-	5,85	16,38
Nguntoronadi	-	-	17,55	17,55
Kawedanan	-	-	71,37	66,69
Magetan	-	-	1,17	1,17
Ngariboyo	-	-	40,95	40,95
Plaosan	-	-	31,59	105,60
Sidorejo	-	-	24,78	24,78
Panekan	-	-	142,78	223,02
Sukomoro	-	-	1,18	1,18
Bendo	-	-	10,58	10,58
Maospati	-	-	14,00	14,00
Karangrejo	-	-	8,00	8,00
Karas	-	-	16,00	16,00
Barat	-	-	1,12	1,12
Kartoharjo	-	-	3,36	3,36
<b>Kabupaten Magetan</b>	<b>-</b>	<b>-</b>	<b>727,47</b>	<b>887,57</b>

Lanjutan Tabel/Continued Table 5.2.2

Kecamatan Subdistrict	Karet/Rubber		Kopi/Coffee	
	2020	2021	2020	2021
(1)	(6)	(7)	(8)	(9)
Poncol	-	-	58,51	58,51
Parang	-	-	4,65	4,65
Lembeyan	-	-	-	-
Takeran	-	-	-	-
Nguntoronadi	-	-	-	-
Kawedanan	-	-	-	-
Magetan	-	-	0,75	0,75
Ngariboyo	-	-	-	-
Plaosan	-	-	32,57	40,52
Sidorejo	-	-	32,97	32,19
Panekan	-	-	96,83	87,58
Sukomoro	-	-	-	-
Bendo	-	-	-	-
Maospati	-	-	-	-
Karangrejo	-	-	-	-
Karas	-	-	-	-
Barat	-	-	-	-
Kartoharjo	-	-	-	-
<b>Kabupaten Magetan</b>	<b>-</b>	<b>-</b>	<b>226,28</b>	<b>224,18</b>

Lanjutan Tabel/*Continued Table 5.2.2*

Kecamatan Subdistrict	Kakao/Cocoa		Tebu/Sugar cane	
	2020	2021	2020	2021
(1)	(10)	(11)	(12)	(13)
Poncol	3,55	3,55	-	-
Parang	97,20	97,20	6 099,00	5 855,10
Lembeyan	-	-	29 469,00	6 823,75
Takeran	3,55	0,71	7 923,00	8 547,10
Nguntoronadi	-	-	285,00	471,10
Kawedanan	39,60	19,44	51 414,00	60 368,10
Magetan	-	-	3 021,00	15 344,40
Ngariboyo	-	-	16 245,00	24 968,30
Plaosan	-	-	-	-
Sidorejo	32,45	29,11	-	-
Panekan	133,20	123,84	4 902,00	5 989,70
Sukomoro	-	-	57 684,00	68 060,31
Bendo	3,55	3,55	93 651,00	106 266,70
Maospati	5,68	4,97	24 624,00	30 576,90
Karangrejo	9,23	-	15 333,00	16 288,57
Karas	5,68	5,68	50 844,00	49 869,30
Barat	-	-	2 394,00	2 759,30
Kartoharjo	-	-	57,00	67,30
<b>Kabupaten Magetan</b>	<b>333,69</b>	<b>288,05</b>	<b>363 945,00</b>	<b>402 255,93</b>

Lanjutan Tabel/*Continued Table* 5.2.2

Kecamatan <i>Subdistrict</i>	Teh/ <i>Tea</i>		Tembakau/ <i>Tobacco</i>	
	2020	2021	2020	2021
(1)	(14)	(15)	(16)	(17)
Poncol	-	-	2,22	1,10
Parang	-	-	39,05	32,50
Lembeyan	-	-	-	6,60
Takeran	-	-	11,72	-
Nguntoronadi	-	-	-	-
Kawedanan	-	-	-	6,05
Magetan	-	-	-	-
Ngariboyo	-	-	-	-
Plaosan	-	-	21,65	30,25
Sidorejo	-	-	80,30	125,40
Panekan	-	-	75,49	72,05
Sukomoro	-	-	-	-
Bendo	-	-	-	1,65
Maospati	-	-	-	-
Karangrejo	-	-	-	-
Karas	-	-	-	-
Barat	-	-	-	-
Kartoharjo	-	-	-	-
<b>Kabupaten Magetan</b>	<b>-</b>	<b>-</b>	<b>230,42</b>	<b>275,60</b>

Sumber/*Source*: Dinas Pertanian Tanaman Pangan Hortikultura, Perkebunan dan Ketahanan Pangan Kabupaten Magetan/*Food Crops, Horticulture, Crops Estate and Food Security Office, Magetan Regency*

**Tabel**  
**Table** 5.2.3

**Luas Panen dan Produksi Tanaman Perkebunan Rakyat Menurut Jenis Tanaman di Kabupaten Magetan, 2021**  
**Harvested Area and Production of Farm Non Food Crops by Kind of Plant in Magetan Regency, 2021**

Jenis Tanaman <i>Kind of Plants</i>	Luas Panen/Harvested Area (hektar/hectare)			Jumlah <i>Total</i>
	Tanaman Belum Menghasilkan (TBM) <i>Immature Plants</i>	Tanaman Menghasilkan (TM) <i>Productive Plants</i>	Tanaman Tidak Menghasilkan/ Tanaman Rusak (TM/TR) <i>Plants Do Not Produce / Plants Are Damaged</i>	
(1)	(2)	(3)	(4)	(5)
Tebu/ <i>Sugar Cane</i>	-	5 986	-	5 986
Tembakau/ <i>Tobacco</i>	-	577	-	577
Janggelan/ <i>Janggelan</i>	-	95	-	95
Kelapa/ <i>Coconut</i>	440	699	1 136	2 275
Kapuk Randu/ <i>Kapok</i>	-	-	156	156
Kopi Robusta/ <i>Robusta Coffee</i>	475	223	225	923
Kopi Arabika/ <i>Arabica Coffee</i>	41	124	93	258
Jambu Mente/ <i>Chasew Nut</i>	56	212	503	771
Kenanga/ <i>Durian</i>	-	6	21	27
Kakao/ <i>Cacao</i>	368	401	208	977
Cengkeh/ <i>Clove</i>	393	404	175	972
Jarak Pagar/ <i>Jatrova K.</i>	25	14	71	110

Lanjutan Tabel/Continued Table 5.2.3

<b>Jenis Tanaman</b> <i>Kind of Plants</i>	<b>Produksi</b> <i>Production</i> (kw)	<b>Bentuk Produksi</b> <i>Kind of Production</i>
(1)	(6)	(7)
Tebu/ <i>Sugar Cane</i>	4 022 559	Gula Kristal/ <i>Crystal Sugar</i>
Tembakau/ <i>Tobacco</i>	2 756	Rajangan/ <i>Chopped</i>
Janggelan/ <i>Janggelan</i>	1 640	Daun Kering/ <i>Dry Leaves</i>
Kelapa/ <i>Coconut</i>	8 876	Kopra/ <i>Copra</i>
Kapuk Randu/ <i>Kapok</i>	-	Serat Kapuk/ <i>Kapok Fiber</i>
Kopi Robusta/ <i>Robusta Coffee</i>	1 679	Ose Kering/ <i>Dry Ose</i>
Kopi Arabika/ <i>Arabica Coffee</i>	563	Ose Kering/ <i>Dry Ose</i>
Jambu Menteng/ <i>Chesew Nut</i>	625	Menteng/ <i>Menteng</i>
Kenanga/ <i>Durian</i>	40	Bunga Basah/ <i>Wet Flower</i>
Kakao/ <i>Cacao</i>	2 881	Biji Kering/ <i>Dry Seeds</i>
Cengkeh/ <i>Clove</i>	1 067	Bunga Kering/ <i>Dry Flower</i>
Jarak Pagar/ <i>Jatropha K.</i>	39	Biji/ <i>Seeds</i>

Sumber/Source: Dinas Pertanian Tanaman Pangan Hortikultura, Perkebunan dan Ketahanan Pangan Kabupaten Magetan/*Food Crops, Horticulture, Crops Estate and Food Security Office, Magetan Regency*

**Tabel**  
**Table** 5.2.4

**Luas Panen dan Produksi Tanaman Perkebunan Rakyat Lainnya Menurut Kecamatan di Kabupaten Magetan, 2021**

*Harvested Area and Production of Other Farm Non Food Crops by Subdistrict of Crops in Magetan Regency, 2022*

Kecamatan Subdistrict	Cengkeh/Clove		Jambu Mente/Chasew Nut	
	Luas Area Harvested Area (ha)	Produksi Production (kw)	Luas Area Harvested Area (ha)	Produksi Production (kw)
(1)	(2)	(3)	(4)	(5)
Poncol	99	261	11	32
Parang	59	156	135	398
Lembeyan	-	-	27	80
Takeran	-	-	1	3
Nguntoronadi	-	-	1	3
Kawedanan	-	-	22	65
Magetan	1	3	1	3
Ngariboyo	-	-	1	3
Plaosan	75	198	-	-
Sidorejo	18	48	1	3
Panekan	152	401	-	-
Sukomoro	-	-	6	18
Bendo	-	-	1	3
Maospati	-	-	3	9
Karangrejo	-	-	-	-
Karas	-	-	1	3
Barat	-	-	-	-
Kartoharjo	-	-	1	3
<b>Kabupaten Magetan</b>	<b>404</b>	<b>1 067</b>	<b>212</b>	<b>625</b>

Lanjutan Tabel/*Continued Table 5.2.4*

Kecamatan <i>Subdistrict</i>	Kapuk Randu/ <i>Kapok</i>		Janggalan/ <i>Jatrova K.</i>	
	Luas Area <i>Harvested Area</i> (ha)	Produksi <i>Production</i> (kw)	Luas Area <i>Harvested Area</i> (ha)	Produksi <i>Production</i> (kw)
(1)	(6)	(7)	(8)	(9)
Poncol	-	-	8	200
Parang	-	-	-	-
Lembeyan	-	-	-	-
Takeran	-	-	-	-
Nguntoronadi	-	-	-	-
Kawedanan	-	-	-	-
Magetan	-	-	-	-
Ngariboyo	-	-	-	-
Plaosan	-	-	-	-
Sidorejo	-	-	75	1 200
Panekan	-	-	12	240
Sukomoro	-	-	-	-
Bendo	-	-	-	-
Maospati	-	-	-	-
Karangrejo	-	-	-	-
Karas	-	-	-	-
Barat	-	-	-	-
Kartoharjo	-	-	-	-
<b>Kabupaten Magetan</b>	-	-	<b>95</b>	<b>1 640</b>

Sumber/*Source*: Dinas Pertanian Tanaman Pangan Hortikultura, Perkebunan dan Ketahanan Pangan Kabupaten Magetan/*Food Crops, Horticulture, Crops Estate and Food Security Office, Magetan Regency*



**5.3 TANAMAN PANGAN  
FOOD CROPS**

**Tabel 5.3.1 Luas Panen, Produksi, dan Produktivitas Padi Menurut Kecamatan di Kabupaten Magetan, 2021**  
*Table 5.3.1 Harvested Area, Production, and Productivity of Paddy by Subdistrict in Magetan Regency, 2021*

Kecamatan Subdistrict	Luas Panen Harvested Area (ha)	Produksi Production (kw)	Produktivitas Productivity (kw/ha)
(1)	(2)	(3)	(4)
Poncol	1 296	87 010	67,14
Parang	3 604	247 760	68,74
Lembeyan	5 032	349 169	69,39
Takeran	3 311	234 940	70,97
Nguntoronadi	3 188	225 416	70,71
Kawedanan	2 792	205 846	73,74
Magetan	1 818	121 216	66,66
Ngariboyo	3 338	236 729	70,92
Plaosan	1 290	85 615	66,39
Sidorejo	1 563	110 773	70,85
Panekan	4 868	337 297	69,29
Sukomoro	1 272	84 301	66,26
Bendo	2 032	155 048	76,31
Maospati	3 084	220 822	71,61
Karangrejo	2 211	149 875	67,79
Karas	3 758	273 131	72,68
Barat	4 414	301 982	68,42
Kartoharjo	5 514	410 603	74,46
<b>Kabupaten Magetan</b>	<b>54 384</b>	<b>3 837 533</b>	<b>70,56</b>

Sumber/Source: Dinas Pertanian Tanaman Pangan Hortikultura, Perkebunan dan Ketahanan Pangan Kabupaten Magetan/*Food Crops, Horticulture, Crops Estate and Food Security Office, Magetan Regency*

**Tabel**  
**Table** 5.3.2**Luas Panen Padi Sawah dan Padi Ladang Menurut Kecamatan di Kabupaten Magetan (hektar), 2021**  
**Harvested Area of Wetland and Dryland Paddy by Subdistrict in Magetan Regency (hectare), 2021**

<b>Kecamatan Subdistrict</b>	<b>Padi Sawah Wetland Paddy</b>	<b>Padi Ladang Dryland Paddy</b>
(1)	(2)	(3)
Poncol	1 296	-
Parang	3 604	-
Lembeyan	5 032	-
Takeran	2 881	430
Nguntoronadi	2 994	194
Kawedanan	2 792	-
Magetan	1 818	-
Ngariboyo	3 266	72
Plaosan	1 290	-
Sidorejo	1 563	-
Panekan	4 868	-
Sukomoro	1 272	-
Bendo	1 958	74
Maospati	3 084	-
Karangrejo	2 211	-
Karas	3 758	-
Barat	3 994	420
Kartoharjo	5 121	393
<b>Kabupaten Magetan</b>	<b>52 801</b>	<b>1 583</b>

Sumber/Source: Dinas Pertanian Tanaman Pangan Hortikultura, Perkebunan dan Ketahanan Pangan Kabupaten Magetan/*Food Crops, Horticulture, Crops Estate and Food Security Office, Magetan Regency*

**Tabel** 5.3.3 **Luas Panen Jagung, Kedelai, Kacang Tanah, Kacang Hijau, Ubi Kayu, Ubi Jalar Menurut Kecamatan di Kabupaten Magetan (hektar), 2020 dan 2021**  
**Harvested Area of Maize, Soybean, Peanut, Mungbean, Cassava, and Sweet Potato by Subdistrict in Magetan Regency (hectare), 2020 and 2021**

Kecamatan Subdistrict	Jagung/Maize		Kedelai/Soybean	
	2020	2021	2020	2021
(1)	(2)	(3)	(4)	(5)
Poncol	3 480	3 124	-	-
Parang	2 851	2 849	-	-
Lembeyan	2 371	2 289	-	-
Takeran	169	227	55	171
Nguntoronadi	173	131	-	-
Kawedanan	444	389	-	-
Magetan	102	314	-	41
Ngariboyo	1 623	2 065	-	-
Plaosan	456	346	-	-
Sidorejo	655	506	-	-
Panekan	3 809	3 626	-	-
Sukomoro	440	415	-	9
Bendo	48	129	3	2
Maospati	6	12	29	35
Karangrejo	-	-	-	-
Karas	684	711	-	-
Barat	15	17	10	94
Kartoharjo	-	-	150	239
<b>Kabupaten Magetan</b>	<b>17 326</b>	<b>17 150</b>	<b>247</b>	<b>590</b>

Lanjutan Tabel/*Continued Table* 5.3.3

Kecamatan <i>Subdistrict</i>	Kacang Tanah/ <i>Peanut</i>		Kacang Hijau/ <i>Mungbean</i>	
	2020	2021	2020	2021
(1)	(6)	(7)	(8)	(9)
Poncol	38	16	-	-
Parang	1 926	1 783	-	-
Lembeyan	249	366	-	-
Takeran	187	209	-	-
Nguntoronadi	67	55	-	-
Kawedanan	309	258	-	-
Magetan	15	168	-	43
Ngariboyo	414	255	-	-
Plaosan	-	4	-	-
Sidorejo	-	-	-	-
Panekan	-	-	-	-
Sukomoro	176	100	-	-
Bendo	370	404	-	-
Maospati	-	-	35	30
Karangrejo	-	-	-	-
Karas	-	-	-	-
Barat	82	35	307	216
Kartoharjo	38	-	256	119
<b>Kabupaten Magetan</b>	<b>3 871</b>	<b>3 652</b>	<b>598</b>	<b>407</b>

Lanjutan Tabel/Continued Table 5.3.3

Kecamatan Subdistrict	Ubi Kayu/Cassava		Ubi Jalar/Sweet Potato	
	2020	2021	2020	2021
(1)	(10)	(11)	(12)	(13)
Poncol	1 288	1 394	43	38
Parang	229	201	-	-
Lembeyan	36	32	-	-
Takeran	-	-	-	-
Nguntoronadi	-	-	-	-
Kawedanan	-	5	-	-
Magetan	2	4	93	105
Ngariboyo	92	76	117	-
Plaosan	-	89	183	219
Sidorejo	10	-	358	290
Panekan	11	15	406	472
Sukomoro	-	33	-	-
Bendo	26	10	-	-
Maospati	-	-	-	-
Karangrejo	-	-	-	-
Karas	107	34	-	-
Barat	-	-	-	-
Kartoharjo	-	-	-	-
<b>Kabupaten Magetan</b>	<b>1 801</b>	<b>1 893</b>	<b>1 200</b>	<b>1 123</b>

Sumber/Source: Dinas Pertanian Tanaman Pangan Hortikultura, Perkebunan dan Ketahanan Pangan Kabupaten Magetan/*Food Crops, Horticulture, Crops Estate and Food Security Office, Magetan Regency*

**Tabel**  
**Table** 5.3.4**Produksi Jagung, Kedelai, Kacang Tanah, Kacang Hijau, Ubi Kayu, Ubi Jalar Menurut Kecamatan di Kabupaten Magetan (hektar), 2020 dan 2021**  
***Production of Maize, Soybean, Peanut, Mungbean, Cassava, and Sweet Potato by Subdistrict in Magetan Regency (hectare), 2020 and 2021***

Kecamatan Subdistrict	Jagung/Maize		Kedelai/Soybean	
	2020	2021	2020	2021
(1)	(2)	(3)	(4)	(5)
Poncol	209 730	210 839	-	-
Parang	185 270	205 569	-	-
Lembeyan	185 340	160 409	-	-
Takeran	13 280	16 418	1 620	1 618
Nguntoronadi	11 960	8 617	-	-
Kawedanan	31 610	25 735	-	-
Magetan	6 800	19 835	-	-
Ngariboyo	113 800	140 092	-	-
Plaosan	31 530	22 994	-	-
Sidorejo	49 250	34 865	-	-
Panekan	288 130	260 819	-	-
Sukomoro	34 840	25 371	-	-
Bendo	3 260	8 304	60	65
Maospati	420	817	840	835
Karangrejo	-	-	-	-
Karas	55 580	45 893	-	-
Barat	1 160	1 078	280	279
Kartoharjo	-	-	4 380	4 384
<b>Kabupaten Magetan</b>	<b>1 221 960</b>	<b>1 187 656</b>	<b>7 180</b>	<b>7 180</b>

Lanjutan Tabel/Continued Table 5.3.4

Kecamatan Subdistrict	Kacang Tanah/Peanut		Kacang Hijau/Mungbean	
	2020	2021	2020	2021
(1)	(6)	(7)	(8)	(9)
Poncol	650	654	-	-
Parang	39 870	39 867	-	-
Lembeyan	5 630	5 627	-	-
Takeran	4 940	4 939	-	-
Nguntoronadi	1 300	1 302	-	-
Kawedanan	8 990	8 991	-	-
Magetan	310	313	-	-
Ngariboyo	8 720	8 718	-	-
Plaosan	-	-	-	-
Sidorejo	-	-	-	-
Panekan	-	-	-	-
Sukomoro	3 360	3 357	-	-
Bendo	8 550	8 554	-	-
Maospati	-	-	40	373
Karangrejo	-	-	-	-
Karas	-	-	-	-
Barat	2 030	2 026	3 320	3 320
Kartoharjo	850	853	2 420	2 420
<b>Kabupaten Magetan</b>	<b>85 200</b>	<b>85 201</b>	<b>5 780</b>	<b>6 113</b>

Lanjutan Tabel/Continued Table 5.3.4

Kecamatan Subdistrict	Ubi Kayu/Cassava		Ubi Jalar/Sweet Potato	
	2020	2021	2020	2021
(1)	(10)	(11)	(12)	(13)
Poncol	380 600	489 061	9 560	8 968
Parang	69 020	67 647	-	-
Lembeyan	10 340	10 885	-	-
Takeran	-	-	-	-
Nguntoronadi	-	-	-	-
Kawedanan	-	1 653	-	-
Magetan	500	1 414	24 990	33 033
Ngariboyo	26 430	25 756	26 660	-
Plaosan	-	30 219	38 640	77 221
Sidorejo	3 190	-	117 760	108 437
Panekan	2 840	5 361	133 480	168 750
Sukomoro	-	11 354	-	-
Bendo	6 210	3 727	-	-
Maospati	-	-	-	-
Karangrejo	-	-	-	-
Karas	28 720	12 672	-	-
Barat	-	-	-	-
Kartoharjo	-	-	-	-
<b>Kabupaten Magetan</b>	<b>527 850</b>	<b>659 748</b>	<b>351 090</b>	<b>396 409</b>

Sumber/Source: Dinas Pertanian Tanaman Pangan Hortikultura, Perkebunan dan Ketahanan Pangan Kabupaten Magetan/*Food Crops, Horticulture, Crops Estate and Food Security Office, Magetan Regency*



**Tabel**  
**Table** 5.3.5

**Luas Panen, Produksi dan Rata-rata Produksi Tanaman Pangan Menurut Jenis Tanaman di Kabupaten Magetan, 2021**  
*Harvested Area, Production, and Productivity of Food Crops by Kind of Plants in Magetan Regency, 2021*

Jenis Tanaman <i>Kind of Plant</i>	Luas Panen <i>Harvested Area</i> (ha)	Produksi <i>Production</i> (kw)	Produktivitas <i>Productivity</i> (kw/ha)
(1)	(2)	(3)	(4)
Padi/ <i>Paddy</i>	54 384	3 837 533	70,56
Padi Sawah/ <i>Wetland Paddy</i>	52 801	3 736 723	70,77
Padi Ladang/ <i>Dryland Paddy</i>	1 583	100 810	63,68
Jagung/ <i>Maize</i>	17 150	1 187 656	69,25
Ubi Kayu/ <i>Cassava</i>	1 893	659 748	348,50
Ubi Jalar/ <i>Sweet Potato</i>	1 123	396 409	352,87
Kacang Tanah/ <i>Peanut</i>	3 652	80 725	22,10
Kacang Hijau/ <i>Mungbean</i>	590	10 419	17,65
Kedelai/ <i>Soybean</i>	407	6 918	16,99

Sumber/*Source*: Dinas Pertanian Tanaman Pangan Hortikultura, Perkebunan dan Ketahanan Pangan Kabupaten Magetan/*Food Crops, Horticulture, Crops Estate and Food Security Office, Magetan Regency*

**Tabel**  
**Table 5.3.6****Luas Lahan Kritis Menurut Kecamatan di Kabupaten Magetan (hektar), 2021**  
**Area of Critical Land by Subdistrict in Magetan Regency (hectare), 2021**

Kecamatan Subdistrict	Luas Lahan Kritis Area of Critical Land		
	Kritis Critical Land	Agak Kritis Rather Critical Land	Jumlah Total
(1)	(2)	(3)	(4)
Poncol			
Parang			
Lembeyan			
Takeran			
Nguntoronadi			
Kawedanan			
Magetan			
Ngariboyo			
Plaosan			
Sidorejo			
Panekan			
Sukomoro			
Bendo			
Maospati			
Karangrejo			
Karas			
Barat			
Kartoharjo			
<b>Kabupaten Magetan</b>			

Sumber/Source: Dinas Lingkungan Hidup Kabupaten Magetan/*Food Crops, Horticulture, Crops Estate and Food Security Office, Magetan Regency*

**5.4 PETERNAKAN  
LIVESTOCK**

**Tabel 5.4.1 Populasi Ternak Menurut Kecamatan dan Jenis Ternak di Kabupaten Magetan (ekor), 2020 dan 2021**  
*Table Livestock Population by Subdistrict and Kind of Livestock in Magetan Regency (heads), 2020 and 2021*

Kecamatan Subdistrict	Sapi Perah/Dairy Cattle		Sapi Potong/Beef Cattle	
	2020	2021	2020	2021
(1)	(2)	(3)	(4)	(5)
Poncol	21	28	11 852	11 730
Parang	-	-	9 551	9 724
Lembeyan	-	-	11 036	11 344
Takeran	-	-	3 910	3 945
Nguntoronadi	-	-	3 288	3 361
Kawedanan	-	-	5 303	5 453
Magetan	-	-	968	960
Ngariboyo	-	-	7 471	7 457
Plaosan	308	302	14 173	13 555
Sidorejo	133	145	5 349	5 331
Panekan	212	229	9 950	9 917
Sukomoro	13	33	6 650	6 764
Bendo	-	-	8 450	8 668
Maospati	-	-	3 717	3 769
Karangrejo	-	-	3 967	4 009
Karas	44	16	5 662	5 747
Barat	-	-	3 343	3 434
Kartoharjo	-	-	2 829	3 083
<b>Kabupaten Magetan</b>	<b>731</b>	<b>753</b>	<b>117 469</b>	<b>118 251</b>

Lanjutan Tabel/*Continued Table* 5.4.1

Kecamatan <i>Subdistrict</i>	Kerbau/ <i>Buffalo</i>		Kuda/ <i>Horse</i>	
	2020	2021	2020	2021
(1)	(6)	(7)	(8)	(9)
Poncol	-	-	-	-
Parang	-	-	-	-
Lembeyan	35	35	-	-
Takeran	-	-	1	1
Nguntoronadi	-	-	-	-
Kawedanan	11	11	6	6
Magetan	-	-	4	4
Ngariboyo	6	6	4	4
Plaosan	-	-	94	93
Sidorejo	-	-	-	-
Panekan	-	-	-	-
Sukomoro	9	9	-	-
Bendo	-	-	-	-
Maospati	-	-	18	18
Karangrejo	-	-	9	9
Karas	3	3	151	150
Barat	17	7	-	-
Kartoharjo	-	-	1	1
<b>Kabupaten Magetan</b>	<b>81</b>	<b>71</b>	<b>288</b>	<b>286</b>

Lanjutan Tabel/*Continued Table 5.4.1*

Kecamatan <i>Subdistrict</i>	Kambing/ <i>Goat</i>		Domba/ <i>Sheep</i>		Babi/ <i>Pig</i>	
	2020	2021	2020	2021	2020	2021
(1)	(10)	(11)	(12)	(13)	(14)	(15)
Poncol	1 006	1 002	2 317	2 324	-	-
Parang	7 991	7 960	5 289	5 316	200	471
Lembeyan	2 350	2 341	2 705	2 716	5 000	1 000
Takeran	3 385	3 375	905	915	-	3
Nguntoronadi	1 456	1 451	930	935	435	0
Kawedanan	1 525	1 519	1 178	1 184	7 000	2 350
Magetan	896	893	691	694	-	-
Ngariboyo	1 973	1 966	2 347	2 356	-	-
Plaosan	407	406	8 479	8 500	-	-
Sidorejo	713	710	1 061	1 065	-	-
Panekan	2 482	2 474	1 569	1 576	2 000	1 873
Sukomoro	2 778	2 768	1 114	1 122	-	-
Bendo	6 297	6 273	757	770	-	-
Maospati	1 557	1 551	224	227	-	-
Karangrejo	3 000	2 989	3 017	3 034	430	17
Karas	3 428	3 416	1 858	1 869	-	-
Barat	2 464	2 455	1 390	1 398	-	-
Kartoharjo	726	723	685	688	-	-
<b>Kabupaten Magetan</b>	<b>44 434</b>	<b>44 272</b>	<b>36 516</b>	<b>36 689</b>	<b>15 065</b>	<b>5 714</b>

Sumber/*Source*: Dinas Peternakan dan Perikanan Kabupaten Magetan/*Livestock and Fishery of Magetan Regency*

**Tabel**  
**Table** 5.4.2**Populasi Unggas Menurut Kecamatan dan Jenis Unggas di Kabupaten Magetan (ekor), 2020 dan 2021**  
**Poultry Population by Subdistrict and Kind of Poultry in Magetan Regency (heads), 2020 and 2021**

Kecamatan Subdistrict	Ayam Kampung Native Chicken		Ayam Petelur Layer	
	2020	2021	2020	2021
	(2)	(3)	(4)	(5)
Poncol	15 965	16 115	220 400	227 900
Parang	46 039	46 450	212 877	220 120
Lembayan	61 425	61 926	12 000	12 408
Takeran	58 541	58 891	480 000	496 333
Nguntoronadi	14 770	14 891	79 000	81 688
Kawedanan	56 094	56 552	120 500	124 600
Magetan	24 000	24 226	91 500	94 613
Ngariboyo	71 546	72 130	133 950	138 508
Plaosan	17 444	17 586	460 550	476 221
Sidorejo	4 385	4 451	332 000	343 297
Panekan	45 489	45 824	748 000	773 453
Sukomoro	36 731	37 031	40 500	41 878
Bendo	60 658	61 178	123 100	127 288
Maospati	25 280	25 486	6 400	6 617
Karangrejo	13 887	14 000	24 200	25 023
Karas	29 760	30 026	30 300	31 340
Barat	19 873	20 035	1 500	1 551
Kartoharjo	7 010	7 067	-	3 515
<b>Kabupaten Magetan</b>	<b>608 897</b>	<b>613 865</b>	<b>3 116 777</b>	<b>3 226 353</b>

Lanjutan Tabel/Continued Table 5.4.2

Kecamatan Subdistrict	Ayam Pedaging Broiler		Itik/Itik Manila Duck	
	2020	2021	2020	2021
(1)	(6)	(7)	(8)	(9)
Poncol	1 469 550	1 768 873	4 556	4 306
Parang	1 261 875	1 518 898	4 115	3 025
Lembeyan	945 063	1 137 556	4 517	3 509
Takeran	970 200	1 167 814	9 540	7 512
Nguntoronadi	679 563	817 978	3 184	2 722
Kawedanan	1 190 250	1 432 684	36 903	36 640
Magetan	93 650	112 725	4 278	4 033
Ngariboyo	749 700	902 402	13 468	10 664
Plaosan	1 401 000	1 686 361	1 821	695
Sidorejo	919 150	1 106 366	962	504
Panekan	1 119 000	1 346 922	11 462	9 635
Sukomoro	479 513	577 181	1 370	800
Bendo	564 313	679 254	5 757	5 015
Maospati	1 387 500	1 670 111	2 585	2 484
Karangrejo	1 658 613	1 996 445	12 701	11 511
Karas	1 642 825	1 977 441	13 901	12 103
Barat	681 825	820 702	2 719	605
Kartoharjo	702 250	702 250	5 193	4 285
<b>Kabupaten Magetan</b>	<b>17 915 840</b>	<b>21 421 963</b>	<b>139 032</b>	<b>120 048</b>

Sumber/Source: Dinas Peternakan dan Perikanan Kabupaten Magetan/Livestock and Fishery of Magetan Regency

**Tabel**  
**Table** 5.4.3

**Produksi Daging Ternak Menurut Kecamatan dan Jenis Ternak di Kabupaten Magetan (kg), 2020 dan 2021**  
**Meat Production by Subdistrict and Kind of Livestock in Magetan Regency (kg), 2020 and 2021**

Kecamatan Subdistrict	Sapi Perah/Dairy Cattle		Sapi Potong/Beef Cattle	
	2020	2021	2020	2021
(1)	(2)	(3)	(4)	(5)
Poncol	-	-	111 800	7 870
Parang	-	-	90 094	16 764
Lembeyan	-	-	104 102	433
Takeran	-	-	36 883	473
Nguntoronadi	-	-	31 016	11 309
Kawedanan	-	-	50 023	512
Magetan	-	-	9 131	81 893
Ngariboyo	-	-	70 474	433
Plaosan	-	-	133 694	76 368
Sidorejo	-	-	50 457	21 539
Panekan	-	-	93 858	473
Sukomoro	-	-	62 729	394
Bendo	-	-	79 709	433
Maospati	-	-	35 062	13 359
Karangrejo	-	-	37 421	374
Karas	-	-	53 410	433
Barat	-	-	31 534	473
Kartoharjo	-	-	26 686	413
<b>Kabupaten Magetan</b>	<b>-</b>	<b>-</b>	<b>1 108 083</b>	<b>233 946</b>



Lanjutan Tabel/Continued Table 5.4.3

Kecamatan Subdistrict	Kerbau/ Buffalo		Kuda/ Horse	
	2020	2021	2020	2021
(1)	(6)	(7)	(8)	(9)
Poncol	-	-	-	-
Parang	-	-	-	-
Lembeyan	-	-	-	-
Takeran	-	-	-	-
Nguntoronadi	-	-	-	-
Kawedanan	-	-	-	-
Magetan	-	-	-	-
Ngariboyo	-	-	-	-
Plaosan	-	-	-	-
Sidorejo	-	-	-	-
Panekan	-	-	-	-
Sukomoro	-	-	-	-
Bendo	-	-	-	-
Maospati	-	-	-	-
Karangrejo	-	-	-	-
Karas	-	-	-	-
Barat	-	-	-	-
Kartoharjo	-	-	-	-
<b>Kabupaten Magetan</b>	<b>-</b>	<b>-</b>	<b>-</b>	<b>-</b>

Lanjutan Tabel/*Continued Table* 5.4.3

Kecamatan Subdistrict	Kambing/Goat		Domba/Sheep		Babi/Pig	
	2020	2021	2020	2021	2020	2021
(1)	(10)	(11)	(12)	(13)	(14)	(15)
Poncol	6 178	6 247	18 923	19 094	-	-
Parang	49 072	49 701	43 195	43 680	727	0
Lembeyan	14 431	14 667	22 092	22 292	18 187	0
Takeran	20 787	21 107	7 391	7 519	-	-
Nguntoronadi	8 941	9 064	7 595	7 628	1 582	0
Kawedanan	9 365	9 483	9 621	9 734	25 462	0
Magetan	5 502	5 571	5 643	5 725	-	-
Ngariboyo	12 116	12 268	19 168	19 375	-	-
Plaosan	2 499	2 544	69 248	69 794	-	-
Sidorejo	4 378	4 444	8 665	8 705	-	-
Panekan	15 242	15 424	12 814	12 932	7 275	0
Sukomoro	17 059	17 291	9 098	9 188	-	-
Bendo	38 669	39 171	6 182	6 271	-	-
Maospati	9 561	9 660	1 829	1 888	-	-
Karangrejo	18 423	18 644	24 640	24 960	1564	-
Karas	21 051	21 316	15 174	15 382	-	-
Barat	15 131	15 343	11 352	11 450	-	-
Kartoharjo	4 458	4 492	5 594	5 647	-	-
<b>Kabupaten Magetan</b>	<b>272 866</b>	<b>272 866</b>	<b>298 225</b>	<b>298 225</b>	<b>54 798</b>	<b>0</b>

Sumber/*Source*: Dinas Peternakan dan Perikanan Kabupaten Magetan/*Livestock and Fishery of Magetan Regency*

**Tabel**  
**Table** 5.4.4

**Produksi Daging Unggas Menurut Kecamatan dan Jenis Unggas di Kabupaten Magetan (kg), 2020 dan 2021**  
**Poultry Meat Production by Subdistrict and Kind of Poultry in Magetan Regency (kg), 2020 and 2021**

Kecamatan Subdistrict	Ayam Kampung Native Chicken		Ayam Petelur Layer	
	2020	2021	2020	2021
	(1)	(2)	(3)	(4)
Poncol	11 659	4 789	91 402	92 216
Parang	33 620	13 811	88 283	89 068
Lembeyan	44 856	18 411	4 977	5 023
Takeran	42 750	17 511	199 062	200 834
Nguntoronadi	10 786	4 426	32 762	33 052
Kawedanan	40 963	16 813	49 973	50 416
Magetan	17 526	7 200	37 946	38 280
Ngariboyo	52 247	21 445	55 551	56 048
Plaosan	12 739	5 229	190 995	192 694
Sidorejo	3 202	1 324	137 684	138 910
Panekan	33 219	13 624	310 204	312 964
Sukomoro	26 823	11 011	16 796	16 941
Bendo	44 296	18 188	51 051	51 506
Maospati	18 461	7 576	2 654	2 676
Karangrejo	10 141	4 162	10 036	10 121
Karas	21 732	8 926	12 566	12 679
Barat	14 512	5 958	622	628
Kartoharjo	5 119	2 100	-	1421
<b>Kabupaten Magetan</b>	<b>444 651</b>	<b>182 504</b>	<b>1 292 564</b>	<b>1 305 478</b>

Lanjutan Tabel/Continued Table 5.4.4

Kecamatan Subdistrict	Ayam Pedaging Broiler		Itik/Itik Manila Duck	
	2020	2021	2020	2021
(1)	(6)	(7)	(8)	(9)
Poncol	573 985	579 721	592	1 637
Parang	492 870	497 800	980	1 147
Lembayan	369 128	372 820	979	1 333
Takeran	378 946	382 735	2 016	2 855
Nguntoronadi	265 427	268 080	562	1 033
Kawedanan	464 894	469 544	3 890	13 932
Magetan	36 578	36 944	561	1 533
Ngariboyo	292 822	295 750	2 816	4 053
Plaosan	547 210	552 685	764	266
Sidorejo	359 007	362 596	334	189
Panekan	437 065	441 436	2 109	3 662
Sukomoro	187 291	189 164	447	295
Bendo	220 412	222 616	968	1 905
Maospati	541 937	547 355	316	945
Karangrejo	647 830	654 310	1 907	4 376
Karas	641 664	648 080	2 343	4 600
Barat	266 311	268 975	1 365	229
Kartoharjo	274 289	277 030	996	1 629
<b>Kabupaten Magetan</b>	<b>6 997 668</b>	<b>6 997 668</b>	<b>23 945</b>	<b>45 619</b>

Sumber/Source: Dinas Peternakan dan Perikanan Kabupaten Magetan/Livestock and Fishery of Magetan Regency

**Tabel**  
**Table** 5.4.5

**Produksi Telur Unggas dan Susu Sapi Menurut Kecamatan di Kabupaten Magetan (ton), 2020 dan 2021**  
**Production of Poultry Eggs and Cow Milk by Subdistrict in Magetan Regency (ton), 2020 and 2021**

Kecamatan Subdistrict	Ayam Kampung Native Chicken		Ayam Petelur Layer	
	2020	2021	2020	2021
	(1)	(2)	(3)	(4)
Poncol	8 698	9 198	1 948 010	2 273 768
Parang	25 081	26 525	1 881 518	2 196 157
Lembeyan	33 462	35 374	106 062	123 798
Takeran	31 891	33 679	4 289 216	4 951 941
Nguntoronadi	8 046	8 506	744 969	815 008
Kawedanan	30 558	32 304	1 065 042	1 243 142
Magetan	13 074	13 826	808 725	943 965
Ngariboyo	38 976	41 203	1 183 920	1 381 901
Plaosan	9 503	10 046	4 070 580	4 751 289
Sidorejo	2 389	2 532	2 981 115	3 425 097
Panekan	24 781	26 182	6 657 940	7 716 780
Sukomoro	20 010	21 153	357 960	417 821
Bendo	33 045	34 937	1 088 022	1 269 969
Maospati	13 772	14 559	56 567	66 026
Karangrejo	7 565	7 997	213 892	249 661
Karas	16 212	17 143	267 807	312 593
Barat	10 826	11 445	0	15 474
Kartoharjo	3 819	4 037	0	35 077
<b>Kabupaten Magetan</b>	<b>331 708</b>	<b>350 647</b>	<b>27 721 343</b>	<b>32 189 467</b>

Lanjutan Tabel/*Continued Table* 5.4.5

Kecamatan Subdistrict	Itik Duck		Sapi Perah Dairy Cattle	
	2020	2021	2020	2021
(1)	(6)	(7)	(8)	(9)
Poncol	28 259	30 771	...	...
Parang	20 916	21 619	...	...
Lembeyan	23 965	25 080	...	...
Takeran	51 154	53 689	...	...
Nguntoronadi	18 221	19 458	...	...
Kawedanan	238 374	261 957	...	...
Magetan	26 483	28 826	...	443 097,00
Ngariboyo	72 524	76 209	...	585 480,35
Plaosan	5 833	4 980	...	283 139,47
Sidorejo	3 807	3 604	...	48 328,98
Panekan	64 708	68 858	...	...
Sukomoro	5 717	5 527	...	...
Bendo	33 436	35 839	...	...
Maospati	16 256	17 757	...	64 438,64
Karangrejo	76 150	82 262	...	31 242,98
Karas	80 701	86 492	...	...
Barat	6 388	4 324	...	...
Kartoharjo	28 891	30 627	...	...
<b>Kabupaten Magetan</b>	<b>801 783</b>	<b>857 880</b>	<b>...</b>	<b>1 455 727</b>

Sumber/*Source*: Dinas Peternakan dan Perikanan Kabupaten Magetan/*Livestock and Fishery of Magetan Regency*

**Tabel 5.4.6** **Produksi Daging Menurut Jenis Ternak di Kabupaten Magetan (kg), 2021**  
**Production of Meats by Kind of Livestock in Magetan Regency (kg), 2021**

Jenis Ternak <i>Kind of Livestock</i>	Produksi Daging <i>Production of Meats</i>			
	Triwulan 1 <i>Q1</i>	Triwulan 2 <i>Q2</i>	Triwulan 3 <i>Q3</i>	Triwulan 4 <i>Q4</i>
(1)	(2)	(3)	(4)	(5)
Kerbau/ <i>Buffalo</i>	-	-	-	-
Kuda/ <i>Horse</i>	-	-	-	-
Sapi Potong/ <i>Beef Cattle</i>	41 693,40	56 286,09	65 551,29	70 415,52
Sapi Perah/ <i>Dairy Cattle</i>	-	-	-	-
Babi/ <i>Pig</i>	-	-	-	-
Domba/ <i>Sheep</i>	57 220,80	84 380,40	84 333,60	75 332,40
Kambing/ <i>Goat</i>	52 502,10	77 424,90	77 344,40	69 165,60
Kelinci/ <i>Rabbit</i>	2 120,00	3 124,00	3 123,00	2 789,00
Ayam Buras/ <i>Free-Range Chicken</i>	34 676,00	51 100,00	51 101,00	45 627,00
Ayam Ras Pedaging/ <i>Broiler</i>	1 342 851,60	1 978 938,00	1 978 936,80	1 766 913,60
Ayam Ras Petelur/ <i>Laying Breed Chicken</i>	248 042,30	365 527,80	300 258,20	404 701,00
Burung Dara/ <i>Pigeon</i>	763,20	1 123,80	1 124,80	1 004,00
Burung Puyuh/ <i>Quail</i>	450,60	664,40	664,30	593,40
Itik/ <i>Duck</i>	8 665,00	12 775,00	12 772,00	11 407,00
Entok/ <i>Duck</i>	1 039,00	1 533,00	1 533,00	1 369,00

Sumber/Source: Dinas Peternakan dan Perikanan Kabupaten Magetan/*Livestock and Fishery of Magetan Regency*

**Tabel** 5.4.7 **Jumlah Ternak yang Dipotong Menurut Jenis Ternak dan Tempat Pemotongan di Kabupaten Magetan, 2021**  
**Table** 5.4.7 **Livestock Slaughtered by Kind of Livestock and Slaughterhouse in Magetan Regency, 2021**

Jenis Ternak <i>Kind of Livestock</i>	Rumah Potong Hewan (RPH) <i>Slaughterhouse</i>		Di Luar RPH <i>Outside Slaughterhouse</i>
	Pemerintah Daerah <i>Local Government</i>	Swasta <i>Private</i>	
(1)	(2)	(3)	(4)
Sapi Potong/ <i>Beef Cattle</i>	694	-	316
Kerbau/ <i>Buffalo</i>	-	-	-
Kuda/ <i>Horse</i>	-	-	-
Kambing/ <i>Goat</i>	-	-	17 170
Domba/ <i>Sheep</i>	-	-	19 312
Babi/ <i>Pig</i>	-	-	-

Sumber/*Source*: Dinas Peternakan dan Perikanan Kabupaten Magetan/*Livestock and Fishery of Magetan Regency*



**Tabel** 5.4.8 **Pengiriman Ternak Besar dan Kecil Keluar Magetan, 2018 – 2021**  
**Table** **Number of Big and Small Livestocks Shipped Out of Magetan, 2018 – 2021**

Jenis Ternak <i>Kind of Livestock</i>	2018	2019	2020	2021
(1)	(2)	(3)	(4)	(5)
Sapi/ <i>Cow</i>	17 257	4 538	581	451
Kambing dan Domba/ <i>Goat and Sheep</i>	2 765	1 298	314	159
Babi/ <i>Pig</i>	3 414	292	1 160	583
Kerbau/ <i>Buffalo</i>	-	-	-	-
Kuda/ <i>Horse</i>	-	-	-	-
Ayam/ <i>Hen</i>	11 475	-	46 300	74 000
Itik/ <i>Duck</i>	-	-	-	-
Itik Manila/ <i>Manila Duck</i>	-	-	-	-
Kelinci/ <i>Rabbit</i>	19	16	-	-

Sumber/*Source*: Dinas Peternakan dan Perikanan Kabupaten Magetan/*Livestock and Fishery of Magetan Regency*

## 5.5 PERIKANAN FISHERY

**Tabel 5.5.1** **Produksi dan Nilai Produksi Perikanan Tangkap Menurut Kecamatan dan Jenis Penangkapan di Kabupaten Magetan, 2021**  
*Production and Production Value of Fish Capture by Subdistrict and Type of Captures in Magetan Regency, 2021*

Kecamatan Subdistrict	Perikanan Tangkap di Laut <i>Marine Capture Fisheries</i>		Perikanan Perairan Umum Daratan <i>Inland Open Water Capture Fisheries</i>	
	Volume Volume (Ton)	Nilai Value (000 Rp)	Volume Volume (Ton)	Nilai Value (000 Rp)
(1)	(2)	(3)	(4)	(5)
Poncol	-	-	6,24	205 652
Parang	-	-	0,94	29 405
Lembeyan	-	-	1,14	36 057
Takeran	-	-	2,39	77 332
Nguntoronadi	-	-	3,64	119 207
Kawedanan	-	-	1,44	46 035
Magetan	-	-	0,74	22 753
Ngariboyo	-	-	4,15	135 617
Plaosan	-	-	16,14	535 006
Sidorejo	-	-	0,25	6 123
Panekan	-	-	0,34	9 349
Sukomoro	-	-	1,54	49 361
Bendo	-	-	0,45	12 734
Maospati	-	-	0,54	16 101
Karangrejo	-	-	0,74	22 753
Karas	-	-	0,59	17 754
Barat	-	-	0,94	29 405
Kartoharjo	-	-	0,49	14 401
<b>Kabupaten Magetan</b>	<b>-</b>	<b>-</b>	<b>42,70</b>	<b>1 385 045</b>

Lanjutan Tabel/*Continued Table 5.5.1*

Kecamatan <i>Subdistrict</i>	Perikanan Tangkap <i>Fish Capture</i>	
	Volume <i>Volume</i> (Ton)	Nilai <i>Value</i> (000 Rp)
(1)	(6)	(7)
Poncol		
Parang		
Lembeyan		
Takeran		
Nguntoronadi		
Kawedanan		
Magetan		
Ngariboyo		
Plaosan		
Sidorejo		
Panekan		
Sukomoro		
Bendo		
Maospati		
Karangrejo		
Karas		
Barat		
Kartoharjo		
<b>Kabupaten Magetan</b>		

Sumber/*Source*: Dinas Peternakan dan Perikanan Kabupaten Magetan/*Livestock and Fishery of Magetan Regency*

**Tabel**  
**Table** 5.5.2

**Produksi dan Nilai Produksi Perikanan Tangkap di  
Perairan Umum Menurut Kecamatan dan Lokasi di  
Kabupaten Magetan, 2021**  
*Production and Production Value of Inland Open Water  
Capture Fisheries by Subdistrict and Location in Magetan  
Regency, 2021*

Kecamatan Subdistrict	Cakalang Skipjack Tuna		Tongkol Eastern Little Tuna	
	Volume Volume (Ton)	Nilai Value (000 Rp)	Volume Volume (Ton)	Nilai Value (000 Rp)
(1)	(2)	(3)	(4)	(5)
Poncol	-	-	-	-
Parang	-	-	-	-
Lembeyan	-	-	-	-
Takeran	-	-	-	-
Nguntoronadi	-	-	-	-
Kawedanan	-	-	-	-
Magetan	-	-	-	-
Ngariboyo	-	-	-	-
Plaosan	-	-	-	-
Sidorejo	-	-	-	-
Panekan	-	-	-	-
Sukomoro	-	-	-	-
Bendo	-	-	-	-
Maospati	-	-	-	-
Karangrejo	-	-	-	-
Karas	-	-	-	-
Barat	-	-	-	-
Kartoharjo	-	-	-	-
<b>Kabupaten Magetan</b>	-	-	-	-

Lanjutan Tabel/Continued Table 5.5.2

Kecamatan Subdistrict	Tuna Tuna		Udang Shrimp	
	Volume Volume (Ton)	Nilai Value (000 Rp)	Volume Volume (Ton)	Nilai Value (000 Rp)
(1)	(6)	(7)	(8)	(9)
Poncol	-	-	-	-
Parang	-	-	-	-
Lembeyan	-	-	-	-
Takeran	-	-	-	-
Nguntoronadi	-	-	-	-
Kawedanan	-	-	-	-
Magetan	-	-	-	-
Ngariboyo	-	-	-	-
Plaosan	-	-	-	-
Sidorejo	-	-	-	-
Panekan	-	-	-	-
Sukomoro	-	-	-	-
Bendo	-	-	-	-
Maospati	-	-	-	-
Karangrejo	-	-	-	-
Karas	-	-	-	-
Barat	-	-	-	-
Kartoharjo	-	-	-	-
<b>Kabupaten Magetan</b>	-	-	-	-

Lanjutan Tabel/*Continued Table* 5.5.2

Kecamatan <i>Subdistrict</i>	Lainnya <i>Others</i>		Tangkap di Laut <i>Marine Capture</i>	
	Volume <i>Volume</i> (Ton)	Nilai <i>Value</i> (000 Rp)	Volume <i>Volume</i> (Ton)	Nilai <i>Value</i> (000 Rp)
(1)	(10)	(11)	(12)	(13)
Poncol	-	-	-	-
Parang	-	-	-	-
Lembeyan	-	-	-	-
Takeran	-	-	-	-
Nguntoronadi	-	-	-	-
Kawedanan	-	-	-	-
Magetan	-	-	-	-
Ngariboyo	-	-	-	-
Plaosan	-	-	-	-
Sidorejo	-	-	-	-
Panekan	-	-	-	-
Sukomoro	-	-	-	-
Bendo	-	-	-	-
Maospati	-	-	-	-
Karangrejo	-	-	-	-
Karas	-	-	-	-
Barat	-	-	-	-
Kartoharjo	-	-	-	-
<b>Kabupaten Magetan</b>	-	-	-	-

Sumber/*Source*: Dinas Peternakan dan Perikanan Kabupaten Magetan/*Livestock and Fishery of Magetan Regency*

**Tabel**  
**Table** 5.5.3

**Produksi dan Nilai Produksi Perikanan Budidaya Menurut Kecamatan dan Jenis Budidaya di Kabupaten Magetan, 2021**  
*Production and Production Value of Aquaculture by Subdistrict and Type of Culture in Magetan Regency, 2021*

Kecamatan Subdistrict	Jaring Apung Laut Marine Floating Net		Jaring Apung Tawar Freshwater Floating Net	
	Volume Volume (Ton)	Nilai Value (000 Rp)	Volume Volume (Ton)	Nilai Value (000 Rp)
(1)	(2)	(3)	(4)	(5)
Poncol	-	-	0	0
Parang	-	-	0	0
Lembeyan	-	-	0	0
Takeran	-	-	0	0
Nguntoronadi	-	-	0	0
Kawedanan	-	-	0	0
Magetan	-	-	0	0
Ngariboyo	-	-	0	0
Plaosan	-	-	2,92	76 430
Sidorejo	-	-	0	0
Panekan	-	-	0	0
Sukomoro	-	-	0	0
Bendo	-	-	0	0
Maospati	-	-	0	0
Karangrejo	-	-	0	0
Karas	-	-	0	0
Barat	-	-	0	0
Kartoharjo	-	-	0	0
<b>Kabupaten Magetan</b>	-	-	<b>2,92</b>	<b>76 430</b>

Lanjutan Tabel/Continued Table 5.5.3

Kecamatan Subdistrict	Jaring Tancap Tawar Freshwater Pen Culture		Karamba Cage	
	Volume Volume (Ton)	Nilai Value (000 Rp)	Volume Volume (Ton)	Nilai Value (000 Rp)
(1)	(6)	(7)	(8)	(9)
Poncol	-	-	-	-
Parang	-	-	-	-
Lembeyan	-	-	-	-
Takeran	-	-	-	-
Nguntoronadi	-	-	-	-
Kawedanan	-	-	-	-
Magetan	-	-	-	-
Ngariboyo	-	-	-	-
Plaosan	-	-	-	-
Sidorejo	-	-	-	-
Panekan	-	-	-	-
Sukomoro	-	-	-	-
Bendo	-	-	-	-
Maospati	-	-	-	-
Karangrejo	-	-	-	-
Karas	-	-	-	-
Barat	-	-	-	-
Kartoharjo	-	-	-	-
<b>Kabupaten Magetan</b>	-	-	-	-



Lanjutan Tabel/Continued Table 5.5.3

Kecamatan Subdistrict	Perairan Umum Open Water Pond		Kolam Air Tenang Quiet Freshwater Pond	
	Volume Volume (Ton)	Nilai Value (000 Rp)	Volume Volume (Ton)	Nilai Value (000 Rp)
(1)	(10)	(11)	(12)	(13)
Poncol	4,15	135 617	23,40	389 332
Parang	16,14	535 006	185,90	3 093 023
Lembeyan	0,25	6 123	807,80	13 440 260
Takeran	0,34	9 349	45,80	762 025
Nguntoronadi	1,54	49 361	67,10	1 116 417
Kawedanan	0,45	12 734	65,10	1 083 141
Magetan	0,54	16 101	9,40	156 398
Ngariboyo	0,74	22 753	33,40	555 713
Plaosan	0,59	17 754	41,49	690 315
Sidorejo	0,94	29 405	14,80	246 244
Panekan	0,49	14 401	95,10	1 582 284
Sukomoro	42,70	1 385 045	29,90	497 479
Bendo	0,00	0	44,40	738 732
Maospati	0,00	0	55,80	928 406
Karangrejo	0,00	0	86,80	1 444 187
Karas	0,00	0	31,20	519 109
Barat	0,00	0	36,10	600 636
Kartoharjo	0,00	0	38,20	635 576
<b>Kabupaten Magetan</b>	<b>68,87</b>	<b>2 233 649</b>	<b>1 711,69</b>	<b>28 479 275</b>

Lanjutan Tabel/*Continued Table* 5.5.3

Kecamatan <i>Subdistrict</i>	Laut Lainnya <i>Other Marine Culture</i>		Minapadi Sawah <i>Rice Fish</i>	
	Volume <i>Volume</i> (Ton)	Nilai <i>Value</i> (000 Rp)	Volume <i>Volume</i> (Ton)	Nilai <i>Value</i> (000 Rp)
(1)	(14)	(15)	(16)	(17)
Poncol	-	-	-	-
Parang	-	-	-	-
Lembeyan	-	-	-	-
Takeran	-	-	-	-
Nguntoronadi	-	-	-	-
Kawedanan	-	-	-	-
Magetan	-	-	-	-
Ngariboyo	-	-	-	-
Plaosan	-	-	-	-
Sidorejo	-	-	-	-
Panekan	-	-	-	-
Sukomoro	-	-	-	-
Bendo	-	-	-	-
Maospati	-	-	-	-
Karangrejo	-	-	-	-
Karas	-	-	-	-
Barat	-	-	-	-
Kartoharjo	-	-	-	-
<b>Kabupaten Magetan</b>	-	-	-	-

Lanjutan Tabel/Continued Table 5.5.3

Kecamatan Subdistrict	Rumput Laut Sea Weed		Tambak Intensif Intensive Brackishwater Pond	
	Volume Volume (Ton)	Nilai Value (000 Rp)	Volume Volume (Ton)	Nilai Value (000 Rp)
(1)	(18)	(19)	(20)	(21)
Poncol	-	-	-	-
Parang	-	-	-	-
Lembeyan	-	-	-	-
Takeran	-	-	-	-
Nguntoronadi	-	-	-	-
Kawedanan	-	-	-	-
Magetan	-	-	-	-
Ngariboyo	-	-	-	-
Plaosan	-	-	-	-
Sidorejo	-	-	-	-
Panekan	-	-	-	-
Sukomoro	-	-	-	-
Bendo	-	-	-	-
Maospati	-	-	-	-
Karangrejo	-	-	-	-
Karas	-	-	-	-
Barat	-	-	-	-
Kartoharjo	-	-	-	-
<b>Kabupaten Magetan</b>	-	-	-	-

Lanjutan Tabel/*Continued Table 5.5.3*

Kecamatan <i>Subdistrict</i>	Tambak Sederhana <i>Traditional Brackishwater Pond</i>		Tambak Semi Intensif/ <i>Semi Intensive Brackishwater Pond</i>	
	Volume <i>Volume</i> (Ton)	Nilai <i>Value</i> (000 Rp)	Volume <i>Volume</i> (Ton)	Nilai <i>Value</i> (000 Rp)
(1)	(22)	(23)	(24)	(25)
Poncol	-	-	-	-
Parang	-	-	-	-
Lembeyan	-	-	-	-
Takeran	-	-	-	-
Nguntoronadi	-	-	-	-
Kawedanan	-	-	-	-
Magetan	-	-	-	-
Ngariboyo	-	-	-	-
Plaosan	-	-	-	-
Sidorejo	-	-	-	-
Panekan	-	-	-	-
Sukomoro	-	-	-	-
Bendo	-	-	-	-
Maospati	-	-	-	-
Karangrejo	-	-	-	-
Karas	-	-	-	-
Barat	-	-	-	-
Kartoharjo	-	-	-	-
<b>Kabupaten Magetan</b>	-	-	-	-

Lanjutan Tabel/Continued Table 5.5.3

Kecamatan Subdistrict	Jumlah Total	
	Volume Volume (Ton)	Nilai Value (000 Rp)
(1)	(26)	(27)
Poncol	27,55	524 948,62
Parang	202,04	3 628 029,40
Lembeyan	808,05	13 446 382,83
Takeran	46,14	771 374,13
Nguntoronadi	68,64	1 165 777,73
Kawedanan	65,55	1 095 874,52
Magetan	9,94	172 499,17
Ngariboyo	34,14	578 465,65
Plaosan	45	784 498,91
Sidorejo	15,74	275 648,93
Panekan	95,59	1 596 684,62
Sukomoro	72,6	1 882 524,29
Bendo	44,4	738 731,79
Maospati	55,8	928 406,16
Karangrejo	86,8	1 444 187,36
Karas	31,2	519 108,82
Barat	36,1	600 635,53
Kartoharjo	38,2	635 575,55
<b>Kabupaten Magetan</b>	<b>1 783,48</b>	<b>30 789 354,00</b>

Sumber/Source: Dinas Peternakan dan Perikanan Kabupaten Magetan/Livestock and Fishery of Magetan Regency

**Tabel 5.5.4** **Produksi Ikan di Perairan Umum Menurut Kecamatan di Kabupaten Magetan (kuintal), 2021**  
**Production of Fish in Inland Open Water by Subdistrict in Magetan Regency (quintal), 2021**

Kecamatan Subdistrict	Produksi Ikan Production of Fish (kw)			
	Tombro Tombro	Tawes Tawes	Lele Catfish	Udang Shrimp
(1)	(2)	(3)	(4)	(5)
Poncol	14,93	11,55	6,54	1,05
Parang	2,82	2,28	1,17	0,17
Lembeyan	2,93	2,43	1,38	0,20
Takeran	5,85	4,86	2,64	0,41
Nguntoronadi	8,70	6,90	3,91	0,43
Kawedanan	3,43	2,96	1,68	0,25
Magetan	1,86	1,72	0,97	0,14
Ngariboyo	9,90	7,80	4,41	0,70
Plaosan	38,65	29,25	16,37	2,61
Sidorejo	0,85	0,82	0,46	0,05
Panekan	0,87	1,22	0,57	0,07
Sukomoro	3,76	3,15	1,78	0,27
Bendo	1,85	1,18	0,67	0,09
Maospati	1,64	1,36	0,75	0,10
Karangrejo	1,83	1,72	0,97	0,14
Karas	1,68	1,45	0,82	0,11
Barat	2,69	2,08	1,17	0,13
Kartoharjo	1,78	1,27	0,75	0,07
<b>Kabupaten Magetan</b>	<b>106,03</b>	<b>84,00</b>	<b>47,01</b>	<b>7,00</b>

Lanjutan Tabel/Continued Table 5.5.4

Kecamatan Subdistrict	Produksi Ikan Production of Fish (kw)		Nilai Value (Rp 000)
	Nilai Parrot Fish	Lainnya Other Fish	
(1)	(6)	(7)	(8)
Poncol	16,01	6,32	205 652
Parang	1,46	1,25	29 405
Lembeyan	3,08	0,25	36 057
Takeran	6,72	3,23	77 332
Nguntoronadi	10,39	3,22	119 207
Kawedanan	5,02	0,86	46 035
Magetan	2,13	0,08	22 753
Ngariboyo	10,45	3,29	135 617
Plaosan	43,92	15,02	535 006
Sidorejo	1,27	0,16	6 123
Panekan	0,58	0,52	9 349
Sukomoro	3,33	0,49	49 361
Bendo	1,89	0,20	12 734
Maospati	1,21	0,33	16 101
Karangrejo	2,71	0,08	22 753
Karas	2,36	0,29	17 754
Barat	2,46	2,18	29 405
Kartoharjo	1,03	0,22	14 401
<b>Kabupaten Magetan</b>	<b>116,00</b>	<b>38,00</b>	<b>1 385 045</b>

Sumber/Source: Dinas Peternakan dan Perikanan Kabupaten Magetan/Livestock and Fishery of Magetan Regency

**Tabel**  
**Table** 5.5.5**Jumlah Rumah Tangga Perikanan Tangkap Menurut  
Kecamatan dan Subsektor di Kabupaten Magetan, 2020 –  
2021**  
*Number of Fish Capture Households by Subdistrict and  
Subsector in Magetan Regency, 2020 – 2021*

Kecamatan Subdistrict	Perikanan Laut Marine Fisheries		Perikanan Umum Inland Water	
	2020	2021	2020	2021
(1)	(2)	(3)	(4)	(5)
Poncol	-	-	6	6
Parang	-	-	8	8
Lembeyan	-	-	22	22
Takeran	-	-	9	10
Nguntoronadi	-	-	22	22
Kawedanan	-	-	6	6
Magetan	-	-	10	10
Ngariboyo	-	-	30	30
Plaosan	-	-	40	40
Sidorejo	-	-	4	4
Panekan	-	-	6	6
Sukomoro	-	-	10	10
Bendo	-	-	5	5
Maospati	-	-	3	3
Karangrejo	-	-	8	8
Karas	-	-	14	14
Barat	-	-	5	5
Kartoharjo	-	-	7	7
<b>Kabupaten Magetan</b>	-	-	<b>215</b>	<b>216</b>



Lanjutan Tabel/Continued Table 5.5.5

Kecamatan Subdistrict	Jumlah Total	
	2020	2021
(1)	(6)	(7)
Poncol	6	6
Parang	8	8
Lembeyan	22	22
Takeran	9	10
Nguntoronadi	22	22
Kawedanan	6	6
Magetan	10	10
Ngariboyo	30	30
Plaosan	40	40
Sidorejo	4	4
Panekan	6	6
Sukomoro	10	10
Bendo	5	5
Maospati	3	3
Karangrejo	8	8
Karas	14	14
Barat	5	5
Kartoharjo	7	7
<b>Kabupaten Magetan</b>	<b>215</b>	<b>216</b>

Sumber/Source: Dinas Peternakan dan Perikanan Kabupaten Magetan/Livestock and Fishery of Magetan Regency

**Tabel**  
**Table** 5.5.6**Jumlah Rumah Tangga Perikanan Budidaya Menurut Kecamatan dan Subsektor di Kabupaten Magetan, 2020 – 2021**  
**Number of Aqua Culture Households by Subdistrict and Subsector in Magetan Regency, 2020 – 2021**

Kecamatan Subdistrict	Budidaya Laut Marine Culture		Tambak Brackish Water Pond	
	2020	2021	2020	2021
(1)	(2)	(3)	(4)	(5)
Poncol	-	-	-	-
Parang	-	-	-	-
Lembeyan	-	-	-	-
Takeran	-	-	-	-
Nguntoronadi	-	-	-	-
Kawedanan	-	-	-	-
Magetan	-	-	-	-
Ngariboyo	-	-	-	-
Plaosan	-	-	-	-
Sidorejo	-	-	-	-
Panekan	-	-	-	-
Sukomoro	-	-	-	-
Bendo	-	-	-	-
Maospati	-	-	-	-
Karangrejo	-	-	-	-
Karas	-	-	-	-
Barat	-	-	-	-
Kartoharjo	-	-	-	-
<b>Kabupaten Magetan</b>	-	-	-	-

Lanjutan Tabel/Continued Table 5.5.6

Kecamatan Subdistrict	Kolam Fresh Water Pond		Keramba Cage	
	2020	2021	2020	2021
(1)	(6)	(7)	(8)	(9)
Poncol	69	69	-	-
Parang	230	230	-	-
Lembeyan	285	285	-	-
Takeran	160	160	-	-
Nguntoronadi	106	106	-	-
Kawedanan	235	235	-	-
Magetan	151	151	-	-
Ngariboyo	85	85	-	-
Plaosan	99	99	-	-
Sidorejo	43	43	-	-
Panekan	215	215	-	-
Sukomoro	155	155	-	-
Bendo	99	99	-	-
Maospati	129	129	-	-
Karangrejo	115	115	-	-
Karas	116	116	-	-
Barat	123	123	-	-
Kartoharjo	120	120	-	-
<b>Kabupaten Magetan</b>	<b>2 535</b>	<b>2535</b>	<b>-</b>	<b>-</b>

Lanjutan Tabel/*Continued Table 5.5.6*

Kecamatan <i>Subdistrict</i>	Jaring Apung <i>Floating Cage Net</i>		Sawah <i>Paddy Field</i>	
	2020	2021	2020	2021
(1)	(10)	(11)	(12)	(13)
Poncol	-	-	-	-
Parang	-	-	-	-
Lembeyan	-	-	-	-
Takeran	-	-	-	-
Nguntoronadi	-	-	-	-
Kawedanan	-	-	-	-
Magetan	-	-	-	-
Ngariboyo	-	-	-	-
Plaosan	1	1	-	-
Sidorejo	-	-	-	-
Panekan	-	-	-	-
Sukomoro	-	-	-	-
Bendo	-	-	-	-
Maospati	-	-	-	-
Karangrejo	-	-	-	-
Karas	-	-	-	-
Barat	-	-	-	-
Kartoharjo	-	-	-	-
<b>Kabupaten Magetan</b>	<b>1</b>	<b>1</b>	<b>-</b>	<b>-</b>

Sumber/*Source*: Dinas Peternakan dan Perikanan Kabupaten Magetan/*Livestock and Fishery of Magetan Regency*

**Tabel**  
**Table** 5.5.7

**Banyaknya Kolam, Pemilik, Luas Areal dan Produksi Ikan Kolam Menurut Kecamatan di Kabupaten Magetan, 2020 – 2021**  
**Number of Ponds, Possesors, Areas and Production of Fresh Water Pond Fishery by Subdistrictin Magetan Regency, 2020 – 2021**

Kecamatan Subdistrict	Jumlah Desa yang ada Kolam Village Have Water Pond		Jumlah Pemilik Kolam Number of Owners Waterpond	
	2020	2021	2020	2021
(1)	(2)	(3)	(4)	(5)
Poncol	8	8	69	151
Parang	13	13	230	85
Lembeyan	10	10	285	100
Takeran	12	12	160	43
Nguntoronadi	9	9	106	215
Kawedanan	20	20	235	155
Magetan	14	14	151	99
Ngariboyo	12	12	85	129
Plaosan	14	14	100	115
Sidorejo	6	6	43	116
Panekan	16	16	215	123
Sukomoro	14	14	155	120
Bendo	14	14	99	2536
Maospati	15	15	129	0
Karangrejo	13	13	115	0
Karas	11	11	116	0
Barat	13	13	123	0
Kartoharjo	11	11	120	0
<b>Kabupaten Magetan</b>	<b>225</b>	<b>225</b>	<b>2 536</b>	<b>3987</b>

Lanjutan Tabel/*Continued Table 5.5.7*

Kecamatan <i>Subdistrict</i>	Luas Baku <i>Total Area</i> (Ha)		Luas Tangkap <i>Harvested Area</i> (Ha)	
	2020	2021	2020	2021
(1)	(6)	(7)	(8)	(9)
Poncol	0,21	0,21	0,20	0,20
Parang	1,40	1,40	1,41	1,41
Lembeyan	3,20	3,20	3,21	3,21
Takeran	1,34	1,34	1,30	1,30
Nguntoronadi	1,03	1,03	1,00	1,00
Kawedanan	2,50	2,50	2,50	2,50
Magetan	1,22	1,22	1,20	1,20
Ngariboyo	0,47	0,47	0,45	0,45
Plaosan	0,79	0,79	0,70	0,70
Sidorejo	0,18	0,18	0,10	0,10
Panekan	2,40	2,40	2,40	2,40
Sukomoro	1,82	1,82	1,80	1,80
Bendo	0,92	0,92	0,90	0,90
Maospati	0,69	0,69	0,60	0,60
Karangrejo	0,73	0,73	0,70	0,70
Karas	1,03	1,03	1,00	1,00
Barat	0,87	0,87	0,80	0,80
Kartoharjo	0,83	0,83	0,70	0,70
<b>Kabupaten Magetan</b>	<b>21,63</b>	<b>21,63</b>	<b>20,97</b>	<b>20,97</b>

Lanjutan Tabel/Continued Table 5.5.7

Kecamatan Subdistrict	Produksi Production (Kw)		Nilai Produksi Value of Production (Rp 000)	
	2020	2021	2020	2021
(1)	(10)	(11)	(12)	(13)
Poncol	420,00	234,00	706 077,86	389 331,62
Parang	1 800,00	1 859,00	3 026 047,99	3 093 023,40
Lembeyan	7 615,00	8 078,00	12 801 864,13	13 440 259,83
Takeran	444,00	458,00	746 425,17	762 025,13
Nguntoronadi	455,60	671,00	765 926,37	1 116 416,73
Kawedanan	630,00	651,00	1 059 116,80	1 083 140,52
Magetan	101,00	94,00	169 794,91	156 398,17
Ngariboyo	420,00	334,00	706 077,86	555 712,65
Plaosan	430,00	444,10	722 889,24	766 744,91
Sidorejo	240,00	148,00	403 473,07	246 243,93
Panekan	920,00	951,00	1 546 646,75	1 582 283,62
Sukomoro	290,00	299,00	487 529,95	497 479,29
Bendo	430,00	444,00	722 889,24	738 731,79
Maospati	540,00	558,00	907 814,40	928 406,16
Karangrejo	840,00	868,00	1 412 155,73	1 444 187,36
Karas	300,00	312,00	504 341,33	519 108,82
Barat	350,00	361,00	588 398,22	600 635,53
Kartoharjo	370,00	382,00	622 020,98	635 575,55
<b>Kabupaten Magetan</b>	<b>16 595,60</b>	<b>17 146,10</b>	<b>27 899 490,00</b>	<b>28 555 705,00</b>

Sumber/Source: Dinas Peternakan dan Perikanan Kabupaten Magetan/Livestock and Fishery of Magetan Regency

## 5.6 KEHUTANAN FORESTRY

**Tabel** 5.6.1 **Luas Kawasan Hutan Menurut Kecamatan di Kabupaten Magetan (ha), 2021**  
*Extent of Forest Area by Subdistrict in Magetan Regency (ha), 2021*

Kecamatan <i>Subdistrict</i>	Tahun SK <i>Year of Decree</i>	Luas Kawasan Hutan dan Konservasi Perairan <i>Extent of Forest Area, Inland Water, Coastal, and Marine Ecosystem</i>		
		Hutan Lindung <i>Protection Forest</i>	Suaka Alam dan Pelestarian Alam <i>Sanctuary Reserve and Nature Conservation Area</i>	Hutan Produksi Terbatas <i>Limited Production Forest</i>
(1)	(2)	(3)	(4)	(5)
Poncol				
Parang				
Lembeyan				
Takeran				
Nguntoronadi				
Kawedanan				
Magetan				
Ngariboyo				
Plaosan				
Sidorejo				
Panekan				
Sukomoro				
Bendo				
Maospati				
Karangrejo				
Karas				
Barat				
Kartoharjo				
<b>Kabupaten Magetan</b>				



Lanjutan Tabel/Continued Table 5.6.1

Kecamatan Subdistrict	Tahun SK Year of Decree	Luas Kawasan Hutan dan Konservasi Perairan <i>Extent of Forest Area, Inland Water, Coastal, and Marine Ecosystem</i>		
		Hutan Produksi Tetap Permanent Production Forest	Hutan Produksi Dapat dikonversi Convertible Production Forest	Jumlah Luas Hutan dan Perairan Total Forest Area and Water Area
(1)	(6)	(7)	(8)	(9)
Poncol				2 345,063
Parang				3 024,37
Lembeyan				1 036,6
Takeran				165,813
Nguntoronadi				104,972
Kawedanan				1 199,3
Magetan				429,44
Ngariboyo				1 136,9
Plaosan				1 563,18
Sidorejo				1 059,173
Panekan				1 102,7
Sukomoro				974,855
Bendo				805,72
Maospati				377,02
Karangrejo				351,43
Karas				844,139
Barat				336,76
Kartoharjo				335,61
<b>Kabupaten Magetan</b>				<b>17193,045</b>

Sumber/Source: Kementerian Lingkungan Hidup dan Kehutanan/Ministry of Environment and Forestry

**Tabel**  
**Table** 5.6.2**Produksi Kayu Hutan Menurut Jenis Produksi di  
Kabupaten Magetan (m<sup>3</sup>), 2011 – 2021**  
*Timber Production by Type of Product in Magetan Regency  
(m<sup>3</sup>), 2011 – 2021*

Tahun Year	Kayu Bulat Logs	Kayu Gergajian Sawn Timber	Kayu Lapis Plywood
(1)	(2)	(3)	(4)
2011			
2012			
2013			
2014			
2015			
2016			
2017			
2018			
2019			
2020			
2021			

Sumber/Source: Kementerian Lingkungan Hidup dan Kehutanan/Ministry of Environment and Forestry



# 06.

## INDUSTRI, PERTAMBANGAN, DAN ENERGI INDUSTRY, MINING, AND ENERGY

### • Energi dan Industri (Energy and Industry)

Jumlah pelanggan listrik di Kabupaten Magetan adalah sebanyak

**212.954**

Sebagian besar dari Kecamatan

**Panekan**

Terdapat sebanyak

**1.001**

perusahaan industri  
(formal dan non formal)



### • Regulasi Air (Water Regulation)



Jumlah pelanggan air bersih di Kabupaten Magetan kategori rumah tempat tinggal mencapai sebanyak

**68.594**  
pelanggan



Jumlah pelanggan air minum di Kabupaten Magetan mencapai sebanyak

**72.761**  
pelanggan

Sumber/ Source : PLN, PDAM, dan Disperindag Kabupaten Magetan



**PENJELASAN TEKNIS**

1. Pelanggan adalah individu atau kelompok, baik rumah tangga, perusahaan atau institusi non profit yang membeli air bersih dari perusahaan air bersih.
2. Air disalurkan adalah volume air bersih dari perusahaan air bersih.
3. Pengumpulan data industri besar dan sedang dilakukan melalui Survei Industri Besar dan Sedang yang dilaksanakan setiap tahun secara lengkap (sensus) sejak tahun 1975. Survei Industri Besar dan Sedang mencakup semua perusahaan industri yang mempunyai tenaga kerja 20 orang atau lebih dengan menggunakan kuesioner II A.
4. Klasifikasi industri yang digunakan dalam survei ini berdasar kepada Klasifikasi Baku Lapangan Usaha Indonesia (KBLI). KBLI adalah klasifikasi lapangan usaha yang berdasar kepada International Standard Industrial Classification of All Economic Activities (ISIC) revisi 4 yang telah disesuaikan dengan kondisi Indonesia.

**TECHNICAL NOTES**

1. *Customers are individuals or groups, whether household, company or non0profit institutions that buy water supply from water supply establishment.*
2. *Distributed water is the volume of water supply from water supply establishment.*
3. *Data collection of large and medium scale manufacturing is conducted through The Large and Medium Manufacturing Establishment Survey that has been done annually for all industries (census) since 1975. Large and Medium Manufacturing Establishment Survey covers all manufactures/industries with 20 workers or more by questionnaire II A.*
4. *The industrial clasification adopted in this survey refers to the Klasifikasi Baku Lapangan Usaha Indonesia (KBLI). KBLI is classification of economic activities based on the International Standard Industrial Classification of All Economic Activities (ISIC rev 4) that has been modified according to the local condition in Indonesia.*

5. Industri manufaktur adalah suatu kegiatan ekonomi yang melakukan kegiatan mengubah suatu barang dasar secara mekanis, kimia, atau dengan tangan sehingga menjadi barang jadi/setengah jadi, dan atau barang yang kurang nilainya menjadi barang yang lebih tinggi nilainya, dan sifatnya lebih dekat kepada pemakai akhir. Termasuk dalam kegiatan ini adalah jasa industri dan pekerjaan perakitan.
  6. Jasa industri adalah kegiatan industri yang melayani keperluan pihak lain. Pada kegiatan ini bahan baku disediakan oleh pihak lain sedangkan pihak pengolah hanya melakukan pengolahannya dengan mendapat imbalan sebagai balas jasa (upah maklon).
  7. Perusahaan atau usaha industri adalah suatu unit (kesatuan) usaha yang melakukan kegiatan ekonomi, bertujuan menghasilkan barang atau jasa, terletak pada suatu bangunan atau lokasi tertentu, dan mempunyai catatan administrasi tersendiri mengenai produksi dan struktur biaya serta ada seorang atau lebih yang bertanggung jawab atas usaha tersebut.
  8. Industri manufaktur dikelompokkan ke dalam 4 golongan berdasarkan banyaknya pekerja, yaitu: industri besar (100
5. *Manufacturing industry is defined as an economic activity processing basic goods mechanically, chemicals or manually into final or intermediate goods. It is also defined as processing of lower value goods into higher value goods as final or intermediate products. The activities also include services for manufacturing and assembling.*
  6. *Services for manufacturing is defined as a manufacturing activity which serving other manufacturing establishments. In this case, raw materials are supplied by others while the workers are paid as a compensation for processing raw materials.*
  7. *A manufacturing establishment is defined as a production unit engaged in economic activity, producing goods or services, located in a building or in a certain location, keeping a business record concerning the production and cost structure, and having a person or more that are responsible to those activities.*
  8. *Manufacturing industries are categorized into four groups, based on the number of employees: large scale manufacturing (100*

orang pekerja atau lebih), industri sedang/menengah (20 – 99 orang pekerja), industri kecil (5 – 19 orang pekerja), dan industri mikro (1 – 4 orang pekerja).

*employees or more), medium scale manufacturing (20–99 employees), small scale manufacturing (5 – 19 employees), and micro industry (1 – 4 employees).*

<https://magetankab.bps.go.id>





**ULASAN**

Besarnya persentase masyarakat mengkonsumsi air bersih dapat dijadikan salah satu penilaian terhadap tingkat kesejahteraan masyarakat, atau dengan kata lain ukuran tingkat kesejahteraan masyarakat tersebut dapat dicerminkan dari rata-rata konsumsi air bersih oleh masyarakat. Jumlah produksi air bersih PDAM Magetan tahun 2021 sebesar 14.800.184 m<sup>3</sup>, sedangkan jumlah pelanggan 72.761, sehingga konsumsi air bersih per pelanggan per tahun adalah 203,40 m<sup>3</sup>. Sebagian masyarakat pedesaan di wilayah Kabupaten Magetan masih memiliki air bersih yang melimpah untuk kegiatan sehari-hari, sehingga keadaan ini berpengaruh terhadap besar kecilnya pembelian air bersih yang dikelola PDAM.

Penyediaan listrik yang memadai sebagai komoditas vital sangat diperlukan. Pada pemakaian listrik di Kabupaten Magetan, daya terpasang, jumlah pelanggan dan nilai penjualan mengalami peningkatan pada setiap tahunnya. Produksi listrik yang didistribusikan dari ranting Magetan dan dari ranting Maospati selain untuk memenuhi kebutuhan listrik di Kabupaten Magetan juga untuk memenuhi kebutuhan listrik kabupaten sekitar. Berdasarkan jenis pelanggan menurut golongan tarif terbanyak berasal dari rumah tangga, mendominasi 88,09 persen dari seluruh pelanggan yang ada di Magetan.

**DESCRIPTION**

*The percentage of people consuming water can be used as an assessment of the level of social welfare, or in other words the size of the welfare society can be reflected from the average water consumption by the public. The number of water PDAM Magetan production in 2021 amounted to 14.800.184 m<sup>3</sup>, while the number of 72.761 consumers, so the water consumption per customer per year is 203,40 m<sup>3</sup>. Some rural communities in Magetan Regency still have an abundance of clean water for daily activities so that this situation affects the size of the purchase of water PDAM.*

*The provision of adequate electricity as a vital commodity indispensable. In Magetan Regency, both components of the installed power, number of customers and sales have increased every year. Electricity production and distribution of the branches of the twigs Maospati and Magetan in addition to meet the demand for electricity in Magetan also to meet the electricity needs of the Subdistrict. According to the types of customers based on the highest rate from the group home, dominating 88,09 percent of all customers in Magetan.*

Profil industri pengolahan di Kabupaten Magetan sampai tahun 2021 masih didominasi oleh industri kecil. Beberapa jenis industri kecil (kerajinan rakyat) yang memberikan andil cukup besar bagi perindustrian di Kabupaten Magetan adalah industri batu merah menghasilkan produksi sebesar Rp. 184.296,2 juta Rupiah; kemudian industri genteng menghasilkan produksi sebesar 81.947,22 juta rupiah; industry penyamakan kulit menghasilkan produksi sebesar 80.111,29 juta rupiah; dan kerajinan anyaman bambu menghasilkan produksi sebesar 76.418,72 juta rupiah.

*Profiles in Magetan processing industry until 2021 was still dominated by smallscale industries. Some types of small industries (handicrafts), which contributed to the industry large enough at Magetan is red bricks produces. 184.296,2 million rupiahs; genteng industry produces 81.947,22 million rupiahs; leather industry produces 80.111,29 million rupiahs; and the woven bamboo handicraft generates of production Rp 76.418,72 million rupiahs.*

<https://magetankab.bps.go.id>

**Gambar** 6.1  
**Figures**

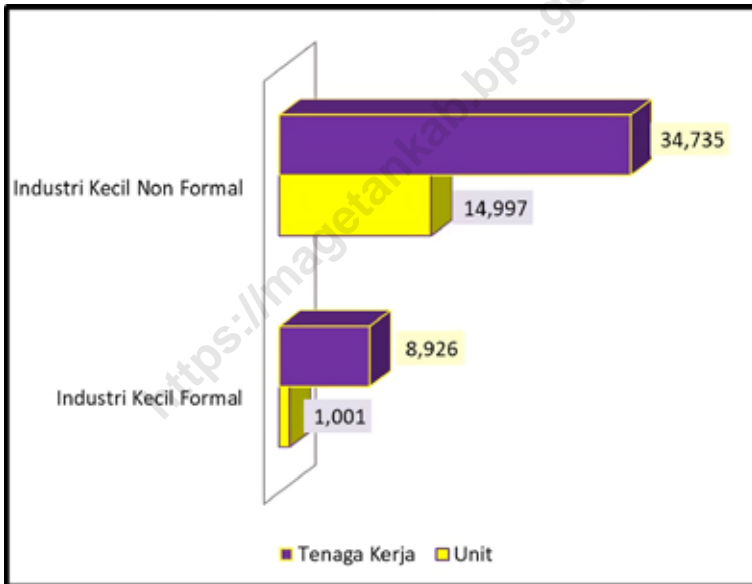
**Jumlah Pelanggan Listrik di Kabupaten Magetan,  
2016 – 2021<sup>1</sup>**  
**Number of Electricity Customers in Magetan Regency,  
2016 – 2021<sup>1</sup>**



Sumber/Source : PLN Distribusi Jatim Ranting Magetan dan Maospati/ *State Electricity Company of East Java Distribution, Sub Division Magetan and Maospati*

**Gambar** 6.2  
**Figures**

**Jumlah Perusahaan Industri di Kabupaten Magetan, 2020**  
**Number of Establishment of Industry in Magetan Regency, 2020**



Sumber/Source : Dinas Perindustrian dan Perdagangan Kabupaten Magetan/ *Industrial and Trade Service, Magetan Regency*

**Tabel**  
**Table** 6.1

**Daya Terpasang, Produksi, dan Distribusi Listrik PT. PLN (Persero) pada Cabang/Ranting PLN Menurut Kecamatan di Kabupaten Magetan, 2021**  
***Installed Electricity Power, Production, and Distribution of PT. PLN (Persero) at PLN Branch by Subdistrict in Magetan Regency, 2021***

Kecamatan Subdistrict	Daya Terpasang Installed Electricity Power (KW)	Produksi Listrik Electricity Production (KWh)	Listrik Terjual Electricity Sold (KWh)	Dipakai Sendiri Own Used (KWh)	Susut/ Hilang Shrinkage/ Lost (KWh)
(1)	(2)	(3)	(4)	(5)	(6)
Poncol	6 122 725	659 259	585 343	-	73 916
Parang	13 227 756	1 177 324	1 045 323	-	132 001
Lembeyan	19 969 640	1 364 982	1 211 941	-	153 041
Takeran	13 571 207	1 763 417	1 565 703	-	197 713
Nguntoronadi	7 672 204	808 882	718 191	-	90 691
Kawedanan	16 078 331	1 462 878	1 298 861	-	164 017
Magetan	26 735 045	2 736 033	2 429 271	-	306 763
Ngariboyo	11 292 500	1 110 715	986 182	-	124 533
Plaosan	13 730 055	1 446 795	1 284 581	-	162 214
Sidorejo	6 105 990	757 911	672 935	-	84 977
Panekan	14 078 088	1 746 879	1 551 020	-	195 859
Sukomoro	11 496 785	...	...	...	...
Bendo	12 072 150	...	...	...	...
Maospati	24 879 760	...	...	...	...
Karangrejo	12 227 110	...	...	...	...
Karas	15 382 560	...	...	...	...
Barat	13 672 640	...	...	...	...
Kartoharjo	11 997 550	...	...	...	...
<b>Kabupaten Magetan</b>	<b>93 742 220</b>	...	...	...	...

Catatan/Note: <sup>1</sup> Belum termasuk data PLN Maospati/Data from State Electricity Company of Sub Division Maospati is not included  
 Sumber/Source: PLN Distribusi Jatim Ranting Magetan dan Maospati/ State Electricity Company of East Java Distribution, Sub Division Magetan and Maospati

**Tabel**  
**Table 6.2****Jumlah Pelanggan Listrik Menurut Kecamatan di Kabupaten Magetan, 2017 – 2021**  
**Number of Electricity Customers by Subdistrict in Magetan Regency, 2017 – 2021**

<b>Kecamatan Subdistrict</b>	<b>2017</b>	<b>2018</b>	<b>2019</b>	<b>2020</b>	<b>2021</b>
<b>(1)</b>	<b>(2)</b>	<b>(3)</b>	<b>(4)</b>	<b>(5)</b>	<b>(6)</b>
Poncol	7 668	7 962	8 182	8 400	8 614
Parang	11 701	12 106	12 529	12 938	13 437
Lembeyan	11 263	11 866	12 518	13 372	14 176
Takeran	11 055	11 434	11 786	12 238	12 674
Nguntoronadi	5 960	6 204	6 429	6 744	7 048
Kawedanan	12 619	13 041	13 321	13 693	13 558
Magetan	15 686	16 059	16 413	16 841	17 228
Ngariboyo	10 250	10 582	10 969	11 272	11 656
Plaosan	14 088	14 479	14 831	15 130	15 559
Sidorejo	7 190	7 464	7 707	7 954	8 200
Panekan	15 400	16 088	16 514	17 012	17 521
Sukomoro	-	9 672	9 924	10 133	10 525
Bendo	11 848	11 994	12 315	12 302	12 962
Maospati	15 209	15 570	16 065	16 175	17 305
Karangrejo	7 675	7 883	8 088	8 136	8 580
Karas	10 776	11 113	6 011	11 670	12 851
Barat	9 861	10 129	10 476	10 512	11 133
Kartoharjo	7 609	7 950	8 408	8 432	9 099
<b>Kabupaten Magetan</b>	<b>183 512</b>	<b>201 590</b>	<b>202 486</b>	<b>212 954</b>	<b>222 126</b>

Sumber/Source: PLN Distribusi Jatim Ranting Magetan dan Maospati/ State Electricity Company of East Java Distribution, Sub Division Magetan and Maospati

**Tabel**  
**Table 6.3****Jumlah Pelanggan Listrik Menurut Kelompok dan Kecamatan di Kabupaten Magetan, 2020 – 2021**  
*Number of Registered Electricity Costumers by Its Classification and Subdistrict in Magetan Regency, 2020 – 2021*

Kecamatan Subdistrict	Rumah Tangga Household		Industri industry	
	2020	2021	2020	2021
(1)	(2)	(3)	(4)	(5)
Poncol	7 524	7 649	27	34
Parang	11 493	11 698	170	263
Lembeyan	10 895	11 062	919	1,365
Takeran	10 856	11 030	205	317
Nguntoronadi	5 875	5 956	204	326
Kawedanan	12 299	11 998	71	110
Magetan	14 330	14 549	73	72
Ngariboyo	10 250	10 497	69	93
Plaosan	13 225	13 443	16	21
Sidorejo	7 207	7 354	11	14
Panekan	15 490	15 769	21	30
Sukomoro	9 305	6 375	31	34
Bendo	11 422	11 821	27	173
Maospati	14 176	14 895	66	870
Karangrejo	7 066	7 311	40	320
Karas	10 407	11 336	28	313
Barat	8 871	9 539	4	672
Kartoharjo	6 851	7 079	159	1 224
<b>Kabupaten Magetan</b>	<b>187 542</b>	<b>189 361</b>	<b>2 141</b>	<b>6 251</b>



Lanjutan Tabel/Continued Table 6.3

Kecamatan Subdistrict	Sosial Social		Usaha Company	
	2020	2021	2020	2021
(1)	(6)	(7)	(8)	(9)
Poncol	360	363	452	527
Parang	499	520	739	918
Lembeyan	396	426	1 131	1,291
Takeran	361	381	777	901
Nguntoronadi	182	194	461	549
Kawedanan	428	427	824	945
Magetan	406	428	1 799	1,939
Ngariboyo	386	402	523	618
Plaosan	481	504	1 323	1,493
Sidorejo	236	240	471	553
Panekan	561	592	873	1,059
Sukomoro	320	222	403	377
Bendo	364	408	451	509
Maospati	344	389	1 509	1 059
Karangrejo	217	262	137	619
Karas	386	441	817	721
Barat	271	318	1 093	867
Kartoharjo	222	237	1 170	520
<b>Kabupaten Magetan</b>	<b>6 420</b>	<b>6 754</b>	<b>14 953</b>	<b>15,465</b>

Lanjutan Tabel/Continued Table 6.3

Kecamatan Subdistrict	Gedung/Kantor Building/Office		Jumlah Total	
	2020	2021	2020	2021
(1)	(10)	(11)	(12)	(13)
Poncol	37	13	8 400	8 586
Parang	37	12	12 938	13 411
Lembeyan	31	10	13 372	14 154
Takeran	40	11	12 239	12 640
Nguntoronadi	22	8	6 744	7 033
Kawedanan	71	17	13 693	13 497
Magetan	221	134	16 829	17 122
Ngariboyo	45	15	11 273	11 625
Plaosan	86	46	15 131	15 507
Sidorejo	29	12	7 954	8 173
Panekan	69	23	17 014	17 473
Sukomoro	42	13	10 101	7 021
Bendo	8	31	12 272	12 942
Maospati	27	52	16 122	17 265
Karangrejo	16	42	7 476	8 554
Karas	7	27	11 645	12 838
Barat	17	26	10 256	11 422
Kartoharjo	6	23	8 408	9 083
<b>Kabupaten Magetan</b>	<b>811</b>	<b>515</b>	<b>211 867</b>	<b>218 346</b>

Sumber/Source: PLN Distribusi Jatim Ranting Magetan dan Maospati/ State Electricity Company of East Java Distribution, Sub Division Magetan and Maospati

**Tabel**  
**Table 6.4****Jumlah Pelanggan dan Air yang Disalurkan Menurut Kecamatan di Kabupaten Magetan, 2021**  
**Number of Customers and Distributed Water by Subdistrict in Magetan Regency, 2021**

Kecamatan Subdistrict	Pelanggan Number of Customers	Air Disalurkan Distributed Water (m <sup>3</sup> )	Nilai Value (Rp)
(1)	(2)	(3)	(4)
Poncol	1 822	339 491	1 072 313 300
Parang	3 770	701 087	2 189 458 550
Lembeyan	581	117 954	356 183 500
Takeran	-	-	-
Nguntoronadi	9	216	1 022 000
Kawedanan	7 247	1 504 738	4 625 752 400
Magetan	14 976	3 732 103	12 785 243 200
Ngariboyo	9 749	1 993 593	6 075 565 200
Plaosan	5 838	976 166	3 154 371 150
Sidorejo	3 575	582 625	1 769 976 050
Panekan	8 230	1 417 261	4 387 643 700
Sukomoro	8 664	1 736 581	5 329 032 000
Bendo	3 013	634 799	1 952 075 200
Maospati	912	195 489	664 284 550
Karangrejo	273	104 473	325 799 250
Karas	2 672	543 684	1 610 456 100
Barat	367	32 702	104 127 050
Kartoharjo	1 063	187 222	565 140 150
<b>Kabupaten Magetan</b>	<b>72 761</b>	<b>14 800 184</b>	<b>46 968 443 350</b>

Sumber/Source: Kantor PDAM Lawu Tirta Kabupaten Magetan/ Lawu Tirta Regional Water Company Office of Magetan Regency

**Tabel**  
**Table 6.5****Pelanggan Air Minum Menurut Kategori Air yang Disalurkan dan Nilai di Kabupaten Magetan, 2021**  
*Consumers, Consumption and Value of Water Supply in Magetan Regency, 2021*

<b>Kategori Pelanggan</b> <i>Category of Consumers</i>	<b>Pelanggan</b> <i>Number of Customers</i>	<b>Air Disalurkan</b> <i>Distributed Water</i> <b>(m<sup>3</sup>)</b>	<b>Nilai</b> <i>Value</i> <b>(Rp)</b>
(1)	(2)	(3)	(4)
Rumah Tempat Tinggal <i>Household</i>	68 594	13 287 631	40 658 433 750
Hotel/Obyek Wisata <i>Hotel</i>	93	27 392	143 365 950
Badan Sosial dan Rumah Sakit <i>Social Agency and Hospital</i>	1 469	387 581	960 543 750
Umum <i>Public</i>	35	10 617	20 810 500
Perusahaan, Toko, Industri, dll <i>Enterprise</i>	1 796	646 783	2 999 144 650
Instansi Pemerintah <i>Government</i>	766	437 234	2 174 128 500
Industri Lainnya <i>Another Industry</i>	8	2 946	12 016 250
Susut/Hilang dalam Penyaluran <i>Losses</i>	-	-	-
<b>Kabupaten Magetan</b>	<b>72 761</b>	<b>14 800 184</b>	<b>46 968 443 350</b>

Sumber/Source: Kantor PDAM Lawu Tirta Kabupaten Magetan/ *Lawu Tirta Regional Water Company Office of Magetan Regency*

**Tabel**  
**Table 6.6****Pelanggan Air Minum Menurut Kategori dan Kecamatan di Kabupaten Magetan, 2020 – 2021**  
**Number of Customers and Distributed Water by Subdistrict in Magetan Regency, 2020 – 2021**

Kecamatan Subdistrict	Rumah Tangga Household		Hotel Hotel	
	2020	2021	2020	2021
	(1)	(2)	(3)	(4)
Poncol	1 648	1 696	-	-
Parang	3 434	3 474	-	-
Lembeyan	549	553	-	-
Takeran	-	-	-	-
Nguntoronadi	11	3	-	-
Kawedanan	6 857	6 936	-	-
Magetan	13 377	13 745	5	5
Ngariboyo	9 056	9 257	-	-
Plaosan	5 398	5 449	65	88
Sidorejo	3 218	3 407	-	-
Panekan	7 679	7 807	-	-
Sukomoro	8 188	8 277	-	-
Bendo	2 892	2 915	-	-
Maospati	824	838	-	-
Karangrejo	359	265	-	-
Karas	2 551	2 560	-	-
Barat	250	362	-	-
Kartoharjo	1 066	1 050	-	-
<b>Kabupaten Magetan</b>	<b>67 357</b>	<b>68 594</b>	<b>70</b>	<b>93</b>

Lanjutan Tabel/*Continued Table 6.6*

Kecamatan Subdistrict	Sosial Social		Umum Public	
	2020	2021	2020	2021
(1)	(6)	(7)	(8)	(9)
Poncol	43	46	1	1
Parang	68	76	-	-
Lembeyan	8	8	-	-
Takeran	-	-	-	-
Nguntoronadi	-	-	-	-
Kawedanan	124	132	-	-
Magetan	258	273	17	17
Ngariboyo	238	257	-	-
Plaosan	115	114	9	9
Sidorejo	65	73	4	4
Panekan	154	153	4	4
Sukomoro	186	199	-	-
Bendo	50	50	-	-
Maospati	17	19	-	-
Karangrejo	3	2	-	-
Karas	58	62	-	-
Barat	1	3	-	-
Kartoharjo	2	2	-	-
<b>Kabupaten Magetan</b>	<b>1 390</b>	<b>1 469</b>	<b>35</b>	<b>35</b>

Lanjutan Tabel/*Continued Table 6.6*

Kecamatan Subdistrict	Pemerintah Government		Industri/Toko industry/Shop		Industry Lainnya Another Industry	
	2020	2021	2020	2021	2020	2021
(1)	(10)	(11)	(12)	(13)	(14)	(15)
Poncol	23	23	47	56	-	-
Parang	50	51	166	169	-	-
Lembeyan	15	14	5	6	-	-
Takeran	-	-	-	-	-	-
Nguntoronadi	4	5	-	1	-	-
Kawedanan	67	65	112	114	-	-
Magetan	193	192	721	741	1	3
Ngariboyo	54	58	140	175	1	2
Plaosan	88	90	100	88	-	-
Sidorejo	31	32	55	59	1	-
Panekan	57	57	191	209	-	-
Sukomoro	75	80	104	106	2	2
Bendo	34	34	12	13	1	1
Maospati	21	22	32	33	-	-
Karangrejo	4	3	2	3	-	-
Karas	29	29	18	21	-	-
Barat	1	1	1	1	-	-
Kartoharjo	-	10	1	1	-	-
<b>Kabupaten Magetan</b>	<b>746</b>	<b>766</b>	<b>1 707</b>	<b>1 796</b>	<b>6</b>	<b>8</b>

Sumber/*Source*: Kantor PDAM Lawu Tirta Kabupaten Magetan/ *Lawu Tirta Regional Water Company Office of Magetan Regency*

**Tabel**  
**Table 6.7****Jumlah Perusahaan Tenaga Kerja, dan Nilai Produksi Menurut Jenis Industri di Kabupaten Magetan, 2021**  
**Number of Establishment, Employees and Value of Production by Industrial Classification in Magetan Regency, 2021**

<b>Klasifikasi Industri</b> <i>Industrial Classification</i>	<b>Perusahaan</b> <i>Establishment</i>	<b>Tenaga Kerja</b> <i>Employee</i>	<b>Nilai Produksi</b> <i>Value of Production</i> <b>(Rp)</b>
(1)	(2)	(3)	(4)
Tikar Mendong/ <i>The Mendong Mat</i>			
Grabah/ <i>Earthware</i>			
Batu Merah/ <i>Red Stone</i>			
Genteng/ <i>Tile</i>			
Pande Besi/ <i>Blacksmith</i>			
Pengolahan Kayu dan Meubelair/ <i>Wood Craftsman</i>			
Sulak Bulu/ <i>Feather Duster</i>			
Penjahit (Konveksi)/ <i>Tailor</i> <i>(Convection)</i>			
Bordir/ <i>Embroidery</i>			
Tempe/ <i>Tempeh</i>			
Kripik Tempe/ <i>Tempeh Chips</i>			
Tahu/ <i>Tofu</i>			
Tape Singkong/ <i>Cassava Tape</i>			
Krupuk Terigu/ <i>Flour Crackers</i>			
Kripik Gadung/ <i>Gadung Chips</i>			
Cincau/ <i>Cincau</i>			
Makanan Ringan/Roti/ <i>Snacks/</i> <i>Bread</i>			



Lanjutan Tabel/Continued Table 6.7

<b>Klasifikasi Industri</b> <i>Industrial Classification</i>	<b>Perusahaan</b> <i>Establishment</i>	<b>Tenaga Kerja</b> <i>Employee</i>	<b>Nilai Produksi</b> <i>Value of Production</i> (Rp)
(1)	(2)	(3)	(4)
Jamu Jawa/ <i>Javannese Herbs</i>			
Emping Melinjo/ <i>Melinjo Chips</i>			
Penyamakan Kulit/ <i>Tannery</i>			
Sambel Pecel/ <i>Pecel</i>			
Nasi Jagung/ <i>Corn Rice</i>			
Jrangking/ <i>Jrangking</i>			
Telur Asin/ <i>Salty Egg</i>			
Percetakan/ <i>Printing</i>			
Pecah Batu Koral/ <i>Rock Breaker</i>			
Kasur/ <i>Mattress</i>			
Roti Bolu/ <i>Sponge Bread</i>			
Lassery/ <i>Lassery</i>			
Gamelan/ <i>Gamelan</i>			
Alas Kaki dari Kulit/ <i>Leather Feet</i> <i>Laas</i>			
Kerajinan tatah ukir kulit/ <i>Leather</i> <i>Carving Craft</i>			
Kerajinan tas dari kulit/ <i>Leather</i> <i>Bag Craft</i>			
Kerajinan dompet dari kulit/ <i>Leather Wallet Craft</i>			

Lanjutan Tabel/Continued Table 6.7

<b>Klasifikasi Industri</b> <i>Industrial Classification</i>	<b>Perusahaan</b> <i>Establishment</i>	<b>Tenaga Kerja</b> <i>Employee</i>	<b>Nilai Produksi</b> <i>Value of Production</i> (Rp)
(1)	(2)	(3)	(4)
Kerajinan anyaman bambu/ <i>Woven Bamboo Craft</i>			
Kerajinan sangkar burung/ <i>Bird</i> <i>Cage Craft</i>			
Keripik Ketela/ <i>Sweet Potato Chips</i>			
Lempeng Puli/ <i>Lempeng Puli</i>			
Rengginang/ <i>Rengginang</i>			
Kerajinan Kesen/ <i>Doormat Craft</i>			
Tas Plastik/ <i>Plastic Bag</i>			
Barang dari Semen/ <i>Cement</i> <i>Goods</i>			
Gula Kacang/Enting-enting/ <i>Enting-enting</i>			
Emping Jagung/ <i>Corn Chips</i>			
Batik Tulis/ <i>Handmade Batik</i>			
Jenang Candi/ <i>Jenang Candi</i>			
Kormelo (Manisan Kulit Jeruk)/ <i>Kormelo</i>			
Carang Mas/ <i>Carang Mas</i>			
Kopi/ <i>Coffe</i>			
Ikat Pinggang/ <i>Belt</i>			
Krupuk Rambak/ <i>Rambak Crackers</i>			

Lanjutan Tabel/Continued Table 6.7

<b>Klasifikasi Industri</b> <i>Industrial Classification</i>	<b>Perusahaan</b> <i>Establishment</i>	<b>Tenaga Kerja</b> <i>Employee</i>	<b>Nilai Produksi</b> <i>Value of Production</i> <b>(Rp)</b>
(1)	(2)	(3)	(4)
Kerajinan Kaca/Grafir/ <i>Glass Craft</i>			
Industri Pakan Ternak/ <i>Animal Feed Industry</i>			
Industri Pupuk Organik/ <i>Organic Fertilizer Industry</i>			
Industri Air Minum dan Air Mineral/ <i>Drinking Water Industry</i>			
Industri Kimia Dasar Organik Lainnya (Air accu)/ <i>Another Basic Organic Chemical Industry (Accu Water)</i>			
Industri Barang dari Plastik untuk Pengemasan/ <i>Plastic Goods Industry for Packaging</i>			
Sapu Ijuk/ <i>Palm Fiber Broom</i>			
Sermiyer/ <i>Sermiyer</i>			

Sumber/Source: Dinas Perindustrian dan Perdagangan Kabupaten Magetan/ *Industrial and Trade Service, Magetan Regency*

**Tabel**  
**Table 6.8****Jumlah Perusahaan Industri Menurut Kecamatan di Kabupaten Magetan, 2020 – 2021**  
**Number of Establishment of Industry by Subdistrict in Magetan Regency, 2020 – 2021**

Kecamatan Subdistrict	Industri Kecil Formal Formal Small Scale Industry			
	Unit/Units		Tenaga Kerja/Workers	
	2020	2021	2020	2021
(1)	(2)	(3)	(4)	(5)
Poncol	17		68	
Parang	55		283	
Lembeyan	56		308	
Takeran	37		265	
Nguntoronadi	13		59	
Kawedanan	57		2 640	
Magetan	236		1 300	
Ngariboyo	38		268	
Plaosan	41		298	
Sidorejo	21		78	
Panekan	46		247	
Sukomoro	58		803	
Bendo	67		447	
Maospati	93		702	
Karangrejo	68		496	
Karas	29		277	
Barat	51		340	
Kartoharjo	18		47	
<b>Kabupaten Magetan</b>	<b>1 001</b>		<b>8 926</b>	

Lanjutan Tabel/*Continued Table 6.8*

Kecamatan <i>Subdistrict</i>	Industri Kecil Non Formal <i>Non Formal Small Scale Industry</i>			
	Unit/ <i>Units</i>		Tenaga Kerja/ <i>Workers</i>	
	2020	2021	2020	2021
(1)	(6)	(7)	(8)	(9)
Poncol	527		715	
Parang	379		927	
Lembeyan	144		334	
Takeran	238		502	
Nguntoronadi	159		353	
Kawedanan	835		2 192	
Magetan	1 588		3 665	
Ngariboyo	816		2 589	
Plaosan	1 503		3 878	
Sidorejo	1 635		3 231	
Panekan	981		2 294	
Sukomoro	1 252		2 601	
Bendo	1 431		3 473	
Maospati	1 498		3 788	
Karangrejo	445		1 054	
Karas	252		543	
Barat	986		1 887	
Kartoharjo	328		709	
<b>Kabupaten Magetan</b>	<b>14 997</b>		<b>34 735</b>	

Lanjutan Tabel/*Continued Table 6.8*

Kecamatan <i>Subdistrict</i>	Jumlah <i>Total</i>			
	Unit/ <i>Units</i>		Tenaga Kerja/ <i>Workers</i>	
	2020	2021	2020	2021
(1)	(10)	(11)	(12)	(13)
Poncol	544		783	
Parang	434		1 210	
Lembeyan	200		642	
Takeran	275		767	
Nguntoronadi	172		412	
Kawedanan	892		4 832	
Magetan	1 824		4 965	
Ngariboyo	854		2 857	
Plaosan	1 544		4 176	
Sidorejo	1 656		3 309	
Panekan	1 027		2 541	
Sukomoro	1 310		3 404	
Bendo	1 498		3 920	
Maospati	1 591		4 490	
Karangrejo	513		1 550	
Karas	281		820	
Barat	1 037		2 227	
Kartoharjo	346		756	
<b>Kabupaten Magetan</b>	<b>15 998</b>		<b>43 661</b>	

Sumber/*Source*: Dinas Perindustrian dan Perdagangan Kabupaten Magetan/ *Industrial and Trade Service, Magetan Regency*



# 07.

# PARIWISATA TOURISM

## HOTEL DAN AKOMODASI LAINNYA



Hotel  
**170**



Kamar  
**2.193**



Tempat Tidur  
**3.363**



## PENGUNJUNG

Pengunjung terbanyak adalah wisata **Telaga Sarangan**, yakni sebesar

**547.102** pengunjung

## RESTORAN

**326** restoran/  
rumah makan

Meliputi restoran, rumah makan, dan warung makan.





**PENJELASAN TEKNIS**

1. Wisatawan mancanegara (wisman) ialah setiap pengunjung yang mengunjungi suatu negara di luar tempat tinggalnya, didorong oleh satu atau beberapa keperluan tanpa bermaksud memperoleh penghasilan di tempat yang dikunjungi dan lamanya kunjungan tersebut tidak lebih dari satu tahun (12 bulan). Definisi ini mencakup 2 (dua) kategori wisatawan mancanegara, yaitu :

- Wisatawan (turis) ialah setiap pengunjung seperti definisi di atas yang tinggal paling sedikit 24 jam, akan tetapi tidak lebih dari 1 (satu) tahun di tempat yang dikunjungi, dengan maksud antara lain: berlibur, rekreasi, olah raga, bisnis, menghadiri pertemuan, studi, dan kunjungan dengan alasan kesehatan.
- Excursionist ialah setiap pengunjung seperti definisi di atas yang tinggal kurang dari 24 jam di tempat yang dikunjungi (termasuk "Cruise passengers"). Cruise Passengers ialah setiap pengunjung yang tiba di suatu negara di mana mereka tidak menginap di akomodasi yang tersedia di negara tersebut, misalnya dengan kapal laut, n Lindung, dan Hutan Produksi.

**TECHNICAL NOTES**

1. *An International Visitor is any person visiting a country other than his usual place of residence for any reason other than for earning income in the country visited, and the length of stay is no more than one year (12 months). This definition covers two categories of foreign visitors, namely :*

- *"Tourist" is any visitor staying for at least 24 hours, but no more than one year, in the country visited, with the intention of visiting, and for any of these purposes: Pleasure, recreation and sports, Business, visiting friends and relatives, missions, attending meetings, conferences, visit for health reasons and study.*
- *"Excursionist" is any visitor staying less than 24 hours in the country visited including, "Cruise Passengers"; i.e. visitors arriving in a country without staying in any accommodation available in the visited country.*

2. Rata-rata lama tinggal adalah rata-rata waktu tinggal wisatawan mancanegara di Indonesia untuk satu kali kunjungan.
  3. Usaha penyediaan akomodasi adalah usaha yang menyediakan pelayanan penginapan yang dapat dilengkapi dengan pelayanan pariwisata lainnya. Usaha penyediaan akomodasi dapat berupa hotel, vila, pondok wisata, bumi perkemahan, persinggahan karavan, dan akomodasi lainnya yang digunakan untuk tujuan pariwisata.
  4. Hotel adalah penyediaan akomodasi secara harian berupa kamar-kamar di dalam satu bangunan yang dapat dilengkapi dengan jasa pelayanan makan dan minum, kegiatan hiburan dan atau fasilitas lainnya. Hotel terdiri dari hotel berbintang dan hotel non bintang.
  5. Hotel bintang adalah usaha penyediaan jasa pelayanan penginapan, makan minum serta jasa lainnya bagi umum dengan menggunakan sebagian atau seluruh bangunan. Usaha ini dikelola secara komersial serta memenuhi ketentuan persyaratan sebagai hotel bintang (termasuk berlian) yang ditetapkan dalam surat keputusan instansi yang membinanya. Misalnya hotel bintang lima, hotel bintang
2. *Average length of stay is the average stay duration of foreign visitor in Indonesia for one trip.*
  3. *The business of providing accommodation is a business that provides specialty services that can be equipped with other tourism services. It includes hotel, villa, cottage, camping, caravan stop, and other accommodation that are used for tourism purposes.*
  4. *Hotel is a daily supply of accommodation rooms within a building which can be equipped with eating and drinking services, entertainment activities and/or other facilities. Hotel consists of a classified hotel and a non-classified hotel.*
  5. *A star hotel is the business of providing an accommodation, eating and drinking as well as other services for the public by using a building or a part of a building. It is managed commercially and meets specified requirements as a star hotel (including diamonds) set forth in the decree of fostering agency. For example, five star hotel, four star hotel, and so on.*

empat dan seterusnya.

6. Tingkat penghunian kamar hotel adalah persentase banyaknya malam kamar yang dihuni terhadap banyaknya malam kamar yang tersedia.
  7. Rata-rata lamanya tamu menginap adalah banyaknya malam tempat tidur yang terpakai (malam tamu) dengan banyaknya tamu yang menginap di hotel atau akomodasi lainnya.
6. *Room occupancy rate is the number of room-nights occupied divided by the number of room-nights available, multiplied by 100 percent.*
  7. *Average length of stay is the number of bed-nights used (guest night) divided by the number of guests coming to spend the night at the accommodation.*

<https://magetankab.bps.go.id>



**ULASAN**

Jumlah rumah makan/restauran di Kabupaten Magetan terus bertambah setiap tahun. Menurut data Dinas Pariwisata dan Usaha Mikro Kabupaten Magetan, jumlah rumah makan/restauran sebanyak 98 rumah makan/restauran. Jumlah ini meningkat signifikan dibandingkan tahun 2017 – 2019 dengan jumlah 50 rumah makan/restauran. Hal tersebut menandakan bahwa pada tahun 2021 terdapat kemajuan sarana perekonomian di Kabupaten Magetan.

Magetan merupakan daerah potensial pertanian dan pariwisata. Dalam kurun waktu 4 tahun terakhir, lebih dari 500 ribu pengunjung dan pada tahun 2021 hampir mencapai 761.046 pengunjung berwisata ke Magetan. Adapun tahun 2021, destinasi wisata yang paling banyak dikunjungi yaitu Telaga Sarangan, Mojosemi Forest Park, dan Taman Genilangit.

Jumlah pengunjung di Bulan Januari merupakan jumlah pengunjung tertinggi mencapai 126 ribu orang. Hal ini dikarenakan pengunjung menurun signifikan setelah wabah Covid-19 dan dilakukannya pembatasan sosial.

**DESCRIPTION**

*The number of restaurants in Magetan Regency continues to grow every year. According to data from the Department of Tourism and Micro Business in Magetan Regency, the number of restaurants is 98 restaurants. This number increased significantly compared to 2017 – 2019 with 50 restaurants. This indicates that in 2021 there was progress in economic facilities in Magetan Regency.*

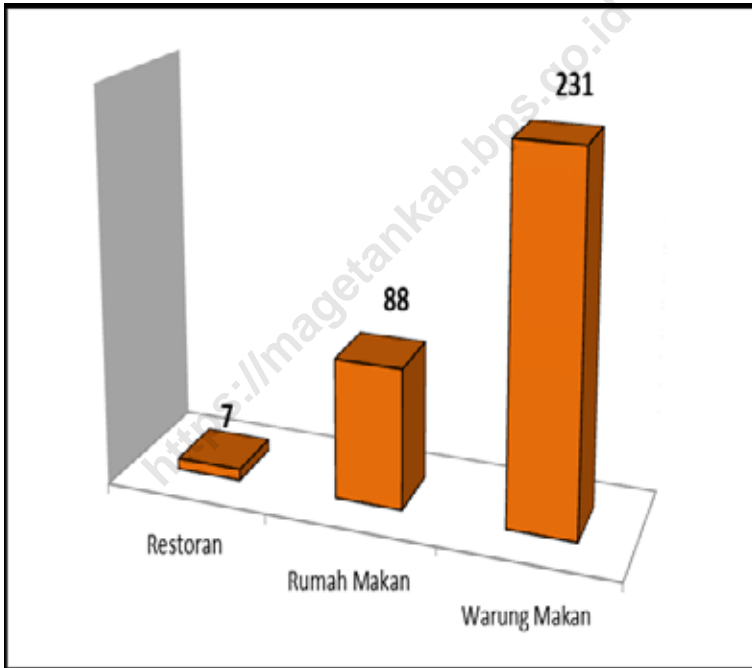
*Magetan is a potential area of agriculture and tourism. Within 4 years, more than 500 thousand visitors traveled to Magetan each year and at 2021 reaches 761.046 visitors. As for 2021, the tourist destinations most visited are Sarangan Lake, Mojosemi Forest Park, and Genilangit Park.*

*The peak season in Magetan tourism is Januari, which reaches 126 thousand visitors. This is because of Covid-19 make the decreasing visitors and physical distancing is held.*



**Gambar** 7.1  
**Figures**

**Jumlah Rumah Makan/Restoran di Kabupaten  
Magetan, 2016 – 2021**  
**Number of Restaurants in Magetan Regency, 2016 – 2021**

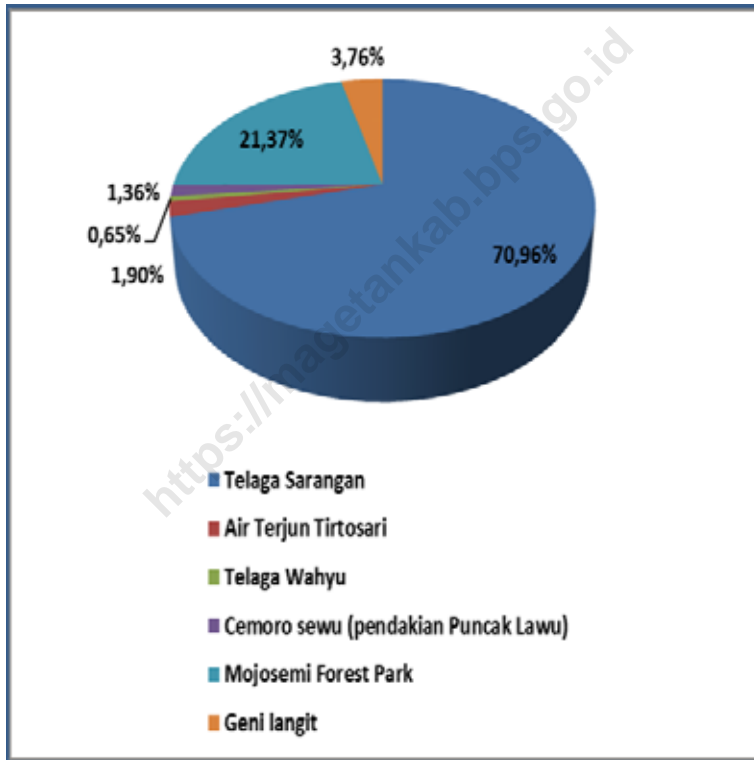


Sumber/Source : Dinas Pariwisata dan Kebudayaan Kabupaten Magetan/Tourism and Culture Service of Magetan Regency



**Gambar** 7.2  
**Figures**

**Jumlah Pengunjung Wisata di Kabupaten Magetan, 2021**  
*Number of Visitors of Resort Place in Magetan Regency, 2021*



Sumber/Source : Dinas Pariwisata dan Kebudayaan Kabupaten Magetan/*Tourism and Culture Service of Magetan Regency*

**Tabel**  
**Table 7.1****Jumlah Rumah Makan/Restoran Menurut Kecamatan di Kabupaten Magetan, 2017 – 2021**  
**Number of Restaurants by Subdistrict in Magetan Regency, 2017 – 2021**

Kecamatan Subdistrict	2017	2018	2019	2020	Restoran	2021	
						Rumah Makan	Warung Makan
(1)	(2)	(3)	(4)	(5)	(6)	(7)	(8)
Poncol	-	-	-	-	-	-	1
Parang	2	2	5	1	1	3	5
Lembeyan	-	-	-	-	-	2	52
Takeran	3	3	3	3	-	5	14
Nguntoronadi	1	1	1	-	-	1	2
Kawedanan	2	2	3	6	-	4	10
Magetan	21	21	32	31	1	26	28
Ngariboyo	1	1	1	-	1	1	17
Plaosan	16	16	23	25	2	29	5
Sidorejo	-	-	-	3	-	-	8
Panekan	-	-	-	4	-	2	4
Sukomoro	-	-	2	1	1	1	9
Bendo	1	1	1	-	-	1	7
Maospati	-	-	7	12	1	5	27
Karangrejo	-	-	-	3	-	-	6
Karas	-	-	2	3	-	3	9
Barat	3	3	5	6	-	5	25
Kartoharjo	-	-	-	-	-	-	2
<b>Kabupaten Magetan</b>	<b>50</b>	<b>50</b>	<b>85</b>	<b>98</b>	<b>7</b>	<b>88</b>	<b>231</b>

Sumber/Source: Dinas Pariwisata dan Kebudayaan Kabupaten Magetan/Tourism and Culture Service of Magetan Regency

**Tabel**  
**Table** 7.2**Jumlah Hotel dan Akomodasi Lainnya Menurut  
Kecamatan di Kabupaten Magetan, 2020 – 2021**  
*Number of Hotel and Other Accomodations by Subdistrict in  
Magetan Regency, 2020 – 2021*

Kecamatan Subdistrict	Hotel Hotels		Kamar Rooms	
	2020	2021	2020	2021
(1)	(2)	(3)	(4)	(5)
Poncol	-	0	-	0
Parang	-	0	-	0
Lembeyan	-	0	-	0
Takeran	-	0	-	0
Nguntoronadi	-	0	-	0
Kawedanan	-	0	-	0
Magetan	8	8	90	90
Ngariboyo	-	0	-	0
Plaosan	159	159	2 016	2016
Sidorejo	-	0	-	0
Panekan	-	0	-	0
Sukomoro	-	0	-	0
Bendo	-	0	-	0
Maospati	3	3	87	87
Karangrejo	-	0	-	0
Karas	-	0	-	0
Barat	-	0	-	0
Kartoharjo	-	0	-	0
<b>Kabupaten Magetan</b>	<b>170</b>	<b>170</b>	<b>2 193</b>	<b>2193</b>

Lanjutan Tabel/*Continued Table 7.2*

Kecamatan <i>Subdistrict</i>	Tempat Tidur <i>Beds</i>	
	2020	2021
	(6)	(7)
Poncol	-	0
Parang	-	0
Lembeyan	-	0
Takeran	-	0
Nguntoronadi	-	0
Kawedanan	-	0
Magetan	159	159
Ngariboyo	-	0
Plaosan	3 115	3115
Sidorejo	-	0
Panekan	-	0
Sukomoro	-	0
Bendo	-	0
Maospati	92	92
Karangrejo	-	0
Karas	-	0
Barat	-	0
Kartoharjo	-	0
<b>Kabupaten Magetan</b>	<b>3 363</b>	<b>3363</b>

Sumber/*Source*: Dinas Pariwisata dan Kebudayaan Kabupaten Magetan/*Tourism and Culture Service of Magetan Regency*

**Tabel**  
**Table 7.3****Jumlah Pengunjung Wisata Menurut Bulan di Kabupaten Magetan, 2021**  
**Number of Visitors of Resort Place by Month in Magetan Regency, 2021**

<b>Bulan Month</b>	<b>Telaga Sarangan Sarangan Lake</b>	<b>Air Terjun Ngadiloyo (Tirtosari) Ngadiloyo Waterfall (Tirtosari)</b>	<b>Telaga Wahyu Wahyu Lake</b>
(1)	(2)	(3)	(4)
Januari/January	47 040	1 465	435
Februari/February	35 380	0	465
Maret/March	58 144	1 023	650
April/April	49 361	1 481	365
Mei/May	80 241	2 407	1 131
Juni/June	93 562	2 807	730
Juli/July	4 052	122	0
Agustus/August	0	0	0
September/September	0	0	0
Oktober/October	0	0	0
November/November	71 016	2 130	530
Desember/December	108 306	3 249	720
<b>Jumlah/Total</b>	<b>547 102</b>	<b>14 684</b>	<b>5 026</b>

Lanjutan Tabel/*Continued Table 7.3*

<b>Bulan Month</b>	<b>Air Terjun Waton Jamas Ndak Tuo Waton Jamas Ndak Tuo Waterfall</b>	<b>Bumi Perkemahan Mojosemi Mojosemi Camping Ground</b>	<b>Puncak Lawu/Cemoro Sewu Lawu Peak/Cemoro Sewu</b>
(1)	(5)	(6)	(7)
Januari/ <i>January</i>	-	-	904
Februari/ <i>February</i>	-	-	801
Maret/ <i>March</i>	-	-	1 183
April/ <i>April</i>	-	-	1 371
Mei/ <i>May</i>	-	-	2 089
Juni/ <i>June</i>	-	-	2 188
Juli/ <i>July</i>	-	-	176
Agustus/ <i>August</i>	-	-	0
September/ <i>September</i>	-	-	0
Oktober/ <i>October</i>	-	-	0
November/ <i>November</i>	-	-	501
Desember/ <i>December</i>	-	-	1 235
<b>Jumlah/<i>Total</i></b>	-	-	<b>10 448</b>

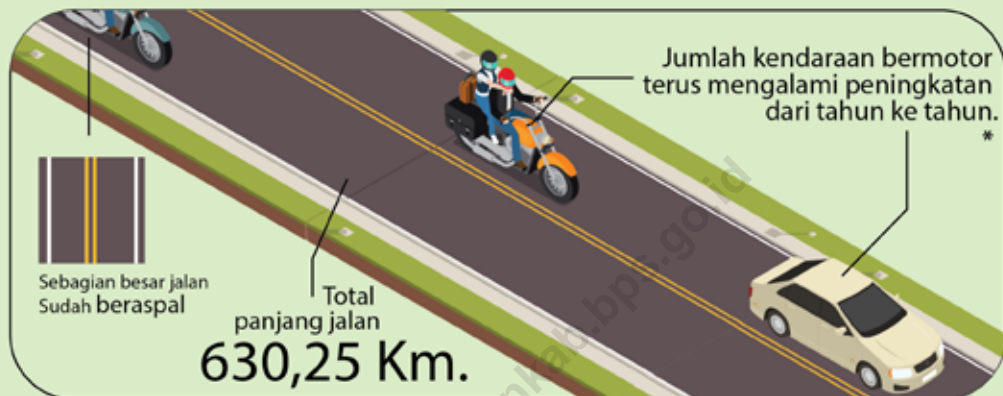
Lanjutan Tabel/Continued Table 7.3

Bulan Month	Candi Simbatan Wetan/Petirtaan Dewi Sri Simbatan Wetan Temple/Petirtaan Dewi Sri	Mojosemi Forest Park	Bumi Perkemahan Sarangan Sarangan Camping Ground	Taman Genilangit Genilangit Park
(1)	(8)	(9)	(10)	(11)
Januari/January	-	17 474	-	6 194
Februari/February	-	8 615	-	2 279
Maret/March	-	14 542	-	3 416
April/April	-	12 666	-	3 050
Mei/May	-	22 016	-	8 388
Juni/June	-	25 262	-	1 673
Juli/July	-	420	-	88
Agustus/August	-	0	-	0
September/September	-	0	-	0
Oktober/October	-	0	-	0
November/November	-	24 761	-	1 656
Desember/December	-	39 014	-	2 229
<b>Jumlah/Total</b>	-	<b>164 770</b>	-	<b>28 973</b>

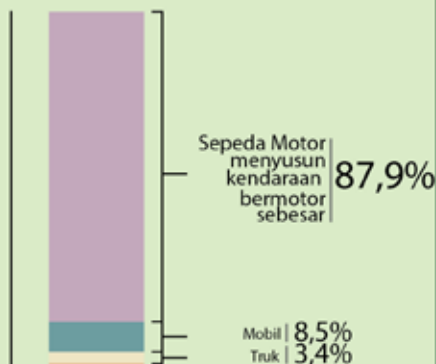
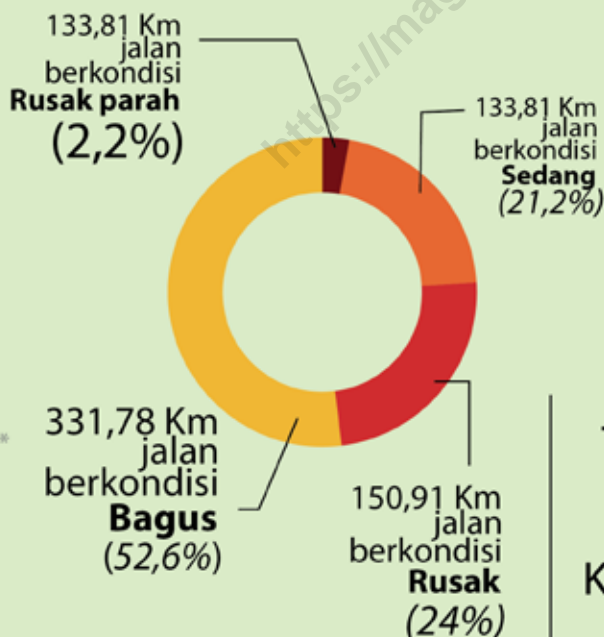
Sumber/Source: Dinas Pariwisata dan Kebudayaan Kabupaten Magetan/Tourism and Culture Service of Magetan Regency

# 08.

## TRANSPORTASI & KOMUNIKASI TRANSPORTATION & COMMUNICATION



\* Kondisi Transportasi  
(Transportation's Condition)



\* Komunikasi  
(Communication)

Terdapat  
**14**  
Kantor Pos.







**PENJELASAN TEKNIS**

1. Kendaraan bermotor adalah setiap kendaraan yang digerakkan oleh peralatan teknik yang ada pada kendaraan tersebut, biasanya digunakan untuk angkutan orang atau barang di atas jalan raya selain kendaraan yang berjalan di atas rel. Kendaraan bermotor yang dicatat adalah semua jenis kendaraan kecuali kendaraan bermotor TNI/Polri dan Korps Diplomatik.
2. Mobil penumpang adalah setiap kendaraan bermotor yang dilengkapi dengan tempat duduk untuk sebanyak-banyaknya delapan orang, tidak termasuk tempat duduk untuk pengemudi, baik dilengkapi atau tidak dilengkapi bagasi.
3. Mobil bis adalah setiap kendaraan bermotor yang dilengkapi dengan tempat duduk untuk lebih dari delapan orang, tidak termasuk tempat duduk untuk pengemudi, baik dilengkapi atau tidak dilengkapi bagasi.
4. Mobil truk adalah setiap kendaraan bermotor yang digunakan untuk angkutan barang, selain mobil penumpang, mobil bis dan kendaraan bermotor roda dua.

**TECHNICAL NOTES**

1. *Motor vehicles are any kind of vehicles motorized by machine set up in those vehicles, they are usually used for transporting peoples or goods on roads except vehicles moving along a railway line. The data cover all kinds of motor vehicles except those belong to Indonesia Army Force Indonesian State Police and Diplomatic Corps.*
2. *Passenger cars are any motor vehicles with no more than eight seats, excluding seat for driver, it can be with or without hoot.*
3. *Buses are large passenger cars having seats for more than eight passengers, excluding seat for driver, it can be with or without hoot.*
4. *Trucks are any motor vehicles used to transport goods excluding passenger cars, buses, and motorcycles.*

5. Kantor Pos adalah tempat pemberi pelayanan komunikasi tertulis dan atau surat elektronik, layanan paket, layanan logistik, layanan transaksi keuangan, dan layanan keagenan pos untuk kepentingan umum. Rumah pos berfungsi sama seperti kantor pos dan kantor pos pembantu, bedanya rumah pos biasanya terletak di daerah terpencil.
  6. Telekomunikasi adalah setiap pemancaran, pengiriman dan atau penerimaan dari setiap informasi dalam bentuk tanda-tanda, isyarat, tulisan, gambar, suara dan bunyi melalui sistem kawat, optik, radio atau sistem elektromagnetik lainnya.
  7. Jaringan telekomunikasi adalah rangkaian perangkat telekomunikasi dan kelengkapannya yang digunakan dalam bertelekomunikasi.
  8. Telepon tetap kabel dalam Susenas disebut telepon rumah adalah jaringan telekomunikasi menggunakan perangkat telepon tetap dengan kabel yang secara umum diatur oleh standar-standar teknis dengan menggunakan suatu nomor telepon, dikenal pula sebagai Public Switched Telephone Network (PSTN). Pada umumnya dimanfaatkan untuk telepon rumah dan jaringan internet, memiliki kemampuan
5. *Post Office is a service provider facility of written communication and or electronic mail, parcel service, logistics services, financial transaction services, and postal services to the public. Postal house has the same function as the post office and subsidiary of post office, the difference is that postal house is usually located in remote areas*
  6. *Telecommunication includes every transmitting, delivering and or receiving from every information of marking, signal, article, picture, sound and voice through strand of wire system, optic, radio or other electromagnetic system.*
  7. *Telecommunication network is peripheral network of telecommunication and its equipment used in the means of telecommunication.*
  8. *Fixed line telephone based on Susenas called home phone is a telecommunication network using fixed line telephone device which is generally regulated by technical standards, using a phone number, also known as the Public Switched Telephone Network (PSTN). It is generally used for home phone and Internet networks, has the ability to deliver a strong and clear signal with a relatively low cost.*

menghantarkan sinyal dengan kuat dan jelas dengan biaya yang relatif lebih murah.

9. Telepon bergerak seluler adalah perangkat telekomunikasi elektronik yang mempunyai kemampuan dasar yang sama dengan telepon tetap kabel, namun dapat dibawa ke mana-mana (portable, mobile) dan tidak perlu disambungkan dengan jaringan telekomunikasi kabel. Selain berfungsi sebagai telepon, telepon selular modern biasanya mendukung layanan tambahan seperti Short Messages Services (SMS), Multimedia Messages Service (MMS), e-mail dan akses Internet, aplikasi bisnis dan permainan, serta fotografi. Saat ini, Indonesia mempunyai dua sistem jaringan telepon bergerak seluler yaitu Global System for Mobile Telecommunications (GSM) dan CDMA.
10. Internet adalah sebuah jaringan komputer publik di seluruh dunia. Internet menyediakan akses ke sejumlah layanan komunikasi termasuk World Wide Web dan membawa email, berita, hiburan dan file data.
9. *18. Cellular mobile phone is an electronic telecommunication device which has the same basic capabilities with fixed cables, but can be taken anywhere (portable, mobile) and does not need to be connected to the wired telecommunications networks. In addition to functioning as a telephone, modern mobile phone typically supports additional services such as Short Messages Services (SMS), Multimedia Messages Service (MMS), e-mail and access to the Internet, business applications and games, as well as photography. Currently, Indonesia has two cellular mobile telephone network system that are GSM (Global System for Mobile Telecommunications) and Code Division Multiple Access (CDMA).*
10. *The internet is a worldwide public computer network. It provides access to a number of communication services including the World Wide Web and carries e-mail, news, entertainment and data files.*



**ULASAN**

Transportasi merupakan unsur yang penting dalam sistem perhubungan suatu wilayah. Tanpa adanya sistem transportasi yang memadai akan sulit untuk menghubungkan seluruh daerah, dimana sistem transportasi memiliki peran vital dalam distribusi logistik antar daerah. Transportasi terdiri dari beberapa unsur antara lain; jalan, alat angkutan, tenaga penggerak, dan tempat perhentian. Panjang jalan di Kabupaten Magetan pada tahun 2021 mencapai 684,92 km. Dari panjang jalan tersebut, 15,61 km merupakan jalan negara, 39,06 km merupakan jalan provinsi, dan 630,25 km merupakan jalan yang dikelola kabupaten.

Jumlah kendaraan di Kabupaten Magetan terus meningkat setiap tahun dan jenisnya didominasi oleh sepeda motor. Pada tahun 2021 terdapat 317.085 unit sepeda motor yang teregistrasi di Kantor Samsat. Mobil penumpang merupakan jenis kendaraan terbanyak kedua dengan jumlah 30.841 unit lalu disusul oleh truk sebanyak 12.370 unit.

**DESCRIPTION**

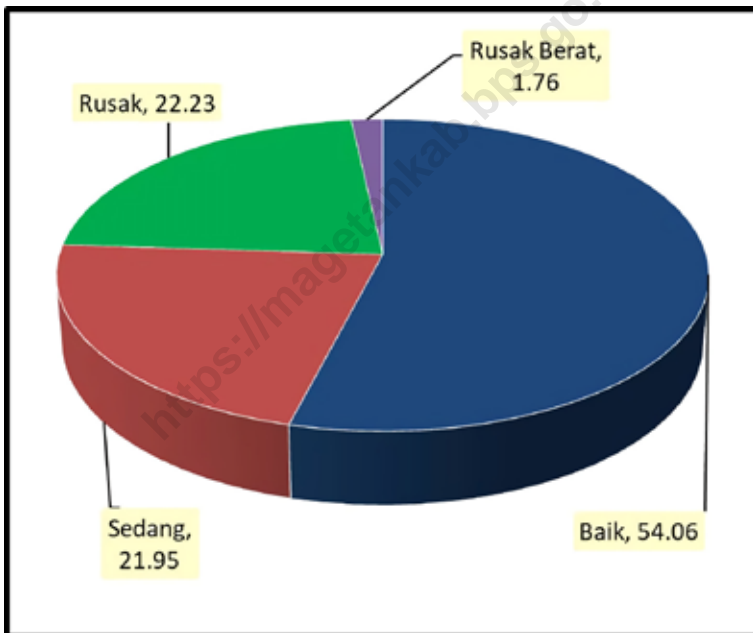
*Transportation is an important element in connecting among region. Without an adequate transportation system, it will be difficult to connect all regions, where transport system have a vital role in the distribution of logistics among regions. Transportation consists of several elements; Roads, transportation equipment, propulsion, and stops. Road length in Magetan Regency in 2021 reached 684,95 km. Of the length, 15,61 km is state road, 39,06 km is provinceroad, and 630,25 km is road that managed by the regency government.*

*The number of vehicles in Magetan Regency continues to increase every year and the types are dominated by motorbikes. In 2021, there were 317.085 motorcycle units registered at the Samsat Office. Passenger cars are the second largest type of vehicle with a total of 30.841 units, followed by trucks totaling 12.370s units.*



**Gambar** 8.1  
**Figures**

**Persentase Panjang Jalan Menurut Kondisi Jalan di Kabupaten Magetan (km), 2021**  
*Percentage of Roads Length by Condition of Roads in Magetan Regency (km), 2021*



Sumber/Source : Dinas Pekerjaan Umum dan Penataan Ruang Kabupaten Magetan/ *Public Work Service, Magetan Regency*



**Gambar** 8.2  
**Figures**

**Jumlah Kantor Pos Pembantu Menurut Kecamatan di Kabupaten Magetan, 2021**  
*Number of Post Offices Subsidiaries by Subdistrict in Magetan Regency, 2021*



Sumber/Source : Kantor Pos Kabupaten Magetan/ Post Office of Magetan Regency

## 8.1 TRANSPORTASI TRANSPORTATION

**Tabel 8.1.1** Panjang Jalan<sup>1</sup> Menurut Tingkat Kewenangan Pemerintahan di Kabupaten Magetan (km), 2019 – 2021  
*Length of Roads<sup>1</sup> by Level of Government Authority in Magetan Regency (km), 2019 – 2021*

Tingkat Kewenangan Pemerintahan <i>Level of Government Authority</i>	2019	2020	2021
(1)	(2)	(3)	(4)
Negara/ <i>State</i> <sup>2</sup>	15,61	15,61	
Provinsi/ <i>Province</i>	39,06	39,06	39,06
Kabupaten <i>Regency</i>	630,25	630,25	
<b>Jumlah/<i>Total</i></b>	<b>684,92</b>	<b>684,92</b>	

Catatan/*Note*: <sup>1</sup> Data tidak termasuk panjang jalan tol/ *Excluding toll road*

<sup>2</sup> Berdasarkan Keputusan Menteri Pekerjaan Umum dan Perumahan Rakyat No. 248/KPTS/M/2016/*Based on Public Work and Public Housing Ministerial Decree No. 248/KPTS/M/2016*

Sumber/*Source*: Dinas Pekerjaan Umum dan Penataan Ruang Kabupaten Magetan/ *Public Work Service, Magetan Regency*

**Tabel 8.1.2 Panjang Jalan Menurut Jenis Permukaan Jalan di Kabupaten Magetan (km), 2019 – 2021**  
**Length of Roads by Type of Road Surface in Magetan Regency (km), 2019 – 2021**

Jenis Permukaan Jalan Type of Road Surface	2019	2020	2021
(1)	(2)	(3)	(4)
Aspal/Paved	630,25	630,25	
Kerikil/Gravel	-	-	
Tanah/Soil	-	-	
Lainnya/Others	-	-	
<b>Jumlah/Total</b>	<b>630,25</b>	<b>630,25</b>	

Sumber/Source: Dinas Pekerjaan Umum dan Penataan Ruang Kabupaten Magetan/ Public Work Service, Magetan Regency

**Tabel 8.1.3**  
**Table**

**Panjang Jalan Menurut Kondisi Jalan di Kabupaten Magetan (km), 2019 – 2021**  
***Length of Roads by Condition of Roads in Magetan Regency (km), 2019 – 2021***

<b>Kondisi Jalan</b> <b><i>Condition of Roads</i></b>	<b>2019</b>	<b>2020</b>	<b>2021</b>
(1)	(2)	(3)	(4)
Baik/ <i>Good</i>	262,12	331,78	
Sedang/ <i>Moderate</i>	185,34	133,81	
Rusak/ <i>Damage</i>	170,40	150,91	
Rusak Berat/ <i>Severely Damage</i>	12,39	13,75	
<b>Jumlah/Total</b>	<b>630,25</b>	<b>630,25</b>	

Sumber/Source: Dinas Pekerjaan Umum dan Penataan Ruang Kabupaten Magetan/ *Public Work Service, Magetan Regency*

**Tabel 8.1.4** Jumlah Kendaraan Bermotor Menurut Jenis Kendaraan di Kabupaten Magetan (unit), 2018 – 2021  
**Number of Registered Motor Vehicles by Type of Motor Vehicles in Magetan Regency (units), 2018 – 2021**

Tahun Years	Akhir Tahun <sup>1</sup> End of Year	Mobil Penumpang Passenger Cars	Bus Buses	Truk Trucks	Sepeda Motor Motor- cycles	Jumlah Total
(1)	(2)	(3)	(4)	(5)	(6)	(7)
2018	284 874	24 870	361	10 197	260 143	295 571
2019	295 571	27 090	386	10 529	268 355	306 360
2020	306 360	30 841	477	12 370	317 085	360 773
2021						
<b>Kabupaten Magetan</b>	...	...	...	...	...	...

Catatan/Note: <sup>1</sup> Akhir tahun sebelumnya/End of year before

Sumber/Source: UPT Pengelolaan Pendapatan Daerah Magetan/ Revenue Management Office of Magetan Regency

## 8.2 KOMUNIKASI COMMUNICATION

**Tabel 8.2.1** Jumlah Kantor Pos Pembantu Menurut Kecamatan di Kabupaten Magetan, 2017 – 2021  
*Number of Post Offices Subsidiaries by Subdistrict in Magetan Regency, 2017 – 2021*

Kecamatan Subdistrict	2017	2018	2019	2020	2021
(1)	(2)	(3)	(4)	(5)	(6)
Poncol	-	-	-	-	-
Parang	1	1	1	1	
Lembeyan	1	1	1	1	
Takeran	1	1	1	1	
Nguntoronadi	-	-	-	-	
Kawedanan	1	1	1	1	
Magetan	1	1	1	1	
Ngariboyo	1	1	1	1	
Plaosan	1	1	1	1	
Sidorejo	-	-	-	-	
Panekan	1	1	1	1	
Sukomoro	1	1	1	1	
Bendo	1	1	1	1	
Maospati	1	1	1	1	
Karangrejo	1	1	1	1	
Karas	1	1	1	1	
Barat	1	1	1	1	
Kartoharjo	-	-	-	-	
<b>Kabupaten Magetan</b>	<b>14</b>	<b>14</b>	<b>14</b>	<b>14</b>	

Sumber/Source: Kantor Pos Kabupaten Magetan/ Post Office of Magetan Regency



# 09.

## PERBANKAN, KOPERASI, DAN HARGA-HARGA BANKING, COOPERATION, AND PRICES

### 852

KOPERASI AKTIF DI  
KABUPATEN MAGETAN

Meliputi Koperasi Unit Desa (KUD),  
Koperasi Pegawai, Konsumsi  
Perdagangan, Serba Usaha, Karyawan,  
dan lain-lain.







**PENJELASAN TEKNIS**

1. Koperasi adalah perserikatan yang bertujuan memenuhi keperluan para anggotanya dengan cara menjual barang keperluan sehari-hari dengan harga murah (tidak bermaksud mencari untung).
2. Koperasi Unit Desa (KUD) adalah koperasi di wilayah pedesaan yang bergerak dalam penyediaan kebutuhan masyarakat yang berkaitan dengan kegiatan pertanian. KUD dapat juga dikatakan sebagai wadah organisasi ekonomi yang berwatak sosial dan merupakan wadah bagi pengembangan berbagai kegiatan ekonomi masyarakat pedesaan yang diselenggarakan oleh masyarakat dan untuk masyarakat itu sendiri. KUD dapat juga disebut sebagai koperasi serba usaha karena berusaha memenuhi berbagai bidang seperti simpan pinjam, konsumsi, produksi, pemasaran dan jasa.
3. Koperasi Pegawai Republik Indonesia (KPRI) adalah koperasi yang didirikan oleh pegawai negeri serta dikelola untuk kepentingan pegawai negeri. Jadi anggota KPRI adalah juga orang-orang yang mempunyai wilayah kerja kecamatan atau berada dalam lembaga pemerintahan atau di sekolah-sekolah atau di

**TECHNICAL NOTES**

1. *Cooperative is a union that aims to meet the needs of its members by selling daily necessities at a low price (not intended to make a profit).*
2. *Village Unit Cooperatives (KUD) are cooperatives in rural areas that are engaged in providing community needs related to agricultural activities. KUD can also be said as a forum for economic organizations with a social character and is a forum for the development of various economic activities of rural communities organized by the community and for the community itself. KUD can also be called a multi-business cooperative because it seeks to fulfill various fields such as savings and loans, consumption, production, marketing and services.*
3. *The Republic of Indonesia Employees Cooperative (KPRI) is a cooperative established by civil servants and managed for the benefit of civil servants. So KPRI members are also people who have subdistrict working areas or are in government institutions or in schools or in sub-districts.*

kecamatan-kecamatan.

4. Koperasi Karyawan (KOPKAR) adalah sebuah koperasi yang berada di sebuah perusahaan tertentu. Anggota koperasi ini adalah para karyawan dari perusahaan tersebut. Tidak seperti koperasi sekolah, koperasi karyawan haruslah memiliki badan hukum dan terdaftar karena para anggota dan pengurusnya sudah dewasa dan paham mengenai hukum.
4. *Employee Cooperative (KOPKAR) is a cooperative that is in a particular company. The members of the cooperative are the employees of the company. Unlike school cooperatives, employee cooperatives must have a legal entity and be registered because the members and management are mature and understand the law.*
5. Koperasi Pasar (KOPPAS) adalah jenis koperasi yang anggotanya terdiri dari para pedagang pasar. Bentuk koperasi koperasi pasar dapat berupa koperasi simpan pinjam yang menyediakan pinjaman modal bagi para pedagang.
5. *Market Cooperatives (KOPPAS) are types of cooperatives whose members consist of market traders. The form of market cooperative cooperatives can be savings and loan cooperatives that provide capital loans to traders.*

**ULASAN**

Sarana penunjang kegiatan ekonomi yang ada di Kabupaten Magetan salah satunya adalah berdirinya 835 koperasi di seluruh wilayah yang terdiri dari KUD, Konsumsi Perdagangan, Serba Usaha, Koperasi Karyawan, dll.

**DESCRIPTION**

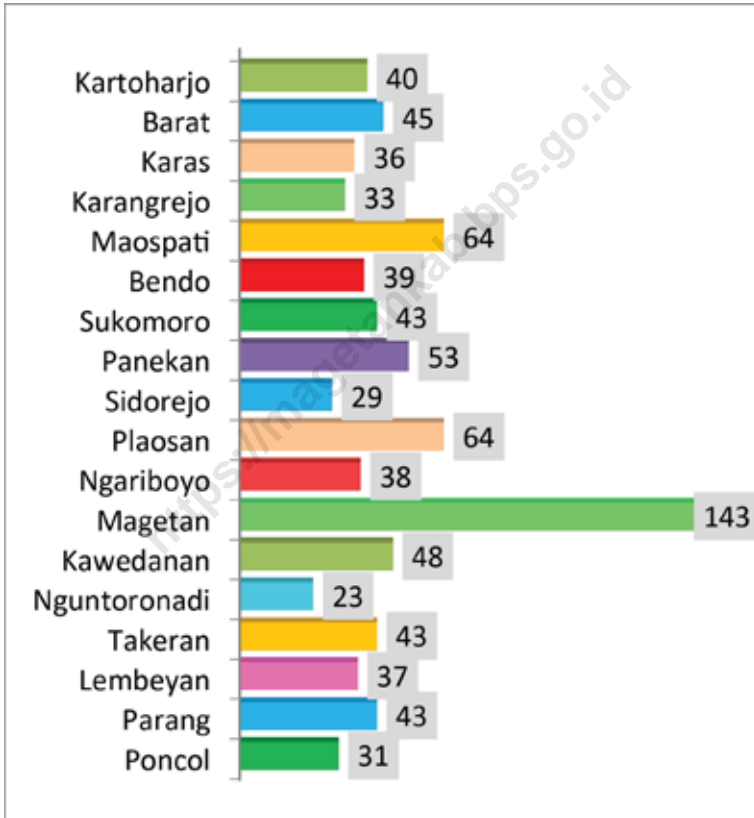
*One of facilities of economic activities in Magetan is the establishment of 835 cooperatives in all regions consisting of KUD, Consumption Trade, Business Multipurpose Cooperative Employees, etc .*

<https://magetankab.bps.go.id>



**Gambar** 9.1  
**Figures**

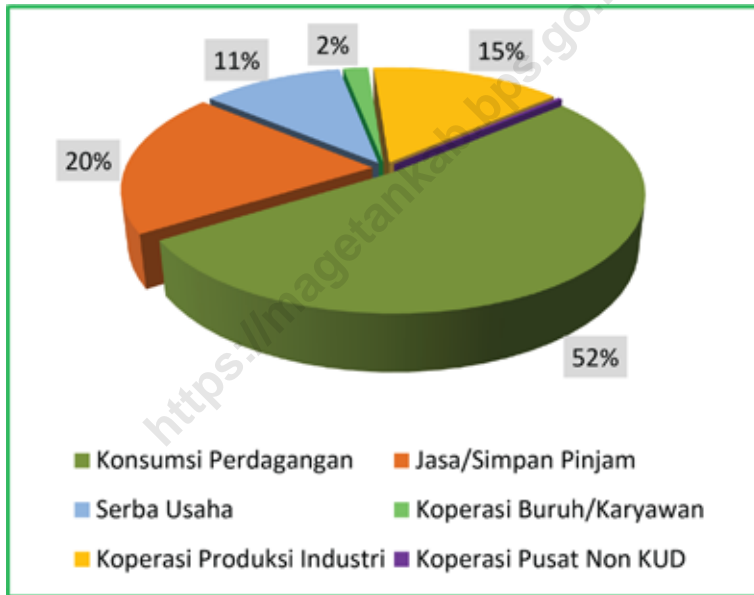
**Jumlah Koperasi Aktif Menurut Kecamatan di Kabupaten Magetan, 2021**  
*Number of Active Cooperative by Subdistrict in Magetan Regency, 2021*



Sumber/Source : Dinas Koperasi, Usaha Mikro, Kecil dan Menengah Kabupaten Magetan/ *Cooperatives, Micro, Small and Medium Employes Service, Magetan Regency*

**Gambar** 9.2  
**Figures**

**Persentase Koperasi Menurut Jenis Koperasi di Kabupaten Magetan, 2021**  
*Percentage of Cooperative by Kind of Cooperative in Magetan Regency, 2021*



Sumber/Source : Dinas Koperasi, Usaha Mikro, Kecil dan Menengah Kabupaten Magetan/ Cooperatives, Micro, Small and Medium Employes Service, Magetan Regency

**Tabel**  
**Table** 9.1**Jumlah Koperasi Aktif Menurut Kecamatan di Kabupaten Magetan, 2017 – 2021**  
**Number of Active Cooperative by Subdistrict in Magetan Regency, 2017 – 2021**

<b>Kecamatan Subdistrict</b>	<b>2017</b>	<b>2018</b>	<b>2019</b>	<b>2020</b>	<b>2021</b>
(1)	(2)	(3)	(4)	(5)	(6)
Poncol	29	20	29	29	31
Parang	42	26	41	42	43
Lembeyan	40	23	36	36	37
Takeran	41	25	41	41	43
Nguntoronadi	19	9	20	21	23
Kawedanan	50	26	48	48	48
Magetan	131	871	140	142	143
Ngariboyo	36	24	37	37	38
Plaosan	64	42	63	63	64
Sidorejo	26	19	28	29	29
Panekan	52	31	51	52	53
Sukomoro	42	22	42	42	43
Bendo	39	20	39	39	39
Maospati	53	27	60	61	64
Karangrejo	35	17	33	33	33
Karas	33	24	36	36	36
Barat	51	27	44	44	45
Kartoharjo	36	29	40	40	40
<b>Kabupaten Magetan</b>	<b>819</b>	<b>492</b>	<b>828</b>	<b>835</b>	<b>852</b>

Sumber/Source: Dinas Koperasi, Usaha Mikro, Kecil dan Menengah Kabupaten Magetan/ *Cooperatives, Micro, Small and Medium Employes Service, Magetan Regency*



**Tabel**  
**Table** 9.2**Jumlah Koperasi Menurut Jenis Koperasi dan Kecamatan di Kabupaten Magetan, 2021**  
**Number of Cooperative by Kind of Cooperative and Subdistrict in Magetan Regency, 2021**

Kecamatan Subdistrict	Jenis Koperasi/Kind of Cooperative					Jumlah Total
	KUD	KPRI	KOPKAR	KOPPAS	Lainnya Other	
(1)	(2)	(3)	(4)	(5)	(6)	(7)
Poncol	1	-	-	-	30	31
Parang	1	-	-	-	42	43
Lembeyan	1	-	-	-	36	37
Takeran	1	-	-	-	42	43
Nguntoronadi	-	-	-	-	23	23
Kawedanan	1	-	2	-	45	48
Magetan	1	-	11	-	131	143
Ngariboyo	-	-	1	-	37	38
Plaosan	1	-	-	-	64	65
Sidorejo	-	-	-	-	28	28
Panekan	1	-	-	-	52	53
Sukomoro	1	-	-	-	42	43
Bendo	1	-	-	-	38	39
Maospati	1	-	-	-	63	64
Karangrejo	1	-	1	-	31	33
Karas	-	-	-	-	36	36
Barat	1	-	-	-	44	45
Kartoharjo	2	-	1	-	37	40
<b>Kabupaten Magetan</b>	<b>15</b>	<b>-</b>	<b>16</b>	<b>-</b>	<b>821</b>	<b>852</b>

Sumber/Source: Dinas Koperasi, Usaha Mikro, Kecil dan Menengah Kabupaten Magetan/ Cooperatives, Micro, Small and Medium Employes Service, Magetan Regency

**Tabel**  
**Table** 9.3**Koperasi Menurut Golongan Fungsional dan Kecamatan di Kabupaten Magetan, 2021**  
*Number of Cooperatives by Function Class and Subdistrict in Magetan Regency, 2021*

Kecamatan Subdistrict	Golongan Fungsional Koperasi/Function Class of Cooperative				
	PNS Civil Servant	ABRI/Military			Wanita/ Pensiunan Women/ Pensioner
		AD Army	AU Air Force	Kepolisian Police	
(1)	(2)	(3)	(4)	(5)	(6)
Poncol	2	-	-	-	8
Parang	2	-	-	-	14
Lembeyan	1	-	-	-	14
Takeran	2	-	-	-	13
Nguntoronadi	1	-	-	-	9
Kawedanan	2	-	-	-	21
Magetan	29	2	-	1	20
Ngariboyo	1	-	-	-	13
Plaosan	4	-	-	-	17
Sidorejo	1	-	-	-	10
Panekan	1	-	-	-	20
Sukomoro	3	-	-	-	18
Bendo	1	-	-	-	18
Maospati	2	-	14	-	16
Karangrejo	3	-	-	-	14
Karas	-	-	-	-	12
Barat	3	-	-	-	15
Kartoharjo	-	-	-	-	13
<b>Kabupaten Magetan</b>	<b>58</b>	<b>2</b>	<b>14</b>	<b>1</b>	<b>265</b>

Sumber/Source: Dinas Koperasi, Usaha Mikro, Kecil dan Menengah Kabupaten Magetan/ Cooperatives, Micro, Small and Medium Employes Service, Magetan Regency

**Tabel**  
**Table 9.4****Koperasi Non KUD Menurut Jenis dan Kecamatan di Kabupaten Magetan, 2021**  
**Number of Non Village Unit Cooperatives (VUC) by Types and Subdistrict in Magetan Regency, 2021**

Kecamatan Subdistrict	Jenis Koperasi/Kind of Cooperative		
	Konsumsi Perdagangan Trade Consumption	Jasa/Simpan Pinjam Services/Saving and Loans	Serba Usaha Multi Business Cooperatives
(1)	(2)	(3)	(4)
Poncol	17	7	1
Parang	18	14	4
Lembeyan	17	4	5
Takeran	17	9	7
Nguntoronadi	12	7	3
Kawedanan	29	11	2
Magetan	74	28	15
Ngariboyo	16	8	8
Plaosan	37	13	7
Sidorejo	14	4	5
Panekan	29	8	4
Sukomoro	24	9	5
Bendo	23	9	2
Maospati	37	8	9
Karangrejo	18	3	2
Karas	16	8	4
Barat	24	7	7
Kartoharjo	15	10	1
<b>Kabupaten Magetan</b>	<b>437</b>	<b>167</b>	<b>91</b>

Lanjutan Tabel/Continued Table 9.4

Kecamatan Subdistrict	Jenis Koperasi/Kind of Cooperative		
	Koperasi Buruh/ Karyawan Labour and Staff Cooperatives	Koperasi Produksi Industri Labour and Industrial Production Cooperatives	Koperasi Pusat Non KUD Central Cooperatives Non VUC
(1)	(5)	(6)	(7)
Poncol	-	5	-
Parang	-	6	-
Lembeyan	-	10	-
Takeran	-	8	1
Nguntoronadi	-	1	-
Kawedanan	2	3	-
Magetan	11	13	1
Ngariboyo	1	5	-
Plaosan	-	7	-
Sidorejo	-	5	-
Panekan	-	11	-
Sukomoro	-	4	-
Bendo	-	4	-
Maospati	-	8	1
Karangrejo	1	8	-
Karas	-	8	-
Barat	-	6	-
Kartoharjo	1	11	-
<b>Kabupaten Magetan</b>	<b>16</b>	<b>123</b>	<b>3</b>

Sumber/Source: Dinas Koperasi, Usaha Mikro, Kecil dan Menengah Kabupaten Magetan/ Cooperatives, Micro, Small and Medium Employes Service, Magetan Regency

**Tabel**  
**Table** 9.5**Koperasi Menurut Tingkat dan Kecamatan di Kabupaten  
Magetan, 2021**  
*Number of Cooperatives by Function Class and Subdistrict  
in Magetan Regency, 2021*

Kecamatan Subdistrict	KUD/VUC		
	Primer Primery	Puskud Central	Inkud Principal
(1)	(2)	(3)	(4)
Poncol	1	-	-
Parang	1	-	-
Lembeyan	1	-	-
Takeran	1	-	-
Nguntoronadi	-	-	-
Kawedanan	1	-	-
Magetan	1	-	-
Ngariboyo	-	-	-
Plaosan	1	-	-
Sidorejo	-	-	-
Panekan	1	-	-
Sukomoro	1	-	-
Bendo	1	-	-
Maospati	1	-	-
Karangrejo	1	-	-
Karas	-	-	-
Barat	1	-	-
Kartoharjo	2	-	-
<b>Kabupaten Magetan</b>	<b>15</b>	<b>0</b>	<b>0</b>

Lanjutan Tabel/Continued Table 9.5

Kecamatan Subdistrict	Non KUD/Non VUC		
	Primer Primery	Puskud Central	Inkud Principal
(1)	(5)	(6)	(7)
Poncol	30	-	-
Parang	42	-	-
Lembeyan	36	-	-
Takeran	41	1	-
Nguntoronadi	23	-	-
Kawedanan	47	-	-
Magetan	141	1	-
Ngariboyo	38	-	-
Plaosan	63	-	-
Sidorejo	29	-	-
Panekan	52	-	-
Sukomoro	42	-	-
Bendo	38	-	-
Maospati	62	1	-
Karangrejo	32	-	-
Karas	36	-	-
Barat	44	-	-
Kartoharjo	38	-	-
<b>Kabupaten Magetan</b>	<b>834</b>	<b>3</b>	<b>0</b>

Sumber/Source: Dinas Koperasi, Usaha Mikro, Kecil dan Menengah Kabupaten Magetan/ Cooperatives, Micro, Small and Medium Employes Service, Magetan Regency

**Tabel**  
**Table** 9.6**Karyawan dan Anggota Koperasi Menurut Kecamatan di Kabupaten Magetan, 2021**  
**Number of Stafs and Members of Cooperative by Subdistrict in Magetan Regency, 2021**

Kecamatan Subdistrict	KUD/VUC		
	Jumlah Koperasi Number of Cooperatives	Anggota Koperasi Member of Cooperatives	Masyarakat Society
(1)	(2)	(3)	(4)
Poncol	-	-	-
Parang	-	-	-
Lembeyan	3 388	3 388	-
Takeran	3 980	3 980	-
Nguntoronadi	-	-	-
Kawedanan	5 930	5 930	-
Magetan	-	-	-
Ngariboyo	-	-	-
Plaosan	-	-	-
Sidorejo	-	-	-
Panekan	30	30	-
Sukomoro	-	-	-
Bendo	180	180	-
Maospati	30	30	-
Karangrejo	6 459	6 459	-
Karas	-	-	-
Barat	3 714	3 714	-
Kartoharjo	8 633	8 633	-
<b>Kabupaten Magetan</b>	<b>32 344</b>	<b>32 344</b>	<b>-</b>

Lanjutan Tabel/Continued Table 9.6

<b>Primer Non KUD/Non VUC Primary</b>			
<b>Kecamatan Subdistrict</b>	<b>Jumlah Koperasi Number of Cooperatives</b>	<b>Anggota Koperasi Member of Cooperatives</b>	<b>Masyarakat Society</b>
(1)	(5)	(6)	(7)
Poncol	517	517	-
Parang	1 368	1 368	-
Lembeyan	1 582	1 582	-
Takeran	2 036	2 036	-
Nguntoronadi	583	583	-
Kawedanan	3 170	3 170	-
Magetan	14 847	14 847	-
Ngariboyo	1 098	1 098	-
Plaosan	4 521	4 521	-
Sidorejo	1 315	1 315	-
Panekan	1 092	1 092	-
Sukomoro	1 776	1 776	-
Bendo	1 598	1 598	-
Maospati	3 899	3 899	-
Karangrejo	2 095	2 095	-
Karas	1 054	1 054	-
Barat	2 470	2 470	-
Kartoharjo	1 927	1 927	-
<b>Kabupaten Magetan</b>	<b>46 948</b>	<b>46 948</b>	<b>-</b>



Lanjutan Tabel/Continued Table 9.6

Kecamatan Subdistrict	Pusat Non KUD/Non VUC Central		
	Jumlah Koperasi Number of Cooperatives	Anggota Koperasi Member of Cooperatives	Masyarakat Society
(1)	(8)	(9)	(10)
Poncol	-	-	-
Parang	-	-	-
Lembeyan	-	-	-
Takeran	1	3	-
Nguntoronadi	-	-	-
Kawedanan	-	-	-
Magetan	1	48	-
Ngariboyo	-	-	-
Plaosan	-	-	-
Sidorejo	-	-	-
Panekan	-	-	-
Sukomoro	-	-	-
Bendo	-	-	-
Maospati	1	-	-
Karangrejo	-	-	-
Karas	-	-	-
Barat	-	-	-
Kartoharjo	-	-	-
<b>Kabupaten Magetan</b>	<b>3</b>	<b>51</b>	<b>-</b>

Sumber/Source: Dinas Koperasi, Usaha Mikro, Kecil dan Menengah Kabupaten Magetan/ Cooperatives, Micro, Small and Medium Employes Service, Magetan Regency

**Tabel**  
**Table** 9.7**Koperasi Menurut Kelompok di Kabupaten Magetan,  
2021**  
*Cooperative by Types in Magetan Regency, 2021*

<b>Jenis Koperasi</b> <i>Kind of Cooperative</i>	<b>Jumlah Koperasi</b> <i>Number of Cooperative</i>	<b>Jumlah Anggota</b> <i>Number of Members</i>
(1)	(2)	(3)
KUD Pangan	15	32 344
KUD Mina	-	-
Koperasi Pertanian	104	465
Koperasi Perkebunan	2	340
Koperasi Petani Tebu Rakyat (KPTR)	-	-
Koperasi Kehutanan	12	-
Koperasi Peternakan	5	-
Koperasi Perikanan	-	-
Koperasi Produsen Tahu Tempe Indonesia (Kopti)	1	-
Kehadiran Koperasi Pondok Pesantren (Koppontren)	20	-
Koperasi Industri Kerajinan (Kopinkra)	6	-
Koperasi Pegawai Republik Indonesia (KPRI)	58	9 267
Koperasi Karyawan (Kopkar)	16	1 142
Koperasi Angkatan Darat	2	653
Koperasi Angkatan Laut	-	-
Koperasi Angkatan Udara	14	1 660
Koperasi Kepolisian	1	1 004
Koperasi Pabrik	1	568
Koperasi Wredatama	2	287
Koperasi Simpan Pinjam (KSP)	55	9 219

Lanjutan Tabel/*Continued Table 9.7*

<b>Jenis Koperasi</b> <i>Kind of Cooperative</i>	<b>Jumlah Koperasi</b> <i>Number of Cooperative</i>	<b>Jumlah Anggota</b> <i>Number of Members</i>
(1)	(2)	(3)
Koperasi Jasa Keuangan Syariah (KJSK)	-	-
Koperasi Pasar	8	60
Koperasi Wisata		
Koperasi Simpan Pinjam Pembiayaan Syariah (KSPPS)	95	2 026
Koperasi Wanita	263	17 457
Koperasi Angkutan Darat	7	190
Koperasi Angkutan Laut	-	-
Koperasi Profesi	-	-
Koperasi Veteran	1	-
Koperasi Mahasiswa	-	-
Koperasi Pemuda	2	-
Koperasi Pertambangan	-	-
Koperasi Pedagang Kaki Lima	1	200
Koperasi Jamu Gendong	1	-
Koperasi Serba Usaha (KSU)	91	2 331
Koperasi Lainnya	66	59
Koperasi Karang Taruna	-	-
Koperasi Sekunder	2	51
Koperasi Perumahan	1	-

Sumber/*Source*: Dinas Koperasi, Usaha Mikro, Kecil dan Menengah Kabupaten Magetan/ *Cooperatives, Micro, Small and Medium Employes Service, Magetan Regency*

**Tabel**  
**Table** 9.8**Indeks Harga Konsumen per Bulan Menurut Kelompok Pengeluaran (2018=100) di Kota Madiun, 2021**  
**Consumer Price Index per Month by Expenditure Group (2018=100) in Madiun Municipality, 2021**

<b>Bulan</b> <b>Month</b>	<b>Makanan, Minuman dan</b> <b>Tembakau</b> <b>Food, Beverages and</b> <b>Tobacco</b>	<b>Pakaian dan Alas Kaki</b> <b>Clothing and Footwear</b>	<b>Perumahan, Air, Listrik,</b> <b>dan Bahan Bakar Rumah</b> <b>Tangga</b> <b>Housing, Water,</b> <b>Electricity, and Household</b> <b>Fuels</b>
(1)	(2)	(3)	(4)
Januari/January	104,98	108,87	104,40
Februari/February	105,06	109,20	104,44
Maret/March	105,26	109,84	104,48
April/April	105,32	109,96	104,67
Mei/May	105,37	109,14	105,05
Juni/June	105,15	108,32	105,05
Juli/July	105,27	108,45	105,05
Agustus/August	105,43	108,78	105,05
September/September	105,32	108,05	105,32
Oktober/October	105,41	108,21	105,37
November/November	105,64	108,68	105,48
Desember/December	106,44	111,92	105,59

Lanjutan Tabel/Continued Table 9.8

<b>Bulan Month</b>	<b>Perlengkapan, Peralatan, dan Pemeliharaan Rutin Rumah Tangga Furnishing, Household Equipment and Routine Household Maintenance</b>	<b>Kesehatan Health</b>	<b>Transportasi Transport</b>
(1)	(5)	(6)	(7)
Januari/January	102,31	102,54	103,73
Februari/February	102,34	102,62	103,68
Maret/March	102,43	103,13	103,68
April/April	102,48	103,36	103,74
Mei/May	102,48	103,62	103,78
Juni/June	102,96	104,41	103,78
Juli/July	103,18	104,43	103,82
Agustus/August	103,30	104,49	103,84
September/September	103,41	104,51	103,86
Oktober/October	103,52	104,77	103,86
November/November	103,58	104,94	103,87
Desember/December	103,65	105,21	102,49

Lanjutan Tabel/Continued Table 9.8

<b>Bulan Month</b>	<b>Informasi, Komunikasi, dan Jasa Keuangan Information, Communication and Financial Services</b>	<b>Rekreasi, Olahraga, dan Budaya Recreation, Sport, and Culture</b>	<b>Pendidikan Education</b>
<b>(1)</b>	<b>(8)</b>	<b>(9)</b>	<b>(10)</b>
Januari/January	101,93	97,14	109,41
Februari/February	102,10	96,36	109,41
Maret/March	102,20	96,29	109,41
April/April	102,07	96,35	109,41
Mei/May	103,44	96,38	109,41
Juni/June	102,23	95,10	109,45
Juli/July	102,58	95,11	109,45
Agustus/August	102,52	95,11	109,52
September/September	102,74	95,11	109,71
Oktober/October	102,72	95,11	109,71
November/November	102,84	95,28	109,71
Desember/December	102,78	95,25	109,72

Lanjutan Tabel/Continued Table 9.8

<b>Bulan Month</b>	<b>Penyediaan Makanan dan Minuman/Restoran Food and Beverage Services/Restaurant</b>	<b>Perawatan Pribadi dan Jasa Lainnya Personal Care and Other Services</b>	<b>Umum General</b>
(1)	(11)	(12)	(13)
Januari/January	103,34	108,63	109,86
Februari/February	103,34	108,89	109,64
Maret/March	103,34	108,89	109,44
April/April	103,34	108,92	109,58
Mei/May	103,34	108,92	110,16
Juni/June	103,34	109,52	110,63
Juli/July	103,57	109,52	110,54
Agustus/August	103,64	109,89	110,69
September/September	103,64	109,96	110,7
Oktober/October	103,64	109,96	110,96
November/November	103,64	110,05	111,93
Desember/December	103,64	110,05	112,33

Sumber/Source: BPS Kota Madiun, Survei Harga Konsumen/BPS-Statistics of Madiun Municipality, Consumer Price Survey

**Tabel**  
**Table** 9.9**Laju Inflasi Bulanan Menurut Kelompok Pengeluaran  
(2018=100) di Kota Madiun, 2021**  
**Monthly Inflation Rate by Expenditure Group (2018=100) in  
Madiun Municipality, 2021**

<b>Bulan Month</b>	<b>Makanan, Minuman dan Tembakau Food, Beverages and Tobacco</b>	<b>Pakaian dan Alas Kaki Clothing and Footwear</b>	<b>Perumahan, Air, Listrik, dan Bahan Bakar Rumah Tangga Housing, Water, Electricity, and Household Fuels</b>
(1)	(2)	(3)	(4)
Januari/January	0,60	1,87	-
Februari/February	0,08	0,30	0,04
Maret/March	0,19	0,59	0,04
April/April	0,06	0,11	0,18
Mei/May	0,05	(0,75)	0,36
Juni/June	(0,21)	(0,75)	-
Juli/July	0,11	0,12	-
Agustus/August	0,15	0,30	-
September/September	(0,10)	(0,67)	0,26
Oktober/October	0,09	0,15	0,05
November/November	0,22	0,43	0,10
Desember/December	0,76	2,98	0,10



Lanjutan Tabel/Continued Table 9.9

<b>Bulan Month</b>	<b>Perlengkapan, Peralatan, dan Pemeliharaan Rutin Rumah Tangga Furnishing, Household Equipment and Routine Household Maintenance</b>	<b>Kesehatan Health</b>	<b>Transportasi Transport</b>
(1)	(5)	(6)	(7)
Januari/January	0,63	0,33	0,13
Februari/February	0,03	0,08	(0,05)
Maret/March	0,09	0,50	-
April/April	0,05	0,22	0,06
Mei/May	-	0,25	0,04
Juni/June	0,47	0,76	-
Juli/July	0,21	0,02	0,04
Agustus/August	0,12	0,06	0,02
September/September	0,11	0,02	0,02
Oktober/October	0,11	0,25	-
November/November	0,06	0,16	0,01
Desember/December	0,07	0,26	(1,33)

Lanjutan Tabel/Continued Table 9.9

<b>Bulan Month</b>	<b>Informasi, Komunikasi, dan Jasa Keuangan Information, Communication and Financial Services</b>	<b>Rekreasi, Olahraga, dan Budaya Recreation, Sport, and Culture</b>	<b>Pendidikan Education</b>
(1)	(8)	(9)	(10)
Januari/January	(0,64)	-	-
Februari/February	0,17	(0,80)	-
Maret/March	0,10	(0,07)	-
April/April	(0,13)	0,06	-
Mei/May	1,34	0,03	-
Juni/June	(1,17)	(1,33)	0,04
Juli/July	0,34	0,01	-
Agustus/August	(0,06)	-	0,06
September/September	0,21	-	0,17
Oktober/October	(0,02)	-	-
November/November	0,12	0,18	-
Desember/December	(0,06)	(0,03)	0,01

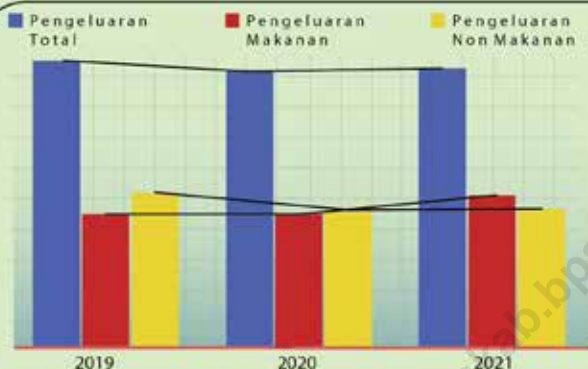
Lanjutan Tabel/Continued Table 9.9

<b>Bulan Month</b>	<b>Penyediaan Makanan dan Minuman/Restoran Food and Beverage Services/Restaurant</b>	<b>Perawatan Pribadi dan Jasa Lainnya Personal Care and Other Services</b>	<b>Umum General</b>
(1)	(11)	(12)	(13)
Januari/January	-	0,54	0,31
Februari/February	-	0,24	(0,20)
Maret/March	-	-	(0,18)
April/April	-	0,03	0,13
Mei/May	-	-	0,53
Juni/June	-	0,55	0,43
Juli/July	0,22	-	(0,08)
Agustus/August	0,07	0,34	0,14
September/September	-	0,06	0,01
Oktober/October	-	-	0,23
November/November	-	0,08	0,87
Desember/December	-	-	0,36

ber/Source: BPS Kota Madiun, Survei Harga Konsumen/BPS-Statistics of Madiun Municipality, Consumer Price Survey

# 10.

## PENGELUARAN PENDUDUK POPULATION EXPENDITURE

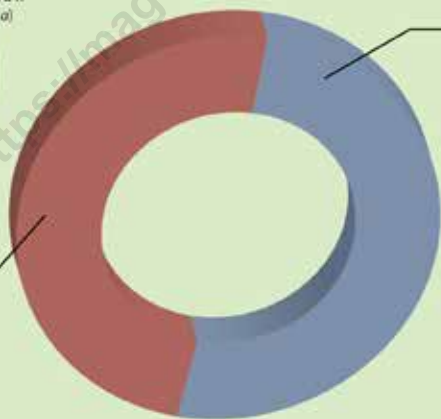


Pengeluaran total dari tahun 2019 hingga 2021 mengalami (kenaikan/penurunan). Pengeluaran untuk makanan juga (meningkat/menurun) pada tahun 2021. Sementara itu, pengeluaran untuk bukan makanan (meningkat/menurun).

\* Pengeluaran perkapita sebulan  
(Monthly expenditure per capita)

Rp461.372  
atau

**49** persen  
dari total pengeluaran  
dikeluarkan untuk  
produk  
makanan



Rp480.352  
atau

**51** persen  
dari total pengeluaran  
dikeluarkan untuk  
produk  
bukan  
makanan

\* Fun fact



Masyarakat Kabupaten Magetan cenderung mengeluarkan uang untuk konsumsi rokok dibanding produk bermutrisi seperti susu dan telur.



Sumber/ Source : BPS Kabupaten Magetan/  
Statistics of Magetan Regency



**PENJELASAN TEKNIS**

1. Untuk mengukur kemiskinan, BPS menggunakan konsep kemampuan memenuhi kebutuhan dasar (basic needs approach). Dengan pendekatan ini, kemiskinan dipandang sebagai ketidakmampuan dari sisi ekonomi untuk memenuhi kebutuhan dasar makanan dan bukan makanan yang diukur dari sisi pengeluaran. Metode yang digunakan adalah menghitung Garis Kemiskinan (GK), yang terdiri dari dua komponen yaitu Garis Kemiskinan Makanan (GKM) dan Garis Kemiskinan Non-Makanan (GKNM). Penghitungan Garis Kemiskinan dilakukan secara terpisah untuk daerah perkotaan dan perdesaan.
2. Garis Kemiskinan Makanan (GKM) merupakan nilai pengeluaran kebutuhan minimum makanan yang disetarakan dengan 2.100 kkalori per kapita per hari. Garis Kemiskinan Non-Makanan (GKNM) adalah kebutuhan minimum untuk perumahan, sandang, pendidikan, kesehatan, dan kebutuhan dasar lainnya.
3. Rata-rata pengeluaran per kapita sebulan adalah biaya yang dikeluarkan untuk konsumsi semua anggota rumah tangga selama sebulan dibagi dengan banyaknya anggota rumah

**TECHNICAL NOTES**

1. *To measure poverty, BPS-Statistics Indonesia has used the concept of basic needs approach. Therefore, poverty is viewed as economic inability to fulfill food and non-food basic needs which are measured by consumption/expenditure. The method used is calculating poverty line, which consists of two components that are Food Poverty Line (FPL) and Non-Food Poverty Line (NFPL). The poverty line was calculated separately for urban and rural areas.*
2. *The Food Poverty Line refers to the daily minimum requirement of 2,100 kcal per capita per day. The Non-Food Poverty Line refers to the minimum requirement for household necessities for clothing, education, health, and other basic individual needs.*
3. *Average monthly expenditure per capita is the cost incurred for the consumption of all household members for a month divided by the number of household members. Spending on food consumption is*

tangga. Pengeluaran untuk konsumsi makanan dihitung selama seminggu terakhir, sedangkan konsumsi bukan makanan dihitung sebulan dan setahun terakhir. Baik konsumsi makanan maupun bukan makanan selanjutnya dikonversikan ke dalam pengeluaran rata-rata sebulan. Angka konsumsi/pengeluaran rata-rata per kapita yang disajikan dalam publikasi ini diperoleh dari hasil bagi jumlah konsumsi seluruh rumah tangga (baik mengonsumsi makanan maupun tidak) terhadap jumlah penduduk.

*calculated during the past week, while non-food consumption is calculated in the past month and year. Both food consumption and non-food consumption are subsequently converted into an average expenditure of one month. The average per capita consumption/expenditure figures presented in this publication are derived from the quotient of the total consumption of all households (both food and non-food consumption) of the total population.*

**ULASAN**

Rata-rata pengeluaran per kapita penduduk Kabupaten Magetan selama sebulan adalah 941.724 Rupiah. Pengeluaran tersebut terdiri dari pengeluaran makanan dan non-makanan dengan masing-masing 461.372 dan 480.352 Rupiah. Jika dilihat berdasarkan persentase, secara umum pengeluaran non-makanan lebih besar daripada pengeluaran makanan dengan perbandingan 48,99 persen dan 51,01 persen. Secara rata-rata, pengeluaran makanan terbesar adalah komoditi Makanan dan Minuman Jadi sebesar 144.715 Rupiah atau 15,37 persen. Di sisi lain, pengeluaran non-makanan terbesar adalah komoditi Perumahan dan Fasilitas Rumah Tangga sebesar 209.868 Rupiah atau 22,29 persen.

**DESCRIPTION**

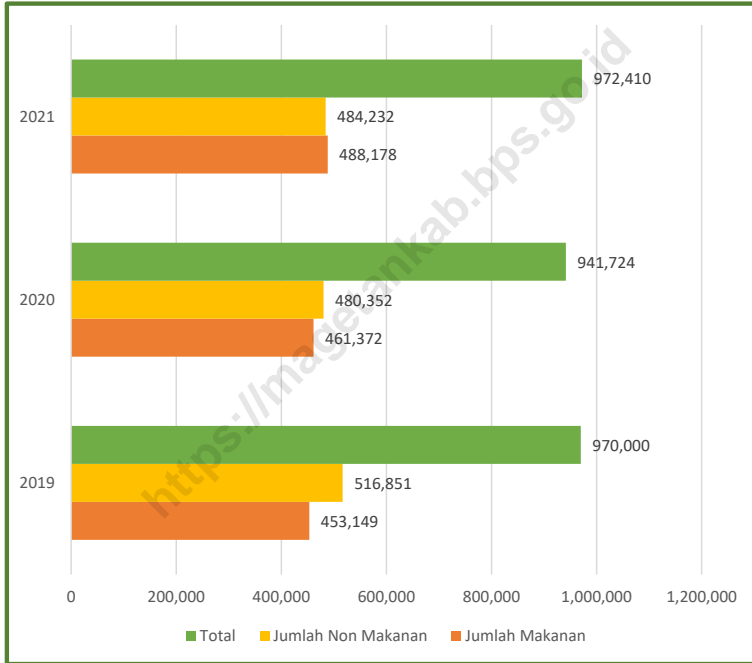
*The average expenditure per capita for people in Magetan Regency for a month is 941.724 Rupiahs. The expenditure consists of food and non-food expenditure with 461.372 and 480.352 Rupiahs. When viewed by percentage, in general non-food expenditure is greater than food expenditure by comparison of 48,99 percent and 51,01 percent. On average, the largest food expenditure is the Prepared Food and Beverage group of 144.715 Rupiahs or 15,37 percent. On the other hand, the largest non-food expenditure is the Housing and Household Facilities commodity of 209.868 Rupiahs or 22,29 percent.*





**Gambar** 10.1  
**Figures**

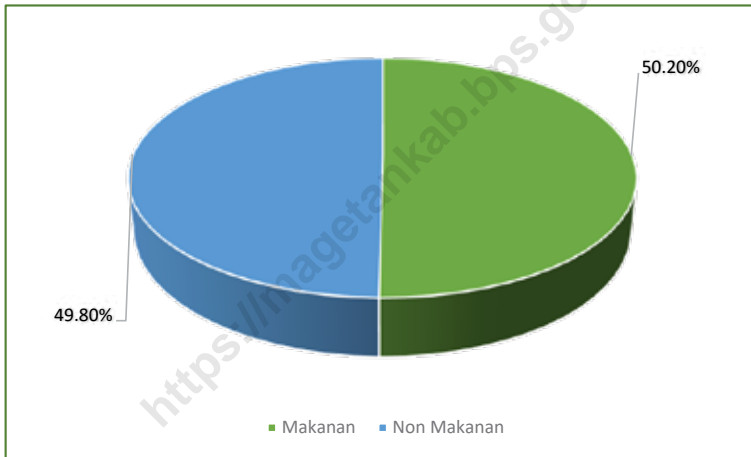
**Rata-rata Pengeluaran per Kapita Sebulan Menurut Kelompok (rupiah) di Kabupaten Magetan, 2019 – 2021**  
**Monthly Average Expenditure per Capita by Group (rupiahs) in Magetan Regency, 2019 – 2021**



Sumber/Source : BPS, Survei Sosial Ekonomi Nasional (Susenas) Maret/BPS-Statistics Indonesia, National Socioeconomic Survey March

**Gambar** 10.2  
**Figures**

**Persentase Pengeluaran per Kapita Sebulan Menurut Kelompok di Kabupaten Magetan, 2021**  
*Percentage of Monthly Expenditure per Capita by Group in Magetan Regency, 2021*



Sumber/Source : BPS, Survei Sosial Ekonomi Nasional (Susenas) Maret/BPS-Statistics Indonesia, National Socioeconomic Survey March

**Tabel**  
**Table** 10.1

**Rata-rata Pengeluaran per Kapita Sebulan Menurut Kelompok Komoditas (rupiah) di Kabupaten Magetan, 2020 dan 2021**  
**Monthly Average Expenditure per Capita by Commodity Group (rupiahs) in Magetan Regency, 2020 and 2021**

<b>Kelompok Komoditas/Commodity Group</b>	<b>2020</b>	<b>2021</b>
(1)	(2)	(3)
<b>Makanan/Food</b>		
Padi-padian/ <i>Cereals</i>	57 649	62 939
Umbi-umbian/ <i>Tubers</i>	5 557	6 261
Ikan/udang/cumi/kerang/ <i>Fish/shrimp/common squid/shells</i>	16 275	19 452
Daging/ <i>Meat</i>	22 347	23 482
Telur dan susu/ <i>Eggs and milk</i>	33 243	32 272
Sayur-sayuran/ <i>Vegetables</i>	38 463	51 143
Kacang-kacangan/ <i>Legumes</i>	14 253	17 538
Buah-buahan/ <i>Fruits</i>	22 008	23 070
Minyak dan kelapa/ <i>Oil and coconut</i>	15 556	18 451
Bahan minuman/ <i>Beverage stuffs</i>	17 798	19 433
Bumbu-bumbuan/ <i>Spices</i>	8 748	11 080
Konsumsi lainnya/ <i>Miscellaneous food items</i>	8 409	11 851
Makanan dan minuman jadi/ <i>Prepared food and beverages</i>	144 715	138 046
Rokok/ <i>Cigarettes</i>	56 351	53 160
<b>Jumlah makanan/Total food</b>	<b>461 372</b>	<b>488 178</b>
<b>Bukan makanan/Non-food</b>		
Perumahan dan fasilitas rumah tangga/ <i>Housing and household facilities</i>	209 868	197 147
Aneka barang dan jasa/ <i>Goods and services</i>	128 350	118 754
Pakaian, alas kaki, dan tutup kepala/ <i>Clothing, footwear, and headgear</i>	21 795	18 997
Barang tahan lama/ <i>Durable goods</i>	48 624	98 734
Pajak, pungutan, dan asuransi/ <i>Taxes and insurance</i>	34 989	36 366
Keperluan pesta dan upacara/kenduri/ <i>Parties and ceremonies</i>	36 726	14 234
<b>Jumlah bukan makanan/Total non-food</b>	<b>480 352</b>	<b>484 232</b>
<b>Jumlah/Total</b>	<b>941 724</b>	<b>972 410</b>

Sumber/Source: BPS, Survei Sosial Ekonomi Nasional (Susenas) Maret/BPS-Statistics Indonesia, National Socioeconomic Survey March

**Tabel**  
**Table** 10.2

**Persentase Pengeluaran per Kapita Sebulan Menurut Kelompok Komoditas di Kabupaten Magetan, 2020 dan 2021**  
**Percentage of Monthly Expenditure per Capita by Commodity Group in Magetan Regency, 2020 and 2021**

<b>Kelompok Komoditas/Commodity Group</b>	<b>2020</b>	<b>2021</b>
(1)	(2)	(3)
<b>Makanan/Food</b>		
Padi-padian/ <i>Cereals</i>	6,12	6,47
Umbi-umbian/ <i>Tubers</i>	0,59	0,64
Ikan/udang/cumi/kerang/ <i>Fish/shrimp/common squid/shells</i>	1,73	2,00
Daging/ <i>Meat</i>	2,37	2,41
Telur dan susu/ <i>Eggs and milk</i>	3,53	3,32
Sayur-sayuran/ <i>Vegetables</i>	4,08	5,26
Kacang-kacangan/ <i>Legumes</i>	1,51	1,80
Buah-buahan/ <i>Fruits</i>	2,34	2,37
Minyak dan kelapa/ <i>Oil and coconut</i>	1,65	1,90
Bahan minuman/ <i>Beverage stuffs</i>	1,89	2,00
Bumbu-bumbuan/ <i>Spices</i>	0,93	1,14
Konsumsi lainnya/ <i>Miscellaneous food items</i>	0,89	1,22
Makanan dan minuman jadi/ <i>Prepared food and beverages</i>	15,37	14,20
Rokok/ <i>Cigarettes</i>	5,98	5,47
<b>Jumlah makanan/Total food</b>	<b>48,99</b>	<b>50,20</b>
<b>Bukan makanan/Non-food</b>		
Perumahan dan fasilitas rumah tangga/ <i>Housing and household facilities</i>	22,29	20,27
Aneka barang dan jasa/ <i>Goods and services</i>	13,63	12,21
Pakaian, alas kaki, dan tutup kepala/ <i>Clothing, footwear, and headgear</i>	2,31	1,95
Barang tahan lama/ <i>Durable goods</i>	5,16	10,15
Pajak, pungutan, dan asuransi/ <i>Taxes and insurance</i>	3,72	3,74
Keperluan pesta dan upacara/kenduri/ <i>Parties and ceremonies</i>	3,90	1,46
<b>Jumlah bukan makanan/Total non-food</b>	<b>51,01</b>	<b>49,80</b>
<b>Jumlah/Total</b>	<b>100,00</b>	<b>100,00</b>

Sumber/Source: BPS, Survei Sosial Ekonomi Nasional (Susenas) Maret/BPS-Statistics Indonesia, National Socioeconomic Survey March

**Tabel**  
**Table** 10.3**Persentase Penduduk Menurut Menurut Golongan  
Pengeluaran Per Kapita Sebulan di Kabupaten Magetan,  
2021**  
*Percentage of Population by Class of Monthly Expenditure  
per Capita in Magetan Regency, 2021*

<b>Golongan Pengeluaran Per Kapita Sebulan (rupiah)</b> <i>Class of Monthly Expenditure per Capita (rupiahs)</i>	<b>Persentase Penduduk</b> <i>Percentage of Population</i>
(1)	(2)
< 150 000	
150 000–199 999	
200 000–299 999	
300 000–499 999	
500 000–749 999	
750 000–999 999	
1 000 000–1 499 999	
> 1 500 000	
<b>Jumlah/Total</b>	

Sumber/Source: BPS, Survei Sosial Ekonomi Nasional (Susenas) Maret/BPS-Statistics Indonesia, National Socioeconomic Survey March



# 11.

# PERDAGANGAN TRADE

## • PERDAGANGAN



# 2.554

Dengan IUMK maupun non-IUMK  
Mencakup Mikro, Kecil, Menengah,  
Besar

## • PERUSAHAAN



# 1.492

Mencakup PT, Firma, CV, Koperasi,  
Perorangan, dan lainnya.







**PENJELASAN TEKNIS****TECHNICAL NOTES**

- |                                                                                                                                                                                                                                                |                                                                                                                                                                                                                                                                 |
|------------------------------------------------------------------------------------------------------------------------------------------------------------------------------------------------------------------------------------------------|-----------------------------------------------------------------------------------------------------------------------------------------------------------------------------------------------------------------------------------------------------------------|
| <p>1. Perdagangan atau perniagaan adalah kegiatan tukar menukar barang atau jasa atau keduanya yang berdasarkan kesepakatan bersama bukan pemaksaan.</p>                                                                                       | <p>1. <i>Trade or commerce is the activity of exchanging goods or services or both based on mutual agreement rather than coercion.</i></p>                                                                                                                      |
| <p>2. Pasar adalah tempat bertemunya antara penjual dan pembeli untuk bertransaksi jual beli barang maupun jasa. Ciri khas dari sebuah tempat agar dapat disebut pasar adalah adanya kegiatan transaksi jual beli.</p>                         | <p>2. <i>The market is a meeting place between sellers and buyers to transact the sale and purchase of goods and services. A distinctive feature of a place to be called a market is the existence of buying and selling transactions.</i></p>                  |
| <p>3. Toko adalah kedai berupa bangunan permanen tempat menjual jenis benda atau barang yang khusus, misalnya toko buku, toko buah, dan sebagainya. Secara fungsi ekonomi, istilah toko sesungguhnya hampir sama dengan kedai atau warung.</p> | <p>3. <i>Stores are shops in the form of permanent buildings that sell special types of objects or goods, for example bookstores, fruit shops, and so on. In terms of economic function, the term store is actually almost the same as a shop or stall.</i></p> |
| <p>4. Kios adalah toko kecil (tempat berjual buku, koran, dan sebagainya).</p>                                                                                                                                                                 | <p>4. <i>Kiosk is a small shop (a place to sell books, newspapers, etc.).</i></p>                                                                                                                                                                               |
| <p>5. Warung adalah tempat menjual makanan, minuman, kelontong, dan sebagainya. Warung adalah usaha kecil milik keluarga yang berbentuk kedai, kios, toko kecil, atau restoran sederhana.</p>                                                  | <p>5. <i>Warung is a place to sell food, drinks, grocery, and so on. Stalls are small family-owned businesses in the form of stalls, kiosks, small shops or simple restaurants.</i></p>                                                                         |



**ULASAN**

Perdagangan adalah aspek yang penting untuk menggerakkan perekonomian suatu wilayah. Semakin banyak sarana perdagangan di suatu wilayah, maka akan semakin cepat perputaran uang yang menggerakkan roda perekonomian. Sarana perdagangan dapat berupa tempat permanen atau non permanen seperti tenda, kios, dan lain sebagainya.

Kegiatan perdagangan merupakan usaha jasa yang menghubungkan antara produsen (produk industri dan pertanian) dan konsumen. Tempat perjumpaan antara penjual dan pembeli adalah pasar.

Keberadaan pasar dapat meningkatkan sektor perdagangan. Pasar mempunyai peran yang penting yaitu memfasilitasi penduduk memperoleh barang kebutuhan sehari-hari.

**DESCRIPTION**

*Trade is an important aspect to drive the economy of a region. The more trading facilities in an area, the faster the velocity of money that drives the wheels of the economy. Trade facilities can be permanent or non-permanent places such as tents, kiosks, and so on.*

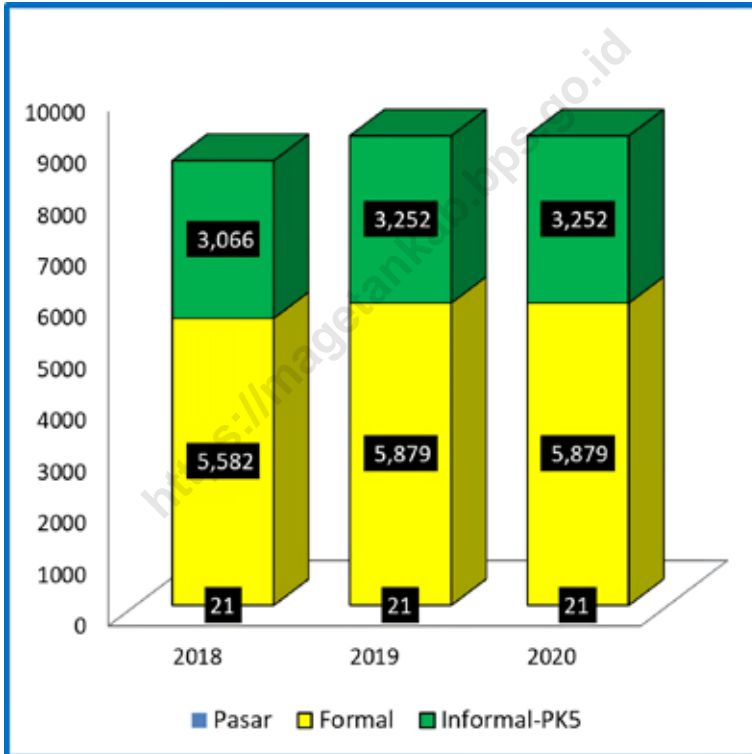
*Trading activity is a business service that connects between producers (industrial and agricultural products) and the consumer. Place encounter between the seller and the buyer is market.*

*The presence of market increase trade sector. Market has an important role, it facilitates obtaining goods for daily needs.*



**Gambar** 11.1  
**Figures**

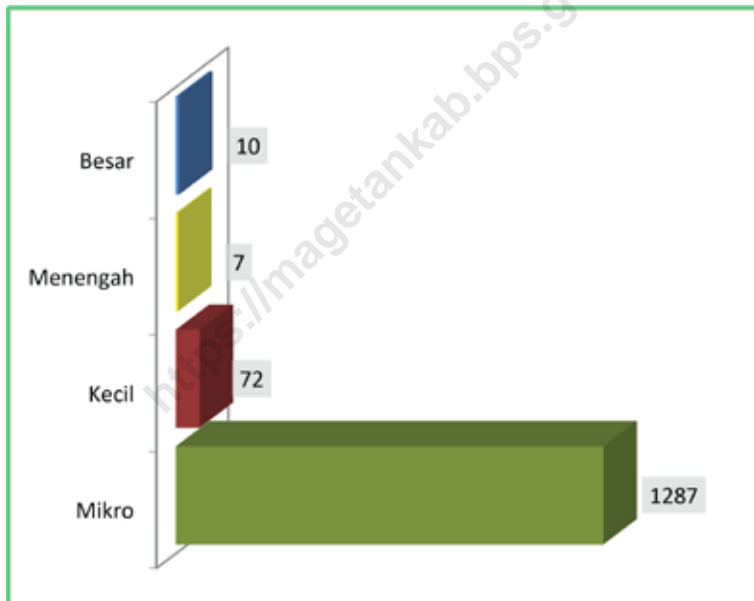
**Jumlah Sarana Perdagangan Menurut Jenisnya di Kabupaten Magetan, 2021**  
**Number of Trading Facilities by Type of Facility in Magetan Regency, 2021**



Sumber/Source : Dinas Perindustrian dan Perdagangan Kabupaten Magetan/Trade and Industrial Agency of Magetan Regency

**Gambar** 11.2  
**Figures**

**Kepemilikan Surat Ijin Usaha Perdagangan (SIUP)  
Perorangan dan Non Perorangan di Kabupaten  
Magetan, 2021**  
*Number of Establishments Hold License of Trade Personal  
and Non Personal in Magetan Regency, 2021*



Sumber/Source : Dinas Penanaman Modal dan Pelayanan Terpadu Satu Pintu Kabupaten Magetan/*Investment and Integrated One Gate System Service of Magetan Regency*

**Tabel** 11.1 **Jumlah Sarana Perdagangan Menurut Jenisnya di Kabupaten Magetan, 2017 – 2021**  
**Table** 11.1 **Number of Trading Facilities by Type of Facility in Magetan Regency, 2017 – 2021**

Jenis Sarana Perdagangan Type of Trading Facilities	2017	2018	2019	2020	2021
(1)	(2)	(3)	(4)	(5)	(6)
Pasar/Market					
Toko/Store					
Kios					
Warung					
<b>Jumlah/Total</b>					

Sumber/Source: Dinas Perindustrian dan Perdagangan Kabupaten Magetan/Trade and Industrial Agency of Magetan Regency



**Tabel**  
**Table 11.2****Kepemilikan Nomor Induk Berusaha (NIB) Menurut  
Kecamatan di Kabupaten Magetan, 2021**  
**Number of Ownership Business Identification Number by  
Subdistrict in Magetan Regency, 2021**

Kecamatan Subdistrict	OSS 1.1		Perizinan Berbasis Resiko OSS RBA (Risk Based Approach)				Jumlah Total
	Izin Usaha Mikro (IUMK)	Non- IUMK	Mikro Micro	Kecil Small	Mene- ngah Medium	Besar Big	
(1)	(2)	(3)	(4)	(5)	(6)	(7)	(8)
Poncol	33	6	28	1	-	-	68
Parang	37	3	45	2	-	1	88
Lembeyan	41	2	47	1	-	1	92
Takeran	38	7	58	2	1	1	107
Nguntoronadi	34	9	25	-	-	-	68
Kawedanan	52	5	182	3	-	1	243
Magetan	124	22	165	22	-	1	334
Ngariboyo	56	8	54	3	-	-	121
Plaosan	56	3	107	4	1	-	171
Sidorejo	34	-	25	1	-	-	60
Panekan	62	8	96	4	-	1	171
Sukomoro	55	5	40	4	1	-	105
Bendo	45	4	38	4	-	-	91
Maospati	224	14	188	11	2	1	440
Karangrejo	32	5	40	5	-	1	83
Karas	57	4	63	3	1	1	129
Barat	40	4	65	2	-	1	112
Kartoharjo	44	5	21	-	1	-	71
<b>Kabupaten Magetan</b>	<b>1 064</b>	<b>114</b>	<b>1 287</b>	<b>72</b>	<b>7</b>	<b>10</b>	<b>2 554</b>

Sumber/Source: Dinas Penanaman Modal dan Pelayanan Terpadu Satu Pintu Kabupaten Magetan/*Investment and Integrated One Gate System Service of Magetan Regency*

**Tabel**  
**Table** 11.3

**Penyelenggaraan Wajib Daftar Perusahaan (UU. No.3/1982) Menurut Bentuk Perusahaan dan Kecamatan di Kabupaten Magetan, 2021**  
*Arrangement of Registration by Type of Establishment and Subdistrict in Magetan Regency, 2021*

Kecamatan <i>Subdistrict</i>	PT <i>NV</i>	Firma <i>FA</i>	CV <i>CV</i>	Koperasi <i>Cooperative</i>
(1)	(2)	(3)	(4)	(5)
Poncol	1	-	6	1
Parang	4	-	7	-
Lembeyan	3	-	2	-
Takeran	6	-	10	1
Nguntoronadi	-	-	12	-
Kawedanan	5	-	4	-
Magetan	13	-	37	1
Ngariboyo	2	-	9	1
Plaosan	3	-	11	-
Sidorejo	3	-	3	-
Panekan	4	-	9	-
Sukomoro	6	-	9	-
Bendo	-	-	9	-
Maospati	13	-	20	2
Karangrejo	3	-	6	1
Karas	5	-	11	-
Barat	3	-	6	-
Kartoharjo	1	-	5	-
<b>Kabupaten Magetan</b>	<b>75</b>	<b>-</b>	<b>176</b>	<b>7</b>

Lanjutan Tabel/Continued Table 11.3

Kecamatan Subdistrict	Perorangan Private Exertion	Lainnya Other	Jumlah Total
(1)	(6)	(7)	(8)
Poncol	25	2	35
Parang	39	1	51
Lembeyan	45	1	51
Takeran	51	1	69
Nguntoronadi	22	-	34
Kawedanan	182	1	192
Magetan	155	4	210
Ngariboyo	53	-	65
Plaosan	101	-	115
Sidorejo	20	-	26
Panekan	92	4	109
Sukomoro	34	1	50
Bendo	37	-	46
Maospati	179	2	216
Karangrejo	40	1	51
Karas	55	1	72
Barat	63	1	73
Kartoharjo	21	-	27
<b>Kabupaten Magetan</b>	<b>1 214</b>	<b>20</b>	<b>1 492</b>

Sumber/Source: Dinas Penanaman Modal dan Pelayanan Terpadu Satu Pintu Kabupaten Magetan/Investment and Integrated One Gate System Service of Magetan Regency

**Tabel**  
**Table** 11.4

**Wajib Ulang dan UTTP yang Ditera Ulang di Kabupaten  
Magetan, 2021**  
*Counterweight Reguaged in Magetan Regency, 2021*

Kecamatan <i>Subdistrict</i>	Neraca <i>Counter Weight</i>	Wajib Tera <i>Tera Reguaged</i>	Ukuran Panjang <i>Measurer</i>	Anak Timbangan <i>Weight</i>
(1)	(2)	(3)	(4)	(5)
Poncol				
Parang				
Lembeyan				
Takeran				
Nguntoronadi				
Kawedanan				
Magetan				
Ngariboyo				
Plaosan				
Sidorejo				
Panekan				
Sukomoro				
Bendo				
Maospati				
Karangrejo				
Karas				
Barat				
Kartoharjo				
<b>Kabupaten Magetan</b>				

Lanjutan Tabel/*Continued Table 11.4*

Kecamatan <i>Subdistrict</i>	Timbangan <i>Counter Weight</i>	Sentisimal <i>Centicimal</i>	Dacin Logam <i>Weight Bean</i>	Takaran <i>Cubic Measurer</i>	Lainnya <i>Others</i>
(1)	(6)	(7)	(8)	(9)	(10)
Poncol					
Parang					
Lembeyan					
Takeran					
Nguntoronadi					
Kawedanan					
Magetan					
Ngariboyo					
Plaosan					
Sidorejo					
Panekan					
Sukomoro					
Bendo					
Maospati					
Karangrejo					
Karas					
Barat					
Kartoharjo					
<b>Kabupaten Magetan</b>					

Sumber/*Source*: Dinas Penanaman Modal dan Pelayanan Terpadu Satu Pintu Kabupaten Magetan/*Investment and Integrated One Gate System Service of Magetan Regency*

# 12.

## SISTEM NERACA NASIONAL SYSTEM OF NATIONAL ACCOUNTS



### Produk Domestik Regional Bruto

atas dasar  
harga berlaku

Sebesar  
**19.587.872,4**  
juta rupiah

• Perkembangan Ekonomi  
(Economic Growth)

Perekonomian di  
Kabupaten Magetan  
pada tahun 2021  
bertumbuh sebesar

**3,04%**



jika dibandingkan  
dengan tahun 2020  
sebesar

**-1,64%**

• Kontribusi Sektor  
(Contribution of Sector)

sektor Pertanian  
menyumbang  
perekonomian  
tertinggi yaitu sebesar

**29,72%**

sektor Transportasi dan  
perdagangan  
mengalami pertumbuhan  
tertinggi  
yaitu  
sebesar

**10,04%**





**PENJELASAN TEKNIS****TECHNICAL NOTES**

1. Penghitungan statistik neraca nasional mengikuti buku petunjuk yang diterbitkan oleh Perserikatan Bangsa Bangsa (PBB) dikenal sebagai Sistem Neraca Nasional (SNN). SNN adalah rekomendasi internasional tentang bagaimana menyusun ukuran aktivitas ekonomi yang sesuai dengan standar neraca baku yang didasarkan pada prinsip-prinsip ekonomi. Rekomendasi yang dimaksud dinyatakan dalam sekumpulan konsep, definisi, klasifikasi, dan aturan neraca yang disepakati secara internasional dalam mengukur indikator tertentu seperti Produk Domestik Bruto (PDB). Salah satu bentuk adaptasi pencatatan statistik nasional adalah melakukan perubahan tahun dasar PDB Indonesia dari tahun 2000 ke 2010. Perubahan tahun dasar PDB dilakukan seiring dengan mengadopsi rekomendasi PBB yang tertuang dalam Sistem Neraca Nasional 2008 (SNA 2008).
  2. Produk Domestik Bruto pada tingkat nasional serta Produk Domestik Regional Bruto (PDRB) pada tingkat regional (kabupaten) menggambarkan kemampuan suatu wilayah untuk menciptakan nilai tambah pada suatu waktu tertentu. Untuk
1. *The method used to estimate national accounts statistics is based on the standard guidelines formed by United Nation known as System of National Accounts (SNA). SNA is the internationally agreed standard set of recommendations on how to compile measures of economic activity in accordance with strict accounting conventions based on economic principles. The recommendations are expressed in term of a set of concepts, definitions, classifications and accounting rules that comprise the internationally agreed standard for measuring indicators such as Gross Domestic Product (GDP). One of the improvement in the national statistical system is to rebase GDP form base year 2000 to 2010 in order to capture current economic condition. It is in line with the United Nations (UN) recommendation on 2008 SNA.*
  2. *The basic measure of the value added arising from economic activity is known as Gross Domestic Product at the national level and Gross Regional Domestic Product (GRDP) at the regional level (provinces/ regencies/ municipalities). To compile*



menyusun PDB maupun PDRB digunakan 2 pendekatan, yaitu lapangan usaha dan pengeluaran. Keduanya menyajikan komposisi data nilai tambah dirinci menurut sumber kegiatan ekonomi (lapangan usaha) dan menurut komponen penggunaannya. PDB maupun PDRB dari sisi lapangan usaha merupakan penjumlahan seluruh komponen nilai tambah bruto yang mampu diciptakan oleh sektor-sektor ekonomi atas berbagai aktivitas produksinya. Sedangkan dari sisi pengeluaran menjelaskan tentang penggunaan dari nilai tambah tersebut.

3. PDB menurut lapangan usaha mengalami perubahan klasifikasi dari 9 lapangan usaha menjadi 17 lapangan usaha. PDB menurut lapangan usaha dirinci menurut total nilai tambah dari seluruh sektor ekonomi yang mencakup lapangan usaha Pertanian, Kehutanan, dan Perikanan; Pertambangan dan Penggalian; Industri Pengolahan; Pengadaan Listrik dan Gas; Pengadaan Air, Pengelolaan Sampah, Limbah dan Daur Ulang; Konstruksi; Perdagangan Besar dan Eceran, Reparasi Mobil dan Sepeda Motor; Transportasi dan Pergudangan; Penyediaan Akomodasi dan Makan Minum; Informasi dan Komunikasi; Jasa Keuangan dan Asuransi; Real Estat; Jasa

*these statistics, two approaches have been used, i.e. "production approach" and "expenditure approach". The first approach is to measure value added produced by various kinds of economic activities, while the second approach is to measure final uses of the country's output. In other words, GDP/GRDP is the sum of total value added produced by all economic industries (activities) and the way of using it.*

3. *GDP by industry classification changes from 9 sectors to 17 industries. GDP by industry is classified by types of economic activities such as Agriculture, Forestry and Fishing; Mining and Quarrying; Manufacturing; Electricity and Gas; Water supply, Sewerage, Waste Management and Remediation Activities; Construction; Wholesale and Retail Trade; Repair of Motor Vehicles and Motorcycles; Transportation and Storage; Accommodation and Food Service Activities; Information and Communication; Financial and Insurance Activities; Real Estate Activities; Business Activities; Public Administration; Defence and Compulsory Social Security; Education; Human Health and*

Perusahaan; Administrasi Pemerintahan, Pertahanan dan Jaminan Sosial Wajib; Jasa Pendidikan; Jasa Kesehatan dan Kegiatan Sosial; dan Jasa lainnya.

*Social Work Activities; and Other Services Activities.*

4. PDB menurut pengeluaran mengalami perubahan klasifikasi dimana pengeluaran konsumsi Lembaga Non Profit yang Melayani Rumah Tangga (LNPR) yang sebelumnya termasuk bagian dari pengeluaran konsumsi rumah tangga menjadi komponen terpisah. Sehingga klasifikasi PDB menurut pengeluaran dirinci menjadi 7 komponen yaitu komponen pengeluaran konsumsi rumah tangga, pengeluaran konsumsi LNPR, pengeluaran konsumsi pemerintah, pembentukan modal tetap bruto, perubahan inventori, ekspor barang dan jasa, dan impor barang dan jasa.

4. *GDP by expenditure classification changes where consumption expenditure Nonprofit Institutions Serving Households (NPISH) previously included as part of household consumption expenditure is taken out into separate component. So that, GDP by type of expenditures is classified into: household consumption expenditure, NPISH consumption expenditure, government consumption expenditure, gross fixed capital formation, changes in inventories, exports of goods and services, and imports of goods and services.*

5. Produk Domestik Bruto maupun agregat turunannya disajikan dalam 2 (dua) versi penilaian, yaitu atas dasar "harga berlaku" dan atas dasar "harga konstan". Disebut sebagai harga berlaku karena seluruh agregat dinilai dengan menggunakan harga pada tahun berjalan, sedangkan harga konstan penilaiannya didasarkan kepada harga satu tahun dasar tertentu, dalam publikasi ini digunakan harga tahun 2010.

5. *GDP and its aggregations are presented in two forms: at current market prices and at constant base year market prices. In presenting current market prices, all aggregates are valued at current market prices, while base year constant market prices are shown by valuing all aggregates at fixed base year prices. Year of 2010 is used as the base year in this publication.*

6. Laju pertumbuhan Produk Domestik Bruto diperoleh dari perhitungan PDB atas dasar harga konstan. Diperoleh dengan cara mengurangi nilai PDB pada tahun ke-n terhadap nilai pada tahun ke n-1 (tahun sebelumnya), dibagi dengan nilai pada tahun ke n-1, dikalikan dengan 100 persen. Laju pertumbuhan menunjukkan perkembangan agregat pendapatan dari satu waktu tertentu terhadap waktu sebelumnya.
6. *Growth rate of Gross Domestic Product is derived from GDP at constant market prices. It is obtained by subtracting the value of GDP year n with the value of GDP year n-1, divided by the value of GDP year n-1 then multiplied by 100 percent. The growth rate of GDP explains the income growth during the given period.*

<https://magnetankab.bps.go.id>

**ULASAN**

Angka PDRB atas dasar harga berlaku (ADHB) Kabupaten Magetan tahun 2021\*\* senilai 19.587.872,4 juta rupiah. Lapangan usaha Pertanian, Kehutanan dan Perikanan masih memberi sumbangan terbesar pada PDRB Kabupaten Magetan. Sumbangan sektor tersebut pada PDRB Kabupaten Magetan tahun 2021 mencapai 29,72 persen. Pada peringkat kedua adalah Sektor Perdagangan Besar dan Eceran, Reparasi Mobil dan Sepeda Motor 15,91 persen. Sektor Industri Pengolahan menempati urutan ketiga dan menyumbangkan andil sebesar 11,18 persen.

Sementara itu PDRB atas dasar harga konstan (ADHK) tahun 2010 digunakan untuk menggambarkan perkembangan PDRB dan komponennya. Berdasarkan laju pertumbuhan PDRB ADHK Kabupaten Magetan tahun 2021\*\*, pertumbuhan PDRB pertumbuhan sebesar 3,04 persen.

**DESCRIPTION**

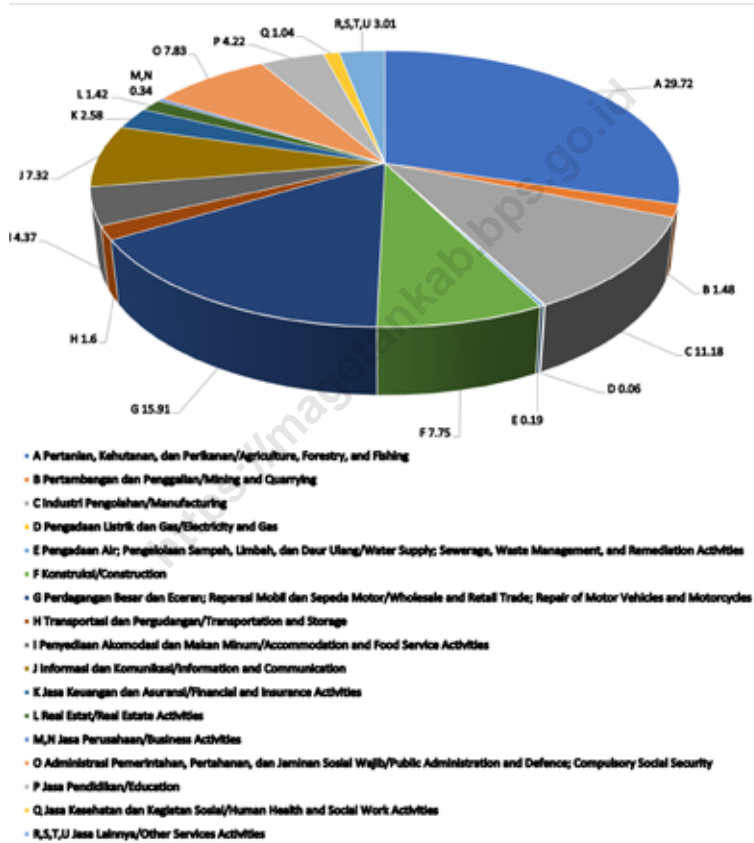
*GDRP based on current price of Magetan Regency in 2021\*\* is about 18.771.762,6 million rupiahs. The bussiness field on Agriculture, Forestry, and Fishery is the biggest share on GDRP in Magetan regency. In 2021, Agriculture, Forestry and Fishery shares 29,72 percent of GDRP of Magetan Regency. The second rank was the Wholesale and Retail Trade; Repair of Motor Vehicles and Motorcycles with 15,91 percent contribution. Manufacturing Industry sector is the third rank with a contribution of 11,18 percent.*

*GDRP based on constant price based on the year 2010 was used for capturing the growth of GDRP and the components. In 2021, GDRP based on constant price\*\*, the growth was 3,04 percent.*



**Gambar** 12.1  
**Figures**

**Distribusi Persentase Produk Domestik Regional Bruto Kabupaten Magetan Atas Dasar Harga Berlaku Menurut Lapangan Usaha (persen), 2021**  
*Percentage Distribution of Gross Regional Domestic Product of Magetan Regency at Current Market Prices by Industry (percent), 2021*

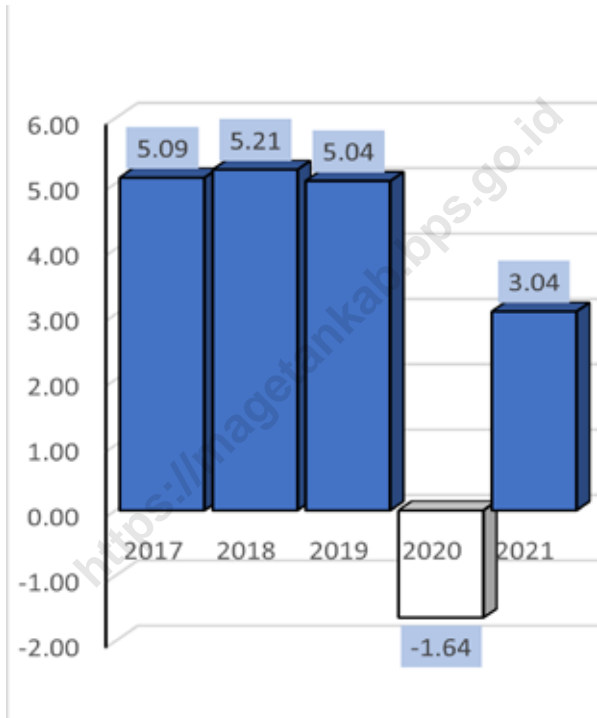


Catatan/Note: 2021 Angka sangat sementara/*Very preliminary figures*

Sumber/Source: BPS Kabupaten Magetan/*BPS-Statistics of Magetan Regency*

**Gambar** 12.2  
**Figures**

**Laju Pertumbuhan Produk Domestik Regional Bruto Atas Dasar Harga Konstan 2010 di Kabupaten Magetan (persen), 2017 – 2021**  
**Growth Rate of Gross Regional Domestic Product at 2010 Constant Market Prices in Magetan Regency (percent), 2017 – 2021**



Catatan/Note: 2019 Angka diperbaiki/*Revised figures*  
2020 Angka sementara/*Preliminary figures*  
2021 Angka sangat sementara/*Very preliminary figures*  
Sumber/Source: BPS Kabupaten Magetan/*BPS-Statistics of Magetan Regency*

**Tabel**  
**Table** 12.1.

**Produk Domestik Regional Bruto Atas Dasar Harga Berlaku Menurut Lapangan Usaha di Kabupaten Magetan (juta rupiah), 2017 – 2021**  
**Gross Regional Domestic Product at Current Market Prices by Industry in Magetan Regency (million rupiahs), 2017 – 2021**

	<b>Lapangan Usaha/Industry</b>	<b>2017</b>	<b>2018</b>	<b>2019</b>	<b>2020*</b>	<b>2021**</b>
	(1)	(2)	(3)	(4)	(5)	(6)
A	Pertanian, Kehutanan, dan Perikanan/ <i>Agriculture, Forestry, and Fishing</i>	5 242 071,4	5 414 130,6	5 534 862,5	5 744 389,3	5 820 792,1
B	Pertambangan dan Penggalian/ <i>Mining and Quarrying</i>	251 456,0	273 589,9	283 940,0	268 272,6	289 323,1
C	Industri Pengolahan/ <i>Manufacturing</i>	1 643 491,4	1 862 941,2	2 043 180,0	2 023 181,3	2 189 518,9
D	Pengadaan Listrik dan Gas/ <i>Electricity and Gas</i>	9 042,6	9 979,3	10 720,5	10 572,7	10 842,7
E	Pengadaan Air; Pengelolaan Sampah, Limbah, dan Daur Ulang/ <i>Water Supply; Sewerage, Waste Management, and Remediation Activities</i>	29 298,1	31 117,1	32 921,5	34 476,8	36 373,1
F	Konstruksi/ <i>Construction</i>	1 307 689,7	1 421 711,1	1 540 287,8	1 438 156,4	1 518 070,1
G	Perdagangan Besar dan Eceran; Reparasi Mobil dan Sepeda Motor/ <i>Wholesale and Retail Trade; Repair of Motor Vehicles and Motorcycles</i>	2 456 985,7	2 760 550,3	3 015 654,7	2 904 518,5	3 116 120,9
H	Transportasi dan Pergudangan/ <i>Transportation and Storage</i>	241 485,2	267 113,4	299 151,3	282 380,6	313 074,0
I	Penyediaan Akomodasi dan Makan Minum/ <i>Accommodation and Food Service Activities</i>	735 665,2	814 647,6	903 991,9	798 493,3	856 400,4
J	Informasi dan Komunikasi/ <i>Information and Communication</i>	1 066 578,6	1 143 687,5	1 248 626,2	1 354 156,7	1 433 277,9



Lanjutan Tabel/Continued Table 12.1

Lapangan Usaha/Industry		2017	2018	2019	2020*	2021**
(1)		(2)	(3)	(4)	(5)	(6)
K	Jasa Keuangan dan Asuransi/ Financial and Insurance Activities	443 851,3	474 024,6	497 481,2	491 992,8	505 144,5
L	Real Estat/Real Estate Activities	221 399,2	241 897,5	260 775,0	270 878,1	278 372,7
M,N	Jasa Perusahaan/Business Activities	55 312,1	61 991,6	67 426,6	64 264,6	65 966,4
O	Administrasi Pemerintahan, Pertahanan, dan Jaminan Sosial Wajib/Public Administration and Defence; Compulsory Social Security	1 253 383,3	1 397 048,0	1 539 779,6	1 553 001,3	1 534 658,2
P	Jasa Pendidikan/Education	662 751,8	708 888,5	765 852,2	795 676,7	826 593,8
Q	Jasa Kesehatan dan Kegiatan Sosial/Human Health and Social Work Activities	144 231,7	155 873,4	171 989,8	189 615,6	203 666,8
R,S,T,U	Jasa Lainnya/Other Services Activities	528 675,8	584 732,8	633 591,6	547 735,4	589 676,9
<b>Produk Domestik Regional Bruto/Gross Regional Domestic Product</b>		<b>16 293 369,2</b>	<b>17 623 924,5</b>	<b>18 850 232,7</b>	<b>18 771 762,6</b>	<b>19 587 872,4</b>

Catatan/Note: 2019 Angka diperbaiki/Revised figures  
 2020 Angka sementara/Preliminary figures  
 2021 Angka sangat sementara/Very preliminary figures

Sumber/Source: BPS Kabupaten Magetan/BPS-Statistics of Magetan Regency

**Tabel**  
**Table** 12.2

**Produk Domestik Regional Bruto Atas Dasar Harga Konstan 2010 Menurut Lapangan Usaha di Kabupaten Magetan (juta rupiah), 2017 – 2021**  
**Gross Regional Domestic Product at 2010 Constant Market Prices by Industry in Magetan Regency (million rupiahs), 2017 – 2021**

	<b>Lapangan Usaha/Industry</b>	<b>2017</b>	<b>2018</b>	<b>2019</b>	<b>2020*</b>	<b>2021**</b>
	(1)	(2)	(3)	(4)	(5)	(6)
A	Pertanian, Kehutanan, dan Perikanan/ <i>Agriculture, Forestry, and Fishing</i>	3 511 148,6	3 501 309,3	3 517 329,5	3 602 281,8	3 598 978,9
B	Pertambangan dan Penggalian/ <i>Mining and Quarrying</i>	181 881,5	187 203,8	190 313,8	176 788,7	184 426,6
C	Industri Pengolahan/ <i>Manufacturing</i>	1 215 580,2	1 347 135,0	1 451 330,2	1 423 402,5	1 497 125,6
D	Pengadaan Listrik dan Gas/ <i>Electricity and Gas</i>	7 697,2	8 135,2	8 601,6	8 564,3	8 742,6
E	Pengadaan Air; Pengelolaan Sampah, Limbah, dan Daur Ulang/ <i>Water Supply; Sewerage, Waste Management, and Remediation Activities</i>	27 500,7	29 010,5	30 612,3	31 980,9	33 532,4
F	Konstruksi/ <i>Construction</i>	972 192,5	1 048 330,6	1 134 194,2	1 054 327,2	1 102 042,6
G	Perdagangan Besar dan Eceran; Reparasi Mobil dan Sepeda Motor/ <i>Wholesale and Retail Trade; Repair of Motor Vehicles and Motorcycles</i>	1 909 763,7	2 060 549,9	2 199 386,2	2 080 626,5	2 197 659,3
H	Transportasi dan Pergudangan/ <i>Transportation and Storage</i>	183 052,3	198 749,3	218 570,6	204 887,1	225 448,7
I	Penyediaan Akomodasi dan Makan Minum/ <i>Accommodation and Food Service Activities</i>	525 610,9	572 625,5	623 580,3	546 703,7	562 975,4
J	Informasi dan Komunikasi/ <i>Information and Communication</i>	970 563,6	1 040 580,6	1 123 188,5	1 205 229,7	1 272 234,7

Lanjutan Tabel/Continued Table 12.2

Lapangan Usaha/Industry		2017	2018	2019	2020*	2021**
(1)		(2)	(3)	(4)	(5)	(6)
K	Jasa Keuangan dan Asuransi/ Financial and Insurance Activities	319 226,5	335 058,1	348 168,1	343 699,6	342 581,6
L	Real Estat/Real Estate Activities	174 069,0	184 635,0	194 918,1	201 036,1	205 353,0
M,N	Jasa Perusahaan/Business Activities	41 001,5	44 010,3	46 664,4	43 694,9	44 139,7
O	Administrasi Pemerintahan, Pertahanan, dan Jaminan Sosial Wajib/Public Administration and Defence; Compulsory Social Security	919 839,4	963 163,8	995 297,3	983 937,2	973 878,0
P	Jasa Pendidikan/Education	502 302,8	531 034,5	567 164,5	583 300,7	610 022,2
Q	Jasa Kesehatan dan Kegiatan Sosial/Human Health and Social Work Activities	104 993,3	113 172,3	121 920,3	132 810,5	140 159,4
R,S,T,U	Jasa Lainnya/Other Services Activities	411 634,3	437 896,5	466 232,8	397 619,4	417 731,1
<b>Produk Domestik Regional Bruto/Gross Regional Domestic Product</b>		<b>11 978 058,1</b>	<b>12 602 600,2</b>	<b>13 237 472,8</b>	<b>13 020 890,7</b>	<b>13 417 031,8</b>

Catatan/Note: 2019 Angka diperbaiki/Revised figures  
 2020 Angka sementara/Preliminary figures  
 2021 Angka sangat sementara/Very preliminary figures

Sumber/Source: BPS Kabupaten Magetan/BPS-Statistics of Magetan Regency

**Tabel**  
**Table** 12.3

**Distribusi Persentase Produk Domestik Regional Bruto Atas Dasar Harga Berlaku Menurut Lapangan Usaha di Kabupaten Magetan, 2017 – 2021**  
*Percentage Distribution of Gross Regional Domestic Product at Current Market Prices by Industry in Magetan Regency, 2017 – 2021*

	<b>Lapangan Usaha/Industry</b>	<b>2017</b>	<b>2018</b>	<b>2019</b>	<b>2020*</b>	<b>2021**</b>
	(1)	(2)	(3)	(4)	(5)	(6)
A	Pertanian, Kehutanan, dan Perikanan/ <i>Agriculture, Forestry, and Fishing</i>	32,17	30,72	29,36	30,60	29,72
B	Pertambangan dan Penggalian/ <i>Mining and Quarrying</i>	1,54	1,55	1,51	1,43	1,48
C	Industri Pengolahan/ <i>Manufacturing</i>	10,09	10,57	10,84	10,78	11,18
D	Pengadaan Listrik dan Gas/ <i>Electricity and Gas</i>	0,06	0,06	0,06	0,06	0,06
E	Pengadaan Air; Pengelolaan Sampah, Limbah, dan Daur Ulang/ <i>Water Supply; Sewerage, Waste Management, and Remediation Activities</i>	0,18	0,18	0,17	0,18	0,19
F	Konstruksi/ <i>Construction</i>	8,03	8,07	8,17	7,66	7,75
G	Perdagangan Besar dan Eceran; Reparasi Mobil dan Sepeda Motor/ <i>Wholesale and Retail Trade; Repair of Motor Vehicles and Motorcycles</i>	15,08	15,66	16,00	15,47	15,91
H	Transportasi dan Pergudangan/ <i>Transportation and Storage</i>	1,48	1,52	1,59	1,50	1,60
I	Penyediaan Akomodasi dan Makan Minum/ <i>Accommodation and Food Service Activities</i>	4,52	4,62	4,80	4,25	4,37
J	Informasi dan Komunikasi/ <i>Information and Communication</i>	6,55	6,49	6,62	7,21	7,32
K	Jasa Keuangan dan Asuransi/ <i>Financial and Insurance Activities</i>	2,72	2,69	2,64	2,62	2,58

Lanjutan Tabel/Continued Table 12.3

Lapangan Usaha/Industry		2017	2018	2019	2020*	2021**
(1)		(2)	(3)	(4)	(5)	(6)
L	Real Estat/ <i>Real Estate Activities</i>	1,36	1,37	1,38	1,44	1,42
M,N	Jasa Perusahaan/ <i>Business Activities</i>	0,34	0,35	0,36	0,34	0,34
O	Administrasi Pemerintahan, Pertahanan, dan Jaminan Sosial Wajib/ <i>Public Administration and Defence; Compulsory Social Security</i>	7,69	7,93	8,17	8,27	7,83
P	Jasa Pendidikan/ <i>Education</i>	4,07	4,02	4,06	4,24	4,22
Q	Jasa Kesehatan dan Kegiatan Sosial/ <i>Human Health and Social Work Activities</i>	0,89	0,88	0,91	1,01	1,04
R,S,T,U	Jasa Lainnya/ <i>Other Services Activities</i>	3,24	3,32	3,36	2,92	3,01
<b>Produk Domestik Regional Bruto/<i>Gross Regional Domestic Product</i></b>		<b>100,00</b>	<b>100,00</b>	<b>100,00</b>	<b>100,00</b>	<b>100,00</b>

Catatan/Note: 2019 Angka diperbaiki/*Revised figures*  
 2020 Angka sementara/*Preliminary figures*  
 2021 Angka sangat sementara/*Very preliminary figures*

Sumber/Source: BPS Kabupaten Magetan/*BPS-Statistics of Magetan Regency*

**Tabel**  
**Table** 12.4

**Laju Pertumbuhan Produk Domestik Regional Bruto Atas Dasar Harga Konstan 2010 Menurut Lapangan Usaha di Kabupaten Magetan (persen), 2017 – 2021**  
**Growth Rate of Gross Regional Domestic Product at 2010 Constant Market Prices by Industry in Magetan Regency (percent), 2017 – 2021**

Lapangan Usaha/Industry		2017	2018	2019	2020*	2021**
(1)		(2)	(3)	(4)	(5)	(6)
A	Pertanian, Kehutanan, dan Perikanan/ <i>Agriculture, Forestry, and Fishing</i>	0,75	(0,28)	0,46	2,42	-0,09
B	Pertambangan dan Penggalian/ <i>Mining and Quarrying</i>	4,57	2,93	1,66	(7,11)	4,32
C	Industri Pengolahan/ <i>Manufacturing</i>	8,83	10,82	7,73	(1,92)	5,18
D	Pengadaan Listrik dan Gas/ <i>Electricity and Gas</i>	4,69	5,69	5,73	(0,43)	2,08
E	Pengadaan Air; Pengelolaan Sampah, Limbah, dan Daur Ulang/ <i>Water Supply; Sewerage, Waste Management, and Remediation Activities</i>	5,39	5,49	5,52	4,47	4,85
F	Konstruksi/ <i>Construction</i>	8,08	7,83	8,19	(7,04)	4,53
G	Perdagangan Besar dan Eceran; Reparasi Mobil dan Sepeda Motor/ <i>Wholesale and Retail Trade; Repair of Motor Vehicles and Motorcycles</i>	8,04	7,90	6,74	(5,40)	5,62
H	Transportasi dan Pergudangan/ <i>Transportation and Storage</i>	8,37	8,58	9,97	(6,26)	10,04
I	Penyediaan Akomodasi dan Makan Minum/ <i>Accommodation and Food Service Activities</i>	8,33	8,94	8,90	(12,33)	2,98
J	Informasi dan Komunikasi/ <i>Information and Communication</i>	7,29	7,21	7,94	7,30	5,56
K	Jasa Keuangan dan Asuransi/ <i>Financial and Insurance Activities</i>	4,46	4,96	3,91	(1,28)	-0,33
L	Real Estat/ <i>Real Estate Activities</i>	4,43	6,07	5,57	3,14	2,15
M,N	Jasa Perusahaan/ <i>Business Activities</i>	5,68	7,34	6,03	(6,36)	1,02

Lanjutan Tabel/*Continued Table 12.4*

<b>Lapangan Usaha/Industry</b>		<b>2017</b>	<b>2018</b>	<b>2019</b>	<b>2020*</b>	<b>2021**</b>
<b>(1)</b>		<b>(2)</b>	<b>(3)</b>	<b>(4)</b>	<b>(5)</b>	<b>(6)</b>
0	Administrasi Pemerintahan, Pertahanan, dan Jaminan Sosial Wajib/ <i>Public Administration and Defence; Compulsory Social Security</i>	3,59	4,71	3,34	(1,14)	-1,02
P	Jasa Pendidikan/ <i>Education</i>	5,40	5,72	6,80	2,85	4,58
Q	Jasa Kesehatan dan Kegiatan Sosial/ <i>Human Health and Social Work Activities</i>	6,25	7,79	7,73	8,93	5,53
R,S,T,U	Jasa Lainnya/ <i>Other Services Activities</i>	5,91	6,38	6,47	(14,72)	5,06
<b>Produk Domestik Regional Bruto/Gross Regional Domestic Product</b>		<b>5,09</b>	<b>5,21</b>	<b>5,04</b>	<b>(1,64)</b>	<b>3,04</b>

Catatan/Note: 2019 Angka diperbaiki/*Revised figures*  
 2020 Angka sementara/*Preliminary figures*  
 2021 Angka sangat sementara/*Very preliminary figures*

Sumber/Source: BPS Kabupaten Magetan/*BPS-Statistics of Magetan Regency*

**Tabel**  
**Table** 12.5

**Produk Domestik Regional Bruto Atas Dasar Harga Berlaku Menurut Jenis Pengeluaran di Kabupaten Magetan (juta rupiah), 2017 – 2021**  
**Gross Regional Domestic Product at Current Market Prices by Type of Expenditure in Magetan Regency (million rupiahs), 2017 – 2021**

<b>Jenis Pengeluaran</b> <b>Type of Expenditure</b>	<b>2017</b>	<b>2018</b>	<b>2019</b>	<b>2020*</b>	<b>2021**</b>
(1)	(2)	(3)	(4)	(5)	(6)
Pengeluaran Konsumsi Rumah Tangga <i>Household Consumption Expenditure</i>	11 658 535,90	12 658 899,78	13 572 038,23	13 566 515,68	14 017 951,65
Pengeluaran Konsumsi LNPRT <i>NPISH Consumption Expenditure</i>	195 515,43	213 058,03	228 944,56	235 006,43	240 241,41
Pengeluaran Konsumsi Pemerintah <i>Government Consumption Expenditure</i>	1 748 761,62	1 933 187,23	2 095 753,02	2 032 067,93	2 054 086,79
Pembentukan Modal Tetap Bruto <i>Gross Fixed Capital Formation</i>	3 695 450,07	4 047 632,26	4 405 327,91	4 218 563,98	4 415 304,81
Perubahan Inventori <i>Changes in Inventories</i>	71 930,45	78 739,88	80 210,51	39 420,30	66 402,38
Net Ekspor Barang dan Jasa <i>Nett Exports of Goods and Services</i>	(1 076 824,25)	(1 307 592,64)	(1 532 041,54)	-1 319 811,67	-1 206 114,59
<b>Produk Domestik Regional Bruto/Gross Regional Domestic Product</b>	<b>16 293 369,22</b>	<b>17 623 924,55</b>	<b>18 850 232,70</b>	<b>18 771 762,65</b>	<b>19 587 872,44</b>

Catatan/Note: 2019 Angka diperbaiki/*Revised figures*  
 2020 Angka sementara/*Preliminary figures*  
 2021 Angka sangat sementara/*Very preliminary figures*

Sumber/Source: BPS Kabupaten Magetan/*BPS-Statistics of Magetan Regency*



**Tabel**  
**Table** 12.6

**Produk Domestik Regional Bruto Atas Dasar Harga Konstan 2010 Menurut Jenis Pengeluaran di Kabupaten Magetan (juta rupiah), 2017 – 2021**  
**Gross Regional Domestic Product at 2010 Constant Market Prices by Type of Expenditure in Magetan Regency (million rupiahs), 2017 – 2021**

<b>Jenis Pengeluaran</b> <b>Type of Expenditure</b>	<b>2017</b>	<b>2018</b>	<b>2019</b>	<b>2020*</b>	<b>2021**</b>
(1)	(2)	(3)	(4)	(5)	(6)
Pengeluaran Konsumsi Rumah Tangga <i>Household Consumption Expenditure</i>	8 731 563,60	9 172 090,77	9 602 420,81	9 496 490,20	9 758 491,35
Pengeluaran Konsumsi LNPRT <i>NPISH Consumption Expenditure</i>	126 563,78	132 550,25	138 199,20	138 421,60	141 327,02
Pengeluaran Konsumsi Pemerintah <i>Government Consumption Expenditure</i>	1 149 565,29	1 215 547,85	1 280 190,43	1 218 518,07	1 219 976,14
Pembentukan Modal Tetap Bruto <i>Gross Fixed Capital Formation</i>	2 676 346,21	2 840 277,83	2 997 921,85	2 833 179,13	2 906 730,72
Perubahan Inventori <i>Changes in Inventories</i>	44 312,96	44 490,44	44 663,92	21 573,86	35 486,18
Net Ekspor Barang dan Jasa <i>Nett Exports of Goods and Services</i>	(750 293,77)	(802 356,89)	(825 923,42)	-687 292,15	-644 979,65
<b>Produk Domestik Regional Bruto/Gross Regional Domestic Product</b>	<b>11 978 058,06</b>	<b>12 602 600,24</b>	<b>13 237 472,80</b>	<b>13 020 890,72</b>	<b>13 020 890,72</b>

Catatan/Note: 2019 Angka diperbaiki/*Revised figures*  
 2020 Angka sementara/*Preliminary figures*  
 2021 Angka sangat sementara/*Very preliminary figures*

Sumber/Source: BPS Kabupaten Magetan/*BPS-Statistics of Magetan Regency*

# 13.

## PERBANDINGAN ANTAR KABUPATEN/KOTA REGENCY/CITY COMPARISON

IPM merupakan indikator penting yang mengukur keberhasilan dalam upaya membangun kualitas hidup manusia. IPM menjelaskan bagaimana penduduk dapat mengakses hasil pembangunan dalam memperoleh pendapatan, kesehatan, pendidikan dan lainnya.



tingkat  
Provinsi  
Jawa Timur



tingkat  
Karesidenan  
Madiun



Kota  
Surabaya  
82,31



Kota  
Malang  
82,04



Kota  
Madiun  
81,25



Kota  
Madiun  
81,25



Kab.  
Magetan  
74,15



Kab.  
Madiun  
71,88



**PENJELASAN TEKNIS**

1. Sumber utama data kependudukan adalah sensus penduduk yang dilaksanakan setiap sepuluh tahun sekali. Sensus penduduk telah dilaksanakan sebanyak enam kali sejak Indonesia merdeka, yaitu tahun 1961, 1971, 1980, 1990, 2000, dan 2010.

Di dalam sensus penduduk, pencacahan dilakukan terhadap seluruh penduduk yang berdomisili di wilayah teritorial Indonesia, termasuk warga negara asing kecuali anggota korps diplomatik negara sahabat beserta keluarganya.

Metode pengumpulan data dalam sensus dilakukan dengan wawancara antara petugas sensus dengan responden dan juga melalui *e-census*. Pencatatan penduduk menggunakan konsep *usual residence*, yaitu konsep di mana penduduk biasa bertempat tinggal. Bagi penduduk yang bertempat tinggal tetap dicacah di mana mereka biasa tinggal, sedangkan untuk penduduk yang tidak bertempat tinggal tetap dicacah di tempat di mana mereka ditemukan petugas sensus pada malam 'Hari Sensus'. Termasuk penduduk yang tidak bertempat tinggal tetap adalah tuna wisma, awak kapal berbendera Indonesia,

**TECHNICAL NOTES**

1. *The main source of demographic data is population census, which is conducted every ten years. Population Census has been conducted six times since Indonesia's independence: 1961, 1971, 1980, 1990, 2000, and 2010.*

*The population census enumerates all residents who domicile in the entire territory of Indonesia including foreign citizens except the diplomatic corps members and their families.*

*The method of data collection in a population census involves interviewing respondents and conducting e-census. Enumeration of the population uses the concept of "usual residence", which is the concept of "places where people usually live". De jure was applied to the permanent residents, while de facto was applied to non-permanent residents. The permanent residents were enumerated in place where they normally live, the non-permanent residents were enumerated where they were found by the enumerators, on the night of 'Census Date'. The non permanent residents include homeless people,*

penghuni perahu/rumah apung, masyarakat terpencil/terasing, dan pengungsi. Bagi mereka yang mempunyai tempat tinggal tetap dan sedang bepergian ke luar wilayah lebih dari enam bulan, tidak dicacah di tempat tinggalnya, tetapi dicacah di tempat tujuannya.

Untuk tahun yang tidak dilaksanakan sensus penduduk, data kependudukan diperoleh dari hasil proyeksi penduduk. Proyeksi penduduk merupakan suatu perhitungan ilmiah yang didasarkan pada asumsi dari komponen-komponen perubahan penduduk, yaitu kelahiran, kematian, dan migrasi. Proyeksi penduduk Indonesia 2010–2035 menggunakan data dasar penduduk hasil SP2010.

2. Penduduk Indonesia adalah semua orang yang berdomisili di wilayah teritorial Indonesia selama 6 bulan atau lebih dan atau mereka yang berdomisili kurang dari 6 bulan tetapi bertujuan menetap.
3. Produk Domestik Bruto pada tingkat nasional serta Produk Domestik Regional Bruto (PDRB) pada tingkat regional (kabupaten) menggambarkan kemampuan suatu wilayah untuk menciptakan nilai tambah pada suatu waktu tertentu. Untuk

*ship crew, boat people, remote area community, and internally displaced persons. Those who had permanent residence and had been travelling away from their home for six months or more were not enumerated in their permanent place, but in the place where they were during the census.*

*For the periods where the population census is not conducted, population projection is done to estimate population during those years. The population projection is an estimate based on the demographic components, such as birth, death, and migration. Indonesia's 2010–2035 population projection used the 2010 Population Census as the base population.*

2. *The population of Indonesia are all residents of the entire territory of Indonesia who have stayed for six months or longer, and those who intended to stay more than six months even though their length of stay is less than six months.*
3. *The basic measure of the value added arising from economic activity is known as Gross Domestic Product at the national level and Gross Regional Domestic Product (GRDP) at the regional level (provinces/ regencies/ municipalities). To compile*

menyusun PDB maupun PDRB digunakan 2 pendekatan, yaitu lapangan usaha dan pengeluaran. Keduanya menyajikan komposisi data nilai tambah dirinci menurut sumber kegiatan ekonomi (lapangan usaha) dan menurut komponen penggunaannya. PDB maupun PDRB dari sisi lapangan usaha merupakan penjumlahan seluruh komponen nilai tambah bruto yang mampu diciptakan oleh sektor0sektor ekonomi atas berbagai aktivitas produksinya. Sedangkan dari sisi pengeluaran menjelaskan tentang penggunaan dari nilai tambah tersebut.

*these statistics, two approaches have been used, i.e. "production approach" and "expenditure approach". The first approach is to measure value added produced by various kinds of economic activities, while the second approach is to measure final uses of the country's output. In other words, GDP/GRDP is the sum of total value added produced by all economic industries (activities) and the way of using it.*

4. Laju pertumbuhan Produk Domestik Bruto diperoleh dari perhitungan PDB atas dasar harga konstan. Diperoleh dengan cara mengurangi nilai PDB pada tahun ke-n terhadap nilai pada tahun ke n-1 (tahun sebelumnya), dibagi dengan nilai pada tahun ke n-1, dikalikan dengan 100 persen. Laju pertumbuhan menunjukkan perkembangan agregat pendapatan dari satu waktu tertentu terhadap waktu sebelumnya.
4. *Growth rate of Gross Domestic Product is derived from GDP at constant market prices. It is obtained by subtracting the value of GDP year n with the value of GDP year n-1, divided by the value of GDP year n-1 then multiplied by 100 percent. The growth rate of GDP explains the income growth during the given period.*
5. Untuk mengukur kemiskinan, BPS menggunakan konsep kemampuan memenuhi kebutuhan dasar (basic needs approach). Dengan pendekatan ini, kemiskinan dipandang
5. *To measure poverty, BPS-Statistics Indonesia has used the concept of basic needs approach. Therefore, poverty is viewed as economic inability to fulfill food and non-food basic needs which are measured*

sebagai ketidakmampuan dari sisi ekonomi untuk memenuhi kebutuhan dasar makanan dan bukan makanan yang diukur dari sisi pengeluaran. Metode yang digunakan adalah menghitung Garis Kemiskinan (GK), yang terdiri dari dua komponen yaitu Garis Kemiskinan Makanan (GKM) dan Garis Kemiskinan Non-Makanan (GKNM). Penghitungan Garis Kemiskinan dilakukan secara terpisah untuk daerah perkotaan dan perdesaan.

*by consumption/expenditure. The method used is calculating poverty line, which consists of two components that are Food Poverty Line (FPL) and Non-Food Poverty Line (NFPL). The poverty line was calculated separately for urban and rural areas.*

6. Penduduk miskin adalah penduduk yang memiliki rata-rata pengeluaran per kapita per bulan di bawah Garis Kemiskinan.
7. Indeks Pembangunan Manusia (IPM) merupakan indikator yang digunakan untuk melihat perkembangan pembangunan dalam jangka panjang. IPM dibentuk oleh tiga dimensi dasar, yaitu umur panjang dan hidup sehat, pengetahuan, dan standard hidup layak. Umur panjang dan hidup sehat digambarkan oleh Umur Harapan Hidup saat lahir (UHH). Pengetahuan diukur melalui indikator rata-rata lama sekolah dan harapan lama sekolah. Standar hidup yang layak digambarkan oleh pengeluaran per kapita disesuaikan (purchasing power parity).
6. *A person whose expenditure per capita per month is below the poverty line is considered to be poor.*
7. *Human Development Index (HDI) is an indicator used to see the development progress in the long run. HDI is formed by three basic dimensions, namely a long and healthy life, knowledge, and a decent standard of living. Longevity and healthy life are described by Life Expectancy at birth (UHH). Knowledge is measured through indicators of the average length of school and long school expectations. Decent living standards are illustrated by adjusted per capita expenditure (purchasing power parity).*

**ULASAN**

Kabupaten Magetan diantara kabupaten di sekelilingnya merupakan wilayah administrasi yang terkecil kedua setelah Kota Madiun. Berdasarkan hasil proyeksi penduduk hasil Sensus Penduduk 2010, perkiraan jumlah penduduk pertengahan tahun 2020 Kabupaten Magetan adalah 628.977 jiwa. Jumlah penduduk miskin Kabupaten Magetan tahun 2020 sebesar 60,43 ribu jiwa. Indeks Pembangunan Manusia Kabupaten Magetan tahun 2020 sebesar 73,49.

**DESCRIPTION**

*Magetan Regency, compared with another regencies/municipality, is the second smallest regency in Madiun Residency. Based on the population projection from the Population Census in 2010, the population of residents mid year 2020 of MagetanRegency about 628.977 people. At 2020, the number of poor people amounted to 60,43 thousand people. The Human Development Index of Magetan Regency in 2020 reaches 73,49.*





**Gambar** 13.1  
**Figures**

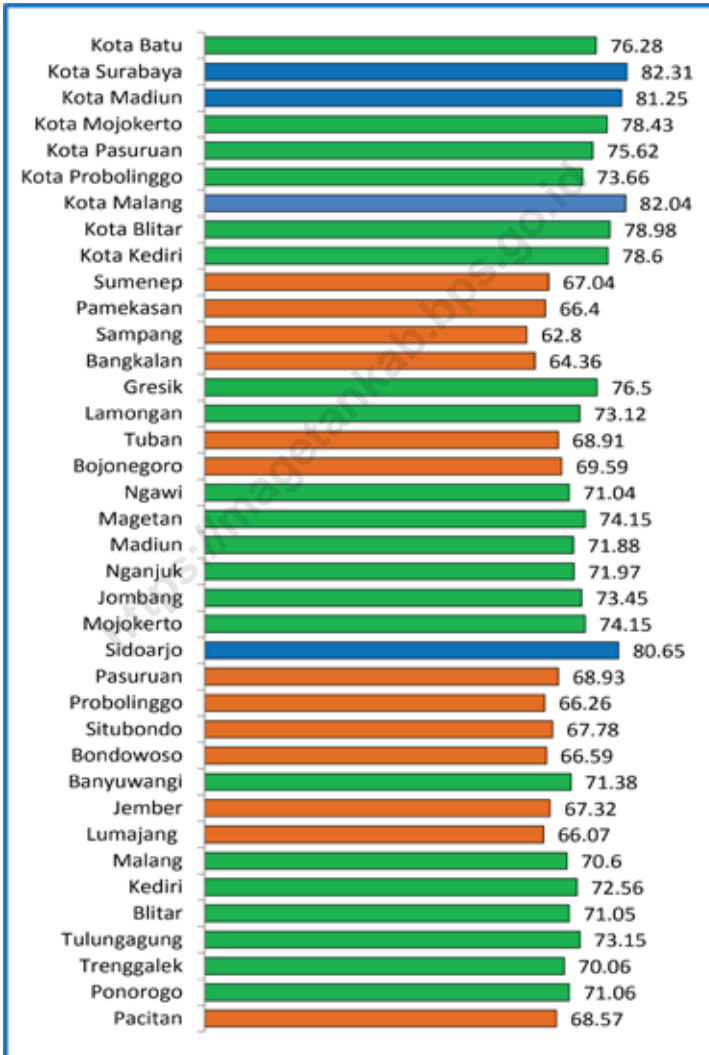
**Jumlah Penduduk Menurut Kabupaten/Kota di Provinsi  
Jawa Timur (ribu), 2021**  
*Population by Regency/Municipality in East Java  
Province (thousand), 2021*



Sumber/Source: BPS Provinsi Jawa Timur/BPS-Statistics of East Java

**Gambar** 13.2  
**Figures**

**Indeks Pembangunan Manusia Menurut Kabupaten/ Kota di Provinsi Jawa Timur, 2021**  
*Human Development Index by Regency/Municipality in East Java Province, 2021*



Sumber/Source : BPS Provinsi Jawa Timur / BPS- Statistics of Jawa Timur Province

**Tabel**  
**Table** 13.1**Jumlah Penduduk Menurut Kabupaten/Kota di Provinsi  
Jawa Timur (ribu), 2017– 2021**  
**Population by Regency/Municipality in East Java Province  
(thousand), 2017 – 2021**

<b>Kabupaten/Kota Regency/Municipality</b>	<b>2017</b>	<b>2018</b>	<b>2019</b>	<b>2020</b>	<b>2021</b>
(1)	(2)	(3)	(4)	(5)	(6)
<b>Kabupaten/Regency</b>					
Pacitan	553,39	554,39	555,30	555,98	589,11
Ponorogo	869,89	870,71	871,37	871,83	955,84
Trenggalek	693,10	694,90	696,30	697,60	734,89
Tulungagung	1 030,79	1 035,29	1 039,28	1 043,18	1 096,59
Blitar	1 153,80	1 157,50	1 160,68	1 163,79	1 231,01
Kediri	1 561,39	1 568,11	1 574,27	1 580,09	1 644,40
Malang	2 576,60	2 591,80	2 606,20	2 619,98	2 668,30
Lumajang	1 036,82	1 039,79	1 042,40	1 044,72	1 127,09
Jember	2 430,19	2 440,71	2 450,67	2 459,89	2 550,36
Banyuwangi	1 604,90	1 609,68	1 613,99	1 617,81	1 718,46
Bondowoso	768,91	772,30	775,72	778,79	778,53
Situbondo	676,70	679,99	682,98	685,78	688,34
Probolinggo	1 155,21	1 162,09	1 168,50	1 174,89	1 155,89
Pasuruan	1 605,31	1 616,58	1 627,40	1 637,68	1 611,81
Sidoarjo	2 183,68	2 216,80	2 249,48	2 282,22	2 091,93
Mojokerto	1 099,50	1 108,72	1 117,69	1 126,39	1 125,52
Jombang	1 253,08	1 258,62	1 263,81	1 268,50	1 325,91
Nganjuk	1 048,80	1 051,90	1 054,61	1 057,01	1 109,68
Madiun	679,89	681,39	682,68	683,78	750,14
Magetan	628,61	628,92	628,98	629,02	674,13
Ngawi	829,90	830,09	830,11	830,13	873,35
Bojonegoro	1 243,91	1 246,93	1 249,69	1 252,02	1 307,60
Tuban	1 163,61	1 168,28	1 172,79	1 177,02	1 203,13
Lamongan	1 188,48	1 188,91	1 189,11	1 189,38	1 356,03
Gresik	1 285,02	1 299,02	1 312,88	1 326,42	1 320,57
Bangkalan	970,89	978,89	986,67	994,21	1 071,71
Sampang	958,08	968,52	978,88	989,00	976,02
Pamekasan	863,00	871,50	879,99	888,21	853,51
Sumenep	1 081,20	1 085,23	1 088,91	1 092,39	1 129,82
<b>Kota/Municipality</b>					
Kediri	284,00	285,58	287,41	289,11	287,96
Blitar	140,00	140,97	141,88	142,80	150,37
Malang	861,41	866,12	870,68	874,89	844,93
Probolinggo	233,12	235,21	237,21	239,02	241,20
Pasuruan	197,70	199,08	200,42	201,59	209,53
Mojokerto	127,28	128,28	129,01	129,89	133,27
Madiun	176,10	176,70	177,01	177,40	196,92
Surabaya	2 874,70	2 885,56	2 896,20	2 904,75	2 880,28
Batu	204,00	205,79	207,49	209,13	214,65
<b>Jawa Timur</b>	<b>39 292,97</b>	<b>39 500,85</b>	<b>39 698,63</b>	<b>39 886,29</b>	<b>40 878,79</b>

Sumber/Source: BPS Provinsi Jawa Timur / BPS- Statistics of Jawa Timur Province

**Tabel** 13.2  
**Table**

**Laju Pertumbuhan Produk Domestik Regional Bruto Atas Dasar Harga Konstan 2010 Menurut Kabupaten/Kota di Provinsi Jawa Timur (persen), 2017 – 2021**  
**Rate of Growth of Gross Regional Domestic Products at Constant 2010 Prices by Regency/Municipality in Jawa Timur Province (percent), 2017 – 2021**

Kabupaten/Kota Regency/Municipality	2017	2018	2019	2020	2021
(1)	(2)	(3)	(4)	(5)	(6)
<b>Kabupaten/Regency</b>					
Pacitan	4,98	5,51	5,08	(1,84)	2,49
Ponorogo	5,10	5,31	5,01	(0,90)	3,19
Trenggalek	5,02	5,03	5,08	(2,17)	3,65
Tulungagung	5,08	5,21	5,32	(3,09)	3,53
Blitar	5,07	5,10	5,12	(2,29)	3,02
Kediri	4,90	5,08	5,07	(2,41)	3,06
Malang	5,43	5,56	5,50	(2,68)	3,12
Lumajang	5,05	5,02	4,77	(2,79)	3,14
Jember	5,11	5,23	5,31	(2,98)	4,00
Banyuwangi	5,45	5,84	5,55	(3,58)	4,08
Bondowoso	5,03	5,10	5,29	(1,36)	3,49
Situbondo	5,07	5,47	5,45	(2,33)	3,26
Probolinggo	4,46	4,47	4,56	(2,12)	3,35
Pasuruan	5,72	5,79	5,83	(2,03)	4,34
Sidoarjo	5,80	6,02	5,99	(3,69)	4,21
Mojokerto	5,73	5,88	5,81	(1,11)	4,12
Jombang	5,36	5,44	5,06	(1,98)	3,24
Nganjuk	5,26	5,38	5,36	(1,71)	3,61
Madiun	5,42	5,10	5,42	(1,69)	3,34
Magetan	5,09	5,22	5,04	(1,64)	3,04
Ngawi	5,07	5,21	5,05	(1,69)	2,55
Bojonegoro	10,25	4,40	6,34	(0,40)	(5,54)
Taban	4,98	5,17	5,14	(5,85)	3,00
Lamongan	5,50	5,45	5,44	(2,65)	3,43
Gresik	5,83	5,97	5,41	(3,68)	3,79
Bangkalan	3,53	4,22	1,03	(5,59)	(2,07)
Sampang	4,69	4,56	1,42	(0,29)	0,22
Pamekasan	5,04	5,46	4,92	(2,54)	3,41
Sumenep	2,86	3,63	0,14	(1,13)	2,61

Lanjutan Tabel/Continued Table 13.2

<b>Kabupaten/Kota</b> <b>Regency/Municipality</b>	<b>2017</b>	<b>2018</b>	<b>2019</b>	<b>2020</b>	<b>2021</b>
(1)	(2)	(3)	(4)	(5)	(6)
<b>Kota/Municipality</b>					
Kediri	5,14	5,43	5,47	(6,25)	2,50
Blitar	5,78	5,83	5,84	(2,28)	4,28
Malang	5,69	5,72	5,73	(2,26)	4,21
Probolinggo	5,88	5,94	5,94	(3,64)	4,06
Pasuruan	5,47	5,54	5,56	(4,33)	3,64
Mojokerto	5,65	5,80	5,75	(3,69)	3,65
Madiun	5,93	5,96	5,69	(3,39)	4,73
Surabaya	6,13	6,20	6,10	(4,85)	4,29
Batu	6,56	6,50	6,52	(6,46)	4,04
<b>Jawa Timur</b>	<b>5,46</b>	<b>5,50</b>	<b>5,52</b>	<b>(2,39)</b>	

Sumber/Source: BPS dan sumber lain/BPS-Statistics Indonesia and other sources

**Tabel** 13.3  
**Table**

**Jumlah Penduduk Miskin Menurut Kabupaten/Kota di  
Provinsi Jawa Timur (ribu), 2017 – 2021**  
**Number of Poor Population by Regency/Municipality in East  
Java Province (thousand), 2017 – 2021**

<b>Kabupaten/Kota</b> <b>Regency/Municipality</b>	<b>2017</b>	<b>2018</b>	<b>2019</b>	<b>2020</b>	<b>2021</b>
(1)	(2)	(3)	(4)	(5)	(6)
<b>Kabupaten/Regency</b>					
Pacitan	85,26	78,64	75,86	80,82	84,19
Ponorogo	99,03	90,22	83,97	86,74	89,94
Trenggalek	89,77	83,50	76,44	81,06	84,89
Tulungagung	82,80	75,23	70,01	76,40	78,59
Blitar	112,93	112,40	103,75	108,55	112,62
Kediri	191,08	177,20	163,95	179,93	184,49
Malang	283,96	268,49	246,60	265,56	276,58
Lumajang	112,65	103,69	98,88	102,60	105,25
Jember	266,90	243,42	226,57	247,99	257,09
Banyuwangi	138,54	125,50	121,37	130,37	130,93
Bondowoso	111,66	110,98	103,33	110,24	115,18
Situbondo	88,23	80,27	76,44	83,74	86,95
Probolinggo	236,72	217,06	207,22	218,35	223,32
Pasuruan	165,64	152,48	141,09	151,43	159,78
Sidoarjo	135,42	125,75	119,29	127,05	137,15
Mojokerto	111,79	111,55	108,81	118,80	120,54
Jombang	131,16	120,19	116,44	125,94	127,30
Nganjuk	125,52	127,28	118,51	122,73	125,53
Madiun	83,43	77,75	71,91	78,30	81,61
Magetan	65,87	64,86	60,43	65,09	67,75
Ngawi	123,76	123,09	119,43	128,19	130,81
Bojonegoro	178,25	163,94	154,64	161,10	166,52
Tuban	196,10	178,64	170,80	187,13	192,58
Lamongan	171,38	164,00	157,11	164,68	166,82
Gresik	164,08	154,02	148,61	164,05	166,35
Bangkalan	206,53	191,33	186,11	204,00	215,97
Sampang	225,13	204,82	202,21	224,74	237,23
Pamekasan	137,77	125,76	122,43	129,41	137,12
Sumenep	211,92	218,60	211,98	220,23	224,73
<b>Kota/Municipality</b>					
Kediri	24,07	21,90	20,54	22,19	22,55
Blitar	11,22	10,47	10,10	11,10	11,33
Malang	35,89	35,49	35,39	38,77	40,62
Probolinggo	18,23	16,90	16,37	17,72	17,91
Pasuruan	14,85	13,45	12,92	13,40	13,97
Mojokerto	7,28	7,04	6,63	8,09	8,37
Madiun	8,70	7,92	7,69	8,83	9,06
Surabaya	154,71	140,81	130,55	145,67	152,49
Batu	8,77	7,98	7,89	8,12	8,63
<b>Jawa Timur</b>	<b>4 617,01</b>	<b>4 332,59</b>	<b>4 112,25</b>	<b>4 419,10</b>	<b>4 572,73</b>

Sumber/Source: BPS, Survei Sosial Ekonomi Nasional/BPS-Statistics Indonesia, National Socioeconomic Survey

**Tabel**  
**Table** 13.4**Indeks Pembangunan Manusia Menurut Kabupaten/Kota  
di Provinsi Jawa Timur, 2017 – 2021**  
**Human Development Index by Regency/Municipality in East  
Java Province, 2017 – 2021**

Kabupaten/Kota Regency/Municipality	2017	2018	2019	2020	2021
(1)	(2)	(3)	(4)	(5)	(6)
<b>Kabupaten/Regency</b>					
Pacitan	66,51	67,33	68,16	68,39	68,57
Ponorogo	69,26	69,91	70,56	70,81	71,06
Trenggalek	68,10	68,71	69,46	69,74	70,06
Tulungagung	71,24	71,99	72,62	73,00	73,15
Blitar	69,33	69,93	70,57	70,58	71,05
Kediri	70,47	71,07	71,85	72,05	72,56
Malang	68,47	69,40	70,35	70,36	70,60
Lumajang	64,23	64,83	65,33	65,46	66,07
Jember	64,96	65,96	66,69	67,11	67,32
Banyuwangi	69,64	70,06	70,60	70,62	71,38
Bondowoso	64,75	65,27	66,09	66,43	66,59
Situbondo	65,68	66,42	67,09	67,38	67,78
Probolinggo	64,28	64,85	65,60	66,07	66,26
Pasuruan	66,69	67,41	68,29	68,60	68,93
Sidoarjo	78,70	79,50	80,05	80,29	80,65
Mojokerto	72,36	72,64	73,53	73,83	74,15
Jombang	70,88	71,86	72,85	72,97	73,45
Nganjuk	70,69	71,23	71,71	71,72	71,97
Madiun	70,27	71,01	71,69	71,73	71,88
Magetan	72,60	72,91	73,49	73,92	74,15
Ngawi	69,27	69,91	70,41	70,54	71,04
Bojonegoro	67,28	67,85	68,75	69,04	69,59
Tuban	66,77	67,43	68,37	68,40	68,91
Lamongan	71,11	71,97	72,57	72,58	73,12
Gresik	74,84	75,28	76,10	76,11	76,50
Bangkalan	62,30	62,87	63,79	64,11	64,36
Sampang	59,90	61,00	61,94	62,70	62,80
Pamekasan	64,93	65,41	65,94	66,26	66,40
Sumenep	64,28	65,25	66,22	66,43	67,04
<b>Kota/Municipality</b>					
Kediri	77,13	77,58	78,08	78,23	78,60
Blitar	77,10	77,58	78,56	78,57	78,98
Malang	80,65	80,89	81,32	81,45	82,04
Probolinggo	72,09	72,53	73,27	73,27	73,66
Pasuruan	74,39	74,78	75,25	75,26	75,62
Mojokerto	76,77	77,14	77,96	78,04	78,43
Madiun	80,13	80,33	80,88	80,91	81,25
Surabaya	81,07	81,74	82,22	82,23	82,31
Batu	74,26	75,04	75,88	75,90	76,28
<b>Jawa Timur</b>	<b>70,27</b>	<b>70,77</b>	<b>71,50</b>	<b>71,71</b>	<b>72,14</b>

Sumber/Source: BPS, Seri Berita Resmi Statistik Indeks Pembangunan Manusia/BPS-Statistics Indonesia, Series of Press Releases of Human Development Index





# DATA

MENCERDASKAN BANGSA

*Enlighten The Nation*



**BADAN PUSAT STATISTIK  
KABUPATEN MAGETAN  
BPS-STATISTICS OF MAGETAN REGENCY**

Jalan Mayjend Sukowati No. 1A, Magetan  
Telepon : (0351) 895098 | Fax : (0351) 895098  
Homepage : [magetankab.bps.go.id](http://magetankab.bps.go.id)  
Email : [bps3520.bps.go.id](mailto:bps3520.bps.go.id)

