

Kabupaten NGANJUK DALAM ANGKA

Nganjuk Regency In Figure

2022

Lembah Djati





Kabupaten

NGANJUK DALAM ANGKA

Nganjuk Regency In Figure

2022

KABUPATEN NGANJUK DALAM ANGKA
Nganjuk Regency in Figures
2022

ISSN: 0215-5699

No. Publikasi/*Publication Number*: 35180.2201

Katalog /*Catalog*: 1102001.3518

Ukuran Buku/*Book Size*: 14,8 cm x 21 cm

Jumlah Halaman/*Number of Pages* : xl + 334 hal/*pages*

Naskah/*Manuscript*:

BPS KABUPATEN NGANJUK

BPS-Statistics of Nganjuk Regency

Penyunting/*Editor*:

BPS KABUPATEN NGANJUK

BPS-Statistics of Nganjuk Regency

Gambar Kover/*Cover Design*:

BPS KABUPATEN NGANJUK

BPS-Statistics of Nganjuk Regency

Ilustrasi Kover/*Cover Illustration*:

Lembah Djati

Diterbitkan oleh/*Published by*:

©BPS KABUPATEN NGANJUK/*BPS-Statistics of Nganjuk Regency*

Dicetak oleh/*Printed by*:

CV. Azka Putra Pratama

Dilarang mengumumkan, mendistribusikan, mengomunikasikan, dan/atau menggandakan sebagian atau seluruh isi buku ini untuk tujuan komersil tanpa izin tertulis dari Badan Pusat Statistik.

Prohibited to announce, distribute, communicate, and/or copy part or all of this book for commercial purpose without permission from BPS-Statistics Indonesia.

TIM PENYUSUN/TEAM MEMBERS

Pengarah/Director

Ir. Satya Hari Soedibjo, MM

Penanggung Jawab/Persons in Charge

Ir. Satya Hari Soedibjo, MM

Penyunting/Editors

Ari Soeprpto, S.Si, M.Si

Pengolah Data dan Penulis Naskah/Data Processing and Authors

Yuni Hariningsih

Penata Letak/Layout Designers

Yuni Hariningsih

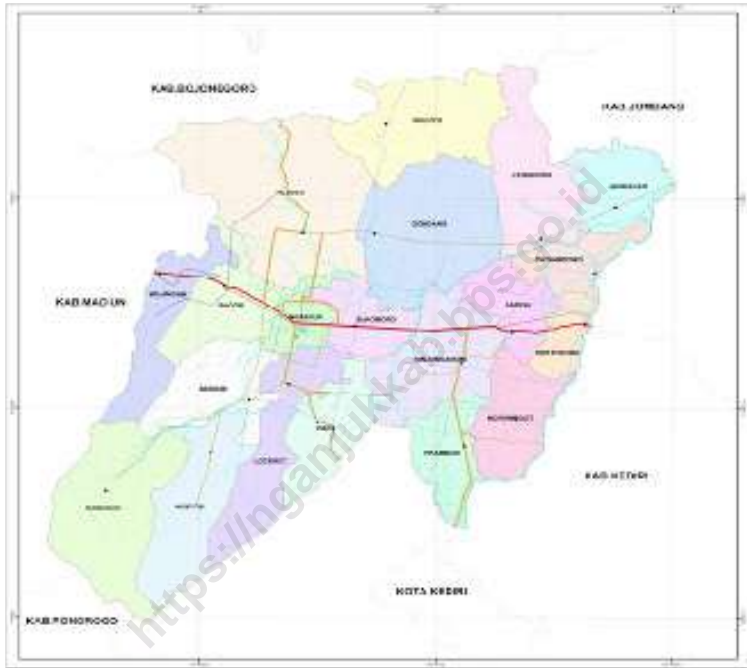
KONTRIBUTOR DATA/DATA CONTRIBUTOR

1. Kementerian Agama Kabupaten Nganjuk/*Ministry of Religious Affair of Nganjuk Regency*
2. Kementerian Pendidikan dan Kebudayaan/*The Ministry of Education and Culture*
3. Kementerian Dalam Negeri/*Ministry of Internal Affairs*
4. Stasiun Geofisika Nganjuk/*Geophysical Station of Nganjuk*
5. Badan Pusat Statistik/*BPS-Statistics Indonesia*
6. Dinas Kependudukan dan Pencatatan Sipil Kabupaten Nganjuk/*Department of Population and Civil Registration of Nganjuk Regency*
7. Dinas Pertanian Kabupaten Nganjuk/*Department of Agriculture of Nganjuk Regency*
8. Dinas Ketahanan Pangan dan Perikanan Kabupaten Nganjuk/*Department of Food Security and Fisheries of Nganjuk Regency*
9. Dinas Perindustrian dan Perdagangan Kabupaten Nganjuk/*Department of Industry and Commerce of Nganjuk Regency*
10. Dinas Pariwisata, Kepemudaan, Olahraga dan Kebudayaan Kabupaten Nganjuk/*Department of Tourism, Youth, Sports and Culture of Nganjuk Regency*
11. Dinas Tenaga Kerja, Koperasi dan Usaha Mikro Daerah Kabupaten Nganjuk/*Regional Office of Manpower, Cooperatives and Micro Enterprises of Nganjuk Regency*
12. PT POS Indonesia (Persero) Nganjuk/*PT POS Indonesia (Persero) of Nganjuk Regency*
13. PT PLN ULP 3 Mojokerto/*PT PLN of ULP 3 Mojokerto*
14. PDAM Kabupaten Nganjuk/*PDAM of Kabupaten Nganjuk*
15. Badan Pengelola Keuangan dan Aset Daerah Kabupaten Nganjuk/*Regional Financial and Asset Management Agency of Nganjuk Regency*
16. Dinas Perhubungan Kabupaten Nganjuk/*Department of Transportation of Nganjuk Regency*
17. Sekretariat DPRD Kabupaten Nganjuk/*Secretariat DPRD of Nganjuk Regency*
18. Perum Perhutani KPH Nganjuk/*Perum Perhutani KPH of Nganjuk Regency*
19. Dinas Kesehatan Kabupaten Nganjuk/*Public health Office of Nganjuk Regency*

20. Badan Kepegawaian Daerah Kabupaten Nganjuk/ *Regional Civil Service Agency of Nganjuk Regency*
21. Dinas Pekerjaan Umum dan Penataan Ruang Kabupaten Nganjuk/ *Department of Public Works and Spatial Planning of Nganjuk Regency*

<https://nganjukkab.bps.go.id>

PETA WILAYAH KABUPATEN NGANJUK
MAP OF NGANJUK REGENCY



Legenda



KEPALA BPS KABUPATEN NGANJUK
CHIEF STATISTICIAN OF NGANJUK REGENCY



Ir. SATYA HARI SOEDIBJO, MM



KATA PENGANTAR

Kabupaten Nganjuk Dalam Angka 2022 merupakan publikasi tahunan yang diterbitkan oleh BPS Kabupaten Nganjuk. Disadari bahwa publikasi ini belum sepenuhnya memenuhi harapan pihak pemakai data khususnya para perencana, namun diharapkan dapat membantu melengkapi penyusunan rencana pembangunan di Kabupaten Nganjuk.

Publikasi ini dapat terwujud berkat kerja sama dan bantuan dari berbagai pihak baik instansi pemerintah maupun swasta. Kepada semua pihak yang telah memberikan bantuan disampaikan penghargaan dan terima kasih yang sebesar-besarnya.

Walaupun publikasi ini telah disiapkan sebaik-baiknya, namun disadari masih ada kekurangan dan kesalahan yang terjadi. Untuk perbaikan publikasi ini, tanggapan dan saran yang bersifat konstruktif dari para pemakai sangat diharapkan.

Nganjuk, Februari 2022
Kepala BPS
Kabupaten Nganjuk,

Ir. Satya Hari Soedibjo, MM



PREFACE

Nganjuk Regency in Figures 2022 is an annual publication written by BPS-Statistic of Nganjuk Regency. Despite the fact that this publication has not perfect and has not fully filled the user's hope, especially for the planners, it hopefully can assist the development planning of Nganjuk Regency.

The release has been made with the assistance and contribution from both public institutions and private organizations. Therefore to all parties who have been involved in the preparation of this publication, I would like to express my highly appreciation and gratitude.

In spite of high effort in preparation, failures and mistakes are still probably occurred. Comments and constructive suggestions for the improvement of this publication are always welcome.

*Nganjuk, February 2022
Chief Statistician of
Nganjuk Regency,*

Ir. Satya Hari Soedibjo, MM

DAFTAR ISI / CONTENTS

	Halaman <i>Page</i>
Kata Pengantar/ <i>Preface</i>	xi
Daftar Isi/ <i>Contents</i>	xiii
Daftar Tabel/ <i>List of Tables</i>	xv
Daftar Gambar/ <i>List of Figures</i>	xxxii
Daftar Singkatan/ <i>List of Abbreviations</i>	xxxvii
Statistik Kunci/ <i>Key Statistics</i>	xxxix
1. Geografi dan Iklim/ <i>Geography and Climate</i>	1
2. Pemerintahan/ <i>Government</i>	15
3. Penduduk dan Ketenagakerjaan/ <i>Population and Employment</i>	35
4. Sosial dan Kesejahteraan Rakyat/ <i>Social and Welfare</i>	67
5. Pertanian, Kehutanan, Peternakan dan Perikanan/ <i>Agriculture, Forestry, Livestock and Fishery</i>	125
6. Energi/ <i>Energy</i>	207
7. Pariwisata/ <i>Tourism</i>	217
8. Transportasi dan Komunikasi/ <i>Transportation and Communication</i>	227
9. Koperasi dan Harga-Harga/ <i>Cooperative and Prices</i>	249
10. Pengeluaran Penduduk/ <i>Population Expenditure</i>	267
11. Industri dan Perdagangan/ <i>Industry and Trade</i>	277
12. Sistem Neraca Regional/ <i>System of Regional Accounts</i>	299
13. Perbandingan Antar Kabupaten/Kota/ <i>Regency/Municipality Comparison</i>	321

DAFTAR TABEL/LIST OF TABLES

Halaman
Page

1.	GEOGRAFI DAN IKLIM/GEOGRAPHY AND CLIMATE	
1.1	KEADAAN GEOGRAFI/GEOGRAPHY CONDITION	
1.1.1	Luas Daerah dan Jumlah Pulau Menurut Kecamatan di Kabupaten Nganjuk, 2021 <i>Total Area and Number of Islands by Subdistrict in Nganjuk Regency, 2021</i>	9
1.1.2	Tinggi Wilayah dan Jarak ke Ibukota Menurut Kecamatan di Kabupaten Nganjuk, 2021 <i>Altitude and Distance to the Capital by Subdistrict in Nganjuk Regency, 2021</i>	11
1.2	KEADAAN IKLIM /CLIMATE CONDITION	
1.2.1	Pengamatan Unsur Iklim Menurut Bulan di Stasiun Sawahan Kabupaten Nganjuk, 2021 <i>Observation of Climate Elements By Months at Sawahan Station of Nganjuk Regency, 2021</i>	12
2.	PEMERINTAHAN/GOVERNMENT	
2.1	WILAYAH ADMINISTRATIF/ADMINISTRATIVE AREA	
2.1.1	Jumlah Desa ¹ /Kelurahan Menurut Kecamatan di Kabupaten Nganjuk, 2017-2021 <i>Number of Villages¹/Kelurahan by Subdistrict in Nganjuk Regency, 2017-2021</i>	23
2.2	DEWAN PERWAKILAN RAKYAT DAERAH/ REGIONAL HOUSE OF REPRESENTATIVE	
2.2.1	Jumlah Anggota Dewan Perwakilan Rakyat Daerah Menurut Partai Politik dan Jenis Kelamin di Kabupaten Nganjuk, 2021 <i>Number of Regional House of Representatives's Members by Political Parties and Sex in Nganjuk Regency, 2021</i>	24

2.3 SUMBER DAYA MANUSIA/HUMAN RESOURCES

2.3.1	Jumlah Pegawai Negeri Sipil Menurut Jabatan dan Jenis Kelamin di Kabupaten Nganjuk, Desember 2020 dan Desember 2021 <i>Number of Civil Servants by Occupation and Sex in Nganjuk Regency, December 2020 and December 2021</i>	25
2.3.2	Jumlah Pegawai Negeri Sipil Menurut Tingkat Pendidikan dan Jenis Kelamin di Kabupaten Nganjuk, Desember 2020 dan Desember 2021 <i>Number of Civil Servants by Educational Level and Sex in Nganjuk Regency, December 2020 and December 2021</i>	27
2.3.3	Jumlah Pegawai Negeri Sipil Menurut Tingkat Kepangkatan dan Jenis Kelamin di Kabupaten Nganjuk, Desember 2020 dan Desember 2021 <i>Number of Civil Servants by Hierarchy and Sex in Nganjuk Regency, December 2020 and December 2021</i>	29

2.4 KEUANGAN PEMERINTAH/GOVERNMENT FINANCE

2.4.1	Realisasi Pendapatan Pemerintah Kabupaten Nganjuk Menurut Jenis Pendapatan (ribu rupiah), 2018–2021 <i>Actual Nganjuk Regency Government Revenues by Kind of Revenues (thousand rupiahs), 2018–2021</i>	31
2.4.2	Realisasi Belanja Pemerintah Kabupaten Nganjuk Menurut Jenis Belanja (ribu rupiah), 2018–2021 <i>Actual Nganjuk Regency Government Expenditures by Kind of Expenditures (thousand rupiahs), 2018–2021</i>	33

**3. PENDUDUK DAN KETENAGAKERJAAN/
POPULATION AND EMPLOYMENT**

3.1 PENDUDUK/POPULATION

3.1.1	Penduduk, Laju Pertumbuhan Penduduk, Distribusi Persentase Penduduk, Kepadatan Penduduk, Rasio Jenis Kelamin Penduduk Menurut Kecamatan di Kabupaten Nganjuk, 2020 dan 2021 <i>Population, Population Growth Rate, Percentage Distribution of Population, Population Density, and Population Sex Ratio by Subdistrict in Nganjuk Regency, 2020 and 2021</i>	47
-------	--	----

3.1.2	Penduduk Menurut Kelompok Umur dan Jenis Kelamin di Kabupaten Nganjuk (jiwa), 2021 <i>Population by Age Group and Gender in Nganjuk Regency (people), 2021</i>	50
3.1.3	Penduduk Menurut Jenis Kelamin dan Kecamatan di Kabupaten Nganjuk (jiwa), 2021 <i>Population by Gender and Subdistrict in Nganjuk Regency (people), 2021</i>	51
3.1.4	Penduduk, Laju Pertumbuhan Penduduk per Tahun, Distribusi Persentase Penduduk, Kepadatan Penduduk, Rasio Jenis Kelamin Penduduk Menurut Kecamatan di Kabupaten Nganjuk, 2021 <i>Population, Population Growth Rate, Percentage Distribution of Population, Population Density, and Population Sex Ratio by Subdistrict in Nganjuk Regency, 2021</i>	52
3.2	KETENAGAKERJAAN/EMPLOYMENT	
3.2.1	Jumlah Penduduk Berumur 15 Tahun Keatas Menurut Jenis Kegiatan Selama Seminggu yang Lalu dan Jenis Kelamin di Kabupaten Nganjuk, 2021 <i>Population Aged 15 Years and Over by Type of Activity During The Previous Week and Sex in Nganjuk Regency, 2021</i>	55
3.2.2	Penduduk Berumur 15 Tahun ke Atas Menurut Pendidikan Tertinggi yang Ditamatkan dan Jenis Kegiatan Selama Seminggu yang Lalu di Kabupaten Nganjuk, 2021 <i>Population 15 Years of Age and Over by Educational Attainment and Type of Activity During the Previous Week in Nganjuk Regency, 2021</i> ...	56
3.2.3	Penduduk Berumur 15 Tahun Ke Atas yang Bekerja Selama Seminggu yang Lalu Menurut Status Pekerjaan Utama dan Jenis Kelamin di Kabupaten Nganjuk, 2021 <i>Population 15 Years of Age and Over who Worked During The Previous Week by Main Employment Status and Sex in Nganjuk Regency, 2021</i>	58
3.2.4	Tingkat Pengangguran Terbuka (TPT) dan Tingkat Partisipasi Angkatan Kerja (TPAK) di Kabupaten Nganjuk, 2004-2021 <i>Unemployment Rate (UR) and Labor Force Participation Rate (LFPR) in Nganjuk Regency, 2004-2021</i>	59

3.2.5	Jumlah Pencari Kerja Menurut Tingkat Pendidikan yang Ditamatkan di Kabupaten Nganjuk, 2021 <i>Number of Job Seekers by Level of Education Enforced in Nganjuk Regency, 2021</i>	60
3.2.6	Jumlah Lowongan Kerja yang Terdaftar Menurut Lapangan Usaha di Kabupaten Nganjuk, 2021 <i>Number of Vacancy by Bussines Sector in Nganjuk Regency, 2021</i>	61
3.2.7	Jumlah Pencari Kerja yang Ditempatkan Menurut Tingkat Pendidikan di Kabupaten Nganjuk, 2021 <i>Number of Job Seekers Placed by Education Level in Nganjuk Regency, 2021</i>	62
3.2.8	Jumlah Pencari Kerja dan Lowongan Menurut Jenis Kelamin di Kabupaten Nganjuk, 2021 <i>Number of Job Seekers and Vacancies by Gender in Nganjuk Regency, 2021</i>	63
3.2.9	Jumlah Lowongan yang Terdaftar Menurut Jenis Antar Kerja di Kabupaten Nganjuk, 2021 <i>Number of Vacancies Registered by Type of Worker in Nganjuk Regency, 2021</i>	64
3.2.10	Jumlah Penempatan Kerja Menurut Jenis Antar Kerja di Kabupaten Nganjuk, 2021 <i>Number of Work Placement by Type of Work in Nganjuk Regency, 2021</i>	65
3.2.11	Jumlah Tenaga Kerja yang di PHK Menurut Kecamatan di Kabupaten Nganjuk, 2021 <i>Number of Fired Employer by Subdistrict in Nganjuk Regency, 2021</i>	66
4.	SOSIAL DAN KESEJAHTERAAN RAKYAT/SOCIAL AND WELFARE	
4.1	PENDIDIKAN/EDUCATION	
4.1.1	Jumlah Sekolah, Guru, dan Murid Taman Kanak-Kanak (TK) di Bawah Kementerian Pendidikan dan Kebudayaan Menurut Kecamatan di Kabupaten Nganjuk, 2020/2021 dan 2021/2022 <i>Number of Schools, Teachers, and Pupils in Kindergarten Under The Ministry of Education and Culture by Subdistrict in Nganjuk Regency, 2020/2021 and 2021/2022</i>	75

4.1.2	Jumlah Sekolah, Guru, dan Murid Raudatul Athfal (RA) di Bawah Kementerian Agama Menurut Kecamatan di Kabupaten Nganjuk, 2020/2021 dan 2021/2022 <i>Number of Schools, Teachers, and Pupils in Raudatul Athfal (RA) Under The Ministry of Religious Affairs by Subdistrict in Nganjuk Regency, 2020/2021 and 2021/2022</i>	78
4.1.3	Jumlah Sekolah, Guru, dan Murid Sekolah Dasar (SD) di Bawah Kementerian Pendidikan dan Kebudayaan Menurut Kecamatan di Kabupaten Nganjuk, 2019/2020 dan 2020/2021 <i>Number of Schools, Teachers, and Pupils in Primary Schools Under The Ministry of Education and Culture by Subdistrict in Nganjuk Regency, 2019/2020 and 2020/2021</i>	79
4.1.4	Jumlah Sekolah, Guru, dan Murid Madrasah Ibtidaiyah (MI) di Bawah Kementerian Agama Menurut Kecamatan Menurut Kecamatan di Kabupaten Nganjuk, 2020/2021 dan 2021/2022 <i>Number of Schools, Teachers, and Pupils in Madrasah Ibtidaiyah (MI) Under The Ministry of Religious Affairs by Subdistrict in Nganjuk Regency, 2020/2021 and 2021/2022</i>	82
4.1.5	Jumlah Sekolah, Guru, dan Murid Sekolah Menengah Pertama (SMP) di Bawah Kementerian Pendidikan dan Kebudayaan Menurut Kecamatan di Kabupaten Nganjuk, 2020/2021 dan 2021/2022 <i>Number of Schools, Teachers, and Pupils in Lower Secondary Schools Under The Ministry of Education and Culture by Subdistrict in Nganjuk Regency, 2020/2021 and 2021/2022</i>	85
4.1.6	Jumlah Sekolah, Guru, dan Murid Madrasah Tsanawiyah (MTs) di Bawah Kementerian Agama Menurut Kecamatan di Kabupaten Nganjuk, 2020/2021 dan 2021/2022 <i>Number of Schools, Teachers, and Pupils in Madrasah Tsanawiyah (MTs) Under The Ministry of Religious Affairs by Subdistrict in Nganjuk Regency, 2020/2021 and 2021/2022</i>	88
4.1.7	Jumlah Sekolah, Guru, dan Murid Sekolah Menengah Atas (SMA) di Bawah Kementerian Pendidikan dan Kebudayaan Menurut Kecamatan di Kabupaten Nganjuk, 2020/2021 dan 2021/2022 <i>Number of Schools, Teachers, and Pupils in Upper Secondary Schools Under The Ministry of Education and Culture by Subdistrict in Nganjuk Regency, 2020/2021 and 2021/2022</i>	91

4.1.8	Jumlah Sekolah, Guru, dan Murid Sekolah Menengah Kejuruan (SMK) di Bawah Kementerian Pendidikan dan Kebudayaan Menurut Kecamatan di Kabupaten Nganjuk, 2019/2020 dan 2020/2021 <i>Number of Schools, Teachers, and Pupils in Vocational High Schools Under The Ministry of Education and Culture by Subdistrict in Nganjuk Regency, 2019/2020 and 2020/2021</i>	94
4.1.9	Jumlah Sekolah, Guru, dan Murid Madrasah Aliyah (MA) di Bawah Kementerian Agama Menurut Kecamatan di Kabupaten Nganjuk, 2020/2021 dan 2021/2022 <i>Number of Schools, Teachers, and Pupils in Madrasah Aliyah (MA) Under the Ministry of Religious Affairs by Subdistrict in Nganjuk Regency, 2020/2021 and 2021/2022</i>	97
4.1.10	Jumlah Desa ¹ /Kelurahan yang Memiliki Fasilitas Sekolah Menurut Kecamatan dan Tingkat Pendidikan di Kabupaten Nganjuk, 2019-2021 <i>Number of Villages¹ Having Educational Facilities by Subdistrict and Educational Level in Nganjuk Regency, 2019-2021</i>	100
4.1.11	Angka Partisipasi Murni (APM) dan Angka Partisipasi Kasar (APK) Menurut Jenjang Pendidikan di Kabupaten Nganjuk, 2020 dan 2021 <i>Net Participation Rates and Gross Participation Rates by Educational Level in Nganjuk Regency, 2020 and 2021</i>	105
4.1.12	Persentase Penduduk Berumur 15 Tahun ke Atas yang Melek Huruf Menurut Kelompok Umur di Kabupaten Nganjuk, 2020 dan 2021 <i>Percentage of Literate People Aged 15 Years and Over by Age Group in Nganjuk Regency, 2020 and 2021</i>	106
4.2	KESEHATAN/HEALTH	
4.2.1	Jumlah Desa ¹ /Kelurahan Yang Memiliki Sarana Kesehatan Menurut Kecamatan di Kabupaten Nganjuk, 2019-2021 <i>Number of Villages¹ Having Health Facilities by Subdistrict in Nganjuk Regency, 2019-2021</i>	107
4.2.2	Jumlah Tenaga Kesehatan Menurut Kecamatan di Kabupaten Nganjuk, 2021 <i>Number of Medical Personnel by Subdistrict in Nganjuk Regency, 2021</i>	113
4.2.3	Jumlah Rumah Sakit Umum, Rumah Sakit Khusus,	

	Puskesmas, Klinik Pratama, dan Posyandu Menurut Kecamatan di Kabupaten Nganjuk, 2020 dan 2021 <i>Number of General Hospital, Specialized Hospital, Public Health Center, Primary Clinic, and Integrated Health Post by Subdistrict in Nganjuk Regency, 2020 and 2021</i>	115
4.3	AGAMA DAN SOSIAL LAINNYA/ RELIGION AND OTHER SOCIAL AFFAIRS	
4.3.1	Jumlah Penduduk Menurut Kecamatan dan Agama yang Dianut di Kabupaten Nganjuk, 2021 <i>Population by Subdistrict and Religion in Nganjuk Regency, 2021</i>	118
4.3.2	Jumlah Tempat Peribadatan Menurut Kecamatan di Kabupaten Nganjuk, 2021 <i>Number of Places of Worship by Subdistrict and Religion in Nganjuk Regency, 2021</i>	119
4.3.3	Jumlah Desa ¹ /Kelurahan yang Mengalami Bencana Alam ² Menurut Kecamatan di Kabupaten Nganjuk, 2019-2021 <i>Number of Villages¹ that Had Natural Disaster² by Subdistrict in Nganjuk Regency, 2019-2021</i>	120
4.4	KEMISKINAN/POVERTY	
4.4.1	Garis Kemiskinan, Jumlah, dan Persentase Penduduk Miskin di Kabupaten Nganjuk, 2013–2021 <i>Poverty Line, Number, and Percentage of Poor People in Nganjuk Regency, 2013–2021</i>	123
4.4.2	Indeks Kedalaman Kemiskinan dan Indeks Keparahan Kemiskinan di Kabupaten Nganjuk, 2013–2021 <i>Poverty Gap Index and Poverty Severity Index in Nganjuk Regency, 2013–2021</i>	124
5.	PERTANIAN, KEHUTANAN, PETERNAKAN DAN PERIKANAN/ AGRICULTURE, FORESTRY, LIVESTOCK AND FISHERY	
5.1	HORTIKULTURA/HORTICULTURE	
5.1.1	Luas Panen Tanaman Sayuran Menurut Kecamatan dan Jenis Tanaman di Kabupaten Nganjuk (ha), 2020 dan 2021 <i>Harvested Area of Vegetables by Subdistrict and Kind of Plant in Nganjuk Regency (ha), 2020 and 2021</i>	137

5.1.2	Produksi Tanaman Sayuran Menurut Kecamatan dan Jenis Tanaman di Kabupaten Nganjuk (kuintal), 2020 dan 2021 <i>Production of Vegetables by Subdistrict and Kind of Plant in Nganjuk Regency (quintal), 2020 and 2021</i>	141
5.1.3	Luas Panen Tanaman Sayuran dan Buah–Buahan Semusim Menurut Jenis Tanaman di Kabupaten Nganjuk (ha), 2018-2021 <i>Harvested Area of Seasonal Vegetables and Fruits by Kind of Plant in Nganjuk Regency (ha), 2018-2021</i>	145
5.1.4	Produksi Tanaman Sayuran dan Buah–Buahan Semusim Menurut Jenis Tanaman di Kabupaten Nganjuk (kuintal), 2018-2021 <i>Production of Seasonal Vegetables and Fruits by Kind of Plant in Nganjuk Regency (quintal), 2018-2021</i>	146
5.1.5	Luas Panen Tanaman Biofarmaka Menurut Kecamatan dan Jenis Tanaman di Kabupaten Nganjuk (m ²), 2020 dan 2021 <i>Harvested Area of Medicinal Plants by Subdistrict and Kind of Plant in Nganjuk Regency (m²), 2020 and 2021</i>	147
5.1.6	Produksi Tanaman Biofarmaka Menurut Kecamatan dan Jenis Tanaman di Kabupaten Nganjuk (kg), 2020 and 2021 <i>Production of Medicinal Plants by Subdistrict and Kind of Plant in Nganjuk Regency (kg), 2020 and 2021</i>	150
5.1.7	Luas Panen Tanaman Biofarmaka Menurut Jenis Tanaman di Kabupaten Nganjuk (m ²), 2018-2021 <i>Harvested Area of Medicinal Plants by Kind of Plant in Nganjuk Regency (m²), 2017-2020</i>	153
5.1.8	Produksi Tanaman Biofarmaka Menurut Jenis Tanaman di Kabupaten Nganjuk (kg), 2018-2021 <i>Production of Medicinal Plants by Kind of Plant in Nganjuk Regency (kg), 2018-2021</i>	154
5.1.9	Luas Panen Tanaman Hias Menurut Kecamatan dan Jenis Tanaman di Kabupaten Nganjuk (m ²), 2020 dan 2021 <i>Harvested Area of Ornamental Plants by Subdistrict and Kind of Plant in Nganjuk Regency (m²), 2020 and 2021</i>	155
5.1.10	Produksi Tanaman Hias Menurut Kecamatan dan Jenis Tanaman di Kabupaten Nganjuk (tangkai), 2020 dan 2021 <i>Production of Ornamental Plants by Subdistrict and Kind of Plant in Nganjuk Regency (stalks), 2020 and 2021</i>	158

5.1.11	Luas Panen Tanaman Hias Menurut Jenis Tanaman di Kabupaten Nganjuk (m ²), 2018-2021 <i>Harvested Area of Ornamental Plants by Kind of Plant in Nganjuk Regency (m²), 2018-2021</i>	161
5.1.12	Produksi Tanaman Hias Menurut Jenis Tanaman di Kabupaten Nganjuk (tangkai), 2018-2021 <i>Production of Ornamental Plants by Kind of Plant in Nganjuk Regency (stalks), 2018-2021</i>	162
5.1.13	Produksi Buah-buahan Menurut Kecamatan dan Jenis Tanaman di Kabupaten Nganjuk (kuintal), 2020 dan 2021 <i>Production of Fruits by Subdistrict and Kind of Plant in Nganjuk Regency (quintal), 2020 and 2021</i>	163
5.1.14	Produksi Buah–Buahan dan Sayuran Tahunan Menurut Jenis Tanaman di Kabupaten Nganjuk (kuintal), 2018-2021 <i>Production of Annual Fruits and Vegetables by Kind of Plant in Nganjuk Regency (quintal), 2018-2021</i>	167
5.2	PERKEBUNAN/ESTATE CROPS	
5.2.1	Luas Areal Tanaman Perkebunan Menurut Kecamatan dan Jenis Tanaman di Kabupaten Nganjuk (ha), 2020 dan 2021 <i>Planted Area of Estate Crops by Subdistrict and Type of Crops in Nganjuk Regency (ha), 2020 and 2021</i>	168
5.2.2	Produksi Tanaman Perkebunan Menurut Kecamatan dan Jenis Tanaman di Kabupaten Nganjuk (ton), 2020 dan 2021 <i>Production of Estate by Subdistrict and Type of Crops in Nganjuk Regency (ton), 2020 and 2021</i>	175
5.3	TANAMAN PANGAN/FOOD CROPS	
5.3.1	Luas Panen, Produktivitas, dan Produksi Padi Menurut Kecamatan di Kabupaten Nganjuk, 2021 <i>Harvested Area, Productivity, dan Production of Paddy by Subdistrict in Nganjuk Regency, 2021</i>	182
5.3.2	Produksi Padi ¹ dan Beras Menurut Kecamatan di Kabupaten Nganjuk (ton), 2021 <i>Paddy and Rice Production ¹ by Subdistrict in Nganjuk Regency (ton), 2021</i>	183

5.3.3	Luas Panen, Produktivitas, dan Produksi Jagung Menurut Kecamatan di Kabupaten Nganjuk, 2021 <i>Harvested Area, Productivity, dan Production of Maize by Subdistrict in Nganjuk Regency, 2021</i>	184
5.3.4	Luas Panen, Produktivitas, dan Produksi Kedelei Menurut Kecamatan di Kabupaten Nganjuk, 2021 <i>Harvested Area, Productivity, dan Production of Soybean by Subdistrict in Nganjuk Regency, 2021</i>	185
5.3.5	Luas Panen, Produktivitas, dan Produksi Ketela Pohon Menurut Kecamatan di Kabupaten Nganjuk, 2021 <i>Harvested Area, Productivity, dan Production of Cassava by Subdistrict in Nganjuk Regency, 2021</i>	186
5.3.6	Luas Panen, Produktivitas, dan Produksi Ketela Rambut Menurut Kecamatan di Kabupaten Nganjuk, 2021 <i>Harvested Area, Productivity, dan Production of Sweet potatoes by Subdistrict in Nganjuk Regency, 2021</i>	187
5.3.7	Luas Panen, Produktivitas, dan Produksi Kacang Tanah Menurut Kecamatan di Kabupaten Nganjuk, 2021 <i>Harvested Area, Productivity, dan Production of Peanuts by Subdistrict in Nganjuk Regency, 2021</i>	188
5.3.8	Luas Panen, Produktivitas, dan Produksi Kacang Hijau Menurut Kecamatan di Kabupaten Nganjuk, 2021 <i>Harvested Area, Productivity, dan Production of Green beans by Subdistrict in Nganjuk Regency, 2021</i>	189
5.4	KEHUTANAN/FORESTRY	
5.4.1	Luas Hutan Menurut Kecamatan dan Fungsinya di Kabupaten Nganjuk (Ha), 2021 <i>Forest Area by Subdistrict and Function in Nganjuk Regency (Ha), 2021</i>	190
5.4.2	Luas Reboisasi Hutan Menurut Kecamatan di Kabupaten Nganjuk (Ha), 2018-2021 <i>Forest Reforestation Area by Subdistrict in Nganjuk Regency (Ha), 2018-2021</i>	191
5.4.3	Luas Tebangan Hutan Menurut Komoditi di Kabupaten Nganjuk (Ha), 2021 <i>Forest Logged Area by Commodity in Nganjuk Regency (Ha), 2021</i>	192

5.4.4	Produksi Tebangan Hutan Menurut Komoditi di Kabupaten Nganjuk, 2021 <i>Logged Forest Production by Commodity in Nganjuk Regency, 2021....</i>	193
5.5	PETERNAKAN/LIVESTOCK	
5.5.1	Populasi Ternak Menurut Kecamatan dan Jenis Ternak di Kabupaten Nganjuk (ekor), 2021 <i>Livestock Population by Subdistrict and Type of Livestock in Nganjuk Regency (tail), 2021.....</i>	194
5.5.2	Populasi Unggas Menurut Kecamatan dan Jenis Unggas di Kabupaten Nganjuk (ekor), 2021 <i>Poultry Population by Subdistrict and Type of Poultry in Nganjuk Regency (tail), 2021.....</i>	196
5.5.3	Populasi Daging Ternak Menurut Jenis Ternak di Kabupaten Nganjuk (kg), 2018-2021 <i>Livestock Meat Population by Livestock Type in Nganjuk Regency (kg), 2018-2021</i>	198
5.5.4	Produksi Telur dan Susu Menurut Jenis Ternak di Kabupaten Nganjuk, 2021 <i>Egg and Milk Production by Type of Livestock in Nganjuk Regency, 2021</i>	199
5.6	PERIKANAN/FISHERY	
5.6.1	Produksi Benih Ikan Menurut Lokasi Pembenihan di Kabupaten Nganjuk (ekor), 2010-2021 <i>Fish Seed Production by Hatchery Location in Nganjuk Regency (tail), 2010-2021</i>	200
5.6.2	Produksi Perikanan Darat Menurut Media Perikanan di Kabupaten Nganjuk (kg), 2010-2021 <i>Production of Inland Fishery by Fishery Media in Nganjuk Regency (kg), 2010-2021</i>	201
5.6.3	Produksi Ikan Menurut Obyek Perikanan dan Jenis Ikan di Kabupaten Nganjuk (kg), 2021 <i>Fish Production by Fishery Object and Fish Type in Nganjuk Regency (kg), 2021</i>	203

5.6.4	Luas Kolam dan Jumlah Petani Ikan di Kabupaten Nganjuk, 2010-2021 <i>Fishpond Area and Number of Fish Farmers in Nganjuk Regency, 2010-2021</i>	204
5.6.5	Konsumsi Ikan per Kapita dan Target Nasional di Kabupaten Nganjuk (kg), 2010-2021 <i>Per Capita Fish Consumption and National Target in Nganjuk Regency (kg), 2010-2021</i>	205
6.	ENERGI/ENERGY	
6.1	Daya Terpasang, Produksi, dan Distribusi Listrik PT. PLN (Persero) pada Cabang/Ranting PLN Menurut Kecamatan di Kabupaten Nganjuk, 2021 <i>Installed Electricity Power, Production, and Distribution of PT. PLN (Persero) at PLN Branch by Subdistrict in Nganjuk Regency, 2021</i>	213
6.2	Jumlah Pelanggan Listrik Menurut Kecamatan di Kabupaten Nganjuk, 2017–2021 <i>Number of Electricity Customers by Subdistrict in Nganjuk Regency, 2017–2021</i>	214
6.3	Jumlah Pelanggan dan Air yang Disalurkan Menurut Kecamatan di Kabupaten Nganjuk, 2021 <i>Number of Customers and Distributed Water by Subdistrict in Nganjuk Regency, 2021</i>	215
7.	PARIWISATA/TOURISM	
7.1	Jumlah Rumah Makan/Restoran Menurut Kecamatan di Kabupaten Nganjuk, 2018-2021 <i>Number of Restaurants by Subdistrict in Nganjuk Regency, 2018-2021</i>	223
7.2	Jumlah Wisatawan Mancanegara dan Domestik di Kabupaten Nganjuk, 2012-2021 <i>Number of International and Domestic Visitors in Nganjuk Regency, 2012-2021</i>	224
7.3	Jumlah Organisasi Kesenian Menurut Jenis Kesenian di Kabupaten Nganjuk, 2018-2021 <i>Number of Art Organizations by Kind of Art in Nganjuk Regency, 2018-2021</i>	225

8.	TRANSPORTASI DAN KOMUNIKASI/ TRANSPORTATION AND COMMUNICATION	
8.1	TRANSPORTASI/TRANSPORTATION	
8.1.1	Panjang Jalan ¹ Menurut Tingkat Kewenangan Pemerintahan di Kabupaten Nganjuk (km), 2019–2021 <i>Length of Roads¹ by Level of Government Authority in Nganjuk Regency (km), 2019–2021</i>	237
8.1.2	Panjang Jalan Menurut Jenis Permukaan Jalan di Kabupaten Nganjuk (km), 2019–2021 <i>Length of Roads by Type of Road Surface in Nganjuk Regency (km), 2019–2021</i>	238
8.1.3	Panjang Jalan Menurut Kondisi Jalan di Kabupaten Nganjuk (km), 2019–2021 <i>Length of Roads by Condition of Roads in Nganjuk Regency (km), 2019–2021</i>	239
8.1.4	Jumlah Kendaraan Bermotor Menurut Jenis Kendaraan di Kabupaten Nganjuk (unit), 2021 <i>Number of Motorized Vehicles by Vehicle Type in Nganjuk Regency (unit), 2021</i>	240
8.2	KOMUNIKASI/COMMUNICATION	
8.2.1	Jumlah Kantor Pos Pembantu Menurut Kecamatan di Kabupaten Nganjuk, 2018–2021 <i>Number of Post Offices Subsidiaries by Subdistrict in Nganjuk Regency, 2018–2021</i>	241
8.2.2	Jumlah Kantor Pos Pemeriksa, Agen Pos, dan Bis Surat Menurut Kecamatan di Kabupaten Nganjuk, 2021 <i>Number of Examining Post Office, Postal Agent, and Mailbox by Subdistrict in Nganjuk Regency, 2021</i>	242
8.2.3	Jumlah Pos dan Giro Menurut Kecamatan di Kabupaten Nganjuk, 2021 <i>Number of Post and Postal Clearing by Subdistrict in Nganjuk Regency, 2021</i>	243
8.2.4	Jumlah Paket Pos Menurut Kecamatan di Kabupaten Nganjuk, 2021 <i>Number of Postal Packages by Subdistrict in Nganjuk Regency, 2021...</i>	245
8.2.5	Jumlah Kantor Pos Menurut Jenis Layanan dan Kecamatan di Kabupaten Nganjuk, 2021 <i>Number of Post Offices by Type of Service and Subdistrict in Nganjuk Regency, 2021</i>	246

	Halaman Page	
8.2.6	Jumlah Surat Pos Menurut Kecamatan di Kabupaten Nganjuk, 2021 <i>Number of Post Letters by Subdistrict in Nganjuk Regency, 2021</i>	247
8.2.7	Jasa Layanan Kantor Pos Menurut Jenis Layanan di Kabupaten Nganjuk, 2021 <i>Post Office Services by Type of Service in Nganjuk Regency, 2021</i>	248
9.	KOPERASI DAN HARGA-HARGA/COOPERATIVE AND PRICES	
9.1	Jumlah Koperasi Aktif Menurut Kecamatan di Kabupaten Nganjuk, 2018–2021 <i>Number of Active Cooperative by Subdistrict in Nganjuk Regency, 2018–2021</i>	257
9.2	Jumlah Koperasi Menurut Jenis Koperasi dan Kecamatan di Kabupaten Nganjuk, 2021 <i>Number of Cooperative by Kind of Cooperative and Subdistrict in Nganjuk Regency, 2021</i>	258
9.3	Indeks Harga Konsumen per Bulan Menurut Kelompok Pengeluaran (2018=100) di Kabupaten Nganjuk, 2021 <i>Consumer Price Index per Month by Expenditure Group (2018=100) in Nganjuk Regency, 2021</i>	259
9.4	Laju Inflasi Bulanan Menurut Kelompok Pengeluaran (2018=100) di Kabupaten Nganjuk, 2021 <i>Monthly Inflation Rate by Expenditure Group (2018=100) in Nganjuk Regency, 2021</i>	263
10.	PENGELUARAN PENDUDUK/POPULATION EXPENDITURE	
10.1	Rata-rata Pengeluaran per Kapita Sebulan Menurut Kelompok Komoditas di Kabupaten Nganjuk (rupiah), 2020 dan 2021 <i>Monthly Average Expenditure per Capita by Commodity Group in Nganjuk Regency (rupiahs), 2020 and 2021</i>	273
10.2	Persentase Pengeluaran per Kapita Sebulan Menurut Kelompok Komoditas di Kabupaten Nganjuk, 2020 dan 2021 <i>Percentage of Monthly Expenditure per Capita by Commodity Group in Nganjuk Regency, 2020 and 2021</i>	274

10.3	Rata-rata Pengeluaran Per Kapita Sebulan Menurut Kuintil Pengeluaran di Kabupaten Nganjuk, 2020 dan 2021 <i>Monthly Average Expenditure per Capita by Expenditure Quintile in Nganjuk Regency, 2020 and 2021</i>	275
10.4	Rata-rata Pengeluaran per Kapita Sebulan Menurut Kelompok Pengeluaran di Kabupaten Nganjuk (rupiah), 2020 dan 2021 <i>Monthly Average Expenditure per Capita by Expenditure Grup in Nganjuk Regency (rupiahs), 2020 and 2021</i>	276
11.	PERDAGANGAN/TRADE	
11.1	Jumlah Sarana Perdagangan Menurut Jenisnya di Kabupaten Nganjuk, 2018–2021 <i>Number of Trading Facilities by Type of Facility in Nganjuk Regency, 2018–2021</i>	285
11.2	Jumlah Industri Menurut Jenisnya di Kabupaten Nganjuk (unit), 2018–2021 <i>Number of Industry by Type of Industry in Nganjuk Regency (unit), 2018–2021</i>	286
11.3	Banyaknya Industri Kecil Menurut Jenis Industri di Kabupaten Nganjuk, 2018–2021 <i>Number of Small Scale Industry by Kind of Industry in Nganjuk Regency, 2018–2021</i>	287
11.4	Banyaknya Industri Kerajinan Rumah tangga Menurut Jenis Industri di Kabupaten Nganjuk, 2018–2021 <i>Number of Household Industry by Kind of Industry in Nganjuk Regency, 2018–2021</i>	288
11.5	Industri Besar / Sedang Menurut Jenis Hasil Kegiatannya di Kabupaten Nganjuk, 2021 <i>Large and Medium Scale Industry by Kind of Product in Nganjuk Regency, 2021</i>	289
11.6	Industri Kecil dan Kerajinan Rumah tangga Menurut Jenis Hasil Kegiatannya di Kabupaten Nganjuk, 2021 <i>Small Scale and Household Industry by Kind of Product in Nganjuk Regency, 2021</i>	292

12. SISTEM NERACA REGIONAL/SYSTEM OF REGIONAL ACCOUNTS

12.1.	Produk Domestik Regional Bruto Atas Dasar Harga Berlaku Menurut Lapangan Usaha di Kabupaten Nganjuk (miliar rupiah), 2017–2021 <i>Gross Regional Domestic Product at Current Market Prices by Industry in Nganjuk Regency (billion rupiahs), 2017–2021</i>	311
12.2	Produk Domestik Regional Bruto Atas Dasar Harga Konstan 2010 Menurut Lapangan Usaha di Kabupaten Nganjuk (miliar rupiah), 2017–2021 <i>Gross Regional Domestic Product at 2010 Constant Market Prices by Industry in Nganjuk Regency (billion rupiahs), 2017–2021</i>	313
12.3	Distribusi Persentase Produk Domestik Regional Bruto Atas Dasar Harga Berlaku Menurut Lapangan Usaha di Kabupaten Nganjuk, 2017-2021 <i>Percentage Distribution of Gross Regional Domestic Product at Current Market Prices by Industry in Nganjuk Regency, 2017-2021</i>	315
12.4	Laju Pertumbuhan Produk Domestik Regional Bruto Atas Dasar Harga Konstan 2010 Menurut Lapangan Usaha di Kabupaten Nganjuk (persen), 2017-2021 <i>Growth Rate of Gross Regional Domestic Product at 2010 Constant Market Prices by Industry in Nganjuk Regency (percent), 2017-2021</i>	317
12.5	Produk Domestik Regional Bruto Atas Dasar Harga Berlaku Menurut Jenis Pengeluaran di Kabupaten Nganjuk (miliar rupiah), 2016–2020 <i>Gross Regional Domestic Product at Current Market Prices by Type of Expenditure in Nganjuk Regency (billion rupiahs), 2016–2020.....</i>	319
12.6	Produk Domestik Regional Bruto Atas Dasar Harga Konstan 2010 Menurut Jenis Pengeluaran di Kabupaten Nganjuk (miliar rupiah), 2016-2020 <i>Gross Regional Domestic Product at 2010 Constant Market Prices by Type of Expenditure in Nganjuk Regency (billion rupiahs), 2016-2020.....</i>	320

13.	PERBANDINGAN ANTAR KABUPATEN/KOTA/ REGENCY/MUNICIPALITY COMPARISON	
13.1	Jumlah Penduduk Menurut Kabupaten/ Kota di Provinsi Jawa Timur (ribu), 2017–2021 <i>Population by Regency/Municipality in Jawa Timur Province (thousand), 2017–2021</i>	329
13.2	Laju Pertumbuhan Produk Domestik Regional Bruto Atas Dasar Harga Konstan 2010 Menurut Kabupaten/ Kota di Provinsi Jawa Timur (persen), 2017–2021 <i>Rate of Growth of Gross Regional Domestic Products at Constant 2010 Prices by Regency/Municipality in Jawa Timur Province (percent), 2017–2021</i>	330
13.3	Jumlah Penduduk Miskin Menurut Kabupaten/ Kota di Provinsi Jawa Timur (ribu), 2017–2021 <i>Number of Poor Population by Regency/Municipality in Jawa Timur Province (thousand), 2017–2021</i>	331
13.4	Indeks Pembangunan Manusia Menurut Kabupaten/ Kota di Provinsi Jawa Timur, 2017–2021 <i>Human Development Index by Regency/Municipality in Jawa Timur Province, 2017–2021</i>	332
13.5.	Produk Domestik Regional Bruto Atas Dasar Harga Berlaku Menurut Lapangan Usaha dan Kabupaten/ Kota di Provinsi Jawa Timur (miliar rupiah), 2017–2021 <i>Gross Regional Domestic Product at Current Market Prices by Industry and Regency/Municipality in Jawa Timur Province (billion rupiahs), 2017–2021</i>	333
13.6.	Produk Domestik Regional Bruto Atas Dasar Harga Konstan Menurut Lapangan Usaha dan Kabupaten/ Kota di Provinsi Jawa Timur (miliar rupiah), 2017–2021 <i>Gross Regional Domestic Product at Constant Market Prices by Industry and Regency/Municipality in Jawa Timur Province (billion rupiahs), 2017–2021</i>	334

DAFTAR GAMBAR/LIST OF FIGURES

		Halaman Page
1.1	Luas Daerah menurut Kecamatan di Kabupaten Nganjuk (km ²), 2021 <i>Area of Subdistrict in Nganjuk Regency (km²), 2021</i>	7
2.1	Jumlah Pegawai Negeri Sipil Menurut Jenis Kelamin di Kabupaten Nganjuk, Desember 2020 dan Desember 2021 <i>Number of Civil Servants by Sex in Nganjuk Regency, December 2020 and December 2021</i>	21
3.1	Tingkat Pengangguran Terbuka (TPT) dan Tingkat Partisipasi Angkatan Kerja (TPAK) di Kabupaten Nganjuk, 2017-2021 <i>Unemployment Rate (UR) and Labor Force Participation Rate (LFPR) in Nganjuk Regency, 2017-2021.....</i>	45
4.1	Persentase Penduduk Miskin di Kabupaten Nganjuk, 2017–2021 <i>Percentage of Poor People in Nganjuk Regency, 2017–2021</i>	73
5.1	Produksi Tanaman Bawang Merah di Kabupaten Nganjuk (juta ton), 2017-2021 <i>Production of Shallot in Nganjuk Regency (million tons), 2017-2021</i>	135
6.1	Jumlah Pelanggan Air Minum dan Listrik di Kabupaten Nganjuk, 2017-2021 <i>Number of Drinking Water and Electricity Customers in Nganjuk Regency, 2017-2021</i>	211
7.1	Jumlah Wisatawan di Kabupaten Nganjuk, 2017-2021 <i>Number of Tourists in Nganjuk Regency, 2017-2021.....</i>	221
8.1	Panjang Jalan Menurut Kondisi Jalan di Kabupaten Nganjuk (km), 2017–2021 <i>Length of Roads by Condition of Roads in Nganjuk Regency (km), 2017–2021</i>	235
9.1	Jumlah Koperasi Aktif Menurut Kecamatan di Kabupaten Nganjuk, 2017–2021 <i>Number of Active Cooperative by Subdistrict in Nganjuk Regency, 2017–2021</i>	255

10.1	Persentase Pengeluaran per Kapita Sebulan Menurut Kelompok Komoditas di Kabupaten Nganjuk, 2017-2021 <i>Percentage of Monthly Expenditure per Capita by Commodity Group in Nganjuk Regency, 2017-2021</i>	271
11.1	Jumlah Industri Kecil dan Kerajinan Rumah Tangga di Kabupaten Nganjuk (unit), 2017-2021 <i>Number of Small Industry and Household Crafts in Nganjuk Regency (unit), 2017-2021</i>	283
12.1	Laju Pertumbuhan Produk Domestik Regional Bruto Atas Dasar Harga Konstan 2010 Menurut Lapangan Usaha di Kabupaten Nganjuk (persen), 2017-2021 <i>Growth Rate of Gross Regional Domestic Product at 2010 Constant Market Prices by Industry in Nganjuk Regency (percent), 2017-2021</i>	309
13.1	Persentase Penduduk Miskin Menurut Kabupaten/ Kota di Provinsi Jawa Timur, 2021 <i>Percentage of Poor Population by Regency / Municipality in Jawa Timur Province, 2021</i>	327

PENJELASAN UMUM/EXPLANATORY NOTES

Tanda-tanda, satuan-satuan, dan lain-lainnya yang digunakan dalam publikasi ini adalah sebagai berikut:

Symbols, measurement units, and acronyms which are used in this publication, are as follows:

1. TANDA-TANDA/SYMBOLS

Data tidak tersedia/Data not available	: ...
Tidak ada atau nol /Null or zero	: -
Data dapat diabaikan/Data negligible	: 0
Tanda decimal/Decimal point	: ,
Data tidak dapat ditampilkan/Not applicable	: NA
Angka estimasi/Estimated figures	: e
Angka diperbaiki/Revised figures	: r
Angka sementara/Preliminary figures	: x
Angka sangat sementara/Very preliminary figures	: xx
Angka sangat sangat sementara/Very very preliminary figures	: xxx

2. SATUAN/UNITS

barel/barrel	: 158,99 liter/litres = 1/6,2898 m ³
hektar (ha)/hectare (ha)	: 10 000 m ²
kilometer (km)/kilometres (km)	: 1 000 meter/meters (m)
knot/knot	: 1,8523 km/jam (km/hour)
kuintal/quintal	: 100 kg
KWh	: 1 000 Watt hour
MWh	: 1 000 KWh
liter (untuk beras)/litre (for rice)	: 0,80 kg
MMSCF	: 1/35,3 m ³
metrik ton (m.ton)/metric ton (m. ton)	: 0,98421 long ton = 1 000 kg
ons/ounce	: 28,31 gram/grams
ton	: 1 000 kg

Satuan lain: buah, dus, butir, helai/lembar, kaleng, batang, pulsa, ton kilometer (ton-km), jam, menit, persen (%).

Other units: unit, pack, pieces, sheet, tin, pulse, ton-kilometres(ton-km), hour, minute, percent (%).

Perbedaan angka di belakang koma disebabkan oleh pembulatan angka.

The difference in decimal numbers is caused by rounding.

DAFTAR SINGKATAN/ LIST OF ABBREVIATIONS

SI	: Stasiun Iklim
SIMPK	: Stasiun Meteorologi Pertanian Khusus
t.t	: Tempat tidur
BCG	: Bacillus Calmette Guerin
DPT	: Difteri, Pertusis, Tetanus
TT	: Tetanus Toxoid
IOT	: Industri Obat Tradisional/ <i>Traditional Medicine Industry</i>
IKOT	: Industri Kecil Obat Tradisional/ <i>Traditional Medicine Small</i>
Alkes	: Alat kesehatan/ <i>Health Kits</i>
PKRT	: Perbekalan Kesehatan Rumah tangga/ <i>Household Health Logistics</i>
Kompl	: Komplemen/ <i>Complement</i>
IRTP	: Industri Pangan Produksi Rumah Tangga/ <i>Foods Home Industry</i>
PBF	: Pedagang Besar Farmasi/ <i>Pharmacy Whole-seller</i>
GFK	: Gudang Farmasi Kab/Kota/Regency/ <i>Municipality Pharmacy Warehouse</i>
RB	: Rumah Bersalin/ <i>Delivery House</i>
Pustu	: Puskesmas pembantu/ <i>Auxiliary Public Health Center</i>
BP	: Balai Pengobatan/ <i>Polyclinic</i>
TPS	: Tempat Pembuangan Sementara / <i>landfill</i>
Jamkesmas	: Jaminan kesehatan masyarakat miskin/ <i>Poor public health insurance</i>
PJKMU	: Program Jaminan Kesehatan Masyarakat Umum
SIUP	: Surat Ijin Usaha Perdagangan/ <i>Trading Permission Letter</i>
TDP	: Tanda Daftar Perusahaan/ <i>Company Registration Identity</i>
API	: Angka Pengenal Importir/ <i>Importer's Identity Number</i>

Statistik Kunci, 2019–2021 Key Statistics, 2019–2021

Rincian/Description	Satuan/Unit	2019 ¹	2020	2021 ^{1,2}
(1)	(2)	(3)	(4)	(5)
SOSIAL/SOCIAL				
Penduduk/Population	juta/million	1,05	1,10	1,11
Laju Pertumbuhan Penduduk/Population Growth	%	0,26	0,80	0,70
Angka Harapan Hidup ^{1-e} /Life Expectancy Rate ¹	tahun/years	71,44	71,54	71,60
Angka Melek Huruf Usia 15+/Literacy Rate Aged 15+	%	92,15	93,59	92,49
Tingkat Partisipasi Angkatan Kerja -TPAK ^{2,3} Labour Force Participation Rate-LFPR ^{2,3}	%	66,67	65,75	64,24
Tingkat Pengangguran Terbuka-TPT ² Unemployment Rate-UR ²	%	3,22	4,80	4,98
Penduduk Miskin ⁵ /Poor People ⁴	juta/million	0,12	0,12	0,13
Persentase Penduduk Miskin ⁴ Percentage of Poor People ⁴	%	11,24	11,62	11,85
Indeks Pembangunan Manusia-IPM ⁵ Human Development Index ⁵	–	71,71	71,72	71,97
EKONOMI/ECONOMIC				
Produk Domestik Regional Bruto (PDRB) Harga Berlaku ⁶ Gross Regional Domestic Bruto (GRDP) at Current Price ⁶	triliun rupiah trillion rupiahs	26,65	26,60	28,05
Laju Pertumbuhan Ekonomi ⁸ /Economic Growth ⁷	%	5,36	-1,71	3,61
PDRB Per Kapita Harga Berlaku ^{6,8} Per Capita of GRDP at Current Price ^{6,8}	juta rupiah million rupiahs	25,27	24,10	25,28

- Catatan/Notes: ¹ Hasil proyeksi penduduk Indonesia 2010–2035 (pertengahan tahun/Juni)/The result of Indonesia population projection 2010–2035 (mid year/June)
- ^{1,2} Hasil proyeksi penduduk Interim 2020–2023 (pertengahan tahun/Juni)/The result of Interim population projection 2010–2035 (mid year/June)
- ² Kondisi Agustus/Condition at August
- ³ Menggunakan penimbang hasil proyeksi penduduk tahun 2010–2035/Weighted by the 2010–2035 population projection
- ⁴ Kondisi Maret/Condition at March
- ⁵ Sejak tahun 2010, IPM dihitung dengan metode baru. Komponen IPM metode baru adalah angka harapan hidup saat lahir, harapan lama sekolah, rata-rata lama sekolah, dan pengeluaran per kapita/Since 2010, HDI was calculated using new method. New HDI component are life expectancy at birth, expected years of schooling, means years of schooling, and expenditure per capita
- ⁶ Mulai tahun 2010 mengadopsi System of National Account 2008 (SNA 2008)/Since 2010 is in line with System of National Account 2008 (SNA 2008)



GEOGRAFI DAN IKLIM

GEOGRAPHY AND CLIMATE



Luas Wilayah Kabupaten Nganjuk
1.224,33 km²

Jumlah Hari Hujan



PENJELASAN TEKNIS

1. Kabupaten Nganjuk merupakan salah satu kabupaten di Provinsi Jawa Timur yang terletak di bagian barat Provinsi Jawa Timur. Secara Astronomis Kabupaten Nganjuk terletak pada koordinat 111°5' sampai dengan 111°13' Bujur Timur dan 7°20' sampai dengan 7°50' Lintang Selatan.
2. Secara geografis Kabupaten Nganjuk memiliki batas-batas; sebelah utara berbatasan dengan Kabupaten Bojonegoro, sebelah selatan Kabupaten Kediri dan Trenggalek. Pada wilayah bagian timur dan barat berbatasan dengan Kabupaten Jombang dan Kediri, serta Kabupaten Ponorogo dan Madiun.
3. Luas wilayah Kabupaten Nganjuk adalah seluas 1.224,33 km².
4. Berdasarkan letak geografisnya, Kabupaten Nganjuk berada di wilayah bukan tepi laut.
5. Desa/Kelurahan Tepi Laut adalah desa/kelurahan yang sebagian atau seluruh wilayahnya bersinggungan langsung dengan laut, baik berupa pantai maupun tebing karang.
6. Desa/Kelurahan Bukan Tepi Laut adalah desa / kelurahan yang wilayahnya tidak bersinggungan langsung dengan laut.

TECHNICAL NOTES

1. *Nganjuk Regency is one of the Regencies in Jawa Timur which is located on the western part of Jawa Timur Province. Astronomically Nganjuk Regency is located 111°5' - 111°13' East Longitude 7°20' - 7°50' South Longitude.*
2. *In terms of geographic positions Nganjuk Regency's borders are Bojonegoro Regency in the north and Kediri Regency along with Trenggalek Regency in the south. On the east, it borders with Jombang and Kediri Regencies. While on the west, it borders with Ponorogo and Madiun Regencies.*
3. *Nganjuk Regency area is 1,224.33 km².*
4. *Based on its geographical location, Nganjuk Regency is in a non-seaside area.*
5. *Coastal Village/Coastal Sub-District is a village/subdistrict which some areas are intersect/directly adjacent to the sea, either gently sloping/flat beach or cliffs/reef.*
6. *Non Coastal Village/Non Coastal Sub-District is a village which has no area that intersect/directly adjacent to the sea.*

7. Desa/Kelurahan Lereng/Puncak adalah desa/kelurahan yang sebagian besar wilayahnya berada di puncak gunung/pegunungan atau terletak di antara puncak sampai lembah.
 8. Desa/Kelurahan Lembah adalah desa/kelurahan yang wilayahnya sebagian besar merupakan daerah rendah yang terletak di antara dua gunung/pegunungan atau daerah yang mempunyai kedudukan lebih rendah dibandingkan daerah sekitarnya.
 9. Desa/Kelurahan Dataran adalah desa/kelurahan yang sebagian besar wilayahnya tampak datar, rata, dan membentang.
7. *Slope/Peak Village/Sub-District is a village/subdistrict which the largest part of the village is on the peak mountain or between the peak and the valley.*
 8. *Valley Villages are villages in which the largest part of the village is a low area between two mountains or an area that has a position lower than the surrounding areas.*
 9. *Flat Land/Plain Villages are villages in which the largest part of the village appears plane, flat, and stretched.*

ULASAN

Kabupaten Nganjuk memiliki 20 kecamatan dengan luas wilayah sebesar 1.224,33 km², dimana wilayah yang paling luas berada di Kecamatan Rejoso, yaitu sebesar 151,66 km² dan paling kecil di wilayah Kecamatan Nganjuk dengan luas 22,59 km².

Jumlah curah hujan yang terjadi di Kabupaten Nganjuk selama tahun 2021 tertinggi terjadi pada bulan Februari yaitu 675,5 mm, sementara terendah di bulan Juli yaitu 0,3 mm. Sementara rata-rata penyinaran matahari paling banyak terjadi pada bulan Agustus sebesar 70,7 persen, dan paling rendah di bulan Januari sebesar 19,1 persen.

DESCRIPTION

Nganjuk Regency has 20 sub-districts with an area of 1,224.33 km², of which the largest area is in Rejoso Subdistrict, which is 151.66 km² and the smallest in the Nganjuk Subdistrict area is 22.59 km².

The highest amount of rainfall that occurred in Nganjuk Regency during 2021 was in February, namely 675.5 mm, while the lowest was in July, which was 0.3 mm. Meanwhile, the highest average solar radiation occurs in August at 70.7 percent, and the lowest in January at 19.1 percent.

Gambar
Figures 1.1

**Luas Daerah menurut Kecamatan di Kabupaten
Nganjuk (km²), 2021**

Area of Subdistrict in Nganjuk Regency (km²), 2021



Sumber/Source : Berdasarkan Peraturan Menteri Dalam Negeri No. 66 Tahun 2011 tanggal 28 Desember 2011
Based on Minister Of Home Affairs Regulation No 66/2011, December 28, 2011

1.1 KEADAAN GEOGRAFI GEOGRAPHY CONDITION

Tabel 1.1.1 Luas Daerah dan Jumlah Pulau Menurut Kecamatan di Kabupaten Nganjuk, 2021
Total Area and Number of Islands by Subdistrict in Nganjuk Regency, 2021

Kecamatan Subdistrict	Ibukota Kecamatan Capital of Subdistrict	Luas Total Area (km ² /sq.km)
(1)	(2)	(3)
Sawahan	Sawahan	115,89
Ngetos	Ngetos	60,21
Berbek	Berbek	48,30
Loceret	Loceret	68,70
Pace	Pace	48,46
Tanjunganom	Tanjunganom	70,84
Prambon	Prambon	41,16
Ngronggot	Ngronggot	52,99
Kertosono	Kertosono	22,68
Patianrowo	Patianrowo	35,59
Baron	Baron	36,80
Gondang	Gondang	95,94
Sukomoro	Sukomoro	35,39
Nganjuk	Nganjuk	22,59
Bagor	Bagor	51,15
Wilangan	Wilangan	50,64
Rejoso	Rejoso	151,66
Ngluyu	Ngluyu	86,15
Lengkong	Lengkong	87,17
Jatikalén	Jatikalén	42,04
Nganjuk	Nganjuk	1 224,33

Lanjutan Tabel/*Continued Table 1.1.1*

Kecamatan Subdistrict	Persentase terhadap Luas Kabupaten Percentage to Regency's Area	Jumlah Pulau Number of Islands
(1)	(4)	(5)
Sawah	9,47	-
Ngetos	4,92	-
Berbek	3,94	-
Loceret	5,61	-
Pace	3,96	-
Tanjunganom	5,79	-
Prambon	3,36	-
Ngronggot	4,33	-
Kertosono	1,85	-
Patianrowo	2,91	-
Baron	3,01	-
Gondang	7,84	-
Sukomoro	2,89	-
Nganjuk	1,84	-
Bagor	4,18	-
Wilangan	4,14	-
Rejoso	12,39	-
Ngluyu	7,04	-
Lengkong	7,12	-
Jatikalen	3,43	-
Nganjuk	100,00	-

Catatan/*Note:*Sumber/*Source:* Kementerian Dalam Negeri/*Ministry of Home Affairs*

Tabel
Table 1.1.2

**Tinggi Wilayah dan Jarak ke Ibukota Menurut Kecamatan
di Kabupaten Nganjuk, 2021**
*Altitude and Distance to the Capital by Subdistrict in
Nganjuk Regency, 2021*

Kecamatan Subdistrict	Tinggi Wilayah (mdpl) Altitude (m a.s.l)	Jarak ke Ibukota Distance to the Capital (km)
(1)	(2)	(3)
Sawahan	-	25
Ngetos	-	19
Berbek	-	10
Loceret	-	6
Pace	-	11
Tanjunganom	-	21
Prambon	-	29
Ngronggot	-	28
Kertosono	-	22
Patianrowo	-	25
Baron	-	16
Gondang	-	13
Sukomoro	-	5
Nganjuk	-	-
Bagor	-	8
Wilangan	-	14
Rejoso	-	9
Ngluyu	-	21
Lengkong	-	27
Jatikalen	-	34
Nganjuk	-	-

Catatan/Note:

Sumber/Source: Kementerian Dalam Negeri/Ministry of Home Affairs

1.2 KEADAAN IKLIM CLIMATE CONDITION

Tabel 1.2.1 **Pengamatan Unsur Iklim Menurut Bulan di Stasiun Sawahan Kabupaten Nganjuk, 2021**
Table 1.2.1 **Observation of Climate Elements By Months at Sawahan Station of Nganjuk Regency, 2021**

Bulan Month	Suhu/Temperature (°C)			Kelembaban/Humidity (%)		
	Minimum	Rata-rata Average	Maksimum Maximum	Minimum	Rata-rata Average	Maksimum Maximum
(1)	(2)	(3)	(4)	(5)	(6)	(7)
Januari/January	19,8	23,9	28,3	70,0	89,1	100,0
Februari/February	19,8	23,8	29,2	67,0	89,1	100,0
Maret/March	19,8	24,8	29,4	62,0	85,3	100,0
April/April	18,4	25,5	30,0	46,0	79,9	100,0
Mei/May	19,0	25,9	30,0	60,0	80,2	98,0
Juni/June	19,2	25,4	29,7	69,0	82,3	98,0
Juli/July	17,2	25,7	31,4	39,0	71,0	92,0
Agustus/August	18,8	26,6	31,4	50,0	69,8	96,0
September/September	19,0	26,8	32,2	51,0	69,7	98,0
Oktober/October	19,2	27,5	32,6	45,0	70,5	98,0
November/November	20,0	25,0	30,4	63,0	85,8	100,0
Desember/December	20,0	25,2	29,4	69,0	86,1	98,0

Lanjutan Tabel/*Continued Table 1.2.1*

Bulan Month	Kecepatan Angin (m/det) Wind Velocity (m/sec)			Tekanan Udara/Atmospheric Pressure (mbar)		
	Minimum	Rata-rata Average	Maksimum Maximum	Minimum	Rata-rata Average	Maksimum Maximum
(1)	(8)	(9)	(10)	(11)	(12)	(13)
Januari/January	Calm	2,5	7,0	929,3	932,7	937,0
Februari/February	Calm	3,1	10,0	928,0	933,3	939,5
Maret/March	Calm	2,5	8,0	928,7	933,6	1 014,5
April/April	Calm	2,7	7,0	928,6	934,4	938,3
Mei/May	Calm	2,5	6,0	930,6	934,0	937,3
Juni/June	Calm	2,5	6,0	931,2	935,2	938,5
Juli/July	Calm	2,8	10,0	931,7	934,9	937,9
Agustus/August	Calm	2,8	7,0	932,0	935,2	938,6
September/September	Calm	2,9	10,0	931,1	934,7	937,9
Oktober/October	Calm	2,8	9,0	930,2	934,3	939,0
November/November	Calm	2,4	9,0	929,3	933,1	937,0
Desember/December	Calm	2,4	6,0	930,2	934,0	937,8

Lanjutan Tabel/*Continued Table 1.2.1*

Bulan Month	Jumlah Curah Hujan Number of Precipitation (mm)	Jumlah Hari Hujan (hari) Number of Rainy Days (day)	Rata-rata Harian Penyinaran Matahari Duration of Sunshine (%)
(1)	(14)	(15)	(16)
Januari/January	650,4	29	19,1
Februari/February	675,5	26	23,3
Maret/March	523,3	24	34,2
April/April	312,0	12	51,8
Mei/May	155,0	8	51,6
Juni/June	113,0	9	49,3
Juli/July	0,3	1	64,1
Agustus/August	4,2	3	70,7
September/September	39,5	7	55,9
Oktober/October	44,8	7	60,4
November/November	596,3	25	27,8
Desember/December	236,6	25	28,0

Catatan/*Note: Calm* adalah kecepatan angin mendekati nol/*Calm is wind velocity close to zero*

Sumber/*Source:*

Stasiun Geofisika Nganjuk/ *Geophysical Station of Nganjuk*

2

PEMERINTAHAN GOVERNMENT

Jumlah Pegawai Negeri Sipil
di Kabupaten Nganjuk

8.720 jiwa



43%



57%



Realisasi Pendapatan
Rp 2,57 Triliun

Realisasi Pengeluaran
Rp 2,35 Triliun



PENJELASAN TEKNIS

1. Secara administrasi, wilayah Kabupaten Nganjuk terbagi menjadi 20 wilayah kecamatan, 264 wilayah desa dan 20 wilayah kelurahan.
2. Desa adalah desa dan desa adat atau yang disebut dengan nama lain, selanjutnya disebut Desa adalah kesatuan masyarakat hukum yang memiliki batas wilayah yang berwenang untuk mengatur dan mengurus urusan pemerintahan, kepentingan masyarakat setempat berdasarkan prakarsa masyarakat, hak asal usul, dan/ atau hak tradisional yang diakui dan dihormati dalam system Pemerintahan Negara Kesatuan Republik Indonesia (Undang-Undang Nomor 6 Tahun 2014 tentang Desa).
3. Kelurahan adalah suatu wilayah yang dipimpin oleh seorang Lurah sebagai perangkat daerah kabupaten dan atau daerah kota di bawah kecamatan (Undang-Undang No. 32 Tahun 2004 tentang Pemerintahan Daerah).
4. Anggota Dewan Perwakilan Rakyat Daerah (DPRD) dipilih melalui pemilihan umum (pemilu) dan dilantik dalam masa jabatan lima tahun.

TECHNICAL NOTES

1. *Administratively, the Nganjuk Regency area is divided into 20 sub-districts, 264 villages and 20 sub-districts.*
2. *Village is village and custom village or that is called by other terms, hereinafter referred to as the village is the unity of the legal community who have territorial boundaries that are authorized to regulate and manage government affairs, the interest of local communities based on community initiatives, the origin and local customs that are acknowledged and respected within the unitary System of Government Republic of Indonesia (Law No. 6 Year 2014 about Village).*
3. *Special village is an area that is led by a special village head (Lurah) as an apparatus of regency and or municipality under the district (Law No 32/2004 about Local Governmental).*
4. *Regional House of Representatives (DPRD) members are elected through a general election and appointed for a five years membership.*

5. Pegawai Negeri Sipil (PNS) adalah setiap warga negara Republik Indonesia yang telah memenuhi syarat yang ditentukan, diangkat oleh pejabat yang berwenang dan disertai tugas dalam jabatan negeri, atau disertai tugas negara lainnya, dan digaji berdasarkan peraturan perundang-undangan yang berlaku. PNS terdiri dari PNS pusat dan PNS daerah.
5. *Civil servants (PNS) is every citizen of the Republic of Indonesia which have been determined eligible, be appointed by the competent authority and assigned the task in a country office, or charge of any other country, and paid based on legislation and regulations. PNS consists of the central and regional civil servants.*

<https://nganjukkab.bps.go.id>

ULASAN

Wilayah Kabupaten Nganjuk terdiri dari 20 kecamatan, 20 kelurahan, dan 264 desa. Jumlah desa dan kelurahan paling banyak berada di Kecamatan Rejosso sebesar 24, paling sedikit di Kecamatan Wilangan dan Ngluyu masing-masing sebesar 6.

Tahun 2021, jumlah anggota DPRD di Kabupaten Nganjuk didominasi oleh anggota laki-laki dengan persentase sebesar 74 persen.

Jumlah pegawai negeri sipil tahun 2021 mengalami kenaikan sebesar 149 pegawai atau 1,74 persen dibanding tahun 2020.

Realisasi pendapatan pemerintah Kabupaten Nganjuk selama 2 tahun terakhir rata-rata mengalami kenaikan hampir di semua jenis pendapatan. Kondisi ini sejalan dengan jumlah realisasi pengeluaran yang terus meningkat untuk semua jenis pengeluaran.

DESCRIPTION

The Nganjuk Regency area consists of 20 districts, 20 villages, and 264 villages. The most number of villages and kelurahan are in Rejosso District of 24, at least in Wilangan and Ngluyu Districts each at 6.

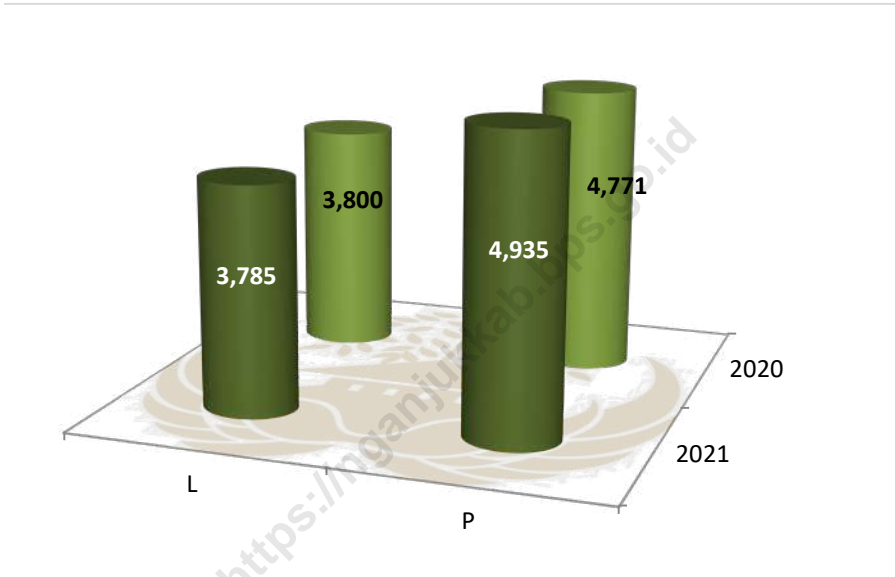
In 2021, the number of DPRD members in Nganjuk Regency is dominated by male members with a percentage of 74 percent.

The number of civil servants in 2021 will increase by 149 employees or 1.74 percent compared to 2020.

Realization of Nganjuk Regency government revenue during the last 2 years on average has increased in almost all types of income. This condition is in line with the amount of expenditure realization which continues to increase for all types of expenditure.

Gambar 2.1
Figures

Jumlah Pegawai Negeri Sipil Menurut Jenis Kelamin di Kabupaten Nganjuk, Desember 2020 dan Desember 2021
Number of Civil Servants by Sex in Nganjuk Regency, December 2020 and December 2021



Sumber/Source : Badan Kepegawaian Daerah Kabupaten Nganjuk/Regional Personnel Agency of Nganjuk Regency

2.1 WILAYAH ADMINISTRATIF ADMINISTRATIVE AREA

Tabel 2.1.1 **Jumlah Desa¹/Kelurahan Menurut Kecamatan di Kabupaten Nganjuk, 2017-2021**
Table 2.1.1 **Number of Villages¹/Kelurahan by Subdistrict in Nganjuk Regency, 2017-2021**

Kecamatan Subdistrict	2017	2018	2019	2020	2021
(1)	(2)	(3)	(4)	(5)	(6)
Sawahan	9	9	9	9	9
Ngetos	9	9	9	9	9
Berbek	19	19	19	19	19
Loceret	22	22	22	22	22
Pace	18	18	18	18	18
Tanjunganom	16	16	16	16	16
Prambon	14	14	14	14	14
Ngronggot	13	13	13	13	13
Kertosono	14	14	14	14	14
Patianrowo	11	11	11	11	11
Baron	11	11	11	11	11
Gondang	17	17	17	17	17
Sukomoro	12	12	12	12	12
Nganjuk	15	15	15	15	15
Bagor	21	21	21	21	21
Wilangan	6	6	6	6	6
Rejoso	24	24	24	24	24
Ngluyu	6	6	6	6	6
Lengkong	16	16	16	16	16
Jatikalen	11	11	11	11	11
Nganjuk	284	284	284	284	284

Catatan/Note: ¹ Termasuk kelurahan dan Unit Permukiman Transmigrasi (UPT)/Include Transmigration Settlement Unit
Sumber/Source: Peraturan Kepala Badan Pusat Statistik Nomor 29 Tahun 2018 Tanggal 15 Januari 2018 tentang Perubahan Atas Peraturan Kepala Badan Pusat Statistik Nomor 55 Tahun 2017 tentang Kode dan Nama Wilayah Kerja Statistik Tahun 2017
Chief Statistician Regulation Number 29/2018, January 15 2018, as a revision of Chief Statistician Regulation Number 55 of 2017 on Code and Name of Regional Level of Data Collection.

2.2 DEWAN PERWAKILAN RAKYAT DAERAH REGIONAL HOUSE OF REPRESENTATIVE

Tabel 2.2.1 Jumlah Anggota Dewan Perwakilan Rakyat Daerah Menurut Partai Politik dan Jenis Kelamin di Kabupaten Nganjuk, 2021
Number of Regional House of Representatives's Members by Political Parties and Sex in Nganjuk Regency, 2021

Partai Politik <i>Political Parties</i>	Laki-laki <i>Male</i>	Perempuan <i>Female</i>	Jumlah <i>Total</i>
(1)	(2)	(3)	(4)
PDIP	9	4	13
GERINDRA	4	2	6
PKB	9	-	9
GOLKAR	2	3	5
NASDEM	1	2	3
DEMOKRAT	2	1	3
HANURA	6	-	6
PPP	1	1	2
PKS	2	-	2
PERINDO	1	-	1
Nganjuk	37	13	50

Catatan/Note:

Sumber/Source: Sekretariat Dewan Perwakilan Rakyat Daerah Kab. Nganjuk/ *Secretariat of the Regional Parliament of Nganjuk Regency*

2.3 SUMBER DAYA MANUSIA HUMAN RESOURCES

Tabel 2.3.1 Jumlah Pegawai Negeri Sipil Menurut Jabatan dan Jenis Kelamin di Kabupaten Nganjuk, Desember 2020 dan Desember 2021
Number of Civil Servants by Occupation and Sex in Nganjuk Regency, December 2020 and December 2021

Jabatan <i>Occupation</i>	2020		Jumlah <i>Total</i>
	Laki-laki <i>Male</i>	Perempuan <i>Female</i>	
(1)	(2)	(3)	(4)
Fungsional Tertentu <i>Specific Functional</i>	2 341	3 947	6 288
Fungsional Umum <i>Staf General Functional</i>	1 006	603	1 609
Struktural/Structural	453	221	674
Eselon V/5th Echelon	-	-	-
Eselon IV/4th Echelon	310	172	482
Eselon III/3rd Echelon	116	46	162
Eselon II/2nd Echelon	27	3	30
Eselon I/1st Echelon	-	-	-
Jumlah/Total	3 800	4 771	8 571

Lanjutan Tabel/*Continued Table 2.3.1*

Jabatan <i>Occupation</i>	2021		Jumlah <i>Total</i>
	Laki-laki <i>Male</i>	Perempuan <i>Female</i>	
(1)	(5)	(6)	(7)
Fungsional Tertentu <i>Specific Functional</i>	2 252	4 187	6 439
Fungsional Umum <i>Staf General Functional</i>	1 108	527	1 635
Struktural/Structural	425	221	646
Eselon V/5th Echelon	-	-	-
Eselon IV/4th Echelon	277	173	450
Eselon III/3rd Echelon	124	45	169
Eselon II/2nd Echelon	24	3	27
Eselon I/1st Echelon	-	-	-
Jumlah/Total	3 785	4 935	8 720

Catatan/*Note:*Sumber/*Source:* Badan Kepegawaian Daerah Kabupaten Nganjuk/*Regional Personnel Agency of Nganjuk Regency*

Tabel
Table 2.3.2

Jumlah Pegawai Negeri Sipil Menurut Tingkat Pendidikan dan Jenis Kelamin di Kabupaten Nganjuk, Desember 2020 dan Desember 2021
Number of Civil Servants by Educational Level and Sex in Nganjuk Regency, December 2020 and December 2021

Tingkat Pendidikan <i>Educational Level</i>	2020		
	Laki-laki <i>Male</i>	Perempuan <i>Female</i>	Jumlah <i>Total</i>
(1)	(2)	(3)	(4)
Sampai dengan SD <i>Up to Primary School</i>	88	28	116
SMP/Sederajat <i>General Vocational Junior High School</i>	117	22	139
SMA/Sederajat <i>General/Vocational Senior High School</i>	686	262	948
Diploma I, II/Akta I, II <i>Diploma I, II/Akta I, II</i>	69	88	157
Diploma III/Akta III/Sarjana Muda <i>Diploma III/Akta III/Bachelor</i>	84	712	796
Tingkat Sarjana/Doktor/Ph.D <i>University Graduates</i>	2 756	3 659	6 415
Jumlah/Total	3 800	4 771	8 571

Lanjutan Tabel/*Continued Table 2.3.2*

Tingkat Pendidikan <i>Educational Level</i>	2021		
	Laki-laki <i>Male</i>	Perempuan <i>Female</i>	Jumlah <i>Total</i>
(1)	(2)	(3)	(4)
Sampai dengan SD <i>Up to Primary School</i>	87	25	112
SMP/Sederajat <i>General Vocational Junior High School</i>	104	26	130
SMA/Sederajat <i>General/Vocational Senior High School</i>	638	238	876
Diploma I, II/Akta I, II <i>Diploma I, II/Akta I, II</i>	64	72	136
Diploma III/Akta III/Sarjana Muda <i>Diploma III/Akta III/Bachelor</i>	213	731	944
Tingkat Sarjana/Doktor/Ph.D <i>University Graduates</i>	2 642	3 880	6 522
Jumlah/Total	3 748	4 972	8 720

Catatan/*Note:*Sumber/*Source:* Badan Kepegawaian Daerah Kabupaten Nganjuk/*Regional Personnel Agency of Nganjuk Regency*

Tabel
Table 2.3.3

**Jumlah Pegawai Negeri Sipil Menurut Tingkat
Kepangkatan dan Jenis Kelamin di Kabupaten Nganjuk,
Desember 2020 dan Desember 2021**
*Number of Civil Servants by Hierarchy and Sex in Nganjuk
Regency, December 2020 and December 2021*

Pangkat/Golongan/Ruang Hierarchy	2020		
	Laki-laki Male	Perempuan Female	Jumlah Total
(1)	(2)	(3)	(4)
1. I/A (Juru Muda)	-	-	-
2. I/B (Juru Muda Tingkat I)	1	1	2
3. I/C (Juru)	32	5	37
4. I/D (Juru Tingkat I)	84	3	87
Golongan I/Range I	117	9	126
5. II/A (Pengatur Muda)	49	11	60
6. II/B (Pengatur Muda Tingkat I)	161	23	184
7. II/C (Pengatur)	265	279	544
8. II/D (Pengatur Tingkat I)	319	246	565
Golongan II/Range II	794	559	1 353
9. III/A (Penata Muda)	439	1 019	1 458
10. III/B (Penata Muda Tingkat I)	377	619	996
11. III/C (Penata)	409	473	882
12. III/D (Penata Tingkat I)	414	613	1 027
Golongan III/Range III	1 639	2 724	4 363
13. IV/A (Pembina)	334	291	625
14. IV/B (Pembina Tingkat I)	817	1 093	1 910
15. IV/C (Pembina Utama Muda)	84	93	177
16. IV/D (Pembina Utama Madya)	14	1	15
17. IV/E (Pembina Utama)	1	1	2
Golongan IV/Range IV	1 250	1 479	2 729
Jumlah/Total	3 800	4 771	8 571

Lanjutan Tabel/Continued Table 2.3.3

Pangkat/Golongan/Ruang Hierarchy	2021		
	Laki-laki Male	Perempuan Female	Jumlah Total
(1)	(5)	(6)	(7)
1. I/A (Juru Muda)	-	-	-
2. I/B (Juru Muda Tingkat I)	1	1	2
3. I/C (Juru)	25	5	30
4. I/D (Juru Tingkat I)	83	3	86
Golongan I/Range I	109	9	118
5. II/A (Pengatur Muda)	25	11	36
6. II/B (Pengatur Muda Tingkat I)	166	23	189
7. II/C (Pengatur)	240	211	451
8. II/D (Pengatur Tingkat I)	319	331	650
Golongan II/Range II	750	576	1 326
9. III/A (Penata Muda)	439	1 424	1 863
10. III/B (Penata Muda Tingkat I)	377	634	1 011
11. III/C (Penata)	409	334	743
12. III/D (Penata Tingkat I)	414	813	1 227
Golongan III/Range III	1 639	3 205	4 844
13. IV/A (Pembina)	334	222	556
14. IV/B (Pembina Tingkat I)	817	891	1 708
15. IV/C (Pembina Utama Muda)	84	67	151
16. IV/D (Pembina Utama Madya)	13	1	14
17. IV/E (Pembina Utama)	2	1	3
Golongan IV/Range IV	1 250	1 182	2 432
Jumlah/Total	3 748	4 972	8 720

Catatan/Note:

Sumber/Source: Badan Kepegawaian Daerah Kabupaten Nganjuk/Regional Personnel Agency of Nganjuk Regency

2.4 KEUANGAN PEMERINTAH GOVERNMENT FINANCE

Tabel 2.4.1 Realisasi Pendapatan Pemerintah Kabupaten Nganjuk Menurut Jenis Pendapatan (ribu rupiah), 2018–2021
Actual Nganjuk Regency Government Revenues by Kind of Revenues (thousand rupiahs), 2018–2021

Jenis Pendapatan/Kind of Revenues	2018	2019
(1)	(2)	(3)
1. Pendapatan Asli Daerah (PAD)/Regional Revenue	361 586 738,45	368 261 735,28
1.1 Pajak Daerah/Regional Tax	88 593 693,06	103 347 186,43
1.2 Retribusi Daerah/Regional Retribution	25 290 727,38	28 918 690,86
1.3 Hasil Perusahaan Milik Daerah dan Pengelolaan Kekayaan Daerah yang Dipisahkan/Regional-Owned Company Revenue and Separated Management of Regional Wealth	3 438 163,36	3 591 715,82
1.4 Lain-lain PAD yang Sah/Other Regional Revenue	244 264 154,65	232 404 142,17
2. Dana Perimbangan/Balance Funds	1 908 040 836,94	2 037 376 921,88
2.1 Bagi Hasil Pajak/Tax Sharing Revenue	40 686 890,50	31 309 203,3
2.2 Bagi Hasil Bukan Pajak/Sumber Daya Alam/Non-Tax Sharing Revenue/Natural Resources	67 837 368,46	59 039 774,18
2.3 Dana Alokasi Umum/General Allocation Fund	1 059 436 592,96	1 105 447 597,00
2.4 Dana Alokasi Khusus/Special Allocation Fund	361 601 592,26	361 030 760,51
3. Lain-lain Pendapatan yang Sah/Other Revenue	478 400 778,17	587 877 946,90
3.1 Pendapatan Hibah/Grant	99 922 385,40	107 328 360,00
3.2 Dana Darurat/Emergency Fund	-	-
3.3 Dana Bagi Hasil Pajak dari Provinsi dan Pemerintah Daerah Lainnya/Tax Sharing Revenue from Provincial and Other Regional Governments	136 623 397,47	165 027 072,50
3.4 Dana Penyesuaian dan Otonomi Daerah/Regional Adjustment and Autonomy Fund	235 353 700,00	308 812 605,40
3.5 Bantuan Keuangan dari Provinsi atau Pemerintah Daerah Lainnya/Financial Assistance from Provincial or Other Regional Governments	6 501 295,30	6 709 909,00
3.6 Lainnya/Others	-	-
Jumlah/Total	2 748 028 353,56	2 993 516 604,06

Lanjutan Tabel/*Continued Table 2.4.1*

Jenis Pendapatan/ <i>Kind of Revenues</i>	2020	2021*
(1)	(4)	(5)
1. Pendapatan Asli Daerah (PAD)/<i>Regional Revenue</i>	402 347 144,36	476 323 170,94
1.1 Pajak Daerah/ <i>Regional Tax</i>	110 299 917,87	122 127 760,36
1.2 Retribusi Daerah/ <i>Regional Retribution</i>	26 520 448,23	25 229 944,38
1.3 Hasil Perusahaan Milik Daerah dan Pengelolaan Kekayaan Daerah yang Dipisahkan/ <i>Regional-Owned Company Revenue and Separated Management of Regional Wealth</i>	3 741 455,56	4 040 422,26
1.4 Lain-lain PAD yang Sah/ <i>Other Regional Revenue</i>	261 785 322,70	324 925 043,94
2. Dana Perimbangan/<i>Balance Funds</i>	1 441 047 387,80	1 486 616 453,65
2.1 Bagi Hasil Pajak/ <i>Tax Sharing Revenue</i>	91 794 925,68	124 273 700,17
2.2 Bagi Hasil Bukan Pajak/Sumber Daya Alam/ <i>Non-Tax Sharing Revenue/Natural Resources</i>	45 271 353,63	245 250 610,86
2.3 Dana Alokasi Umum/ <i>General Allocation Fund</i>	998 778 363,00	982 963 245,00
2.4 Dana Alokasi Khusus/ <i>Special Allocation Fund</i>	350 474 099,12	134 128 897,62
3. Lain-lain Pendapatan yang Sah/<i>Other Revenue</i>	592 002 425,92	606 841 644,30
3.1 Pendapatan Hibah/ <i>Grant</i>	108 283 180,00	6 000 000,00
3.2 Dana Darurat/ <i>Emergency Fund</i>	-	-
3.3 Dana Bagi Hasil Pajak dari Provinsi dan Pemerintah Daerah Lainnya/ <i>Tax Sharing Revenue from Provincial and Other Regional Governments</i>	126 179 042,57	174 278 517,80
3.4 Dana Penyesuaian dan Otonomi Daerah/ <i>Regional Adjustment and Autonomy Fund</i>	351 110 500,00	333 184 539,00
3.5 Bantuan Keuangan dari Provinsi atau Pemerintah Daerah Lainnya/ <i>Financial Assistance from Provincial or Other Regional Governments</i>	6 429 703,35	22 094 795,50
3.6 Lainnya/ <i>Others</i>	-	71 283 792,00
Jumlah/<i>Total</i>	2 435 396 958,08	2 569 781 268,89

Catatan/Note: *Data sementara per tanggal 24 Januari 2022/ *Temporary data as of January 24, 2022*

Sumber/Source: Badan Pengelola Keuangan dan Aset Daerah Kabupaten Nganjuk/ *Financial and Asset Management Agency of Nganjuk Regency*

Tabel
Table 2.4.2

**Realisasi Belanja Pemerintah Kabupaten Nganjuk
Menurut Jenis Belanja (ribu rupiah), 2018–2021
Actual Nganjuk Regency Government Expenditures by Kind
of Expenditures (thousand rupiahs), 2018–2021**

Jenis Pengeluaran <i>Kind of Expenditures</i>	2018	2019
(1)	(2)	(3)
1. Belanja Tidak Langsung/<i>Indirect Expenditures</i>	1 358 189 695,54	1 407 447 771,24
1.1 Belanja Pegawai/ <i>Personnel Expenditures</i>	922 116 734,70	938 346 811,48
1.2 Belanja Bunga/ <i>Interest Expenditures</i>	-	-
1.3 Belanja Subsidi/ <i>Subsidies Expenditures</i>	-	-
1.4 Belanja Hibah/ <i>Grant Expenditures</i>	52 324 824,79	35 264 633,50
1.5 Belanja Bantuan Sosial/ <i>Social Aid Expenditures</i>	11 407 200,00	15 852 751,60
1.6 Belanja Bagi Hasil/ <i>Sharing Fund Expenditure</i>	10 708 626,00	11 577 890,00
1.7 Belanja Bantuan Keuangan/ <i>Financial Aids Expenditures</i>	360 386 433,80	406 357 870,68
1.8 Belanja Tidak Terduga/ <i>Unpredicted Expenditures</i>	1 245 876,26	47 813,98
2. Belanja Langsung/<i>Direct Expenditures</i>	954 607 423,14	1 134 548 848,28
2.1 Belanja Pegawai/ <i>Personnel Expenditures</i>	73 595 736,74	53 860 592,39
2.2 Belanja Barang dan Jasa/ <i>Goods and Services Expenditures</i>	541 227 739,55	645 440 871,97
2.3 Belanja Modal/ <i>Capital Expenditure</i>	339 783 946,85	435 247 383,92
Jumlah/<i>Total</i>	2 312 797 118,68	2 541 996 619,52

Lanjutan Tabel/Continued Table 2.4.2

Jenis Pengeluaran <i>Kind of Expenditures</i>	2020	2021*
(1)	(4)	(5)
1. Belanja Tidak Langsung/<i>Indirect Expenditures</i>	1 467 171 772,22	1 450 784 572,46
1.1 Belanja Pegawai/ <i>Personnel Expenditures</i>	901 544 213,21	950 387 226,64
1.2 Belanja Bunga/ <i>Interest Expenditures</i>	-	-
1.3 Belanja Subsidi/ <i>Subsidies Expenditures</i>	-	-
1.4 Belanja Hibah/ <i>Grant Expenditures</i>	44 625 918,60	51 503 088,25
1.5 Belanja Bantuan Sosial/ <i>Social Aid Expenditures</i>	11 733 200,00	10 518 100,00
1.6 Belanja Bagi Hasil/ <i>Sharing Fund Expenditure</i>	11 310 947,41	14 108 458,90
1.7 Belanja Bantuan Keuangan/ <i>Financial Aids Expenditures</i>	394 647 581,20	398 846 929,47
1.8 Belanja Tidak Terduga/ <i>Unpredicted Expenditures</i>	103 309 911,81	25 420 769,20
2. Belanja Langsung/<i>Direct Expenditures</i>	916 105 286,11	895 711 401,44
2.1 Belanja Pegawai/ <i>Personnel Expenditures</i>	117 824 410,12	15 906 671,70
2.2 Belanja Barang dan Jasa/ <i>Goods and Services Expenditures</i>	548 650 335,56	532 236 478,76
2.3 Belanja Modal/ <i>Capital Expenditure</i>	249 630 540,42	347 568 250,98
Jumlah/<i>Total</i>	2 383 277 058,33	2 346 495 973,90

Catatan/Note: *Data sementara per tanggal 24 Januari 2022/ *Temporary data as of January 24, 2022*

Sumber/Source: Badan Pengelola Keuangan dan Aset Daerah Kabupaten Nganjuk/ *Financial and Asset Management Agency of Nganjuk Regency*



PENDUDUK DAN KETENAGAKERJAAN

POPULATION AND EMPLOYMENT

JUMLAH ANGKATAN KERJA

542.031 jiwa



PENJELASAN TEKNIS**TECHNICAL NOTES**

1. Sumber utama data kependudukan adalah sensus penduduk yang dilaksanakan setiap sepuluh tahun sekali. Pertama kalinya dalam sejarah sensus penduduk di Indonesia, SP2020 menggunakan metode kombinasi yaitu dengan memanfaatkan data administrasi kependudukan (Adminduk) dari Direktorat Jenderal Kependudukan dan Pencatatab Sipil (Ditjen Dukcapil) Kementerian Dalam Negeri (Kemendagri) sebagai data dasar pelaksanaan SP2020. Hal ini dirancang dan dilaksanakan sebagai upaya untuk mewujudkan "SATU DATA KEPENDUDUKAN INDONESIA". Untuk tahun yang tidak dilaksanakan sensus penduduk, data kependudukan diperoleh dari hasil proyeksi dan registrasi penduduk. Proyeksi penduduk merupakan suatu perhitungan ilmiah yang didasarkan pada asumsi dari komponen-komponen perubahan penduduk, yaitu kelahiran, kematian, dan migrasi. Proyeksi penduduk interim 2020-2023 dihitung menggunakan data dasar penduduk hasil perapihan umur dari data Administrasi Kependudukan dan SP2020 dengan menggunakan asumsi angka kelahiran total sejak tahun 2020 konstan 2,1 (sesuai proyeksi

1. *The main source of population data is the population census which is conducted every ten years. For the first time in the history of the population census in Indonesia, SP2020 uses a combination method, namely by utilizing population administration data (Adminduk) from the Directorate General of Population and Civil Registration (Ditjen Dukcapil) of the Ministry of Home Affairs (Kemendagri) as the basic data for the implementation of SP2020. This is designed and implemented as an effort to realize "ONE INDONESIAN POPULATION DATA". For years where a population census was not carried out, population data were obtained from the results of population projections and registrations. Population projection is a scientific calculation based on assumptions of the components of population change, namely births, deaths, and migration. The interim population projection for 2020-2023 is calculated using basic population data as a result of age trimming from Population Administration and SP2020 data, using the assumption that the total birth rate since 2020 is constant at 2.1 (according to the projected intercensus population survey (SUPAS) 2015-2045), mortality rates Infants (IMR) continue the 2015-2045 SUPAS projection results,*

survei penduduk antar sensus (SUPAS) 2015-2045), angka kematian bayi (AKB) meneruskan hasil proyeksi SUPAS 2015-2045, dan pola migrasi 2020 sama dengan pola migrasi hasil SUPAS 2015. Registrasi penduduk adalah pencatatan tentang identitas atau ciri-ciri, status, dan kondisi penduduk tentang kelahiran penduduk, kematian, perkawinan, perceraian, dan perpindahan penduduk.

and the 2020 migration pattern is the same as the 2015 SUPAS migration pattern. Population registration is the recording of the identity or characteristics, status, and condition of the population regarding population births, deaths, marriages, divorces, and population movement.

2. Laju pertumbuhan penduduk adalah angka yang menunjukkan persentase penambahan penduduk dalam jangka waktu tertentu.
 3. Kepadatan penduduk adalah rasio banyaknya penduduk per kilometer persegi.
 4. Rasio jenis kelamin adalah perbandingan antara penduduk laki-laki dan penduduk perempuan pada suatu wilayah dan waktu tertentu. Biasanya dinyatakan dengan banyaknya penduduk laki-laki untuk 100 penduduk perempuan.
 5. Distribusi penduduk adalah pola persebaran penduduk di suatu wilayah, baik berdasarkan batas-batas geografis maupun berdasarkan batas-batas administrasi pemerintahan.
 6. Komposisi penduduk adalah pola persebaran penduduk
2. *The growth rate of population is the number that show percentage of population growth within a specified period.*
 3. *Population density is ratio of population per square kilometer.*
 4. *Sex ratio is the ratio of males population to females population in a given area and time, usually expressed as the number of males for every 100 females.*
 5. *Population distribution is the pattern of population distribution in an area, either by geographic boundaries or by government administrative boundaries.*
 6. *Population compotition is the pattern of population distribution*

menurut karakteristiknya, contoh: penduduk menurut kelompok umur, penduduk menurut jenis kelamin.

by its characteristics, example: population by age group, population by sex.

7. Penduduk usia kerja adalah penduduk yang berumur 15 tahun ke atas.
 8. Angkatan kerja adalah penduduk usia kerja (15 tahun ke atas) yang bekerja, punya pekerjaan namun sementara tidak bekerja, dan pengangguran.
 9. Bekerja adalah kegiatan ekonomi yang dilakukan oleh seseorang dengan maksud memperoleh atau membantu memperoleh pendapatan atau keuntungan dan lamanya bekerja paling sedikit 1 jam secara terus menerus dalam seminggu yang lalu (termasuk pekerja ke-luarga tanpa upah yang membantu dalam suatu usaha/kegiatan ekonomi).
 10. Jumlah jam kerja seluruhnya adalah jumlah jam kerja yang digunakan untuk bekerja (tidak termasuk jam kerja istirahat resmi dan jam kerja yang digunakan untuk hal-hal di luar pekerjaan).
 11. Lapangan usaha adalah bidang kegiatan dari pekerjaan/tempat bekerja di mana seseorang bekerja. Klasifikasi lapangan usaha mengikuti Klasifikasi Baku Lapangan Usaha Indonesia (KBLI) dalam 1 digit.
7. *Working age population is persons of 15 years and over.*
 8. *Labor force or economically active are persons of 15 years and over, who in the previous week were working, temporarily absent from work but having jobs, and unemployment.*
 9. *Workingis economic activity conducted by a person and intended to earn income by doing work or helping to do work at least one hour continuously during the reference week (including unpaid family worker's for any economic activity).*
 10. *Total working hours is the total hours spent by an employee to perform all jobs (excluding the time used for other activities which are not classified as work).*
 11. *Industry is field of a person's activity or establishment. The classification of industries follows the Indonesia Standard Industrial Classification (KBLI) in one digit.*

12. Status pekerjaan adalah kedudukan seseorang dalam unit usaha/ kegiatan dalam melakukan pekerjaan-an.
13. Berusaha sendiri tanpa dibantu orang lain adalah bekerja atau ber-usaha dengan menanggung risiko secara ekonomis, yaitu dengan tidak kembalinya ongkos produksi yang telah dikeluarkan dalam rangka usahanya tersebut, serta tidak menggunakan pekerja di-bayar maupun pekerja tak dibayar, termasuk yang sifat pekerjaannya memerlukan teknologi atau ke-ahlian khusus.
14. Berusaha dibantu buruh tidak tetap/buruh tidak dibayar adalah bekerja atau berusaha atas risiko sendiri, dan menggunakan buruh/ pekerja tak dibayar dan atau buruh/pekerja tidak tetap.
15. Berusaha dibantu buruh tetap/ buruh dibayar adalah berusaha atas risiko sendiri dan mem-pekerjakan paling sedikit satu orang buruh/pekerja tetap yang dibayar.
16. Buruh/karyawan/pegawai adalah seseorang yang bekerja pada orang lain atau instansi/ kantor/peru-sahaan secara tetap dengan menerima upah/gaji baik berupa uang maupun barang. Buruh yang tidak mempunyai majikan tetap, tidak digolongkan sebagai buruh/karyawan, tetapi sebagai pekerja bebas. Seseorang dianggap memiliki majikan tetap
12. *Employment status is the status of a person at his place of work or establishment where he was employed.*
13. *Own-account worker is a person who works at his own risk without assisted by paid per mount worker or unpaid worker include technical job or skill job.*
14. *Employer assisted by temporary workers/unpaid worker is a person who works at his own risk and assisted by temporary worker/ unpaid worker.*
15. *Employer assisted by permanent workers/paid workers is a person who does his business at her/his own risk at least one assisted by paid permanent worker.*
16. *Employee is a person who work permanently for other people or institution/office/ company and gains some money/cash or goods as wage/salary. Labor who have no permanent employer is not cate-gorized as a laborer/worker/ employee but casual worker. A laborers in general is considered to have a permanent employer if he has the same employer during the*

jika memiliki 1 (satu) majikan (orang/ rumah tangga) yang sama dalam sebulan terakhir, khusus pada sektor bangunan batasannya tiga bulan. Apabila majikannya instansi/ lembaga, boleh lebih dari satu.

17. Pekerja bebas adalah seseorang yang bekerja pada orang lain/ majikan/institusi yang tidak tetap (lebih dari 1 majikan dalam sebulan terakhir) di usaha pertanian baik berupa usaha rumah tangga mau-pun bukan usaha rumah tangga, ataupun di nonpertanian atas dasar balas jasa dengan menerima upah atau imbalan baik berupa uang maupun barang, dan baik dengan sistem pembayaran harian maupun borongan
18. Pekerja tak dibayar adalah seseorang yang bekerja membantu usaha untuk memperoleh penghasilan/keuntungan yang dilakukan oleh salah seorang anggota rumah tangga atau bukan anggota rumah tangga tanpa mendapat upah/gaji baik berupa uang maupun barang.
- past month, particularly for building construction sector is 3 months. If the employer is an institution, more than 1 (one) employer is allowed.*
17. *Casual employee is a person who does not work permanently for other people/employer/ institution (more than 1 employer during the last 1 month) in agricultural sector, either home industry or not home industry, or in non-agricultural sector based on remuneration paid with money or goods, and based on daily or contact payment system.*
18. *Unpaid worker is a person who intended to work without pay, either with money or good, in an establishment run by other members of the family, relative or neighbour.*

ULASAN**DESCRIPTION**

Jumlah penduduk Kabupaten Nganjuk tahun 2021 berdasarkan hasil proyeksi penduduk interim SP2020 tercatat sebesar 1.109.683 jiwa, dengan jumlah penduduk terpadat berada di Kecamatan Nganjuk yaitu sebesar 3.060,16 jiwa/km².

Laju pertumbuhan penduduk berdasarkan hasil registrasi tahun 2021, tertinggi berada di Kecamatan Ngetos sebesar 2,50 persen, dan terendah di Kecamatan Jaticalen sebesar -0,65 persen. Sementara kepadatan penduduk tertinggi berada di Kecamatan Nganjuk sebesar 3.092,83 jiwa/km².

Jumlah penduduk angkatan kerja usia 15 tahun ke atas di Kabupaten Nganjuk tahun 2021 sebesar 64,24 persen atau turun sebesar 1,51 persen dibanding tahun 2020, dengan komposisi penduduk laki-laki lebih tinggi dibanding perempuan. Sementara untuk penduduk bukan angkatan kerja didominasi oleh penduduk perempuan.

Jumlah pengangguran di Kabupaten Nganjuk tahun 2021 sebesar 4,98 persen terhadap angkatan kerja, dan paling banyak ditempati oleh penduduk perempuan dan berpendidikan sekolah menengah atas.

Menurut status pekerjaan utama penduduk Kabupaten Nganjuk tahun 2021 berumur 15 tahun ke atas yang

The population of Nganjuk Regency in 2021 based on the results of the SP2020 interim population projection is recorded at 1,109,683 people, with the densest population in Nganjuk District, which is 3,060.16 people/km².

The population growth rate based on the results of registration in 2021, the highest is in Ngetos District at 2.50 percent, and the lowest is in Jaticalen District at -0.65 percent. Meanwhile, the highest population density is in Nganjuk District at 3,092.83 people/km².

The total population of the labor force aged 15 years and over in Nganjuk Regency in 2021 is 64.24 percent or decreased by 1.51 percent compared to 2020, with a composition of the male population being higher than female. Meanwhile, the non-work force population is dominated by women.

The number of unemployed in Nganjuk Regency in 2021 is 4.98 percent of the workforce, and the majority of the population is occupied by women with high school education.

According to the main job status of Nganjuk Regency residents aged 15 years and over who worked during the past

bekerja selama seminggu yang lalu, pekerjaan utama tertinggi berada pada status buruh/karyawan/pegawai yaitu sebesar 24,50 persen, disusul oleh status berusaha dibantu buruh tidak tetap/pekerja keluarga/tidak dibayar sebesar 19,69 persen, dan yang paling rendah berada pada status berusaha dibantu buruh tetap dan dibayar sebesar 3,58 persen.

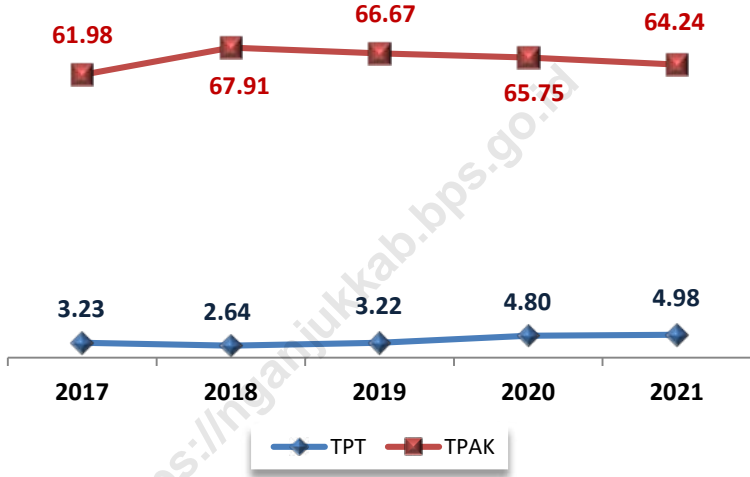
Jumlah pencari kerja menurut pendidikan tahun 2021 sebesar 4.593 sementara jumlah lowongan kerja yang terdaftar sebesar 3.723. Kondisi ini jauh lebih besar dibanding tahun 2020. Di satu sisi, jumlah tenaga kerja yang di PHK sebesar 34.

week, the highest main job was in the status of workers/employees/employees at 24.50 percent, followed by business status assisted by temporary workers/family workers. / not paid by 19.69 percent, and the lowest was in the status of trying to be assisted by permanent workers and paid 3.58 percent.

The number of job seekers by education in 2021 is 4,593 while the number of registered job vacancies is 3,723. This condition is much greater than in 2020. On the one hand, the number of workers who have been laid off is 34.

Gambar 3.1
Figures

Tingkat Pengangguran Terbuka (TPT) dan Tingkat Partisipasi Angkatan Kerja (TPAK) di Kabupaten Nganjuk, 2017-2021
Unemployment Rate (UR) and Labor Force Participation Rate (LFPR) in Nganjuk Regency, 2017-2021



Sumber/Source : BPS Kabupaten Nganjuk, Survei Angkatan Kerja Nasional (Sakernas) Agustus/BPS-Statistics of Nganjuk Regency, August National Labor Force Survey

3.1 PENDUDUK POPULATION

Tabel 3.1.1 Penduduk, Laju Pertumbuhan Penduduk, Distribusi Persentase Penduduk, Kepadatan Penduduk, Rasio Jenis Kelamin Penduduk Menurut Kecamatan di Kabupaten Nganjuk, 2020 dan 2021
Population, Population Growth Rate, Percentage Distribution of Population, Population Density, and Population Sex Ratio by Subdistrict in Nganjuk Regency, 2020 and 2021

Kecamatan Subdistrict	Penduduk (ribu) Population (thousand)		Laju Pertumbuhan Penduduk per Tahun Annual Population Growth Rate (%)	
	2020 ¹	2021 ²	2010-2020 ³	2020-2021 ⁴
(1)	(2)	(3)	(4)	(5)
Sawahan	38,67	38,83	0,69	0,56
Ngetos	37,57	37,82	0,94	0,89
Berbek	58,96	59,32	0,90	0,84
Loceret	75,32	75,76	0,86	0,79
Pace	65,71	66,22	1,05	1,03
Tanjunganom	117,01	117,54	0,72	0,60
Prambon	72,79	73,02	0,59	0,42
Ngronggot	83,04	83,62	0,98	0,94
Kertosono	56,18	56,41	0,68	0,53
Patianrowo	44,37	44,60	0,79	0,69
Baron	54,07	54,54	1,14	1,16
Gondang	55,03	55,38	0,93	0,87
Sukomoro	45,99	46,31	0,98	0,94
Nganjuk	69,01	69,13	0,44	0,23
Bagor	61,18	61,46	0,73	0,61
Wilangan	30,22	30,48	1,13	1,14
Rejoso	71,35	71,67	0,73	0,61
Ngluyu	14,16	14,17	0,33	0,08
Lengkong	33,00	33,09	0,54	0,36
Jatikalen	20,29	20,32	0,42	0,19
Nganjuk	1 103,90	1 109,68	0,80	0,70

Lanjutan Tabel/Continued Table 3.1.1

Kecamatan Subdistrict	Persentase Penduduk Percentage of Total Population		Kepadatan Penduduk (per km ²) ⁵ Population Density per sq. km	
	2020 ¹	2021 ²	2020 ¹	2021 ²
(1)	(6)	(7)	(8)	(9)
Sawahan	3,50	3,50	333,68	335,07
Ngetos	3,40	3,41	624,05	628,20
Berbek	5,34	5,35	1 220,60	1 228,24
Loceret	6,82	6,83	1 096,29	1 102,75
Pace	5,95	5,97	1 355,88	1 366,38
Tanjunganom	10,60	10,59	1 651,81	1 659,20
Prambon	6,59	6,58	1 768,42	1 773,93
Ngronggot	7,52	7,54	1 567,05	1 578,07
Kertosono	5,09	5,08	2 477,16	2 487,08
Patianrowo	4,02	4,02	1 246,70	1 253,16
Baron	4,90	4,91	1 469,24	1 482,01
Gondang	4,98	4,99	573,55	577,28
Sukomoro	4,17	4,17	1 299,46	1 308,65
Nganjuk	6,25	6,23	3 054,94	3 060,16
Bagor	5,54	5,54	1 196,11	1 201,54
Wilangan	2,74	2,75	596,80	601,90
Rejoso	6,46	6,46	470,44	472,59
Ngluyu	1,28	1,28	164,36	164,46
Lengkong	2,99	2,98	378,55	379,56
Jatikalen	1,84	1,83	482,61	483,30
Nganjuk	100,00	100,00	901,64	906,36

Lanjutan Tabel/*Continued Table* 3.1.1

Kecamatan <i>Subdistrict</i>	Rasio Jenis Kelamin <i>Population Sex Ratio</i>	
	2020 ¹	2021 ²
(1)	(10)	(11)
Sawahan	101,54	101,53
Ngetos	101,24	101,11
Berbek	102,41	102,30
Loceret	101,61	101,62
Pace	101,64	101,69
Tanjunganom	100,88	100,90
Prambon	101,14	101,07
Ngronggot	103,36	103,29
Kertosono	100,17	100,17
Patianrowo	103,33	103,37
Baron	102,39	102,32
Gondang	101,24	101,08
Sukomoro	100,56	100,29
Nganjuk	98,51	98,58
Bagor	100,07	100,07
Wilangan	99,96	99,88
Rejoso	100,60	100,57
Ngluyu	100,48	100,48
Lengkong	101,55	101,52
Jatikalen	101,14	101,11
Nganjuk	101,21	101,18

Catatan/Note: ¹ Hasil Sensus Penduduk (SP) 2020 (September)/ *The Result of 2020 Population Census (September)*

² Hasil Proyeksi Penduduk Interim 2020-2023 (Pertengahan tahun/Juni)/*The result of interim population projection 2020-2023 (mid year/June)*

³ Laju pertumbuhan penduduk dihitung berdasarkan penduduk tahun 2010 (Mei) dibandingkan dengan penduduk tahun 2020 (September)/*The growth rate refers to the change of the population in 2010 (May) to the population in 2020 (September)*

⁴ Laju pertumbuhan penduduk dihitung berdasarkan penduduk tahun 2020 (September) dibandingkan dengan penduduk tahun 2021 (Juni)/ *The growth rate refers to the change of the population in 2020 (September) to the population in 2021 (June)*

⁵ Luas provinsi berdasarkan peraturan Menteri Dalam Negeri Nomor 72 Tahun 2019 tanggal 25 Oktober 2019/*Province area based on minister of home affairs regulation number 72/2019, October 25th, 2019*

Sumber/Source: BPS Kabupaten Nganjuk dan Kementerian Dalam Negeri/BPS-Statistics of Nganjuk Regency and Ministry of Home Affairs

Tabel 3.1.2 **Penduduk Menurut Kelompok Umur dan Jenis Kelamin di Kabupaten Nganjuk (jiwa), 2021**
Table 3.1.2 **Population by Age Group and Gender in Nganjuk Regency (people), 2021**

Kelompok Umur Age Group	Jenis Kelamin/Sex		
	Laki-Laki Male	Perempuan Female	Jumlah Total
(1)	(2)	(3)	(4)
0-4	38 558	36 553	75 111
5-9	40 376	38 748	79 124
10-14	41 410	39 437	80 847
15-19	40 269	38 566	78 835
20-24	41 796	39 613	81 409
25-29	40 712	37 643	78 355
30-34	42 268	40 222	82 490
35-39	43 744	41 662	85 406
40-44	43 289	41 946	85 235
45-49	40 312	40 262	80 574
50-54	37 116	38 107	75 223
55-59	33 391	34 874	68 265
60-64	27 125	27 695	54 820
65-69	20 041	21 150	41 191
70-74	13 755	15 625	29 380
75+	13 925	19 493	33 418
Nganjuk	558 087	551 596	1 109 683

Catatan/Note: Hasil Proyeksi Penduduk Interim 2020-2023 (Pertengahan tahun/Juni)/ *The result of Interim Population Projection 2020-2023 (mid year/June)*

Sumber/Source: BPS Kabupaten Nganjuk/BPS-Statistics of Nganjuk Regency

Tabel
Table 3.1.3

Penduduk Menurut Jenis Kelamin dan Kecamatan di Kabupaten Nganjuk (jiwa), 2021
Population by Gender and Subdistrict in Nganjuk Regency (people), 2021

Kecamatan Subdistrict	Jenis Kelamin/Sex		
	Laki-Laki Male	Perempuan Female	Jumlah Total
(1)	(2)	(3)	(4)
Sawahan	19 563	19 268	38 831
Ngetos	19 016	18 808	37 824
Berbek	29 999	29 325	59 324
Loceret	38 184	37 575	75 759
Pace	33 385	32 830	66 215
Tanjunganom	59 031	58 507	117 538
Prambon	36 701	36 314	73 015
Ngronggot	42 488	41 134	83 622
Kertosono	28 227	28 180	56 407
Patianrowo	22 669	21 931	44 600
Baron	27 582	26 956	54 538
Gondang	27 841	27 543	55 384
Sukomoro	23 190	23 123	46 313
Nganjuk	34 317	34 812	69 129
Bagor	30 740	30 719	61 459
Wilangan	15 231	15 249	30 480
Rejoso	35 939	35 734	71 673
Ngluyu	7 101	7 067	14 168
Lengkong	16 668	16 418	33 086
Jatikalen	10 215	10 103	20 318
Nganjuk	558 087	551 596	1 109 683

Catatan/Note: Hasil Proyeksi Penduduk Interim 2020-2023 (Pertengahan tahun/Juni)/ *The result of Interim Population Projection 2020-2023 (mid year/June)*

Sumber/Source: BPS Kabupaten Nganjuk/BPS-Statistics of Nganjuk Regency

Tabel
Table 3.1.4

Penduduk, Laju Pertumbuhan Penduduk per Tahun, Distribusi Persentase Penduduk, Kepadatan Penduduk, Rasio Jenis Kelamin Penduduk Menurut Kecamatan di Kabupaten Nganjuk, 2021
Population, Population Growth Rate, Percentage Distribution of Population, Population Density, and Population Sex Ratio by Subdistrict in Nganjuk Regency, 2021

Kecamatan Subdistrict	Penduduk (ribu) Population (thousand)	Laju Pertumbuhan Penduduk per Tahun 2020–2021 Annual Population Growth Rate (%) 2020–2021
(1)	(2)	(3)
Sawahan	39,59	1,74
Ngetos	38,91	2,50
Berbek	60,67	0,34
Loceret	77,22	0,54
Pace	68,05	0,61
Tanjunganom	120,18	0,57
Prambon	74,20	0,93
Ngronggot	85,87	1,90
Kertosono	56,80	-0,28
Patianrowo	45,74	-0,02
Baron	55,39	0,62
Gondang	56,41	0,27
Sukomoro	47,61	-0,31
Nganjuk	69,87	-0,59
Bagor	63,07	-0,50
Wilangan	31,20	0,96
Rejoso	73,46	0,49
Ngluyu	14,40	0,80
Lengkong	33,90	-0,36
Jatikalen	21,01	-0,65
Nganjuk	1 133,56	0,50

Lanjutan Tabel/*Continued Table* 3.1.4

Kecamatan Subdistrict	Persentase Penduduk Percentage of Total Population	Kepadatan Penduduk per km ² Population Density per sq.km
(1)	(4)	(5)
Sawahan	3,49	341,58
Ngetos	3,43	646,22
Berbek	5,35	1 256,07
Loceret	6,81	1 123,99
Pace	6,00	1 404,23
Tanjunganom	10,60	1 696,56
Prambon	6,55	1 802,77
Ngronggot	7,58	1 620,49
Kertosono	5,01	2 504,19
Patianrowo	4,04	1 285,30
Baron	4,89	1 505,22
Gondang	4,98	588,01
Sukomoro	4,20	1 345,35
Nganjuk	6,16	3 092,83
Bagor	5,56	1 233,10
Wilangan	2,75	616,15
Rejoso	6,48	484,39
Ngluyu	1,27	167,14
Lengkong	2,99	388,93
Jatikalen	1,85	499,69
Nganjuk	100,00	925,86

Lanjutan Tabel/*Continued Table* 3.1.4

Kecamatan <i>Subdistrict</i>	Rasio Jenis Kelamin <i>Population Sex Ratio</i>
(1)	(6)
Sawahan	101,77
Ngetos	101,34
Berbek	102,92
Loceret	101,90
Pace	102,35
Tanjunganom	101,28
Prambon	101,50
Ngronggot	103,70
Kertosono	101,07
Patianrowo	103,61
Baron	102,87
Gondang	101,44
Sukomoro	101,31
Nganjuk	98,83
Bagor	100,51
Wilangan	100,44
Rejoso	100,73
Ngluyu	100,99
Lengkong	101,26
Jatikalén	101,51
Nganjuk	101,60

Catatan/*Note*: Data dari Hasil Registrasi Penduduk/*Data from Population Registration Results*

Sumber/*Source*: Dinas Kependudukan dan Pencatatan Sipil Kabupaten Nganjuk/*Population and Civil Registration Agency of Nganjuk Regency*

**3.2 KETENAGAKERJAAN
EMPLOYMENT**

Tabel 3.2.1 Jumlah Penduduk Berumur 15 Tahun Keatas Menurut Jenis Kegiatan Selama Seminggu yang Lalu dan Jenis Kelamin di Kabupaten Nganjuk, 2021
Population Aged 15 Years and Over by Type of Activity During The Previous Week and Sex in Nganjuk Regency, 2021

Kegiatan Utama <i>Main Activity</i>	Jenis Kelamin/Sex		
	Laki-Laki <i>Male</i>	Perempuan <i>Female</i>	Jumlah <i>Total</i>
(1)	(2)	(3)	(4)
Angkatan Kerja <i>Economically Active</i>	337 998	204 037	542 035
Bekerja/ <i>Working</i>	325 303	189 750	515 053
Pengangguran Terbuka <i>Unemployment</i>	12 695	14 287	26 982
Bukan Angkatan Kerja <i>Economically Inactive</i>	79 126	222 625	301 751
Sekolah/ <i>Attending School</i>	24 956	24 787	49 743
Mengurus Rumah Tangga <i>Housekeeping</i>	26 224	179 532	205 756
Lainnya/ <i>Others</i>	27 946	18 306	46 252
Jumlah/Total	417 124	426 662	843 786

Catatan/Note:

Sumber/Source: BPS Kabupaten Nganjuk, Survei Angkatan Kerja Nasional (Sakernas) Agustus/BPS-Statistics of Nganjuk Regency, August National Labor Force Survey

Tabel
Table 3.2.2

Penduduk Berumur 15 Tahun ke Atas Menurut Pendidikan Tertinggi yang Ditamatkan dan Jenis Kegiatan Selama Seminggu yang Lalu di Kabupaten Nganjuk, 2021
Population 15 Years of Age and Over by Educational Attainment and Type of Activity During the Previous Week in Nganjuk Regency, 2021

Pendidikan Tertinggi yang Ditamatkan ¹ <i>Educational Attainment¹</i>	Angkatan Kerja/Economically Active			Persentase Bekerja terhadap Angkatan Kerja <i>Percentage of Working to Economically Active</i>
	Bekerja <i>Working</i>	Pengangguran ² <i>Unemployment²</i>	Jumlah Angkatan Kerja <i>Total of Economically Active</i>	
(1)	(2)	(3)	(4)	(5)
0	211 072	6 713	217 785	96,92
1	119 318	6 414	125 732	94,90
2	137 508	11 800	149 308	92,10
3	47 155	2 055	49 210	95,82
Jumlah/Total	515 053	26 982	542 035	95,02

Lanjutan Tabel/*Continued Table 3.2.2*

Pendidikan Tertinggi yang Ditamatkan ¹ <i>Educational Attainment ¹</i>	Bukan Angkatan Kerja <i>Not Economically Active</i>	Jumlah <i>Total</i>	Persentase Angkatan Kerja terhadap Penduduk Usia Kerja <i>Percentage of Economically Active to Working Age Population</i>
(1)	(6)	(7)	(8)
0	144 070	361 855	60,19
1	81 595	207 327	60,64
2	66 394	215 702	69,22
3	9 692	58 902	83,55
Jumlah/Total	301 751	843 786	64,24

- Catatan/Note:
- ¹ 0. ≤ Sekolah Dasar (SD)/≤ *Primary School*
 - 1. Sekolah Menengah Pertama/*Junior High School*
 - 2. Sekolah Menengah Atas/*Senior High School*
 - 3. Perguruan Tinggi/*Collage*
 - ² 1. Mencari pekerjaan/*Looking for work*
 - 2. Mempersiapkan usaha/*Establishing a new business/firm*
 - 3. Merasa tidak mungkin mendapat pekerjaan/*Hopeless of job*
 - 4. Sudah punya pekerjaan tetapi belum mulai bekerja/*Have a job in future start*

Sumber/Source: BPS Kabupaten Nganjuk, Survei Angkatan Kerja Nasional (Sakernas) Agustus/BPS-Statistics of Nganjuk Regency, August National Labor Force Survey

Tabel
Table 3.2.3**Penduduk Berumur 15 Tahun Ke Atas yang Bekerja Selama Seminggu yang Lalu Menurut Status Pekerjaan Utama dan Jenis Kelamin di Kabupaten Nganjuk, 2021**
Population 15 Years of Age and Over who Worked During The Previous Week by Main Employment Status and Sex in Nganjuk Regency, 2021

Status Pekerjaan Utama Main Employment Status	Laki-Laki Male	Perempuan Female	Jumlah Total
(1)	(2)	(3)	(4)
Berusaha sendiri <i>Own account worker</i>	59 616	38 930	98 546
Berusaha dibantu buruh tidak tetap/buruh tidak dibayar <i>Employer assisted by temporary worker/unpaid worker</i>	71 968	29 460	101 428
Berusaha dibantu buruh tetap/buruh dibayar <i>Employer assisted by permanent worker/paid worker</i>	15 096	3 338	18 434
Buruh/Karyawan/Pegawai/Employee	79 865	46 340	126 205
Pekerja bebas <i>Casual worker</i>	71 816	28 065	99 881
Pekerja keluarga/tak dibayar <i>Family worker/unpaid worker</i>	26 942	43 617	70 559
Jumlah/Total	325 303	189 750	515 053

Catatan/Note:

Sumber/Source: BPS Kabupaten Nganjuk, Survei Angkatan Kerja Nasional (Sakernas) Agustus/BPS-Statistics of Nganjuk Regency, August National Labor Force Survey

Tabel
Table 3.2.4

Tingkat Pengangguran Terbuka (TPT) dan Tingkat Partisipasi Angkatan Kerja (TPAK) di Kabupaten Nganjuk, 2004-2021
Unemployment Rate (UR) and Labor Force Participation Rate (LFPR) in Nganjuk Regency, 2004-2021

Tahun Year	TPT/UR	TPAK/LFPR
(1)	(2)	(3)
2004	7,92	68,57
2005	8,50	67,83
2006	7,72	67,63
2007	6,62	68,86
2008	6,06	68,14
2009	3,98	69,27
2010	3,64	65,66
2011	4,73	65,55
2012	4,22	67,57
2013	4,75	69,64
2014	3,93	67,17
2015	2,10	64,48
2016	NA	NA
2017	3,23	61,98
2018	2,64	67,91
2019	3,22	66,67
2020	4,80	65,75
2021	4,98	64,24

Catatan/Note:

Sumber/Source: BPS Kabupaten Nganjuk, Survei Angkatan Kerja Nasional (Sakernas) Agustus/BPS-Statistics of Nganjuk Regency, August National Labor Force Survey

Tabel 3.2.5 Jumlah Pencari Kerja Menurut Tingkat Pendidikan yang Ditamatkan di Kabupaten Nganjuk, 2021
Number of Job Seekers by Level of Education Enforced in Nganjuk Regency, 2021

Pendidikan Education	Pencari Kerja/ Job Seeker			
	Laki-laki Male	Perempuan Female	Jumlah Total	Persentase (%)
(1)	(2)	(3)	(4)	(5)
1. Tidak tamat SD <i>Not yet completed primary school</i>	-	-	-	-
2. SD / Primary School	-	1	1	0,02
3. SLTP / Junior High School	226	508	734	15,98
4. SMA / Senior High School				
a. SMA	405	1 105	1 510	32,88
b. SMK	543	1 186	1 729	37,64
5. Sarjana Muda / Academician	23	38	61	1,33
6. Sarjana / Scholar	188	370	558	12,15
7. S-2	-	-	-	-
Jumlah/Total	1 385	3 208	4 593	100,00
2020	762	938	1 700	100,00
2019	1 571	2 833	4 404	100,00
2018	1 027	1 368	2 395	100,00
2017	940	1 267	2 207	100,00
2016	2 098	3 123	5 221	100,00

Catatan/Note: Data berdasarkan kartu kuning/ Data based on a yellow card

Sumber/Source: Dinas Tenaga Kerja, Koperasi dan Usaha Mikro Kabupaten Nganjuk/Department of Manpower, Cooperatives and Micro Enterprises of Nganjuk Regency

Tabel 3.2.6 Jumlah Lowongan Kerja yang Terdaftar Menurut Lapangan Usaha di Kabupaten Nganjuk, 2021
Number of Vacancy by Business Sector in Nganjuk Regency, 2021

Sektor Lapangan Usaha/ <i>Business Field Sector</i>	Jumlah Lowongan/ <i>Number of Vacancy</i>			
	Laki-laki <i>Male</i>	Perempuan <i>Female</i>	Jumlah <i>Total</i>	Persentase <i>(%)</i>
(1)	(2)	(3)	(4)	(5)
Pertanian, Perkebunan, Kehutanan dan Perikanan/ <i>Agriculture, Plantation, Forestry and Fisheries</i>	30	-	30	0,81
Pertambangan, Penggalian / <i>Mining, Excavation</i>	-	-	-	-
Industri Pengolahan / <i>Processing industry</i>	1 227	2 003	3 230	86,76
Listrik, Gas dan Air / <i>Electricity, Gas and Water</i>	-	-	-	-
Bangunan/Konstruksi <i>Building / Construction</i>	-	-	-	-
Perdagangan, Rumah Makan dan Hotel <i>Trade, Restaurants and Hotels</i>	-	-	-	-
Angkutan, Perdagangan dan Komunikasi <i>Transport, Trade and Communication</i>	-	-	-	-
Keuangan, Asuransi dan Persewaan <i>Finance, Insurance and Leasing</i>	-	393	393	10,56
Jasa Kemasyarakatan <i>Community Services</i>	-	70	70	1,88
Jumlah/Total	1 257	2 466	3 723	100,00
2020	903	323	1 226	100,00
2019	600	2 747	3 347	100,00
2018	120	571	691	100,00
2017	179	635	814	100,00
2016	215	401	616	100,00

Catatan/Note:

Sumber/Source: Dinas Tenaga Kerja, Koperasi dan Usaha Mikro Kabupaten Nganjuk/*Department of Manpower, Cooperatives and Micro Enterprises of Nganjuk Regency*

Tabel 3.2.7 **Jumlah Pencari Kerja yang Ditempatkan Menurut Tingkat Pendidikan di Kabupaten Nganjuk, 2021**
Table 3.2.7 **Number of Job Seekers Placed by Education Level in Nganjuk Regency, 2021**

Pendidikan Education	Pencari Kerja/ Job Seeker			
	Laki-laki Male	Perempuan Female	Jumlah Total	Persentase (%)
(1)	(2)	(3)	(4)	(5)
1. Tidak tamat SD <i>Not yet completed primary school</i>	-	-	-	-
2. SD / Primary School	-	-	-	-
3. SLTP / Junior High School	141	107	248	6,66
4. SMA / Senior High School	971	2 105	3 076	82,62
5. Sarjana Muda / Academician	9	17	26	0,70
6. Sarjana / Scholar	136	237	373	10,02
7. S-2	-	-	-	-
Jumlah/Total	1 257	2 466	3 723	100,00
2020	903	323	1 226	100,00
2019	600	2 747	3 347	100,00
2018	120	571	691	100,00
2017	179	635	814	100,00
2016	215	401	616	100,00

Catatan/Note:

Sumber/Source: Dinas Tenaga Kerja, Koperasi dan Usaha Mikro Kabupaten Nganjuk/Department of Manpower, Cooperatives and Micro Enterprises of Nganjuk Regency

Tabel
Table 3.2.8
Jumlah Pencari Kerja dan Lowongan Menurut Jenis Kelamin di Kabupaten Nganjuk, 2021
Number of Job Seekers and Vacancies by Gender in Nganjuk Regency, 2021

Uraian/Explanation	Laki-laki Male	Perempuan Female	Jumlah Total
(1)	(2)	(3)	(4)
A. Pencari Kerja / Job Seekers			
1. Belum ditempatkan akhir tahun lalu / <i>Not placed late last year</i>	439	35	474
2. Yang terdaftar tahun ini / <i>Registered this year</i>	1 385	3 208	4 593
3. Yang ditempatkan tahun ini / <i>That was placed this year</i>	1 257	2 466	3 723
4. Dihapus / <i>Deleted</i>	76	58	134
5. Yang belum ditempatkan sampai akhir tahun ini / <i>Which hasn't been placed in place until the end of this year</i>	491	719	1 210
B. Lowongan Kerja / Vacancy			
1. Belum ditempatkan akhir tahun lalu / <i>Not placed late last year</i>	-	-	-
2. Yang terdaftar tahun ini / <i>Registered this year</i>	1 257	2 466	3 723
3. Yang ditempatkan tahun ini / <i>That was placed this year</i>	1 257	2 466	3 723
4. Dihapus / <i>Deleted</i>	-	-	-
5. Yang belum ditempatkan sampai akhir tahun ini / <i>Which hasn't been placed in place until the end of this year</i>	-	-	-

Catatan/Note:

Sumber/Source: Dinas Tenaga Kerja, Koperasi dan Usaha Mikro Kabupaten Nganjuk/Department of Manpower, Cooperatives and Micro Enterprises of Nganjuk Regency

Tabel 3.2.9 **Jumlah Lowongan yang Terdaftar Menurut Jenis Antar Kerja di Kabupaten Nganjuk, 2021**
Table 3.2.9 **Number of Vacancies Registered by Type of Worker in Nganjuk Regency, 2021**

Jenis Antar Kerja/ <i>Type of Work</i>	Laki-laki <i>Male</i>	Perempuan <i>Female</i>	Jumlah <i>Total</i>
(1)	(2)	(3)	(4)
Antar Kerja Lokal / <i>Inter Local Work</i>	1 206	2 396	3 602
Antar Kerja Antar Daerah (AKAD) / <i>Inter-Regional Work (IRW)</i>	30	-	30
Antar Kerja Antar Negara (AKAN) / <i>Work Between Countries (WBC)</i>	21	70	91
Jumlah/Total	1 257	2 466	3 723
2020	903	323	1 226
2019	600	2 747	3 347
2018	120	571	691
2017	179	635	814
2016	215	401	616

Catatan/Note:

Sumber/Source: Dinas Tenaga Kerja, Koperasi dan Usaha Mikro Kabupaten Nganjuk/*Department of Manpower, Cooperatives and Micro Enterprises of Nganjuk Regency*

Tabel 3.2.10 Jumlah Penempatan Kerja Menurut Jenis Antar Kerja di Kabupaten Nganjuk, 2021
Number of Work Placement by Type of Work in Nganjuk Regency, 2021

Jenis Antar Kerja/ <i>Type of Work</i>	Laki-laki <i>Male</i>	Perempuan <i>Female</i>	Jumlah <i>Total</i>
(1)	(2)	(3)	(4)
Antar Kerja Lokal / <i>Inter Local Work</i>	1 206	2 396	3 602
Antar Kerja Antar Daerah (AKAD) / <i>Inter-Regional Work (IRW)</i>	30	-	30
Antar Kerja Antar Negara (AKAN) / <i>Work Between Countries (WBC)</i>	21	70	91
Jumlah/Total	1 257	2 466	3 723
2020	903	323	1 226
2019	600	2 747	3 347
2018	120	571	691
2017	179	635	814
2016	215	401	616

Catatan/Note:

Sumber/Source: Dinas Tenaga Kerja, Koperasi dan Usaha Mikro Kabupaten Nganjuk/*Department of Manpower, Cooperatives and Micro Enterprises of Nganjuk Regency*

Tabel 3.2.11 **Jumlah Tenaga Kerja yang di PHK Menurut Kecamatan di Kabupaten Nganjuk, 2021**
Number of Fired Employer by Subdistrict in Nganjuk Regency, 2021

Kecamatan Subdistrict	Laki-laki Male	Perempuan Female	Jumlah Total
(1)	(2)	(3)	(4)
Sawahan	2	-	2
Ngetos	5	-	5
Berbek	1	-	1
Loceret	1	1	2
Pace	1	1	2
Tanjunganom	1	1	2
Prambon	1	-	1
Ngronggot	1	-	1
Kertosono	2	-	2
Patianrowo	1	-	1
Baron	-	-	-
Gondang	1	-	1
Sukomoro	2	1	3
Nganjuk	2	2	4
Bagor	2	-	2
Wilangan	2	-	2
Rejoso	-	1	1
Ngluyu	-	1	1
Lengkong	1	-	1
Jatikalen	-	-	-
Nganjuk	26	8	34

Catatan/Note:

Sumber/Source: Dinas Tenaga Kerja, Koperasi dan Usaha Mikro Kabupaten Nganjuk/Department of Manpower, Cooperatives and Micro Enterprises of Nganjuk Regency

4

SOSIAL DAN KESEJAHTERAAN RAKYAT

SOCIAL AND WELFARE



JUMLAH PENDUDUK MISKIN



PENJELASAN TEKNIS**TECHNICAL NOTES**

1. Jalur Pendidikan di Indonesia terdiri atas 1) pendidikan formal, 2) pendidikan nonformal, dan 3) pendidikan informal yang ketiganya dapat saling melengkapi dan memperkaya (Undang-Undang No. 20 Tahun 2013 tentang Sistem Pendidikan Nasional).
 2. Jenjang Pendidikan Formal terdiri atas pendidikan dasar, pendidikan menengah, dan pendidikan tinggi. Jenis pendidikan yang diajarkan mencakup pendidikan umum, kejuruan, akademik, profesi, vokasi, keagamaan, dan khusus.
 - a. Pendidikan Dasar berbentuk Sekolah Dasar (SD) dan Madrasah Ibtidaiyah (MI) atau bentuk lain yang sederajat serta Sekolah Menengah Pertama (SMP) dan Madrasah Tsanawiyah (MTs), atau bentuk lain yang sederajat.
 - b. Pendidikan Menengah berbentuk Sekolah Menengah Atas (SMA), Madrasah Aliyah (MA), Sekolah Menengah Kejuruan (SMK), dan Madrasah Aliyah Kejuruan (MAK), atau bentuk lain yang sederajat.
 - c. Pendidikan Tinggi merupakan jenjang pendidikan setelah
1. *The Education System in Indonesia consists of 1) a formal education, 2) non-formal education, and 3) informal education that all three can be complementary and enriching (Law No. 20 Year 2013 about The National Education System).*
 2. *The Formal Education Level consists of primary education, secondary education, and high education. The kind of education that taught consists of general education, vocational, academic, professional, religious, and specific education.*
 - a. *The Primary Education consists of Elementary School and Islamic Elementary School or other equivalent forms and Junior High School and MTs, or other equivalent forms.*
 - b. *The Secondary Education consists of the senior high school, MA, Vocational School, and Vocational Madrasah Aliyah, or other equivalent forms.*
 - c. *The High Education consists of the education level after the secondary education that consists of diplomas, bachelor, master, specialist, and doctoral degrees that are held by the college. The colleges can be academy, polytechnic, high school,*

pendidikan menengah yang mencakup program pendidikan diploma, sarjana, magister, spesialis, dan doktor yang diselenggarakan oleh perguruan tinggi. Perguruan tinggi dapat berbentuk akademi, politeknik, sekolah tinggi, institut, atau universitas.

institute, or university.

3. Rumah Sakit adalah tempat pemeriksaan dan perawatan kesehatan, biasanya berada di bawah pengawasan dokter/tenaga medis, yang melayani penderita yang sakit untuk berobat rawat jalan atau rawat inap.
4. Puskesmas (Pusat Kesehatan Masyarakat) adalah unit pelaksana teknis dinas kesehatan kabupaten/ kota yang mempunyai fungsi utama sebagai penyelenggara pelayanan kesehatan tingkat pertama. Wilayah kerja puskesmas maksimal adalah satu kecamatan dan untuk dapat menjangkau wilayah kerjanya, puskesmas mempunyai jaringan pelayanan yang meliputi unit Puskesmas Pembantu (Pustu), unit Puskesmas Keliling (Puskel), dan unit bidan desa/komunitas (Peraturan Menteri Kesehatan RI No. 75 Tahun 2014 Tentang Pusat Kesehatan Masyarakat).

3. *Hospital is a place for health check, usually controlled/supervised by doctors/medical personnel to serve the ill patients to get outpatient or inpatient treatment services.*
4. *Public Health Center is technical implementation unit of regency health department that have the primary function as a first-level health care providers. The working area standard of public health center is one district and to reach their working areas, public health centers have a service network covering subsidiary of public health center, mobile public health center units, and midwife units (Regulation of the Minister of Health of Indonesia Number 75 Year 2014 about Public Health Center).*

ULASAN**DESCRIPTION**

Jumlah sarana pendidikan di Kabupaten Nganjuk secara umum tidak mengalami perubahan yang berarti.

In general, the number of educational facilities in Nganjuk Regency has not changed significantly.

Tahun 2021 angka partisipasi murni mengalami kenaikan di berbagai jenjang pendidikan Begitu juga untuk angka partisipasi kasar, semua jenjang pendidikan mengalami kenaikan kecuali jenjang pendidikan SMP.

In 2021 the pure participation rate will increase at various levels of education. Likewise for the gross enrollment rate, all levels of education will increase except for the junior high school level.

Angka melek huruf Kabupaten Nganjuk tahun 2021 mengalami penurunan sebesar 1,10 point.

The literacy rate of Nganjuk Regency in 2021 has decreased by 1.10 points.

Jumlah fasilitas kesehatan tahun 2021 tidak mengalami perubahan yang berarti. Jumlah sarana klinik pratama tahun 2021 naik 3 unit, sementara sarana posyandu turun 3 unit dibanding tahun 2020.

The number of health facilities in 2021 will not change significantly. The number of primary clinic facilities in 2021 will increase by 3 units, while posyandu facilities will decrease by 3 units compared to 2020.

Penduduk Kabupaten Nganjuk mayoritas beragama islam.

The population of Nganjuk Regency is predominantly Muslim.

Jumlah desa/kelurahan di Kabupaten Nganjuk dalam 2 tahun terakhir yang mengalami bencana alam seperti banjir, gempa bumi dan tanah longsor mengalami kenaikan sebesar 29 persen, terutama bencana banjir.

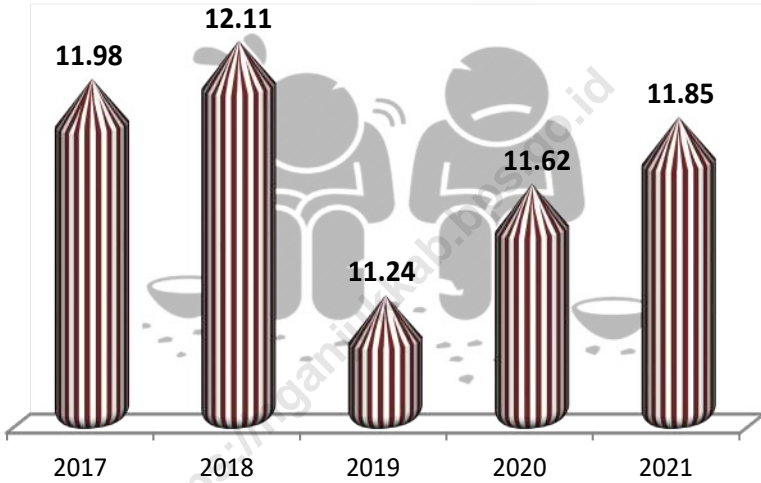
The number of villages/kelurahan in Nganjuk Regency in the last 2 years that experienced natural disasters such as floods, earthquakes and landslides increased by 29 percent, especially floods.

Jumlah penduduk miskin di Kabupaten Nganjuk dalam 3 tahun terakhir mengalami kenaikan. Tahun 2021 kenaikannya mencapai 2,28 persen dibanding tahun 2020.

The number of poor people in Nganjuk Regency in the last 3 years has increased. In 2021 the increase will reach 2.28 percent compared to 2020.

Gambar 4.1
Figures

**Persentase Penduduk Miskin di Kabupaten Nganjuk,
2017–2021**
*Percentage of Poor People in Nganjuk Regency, 2017–
2021*



Sumber/Source : BPS Kabupaten Nganjuk, Survei Sosial Ekonomi Nasional Maret/BPS-Statistics of Nganjuk Regency, March National Socioeconomic Survey

4.1 PENDIDIKAN EDUCATION

Tabel
Table 4.1.1

Jumlah Sekolah, Guru, dan Murid Taman Kanak-Kanak (TK) di Bawah Kementerian Pendidikan dan Kebudayaan Menurut Kecamatan di Kabupaten Nganjuk, 2020/2021 dan 2021/2022
Number of Schools, Teachers, and Pupils in Kindergarten Under The Ministry of Education and Culture by Subdistrict in Nganjuk Regency, 2020/2021 and 2021/2022

Kecamatan Subdistrict	Sekolah/Schools					
	Negeri/Public		Swasta/Private		Jumlah/Total	
	2020/2021	2021/2022	2020/2021	2021/2022	2020/2021	2021/2022
(1)	(2)	(3)	(4)	(5)	(6)	(7)
Sawahan	-	-	21	22	21	22
Ngetos	-	-	25	25	25	25
Berbek	-	-	28	28	28	28
Loceret	-	-	42	42	42	42
Pace	-	-	33	33	33	33
Tanjunganom	-	-	53	53	53	53
Prambon	1	1	40	40	41	41
Ngronggot	-	-	31	32	31	32
Kertosono	-	-	36	36	36	36
Patianrowo	-	-	28	28	28	28
Baron	1	1	26	26	27	27
Gondang	-	-	35	35	35	35
Sukomoro	-	-	28	28	28	28
Nganjuk	1	1	40	42	41	43
Bagor	-	-	39	39	39	39
Wilangan	-	-	17	17	17	17
Rejoso	1	1	35	35	36	36
Ngluyu	-	-	11	11	11	11
Lengkong	-	-	21	21	21	21
Jatikalen	-	-	11	11	11	11
Nganjuk	4	4	600	604	604	608

Lanjutan Tabel/Continued Table 4.1.1

Kecamatan Subdistrict	Guru ¹ /Teachers ¹					
	Negeri/Public		Swasta/Private		Jumlah/Total	
	2020/2021	2021/2022	2020/2021	2021/2022	2020/2021	2021/2022
(1)	(8)	(9)	(10)	(11)	(12)	(13)
Sawahan	-	-	58	61	58	61
Ngetos	-	-	90	82	90	82
Berbek	-	-	106	94	106	94
Loceret	-	-	149	150	149	150
Pace	-	-	98	99	98	99
Tanjunganom	-	-	170	170	170	170
Prambon	7	6	103	105	110	111
Ngronggot	-	-	103	107	103	107
Kertosono	-	-	140	134	140	134
Patianrowo	-	-	91	88	91	88
Baron	7	4	99	85	106	89
Gondang	-	-	110	108	110	108
Sukomoro	-	-	89	88	89	88
Nganjuk	10	7	189	183	199	190
Bagor	-	-	141	138	141	138
Wilangan	-	-	43	44	43	44
Rejos	6	5	97	96	103	101
Ngluyu	-	-	23	24	23	24
Lengkong	-	-	65	62	65	62
Jatikalen	-	-	31	30	31	30
Nganjuk	30	22	1 995	1 948	2 025	1 970

Lanjutan Tabel/*Continued Table 4.1.1*

Kecamatan Subdistrict	Murid/Pupils					
	Negeri/Public		Swasta/Private		Jumlah/Total	
	2020/2021	2021/2022	2020/2021	2021/2022	2020/2021	2021/2022
(1)	(14)	(15)	(16)	(17)	(18)	(19)
Sawahan	-	-	736	730	736	730
Ngetos	-	-	924	856	924	856
Berbek	-	-	1 146	1 086	1 146	1 086
Loceret	-	-	1 697	1 648	1 697	1 648
Pace	-	-	1 115	1 090	1 115	1 090
Tanjunganom	-	-	1 726	1 603	1 726	1 603
Prambon	55	45	1 308	1 199	1 363	1 244
Ngronggot	-	-	1 214	1 128	1 214	1 128
Kertosono	-	-	1 482	1 346	1 482	1 346
Patianrowo	-	-	1 093	1 010	1 093	1 010
Baron	40	36	760	621	800	657
Gondang	-	-	1 316	1 275	1 316	1 275
Sukomoro	-	-	999	982	999	982
Nganjuk	90	90	2 041	1 758	2 131	1 848
Bagor	-	-	1 562	1 370	1 562	1 370
Wilangan	-	-	582	542	582	542
Rejoso	58	49	1 479	1 406	1 537	1 455
Ngluyu	-	-	241	220	241	220
Lengkong	-	-	746	662	746	662
Jatikalen	-	-	370	358	370	358
Nganjuk	243	220	22 537	20 890	22 780	21 110

Catatan/Note: ¹ Jumlah guru termasuk kepala sekolah dan guru/*The total of teachers including headmaster and teacher*

Sumber/Source: Kementerian Pendidikan dan Kebudayaan, Data Semester Ganjil/*Ministry of Educations and Culture, Odd Semester Data*

Tabel
Table 4.1.2

**Jumlah Sekolah, Guru, dan Murid Raudatul Athfal (RA)
di Bawah Kementerian Agama Menurut Kecamatan di
Kabupaten Nganjuk, 2020/2021 dan 2021/2022**
*Number of Schools, Teachers, and Pupils in Raudatul Athfal
(RA) Under The Ministry of Religious Affairs by Subdistrict in
Nganjuk Regency, 2020/2021 and 2021/2022*

Kecamatan Subdistrict	Sekolah/Schools		Guru/Teachers		Murid/Pupils	
	2020/2021	2021/2022	2020/2021	2021/2022	2020/2021	2021/2022
(1)	(2)	(3)	(4)	(5)	(6)	(7)
Sawahan	4	4	12	14	198	182
Ngetos	1	1	3	3	19	21
Berbek	7	7	25	31	378	348
Loceret	10	10	31	32	264	242
Pace	16	17	66	77	774	688
Tanjunganom	33	34	149	159	1 859	1 918
Prambon	14	14	73	76	909	836
Ngronggot	25	25	85	92	1 056	1 119
Kertosono	9	8	33	32	372	295
Patianrowo	5	7	19	26	239	279
Baron	17	17	73	75	837	837
Gondang	2	2	14	11	63	151
Sukomoro	4	4	22	24	184	230
Nganjuk	6	6	29	29	323	285
Bagor	5	5	18	18	153	199
Wilangan	5	5	20	18	208	229
Rejoso	4	6	19	28	281	307
Ngluyu	1	1	3	3	37	43
Lengkong	3	3	13	15	206	108
Jatikalen	3	3	8	9	79	67
Nganjuk	174	179	715	772	8 439	8 384

Catatan/Note:

Sumber/Source: Kementerian Agama, Data Semester Ganjil/Ministry of Religious Affairs, Odd Semester Data

Tabel
Table 4.1.3**Jumlah Sekolah, Guru, dan Murid Sekolah Dasar (SD)
di Bawah Kementerian Pendidikan dan Kebudayaan
Menurut Kecamatan di Kabupaten Nganjuk, 2019/2020
dan 2020/2021*****Number of Schools, Teachers, and Pupils in Primary Schools
Under The Ministry of Education and Culture by Subdistrict
in Nganjuk Regency, 2019/2020 and 2020/2021***

Kecamatan Subdistrict	Sekolah/Schools					
	Negeri/Public		Swasta/Private		Jumlah/Total	
	2020/2021	2021/2022	2020/2021	2021/2022	2020/2021	2021/2022
(1)	(2)	(3)	(4)	(5)	(6)	(7)
Sawahan	30	30	1	1	31	31
Ngetos	26	26	1	1	27	27
Berbek	30	30	-	-	30	30
Loceret	37	37	4	4	41	41
Pace	35	35	1	1	36	36
Tanjunganom	47	47	4	4	51	51
Prambon	34	34	1	1	35	35
Ngronggot	27	27	-	1	27	28
Kertosono	26	26	5	5	31	31
Patianrowo	27	27	-	-	27	27
Baron	27	27	2	2	29	29
Gondang	32	32	1	1	33	33
Sukomoro	26	26	-	-	26	26
Nganjuk	30	30	9	9	39	39
Bagor	31	31	1	1	32	32
Wilangan	19	19	-	-	19	19
Rejoso	37	37	-	-	37	37
Ngluyu	13	13	-	-	13	13
Lengkong	23	23	-	-	23	23
Jatikalen	17	17	-	-	17	17
Nganjuk	574	574	30	31	604	605

Lanjutan Tabel/Continued Table 4.1.3

Kecamatan Subdistrict	Guru ¹ /Teachers ¹					
	Negeri/Public		Swasta/Private		Jumlah/Total	
	2020/2021	2021/2022	2020/2021	2021/2022	2020/2021	2021/2022
(1)	(8)	(9)	(10)	(11)	(12)	(13)
Sawahan	230	224	9	7	239	231
Ngetos	233	223	-	5	233	228
Berbek	333	321	-	-	333	321
Loceret	396	380	50	52	446	432
Pace	371	339	13	9	384	348
Tanjunganom	523	488	34	30	557	518
Prambon	354	331	9	9	363	340
Ngronggot	336	312	-	3	336	315
Kertosono	291	280	41	40	332	320
Patianrowo	254	227	-	-	254	227
Baron	285	252	19	19	304	271
Gondang	298	282	19	15	317	297
Sukomoro	240	242	-	-	240	242
Nganjuk	352	337	133	140	485	477
Bagor	317	288	10	10	327	298
Wilangan	173	161	-	-	173	161
Rejoso	376	357	-	-	376	357
Ngluyu	103	101	-	-	103	101
Lengkong	211	196	-	-	211	196
Jatikalen	151	147	-	-	151	147
Nganjuk	5 827	5 488	337	339	6 164	5 827

Lanjutan Tabel/*Continued Table 4.1.3*

Kecamatan Subdistrict	Murid/Pupils					
	Negeri/Public		Swasta/Private		Jumlah/Total	
	2020/2021	2021/2022	2020/2021	2021/2022	2020/2021	2021/2022
(1)	(14)	(15)	(16)	(17)	(18)	(19)
Sawahan	2 614	2 531	56	90	2 670	2 621
Ngetos	2 825	2 736	44	51	2 869	2 787
Berbek	4 030	3 911	-	-	4 030	3 911
Loceret	4 611	4 434	978	1 025	5 589	5 459
Pace	4 226	4 010	147	129	4 373	4 139
Tanjunganom	7 000	6 624	572	633	7 572	7 257
Prambon	4 460	4 206	78	97	4 538	4 303
Ngronggot	3 922	3 737	-	17	3 922	3 754
Kertosono	4 135	3 984	443	441	4 578	4 425
Patianrowo	2 624	2 548	-	-	2 624	2 548
Baron	2 916	2 760	130	150	3 046	2 910
Gondang	4 096	3 987	354	369	4 450	4 356
Sukomoro	3 239	3 017	-	-	3 239	3 017
Nganjuk	5 594	5 365	2 752	2 873	8 346	8 238
Bagor	3 764	3 701	152	180	3 916	3 881
Wilangan	1 958	1 933	-	-	1 958	1 933
Rejoso	5 327	5 168	-	-	5 327	5 168
Ngluyu	954	897	-	-	954	897
Lengkong	2 502	2 433	-	-	2 502	2 433
Jatikalen	1 311	1 247	-	-	1 311	1 247
Nganjuk	72 108	69 229	5 706	6 055	77 814	75 284

Catatan/Note: ¹Jumlah guru termasuk kepala sekolah dan guru/*The total of teachers including headmaster and teacher*

Sumber/Source: Kementerian Pendidikan dan Kebudayaan, Data Semester Ganjil/*Ministry of Educations and Culture, Odd Semester Data*

Tabel
Table 4.1.4**Jumlah Sekolah, Guru, dan Murid Madrasah Ibtidaiyah (MI) di Bawah Kementerian Agama Menurut Kecamatan Menurut Kecamatan di Kabupaten Nganjuk, 2020/2021 dan 2021/2022****Number of Schools, Teachers, and Pupils in Madrasah Ibtidaiyah (MI) Under The Ministry of Religious Affairs by Subdistrict in Nganjuk Regency, 2020/2021 and 2021/2022**

Kecamatan Subdistrict	Sekolah/Schools					
	Negeri/Public		Swasta/Private		Jumlah/Total	
	2020/2021	2021/2022	2020/2021	2021/2022	2020/2021	2021/2022
(1)	(2)	(3)	(4)	(5)	(6)	(7)
Sawahan	-	-	5	5	5	5
Ngetos	-	-	2	3	2	3
Berbek	-	-	3	3	3	3
Loceret	-	-	4	4	4	4
Pace	1	1	6	6	7	7
Tanjunganom	4	4	15	16	19	20
Prambon	2	2	10	10	12	12
Ngronggot	2	2	19	20	21	22
Kertosono	-	-	7	8	7	8
Patianrowo	-	-	6	7	6	7
Baron	1	1	12	12	13	13
Gondang	-	-	3	3	3	3
Sukomoro	-	-	5	5	5	5
Nganjuk	-	-	2	2	2	2
Bagor	-	-	6	6	6	6
Wilangan	1	1	2	2	3	3
Rejoso	-	-	1	1	1	1
Ngluyu	-	-	1	1	1	1
Lengkong	-	-	3	3	3	3
Jatikalen	-	-	2	2	2	2
Nganjuk	11	11	114	119	125	130

Lanjutan Tabel/*Continued Table* 4.1.4

Kecamatan Subdistrict	Guru ¹ /Teachers ¹					
	Negeri/Public		Swasta/Private		Jumlah/Total	
	2020/2021	2021/2022	2020/2021	2021/2022	2020/2021	2021/2022
(1)	(8)	(9)	(10)	(11)	(12)	(13)
Sawahan	-	-	46	46	46	46
Ngetos	-	-	18	25	18	25
Berbek	-	-	34	43	34	43
Loceret	-	-	34	37	34	37
Pace	17	17	68	80	85	97
Tanjunganom	85	85	171	191	256	276
Prambon	76	68	96	101	172	169
Ngronggot	47	46	206	204	253	250
Kertosono	-	-	93	114	93	114
Patianrowo	-	-	78	82	78	82
Baron	32	30	129	141	161	171
Gondang	-	-	28	36	28	36
Sukomoro	-	-	53	73	53	73
Nganjuk	-	-	68	57	68	57
Bagor	-	-	73	80	73	80
Wilangan	20	20	17	21	37	41
Rejoso	-	-	11	13	11	13
Ngluyu	-	-	6	7	6	7
Lengkong	-	-	41	42	41	42
Jatikalen	-	-	23	24	23	24
Nganjuk	277	266	1 293	1 417	1 570	1 683

Lanjutan Tabel/Continued Table 4.1.4

Kecamatan Subdistrict	Murid/Pupils					
	Negeri/Public		Swasta/Private		Jumlah/Total	
	2020/2021	2021/2022	2020/2021	2021/2022	2020/2021	2021/2022
(1)	(14)	(15)	(16)	(17)	(18)	(19)
Sawahan	-	-	495	525	495	525
Ngetos	-	-	240	243	240	243
Berbek	-	-	575	619	575	619
Loceret	-	-	419	431	419	431
Pace	271	281	785	815	1 056	1 096
Tanjunganom	1 599	2 034	2 404	2 487	4 003	4 521
Prambon	1 535	1 502	1 086	1 149	2 621	2 651
Ngronggot	708	674	2 585	2 435	3 293	3 109
Kertosono	-	-	1 386	1 634	1 386	1 634
Patianrowo	-	-	1 252	1 283	1 252	1 283
Baron	477	489	1 606	1 622	2 083	2 111
Gondang	-	-	526	539	526	539
Sukomoro	-	-	623	781	623	781
Nganjuk	-	-	956	1 019	956	1 019
Bagor	-	-	1 146	1 199	1 146	1 199
Wilangan	306	311	220	223	526	534
Rejoso	-	-	207	206	207	206
Ngluyu	-	-	31	50	31	50
Lengkong	-	-	475	476	475	476
Jatikalen	-	-	153	164	153	164
Nganjuk	4 896	5 291	17 170	17 900	22 066	23 191

Catatan/Note: ¹ Jumlah guru termasuk kepala sekolah dan guru/The total of teachers including headmaster and teacher
 Sumber/Source: Kementerian Agama, Data Semester Ganjil/Ministry of Religious Affairs, Odd Semester Data

Tabel
Table 4.1.5

Jumlah Sekolah, Guru, dan Murid Sekolah Menengah Pertama (SMP) di Bawah Kementerian Pendidikan dan Kebudayaan Menurut Kecamatan di Kabupaten Nganjuk, 2020/2021 dan 2021/2022
Number of Schools, Teachers, and Pupils in Lower Secondary Schools Under The Ministry of Education and Culture by Subdistrict in Nganjuk Regency, 2020/2021 and 2021/2022

Kecamatan Subdistrict	Sekolah/Schools					
	Negeri/Public		Swasta/Private		Jumlah/Total	
	2020/2021	2021/2022	2020/2021	2021/2022	2020/2021	2021/2022
(1)	(2)	(3)	(4)	(5)	(6)	(7)
Sawahan	3	3	1	2	4	5
Ngetos	3	3	-	-	3	3
Berbek	2	2	2	2	4	4
Loceret	3	3	3	3	6	6
Pace	2	2	1	1	3	3
Tanjunganom	3	3	5	5	8	8
Prambon	2	2	4	4	6	6
Ngronggot	3	3	1	1	4	4
Kertosono	5	5	3	3	8	8
Patianrowo	2	2	1	1	3	3
Baron	2	2	4	4	6	6
Gondang	2	2	2	2	4	4
Sukomoro	1	1	1	1	2	2
Nganjuk	7	7	3	4	10	11
Bagor	2	2	-	-	2	2
Wilangan	2	2	-	-	2	2
Rejoso	4	4	-	-	4	4
Ngluyu	1	1	-	-	1	1
Lengkong	3	3	-	-	3	3
Jatikalen	2	2	-	-	2	2
Nganjuk	54	54	31	33	85	87

Lanjutan Tabel/Continued Table 4.1.5

Kecamatan Subdistrict	Guru ¹ /Teachers ¹					
	Negeri/Public		Swasta/Private		Jumlah/Total	
	2020/2021	2021/2022	2020/2021	2021/2022	2020/2021	2021/2022
(1)	(8)	(9)	(10)	(11)	(12)	(13)
Sawahan	65	70	5	17	70	87
Ngetos	58	59	-	-	58	59
Berbek	95	92	19	17	114	109
Loceret	84	81	41	39	125	120
Pace	100	103	8	6	108	109
Tanjunganom	158	150	72	72	230	222
Prambon	105	95	28	30	133	125
Ngronggot	100	101	10	10	110	111
Kertosono	228	212	31	28	259	240
Patianrowo	74	76	18	14	92	90
Baron	74	68	41	43	115	111
Gondang	95	95	13	15	108	110
Sukomoro	46	45	7	8	53	53
Nganjuk	364	332	48	53	412	385
Bagor	71	67	-	-	71	67
Wilangan	48	47	-	-	48	47
Rejoso	132	132	-	-	132	132
Ngluyu	27	27	-	-	27	27
Lengkong	76	71	-	-	76	71
Jatikalen	40	38	-	-	40	38
Nganjuk	2 040	1 961	341	352	2 381	2 313

Lanjutan Tabel/*Continued Table* 4.1.5

Kecamatan Subdistrict	Murid/Pupils					
	Negeri/Public		Swasta/Private		Jumlah/Total	
	2020/2021	2021/2022	2020/2021	2021/2022	2020/2021	2021/2022
(1)	(14)	(15)	(16)	(17)	(18)	(19)
Sawahan	874	833	46	109	920	942
Ngetos	680	667	-	-	680	667
Berbek	1 266	1 226	146	118	1 412	1 344
Loceret	1 223	1 246	978	1 346	2 201	2 592
Pace	1 667	1 674	24	22	1 691	1 696
Tanjunganom	2 476	2 433	762	792	3 238	3 225
Prambon	1 703	1 710	289	276	1 992	1 986
Ngronggot	1 512	1 524	75	80	1 587	1 604
Kertosono	3 393	3 374	240	251	3 633	3 625
Patianrowo	1 053	1 129	166	119	1 219	1 248
Baron	1 220	1 199	484	480	1 704	1 679
Gondang	1 501	1 482	48	125	1 549	1 607
Sukomoro	811	851	17	19	828	870
Nganjuk	5 941	5 914	566	613	6 507	6 527
Bagor	1 106	1 093	-	-	1 106	1 093
Wilangan	742	717	-	-	742	717
Rejoso	1 961	1 899	-	-	1 961	1 899
Ngliyuh	380	320	-	-	380	320
Lengkong	1 013	1 032	-	-	1 013	1 032
Jatikalen	506	475	-	-	506	475
Nganjuk	31 028	30 798	3 841	4 350	34 869	35 148

Catatan/Note: ¹ Jumlah guru termasuk kepala sekolah dan guru/*The total of teachers including headmaster and teacher*

Sumber/Source: Kementerian Pendidikan dan Kebudayaan, Data Semester Ganjil/*Ministry of Educations and Culture, Odd Semester Data*

Tabel
Table 4.1.6

Jumlah Sekolah, Guru, dan Murid Madrasah Tsanawiyah (MTs) di Bawah Kementerian Agama Menurut Kecamatan di Kabupaten Nganjuk, 2020/2021 dan 2021/2022
Number of Schools, Teachers, and Pupils in Madrasah Tsanawiyah (MTs) Under The Ministry of Religious Affairs by Subdistrict in Nganjuk Regency, 2020/2021 and 2021/2022

Kecamatan Subdistrict	Sekolah/Schools					
	Negeri/Public		Swasta/Private		Jumlah/Total	
	2020/2021	2021/2022	2020/2021	2021/2022	2020/2021	2021/2022
(1)	(2)	(3)	(4)	(5)	(6)	(7)
Sawahan	-	-	4	4	4	4
Ngetos	-	-	6	6	6	6
Berbek	1	1	2	3	3	4
Loceret	-	-	2	2	2	2
Pace	-	-	2	3	2	3
Tanjunganom	1	1	8	8	9	9
Prambon	1	1	6	6	7	7
Ngronggot	2	2	5	6	7	8
Kertosono	1	1	4	4	5	5
Patianrowo	-	-	3	3	3	3
Baron	1	1	3	3	4	4
Gondang	-	-	3	4	3	4
Sukomoro	-	-	2	3	2	3
Nganjuk	1	1	3	3	4	4
Bagor	1	1	2	4	3	5
Wilangan	-	-	2	2	2	2
Rejoso	-	-	2	2	2	2
Ngluyu	-	-	1	1	1	1
Lengkong	1	1	1	1	2	2
Jatikalen	-	-	1	1	1	1
Nganjuk	10	10	62	69	72	79

Lanjutan Tabel/*Continued Table 4.1.6*

Kecamatan Subdistrict	Guru ¹ /Teachers ¹					
	Negeri/Public		Swasta/Private		Jumlah/Total	
	2020/2021	2021/2022	2020/2021	2021/2022	2020/2021	2021/2022
(1)	(8)	(9)	(10)	(11)	(12)	(13)
Sawahan	-	-	69	60	69	60
Ngetos	-	-	76	82	76	82
Berbek	45	45	24	28	69	73
Loceret	-	-	51	51	51	51
Pace	-	-	46	56	46	56
Tanjunganom	45	48	134	151	179	199
Prambon	64	63	81	88	145	151
Ngronggot	70	75	47	59	117	134
Kertosono	45	44	71	59	116	103
Patianrowo	-	-	40	31	40	31
Baron	36	42	45	45	81	87
Gondang	-	-	56	68	56	68
Sukomoro	-	-	26	33	26	33
Nganjuk	50	53	59	69	109	122
Bagor	29	32	25	35	54	67
Wilangan	-	-	24	24	24	24
Rejoso	-	-	21	24	21	24
Ngluyu	-	-	15	18	15	18
Lengkong	28	26	14	15	42	41
Jatikalen	-	-	12	14	12	14
Nganjuk	412	428	936	1 010	1 348	1 438

Lanjutan Tabel/Continued Table 4.1.6

Kecamatan Subdistrict	Murid/Pupils					
	Negeri/Public		Swasta/Private		Jumlah/Total	
	2020/2021	2021/2022	2020/2021	2021/2022	2020/2021	2021/2022
(1)	(14)	(15)	(16)	(17)	(18)	(19)
Sawahan	-	-	421	372	421	372
Ngetos	-	-	539	527	539	527
Berbek	788	787	142	144	930	931
Loceret	-	-	933	932	933	932
Pace	-	-	575	544	575	544
Tanjunganom	951	985	2 059	2 275	3 010	3 260
Prambon	947	913	744	706	1 691	1 619
Ngronggot	1 186	1 146	218	256	1 404	1 402
Kertosono	715	725	605	641	1 320	1 366
Patianrowo	-	-	309	329	309	329
Baron	749	771	433	415	1 182	1 186
Gondang	-	-	562	547	562	547
Sukomoro	-	-	295	327	295	327
Nganjuk	885	924	568	626	1 453	1 550
Bagor	482	521	98	86	580	607
Wilangan	-	-	98	79	98	79
Rejoso	-	-	72	74	72	74
Ngluyu	-	-	40	66	40	66
Lengkong	320	-	109	106	429	283
Jatikalen	-	-	91	98	91	98
Nganjuk	7 023	6 772	8 911	9 150	15 934	16 099

Catatan/Note: ¹ Jumlah guru termasuk kepala sekolah dan guru/The total of teachers including headmaster and teacher

Sumber/Source: Kementerian Agama, Data Semester Ganjil/Ministry of Religious Affairs, Odd Semester Data

Tabel
Table 4.1.7

Jumlah Sekolah, Guru, dan Murid Sekolah Menengah Atas (SMA) di Bawah Kementerian Pendidikan dan Kebudayaan Menurut Kecamatan di Kabupaten Nganjuk, 2020/2021 dan 2021/2022

Number of Schools, Teachers, and Pupils in Upper Secondary Schools Under The Ministry of Education and Culture by Subdistrict in Nganjuk Regency, 2020/2021 and 2021/2022

Kecamatan Subdistrict	Sekolah/Schools					
	Negeri/Public		Swasta/Private		Jumlah/Total	
	2020/2021	2021/2022	2020/2021	2021/2022	2020/2021	2021/2022
(1)	(2)	(3)	(4)	(5)	(6)	(7)
Sawahan	-	-	-	-	-	-
Ngetos	-	-	-	-	-	-
Berbek	1	1	-	-	1	1
Loceret	1	1	1	1	2	2
Pace	1	1	1	1	2	2
Tanjunganom	1	1	2	2	3	3
Prambon	1	1	-	-	1	1
Ngronggot	1	1	-	-	1	1
Kertosono	1	1	2	2	3	3
Patianrowo	1	1	-	-	1	1
Baron	-	-	1	1	1	1
Gondang	1	1	1	1	2	2
Sukomoro	1	1	-	-	1	1
Nganjuk	3	3	4	4	7	7
Bagor	-	-	-	-	-	-
Wilangan	-	-	-	-	-	-
Rejoso	1	1	-	-	1	1
Ngluyu	-	-	-	-	-	-
Lengkong	-	-	1	1	1	1
Jatikalen	-	-	-	-	-	-
Nganjuk	14	14	13	13	27	27

Lanjutan Tabel/Continued Table 4.1.7

Kecamatan Subdistrict	Guru ¹ /Teachers ¹					
	Negeri/Public		Swasta/Private		Jumlah/Total	
	2020/2021	2021/2022	2020/2021	2021/2022	2020/2021	2021/2022
(1)	(8)	(9)	(10)	(11)	(12)	(13)
Sawahan	-	-	-	-	-	-
Ngetos	-	-	-	-	-	-
Berbek	40	44	-	-	40	44
Loceret	45	44	10	13	55	57
Pace	32	34	20	17	52	51
Tanjunganom	61	60	32	43	93	103
Prambon	44	51	-	-	44	51
Ngronggot	42	43	-	-	42	43
Kertosono	62	64	23	28	85	92
Patianrowo	47	47	-	-	47	47
Baron	-	-	11	14	11	14
Gondang	50	48	8	7	58	55
Sukomoro	42	48	-	-	42	48
Nganjuk	195	182	42	49	237	231
Bagor	-	-	-	-	-	-
Wilangan	-	-	-	-	-	-
Rejoso	50	52	-	-	50	52
Ngluyu	-	-	-	-	-	-
Lengkong	-	-	11	11	11	11
Jatikalen	-	-	-	-	-	-
Nganjuk	710	717	157	182	867	899

Lanjutan Tabel/*Continued Table 4.1.7*

Kecamatan Subdistrict	Murid/Pupils					
	Negeri/Public		Swasta/Private		Jumlah/Total	
	2020/2021	2021/2022	2020/2021	2021/2022	2020/2021	2021/2022
(1)	(14)	(15)	(16)	(17)	(18)	(19)
Sawahan	-	-	-	-	-	-
Ngetos	-	-	-	-	-	-
Berbek	768	804	-	-	768	804
Loceret	580	639	326	431	906	1 070
Pace	516	546	141	161	657	707
Tanjunganom	1 053	1 052	496	510	1 549	1 562
Prambon	933	929	-	-	933	929
Ngronggot	713	725	-	-	713	725
Kertosono	1 178	1 167	220	219	1 398	1 386
Patianrowo	954	958	-	-	954	958
Baron	-	-	236	224	236	224
Gondang	946	954	114	99	1 060	1 053
Sukomoro	825	818	-	-	825	818
Nganjuk	3 136	3 104	507	554	3 643	3 658
Bagor	-	-	-	-	-	-
Wilangan	-	-	-	-	-	-
Rejoso	847	829	-	-	847	829
Ngluyu	-	-	-	-	-	-
Lengkong	-	-	169	153	169	153
Jatikalen	-	-	-	-	-	-
Nganjuk	12 449	12 525	2 209	2 351	14 658	14 876

Catatan/Note: ¹ Jumlah guru termasuk kepala sekolah dan guru/*The total of teachers including headmaster and teacher*

Sumber/Source: Kementerian Pendidikan dan Kebudayaan, Data Semester Ganjil/*Ministry of Educations and Culture, Odd Semester Data*

Tabel
Table 4.1.8

Jumlah Sekolah, Guru, dan Murid Sekolah Menengah Kejuruan (SMK) di Bawah Kementerian Pendidikan dan Kebudayaan Menurut Kecamatan di Kabupaten Nganjuk, 2019/2020 dan 2020/2021
Number of Schools, Teachers, and Pupils in Vocational High Schools Under The Ministry of Education and Culture by Subdistrict in Nganjuk Regency, 2019/2020 and 2020/2021

Kecamatan Subdistrict	Sekolah/Schools					
	Negeri/Public		Swasta/Private		Jumlah/Total	
	2020/2021	2021/2022	2020/2021	2021/2022	2020/2021	2021/2022
(1)	(2)	(3)	(4)	(5)	(6)	(7)
Sawahan	-	-	1	1	1	1
Ngetos	-	-	2	2	2	2
Berbek	-	-	2	2	2	2
Loceret	-	-	2	2	2	2
Pace	-	-	1	1	1	1
Tanjunganom	1	1	7	7	8	8
Prambon	-	-	4	4	4	4
Ngronggot	-	-	3	3	3	3
Kertosono	1	1	10	10	11	11
Patianrowo	-	-	1	1	1	1
Baron	-	-	4	4	4	4
Gondang	1	1	-	-	1	1
Sukomoro	-	-	-	-	-	-
Nganjuk	2	2	10	10	12	12
Bagor	2	2	1	1	3	3
Wilangan	-	-	1	1	1	1
Rejoso	-	-	1	1	1	1
Ngluyu	-	-	-	-	-	-
Lengkong	1	1	-	-	1	1
Jatikalen	-	-	-	-	-	-
Nganjuk	8	8	50	50	58	58

Lanjutan Tabel/*Continued Table* 4.1.8

Kecamatan Subdistrict	Guru ¹ /Teachers ¹					
	Negeri/Public		Swasta/Private		Jumlah/Total	
	2020/2021	2021/2022	2020/2021	2021/2022	2020/2021	2021/2022
(1)	(8)	(9)	(10)	(11)	(12)	(13)
Sawahan	-	-	8	6	8	6
Ngetos	-	-	14	13	14	13
Berbek	-	-	31	36	31	36
Loceret	-	-	35	37	35	37
Pace	-	-	16	26	16	26
Tanjunganom	58	69	73	84	131	153
Prambon	-	-	57	57	57	57
Ngronggot	-	-	57	69	57	69
Kertosono	73	83	185	217	258	300
Patianrowo	-	-	14	12	14	12
Baron	-	-	33	39	33	39
Gondang	70	72	-	-	70	72
Sukomoro	-	-	-	-	-	-
Nganjuk	156	161	226	235	382	396
Bagor	126	132	11	10	137	142
Wilangan	-	-	5	2	5	2
Rejoso	-	-	6	5	6	5
Ngluyu	-	-	-	-	-	-
Lengkong	59	62	-	-	59	62
Jatikalén	-	-	-	-	-	-
Nganjuk	542	579	771	848	1 313	1 427

Lanjutan Tabel/Continued Table 4.1.8

Kecamatan Subdistrict	Murid/Pupils					
	Negeri/Public		Swasta/Private		Jumlah/Total	
	2020/2021	2021/2022	2020/2021	2021/2022	2020/2021	2021/2022
(1)	(14)	(15)	(16)	(17)	(18)	(19)
Sawahan	-	-	238	233	238	233
Ngetos	-	-	171	171	171	171
Berbek	-	-	492	498	492	498
Loceret	-	-	997	1 024	997	1 024
Pace	-	-	529	550	529	550
Tanjunganom	1 251	1 380	988	930	2 239	2 310
Prambon	-	-	928	948	928	948
Ngronggot	-	-	427	410	427	410
Kertosono	1 383	1 400	3 107	3 297	4 490	4 697
Patianrowo	-	-	124	99	124	99
Baron	-	-	793	1 038	793	1 038
Gondang	1 358	1 379	-	-	1 358	1 379
Sukomoro	-	-	-	-	-	-
Nganjuk	2 991	3 050	4 377	4 282	7 368	7 332
Bagor	2 288	2 823	24	22	2 312	2 845
Wilangan	-	-	26	29	26	29
Rejoso	-	-	83	76	83	76
Ngluyu	-	-	-	-	-	-
Lengkong	1 134	1 206	-	-	1 134	1 206
Jatikalen	-	-	-	-	-	-
Nganjuk	10 405	11 238	13 304	13 607	23 709	24 845

Catatan/Note: ¹ Jumlah guru termasuk kepala sekolah dan guru/The total of teachers including headmaster and teacher

Sumber/Source: Kementerian Pendidikan dan Kebudayaan, Data Semester Ganjil/Ministry of Educations and Culture, Odd Semester Data

Tabel
Table 4.1.9

**Jumlah Sekolah, Guru, dan Murid Madrasah Aliyah (MA)
di Bawah Kementerian Agama Menurut Kecamatan di
Kabupaten Nganjuk, 2020/2021 dan 2021/2022**
*Number of Schools, Teachers, and Pupils in Madrasah Aliyah
(MA) Under the Ministry of Religious Affairs by Subdistrict in
Nganjuk Regency, 2020/2021 and 2021/2022*

Kecamatan Subdistrict	Sekolah/Schools					
	Negeri/Public		Swasta/Private		Jumlah/Total	
	2020/2021	2021/2022	2020/2021	2021/2022	2020/2021	2021/2022
(1)	(2)	(3)	(4)	(5)	(6)	(7)
Sawahan	-	-	1	1	1	1
Ngetos	-	-	1	1	1	1
Berbek	-	-	1	1	1	1
Loceret	-	-	2	2	2	2
Pace	-	-	1	1	1	1
Tanjunganom	-	-	3	4	3	4
Prambon	1	1	2	3	3	4
Ngronggot	-	-	4	4	4	4
Kertosono	1	1	3	3	4	4
Patianrowo	-	-	3	3	3	3
Baron	-	-	3	3	3	3
Gondang	-	-	2	2	2	2
Sukomoro	-	-	1	1	1	1
Nganjuk	1	1	2	2	3	3
Bagor	-	-	2	2	2	2
Wilangan	-	-	-	-	-	-
Rejoso	-	-	-	-	-	-
Ngluyu	-	-	-	-	-	-
Lengkong	-	-	2	2	2	2
Jatikalen	-	-	-	-	-	-
Nganjuk	3	3	33	35	36	38

Lanjutan Tabel/Continued Table 4.1.9

Kecamatan Subdistrict	Guru ¹ /Teachers ¹					
	Negeri/Public		Swasta/Private		Jumlah/Total	
	2020/2021	2021/2022	2020/2021	2021/2022	2020/2021	2021/2022
(1)	(8)	(9)	(10)	(11)	(12)	(13)
Sawahan	-	-	16	14	16	14
Ngetos	-	-	8	8	8	6
Berbek	-	-	5	7	5	7
Loceret	-	-	40	45	40	45
Pace	-	-	7	9	7	9
Tanjunganom	-	-	57	89	57	89
Prambon	32	41	33	37	65	78
Ngronggot	-	-	64	51	64	51
Kertosono	64	66	44	58	108	124
Patianrowo	-	-	45	54	45	54
Baron	-	-	60	59	60	59
Gondang	-	-	27	28	27	28
Sukomoro	-	-	15	18	15	18
Nganjuk	54	58	33	38	87	96
Bagor	-	-	13	15	13	15
Wilangan	-	-	-	-	-	-
Rejoso	-	-	-	-	-	-
Ngluyu	-	-	-	-	-	-
Lengkong	-	-	19	21	19	21
Jatikalen	-	-	-	-	-	-
Nganjuk	150	165	486	551	636	714

Lanjutan Tabel/*Continued Table* 4.1.9

Kecamatan Subdistrict	Murid/Pupils					
	Negeri/Public		Swasta/Private		Jumlah/Total	
	2020/2021	2021/2022	2020/2021	2021/2022	2020/2021	2021/2022
(1)	(14)	(15)	(16)	(17)	(18)	(19)
Sawahan	-	-	88	95	88	95
Ngetos	-	-	37	31	37	31
Berbek	-	-	39	34	39	34
Loceret	-	-	363	375	363	375
Pace	-	-	52	46	52	46
Tanjunganom	-	-	1 129	1 164	1 129	1 164
Prambon	563	557	380	391	943	948
Ngronggot	-	-	311	306	311	306
Kertosono	873	833	433	431	1 306	1 264
Patianrowo	-	-	283	307	283	307
Baron	-	-	465	517	465	517
Gondang	-	-	142	116	142	116
Sukomoro	-	-	131	129	131	129
Nganjuk	804	813	250	274	1 054	1 087
Bagor	-	-	56	55	56	55
Wilangan	-	-	-	-	-	-
Rejoso	-	-	-	-	-	-
Ngluyu	-	-	-	-	-	-
Lengkong	-	-	119	94	119	94
Jatikalen	-	-	-	-	-	-
Nganjuk	2 240	2 203	4 278	4 365	6 518	6 568

Catatan/Note: ¹ Jumlah guru termasuk kepala sekolah dan guru/*The total of teachers including headmaster and teacher*
 Sumber/Source: Kementerian Agama, Data Semester Ganjil/*Ministry of Religious Affairs, Odd Semester Data*

Tabel 4.1.10 Jumlah Desa¹/Kelurahan yang Memiliki Fasilitas Sekolah Menurut Kecamatan dan Tingkat Pendidikan di Kabupaten Nganjuk, 2019-2021
Number of Villages¹ Having Educational Facilities by Subdistrict and Educational Level in Nganjuk Regency, 2019-2021

Kecamatan Subdistrict	SD Primary School		
	2019	2020	2021
(1)	(2)	(3)	(4)
Sawahan	9	9	9
Ngetos	9	9	8
Berbek	19	19	18
Loceret	22	22	22
Pace	18	18	18
Tanjunganom	16	16	16
Prambon	14	14	14
Ngronggot	13	13	13
Kertosono	14	14	14
Patianrowo	10	10	10
Baron	11	11	11
Gondang	17	17	17
Sukomoro	12	12	12
Nganjuk	15	15	15
Bagor	21	21	21
Wilangan	6	6	6
Rejoso	24	24	24
Ngluyu	6	6	6
Lengkong	16	16	16
Jatikalén	10	10	10
Nganjuk	282	282	280

Lanjutan Tabel/*Continued Table* 4.1.10

Kecamatan <i>Subdistrict</i>	SMP <i>Lower Secondary School</i>		
	2019	2020	2021
(1)	(5)	(6)	(7)
Sawahan	4	5	5
Ngetos	8	8	8
Berbek	7	7	7
Loceret	5	5	6
Pace	3	4	4
Tanjunganom	9	9	8
Prambon	7	7	7
Ngronggot	7	7	7
Kertosono	8	8	8
Patianrowo	4	5	5
Baron	8	8	8
Gondang	5	6	7
Sukomoro	2	2	2
Nganjuk	7	7	7
Bagor	5	5	4
Wilangan	3	3	3
Rejoso	5	5	6
Ngluyu	2	2	2
Lengkong	4	4	4
Jatikalen	3	3	3
Nganjuk	106	110	111

Lanjutan Tabel/Continued Table 4.1.10

Kecamatan Subdistrict	SMA Upper Secondary School		
	2019	2020	2021
(1)	(8)	(9)	(10)
Sawahan	1	1	2
Ngetos	1	1	1
Berbek	2	2	1
Loceret	2	2	2
Pace	3	3	3
Tanjunganom	3	2	3
Prambon	4	4	4
Ngronggot	4	4	4
Kertosono	6	5	5
Patianrowo	5	4	3
Baron	3	3	3
Gondang	4	4	4
Sukomoro	2	2	2
Nganjuk	9	9	9
Bagor	2	2	2
Wilangan	-	-	-
Rejoso	1	1	1
Ngluyu	-	-	-
Lengkong	2	2	2
Jatikalén	-	-	-
Nganjuk	54	51	51

Lanjutan Tabel/*Continued Table* 4.1.10

Kecamatan <i>Subdistrict</i>	SMK <i>Vocational School</i>		
	2019	2020	2021
(1)	(11)	(12)	(13)
Sawahan	1	1	1
Ngetos	2	2	3
Berbek	2	2	2
Loceret	2	2	2
Pace	1	1	1
Tanjunganom	4	4	4
Prambon	3	3	3
Ngronggot	2	2	2
Kertosono	7	7	7
Patianrowo	-	1	1
Baron	4	4	4
Gondang	1	1	1
Sukomoro	-	-	-
Nganjuk	6	6	6
Bagor	3	3	3
Wilangan	1	1	1
Rejoso	1	1	1
Ngluyu	-	-	-
Lengkong	1	1	1
Jatikalen	-	-	-
Nganjuk	41	42	43

Lanjutan Tabel/Continued Table 4.1.10

Kecamatan Subdistrict	Perguruan Tinggi University		
	2019	2020	2021
(1)	(14)	(15)	(16)
Sawahan	-	-	-
Ngetos	-	-	-
Berbek	-	-	-
Loceret	-	-	-
Pace	-	-	-
Tanjunganom	1	1	1
Prambon	-	-	-
Ngronggot	-	-	-
Kertosono	2	2	3
Patianrowo	-	-	-
Baron	-	-	-
Gondang	-	-	-
Sukomoro	-	-	-
Nganjuk	3	3	3
Bagor	-	-	-
Wilangan	-	-	-
Rejoso	-	-	-
Ngluyu	-	-	-
Lengkong	-	-	-
Jatikalen	-	-	-
Nganjuk	6	6	7

Catatan/Note: ¹ Desa pada tabel ini termasuk Unit Permukiman Transmigrasi (UPT) yang masih dibina oleh kementerian terkait dan nagari di Kabupaten/Kota Sumatera Barat/Villages in this table include Transmigration Settlement Unit which is still fostered by the relevant ministries and the nagari in the Province of Sumatera Barat

Sumber/Source: BPS Kabupaten Nganjuk, Pendataan Potensi Desa (Podes)/ BPS–Statistics of Nganjuk Regency, Village Potential Data Collection

Tabel
Table 4.1.11**Angka Partisipasi Murni (APM) dan Angka Partisipasi Kasar (APK) Menurut Jenjang Pendidikan di Kabupaten Nganjuk, 2020 dan 2021**
Net Participation Rates and Gross Participation Rates by Educational Level in Nganjuk Regency, 2020 and 2021

Jenjang Pendidikan <i>Educational Level</i>	Angka Partisipasi Murni (APM) <i>Net Participation Rates</i>		Angka Partisipasi Kasar (APK) <i>Gross Participation Rates</i>	
	2020	2021	2020	2021
(1)	(2)	(3)	(4)	(5)
SD/MI/Sederajat <i>Primary School</i>	98,14	98,23	103,06	103,99
SMP/MTs/Sederajat <i>Lower Secondary School</i>	90,53	90,64	109,15	107,05
SMA/SMK/MA/Sederajat <i>Upper Secondary School</i>	64,04	65,35	72,92	76,68

Catatan/Note:

Sumber/Source: BPS Kabupaten Nganjuk, Survei Sosial Ekonomi Nasional (Susenas)/BPS-Statistics of Nganjuk Regency, National Socioeconomic Survey

Tabel
Table 4.1.12

Persentase Penduduk Berumur 15 Tahun ke Atas yang Melek Huruf Menurut Kelompok Umur di Kabupaten Nganjuk, 2020 dan 2021
Percentage of Literate People Aged 15 Years and Over by Age Group in Nganjuk Regency, 2020 and 2021

Kelompok Umur Age Group	2020	2021
(1)	(2)	(3)
15–19	100,00	100,00
20–24	100,00	
25–29	100,00	
30–34	99,31	
35–39	97,15	
40–44	98,84	
45–49	98,09	
50+	84,19	
Jumlah/Total	93,59	92,49
15–24	100,00	
15–44	99,20	
15+	93,59	
45+	87,07	

Catatan/Note:

Sumber/Source: BPS Kabupaten Nganjuk, Survei Sosial Ekonomi Nasional (Susenas)/BPS-Statistics of Nganjuk Regency, National Socioeconomic Survey

4.2 KESEHATAN HEALTH

Tabel 4.2.1 **Jumlah Desa¹/Kelurahan Yang Memiliki Sarana Kesehatan Menurut Kecamatan di Kabupaten Nganjuk, 2019-2021**
Table 4.2.1 **Number of Villages¹ Having Health Facilities by Subdistrict in Nganjuk Regency, 2019-2021**

Kecamatan Subdistrict	Rumah Sakit Hospital		
	2019	2020	2021
(1)	(2)	(3)	(4)
Sawahan	-	-	-
Ngetos	-	-	-
Berbek	-	-	-
Loceret	-	-	-
Pace	-	-	-
Tanjunganom	-	-	-
Prambon	-	-	-
Ngronggot	-	-	-
Kertosono	2	2	1
Patianrowo	-	-	-
Baron	-	-	-
Gondang	-	-	-
Sukomoro	-	-	-
Nganjuk	2	2	2
Bagor	-	-	-
Wilangan	-	-	-
Rejoso	-	-	-
Ngluyu	-	-	-
Lengkong	-	-	-
Jatikalén	-	-	-
Nganjuk	4	4	3

Lanjutan Tabel/*Continued Table 4.2.1*

Kecamatan <i>Subdistrict</i>	Rumah Sakit Bersalin <i>Maternity Hospital</i>		
	2019	2020	2021
(1)	(5)	(6)	(7)
Sawahan	-	-	-
Ngetos	-	-	-
Berbek	-	-	1
Loceret	1	1	1
Pace	-	-	-
Tanjunganom	-	-	-
Prambon	-	-	-
Ngronggot	-	-	-
Kertosono	-	-	-
Patianrowo	-	-	-
Baron	-	-	-
Gondang	-	-	-
Sukomoro	-	-	-
Nganjuk	-	-	-
Bagor	-	-	-
Wilangan	-	-	-
Rejoso	-	-	-
Ngluyu	-	-	-
Lengkong	-	-	-
Jatikalen	-	-	-
Nganjuk	1	1	2

Lanjutan Tabel/*Continued Table* 4.2.1

Kecamatan <i>Subdistrict</i>	Poliklinik <i>Polyclinic</i>		
	2019	2020	2021
(1)	(8)	(9)	(10)
Sawahan	-	1	1
Ngetos	-	-	-
Berbek	-	-	-
Loceret	3	3	1
Pace	1	2	2
Tanjunganom	3	3	3
Prambon	2	2	1
Ngronggot	-	-	-
Kertosono	4	4	4
Patianrowo	1	1	1
Baron	1	1	2
Gondang	1	1	2
Sukomoro	1	1	1
Nganjuk	4	5	3
Bagor	4	4	4
Wilangan	-	-	-
Rejoso	1	1	1
Ngluyu	-	-	-
Lengkong	1	1	1
Jatikalen	-	-	-
Nganjuk	27	30	27

Lanjutan Tabel/*Continued Table 4.2.1*

Kecamatan Subdistrict	Puskesmas Public Health Center		
	2019	2020	2021
(1)	(11)	(12)	(13)
Sawahan	1	1	1
Ngetos	1	1	1
Berbek	1	1	1
Loceret	1	1	1
Pace	1	1	1
Tanjunganom	1	1	1
Prambon	1	1	1
Ngronggot	1	1	1
Kertosono	1	1	2
Patianrowo	1	1	1
Baron	1	1	1
Gondang	1	1	1
Sukomoro	1	1	1
Nganjuk	1	1	1
Bagor	1	1	1
Wilangan	1	1	1
Rejoso	1	1	1
Ngluyu	1	1	1
Lengkong	1	1	1
Jatikalén	1	1	1
Nganjuk	20	20	21

Lanjutan Tabel/*Continued Table* 4.2.1

Kecamatan Subdistrict	Puskesmas Pembantu Subsidiary of Public Health Center		
	2019	2020	2021
(1)	(14)	(15)	(16)
Sawahan	2	2	2
Ngetos	2	2	2
Berbek	3	3	3
Loceret	7	6	5
Pace	5	5	5
Tanjunganom	8	8	8
Prambon	5	5	5
Ngronggot	5	5	4
Kertosono	5	5	5
Patianrowo	4	4	4
Baron	7	7	7
Gondang	5	5	5
Sukomoro	3	3	3
Nganjuk	4	5	5
Bagor	4	4	4
Wilangan	2	2	2
Rejoso	6	6	6
Ngluyu	1	1	1
Lengkong	4	4	4
Jatikalén	1	1	1
Nganjuk	83	83	81

Lanjutan Tabel/Continued Table 4.2.1

Kecamatan Subdistrict	Apotek Pharmacy		
	2019	2020	2021
(1)	(17)	(18)	(19)
Sawahan	1	1	2
Ngetos	-	-	-
Berbek	3	4	5
Loceret	2	2	2
Pace	3	3	3
Tanjunganom	5	5	5
Prambon	4	5	4
Ngronggot	3	3	1
Kertosono	6	6	7
Patianrowo	2	2	2
Baron	3	3	3
Gondang	3	4	4
Sukomoro	1	1	2
Nganjuk	8	10	9
Bagor	3	4	5
Wilangan	3	3	3
Rejoso	2	3	4
Ngluyu	-	-	-
Lengkong	1	1	2
Jatikalen	-	1	3
Nganjuk	53	61	66

Catatan/Note: ¹ Desa pada tabel ini termasuk Unit Permukiman Transmigrasi (UPT) yang masih dibina oleh kementerian terkait dan nagari di Kabupaten/Kota Sumatera Barat/Villages in this table include Transmigration Settlement Unit which is still fostered by the relevant ministries and the nagari in the Province of Sumatera Barat

Sumber/Source: BPS Kabupaten Nganjuk, Pendataan Potensi Desa (Podes)/BPS-Statistics of Nganjuk Regency, Village Potential Data Collecting

Tabel
Table 4.2.2**Jumlah Tenaga Kesehatan Menurut Kecamatan di
Kabupaten Nganjuk, 2021**
**Number of Medical Personnel by Subdistrict in Nganjuk
Regency, 2021**

Kecamatan Subdistrict	Dokter ¹ Doctor ¹	Dokter Gigi ² Dentist ²	Perawat Nurse	Bidan Midwife	Tenaga kefarmasian Pharmacist
(1)	(2)	(3)	(4)	(5)	(6)
Sawahan	3	1	15	21	2
Ngetos	2	1	11	19	1
Berbek	2	1	23	36	4
Loceret	2	1	22	33	1
Pace	1	1	18	30	2
Tanjunganom	6	1	22	31	2
Prambon	6	1	22	44	2
Ngronggot	9	1	25	29	1
Kertosono	2	1	5	20	1
Patianrowo	3	1	15	26	1
Baron	3	1	15	22	2
Gondang	2	1	16	26	-
Sukomoro	2	1	20	23	1
Nganjuk	2	1	17	29	3
Bagor	2	1	11	32	1
Wilangan	1	1	17	24	-
Rejoso	8	1	32	40	3
Ngluyu	2	1	9	16	2
Lengkong	2	1	16	20	1
Jatikalen	3	-	14	25	2
Nganjuk	63	19	345	546	32

Lanjutan Tabel/Continued Table 4.2.2

Kecamatan Subdistrict	Tenaga Kesehatan Masyarakat Public Health worker	Tenaga Kesehatan Lingkungan Enviromental Health Worker	Tenaga Gizi Nutritionist	Ahli Teknologi Laboratorium Medik Medical Laboratory Technician
(1)	(7)	(8)	(9)	(10)
Sawahan	-	-	2	1
Ngetos	3	-	1	1
Berbek	3	-	-	2
Loceret	2	-	1	2
Pace	-	-	1	1
Tanjunganom	1	-	1	2
Prambon	1	-	1	1
Ngronggot	-	-	1	1
Kertosono	1	-	3	1
Patianrowo	1	-	1	2
Baron	1	-	1	1
Gondang	1	-	2	2
Sukomoro	1	-	1	1
Nganjuk	1	-	1	2
Bagor	2	-	2	2
Wilangan	1	-	1	1
Rejoso	-	-	1	2
Ngluyu	1	-	3	2
Lengkong	1	-	1	1
Jatikalen	2	-	2	2
Nganjuk	23	-	27	30

Catatan/Note: ¹ Dokter dalam tabel ini termasuk dokter spesialis (selain spesialis gigi) dan dokter umum/Doctor in this table include medical specialist (exclude dentist specialist) and general practitioner

² Dokter gigi dalam tabel ini termasuk dokter spesialis gigi dan dokter gigi/Doctor in this table include dentist dan dentist specialist

Sumber/Source: Dinas Kesehatan Kabupaten Nganjuk/ Health Office of Nganjuk Regency

Tabel
Table 4.2.3**Jumlah Rumah Sakit Umum, Rumah Sakit Khusus,
Puskesmas, Klinik Pratama, dan Posyandu Menurut
Kecamatan di Kabupaten Nganjuk, 2020 dan 2021**
*Number of General Hospital, Specialized Hospital, Public
Health Center, Primary Clinic, and Integrated Health Post by
Subdistrict in Nganjuk Regency, 2020 and 2021*

Kecamatan Subdistrict	Rumah Sakit Umum General Hospital		Rumah Sakit Khusus Specialized Hospital	
	2020	2021	2020	2021
(1)	(2)	(3)	(4)	(5)
Sawahan	-	-	-	-
Ngetos	-	-	-	-
Berbek	-	-	-	-
Loceret	-	-	1	1
Pace	-	-	-	-
Tanjunganom	-	-	-	-
Prambon	-	-	-	-
Ngronggot	-	-	-	-
Kertosono	1	1	-	-
Patianrowo	-	-	-	-
Baron	-	-	-	-
Gondang	-	-	-	-
Sukomoro	-	-	-	-
Nganjuk	3	3	-	-
Bagor	-	-	-	-
Wilangan	-	-	-	-
Rejoso	-	-	-	-
Ngluyu	-	-	-	-
Lengkong	-	-	-	-
Jatikalen	-	-	-	-
Nganjuk	4	4	1	1

Lanjutan Tabel/Continued Table 4.2.3

Kecamatan Subdistrict	Puskesmas ¹ Rawat Inap Public Health Center ¹ with Inpatient Care		Puskesmas ¹ Non Rawat Inap Public Health Center ¹ without Inpatient Care	
	2020	2021	2020	2021
(1)	(6)	(7)	(8)	(9)
Sawahan	1	1	-	-
Ngetos	1	1	-	-
Berbek	1	1	-	-
Loceret	-	-	1	1
Pace	-	-	1	1
Tanjunganom	1	1	-	-
Prambon	1	1	-	-
Ngronggot	1	1	-	-
Kertosono	-	-	1	1
Patianrowo	1	1	-	-
Baron	1	1	-	-
Gondang	1	1	-	-
Sukomoro	1	1	-	-
Nganjuk	-	-	1	1
Bagor	-	-	1	1
Wilangan	1	1	-	-
Rejoso	1	1	-	-
Ngluyu	1	1	-	-
Lengkong	-	-	1	1
Jatikalén	1	1	-	-
Nganjuk	14	14	6	6

Lanjutan Tabel/*Continued Table* 4.2.3

Kecamatan Subdistrict	Klinik Pratama Primary Clinic		Posyandu Intregrated Health Post	
	2020	2021	2020	2021
(1)	(10)	(11)	(12)	(13)
Sawahan	1	1	80	74
Ngetos	-	-	47	47
Berbek	-	-	74	76
Loceret	3	3	89	89
Pace	1	1	94	94
Tanjunganom	1	1	132	132
Prambon	1	1	72	72
Ngronggot	-	1	73	73
Kertosono	5	4	63	63
Patianrowo	1	1	56	56
Baron	-	-	59	59
Gondang	1	1	63	63
Sukomoro	1	1	62	62
Nganjuk	5	7	75	75
Bagor	4	5	88	88
Wilangan	1	1	30	30
Rejoso	-	-	79	79
Ngluyu	1	1	25	26
Lengkong	-	-	41	41
Jatikalen	-	-	34	34
Nganjuk	26	29	1 336	1 333

Catatan/Note: ¹ Puskesmas yang teregistrasi/Registered Public Health Center
 Sumber/Source: Dinas Kesehatan Kabupaten Nganjuk/ Health Office of Nganjuk Regency

4.3 AGAMA DAN SOSIAL LAINNYA RELIGION AND OTHER SOCIAL AFFAIRS

Tabel 4.3.1 Jumlah Penduduk Menurut Kecamatan dan Agama yang Dianut di Kabupaten Nganjuk, 2021
Table 4.3.1 Population by Subdistrict and Religion in Nganjuk Regency, 2021

Kecamatan Subdistrict	Islam	Protestan Protestant	Katolik Catholic	Hindu	Budha Buddha	Lainnya Others
(1)	(2)	(3)	(4)	(5)	(6)	(7)
Sawahan	39 410	156	17	-		3
Ngetos	38 865	33	9	-		2
Berbek	60 423	128	107	5		5
Loceret	76 174	388	362	266	9	19
Pace	67 648	333	51	1	2	14
Tanjunganom	119 278	539	330	5	12	20
Prambon	73 933	158	102	-	1	8
Ngronggot	85 637	176	34	4	2	17
Kertosono	54 778	1 561	381	13	58	4
Patianrowo	45 405	296	35	4	1	3
Baron	55 057	248	82	-	1	4
Gondang	56 127	239	39	3	5	1
Sukomoro	47 378	199	22	3	7	3
Nganjuk	67 441	1 452	824	21	115	14
Bagor	62 660	307	101	1	3	1
Wilangan	31 121	41	35	-	2	3
Rejoso	73 196	209	48	1	4	4
Ngluyu	14 370	21	5	2		1
Lengkong	33 734	139	22	1	3	4
Jatikalen	20 964	34	7			2
Nganjuk	1 123 599	6 657	2 613	330	225	132

Catatan/Note:

Sumber/Source: Dinas Kependudukan dan Pencatatan Sipil Kabupaten Nganjuk/Population and Civil Registration Agency of Nganjuk Regency

Tabel
Table 4.3.2**Jumlah Tempat Peribadatan Menurut Kecamatan di
Kabupaten Nganjuk, 2021**
*Number of Places of Worship by Subdistrict and Religion in
Nganjuk Regency, 2021*

Kecamatan Subdistrict	Masjid Mosque	Mushola Pray Room	Gereja Protestan Protestant Church	Gereja Katholik Catholic Church	Pura Temple	Vihara
(1)	(2)	(3)	(4)	(5)	(6)	(7)
Sawahan	82	124	4	-	-	-
Ngetos	66	148	-	-	-	-
Berbek	55	221	-	1	-	-
Loceret	79	132	3	-	1	-
Pace	94	219	2	-	-	-
Tanjunganom	84	122	-	2	-	-
Prambon	72	285	-	1	-	-
Ngronggot	85	313	1	-	-	-
Kertosono	46	191	7	1	-	-
Patianrowo	51	108	-	2	-	-
Baron	52	145	4	-	-	-
Gondang	45	92	5	-	-	-
Sukomoro	65	92	-	-	-	-
Nganjuk	79	178	17	-	-	-
Bagor	77	134	5	-	-	-
Wilangan	52	87	-	-	-	-
Rejoso	57	84	4	-	-	-
Ngluyu	22	46	-	1	-	-
Lengkong	47	81	3	2	-	-
Jatikalen	27	90	1	-	-	-
Nganjuk	1 237	2 892	56	10	1	-

Catatan/Note: Data Masjid/Musholla yang ditampilkan adalah data Masjid/Musholla yang sudah memiliki ijin bangunan/ The mosque / prayer room data displayed is the data for mosques / prayer rooms that already have a building permit

Sumber/Source: Kementerian Agama Kabupaten Nganjuk/Ministry of Religion of Nganjuk Regency

Tabel
Table 4.3.3

Jumlah Desa¹/Kelurahan yang Mengalami Bencana Alam² Menurut Kecamatan di Kabupaten Nganjuk, 2019-2021
Number of Villages¹ that Had Natural Disaster² by Subdistrict in Nganjuk Regency, 2019-2021

Kecamatan Subdistrict	Banjir/Flood		
	2019	2020	2021
(1)	(2)	(3)	(4)
Sawahan	-	-	-
Ngetos	-	1	2
Berbek	4	6	8
Loceret	-	1	2
Pace	10	10	12
Tanjunganom	2	3	3
Prambon	-	2	1
Ngronggot	-	-	-
Kertosono	-	-	-
Patianrowo	-	-	-
Baron	-	-	-
Gondang	-	3	5
Sukomoro	-	-	3
Nganjuk	-	3	1
Bagor	3	4	8
Wilangan	-	1	2
Rejoso	6	6	10
Ngluyu	-	-	1
Lengkong	-	2	2
Jatikalen	-	-	2
Nganjuk	25	42	62

Lanjutan Tabel/*Continued Table* 4.3.3

Kecamatan Subdistrict	Gempa Bumi/ <i>Earthquake</i>		
	2019	2020	2021
(1)	(5)	(6)	(7)
Sawahan	-	1	1
Ngetos	-	-	1
Berbek	-	-	-
Loceret	-	2	-
Pace	-	-	-
Tanjunganom	-	-	-
Prambon	-	-	-
Ngronggot	-	-	-
Kertosono	-	-	-
Patianrowo	-	-	-
Baron	-	-	-
Gondang	-	-	-
Sukomoro	-	-	-
Nganjuk	-	3	-
Bagor	-	-	-
Wilangan	-	-	-
Rejoso	-	-	-
Ngluyu	-	-	-
Lengkong	-	-	-
Jatikalén	-	-	-
Nganjuk	-	6	2

Lanjutan Tabel/Continued Table 4.3.3

Kecamatan Subdistrict	Tanah Longsor/Landslide		
	2019	2020	2021
(1)	(8)	(9)	(10)
Sawahan	1	2	4
Ngetos	-	-	1
Berbek	-	-	1
Loceret	1	1	1
Pace	-	-	-
Tanjunganom	-	-	-
Prambon	-	-	-
Ngronggot	-	-	-
Kertosono	-	-	-
Patianrowo	-	-	-
Baron	-	-	-
Gondang	-	-	-
Sukomoro	-	-	-
Nganjuk	-	-	-
Bagor	-	-	-
Wilangan	-	-	-
Rejoso	-	3	-
Ngluyu	-	-	-
Lengkong	-	1	-
Jatikalén	-	-	-
Nganjuk	2	7	7

Catatan/Note: ¹ Desa pada tabel ini termasuk Unit Permukiman Transmigrasi (UPT) yang masih dibina oleh kementerian terkait dan nagari di Kabupaten/Kota Sumatera Barat/Villages in this table are included in Transmigration Settlement Unit which is still fostered by the relevant ministries and the nagari in the Province of Sumatera Barat

² Terjadi dalam tiga tahun terakhir sampai dengan saat pencacahan/Occured during the last three years by the time of enumeration

Sumber/Source: BPS Kabupaten Nganjuk, Pendataan Potensi Desa (Podes)/BPS-Statistics of Nganjuk Regency, Village Potential Data Collecting

4.4 KEMISKINAN POVERTY

Tabel 4.4.1 **Garis Kemiskinan, Jumlah, dan Persentase Penduduk Miskin di Kabupaten Nganjuk, 2013–2021**
Poverty Line, Number, and Percentage of Poor People in Nganjuk Regency, 2013–2021

Tahun Year	Garis Kemiskinan (rupiah/kapita/bulan) Poverty Line (rupiah/capita/month)	Jumlah Penduduk Miskin (ribu) Number of Poor People (thousand)	Persentase Penduduk Miskin Percentage of Poor People
(1)	(2)	(3)	(4)
2013	295 806	140,80	13,60
2014	308 506	136,50	13,14
2015	322 820	132,04	12,69
2016	341 653	127,90	12,25
2017	358 216	125,52	11,98
2018	388 186	127,28	12,11
2019	408 160	118,51	11,24
2020	428 882	122,73	11,62
2021	446 232	125,53	11,85

Catatan/Note:

Sumber/Source: BPS Kabupaten Nganjuk, Survei Sosial Ekonomi Nasional Maret/BPS-Statistics of Nganjuk Regency, March National Socioeconomic Survey

Tabel
Table 4.4.2

Indeks Kedalaman Kemiskinan dan Indeks Keparahan Kemiskinan di Kabupaten Nganjuk, 2013–2021
Poverty Gap Index and Poverty Severity Index in Nganjuk Regency, 2013–2021

Tahun Year	Indeks Kedalaman Kemiskinan Poverty Gap Index	Indeks Keparahan Kemiskinan Poverty Severity Index
(1)	(2)	(3)
2013	1,96	0,44
2014	1,75	0,36
2015	1,73	0,42
2016	1,72	0,36
2017	1,73	0,40
2018	2,07	0,53
2019	1,22	0,23
2020	1,62	0,35
2021	1,56	0,31

Catatan/Note:

Sumber/Source: BPS Kabupaten Nganjuk, Survei Sosial Ekonomi Nasional Maret/BPS-Statistics of Nganjuk Regency, March National Socioeconomic Survey

5

**PERTANIAN, KEHUTANAN,
PETERNAKAN DAN PERIKANAN**
**AGRICULTURE, FORESTRY,
LIVESTOCK AND FISHERY**

Produksi Terbesar Menurut Sektor

HORTIKULTURA

193.652,40 ton

Bawang Merah



KEHUTANAN

15,99 ton

Kayu Putih



TANAMAN PANGAN

491.961,21 ton

Padi



PETERNAKAN

4.899.200 ekor

Ayam Buras



PERKEBUNAN

14.548,98 ton

Tebu



PERIKANAN

9.373,65 ton

Lele



PENJELASAN TEKNIS

1. Data pokok tanaman pangan yang dikumpulkan adalah luas panen dan produktivitas (hasil per hektar). Produksi tanaman pangan merupakan hasil perkalian antara luas panen dengan produktivitas. Pengumpulan data luas panen dilakukan setiap bulan dengan pendekatan area kecamatan di seluruh wilayah Indonesia. Pengumpulan data produktivitas dilakukan melalui pengukuran langsung pada plot ubinan berukuran $2\frac{1}{2}$ m x $2\frac{1}{2}$ m. Pengumpulan data produktivitas dilakukan setiap subround (empat bulanan) pada waktu panen petani.
2. Data produksi padi dan palawija yang disajikan adalah dalam kualitas: gabah kering giling (padi), pipilan kering (jagung), dan biji kering (kedelai).
3. Tanaman sayuran dan buah-buahan semusim. Tanaman sayuran semusim adalah tanaman sumber vitamin, garam mineral dan lainlain yang dikonsumsi dari bagian tanaman yang berupa daun, bunga, buah, dan umbinya, yang berumur kurang dari satu tahun. Tanaman buah-buahan semusim adalah tanaman sumber vitamin, garam mineral, dan lainlain yang dikonsumsi dari bagian tanaman yang berupa buah,

TECHNICAL NOTES

1. *The main food crops data collected consists of harvested area and productivity (yield per hectare). Food crops production is generated by harvested area multiplied by productivity. The harvested area data is collected every month using sub district area approach in all sub district in Indonesia. The productivity data collection is conducted by a direct measurement in $2\frac{1}{2}$ m x $2\frac{1}{2}$ m crop cutting plot. The productivity measurement is conducted in every subround (four monthly) at the time when farmers are harvesting their crops.*
2. *Production of paddy and secondary crops data are presented in the form of: dry unhusked rice (paddy), dry loose maize (maize), and dry shells crops (soybeans).*
3. *Seasonal vegetable and fruit plants. Seasonal vegetable plants are plants which are the sources of vitamin, mineral salt, etc, consumed from the part of the plant in the form of leaf, flower, fruit, and root with the age of less than one year. Seasonal fruit plants are plants which are the sources of vitamin, mineral salt, etc, consumed from the part of the plant in the form of fruits. These plants are creeps with the age of*

berumur kurang dari satu tahun, tidak berbentuk pohon/rumpun tetapi menjalar dan berbatang lunak.

4. Tanaman buah-buahan dan sayuran tahunan. Tanaman buah-buahan tahunan adalah tanaman sumber vitamin, garam mineral, dan lain-lain yang dikonsumsi dari bagian tanaman yang berupa buah dan merupakan tanaman tahunan. Tanaman sayuran tahunan adalah tanaman sumber vitamin, garam mineral, dan lain-lain yang dikonsumsi dari bagian tanaman yang berupa daun dan atau buah yang berumur lebih dari satu tahun.
5. Tanaman biofarmaka adalah tanaman yang bermanfaat untuk obat-obatan, kosmetik, dan kesehatan yang dikonsumsi atau digunakan dari bagian-bagian tanaman seperti daun, batang, buah, umbi (rimpang) ataupun akar.
6. Tanaman hias adalah tanaman yang mempunyai nilai keindahan baik bentuk, warna daun, tajuk maupun bunganya, sering digunakan untuk penghias pekarangan dan lain sebagainya.
7. Luas panen tanaman hortikultura adalah luas tanaman sayuran, buah-buahan, biofarmaka, dan tanaman hias yang diambil hasilnya/dipanen pada periode pelaporan.

less than one year.

4. *Annual fruit and vegetable plants. Annual fruit plants are plants which are the sources of vitamin, contained mineral salt, etc, consumed from the part of plant in the form of fruit and more than one year of age. Annual vegetable plants are plants which are the sources of vitamin, contained mineral salt, etc, consumed from the part of the plant in the form of vegetable and more than one year of age.*
5. *Medicinal plants are plants which are useful for medicine. It is consumed from part of the plant such as leaf, flower, fruit, tuber, and root.*
6. *Ornamental plants are plants which have a beauty value, either in shape, colour of leaf or crown of flower, and they are often used as a yard decorator.*
7. *Harvested area of horticulture is area which vegetable, fruit, medicinal and ornamental plant of crop harvested during the period of report.*

8. Luas panen untuk tanaman sayuran adalah luas tanaman yang dipanen sekaligus/habis/dibongkar dan luas tanaman yang dipanen berkali-kali (lebih dari satu kali)/belum habis. Tanaman yang dipanen sekaligus/ habis/dibongkar adalah tanaman yang sehabis panen langsung dibongkar/dicabut, terdiri dari bawang merah, bawang putih, bawang daun, kentang, kol/kubis, kembang kol, petsai/sawi, wortel, lobak, dan kacang merah. Tanaman yang dipanen berkali-kali (lebih dari satu kali)/belum habis adalah tanaman yang pemanenannya lebih dari satu kali dan biasanya dibongkar apabila panen terakhir sudah tidak memadai lagi, terdiri dari: kacang panjang, cabe besar, cabe rawit, jamur, tomat, terung, buncis, ketimun, labu siam, kangkung, bayam, melon, semangka, dan blewah.
 9. Produksi hortikultura adalah hasil menurut bentuk produk dari setiap tanaman sayuran, buah-buahan, biofarmaka dan tanaman hias yang diambil berdasarkan luas yang dipanen/tanaman yang menghasilkan pada bulan/triwulan laporan.
 10. Data perkebunan besar dikumpulkan oleh BPS setiap bulan secara lengkap (sensus bulanan) dengan sistem surat pos. Khusus untuk tanaman
8. *Harvested area of vegetables is area of entirely plant harvested/ demolished and plant harvested several times/undemolished. Entirely plants harvested/ demolished are plants usually harvested once and demolished to be substituted by other plants, consisting of: shallots, garlic, leeks, potato, cabbage, cauli flower, mustard green, carrots, chinese radish, and red kidney beans. Plants harvested several times/ undemolished are plants usually harvested more than once and demolished in the case that the last harvest was economically not profitable. They consist of: yard long beans, chili, small chili, mushroom, tomatoes, egg plant, french beans, cucumber, pumpkin/ chajota, swamp cabbage, spinach, melon, watermelon, and blewah .*
 9. *Horticulture production is the standard production quantity form of vegetable, fruit, medicinal and ornamental plant based on harvested area/the number of production plants reported monthly/quarterly.*
 10. *Data on estates are collected by the BPS every month on complete basis through a mailing system. Data on coconut, clove, and kapok, as well as on smallholder plantation,*

kelapa, cengkeh, dan kapok, datanya diperoleh dari Direktorat Jenderal Perkebunan. Data perkebunan rakyat juga diperoleh dari Direktorat Jenderal Perkebunan.

are acquired from the Directorate General of Estates.

11. Penghitungan luas tanaman perkebunan besar adalah pada keadaan akhir tahun dan tidak termasuk yang luasnya kurang dari 5 hektar.
 12. Data Statistik Kehutanan sebagian besar merupakan data sekunder yang bersumber dari Kementerian Kehutanan.
 13. Kawasan hutan adalah wilayah tertentu yang berupa hutan, yang ditunjuk dan atau ditetapkan oleh pemerintah untuk dipertahankan keberadaannya sebagai hutan tetap. Hal ini untuk menjamin kepastian hukum mengenai status kawasan hutan, letak batas dan luas suatu wilayah tertentu yang sudah ditunjuk menjadi kawasan hutan tetap.
 14. Berdasarkan Undang-Undang No. 41 Tahun 1999 tentang Kehutanan, kawasan hutan dibagi ke dalam kelompok Hutan Konservasi, Hutan Lindung, dan Hutan Produksi.
 15. Data populasi ternak bersumber dari Direktorat Jenderal Peternakan dan Kesehatan Hewan Kementerian Pertanian, sedangkan jumlah pemotongan ternak merupakan
11. *Planted areas of estates refer to condition at the end of the year, and exclude areas less than 5 hectares.*
 12. *Most of forestry statistics are secondary data obtained from the Ministry of Forestry.*
 13. *Forest Area is a specific territory of forest ecosystem determined and or decided by the government as a permanent forest. Such decision is important to maintain the size of forest area and to ensure its legitimation and boundary demarcation of permanent forest.*
 14. *In accordance to the Act on Forestry No. 41/1999, forest area is categorized as Conservation Forest, Protection Forest and Production Forest.*
 15. *Data of domestic livestock population are obtain from the Directorate General of Livestock and Animal Health Service, while data on the number of animals slaughtered are based on the*

hasil Survei Laporan Pemotongan Ternak. Pengumpulan data pemotongan ternak dilakukan secara lengkap setiap triwulan di seluruh Rumah Potong Hewan (RPH) dan Tempat Pemotongan Hewan (TPH) yang ada di Indonesia.

quarterly survey conducted by BPS.

16. Data statistik perikanan merupakan data sekunder yang bersumber dari Direktorat Jenderal Perikanan Tangkap dan Direktorat Jenderal Budidaya. Statistik perikanan dibedakan atas data Perikanan Tangkap dan Perikanan Budidaya. Perikanan Tangkap diklasifikasikan atas penangkapan ikan di laut dan penangkapan ikan di perairan umum. Perikanan Budidaya diklasifikasikan atas jenis budidaya yaitu budidaya laut, tambak, kolam, karamba, jaring apung, dan sawah.
17. Rumah Tangga Perikanan Tangkap adalah rumah tangga yang melakukan kegiatan penangkapan ikan/binatang air lainnya/tanaman air dengan tujuan sebagian/seluruh hasilnya untuk dijual.
18. Rumah Tangga Perikanan Budidaya adalah rumah tangga yang melakukan kegiatan budidaya ikan/binatang air lainnya/tanaman air dengan tujuan sebagian/seluruh hasilnya untuk dijual.
16. *Fishery Statistics are secondary data obtained from the Directorate General of Capture Fisheries and Directorate General of Aquaculture. Fishery statistics are categorized into capture fisheries and aquaculture. Capture fisheries are further classified into marine capture fisheries and inland open water capture fisheries. Aquaculture are further classified into several types of culture: marine culture, brackish water pond, fresh water pond, cage, floating net, and fish breeding in paddy fields.*
17. *A capture fishery household is a household conducting activities in catching fishes/other aquatic animals/aquatic plants, for which the products are wholly or partly to be sold.*
18. *An aquaculture fishery household is a household conducting activities in culturing fishes/other aquatic animals/aquatic plants, for which the products are wholly or partly to be sold. different types of parameters.*

ULASAN**DESCRIPTION****HORTIKULTURA**

Produksi tanaman hortikultura Kabupaten Nganjuk dari tahun ke tahun selalu didominasi oleh bawang merah, dimana produksi tertinggi berada di Kecamatan Rejoso dan Bagor.

Tanaman biofarmaka dan hias di Kabupaten Nganjuk paling banyak terdapat di Kecamatan Sawahan. Sementara untuk tanaman buah-buahan yang paling banyak adalah buah mangga dan pisang.

PERKEBUNAN

Tanaman perkebunan didominasi oleh tanaman tebu. Hampir semua wilayah di Kabupaten Nganjuk terdapat tanaman tebu. Produksi tanaman tebu paling banyak dihasilkan di Kecamatan Kertosono dan Ngronggot.

TANAMAN PANGAN

Tanaman pangan didominasi oleh padi dan jagung. Produksi padi sepanjang tahun banyak dihasilkan di Kecamatan Tanjunganom, sementara tahun 2021 produksi jagung banyak dihasilkan di Kecamatan Loceret dan Pace.

KEHUTANAN

Menurut fungsinya hutan di Kabupaten Nganjuk didominasi oleh jenis hutan produksi yang tersebar di 8 kecamatan, yaitu Kecamatan Sawahan, Ngetos, Berbek, Gondang, Bagor,

HORTICULTURE

Horticultural production of Nganjuk Regency from year to year is always dominated by shallots, where the highest production is in Rejoso and Bagor Subdistricts.

Biopharmaca and ornamental plants in Nganjuk Regency are mostly found in Sawahan Subdistrict. Meanwhile, the most fruits are mango and banana.

ESTATE CROPS

Plantation crops are dominated by sugar cane. Almost all areas in Nganjuk Regency have sugarcane plantations. Sugarcane production is mostly produced in Kertosono and Ngronggot Subdistricts.

FOOD CROPS

Food crops are dominated by rice and corn. Rice production throughout the year is mostly produced in Tanjunganom Subdistrict, while in 2021 corn production is mostly produced in Loceret and Pace Subdistricts.

FORESTRY

According to its function, the forest in Nganjuk Regency is dominated by production forest types spread over 8 subdistricts, namely Sawahan, Ngetos, Berbek, Gondang, Bagor, Wilangan,

Wilangan, Patianrowo, dan Ngluyu.

Patianrowo, and Ngluyu subdistricts.

PETERNAKAN

Peternakan di Kabupaten Nganjuk dibedakan menjadi 2 jenis yaitu ternak besar dan ternak unggas. Tahun 2021, ternak besar didominasi oleh jenis ternak sapi potong tercatat 143.682 ekor, dan ternak kambing jawa tercatat 128.141 ekor. Sementara jenis ternak unggas didominasi oleh unggas ayam buras sebesar 4.899.200 ekor, dan unggas ayam ras pedaging sebesar 1.308.429 ekor.

LIVESTOCK

Livestock in Nganjuk Regency is divided into 2 types, namely large livestock and poultry. In 2021, large cattle dominated by beef cattle were recorded at 143,682 heads, and Java goats were recorded at 128,141 heads. Meanwhile, the types of poultry are dominated by native chickens of 4,899,200 heads, and broilers of 1,308,429 heads.

PERIKANAN

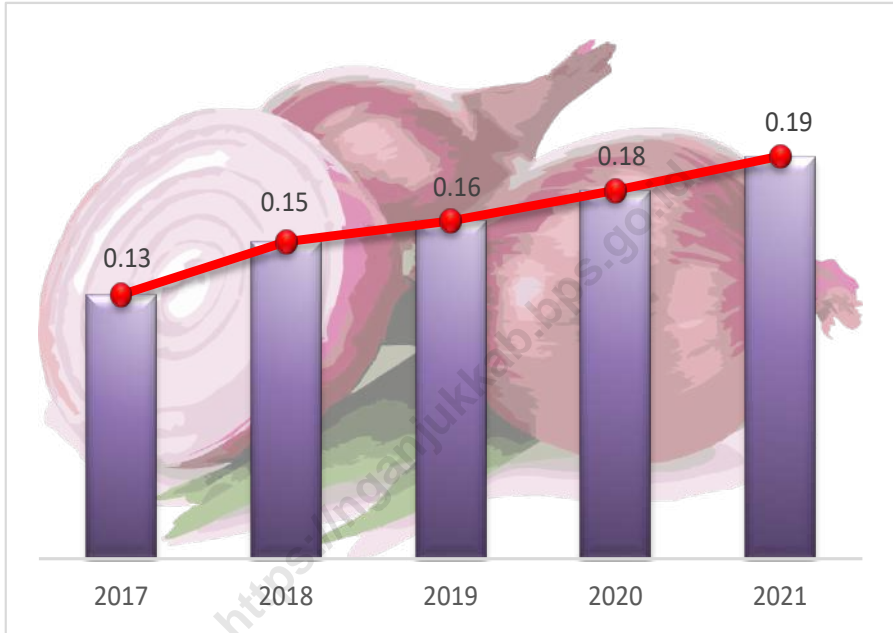
Lokasi pembenihan ikan di Kabupaten Nganjuk banyak diusahakan oleh KPI Rakyat. Tahun 2021 tercatat sebanyak 14.998.150 ekor benih ikan yang dibenihkan. Sementara dilihat dari media perikanan yang digunakan banyak didominasi oleh perikanan budidaya dengan media kolam dan jenis ikan lele.

FISHERY

The location of fish hatcheries in Nganjuk Regency is mostly managed by KPI Rakyat. In 2021, there were 14,998,150 fish seeds that were hatched. Meanwhile, judging from the fishery media used, it is dominated by aquaculture with pond media and catfish species.

Gambar 5.1
Figures

Produksi Tanaman Bawang Merah di Kabupaten Nganjuk (juta ton), 2017-2021
Production of Shallot in Nganjuk Regency (million tons), 2017-2021



Sumber/Source : BPS Kabupaten Nganjuk, Statistik Pertanian Hortikultura SPH-SBS/BPS-Statistics of Nganjuk Regency, Agricultural Statistic for Horticulture SPH-SBS

5.1 HORTIKULTURA

HORTICULTURE

Tabel 5.1.1 Luas Panen Tanaman Sayuran Menurut Kecamatan dan Jenis Tanaman di Kabupaten Nganjuk (ha), 2020 dan 2021
Harvested Area of Vegetables by Subdistrict and Kind of Plant in Nganjuk Regency (ha), 2020 and 2021

Kecamatan Subdistrict	Bawang Merah/Shallot		Cabai Besar/Chili/Big Chili	
	2020	2021	2020	2021
(1)	(2)	(3)	(4)	(5)
Sawahan	5	2	7	-
Ngetos	-	-	-	-
Berbek	3	-	-	-
Loceret	38	89	2	-
Pace	6	8	53	28
Tanjunganom	13	19	-	3
Prambon	13	36	-	-
Ngronggot	5	19	56	-
Kertosono	-	-	-	-
Patianrowo	-	10	-	-
Baron	3	13	-	-
Gondang	2 975	3 528	34	14
Sukomoro	1 410	724	-	-
Nganjuk	364	541	-	-
Bagor	3 049	4 492	-	-
Wilangan	805	916	-	-
Rejoso	5 318	5 881	-	-
Ngluyu	469	456	-	-
Lengkong	17	34	-	-
Jatikalén	12	13	2	-
Nganjuk	14 505	16 780	154	45

Lanjutan Tabel/Continued Table 5.1.1

Kecamatan Subdistrict	Cabai Rawit/Chili/Cayenne Pepper		Kentang/Potato	
	2020	2021	2020	2021
(1)	(6)	(7)	(8)	(9)
Sawahan	12	-	-	-
Ngetos	-	-	-	-
Berbek	-	-	-	-
Loceret	-	-	-	-
Pace	53	33	-	-
Tanjunganom	-	-	-	-
Prambon	-	-	-	-
Ngronggot	1	1	-	-
Kertosono	-	-	-	-
Patianrowo	635	374	-	-
Baron	5	3	-	-
Gondang	188	187	-	-
Sukomoro	21	25	-	-
Nganjuk	-	-	-	-
Bagor	-	-	-	-
Wilangan	-	4	-	-
Rejoso	-	-	-	-
Ngluyu	256	353	-	-
Lengkong	62	37	-	-
Jatikalen	83	108	-	-
Nganjuk	1 316	1 125	-	-

Lanjutan Tabel/*Continued Table* 5.1.1

Kecamatan Subdistrict	Kubis/Cabbage		Tomat/Tomato	
	2020	2021	2020	2021
(1)	(10)	(11)	(12)	(13)
Sawah	-	-	-	-
Ngetos	-	-	-	-
Berbek	-	-	-	-
Loceret	-	-	-	-
Pace	-	-	-	-
Tanjunganom	-	-	-	-
Prambon	-	-	-	-
Ngronggot	-	-	-	-
Kertosono	-	-	-	-
Patianrowo	-	-	-	-
Baron	-	-	-	-
Gondang	-	-	-	-
Sukomoro	-	-	2	-
Nganjuk	-	-	-	-
Bagor	-	-	-	-
Wilangan	-	-	-	-
Rejoso	-	-	-	-
Ngluyu	-	-	-	-
Lengkong	-	-	7	2
Jatikalen	-	-	-	-
Nganjuk	-	-	9	2

Lanjutan Tabel/Continued Table 5.1.1

Kecamatan Subdistrict	Bawang Putih Garlic		Kacang Panjang Long beans		Petsai Chinese Cabbage	
	2020	2021	2020	2021	2020	2021
(1)	(14)	(15)	(16)	(17)	(18)	(19)
Sawahana	-	-	23	7	15	26
Ngetos	-	-	-	-	-	-
Berbek	-	-	-	-	-	-
Loceret	-	-	87	73	-	-
Pace	-	-	5	15	-	-
Tanjunganom	-	-	8	2	-	3
Prambon	-	-	-	-	-	-
Ngronggot	-	-	2	-	-	-
Kertosono	-	-	-	-	-	-
Patianrowo	-	-	-	-	-	-
Baron	-	-	-	-	-	-
Gondang	-	-	-	-	-	-
Sukomoro	-	-	-	1	-	-
Nganjuk	-	-	-	-	-	-
Bagor	-	-	-	-	-	-
Wilangan	-	-	-	-	-	-
Rejoso	-	-	-	-	-	-
Ngluyu	-	-	-	-	-	-
Lengkong	-	-	-	-	-	-
Jatikalen	-	-	-	-	-	-
Nganjuk	-	-	125	98	15	29

Catatan/Note:

Sumber/Source: BPS Kabupaten Nganjuk, Statistik Pertanian Hortikultura SPH-SBS/BPS-Statistics of Nganjuk Regency, Agricultural Statistic for Horticulture SPH-SBS

Tabel
Table 5.1.2**Produksi Tanaman Sayuran Menurut Kecamatan dan Jenis Tanaman di Kabupaten Nganjuk (kuintal), 2020 dan 2021**
Production of Vegetables by Subdistrict and Kind of Plant in Nganjuk Regency (quintal), 2020 and 2021

Kecamatan Subdistrict	Bawang Merah/Shallot		Cabai Besar/Chili/Big Chili	
	2020	2021	2020	2021
(1)	(2)	(3)	(4)	(5)
Sawahan	575	125	1 182	-
Ngetos	-	-	-	-
Berbek	200	-	-	-
Loceret	4 130	8 625	185	-
Pace	555	498	1 780	1 640
Tanjunganom	1 730	1 969	-	228
Prambon	1 368	3 620	-	-
Ngronggot	770	1 910	6 037	-
Kertosono	-	-	-	-
Patianrowo	-	1 410	-	-
Baron	370	1 274	-	-
Gondang	310 415	390 370	2 470	1 036
Sukomoro	163 370	75 270	-	-
Nganjuk	37 937	72 340	-	-
Bagor	375 900	536 270	-	-
Wilangan	116 325	112 700	-	-
Rejoso	720 423	688 320	-	-
Ngluyu	35 320	37 569	-	-
Lengkong	1 694	2 704	-	-
Jatikalen	1 240	1 550	82	-
Nganjuk	1 772 322	1 936 524	11 736	2 904

Lanjutan Tabel/Continued Table 5.1.2

Kecamatan Subdistrict	Cabai Rawit/Chili/Cayenne Pepper		Kentang/Potato	
	2020	2021	2020	2021
(1)	(6)	(7)	(8)	(9)
Sawahan	1 357	-	-	-
Ngetos	-	-	-	-
Berbek	-	-	-	-
Loceret	-	-	-	-
Pace	2 517	2 808	-	-
Tanjunganom	-	-	-	-
Prambon	-	-	-	-
Ngronggot	89	36	-	-
Kertosono	-	-	-	-
Patianrowo	40 197	34 602	-	-
Baron	35	86	-	-
Gondang	22 380	24 786	-	-
Sukomoro	1 970	1 860	-	-
Nganjuk	-	-	-	-
Bagor	-	-	-	-
Wilangan	-	269	-	-
Rejoso	-	-	-	-
Ngluyu	14 514	5 830	-	-
Lengkong	3 534	2 287	-	-
Jatikalen	4 540	1 921	-	-
Nganjuk	91 133	74 486	-	-

Lanjutan Tabel/*Continued Table* 5.1.2

Kecamatan Subdistrict	Kubis/Cabbage		Tomat/Tomato	
	2020	2021	2020	2021
(1)	(10)	(11)	(12)	(13)
Sawahan	-	-	-	-
Ngetos	-	-	-	-
Berbek	-	-	-	-
Loceret	-	-	-	-
Pace	-	-	-	-
Tanjunganom	-	-	-	-
Prambon	-	-	-	-
Ngronggot	-	-	-	-
Kertosono	-	-	-	-
Patianrowo	-	-	-	-
Baron	-	-	-	-
Gondang	-	-	-	-
Sukomoro	-	-	240	-
Nganjuk	-	-	-	-
Bagor	-	-	-	-
Wilangan	-	-	-	-
Rejoso	-	-	-	-
Ngluyu	-	-	-	-
Lengkong	-	-	740	270
Jatikalen	-	-	-	-
Nganjuk	-	-	980	270

Lanjutan Tabel/Continued Table 5.1.2

Kecamatan Subdistrict	Bawang Putih Garlic		Kacang Panjang Long beans		Petsai Chinese Cabbage	
	2020	2021	2020	2021	2020	2021
(1)	(14)	(15)	(16)	(17)	(18)	(19)
Sawahan	-	-	3 062	1 296	2 105	2 655
Ngetos	-	-	-	-	-	-
Berbek	-	-	-	-	-	-
Loceret	-	-	17 400	5 298	-	-
Pace	-	-	150	30	-	-
Tanjunganom	-	-	842	21	-	168
Prambon	-	-	-	-	-	-
Ngronggot	-	-	60	-	-	-
Kertosono	-	-	-	-	-	-
Patianrowo	-	-	-	-	-	-
Baron	-	-	-	-	-	-
Gondang	-	-	-	-	-	-
Sukomoro	-	-	-	130	-	-
Nganjuk	-	-	-	-	-	-
Bagor	-	-	-	-	-	-
Wilangan	-	-	-	-	-	-
Rejoso	-	-	-	-	-	-
Ngluyu	-	-	-	-	-	-
Lengkong	-	-	-	-	-	-
Jatikalen	-	-	-	-	-	-
Nganjuk	-	-	21 514	6 775	2 105	2 823

Catatan/Note:

Sumber/Source: BPS Kabupaten Nganjuk, Statistik Pertanian Hortikultura SPH-SBS/BPS-Statistics of Nganjuk Regency, Agricultural Statistic for Horticulture SPH-SBS

Tabel
Table 5.1.3**Luas Panen Tanaman Sayuran dan Buah–Buahan Semusim Menurut Jenis Tanaman di Kabupaten Nganjuk (ha), 2018–2021****Harvested Area of Seasonal Vegetables and Fruits by Kind of Plant in Nganjuk Regency (ha), 2018–2021**

Jenis Tanaman Kind of Plants	2018	2019	2020	2021
(1)	(2)	(3)	(4)	(5)
Sayuran/Vegetables:				
Bawang Merah/ <i>Shallots</i>	13 541	13 861	14 505	16 780
Bawang Putih/ <i>Garlic</i>	-	-	-	-
Cabai Besar/ <i>Chili/Big Chili</i>	364	145	154	45
Cabai Rawit/ <i>Chili/Cayenne Pepper</i>	1 279	853	1 316	1 125
Kentang/ <i>Potato</i>	1	-	-	-
Kubis/ <i>Cabbage</i>	-	-	-	-
Kacang Panjang/ <i>Long Beans</i>	174	179	125	98
Petsai/ <i>Chinese Cabbage</i>	46	33	15	29
Buah–buahan/Fruits:				
Semangka/ <i>Watermelon</i>	546	295	426	552
Melon	242	163	222	117

Catatan/Note:

Sumber/Source: BPS Kabupaten Nganjuk, Statistik Pertanian Hortikultura SPH-SBS/BPS-Statistics of Nganjuk Regency, Agricultural Statistic for Horticulture SPH-SBS

Tabel 5.1.4 **Produksi Tanaman Sayuran dan Buah–Buahan Semusim Menurut Jenis Tanaman di Kabupaten Nganjuk (kuintal), 2018–2021**
Table 5.1.4 **Production of Seasonal Vegetables and Fruits by Kind of Plant in Nganjuk Regency (quintal), 2018–2021**

Jenis Tanaman Kind of Plants	2018	2019	2020	2021
(1)	(2)	(3)	(4)	(5)
Sayuran/Vegetables:				
Bawang Merah/Shallots	1 524 084	1 624 499	1 772 322	1 936 524
Bawang Putih/Garlic	-	-	-	-
Cabai Besar/Chili/Big Chili	8 286	31 669	11 736	2 904
Cabai Rawit/Chili/Cayenne Pepper	137 822	130 830	91 133	74 486
Kentang/Potato	184	-	-	-
Kubis/Cabbage	-	-	-	-
Tomat/Tomato	700	953	980	270
Kacang Panjang/Long Beans	15 707	19 605	21 514	6 775
Petsai/Chinese Cabbage	4 711	2 229	2 105	2 823
Buah–buahan/Fruits:				
Semangka/Watermelon	120 851	55 617	62 872	107 184
Melon	43 778	47 574	60 084	25 344

Catatan/Note:

Sumber/Source: BPS Kabupaten Nganjuk, Statistik Pertanian Hortikultura SPH-SBS/BPS-Statistics of Nganjuk Regency, Agricultural Statistic for Horticulture SPH-SBS

Tabel
Table 5.1.5

Luas Panen Tanaman Biofarmaka Menurut Kecamatan dan Jenis Tanaman di Kabupaten Nganjuk (m²), 2020 dan 2021

Harvested Area of Medicinal Plants by Subdistrict and Kind of Plant in Nganjuk Regency (m²), 2020 and 2021

Kecamatan Subdistrict	Jahe/Ginger		Laos/Lengkuas/Galanga	
	2020	2021	2020	2021
(1)	(2)	(3)	(4)	(5)
Sawahan	15 740	34 518	8 430	22 672
Ngetos	3 650	3 650	1 500	1 500
Berbek	3 500	2 500	600	1 000
Loceret	55	680	35	150
Pace	-	6 520	-	7 925
Tanjunganom	-	-	-	-
Prambon	-	-	-	-
Ngronggot	-	-	-	-
Kertosono	-	-	-	-
Patianrowo	205	-	237	-
Baron	-	-	-	-
Gondang	2 000	3 000	500	550
Sukomoro	-	-	-	-
Nganjuk	-	-	-	-
Bagor	1 250	327	514	-
Wilangan	6 600	6 500	4 700	4 600
Rejoso	-	-	-	-
Ngluyu	-	-	1 000	-
Lengkong	-	-	-	-
Jatikalen	-	-	-	-
Nganjuk	33 000	57 695	17 516	38 397

Lanjutan Tabel/Continued Table 5.1.5

Kecamatan Subdistrict	Kencur/East Indian Galangal		Kunyit/Turmeric	
	2020	2021	2020	2021
(1)	(6)	(7)	(8)	(9)
Sawahan	6 525	18 666	28 860	23 920
Ngetos	-	-	3 500	3 500
Berbek	500	600	2 000	2 000
Loceret	-	-	700 000	220 000
Pace	-	1 432	-	1 600
Tanjunganom	-	-	665	-
Prambon	-	-	-	-
Ngronggot	-	-	-	-
Kertosono	-	-	-	-
Patianrowo	-	-	214	-
Baron	-	-	-	-
Gondang	250	225	2 000	1 750
Sukomoro	-	-	-	-
Nganjuk	-	-	-	-
Bagor	2 100	35	2 150	700
Wilangan	-	-	10 000	9 800
Rejoso	-	-	-	-
Ngluyu	-	-	-	-
Lengkong	-	-	-	-
Jatikalen	-	-	5 000	4 500
Nganjuk	9 375	20 958	754 389	267 770

Lanjutan Tabel/*Continued Table* 5.1.5

Kecamatan Subdistrict	Temulawak/ <i>Curcuma</i>		Temuireng	
	2020	2021	2020	2021
(1)	(10)	(11)	(12)	(13)
Sawahan	10 600	16 301	8 105	10 372
Ngetos	2 500	2 500	500	500
Berbek	500	-	-	-
Loceret	-	-	-	-
Pace	-	2 000	-	-
Tanjunganom	-	-	-	-
Prambon	-	-	-	-
Ngronggot	-	-	-	-
Kertosono	-	-	-	-
Patianrowo	-	-	-	-
Baron	-	-	-	-
Gondang	100	55	50	45
Sukomoro	-	-	-	-
Nganjuk	-	-	-	-
Bagor	50	-	-	-
Wilangan	-	-	-	-
Rejoso	-	-	-	-
Ngluyu	-	-	-	-
Lengkong	-	-	-	-
Jatikalen	-	-	-	-
Nganjuk	13 750	20 856	8 655	10 917

Catatan/*Note*:

Sumber/*Source*: BPS Kabupaten Nganjuk, Statistik Pertanian Hortikultura SPH-TBF/*BPS-Statistics of Nganjuk Regency, Agricultural Statistic for Horticulture SPH-TBF*

Tabel 5.1.6 **Produksi Tanaman Biofarmaka Menurut Kecamatan dan Jenis Tanaman di Kabupaten Nganjuk (kg), 2020 and 2021**
Production of Medicinal Plants by Subdistrict and Kind of Plant in Nganjuk Regency (kg), 2020 and 2021

Kecamatan Subdistrict	Jahe/Ginger		Laos/Lengkuas/Galanga	
	2020	2021	2020	2021
(1)	(2)	(3)	(4)	(5)
Sawahan	36 775	34 154	19 235	14 073
Ngetos	7 410	9 125	4 485	4 500
Berbek	7 000	3 000	1 800	1 500
Loceret	120	2 400	60	320
Pace	-	3 260	-	4 755
Tanjunganom	-	-	-	-
Prambon	-	-	-	-
Ngronggot	-	-	-	-
Kertosono	-	-	-	-
Patianrowo	163	-	686	-
Baron	-	-	-	-
Gondang	1 000	1 650	375	550
Sukomoro	-	-	-	-
Nganjuk	-	-	-	-
Bagor	2 428	408	1 008	-
Wilangan	5 600	9 450	6 300	12 400
Rejoso	-	-	-	-
Ngluyu	-	-	500	-
Lengkong	-	-	-	-
Jatikalen	-	-	-	-
Nganjuk	60 496	63 447	34 449	38 098

Lanjutan Tabel/*Continued Table* 5.1.6

Kecamatan Subdistrict	Kencur/ <i>East Indian Galangal</i>		Kunyit/ <i>Turmeric</i>	
	2020	2021	2020	2021
(1)	(6)	(7)	(8)	(9)
Sawahan	10 963	13 787	55 171	18 859
Ngetos	-	-	8 120	8 050
Berbek	170	1 800	5 000	2 500
Loceret	-	-	1 750 000	378 400
Pace	-	859	-	1 120
Tanjunganom	-	-	1 862	-
Prambon	-	-	-	-
Ngronggot	-	-	-	-
Kertosono	-	-	-	-
Patianrowo	-	-	512	-
Baron	-	-	-	-
Gondang	125	223	1 000	1 725
Sukomoro	-	-	-	-
Nganjuk	-	-	-	-
Bagor	4 190	27	4 270	770
Wilangan	-	-	8 750	21 450
Rejoso	-	-	-	-
Ngluyu	-	-	-	-
Lengkong	-	-	-	-
Jatikalen	-	-	2 500	4 000
Nganjuk	15 448	16 696	1 837 185	436 874

Catatan/*Note*:

Sumber/*Source*: BPS Kabupaten Nganjuk, Statistik Pertanian Hortikultura SPH-TBF/*BPS-Statistics of Nganjuk Regency, Agricultural Statistic for Horticulture SPH-TBF*

Lanjutan Tabel/Continued Table 5.1.6

Kecamatan Subdistrict	Temulawak/Curcuma		Temuireng	
	2020	2021	2020	2021
(1)	(10)	(11)	(12)	(13)
Sawahan	20 495	13 284	28 041	7 528
Ngetos	1 550	7 500	1 055	1 300
Berbek	1 500	-	-	-
Loceret	-	-	-	-
Pace	-	1 400	-	-
Tanjunganom	-	-	-	-
Prambon	-	-	-	-
Ngronggot	-	-	-	-
Kertosono	-	-	-	-
Patianrowo	-	-	-	-
Baron	-	-	-	-
Gondang	66	95	33	75
Sukomoro	-	-	-	-
Nganjuk	-	-	-	-
Bagor	95	-	-	-
Wilangan	-	-	-	-
Rejoso	-	-	-	-
Ngluyu	-	-	-	-
Lengkong	-	-	-	-
Jatikalen	-	-	-	-
Nganjuk	23 706	22 279	29 129	8 903

Catatan/Note:

Sumber/Source: BPS Kabupaten Nganjuk, Statistik Pertanian Hortikultura SPH-TBF/BPS-Statistics of Nganjuk Regency, Agricultural Statistic for Horticulture SPH-TBF

Tabel 5.1.7 Luas Panen Tanaman Biofarmaka Menurut Jenis Tanaman di Kabupaten Nganjuk (m²), 2018-2021
Table 5.1.7 Harvested Area of Medicinal Plants by Kind of Plant in Nganjuk Regency (m²), 2017-2020

Jenis Tanaman Kind of Plants	2018	2019	2020	2021
(1)	(2)	(3)	(4)	(5)
Jahe/Ginger	117 441	60 533	33 000	57 695
Kencur/East Indian Galangal	40 498	22 964	9 375	20 958
Kunyit/Turmeric	158 392	677 693	754 389	267 770
Laos/Lengkuas/Galanga	96 141	56 294	17 516	38 397
Temulawak/Curcuma	91 245	39 500	13 750	20 856
Temuireng	31 000	13 221	8 655	10 917

Catatan/Note:

Sumber/Source: BPS Kabupaten Nganjuk, Statistik Pertanian Hortikultura SPH-TBF/BPS-Statistics of Nganjuk Regency, Agricultural Statistic for Horticulture SPH-TBF

Tabel 5.1.8 **Produksi Tanaman Biofarmaka Menurut Jenis Tanaman di Kabupaten Nganjuk (kg), 2018-2021**
Table **Production of Medicinal Plants by Kind of Plant in Nganjuk Regency (kg), 2018-2021**

Jenis Tanaman Kind of Plants	2018	2019	2020	2021
(1)	(2)	(3)	(4)	(5)
Jahe/Ginger	208 743	90 912	60 496	63 447
Kencur/East Indian Galangal	86 002	29 150	15 448	16 696
Kunyit/Turmeric	395 574	1 975 190	1 837 185	436 874
Laos/Lengkuas/Galanga	415 115	111 069	34 449	38 098
Temulawak/Curcuma	194 095	67 448	23 706	22 279
Temuireng	65 275	15 231	29 129	8 903

Catatan/Note:

Sumber/Source: BPS Kabupaten Nganjuk, Statistik Pertanian Hortikultura SPH-TBF/BPS-Statistics of Nganjuk Regency, Agricultural Statistic for Horticulture SPH-TBF

Tabel
Table 5.1.9**Luas Panen Tanaman Hias Menurut Kecamatan dan Jenis Tanaman di Kabupaten Nganjuk (m²), 2020 dan 2021**
Harvested Area of Ornamental Plants by Subdistrict and Kind of Plant in Nganjuk Regency (m²), 2020 and 2021

Kecamatan Subdistrict	Angrek/Orchid		Krisan/Chrysantemum	
	2020	2021	2020	2021
(1)	(2)	(3)	(4)	(5)
Sawahan	114	1 980	-	-
Ngetos	-	-	-	-
Berbek	-	-	-	-
Loceret	-	-	-	-
Pace	-	-	-	-
Tanjunganom	-	-	-	-
Prambon	-	-	-	-
Ngronggot	-	-	-	-
Kertosono	-	-	-	-
Patianrowo	-	-	-	-
Baron	-	-	-	-
Gondang	-	-	-	-
Sukomoro	-	-	-	-
Nganjuk	-	-	-	-
Bagor	-	-	-	-
Wilangan	-	-	-	-
Rejoso	-	-	-	-
Ngluyu	-	-	-	-
Lengkong	-	-	-	-
Jatikalen	-	-	-	-
Nganjuk	114	1 980	-	-

Lanjutan Tabel/Continued Table 5.1.9

Kecamatan Subdistrict	Mawar/Rose		Sedap Malam/Tuberose	
	2020	2021	2020	2021
(1)	(6)	(7)	(8)	(9)
Sawah	274 310	274 584	-	-
Ngetos	-	-	-	-
Berbek	-	-	-	-
Loceret	28	65	-	-
Pace	340	340	-	-
Tanjunganom	-	-	-	-
Prambon	-	-	-	-
Ngronggot	-	-	-	-
Kertosono	16	-	-	-
Patianrowo	-	-	-	-
Baron	-	-	-	-
Gondang	-	-	-	-
Sukomoro	-	-	-	-
Nganjuk	-	-	-	-
Bagor	-	-	-	-
Wilangan	-	-	-	-
Rejoso	-	-	-	-
Ngluyu	-	-	-	-
Lengkong	-	-	-	-
Jatikalen	-	-	-	-
Nganjuk	274 694	274 989	-	-

Lanjutan Tabel/*Continued Table 5.1.9*

Kecamatan Subdistrict	Melati/Jasmine		Aglaonema	
	2020	2021	2020	2021
(1)	(10)	(11)	(12)	(13)
Sawahan	-	-	115	338
Ngetos	-	-	-	-
Berbek	-	-	-	-
Loceret	97	95	-	-
Pace	257	257	-	-
Tanjunganom	-	150	-	-
Prambon	-	-	-	-
Ngronggot	-	-	-	-
Kertosono	57	57	-	-
Patianrowo	-	-	-	-
Baron	-	-	-	-
Gondang	-	-	-	-
Sukomoro	-	-	-	-
Nganjuk	-	-	-	-
Bagor	-	-	-	-
Wilangan	-	-	-	-
Rejoso	-	-	-	-
Ngluyu	-	-	-	-
Lengkong	-	-	-	-
Jatikalen	-	-	-	-
Nganjuk	411	559	115	338

Catatan/Note:

Sumber/Source: BPS Kabupaten Nganjuk, Statistik Pertanian Hortikultura SPH-TH/BPS-Statistics of Nganjuk Regency, Agricultural Statistik for Horticulture SPH-TH

Tabel
Table 5.1.10

Produksi Tanaman Hias Menurut Kecamatan dan Jenis Tanaman di Kabupaten Nganjuk (tangkai), 2020 dan 2021
Production of Ornamental Plants by Subdistrict and Kind of Plant in Nganjuk Regency (stalks), 2020 and 2021

Kecamatan Subdistrict	Angrek/Orchid		Krisan/Chrysantemum	
	2020	2021	2020	2021
(1)	(2)	(3)	(4)	(5)
Sawah	7 173	6 250	-	-
Ngetos	-	-	-	-
Berbek	-	-	-	-
Loceret	-	-	-	-
Pace	-	-	-	-
Tanjunganom	-	-	-	-
Prambon	-	-	-	-
Ngronggot	-	-	-	-
Kertosono	-	-	-	-
Patianrowo	-	-	-	-
Baron	-	-	-	-
Gondang	-	-	-	-
Sukomoro	-	-	-	-
Nganjuk	-	-	-	-
Bagor	-	-	-	-
Wilangan	-	-	-	-
Rejoso	-	-	-	-
Ngluyu	-	-	-	-
Lengkong	-	-	-	-
Jatikalen	-	-	-	-
Nganjuk	7 173	6 250	-	-

Lanjutan Tabel/*Continued Table* 5.1.10

Kecamatan Subdistrict	Mawar/Rose		Sedap Malam/Tuberose	
	2020	2021	2020	2021
(1)	(6)	(7)	(8)	(9)
Sawah	22 075 470	3 524 175	-	-
Ngetos	-	-	-	-
Berbek	-	-	-	-
Loceret	122	340	-	-
Pace	340	1 020	-	-
Tanjunganom	-	-	-	-
Prambon	-	-	-	-
Ngronggot	-	-	-	-
Kertosono	178	-	-	-
Patianrowo	-	-	-	-
Baron	-	-	-	-
Gondang	-	-	-	-
Sukomoro	-	-	-	-
Nganjuk	-	-	-	-
Bagor	-	-	-	-
Wilangan	-	-	-	-
Rejoso	-	-	-	-
Ngluyu	-	-	-	-
Lengkong	-	-	-	-
Jatikalen	-	-	-	-
Nganjuk	22 076 110	3 525 535	-	-

Lanjutan Tabel/Continued Table 5.1.10

Kecamatan Subdistrict	Melati/Jasmine		Aglaonema	
	2020	2021	2020	2021
(1)	(10)	(11)	(12)	(13)
Sawah	-	-	115	430
Ngetos	-	-	-	-
Berbek	-	-	-	-
Loceret	38	270	-	-
Pace	257	514	-	-
Tanjunganom	-	32	-	-
Prambon	-	-	-	-
Ngronggot	-	-	-	-
Kertosono	314	415	-	-
Patianrowo	-	-	-	-
Baron	-	-	-	-
Gondang	-	-	-	-
Sukomoro	-	-	-	-
Nganjuk	-	-	-	-
Bagor	-	-	-	-
Wilangan	-	-	-	-
Rejoso	-	-	-	-
Ngluyu	-	-	-	-
Lengkong	-	-	-	-
Jatikalen	-	-	-	-
Nganjuk	609	1 231	115	430

Catatan/Note: Melati satuannya kg/ Jasmine is kg

Sumber/Source: BPS Kabupaten Nganjuk, Statistik Pertanian Hortikultura SPH-TH/BPS-Statistics of Nganjuk Regency, Agricultural Statistik for Horticulture SPH-TH

Tabel
Table 5.1.11

**Luas Panen Tanaman Hias Menurut Jenis Tanaman di
Kabupaten Nganjuk (m²), 2018-2021**
*Harvested Area of Ornamental Plants by Kind of Plant in
Nganjuk Regency (m²), 2018-2021*

Jenis Tanaman Kind of Plants	2018	2019	2020	2021
(1)	(2)	(3)	(4)	(5)
Anggrek/ <i>Orchid</i>	-	-	114	1 980
Krisan/ <i>Chrysantemum</i>	-	-	-	-
Mawar/ <i>Rose</i>	274 681	274 896	274 694	274 989
Sedap Malam/ <i>Tuberose</i>	-	-	-	-
Melati/ <i>Jasmine</i>	9 539	1 694	411	559
Aglaonema	-	-	115	338

Catatan/Note:

Sumber/Source: BPS Kabupaten Nganjuk, Statistik Pertanian Hortikultura SPH-TH/BPS-Statistics of Nganjuk Regency, Agricultural Statistik for Horticulture SPH-TH

Tabel 5.1.12 **Produksi Tanaman Hias Menurut Jenis Tanaman di Kabupaten Nganjuk (tangkai), 2018-2021**
Table **Production of Ornamental Plants by Kind of Plant in Nganjuk Regency (stalks), 2018-2021**

Jenis Tanaman Kind of Plants	2018	2019	2020	2021
(1)	(2)	(3)	(4)	(5)
Anggrek/ <i>Orchid</i>	-	-	7 173	6 250
Krisan/ <i>Chrysantemum</i>	-	-	-	-
Mawar/ <i>Rose</i>	16 193 847	21 131 918	22 076 110	3 525 535
Sedap Malam/ <i>Tuberose</i>	-	-	-	-
Melati/ <i>Jasmine</i>	14 128	1 739	609	1 231
Aglaonema	-	-	115	430

Catatan/Note: Melati satuannya kg/ *Jasmine* is kg

Sumber/Source: BPS Kabupaten Nganjuk, Statistik Pertanian Hortikultura SPH-TH/BPS-Statistics of Nganjuk Regency, Agricultural Statistik for Horticulture SPH-TH

Tabel
Table 5.1.13**Produksi Buah-buahan Menurut Kecamatan dan Jenis
Tanaman di Kabupaten Nganjuk (kuintal), 2020 dan 2021**
*Production of Fruits by Subdistrict and Kind of Plant in
Nganjuk Regency (quintal), 2020 and 2021*

Kecamatan Subdistrict	Mangga/Mango		Durian/Durian	
	2020	2021	2020	2021
(1)	(2)	(3)	(4)	(5)
Sawahan	7 002	1 008	11 585	8 053
Ngetos	98 720	7 721	31 150	10 517
Berbek	3 200	3 692	112	30
Loceret	102 713	66 642	14 207	9 391
Pace	23 995	10 996	-	-
Tanjunganom	15 434	664	-	-
Prambon	125	1 984	-	-
Ngronggot	20 159	20 581	223	27
Kertosono	1 311	1 346	-	-
Patianrowo	16 737	19 637	-	-
Baron	-	1 043	-	-
Gondang	2 580	48 033	-	-
Sukomoro	4 546	18 430	-	-
Nganjuk	5 830	261	-	-
Bagor	11 162	5 985	-	-
Wilangan	2 000	1 913	480	259
Rejoso	550	204	-	-
Ngluyu	10 740	-	-	-
Lengkong	34 224	-	-	-
Jatikalen	12 712	12 800	-	-
Nganjuk	373 740	222 937	57 757	28 277

Lanjutan Tabel/Continued Table 5.1.13

Kecamatan Subdistrict	Jeruk Siam/Orange/Tangerine		Pisang/Banana	
	2020	2021	2020	2021
(1)	(6)	(7)	(8)	(9)
Sawahan	117 854	23 064	37 526	76 140
Ngetos	11 899	20 390	21 429	36 698
Berbek	10	129	3 940	11 041
Loceret	1 191	1 332	38 556	40 925
Pace	-	-	28 404	12 437
Tanjunganom	-	-	9 850	811
Prambon	-	-	363	1 080
Ngronggot	247	-	23 665	18 000
Kertosono	-	-	614	1 375
Patianrowo	-	-	135 097	34 463
Baron	13	-	5 508	1 157
Gondang	295	25 152	1 567	3 915
Sukomoro	-	-	970	1 056
Nganjuk	-	-	57	509
Bagor	-	-	2 630	6 068
Wilangan	250	682	2 416	4 066
Rejoso	-	-	2 099	1 832
Ngluyu	15	-	24 890	97 076
Lengkong	-	-	285	167
Jatikalen	-	-	79 777	7 076
Nganjuk	131 774	70 749	419 643	355 891

Lanjutan Tabel/*Continued Table* 5.1.13

Kecamatan Subdistrict	Pepaya/Papaya		Salak/Snakefruit	
	2020	2021	2020	2021
(1)	(10)	(11)	(12)	(13)
Sawahan	894	320	381	954
Ngetos	61	137	248	68
Berbek	886	351	556	2 914
Loceret	1 039	1 331	73	277
Pace	1 601	133	-	-
Tanjunganom	-	63	220	1 124
Prambon	-	216	-	-
Ngronggot	2 320	1 200	346	-
Kertosono	162	43	16	86
Patianrowo	729	441	-	-
Baron	527	121	-	-
Gondang	-	-	-	-
Sukomoro	-	2	-	-
Nganjuk	-	111	-	-
Bagor	377	210	-	-
Wilangan	-	-	240	69
Rejoso	-	36	-	-
Ngluyu	-	-	-	-
Lengkong	5	27	-	-
Jatikalen	220	577	-	-
Nganjuk	8 820	5 318	2 080	5 492

Lanjutan Tabel/Continued Table 5.1.13

Kecamatan Subdistrict	Alpukat/Avocado		Rambutan/ Rambutan	
	2020	2021	2020	2021
(1)	(14)	(15)	(16)	(17)
Sawahan	15 450	46 139	18 601	8 033
Ngetos	24 249	19 031	25 016	10 734
Berbek	87	102	4 600	752
Loceret	8 323	11 845	6 266	5 297
Pace	414	956	377	994
Tanjunganom	851	1 237	336	93
Prambon	-	-	94	20
Ngronggot	127	226	1 958	348
Kertosono	-	-	-	-
Patianrowo	-	-	388	763
Baron	-	-	300	61
Gondang	-	22	-	-
Sukomoro	-	-	118	-
Nganjuk	-	-	9	9
Bagor	-	-	-	-
Wilangan	90	90	1 490	5 555
Rejoso	-	-	-	-
Ngluyu	-	226	-	-
Lengkong	1	-	-	-
Jatikalen	-	-	1 065	538
Nganjuk	49 592	79 874	60 618	33 196

Catatan/Note:

Sumber/Source: BPS Kabupaten Nganjuk, Statistik Pertanian Hortikultura SPH-BST/BPS-Statistics of Nganjuk Regency, Agricultural Statistic for Horticulture SPH-BST

Tabel
Table 5.1.14

Produksi Buah–Buahan dan Sayuran Tahunan Menurut Jenis Tanaman di Kabupaten Nganjuk (kuintal), 2018–2021
Production of Annual Fruits and Vegetables by Kind of Plant in Nganjuk Regency (quintal), 2018–2021

Jenis Tanaman Kind of Plants	2018	2019	2020	2021
(1)	(2)	(3)	(4)	(5)
Buah–Buahan/Fruits:				
Durian/ <i>Durian</i>	32 330	70 811	57 757	28 277
Jeruk Siam/Kepron/ <i>Orange/Tangerine</i>	47 684	123 755	131 774	70 749
Mangga/ <i>Mango</i>	271 814	559 772	373 740	222 937
Pepaya/ <i>Papaya</i>	4 590	8 823	8 820	5 318
Pisang/ <i>Banana</i>	321 788	315 429	419 643	355 891
Salak/ <i>Snakefruit</i>	942	3 496	2 080	5 492
Alpukat/ <i>Avocado</i>	23 012	62 315	49 592	79 874
Rambutan/ <i>Rambutan</i>	41 028	53 752	60 618	33 196
Sayuran/Vegetables:				
Petai/ <i>Petai</i>	9 226	15 074	14 148	24 538
Melinjo/ <i>Melinjo</i>	724	868	716	2 232

Catatan/Note:

Sumber/Source: BPS Kabupaten Nganjuk, Statistik Pertanian Hortikultura SPH-BST/BPS-Statistics of Nganjuk Regency, Agricultural Statistic for Horticulture SPH-BST

**5.2 PERKEBUNAN
ESTATE CROPS**

Tabel 5.2.1 Luas Areal Tanaman Perkebunan Menurut Kecamatan dan Jenis Tanaman di Kabupaten Nganjuk (ha), 2020 dan 2021
Planted Area of Estate Crops by Subdistrict and Type of Crops in Nganjuk Regency (ha), 2020 and 2021

Kecamatan Subdistrict	Kelapa Sawit/Oil Palm		Kelapa/Coconut	
	2020	2021	2020	2021
(1)	(2)	(3)	(4)	(5)
Sawah	-	-	104,90	101,90
Ngetos	-	-	83,67	78,26
Berbek	-	-	3,28	3,28
Loceret	-	-	-	-
Pace	-	-	13,86	8,75
Tanjunganom	-	-	-	-
Prambon	-	-	15,00	4,75
Ngronggot	-	-	12,00	6,98
Kertosono	-	-	7,30	5,30
Patianrowo	-	-	9,00	5,86
Baron	-	-	-	-
Gondang	-	-	-	-
Sukomoro	-	-	-	-
Nganjuk	-	-	-	-
Bagor	-	-	-	-
Wilangan	-	-	5,00	1,45
Rejoso	-	-	-	-
Ngluyu	-	-	7,00	-
Lengkong	-	-	-	-
Jatikalen	-	-	-	-
Nganjuk	-	-	261,01	216,53

Lanjutan Tabel/*Continued Table* 5.2.1

Kecamatan Subdistrict	Karet/Rubber		Kopi/Coffee	
	2020	2021	2020	2021
(1)	(6)	(7)	(8)	(9)
Sawahan	-	-	103,94	99,97
Ngetos	-	-	42,62	38,41
Berbek	-	-	-	-
Loceret	-	-	3,40	4,40
Pace	-	-	-	-
Tanjunganom	-	-	-	-
Prambon	-	-	-	-
Ngronggot	-	-	-	-
Kertosono	-	-	-	-
Patianrowo	-	-	-	-
Baron	-	-	-	-
Gondang	-	-	-	-
Sukomoro	-	-	-	-
Nganjuk	-	-	-	-
Bagor	-	-	-	-
Wilangan	-	-	-	-
Rejoso	-	-	-	-
Ngluyu	-	-	-	-
Lengkong	-	-	-	-
Jatikalen	-	-	-	-
Nganjuk	-	-	149,96	142,78

Lanjutan Tabel/Continued Table 5.2.1

Kecamatan Subdistrict	Kakao/Cocoa		Tebu/Sugar cane	
	2020	2021	2020	2021
(1)	(10)	(11)	(12)	(13)
Sawahan	792,20	786,86	18,47	14,72
Ngetos	18,82	12,90	36,61	37,23
Berbek	-	-	226,58	198,12
Loceret	9,18	15,00	123,84	100,78
Pace	-	-	309,00	216,73
Tanjunganom	-	-	34,78	25,80
Prambon	-	-	156,23	156,41
Ngronggot	-	-	448,35	325,68
Kertosono	-	-	421,56	417,43
Patianrowo	-	-	69,07	36,89
Baron	-	-	37,66	131,62
Gondang	-	-	208,00	277,55
Sukomoro	-	-	14,75	37,21
Nganjuk	-	-	44,76	22,93
Bagor	-	-	7,93	64,32
Wilangan	15,59	15,59	37,08	75,86
Rejoso	-	-	158,52	9,21
Ngluyu	-	-	-	-
Lengkong	-	-	274,85	190,24
Jatikalen	-	-	313,45	259,31
Nganjuk	835,79	830,35	2 941,49	2 598,03

Lanjutan Tabel/*Continued Table 5.2.1*

Kecamatan Subdistrict	Teh/Tea		Tembakau/Tobacco	
	2020	2021	2020	2021
(1)	(14)	(15)	(16)	(17)
Sawahan	-	-	-	-
Ngetos	-	-	-	-
Berbek	-	-	-	-
Loceret	-	-	-	-
Pace	-	-	-	-
Tanjunganom	-	-	-	-
Prambon	-	-	-	5,00
Ngronggot	-	-	-	-
Kertosono	-	-	-	-
Patianrowo	-	-	-	-
Baron	-	-	-	-
Gondang	-	-	88,70	84,70
Sukomoro	-	-	-	-
Nganjuk	-	-	-	-
Bagor	-	-	-	-
Wilangan	-	-	-	-
Rejoso	-	-	-	-
Ngluyu	-	-	17,50	17,20
Lengkong	-	-	872,78	591,00
Jatikalen	-	-	78,00	19,15
Nganjuk	-	-	968,28	717,05

Lanjutan Tabel/Continued Table 5.2.1

Kecamatan Subdistrict	Kapuk Randu/Kapok		Nilam/Patchouli	
	2020	2021	2020	2021
(1)	(18)	(19)	(20)	(21)
Sawah	67,38	65,40	3,00	3,00
Ngetos	31,38	29,38	2,00	2,00
Berbek	-	-	-	-
Loceret	-	-	1,76	1,76
Pace	15,38	16,38	-	-
Tanjunganom	-	-	-	-
Prambon	-	-	-	-
Ngronggot	-	-	-	-
Kertosono	3,51	5,51	-	-
Patianrowo	-	-	-	-
Baron	6,34	5,25	-	-
Gondang	-	-	-	-
Sukomoro	-	1,00	-	-
Nganjuk	-	-	-	-
Bagor	-	-	-	-
Wilangan	-	-	-	-
Rejoso	-	-	-	-
Ngluyu	1,86	1,00	-	-
Lengkong	-	-	-	-
Jatikalen	-	-	-	-
Nganjuk	125,85	123,92	6,76	6,76

Lanjutan Tabel/*Continued Table* 5.2.1

Kecamatan Subdistrict	Wijen/Sesame		Jambu Mente/Cashew	
	2020	2021	2020	2021
(1)	(22)	(23)	(24)	(25)
Sawahan	-	-	108,36	106,36
Ngetos	-	-	49,01	48,74
Berbek	-	-	-	-
Loceret	-	6,50	-	-
Pace	-	-	3,50	7,75
Tanjunganom	-	-	-	-
Prambon	-	-	-	-
Ngronggot	-	-	-	-
Kertosono	-	-	-	-
Patianrowo	-	-	-	-
Baron	-	-	4,00	3,64
Gondang	-	-	-	-
Sukomoro	105,80	80,00	-	-
Nganjuk	-	3,50	-	-
Bagor	-	-	-	-
Wilangan	-	-	-	-
Rejoso	-	-	-	-
Ngluyu	-	-	2,48	2,98
Lengkong	-	-	-	-
Jatikalen	-	-	-	-
Nganjuk	105,80	90,00	167,35	169,47

Lanjutan Tabel/Continued Table 5.2.1

Kecamatan Subdistrict	Cengkeh/Clove	
	2020	2021
(1)	(26)	(27)
Sawah	568,95	571,03
Ngetos	344,95	345,99
Berbek	7,83	8,13
Loceret	23,00	23,62
Pace	-	-
Tanjunganom	-	-
Prambon	-	-
Ngronggot	-	-
Kertosono	-	-
Patianrowo	-	-
Baron	-	-
Gondang	-	-
Sukomoro	-	-
Nganjuk	-	-
Bagor	-	-
Wilangan	-	-
Rejoso	-	-
Ngluyu	-	-
Lengkong	-	-
Jatikalen	-	-
Nganjuk	944,73	948,77

Catatan/Note:

Sumber/Source: Dinas Pertanian Kabupaten Nganjuk/ Agriculture Office of Nganjuk Regency

Tabel
Table 5.2.2**Produksi Tanaman Perkebunan Menurut Kecamatan dan Jenis Tanaman di Kabupaten Nganjuk (ton), 2020 dan 2021***Production of Estate by Subdistrict and Type of Crops in Nganjuk Regency (ton), 2020 and 2021*

Kecamatan Subdistrict	Kelapa Sawit/Oil Palm		Kelapa/Coconut	
	2020	2021	2020	2021
(1)	(2)	(3)	(4)	(5)
Sawahan	-	-	122,10	118,61
Ngetos	-	-	97,31	90,77
Berbek	-	-	3,80	3,80
Loceret	-	-	-	-
Pace	-	-	16,11	10,08
Tanjunganom	-	-	-	-
Prambon	-	-	17,22	5,42
Ngronggot	-	-	13,90	8,03
Kertosono	-	-	8,43	6,10
Patianrowo	-	-	10,31	6,68
Baron	-	-	-	-
Gondang	-	-	-	-
Sukomoro	-	-	-	-
Nganjuk	-	-	-	-
Bagor	-	-	-	-
Wilangan	-	-	5,80	1,68
Rejoso	-	-	-	-
Ngluyu	-	-	8,06	-
Lengkong	-	-	-	-
Jatikalen	-	-	-	-
Nganjuk	-	-	302,77	251,17

Lanjutan Tabel/Continued Table 5.2.2

Kecamatan Subdistrict	Karet/Rubber		Kopi/Coffee	
	2020	2021	2020	2021
(1)	(6)	(7)	(8)	(9)
Sawahan	-	-	75,88	72,68
Ngetos	-	-	30,47	28,08
Berbek	-	-	-	-
Loceret	-	-	2,43	2,97
Pace	-	-	-	-
Tanjunganom	-	-	-	-
Prambon	-	-	-	-
Ngronggot	-	-	-	-
Kertosono	-	-	-	-
Patianrowo	-	-	-	-
Baron	-	-	-	-
Gondang	-	-	-	-
Sukomoro	-	-	-	-
Nganjuk	-	-	-	-
Bagor	-	-	-	-
Wilangan	-	-	-	-
Rejoso	-	-	-	-
Ngluyu	-	-	-	-
Lengkong	-	-	-	-
Jatikalen	-	-	-	-
Nganjuk	-	-	108,87	103,73

Lanjutan Tabel/*Continued Table 5.2.2*

Kecamatan Subdistrict	Kakao/Cocoa		Tebu/Sugar cane	
	2020	2021	2020	2021
(1)	(10)	(11)	(12)	(13)
Sawahan	362,04	359,63	102,14	80,22
Ngetos	8,58	5,87	200,99	200,67
Berbek	-	-	1 289,24	1 097,57
Loceret	3,99	6,56	714,56	557,32
Pace	-	-	1 776,75	1 200,68
Tanjunganom	-	-	196,16	142,92
Prambon	-	-	899,88	866,53
Ngronggot	-	-	2 564,56	1 827,08
Kertosono	-	-	2 436,62	2 308,38
Patianrowo	-	-	390,24	390,24
Baron	-	-	216,55	727,83
Gondang	-	-	1 181,44	1 532,06
Sukomoro	-	-	83,34	206,14
Nganjuk	-	-	254,68	119,94
Bagor	-	-	44,57	349,24
Wilangan	4,84	4,80	204,31	405,11
Rejoso	-	-	895,64	51,04
Ngluyu	-	-	-	-
Lengkong	-	-	1 563,90	1 052,02
Jatikalèn	-	-	1 774,13	1 433,99
Nganjuk	379,45	376,86	16 789,68	14 548,98

Lanjutan Tabel/Continued Table 5.2.2

Kecamatan Subdistrict	Teh/Tea		Tembakau/Tobacco	
	2020	2021	2020	2021
(1)	(14)	(15)	(16)	(17)
Sawahan	-	-	-	-
Ngetos	-	-	-	-
Berbek	-	-	-	-
Loceret	-	-	-	-
Pace	-	-	-	-
Tanjunganom	-	-	-	-
Prambon	-	-	-	6,00
Ngronggot	-	-	-	-
Kertosono	-	-	-	-
Patianrowo	-	-	-	-
Baron	-	-	-	-
Gondang	-	-	148,13	129,00
Sukomoro	-	-	-	-
Nganjuk	-	-	-	-
Bagor	-	-	-	-
Wilangan	-	-	-	-
Rejoso	-	-	-	-
Ngluyu	-	-	24,06	20,00
Lengkong	-	-	1 440,09	900,00
Jatikalen	-	-	105,69	23,00
Nganjuk	-	-	1 569,84	1 078,00

Lanjutan Tabel/*Continued Table 5.2.2*

Kecamatan Subdistrict	Kapuk Randu/Kapok		Nilam/Patchouli	
	2020	2021	2020	2021
(1)	(18)	(19)	(20)	(21)
Sawahan	16,85	16,00	79,65	76,65
Ngetos	7,85	7,00	52,68	51,13
Berbek	-	-	-	-
Loceret	-	-	46,19	42,71
Pace	3,85	4,00	-	-
Tanjunganom	-	-	-	-
Prambon	-	-	-	-
Ngronggot	-	-	-	-
Kertosono	0,79	1,00	-	-
Patianrowo	-	-	-	-
Baron	1,59	1,00	-	-
Gondang	-	-	-	-
Sukomoro	-	0,20	-	-
Nganjuk	-	-	-	-
Bagor	-	-	-	-
Wilangan	-	-	-	-
Rejoso	-	-	-	-
Ngluyu	0,42	0,20	-	-
Lengkong	-	-	-	-
Jatikalen	-	-	-	-
Nganjuk	31,33	29,40	178,52	170,49

Lanjutan Tabel/Continued Table 5.2.2

Kecamatan Subdistrict	Wijen/Sesame		Jambu Mente/Cashew	
	2020	2021	2020	2021
(1)	(22)	(23)	(24)	(25)
Sawahan	-	-	73,00	56,00
Ngetos	-	-	28,00	24,00
Berbek	-	-	-	-
Loceret	-	8,45	-	-
Pace	-	-	4,80	3,00
Tanjunganom	-	-	-	-
Prambon	-	-	-	-
Ngronggot	-	-	-	-
Kertosono	-	-	-	-
Patianrowo	-	-	-	-
Baron	-	-	7,00	2,00
Gondang	-	-	-	-
Sukomoro	151,19	112,80	-	-
Nganjuk	-	4,74	-	-
Bagor	-	-	-	-
Wilangan	-	-	-	-
Rejoso	-	-	-	-
Ngluyu	-	-	2,00	1,00
Lengkong	-	-	-	-
Jatikalen	-	-	-	-
Nganjuk	151,19	125,99	83,68	86,00

Lanjutan Tabel/*Continued Table* 5.2.2

Kecamatan Subdistrict	Cengkeh/Clove	
	2020	2021
(1)	(26)	(27)
Sawahan	341,37	343,19
Ngetos	207,66	208,29
Berbek	4,13	4,31
Loceret	13,69	14,17
Pace	-	-
Tanjunganom	-	-
Prambon	-	-
Ngronggot	-	-
Kertosono	-	-
Patianrowo	-	-
Baron	-	-
Gondang	-	-
Sukomoro	-	-
Nganjuk	-	-
Bagor	-	-
Wilangan	-	-
Rejoso	-	-
Ngluyu	-	-
Lengkong	-	-
Jatikalen	-	-
Nganjuk	566,84	569,96

Catatan/*Note*:Sumber/*Source*: Dinas Pertanian Kabupaten Nganjuk/ *Agriculture Office of Nganjuk Regency*

**5.3 TANAMAN PANGAN
FOOD CROPS**

Tabel 5.3.1 Luas Panen, Produktivitas, dan Produksi Padi Menurut Kecamatan di Kabupaten Nganjuk, 2021
Harvested Area, Productivity, dan Production of Paddy by Subdistrict in Nganjuk Regency, 2021

Kecamatan Subdistrict	Luas Panen (ha) Harvested Area (ha)	Produktivitas (ton/ha) Productivity (ton/ha)	Produksi (ton) Production (ton)
(1)	(2)	(3)	(4)
Sawahan	1 935	5,97	11 546,60
Ngetos	2 755	5,96	16 416,18
Berbek	3 647	6,28	22 897,58
Loceret	4 985	6,47	32 231,81
Pace	5 168	6,44	33 304,35
Tanjunganom	9 498	6,45	61 256,92
Prambon	6 189	6,19	38 320,12
Ngronggot	4 128	6,30	26 015,32
Kertosono	1 458	6,48	9 450,54
Patianrowo	4 256	6,08	25 893,39
Baron	5 378	6,17	33 183,22
Gondang	5 516	6,35	35 052,21
Sukomoro	3 828	6,41	24 521,35
Nganjuk	1 951	6,40	12 475,16
Bagor	3 369	6,32	21 278,54
Wilangan	2 103	6,29	13 222,11
Rejoso	5 935	6,25	37 080,30
Ngluyu	1 416	5,61	7 944,51
Lengkong	2 893	5,61	16 224,99
Jatikalen	2 504	5,45	13 646,01
Nganjuk	78 913	6,23	491 961,21

Catatan/Note:

Sumber/Source: Dinas Pertanian Kabupaten Nganjuk/ Agriculture Office of Nganjuk Regency

Tabel
Table 5.3.2

**Produksi Padi¹ dan Beras Menurut Kecamatan di
Kabupaten Nganjuk (ton), 2021**
*Paddy and Rice Production¹ by Subdistrict in Nganjuk
Regency (ton), 2021*

Kecamatan Subdistrict	Produksi Padi (ton GKG) Paddy Production (ton GKG)	Produksi Padi Setara Beras (ton) Rice Equivalent Production (ton)
(1)	(2)	(3)
Sawah	9 932,39	6 231,58
Ngetos	14 121,20	8 859,64
Berbek	19 696,50	12 357,58
Loceret	27 725,80	17 395,17
Pace	28 648,40	17 974,01
Tanjunganom	52 693,20	33 059,72
Prambon	32 962,97	20 680,97
Ngronggot	22 378,38	14 040,19
Kertosono	8 129,36	5 100,36
Patianrowo	22 273,49	13 974,39
Baron	28 544,21	17 908,63
Gondang	30 151,91	18 917,31
Sukomoro	21 093,26	13 233,91
Nganjuk	10 731,13	6 732,71
Bagor	18 303,80	11 483,81
Wilangan	11 373,66	7 135,83
Rejoso	31 896,47	20 011,85
Ngluyu	6 833,87	4 287,57
Lengkong	13 956,74	8 756,46
Jatikalén	11 738,30	7 364,61
Nganjuk	423 185,04	265 506,29

Catatan/Note: ¹ Kualitas produksi gabah kering giling/The production is in term of dry unhusked paddy
Sumber/Source: Dinas Pertanian Kabupaten Nganjuk/ Agriculture Office of Nganjuk Regency

Tabel 5.3.3 Luas Panen, Produktivitas, dan Produksi Jagung Menurut Kecamatan di Kabupaten Nganjuk, 2021
Harvested Area, Productivity, dan Production of Maize by Subdistrict in Nganjuk Regency, 2021

Kecamatan Subdistrict	Luas Panen (ha) Harvested Area (ha)	Produktivitas (ton/ha) Productivity (ton/ha)	Produksi (ton) Production (ton)
(1)	(2)	(3)	(4)
Sawah	2 074	6,96	14 434,29
Ngetos	2 268	6,95	15 770,72
Berbek	1 983	6,92	13 717,28
Loceret	2 740	6,98	19 118,07
Pace	2 800	6,97	19 526,54
Tanjunganom	2 556	6,98	17 832,95
Prambon	1 915	6,98	13 360,26
Ngronggot	2 453	7,00	17 163,57
Kertosono	1 136	6,98	7 934,91
Patianrowo	863	6,98	6 019,40
Baron	2 054	6,98	14 325,25
Gondang	483	6,98	3 370,12
Sukomoro	1 215	6,98	8 475,83
Nganjuk	426	6,94	2 960,10
Bagor	119	6,95	829,67
Wilangan	262	7,00	1 832,77
Rejoso	894	7,00	6 254,16
Ngluyu	1 209	6,88	8 323,42
Lengkong	387	6,73	2 604,36
Jatikalen	21	6,52	137,15
Nganjuk	27 859	6,96	193 990,82

Catatan/Note:

Sumber/Source: Dinas Pertanian Kabupaten Nganjuk/ Agriculture Office of Nganjuk Regency

Tabel
Table 5.3.4**Luas Panen, Produktivitas, dan Produksi Kedelei Menurut Kecamatan di Kabupaten Nganjuk, 2021**
Harvested Area, Productivity, dan Production of Soybean by Subdistrict in Nganjuk Regency, 2021

Kecamatan Subdistrict	Luas Panen (ha) Harvested Area (ha)	Produktivitas (ton/ha) Productivity (ton/ha)	Produksi (ton) Production (ton)
(1)	(2)	(3)	(4)
Sawahan	-	-	-
Ngetos	-	-	-
Berbek	-	-	-
Loceret	190	2,04	388,21
Pace	33	-	68,28
Tanjunganom	11	2,04	21,46
Prambon	48	2,04	97,54
Ngronggot	-	-	-
Kertosono	-	-	-
Patianrowo	-	-	-
Baron	-	-	-
Gondang	253	2,04	516,43
Sukomoro	50	2,04	102,36
Nganjuk	122	2,04	249,70
Bagor	611	2,04	1 246,55
Wilangan	396	2,04	807,63
Rejoso	968	2,04	1 976,15
Ngluyu	-	-	-
Lengkong	-	-	-
Jatikalén	-	-	-
Nganjuk	2 682	2,04	5 474,30

Catatan/Note:

Sumber/Source: Dinas Pertanian Kabupaten Nganjuk/ Agriculture Office of Nganjuk Regency

Tabel 5.3.5 **Luas Panen, Produktivitas, dan Produksi Ketela Pohon Menurut Kecamatan di Kabupaten Nganjuk, 2021**
Harvested Area, Productivity, dan Production of Cassava by Subdistrict in Nganjuk Regency, 2021

Kecamatan Subdistrict	Luas Panen (ha) Harvested Area (ha)	Produktivitas (ton/ha) Productivity (ton/ha)	Produksi (ton) Production (ton)
(1)	(2)	(3)	(4)
Sawah	821	14,73	12 090,06
Ngetos	352	14,73	5 179,45
Berbek	593	14,73	8 726,25
Loceret	43	14,73	633,36
Pace	-	-	-
Tanjunganom	-	-	-
Prambon	-	-	-
Ngronggot	-	-	-
Kertosono	-	-	-
Patianrowo	-	-	-
Baron	-	-	-
Gondang	-	-	-
Sukomoro	-	-	-
Nganjuk	-	-	-
Bagor	-	-	-
Wilangan	-	-	-
Rejoso	-	-	-
Ngluyu	-	-	-
Lengkong	-	-	-
Jatikalén	-	-	-
Nganjuk	1 808	14,73	26 629,12

Catatan/Note:

Sumber/Source: Dinas Pertanian Kabupaten Nganjuk/ Agriculture Office of Nganjuk Regency

Tabel 5.3.6 **Luas Panen, Produktivitas, dan Produksi Ketela Rambat Menurut Kecamatan di Kabupaten Nganjuk, 2021**
Harvested Area, Productivity, dan Production of Sweet potatoes by Subdistrict in Nganjuk Regency, 2021

Kecamatan Subdistrict	Luas Panen (ha) Harvested Area (ha)	Produktivitas (ton/ha) Productivity (ton/ha)	Produksi (ton) Production (ton)
(1)	(2)	(3)	(4)
Sawah	82	15,83	1 300,87
Ngetos	-	-	-
Berbek	-	-	-
Loceret	-	-	-
Pace	-	-	-
Tanjunganom	-	-	-
Prambon	-	-	-
Ngronggot	-	-	-
Kertosono	-	-	-
Patianrowo	-	-	-
Baron	-	-	-
Gondang	-	-	-
Sukomoro	-	-	-
Nganjuk	-	-	-
Bagor	-	-	-
Wilangan	-	-	-
Rejoso	-	-	-
Ngluyu	-	-	-
Lengkong	-	-	-
Jatikalén	-	-	-
Nganjuk	82	15,83	1 300,87

Catatan/Note:

Sumber/Source: Dinas Pertanian Kabupaten Nganjuk/ Agriculture Office of Nganjuk Regency

Tabel
Table 5.3.7

Luas Panen, Produktivitas, dan Produksi Kacang Tanah Menurut Kecamatan di Kabupaten Nganjuk, 2021
Harvested Area, Productivity, dan Production of Peanuts by Subdistrict in Nganjuk Regency, 2021

Kecamatan Subdistrict	Luas Panen (ha) Harvested Area (ha)	Produktivitas (ton/ha) Productivity (ton/ha)	Produksi (ton) Production (ton)
(1)	(2)	(3)	(4)
Sawahan	210	1,82	383,30
Ngetos	-	-	-
Berbek	-	-	-
Loceret	165	1,82	301,41
Pace	590	1,82	1 074,99
Tanjunganom	53	1,82	95,82
Prambon	51	1,82	92,34
Ngronggot	-	-	-
Kertosono	-	-	-
Patianrowo	-	-	-
Baron	-	-	-
Gondang	-	-	-
Sukomoro	-	-	-
Nganjuk	11	1,82	20,91
Bagor	-	-	-
Wilangan	-	-	-
Rejoso	-	-	-
Ngluyu	-	-	-
Lengkong	-	-	-
Jatikalén	-	-	-
Nganjuk	1 080	1,82	1 968,77

Catatan/Note:

Sumber/Source: Dinas Pertanian Kabupaten Nganjuk/ Agriculture Office of Nganjuk Regency

Tabel 5.3.8 Luas Panen, Produktivitas, dan Produksi Kacang Hijau Menurut Kecamatan di Kabupaten Nganjuk, 2021
Harvested Area, Productivity, dan Production of Green beans by Subdistrict in Nganjuk Regency, 2021

Kecamatan Subdistrict	Luas Panen (ha) Harvested Area (ha)	Produktivitas (ton/ha) Productivity (ton/ha)	Produksi (ton) Production (ton)
(1)	(2)	(3)	(4)
Sawahan	-	-	-
Ngetos	-	-	-
Berbek	-	-	-
Loceret	293	1,48	433,99
Pace	31	-	45,24
Tanjunganom	-	-	-
Prambon	-	-	-
Ngronggot	-	-	-
Kertosono	-	-	-
Patianrowo	-	-	-
Baron	-	-	-
Gondang	-	-	-
Sukomoro	-	-	-
Nganjuk	244	1,48	360,48
Bagor	-	-	-
Wilangan	-	-	-
Rejoso	48	1,48	70,68
Ngluyu	-	-	-
Lengkong	-	-	-
Jatikalén	-	-	-
Nganjuk	616	1,48	910,38

Catatan/Note:

Sumber/Source: Dinas Pertanian Kabupaten Nganjuk/ Agriculture Office of Nganjuk Regency

**5.4 KEHUTANAN
FORESTRY**

Tabel 5.4.1 Luas Hutan Menurut Kecamatan dan Fungsinya di Kabupaten Nganjuk (Ha), 2021
Table 5.4.1 Forest Area by Subdistrict and Function in Nganjuk Regency (Ha), 2021

Kecamatan Subdistrict	Fungsi Hutan/Function of Forest			
	Lindung Protection	Produksi Production	Wisata Tour	Lainnya Other
(1)	(2)	(3)	(4)	(5)
Sawahan	6,30	483,40	-	535,70
Ngetos	-	422,00	-	441,70
Berbek	-	1 744,80	-	1 066,90
Loceret	-	-	-	-
Pace	-	-	-	-
Tanjunganom	-	-	-	-
Prambon	-	-	-	-
Ngronggot	-	-	-	-
Kertosono	-	-	-	-
Patianrowo	-	-	-	-
Baron	-	-	-	-
Gondang	-	598,60	-	225,20
Sukomoro	-	-	-	-
Nganjuk	-	-	-	-
Bagor	228,90	743,70	0,20	238,90
Wilangan	2,10	2 186,80	-	883,60
Rejoso	685,00	5 579,25	-	2 757,40
Ngluyu	77,10	1 027,80	0,80	545,30
Lengkong	-	-	-	-
Jatikalén	-	-	-	-
Nganjuk	999,40	12 786,35	1,00	6 694,70

Catatan/Note:

Sumber/Source: Perum Perhutani KPH Kabupaten Nganjuk/Perum Perhutani KPH of Nganjuk Regency

Tabel
Table 5.4.2**Luas Reboisasi Hutan Menurut Kecamatan di Kabupaten Nganjuk (Ha), 2018-2021**
Forest Reforestation Area by Subdistrict in Nganjuk Regency (Ha), 2018-2021

Kecamatan Subdistrict	Reboisasi Hutan/Forest Reforestation			
	2018	2019	2020	2021
(1)	(2)	(3)	(4)	(5)
Sawahan	194,7	153,3	99,0	50,1
Ngetos	-	48,5	-	4,3
Berbek	291,1	148,4	143,1	16,0
Loceret	-	-	-	-
Pace	-	-	-	-
Tanjunganom	-	-	-	-
Prambon	-	-	-	-
Ngronggot	-	-	-	-
Kertosono	-	-	-	-
Patianrowo	-	-	-	-
Baron	-	-	-	-
Gondang	-	24,3	48,7	-
Sukomoro	-	-	-	-
Nganjuk	-	-	-	-
Bagor	438,9	258,7	60,0	44,0
Wilangan	508,9	272,9	165,3	163,6
Rejoso	262,9	456,5	351,6	327,3
Ngluyu	35,2	98,1	72,0	50,8
Lengkong	-	-	-	-
Jatikalen	-	-	-	-
Nganjuk	1 731,7	1 460,7	939,7	656,1

Catatan/Note:

Sumber/Source: Perum Perhutani KPH Kabupaten Nganjuk/Perum Perhutani KPH of Nganjuk Regency

Tabel
Table 5.4.3

Luas Tebangan Hutan Menurut Komoditi di Kabupaten Nganjuk (Ha), 2021
Forest Logged Area by Commodity in Nganjuk Regency (Ha), 2021

Jenis Tebangan <i>Cutting Type</i>	Luas Tebangan <i>Cutting Area</i>
(1)	(2)
Jati/Teak :	1 349,06
1. Tebangan A dan B (Tebang Habis) <i>Cutting A and B (Clearing Clear)</i>	637,06
2. Tebangan E (Pemeliharaan) <i>Cutting E (Maintenance)</i>	712,00
Rimba/Jungle :	41,90
1. Tebangan A dan B (Tebang Habis) <i>Cutting A and B (Clearing Clear)</i>	41,90
2. Tebangan E (Pemeliharaan) <i>Cutting E (Maintenance)</i>	-

Catatan/Note:

Sumber/Source: Perum Perhutani KPH Kabupaten Nganjuk/Perum Perhutani KPH of Nganjuk Regency

Tabel
Table 5.4.4

**Produksi Tebangan Hutan Menurut Komoditi di
Kabupaten Nganjuk, 2021**
*Logged Forest Production by Commodity in Nganjuk
Regency, 2021*

Jenis Tebangan <i>Cutting Type</i>	Satuan <i>Unit</i>	Produksi Tebangan <i>Logged Forest Production</i>
(1)	(2)	(3)
Kayu Pertukangan/<i>Carpentry Wood</i>:	m ³	11 488,60
1. Jati/ <i>Teak</i>	m ³	11 112,07
2. Rimba/ <i>Jungle</i>	m ³	376,53
Kayu Bakar/<i>Firewood</i> :	sm	-
1. Jati/ <i>Teak</i>	sm	-
2. Rimba/ <i>Jungle</i>	sm	-
Minyak Kayu Putih/<i>Eucalyptus oil</i>	Kg	15 993,32

Catatan/*Note*:

Sumber/*Source*: Perum Perhutani KPH Kabupaten Nganjuk/*Perum Perhutani KPH of Nganjuk Regency*

**5.5 PETERNAKAN
LIVESTOCK**

Tabel 5.5.1 Populasi Ternak Menurut Kecamatan dan Jenis Ternak di Kabupaten Nganjuk (ekor), 2021
Livestock Population by Subdistrict and Type of Livestock in Nganjuk Regency (tail), 2021

Kecamatan Subdistrict	Sapi Potong Beef Cattle	Sapi Perah Dairy Cattle	Kerbau Buffalo	Kuda Horse
(1)	(2)	(3)	(4)	(5)
Sawahan	5,084	-	4	-
Ngetos	6 058	-	-	-
Berbek	6 975	-	25	6
Loceret	10 276	-	-	-
Pace	10 364	-	-	-
Tanjunganom	18 836	-	-	-
Prambon	11 130	25	3	-
Ngronggot	11 894	-	-	-
Kertosono	3 496	-	-	-
Patianrowo	5 012	-	-	-
Baron	8 554	-	-	-
Gondang	7 469	-	303	1
Sukomoro	3 603	-	-	-
Nganjuk	4 241	7	28	2
Bagor	4 688	-	-	-
Wilangan	2 616	-	67	-
Rejoso	10 720	-	-	-
Ngluyu	3 165	-	328	-
Lengkong	5 024	-	30	-
Jatikalen	4 477	-	-	-
Nganjuk	143 682	32	788	9

Lanjutan Tabel/*Continued Table 5.5.1*

Kecamatan <i>Subdistrict</i>	Kambing Jawa <i>Local Goat</i>	Domba <i>Sheep</i>	Babi <i>Pig</i>	Kelinci <i>Rabbit</i>
(1)	(6)	(7)	(8)	(9)
Sawahan	12 930	2 782	-	576
Ngetos	13 023	6 081	-	-
Berbek	7 392	3 346	-	1 721
Loceret	4 179	2 269	-	516
Pace	8 399	2 374	-	1 165
Tanjunganom	11 767	7 007	-	2 586
Prambon	4 957	3 113	-	210
Ngronggot	7 520	5 192	-	1 311
Kertosono	4 789	2 379	-	-
Patianrowo	4 149	2 003	-	380
Baron	4 111	3 576	126	-
Gondang	9 503	7 287	-	301
Sukomoro	3 423	1 959	-	208
Nganjuk	7 257	5 799	-	998
Bagor	4 862	6 113	621	-
Wilangan	2 003	1 638	-	424
Rejoso	10 289	3 278	-	165
Ngluyu	1 640	1 655	-	220
Lengkong	3 354	1 346	-	227
Jatikalen	2 594	1 754	-	-
Nganjuk	128 141	70 951	747	11 008

Catatan/*Note:*Sumber/*Source:* Dinas Pertanian Kabupaten Nganjuk/ *Agriculture Office of Nganjuk Regency*

Tabel 5.5.2 **Populasi Unggas Menurut Kecamatan dan Jenis Unggas di Kabupaten Nganjuk (ekor), 2021**
Poultry Population by Subdistrict and Type of Poultry in Nganjuk Regency (tail), 2021

Kecamatan Subdistrict	Ayam Ras Pedaging Broiler	Ayam Ras Petelur Layer	Ayam Buras Domestic Hen	Itik Local Duck
(1)	(2)	(3)	(4)	(5)
Sawahan	31 959	-	-	739
Ngetos	47 500	11 200	262 500	-
Berbek	48 764	75 000	506 000	410
Loceret	90 238	500	655 000	1 017
Pace	28 403	4 000	367 000	690
Tanjunganom	106 404	81 200	100 000	9 570
Prambon	71 637	27 650	21 000	6 000
Ngronggot	88 800	284 150	1 377 200	48 500
Kertosono	80 135	5 000	264 000	3 050
Patianrowo	25 371	108	202 000	27 500
Baron	60 712	19 000	119 000	10 569
Gondang	63 462	7 500	10 000	290
Sukomoro	42 509	-	-	683
Nganjuk	91 794	8 700	-	350
Bagor	83 440	700	179 000	50
Wilangan	16 259	6 300	34 000	887
Rejoso	245 727	-	640 000	1 289
Ngluyu	9 455	-	-	250
Lengkong	41 221	-	20 000	100 265
Jatikalen	34 639	4 200	142 500	14 980
Nganjuk	1 308 429	535 208	4 899 200	227 089

Lanjutan Tabel/*Continued Table 5.5.2*

Kecamatan Subdistrict	Itik Manila (Entog) Manila Duck	Puyuh Puyuh	Merpati Pigeon
(1)	(6)	(7)	(8)
Sawahan	629	-	-
Ngetos	850	7 000	-
Berbek	2 820	-	887
Loceret	1 021	-	622
Pace	950	-	817
Tanjunganom	11 787	-	3 082
Prambon	517	13 900	4 704
Ngronggot	1 053	-	2 220
Kertosono	1 735	-	-
Patianrowo	1 996	-	802
Baron	-	6 000	-
Gondang	1 973	-	780
Sukomoro	2 908	-	188
Nganjuk	1 502	-	882
Bagor	4 450	-	367
Wilangan	944	-	371
Rejoso	1 181	-	732
Ngluyu	360	-	365
Lengkong	3 973	-	3 221
Jatikalen	1 415	-	1 444
Nganjuk	42 064	26 900	21 484

Catatan/Note:

Sumber/Source: Dinas Pertanian Kabupaten Nganjuk/ Agriculture Office of Nganjuk Regency

Tabel
Table 5.5.3

**Populasi Daging Ternak Menurut Jenis Ternak di
Kabupaten Nganjuk (kg), 2018-2021**
**Livestock Meat Population by Livestock Type in Nganjuk
Regency (kg), 2018-2021**

Jenis Ternak Livestock Type	2018	2019	2020	2021
(1)	(2)	(3)	(4)	(5)
1. Sapi/Cow	771 295	760 941	736 780	786 022
2. Kerbau/Carabao	1 131	6 107	452	1 131
3. Kambing/Goat	431 805	472 520	495 720	475 802
4. Domba/Sheep	180 238	152 756	144 968	143 018
5. Babi/Pig	-	-	-	-
6. Unggas/Poultry:				
- Ayam Kampung Domestic Hen	738 879	710 036	679 377	630 287
- Ayam Petelur Egg Layer Hen	23 732	43 692	43 452	1 456 030
- Ayam Pedaging Broiler	1 384 103	1 455 882	1 409 976	54 524
- Itik/Duck	75 575	78 027	74 150	72 218
- Entog/Manila Duck	20 530	19 223	19 150	16 619
7. Kelinci/Rabbit	425	642	621	1 024
8. Merpati/Pigeon	10 740	11 993	10 588	10 543
9. Burung Puyuh	3 186	3 350	3 220	3 215
Jumlah/Total	3 641 639	3 715 169	3 618 454	3 650 433

Catatan/Note:

Sumber/Source: Dinas Pertanian Kabupaten Nganjuk/ Agriculture Office of Nganjuk Regency

Tabel
Table 5.5.4**Produksi Telur dan Susu Menurut Jenis Ternak di
Kabupaten Nganjuk, 2021**
*Egg and Milk Production by Type of Livestock in Nganjuk
Regency, 2021*

Jenis Produksi <i>Kind of Production</i>	Produksi <i>Production</i>
(1)	(2)
Telur/Eggs (kg)	1 983 417
- Ayam Kampung/ <i>Domestic Hen</i>	187 596
- Ayam Petelur/ <i>Egg Layer Hen</i>	1 356 752
- Itik/ <i>Duck</i>	414 988
- Entog/ <i>Manila Duck</i>	16 011
- Burung Puyuh	8 070
Susu/Milks (liter)	22 511
- Sapi Perah/ <i>Dairy Cow</i>	15 621
- Kamping PE/ <i>Goat PE</i>	6 890

Catatan/*Note*:Sumber/*Source*: Dinas Pertanian Kabupaten Nganjuk/ *Agriculture Office of Nganjuk Regency*

**5.6 PERIKANAN
FISHERY**

Tabel 5.6.1 **Produksi Benih Ikan Menurut Lokasi Pembenihan di Kabupaten Nganjuk (ekor), 2010-2021**
Table 5.6.1 **Fish Seed Production by Hatchery Location in Nganjuk Regency (tail), 2010-2021**

Tahun Years	Lokasi Pembenihan Hatchery Location		Jumlah Total
	KPI Rakyat	BPTP I Warujayeng	
(1)	(2)	(3)	(4)
2010	42 583 945	16 856 355	59 440 300
2011	60 893 000	21 066 000	81 959 000
2012	1 019 700	28 926 710	29 946 410
2013	23 151 800	1 069 700	24 221 500
2014	18 122 100	752 100	18 874 200
2015	21 398	593 300	614 698
2016	21 398	593 300	614 698
2017	12 994 700	538 000	13 532 700
2018	12 994 700	2 525 000	15 519 700
2019	11 453 700	610 300	12 064 000
2020	13 249 000	477 258	13 726 258
2021	14 998 150	73 140	15 071 290

Catatan/Note:

Sumber/Source: Dinas Ketahanan Pangan dan Perikanan Kabupaten Nganjuk/Department of Food Security and Fisheries

Tabel
Table 5.6.2**Produksi Perikanan Darat Menurut Media Perikanan di
Kabupaten Nganjuk (kg), 2010-2021**
**Production of Inland Fishery by Fishery Media in Nganjuk
Regency (kg), 2010-2021**

Tahun Years	Perikanan Budidaya Aquaculture					Jumlah Total
	Karamba	Japung	Mina Padi Paddy Field	Sawah Tambak Inland Brackish	Kolam Fresh Water Pond	
(1)	(2)	(3)	(4)	(5)	(6)	(7)
2010	-	-	16 946	30 997	6 421 392	6 469 335
2011	-	-	23 900	31 450	10 000 150	10 055 500
2012	11 200	14 100	13 450	13 900	9 650 800	9 703 450
2013	4 000	7 600	4 100	-	11 184 300	11 200 000
2014	3 350	4 650	5 000	-	12 890 000	12 903 000
2015	1 400	-	-	-	8 515 600	8 517 000
2016	6 000	2 250	2 800	-	9 295 000	9 306 050
2017	3 171	3 611	3 500	-	11 774 718	11 785 000
2018	300	3 100	-	-	9 097 600	9 101 000
2019	-	200	450	-	9 007 650	9 008 300
2020	-	-	-	-	7 521 300	7 521 300
2021	-	-	300	-	10 010 860	10 011 160

Lanjutan Tabel/*Continued Table* 5.6.2

Tahun Years	Perikanan Tangkap Catch Fishery		Jumlah Total
	Waduk Rumen	Sungai River	
(1)	(8)	(9)	(10)
2010	620 506	-	620 506
2011	612 647	-	612 647
2012	655 762	-	655 762
2013	666 987	-	666 987
2014	149 505	233 930	383 435
2015	371 183	27 587	398 770
2016	286 000	-	286 000
2017	671 000	-	671 000
2018	599 700	-	599 700
2019	628 000	-	628 000
2020	618 000	-	618 000
2021	167 000	320 700	487 700

Catatan/Note:

Sumber/Source: Dinas Ketahanan Pangan dan Perikanan Kabupaten Nganjuk/*Department of Food Security and Fisheries*

Tabel
Table 5.6.3**Produksi Ikan Menurut Obyek Perikanan dan Jenis Ikan di Kabupaten Nganjuk (kg), 2021**
Fish Production by Fishery Object and Fish Type in Nganjuk Regency (kg), 2021

Jenis Ikan <i>Kind of Fish</i>	Obyek Perikanan <i>Fishery Object</i>					Jumlah <i>Total</i>
	Kolam <i>Fresh Water Pond</i>	Mina Padi <i>Paddy Field</i>	Penangkapan di Perairan Umum <i>Catching in Public Water</i>	Karamba	Karamba Jaring Apung	
(1)	(2)	(3)	(4)	(5)	(6)	(7)
Tawes	-	-	162 750	-	-	162 750
Keting	-	-	51 650	-	-	51 650
Mujair	36 040	-	55 050	-	-	91 090
Nila	62 050	300	129 000	-	-	191 350
Gurami	451 700	-	-	-	-	451 700
Lele	9 373 650	-	-	-	-	9 373 650
Nilam	-	-	66 350	-	-	66 350
Patin	67 550	-	12 750	-	-	80 300
Mas	4 570	-	54 850	-	-	59 420
Gabus	15 300	-	33 450	-	-	48 750
Udang Tawar	-	-	21 200	-	-	21 200
Katak	-	-	9 800	-	-	9 800
Paray	-	-	31 150	-	-	31 150
Jumlah/Total	10 010 860	300	628 000	-	-	10 639 160

Catatan/Note:

Sumber/Source: Dinas Ketahanan Pangan dan Perikanan Kabupaten Nganjuk/Department of Food Security and Fisheries

Tabel
Table 5.6.4

**Luas Kolam dan Jumlah Petani Ikan di Kabupaten
Nganjuk, 2010-2021**
**Fishpond Area and Number of Fish Farmers in Nganjuk
Regency, 2010-2021**

Tahun Years	Luas Kolam Fishpond Area (Ha)	Petani Ikan (KK/Orang) Fish Farmers (KK/Person)
(1)	(2)	(3)
2010	94,57	7 826
2011	97,75	7 887
2012	100,00	8 700
2013	110,13	91 800
2014	125,50	90 300
2015	135,00	90 500
2016	469,22	9 705
2017	617,82	10 120
2018	617,82	10 120
2019	6,50	498
2020	9,30	707
2021	25,00	1 050

Catatan/Note:

Sumber/Source: Dinas Ketahanan Pangan dan Perikanan Kabupaten Nganjuk/Department of Food Security and Fisheries

Tabel
Table 5.6.5**Konsumsi Ikan per Kapita dan Target Nasional di Kabupaten Nganjuk (kg), 2010-2021**
Per Capita Fish Consumption and National Target in Nganjuk Regency (kg), 2010-2021

Tahun Years	Konsumsi per Kapita per Capita Consumption	Target Nasional National Target
(1)	(2)	(3)
2010	19,51	32,00
2011	19,80	31,00
2012	19,82	31,25
2013	19,90	36,31
2014	20,25	23,55
2015	23,51	24,57
2016	22,16	43,94
2017	22,42	47,12
2018	22,68	50,69
2019	25,05	25,05
2020	26,01	26,00
2021	29,87	58,08

Catatan/Note:

Sumber/Source: Dinas Ketahanan Pangan dan Perikanan Kabupaten Nganjuk/Department of Food Security and Fisheries

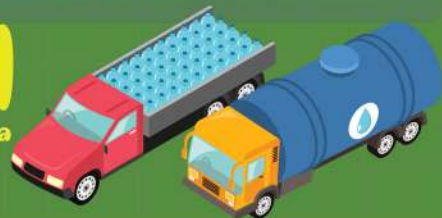
6

ENERGI

ENERGY

Jumlah Pelanggan Air Minum PDAM
2021

28.651
rumah tangga



Jumlah
Pelanggan
Listrik
2021

389.963
rumah tangga



PENJELASAN TEKNIS

1. Jumlah listrik/gas/air bersih yang terjual/didistribusikan adalah banyaknya listrik/gas/air bersih yang disalurkan kepada para pelanggan.
2. Pelanggan adalah individu atau kelompok, baik rumah tangga, perusahaan atau institusi non profit yang membeli air bersih dari perusahaan air bersih.
3. Air disalurkan adalah volume air bersih dari perusahaan air bersih.

TECHNICAL NOTES

1. *Sold/distributed electricity/ gas/ cleaned water is total electricity/ gas/cleaned water distributed to customers.*
2. *Customers are individuals or groups, whether household, company or non-profit institutions that buy water supply from water supply establishment.*
3. *Distributed water is the volume of water supply from water supply establishment.*

ULASAN

Jumlah rumah tangga pelanggan listrik PLN di Kabupaten Nganjuk sepanjang tahun selalu mengalami kenaikan. Tahun 2021 jumlah pelanggan listrik tercatat sebesar 389.963 pelanggan atau mengalami kenaikan sebesar 2,63 persen dari tahun 2020.

Kondisi ini sejalan dengan jumlah pelanggan air minum dari PDAM. Jumlah pelanggan air tahun 2021 mencapai 28.651 pelanggan dan mengalami kenaikan sebesar 6,82 persen dari tahun 2020.

DESCRIPTION

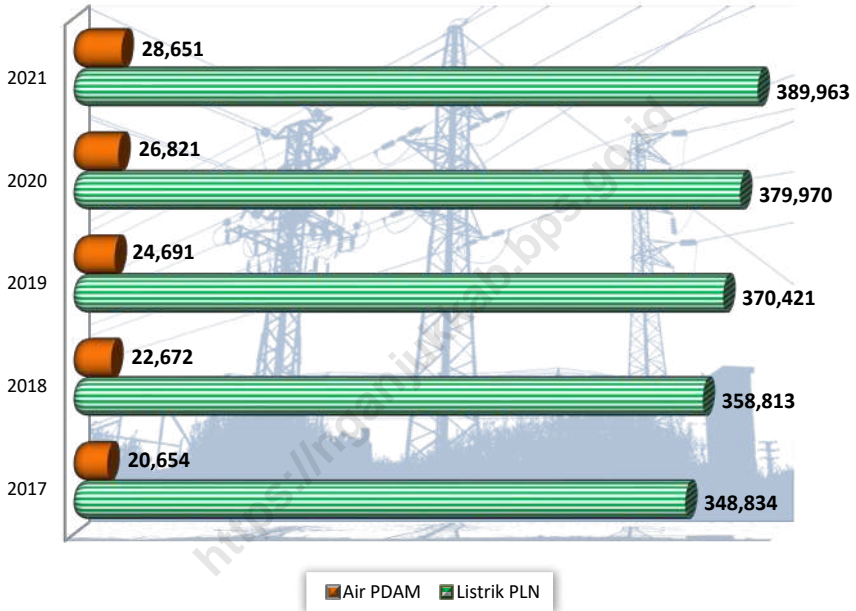
The number of PLN electricity customer households in Nganjuk Regency throughout the year always increases. In 2021 the number of electricity customers was recorded at 389,963 customers or an increase of 2.63 percent from 2020.

This condition is in line with the number of customers for drinking water from PDAM. The number of water customers in 2021 will reach 28,651 customers and an increase of 6.82 percent from 2020.

<https://nganjukkab.go.id>

Gambar 6.1
Figures

Jumlah Pelanggan Air Minum dan Listrik di Kabupaten Nganjuk, 2017-2021
Number of Drinking Water and Electricity Customers in Nganjuk Regency, 2017-2021



Sumber/Source : - PDAM Kabupaten Nganjuk/ Water Company of Nganjuk Regency
- PT PLN ULP 3 Mojokerto / PT PLN of ULP 3 Mojokerto

Tabel 6.1
Table

Daya Terpasang, Produksi, dan Distribusi Listrik PT. PLN (Persero) pada Cabang/Ranting PLN Menurut Kecamatan di Kabupaten Nganjuk, 2021
Installed Electricity Power, Production, and Distribution of PT. PLN (Persero) at PLN Branch by Subdistrict in Nganjuk Regency, 2021

Kecamatan Subdistrict	Daya Terpasang Installed Electricity Power (VA)	Produksi Listrik Electricity Production (KWh)	Listrik Terjual Electricity Sold (KWh)	Dipakai Sendiri Own Used (KWh)	Susut/ Hilang Shrinkage/ Lost (KWh)
(1)	(2)	(3)	(4)	(5)	(6)
Sawahan
Ngetos
Berbek
Loceret
Pace
Tanjunganom
Prambon
Ngronggot
Kertosono
Patianrowo
Baron
Gondang
Sukomoro
Nganjuk
Bagor
Wilangan
Rejoso
Ngluyu
Lengkong
Jatikalen
Nganjuk	405 394 565	752 498 130	700 431 662	3 025 163	52 066 468

Catatan/Note: Data tidak tersedia per kecamatan / Data not available each subdistrict

Sumber/Source: PT PLN ULP 3 Mojokerto / PT PLN of ULP 3 Mojokerto

Tabel
Table 6.2**Jumlah Pelanggan Listrik Menurut Kecamatan di
Kabupaten Nganjuk, 2017–2021**
**Number of Electricity Customers by Subdistrict in Nganjuk
Regency, 2017–2021**

Kecamatan Subdistrict	2017	2018	2019	2020	2021
(1)	(2)	(3)	(4)	(5)	(6)
Sawahan
Ngetos
Berbek
Loceret
Pace
Tanjunganom
Prambon
Ngronggot
Kertosono
Patianrowo
Baron
Gondang
Sukomoro
Nganjuk
Bagor
Wilangan
Rejoso
Ngluyu
Lengkong
Jatikalen
Nganjuk	348 834	358 813	370 421	379 970	389 963

Catatan/Note: Data tidak tersedia per kecamatan / Data not available per district

Sumber/Source: PT PLN ULP 3 Mojokerto / PT PLN of ULP 3 Mojokerto

Tabel
Table 6.3**Jumlah Pelanggan dan Air yang Disalurkan Menurut Kecamatan di Kabupaten Nganjuk, 2021**
Number of Customers and Distributed Water by Subdistrict in Nganjuk Regency, 2021

Kecamatan Subdistrict	Pelanggan Number of Customers	Air Disalurkan Distributed Water (m ³)	Nilai Value (ribu /thousand Rp)
(1)	(2)	(3)	(4)
01. Sawahan	2 505	481 125	1 117 403 980
02. Ngetos	797	149 628	446 348 660
03. Berbek	4 467	793 174	2 436 852 140
04. Loceret	765	148 019	414 930 680
05. Pace	-	-	-
06. Tanjunganom	284	56 216	188 729 120
07. Prambon	47	6 744	25 193 060
08. Ngronggot	-	-	-
09. Kertosono	1 616	302 367	1 152 016 780
10. Patianrowo	264	50 396	164 500
11. Baron	62	14 514	48 084 100
12. Gondang	1 148	209 950	632 323 960
13. Sukomoro	1 831	478 087	1 604 615 500
14. Nganjuk	6 015	986 174	3 239 231 000
15. Bagor	2 778	561 178	1 723 041 220
16. Wilangan	2 083	330 941	1 057 842 180
17. Rejoso	2 783	516 918	1 554 752 980
18. Ngluyu	-	-	-
19. Lengkon	989	183 636	552 011 680
20. Jatikalen	217	51 966	155 839 400
Nganjuk	28 651	5 321 033	16 349 380 940

Catatan/Note:

Sumber/Source: PDAM Kabupaten Nganjuk/Water Company of Nganjuk Regency

7

PARIWISATA

TOURISM



JUMLAH
RUMAH MAKAN / RESTORAN
DI KAB. NGANJUK

41



PENJELASAN TEKNIS

1. Rumah makan adalah usaha yang menyajikan hidangan kepada masyarakat dan menyediakan tempat untuk menikmati hidangan itu serta menetapkan tarif tertentu untuk makanan dan pelayanannya.
2. Kafe adalah semacam tempat sederhana, tetapi cukup menarik di mana seseorang bisa makan makanan ringan.
3. Restoran adalah sebagai ruang atau tempat yang diorganisir secara komersial untuk menyelenggarakan pelayanan berupa makan dan minum yang tersedia di dalamnya.
4. Wisatawan/Pelancong adalah orang yang berwisata.
5. Wisatawan Domestik adalah wisatawan yang berasal dari dalam negeri.
6. Wisatawan Mancanegara adalah wisatawan yang berasal dari luar negeri.
7. Kesenian merupakan salah satu unsur kebudayaan, yang merupakan kegiatan dimana dilakukan oleh masyarakat untuk memenuhi kebutuhan, baik dalam sistem kepercayaan, sistem sosial, maupun sebagai sarana hiburan.

TECHNICAL NOTES

1. *A restaurant is a business that serves food to the community and provides a place to enjoy the food and set a specific rate for food and service.*
2. *Cafes are a kind of simple, but quite interesting place where one can eat snacks.*
3. *Restaurant is a space or place that is organized commercially to provide food and drink services that are available in it.*
4. *Tourists/Travelers are people who travel.*
5. *Domestic tourists are tourists who come from within the country.*
6. *Foreign tourists are tourists who come from abroad.*
7. *Art is one element of culture, which is an activity carried out by the community to meet needs, both in belief systems, social systems, and as a means of entertainment.*

ULASAN

Jumlah rumah makan/restoran di Kabupaten Nganjuk dalam 3 tahun terakhir terus mengalami kenaikan. Tahun 2021, kenaikanya mencapai 20,59 persen.

Selama 5 tahun terakhir, jumlah wisatawan di Kabupaten Nganjuk mengalami perkembangan fluktuatif. Tahun 2021 tercatat sebanyak 193.092 wisatawan, dan keseluruhan berasal dari wisatawan domestik.

Kondisi serupa juga terjadi pada jumlah organisasi kesenian di Kabupaten Nganjuk. Tahun 2021 tercatat ada 461 kesenian, dengan jenis kesenian pramugari tayub yang paling mendominasi yaitu sebesar 235 organisasi.

DESCRIPTION

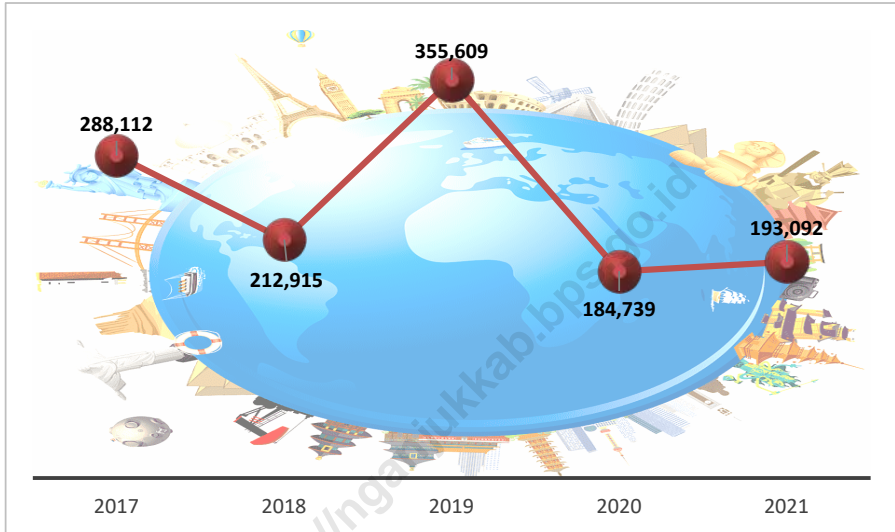
The number of restaurants in Nganjuk Regency in the last 3 years has continued to increase. In 2021, the increase will reach 20.59 percent.

During the last 5 years, the number of tourists in Nganjuk Regency has fluctuated. In 2021 there were 193,092 tourists recorded, and all of them came from domestic tourists.

Similar conditions also occur in the number of art organizations in Nganjuk Regency. In 2021 there were 461 arts recorded, with the most dominating type of art stewardess tayub, which amounted to 235 organizations.

Gambar 7.1
Figures

Jumlah Wisatawan di Kabupaten Nganjuk, 2017-2021
Number of Tourists in Nganjuk Regency, 2017-2021



Sumber/Source : Dinas Pariwisata, Kepemudaan, Olahraga dan Kebudayaan Kabupaten Nganjuk/ *Department of Tourism, Youth, Sports and Culture of Nganjuk Regency*

Tabel
Table 7.1**Jumlah Rumah Makan/Restoran Menurut Kecamatan di Kabupaten Nganjuk, 2018-2021**
Number of Restaurants by Subdistrict in Nganjuk Regency, 2018-2021

Kecamatan Subdistrict	2018	2019	2020	2021
(1)	(2)	(3)	(4)	(5)
Sawahan	1	1	1	1
Ngetos	-	-	-	-
Berbek	-	-	-	-
Loceret	-	-	2	2
Pace	-	-	-	-
Tanjunganom	-	-	3	6
Prambon	-	-	-	-
Ngronggot	-	-	-	-
Kertosono	4	4	7	7
Patianrowo	-	-	-	-
Baron	-	-	1	1
Gondang	-	-	-	-
Sukomoro	3	3	3	3
Nganjuk	14	14	17	20
Bagor	-	-	-	-
Wilangan	-	-	-	-
Rejoso	-	-	-	1
Ngluyu	-	-	-	-
Lengkong	-	-	-	-
Jatikalen	-	-	-	-
Nganjuk	22	22	34	41

Catatan/Note: Kafe termasuk dalam rumah makan/restoran/A cafe is included in the restaurant

Sumber/Source: Dinas Pariwisata, Kepemudaan, Olahraga dan Kebudayaan Kabupaten Nganjuk/ Department of Tourism, Youth, Sports and Culture of Nganjuk Regency

Tabel
Table 7.2

**Jumlah Wisatawan Mancanegara dan Domestik di
Kabupaten Nganjuk, 2012-2021**
*Number of International and Domestic Visitors in Nganjuk
Regency, 2012-2021*

Tahun Year	Wisatawan Visitors		Jumlah Total
	M mancanegara International	Domestik Domestic	
(1)	(2)	(3)	(4)
2012	17	273 289	273 306
2013	22	276 870	276 892
2014	13	261 686	261 699
2015	5	275 193	275 198
2016	10	293 376	293 386
2017	5	288 107	288 112
2018	2	212 913	212 915
2019	-	355 609	355 609
2020	-	184 739	184 739
2021	-	193 092	193 092

Catatan/Note:

Sumber/Source: Dinas Pariwisata, Kepemudaan, Olahraga dan Kebudayaan Kabupaten Nganjuk/ Department of Tourism, Youth, Sports and Culture of Nganjuk Regency

Tabel
Table 7.3**Jumlah Organisasi Kesenian Menurut Jenis Kesenian di Kabupaten Nganjuk, 2018-2021**
Number of Art Organizations by Kind of Art in Nganjuk Regency, 2018-2021

Jenis Kesenian <i>Kind of Art</i>	2017	2018	2019	2020	2021
(1)	(2)	(3)	(4)	(5)	(6)
Dalang	39	61	46	31	12
Pesinden	13	19	10	11	4
Waranggono Tayub	56	64	46	29	33
Wayang Orang	1	1	-	-	-
Ludruk	4	4	3	3	1
Ketoprak	2	2	1	1	-
Reok	24	3	6	-	1
Jaranan/Kuda Kepang	182	220	147	84	25
Kentrung	2	-	-	-	-
Karawitan	74	92	64	46	22
Vokalis	39	48	16	12	8
Mc	13	19	11	6	3
Samproh	20	-	-	-	1
Orkes Gambus/Melayu	386	594	454	318	109
Sanggar	8	11	10	7	7
Pramugari Tayub	26	26	23	561	235
Jumlah/Total	889	1 164	837	1 109	461

Catatan/Note:

Sumber/Source: Dinas Pariwisata, Kepemudaan, Olahraga dan Kebudayaan Kabupaten Nganjuk/ Department of Tourism, Youth, Sports and Culture of Nganjuk Regency



TRANSPORTASI DAN KOMUNIKASI

TRANSPORTATION AND COMMUNICATION

18 KANTOR POS PEMBANTU
DI KAB. NGANJUK

Post

359.728

Sepeda
Motor

28.276

Mobil
penumpang

JUMLAH KENDARAAN
BERMOTOR
DI KABUPATEN NGANJUK

BAIK
683,86 KM

KONDISI JALAN
KABUPATEN NGANJUK

SEDANG
320,50 KM

RUSAK
121,42 KM

RUSAK BERAT
27,70 KM



PENJELASAN TEKNIS

1. Jalan adalah prasarana transportasi darat yang meliputi segala bagian jalan, termasuk di dalamnya bangunan pelengkap dan perlengkapannya yang diperuntukkan bagi lalu lintas, yang berada pada permukaan tanah, di atas permukaan tanah, di bawah permukaan tanah dan/atau air, serta di atas permukaan air.
2. Jalan nasional/negara merupakan jalan arteri dan jalan kolektor dalam sistem jaringan jalan primer yang menghubungkan antar ibu kota provinsi, dan jalan strategis nasional, serta jalan tol.
3. Jalan provinsi merupakan jalan kolektor dalam sistem jaringan primer yang menghubungkan ibu kota provinsi dengan ibu kota kabupaten/kota, atau antar ibu kota kabupaten/kota, dan jalan strategis provinsi.
4. Jalan kabupaten merupakan jalan lokal dalam sistem jaringan jalan primer yang tidak termasuk dalam jalan nasional dan jalan provinsi, yang menghubungkan ibu kota kabupaten dengan ibu kota kecamatan, antaribu kota kecamatan, ibu kota kabupaten dengan pusat kegiatan lokal, antarpusat kegiatan lokal, serta jalan umum dalam sistem jaringan jalan sekunder dalam

TECHNICAL NOTES

1. *Road is a land transportation infrastructure that includes all parts of the road, including complementary buildings and their equipment intended for traffic, which are on the ground surface, above the ground surface, below the ground and/or water surface, as well as above the surface water.*
2. *National/state roads are arterial roads and collector roads in the primary road network system that connects provincial capital cities, and national strategic roads, as well as toll roads.*
3. *Provincial roads are collector roads in the primary network system that connect provincial capitals with district/city capitals, or between district/city capitals, and provincial strategic roads.*
4. *District roads are local roads in the primary road network system that are not included in national roads and provincial roads, which connect district capitals with sub-district capitals, between sub-district capitals, district capitals with local activity centers, between local activity centers, as well as public roads in secondary road network system within the district, and district strategic roads.*

wilayah kabupaten, dan jalan strategis kabupaten.

5. Kendaraan bermotor adalah setiap kendaraan yang digerakkan oleh peralatan teknik yang ada pada kendaraan tersebut, biasanya digunakan untuk angkutan orang atau barang di atas jalan raya selain kendaraan yang berjalan di atas rel. Kendaraan bermotor yang dicatat adalah semua jenis kendaraan kecuali kendaraan bermotor TNI/Polri dan Korps Diplomatik.
 6. Mobil penumpang adalah setiap kendaraan bermotor yang dilengkapi dengan tempat duduk untuk sebanyak - banyaknya delapan orang, tidak termasuk tempat duduk untuk pengemudi, baik dilengkapi atau tidak dilengkapi bagasi.
 7. Mobil bis adalah setiap kendaraan bermotor yang dilengkapi dengan tempat duduk untuk lebih dari delapan orang, tidak termasuk tempat duduk untuk pengemudi, baik dilengkapi atau tidak dilengkapi bagasi.
 8. Mobil truk adalah setiap kendaraan bermotor yang digunakan untuk angkutan barang, selain mobil penumpang, mobil bis dan kendaraan bermotor roda dua.
 9. Kantor Pos adalah tempat pemberi pelayanan komunikasi tertulis dan atau surat elektronik, layanan paket, layanan logistik,
5. *Motor vehicles are any kind of vehicles motorized by machine set up in those vehicles, they are usually used for transporting peoples or goods on roads except vehicles moving along a railway line. The data cover all kinds of motor vehicles except those belong to Indonesia Army Force Indonesian State Police and Diplomatic Corps.*
 6. *Passenger cars are any motor vehicles with no more than eight seats, excluding seat for driver, it can be with or without hoot.*
 7. *Buses are large passenger cars having seats for more than eight passengers, excluding seat for driver, it can be with or without hoot.*
 8. *Trucks are any motor vehicles used to transport goods excluding passenger cars, buses, and motorcycles.*
 9. *Post Office is a service provider facility of written communication and or electronic mail, parcel service, logistics services, financial*

layanan transaksi keuangan, dan layanan keagenan pos untuk kepentingan umum. Rumah pos berfungsi sama seperti kantor pos dan kantor pos pembantu, bedanya rumah pos biasanya terletak di daerah terpencil.

transaction services, and postal services to the public. Postal house has the same function as the post office and subsidiary of post office, the difference is that postal house is usually located in remote areas.

<https://nganjukkab.bps.go.id>

ULASAN**DESCRIPTION**

Panjang jalan di Kabupaten Nganjuk tercatat 1.153,48 km. Tahun 2021, jalan dengan kondisi baik mengalami penurunan sebesar 7,72 persen dibanding tahun 2020, begitu juga dengan jalan kondisi rusak dan rusak berat mengalami penurunan masing-masing sebesar 38,26 dan 29,78 persen. Sementara, kondisi jalan sedang mengalami kenaikan sebesar 81,79 persen. Hal ini tidak lepas dari faktor cuaca yang tidak menentu sehingga membuat jalan cepat rusak dan berlubang.

The length of roads in Nganjuk Regency is recorded at 1,153.48 km. In 2021, roads with good condition decreased by 7.72 percent compared to 2020, as well as roads with damaged and heavily damaged conditions decreased by 38.26 and 29.78 percent, respectively. Meanwhile, road conditions are experiencing an increase of 81.79 percent. This can not be separated from the erratic weather factors that make roads quickly damaged and potholes.

Jenis kendaraan sepeda motor setiap tahun selalu mendominasi dibanding jenis kendaraan lainnya. Tahun 2021 jumlah kendaraan sepeda motor tercatat sebanyak 359.728 unit, sementara jenis kendaraan mobil penumpang mendominasi kedua sebesar 28.276 unit.

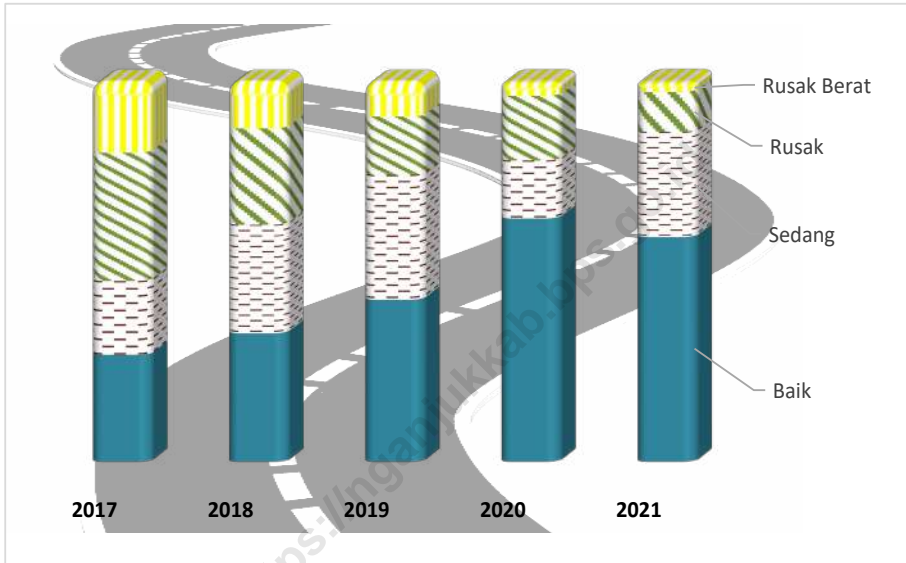
The type of motorcycle vehicle every year always dominates compared to other types of vehicles. In 2021 the number of motorcycle vehicles was recorded at 359,728 units, while passenger car types dominated the second at 28,276 units.

Jumlah kantor pos pembantu dalam 5 tahun terakhir tidak mengalami perubahan. Kantor pos pembantu ini tersebar merata di semua kecamatan di Kabupaten Nganjuk kecuali Kecamatan Nganjuk dan Ngluyu.

The number of supporting post offices in the last 5 years has not changed. These auxiliary post offices are spread evenly in all sub-districts in Nganjuk District except Nganjuk and Ngluyu Subdistricts.

Gambar 8.1
Figures

Panjang Jalan Menurut Kondisi Jalan di Kabupaten Nganjuk (km), 2017–2021
Length of Roads by Condition of Roads in Nganjuk Regency (km), 2017–2021



Sumber/Source : Dinas Pekerjaan Umum dan Penataan Ruang Kabupaten Nganjuk / *Public Works Service and Spatial Planning of Nganjuk Regency*

8.1 TRANSPORTASI TRANSPORTATION

Tabel 8.1.1 Panjang Jalan¹ Menurut Tingkat Kewenangan Pemerintahan di Kabupaten Nganjuk (km), 2019–2021
Length of Roads¹ by Level of Government Authority in Nganjuk Regency (km), 2019–2021

Tingkat Kewenangan Pemerintahan <i>Level of Government Authority</i>	2019	2020	2021
(1)	(2)	(3)	(4)
Negara ² /State ²	37,77	37,77	37,77
Provinsi/Province	38,67	38,67	38,67
Kabupaten/Kota <i>Regency/Municipality</i>	1 153,48	1 153,48	1 153,48
Jumlah/Total	1 229,92	1 229,92	1 229,92

Catatan/Note: ¹Data tidak termasuk panjang jalan tol/*Excluding toll road*

²Berdasarkan Keputusan Menteri Pekerjaan Umum dan Perumahan Rakyat No.248/KPTS/M/2015/*Based on Public Work and Public Housing Ministerial Decree No.248/KPTS/M/2015*

Sumber/Source: Dinas Pekerjaan Umum dan Penataan Ruang Kabupaten Nganjuk / *Public Works Service and Spatial Planning of Nganjuk Regency*

Tabel 8.1.2 Panjang Jalan Menurut Jenis Permukaan Jalan di Kabupaten Nganjuk (km), 2019–2021
Table Length of Roads by Type of Road Surface in Nganjuk Regency (km), 2019–2021

Jenis Permukaan Jalan Type of Road Surface	2019	2020	2021
(1)	(2)	(3)	(4)
Aspal/Paved	1 057,87	1 030,61	1 035,20
Kerikil/Gravel	78,87	77,66	52,70
Tanah/Soil	6,40	5,67	8,56
Lainnya/Others	10,35	39,54	57,02
Jumlah/Total	1 153,48	1 153,48	1 153,48

Catatan/Note:

Sumber/Source: Dinas Pekerjaan Umum dan Penataan Ruang Kabupaten Nganjuk / Public Works Service and Spatial Planning of Nganjuk Regency

Tabel 8.1.3 Panjang Jalan Menurut Kondisi Jalan di Kabupaten Nganjuk (km), 2019–2021
Table *Length of Roads by Condition of Roads in Nganjuk Regency (km), 2019–2021*

Kondisi Jalan Condition of Roads	2019	2020	2021
(1)	(2)	(3)	(4)
Baik/Good	493,70	741,08	683,86
Sedang/Moderate	379,74	176,30	320,50
Rusak/Damage	177,29	196,66	121,42
Rusak Berat/Severely Damage	102,76	39,45	27,70
Jumlah/Total	1 153,48	1 153,48	1 153,48

Catatan/Note:

Sumber/Source: Dinas Pekerjaan Umum dan Penataan Ruang Kabupaten Nganjuk / Public Works Service and Spatial Planning of Nganjuk Regency

Tabel 8.1.4 Jumlah Kendaraan Bermotor Menurut Jenis Kendaraan di Kabupaten Nganjuk (unit), 2021
Number of Motorized Vehicles by Vehicle Type in Nganjuk Regency (unit), 2021

Jenis Kendaraan Vehicle Type	2021
(1)	(2)
Mobil Penumpang / Passenger car	28 276
Mobil Bus / Bus Car	77
Mobil Barang / Freight cars	6 630
Sepeda Motor / Motorcycle	359 728
Jumlah / Total	394 711

Catatan/Note:

Sumber/Source: Dinas Perhubungan Kabupaten Nganjuk/Department of Transportation of Nganjuk Regency

8.2 KOMUNIKASI COMMUNICATION

Tabel 8.2.1 Jumlah Kantor Pos Pembantu Menurut Kecamatan di Kabupaten Nganjuk, 2018–2021
Number of Post Offices Subsidiaries by Subdistrict in Nganjuk Regency, 2018–2021

Kecamatan Subdistrict	2018	2019	2020	2021
(1)	(2)	(3)	(4)	(5)
Sawahana	1	1	1	1
Ngetos	1	1	1	1
Berbek	1	1	1	1
Loceret	1	1	1	1
Pace	1	1	1	1
Tanjunganom	1	1	1	1
Prambon	1	1	1	1
Ngronggot	1	1	1	1
Kertosono	1	1	1	1
Patianrowo	1	1	1	1
Baron	1	1	1	1
Gondang	1	1	1	1
Sukomoro	1	1	1	1
Nganjuk	-	-	-	-
Bagor	1	1	1	1
Wilangan	1	1	1	1
Rejoso	1	1	1	1
Ngluyu	-	-	-	-
Lengkong	1	1	1	1
Jatikalen	1	1	1	1
Nganjuk	18	18	18	18

Catatan/Note:

Sumber/Source: PT Pos Indonesia (Persero) Nganjuk/Indonesian Post Office of Nganjuk Regency

Tabel 8.2.2 Jumlah Kantor Pos Pemeriksa, Agen Pos, dan Bis Surat Menurut Kecamatan di Kabupaten Nganjuk, 2021
Number of Examining Post Office, Postal Agent, and Mailbox by Subdistrict in Nganjuk Regency, 2021

Kecamatan Subdistrict	Kantor Pos Pemeriksa Examining Post Office	Agen Pos Postal Agent	Bis Surat Mailbox
(1)	(2)	(3)	(4)
Sawahan	-	-	1
Ngetos	-	-	1
Berbek	-	-	1
Loceret	-	-	1
Pace	-	-	1
Tanjunganom	-	-	1
Prambon	-	-	1
Ngronggot	-	-	1
Kertosono	-	-	1
Patianrowo	-	-	1
Baron	-	1	1
Gondang	-	-	1
Sukomoro	-	-	1
Nganjuk	1	1	1
Bagor	-	-	1
Wilangan	-	-	1
Rejoso	-	-	1
Ngluyu	-	-	1
Lengkong	-	-	1
Jatikalen	-	-	1
Nganjuk	1	2	20

Catatan/Note:

Sumber/Source: PT Pos Indonesia (Persero) Nganjuk/Indonesian Post Office of Nganjuk Regency

Tabel
Table 8.2.3

**Jumlah Pos dan Giro Menurut Kecamatan di Kabupaten
Nganjuk, 2021**
*Number of Post and Postal Clearing by Subdistrict in
Nganjuk Regency, 2021*

Kecamatan Subdistrict	Pos Wesel/Post Draft			
	Kirim/Sent		Terima/Received	
	Elektronik Electronic	Luar Negeri International	Elektronik Electronic	Luar Negeri International
(1)	(2)	(3)	(4)	(5)
Sawahan	211	-	511	60
Ngetos	86	-	359	106
Berbek	183	-	766	173
Loceret	140	1	391	41
Pace	169	-	692	188
Tanjunganom	460	35	844	599
Prambon	148	-	772	234
Ngronggot	135	-	807	257
Kertosono	379	25	750	348
Patianrowo	158	-	306	42
Baron	97	-	437	87
Gondang	150	-	646	41
Sukomoro	88	-	216	9
Nganjuk	2 844	81	2 208	748
Bagor	153	-	338	90
Wilangan	52	2	62	64
Rejoso	432	-	496	52
Ngluyu	-	-	-	-
Lengkong	120	-	467	56
Jatikalen	47	-	329	20
Nganjuk	6 052	144	11 397	3 215

Lanjutan Tabel/Continued Table 8.2.3

Kecamatan Subdistrict	Giro dan Cek Pos Postal Clearing and Cheques	
	Kirim Sent	Terima Received
(1)	(6)	(7)
Sawahan	571	1 295
Ngetos	358	392
Berbek	5 860	2 243
Loceret	4 108	1 983
Pace	2 507	2 347
Tanjunganom	13 688	6 538
Prambon	2 083	3 180
Ngronggot	474	2 294
Kertosono	9 996	6 641
Patianrowo	298	1 323
Baron	1 267	2 750
Gondang	1 387	1 751
Sukomoro	35	904
Nganjuk	22 170	11 530
Bagor	506	1 764
Wilangan	1 862	602
Rejoso	906	2 176
Ngluyu	-	-
Lengkong	373	2 327
Jatikalen	764	106
Nganjuk	69 213	52 146

Catatan/Note:

Sumber/Source: PT Pos Indonesia (Persero) Nganjuk/Indonesian Post Office of Nganjuk Regency

Tabel 8.2.4 Jumlah Paket Pos Menurut Kecamatan di Kabupaten Nganjuk, 2021
Number of Postal Packages by Subdistrict in Nganjuk Regency, 2021

Kecamatan Subdistrict	Paket Pos/Postal Packages							
	Kirim/Sent				Terima/Received			
	Dalam Negeri Domestic		Luar Negeri International		Dalam Negeri Domestic		Luar Negeri International	
	Biasa Ordinary	Kilat Express	Biasa Ordinary	Kilat Express	Biasa Ordinary	Kilat Express	Biasa Ordinary	Kilat Express
(1)	(2)	(3)	(4)	(5)	(6)	(7)	(8)	(9)
Sawahan	69	2 017	-	3	126	9 803	-	7
Ngetos	-	4 230	-	4	55	6 806	-	6
Berbek	4	5 251	-	12	133	14 045	-	22
Loceret	3	4 498	-	6	135	15 040	2	6
Pace	-	5 608	-	9	70	6 961	2	10
Tanjunganom	2	23 040	-	28	833	89 215	12	153
Prambon	2	8 280	-	26	114	10 787	-	9
Ngronggot	16	4 064	-	14	160	12 829	3	8
Kertosono	8	6 439	-	26	517	61 622	-	70
Patianrowo	3	3 555	-	3	105	7 784	-	1
Baron	7	1 054	-	5	175	7 967	1	22
Gondang	14	1 923	-	41	52	4 428	-	19
Sukomoro	30	888	-	4	120	5 469	-	9
Nganjuk	1 052	132 444	2	133	500	37 116	1	159
Bagor	2	1 291	-	3	38	2 964	-	2
Wilangan	9	742	-	1	81	4 402	-	9
Rejoso	5	1 242	2	-	20	1 874	-	-
Ngluyu	-	-	-	-	-	-	-	-
Lengkong	72	4 873	-	-	7	574	-	-
Jatikalen	8	525	-	4	46	3 224	-	2
Nganjuk	1 306	211 964	4	322	3 287	302 910	21	514

Catatan/Note:

Sumber/Source: PT Pos Indonesia (Persero) Nganjuk/Indonesian Post Office of Nganjuk Regency

Tabel 8.2.5 Jumlah Kantor Pos Menurut Jenis Layanan dan Kecamatan di Kabupaten Nganjuk, 2021
Number of Post Offices by Type of Service and Subdistrict in Nganjuk Regency, 2021

Kecamatan Subdistrict	Penabungan Savings		Pengambilan Takings		Pensiun Pension	
	Jumlah Total	Nilai Value	Jumlah Total	Nilai Value	Jumlah Total	Nilai Value
(1)	(2)	(3)	(4)	(5)	(6)	(7)
Sawahan	-	-	-	-	1 848	3 441 084 000
Ngetos	-	-	-	-	-	-
Berbek	195	1 030 563 600	44	108 244 800	3 312	5 985 415 200
Loceret	6	3 566 000	1	500 000	3 192	6 362 148 000
Pace	156	295 820 000	125	138 820 000	3 096	5 994 794 400
Tanjunganom	458	5 273 246 229	91	173 893 689	7 656	15 102 979 200
Prambon	-	-	-	-	4 176	8 322 736 800
Ngronggot	193	658 240 250	262	670 601 935	3 552	6 848 388 000
Kertosono	520	2 658 870 000	257	685 020 000	8 328	14 529 405 600
Patianrowo	-	-	-	-	1 632	3 093 321 600
Baron	2	1 000 000	-	-	4 104	7 446 828 000
Gondang	-	-	-	-	2 712	5 165 904 000
Sukomoro	-	-	-	-	1 248	2 275 389 600
Nganjuk	412	11 050 025 986	199	870 043 598	10 800	19 460 935 200
Bagor	5	60 000 000	-	-	2 856	5 239 404 000
Wilangan	-	-	-	-	288	567 290 400
Rejoso	19	118 620 000	1	650 000	3 312	6 341 016 000
Ngluyu	-	-	-	-	-	-
Lengkong	-	-	-	-	-	-
Jatikalen	1	2 010 000	-	-	-	-
Nganjuk	1 967	21 151 962 065	980	2 647 774 022	62 112	116 177 040 000

Catatan/Note:

Sumber/Source: PT Pos Indonesia (Persero) Nganjuk/Indonesian Post Office of Nganjuk Regency

Tabel
Table 8.2.6**Jumlah Surat Pos Menurut Kecamatan di Kabupaten Nganjuk, 2021**
Number of Post Letters by Subdistrict in Nganjuk Regency, 2021

Kecamatan Subdistrict	Standar Standard		Kilat Khusus Special Express		Express	
	Kirim Sent	Terima Received	Kirim Sent	Terima Received	Kirim Sent	Terima Received
(1)	(2)	(3)	(4)	(5)	(6)	(7)
Sawahan	-	-	275	273	629	184
Ngetos	-	-	103	3	288	95
Berbek	-	-	170	501	697	250
Loceret	-	-	214	611	363	394
Pace	28	4	171	28	933	129
Tanjunganom	-	-	1 097	4 139	1 346	1 638
Prambon	-	-	228	382	412	137
Ngronggot	-	-	221	276	400	178
Kertosono	1	52	1 249	3 635	2 288	1 491
Patianrowo	-	4	334	4	468	192
Baron	-	1	198	513	63	391
Gondang	-	-	348	250	913	173
Sukomoro	-	1	598	496	797	312
Nganjuk	494	1	5 223	3 421	8 095	3 538
Bagor	-	2	99	295	457	280
Wilangan	-	-	189	400	128	197
Rejoso	-	1	120	61	687	167
Ngluyu	-	-	-	-	-	-
Lengkong	-	-	305	2	550	47
Jatikalen	-	-	517	227	455	143
Nganjuk	523	66	11 659	15 517	19 969	9 936

Catatan/Note:

Sumber/Source: PT Pos Indonesia (Persero) Nganjuk/Indonesian Post Office of Nganjuk Regency

Tabel 8.2.7 **Jasa Layanan Kantor Pos Menurut Jenis Layanan di Kabupaten Nganjuk, 2021**
Post Office Services by Type of Service in Nganjuk Regency, 2021

Jenis Layanan <i>Type of Service</i>	Jumlah <i>Total</i>		Nilai <i>Value (Rp)</i>
	Kirim <i>Sent</i>	Terima <i>Received</i>	
(1)	(2)	(3)	(4)
Surat Kilat Khusus/ <i>Special Express Mail</i>	11 659	15 517	2 262 007 000
Pos Express/ <i>Postal Express</i>	10 657	7 968	221 030 112
Paket Pos/ <i>Postal Packages</i>	185 854	219 976	1 697 413 697
Wesel Pos/ <i>Postal Money Order</i>	5 650	9 472	4 985 263 100
Western Union/ <i>Western Union</i>	135	2 978	498 526 351
Tabungan/ <i>Savings</i>	-	-	-
Giro/ <i>Giro</i>	52 005	68 324	4 952 163 587
Bank Pembiayaan/ <i>Financing Bank</i>	1 808	4 368	12 984 146
Setoran Pajak/ <i>Tax Deposit</i>	-	88 358	98 542 620
Pembayaran PLN/ <i>PLN Payment</i>	-	79 432	206 451 000
Pembayaran PDAM/ <i>PDAM Payment</i>	-	9 397	8 526 820
Pembayaran TELKOM/ <i>TELKOM Payment</i>	-	10 637	12 971 450
Jumlah/Total	267 768	516 427	14 955 879 883

Catatan/Note:

Sumber/Source: PT Pos Indonesia (Persero) Nganjuk/Indonesian Post Office of Nganjuk Regency



KOPERASI DAN HARGA-HARGA

COOPERATIVE AND PRICES

Jumlah Koperasi Aktif



PENJELASAN TEKNIS

1. Koperasi adalah badan hukum yang didirikan oleh orang perseorangan atau badan hukum koperasi, dengan pemisahan kekayaan para anggotanya sebagai modal untuk menjalankan usaha, yang memenuhi aspirasi dan kebutuhan bersama di bidang ekonomi, sosial, dan budaya sesuai dengan nilai dan prinsip koperasi.
2. Koperasi aktif adalah koperasi yang dalam 3 tahun terakhir secara berturut-turut mengadakan rapat anggota tahunan dan melakukan kegiatan usaha untuk melayani anggota.
3. IHK merupakan indikator inflasi di Indonesia. Sejak Januari 2014, IHK dihitung berdasarkan Survei Biaya Hidup (SBH) di 82 kota tahun 2012 yang mencakup sekitar 225-462 komoditas.
4. IHK mencakup 7 kelompok, yaitu: bahan makanan; makanan jadi, minuman, rokok, dan tembakau; perumahan, air, listrik, gas, dan bahan bakar; sandang; kesehatan; Pendidikan, rekreasi, dan olahraga; transport, komunikasi, dan jasa keuangan.
5. Metode yang digunakan dalam penghitungan IHK adalah Formula Laspeyres yang telah dimodifikasi, yaitu:

TECHNICAL NOTES

1. *Cooperative is a legal entity established by an individual or cooperative legal entity, with the separation of the wealth of its members as capital to run a business, which fulfills common aspirations and needs in the economic, social and cultural fields in accordance with the values and principles of cooperatives.*
2. *Active cooperatives are cooperatives that have held annual member meetings in the last 3 years and conduct business activities to serve members.*
3. *CPI is the indicator of inflation in Indonesia. Since January 2014, the CPI has been calculated from the 2012 Cost of Living Survey (CLS) of 82 cities, which covered 225-462 commodities.*
4. *CPI consists of 7 groups as follows: foodstuff; prepared food, beverages, and tobacco products; housing, water, electricity, gas, and fuel; clothing; health; education, recreation, and sports; transportation, communication, and financial services.*
5. *The method used in calculating CPI is the modified Laspeyres formula as follows:*

$$I_n = \frac{\sum P_n^{P_{n-1}} P_{n-1} \cdot Q_0}{\sum P_0 Q_0} \times 100$$

$$I_n = \frac{\sum P_n^{P_{n-1}} P_{n-1} \cdot Q_0}{\sum P_0 Q_0} \times 100$$

dimana:

I_n = Indeks bulanan

P_n = Harga pada bulan ke-n

P_{n-1} = Harga pada bulan ke-(n-1)

P_0 = Harga pada tahun dasar

Q_0 = Kuantitas pada tahun dasar

where:

I_n = Monthly index

P_n = Price in month n

P_{n-1} = Price in month (n-1)

P_0 = Price in the base year

Q_0 = Quantity in the base year

6. Persentase (%) perubahan IHK (laju inflasi/deflasi) bulanan diperoleh dari:

$$\frac{I_n - I_{n-1}}{I_n} \times 100$$

6. The percentage change of the monthly CPI (inflation/deflation rate) is obtained from:

$$\frac{I_n - I_{n-1}}{I_n} \times 100$$

dimana:

I_n = IHK bulan n

I_{n-1} = IHK bulan n-1

Inflasi jika nilainya > 0

Deflasi jika nilainya < 0

where:

I_n = CPI for month n

I_{n-1} = CPI for month n-1

Inflation if the value > 0

Deflation if the value < 0

7. Persentase perubahan IHK dalam satu tahun dihitung dengan menggunakan metode point to point, tetapi sebelum April 1998 menggunakan metode kumulatif buanan.

7. The percentage change of the yearly CPI is calculated by using point-to-point method, but before April 1998, the monthly cumulative method is used.

ULASAN

Tahun 2021 jumlah koperasi sebesar 887 unit atau mengalami penambahan sebanyak 5 unit dibanding tahun 2020. Sementara jumlah koperasi aktif dalam kurun waktu 4 tahun terakhir mengalami fluktuatif, dimana tahun 2021 mengalami kenaikan sebesar 41,67 persen dari tahun 2020.

Inflasi tahun 2021 di Kabupaten Nganjuk sebesar 1,64. Penyumbang inflasi terbesar terdapat pada kelompok pengeluaran kesehatan dan makanan, minuman, dan tembakau, masing-masing memberikan andil sebesar 3,63 dan 3,41 (metode pendekatan sister city inflasi Kota Kediri).

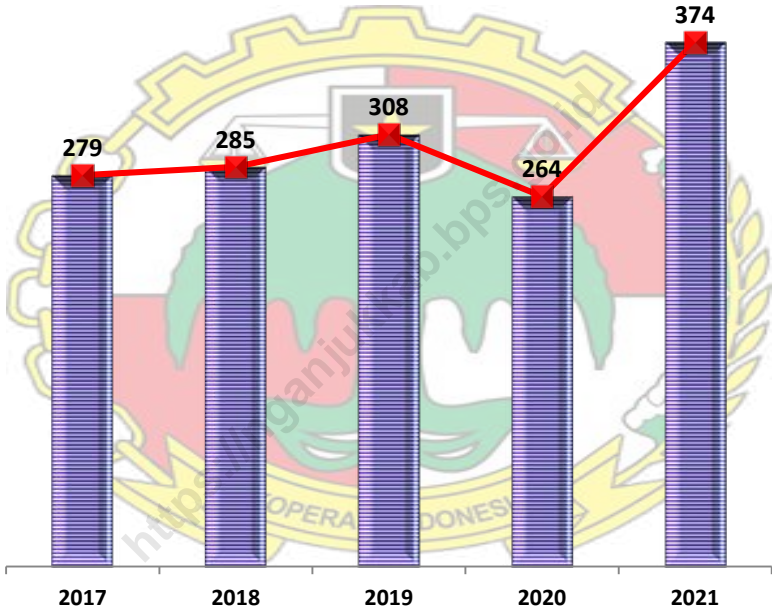
DESCRIPTION

In 2021 the number of cooperatives was 887 units or an increase of 5 units compared to 2020. Meanwhile, the number of active cooperatives in the last 4 years has fluctuated, where in 2021 it has increased by 41.67 percent from 2020.

Inflation in 2021 in Nganjuk Regency is 1.64. The biggest contributor to inflation was in the health and food, beverage, and tobacco expenditure groups, each contributing 3.63 and 3.41 (the sister city approach to inflation in Kediri Municipality).

Gambar 9.1
Figures

**Jumlah Koperasi Aktif Menurut Kecamatan di
Kabupaten Nganjuk, 2017–2021**
*Number of Active Cooperative by Subdistrict in Nganjuk
Regency, 2017–2021*



Sumber/Source : Dinas Tenaga Kerja, Koperasi dan Usaha Mikro Daerah Kabupaten Nganjuk / Manpower, Cooperatives and Micro Enterprises Agency of Nganjuk Regency

Tabel
Table 9.1**Jumlah Koperasi Aktif Menurut Kecamatan di Kabupaten Nganjuk, 2018–2021**
Number of Active Cooperative by Subdistrict in Nganjuk Regency, 2018–2021

Kecamatan Subdistrict	2018	2019	2020	2021
(1)	(2)	(3)	(4)	(5)
Sawahan	3	4	3	6
Ngetos	7	5	4	6
Berbek	14	17	13	16
Loceret	15	16	11	21
Pace	15	14	13	17
Tanjunganom	19	25	24	31
Prambon	8	7	9	10
Ngronggot	11	12	13	17
Kertosono	18	24	21	27
Patianrowo	18	14	13	17
Baron	15	13	11	14
Gondang	15	12	11	16
Sukomoro	7	7	9	13
Nganjuk	46	56	46	73
Bagor	21	27	21	31
Wilangan	4	4	4	8
Rejoso	25	25	18	24
Ngluyu	5	4	2	5
Lengkong	13	16	13	17
Jatikalen	6	6	5	5
Nganjuk	285	308	264	374

Catatan/Note:

Sumber/Source: Dinas Tenaga Kerja, Koperasi dan Usaha Mikro Daerah Kabupaten Nganjuk / *Manpower, Cooperatives and Micro Enterprises Agency of Nganjuk Regency*

Tabel
Table 9.2**Jumlah Koperasi Menurut Jenis Koperasi dan Kecamatan di Kabupaten Nganjuk, 2021**
Number of Cooperative by Kind of Cooperative and Subdistrict in Nganjuk Regency, 2021

Kecamatan Subdistrict	Jenis Koperasi/ Kind of Cooperative					Jumlah Total
	KUD	KPRI	KOPKAR	KOPPAS	Lainnya Other	
(1)	(2)	(3)	(4)	(5)	(6)	(7)
Sawahan	1	1	1	-	24	27
Ngetos	1	1	-	-	16	18
Berbek	1	2	1	1	34	39
Loceret	1	5	-	-	51	57
Pace	1	2	1	-	40	44
Tanjunganom	1	3	-	-	68	72
Prambon	1	2	1	-	37	41
Ngronggot	1	2	1	-	34	38
Kertosono	1	7	4	-	35	47
Patianrowo	1	4	1	-	20	26
Baron	1	2	-	1	21	25
Gondang	1	5	-	-	34	40
Sukomoro	1	2	-	1	40	44
Nganjuk	1	29	9	1	118	158
Bagor	1	5	2	1	48	57
Wilangan	1	1	-	-	18	20
Rejoso	1	2	-	1	50	54
Ngluyu	1	1	-	-	14	16
Lengkong	1	2	-	1	29	33
Jatikalen	1	1	-	-	29	31
Nganjuk	20	79	21	7	760	887

Catatan/Note:

Sumber/Source: Dinas Tenaga Kerja, Koperasi dan Usaha Mikro Daerah Kabupaten Nganjuk / Manpower, Cooperatives and Micro Enterprises Agency of Nganjuk Regency

Tabel
Table 9.3**Indeks Harga Konsumen per Bulan Menurut Kelompok Pengeluaran (2018=100) di Kabupaten Nganjuk, 2021**
Consumer Price Index per Month by Expenditure Group (2018=100) in Nganjuk Regency, 2021

Bulan Month	Makanan, Minuman dan Tembakau Food, Beverages and Tobacco	Pakaian dan Alas Kaki Clothing and Footwear	Perumahan, Air, Listrik, dan Bahan Bakar Rumah Tangga Housing, Water, Electricity, and Household Fuels
(1)	(2)	(3)	(4)
Januari/January	109,56	105,67	101,61
Februari/February	109,76	105,54	101,65
Maret/March	110,70	105,64	101,57
April/April	111,45	105,67	101,65
Mei/May	111,38	106,02	101,67
Juni/June	110,74	106,06	101,68
Juli/July	110,52	106,06	101,68
Agustus/August	109,68	106,06	102,46
September/September	108,77	106,13	102,53
Oktober/October	109,28	106,13	102,82
November/November	110,10	106,13	102,81
Desember/December	112,81	106,13	102,83
Nganjuk	112,81	106,13	102,83

Lanjutan Tabel/*Continued Table 9.3*

Bulan <i>Month</i>	Perlengkapan, Peralatan, dan Pemeliharaan Rutin Rumah Tangga <i>Furnishing, Household Equipment and Routine Household Maintenance</i>	Kesehatan <i>Health</i>	Transportasi <i>Transport</i>
(1)	(5)	(6)	(7)
Januari/ <i>January</i>	104,69	103,30	102,07
Februari/ <i>February</i>	104,84	104,02	102,07
Maret/ <i>March</i>	104,84	103,74	102,06
April/ <i>April</i>	104,90	103,78	102,53
Mei/ <i>May</i>	105,27	104,68	102,53
Juni/ <i>June</i>	105,60	104,68	102,54
Juli/ <i>July</i>	105,64	104,68	102,54
Agustus/ <i>August</i>	105,66	104,83	102,71
September/ <i>September</i>	105,54	106,31	102,74
Oktober/ <i>October</i>	105,54	106,30	102,78
November/ <i>November</i>	105,37	106,80	102,78
Desember/ <i>December</i>	105,38	107,03	103,30
Nganjuk	105,38	107,03	103,30

Lanjutan Tabel/*Continued Table* 9.3

Bulan Month	Informasi, Komunikasi, dan Jasa Keuangan Information, Communication and Financial Services	Rekreasi, Olahraga, dan Budaya Recreation, Sport, and Culture	Pendidikan Education
(1)	(8)	(9)	(10)
Januari/ <i>January</i>	101,21	99,53	104,27
Februari/ <i>February</i>	101,22	99,53	104,27
Maret/ <i>March</i>	101,21	99,53	104,27
April/ <i>April</i>	101,38	99,53	104,32
Mei/ <i>May</i>	101,43	99,58	104,32
Juni/ <i>June</i>	101,43	99,56	104,32
Juli/ <i>July</i>	101,44	99,56	104,32
Agustus/ <i>August</i>	101,54	99,56	103,52
September/ <i>September</i>	101,54	99,90	103,52
Oktober/ <i>October</i>	101,56	99,90	103,71
November/ <i>November</i>	101,57	99,90	103,71
Desember/ <i>December</i>	101,57	99,90	103,71
Nganjuk	101,57	99,90	103,71

Lanjutan Tabel/*Continued Table 9.3*

Bulan Month	Penyediaan Makanan dan Minuman/Restoran Food and Beverage Services/Restaurant	Perawatan Pribadi dan Jasa Lainnya Personal Care and Other Services	Umum General
(1)	(11)	(12)	(13)
Januari/ <i>January</i>	107,31	116,06	105,54
Februari/ <i>February</i>	107,45	115,50	105,61
Maret/ <i>March</i>	107,45	114,55	105,77
April/ <i>April</i>	107,45	115,43	106,10
Mei/ <i>May</i>	107,57	116,76	106,24
Juni/ <i>June</i>	108,19	116,24	106,13
Juli/ <i>July</i>	108,19	115,77	106,05
Agustus/ <i>August</i>	108,19	115,49	105,96
September/ <i>September</i>	108,86	115,37	105,86
Oktober/ <i>October</i>	108,86	115,26	106,05
November/ <i>November</i>	109,33	115,31	106,31
Desember/ <i>December</i>	109,38	115,88	107,10
Nganjuk	109,38	115,88	107,10

Catatan/*Note*: ...Sumber/*Source*: BPS, Survei Harga Konsumen/*BPS-Statistics Indonesia, Consumer Price Survey*

Tabel
Table 9.4**Laju Inflasi Bulanan Menurut Kelompok Pengeluaran
(2018=100) di Kabupaten Nganjuk, 2021**
**Monthly Inflation Rate by Expenditure Group (2018=100) in
Nganjuk Regency, 2021**

Bulan Month	Makanan, Minuman dan Tembakau Food, Beverages and Tobacco	Pakaian dan Alas Kaki Clothing and Footwear	Perumahan, Air, Listrik, dan Bahan Bakar Rumah Tangga Housing, Water, Electricity, and Household Fuels
(1)	(2)	(3)	(4)
Januari/January	0,43	0,03	0,11
Februari/February	0,18	-0,12	0,04
Maret/March	0,86	0,09	-0,08
April/April	0,68	0,03	0,08
Mei/May	-0,06	0,33	0,02
Juni/June	-0,57	0,04	0,01
Juli/July	-0,20	0,00	0,00
Agustus/August	-0,76	0,00	0,77
September/September	-0,83	0,07	0,07
Oktober/October	0,47	0,00	0,28
November/November	0,75	0,00	-0,01
Desember/December	2,46	0,00	0,02
Nganjuk	3,41	0,46	1,31

Lanjutan Tabel/*Continued Table 9.4*

Bulan <i>Month</i>	Perlengkapan, Peralatan, dan Pemeliharaan Rutin Rumah Tangga <i>Furnishing, Household Equipment and Routine Household Maintenance</i>	Kesehatan <i>Health</i>	Transportasi <i>Transport</i>
(1)	(5)	(6)	(7)
Januari/ <i>January</i>	0,00	0,02	0,01
Februari/ <i>February</i>	0,14	0,70	0,00
Maret/ <i>March</i>	0,00	-0,27	-0,01
April/ <i>April</i>	0,06	0,04	0,46
Mei/ <i>May</i>	0,35	0,87	0,00
Juni/ <i>June</i>	0,31	0,00	0,01
Juli/ <i>July</i>	0,04	0,00	0,00
Agustus/ <i>August</i>	0,02	0,14	0,17
September/ <i>September</i>	-0,11	1,41	0,03
Oktober/ <i>October</i>	0,00	-0,01	0,04
November/ <i>November</i>	-0,16	0,47	0,00
Desember/ <i>December</i>	0,01	0,22	0,51
Nganjuk	0,66	3,63	1,21

Lanjutan Tabel/*Continued Table 9.4*

Bulan Month	Informasi, Komunikasi, dan Jasa Keuangan Information, Communication and Financial Services	Rekreasi, Olahraga, dan Budaya Recreation, Sport, and Culture	Pendidikan Education
(1)	(8)	(9)	(10)
Januari/January	0,00	0,00	0,00
Februari/February	0,01	0,00	0,00
Maret/March	-0,01	0,00	0,00
April/April	0,17	0,00	0,05
Mei/May	0,05	0,05	0,00
Juni/June	0,00	-0,02	0,00
Juli/July	0,01	0,00	0,00
Agustus/August	0,10	0,00	-0,77
September/September	0,00	0,34	0,00
Oktober/October	0,02	0,00	0,18
November/November	0,01	0,00	0,00
Desember/December	0,00	0,00	0,00
Nganjuk	0,36	0,37	-0,54

Lanjutan Tabel/*Continued Table 9.4*

Bulan Month	Penyediaan Makanan dan Minuman/Restoran Food and Beverage Services/Restaurant	Perawatan Pribadi dan Jasa Lainnya Personal Care and Other Services	Umum General
(1)	(11)	(12)	(13)
Januari/January	0,06	0,41	0,16
Februari/February	0,13	-0,48	0,07
Maret/March	0,00	-0,82	0,15
April/April	0,00	0,77	0,31
Mei/May	0,11	1,15	0,13
Juni/June	0,58	-0,45	-0,10
Juli/July	0,00	-0,40	-0,08
Agustus/August	0,00	-0,24	-0,08
September/September	0,62	-0,10	-0,09
Oktober/October	0,00	-0,10	0,18
November/November	0,43	0,04	0,25
Desember/December	0,05	0,49	0,74
Nganjuk	1,99	0,25	1,64

Catatan/Note: ...

Sumber/Source: BPS, Survei Harga Konsumen/BPS-Statistics Indonesia, Consumer Price Survey

10

PENGELUARAN PENDUDUK POPULATION EXPENDITURE

Pengeluaran Perkapita
Komoditas Makanan

Rp 519.725,80



Pengeluaran Perkapita
Komoditas Non Makanan

Rp 425.701,68



PENJELASAN TEKNIS

1. Pengeluaran rata-rata per kapita adalah biaya yang dikeluarkan untuk konsumsi semua anggota rumah tangga selama sebulan baik yang berasal dari pembelian, pemberian maupun produksi sendiri dibagi dengan banyaknya anggota rumah tangga dalam rumah tangga tersebut.

TECHNICAL NOTES

1. *Per capita Average Expenditure is the cost spent for all household members consumption during the month, whether from purchasing, giving or own production, divided by the number of household members in the household.*

<https://nganjukkab.bps.go.id>

ULASAN

Dalam 2 tahun terakhir rata-rata pengeluaran perkapita sebulan di Kabupaten Nganjuk kondisinya memprihatinkan, dimana jumlah pengeluaran makanan lebih besar dibanding non makanan. Tahun 2021, rata-rata pengeluaran makanan per kapita sebulan sebesar 519.726 rupiah sementara non makanan sebesar 425.702 rupiah.

Tahun 2021 pengeluaran per kapita sebulan penduduk Kabupaten Nganjuk sebesar 945.427 rupiah. Pengeluaran paling tinggi berada pada kelompok pengeluaran 20 persen keatas yang mencapai 1.926.976 rupiah, dan paling rendah berada pada kelompok pengeluaran 40 persen terbawah yang mencapai 524.321 rupiah.

DESCRIPTION

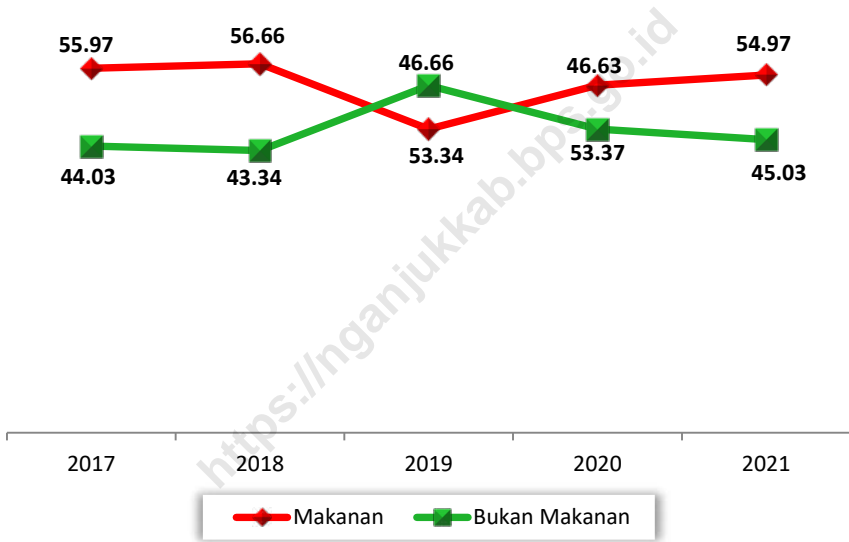
In the last 2 years the average monthly per capita expenditure in Nganjuk Regency is in poor condition, where the amount of expenditure on food is greater than that of non-food. In 2021, the average monthly food expenditure per capita is 519,726 rupiah, while non-food expenditure is 425,702 rupiah.

In 2021 the monthly per capita expenditure of the Nganjuk Regency population is 945,427 rupiah. The highest expenditure was in the expenditure group of 20 percent and above which reached 1,926,976 rupiah, and the lowest was in the bottom 40 percent expenditure group which reached 524,321 rupiah.

Gambar 10.1
Figures

Persentase Pengeluaran per Kapita Sebulan Menurut Kelompok Komoditas di Kabupaten Nganjuk, 2017-2021

Percentage of Monthly Expenditure per Capita by Commodity Group in Nganjuk Regency, 2017-2021



Sumber/Source : BPS Kabupaten Nganjuk, Survei Sosial Ekonomi Nasional (Susenas) Maret/BPS-Statistics of Nganjuk Regency, National Socioeconomic Survey March

Tabel
Table 10.1

Rata-rata Pengeluaran per Kapita Sebulan Menurut Kelompok Komoditas di Kabupaten Nganjuk (rupiah), 2020 dan 2021
Monthly Average Expenditure per Capita by Commodity Group in Nganjuk Regency (rupiahs), 2020 and 2021

Kelompok Komoditas/Commodity Group	2020	2021
(1)	(2)	(3)
Makanan/Food		
Padi-padian/Cereals	62 658,28	65 514,74
Umbi-umbian/Tubers	4 228,67	5 338,20
Ikkan/udang/cumi/kerang/Fish/shrimp/common squid/shells	17 524,26	17 128,68
Daging/Meat	17 662,90	20 191,77
Telur dan susu/Eggs and milk	28 520,26	34 338,11
Sayur-sayuran/Vegetables	38 865,82	57 336,72
Kacang-kacangan/Legumes	20 706,20	23 113,60
Buah-buahan/Fruits	20 862,25	23 127,49
Minyak dan kelapa/Oil and coconut	16 061,46	18 752,72
Bahan minuman/Beverage stuffs	20 403,71	19 676,82
Bumbu-bumbuan/Spices	11 037,40	13 512,27
Konsumsi lainnya/Miscellaneous food items	9 518,08	7 889,14
Makanan dan minuman jadi/Prepared food and beverages	141 082,06	152 968,44
Rokok/Cigarettes	60 996,11	60 837,10
Jumlah makanan/Total food	470 127,48	519 725,80
Bukan makanan/Non-food		
Perumahan dan fasilitas rumah tangga/Housing and household facilities	182 111,36	198 270,14
Aneka komoditas dan jasa/Goods and services	90 416,48	103 972,15
Pakaian, alas kaki, dan tutup kepala/Clothing, footwear, and headgear	18 577,37	17 045,86
Komoditas tahan lama/Durable goods	63 558,69	62 958,00
Pajak, pungutan, dan asuransi/Taxes and insurance	36 664,71	35 111,58
Keperluan pesta dan upacara/kenduri/Parties and ceremonies	19 361,56	8 343,97
Jumlah bukan makanan/Total non-food	410 690,17	425 701,68
Jumlah/Total	880 817,64	945 427,48

Catatan/Note:

Sumber/Source: BPS Kabupaten Nganjuk, Survei Sosial Ekonomi Nasional (Susenas) Maret/BPS-Statistics of Nganjuk Regency, National Socioeconomic Survey March

Tabel
Table 10.2**Persentase Pengeluaran per Kapita Sebulan Menurut Kelompok Komoditas di Kabupaten Nganjuk, 2020 dan 2021**
Percentage of Monthly Expenditure per Capita by Commodity Group in Nganjuk Regency, 2020 and 2021

Kelompok Komoditas/Commodity Group	2020	2021
(1)	(2)	(3)
Makanan/Food		
Padi-padian/Cereals	7,11	6,93
Umbi-umbian/Tubers	0,48	0,56
Ikan/udang/cumi/kerang/Fish/shrimp/common squid/shells	1,99	1,81
Daging/Meat	2,01	2,14
Telur dan susu/Eggs and milk	3,24	3,63
Sayur-sayuran/Vegetables	4,41	6,06
Kacang-kacangan/Legumes	2,35	2,44
Buah-buahan/Fruits	2,37	2,45
Minyak dan kelapa/Oil and coconut	1,82	1,98
Bahan minuman/Beverage stuffs	2,32	2,08
Bumbu-bumbuan/Spices	1,25	1,43
Konsumsi lainnya/Miscellaneous food items	1,08	0,83
Makanan dan minuman jadi/Prepared food and beverages	16,02	16,18
Rokok/Cigarettes	6,92	6,43
Jumlah makanan/Total food	53,37	54,97
Bukan makanan/Non-food		
Perumahan dan fasilitas rumah tangga/Housing and household facilities	20,68	20,97
Aneka komoditas dan jasa/Goods and services	10,27	11,00
Pakaian, alas kaki, dan tutup kepala/Clothing, footwear, and headgear	2,11	1,80
Komoditas tahan lama/Durable goods	7,22	6,66
Pajak, pungutan, dan asuransi/Taxes and insurance	4,16	3,71
Keperluan pesta dan upacara/kenduri/Parties and ceremonies	2,20	0,88
Jumlah bukan makanan/Total non-food	46,63	45,03
Jumlah/Total	100,00	100,00

Catatan/Note:

Sumber/Source: BPS Kabupaten Nganjuk, Survei Sosial Ekonomi Nasional (Susenas) Maret/BPS-Statistics of Nganjuk Regency, National Socioeconomic Survey March

Tabel
Table 10.3

Rata-rata Pengeluaran per Kapita Sebulan Menurut Kuintil Pengeluaran di Kabupaten Nganjuk, 2020 dan 2021
Monthly Average Expenditure per Capita by Expenditure Quintile in Nganjuk Regency, 2020 and 2021

Kuintil Pengeluaran per apita Sebulan Monthly Expenditure Quantil per Capita	2020	2021
(1)	(2)	(3)
Quintil 1	393 329	444 138
Quintil 2	525 585	604 291
Quintil 3	670 073	753 901
Quintil 4	922 105	997 143
Quintil 5	1 890 828	1 926 976
Rata-rata/Average	880 818	945 427

Catatan/Note: ...

Sumber/Source: BPS, Survei Sosial Ekonomi Nasional (Susenas) Maret/BPS-Statistics Indonesia, National Socioeconomic Survey March

Tabel
Table 10.4**Rata-rata Pengeluaran per Kapita Sebulan Menurut Kelompok Pengeluaran di Kabupaten Nganjuk (rupiah), 2020 dan 2021**
Monthly Average Expenditure per Capita by Expenditure Group in Nganjuk Regency (rupiahs), 2020 and 2021

Kelompok Pengeluaran Perkapita Sebulan Monthly Expenditure Grup Percapita (Rp)	2020	2021
(1)	(2)	(3)
40 Persen Terbawah/ <i>Bottom 40 Percent</i>	459 489	524 321
40 Persen Tengah/ <i>Middle 40 Percent</i>	796 453	875 377
20 Persen Teratas/ <i>Top 20 Percent</i>	1 890 828	1 926 976
Rata-rata//Average	880 818	945 427

Catatan/Note:

Sumber/Source: BPS Kabupaten Nganjuk, Survei Sosial Ekonomi Nasional (Susenas) Maret/BPS-Statistics of Nganjuk Regency, National Socioeconomic Survey March

11

INDUSTRI DAN PERDAGANGAN

INDUSTRY AND TRADE



Jumlah Pasar
33 unit

Jumlah Industri

JUMLAH TENAGA KERJA
YANG BANYAK DIBUTUHKAN



Industri BESAR/SEDANG
(ROKOK)

3.245 KARYAWAN
(19 UNIT)



INDUSTRI KECIL
1.327 UNIT

INDUSTRI KERAJINAN
RUMAH TANGGA
15.451 UNIT

INDUSTRI KECIL
167 UNIT



Industri Kecil & Kerajinan Rumah Tangga
(BATA MERAH)

9.430 KARYAWAN
(3.510 UNIT)



nganjukkab.bps.go.id



Bps Kabupaten Nganjuk



[bps_nganjuk](https://www.instagram.com/bps_nganjuk)



[bpsnganjuk](https://www.youtube.com/bpsnganjuk)

PENJELASAN TEKNIS

1. Perusahaan atau usaha industri adalah suatu unit (kesatuan) usaha yang melakukan kegiatan ekonomi, bertujuan menghasilkan barang atau jasa, terletak pada suatu bangunan atau lokasi tertentu, dan mempunyai catatan administrasi tersendiri mengenai produksi dan struktur biaya serta ada seorang atau lebih yang bertanggung jawab atas usaha tersebut.
2. Industri manufaktur dikelompokkan ke dalam 4 golongan berdasarkan banyaknya pekerja, yaitu: industri besar (100 orang pekerja atau lebih), industri sedang/menengah (20–99 orang pekerja), industri kecil (5–19 orang pekerja), dan industri mikro (1–4 orang pekerja).
3. Perdagangan atau perniagaan adalah kegiatan tukar menukar barang atau jasa atau keduanya yang berdasarkan kesepakatan bersama bukan pemaksaan.
4. Pasar adalah salah satu dari berbagai sistem, institusi, prosedur, hubungan sosial dan infrastruktur tempat usaha menjual barang, jasa, dan tenaga kerja untuk orang-orang dengan imbalan uang.
5. Toko atau kedai adalah sebuah tempat tertutup yang di dalamnya terjadi kegiatan perdagangan

TECHNICAL NOTES

1. *A manufacturing establishment is defined as a production unit engaged in economic activity, producing goods or services, located in a building or in a certain location, keeping a business record concerning the production and cost structure, and having a person or more that are responsible to those activities.*
2. *Manufacturing industries are categorized into four groups, based on the number of employees: large scale manufacturing (100 employees or more), medium scale manufacturing (20–99 employees), small scale manufacturing (5–19 employees), and micro industry (1–4 employees).*
3. *Trade or commerce is the activity of exchanging goods or services or both based on mutual agreement rather than coercion.*
4. *The market is one of various systems, institutions, procedures, social relations and infrastructure where businesses sell goods, services, and labor to people in exchange for money.*
5. *A shop or shop is a closed place in which trading activities occur with special types of objects or goods.*

dengan jenis benda atau barang yang khusus.

6. Kios adalah nama alternatif untuk sebuah toko kecil atau warung.
7. Warung adalah usaha kecil milik keluarga yang berbentuk kedai, kios, toko kecil, atau restoran sederhana.
6. *Kiosk is an alternative name for a small shop or stall.*
7. *Stalls are small family-owned businesses in the form of stalls, kiosks, small shops or simple restaurants.*

<https://nganjukkab.bps.go.id>

ULASAN

Selama 5 tahun terakhir jumlah industri kerajinan rumah tangga di Kabupaten Nganjuk mengalami kenaikan. Kondisi ini berbeda dengan industri kecil. Tahun 2021 jumlah industri kecil mengalami pengurangan sebanyak 4 unit. Industri kecil yang paling banyak diusahakan di Kabupaten Nganjuk tahun 2021 adalah industri mebel alat rumah tangga dari kayu yang jumlahnya mencapai 244 unit, sementara industri kerajinan rumah tangga paling banyak adalah industri anyam-anyaman yang mencapai 4.128 unit. Industri kecil dan kerajinan rumah tangga yang banyak diusahakan dan menyerap banyak tenaga kerja adalah batu merah sebanyak 3.510 unit dengan tenaga kerja sebanyak 9.430 karyawan.

Tahun 2021, Industri besar/ sedang di Kabupaten Nganjuk tidak mengalami perubahan dibanding 2 tahun sebelumnya, dimana Industri yang paling banyak diusahakan adalah open tembakau sebanyak 23 unit, dan industri yang banyak membutuhkan tenaga kerja adalah industri rokok dengan menyerap tenaga kerja sebanyak 3.245 karyawan.

Disamping industri, perekonomian Kabupaten Nganjuk juga ditunjang dengan perdagangan, salah satunya sarannya adalah pasar. Tahun 2021 jumlah pasar tidak ada perubahan dibanding tahun sebelumnya yaitu 33 unit.

DESCRIPTION

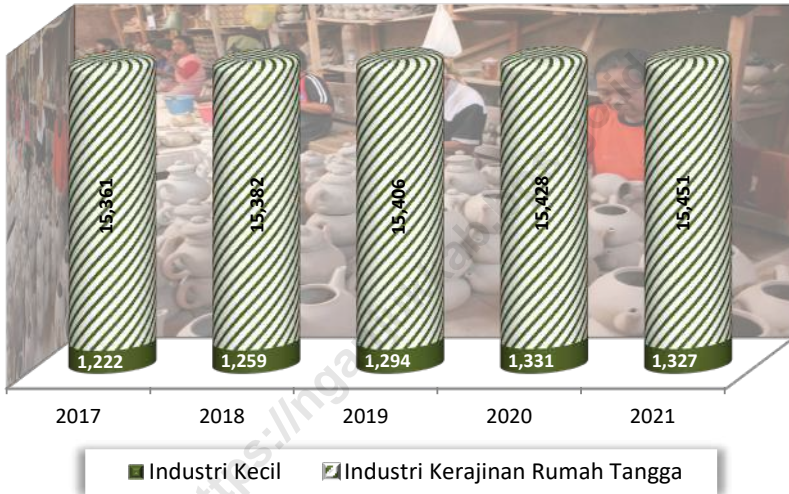
During the last 5 years the number of household handicraft industries in Nganjuk Regency has increased. This condition is different from small industries. In 2021 the number of small industries will decrease by 4 units. The most widely cultivated small industry in Nganjuk Regency in 2021 is the wooden household appliance furniture industry, which amounts to 244 units, while the household handicraft industry is mostly woven industry which reaches 4,128 units. Small industries and household crafts that are widely cultivated and absorb a lot of labor are red stone as many as 3,510 units with a workforce of 9,430 employees.

In 2021, large/medium industries in Nganjuk Regency will not change compared to the previous 2 years, where the industry that is most widely cultivated is open tobacco as many as 23 units, and the industry that requires a lot of labor is the cigarette industry by absorbing a workforce of 3,245 employees.

Besides industry, the economy of Nganjuk Regency is also supported by trade, one of which is the market. In 2021 the number of markets will not change compared to the previous year, which was 33 units.

Gambar 11.1
Figures

**Jumlah Industri Kecil dan Kerajinan Rumah Tangga di
Kabupaten Nganjuk (unit), 2017-2021**
*Number of Small Industry and Household Crafts in
Nganjuk Regency (unit), 2017-2021*



Sumber/Source : Dinas Perindustrian dan Perdagangan Kabupaten Nganjuk/ *Department of Industry and Commerce of Nganjuk Regency*

Tabel
Table 11.1**Jumlah Sarana Perdagangan Menurut Jenisnya di
Kabupaten Nganjuk, 2018–2021**
**Number of Trading Facilities by Type of Facility in Nganjuk
Regency, 2018–2021**

Jenis Sarana Perdagangan <i>Type of Trading Facilities</i>	2018	2019	2020	2021
(1)	(2)	(3)	(4)	(5)
Pasar/Market	30	33	33	33
Toko/Store
Kios
Warung
Jumlah/Total	30	33	33	33

Catatan/Note: Data belum tersedia untuk toko, kios dan warung/ *Data not yet available for shops, kiosks and stalls*

Sumber/Source: Dinas Perindustrian dan Perdagangan Kabupaten Nganjuk/ *Department of Industry and Commerce of Nganjuk Regency*

Tabel
Table 11.2**Jumlah Industri Menurut Jenisnya di Kabupaten Nganjuk
(unit), 2018–2021**
**Number of Industry by Type of Industry in Nganjuk Regency
(unit), 2018–2021**

Jenis Industri <i>Type of Industries</i>	2018	2019	2020	2021
(1)	(2)	(3)	(4)	(5)
Kecil	1 259	1 294	1 331	1 327
Kerajinan Rumah tangga	15 382	15 406	15 428	15 451
Jumlah/Total	16 641	16 700	16 759	16 778

Catatan/Note:

Sumber/Source: Dinas Perindustrian dan Perdagangan Kabupaten Nganjuk/ *Department of Industry and Commerce of Nganjuk Regency*

Tabel
Table 11.3**Banyaknya Industri Kecil Menurut Jenis Industri di
Kabupaten Nganjuk, 2018–2021**
*Number of Small Scale Industry by Kind of Industry in
Nganjuk Regency, 2018–2021*

Jenis Industri Kind of Industry	2018	2019	2020	2021
(1)	(2)	(3)	(4)	(5)
01. Industri Rokok	18	18	18	18
02. Industri Krupuk	80	80	80	80
03. Industri Kue (Roti)	55	58	61	64
04. Industri Open Tembakau	18	18	18	18
05. Mebel Alat Rumah Tangga dari Kayu	238	240	242	244
06. Industri Kecap	1	1	1	1
07. Industri Sabun	1	1	1	1
08. Industri Es Lilin	2	2	2	2
09. Minyak Kelapa (Klentikan)	-	-	-	-
10. Sayangan	3	3	3	3
11. Pandai Besi	25	25	25	25
12. Industri Gula Tebu	3	3	3	3
13. Industri Anggur Jamu Jawa	11	11	11	11
14. Industri Klobot Besus Manis	-	-	-	-
15. Pertukangan Emas	4	4	4	4
16. Pertukangan Kayu Bermesin	10	10	10	10
17. Industri Tahu	104	106	108	110
18. Industri Tempe	105	108	108	108
19. Anyam-anyaman	8	8	8	8
20. Industri Grabah / Genteng	29	29	29	29
21. Industri Batu Merah	63	63	63	63
22. Percetakan	15	15	15	15
23. Kerajinan Wayang Kulit	3	3	3	3
24. Industri Tegel	7	7	7	7
25. Industri Kok (Bola Bulu Tangkis)	55	55	55	55
26. Industri Gamelan	2	2	2	2
27. Industri Minyak Atsiri	36	36	36	36
28. Industri Garam	2	2	2	2
29. Industri Lain-lain	361	386	416	405
Nganjuk	1 259	1 294	1 331	1 327

Catatan/Note:

Sumber/SOURCE: Dinas Perindustrian dan Perdagangan Kabupaten Nganjuk/ Department of Industry and Commerce of Nganjuk Regency

Tabel
Table 11.4**Banyaknya Industri Kerajinan Rumahtangga Menurut
Jenis Industri di Kabupaten Nganjuk, 2018–2021**
**Number of Household Industry by Kind of Industry in
Nganjuk Regency, 2018–2021**

Jenis Industri Kind of Industry	2018	2019	2020	2021
(1)	(2)	(3)	(4)	(5)
01. Industri Rokok	-	-	-	-
02. Industri Krupuk	438	440	442	444
03. Industri Kue (Roti)	287	290	293	296
04. Industri Open Tembakau	-	-	-	-
05. Mebel Alat Rumah Tangga dari Kayu	707	707	707	707
06. Industri Kecap	-	-	-	-
07. Industri Sabun	-	-	-	-
08. Industri Es Lilin	193	193	193	193
09. Minyak Kelapa (Klentikan)	-	-	-	-
10. Sayangan	150	150	150	150
11. Pandai Besi	140	140	140	140
12. Industri Gula Tebu	-	-	-	-
13. Industri Anggur Jamu Jawa	163	163	163	163
14. Industri Klobot Besus Manis	-	-	-	-
15. Pertukangan Emas	-	-	-	-
16. Pertukangan Kayu Bermesin	-	-	-	-
17. Industri Tahu	2 117	2 120	2 123	2 126
18. Industri Tempe	2 064	2 069	2 074	2 079
19. Anyam-anyaman	4 128	4 128	4 128	4 128
20. Industri Grabah / Genteng	1 022	1 022	1 022	1 022
21. Industri Batu Merah	3 417	3 420	3 423	3 426
22. Percetakan	13	13	13	13
23. Kerajinan Wayang Kulit	12	12	12	12
24. Industri Tegel	3	3	3	3
25. Industri Kok (Bola Bulu Tangkis)	273	275	277	279
26. Industri Gamelan	-	-	-	-
27. Industri Minyak Atsiri	-	-	-	-
28. Industri Garam	-	-	-	-
29. Industri Lain-lain	255	261	265	270
Nganjuk	15 382	15 406	15 428	15 451

Catatan/Note:

Sumber/Source: Dinas Perindustrian dan Perdagangan Kabupaten Nganjuk/ Department of Industry and Commerce of Nganjuk Regency

Tabel
Table 11.5**Industri Besar / Sedang Menurut Jenis Hasil Keegiatannya
di Kabupaten Nganjuk, 2021**
*Large and Medium Scale Industry by Kind of Product in
Nganjuk Regency, 2021*

Kecamatan <i>Subdistrict</i>	Meubel/ <i>Furniture</i>		Rokok/ <i>Cigarette</i>	
	Unit Usaha <i>Business Unit</i>	Tenaga Kerja <i>Man Power</i>	Unit Usaha <i>Business Unit</i>	Tenaga Kerja <i>Man Power</i>
(1)	(2)	(3)	(4)	(5)
Sawahan	-	-	-	-
Ngetos	-	-	-	-
Berbek	3	96	6	791
Loceret	2	45	-	-
Pace	1	37	1	29
Tanjunganom	-	-	2	144
Prambon	-	-	-	-
Ngronggot	-	-	1	25
Kertosono	-	-	-	-
Patianrowo	-	-	-	-
Baron	2	50	-	-
Gondang	-	-	-	-
Sukomoro	2	57	-	-
Nganjuk	-	-	5	336
Bagor	1	23	3	1 719
Wilangan	-	-	-	-
Rejoso	2	48	-	26
Ngluyu	1	21	-	-
Lengkong	-	-	1	175
Jatikalén	-	-	-	-
Nganjuk	14	377	19	3 245

Lanjutan Tabel/Continued Table 11.5

Kecamatan Subdistrict	Kertas/Paper		Oven Tembakau/Tobacco Oven	
	Unit Usaha Business Unit	Tenaga Kerja Man Power	Unit Usaha Business Unit	Tenaga Kerja Man Power
(1)	(2)	(3)	(4)	(5)
Sawah	-	-	-	-
Ngetos	-	-	-	-
Berbek	-	-	-	-
Loceret	-	-	-	-
Pace	-	-	-	-
Tanjunganom	-	-	-	-
Prambon	-	-	-	-
Ngronggot	-	-	-	-
Kertosono	1	1 585	-	-
Patianrowo	-	-	1	25
Baron	-	-	-	-
Gondang	-	-	2	149
Sukomoro	-	-	-	-
Nganjuk	-	-	-	-
Bagor	-	-	1	128
Wilangan	-	-	-	-
Rejoso	-	-	1	25
Ngluyu	-	-	3	72
Lengkong	-	-	15	407
Jatikalen	-	-	-	-
Nganjuk	1	1 585	23	806

Lanjutan Tabel/*Continued Table* 11.5

Kecamatan <i>Subdistrict</i>	Shuttlecock		Lainnya/ <i>Other</i>	
	Unit Usaha <i>Business Unit</i>	Tenaga Kerja <i>Man Power</i>	Unit Usaha <i>Business Unit</i>	Tenaga Kerja <i>Man Power</i>
(1)	(2)	(3)	(4)	(5)
Sawahan	-	-	2	80
Ngetos	-	-	-	-
Berbek	-	-	1	41
Loceret	3	122	8	316
Pace	-	-	3	95
Tanjunganom	-	-	6	164
Prambon	-	-	38	243
Ngronggot	-	-	3	120
Kertosono	-	-	6	194
Patianrowo	-	-	1	1578
Baron	-	-	5	151
Gondang	-	-	3	70
Sukomoro	9	289	1	25
Nganjuk	3	110	10	412
Bagor	-	-	5	171
Wilangan	-	-	-	-
Rejoso	-	-	2	30
Ngluyu	-	-	-	-
Lengkong	-	-	1	20
Jatikalen	-	-	-	-
Nganjuk	15	521	95	3 710

Catatan/*Note*:Sumber/*Source*: Dinas Perindustrian dan Perdagangan Kabupaten Nganjuk/ *Department of Industry and Commerce of Nganjuk Regency*

Tabel
Table 11.6**Industri Kecil dan Kerajinan Rumah tangga Menurut Jenis Hasil Kejadiannya di Kabupaten Nganjuk, 2021**
Small Scale and Household Industry by Kind of Product in Nganjuk Regency, 2021

Kecamatan Subdistrict	Tahu/Tofu		Tempe/Tempeh	
	Unit Usaha Business Unit	Tenaga Kerja Man Power	Unit Usaha Business Unit	Tenaga Kerja Man Power
(1)	(2)	(3)	(4)	(5)
Sawahan	15	110	38	278
Ngetos	18	85	43	295
Berbek	27	125	95	219
Loceret	79	548	170	928
Pace	303	649	68	157
Tanjunganom	219	530	140	420
Prambon	310	490	178	559
Ngronggot	176	381	90	304
Kertosono	180	349	342	651
Patianrowo	104	330	86	276
Baron	52	172	88	274
Gondang	56	135	119	272
Sukomoro	78	243	125	391
Nganjuk	220	470	174	460
Bagor	130	614	130	671
Wilangan	30	70	82	213
Rejoso	137	485	85	258
Ngluyu	14	75	41	149
Lengkong	16	50	66	324
Jatikalen	15	71	40	144
Nganjuk	2 179	5 982	2 200	7 243

Lanjutan Tabel/*Continued Table* 11.6

Kecamatan <i>Subdistrict</i>	Krupuk/ <i>Crackers</i>		Rokok/ <i>Cigarette</i>	
	Unit Usaha <i>Business Unit</i>	Tenaga Kerja <i>Man Power</i>	Unit Usaha <i>Business Unit</i>	Tenaga Kerja <i>Man Power</i>
(1)	(2)	(3)	(4)	(5)
Sawahan	2	13	-	-
Ngetos	-	-	2	20
Berbek	37	155	9	869
Loceret	88	553	4	365
Pace	49	152	7	343
Tanjunganom	26	113	10	288
Prambon	49	140	3	159
Ngronggot	19	84	2	108
Kertosono	23	90	4	121
Patianrowo	15	61	-	-
Baron	19	89	1	12
Gondang	17	82	1	7
Sukomoro	21	71	1	31
Nganjuk	57	332	8	523
Bagor	32	300	5	458
Wilangan	-	-	-	-
Rejoso	28	184	4	212
Ngluyu	-	-	-	-
Lengkong	-	-	1	177
Jatikalén	11	60	-	-
Nganjuk	493	2 479	62	3 693

Lanjutan Tabel/Continued Table 11.6

Kecamatan Subdistrict	Oven Tembakau/Tobacco Oven		Roti / Kue Bread / Cake	
	Unit Usaha Business Unit	Tenaga Kerja Man Power	Unit Usaha Business Unit	Tenaga Kerja Man Power
(1)	(2)	(3)	(4)	(5)
Sawahan	-	-	9	42
Ngetos	-	-	-	-
Berbek	-	-	12	50
Loceret	-	-	13	71
Pace	-	-	15	71
Tanjunganom	-	-	21	124
Prambon	-	-	12	62
Ngronggot	-	-	14	70
Kertosono	-	-	31	119
Patianrowo	8	55	13	57
Baron	-	-	15	83
Gondang	9	68	16	72
Sukomoro	-	-	23	82
Nganjuk	-	-	70	369
Bagor	6	120	12	132
Wilangan	-	-	13	51
Rejoso	6	96	10	59
Ngluyu	8	112	7	48
Lengkong	24	456	8	40
Jatikalén	-	-	-	-
Nganjuk	61	907	314	1 602

Lanjutan Tabel/*Continued Table* 11.6

Kecamatan <i>Subdistrict</i>	Klobot Besut/ <i>Besob Klobot</i>		Anggur Jamu Jawa/ <i>Javanese Herbal Wine</i>	
	Unit Usaha <i>Business Unit</i>	Tenaga Kerja <i>Man Power</i>	Unit Usaha <i>Business Unit</i>	Tenaga Kerja <i>Man Power</i>
(1)	(2)	(3)	(4)	(5)
Sawahan	-	-	7	45
Ngetos	-	-	8	40
Berbek	-	-	8	39
Loceret	-	-	9	43
Pace	-	-	12	50
Tanjunganom	-	-	16	49
Prambon	-	-	12	50
Ngronggot	-	-	7	23
Kertosono	-	-	15	70
Patianrowo	-	-	6	23
Baron	-	-	7	27
Gondang	-	-	11	23
Sukomoro	-	-	12	40
Nganjuk	-	-	24	90
Bagor	-	-	6	154
Wilangan	-	-	7	26
Rejoso	-	-	12	148
Ngluyu	-	-	10	35
Lengkong	-	-	7	28
Jatikalén	-	-	6	38
Nganjuk	-	-	202	1 041

Lanjutan Tabel/Continued Table 11.6

Kecamatan Subdistrict	Anyaman/Plait		Grabah / Genteng/Grabah / tile	
	Unit Usaha Business Unit	Tenaga Kerja Man Power	Unit Usaha Business Unit	Tenaga Kerja Man Power
(1)	(2)	(3)	(4)	(5)
Sawah	8	23	-	-
Ngetos	3	12	23	66
Berbek	75	329	41	149
Loceret	8	31	-	-
Pace	10	44	-	-
Tanjunganom	7	23	33	80
Prambon	3	6	-	-
Ngronggot	5	17	496	1 190
Kertosono	4	19	-	-
Patianrowo	-	-	-	-
Baron	5	11	95	193
Gondang	12	26	-	-
Sukomoro	5	12	-	-
Nganjuk	6	26	-	-
Bagor	11	40	218	958
Wilangan	6	23	-	-
Rejoso	8	20	184	537
Ngluyu	4	21	-	-
Lengkong	9	39	-	-
Jatikalen	3	9	-	-
Nganjuk	192	731	1 090	3 173

Lanjutan Tabel/*Continued Table* 11.6

Kecamatan <i>Subdistrict</i>	Bata Merah/ <i>Red Brick</i>		Lainnya/ <i>Others</i>	
	Unit Usaha <i>Business Unit</i>	Tenaga Kerja <i>Man Power</i>	Unit Usaha <i>Business Unit</i>	Tenaga Kerja <i>Man Power</i>
(1)	(2)	(3)	(4)	(5)
Sawahan	39	144	162	629
Ngetos	86	240	282	941
Berbek	280	650	455	3 128
Loceret	342	781	423	3 115
Pace	193	434	413	1 857
Tanjunganom	269	589	392	954
Prambon	148	339	376	1 026
Ngronggot	225	470	244	800
Kertosono	186	460	191	849
Patianrowo	110	351	262	2 062
Baron	175	522	251	994
Gondang	158	354	256	815
Sukomoro	153	493	387	1 217
Nganjuk	142	616	206	1 930
Bagor	243	962	347	1 272
Wilangan	109	342	191	581
Rejoso	231	480	401	1 047
Ngluyu	142	353	283	725
Lengkong	110	391	286	915
Jatikalen	169	459	552	527
Nganjuk	3 510	9 430	6 360	25 384

Catatan/*Note*:Sumber/*Source*: Dinas Perindustrian dan Perdagangan Kabupaten Nganjuk/ *Department of Industry and Commerce of Nganjuk Regency*

12

SISTEM NERACA REGIONAL

SYSTEM OF REGIONAL ACCOUNTS



Produk
Domestik
Regional Bruto
Kabupaten Nganjuk 2021

28.053.330,7 *juta rupiah*

KATEGORI LAPANGAN USAHA TERBESAR YANG
MEMPENGARUHI LAJU PERTUMBUHAN EKONOMI TAHUN 2021

28,34%

20,09%

14,93%



Pertanian, Kehutanan,
dan Perikanan

01



Perdagangan Besar dan
Eceran;
Reparasi Mobil dan
Sepeda Motor

02



Industri Pengolahan

03

PENJELASAN TEKNIS**TECHNICAL NOTES**

1. Penghitungan statistik neraca nasional mengikuti buku petunjuk yang diterbitkan oleh Perserikatan Bangsa Bangsa (PBB) dikenal sebagai Sistem Neraca Nasional (SNN). SNN adalah rekomendasi internasional tentang bagaimana menyusun ukuran aktivitas ekonomi yang sesuai dengan standar neraca baku yang didasarkan pada prinsip-prinsip ekonomi. Rekomendasi yang dimaksud dinyatakan dalam sekumpulan konsep, definisi, klasifikasi, dan aturan neraca yang disepakati secara internasional dalam mengukur indikator tertentu seperti Produk Domestik Bruto (PDB). Salah satu bentuk adaptasi pencatatan statistik nasional adalah melakukan perubahan tahun dasar PDB Indonesia dari tahun 2000 ke 2010. Perubahan tahun dasar PDB dilakukan seiring dengan mengadopsi rekomendasi PBB yang tertuang dalam Sistem Neraca Nasional 2008 (SNA 2008).
2. Produk Domestik Regional Bruto (PDRB) menggambarkan kemampuan suatu wilayah untuk menciptakan nilai tambah pada suatu waktu tertentu. Untuk menyusun PDB maupun PDRB digunakan 2 pendekatan, yaitu lapangan usaha dan pengeluaran. Keduanya

1. *The method used to estimate national accounts statistics is based on the standard guidelines formed by United Nation known as System of National Accounts (SNA). SNA is the internationally agreed standard set of recommendations on how to compile measures of economic activity in accordance with strict accounting conventions based on economic principles. The recommendations are expressed in term of a set of concepts, definitions, classifications and accounting rules that comprise the internationally agreed standard for measuring indicators such as Gross Domestic Product (GDP). One of the improvement in the national statistical system is to rebase GDP form base year 2000 to 2010 in order to capture current economic condition. It is in line with the United Nations (UN) recommendation on 2008 SNA.*
2. *Gross Regional Domestic Product (GRDP) illustrates the ability of an area to create added value at any given time. To compile these statistics, two approaches have been used, i.e. "production approach" and "expenditure approach". The first approach is to measure value added produced*

menyajikan komposisi data nilai tambah dirinci menurut sumber kegiatan ekonomi (lapangan usaha) dan menurut komponen penggunaannya. PDB maupun PDRB dari sisi lapangan usaha merupakan penjumlahan seluruh komponen nilai tambah bruto yang mampu diciptakan oleh sektor-sektor ekonomi atas berbagai aktivitas produksinya. Sedangkan dari sisi pengeluaran menjelaskan tentang penggunaan dari nilai tambah tersebut.

3. PDB menurut lapangan usaha mengalami perubahan klasifikasi dari 9 lapangan usaha menjadi 17 lapangan usaha. PDB menurut lapangan usaha dirinci menurut total nilai tambah dari seluruh sektor ekonomi yang mencakup lapangan usaha Pertanian, Kehutanan, dan Perikanan; Pertambangan dan Pengalihan; Industri Pengolahan; Pengadaan Listrik dan Gas; Pengadaan Air, Pengelolaan Sampah, Limbah dan Daur Ulang; Konstruksi; Perdagangan Besar dan Eceran, Reparasi Mobil dan Sepeda Motor; Transportasi dan Pergudangan; Penyediaan Akomodasi dan Makan Minum; Informasi dan Komunikasi; Jasa Keuangan dan Asuransi; Real Estat; Jasa Perusahaan; Administrasi Pemerintahan, Pertahanan dan Jaminan Sosial Wajib; Jasa Pendidikan; Jasa

by various kinds of economic activities, while the second approach is to measure final uses of the country's output. In other words, GDP/GRDP is the sum of total value added produced by all economic industries (activities) and the way of using it.

3. *GDP by industry classification changes from 9 sectors to 17 industries. GDP by industry is classified by types of economic activities such as Agriculture, Forestry and Fishing; Mining and Quarrying; Manufacturing; Electricity and Gas; Water supply, Sewerage, Waste Management and Remediation Activities; Construction; Wholesale and Retail Trade; Repair of Motor Vehicles and Motorcycles; Transportation and Storage; Accommodation and Food Service Activities; Information and Communication; Financial and Insurance Activities; Real Estate Activities; Business Activities; Public Administration; Defence and Compulsory Social Security; Education; Human Health and Social Work Activities; and Other Services Activities.*

Kesehatan dan Kegiatan Sosial; dan Jasa lainnya.

- | | |
|---|--|
| <p>4. PDB menurut pengeluaran mengalami perubahan klasifikasi dimana pengeluaran konsumsi Lembaga Non Profit yang Melayani Rumah Tangga (LNPR) yang sebelumnya termasuk bagian dari pengeluaran konsumsi rumah tangga menjadi komponen terpisah. Sehingga klasifikasi PDB menurut pengeluaran dirinci menjadi 7 komponen yaitu komponen pengeluaran konsumsi rumah tangga, pengeluaran konsumsi LNPR, pengeluaran konsumsi pemerintah, pembentukan modal tetap bruto, perubahan inventori, ekspor barang dan jasa, dan impor barang dan jasa.</p> | <p>4. <i>GDP by expenditure classification changes where consumption expenditure Non-profit Institutions Serving Households (NPISH) previously included as part of household consumption expenditure is taken out into separate component. So that, GDP by type of expenditures is classified into: household consumption expenditure, NPISH consumption expenditure, government consumption expenditure, gross fixed capital formation, changes in inventories, exports of goods and services, and imports of goods and services.</i></p> |
| <p>5. Pengeluaran konsumsi rumah tangga mencakup berbagai pengeluaran konsumsi akhir rumah tangga atas barang dan jasa untuk memenuhi kebutuhan individu ataupun kelompok secara langsung. Pengeluaran rumah tangga di sini mencakup makanan dan minuman selain restoran; pakaian, alas kaki dan jasa perawatannya; perumahan dan perlengkapan rumah tangga; kesehatan dan pendidikan; transportasi dan komunikasi; restoran dan hotel serta lainnya.</p> | <p>5. <i>Household consumption expenditures consist of expenditures incurred by households, which are used for both individual or collective needs. Household consumptions are classified into food and beverages other than restaurants; clothing, footwear, and related maintenance services; housing and household equipment; health and education; transport and communication; restaurants and hotels; and others.</i></p> |
| <p>6. Pengeluaran Pemerintah Konsumsi sendiri dari</p> | <p>6. <i>Government consumption expenditure consists of Individual</i></p> |

Pengeluaran Konsumsi Individu dan Pengeluaran Konsumsi Kolektif. Barang dan jasa individu merupakan barang dan jasa privat, dimana ciri-ciri barang privat adalah a) Scarcity, yaitu ada kelangkaan/keterbatasan dalam jumlah; b) Excludable consumption, yaitu konsumsi suatu barang dapat dibatasi hanya pada mereka yang memenuhi persyaratan tertentu (biasanya harga); c) Rivalrous competition, yaitu konsumsi oleh satu konsumen akan mengurangi atau menghilangkan kesempatan pihak lain untuk melakukan hal serupa. Contoh barang dan jasa yang dihasilkan pemerintah dan tergolong sebagai barang dan jasa individu adalah jasa pelayanan kesehatan pemerintah di rumah sakit/puskesmas dan jasa pendidikan di sekolah/universitas negeri. Sedangkan barang dan jasa kolektif ekuivalen dengan barang publik yang memiliki ciri a) Non rivalry, yaitu penggunaan satu konsumen terhadap suatu barang tidak mengurangi kesempatan konsumen lain untuk juga mengkonsumsi barang tersebut; b) Non excludable, yaitu apabila suatu barang publik tersedia, maka tidak ada yang dapat menghalangi siapapun untuk memperoleh manfaat dari barang tersebut atau dengan kata lain setiap orang memiliki

Consumption and Collective Expenditure. Individual goods and services are private goods and services, which the characteristics of private goods is a) Scarcity, that there is a scarcity/limited in number; b) Excludable consumption, the consumption of goods can be limited only to those who meet certain requirements (usually the price); c) Rivalrous competition, ie consumption by the consumer will reduce or eliminate the chance of another party to do so. Examples of goods and services produced by government and classified as goods and services of individuals is the government health services in hospitals/health centers and education services in schools/universities. Collective goods and services equivalent to public goods characterized by a) Non-rivalry, namely the use of a consumer for an item does not reduce the chance of another consumer to also consume goods; b) Non-excludable, i.e. when a public good available, then nothing can hinder anyone to benefit from the goods or in other words everyone has access to the goods. Examples of goods and services produced by government and classified as collective goods and services is carried military defense services and the police's security.

akses ke barang tersebut. Contoh barang dan jasa yang dihasilkan pemerintah dan tergolong sebagai barang dan jasa kolektif adalah jasa pertahanan yang dilakukan TNI dan keamanan yang dilakukan kepolisian.

7. Pembentukan Modal Tetap Bruto (PMTB) mencakup pengadaan, pembuatan, dan pembelian barang modal. Barang modal dimaksud adalah barang-barang yang digunakan untuk proses produksi, tahan lama atau yang mempunyai umur pemakaian lebih dari satu tahun seperti bangunan, mesin-mesin dan alat angkutan. Termasuk pula di sini perbaikan besar (berat) yang sifatnya memperpanjang umur atau mengubah bentuk atau kapasitas barang modal tersebut. Pengeluaran barang modal untuk keperluan militer juga dicakup sebagai PMTB. Klasifikasi komponen PMTB dibagi menjadi 6 sub komponen yaitu Konstruksi; Mesin dan Peralatan; Kendaraan; Peralatan Lainnya; Cultivated Biological Resources (CBR) dan Produk Kekayaan Intelektual.
 8. Ekspor barang dan jasa merupakan transaksi perdagangan barang dan jasa dari penduduk (residen) ke bukan penduduk (nonresiden). Impor barang dan jasa adalah transaksi perdagangan dari
7. *Gross Fixed Capital Formation (GFCF) includes procurement, manufacture, and the purchase of capital goods. Capital goods are goods which are used for the production process, durable or have a service life of more than one year such as buildings, machinery, and transportation equipment. Including here: huge improvement that are to extend the life or changing the shape or the capacity of the capital goods. Capital expenditures for military purposes are also covered as GFCF. GFCF component are classified into six sub-components: Construction; Machinery and Equipment; vehicle; Other equipment; Cultivated Biological Resources (CBR) and Intellectual Property Product.*
 8. *Exports of goods and services consist of transactions of goods and services from residents to non-residents. Imports of goods and services consist of transaction of goods and services from non-residents to residents. Exports*

bukan penduduk ke penduduk. Ekspor atau impor barang terjadi pada saat terjadi perubahan hak kepemilikan barang antara penduduk dengan bukan penduduk (dengan atau tanpa perpindahan fisik barang tersebut). Pada PDB dengan tahun dasar 2010, ekspor dan impor barang dirinci menjadi nonmigas dan migas.

9. Produk Domestik Bruto maupun agregat turunannya disajikan dalam 2 (dua) versi penilaian, yaitu atas dasar "harga berlaku" dan atas dasar "harga konstan". Disebut sebagai harga berlaku karena seluruh agregat dinilai dengan menggunakan harga pada tahun berjalan, sedangkan harga konstan penilaiannya didasarkan kepada harga satu tahun dasar tertentu, dalam publikasi ini digunakan harga tahun 2010.
10. Laju pertumbuhan Produk Domestik Bruto diperoleh dari perhitungan PDB atas dasar harga konstan. Diperoleh dengan cara mengurangi nilai PDB pada tahun ke-n terhadap nilai pada tahun ke n-1 (tahun sebelumnya), dibagi dengan nilai pada tahun ke n-1, dikalikan dengan 100 persen. Laju pertumbuhan menunjukkan perkembangan agregat pendapatan dari satu waktu tertentu terhadap waktu sebelumnya.

and imports of goods occur when there are changes in ownership of goods between residents and non-residents (with or without physical movements of goods across frontiers). On the GDP at 2010 basic year, exports and imports of goods specified into non oil and gas and oil and gas.

9. *GDP and its aggregations are presented in two forms: at current market prices and at constant base year market prices. In presenting current market prices, all aggregates are valued at current market prices, while base year constant market prices are shown by valuing all aggregates at fixed base year prices. Year of 2010 is used as the base year in this publication.*
10. *Growth rate of Gross Domestic Product is derived from GDP at constant market prices. It is obtained by subtracting the value of GDP year n with the value of GDP year n-1, divided by the value of GDP year n-1 then multiplied by 100 percent. The growth rate of GDP explains the income growth during the given period.*

ULASAN

PDRB Kabupaten Nganjuk dalam 5 tahun terakhir mengalami perkembangan yang fluktuatif. Tahun 2021, tercatat PDRB Kabupaten Nganjuk sebesar 28.053,33 milyar rupiah. Lapangan usaha yang memiliki andil terbesar diantaranya pertanian, perikanan, dan kehutanan mampu menyumbang PDRB sebesar 28,34 persen, perdagangan sebesar 20,09 persen, dan industri pengolahan sebesar 14,93 persen. Sementara lapangan usaha yang memiliki andil terendah adalah pengadaan listrik dan gas sebesar 0,05 persen.

Kondisi serupa terjadi pada Laju pertumbuhan ekonomi Kabupaten Nganjuk. Tahun 2021 Kabupaten Nganjuk memiliki pertumbuhan ekonomi sebesar 3,61, hal ini jauh berbeda dengan tahun 2020 yang tercatat pertumbuhannya sebesar -1,71, artinya perekonomian masyarakat Kabupaten Nganjuk mengalami perubahan yang cukup membaik di tahun 2021.

PDRB menurut pengeluaran paling banyak berada pada pengeluaran konsumsi rumah tangga, dimana penyumbang terbesar adalah kelompok makanan dan minuman non beralkohol dan penginapan dan hotel, yang masing-masing menyumbang 19,84 persen dan 14,40 persen.

DESCRIPTION

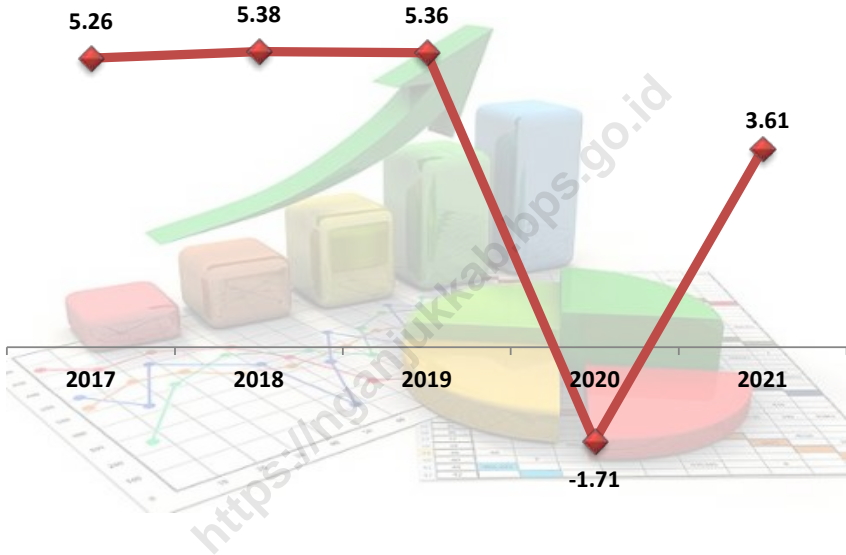
GRDP of Nganjuk Regency in the last 5 years has fluctuated development. In 2021, Nganjuk Regency's GRDP is recorded at 28,053.33 billion rupiah. Business fields that have the largest contribution include agriculture, fisheries, and forestry, which can contribute 28.34 percent to GRDP, 20.09 percent of trade, and 14.93 percent of the processing industry. Meanwhile, the business sector that has the lowest share is electricity and gas procurement at 0.05 percent.

Similar conditions occur in the economic growth rate of Nganjuk Regency. In 2021 Nganjuk Regency has an economic growth of 3.61, this is much different from 2020 which recorded a growth of -1.71, meaning that the economy of the Nganjuk Regency community experienced changes that were quite improved in 2021.

GRDP according to expenditure is mostly household consumption, where the largest contributors are food and non-alcoholic beverages and lodging and hotels, which accounted for 19.84 percent and 14.40 percent, respectively.

Gambar 12.1
Figures

Laju Pertumbuhan Produk Domestik Regional Bruto Atas Dasar Harga Konstan 2010 Menurut Lapangan Usaha di Kabupaten Nganjuk (persen), 2017-2021
Growth Rate of Gross Regional Domestic Product at 2010 Constant Market Prices by Industry in Nganjuk Regency (percent), 2017-2021



Sumber/Source: BPS Kabupaten Nganjuk/BPS-Statistics of Nganjuk Regency

Tabel 12.1. **Produk Domestik Regional Bruto Atas Dasar Harga Berlaku Menurut Lapangan Usaha di Kabupaten Nganjuk (miliar rupiah), 2017–2021**
Gross Regional Domestic Product at Current Market Prices by Industry in Nganjuk Regency (billion rupiahs), 2017–2021

	Lapangan Usaha/Industry	2017	2018	2019	2020	2021 *
	(1)	(2)	(3)	(4)	(5)	(6)
A	Pertanian, Kehutanan, dan Perikanan/ <i>Agriculture, Forestry, and Fishing</i>	7 016,84	7 232,66	7 522,36	7 767,69	7 950,25
B	Pertambangan dan Penggalian/ <i>Mining and Quarrying</i>	467,00	513,61	536,07	509,71	533,88
C	Industri Pengolahan/ <i>Manufacturing</i>	2 999,60	3 402,67	3 761,42	3 783,71	4 188,85
D	Pengadaan Listrik dan Gas/ <i>Electricity and Gas</i>	11,10	12,08	13,00	13,02	13,78
E	Pengadaan Air; Pengelolaan Sampah, Limbah, dan Daur Ulang/ <i>Water Supply; Sewerage, Waste Management, and Remediation Activities</i>	25,40	26,93	28,38	29,96	32,39
F	Konstruksi/ <i>Construction</i>	2 403,89	2 705,41	2 873,47	2 742,97	2 870,14
G	Perdagangan Besar dan Eceran; Reparasi Mobil dan Sepeda Motor/ <i>Wholesale and Retail Trade; Repair of Motor Vehicles and Motorcycles</i>	4 390,56	4 924,27	5 410,11	5 206,09	5 636,35
H	Transportasi dan Pergudangan/ <i>Transportation and Storage</i>	346,76	384,16	430,59	407,62	450,61
I	Penyediaan Akomodasi dan Makan Minum/ <i>Accommodation and Food Service Activities</i>	443,45	481,15	526,94	496,89	540,96
J	Informasi dan Komunikasi/ <i>Information and Communication</i>	998,40	1 068,24	1 163,01	1 254,05	1 334,42

Lanjutan Tabel/*Continued Table* 12.1

Lapangan Usaha/ <i>Industry</i>		2017	2018	2019	2020	2021 *
(1)		(2)	(3)	(4)	(5)	(6)
K	Jasa Keuangan dan Asuransi/ <i>Financial and Insurance Activities</i>	519,00	558,44	588,09	590,47	614,31
L	Real Estat/ <i>Real Estate Activities</i>	369,05	407,80	444,09	461,04	473,51
M,N	Jasa Perusahaan/ <i>Business Activities</i>	74,33	82,97	90,76	86,17	88,81
O	Administrasi Pemerintahan, Pertahanan, dan Jaminan Sosial Wajib/ <i>Public Administration and Defence; Compulsory Social Security</i>	1 089,07	1 209,32	1 340,86	1 371,09	1 374,86
P	Jasa Pendidikan/ <i>Education</i>	864,81	927,78	1 011,47	1 043,12	1 050,94
Q	Jasa Kesehatan dan Kegiatan Sosial/ <i>Human Health and Social Work Activities</i>	137,82	148,25	162,92	181,50	195,22
R,S,T,U	Jasa Lainnya/ <i>Other Services Activities</i>	642,16	696,56	747,57	656,05	704,04
Produk Domestik Regional Bruto <i>Gross Regional Domestic Product</i>		22 799,23	24 782,29	26 651,12	26 601,16	28 053,33

Catatan/*Note*: *) Angka Sementara/ *Preliminary figures*

Sumber/*Source*: BPS Kabupaten Nganjuk/BPS-*Statistics of Nganjuk Regency*

Tabel
Table 12.2

Produk Domestik Regional Bruto Atas Dasar Harga Konstan 2010 Menurut Lapangan Usaha di Kabupaten Nganjuk (miliar rupiah), 2017–2021
Gross Regional Domestic Product at 2010 Constant Market Prices by Industry in Nganjuk Regency (billion rupiahs), 2017–2021

	Lapangan Usaha/Industry	2017	2018	2019	2020	2021*
	(1)	(2)	(3)	(4)	(5)	(6)
A	Pertanian, Kehutanan, dan Perikanan/ <i>Agriculture, Forestry, and Fishing</i>	4 885,82	4 861,81	4 954,06	5 031,96	5 115,75
B	Pertambangan dan Penggalian/ <i>Mining and Quarrying</i>	330,77	340,99	347,10	324,51	330,48
C	Industri Pengolahan/ <i>Manufacturing</i>	2 199,63	2 417,79	2 613,18	2 575,94	2 731,33
D	Pengadaan Listrik dan Gas/ <i>Electricity and Gas</i>	8,49	8,86	9,37	9,26	9,54
E	Pengadaan Air; Pengelolaan Sampah, Limbah, dan Daur Ulang/ <i>Water Supply; Sewerage, Waste Management, and Remediation Activities</i>	18,98	19,94	20,92	21,81	23,20
F	Konstruksi/ <i>Construction</i>	1 588,16	1 771,58	1 877,24	1 764,06	1 816,23
G	Perdagangan Besar dan Eceran; Reparasi Mobil dan Sepeda Motor/ <i>Wholesale and Retail Trade; Repair of Motor Vehicles and Motorcycles</i>	3 283,51	3 534,58	3 786,13	3 606,88	3 799,33
H	Transportasi dan Pergudangan/ <i>Transportation and Storage</i>	248,01	269,33	295,09	276,17	303,22
I	Penyediaan Akomodasi dan Makan Minum/ <i>Accommodation and Food Service Activities</i>	320,43	344,56	370,41	343,73	360,52
J	Informasi dan Komunikasi/ <i>Information and Communication</i>	867,93	927,30	995,94	1 071,74	1 138,12

Lanjutan Tabel/*Continued Table 12.2*

Lapangan Usaha/ <i>Industry</i>		2017	2018	2019	2020	2021*
(1)		(2)	(3)	(4)	(5)	(6)
K	Jasa Keuangan dan Asuransi/ <i>Financial and Insurance Activities</i>	393,60	414,01	431,62	427,50	429,85
L	Real Estat/ <i>Real Estate Activities</i>	290,07	307,52	326,34	334,46	340,90
M,N	Jasa Perusahaan/ <i>Business Activities</i>	56,47	60,58	64,64	60,34	61,56
O	Administrasi Pemerintahan, Pertahanan, dan Jaminan Sosial Wajib/ <i>Public Administration and Defence; Compulsory Social Security</i>	796,04	832,40	863,91	847,81	852,75
P	Jasa Pendidikan/ <i>Education</i>	597,68	629,98	675,88	685,04	689,42
Q	Jasa Kesehatan dan Kegiatan Sosial/ <i>Human Health and Social Work Activities</i>	100,16	107,54	115,72	127,38	134,58
R,S,T,U	Jasa Lainnya/ <i>Other Services Activities</i>	499,86	524,48	556,67	481,78	503,88
Produk Domestik Regional Bruto <i>Gross Regional Domestic Product</i>		16 485,62	17 373,26	18 304,20	17 990,36	18 640,68

Catatan/*Note*: *) Angka Sementara/ *Preliminary figures*

Sumber/*Source*: BPS Kabupaten Nganjuk/BPS-*Statistics of Nganjuk Regency*

Tabel
Table 12.3

Distribusi Persentase Produk Domestik Regional Bruto Atas Dasar Harga Berlaku Menurut Lapangan Usaha di Kabupaten Nganjuk, 2017-2021
Percentage Distribution of Gross Regional Domestic Product at Current Market Prices by Industry in Nganjuk Regency, 2017-2021

	Lapangan Usaha/Industry	2017	2018	2019	2020	2021*
	(1)	(2)	(3)	(4)	(5)	(6)
A	Pertanian, Kehutanan, dan Perikanan/ <i>Agriculture, Forestry, and Fishing</i>	30,78	29,18	28,23	29,20	28,34
B	Pertambangan dan Penggalian/ <i>Mining and Quarrying</i>	2,05	2,07	2,01	1,92	1,90
C	Industri Pengolahan/ <i>Manufacturing</i>	13,16	13,73	14,11	14,22	14,93
D	Pengadaan Listrik dan Gas/ <i>Electricity and Gas</i>	0,05	0,05	0,05	0,05	0,05
E	Pengadaan Air; Pengelolaan Sampah, Limbah, dan Daur Ulang/ <i>Water Supply; Sewerage, Waste Management, and Remediation Activities</i>	0,11	0,11	0,11	0,11	0,12
F	Konstruksi/ <i>Construction</i>	10,54	10,92	10,78	10,31	10,23
G	Perdagangan Besar dan Eceran; Reparasi Mobil dan Sepeda Motor/ <i>Wholesale and Retail Trade; Repair of Motor Vehicles and Motorcycles</i>	19,26	19,87	20,30	19,57	20,09
H	Transportasi dan Pergudangan/ <i>Transportation and Storage</i>	1,52	1,55	1,62	1,53	1,61
I	Penyediaan Akomodasi dan Makan Minum/ <i>Accommodation and Food Service Activities</i>	1,95	1,94	1,98	1,87	1,93
J	Informasi dan Komunikasi/ <i>Information and Communication</i>	4,38	4,31	4,36	4,71	4,76
K	Jasa Keuangan dan Asuransi/ <i>Financial and Insurance Activities</i>	2,28	2,25	2,21	2,22	2,19

Lanjutan Tabel/*Continued Table* 12.3

Lapangan Usaha/ <i>Industry</i>		2017	2018	2019	2020	2021*
(1)		(2)	(3)	(4)	(5)	(6)
L	Real Estat/ <i>Real Estate Activities</i>	1,62	1,65	1,67	1,73	1,69
M,N	Jasa Perusahaan/ <i>Business Activities</i>	0,33	0,33	0,34	0,32	0,32
O	Administrasi Pemerintahan, Pertahanan, dan Jaminan Sosial Wajib/ <i>Public Administration and Defence; Compulsory Social Security</i>	4,78	4,88	5,03	5,15	4,90
P	Jasa Pendidikan/ <i>Education</i>	3,79	3,74	3,80	3,92	3,75
Q	Jasa Kesehatan dan Kegiatan Sosial/ <i>Human Health and Social Work Activities</i>	0,60	0,60	0,61	0,68	0,70
R,S,T,U	Jasa Lainnya/ <i>Other Services Activities</i>	2,82	2,81	2,81	2,47	2,51
Produk Domestik Regional Bruto Gross Regional Domestic Product		100,00	100,00	100,00	100,00	100,00

Catatan/*Note*: *) Angka Sementara/ *Preliminary figures*

Sumber/*Source*: BPS Kabupaten Nganjuk/*BPS-Statistics of Nganjuk Regency*

Tabel
Table 12.4

Laju Pertumbuhan Produk Domestik Regional Bruto Atas Dasar Harga Konstan 2010 Menurut Lapangan Usaha di Kabupaten Nganjuk (persen), 2017-2021
Growth Rate of Gross Regional Domestic Product at 2010 Constant Market Prices by Industry in Nganjuk Regency (percent), 2017-2021

	Lapangan Usaha/Industry	2017	2018	2019	2020	2021*
	(1)	(2)	(3)	(4)	(5)	(6)
A	Pertanian, Kehutanan, dan Perikanan/ <i>Agriculture, Forestry, and Fishing</i>	0,78	-0,49	1,90	1,57	1,67
B	Pertambangan dan Penggalian/ <i>Mining and Quarrying</i>	7,34	3,09	1,79	-6,51	1,84
C	Industri Pengolahan/ <i>Manufacturing</i>	7,19	9,92	8,08	-1,43	6,03
D	Pengadaan Listrik dan Gas/ <i>Electricity and Gas</i>	4,36	4,37	5,79	-1,24	3,02
E	Pengadaan Air; Pengelolaan Sampah, Limbah, dan Daur Ulang/ <i>Water Supply; Sewerage, Waste Management, and Remediation Activities</i>	6,87	5,02	4,93	4,25	6,38
F	Konstruksi/ <i>Construction</i>	10,05	11,55	5,96	-6,03	2,96
G	Perdagangan Besar dan Eceran; Reparasi Mobil dan Sepeda Motor/ <i>Wholesale and Retail Trade; Repair of Motor Vehicles and Motorcycles</i>	8,26	7,65	7,12	-4,73	5,34
H	Transportasi dan Pergudangan/ <i>Transportation and Storage</i>	8,54	8,59	9,57	-6,41	9,80
I	Penyediaan Akomodasi dan Makan Minum/ <i>Accommodation and Food Service Activities</i>	9,02	7,53	7,50	-7,20	4,88
J	Informasi dan Komunikasi/ <i>Information and Communication</i>	7,78	6,84	7,40	7,61	6,19
K	Jasa Keuangan dan Asuransi/ <i>Financial and Insurance Activities</i>	3,80	5,19	4,25	-0,95	0,55
L	Real Estat/ <i>Real Estate Activities</i>	4,80	6,01	6,12	2,49	1,93
M,N	Jasa Perusahaan/ <i>Business Activities</i>	6,15	7,29	6,69	-6,64	2,02

Lanjutan Tabel/Continued Table 12.4

Lapangan Usaha/Industry		2017	2018	2019	2020	2021*
(1)		(2)	(3)	(4)	(5)	(6)
O	Administrasi Pemerintahan, Pertahanan, dan Jaminan Sosial Wajib/ <i>Public Administration and Defence; Compulsory Social Security</i>	2,87	4,57	3,78	-1,86	0,58
P	Jasa Pendidikan/ <i>Education</i>	4,86	5,40	7,29	1,36	0,64
Q	Jasa Kesehatan dan Kegiatan Sosial/ <i>Human Health and Social Work Activities</i>	6,37	7,37	7,61	10,08	5,65
R,S,T,U	Jasa Lainnya/ <i>Other Services Activities</i>	4,87	4,93	6,14	-13,45	4,59
Produk Domestik Regional Bruto Gross Regional Domestic Product		5,26	5,38	5,36	-1,71	3,61

Catatan/Note: *) Angka Sementara/ Preliminary figures

Sumber/Source: BPS Kabupaten Nganjuk/BPS-Statistics of Nganjuk Regency

Tabel
Table 12.5

Produk Domestik Regional Bruto Atas Dasar Harga Berlaku Menurut Jenis Pengeluaran di Kabupaten Nganjuk (miliar rupiah), 2016–2020
Gross Regional Domestic Product at Current Market Prices by Type of Expenditure in Nganjuk Regency (billion rupiahs), 2016–2020

Jenis Pengeluaran Type of Expenditure	2016	2017	2018	2019	2020*
(1)	(2)	(3)	(4)	(5)	(6)
Pengeluaran Konsumsi Rumah Tangga <i>Household Consumption Expenditure</i>	14 993,52	16 042,07	17 430,13	18 771,71	18 668,92
Pengeluaran Konsumsi LNPRT <i>NPISH Consumption Expenditure</i>	312,64	329,37	363,03	394,29	404,35
Pengeluaran Konsumsi Pemerintah <i>Government Consumption Expenditure</i>	1 946,29	2 096,83	2 332,25	2 531,09	2 513,33
Pembentukan Modal Tetap Bruto <i>Gross Fixed Capital Formation</i>	5 912,25	6 499,98	7 229,00	7 883,63	7 634,20
Perubahan Inventori <i>Changes in Inventories</i>	572,84	586,95	652,00	668,52	276,24
Ekspor Barang dan Jasa/ <i>Exports of Goods and Services</i>	8 925,46	10 345,72	11 682,36	12 166,94	12 212,00
Produk Domestik Bruto Gross Domestic Product	21 113,91	22 799,23	24 782,29	26 651,12	26 601,16

Catatan/Note: *) Angka Sementara/ Preliminary figures

Sumber/Source: BPS Kabupaten Nganjuk/BPS-Statistics of Nganjuk Regency

Tabel
Table 12.6

Produk Domestik Regional Bruto Atas Dasar Harga Konstan 2010 Menurut Jenis Pengeluaran di Kabupaten Nganjuk (miliar rupiah), 2016-2020
Gross Regional Domestic Product at 2010 Constant Market Prices by Type of Expenditure in Nganjuk Regency (billion rupiahs), 2016-2020

Jenis Pengeluaran Type of Expenditure	2016	2017	2018	2019	2020*
(1)	(2)	(3)	(4)	(5)	(6)
Pengeluaran Konsumsi Rumah Tangga <i>Household Consumption Expenditure</i>	11 608,30	12 107,10	12 688,76	13 315,74	13 086,03
Pengeluaran Konsumsi LNPRT <i>NPISH Consumption Expenditure</i>	216,43	221,25	236,33	250,64	251,62
Pengeluaran Konsumsi Pemerintah <i>Government Consumption Expenditure</i>	1 323,27	1 367,29	1 438,49	1 505,50	1 455,41
Pembentukan Modal Tetap Bruto <i>Gross Fixed Capital Formation</i>	4 321,92	4 586,28	4 956,72	5 259,59	5 026,39
Perubahan Inventori <i>Changes in Inventories</i>	381,43	389,17	394,37	397,73	161,41
Ekspor Barang dan Jasa/ <i>Exports of Goods and Services</i>	6 512,41	7 191,00	7 783,92	8 093,49	8 016,81
Produk Domestik Bruto Gross Domestic Product	15 661,81	16 485,62	17 373,26	18 304,20	17 990,36

Catatan/Note: *) Angka Sementara/ Preliminary figures

Sumber/Source: BPS Kabupaten Nganjuk/BPS-Statistics of Nganjuk Regency

13

PERBANDINGAN ANTAR KAB/KOTA

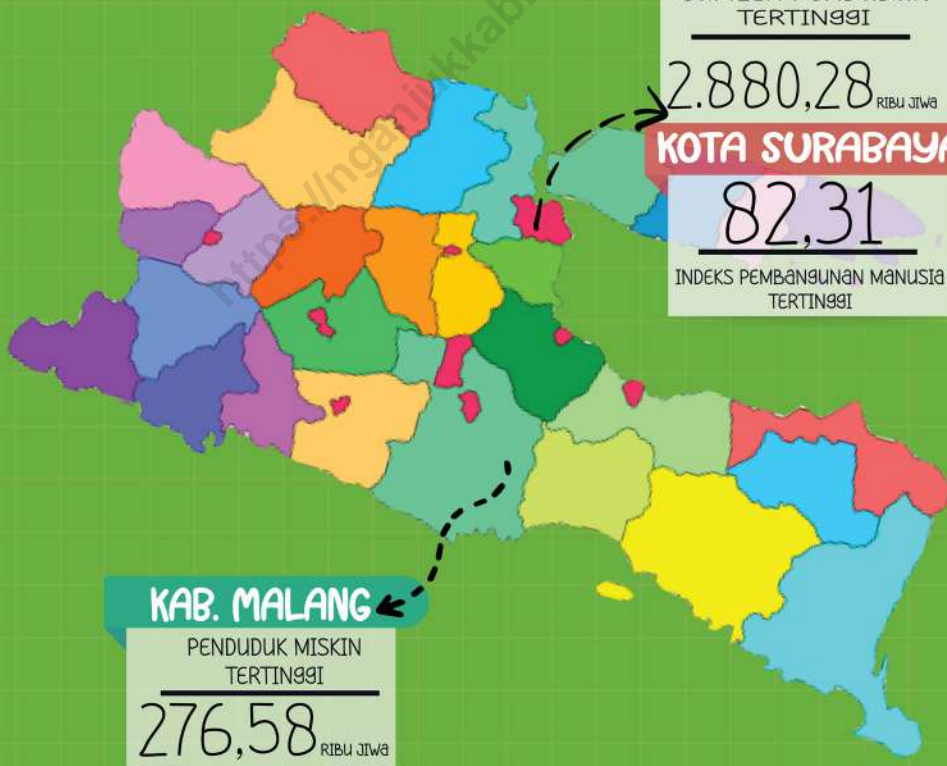
COMPARISON OF REGENCY/ MUNICIPALITY

Penduduk Miskin

Kab. Nganjuk 125,53 RIBU Jiwa

Indeks Pembangunan Manusia

71,97 Kab. Nganjuk



JUMLAH PENDUDUK
TERTINGGI

2.880,28 RIBU Jiwa

KOTA SURABAYA

82,31

INDEKS PEMBANGUNAN MANUSIA
TERTINGGI

KAB. MALANG

PENDUDUK MISKIN
TERTINGGI

276,58 RIBU Jiwa



PENJELASAN TEKNIS**TECHNICAL NOTES**

- | | |
|--|--|
| <ol style="list-style-type: none"> 1. Sumber data yang digunakan dalam bab ini berasal dari Badan Pusat Statistik Provinsi Jawa Timur. 2. Produk Domestik Regional Bruto menggambarkan kemampuan suatu wilayah untuk menciptakan output (nilai tambah) pada suatu waktu tertentu. 3. Untuk mengukur kemiskinan, BPS menggunakan konsep kemampuan memenuhi kebutuhan dasar (basic needs approach). Dengan pendekatan ini, kemiskinan dipandang sebagai ketidakmampuan dari sisi ekonomi untuk memenuhi kebutuhan dasar makanan dan bukan makanan yang di-ukur dari sisi pengeluaran. Metode yang digunakan adalah menghitung Garis Kemiskinan (GK), yang terdiri dari dua komponen yaitu Garis Kemiskinan Makanan (GKM) dan Garis Kemiskinan Non-Makanan (GKNM). Penghitungan Garis Kemiskinan dilakukan secara terpisah untuk daerah perkotaan dan perdesaan. 4. Penduduk miskin adalah penduduk yang memiliki rata-rata pengeluaran per kapita per bulan di bawah Garis ke-miskinan. 5. Garis Kemiskinan Makanan (GKM) merupakan nilai pengeluaran kebutuhan minimum makanan | <ol style="list-style-type: none"> 1. <i>Source of data used in this chapter comes from the BPS-Statistic of Jawa Timur Province.</i> 2. <i>Gross Domestic Product (GDP) illustrates the ability a territory to create the output (value added) at certain time.</i> 3. <i>To measure poverty, BPS-Statistics Indonesia has used the concept of basic needs approach. Therefore, poverty is viewed as economic inability to fulfill food and nonfood basic needs which are measured by consumption/ expenditure. The method used is calculating poverty line, which consists of two components that are Food Poverty Line (FPL) and NonFood Poverty Line (NFPL). The poverty line was calculated separately for urban and rural areas.</i> 4. <i>A person whose expenditure per capita per month is below the poverty line is considered to be poor.</i> 5. <i>The Food Poverty Line refers to the daily minimum requirement of, 100 kcal per capita per day.</i> |
|--|--|

yang disetarakan dengan 2.100 kkalori per kapita per hari.

6. Garis Kemiskinan Non - Makanan (GKNM) adalah kebutuhan minimum untuk perumahan, sandang, pendidikan, kesehatan, dan kebutuhan dasar lainnya. Ukuran Kemiskinan:
 - a. Head Count Index (HCI-P0) adalah persentase penduduk miskin yang berada di bawah Garis Kemiskinan (GK).
 - b. Indeks Kedalaman Kemiskinan (PovertyGapIndex-P1) merupakan ukuran rata-rata kesenjangan pengeluaran masing-masing penduduk miskin terhadap garis kemiskinan. Semakin tinggi nilai indeks, semakin jauh rata-rata pengeluaran penduduk dari garis kemiskinan.
 7. Indeks Keparahan Kemiskinan (Poverty Severity Index-P2) memberikan gambaran mengenai penyebaran pengeluaran di antara penduduk miskin. Semakin tinggi nilai indeks, semakin tinggi ketimpangan pengeluaran di antara penduduk miskin.
 8. Indeks Pembangunan Manusia (IPM) menjelaskan bagaimana penduduk dapat mengakses hasil pembangunan dalam memperoleh pendapatan,
6. *The Non-Food Poverty Line refers to the minimum requirement for household necessities for clothing, education, health, and other basic individual needs. Poverty Measures:*
 - a. *Head Count Index (HCI-P0) simply measures the percentage of the population that is counted as poor, often denoted by P0.*
 - b. *Poverty Gap Index-P1 measures the extent to which individuals fall below the poverty line (the poverty gaps) as a proportion of the poverty line. Higher value of the index shows that the gap between average expenditure of the poor and the poverty line is wider.*
 7. *Poverty Severity Index-P2 describes inequality among the poor. This is simply an unweighted sum of poverty gaps (as a proportion of the poverty line), where the weights are the proportionate poverty gaps themselves. Hence, by squaring the poverty gap index, the measure implicitly puts more weight on observations that fall well below the poverty line. Higher value of the index shows that inequality among the poor is higher.*
 8. *The Human Development Index (IPM) explains how people can access development results in obtaining income, health, education and so forth. HDI was*

kesehatan, pendidikan dan sebagainya. IPM diperkenalkan oleh UNDP pada tahun 1990 dan dipublikasikan secara berkala dalam laporan tahunan Human Development Report (HDR). IPM dibentuk oleh 3 (tiga) dimensi dasar: Umur panjang dan hidup sehat; pengetahuan; dan standar hidup layak.

introduced by United Nations Development Programme (UNDP) in 1990 and published periodically in the annual report of the Human Development Report. IPM was formed by three basic dimensions: a long and healthy life; knowledge; and a decent standard of living.

<https://nganjukkab.bps.go.id>

ULASAN

DESCRIPTION

Jumlah penduduk di Provinsi Jawa Timur selalu mengalami kenaikan dalam 5 tahun terakhir. Dari 38 kabupaten/kota, tahun 2021 jumlah penduduk yang paling banyak berada di Kota Surabaya sebesar 2.880,28 ribu jiwa, sementara Kabupaten Nganjuk berada pada urutan ke-18 dengan jumlah penduduk sebesar 1.109,68 ribu jiwa.

The population in Jawa Timur Province has always increased in the last 5 years. Of the 38 regencies/municipalities, in 2021 the largest population in Surabaya is 2,880.28 thousand people, while Nganjuk Regency is in 18th place with a population of 1,109.68 thousand people.

Pertumbuhan ekonomi tahun 2021 di Jawa Timur mengalami lonjak yang cukup signifikan untuk semua kabupaten/kota. Kabupaten Nganjuk menduduki posisi ke-16 dengan laju pertumbuhan ekonomi sebesar 3,61.

Economic growth in 2021 in Jawa Timur will experience a significant spike for all regency/municipality. Nganjuk Regency occupies the 16th position with an economic growth rate of 3.61.

Sejak 2 tahun terakhir, jumlah penduduk miskin di Provinsi Jawa Timur mengalami kenaikan. Pada tahun 2021 kenaikannya mencapai 3,48 persen dibanding tahun 2020. Kabupaten Nganjuk berada pada urutan ke-16 setelah Kabupaten Madiun, dengan persentase penduduk Miskin sebesar 11,85 persen.

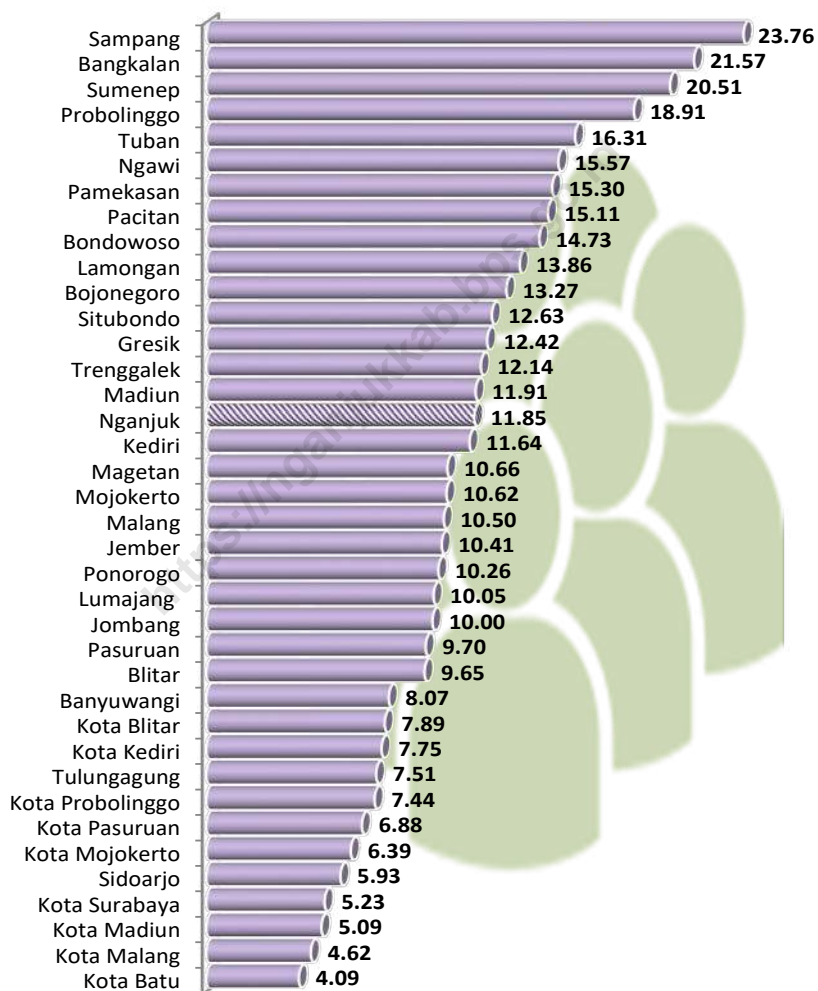
Since the last 2 years, the number of poor people in Jawa Timur Province has increased. In 2021 the increase will reach 3.48 percent compared to 2020. Nganjuk Regency is in 16th place after Madiun Regency, with a percentage of the poor population of 11.85 percent.

Tahun 2021, Kabupaten Nganjuk memiliki IPM sebesar 71,97 dan berada pada urutan ke-18. IPM paling tinggi berada di Kota Surabaya (82,31) dan terendah di Kabupaten Sampang (62,80).

In 2021, Nganjuk Regency has an HDI of 71.97 and is in 18th place. The highest HDI is in of Surabaya Municipality (82.31) and the lowest is in Sampang Regency (62.80).

Gambar 13.1
Figures

Persentase Penduduk Miskin Menurut Kabupaten/Kota di Provinsi Jawa Timur, 2021
Percentage of Poor Population by Regency / Municipality in Jawa Timur Province, 2021



Sumber/Source : BPS Provinsi Jawa Timur / BPS- Statistics of Jawa Timur Province

Tabel
Table 13.1

**Jumlah Penduduk Menurut Kabupaten/Kota di Provinsi
Jawa Timur (ribu), 2017–2021**
**Population by Regency/Municipality in Jawa Timur Province
(thousand), 2017–2021**

Kabupaten/Kota Regency/Municipality	2017	2018	2019	2020	2021
(1)	(2)	(3)	(4)	(5)	(6)
Kabupaten/Regency					
Pacitan	553,39	554,39	555,51	586,11	589,11
Ponorogo	869,89	870,71	874,52	949,32	955,84
Trenggalek	693,10	694,90	696,59	731,13	734,89
Tulungagung	1 030,79	1 035,29	1 039,52	1 089,78	1 096,59
Blitar	1 153,80	1 157,50	1 161,17	1 223,75	1 231,01
Kediri	1 561,39	1 568,11	1 574,77	1 635,29	1 644,40
Malang	2 576,60	2 591,80	2 607,91	2 654,45	2 668,30
Lumajang	1 036,82	1 039,79	1 042,44	1 119,25	1 127,09
Jember	2 430,19	2 440,71	2 451,77	2 536,73	2 550,36
Banyuwangi	1 604,90	1 609,68	1 614,19	1 708,11	1 718,46
Bondowoso	768,91	772,30	776,05	776,15	778,53
Situbondo	676,70	679,99	683,27	685,97	688,34
Probolinggo	1 155,21	1 162,09	1 169,10	1 152,54	1 155,89
Pasuruan	1 605,31	1 616,58	1 628,43	1 605,97	1 611,81
Sidoarjo	2 183,68	2 216,80	2 253,43	2 082,80	2 091,93
Mojokerto	1 099,50	1 108,72	1 118,63	1 119,21	1 125,52
Jombang	1 253,08	1 258,62	1 263,96	1 318,06	1 325,91
Nganjuk	1 048,80	1 051,90	1 054,70	1 103,90	1 109,68
Madiun	679,89	681,39	682,87	744,35	750,14
Magetan	628,61	628,92	633,71	670,81	674,13
Ngawi	829,90	830,09	837,11	870,06	873,35
Bojonegoro	1 243,91	1 246,93	1 249,83	1 301,64	1 307,60
Tuban	1 163,61	1 168,28	1 173,14	1 198,01	1 203,13
Lamongan	1 188,48	1 188,91	1 199,83	1 344,17	1 356,03
Gresik	1 285,02	1 299,02	1 314,33	1 311,22	1 320,57
Bangkalan	970,89	978,89	987,45	1 060,38	1 071,71
Sampang	958,08	968,52	980,06	969,69	976,02
Pamekasan	863,00	871,50	880,91	850,06	853,51
Sumenep	1 081,20	1 085,23	1 089,29	1 124,44	1 129,82
Kota/Municipality					
Kediri	284,00	285,58	287,71	286,80	287,96
Blitar	140,00	140,97	141,96	149,15	150,37
Malang	861,41	866,12	871,14	843,81	844,93
Probolinggo	233,12	235,21	237,41	239,65	241,20
Pasuruan	197,70	199,08	200,55	208,01	209,53
Mojokerto	127,28	128,28	129,47	132,43	133,27
Madiun	176,10	176,70	177,11	195,18	196,92
Surabaya	2 874,70	2 885,56	2 897,25	2 874,31	2 880,28
Batu	204,00	205,79	207,77	213,05	214,65
Jawa Timur	39 292,97	39 500,85	39 744,84	40 665,70	40 878,79

Catatan/Note: Hasil Proyeksi Penduduk SP2010, SUPAS 2015 dan Hasil Proyeksi Interim SP2020/ Population Projection Results SP2010, SUPAS 2015, and Population Interim Projection Results SP2020

Sumber/Source: BPS Provinsi Jawa Timur / BPS- Statistics of Jawa Timur Province

Tabel 13.2
Table

Laju Pertumbuhan Produk Domestik Regional Bruto Atas Dasar Harga Konstan 2010 Menurut Kabupaten/Kota di Provinsi Jawa Timur (persen), 2017–2021
Rate of Growth of Gross Regional Domestic Products at Constant 2010 Prices by Regency/Municipality in Jawa Timur Province (percent), 2017–2021

Kabupaten/Kota Regency/Municipality	2017	2018	2019	2020	2021
(1)	(2)	(3)	(4)	(5)	(6)
Kabupaten/Regency					
Pacitan	4,98	5,47	5,08	-1,84	2,49
Ponorogo	5,10	5,27	5,01	-0,90	3,19
Trenggalek	5,02	5,03	5,08	-2,17	3,65
Tulungagung	5,08	5,21	5,32	-3,09	3,53
Blitar	5,07	5,10	5,12	-2,29	3,02
Kediri	4,90	5,07	5,06	-2,41	3,06
Malang	5,43	5,55	5,49	-2,68	3,12
Lumajang	5,05	5,00	4,61	-2,79	3,14
Jember	5,11	5,02	5,51	-2,98	4,00
Banyuwangi	5,45	5,84	5,55	-3,58	4,08
Bondowoso	5,03	5,08	5,30	-1,36	3,49
Situbondo	5,07	5,46	5,44	-2,33	3,26
Probolinggo	4,46	4,47	4,56	-2,12	3,35
Pasuruan	5,72	5,73	5,83	-2,03	4,34
Sidoarjo	5,80	6,01	5,99	-3,69	4,21
Mojokerto	5,73	5,88	5,81	-1,11	4,12
Jombang	5,36	5,29	5,10	-1,98	3,24
Nganjuk	5,26	5,38	5,36	-1,71	3,61
Madiun	5,42	5,10	5,42	-1,69	3,34
Magetan	5,09	5,21	5,04	-1,64	3,04
Ngawi	5,07	5,21	5,05	-1,69	2,55
Bojonegoro	10,25	4,39	6,34	-0,40	-5,54
Taban	4,98	5,15	5,14	-5,85	3,00
Lamongan	5,50	5,44	5,43	-2,65	3,43
Gresik	5,83	5,81	5,42	-3,68	3,79
Bangkalan	3,53	4,22	1,03	-5,59	-2,07
Sampang	4,69	4,11	1,85	-0,29	0,22
Pamekasan	5,04	5,46	4,92	-2,54	3,41
Sumenep	2,86	3,63	0,14	-1,13	2,61
Kota/Municipality					
Kediri	5,14	5,43	5,47	-6,25	2,50
Blitar	5,78	5,82	5,84	-2,28	4,28
Malang	5,69	5,72	5,73	-2,26	4,21
Probolinggo	5,88	5,93	5,94	-3,64	4,06
Pasuruan	5,47	5,54	5,56	-4,33	3,64
Mojokerto	5,65	5,80	5,65	-3,69	3,65
Madiun	5,93	5,96	5,69	-3,39	4,73
Surabaya	6,13	6,19	6,09	-4,85	4,29
Batu	6,56	6,50	6,51	-6,46	4,04
Jawa Timur	5,46	5,47	5,52	-2,39	3,57

Sumber/Source: BPS Provinsi Jawa Timur / BPS - Statistics of Jawa Timur Province

Tabel
Table 13.3

**Jumlah Penduduk Miskin Menurut Kabupaten/Kota di
Provinsi Jawa Timur (ribu), 2017–2021**
**Number of Poor Population by Regency/Municipality in
Jawa Timur Province (thousand), 2017–2021**

Kabupaten/Kota Regency/Municipality	2017	2018	2019	2020	2021
(1)	(2)	(3)	(4)	(5)	(6)
Kabupaten/Regency					
Pacitan	85,26	78,64	75,86	80,82	84,19
Ponorogo	99,03	90,22	83,97	86,74	89,94
Trenggalek	89,77	83,50	76,44	81,06	84,89
Tulungagung	82,80	75,23	70,01	76,40	78,59
Bliitar	112,93	112,40	103,75	108,55	112,62
Kediri	191,08	177,20	163,95	179,93	184,49
Malang	283,96	268,49	246,60	265,56	276,58
Lumajang	112,65	103,69	98,88	102,60	105,25
Jember	266,90	243,42	226,57	247,99	257,09
Banyuwangi	138,54	125,50	121,37	130,37	130,93
Bondowoso	111,66	110,98	103,33	110,24	115,18
Situbondo	88,23	80,27	76,44	83,74	86,95
Probolinggo	236,72	217,06	207,22	218,35	223,32
Pasuruan	165,64	152,48	141,09	151,43	159,78
Sidoarjo	135,42	125,75	119,29	127,05	137,15
Mojokerto	111,79	111,55	108,81	118,80	120,54
Jombang	131,16	120,19	116,44	125,94	127,3
Nganjuk	125,52	127,28	118,51	122,73	125,53
Madiun	83,43	77,75	71,91	78,30	81,61
Magetan	65,87	64,86	60,43	65,09	67,75
Ngawi	123,76	123,09	119,43	128,19	130,81
Bojonegoro	178,25	163,94	154,64	161,10	166,52
Tuban	196,10	178,64	170,80	187,13	192,58
Lamongan	171,38	164,00	157,11	164,68	166,82
Gresik	164,08	154,02	148,61	164,05	166,35
Bangkalan	206,53	191,33	186,11	204,00	215,97
Sampang	225,13	204,82	202,21	224,74	237,23
Pamekasan	137,77	125,76	122,43	129,41	137,12
Sumenep	211,92	218,60	211,98	220,23	224,73
Kota/Municipality					
Kediri	24,07	21,90	20,54	22,19	22,55
Bliitar	11,22	10,47	10,10	11,10	11,33
Malang	35,89	35,49	35,39	38,77	40,62
Probolinggo	18,23	16,90	16,37	17,72	17,91
Pasuruan	14,85	13,45	12,92	13,40	13,97
Mojokerto	7,28	7,04	6,63	8,09	8,37
Madiun	8,70	7,92	7,69	8,83	9,06
Surabaya	154,71	140,81	130,55	145,67	152,49
Batu	8,77	7,98	7,89	8,12	8,63
Jawa Timur	4 617,01	4 332,59	4 112,25	4 419,10	4 572,73

Catatan/Note:

Sumber/Source: BPS Provinsi Jawa Timur / BPS - Statistics of Jawa Timur Province

Tabel
Table 13.4

**Indeks Pembangunan Manusia Menurut Kabupaten/Kota
di Provinsi Jawa Timur, 2017–2021**
*Human Development Index by Regency/Municipality in
Jawa Timur Province, 2017–2021*

Kabupaten/Kota <i>Regency/Municipality</i>	2017	2018	2019	2020	2021
(1)	(2)	(3)	(4)	(5)	(6)
Kabupaten/Regency					
Pacitan	66,51	67,33	68,16	68,39	68,57
Ponorogo	69,26	69,91	70,56	70,81	71,06
Trenggalek	68,10	68,71	69,46	69,74	70,06
Tulungagung	71,24	71,99	72,62	73,00	73,15
Blitar	69,33	69,93	70,57	70,58	71,05
Kediri	70,47	71,07	71,85	72,05	72,56
Malang	68,47	69,40	70,35	70,36	70,60
Lumajang	64,23	64,83	65,33	65,46	66,07
Jember	64,96	65,96	66,69	67,11	67,32
Banyuwangi	69,64	70,06	70,60	70,62	71,38
Bondowoso	64,75	65,27	66,09	66,43	66,59
Situbondo	65,68	66,42	67,09	67,38	67,78
Probolinggo	64,28	64,85	65,60	66,07	66,26
Pasuruan	66,69	67,41	68,29	68,60	68,93
Sidoarjo	78,70	79,50	80,05	80,29	80,65
Mojokerto	72,36	72,64	73,53	73,83	74,15
Jombang	70,88	71,86	72,85	72,97	73,45
Nganjuk	70,69	71,23	71,71	71,72	71,97
Madiun	70,27	71,01	71,69	71,73	71,88
Magetan	72,60	72,91	73,49	73,92	74,15
Ngawi	69,27	69,91	70,41	70,54	71,04
Bojonegoro	67,28	67,85	68,75	69,04	69,59
Tuban	66,77	67,43	68,37	68,40	68,91
Lamongan	71,11	71,97	72,57	72,58	73,12
Gresik	74,84	75,28	76,10	76,11	76,50
Bangkalan	62,30	62,87	63,79	64,11	64,36
Sampang	59,90	61,00	61,94	62,70	62,80
Pamekasan	64,93	65,41	65,94	66,26	66,40
Sumenep	64,28	65,25	66,22	66,43	67,04
Kota/Municipality					
Kediri	77,13	77,58	78,08	78,23	78,60
Blitar	77,10	77,58	78,56	78,57	78,98
Malang	80,65	80,89	81,32	81,45	82,04
Probolinggo	72,09	72,53	73,27	73,27	73,66
Pasuruan	74,39	74,78	75,25	75,26	75,62
Mojokerto	76,77	77,14	77,96	78,04	78,43
Madiun	80,13	80,33	80,88	80,91	81,25
Surabaya	81,07	81,74	82,22	82,23	82,31
Batu	74,26	75,04	75,88	75,90	76,28
Jawa Timur	70,27	70,77	71,50	71,71	72,14

Catatan/Note:

Sumber/Source: BPS Provinsi Jawa Timur / BPS- Statistics of Jawa Timur Province

Tabel
Table 13.5.**Produk Domestik Regional Bruto Atas Dasar Harga Berlaku Menurut Lapangan Usaha dan Kabupaten/Kota di Provinsi Jawa Timur (miliar rupiah), 2017–2021**
Gross Regional Domestic Product at Current Market Prices by Industry and Regency/Municipality in Jawa Timur Province (billion rupiahs), 2017–2021

Kabupaten/Kota Regency/Municipality	2017	2018	2019	2020	2021
(1)	(2)	(3)	(4)	(5)	(6)
Kabupaten/Regency					
Pacitan	13 775,32	14 968,41	15 961,91	15 785,20	16 381,24
Ponorogo	17 690,42	19 174,23	20 483,75	20 513,38	21 350,01
Trenggalek	16 081,65	17 354,54	18 553,19	18 314,46	19 198,25
Tulungagung	33 640,18	36 496,03	39 215,49	38 225,99	40 166,67
Blitar	31 574,36	34 117,38	36 447,14	36 023,96	37 819,73
Kediri	35 789,54	38 588,23	41 183,68	40 626,77	42 690,47
Malang	88 979,17	96 827,58	103 744,11	102 027,83	107 036,38
Lumajang	28 632,85	30 690,44	32 620,95	32 062,01	33 678,62
Jember	67 389,72	72 012,10	77 225,71	76 039,98	81 068,84
Banyuwangi	72 130,21	77 842,24	83 595,73	81 102,88	85 916,02
Bondowoso	17 126,69	18 494,81	19 854,05	19 935,59	21 052,23
Situbondo	17 475,02	18 857,95	20 210,14	20 041,85	21 200,85
Probolinggo	29 961,63	32 012,21	34 013,66	33 721,07	35 605,52
Pasuruan	124 879,82	135 866,00	145 875,79	145 592,02	157 150,73
Sidoarjo	174 180,09	189 256,01	204 201,62	197 240,69	210 643,89
Mojokerto	70 763,17	76 678,34	82 387,91	81 940,86	87 261,74
Jombang	34 819,82	37 880,23	40 452,48	39 870,88	41 747,67
Nganjuk	22 799,23	24 782,29	26 651,12	26 601,16	28 053,33
Madiun	16 374,84	17 636,10	18 931,55	18 917,15	19 760,01
Magetan	16 293,37	17 623,92	18 850,23	18 771,76	19 587,87
Ngawi	17 710,41	19 140,13	20 432,65	20 270,97	20 814,46
Bojonegoro	64 866,18	73 228,59	78 046,33	70 258,51	83 439,18
Tuban	56 401,07	60 739,05	64 992,76	62 323,07	65 901,69
Lamongan	34 270,51	37 224,24	39 725,48	39 169,59	41 042,89
Gresik	118 519,23	130 229,39	138 893,60	134 268,56	144 435,27
Bangkalan	21 654,59	23 846,66	24 664,21	23 290,01	24 664,64
Sampang	17 619,50	19 105,38	19 788,73	19 842,57	20 591,35
Pamekasan	14 620,58	15 912,85	17 028,50	16 793,85	17 659,22
Sumenep	30 546,24	32 703,55	33 298,64	32 750,24	35 187,84
Kota/Municipality					
Kediri	115 650,22	127 716,77	139 244,87	132 406,06	141 467,12
Blitar	5 782,36	6 301,69	6 791,62	6 708,14	7 113,60
Malang	62 089,30	67 696,35	72 764,21	72 163,19	76 617,34
Probolinggo	9 660,04	10 521,39	11 349,18	11 074,50	11 699,90
Pasuruan	7 105,19	7 707,01	8 287,82	8 047,23	8 491,13
Mojokerto	5 828,23	6 333,23	6 801,70	6 588,06	6 935,63
Madiun	12 111,90	13 128,89	14 107,34	13 769,29	14 699,83
Surabaya	493 026,30	538 845,46	580 488,53	554 509,46	590 227,97
Batu	14 241,47	15 640,89	16 924,99	15 916,80	16 841,14
Jawa Timur	2 012 917,99	2 188 766,35	2 345 790,59	2 299 464,87	2 454 498,80

Sumber/Source: BPS Provinsi Jawa Timur / BPS - Statistics of Jawa Timur Province

Tabel 13.6.
Table

Produk Domestik Regional Bruto Atas Dasar Harga Konstan Menurut Lapangan Usaha dan Kabupaten/Kota di Provinsi Jawa Timur (miliar rupiah), 2017–2021
Gross Regional Domestic Product at Constant Market Prices by Industry and Regency/Municipality in Jawa Timur Province (billion rupiahs), 2017–2021

Kabupaten/Kota Regency/Municipality	2017	2018	2019	2020	2021
(1)	(2)	(3)	(4)	(5)	(6)
Kabupaten/Regency					
Pacitan	9 962,50	10 507,37	11 040,77	10 837,87	11 107,40
Ponorogo	12 933,45	13 615,23	14 297,10	14 168,62	14 619,97
Trenggalek	11 579,86	12 161,86	12 779,45	12 502,39	12 959,02
Tulungagung	24 637,36	25 920,20	27 299,80	26 455,76	27 390,42
Blitar	23 107,48	24 286,24	25 530,11	24 945,46	25 700,02
Kediri	26 446,17	27 786,42	29 193,72	28 490,95	29 361,67
Malang	61 408,93	64 819,04	68 379,67	66 545,47	68 619,10
Lumajang	20 542,93	21 569,78	22 563,39	21 933,79	22 623,40
Jember	48 912,96	51 370,52	54 200,04	52 586,56	54 688,72
Banyuwangi	49 480,44	52 367,70	55 274,03	53 295,11	55 471,06
Bondowoso	12 325,66	12 951,52	13 637,36	13 451,77	13 921,65
Situbondo	12 230,46	12 897,92	13 599,57	13 282,84	13 715,83
Probolinggo	21 418,25	22 374,57	23 395,25	22 898,24	23 664,39
Pasuruan	94 101,98	99 489,36	105 289,18	103 152,80	107 630,27
Sidoarjo	125 039,06	132 552,94	140 492,94	135 305,32	141 000,36
Mojokerto	52 187,82	55 256,61	58 467,15	57 818,42	60 198,70
Jombang	25 497,00	26 846,15	28 216,18	27 657,58	28 553,45
Nganjuk	16 485,62	17 373,26	18 304,20	17 990,36	18 640,68
Madiun	11 879,34	12 485,01	13 161,84	12 939,58	13 372,33
Magetan	11 978,06	12 602,60	13 237,47	13 020,89	13 417,03
Ngawi	12 406,43	13 052,30	13 710,89	13 479,74	13 823,46
Bojonegoro	63 046,47	65 815,56	69 985,68	69 703,42	65 839,51
Taban	41 027,71	43 139,69	45 356,09	42 705,01	43 984,69
Lamongan	24 922,95	26 279,77	27 706,16	26 972,65	27 896,54
Gresik	90 855,60	96 131,61	101 346,55	97 616,60	101 318,69
Bangkalan	17 618,60	18 361,44	18 550,80	17 514,62	17 152,78
Sampang	13 198,46	13 740,97	13 994,78	13 953,74	13 984,57
Pamekasan	10 310,24	10 872,94	11 407,36	11 117,62	11 496,24
Sumenep	22 949,70	23 783,32	23 816,44	23 546,51	24 161,35
Kota/Municipality					
Kediri	80 946,16	85 337,68	90 001,52	84 374,98	86 485,59
Blitar	4 315,01	4 566,20	4 832,89	4 722,55	4 924,57
Malang	46 824,75	49 500,83	52 334,75	51 154,53	53 309,70
Probolinggo	7 430,62	7 871,38	8 338,77	8 035,27	8 361,14
Pasuruan	5 354,09	5 650,49	5 964,66	5 706,60	5 914,59
Mojokerto	4 460,44	4 718,94	4 985,68	4 801,46	4 976,49
Madiun	9 486,14	10 051,29	10 623,07	10 262,44	10 748,10
Surabaya	364 714,82	387 303,94	410 879,31	390 936,42	407 726,80
Batu	10 390,84	11 065,99	11 786,65	11 025,81	11 471,43
Jawa Timur	1 482 299,58	1 563 441,82	1 649 768,12	1 610 419,65	1 669 116,89

Sumber/Source: BPS Provinsi Jawa Timur / BPS- Statistics of Jawa Timur Province

ST 2023

SENSUS PERTANIAN

BerAKHLAK

berorientasi Pelayanan • kuantitatif • kompeten
harmonis •oyal • dapat Kolaborasi

DATA

MENCERDASKAN BANGSA

— *Enlighten The Nation* —



BADAN PUSAT STATISTIK
KABUPATEN NGANJUK
BPS- Statistics Of Nganjuk Regency

Jl. Dermojoyo 34A, Kabupaten Nganjuk, Telp/ Fax: (0358) 321583
Homepage : <http://nganjukkab.bps.go.id>, E-mail: bps3518@bps.go.id

ISSN 0215-5699



9 770215 569005