



KABUPATEN JOMBANG DALAM ANGKA

*JOMBANG REGENCY
IN FIGURES*
2022



**BADAN PUSAT STATISTIK
KABUPATEN JOMBANG**
BPS-STATISTICS OF JOMBANG REGENCY



KABUPATEN JOMBANG DALAM ANGKA

*JOMBANG REGENCY
IN FIGURES*
2022

KABUPATEN JOMBANG DALAM ANGKA
Jombang Regency in Figures
2021

ISSN: 0215-5559

No. Publikasi/*Publication Number*: 35170.2201

Katalog /*Catalog*: 1102001.3571

Ukuran Buku/*Book Size*: 14,8 cm x 21 cm

Jumlah Halaman/*Number of Pages*: xlii + 614 hal/*pages*

Naskah/*Manuscript*:

Badan Pusat Statistik Kabupaten Jombang

BPS-Statistics of Jombang Regency

Penyunting/*Editor*:

Badan Pusat Statistik Kabupaten Jombang

BPS-Statistics of Jombang Regency

Gambar Kover/*Cover Design*:

Seksi Integrasi Pengolahan dan Diseminasi

Intgrated Processing and Statistics Dissemination Section

Ilustrasi Kover/*Cover Illustration*:

Monumen Garuda Pancasila

Diterbitkan oleh/*Published by*:

© BPS Kabupaten Jombang /BPS-Statistics of Jombang Regency

Dicetak oleh/*Printed by*:

CV. Media Advertising

Dilarang mengumumkan, mendistribusikan, mengomunikasikan, dan/atau menggandakan sebagian atau seluruh isi buku ini untuk tujuan komersil tanpa izin tertulis dari Badan Pusat Statistik.

Prohibited to announce, distribute, communicate, and/or copy part or all of this book for commercial purpose without permission from BPS-Statistics Indonesia.

PETA WILAYAH KABUPATEN JOMBANG
MAP OF JOMBANG REGENCY



TIM PENYUSUN / DRAFTING TEAM

Penanggung Jawab Umum

General Responsible

: Ir. Endang Sulastri, M.T.

Koordinator Teknis

Technic Coordinator

: Riska Andriani, S.ST.

Penyusun Naskah

Author Manuscript

: Lely Oktavianti, S.ST.
Riska Andriani, S.ST.

Penyunting

Editor

: Riska Andriani, S.ST.

Tata Letak

Layouter

: Lely Oktavianti, S.ST.

Pengolah Data

Data Processing

: Riska Andriani, S.ST.
Lely Oktavianti, S.ST.
Muhammad Fauzi Fahzan Ariski, S.Tr. Stat

Gambar Kulit

Cover Design

: Ahmad Firman Maulana, S.Tr. Stat
Syarif Kurniawan, S.Tr. Stat
Juliafatin Malinda Berlianty, S.Tr. Stat

Infografis

Infographics

: Ahmad Firman Maulana, S.Tr. Stat
Syarif Kurniawan, S.Tr. Stat
Juliafatin Malinda Berlianty, S.Tr. Stat
Muhammad Fauzi Fahzan Ariski, S.Tr. Stat

**KEPALA BPS KABUPATEN JOMBANG
CHIEF STATISTICIAN OF JOMBANG REGENCY**



Ir. ENDANG SULASTRI, M.T.



KATA PENGANTAR

Dengan memanjatkan rasa puji syukur kehadiran Tuhan Yang Maha Esa, kami telah dapat menerbitkan buku “Kabupaten Jombang Dalam Angka 2022, ” yang merupakan lanjutan publikasi tahun sebelumnya, yaitu seri penerbitan yang menyajikan data dari berbagai aspek baik ekonomi maupun sosial di Kabupaten Jombang

Tabel – tabel yang disajikan dapat digunakan untuk melengkapi kebutuhan informasi serta berbagai bahan untuk memantapkan perencanaan pembangunan di Kabupaten Jombang. Selanjutnya kami mengharapkan kritik dan saran dari berbagai pihak guna meningkatkan mutu dan menambah kesempurnaan buku ini.

Ucapan terima kasih kami sampaikan kepada semua pihak, terutama Kepala Instansi/ Dinas/ Badan di Kabupaten Jombang yang selalu membantu terlaksananya penerbitan buku ini.

Jombang , Februari 2022
Kepala BPS
Kabupaten Jombang

Ir. ENDANG SULASTRI, M.T.



PREFACE

By thanks to God The Mighty, we could publish "Jombang Regency In Figures 2022" which is the sequel of the previous year's publication that present data from many aspects whether economy or social in Jombang regency.

The tables presented in this book could be used for completely the information needs and also becoming the material to consolidate the development planning in Jombang regency. Furthermore, we always hope to improve the quality perfectness of this book.

We would like to thank to all people, especially to office heads of services/ civil administrations/ departments in Jombang regency who always be very helpful for the publications of this book.

Jombang , February 2022

Chief Statistician of

Jombang Regency

Ir. ENDANG SULASTRI, M.T.

DAFTAR ISI / CONTENTS

	Halaman Page
Daftar Tabel/ <i>List of Tables</i>	xi
Daftar Gambar/ <i>List of Figures</i>	xxxv
Penjelasan Umum/ <i>Explanatory Notes</i>	xxxvii
Daftar Singkatan/ <i>List of Abbreviations</i>	xxxix
Statistik Kunci/ <i>Key Statistics</i>	xli
1. Geografi dan Iklim/ <i>Geography and Climate</i>	1
2. Pemerintahan/ <i>Government</i>	39
3. Penduduk dan Ketenagakerjaan/ <i>Population and Employment</i>	77
4. Sosial dan Kesejahteraan Rakyat/ <i>Social and Welfare</i>	131
5. Pertanian, Kehutanan, Peternakan, dan Perikanan/ <i>Agriculture, Forestry, Livestock, and Fishery</i>	311
6. Pertambangan dan Energi/ <i>Mining and Energy</i>	459
7. Pariwisata/ <i>Tourism</i>	471
8. Transportasi dan Komunikasi/ <i>Transportation and Communication</i>	495
9. Perbankan, Koperasi, dan Harga-harga/ <i>Banking, Cooperative, dan Prices</i>	519
10. Pengeluaran Penduduk/ <i>Population Expenditure</i>	561
11. Perdagangan/ <i>Trade</i>	549
12. Sistem Neraca Regional/ <i>System of Regional Accounts</i>	559
13. Perbandingan Antar Kabupaten/Kota/ <i>Regency/Municipal Comparison</i>	585

DAFTAR TABEL/LIST OF TABLES

		Halaman Page
1.	GEOGRAFI DAN IKLIM/GEOGRAPHY AND CLIMATE	1
1.1	KEADAAN GEOGRAFI /GEOGRAPHY CONDITION.....	7
1.1.1	Luas Daerah dan Jumlah Pulau Menurut Kecamatan di Kabupaten Jombang, 2021/ <i>Total Area and Number of Islands by Subdistrict in Jombang Regency, 2021</i>	7
1.1.2	Tinggi Wilayah dan Jarak ke Ibukota Kabupaten Jombang, 2021/ <i>Altitude and Distance to the Capital of Jombang Regency, 2021</i>	9
1.1.3	Letak Geografis Kabupaten Jombang, 2021/ <i>Geographical Location of Jombang Regency, 2021.....</i>	10
1.1.4	Nama, Panjang, dan Debit Air Sungai di Kabupaten Jombang, 2021/ <i>Name, Long, and River Water Discharge at Jombang Regency, 2021</i>	11
1.1.5	Nama, Luas, Volume dan Kemampuan Waduk Mengairi Sawah di Kabupaten Jombang, 2021/ <i>Name, Wide, Volume and Ability Reservoir Irigate Field at Jombang Regency, 2021</i>	13
1.1.6	Jumlah Tanah yang Telah Didaftarkan Bersertifikat di Kabupaten Jombang, 2016-2021 / <i>Amount of Land That Has Been Registered Certified in Jombang Regency, 2016-2021</i>	14
1.1.7	Penerbitan Surat Keputusan Hak Atas Tanah menurut Bulan dan Jenisnya di Kabupaten Jombang , 2020-2021 / <i>Land Rights Decision Letter by Month and Type in Jombang Regency, 2020-2021</i>	15
1.1.8	Jumlah Produksi Sertifikat Tanah yang Tidak Melalui Surat Keputusan di Kabupaten Jombang, 2020-2021 / <i>Number of Land Certificate Production which is not through Decree in Jombang Regency, 2020-2021.....</i>	17
1.1.9	Jumlah Produksi Sertifikat Tanah yang Tidak Melalui Surat Keputusan di Kabupaten Jombang menurut Bulan Kalender, 2020-2021 / <i>Number of Land Certificate Production which is not through Decree in Jombang Regency by Month, 2020-2021</i>	19
1.1.10	Perkembangan Hasil Bidang Tataguna Tanah di Kabupaten Jombang, 2019-2021 / <i>The Progress of Land Exploitation Results in Jombang Regency, 2019-2021</i>	25
1.2	IKLIM /CLIMATE.....	26
1.2.1	Jumlah Hari Hujan Tiap Bulan menurut Kecamatan di Kabupaten Jombang, 2021 / <i>Number of Monthly Days Rain by Subdistricts at Jombang Regency, 2021</i>	26

1.2.2	Intensitas Hujan (mm) Tiap Bulan menurut Kecamatan di Kabupaten Jombang, 2021 / <i>Number of Monthly Intensity Rain (mm) by Subdistricts at Jombang Regency, 2021</i>	32
2.	PEMERINTAHAN/GOVERNMENT	39
2.1	WILAYAH ADMINISTRATIF / ADMINISTRATIVE AREA	48
2.1.1	Jumlah Desa ¹ /Kelurahan Menurut Kecamatan di Kabupaten Jombang, 2018-2021 / <i>Number of Villages¹/Kelurahan by Subdistrict in Jombang Regency, 2018-2021</i>	48
2.1.2	Nama-nama Bupati di Kabupaten Jombang / Names of Rgent of Jombang Regency.....	49
2.1.3	Jumlah Rukun Warga dan Rukun Tetangga di Kabupaten Jombang Menurut Kecamatan, 2020-2021 /Number of Hamlet and Neighbourhood in Jombang Regency by Subdistrict, 2020-2021	50
2.1.4	Jumlah Perangkat Desa di Kabupaten Jombang Menurut Kecamatan, 2020-2021 / Number of Village Officials in Jombang Regency by Subdistrict, 2020-2021	51
2.2	DEWAN PERWAKILAN RAKYAT DAERAH / REGIONAL HOUSE OF REPRESENTATIVE	54
2.2.1	Jumlah Anggota Dewan Perwakilan Rakyat Daerah Menurut Partai Politik dan Jenis Kelamin di Kabupaten Jombang, 2021/ <i>Number of Legislative Council Members by Political Parties and Sex at Jombang Regency, 2021</i>	54
2.2.2	Pimpinan DPRD Kabupaten Jombang, 2021 / <i>Chairmens Assembly of Jombang Regency, 2021</i>	55
2.2.3	Keanggotaan Komisi DPRD Kabupaten Jombang, 2021/ <i>Members of Commission Assembly of Jombang Regency, 2021</i>	56
2.2.4	Hasil-hasil yang dicapai DPRD Kabupaten Jombang, 2019-2021 / <i>The results achieved DPRD Jombang Regency, 2019-2020</i>	57
2.2.5	Frekuensi Kegiatan Dewan Perwakakilan Rakyat Daerah Kabupaten Jombang, 2020-2021 / <i>Frequency of Jombang Regency Representative Council's Activities, 2020-2020</i>	58
2.3	SUMBER DAYA MANUSIA / HUMAN RESOURCES	61
2.3.1	Jumlah Pegawai Negeri Sipil Menurut Jabatan dan Jenis Kelamin di Kabupaten Jombang, Desember 2020 dan Desember 2021/ <i>Number of Civil Servants by Occupation and Sex in Jombang Regency, Desember 2020 dan Desember 2021</i>	61
2.3.2	Jumlah Pegawai Negeri Sipil Menurut Tingkat Pendidikan dan Jenis	

	Kelamin di Kabupaten Jombang, Desember 2020 dan Desember 2021/ <i>Number of Civil Servants by Educational Level and Sex in Jombang Regency, December 2020 and December 2021</i>	63
2.3.3	Jumlah Pegawai Negeri Sipil Menurut Tingkat Kepangkatan dan Jenis Kelamin di Kabupaten Jombang , Desember 2020 dan Desember 2021/ <i>Number of Civil Servants by Hierarchy and Sex in Jombang Regency, December 2020 and December 2021</i>	65
2.3.4	Jumlah Pegawai Negeri Sipil Kabupaten Jombang Menurut Satuan Unit Kerja dan Golongan, Desember 2021/ <i>Number of Civil Servants in Jombang Regency by Unit of Work and Hierarchy, December 2021</i>	67
2.4	KEUANGAN PEMERINTAH/GOVERNMENT FINANCE	72
2.4.1	Realisasi Pendapatan Pemerintah Kabupaten Jombang Menurut Jenis Pendapatan (ribu rupiah), 2018–2021/ <i>Actual Jombang Regency Government Revenues by Kind of Revenues (thousand rupiahs), 2018–2021</i>	72
2.4.2	Realisasi Belanja Pemerintah Kabupaten Jombang Menurut Jenis Belanja (ribu rupiah), 2018–2021/ <i>Actual Jombang Regency Government Expenditures by Kind of Expenditures (thousand rupiahs), 2018–2021</i> .	74
3.	PENDUDUK DAN KETENAGAKERJAAN/POPULATION AND EMPLOYMENT	77
3.1	PENDUDUK/POPULATION	90
3.1.1	Penduduk, Laju Pertumbuhan Penduduk, Distribusi Persentase Penduduk, Kepadatan Penduduk, Rasio Jenis Kelamin Penduduk Menurut Kecamatan di Kabupaten Jombang, 2021/ <i>Population, Population Growth Rate, Percentage Distribution of Population, Population Density, and Population Sex Ratio by Subdistrict in Jombang Regency, 2021</i>	90
3.1.2	Jumlah Penduduk Menurut Kelompok Umur dan Kecamatan di Kabupaten Jombang, 2021/ <i>Number of Population by Age Group and Subdistrict at Jombang Regency, 2021</i>	93
3.1.3	Jumlah Penduduk Hasil Registrasi Menurut Kelompok Umur di Kabupaten Jombang, 2021/ <i>Number of Registered Population by Age Group at Jombang Regency, 2021</i>	97
3.1.4	Jumlah Penduduk Hasil Registrasi yang Lahir,Mati,Datang dan Pindah Akhir Tahun di Kabupaten Jombang, 2021/ <i>Number of Registered Born Population, Die,Arrived and Moved Year End at Jombang Regency,2021</i>	98

3.1.5	Jumlah Penduduk (Hasil Registrasi) Penyandang Cacat di Kabupaten Jombang, 2021/ <i>Number Of Registered People With Disabilities at Jombang Regency, 2021</i>	99
3.1.6	Jumlah Migrasi Masuk di Kabupaten Jombang, 2021/ <i>Number Of Entry Migration at Jombang Regency, 2021</i>	101
3.1.7	Jumlah Migrasi Keluar di Kabupaten Jombang, 2021/ <i>Number Of Exit Migration at Jombang Regency, 2021</i>	102
3.1.8	Jumlah Kepemilikan Kartu Keluarga di Kabupaten Jombang, 2021/ <i>Number Of Family Register Ownership at Jombang Regency, 2021</i>	103
3.1.9	Jumlah Kepemilikan Kartu Tanda Penduduk di Kabupaten Jombang, 2021/ <i>Number Of Identity Card Ownership at Jombang Regency, 2021</i>	104
3.1.10	Jumlah Kepemilikan Akta Kelahiran di Kabupaten Jombang, 2021/ <i>Number Of Birth Certificate Ownership at Jombang Regency, 2021</i>	106
3.1.11	Jumlah Kepemilikan Akte Perkawinan di Kabupaten Jombang, 2021/ <i>Number Of Marriage Certificate Ownership at Jombang Regency, 2021</i>	107
3.1.12	Jumlah Kepemilikan Akte Cerai di Kabupaten Jombang, 2021/ <i>Number Of DivorceCertificate Ownership at Jombang Regency, 2021</i>	108
3.1.13	Jumlah Penduduk Menurut Mata Pencapaian di Kabupaten Jombang, 2021/ <i>Number Of Population According to Livelihood at Jombang Regency, 2021</i>	109
3.1.14	Jumlah Penduduk Menurut Agama dan Kepercayaan di Kabupaten Jombang, 2021/ <i>Number Of Population According to Religion at Jombang Regency, 2021</i>	111
3.1.15	Jumlah Penduduk Menurut Tingkat Pendidikan di Kabupaten Jombang, 2021/ <i>Number Of Population According to Education at Jombang Regency, 2021</i>	113
3.1.16	Usia Perkawinan Pertama Penduduk Wanita kabupaten Jombang s/d Bulan Desember, 2021/ <i>First Marriage Age Female population in Jombang district until December 2021</i>	115
3.2	KETENAGAKERJAAN/EMPLOYMENT	117
3.2.1	Penduduk 15 Tahun Ke Atas Menurut Jenis Kegiatan dan Jenis Kelamin di Kabupaten Jombang, 2021/ <i>Population 15 Years Above by Type of Main Activities and Sex in Jombang Regency, 2021</i>	117

3.2.2	Penduduk Berumur 15 Tahun ke Atas Menurut Pendidikan Tertinggi yang Ditamatkan dan Jenis Kegiatan Selama Seminggu yang lalu di Kabupaten Jombang, 2021/ <i>Population 15 Years of Age and Over by Educational Attainment and Type of Activity During the Previous Week in Jombang Regency, 2021</i>	118
3.2.3	Penduduk Berumur 15 Tahun Ke Atas yang Bekerja Selama Seminggu yang Lalu Menurut Status Pekerjaan Utama dan Jenis Kelamin di Kabupaten Jombang, 2021/ <i>Population 15 Years of Age and Over who Worked During The Previous Week by Main Employment Status and Sex in Jombang Regency, 2021</i>	120
3.2.4	Penduduk 15 Tahun Ke Atas yang Bekerja Menurut Lapangan Usaha Utama dan Jenis Kelamin di Kabupaten Jombang, 2021/ <i>Population 15 Years and Over Who Work by Main Business Field and Gender in Jombang Regency, 2021</i>	121
3.2.5	Kedaaan Lowongan Kerja yang Tercatat di Dinas Tenaga Kerja Kabupaten Jombang menurut Jenis Kelamin, 2020-2021/ <i>Working Conditions Listed in the Manpower Office of Jombang Regency by Sex, 2020-2021</i>	122
3.2.6	Kedaaan Kerja yang Tercatat di Dinas Tenaga Kerja Kabupaten Jombang menurut Jenis Kelamin, 2020-2021/ <i>Working Status of Listed Worker in the Manpower Department of Jombang Regency by Sex, 2020-2021</i>	123
3.2.7	Jumlah Pencari Kerja di Kabupaten Jombang menurut Pendidikan dan Jenis Kelamin, 2020-2021/ <i>Number of Job Seekers in Jombang Regency According to Education and Sex, 2020-2021</i>	125
3.2.8	Jumlah Pencari Kerja yang Belum Ditempatkan di Kabupaten Jombang menurut Pendidikan dan Jenis Kelamin, 2020-2021/ <i>Number of Job Seekers that Have Not Been Placed in Jombang Regency according to Education and Sex, 2020-2021</i>	127
3.2.9	Penempatan TKI yang Terdaftar di Dinas Tenaga Kerja Kabupaten Jombang menurut Negara Tujuan dan Jenis Kelamin, 2020-2021/ <i>Placement of Migrant Workers Registered at the Manpower Office of Jombang Regency by Destination Country and Sex, 2020-2021</i>	129

4.	SOSIAL DAN KESEJAHTERAAN RAKYAT/SOCIAL AND WELFARE	131
4.1	PENDIDIKAN/EDUCATION	153
4.1.1	Jumlah Sekolah, Guru, dan Murid Taman Kanak-Kanak (TK) di Bawah Kementerian Pendidikan dan Kebudayaan Menurut Kecamatan di Kabupaten Jombang, 2020/2021 dan 2021/2022 / <i>Number of Schools, Teachers, and Pupils in Kindergarten Under The Ministry of Education and Culture by Subdistrict in Jombang regency, 2020/2021 dan 2021/2022</i>	153
4.1.2	Jumlah Sekolah, Guru, dan Murid Raudatul Athfal (RA) di Bawah Kementerian Agama Menurut Kecamatan di Kabupaten Jombang, 2020/2021 dan 2021/2022 / <i>Number of Schools, Teachers, and Pupils in Raudatul Athfal (RA) Under The Ministry of Religious Affairs by Subdistrict in Jombang regency, 2020/2021 dan 2021/2022</i>	156
4.1.3	Jumlah Sekolah, Guru, dan Murid Sekolah Dasar (SD) di Bawah Kementerian Pendidikan dan Kebudayaan Menurut Kecamatan di Kabupaten Jombang, 2020/2021 dan 2021/2022 / <i>Number of Schools, Teachers, and Pupils in Primary Schools Under The Ministry of Education and Culture by Subdistrict in Jombang Regency, 2020/2021 dan 2021/2022</i>	157
4.1.4	Jumlah Sekolah, Guru, dan Murid Madrasah Ibtidaiyah (MI) di Bawah Kementerian Agama Menurut Kecamatan di Kabupaten Jombang, 2020/2021 dan 2021/2022 / <i>Number of Schools, Teachers, and Pupils in Madrasah Ibtidaiyah (MI) Under The Ministry of Religious Affairs by Subdistrict in Jombang regency, 2020/2021 dan 2021/2022</i>	160
4.1.5	Jumlah Sekolah, Guru, dan Murid Sekolah Menengah Pertama (SMP) di Bawah Kementerian Pendidikan dan Kebudayaan Menurut Kecamatan di Kabupaten Jombang, 2020/2021 dan 2021/2022 / <i>Number of Schools, Teachers, and Pupils in Junior High Schools Under The Ministry of Education and Culture by Subdistrictin Jombang Regency, 2020/2021 dan 2021/2022</i>	163
4.1.6	Jumlah Sekolah, Guru, dan Murid Madrasah Tsanawiyah (MTs) di Bawah Kementerian Agama Menurut Kecamatan di Kabupaten Jombang, 2020/2021 dan 2021/2022 / <i>Number of Schools, Teachers, and Pupils in Madrasah Tsanawiyah (MTs) Under The Ministry of Religious Affairs by Subdistrict in Jombang Regency, 2020/2021 and 2021/2022</i>	166

4.1.7	Jumlah Sekolah, Guru, dan Murid Sekolah Menengah Atas (SMA) di Bawah Kementerian Pendidikan dan Kebudayaan Menurut Kecamatan di Kabupaten Jombang, 2020/2021 dan 2021/2022 / <i>Number of Schools, Teachers, and Pupils in Senior High Schools Under The Ministry of Education and Culture by Subdistrict in Jombang Regency, 2020/2021 dan 2021/2022</i>	169
4.1.8	Jumlah Sekolah, Guru, dan Murid Sekolah Menengah Kejuruan (SMK) di Bawah Kementerian Pendidikan dan Kebudayaan Menurut Kecamatan di Kabupaten Jombang, 2020/2021 dan 2021/2022 / <i>Number of Schools, Teachers, and Pupils in Vocational High Schools Under The Ministry of Education and Culture by Subdistrict in Jombang Regency, 2020/2021 dan 2021/2022</i>	172
4.1.9	Jumlah Sekolah, Guru, dan Murid Madrasah Aliyah (MA) di Bawah Kementerian Agama Menurut Kecamatan di Kabupaten Jombang, 2020/2021 dan 2021/2022 / <i>Number of Schools, Teachers, and Pupils in Madrasah Aliyah (MA) Under the Ministry of Religious Affairs by Subdistrict in Jombang Regency, 2020/2021 dan 2021/2022</i>	175
4.1.10	Jumlah Desa ¹ /Kelurahan yang Memiliki Fasilitas Sekolah Menurut Kecamatan dan Tingkat Pendidikan di Kabupaten Jombang, 2019-2021 / <i>Number of Villages¹ Having Educational Facilities by Subdistrict and Educational Level in Jombang Regency, 2019-2021</i>	178
4.1.11	Angka Partisipasi Murni (APM) dan Angka Partisipasi Kasar (APK) Menurut Jenjang Pendidikan di Kabupaten Jombang, 2020 dan 2021 / <i>Net Enrollment Rate and Gross Enrollment Ratio by Educational Level in Jombang Regency, 2020 and 2021</i>	183
4.1.12	Persentase Penduduk Berumur 15 Tahun ke Atas yang Melek Huruf Menurut Kelompok Umur di Kabupaten Jombang, 2020 dan 2021 / <i>Percentage of Literate People Aged 15 Years and Over by Age Group in Jombang Regency, 2020 and 2021</i>	184
4.2	KESEHATAN / HEALTH.....	185
4.2.1	Jumlah Desa ¹ /Kelurahan Yang Memiliki Sarana Kesehatan Menurut Kecamatan di Kabupaten Jombang, 2019–2021 / <i>Number of Villages¹ Having Health Facilities by Subdistrict in Jombang Regency, 2019-2021</i>	185

4.2.2	Jumlah Tenaga Kesehatan Menurut Kecamatan di Kabupaten Jombang, 2020-2021 / <i>Number of Health Human Resources by Subdistrict in Jombang Regency, 2020-2021</i>	191
4.2.3	Jumlah Rumah Sakit Umum, Rumah Sakit Khusus, Rumah Sakit/ Rumah Bersalin, Puskesmas, Klinik/Balai Kesehatan, Posyandu, dan Polindes Menurut Kecamatan di Kabupaten Jombang, 2020-2021 / <i>Number of General Hospital, Special Hospital, Maternity Hospital and Public Health Center, Medical Clinic, Integrated Service Post, Village maternity Cottage by Subdistrict in Jombang Regency, 2020-2021</i>	193
4.2.4	Banyaknya Kelahiran di Puskesmas dan Persentase Ditolong oleh Tenaga Kesehatan di Kabupaten Jombang, 2020-2021 / <i>Number of Births at Health Centers and Percentage Assisted by Health Workers in Jombang Regency, 2020-2021</i>	196
4.2.5	Persentase Penduduk yang Mempunyai Keluhan Kesehatan Selama Sebulan Terakhir di Kabupaten Jombang, 2016-2021 / <i>Percentage of People Who Had Health Complaint During a Month Prior to The Survey in Jombang Regency, 2016-2021</i>	198
4.2.6	Persentase Penduduk yang Mempunyai Keluhan Kesehatan dan Mengobati Sendiri Selama Sebulan Terakhir Selama Sebulan Terakhir di Kabupaten Jombang, 2019-2021 / <i>Percentage of People Who Had Health Complaint and Self-Medication During a Month Prior to the Survey in Jombang Regency, 2019-2021</i>	199
4.2.7	Persentase Penduduk yang Mempunyai Keluhan Kesehatan dan Berobat Jalan Selama Sebulan Terakhir Selama Sebulan Terakhir di Kabupaten Jombang, 2017-2021 / <i>Percentage of People Who Had Health Complaint and Had Outpatient During a Month Prior to the Survey in Jombang Regency, 2017-2021</i>	200
4.2.8	Jumlah Pelayanan Operasi Menurut Jenisnya di Kabupaten Jombang, 2019 - 2021 / <i>Number of Operation Services in Jombang Regency, 2019 - 2021</i>	201
4.2.9	Jumlah Peserta Imunisasi di RSUD di Kabupaten Jombang, 2019 - 2021 / <i>Number of Participation Immunization at Public Hospital of Jombang Regency, 2019 - 2021</i>	202
4.2.10	Banyaknya Pasangan Usia Subur (PUS) dan Peserta Keluarga Berencana (KB) Aktif Menurut Kecamatan di Kabupaten Jombang, 2019-2020 /	

	<i>Number of Productive Couple and Family Planning Active Member by SubDistric in Jombang Regency, 2019-2020</i>	203
4.2.10	Pencapaian Peserta KB Baru Menurut Alat Kontrasepsi dan Kecamatan di Kabupaten Jombang, 2019-2020 / <i>Participant Achievment KB by Contraceptives, and SubDistric in Jombang Regency, 2019-2020</i>	207
4.2.11	Persentase Penduduk Usia 5 Tahun Ke Atas yang Merokok Tembakau dalam Sebulan Terakhir Menurut Kelompok Umur di Kabupaten Jombang, 2021 / <i>Percentage of People Aged 5 Years and Over Who are Smoking Tobacco During a Month Prior to The Survey by RAge Group in Jombang Regency, 2021</i>	211
4.2.12	Rata-rata Jumlah Batang Rokok Per Minggu yang Dihisap Penduduk Usia 5 Tahun Ke Atas yang Merokok Tembakau dalam Sebulan Terakhir Menurut Kelompok Umur di Kabupaten Jombang, 2021 / <i>Average Number of Cigarettes Smoked per Week of Population Aged 5 Years and Over Who are Smoking Tobacco During a Month Prior to The Survey by Range Group in Jombang Regency, 2021</i>	212
4.2.13	Jumlah Kebutuhan Darah melalui PMI Kabupaten Jombang menurut Golongan Darah, 2021-2021 / <i>Total Blood Needs through the Indonesian Red Cross (PMI) in Jombang Regency by Blood Type, 2021-2021</i>	213
4.2.14	Kasus Penyakit Menurut Kabupaten/Kota dan Jenis Penyakit, 2020 / <i>Disease by Regency/Municipality and Type of Disease, 2020</i>	215
4.2.15	Kasus Kumulatif Covid-19 Menurut Kabupaten/Kota, 2021 ¹ / <i>Covid-19 Cumulative Cases by Regency/Municipality, 2021¹</i>	219
4.3	PERUMAHAN DAN LINGKUNGAN / HOUSING AND ENVIRONMENT	223
4.3.1	Distribusi Persentase Rumah Tangga Menurut Luas Lantai di Kabupaten Jombang, 2021 / <i>Distribution Percentage Household by Floor Area (m²) in Jombang Regency, 2021</i>	223
4.3.2	Distribusi Persentase Rumah Tangga Menurut Sumber Air Minum di Kabupaten Jombang, 2021 / <i>Percentage Distribution of Household Population by Source of Drinking Water in Jombang Regency, 2021</i>	224
4.3.3	Distribusi Persentase Rumah Tangga Menurut Sumber Penerangan di Kabupaten Jombang, 2021 / <i>Percentage Distribution of Household Population by Lighting Sourcein Jombang Regency, 2021</i>	225

4.3.4	Distribusi Persentase Rumah Tangga Menurut Penggunaan Fasilitas Tempat Buang Air Besar di Kabupaten Jombang, 2021 / <i>Percentage Distribution of Household Population by Type of Toilet Facility Used by The Household in Jombang Regency, 2021</i>	226
4.3.5	Distribusi Persentase Rumah Tangga Menurut Bahan Bakar Utama untuk Memasak di Kabupaten Jombang, 2021 / <i>Percentage Distribution of Household Population by and Type of Cooking Fuel in Jombang Regency, 2021</i>	227
4.3.6	Distribusi Persentase Rumah Tangga Menurut Status Penguasaan Bangunan Tempat Tinggal di Kabupaten Jombang, 2021 / <i>Percentage Distribution of Household Population by Dwelling Ownership Status in Jombang Regency, 2021</i>	228
4.3.7	Distribusi Persentase Rumah Tangga Menurut Jenis Lantai Terluas di Kabupaten Jombang, 2021 / <i>Percentage Distribution of Household Population by Main Material of Dwelling Floor in Jombang Regency, 2021</i>	229
4.3.8	Persentase Rumah Tangga yang Memiliki Akses Terhadap Sanitasi Layak di Kabupaten Jombang, 2016-2021 / <i>Percentage of Household Population by Regency/Municipality and Improved Sanitation in Jombang Regency, 2016-2021</i>	230
4.3.9	Persentase Rumah Tangga yang Memiliki Akses Terhadap Sumber Air Minum Layak di Kabupaten Jombang, 2017-2021 / <i>Percentage of Household Population by Regency/Municipality and Improved Drinking Water in Jombang Regency, 2017-2021</i>	231
4.4	KRIMINALITAS / CRIMINAL	232
4.4.1	Jumlah Perkara dan Jumlah Penyelesaian berdasarkan Jenis Kejahatan di Resor Jombang, 2020-2021 / <i>Number of Cases and Number of Settlement by Type of Crime at Jombang Resort, 2020-2021</i>	232
4.4.2	Jumlah Pelanggaran Lalu Lintas Jalan Raya di Kabupaten Jombang, 2020-2021 / <i>Number of Highway Traffic Violations in Jombang Regency, 2020-2021</i>	237
4.4.1	Banyaknya Perkara Pidana Biasa yang Masuk dan yang Diputus Pengadilan Negeri Kabupaten Jombang, 2021 / <i>The Number Of Common Criminal Cases Entered And Sentenced By Jombang District Court, 2021</i>	238

4.4.2	Banyaknya Perkara Pidana Khusus Anak yang Masuk dan yang Diputus Pengadilan Negeri Kabupaten Jombang, 2021 / <i>The Number Of Criminal Cases Specifically for Children Entered And Sentenced By Jombang District Court, 2021</i>	239
4.4.3	Banyaknya Perkara Pidana Cepat yang Masuk dan yang Diputus Pengadilan Negeri Kabupaten Jombang, 2021 / <i>The Number Of Quick Criminal Cases Entered And Sentenced By Jombang District Court, 2021</i>	240
4.4.4	Kelompok Narapidana Menurut Jenis Kelamin dan Kelompok Umur di Kabupaten Jombang, 2021 / <i>Inmate Batch According To Sex And Age Batch in Jombang Regency, 2021</i>	241
4.4.5	Kelompok Narapidana Menurut Jenis Kelamin dan Tingkat Kejahatan di Kabupaten Jombang, 2020-2021 / <i>Inmate Batch According to Gender and Crime Rates in Jombang Regency, 2020-2021</i>	243
4.4.8	Jumlah Perkara Pidana yang Dilaporkan dan Diselesaikan oleh Kejaksaan Negeri Jombang menurut Jenis Perkara dan Bulan Kalender, 2020-2021 / <i>Number of Criminal Cases Reported and Settled by the Jombang District Attorney by Type of Case and Calendar Month, 2020-2021</i>	245
4.4.9	Jumlah Perkara yang Diselesaikan oleh Kejaksaan Negeri Jombang menurut Bulan Kalender, 2020-2021 / <i>Number of Criminal Cases Reported and Settled by the Jombang District Attorney by Type of Case and Calendar Month, 2020-2021</i>	248
4.4.10	Perkara Pidana yang Masuk dan Diputus Pengadilan Negeri Kabupaten Jombang, 2020-2021 / <i>Criminal Cases Entered and Decided by the Jombang Regency Court, 2020-2021</i>	249
4.4.12	Jumlah Perkara Perdata yang Masuk di Pengadilan Negeri Kabupaten Jombang menurut Bulan Kalender, 2020-2021 / <i>Number of Civil Cases Enrolled in the Jombang District Court according to Calendar Month, 2020-2021</i>	251
4.4.13	Jumlah Sisa Perkara Perdata pada Pengadilan Negeri Kabupaten Jombang Setiap Bulan menurut Bulan Kalender, 2020-2021 / <i>Number of Remaining Civil Cases at the Jombang District Court Every Month according to Calendar Month, 2020-2021</i>	252
4.4.14	Jumlah Perkara Pidana yang Masuk di Pengadilan Negeri Kabupaten Jombang menurut Bulan Kalender, 2020-2021 / <i>Number of Civil Cases</i>	

	<i>Enrolled in the Jombang District Court according to Calendar Month, 2020-2021</i>	253
4.4.15	Jumlah Sisa Perkara Pidana pada Pengadilan Negeri Kabupaten Jombang Setiap Bulan menurut Bulan Kalender, 2021 / <i>Number of Remaining Criminal Cases at the Jombang District Court Every Month according to Calendar Month, 2021</i>	255
4.4.16	Jumlah Perkara/Terdakwa/Tertuduh yang Diselesaikan di Pengadilan Negeri Kabupaten Jombang menurut Jenis Penyelesaian menurut Bulan Kalender, 2020-2021 / <i>Number of Cases/Defendants/Accused Settled at the Jombang District Court by Type of Settlement by Calendar Month, 2020-2021</i>	256
4.4.17	Sikap Terdakwa menurut Hasil Keputusan di Pengadilan Negeri Kabupaten Jombang menurut Bulan Kalender, 2020-2021 / <i>Attitude of the Defendant according to the Decision Result at the District Court of Jombang Regency according to Calendar Month, 2020-2021</i>	258
4.4.18	Jumlah Perkara yang Diterima di Pengadilan Agama Kabupaten Jombang menurut Jenis Perkara dan Bulan Kalender, 2020-2021 / <i>Number of Cases Received at the Religious Courts of Jombang Regency by Type of Case and Calendar Month, 2020-2021</i>	260
4.4.19	Jumlah Perkara Perkawinan yang Diputus di Pengadilan Agama Jombang menurut Jenis Perkara Perkawinan dan Bulan Kalender, 2020-2021 / <i>Number of Marriage Cases Decided at the Jombang Religious Court by Type of Marriage Case and Calendar Month, 2020-2021</i>	265
4.4.20	Faktor Penyebab Terjadinya Perceraian di Pengadilan Agama Kabupaten Jombang menurut Penyebab dan Bulan Kalender, 2020-2021 / <i>Factors Causing Divorce at the Religious Courts of Jombang Regency by Cause of Divorce and Calendar Month, 2020-2021</i>	273
4.4.21	Jumlah Narapidana pada Lembaga Pemasyarakatan Jombang menurut Jenis Kejahatan/Pelanggaran dan Jenis Kelamin, 2020-2021 / <i>Number of Prisoners in Jombang Penitentiary by Type of Crime/Violation and Gender, 2020-2021</i>	278
4.5	AGAMA DAN SOSIAL LAINNYA / RELIGION AND OTHER SOCIAL AFFAIRS.....	281
4.5.1	Jumlah Karang Taruna dan Anggota Karang Taruna di Kabupaten Jombang menurut Kecamatan, 2020-2021 / <i>Number of Youth Organizations and Youth Members in Jombang Regency by Subdistrict, 2020-2021</i>	281

4.5.2	Jumlah Penduduk Menurut Kecamatan dan Agama yang Dianut di Kabupaten Jombang, 2021 / <i>Population by Subdistrict and Religion in Jombang Regency, 2021</i>	282
4.5.3	Jumlah Tempat Peribadatan Menurut Kecamatan di Kabupaten Jombang, 2021 / <i>Number of Places of Worship by Subdistrict and Religion in Jombang Regency, 2021</i>	284
4.5.4	Laporan Perkara Tingkat Pertama yang diterima Pengadilan Agama Jombang, 2018-2021 / <i>First Level Case Report received by Jombang Religious Court, 2018-2021</i>	285
4.5.5	Jumlah Desa ¹ /Kelurahan yang Mengalami Bencana Alam ² Menurut Kecamatan di Kabupaten Jombang, 2019-2021 / <i>Number of Villages¹ that Had Natural Disaster² by Subdistrict in Jombang Regency, 2019-2021</i> .	287
4.5.6	Permasalahan Kesejahteraan Sosial di Kabupaten Jombang menurut Jenisnya, 2020-2021 / <i>Social Welfare Issues in Jombang Regency by Type, 2020-2021</i>	290
4.5.7	Panti Asuhan dan Anak Asuh menurut Jenis Kelamin dan Pengasuh di Kabupaten Jombang, 2021 / <i>Orphanages and Foster Children by Gender and Caregiver in Jombang Regency, 2021</i>	291
4.5.8	Jumlah Penghuni Pondok Pesantren berdasarkan Jenis Kelamin dan Status di Kabupaten Jombang, 2021 / <i>Number of Occupants of Islamic Boarding Schools by Gender and Status in Jombang Regency, 2021</i>	297
4.5.9	Jumlah Keluarga Penerima Manfaat Program Penanggulangan Kemiskinan di Kabupaten Jombang, 2021 / <i>Number of Beneficiary Families of Poverty Reduction Program in Jombang Regency, 2021</i>	305
4.6	KEMISKINAN DAN PEMBANGUNAN MANUSIA / POVERTY AND HUMAN DEVELOPMENT	306
4.6.1	Garis Kemiskinan, Jumlah, dan Persentase Penduduk Miskin di Kabupaten Jombang, 2013–2021 / <i>Poverty Line, Number, and Percentage of Poor People in Jombang Regency, 2013–2021</i>	306
4.6.2	Indeks Kedalaman Kemiskinan dan Indeks Keparahan Kemiskinan di Kabupaten Jombang, 2013–2021 / <i>Poverty Gap Index and Poverty Severity Index in Jombang Regency, 2013–2021</i>	307
4.6.3	Jumlah Keluarga Penerima Manfaat Program Penanggulangan Kemiskinan, 2021 / <i>Number of Beneficiary Families of Poverty Reduction Programs, 2021</i>	308

4.6.4	Indeks Pembangunan Manusia Kabupaten Jombang menurut Komponen, 2010–2021 / Jombang Regency Human Development Index by Component, 2010–2021	309
5.	PERTANIAN, KEHUTANAN, PETERNAKAN, DAN PERIKANAN/ AGRICULTURE, FORESTRY, LIVESTOCK, AND FISHERY	311
5.1	TANAMAN PANGAN / FOOD CROPS.....	322
5.1.1	Luas Panen, Produktivitas, dan Produksi Padi ¹ di Kabupaten Jombang, 2020 dan 2021 / <i>Harvested Area, Productivity, dan Production of Paddy in Jombang Regency, 2020 and 2021</i>	322
5.1.2	Produksi Padi ¹ dan Beras di Kabupaten Jombang, 2020 dan 2021 / <i>Paddy and Rice Production in Jombang Regency, 2020 and 2021.....</i>	323
5.1.3	Produksi Jagung dan Kedelai di Kabupaten Jombang, 2020 dan 2021 / <i>Production of Maize and Soybeans in Jombang Regency, 2020 and 2021</i>	324
5.1.4	Luas Lahan Tegal/Kebun, Ladang/Huma, dan Lahan Yang sementara Tidak Diusahakan di Kabupaten Jombang, 2020-2021 / <i>Area of Tegal/ Gardens, Fields/Huma, and Temporary Not Cultivated Land in Jombang Regency, 2020-2021</i>	325
5.1.5	Luas Lahan Menurut Jenis di Kabupaten Jombang (Ha), 2020-2021/ <i>Land Area by Type in Jombang Regency, 2020-2021</i>	326
5.1.6	Luas Lahan Sawah menurut Jenis Pengairan di Kabupaten Jombang(Ha), 2020-2021 / <i>Rice Field Farm Area by Type of Irrigation in Jombang Regency, 2020-2021.....</i>	328
5.1.7	Luas Lahan Sawah menurut Frekuensi Penanaman di Kabupaten Jombang, 2020-2021 / <i>Rice Field Farm Area by Plant Frequency in Jombang Regency, 2020-2021(Ha)</i>	332
5.1.8	Luas Lahan Bukan Sawah menurut Penggunaan di Kabupaten Jombang (Ha), 2020-2021 / <i>Un-Rice Field Areas by Utilization in Jombang Regency, 2020-2021</i>	334
5.1.9	Luas Panen, Produksi, dan Produktivitas Kacang Tanah dan Kacang Hijau Menurut Kecamatan di Kabupaten Jombang, 2020-2021 / <i>Harvested Area, Production and Productivity of Peanut and Mung Bean by the District in Jombang Regency, 2020-2021</i>	338
5.1.10	Luas Panen, Produksi, dan Produktivitas Ubi Kayu dan Ubi Jalar Menurut Kecamatan di Kabupaten Jombang, 2020-2021 / <i>Harvested Area, Production and Productivity of Cassava and Sweet Potato by the Districts</i>	

	in Jombang Regency, 2020-2021.....	342
5.1.11	Luas Panen, Produksi, dan Produktivitas Padi Sawah dan Padi Ladang Menurut Kecamatan di Kabupaten Jombang (ha), 2020-2021 / Harvested Area, Production and Productivity of Rice and Paddy Field by Districts in Jombang Regency (ha), 2020-2021.....	346
5.1.12	Luas Panen, Produksi, dan Produktivitas Jagung dan Kedelai Menurut Kecamatan di Kabupaten Jombang (ha), 2020-2021 / Harvested Area, Production and Productivity of Corn and Soybeans by Districts in Jombang Regency (ha), 2020-2021.....	350
5.2	HORTIKULTURA / HORTICULTURE.....	354
5.2.1	Luas Panen Tanaman Sayuran Menurut Kecamatan dan Jenis Tanaman di Kabupaten Jombang, 2020-2021 / Harvested Area of Vegetables by Subdistrict and Kind of Plant in Jombang Regency, 2020-2021.....	354
5.2.2	Produksi Tanaman Sayuran Menurut Kecamatan dan Jenis Tanaman di Kabupaten Jombang, 2020-2021 / Production of Vegetables by Subdistrict and Kind of Plant in Jombang Regency, 2020-2021.....	363
5.2.3	Luas Panen Tanaman Sayuran dan Buah–Buahan Semusim Menurut Jenis Tanaman (ha) di Kabupaten Jombang, 2019–2021 / Harvested Area of Seasonal Vegetables and Fruits by Kind of Plant (ha) in Jombang Regency, 2019–2021.....	372
5.2.4	Produksi Tanaman Sayuran dan Buah–Buahan Semusim Menurut Jenis Tanaman di Kabupaten Jombang, 2019–2021 / Production of Seasonal Vegetables and Fruits by Kind of Plant in Jombang Regency, 2019–2021.....	374
5.2.5	Luas Panen Tanaman Biofarmaka Menurut Kecamatan dan Jenis Tanaman di Kabupaten Jombang, 2020-2021 / Harvested Area of Medicinal Plants by Subdistrict and Kind of Plant in Jombang Regency, 2020-2021.....	376
5.2.6	Produksi Tanaman Biofarmaka Menurut Kecamatan dan Jenis Tanaman di Kabupaten Jombang, 2020-2021 / Production of Medicinal Plants by Subdistrict and Kind of Plant in Jombang Regency, 2020 2021.....	382
5.2.7	Luas Panen Tanaman Biofarmaka Menurut Jenis Tanaman di Kabupaten Jombang, 2019–2021 / Harvested Area of Medicinal Plants by Kind of Plant in Jombang Regency, 2019–2021.....	388
5.2.8	Produksi Tanaman Biofarmaka Menurut Jenis Tanaman di Kabupaten Jombang, 2019–2021 / Production of Medicinal Plants by Kind of Plant in Jombang regency, 2019–2021.....	389

5.2.9	Luas Panen Tanaman Hias Menurut Kecamatan dan Jenis Tanaman di Kabupaten Jombang, 2020-2021 / <i>Harvested Area of Ornamental Plants by Subdistrict and Kind of Plant in Jombang Regency, 2020-2021</i>	390
5.2.10	Produksi Tanaman Hias Menurut Kecamatan dan Jenis Tanaman di Kabupaten Jombang, 2020-2021 / <i>Production of Ornamental Plants by Subdistrict and Kind of Plant in Jombang Regency, 2020 -2021</i>	399
5.2.11	Luas Panen Tanaman Hias Menurut Jenis Tanaman di Kabupaten Jombang, 2019–2021 / <i>Harvested Area of Ornamental Plants by Kind of Plant in Jombang Regency, 2019–2021</i>	408
5.2.12	Produksi Tanaman Hias Menurut Jenis Tanaman di kabupaten Jombang, 2019–2021 / <i>Production of Ornamental Plants by Kind of Plant in jombang Regency, 2019–2021</i>	409
5.2.13	Produksi Buah-buahan Menurut Kecamatan dan Jenis Tanaman di Kabupaten Jombang, 2020-2021/ <i>Production of Fruits by Subdistrict and Kind of Plant in Jombang Regency, 2020-2021</i>	410
5.2.14	Produksi Buah–Buahan dan Sayuran Tahunan Menurut Jenis Tanaman di Kabupaten Jombang, 2019–2021 / <i>Production of Annual Fruits and Vegetables by Kind of Plant in Jombang Regency, 2019–2021</i>	419
5.3	PERKEBUNAN / ESTATE CROPS	421
5.3.1	Luas Areal Tanaman Perkebunan Menurut Kecamatan dan Jenis Tanaman (ha) di Kabupaten Jombang, 2020-2021/ <i>Planted Area of Estate Crops by Subdistrict and Type of Crops (ha) in Jombang Regency, 2020-2021</i>	421
5.3.2	Produksi Perkebunan Menurut Kecamatan dan Jenis Tanaman (ton) di Kabupaten Jombang, 2020-2021/ <i>Production of Estate by Subdistrict and Type of Crops (ton) in Jombang Regency, 2020-2021</i>	425
5.4	KEHUTANAN / FORESTRY	429
5.4.1	Produksi Kehutanan Menurut Komoditas (m3) di Kabupaten Jombang, 2020-2021 / <i>Production of Forestry by Type of Comodity (m3) in Jombang Regency, 2020-2021</i>	429
5.4.2	Luas Hutan Menurut Fungsinya di Kabupaten Jombang (Ha), 2019-2021 / <i>Forest Area According to Function in Jombang Regency (Hectare) , 2019-2021</i>	430
5.5	PETERNAKAN / LIVE STOCK	431
5.5.1	Populasi Ternak Menurut Kecamatan dan Jenis Ternak di Kabupaten Jombang (ekor), 2020-2021 / <i>Livestock Population by District and Type Livestock in Jombang Regency (Tail), 2020-2021</i>	431

5.5.2	Populasi Unggas Menurut Kecamatan dan Jenis Unggas di Kabupaten Jombang (ekor), 2020-2021 / <i>Poultry Population by District and Type Livestock in Jombang Regency (Tail), 2020-2021</i>	435
5.5.3	Jumlah Ternak yang Dipotong Menurut Kecamatan dan Jenis Ternak di Kabupaten Jombang (ekor), 2020-2021 / <i>Number of Cattle Slaughtered by District and Type Livestock in Jombang Regency (Tail), 2020-2021</i>	438
5.5.4	Produksi Telur dan Susu Menurut Kecamatan di Kabupaten Jombang, 2020-2021 / <i>Egg And Milk Production In Jombang District in Jombang Regency, 2020-2021</i>	444
5.5.5	Produksi Daging Menurut Kecamatan di Kabupaten Jombang, 2020-2021 / <i>Meat Production According to the Sub-District in Jombang Regency, 2020-2021</i>	447
5.6	PERIKANAN / FISHERY	453
5.6.1	Produksi Perikanan Laut dan Perikanan Darat Menurut Kecamatan di Kabupaten Jombang (ton), 2020-2021 / <i>Production of marine fisheries and inland fisheries by the District in Jombang Regency, 2020-2021</i>	453
5.6.2	Jumlah Perahu/Kapal Menurut Kecamatan dan Jenis Kapal di Kabupaten Jombang, 2020-2021/ <i>Number of boat / ship by District and Type Boat in Jombang Regency, 2020-2021</i>	455
5.6.3	Jumlah Produksi Perikanan Tangkap Menurut Kecamatan dan Subsektor di Kabupaten Jombang, 2020-2021 / <i>Number of Households Fishing by District and Subsector in Jombang Regency, 2020-2021</i>	457
6.	PERTAMBANGAN DAN ENERGI/MINING AND ENERGY	459
6.1	Jumlah Pelanggan PDAM Menurut Jenis Konsumen di Kabupaten Jombang, 2019-2021/ <i>Number of PDAM Customers by Type of Consumer in Jombang Regency, 2019-2021</i>	465
6.2	Jumlah Air yang Disalurkan Menurut Jenis Konsumen di Kabupaten Jombang, 2019-2021/ <i>Number of Water Supply Distributed by Type of Consumer in Jombang Regency, 2019-2021</i>	466
6.3	Produksi Listrik dan Nilai Produksi menurut Lokasi Pembangkitan di Kabupaten Jombang, 2020-2021 / <i>Electricity Production and Production Value by Generation Location in Jombang Regency, 2020-2021</i>	467
6.4	Jumlah Pelanggan, Daya Terpasang dan Listrik Terjual Wilayah di Kabupaten Jombang, 2020-2021/ <i>Number of Customers, Installed Power and Electricity Sold to Area in Jombang Regency, 2020-2021</i>	468
7.	INDUSTRI MANUFAKTUR/MANUFACTURING INDUSTRY	471

7.1	Daftar Restoran, Rumah Makan dan Jasa Boga di Kabupaten Jombang, 2021 / <i>List of Restaurants, Restaurants and Catering Services in Jombang Regency, 2021</i>	478
7.2	Data Usaha Kafe di Kabupaten Jombang, 2021 / <i>Restaurant and Caterers in Jombang Regency, 2021</i>	481
7.3	Data Usaha Pariwisata Lainnya di Kabupaten Jombang, 2020 / <i>Other Tourism Business Data in Jombang Regency, 2020</i>	483
7.4	Data Objek Wisata di Kabupaten Jombang menurut Jenisnya, 2021 / <i>Tourism Object Data in Jombang Regency by Type, 2021</i>	484
7.5	Data Penyedia Akomodasi di Kabupaten Jombang, 2021 / <i>Accommodation Provider in Jombang Regency, 2021</i>	487
7.6	Data Pengunjung Daya Tarik Wisata (DTW), 2021 / <i>Tourist Vacation in Jombang Regency, 2021</i>	489
8.	TRANSPORTASI DAN KOMUNIKASI/TRANSPORTATION AND COMMUNICATION	495
8.1	TRANSPORTASI / TRANSPORTATION	504
8.1.1	Panjang Jalan di Kabupaten Jombang Menurut Jenis Permukaan, Kondisi Jalan dan Kelas Jalan (Km), 2020-2021 / <i>Length of Road in Jombang Regency by Type, Condition and Class of Road, 2020-2021</i>	504
8.1.2	Jumlah Kendaraan Bermotor dan Alat Berat Baru di Kabupaten Jombang, 2021 / <i>Number of New Motorized Vehicles and Heavy Equipment in Jombang Regency, 2021</i>	505
8.1.3	Jumlah Kendaraan Bermotor dan Alat Berat Mutasi Masuk di Kabupaten Jombang, 2021 / <i>Number of Used Motor Vehicles and Used Heavy Equipment in Jombang Regency, 2021</i>	506
8.1.4	Jumlah Kendaraan Bermotor dan Alat Berat Mutasi Keluar di Kabupaten Jombang, 2021 / <i>Number of Used Motor Vehicles and Used Heavy Equipment in Jombang Regency, 2021</i>	507
8.1.5	Jumlah Penumpang Kereta Api di Stasiun Jombang, 2018-2021 / <i>Number of Passenger Trains in The Station Jombang, 2018-2021</i>	508
8.1.6	Jumlah Penumpang Kereta Api di Stasiun Curahmalang, 2020-2021 / <i>Number of Passenger Trains in The Station Curahmalang, 2020-2021</i> ..	509
8.1.7	Jumlah Penumpang Kereta Api di Stasiun Sumobito, 2020-2021 / <i>Number of Passenger Trains in The Station Sumobito, 2020-2021</i>	510
8.1.8	Jumlah Penumpang Kereta Api di Stasiun Peterongan, 2020-2021 / <i>Number of Passenger Trains in The Station Peterongan, 2020-2021</i>	511

8.1.9	Jumlah Penumpang Kereta Api di Stasiun Sembung, 2020-2021/ <i>Number of Passenger Trains in The Station Sembung, 2020-2021</i>	512
8.2	KOMUNIKASI / COMMUNICATION	513
8.2.1	Jumlah Kantor Pos Pembantu dan Agen Pos Menurut Kecamatan di Kabupaten/Kota Jombang, 2020–2021 / <i>Number of Supporting Post Offices and Postal Agents by District in Jombang Regency/City, 2020– 2021</i>	513
8.2.2	Kinerja Kiriman Surat/ Paket di Kabupaten Jombang, 2021 / <i>Mail / Package Delivery Performance in Jombang regency, 2021</i>	514
8.2.3	Jumlah Desa dengan Layanan Telepon Seluler dan Layanan Internet di Tiap tiap Kecamatan di Kabupaten Jombang, 2020 - 2021/ <i>Number of Villages with Cellular Phone Services and Internet Services by SubDistrict in Jombang regency, 2020-2021</i>	515
8.2.4	Layanan Stasiun Radio yang Memiliki Ijin Operasional menurut Kecamatan di Kabupaten Jombang, 2019- 2021 / <i>Radio Station Services that Have Operating Permits by Subdistrict in Jombang Regency, 2019- 2021</i>	516
8.2.5	Layanan Media Elektronik yang Memiliki Ijin Operasional di Kabupaten Jombang, 2019-2021 / <i>Electronic Media Services that Have Operating Permits in Jombang Regency, 2019-2021</i>	517
9.	PERBANKAN, KOPERASI, DAN HARGA-HARGA/BANKING, COOPERATIVE, AND PRICES	519
9.1	PERBANKAN/BANKING	527
9.1.1	Jumlah Aktiva Bank Umum dan BPR di Kabupaten Jombang, 2016-2021/ <i>Total Assets of Commercial Banks and Rural Banks in Jombang Regency, 2016-2021</i>	527
9.1.2	Posisi Simpanan Masyarakat Rupiah dan Valuta Asing Bank Umum dan BPR Menurut Lokasi Penghimpun Dana di Kabupaten Jombang (Juta Rp), 2015-2021/ <i>Outstanding of Private Deposit in Rupiah and Foreign Currency of Commercial and Rural Banks by Group of Bank's Office Funds Locations in Jombang Regency (Million of Rp), 2015-2021</i>	528
9.1.3	Posisi Pinjaman Rupiah dan Valuta Asing yang Diberikan Bank Umum dan BPR Menurut Jenis Penggunaan di Kabupaten Jombang (Juta Rp), 2016-2021/ <i>Outstanding of Loans in Rupiah and Foreign Currency of Commercial and Rural Banks by Type of Loans in Jombang Regency (Million of Rp), 2016-2021</i>	531

9.1.4	Posisi Pinjaman yang Diberikan Rupiah dan Valuta Asing Bank Umum dan BPR Menurut Sektor Ekonomi di Kabupaten Jombang (Juta Rp), 2016-2021/ <i>Outstanding of Loans in Rupiah and Foreign Currency of Commercial and Rural Banks by Economic Sectors in Jombang Regency (Million of Rp), 2016-2021</i>	533
9.1.5	Posisi Kredit Usaha Mikro, Kecil, dan Menengah yang Diberikan Bank Umum menurut Skala Usaha berdasarkan Lokasi Proyek di Kabupaten Jombang, 2016-2021 (Juta Rupiah)/ <i>Position of Micro, Small, and Medium Business Loans Provided by Commercial Banks by Business Scale based on Project Locations in Jombang Regency, 2016-2021 (Million Rupiah)</i>	539
9.1.6	Posisi Kredit Usaha Mikro, Kecil, dan Menengah yang Diberikan Bank Umum menurut Jenis Penggunaan berdasarkan Lokasi Proyek di Kabupaten Jombang, 2016-2021 (Juta Rupiah)/ <i>Position of Micro, Small, and Medium Business Loans Provided by Commercial Banks by Type of Use based on Project Locations in Jombang Regency, 2016-2021 (Million Rupiah)</i>	540
9.1.7	Posisi Kredit Usaha Mikro, Kecil, dan Menengah yang Diberikan Bank Umum menurut Sektor Ekonomi berdasarkan Lokasi Proyek di Kabupaten Jombang, 2016-2021 (Juta Rupiah)/ <i>Position of Micro, Small, and Medium Business Loans Provided by Commercial Banks by Type of Use based on Project Locations in Jombang Regency, 2016-2021 (Million Rupiah)</i>	541
9.2	INVESTASI/ INVESTMENT	547
9.2.1	Perkembangan Investasi di Kabupaten Jombang, 2020-2021/ <i>Trend of Invesment in Jombang regency, 2020-2021</i>	547
9.2.2	Jumlah Penerbitan Nomor Induk Berusaha (NIB) Perusahaan di Kabupaten Jombang, 2020-2021/ <i>Number of Issuances of Company Registration Numbers (NIB) in Jombang Regency, 2020-2021</i>	550
9.3	HARGA/ PRICE	551
9.3.1	Harga Rata-Rata Kabupaten Jombang di Tingkat Konsumen Tanggal 31 Desember 2020/ <i>Average Price of Jombang Regency at the Consumer Level, December 31th 2021</i>	551
9.4	KOPERASI /COOPERATIVE	555
9.4.1	Jumlah Koperasi di Kabupaten Jombang menurut Tingkat dan Bidang Usaha di Kabupaten Jombang, 2021/ <i>Number of Cooperatives by Level and Field Bussiness in Jombang Regency, 2021</i>	555

9.4.2	Jumlah Anggota, Pengurus dan Pekerja di Kabupaten Jombang menurut Jenis Usahanya, 2021/ <i>Number of Members, Managers and Workers of Cooperatives in Jombang Regency by Type of Business, 2021</i>	557
9.4.3	Modal Aktif Koperasi di Kabupaten Jombang menurut Jenisnya, 2020-2021 (Juta Rupiah)/ <i>Active Capital of Cooperatives in Jombang Regency by Type, 20120-2021 (Million Rupiahs)</i>	558
9.4.4	Perkembangan Permodalan Koperasi di Kabupaten Jombang, 2021 (Ribu Rupiah)/ <i>Development of Cooperative Capital in Jombang Regency, 2021 (Thousand Rupiahs)</i>	559
10.	PENGELUARAN PENDUDUK/POPULATION EXPENDITURE	561
10.1	Rata-rata Pengeluaran per Kapita Sebulan Menurut Kelompok Komoditas (rupiah) di Kabupaten Jombang, 2020-2021/ <i>Monthly Average Expenditure per Capita by Commodity Group (rupiahs) in Jombang Regency, 2020-2021</i>	567
10.2	Persentase Pengeluaran per Kapita Sebulan Menurut Kelompok Komoditas di Kabupaten Jombang, 2020-2021/ <i>Percentage of Monthly Expenditure per Capita by Commodity Group in Jombang Regency, 2020-2021</i>	568
10.4	Rata-Rata Konsumsi Kalori per Kapita Sehari menurut Kelompok Komoditas Makanan (Kkal), 2021/ <i>Average Daily Calorie Consumption per Capita by Food Commodity Group (Kcal), 2021</i>	569
10.5	Rata-Rata Konsumsi Protein per Kapita Sehari menurut Kelompok Komoditas Makanan (Kkal), 2021/ <i>Average Daily Protein Consumption per Capita by Food Commodity Group (Kcal), 2021</i>	570
11.	PERDAGANGAN/TRADE	549
11.1	Stok BULOG di Kabupaten Jombang, 2020/ <i>Logistics Affairs Agency's Stock in Jombang Regency, 2020</i>	554
11.2	Jumlah Sarana dan Prasarana Ekonomi per Kecamatan di Kabupaten Jombang, 2021/ <i>Number of Economic Facilities and Infrastructure per District in Jombang Regency, 2021</i>	556
12.	SISTEM NERACA REGIONAL/SYSTEM OF REGIONAL ACCOUNTS	559
12.1	Produk Domestik Regional Bruto Atas Dasar Harga Berlaku Menurut Lapangan Usaha (milliar rupiah) di Kabupaten Jombang, 2017–2021/ <i>Gross Regional Domestic Product at Current Market Prices by Industry (billion rupiahs) in Jombang Regency, 2017–2021</i>	571

12.2	Produk Domestik Regional Bruto Atas Dasar Harga Konstan 2010 Menurut Lapangan Usaha (miliar rupiah) di Kabupaten Jombang, 2017–2021/ <i>Gross Regional Domestic Product at 2010 Constant Market Prices by Industry (billion rupiahs) in Jombang Regency, 2017–2021</i>	573
12.3	Distribusi Persentase Produk Domestik Regional Bruto Atas Dasar Harga Berlaku Menurut Lapangan Usaha di Kabupaten Jombang, 2017–2021 / <i>Percentage Distribution of Gross Regional Domestic Product at Current Market Prices by Industry in Jombang Regency, 2017–2021</i>	575
12.4	Laju Pertumbuhan Produk Domestik Regional Bruto Atas Dasar Harga Konstan 2010 Menurut Lapangan Usaha (persen) di Kabupaten Jombang ,2017–2021 / <i>Growth Rate of Gross Regional Domestic Product at 2010 Constant Market Prices by Industry (percent) in Jombang Regency, 2017–2021</i>	577
12.5	Laju Implisit Produk Domestik Regional Bruto Atas Dasar Harga Konstan 2010 Menurut Lapangan Usaha (persen) di Kabupaten Jombang ,2017–2021/ <i>Implicit Rate of Gross Regional Domestic Product at 2010 Constant Market Prices by Industry (percent) in Jombang Regency, 2017–2021</i> ...	579
12.6	Produk Domestik Regional Bruto Atas Dasar Harga Berlaku Menurut Jenis Pengeluaran (miliar rupiah) di Kabupaten Jombang, 2017–2021 / <i>Gross Regional Domestic Product at Current Market Prices by Type of Expenditure (billion rupiahs) in Jombang Regency, 2017–2021</i>	581
12.7	Produk Domestik Regional Bruto Atas Dasar Harga Konstan 2010 Menurut Jenis Pengeluaran (miliar rupiah) di Kabupaten Jombang, 2017–2021 / <i>Gross Regional Domestic Product at 2010 Constant Market Prices by Type of Expenditure (billion rupiahs) in Jombang Regency, 2017–2021</i>	582
12.8	Distribusi Persentase Produk Domestik Regional Bruto Atas Dasar Harga Berlaku Menurut Pengeluaran di Kabupaten Jombang, 2017–2021 / <i>Percentage Distribution of Gross Regional Domestic Product at Current Prices by Expenditure in Jombang Regency, 2017–2021</i>	583
12.9	Laju Pertumbuhan Produk Domestik Regional Bruto Atas Dasar Harga Konstan 2010 Menurut Pengeluaran di Kabupaten Jombang, 2017–2021/ <i>Growth rate of Gross Regional Domestic Product at 2010 Constant Prices by Expenditure in Jombang Regency, 2017–2021</i>	584
13.	PERBANDINGAN ANTAR KABUPATEN/KOTA/ REGENCY/MUNICIPAL COMPARISON	585

13.1	Jumlah Penduduk Menurut Kabupaten/Kota di Provinsi Jawa Timur (ribu), 2017–2021/ <i>Population by Regency/Municipality in Jawa Timur Province (thousand), 2017–2021</i>	592
13.2	Laju Pertumbuhan Produk Domestik Regional Bruto Atas Dasar Harga Konstan 2010 Menurut Kabupaten/Kota di Provinsi Jawa Timur (persen), 2017–2021/ <i>Rate of Growth of Gross Regional Domestic Products at Constant 2010 Prices by Regency/Municipality in Jawa Timur Province (percent), 2016–2020</i>	594
13.3	Jumlah Penduduk Miskin Menurut Kabupaten/Kota di Provinsi Jawa Timur (ribu), 2017–2021/ <i>Number of Poor Population by Regency/ Municipality in Jawa Timur Province (thousand), 2017–2021</i>	596
13.4	Indeks Pembangunan Manusia Menurut Kabupaten/Kota di Provinsi Jawa Timur, 2016–2021 / <i>Human Development Index by Regency/ Municipality in Jawa Timur Province, 2016–2021</i>	598
13.5	Indeks Pembangunan Manusia (IPM) Provinsi Jawa Timur Menurut Komponen dan Kabupaten/Kota, 2020–2021/ <i>Human Development Index (HDI) in Jawa Timur Province by Component and Regency/Municipality, 2020–2021</i>	600
13.6	Tingkat Pengangguran Terbuka (TPT) Menurut Kabupaten/Kota dan Jenis Kelamin di Provinsi Jawa Timur, 2020–2021 / <i>Open Unemployment Rate (OUR) by Regency/Municipality and Gender in Jawa Timur Province, 2020–2021</i>	604
13.7	Tingkat Partisipasi Angkatan Kerja (TPAK) Menurut Kabupaten/Kota dan Jenis Kelamin di Provinsi Jawa Timur, 2020–2021/ <i>Labor Force Participation Rate (LFPR) by Regency/Municipality and Gender in Jawa Timur Province, 2020–2021</i>	606
13.8	PDRB Atas Dasar Harga Berlaku Menurut Kab/Kota di Provinsi Jawa Timur (miliar rupiah), 2016–2020 / <i>GRDP at Current Market Price by Regency/ Municipality in Jawa Timur Province (billion rupiah), 2016–2020</i>	608
13.9	PDRB Atas Dasar Harga Konstan Menurut Kab/Kota di Provinsi Jawa Timur (miliar rupiah), 2016–2021 / <i>GRDP at Constant Market Price 2010 by Regency / Municipality in Jawa Timur Province (billion rupiah), 2016–2021</i>	610
13.10	Angka Gini Ratio Kabupaten/Kota di Jawa Timur, 2017–2021 / <i>District/ City Gini Ratio in East Java, 2017–2021</i>	612

DAFTAR GAMBAR/LIST OF FIGURES

	Halaman Page
1.1	Persentase Luas Daerah menurut Kecamatan di Kabupaten Jombang (%) , 2021 / <i>Percentage Total Area by Subdistrict in Jombang Regency of Subdistrict (%) , 2021</i> 6
2.1	Persentase Pegawai Negeri Sipil Menurut Tingkat Pendidikan (%) di Kabupaten Jombang, 2021/ <i>Percentage of Civil Servants by Educational Level (%) in Jombang Regency, 2021</i> 46
2.2	Jumlah Anggota DPRD di Kabupaten Jombang, 2021/ <i>Number of Legislative Council Members at Jombang Regency, 2021</i> 47
3.1	Jumlah Penduduk Kabupaten Jombang, 2021/ <i>Population in Jombang Regency, 2021</i> 88
3.2	Tingkat Pengangguran Terbuka Kabupaten Jombang, 2017-2021 / <i>Open Unemployment Rate in Jombang Regency, 2017-2021</i> 89
4.1	Persentase Faktor Penyebab Terjadinya Perceraian di Pengadilan Agama Kabupaten Jombang , 2021/ <i>Percentage Factors Causing Divorce at the Religious Courts of Jombang Regency, 2021</i> 151
4.2	Jumlah Tenaga Kesehatan di Kabupaten Jombang, 2021/ <i>Number of Health Care Worker in Jombang Regency, 2021</i> 152
5.1	Populasi Ternak Sapi Potong Menurut Kecamatan di Kabupaten Jombang (ekor), 2021/ <i>Beef Cattle Population by District in Jombang Regency (Tail), 2021</i> 320
5.2	Persentase Produksi Perikanan di Kabupaten Jombang , 2021 / <i>Percentage of Fisheries' Production in jombang Regency, 2021</i> 321
6.1	Jumlah Pelanggan PDAM Kabupaten Jombang, 2019-2021/ <i>Number of PDAM customer in Jombang Regency, 2019-2021</i> 464
8.1	Jumlah Penumpang Kereta Api di Stasiun Jombang, 2017-2021/ <i>502 Number of Passenger Trains in The Station Jombang, 2017-2021</i> 502
8.2	Jumlah Kiriman Surat/Paket di Kabupaten Jombang, 2021 / <i>Mail/Package Delivery in Jombang Regency, 2021</i> 503
9.1	Investasi di Kabupaten Jombang, 2021 / <i>Investment in Jombang Regency, 2021</i> 525

9.1	Posisi Simpanan Masyarakat di Bank Umum dan BPR di Kabupaten Jombang (Juta Rp), 2015-2021 / <i>Outstanding of Private Deposit in Commercial and Rural Banks in Jombang Regency (Million of Rp), 2015-2021</i>	526
10.1	Persentase Pengeluaran per Kapita Sebulan Komoditi Makanan di Kabupaten Jombang, 2021 / <i>Monthly Average Expenditure per Capital Food Commodities in Jombang Regency, 2021</i>	565
10.2	Persentase Pengeluaran per Kapita Sebulan Komoditi Bukan Makanan di Kabupaten Jombang, 2021 / <i>Monthly Average Expenditure per Capital Non Food Commodities in Jombang Regency, 2021</i>	566
11.1	Stok Awal BULOG di Kabupaten Jombang, 2020 / <i>Logistics Affairs Agency's Early Stock in Jombang Regency, 2020</i>	553
12.1	Produk Domestik Regional Bruto Atas Dasar Harga Konstan 2010 Menurut Lapangan Usaha (juta rupiah) di Kabupaten Jombang, 2019–2020 / <i>Gross Regional Domestic Product at 2010 Constant Market Prices by Industry (million rupiahs) in Jombang Regency, 2019–2020</i>	569
12.2	Laju Pertumbuhan Produk Domestik Regional Bruto Atas Dasar Harga Konstan 2010 di Kabupaten Jombang ,2011–2021 / <i>Growth Rate of Gross Regional Domestic Product at 2010 Constant Market Prices in Jombang Regency, 2011–2021</i>	570
13.1	Proyeksi Penduduk Menurut Kabupaten/Kota di Provinsi Jawa Timur, 2021/ <i>Projection Population by Regency/ Municipal in Jawa Timur Province, 2021</i>	590
13.2	Indeks Pembangunan Manusia Menurut Kabupaten/Kota di Provinsi Jawa Timur, 2020 / <i>Human Development Index by Regency/Municipality in Jawa Timur Province, 2020</i>	591

PENJELASAN UMUM/EXPLANATORY NOTES

Tanda-tanda, satuan-satuan, dan lain-lainnya yang digunakan dalam publikasi ini adalah sebagai berikut:

Symbols, measurement units, and acronyms which are used in this publication, are as follows:

1. TANDA-TANDA/SYMBOLS

Data tidak tersedia/Data not available	: ...
Tidak ada atau nol /Null or zero	: -
Data dapat diabaikan/Data negligible	: 0
Tanda decimal/Decimal point	: ,
Data tidak dapat ditampilkan/Not applicable	: NA
Angka estimasi/Estimated figures	: e
Angka diperbaiki/Revised figures	: r
Angka sementara/Preliminary figures	: x
Angka sangat sementara/Very preliminary figures	: xx
Angka sangat sangat sementara/Very very preliminary figures	: xxx

2. SATUAN/UNITS

barel/barrel	: 158,99 liter/litres = 1/6,2898 m ³
hektar (ha)/hectare (ha)	: 10 000 m ²
kilometer (km)/kilometres (km)	: 1 000 meter/meters (m)
knot/knot	: 1,8523 km/jam (km/hour)
kuintal/quintal	: 100 kg
KWh	: 1 000 Watt hour
MWh	: 1 000 KWh
liter (untuk beras)/litre (for rice)	: 0,80 kg
MMSCF	: 1/35,3 m ³
metrik ton (m.ton)/metric ton (m. ton)	: 0,98421 long ton = 1 000 kg
ons/ounce	: 28,31 gram/grams
ton	: 1 000 kg

Satuan lain: buah, dus, butir, helai/lembar, kaleng, batang, pulsa, ton kilometer (ton-km), jam, menit, persen (%).

Other units: unit, pack, pieces, sheet, tin, pulse, ton-kilometres(ton-km), hour, minute, percent (%).

Perbedaan angka di belakang koma disebabkan oleh pembulatan angka.

The difference in decimal numbers is caused by rounding.

DAFTAR SINGKATAN/ LIST OF ABBREVIATIONS

SI	: Stasiun Iklim
SIMPK	: Stasiun Meteorologi Pertanian Khusus
t.t	: Tempat tidur
BCG	: Bacillus Calmette Guerin
DPT	: Difteri, Pertusis, Tetanus
TT	: Tetanus Toxoid
IOT	: Industri Obat Tradisional/ <i>Traditional Medicine Industry</i>
IKOT	: Industri Kecil Obat Tradisional/ <i>Traditional Medicine Small</i>
Alkes	: Alat kesehatan/ <i>Health Kits</i>
PKRT	: Perbekalan Kesehatan Rumah tangga/ <i>Household Health Logistics</i>
Kompl	: Komplemen/ <i>Complement</i>
IRTP	: Industri Pangan Produksi Rumah Tangga/ <i>Foods Home Industry</i>
PBF	: Pedagang Besar Farmasi/ <i>Pharmacy Whole-seller</i>
GFK	: Gudang Farmasi Kab/Kota/Regency/ <i>Municipality Pharmacy Warehouse</i>
RB	: Rumah Bersalin/ <i>Delivery House</i>
Pustu	: Puskesmas pembantu/ <i>Auxiliary Public Health Center</i>
BP	: Balai Pengobatan/ <i>Polyclinic</i>
TPS	: Tempat Pembuangan Sementara / <i>landfill</i>
Jamkesmas	: Jaminan kesehatan masyarakat miskin/ <i>Poor public health insurance</i>
PJKMU	: Program Jaminan Kesehatan Masyarakat Umum
SIUP	: Surat Ijin Usaha Perdagangan/ <i>Trading Permission Letter</i>
TDP	: Tanda Daftar Perusahaan/ <i>Company Registration Identity</i>
API	: Angka Pengenal Importir/ <i>Importer's Identity Number</i>

Statistik Kunci, 2020 Key Statistics, 2020

Rincian/Description (1)	Satuan/Unit (2)	2020 (5)
SOSIAL/SOCIAL		
Penduduk ¹ /Population ¹	jjwa/people	1 318 062
Laju Pertumbuhan Penduduk ¹ 2010-2020/Population Growth ¹ 2010-2020	%	9,37
Angka Harapan Hidup ¹ -e ₀ /Life Expectancy Rate ¹	tahun/years	72,40
Tingkat Partisipasi Angkatan Kerja -TPAK ² Labour Force Participation Rate-LFPR ²	%	70,23 ³
Tingkat Pengangguran Terbuka-TPT ² Unemployment Rate-UR ²	%	7,48 ⁴
Penduduk Miskin ⁵ /Poor People ⁴	ribu/thousand	125,94
Persentase Penduduk Miskin ⁴ Percentage of Poor People ⁴	%	9,94
Indeks Pembangunan Manusia-IPM ⁵ Human Development Index ⁵	—	72,97
EKONOMI/ECONOMIC		
Produk Domestik Bruto (PDB) Harga Berlaku ⁶ Gross Domestic Bruto (GDP) at Current Price ⁶	miliar rupiah billion rupiahs	39 870,88 **
Laju Pertumbuhan Ekonomi ⁸ /Economic Growth ⁷	%	-1,98 **
Wisatawan Asing/Foreign Tourists	jjwa/people	4

Catatan/Notes: ¹ Data 2006–2009: berdasarkan hasil SUPAS 2005; mulai 2010: Hasil proyeksi penduduk Indonesia 2010–2035 (pertengahan tahun/Juni), Data 2020 merupakan hasil Sensus Penduduk 2020/Data in 2006–2009: based on SUPAS 2005; since 2010: The result of Indonesia population prjection 2010–2035 (mid year/June), Data 2020 is result from Population Census 2020

² Kondisi Agustus/Condition at August

³ Menggunakan penimbang hasil proyeksi penduduk tahun 2010–2035/Weighted by the 2010–2035 population projection

⁴ Kondisi Maret/Condition at March

⁵ Sejak tahun 2010, IPM dihitung dengan metode baru. Komponen IPM metode baru adalah angka harapan hidup saat lahir, harapan lama sekolah, rata-rata lama sekolah, dan pengeluaran per kapita/Since 2010, HDI was calculated using new method. New HDI component are life expectancy at birth, expected years of schooling, means years of schooling, and expenditure per capita

⁶ Mulai tahun 2010 mengadopsi System of National Account 2008 (SNA 2008)/Since 2010 is in line with System of National Account 2008 (SNA 2008)

⁷ Sebelum 2011 menggunakan tahun dasar 2000 (2000=100), mulai 2011 menggunakan tahun dasar 2010 (2010=100)/Before 2011 using 2000 base year (2000=100), since 2011 using 2010 base year (2010=100)

⁸ Mulai 2010 proyeksi penduduk berdasarkan hasil SP2010/Since 2010 population projection based on SP2010

⁹ IHK 82 kota (2012 = 100)/CPI 82 cities (2012 = 100)

¹⁰ Mulai 2010: menggunakan SBI 9 bulan/Since 2010: using SBI 9 month

GEOGRAFI DAN IKLIM

GEOGRAPHY AND CLIMATE



CURAH HUJAN DI KABUPATEN JOMBANG

TERTINGGI

JANUARI

17,08 Hari Hujan

390,68 mm Intensitas Hujan



TERENDAH

JULI

0,88 Hari Hujan

8,08 mm Intensitas Hujan



1.159,50 KM²

LUAS WILAYAH KABUPATEN JOMBANG

PENJELASAN TEKNIS

1. Data indikator iklim meliputi curah hujan dan hari hujan. Curah Hujan merupakan besarnya volume/ intensitas air hujan dalam kurun waktu tertentu yang diukur dengan alat penakar hujan dengan satuan mm. Hari Hujan adalah suatu hari dimana terjadi hujan dalam satu tahun.
2. Data curah hujan ditampilkan dalam bentuk intensitas curah hujan di setiap stasiun penakar hujan per bulan selama dalam kurun waktu satu tahun pengamatan.
3. Seperti daerah lain di Indonesia, dalam satu tahunnya berlaku dua musim. Musim penghujan pada bulan Oktober–April dan musim kemarau bulan April–Oktober.
4. Meskipun dikatakan tidak jauh berbeda dengan di Jawa, namun struktur tanahnya yang tidak kedap air menyebabkan sektor pertanian masih banyak berharap hujan. Kondisi ini secara drastis akan menyebabkan kekurangan suplai air pada saat musim kemarau.

TECHNICAL NOTES

1. *Climate indicator data include rainfall and rainy days. Rainfall is the volume/intensity of rain within a certain time that is measured by means of a graduated rainfall in mm. Rainy Day is a day when rain occurs within one year.*
2. *Rainfall data is displayed in the form of rainfall intensity in each station a graduated rain per month during the observation period of one year.*
3. *Unlike other areas in Indonesia, within one year, apply two seasons. In the rainy season from October to April and the dry season months of April to October.*
4. *Although rainfall can be said not much different from Java, but the structure of the soil is not watertight cause the agricultural sector is still much hope of mercy of the rain. This condition will cause a drastic shortage of water supply during the dry season.*

ULASAN**DESCRIPTION**

- | | |
|---|--|
| <p>1. Secara astronomis, Kabupaten Jombang terletak antara 7°20'37" - 7°46'45" Lintang Selatan dan 112°03'45" - 112°27'21" Bujur Timur.</p> <p>2. Berdasarkan posisi geografisnya, Kabupaten Jombang dikelilingi oleh 5 Kabupaten dengan batas-batas:</p> <ul style="list-style-type: none"> • Utara: Kab. Lamongan • Selatan: Kab. Jombang dan Kab. Malang; • Barat: Kab. Nganjuk; • Timur: Kab. Mojokerto <p>3. Kabupaten Jombang terdiri dari 21 kecamatan yaitu:</p> <ol style="list-style-type: none"> a. Kecamatan BandarKedungmulyo b. Kecamatan Perak c. Kecamatan Gudo d. Kecamatan Diwek e. Kecamatan Ngoro f. Kecamatan Mojowarno g. Kecamatan Bareng h. Kecamatan Wonosalam i. Kecamatan Mojoagung j. Kecamatan Sumobito k. Kecamatan Jogoroto l. Kecamatan Peterongan m. Kecamatan Jombang n. Kecamatan Megaluh o. Kecamatan Tembelang p. Kecamatan Kesamben q. Kecamatan Kudu r. Kecamatan Ngusikan s. Kecamatan Ploso t. Kecamatan Kabuh | <p>1. <i>Astronomically, Jombang Regency is located between 7°20'37" - 7°46'45' South latitude, and between 111°47'05" - 112°18'20" East Longitude.</i></p> <p>2. <i>In terms of geographic position, Jombang Regency is surrounded by 5 Regency with boundaries as follows:</i></p> <ul style="list-style-type: none"> • <i>North: Lamongan Regency</i> • <i>South: Jombang Regency and Malang Regency;</i> • <i>West: Nganjuk Regency</i> • <i>East: Mojokerto Regency</i> <p>3. <i>Jombang Regency divided into 26 subdistricts:</i></p> <ol style="list-style-type: none"> a. <i>BandarKedungmulyo Subdistrict</i> b. <i>Perak Subdistrict</i> c. <i>Gudo Subdistrict</i> d. <i>Diwek Subdistrict</i> e. <i>Ngoro Subdistrict</i> f. <i>Mojowarno Subdistrict</i> g. <i>Bareng Subdistrict</i> h. <i>Wonosalam Subdistrict</i> i. <i>Mojoagung Subdistrict</i> j. <i>Sumobito Subdistrict</i> k. <i>Jogoroto Subdistrict</i> l. <i>Peterongan Subdistrict</i> m. <i>Jombang Subdistrict</i> n. <i>Megaluh Subdistrict</i> o. <i>Tembelang Subdistrict</i> p. <i>Kesamben Subdistrict</i> q. <i>Kudu Subdistrict</i> r. <i>Ngusikan Subdistrict</i> s. <i>Ploso Subdistrict</i> t. <i>Kabuh Subdistrict</i> |
|---|--|

u. Kecamatan Plandaan

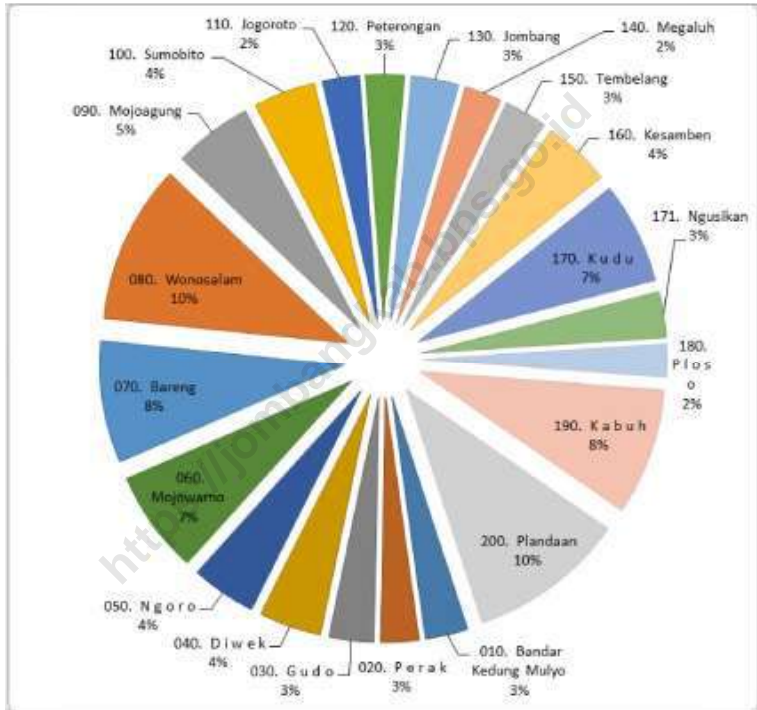
4. Badan Pusat Statistik (BPS) telah melakukan pendataan Potensi Desa (Podes) sejak tahun 1980. Sejak saat itu, Podes dilaksanakan secara rutin sebanyak 3 kali dalam kurun waktu sepuluh tahun untuk mendukung kegiatan Sensus Penduduk, Sensus Pertanian, ataupun Sensus Ekonomi. Dengan demikian, fakta penting terkait ketersediaan infrastruktur dan potensi yang dimiliki oleh setiap wilayah dapat dipantau perkembangannya secara berkala dan terus menerus.

u. *Plandaan Subdistrict*

4. *BPS-Statistics Indonesia has already recorded village potential (Podes) since 1980. Since then, Podes regularly implemented 3 (three) times within ten years to support the activities of the Population Census, Agriculture Census, or Economic Census. Thus, availability and the potential possessed by each region can be monitored regularly and continually.*

Gambar 1.1
Figures

Persentase Luas Daerah menurut Kecamatan di Kabupaten Jombang (%), 2021
Percentage Total Area by Subdistrict in Jombang Regency of Subdistrict (%), 2021



Sumber/Source : Berdasarkan Peraturan Menteri Dalam Negeri No. 66 Tahun 2011 tanggal 28 Desember 2011
Based on Minister Of Home Affairs Regulation No 66/2011, December 28, 2011

1.1 KEADAAN GEOGRAFI GEOGRAPHY CONDITION

Tabel 1.1.1 **Luas Daerah dan Jumlah Pulau Menurut Kecamatan di Kabupaten Jombang, 2021**
Table 1.1.1 **Total Area and Number of Islands by Subdistrict in Jombang Regency, 2021**

Kecamatan Subdistrict	Ibukota Kecamatan Capital of Subdistrict	Luas ¹ Total Area ¹ (km ² /sq.km)
(1)	(2)	(3)
010. Bandar Kedung Mulyo	Banjarsari	32,50
020. Perak	Perak	29,05
030. Gudo	Gudo	34,39
040. Diwek	Diwek	47,70
050. Ngoro	Ngoro	49,86
060. Mojowarno	Mojowarno	78,62
070. Bareng	Bareng	94,27
080. Wonosalam	Wonosalam	121,63
090. Mojoagung	Gambiran	60,18
100. Sumobito	Sumobito	47,64
110. Jogoroto	Jogoroto	28,28
120. Peterongan	Peterongan	29,47
130. Jombang	Jombatan	36,40
140. Megaluh	Megaluh	28,41
150. Tembelang	Pesantren	32,94
160. Kesamben	Kesamben	51,72
170. Kudu	Randuwatang	77,75
171. Ngusikan	Ngusikan	34,98
180. Ploso	Ploso	25,96
190. Kabuh	Karangpakis	97,35
200. Plandaan	Bangsri	120,40
Kabupaten Jombang	Kecamatan Jombang	1 159,50

Lanjutan Tabel/Continued Table 1.1.1

Kecamatan Subdistrict	Persentase terhadap Luas Kabupaten Percentage to Subdistrict's Area	Jumlah Pulau ² Number of Islands ²
(1)	(4)	(5)
010. Bandar Kedung Mulyo	2,80	-
020. Perak	2,51	-
030. Gudo	2,97	-
040. Diwek	4,11	-
050. Ngoro	4,30	-
060. Mojowarno	6,78	-
070. Bareng	8,13	-
080. Wonosalam	10,49	-
090. Mojoagung	5,19	-
100. Sumobito	4,11	-
110. Jogoroto	2,44	-
120. Peterongan	2,54	-
130. Jombang	3,14	-
140. Megaluh	2,45	-
150. Tembelang	2,84	-
160. Kesamben	4,46	-
170. Kudu	6,71	-
171. Ngusikan	3,02	-
180. Plos o	2,24	-
190. Kabuh	8,40	-
200. Plandaan	10,38	-
Kabupaten Jombang	100,00	-

Catatan/Note: ¹ Berdasarkan Peraturan Menteri Dalam Negeri Nomor 137 Tahun 2017 tanggal 29 Desember 2017/Based on Minister of Home Affairs Regulation Number 137/2017, December 29, 2017

² Berdasarkan informasi Kementerian Dalam Negeri Tahun 2018/Based on information from Ministry of Home Affairs, 2018

Sumber/Source: Kementerian Dalam Negeri/Ministry of Home Affairs

Tabel
Table 1.1.2

Tinggi Wilayah dan Jarak ke Ibukota Kabupaten Jombang, 2021
Altitude and Distance to the Capital of Jombang Regency, 2021

Kecamatan Subdistrict	Tinggi Wilayah (mdpl) Altitude (m a.s.l)	Jarak ke Ibukota Distance to the Capital
(1)	(2)	(3)
010. Bandar Kedung Mulyo	35	9
020. Perak	36	7
030. Gudo	36	16
040. Diwek	35	6
050. Ngoro	41	23
060. Mojowarno	41	17
070. Bareng	63	24
080. Wonosalam	459	30
090. Mojoagung	62	17
100. Sumobito	38	15
110. Jogoroto	43	10
120. Peterongan	42	7
130. Jombang	41	0
140. Megaluh	38	9
150. Tembelang	41	6
160. Kesamben	25	23
170. Kudu	39	19
171. Ngusikan	42	26
180. Ploso	38	9
190. Kabuh	66	16
200. Plandaan	58	16
Kabupaten Jombang		-

Catatan/Note: ¹ Berdasarkan Peraturan Menteri Dalam Negeri Nomor 137 Tahun 2017 tanggal 29 Desember 2017/*Based on Minister of Home Affairs Regulation Number 137/2017, December 29, 2017*

² Berdasarkan informasi Kementerian Dalam Negeri Tahun 2018/*Based on information from Ministry of Home Affairs, 2018*

Sumber/Source: Kementerian Dalam Negeri/*Ministry of Home Affairs*

Tabel
Table 1.1.3

Letak Geografis Kabupaten Jombang, 2021
Geographical Location of Jombang Regency, 2021

Terletak Pada <i>Lies on</i>		Batas wilayah, sebelah <i>Regional borders, side by side</i>	Berbatasan dengan <i>Bordering</i>
<i>Bujur Timur East longitude</i>	<i>Lintang Selatan South Latitude</i>		
(1)	(2)	(3)	(4)
112° 03' 45"	07° 20' 37"	Utara	Kabupaten Lamongan
s.d	s.d	Selatan	Kabupaten Kediri dan Kabupaten Malang
112° 27' 21"	07° 46' 45"	Timur	Kabupaten Mojokerto
		Barat	Kabupaten Nganjuk

Catatan/Note: ¹ Berdasarkan Peraturan Menteri Dalam Negeri Nomor 137 Tahun 2017 tanggal 29 Desember 2017/*Based on Minister of Home Affairs Regulation Number 137/2017, December 29, 2017*

² Berdasarkan informasi Kementerian Dalam Negeri Tahun 2018/*Based on information from Ministry of Home Affairs, 2018*

Sumber/Source: Kementerian Dalam Negeri/*Ministry of Home Affairs*

Tabel
Table 1.1.4

**Nama, Panjang, dan Debit Air Sungai di Kabupaten
Jombang, 2021**
**Name, Long, and River Water Discharge at Jombang
Regency, 2021**

	<i>Nama Sungai / Name River</i>	<i>Panjang / Long (Km)</i>	<i>Debit Air / Water Discharge (m³/DT)</i>	
			<i>Maksimum</i>	<i>Minimum</i>
	(1)	(2)	(3)	(4)
1	Kali Brantas	44,26	439,33	21,97
2	Kali Konto Kediri	14,12	71,50	2,60
3	Pait Tengah	2,30	41,32	3,09
4	Kali Bening	7,25	12,07	1,94
5	Kali Sembung	10,70	21,93	1,60
6	Kali Jarak	12,80	37,19	2,63
7	Kali pakel	12,80	49,96	1,23
8	Kali Jiken	5,25	39,20	1,49
9	Kali Krisik	4,85	19,60	0,87
10	Kali Gogor	4,85	30,20	0,89
11	Kali Bengawan	6,00	28,71	0,88
12	Kali Putih	7,25	23,63	1,43
13	Kali Catak Banteng	8,75	38,63	1,30
14	Kali Gunting	12,88	61,64	1,74
15	Kali Jurang Jero	12,38	13,71	1,83
16	Kali Sumber Aren	6,08	7,67	0,74
17	Kali Pasinan	2,88	8,88	0,64
18	Kali Mengir	5,30	18,63	0,96
19	Kali Gondang	3,80	14,50	0,95
20	Kali Marmoyo	23,86	53,48	1,84
21	Kali Bancang	7,00	14,76	0,71
22	Kali Gembyang	1,50	13,09	0,74

Lanjutan Tabel/*Continued Table 1.1.4*

	Nama Sungai / Name River	Panjang / Long (Km)	Debit Air / Water Discharge (m³/DT)	
			Maksimum	Minimum
	(1)	(2)	(3)	(4)
23	Kali Kabuh	12,00	47,97	0,96
24	Kali Kulak	8,30	14,80	0,61
25	Kali Paleman	8,45	15,55	0,65
26	Kali Katemas	10,44	19,58	0,73
27	Kali Made	8,00	18,48	0,73
28	Kali Kromong	3,25	17,70	0,70
29	Kali dor	5,50	24,72	1,94
30	Kali Beng	3,50	32,35	2,44
31	Kali Pelabuhan	2,50	12,97	0,70
32	Kali Ngotok Ring Kanal	27,85	70,45	4,91
33	Kali Jombang	4,25	29,71	1,94
34	Kali Jombang Wetan	6,12	19,48	1,73
35	Kali Jombang Kulon	8,25	13,58	0,95
36	Kali Kuwik	5,00	13,97	0,87
37	Kali Sumber Pangkat	1,94	6,25	0,66
38	Kali Lengkap	4,00	4,81	0,61
39	Kali Maling	1,00	6,23	0,72
40	Kali Wungu	8,00	6,55	0,84
41	Kali Seloatep	5,11	23,71	1,06
42	Kali Pancir	5,00	47,41	1,95

Sumber/*Source*: Dinas PU dan Penataan Ruang Kabupaten Jombang / *Public Works And Spatial Planing Office of Jombang Regency*

Tabel
Table 1.1.5**Nama, Luas, Volume dan Kemampuan Waduk Mengairi Sawah di Kabupaten Jombang, 2021**
Name, Wide, Volume and Ability Reservoir Irrigate Field at Jombang Regency, 2021

	<i>Nama Waduk / Name Reservoir</i>	<i>Luas / Area (ha)</i>	<i>Volume (m3)</i>	<i>Luas Sawah / Area Field (ha)</i>
	(1)	(2)	(3)	(4)
01	Kepuhrejo I & II	0,14	20 046,00	103,85
02	Grogol	0,31	49 645,00	75,05
03	Mangunan	0,42	20 185,74	41,60
04	Krademan	2,57	56 046,58	99,25
05	Brumbung	0,34	71 003,00	18,72
06	Sempal	0,08	13 896,00	28,57
07	Karangjati	0,11	20 185,74	29,00
08	Karangpakis	0,07	61 510,00	22,43
09	Ngabar	0,06	14 416,00	16,25
10	Tanjung Wadung	0,06	7 786,00	10,22
11	Bangsri	0,17	10 924,00	71,31
12	Plabuhan	0,10	27 952,00	10,68
13	Sidowayah	0,24	54 585,00	20,89
14	Glugu	0,17	6 760,00	20,00
15	Grojokan	1,77	48 583,00	155,42
16	Banjardowo	0,13	20 702,00	16,00
17	Sumbergondang	0,22	43 029,00	148,25
18	Banjaragung	6,83	10 856,00	7,00

Sumber/Source: Dinas PU dan Penataan Ruang Kabupaten Jombang / Public Works And Spatial Planning Office of Jombang Regency

Tabel 1.1.6 **Jumlah Tanah yang Telah Didaftarkan Bersertifikat di Kabupaten Jombang, 2016-2021**
Table 1.1.6 **Amount of Land That Has Been Registered Certified in Jombang Regency, 2016-2021**

Tahun <i>Years</i>	Jumlah Sertifikat <i>Number of Certificates</i>
(1)	(2)
2016	8 158
2017	28 012
2018	54 246
2019	53 973
2020	28 550
2021	61 369

Sumber/Source: Badan Pertanahan Kabupaten Jombang / Land Office of Jombang Regency

Tabel
Table 1.1.7

Penerbitan Surat Keputusan Hak Atas Tanah menurut Bulan dan Jenisnya di Kabupaten Jombang , 2020-2021
Land Rights Decision Letter by Month and Type in Jombang Regency, 2020-2021

Bulan Month	Hak Milik Right of Ownership		HGB Building Rights	
	2020	2021	2020	2021
(1)	(2)	(3)	(4)	(5)
Januari/ January	1	-	5	5
Februari/ February	4	-	4	3
Maret/ March	-	-	6	4
April/ April	-	-	2	10
Mei/ May	-	-	5	9
Juni/ June	-	-	4	6
Juli/ July	-	-	6	12
Agustus/ August	1	-	5	7
September/ September	-	1	2	3
Oktober/ October	-	-	14	12
Nopember/ November	2	-	5	44
Desember / December	-	-	1	38
Kabupaten Jombang	8	1	59	153

Lanjutan Tabel/*Continued Table 1.1.7*

Bulan Month	HGU Cultivation Rights		Hak Pakai Right to use		Jumlah Total	
	2020	2021	2020	2021	2020	2021
(1)	(6)	(7)	(8)	(9)	(10)	(11)
Januari/ January	-	-	-	1	6	6
Februari/ February	-	-	-	-	8	3
Maret/ March	-	-	2	19	8	23
April/ April	-	-	2	3	4	13
Mei/ May	-	-	-	-	5	9
Juni/ June	-	-	-	1	4	7
Juli/ July	-	-	41	8	47	20
Agustus/ August	-	-	-	3	6	10
September/ September	-	-	7	-	9	4
Oktober/ October	-	-	1	1	15	13
Nopember/ November	-	-	18	8	25	52
Desember / December	-	-	1	-	2	38
Kabupaten Jombang	-	-	72	44	139	198

Sumber/*Source*: Badan Pertanahan Kabupaten Jombang / Land Office of Jombang Regency

Tabel
Table 1.1.8

Jumlah Produksi Sertifikat Tanah yang Tidak Melalui Surat Keputusan di Kabupaten Jombang, 2020-2021
Number of Land Certificate Production which is not through Decree in Jombang Regency, 2020-2021

	Uraian Description	Sisa Tahun Lalu Rest of Last Year		Masuk Incoming	
		2020	2021	2020	2021
	(1)	(2)	(3)	(4)	(5)
301/I	Konversi / Conversion	-	-	-	-
301/II	Pengakuan hak/ Recognition of rights	-	-	-	-
	Peningkatan hak/ Increased rights	-	-	-	-
	Pemberian hak/ Granting rights	-	-	-	-
	Pemisahan hak/ Separation of rights	-	-	-	-
	Penggabungan hak/ Merging of rights	11	5	30	13
	Sertifikat pengganti/ Certificate of replacement	121	60	89	136
	Penghapusan sertifikat/ Certificate Deletion	-	-	-	-
301/III	Peralihan hak/ Transfer of rights	253	211	4 643	5 472
	Hak Tanggungan/ Mortgage right	110	-	3 058	3 051
	Roya	-	-	-	-
	Sita, Perwakilan/ Confiscation, Representative	-	-	-	-
	Ganti Nama/ Change Name	-	7	17	70
Kabupaten Jombang				7 837	8 742

Lanjutan Tabel/*Continued Table 1.1.8*

	Uraian <i>Description</i>	Selesai <i>Finished</i>		Sisa Pekerjaan <i>Remaining Jobs</i>	
		2020	2021	2020	2021
	(1)	(6)	(7)	(8)	(9)
301/I	Konversi / Conversion	-	-	-	-
301/II	Pengakuan hak/ Recognition of rights	-	-	-	-
	Peningkatan hak/ Increased rights	-	-	-	-
	Pemberian hak/ Granting rights	-	-	-	-
	Pemisahan hak/ Separation of rights	-	-	-	-
	Penggabungan hak/ Merging of rights	30	10	-	3
	Sertifikat pengganti/ Certificate of replacement	88	134	1	2
	Penghapusan sertifikat/ Certificate Deletion	-	-	-	-
301/III	Peralihan hak/ Transfer of rights	4 638	5 439	5	33
	Hak Tanggungan/ Mortgage right	3 058	3 051	-	-
	Roya	-	-	-	-
	Sita, Perwakilan/ Confiscation, Representative	-	-	-	-
	Ganti Nama/ Change Name	17	68	-	2
	Kabupaten Jombang	7 831	8 702		

Sumber/*Source*: Badan Pertanahan Kabupaten Jombang / Land Office of Jombang Regency

Tabel
Table 1.1.9

Jumlah Produksi Sertifikat Tanah yang Tidak Melalui Surat Keputusan di Kabupaten Jombang menurut Bulan Kalender, 2020-2021
Number of Land Certificate Production which is not through Decree in Jombang Regency by Month, 2020-2021

Uraian Description	Januari/ January				Februari/ February			
	Masuk Incoming		Selesai Finished		Masuk Incoming		Selesai Finished	
	2020	2021	2020	2021	2020	2021	2020	2021
(1)	(2)	(3)	(4)	(5)	(6)	(7)	(8)	(9)
301/I Konversi / Conversion	-	-	-	-	-	-	-	-
301/II Pengakuan hak/ Recognition of rights	-	-	-	-	-	-	-	-
Peningkatan hak/ Increased rights	-	-	-	-	-	-	-	-
Pemberian hak/ Granting rights	-	-	-	-	-	-	-	-
Pemisahan hak/ Separation of rights	-	1	-	1	-	-	-	-
Penggabungan hak/ Merging of rights	3	-	3	-	-	1	-	1
Sertifikat pengganti/ Certificate of replacement	3	15	3	15	2	7	2	7
Penghapusan sertifikat/ Certificate Deletion	-	-	-	-	-	-	-	-
301/III Peralihan hak/ Transfer of rights	398	390	398	389	305	367	305	366
Hak Tanggungan/ Mortgage right	214	400	214	400	240	213	240	213
Roya	-	-	-	-	-	-	-	-
Sita, Perwakilan/ Confiscation, Representative	-	-	-	-	-	-	-	-
Ganti Nama/ Change Name	-	-	-	-	1	-	1	-
Kabupaten Jombang	618	806	618	805	548	588	548	587

Lanjutan Tabel/Continued Table 1.1.9

Uraian Description	Maret/ March				April/ April			
	Masuk Incoming		Selesai Finished		Masuk Incoming		Selesai Finished	
	2020	2021	2020	2021	2020	2021	2020	2021
(1)	(2)	(3)	(4)	(5)	(6)	(7)	(8)	(9)
301/I Konversi / Conversion	-	-	-	-	-	-	-	-
301/II Pengakuan hak/ Recognition of rights	-	-	-	-	-	-	-	-
Peningkatan hak/ Increased rights	-	-	-	-	-	-	-	-
Pemberian hak/ Granting rights	-	-	-	-	-	-	-	-
Pemisahan hak/ Separation of rights	-	-	-	-	-	7	-	7
Penggabungan hak/ Merging of rights	2	5	2	3	3	-	3	-
Sertifikat pengganti/ Certificate of replacement	3	7	3	6	3	5	3	5
Penghapusan sertifikat/ Certificate Deletion	-	-	-	-	-	-	-	-
301/III Peralihan hak/ Transfer of rights	350	454	350	453	246	509	246	509
Hak Tanggungan/ Mortgage right	218	251	218	251	137	230	137	230
Roya	-	-	-	-	-	-	-	-
Sita, Perwakilan/ Confiscation, Representative	-	-	-	-	-	-	-	-
Ganti Nama/ Change Name	1	1	1	1	-	1	-	1
Kabupaten Jombang	574	718	574	714	389	752	389	752

Lanjutan Tabel/Continued Table 1.1.9

Uraian Description	Mei/ May				Juni/ June			
	Masuk Incoming		Selesai Finished		Masuk Incoming		Selesai Finished	
	2020	2021	2020	2021	2020	2021	2020	2021
(1)	(2)	(3)	(4)	(5)	(6)	(7)	(8)	(9)
301/I Konversi / Conversion	-	-	-	-	-	-	-	-
301/II Pengakuan hak/ Recognition of rights	-	-	-	-	-	-	-	-
Peningkatan hak/ Increased rights	-	-	-	-	-	-	-	-
Pemberian hak/ Granting rights	-	-	-	-	-	-	-	-
Pemisahan hak/ Separation of rights	-	-	-	-	-	-	-	-
Penggabungan hak/ Merging of rights	4	1	4	1	2	2	2	1
Sertifikat pengganti/ Certificate of replacement	3	6	3	5	11	8	11	8
Penghapusan sertifikat/ Certificate Deletion	-	-	-	-	-	-	-	-
301/III Peralihan hak/ Transfer of rights	306	302	306	302	342	463	342	463
Hak Tanggungan/ Mortgage right	145	180	145	180	333	221	333	221
Roya	-	-	-	-	-	-	-	-
Sita, Perwakilan/ Confiscation, Representative	-	-	-	-	-	-	-	-
Ganti Nama/ Change Name	1	1	1	1	-	10	-	10
Kabupaten Jombang	459	490	459	489	688	704	688	703

Lanjutan Tabel/Continued Table 1.1.9

Uraian Description	Juli/ July				Agustus/ August			
	Masuk Incoming		Selesai Finished		Masuk Incoming		Selesai Finished	
	2020	2021	2020	2021	2020	2021	2020	2021
(1)	(2)	(3)	(4)	(5)	(6)	(7)	(8)	(9)
301/I Konversi / Conversion	-	-	-	-	-	-	-	-
301/II Pengakuan hak/ Recognition of rights	-	-	-	-	-	-	-	-
Peningkatan hak/ Increased rights	-	-	-	-	-	-	-	-
Pemberian hak/ Granting rights	-	-	-	-	-	-	-	-
Pemisahan hak/ Separation of rights	-	1	-	1	-	-	-	-
Penggabungan hak/ Merging of rights	2	1	2	1	5	2	5	2
Sertifikat pengganti/ Certificate of replacement	14	8	14	8	3	16	3	16
Penghapusan sertifikat/ Certificate Deletion	-	-	-	-	-	-	-	-
301/III Peralihan hak/ Transfer of rights	372	383	372	382	436	497	436	494
Hak Tanggungan/ Mortgage right	274	226	274	226	254	240	254	240
Roya	-	-	-	-	-	-	-	-
Sita, Perwakilan/ Confiscation, Representative	-	-	-	-	-	-	-	-
Ganti Nama/ Change Name	2	3	2	3	2	3	2	3
Kabupaten Jombang	664	622	664	621	700	758	700	755

Lanjutan Tabel/*Continued Table* 1.1.9

Uraian <i>Description</i>	September / <i>September</i>				Oktober / <i>October</i>			
	Masuk <i>Incoming</i>		Selesai <i>Finished</i>		Masuk <i>Incoming</i>		Selesai <i>Finished</i>	
	2020	2021	2020	2021	2020	2021	2020	2021
(1)	(2)	(3)	(4)	(5)	(6)	(7)	(8)	(9)
301/I Konversi / <i>Conversion</i>	-	-	-	-	-	-	-	-
301/II Pengakuan hak/ <i>Recognition of rights</i>	-	-	-	-	-	-	-	-
Peningkatan hak/ Increased rights	-	-	-	-	-	-	-	-
Pemberian hak/ <i>Granting rights</i>	-	-	-	-	-	-	-	-
Pemisahan hak/ <i>Separation of rights</i>	-	-	-	-	-	-	-	-
Penggabungan hak/ <i>Merging of rights</i>	4	-	4	-	4	-	4	-
Sertifikat pengganti/ <i>Certificate of replacement</i>	14	22	14	20	14	17	13	10
Penghapusan sertifikat/ <i>Certificate Deletion</i>	-	-	-	-	-	-	-	-
301/III Peralihan hak/ <i>Transfer of rights</i>	594	513	590	512	409	460	409	454
Hak Tanggungan/ <i>Mortgage right</i>	339	297	339	297	243	182	243	182
Roya	-	-	-	-	-	-	-	-
Sita, Perwakilan/ <i>Confiscation, Representative</i>	-	-	-	-	-	-	-	-
Ganti Nama/ <i>Change Name</i>	2	14	2	14	-	5	-	5
Kabupaten Jombang	953	846	949	843	670	664	669	651

Lanjutan Tabel/Continued Table 1.1.9

Uraian Description	November/ November				Desember/ December			
	Masuk Incoming		Selesai Finished		Masuk Incoming		Selesai Finished	
	2020	2021	2020	2021	2020	2021	2020	2021
(1)	(2)	(3)	(4)	(5)	(6)	(7)	(8)	(9)
301/I Konversi / Conversion	-	-	-	-	-	-	-	-
301/II Pengakuan hak/ Recognition of rights	-	-	-	-	-	-	-	-
Peningkatan hak/ Increased rights	-	-	-	-	-	-	-	-
Pemberian hak/ Granting rights	-	-	-	-	-	-	-	-
Pemisahan hak/ Separation of rights	-	3	-	3	8	-	8	
Penggabungan hak/ Merging of rights	-	-	-	-	1	1	1	
Sertifikat pengganti/ Certificate of replacement	8	6	8	4	11	19	11	
Penghapusan sertifikat/ Certificate Deletion	-	-	-	-	-	-	-	
301/III Peralihan hak/ Transfer of rights	458	590	457	579	427	544	427	
Hak Tanggungan/ Mortgage right	364	249	364	249	297	362	297	
Roya	-	-	-	-	-	-	-	
Sita, Perwakilan/ Confiscation, Representative	-	-	-	-	-	-	-	
Ganti Nama/ Change Name	1	17	1	16	7	15	7	
Kabupaten Jombang	831	865	830	851	751	941	751	

Sumber/Source: Badan Pertanahan Kabupaten Jombang / Land Office of Jombang Regency

Tabel 1.1.10 Perkembangan Hasil Bidang Tataguna Tanah di Kabupaten Jombang, 2019-2021
The Progress of Land Exploitation Results in Jombang Regency, 2019-2021

Kecamatan Subdistrict	2019	2020	2021
(1)	(2)	(3)	(4)
Pertimbangan Teknis Dalam Rangka Ijin Lokasi/ Technical Considerations in Terms of Location Permit	159	89	83
Pertimbangan Teknis Dalam Rangka Penetapan Lokasi/ Technical Considerations in the Framework of Location Determination	-	-	-
Pertimbangan Teknis Dalam Rangka Perubahan Penggunaan Tanah/ Technical Considerations for Changing Land Use	161	21	50

Sumber/Source: Badan Pertanahan Kabupaten Jombang / Land Office of Jombang Regency

1.2 IKLIM CLIMATE

Tabel 1.2.1 Jumlah Hari Hujan Tiap Bulan menurut Kecamatan di Kabupaten Jombang, 2021
Number of Monthly Days Rain by Subdistricts at Jombang Regency, 2021

<i>Kecamatan Subdistrict</i>	<i>Pos Hujan Raining Post</i>	<i>Januari/ January</i>	<i>Februari/ February</i>	<i>Maret/ March</i>	<i>April/ April</i>
(1)	(2)	(3)	(4)	(5)	(6)
01 Bandar KDM	Belum Ada	-	-	-	-
02 Perak	1 Perak	22	16	20	7
03 Gudo	1 Tanggungan	20	15	17	8
	2 blimbing	16	18	17	9
04 Diwek	1 Cukir	19	15	17	5
	2 PG Cukir	20	16	18	9
	3 Ceweng	18	16	17	8
05 Ngoro	1 Cangakan	16	22	19	8
	2 Rejoagung	18	20	13	6
06 Mojowarno	1 Selorejo	19	14	8	6
	2 Mojowarno	21	23	18	11
07 Bareng	1 Bareng	19	7	15	9
08 Wonoslam	1 Wonosalam	18	21	12	10
09 Mojoagung	1 Mojoagung	21	18	10	7
	2 Penanggala	20	16	9	6
10 Sumobito	1 Sumobito	18	15	9	4
	2 Balongsongo	18	18	8	4
	3 Tenggor	20	16	14	7
11 Jogoroto	1 Sumber Penganten	18	17	15	7
12 Peterongan	1 Peterongan	18	17	15	10
	2 Keplaksari	20	16	18	7
	3 Sentulan	17	13	11	9

Lanjutan Tabel/Continued Table 1.2.1

<i>Kecamatan Subdistrict</i>	<i>Pos Hujan Raining Post</i>	<i>Januari/ January</i>	<i>Februari/ February</i>	<i>Maret/ March</i>	<i>April/ April</i>
(1)	(2)	(3)	(4)	(5)	(6)
13 Jombang	1 Jombang	13	12	14	8
	2 PG Jombang Baru	13	12	14	8
14 Megaluh	1 Kedungrejo	17	15	19	10
15 Tembelang	1 Ponan	16	13	14	6
	2 Jatisari	14	10	15	5
	3 Kedungboto	15	15	18	7
16 Kesamben	1 Jombok	16	15	12	7
	2 Kesamben	22	16	14	9
	3 Kradegan	18	13	14	7
	4 Sapon	18	14	16	6
	5 Wuluh	21	15	14	9
17 Kudu	1 Tapen	17	13	17	10
18 Ngusikan	Belum Ada	-	-	-	-
19 Ploso	1 Ploso	14	11	17	9
20 Kabuh	1 Kabuh	8	9	12	4
	2 Tanjung	10	14	16	8
	3 Waduk Sempol	8	9	11	4
	4 Waduk Mangunan	13	11	11	11
21 Plandaan	Belum Ada	-	-	-	-
Rata-Rata/Average		17,08	14,89	14,42	7,50

Lanjutan Tabel/Continued Table 1.2.1

Kecamatan Subdistrict		Pos Hujan Raining Post	Mei/ May	Juni/ June	Juli/ July	Agustus/ August
(1)	(2)	(7)	(8)	(9)	(10)	
01	Bandar KDM	Belum Ada	-	-	-	-
02	Perak	1 Perak	2	11	-	1
03	Gudo	1 Tanggungan	2	10	-	1
		2 blimbing	3	7	1	-
04	Diwek	1 Cukir	-	7	-	-
		2 PG Cukir	3	9	-	-
		3 Ceweng	3	6	-	-
05	Ngoro	1 Cangakan	2	8	2	-
		2 Rejoagung	-	10	2	1
06	Mojowarno	1 Selorejo	1	1	-	-
		2 Mojowarno	3	8	1	2
07	Bareng	1 Bareng	2	8	2	3
08	Wonoslam	1 Wonosalam	2	13	1	4
09	Mojoagung	1 Mojoagung	2	2	-	-
		2 Penanggala	2	2	-	-
10	Sumobito	1 Sumobito	1	2	-	-
		2 Balongsone	2	2	2	-
		3 Tenggor	-	5	-	1
11	Jogoroto	1 Sumber Penganten	-	7	1	1
12	Peterongan	1 Peterongan	-	7	1	1
		2 Keplaksari	1	6	-	-
		3 Sentulan	1	6	-	2

Lanjutan Tabel/Continued Table 1.2.1

<i>Kecamatan Subdistrict</i>	<i>Pos Hujan Raining Post</i>	<i>Mei/ May</i>	<i>Juni/ June</i>	<i>Juli/ July</i>	<i>Agustus/ August</i>	
(1)	(2)	(7)	(8)	(9)	(10)	
13	Jombang	1 Jombang	1	3	-	1
		2 PG Jombang Baru	1	3	-	1
14	Megaluh	1 Kedungrejo	4	9	-	3
15	Tembelang	1 Ponan	-	3	-	3
		2 Jatisari	-	3	-	3
		3 Kedungboto	2	3	-	2
16	Kesamben	1 Jombok	-	5	1	1
		2 Kesamben	-	5	1	3
		3 Kradegan	-	5	-	2
		4 Sapon	1	4	-	2
		5 Wuluh	-	5	1	2
17	Kudu	1 Tapen	4	5	1	5
18	Ngusikan	Belum Ada	-	-	-	-
19	Ploso	1 Ploso	3	5	-	2
20	Kabuh	1 Kabuh	1	3	2	2
		2 Tanjung	7	11	2	1
		3 Waduk Sempol	1	-	-	-
		4 Waduk Mangunan	1	10	2	1
21	Plandaan	Belum Ada	-	-	-	-
Rata-Rata/Average			1,76	5,76	0,88	1,89

Lanjutan Tabel/Continued Table 1.2.1

<i>Kecamatan Subdistrict</i>	<i>Pos Hujan Raining Post</i>	<i>September/ September</i>	<i>Oktober/ October</i>	<i>Nopember/ November</i>	<i>Desember / December</i>	<i>Jumlah/ Total</i>
(1)	(2)	(11)	(12)	(13)	(14)	(15)
01 Bandar KDM	Belum Ada	-	-	-	-	-
02 Perak	1 Perak	2	1	15	14	111
03 Gudo	1 Tanggungan	2	-	14	13	102
	2 blimbing	6	1	9	13	100
04 Diwek	1 Cukir	4	-	6	10	83
	2 PG Cukir	5	1	15	10	106
	3 Ceweng	3	-	-	11	82
05 Ngoro	1 Cangakan	7	2	12	14	112
	2 Rejoagung	6	3	12	12	103
06 Mojowarno	1 Selorejo	3	2	14	12	80
	2 Mojowarno	5	2	16	17	127
07 Bareng	1 Bareng	4	3	13	17	102
08 Wonoslam	1 Wonosalam	5	4	16	17	123
09 Mojoagung	1 Mojoagung	3	2	11	15	91
	2 Penanggal	3	2	13	15	88
10 Sumobito	1 Sumobito	3	1	8	12	73
	2 Balongsono	4	2	9	13	82
	3 Tenggor	5	3	14	13	98
11 Jogoroto	1 Sumber Penganten	3	-	5	13	87
12 Peterongan	1 Peterongan	3	1	11	16	100
	2 Keplaksari	4	2	12	14	100
	3 Sentulan	5	2	14	13	93

Lanjutan Tabel/*Continued Table 1.2.1*

<i>Kecamatan Subdistrict</i>	<i>Pos Hujan Raining Post</i>	<i>September/ September</i>	<i>Oktober/ October</i>	<i>Nopember/ November</i>	<i>Desember/ December</i>	<i>Jumlah/ Total</i>	
(1)	(2)	(11)	(12)	(13)	(14)	(15)	
13	Jombang	1 Jombang	0	3	13	17	85
		2 PG Jombang Baru	0	3	11	16	82
14	Megaluh	1 Kedungrejo	5	2	18	16	118
15	Tembelang	1 Ponan	4	3	12	17	91
		2 Jatisari	4	2	11	17	84
		3 Kedungboto	4	3	12	13	94
16	Kesamben	1 Jombok	4	4	13	16	94
		2 Kesamben	6	3	9	13	101
		3 Kradegan	6	3	13	15	96
		4 Sapon	5	2	14	12	94
		5 Wuluh	3	4	9	10	93
17	Kudu	1 Tapan	7	5	18	16	118
18	Ngusikan	Belum Ada	-	-	-	-	-
19	Ploso	1 Ploso	3	5	14	16	99
20	Kabuh	1 Kabuh	4	5	14	14	78
		2 Tanjung	3	4	18	18	112
		3 Waduk Sempol	4	5	14	13	69
		4 Waduk Mangunan	6	4	15	16	101
21	Plandaan	Belum Ada	-	-	-	-	-
Rata-Rata/Average			4,03	2,76	12,62	14,18	96,11

Sumber/Source: Dinas PU dan Penataan Ruang Kabupaten Jombang / *Public Works And Spatial Planing Office of Jombang Regency*

Tabel 1.2.2 **Intensitas Hujan (mm) Tiap Bulan menurut Kecamatan di Kabupaten Jombang, 2021**
Number of Monthly Intensity Rain (mm) by Subdistricts at Jombang Regency, 2021

<i>Kecamatan Subdistrict</i>	<i>Pos Hujan Raining Post</i>	<i>Januari/ January</i>	<i>Februari/ February</i>	<i>Maret/ March</i>	<i>April/ April</i>
(1)	(2)	(3)	(4)	(5)	(6)
01 Bandar KDM	Belum Ada	-	-	-	-
02 Perak	1 Perak	308	340	472	179
03 Gudo	1 Tanggungan	302	305	374	241
	2 blimbing	199	261	371	150
04 Diwek	1 Cukir	323	133	246	65
	2 PG Cukir	388	227	280	102
	3 Ceweng	391	222	368	168
05 Ngoro	1 Cangakan	353	483	459	181
	2 Rejoagung	453	440	354	241
06 Mojowarno	1 Selorejo	395	218	192	140
	2 Mojowarno	471	377	386	196
07 Bareng	1 Bareng	394	170	354	188
08 Wonoslam	1 Wonoslam	343	698	277	144
09 Mojoagung	1 Mojoagung	401	359	198	125
	2 Penanggala	454	319	195	123
10 Sumobito	1 Sumobito	538	201	131	78
	2 Balongsono	584	265	128	134
	3 Tenggor	588	281	230	163
11 Jogoroto	1 Sumber Penganten	317	236	301	89
12 Peterongan	1 Peterongan	320	234	299	81
	2 Keplaksari	416	206	282	119
	3 Sentulan	420	225	222	159

Lanjutan Tabel/Continued Table 1.2.2

<i>Kecamatan Subdistrict</i>	<i>Pos Hujan Raining Post</i>	<i>Januari/ January</i>	<i>Februari/ February</i>	<i>Maret/ March</i>	<i>April/ April</i>	
(1)	(2)	(3)	(4)	(5)	(6)	
13	Jombang	1 Jombang	544	313	313	147
		2 PG Jombang Baru	532	305	298	144
14	Megaluh	1 Kedungrejo	442	402	461	250
15	Tembelang	1 Ponan	346	276	300	182
		2 Jatisari	315	218	264	80
		3 Kedungboto	316	284	325	206
16	Kesamben	1 Jombok	421	243	254	143
		2 Kesamben	664	241	228	153
		3 Kradegan	427	212	233	127
		4 Sapon	401	350	292	140
		5 Wuluh	542	197	183	134
17	Kudu	1 Tapen	273	249	271	201
18	Ngusikan	Belum Ada	-	-	-	-
19	Ploso	1 Ploso	286	283	307	123
20	Kabuh	1 Kabuh	205	311	396	52
		2 Tanjung	230	291	356	88
		3 Waduk Sempol	196	303	380	51
		4 Waduk Mangunan	348	352	362	108
21	Plandaan	Belum Ada	-	-	-	-
Rata-Rata/Average			390,68	290,26	298,47	141,97

Lanjutan Tabel/Continued Table 1.2.2

Kecamatan Subdistrict		Pos Hujan Raining Post	Mei/ May	Juni/ June	Juli/ July	Agustus/ August
(1)	(2)	(7)	(8)	(9)	(10)	
01	Bandar KDM	Belum Ada	-	-	-	-
02	Perak	1 Perak	68	171	-	1
03	Gudo	1 Tanggungan	26	148	-	1
		2 blimbing	18	161	2	-
04	Diwek	1 Cukir	-	151	-	-
		2 PG Cukir	45	153	-	-
		3 Ceweng	46	118	-	-
05	Ngoro	1 Cangakan	43	154	13	-
		2 Rejoagung	-	176	7	3
06	Mojowarno	1 Selorejo	8	6	-	-
		2 Mojowarno	20	124	5	10
07	Bareng	1 Bareng	11	116	8	18
08	Wonoslam	1 Wonosalam	14	176	11	52
09	Mojoagung	1 Mojoagung	13	25	-	-
		2 Penanggala	13	15	-	-
10	Sumobito	1 Sumobito	5	29	-	-
		2 Balongsono	8	16	12	-
		3 Tenggor	-	143	-	14
11	Jogoroto	1 Sumber Penganten	-	74	1	10
12	Peterongan	1 Peterongan	-	78	3	13
		2 Keplaksari	10	130	-	-
		3 Sentulan	1	85	-	31

Lanjutan Tabel/Continued Table 1.2.2

Kecamatan Subdistrict		Pos Hujan Raining Post	Mei/ May	Juni/ June	Juli/ July	Agustus/ August
(1)	(2)	(7)	(8)	(9)	(10)	
13	Jombang	1 Jombang	35	41	-	19
		2 PG Jombang Baru	35	39	-	19
14	Megaluh	1 Kedungrejo	119	261	-	62
15	Tembelang	1 Ponan	-	93	-	23
		2 Jatisari	-	135	-	28
		3 Kedungboto	38	103	-	17
16	Kesamben	1 Jombok	-	104	7	7
		2 Kesamben	-	78	27	25
		3 Kradegan	-	87	-	14
		4 Sapon	6	109	-	32
		5 Wuluh	-	63	20	13
17	Kudu	1 Tapen	36	65	2	29
18	Ngusikan	Belum Ada	-	-	-	-
19	Ploso	1 Ploso	58	125	-	7
20	Kabuh	1 Kabuh	39	109	34	6
		2 Tanjung	73	125	36	7
		3 Waduk Sempol	37	-	-	-
		4 Waduk Mangunan	13	122	22	11
21	Plandaan	Belum Ada	-	-	-	-
Rata-Rata/Average			25,39	102,84	8,08	17,48

Lanjutan Tabel/Continued Table 1.2.2

<i>Kecamatan Subdistrict</i>	<i>Pos Hujan Raining Post</i>	<i>September/ September</i>	<i>Oktober/ October</i>	<i>Nopember/ November</i>	<i>Desember / December</i>	<i>Jumlah/ Total</i>
(1)	(2)	(11)	(12)	(13)	(14)	(15)
01 Bandar KDM	Belum Ada	-	-	-	-	-
02 Perak	1 Perak	73	1	167	381	2 161
03 Gudo	1 Tanggungan	50	-	174	290	1 911
	2 blimbing	47	1	78	198	1 486
04 Diwek	1 Cukir	51	-	107	123	1 199
	2 PG Cukir	58	10	168	196	1 627
	3 Ceweng	94	-	120	196	1 723
05 Ngoro	1 Cangakan	64	3	296	271	2 320
	2 Rejoagung	110	15	247	267	2 313
06 Mojowarno	1 Selorejo	82	8	123	164	1 336
	2 Mojowarno	95	15	349	268	2 316
07 Bareng	1 Bareng	108	54	288	322	2 031
08 Wonoslam	1 Wonoslam	154	44	361	272	2 546
09 Mojoagung	1 Mojoagung	72	15	157	176	1 541
	2 Penanggal	81	15	152	202	1 569
10 Sumobito	1 Sumobito	42	13	148	183	1 368
	2 Balongsono	76	22	243	194	1 682
	3 Tenggor	103	67	288	214	2 091
11 Jogoroto	1 Sumber Penganten	65	-	108	324	1 525
12 Peterongan	1 Peterongan	71	3	231	236	1 569
	2 Keplaksari	73	15	271	252	1 774
	3 Sentulan	96	15	144	160	1 558

Lanjutan Tabel/Continued Table 1.2.2

<i>Kecamatan Subdistrict</i>	<i>Pos Hujan Raining Post</i>	<i>September/ September</i>	<i>Oktober/ October</i>	<i>Nopember/ November</i>	<i>Desember / December</i>	<i>Jumlah/Total</i>	
(1)	(2)	(11)	(12)	(13)	(14)	(15)	
13	Jombang	1 Jombang	-	22	205	280	1 919
		2 PG Jombang Baru	-	20	191	220	1 803
14	Megaluh	1 Kedungrejo	117	50	451	328	2 943
15	Tembelang	1 Ponan	92	31	192	223	1 758
		2 Jatisari	96	16	247	239	1 638
		3 Kedungboto	117	14	204	187	1 811
16	Kesamben	1 Jombok	93	53	199	222	1 746
		2 Kesamben	94	75	205	194	1 984
		3 Kradegan	81	24	205	174	1 584
		4 Sapon	123	22	272	141	1 888
		5 Wuluh	60	75	153	147	1 587
17	Kudu	1 Tapen	138	88	214	330	1 896
18	Ngusikan	Belum Ada	-	-	-	-	-
19	Ploso	1 Ploso	82	36	294	235	1 836
20	Kabuh	1 Kabuh	48	95	284	248	1 827
		2 Tanjung	45	54	281	228	1 814
		3 Waduk Sempol	46	91	271	240	1 615
		4 Waduk Mangunan	80	56	296	290	2 060
21	Plandaan	Belum Ada	-	-	-	-	-
Rata-Rata/Average			78,34	33,47	220,63	231,97	1 825

Sumber/Source: Dinas PU dan Penataan Ruang Kabupaten Jombang / Public Works And Spatial Planning Office of Jombang Regency

bab

2

PEMERINTAHAN

GOVERNMENT

4.679

3.310



Jumlah PNS di Kabupaten Jombang pada Tahun 2021 Mencapai 7.989

Berkurang sebanyak 618 pegawai dibandingkan dengan tahun 2020

Jumlah Anggota DPRD di Kabupaten Jombang pada Tahun 2021 sebanyak 50 orang



38 orang



12 orang



Jumlah PNS menurut Tingkat Pendidikannya...



SD

33 jiwa

Diploma I/II

309 jiwa

SMP

108 jiwa

Diploma III

1.153 jiwa

SMA

1.209 jiwa

Sarjana/Doktor

5.177 jiwa

PENJELASAN TEKNIS

1. Anggota Dewan Perwakilan Rakyat Daerah (DPRD) dipilih melalui pemilihan umum (pemilu) dan dilantik dalam masa jabatan lima tahun.
2. Susunan pemerintahan Republik Indonesia periode 2015–2021 terdiri dari presiden, wakil presiden, lembaga tinggi negara, kementerian, setingkat menteri, dan Lembaga Pemerintahan Non Kementerian (LPNK).
3. Lembaga tinggi negara terdiri dari Majelis Permusyawaratan Rakyat (MPR), Dewan Perwakilan Rakyat (DPR), Badan Pemeriksa Keuangan (BPK), dan Mahkamah Agung (MA), Dewan Perwakilan Daerah (DPD), Mahkamah Konstitusi (MK), dan Komisi Yudisial (KY).
4. Kementerian terdiri dari kementerian koordinator dan kementerian.
5. Kementerian koordinator terdiri dari bidang politik, hukum, dan keamanan (Polhukam), bidang perekonomian, bidang pembangunan manusia dan kebudayaan, dan bidang kemaritiman.
6. Kementerian terdiri dari Kementerian Sekretaris Negara, Kementerian Dalam Negeri, Kementerian Luar Negeri, Kementerian Perencanaan Pembangunan Nasional/Bappenas, Kementerian Pertahanan, Kementerian

TECHNICAL NOTES

1. *Regional House of Representatives (DPRD) members are elected through a general election and appointed for a five-years membership.*
2. *The government structure of the Republic of Indonesia period 2015–2021 consists of president, vice president, state supreme agencies, ministries, ministerial level institutions, and non-ministerial institutions.*
3. *State supreme agencies consist of The People's Consultative Assembly, The House of Representative, The Audit Board of the Republic of Indonesia, Supreme Court, Local Councils, Constitutional Court, and Judicial Commission.*
4. *Ministries consist of coordinating ministry and departmental ministry.*
5. *Coordinating ministries consist of Coordinating Ministry for Political, Legal, and Security Affairs, Coordinating Ministry for the Economy, Coordinating Ministry for Maritime Affairs, and Coordinating Ministry for Human Development and Culture*
6. *Departmental Ministries consist of State Secretary; Ministry of Home Affairs; Ministry of Foreign Affairs; Ministry of National Development Planning/Chairperson of National Development Planning Agency; Ministry of Defense; Ministry of Justice and Human Rights; Ministry*

Hukum dan Hak Asasi Manusia, Kementerian Keuangan, Kementerian Energi dan Sumber Daya Mineral, Kementerian Perindustrian, Kementerian Perdagangan, Kementerian Pertanian, Kementerian Perhubungan, Kementerian Kelautan dan Perikanan, Kementerian Ketenagakerjaan, Kementerian Badan Usaha Milik Negara, Kementerian Koperasi dan UKM, Kementerian Pekerjaan Umum dan Perumahan Rakyat, Kementerian Lingkungan Hidup dan Kehutanan, Kementerian Agraria dan Tata Ruang/ Badan Pertanahan Nasional, Kementerian Kesehatan, Kementerian Kebudayaan dan Pendidikan Dasar Menengah, Kementerian Sosial, Kementerian Agama, Kementerian Pariwisata, Kementerian Komunikasi dan Informatika, Kementerian Pendayagunaan Aparatur Negara dan Reformasi Birokrasi, Kementerian Pemuda dan Olahraga, Kementerian Desa, Pembangunan Daerah Tertinggal dan Transmigrasi, Kementerian Riset Teknologi dan Pendidikan Tinggi, dan Kementerian Pemberdayaan Perempuan dan Perlindungan Anak.

7. Setingkat Menteri terdiri dari Kejaksaan Agung, Tentara Nasional Indonesia, dan Kepolisian Negara Republik Indonesia

of Finance; Ministry of Energy and Mineral Resources; Ministry of Industry; Ministry of Trade; Ministry of Agriculture; Ministry of Transportation; Ministry of Maritime Affairs and Fisheries; Ministry of Manpower; Ministry of State Owned Enterprises; Ministry of Cooperatives and Small and Medium Enterprises; Ministry of Public Works and Public Housing; Ministry of Environment and Forestry; Ministry of Agrarian Affairs and Spatial Planning/National Land Agency; Ministry of Health; Ministry of Culture and Elementary & Secondary Education; Ministry of Social Services; Ministry of Religious Affairs; Ministry of Tourism; Ministry of Communication and Informatics; Ministry of Empowerment of State Apparatus and Bureaucracy Reform; Ministry of Youth and Sports Affairs; Ministry of Village Development, Disadvantaged Regions and Transmigration; Ministry of Research, Technology, and Higher Education; and Ministry of Women Empowerment and Child Protection

7. *Ministerial Level Officials consist of, Attorney General, Indonesian National Defense Force, and Indonesian National Police.*
8. *Non Ministerial Institutions consist of National Archive of the Republic of Indonesia, State Intelligence Board, National Civil Service Agency, National Population and Family Planning Board, Investment*

8. Lembaga Pemerintah Non Kementerian terdiri dari Arsip Nasional Republik Indonesia, Badan Intelijen Negara, Badan Kepegawaian Negara, Badan Kependudukan dan Keluarga kb Nasional, Badan Koordinasi Penanaman Modal, Badan Informasi Geospasial, Badan Meteorologi, Klimatologi, dan Geofisika, Badan Narkotika Nasional, Badan Nasional Penanggulangan Bencana, Badan Nasional Penanggulangan Terorisme, Badan Nasional Penempatan dan Perlindungan Tenaga Kerja Indonesia, Badan Pengawasan Obat dan Makanan, Badan Pengawasan Tenaga Nuklir, Badan Pengawasan Keuangan dan Pembangunan, Badan Pengkajian dan Penerapan Teknologi, Badan Pusat Statistik, Badan SAR Nasional, Badan Standardisasi Nasional, Badan Tenaga Nuklir Nasional, Lembaga Administrasi Negara, Lembaga Ilmu Pengetahuan Indonesia, Lembaga Ketahanan Nasional, Lembaga Kebijakan Pengadaan Barang/Jasa Pemerintah, Lembaga Penerbangan dan Antariksa Nasional, Lembaga Sandi Negara, dan Perpustakaan Nasional Republik Indonesia.

Coordinating Board, Geospatial Information Agency, Meteorology, Climatology, and Geophysics Agency, National Narcotics Agency, National Agency for Disaster Management, National Counter Terrorism Agency, The National Authority for The Placement and Protection of Indonesian Overseas Workers, National Agency of Drugs and Foods Control, Nuclear Energy Controlling Board, Audit and Development Supervising Agency, Agency for the Assesment and Application Technology, BPS-Statistics Indonesia, National Search and Rescue Agency, National Standardization Board, National Nuclear Energy Board, National Institute of Administration, National Institute of Science, National Resilience Institute, Government Procurement Policy Board, National Institute of Space and Aeronautics, National Crypto Agency, and National Library of Republic of Indonesia.

ULASAN

Secara administratif wilayah Kabupaten Jombang terdiri dari 21 (dua puluh satu) kecamatan, 4 kelurahan dan 302 desa.

Jumlah wakil rakyat yang duduk pada lembaga legislatif, Dewan Perwakilan Rakyat Daerah (DPRD), adalah sebanyak 50 orang, terdiri atas 38 orang laki-laki dan 12 orang perempuan.

Lembaga legislatif Kabupaten Jombang saat ini adalah hasil pemilihan umum legislatif tahun 2019. Secara organisasi, wakil rakyat saat ini terdiri dari sepuluh partai politik, yaitu Partai Nasdem (1 orang anggota), PKB (10 orang anggota), PKS (3 orang anggota), PDI-P (10 orang anggota), Partai Golkar (5 orang anggota), Partai Gerindra (4 orang anggota), Partai Demokrat (5 orang anggota), PAN (3 orang anggota), PPP (7 orang anggota) dan Partai Perindo (2 orang anggota).

Jumlah pegawai negeri sipil (PNS) di Kabupaten Jombang tahun 2021 adalah sebanyak 7.989 orang dibanding tahun 2020 sebesar 8.607 orang.

Komposisi PNS menurut golongan kepangkatan terdiri atas 29,23 persen golongan IV, 52,41 persen golongan III, 17,57 persen golongan II, dan hanya 0,79 persen

DESCRIPTION

Administratively, Jombang Regency consists of 21 (twenty one) subdistrict, 4 urban village and 302 villages.

The number of people's representatives who sit on the legislature, the House of Representatives, are as many as 50 people, consisting of 38 men and 12 women.

The legislative of Jombang Municipality today are the result of legislative elections in 2019. in organizations, people's representatives currently consists of ten parties, namely Nasdem Party (1 member), PKB (10 members), PKS (3 members), PDI-P (10 members), Golkar Party (5 members), Gerindra Party (4 members), Demokrat Party (5 members), PAN (3 members), PPP (7 members) and Perindo Party (2 members).

The number of civil servants (PNS) in Jombang Regency in 2021 was 7.989 compared to 2020 of 8.607 people.

The composition of civil servants according to class ranks made up 29,23 percent of group IV, 52,41 percent of group III, 17,57 percent of group II, and only 0,79 percent of group I.

golongan I.

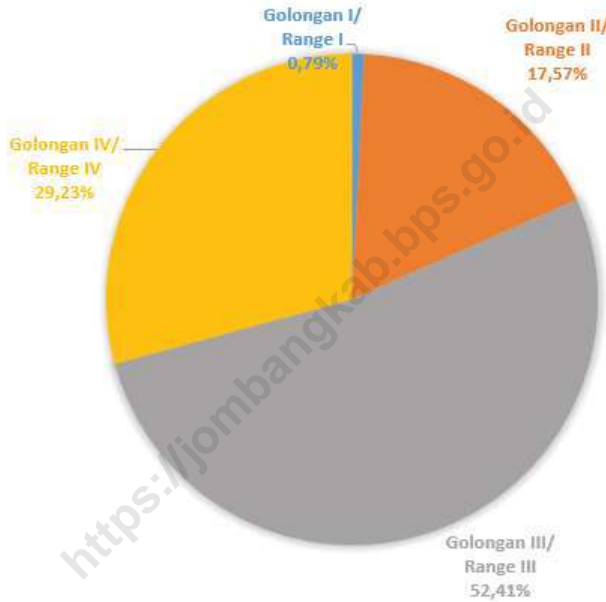
Berdasarkan tingkat pendidikan yang ditamatkan 64,80 persen PNS berijazah S1/S2/S3. Tingkat pendidikan PNS terbanyak kedua adalah Diploma dengan persentase 18,30 persen. PNS berijazah SLTA sebesar 15,13 persen. Sementara itu PNS dengan pendidikan SLTP ke bawah sebesar 1,76 persen.

Based on the level of education completed, 64,80 percent of civil servants have S1 / S2 / S3 degrees. The second highest level of civil servant education is Diploma with a percentage of 18,30 percent. Civil servants with high school certificates amounting to 15,13 percent. Meanwhile, civil servants with junior high school education and below were 1,76 percent.

<https://jombangkab.bps.go.id>

Gambar 2.1
Figures

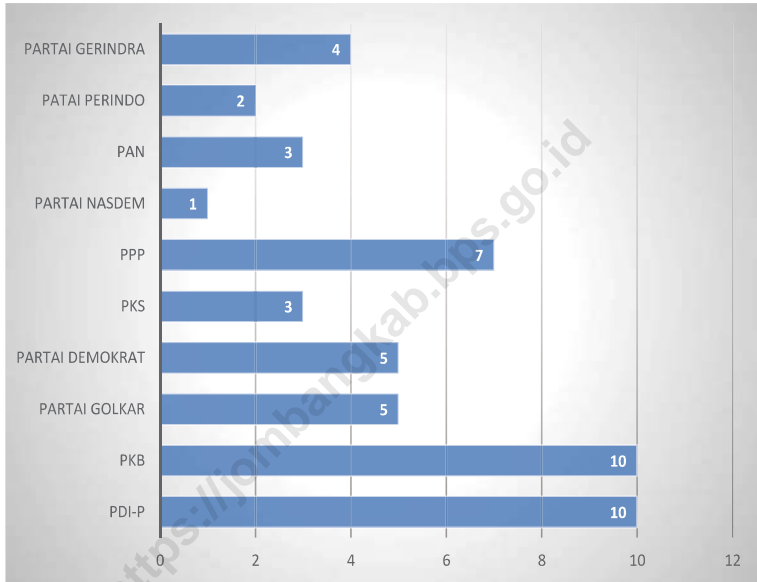
Persentase Pegawai Negeri Sipil Menurut Tingkat Pendidikan (%) di Kabupaten Jombang, 2021
Percentage of Civil Servants by Educational Level (%) in Jombang Regency, 2021



Sumber/Source: Badan Kepegawaian Daerah Kabupaten Jombang/ Local Board of Personnels of Jombang Regency

Gambar 2.2
Figures

Jumlah Anggota DPRD di Kabupaten Jombang, 2021
Number of Legislative Council Members at Jombang
Regency, 2021



Sumber/Source : DPRD Kabupaten Jombang/ Assembly of Jombang Regency

2.1 WILAYAH ADMINISTRATIF ADMINISTRATIVE AREA

Tabel 2.1.1 Jumlah Desa¹/Kelurahan Menurut Kecamatan di Kabupaten Jombang, 2018-2021
Table Number of Villages¹/Kelurahan by Subdistrict in Jombang Regency, 2018-2021

Kecamatan Subdistrict	2018	2019	2020	2021
(1)	(2)	(3)	(4)	(5)
010. Bandar Kedung Mulyo	11	11	11	11
020. Perak	13	13	13	13
030. Gudo	18	18	18	18
040. Diwek	20	20	20	20
050. Ngoro	13	13	13	13
060. Mojowarno	19	19	19	19
070. Bareng	13	13	13	13
080. Wonosalam	9	9	9	9
090. Mojoagung	18	18	18	18
100. Sumobito	21	21	21	21
110. Jogoroto	11	11	11	11
120. Peterongan	14	14	14	14
130. Jombang	20	20	20	20
140. Megaluh	13	13	13	13
150. Tembelang	15	15	15	15
160. Kesamben	14	14	14	14
170. Kudu	11	11	11	11
171. Ngusikan	11	11	11	11
180. Ploso	13	13	13	13
190. Kabuh	16	16	16	16
200. Plandaan	13	13	13	13
Kabupaten Jombang	306	306	306	306

Catatan/Note: ¹ Termasuk kelurahan dan Unit Permukiman Transmigrasi (UPT)/Include Transmigration Settlement Unit
 Sumber/Source: Peraturan Kepala Badan Pusat Statistik Nomor 29 Tahun 2019 Tanggal 15 Januari 2019 tentang Perubahan Atas Peraturan Kepala Badan Pusat Statistik Nomor 55 Tahun 2018 tentang Kode dan Nama Wilayah Kerja Statistik Tahun 2018
 Chief Statistician Regulation Number 29/2019, January 15 2019, as a revision of Chief Statistician Regulation Number 55 of 2018 on Code and Name of Regional Level of Data Collection.

Tabel 2.1.2 Nama-nama Bupati di Kabupaten Jombang
Table *Names of Regent of Jombang Regency*

No	Nama Names	Masa Jabatan Length of Services
(1)	(2)	(3)
1.	R. AA SOERO ADININGRAT	1910 sd 1930
2.	R. AA SETJO ADININGRAT	1930 sd 1946
3.	R. BOEDIMAN RAHARDJO	1946 sd 1949
4.	R. MOESTADJAB SOEMO W	1949 sd 1950
5.	R. ISTIDJAB TJOKRO K	1950 sd 1956
6.	M. SOEBAKTO	1956 sd 1958
7.	R. SOEDARSONO (KDH)	1958 sd 1959
8.	M. SOEBAKTO	1960 sd 1961
9.	R. HASSAN WIRJOKOESOEMO	1962 sd 1966
10.	ISMAIL	1966 sd 1973
11.	R. SOEDIRMAN	1973 sd 1978
12.	A. HUDANI DARDIRI	1978 sd 1983
13.	NOEROEL KOESMEN	1983 sd 1988
14.	TARMIN HARIADI	1988 sd 1993
15.	SOEWOTO ADI WIBOWO	1993 sd 1998
16.	Drs. AFFANDI MSi	1998 sd 2003
17.	Drs. H. SUYANTO	2003 sd 2013
18.	NYONO SUHARLI WIHANDOKO	2013 sd 2019
19.	MUNDJIDAH WAHAB	2019 sd 2023

Sumber/Source: Pemerintah Daerah Kabupaten Jombang/ *Local Government of Jombang Regency*

Tabel 2.1.3 Jumlah Rukun Warga dan Rukun Tetangga di Kabupaten Jombang Menurut Kecamatan, 2020-2021
Table Number of Hamlet and Neighbourhood in Jombang Regency by Subdistrict, 2020-2021

Kecamatan Subdistrict	Rukun Warga (RW) Hamlet		Rukun Tetangga (RT) Neighbourhood	
	2020	2021	2020	2021
(1)	(2)	(3)	(4)	(5)
010. Bandar Kedung Mulyo	95	95	309	309
020. Perak	100	100	316	316
030. Gudo	108	108	337	337
040. Diwek	183	183	655	655
050. Ngoro	178	178	461	461
060. Mojowarno	123	123	486	486
070. Bareng	113	113	324	324
080. Wonosalam	62	62	198	198
090. Mojoagung	112	112	409	409
100. Sumobito	149	149	453	453
110. Jogoroto	95	95	344	344
120. Peterongan	84	84	445	445
130. Jombang	144	144	745	745
140. Megaluh	60	60	257	257
150. Tembelang	123	123	434	434
160. Kesamben	121	121	465	465
170. Kudu	85	85	244	244
171. Ngusikan	58	58	164	164
180. Ploso	86	86	276	276
190. Kabuh	105	105	319	319
200. Plandaan	77	77	304	304
Kabupaten Jombang	2 261	2 261	7 945	7 945

Sumber/Source: Dinas Pemberdayaan Masyarakat Dan Pemerintahan Desa Kabupaten Jombang/ Department of Community Empowerment and Village Government Jombang Regency

Tabel 2.1.4
Table**Jumlah Perangkat Desa di Kabupaten Jombang Menurut Kecamatan, 2020-2021**
Number of Village Officials in Jombang Regency by Subdistrict, 2020-2021

Kecamatan Subdistrict	Kepala Desa/ Kelurahan Head of Village / Urban Village		Sekretaris Desa/ Kelurahan Secretary of Village / Urban Village	
	2020	2021	2020	2021
(1)	(2)	(3)	(4)	(5)
010. Bandar Kedung Mulyo	11	11	11	11
020. Perak	13	13	13	13
030. Gudo	18	18	18	18
040. Diwek	20	20	20	20
050. Ngoro	13	13	13	13
060. Mojowarno	19	19	19	19
070. Bareng	13	13	13	13
080. Wonosalam	9	9	9	9
090. Mojoagung	18	18	18	18
100. Sumobito	21	21	21	21
110. Jogoroto	11	11	11	11
120. Peterongan	14	14	14	14
130. Jombang	16	16	16	16
140. Megaluh	13	13	13	13
150. Tembelang	15	15	15	15
160. Kesamben	14	14	14	14
170. Kudu	11	11	11	11
171. Ngusikan	11	11	11	11
180. Ploso	13	13	13	13
190. Kabuh	16	16	16	16
200. Plandaan	13	13	13	13
Kabupaten Jombang	302	302	302	302

Lanjutan Tabel/Continued Table 2.1.4

Kecamatan Subdistrict	Kepala Urusan Head of business		Kepala Dusun Village chief	
	2020	2021	2020	2021
(1)	(6)	(7)	(8)	(9)
010. Bandar Kedung Mulyo	42	42	45	45
020. Perak	41	41	42	42
030. Gudo	54	54	57	57
040. Diwek	60	60	72	72
050. Ngoro	26	26	39	39
060. Mojowarno	38	38	57	57
070. Barend	39	39	26	26
080. Wonosalam	27	27	18	18
090. Mojoagung	54	54	72	72
100. Sumobito	42	42	63	63
110. Jogoroto	33	33	22	22
120. Peterongan	42	42	28	28
130. Jombang	32	32	64	64
140. Megaluh	52	52	39	39
150. Tembelang	30	30	60	60
160. Kesamben	42	42	45	45
170. Kudu	33	33	44	44
171. Ngusikan	31	31	38	38
180. Ploso	45	45	54	54
190. Kabuh	48	48	56	56
200. Plandaan	52	52	39	39
Kabupaten Jombang	863	863	980	980

Lanjutan Tabel/*Continued Table 2.1.4*

Kecamatan Subdistrict	Pelaksana Teknis Technical Executives		Jumlah Total	
	2020	2021	2020	2021
(1)	(10)	(11)	(12)	(13)
010. Bandar Kedung Mulyo	42	42	157	157
020. Perak	52	52	161	161
030. Gudo	108	108	255	255
040. Diwek	120	120	292	292
050. Ngoro	78	78	169	169
060. Mojowarno	114	114	247	247
070. Bareng	78	78	169	169
080. Wonosalam	54	54	117	117
090. Mojoagung	108	108	270	270
100. Sumobito	126	126	273	273
110. Jogoroto	66	66	143	143
120. Peterongan	84	84	182	182
130. Jombang	96	96	224	224
140. Megaluh	78	78	195	195
150. Tembelang	90	90	210	210
160. Kesamben	42	42	157	157
170. Kudu	66	66	165	165
171. Ngusikan	71	71	162	162
180. Ploso	83	83	208	208
190. Kabuh	96	96	232	232
200. Plandaan	83	83	200	200
Kabupaten Jombang	1 735	1 735	4 188	4 188

Sumber/Source: Dinas Pemberdayaan Masyarakat Dan Pemerintahan Desa Kabupaten Jombang/ *Department of Community Empowerment and Village Government Jombang Regency*

2.2 DEWAN PERWAKILAN RAKYAT DAERAH REGIONAL HOUSE OF REPRESENTATIVE

Tabel
Table

2.2.1

**Jumlah Anggota Dewan Perwakilan Rakyat Daerah
Menurut Partai Politik dan Jenis Kelamin di Kabupaten
Jombang, 2021**

**Number of Legislative Council Members by Political Parties
and Sex at Jombang Regency, 2021**

Partai Politik Political Parties	Jenis Kelamin / Sex		Jumlah / Total
	Laki-laki / Male	Perempuan / Female	
(1)	(2)	(3)	(4)
PDI-P	7	3	10
PKB	6	4	10
Partai Golkar	4	1	5
Partai Demokrat	4	1	5
PKS	3	0	3
PPP	5	2	7
Partai Nasdem	1	0	1
PAN	3	0	3
Patai Perindo	1	1	2
Partai Gerindra	4	0	4
Kabupaten Jombang	38	12	50

Sumber/Source : DPRD Kabupaten Jombang/ Assembly of Jombang Regency

Tabel 2.2.2
Table

Pimpinan DPRD Kabupaten Jombang, 2021
Chairmens Assembly of Jombang Regency, 2021

<i>Pimpinan Dewan Chairmens Assembly</i>	<i>Partai Politik Political Parties</i>	<i>Nama/ Name</i>
(1)	(2)	(3)
1. Ketua	Partai Kebangkitan Bangsa	H. Masúd Zuremi
2. Wakil Ketua 1	PDI - P	Donny Anggun, S.Sos.
3. Wakil Ketua 2	PPP	Farid Al Farisi
4. Wakil Ketua 3	Golkar	Arif Sutikno, SP.

Sumber/Source : DPRD Kabupaten Jombang/ Assembly of Jombang Regency

Tabel 2.2.3 Keanggotaan Komisi DPRD Kabupaten Jombang, 2021
Table *Members of Commission Assembly of Jombang Regency, 2021*

Komisi / Commission	Komisi A / Commission A	Komisi B / Commission B	Komisi C / Commission C	Komisi D / Commission D
(1)	(2)	(3)	(4)	(5)
F.PDI	2	2	3	2
F.PKB	2	2	2	3
F.GOLKAR	1	1	1	1
F.DEMO-KRAT	2	1	1	1
F.PKS - PERINDO	1	1	2	1
F.PAN - NASDEM	1	1	1	1
F.PPP	1	2	1	2
F.GERINDRA	1	1	1	1
Kabupaten Jombang	11	11	12	12

Sumber/Source : DPRD Kabupaten Jombang/ Assembly of Jombang Regency

Tabel 2.2.4
Table

Hasil-hasil yang dicapai DPRD Kabupaten Jombang, 2019-2021
The results achieved DPRD Jombang Regency, 2019-2020

Tahun/ Years	Peraturan Daerah Local Regulations	Surat Keputusan Decision Letter	Keputusan Pimpinan DPRD Decision of the DPRD Leadership
(1)	(2)	(3)	(4)
2019	3	26	3
2020	2	25	4
2021	3	28	6

Sumber/Source : DPRD Kabupaten Jombang/ Assembly of Jombang Regency

Tabel 2.2.5 **Frekuensi Kegiatan Dewan Perwakilan Rakyat Daerah Kabupaten Jombang, 2020-2021**
Table **Frequency of Jombang Regency Representative Council's Activities, 2020-2020**

		2020	2021
(1)		(3)	(4)
RAPAT-RAPAT/ Meetings			
1.	Rapat Paripurna/ Plenary Session	33	39
2.	Rapat Paripurna Istimewa/ Special Plenary Session	-	-
3.	Rapat Paripurna Khusus/ Special Plenary Session	-	-
4.	Rapat Pimpinan/ Leadership Meeting	-	-
5.	Rapat Badan Musyawarah/ Meeting of the Deliberation Committee	10	13
6.	Rapat Badan Anggaran/ Meeting of the Budget Committee	5	5
7.	Rapat Panitia Khusus/ Special Committee Meetings	-	-
8.	Rapat Komisi-Komisi/ Commission Meetings	-	-
	a. Komisi/ Commission A	10	17
	b. Komisi/ Commission B	13	18
	c. Komisi/ Commission C	11	18
	d. Komisi/ Commission D	17	20
9.	Rapat Gabungan Komisi/ Joint Commission Meeting	-	-
10.	Rapat Bales/ Legislative meeting	7	6
11.	Rapat Fraksi-Fraksi/ Fractions Meeting		
	a. Fraksi PDI-P	3	5
	b. Fraksi PKB	5	6
	c. Fraksi ARSY	-	-
	d. Fraksi Gerindra	-	-
	e. Fraksi PKS-PERINDO	-	-
	f. Fraksi GOLKAR	3	2
	g. Fraksi DEMOKRAT	-	-
	h. Fraksi PPP	-	-

Lanjutan Tabel/*Continued Table 2.2.5*

		2020	2021
(1)		(3)	(4)
RAPAT KERJA/ Work Meeting			
1.	Rapat Kerja Badan Anggaran/ Working Meeting of Budget Agency	-	-
2.	Rapat Kerja Panitia Khusus/ Working Meeting of the Special Committee	6	15
3.	Rapat Kerja Komisi-komisi/ Working Meetings of Commissions	-	-
	a. Komisi/ Commission A	-	-
	b. Komisi/ Commission B	-	-
	c. Komisi/ Commission C	-	-
	d. Komisi/ Commission D	-	-
4.	Rapat Kerja Gabungan Komisi/ Joint Commission Work Meeting	-	-
5.	Rapat Kerja Baleg/ Working Meeting of the Legislative		
6.	Rapat DPRD dengan Bupati/ Council Meeting with the Regent		
RAPAT DENGAR PENDAPAT/ Hearing of Opinion			
1.	Panitia Anggaran/ Budget Committee	-	-
2.	Panitia Khusus/ Special Committee	-	-
3.	Komisi-Komisi/ Commissions	-	-
	a. Komisi/ Commission A	-	3
	b. Komisi/ Commission B	-	2
	c. Komisi/ Commission C	-	2
	d. Komisi/ Commission D	-	4
4.	Rapat Gabungan Komisi/ Joint Commission Meeting	-	6
5.	Rapat Baleg/ Legislative Body Meetings (Bapemperda)		-

Lanjutan Tabel/*Continued Table 2.2.5*

		2020	2021
(1)		(3)	(4)
KUNJUNGAN KERJA DAN PENINJAUAN LAPANGAN/Work Visit and Review of Field			
a.	Dalam Wilayah Kabupaten Jombang/ In Jombang Regency		
	1. Badan Anggaran/ Budget Agency	-	-
	2. Panitia Khusus/ Special Committee	-	-
	3. Komisi-Komisi/ Commissions		
	a. Komisi/ Commission A	-	-
	b. Komisi/ Commission B	-	-
	c. Komisi/ Commission C	-	-
	d. Komisi/ Commission D	-	-
	4. Gabungan Komisi/ Joint Commissions	-	-
b.	Di Luar Wilayah Kabupaten Jombang		
	1. Badan Anggaran/ Budget Agency	2	2
	2. Panitia Khusus/ Special Committee	2	-
	3. Komisi-Komisi/ Commissions		
	a. Komisi/ Commission A	50	96
	b. Komisi/ Commission B	50	96
	c. Komisi/ Commission C	50	96
	d. Komisi/ Commission D	50	96
	4. Gabungan Komisi/ Joint Commissions	-	-
	5. DPRD	-	-
	6. badan Legislatif/ Legislative	2	4

Sumber/Source: Badan Kepegawaian Daerah Kabupaten Jombang/ *Local Board of Personnels of Jombang Regency*

2.3 SUMBER DAYA MANUSIA HUMAN RESOURCES

Tabel 2.3.1 **Jumlah Pegawai Negeri Sipil Menurut Jabatan dan Jenis Kelamin di Kabupaten Jombang, Desember 2020 dan Desember 2021**
Number of Civil Servants by Occupation and Sex in Jombang Regency, Desember 2020 dan Desember 2021

Kecamatan <i>Subdistrict</i>	2020		Jumlah <i>Total</i>
	Laki-laki <i>Male</i>	Perempuan <i>Female</i>	
(1)	(2)	(3)	(4)
Fungsional Tertentu <i>Specific Functional</i>	1 923	3 632	5 555
Fungsional Umum <i>Staf General Functional</i>	1 299	1 080	2 379
Struktural/ <i>Structural</i>	434	239	673
Eselon V/5th Echelon	-	-	-
Eselon IV/4th Echelon	275	186	461
Eselon III/3rd Echelon	128	50	178
Eselon II/2nd Echelon	31	3	34
Eselon I/1st Echelon	-	-	-
Jumlah/<i>Total</i>	3 656	4 951	8 607

Lanjutan Tabel/Continued Table 2.3.1

Kecamatan Subdistrict	2021		Jumlah Total
	Laki-laki Male	Perempuan Female	
(1)	(5)	(6)	(7)
Fungsional Tertentu <i>Specific Functional</i>	1 716	3 412	5 128
Fungsional Umum <i>Staf General Functional</i>	1 146	982	2 128
Struktural/ <i>Structural</i>	448	285	733
Eselon V/5th Echelon	-	-	-
Eselon IV/4th Echelon	282	230	512
Eselon III/3rd Echelon	137	51	188
Eselon II/2nd Echelon	29	4	33
Eselon I/1st Echelon	-	-	-
Jumlah/Total	3 310	4 679	7 989

Sumber/Source: Badan Kepegawaian Daerah Kabupaten Jombang/ *Local Board of Personnels of Jombang Regency*

Tabel
Table 2.3.2

Jumlah Pegawai Negeri Sipil Menurut Tingkat Pendidikan dan Jenis Kelamin di Kabupaten Jombang, Desember 2020 dan Desember 2021
Number of Civil Servants by Educational Level and Sex in Jombang Regency, December 2020 and December 2021

Tingkat Pendidikan <i>Educational Level</i>	2020		
	Laki-laki <i>Male</i>	Perempuan <i>Female</i>	Jumlah <i>Total</i>
(1)	(2)	(3)	(4)
Sampai dengan SD <i>Up to Primary School</i>	37	2	39
SMP/Sederajat <i>General Vocational Junior High School</i>	115	12	127
SMA/Sederajat <i>General/Vocational Senior High School</i>	852	508	1 360
Diploma I, II/Akta I, II <i>Diploma I, II/Akta I, II</i>	173	276	449
Diploma III/Akta III/Sarjana Muda <i>Diploma III/Akta III/Bachelor</i>	253	943	1 196
Tingkat Sarjana/Doktor/Ph.D <i>University Graduates</i>	2 226	3 210	5 436
Jumlah/Total	3 656	4 951	8 607

Lanjutan Tabel/Continued Table 2.3.2

Tingkat Pendidikan Educational Level	2021		
	Laki-laki Male	Perempuan Female	Jumlah Total
(1)	(2)	(3)	(4)
Sampai dengan SD <i>Up to Primary School</i>	31	2	33
SMP/Sederajat <i>General Vocational Junior High School</i>	97	11	108
SMA/Sederajat <i>General/Vocational Senior High School</i>	777	432	1 209
Diploma I, II/Akta I, II <i>Diploma I, II/Akta I, II</i>	127	182	309
Diploma III/Akta III/Sarjana Muda <i>Diploma III/Akta III/Bachelor</i>	232	921	1 153
Tingkat Sarjana/Doktor/Ph.D <i>University Graduates</i>	2 046	3 131	5 177
Jumlah/Total	3 310	4 679	7 989

Sumber/Source: Badan Kepegawaian Daerah Kabupaten Jombang/ Local Board of Personnels of Jombang Regency

Tabel
Table 2.3.3

**Jumlah Pegawai Negeri Sipil Menurut Tingkat
Kepangkatan dan Jenis Kelamin di Kabupaten Jombang ,
Desember 2020 dan Desember 2021**
*Number of Civil Servants by Hierarchy and Sex in Jombang
Regency, December 2020 and December 2021*

Pangkat/Golongan/Ruang <i>Hierarchy</i>	2020		
	Laki-laki <i>Male</i>	Perempuan <i>Female</i>	Jumlah <i>Total</i>
(1)	(2)	(3)	(4)
1. I/A (Juru Muda)	1	-	1
2. I/B (Juru Muda Tingkat I)	3	-	3
3. I/C (Juru)	15	-	15
4. I/D (Juru Tingkat I)	55	3	58
Golongan I/Range I	74	3	77
5. II/A (Pengatur Muda)	80	34	114
6. II/B (Pengatur Muda Tingkat I)	214	46	260
7. II/C (Pengatur)	246	410	656
8. II/D (Pengatur Tingkat I)	302	357	659
Golongan II/Range II	842	847	1 689
9. III/A (Penata Muda)	397	963	1 360
10. III/B (Penata Muda Tingkat I)	382	711	1 093
11. III/C (Penata)	287	372	659
12. III/D (Penata Tingkat I)	448	627	1 075
Golongan III/Range III	1 514	2 673	4 187
13. IV/A (Pembina)	472	417	889
14. IV/B (Pembina Tingkat I)	696	980	1 676
15. IV/C (Pembina Utama Muda)	53	30	83
16. IV/D (Pembina Utama Madya)	5	1	6
17. IV/E (Pembina Utama)	-	-	-
Golongan IV/Range IV	1 226	1 428	2 654
Jumlah/Total	1 226	1 428	8 607

Lanjutan Tabel/Continued Table 2.3.3

Pangkat/Golongan/Ruang Hierarchy	2021		
	Laki-laki Male	Perempuan Female	Jumlah Total
(1)	(5)	(6)	(7)
1. I/A (Juru Muda)	-	-	-
2. I/B (Juru Muda Tingkat I)	4	-	4
3. I/C (Juru)	10	1	11
4. I/D (Juru Tingkat I)	47	1	48
Golongan I/Range I	61	2	63
5. II/A (Pengatur Muda)	54	12	66
6. II/B (Pengatur Muda Tingkat I)	182	27	209
7. II/C (Pengatur)	186	263	449
8. II/D (Pengatur Tingkat I)	329	351	680
Golongan II/Range II	751	653	1 404
9. III/A (Penata Muda)	370	980	1 350
10. III/B (Penata Muda Tingkat I)	379	733	1 112
11. III/C (Penata)	254	372	626
12. III/D (Penata Tingkat I)	430	669	1 099
Golongan III/Range III	1 433	2 754	4 187
13. IV/A (Pembina)	418	395	813
14. IV/B (Pembina Tingkat I)	597	847	1 444
15. IV/C (Pembina Utama Muda)	46	27	73
16. IV/D (Pembina Utama Madya)	4	1	5
17. IV/E (Pembina Utama)	-	-	-
Golongan IV/Range IV	1 065	1 270	2 335
Jumlah/Total	3 310	4 679	7 989

Sumber/Source: Badan Kepegawaian Daerah Kabupaten Jombang/ Local Board of Personnels of Jombang Regency

Tabel
Table 2.3.4

**Jumlah Pegawai Negeri Sipil Kabupaten Jombang
Menurut Satuan Unit Kerja dan Golongan, Desember
2021**
*Number of Civil Servants in Jombang Regency by Unit of
Work and Hierarchy, December 2021*

Satuan Unit Kerja/Unit of Work		2021				Jumlah
		Gol I	Gol II	Gol III	Gol IV	
(1)		(2)	(3)	(4)	(5)	(6)
SEKRETARIAT/ Secretariat		2	41	103	23	169
1	Sekretaris Daerah	-	-	-	-	-
2	Staf Ahli Bidang Keuangan, Ekonomi dan Pembangunan	-	-	-	1	1
3	Staf Ahli Bidang Pemerintahan, Kesejahteraan Rakyat, Hukum dan Politik	-	-	-	1	1
4	Staf Ahli Bidang Sumber Daya Manusia dan Kemasyarakatan	-	-	-	1	1
5	Asisten Administrasi Umum	-	-	-	1	1
6	Asisten Pemerintahan dan Kesra	-	-	-	1	1
7	Asisten Perekonomian dan Pembangunan	-	-	-	-	-
8	Bagian Administrasi Pembangunan	1	1	5	1	8
9	Bagian Hukum	-	1	7	1	9
10	Bagian Kesejahteraan Rakyat	-	3	4	2	9
11	Bagian Organisasi	-	2	8	3	13
12	Bagian Pengadaan Barang/Jasa	-	5	13	1	19
13	Bagian Perekonomian	-	2	4	1	7
14	Bagian Perencanaan dan Keuangan	-	-	9	1	10
15	Bagian Protokol dan Komunikasi Pimpinan	-	4	7	1	12
16	Bagian Tata Pemerintahan	-	1	7	1	9
17	Bagian Umum	1	15	22	1	39
18	Sekretariat Dewan Perwakilan Rakyat Daerah	-	7	17	5	29

Lanjutan Tabel/Continued Table 2.3.4

Satuan Unit Kerja/Unit of Work		2021				
		Gol I	Gol II	Gol III	Gol IV	Jumlah
(1)	(2)	(3)	(4)	(5)	(6)	
BADAN		1	47	118	35	201
19	Badan Kepegawaian Daerah, Pendidikan dan Pelatihan	1	12	29	7	49
20	Badan Kesatuan Bangsa dan Politik	-	3	14	4	21
21	Badan Penanggulangan Bencana Daerah	-	6	4	2	12
22	Badan Pendapatan Daerah	-	11	23	6	40
23	Badan Pengelolaan Keuangan dan Aset Daerah	-	9	23	6	38
24	Badan Perencanaan Pembangunan Daerah	-	6	25	10	41
DINAS		51	1 056	3 399	2 135	6 641
25	Dinas Kepemudaan, Olahraga dan Pariwisata	1	12	13	7	33
26	Dinas Kependudukan dan Pencatatan Sipil	-	4	17	7	28
27	Dinas Kesehatan	8	375	671	97	1 151
28	Dinas Ketahanan Pangan dan Perikanan	-	3	18	8	29
29	Dinas Komunikasi dan Informatika	-	7	22	5	34
30	Dinas Koperasi dan Usaha Mikro	-	5	10	6	21
31	Dinas Lingkungan Hidup	1	7	17	8	33
32	Dinas Pekerjaan Umum dan Penataan Ruang	5	86	41	5	137
33	Dinas Pemberdayaan Masyarakat dan Desa	-	4	20	9	33
34	Dinas Penanaman Modal dan Pelayanan Terpadu Satu Pintu	-	6	22	7	35
35	Dinas Pendidikan dan Kebudayaan	33	405	2 316	1 907	4 661

Lanjutan Tabel/Continued Table 2.3.4

Satuan Unit Kerja/Unit of Work		2021				
		Gol I	Gol II	Gol III	Gol IV	Jumlah
(1)		(2)	(3)	(4)	(5)	(6)
36	Dinas Pengendalian Penduduk, Keluarga Berencana, Pemberdayaan Perempuan dan Perlindungan Anak	-	2	17	13	32
37	Dinas Perdagangan dan Perindustrian	-	26	33	6	65
38	Dinas Perhubungan	3	37	27	5	72
39	Dinas Perpustakaan dan Kearsipan	-	8	7	7	22
40	Dinas Pertanian	-	10	65	15	90
41	Dinas Perumahan dan Permukiman	-	9	18	3	30
42	Dinas Peternakan	-	11	21	3	35
43	Dinas Sosial	-	3	8	7	18
44	Dinas Tenaga Kerja	-	5	12	6	23
45	Satuan Polisi Pamong Praja	-	31	24	4	59
INSPEKTORAT		-	10	36	12	58
46	Inspektorat	-	10	36	12	58
RSUD		5	125	313	86	529
47	Rumah Sakit Umum Daerah Jombang	5	99	267	74	445
48	Rumah Sakit Umum Daerah Ploso	-	26	46	12	84
PERUSAHAAN DAERAH		-	-	3	-	3
49	Air Minum	-	-	-	-	-
50	Apotek Seger	-	-	-	-	-
51	Bank Jombang	-	-	-	-	-
52	Perusahaan Daerah Perkebunan Panglungan	-	-	3	-	3

Lanjutan Tabel/Continued Table 2.3.4

Satuan Unit Kerja/Unit of Work		2021				
		Gol I	Gol II	Gol III	Gol IV	Jumlah
(1)		(2)	(3)	(4)	(5)	(6)
KECAMATAN		4	125	215	44	388
48	Kecamatan Bandarkedungmulyo	-	5	6	2	13
49	Sekdes	-	-	-	-	-
50	Kecamatan Bareng	-	6	10	1	17
51	Sekdes	-	-	-	-	-
52	Kecamatan Diwek	-	7	12	3	22
53	Sekdes	-	-	-	-	-
54	Kecamatan Gudo	-	5	11	2	18
55	Sekdes	-	-	-	-	-
56	Kecamatan Jogoroto	-	7	7	3	17
57	Sekdes	-	-	-	-	-
58	Kecamatan Jombang	-	16	30	2	48
59	Sekdes	-	-	-	-	-
60	Kecamatan Kabuh	-	5	10	3	18
61	Sekdes	-	-	-	-	-
62	Kecamatan Kesamben	1	5	7	2	15
63	Sekdes	-	-	-	-	-
64	Kecamatan Kudu	-	6	8	2	16
65	Sekdes	-	-	-	-	-
66	Kecamatan Megaluh	-	5	11	1	17
67	Sekdes	-	-	-	-	-
68	Kecamatan Mojoagung	-	10	10	2	22
69	Sekdes	-	-	-	-	-
70	Kecamatan Mojowarno	1	6	9	3	19

Lanjutan Tabel/Continued Table 2.3.4

Satuan Unit Kerja/Unit of Work		2021				
		Gol I	Gol II	Gol III	Gol IV	Jumlah
(1)		(2)	(3)	(4)	(5)	(6)
71	Sekdes	-	-	-	-	-
72	Kecamatan Ngoro	-	4	11	1	16
73	Sekdes	-	-	-	-	-
74	Kecamatan Ngusikan	-	8	6	2	16
75	Sekdes	-	-	-	-	-
76	Kecamatan Perak	1	8	9	2	20
77	Sekdes	-	-	-	-	-
78	Kecamatan Peterongan	-	4	8	1	13
79	Sekdes	-	-	-	-	-
80	Kecamatan Plandaan	-	2	9	2	13
81	Sekdes	-	-	-	-	-
82	Kecamatan Ploso	-	5	9	2	16
83	Sekdes	-	-	-	-	-
84	Kecamatan Sumobito	-	5	12	1	18
85	Sekdes	-	-	-	-	-
86	Kecamatan Tembelang	-	2	14	4	20
87	Sekdes	-	-	-	-	-
88	Kecamatan Wonosalam	1	4	6	3	14
89	Sekdes	-	-	-	-	-
Jumlah/ Total		63	1 404	4 187	2 335	7 989

Sumber/Source: Badan Kepegawaian Daerah Kabupaten Jombang/ Local Board of Personnels of Jombang Regency

2.4 KEUANGAN PEMERINTAH GOVERNMENT FINANCE

Tabel 2.4.1 **Realisasi Pendapatan Pemerintah Kabupaten Jombang Menurut Jenis Pendapatan (ribu rupiah), 2018–2021**
Table 2.4.1 **Actual Jombang Regency Government Revenues by Kind of Revenues (thousand rupiahs), 2018–2021**

Jenis Pendapatan/Kind of Revenues	2018	2019
(1)	(2)	(3)
1. Pendapatan Asli Daerah (PAD)/Regional Revenue	438 197 175,439	476 662 933,476
1.1 Pajak Daerah/Regional Tax	120 157 720,471	133 136 604,884
1.2 Retribusi Daerah/Regional Retribution	41 689 073,616	34 229 030,966
1.3 Hasil Perusahaan Milik Daerah dan Pengelolaan Kekayaan Daerah yang Dipisahkan/Regional-Owned Company Revenue and Separated Management of Regional Wealth	3 186 737,255	3 226 747,299
1.4 Lain-lain PAD yang Sah/Other Regional Revenue	273 163 644,097	306 070 550,327
2. Dana Perimbangan/Balance Funds	1 559 258 761,514	1 567 421 101,751
2.1 Bagi Hasil Pajak/Tax Sharing Revenue	126 344 163,414	53 290 077,586
2.2 Bagi Hasil Bukan Pajak/Sumber Daya Alam/Non-Tax Sharing Revenue/Natural Resources	-	61 125 124,139
2.3 Dana Alokasi Umum/General Allocation Fund	1 091 779 457,000	1 123 009 264,000
2.4 Dana Alokasi Khusus/Special Allocation Fund	341 135 141,100	329 996 636,026
3. Lain-lain Pendapatan yang Sah/Other Revenue	515 330 692,893	624 291 734,182
3.1 Pendapatan Hibah/Grant	89 992 222,843	100 411 891,974
3.2 Dana Darurat/Emergency Fund	-	-
3.3 Dana Bagi Hasil Pajak dari Provinsi dan Pemerintah Daerah Lainnya/Tax Sharing Revenue from Provincial and Other Regional Governments	160 872 348,838	192 899 443,996
3.4 Dana Penyesuaian dan Otonomi Daerah/Regional Adjustment and Autonomy Fund	18 500 000,000	49 169 078,000
3.5 Bantuan Keuangan dari Pemerintah Pusat/Financial Assistance from Central Governments	238 440 974,712	274 889 384,712
3.6 Bantuan Keuangan dari Provinsi atau Pemerintah Daerah Lainnya/Financial Assistance from Provincial or Other Regional Governments	7 525 146,500	6 921 935,500
3.7 Lainnya/Others	-	-
Jumlah/Total	2 512 786 629,849	2 668 375 769,409

Lanjutan Tabel/Continued Table 2.4.1

Jenis Pendapatan/Kind of Revenues	2020	2021
(1)	(4)	(5)
1. Pendapatan Asli Daerah (PAD)/Regional Revenue	468 627 918,70	665 871 436,38
1.1 Pajak Daerah/Regional Tax	131 165 939,41	147 709 422,16
1.2 Retribusi Daerah/Regional Retribution	23 310 262,04	19 430 093,59
1.3 Hasil Perusahaan Milik Daerah dan Pengelolaan Kekayaan Daerah yang Dipisahkan/Regional-Owned Company Revenue and Separated Management of Regional Wealth	4 158 706,96	4 563 294,85
1.4 Lain-lain PAD yang Sah/Other Regional Revenue	309 993 010,28	494 168 625,78
2. Dana Perimbangan/Balance Funds	1 465 246 900,24	1 510 656 256,87
2.1 Bagi Hasil Pajak/Tax Sharing Revenue	68 639 345,92	147 438 340,16
2.2 Bagi Hasil Bukan Pajak/Sumber Daya Alam/Non-Tax Sharing Revenue/Natural Resources	45 046 997,55	-
2.3 Dana Alokasi Umum/General Allocation Fund	1 016 614 394,00	1 005 652 395,00
2.4 Dana Alokasi Khusus/Special Allocation Fund	334 946 162,76	357 565 521,71
3. Lain-lain Pendapatan yang Sah/Other Revenue	604 621 653,34	112 993 975,37
3.1 Pendapatan Hibah/Grant	101 658 228,87	112 993 975,37
3.2 Dana Darurat/Emergency Fund	-	-
3.3 Dana Bagi Hasil Pajak dari Provinsi dan Pemerintah Daerah Lainnya/Tax Sharing Revenue from Provincial and Other Regional Governments	148 408 152,97	583 820 524,10
3.4 Dana Penyesuaian dan Otonomi Daerah/Regional Adjustment and Autonomy Fund	70 932 477,00	-
3.5 Bantuan Keuangan dari Pemerintah Pusat/Financial Assistance from Central Governments	276 886 419,00	280 590 734,00
3.6 Bantuan Keuangan dari Provinsi atau Pemerintah Daerah Lainnya/Financial Assistance from Provincial or Other Regional Governments	6 736 375,50	199 971 049,07
3.7 Lainnya/Others	-	103 258 741,03
Jumlah/Total	2 538 496 472,28	2 873 342 192,72

Sumber/Source: Badan Pengelolaan Keuangan dan Aset Daerah Kab. Jombang/ Department of Revenue Financial Management and Regional Asset of Jombang Regency

Tabel
Table 2.4.2**Realisasi Belanja Pemerintah Kabupaten Jombang
Menurut Jenis Belanja (ribu rupiah), 2018–2021
Actual Jombang Regency Government Expenditures by Kind
of Expenditures (thousand rupiahs), 2018–2021**

Jenis Pendapatan Kind of Revenues	2018	2019
(1)	(2)	(3)
1. Belanja Tidak Langsung/Indirect Expenditures	1 418 316 856,374	1 497 956 370,093
1.1 Belanja Pegawai/Personnel Expenditures	900 371 460,652	941 568 971,260
1.2 Belanja Bunga/Interest Expenditures	-	-
1.3 Belanja Subsidi/Subsidies Expenditures	-	-
1.4 Belanja Hibah/Grant Expenditures	96 667 259,248	78 290 504,950
1.5 Belanja Bantuan Sosial/Social Aid Expenditures	4 787 000,000	5 115 450,000
1.6 Belanja Bagi Hasil/Sharing Fund Expenditure	-	-
1.7 Belanja Bantuan Keuangan/Financial Aids Expenditures	416 491 136,474	472 938 480,833
1.8 Belanja Tidak Terduga/Unpredicted Expenditures	-	42 963,050
2. Belanja Langsung/Direct Expenditures	935 792 097,324	1 151 817 886,935
2.1 Belanja Pegawai/Personnel Expenditures	96 848 698,625	100 240 636,289
2.2 Belanja Barang dan Jasa/Goods and Services Expenditures	545 227 877,362	676 736 245,267
2.3 Belanja Modal/Capital Expenditure	293 715 521,337	374 841 005,380
Jumlah/Total	2 354 108 953,698	2 649 774 257,028

Lanjutan Tabel/*Continued Table 2.4.2*

Jenis Pendapatan <i>Kind of Revenues</i>	2020	2021
(1)	(4)	(5)
1. Belanja Tidak Langsung/<i>Indirect Expenditures</i>	1 546 868 655	1 636 816 547,71
1.1 Belanja Pegawai/ <i>Personnel Expenditures</i>	899 057 408	973 014 415,80
1.2 Belanja Bunga/ <i>Interest Expenditures</i>	-	-
1.3 Belanja Subsidi/ <i>Subsidies Expenditures</i>	-	3 500 000,00
1.4 Belanja Hibah/ <i>Grant Expenditures</i>	56 822 554	111 771 870,32
1.5 Belanja Bantuan Sosial/ <i>Social Aid Expenditures</i>	20 114 450	28 807 672,59
1.6 Belanja Bagi Hasil/ <i>Sharing Fund Expenditure</i>	15 846 778	16 507 077,63
1.7 Belanja Bantuan Keuangan/ <i>Financial Aids Expenditures</i>	480 590 975	493 509 456,29
1.8 Belanja Tidak Terduga/ <i>Unpredicted Expenditures</i>	74 436 490	9 706 055,09
2. Belanja Langsung/<i>Direct Expenditures</i>	980 414 666	1 149 163 807,52
2.1 Belanja Pegawai/ <i>Personnel Expenditures</i>	130 372 878	-
2.2 Belanja Barang dan Jasa/ <i>Goods and Services Expenditures</i>	606 405 549	776 812 033,42
2.3 Belanja Modal/ <i>Capital Expenditure</i>	243 636 239	372 351 774,10
Jumlah/<i>Total</i>	2 527 283 320	2 785 980 355,23

Sumber/*Source*: Badan Pengelolaan Keuangan dan Aset Daerah Kab. Jombang/ Department of Revenue Financial Management and Regional Asset of Jombang Regency

bab

3

PENDUDUK DAN KETENAGAKERJAAN

POPULATION AND EMPLOYMENT

PENDUDUK LAKI-LAKI

705.361

• **BEKERJA**
390.395

• **PENGANGGURAN**
32.558



PENDUDUK PEREMPUAN

696.326

• **BEKERJA**
265.758

• **PENGANGGURAN**
17.505

USIA PRODUKTIF
(USIA 15-64 TAHUN) **491.468**

USIA PRODUKTIF
(USIA 15-64 TAHUN) **478.959**



PENJELASAN TEKNIS

TECHNICAL NOTES

1. Salah satu sumber data kependudukan adalah sensus penduduk yang dilaksanakan setiap sepuluh tahun sekali. Sensus penduduk telah dilaksanakan sebanyak tujuh kali sejak Indonesia merdeka, yaitu tahun 1961, 1971, 1980, 1990, 2000, 2010, dan 2020.

Keenam sensus penduduk sebelumnya dilaksanakan dengan menggunakan metode tradisional, yaitu mencatat setiap penduduk dari rumah ke rumah. Pertama kalinya dalam sejarah sensus penduduk di Indonesia, Sensus Penduduk 2020 (SP2020) menggunakan metode kombinasi yaitu dengan memanfaatkan data Administrasi Kependudukan (Admindex) dari Direktorat Jenderal Kependudukan dan Pencatatan Sipil (Ditjen Dukcapil) Kementerian Dalam Negeri (Kemendagri) sebagai data dasar pelaksanaan SP2020. Hal ini dirancang dan dilaksanakan sebagai upaya untuk mewujudkan "SATU DATA KEPENDUDUKAN INDONESIA".

SP2020 mencakup seluruh penduduk yang tinggal di wilayah teritorial Indonesia, mencakup Warga Negara Indonesia (WNI) dan Warga Negara Asing (WNA) yang telah menetap atau berencana menetap di wilayah Indonesia selama minimal satu tahun. WNI yang dicakup juga termasuk mereka yang berada di luar negeri, yaitu Anggota Korps Diplomatik Republik Indonesia beserta keluarganya di luar negeri dan Anggota TNI/POLRI beserta

1. *One of the sources of demographic data is population census, which is conducted every ten years. Population Census has been conducted seven times since Indonesia's independence: 1961, 1971, 1980, 1990, 2000, 2010, and 2020.*

The previous six population censuses were carried out using the traditional method, canvassing each person door-to-door. For the first time in the history of the population census in Indonesia, the 2020 Population Census (PC2020) used a combined method, that is utilizing Population Administration data managed by the Directorate General of Population and Civil Registration of the Ministry of Home Affairs as the basic data for the population census. This is designed and implemented as an effort to realize "ONE INDONESIAN POPULATION DATA".

PC2020 covered all residents who live in Indonesia's territory, including Indonesian citizens (WNI) and foreign citizens (WNA) who have stayed or plan to stay in Indonesian territory for at least one year. The Indonesian citizens who are covered also include those who are abroad, namely members of the Diplomatic Corps of the Republic of Indonesia and their families abroad and members of the TNI/POLRI and their families who are carrying out Peacekeeping Missions abroad.

keluarganya yang sedang melakukan misi perdamaian di luar negeri.

Untuk tahun yang tidak dilaksanakan sensus penduduk, data kependudukan diperoleh dari hasil proyeksi penduduk. Proyeksi penduduk merupakan suatu perhitungan ilmiah yang didasarkan pada asumsi dari komponen-komponen perubahan penduduk, yaitu kelahiran, kematian, dan migrasi (migrasi internasional dan migrasi risen antar provinsi). Proyeksi penduduk interim 2020-2023 dihitung menggunakan data dasar penduduk hasil perapihan umur dari data Administrasi Kependudukan dan SP2020 dengan menggunakan asumsi Angka Kelahiran Total sejak tahun 2020 konstan 2,1 (sesuai Proyeksi Survei Penduduk antar Sensus (SUPAS) 2015-2045), Angka Kematian Bayi (AKB) meneruskan hasil Proyeksi SUPAS 2015-2045, dan pola migrasi 2020 sama dengan pola migrasi hasil SUPAS 2015.

Dalam publikasi ini, data yang disajikan merupakan hasil SP2020 (September), dan hasil proyeksi penduduk interim 2020-2023 (pertengahan tahun/Juni).

2. Penduduk Indonesia adalah semua orang yang berdomisili di wilayah teritorial Indonesia, mencakup Warga Negara Indonesia (WNI) dan Warga Negara Asing (WNA) yang telah menetap selama satu tahun atau lebih atau berencana menetap di wilayah Indonesia selama minimal satu tahun. Pada sensus sebelumnya referensi waktu dalam konsep kependudukan adalah enam bulan. Perubahan

For the periods besides the census year, population projection is applied to estimate population for those years. The population projection is an estimation based on the demographic components, such as birth, death, and migration (international migration and recent migration). The interim population projection for 2020-2023 is calculated from the single age smoothed combined from Population Administration Data and the 2020 Population Census. It uses the assumption that the Total Fertility Rate (TFR) since 2020 is constant at 2.1 (according to the population projection of 2015-2045 Intercensal Population Survey (SUPAS)), Infant Mortality Rate (IMR) continues the results of the 2015-2045 SUPAS Projection, and the 2020 migration pattern is the same as the pattern of migration in SUPAS2015 results.

The data presented in this publication are the PC2020 results (September) and the result of interim population projection 2020-2023 (midyear/June).

2. *The population of Indonesia are all people who live in Indonesia's territory, including Indonesian citizens and foreign citizens who have lived for one year or more or plan to stay in Indonesia territory for at least one year. In the previous census the time reference in the population concept was six months. This change is based on Law no.24 of 2013 concerning Amendments to Law no. 23 of 2006 concerning Population Administration in Article 15.*

- ini didasari oleh UU No. 24 Tahun 2013 tentang Perubahan atas UU No. 23 Tahun 2006 tentang Administrasi Kependudukan pada Pasal 15.
3. Laju pertumbuhan penduduk per tahun adalah angka yang menunjukkan rata-rata tingkat penambahan penduduk per tahun dalam jangka waktu tertentu. Angka ini dinyatakan sebagai persentase dari penduduk dasar. Metode penghitungan laju pertumbuhan penduduk yang digunakan oleh BPS adalah metode geometrik.
 4. Kepadatan penduduk adalah ukuran persebaran penduduk yang menunjukkan jumlah penduduk untuk setiap kilometer persegi luas wilayah.
 5. Rasio jenis kelamin adalah perbandingan antara jumlah penduduk laki-laki dan jumlah penduduk perempuan pada suatu daerah dan waktu tertentu, yang biasanya dinyatakan dalam banyaknya penduduk laki-laki per 100 perempuan.
 6. Distribusi penduduk adalah pola persebaran penduduk di suatu wilayah, baik berdasarkan batas-batas geografis maupun berdasarkan batas-batas administrasi pemerintahan.
 7. Komposisi penduduk adalah pola persebaran penduduk menurut karakteristiknya, contoh: penduduk menurut kelompok
 3. *Annual population growth rate is a number that shows the average rate of population growth per year in a certain period. This rate is a percentage of the basic population. The method used by Statistics Indonesia is the geometric method.*
 4. *Population density is a measure of the distribution of the population which shows the total population for each square kilometer of area.*
 5. *Sex ratio is the ratio between total male population and female population in a certain area and at a certain time, which is usually stated in the number of male residents per 100 females.*
 6. *Population distribution is the pattern of population distribution in an area, either by geographic boundaries or by government administrative boundaries.*
 7. *Population compotion is the pattern of population distribution by its characteristics, example: population by age group, population by sex*
 8. *Working age population is persons of 15 years and over.*
 9. *Labor force or economically active are persons of 15 years and over, who in the previous week were working, temporarily absent from work but having jobs, and unemployment.*
 10. *Working is economic activity*

- umur, penduduk menurut jenis kelamin
8. Penduduk usia kerja adalah penduduk yang berumur 15 tahun ke atas.
 9. Angkatan kerja adalah penduduk usia kerja (15 tahun ke atas) yang bekerja, punya pekerjaan namun sementara tidak bekerja, dan pengangguran.
 10. Bekerja adalah kegiatan ekonomi yang dilakukan oleh seseorang dengan maksud memperoleh atau membantu memperoleh pendapatan atau keuntungan dan lamanya bekerja paling sedikit 1 jam secara terus menerus dalam seminggu yang lalu (termasuk pekerja keluarga tanpa upah yang membantu dalam suatu usaha/ kegiatan ekonomi).
 11. Jumlah jam kerja seluruhnya adalah jumlah jam kerja yang digunakan untuk bekerja (tidak termasuk jam kerja istirahat resmi dan jam kerja yang digunakan untuk hal-hal di luar pekerjaan).
 12. Lapangan usaha adalah bidang kegiatan dari pekerjaan/tempat bekerja di mana seseorang bekerja. Klasifikasi lapangan usaha mengikuti Klasifikasi Baku Lapangan Usaha Indonesia (KBLI) dalam 1 digit.
 13. Status pekerjaan adalah kedudukan seseorang dalam unit usaha/kegiatan dalam melakukan pekerjaan.
 14. Berusaha sendiri tanpa dibantu orang lain adalah bekerja atau *conducted by a person and intended to earn income by doing work or helping to do work at least one hour continuously during the reference week (including unpaid family worker/s for any economic activity).*
 11. *Total working hours is the total hours spent by an employee to perform all jobs (excluding the time used for other activities which are not classified as work).*
 12. *Industry is field of a person's activity or establishment. The classification of industries follows the Indonesia Standard Industrial Classification (KBLI) in one digit.*
 13. *Employment status is the status of a person at his place of work or establishment where he was employed.*
 14. *Own-account worker is a person who works at his own risk without assisted by paid per mount worker or unpaid worker include technical job or skill job.*
 15. *Employer assisted by temporary workers/unpaid worker is a person who works at his own risk and assisted by temporary worker/ unpaid worker.*
 16. *Employer assisted by permanent workers/paid workers is a person who does his business at her/his own risk at least one assisted by*

berusaha dengan menanggung risiko secara ekonomis, yaitu dengan tidak kembalinya ongkos produksi yang telah dikeluarkan dalam rangka usahanya tersebut, serta tidak menggunakan pekerja dibayar maupun pekerja tak dibayar, termasuk yang sifat pekerjaannya memerlukan teknologi atau keahlian khusus.

15. Berusaha dibantu buruh tidak tetap/buruh tidak dibayar adalah bekerja atau berusaha atas risiko sendiri, dan menggunakan buruh/pekerja tak dibayar dan atau buruh/pekerja tidak tetap.
16. Berusaha dibantu buruh tetap/buruh dibayar adalah berusaha atas risiko sendiri dan mempekerjakan paling sedikit satu orang buruh/pekerja tetap yang dibayar.
17. Buruh/karyawan/pegawai adalah seseorang yang bekerja pada orang lain atau instansi/kantor/ perusahaan secara tetap dengan menerima upah/gaji baik berupa uang maupun barang. Buruh yang tidak mempunyai majikan tetap, tidak digolongkan sebagai buruh/karyawan, tetapi sebagai pekerja bebas. Seseorang dianggap memiliki majikan tetap jika memiliki 1 (satu) majikan (orang/rumah tangga) yang sama dalam sebulan terakhir, khusus pada sektor bangunan batasannya tiga bulan. Apabila majikannya instansi/lembaga, boleh lebih dari satu.

paid permanent worker.

17. *Employee is a person who work permanently for other people or institution/office/ company and gains some money/cash or goods as wage/salary. Labor who have no permanent employer is not categorized as a laborer/ worker/ employee but casual worker. A laborers in general is considered to have a permanent employer if he has the same employer during the past month, particularly for building construction sector is 3 months. If the employer is an institution, more than 1 (one) employer is allowed.*
18. *Casual employee is a person who does not work permanently for other people/employer/ institution (more than 1 employer during the last 1 month) in agricultural sector, either home industry or not home industry, or in non-agricultural sector based on remuneration paid with money or goods, and based on daily or contact payment system.*
19. *Unpaid worker is a person who intended to work without pay either with money or good, in an establishment run by other members of the family, relative or neighbour.*
20. *The Business Field Sectors are grouped into:*
 - A. *Agriculture, Forestry, Hunting and*

18. Pekerja bebas adalah seseorang yang bekerja pada orang lain/ majikan/institusi yang tidak tetap (lebih dari 1 majikan dalam sebulan terakhir) di usaha pertanian baik berupa usaha rumah tangga maupun bukan usaha rumah tangga, ataupun di nonpertanian atas dasar balas jasa dengan menerima upah atau imbalan baik berupa uang maupun barang, dan baik dengan sistem pembayaran harian maupun borongan
19. Pekerja tak dibayar adalah seseorang yang bekerja membantu usaha untuk memperoleh penghasilan/keuntungan yang dilakukan oleh salah seorang anggota rumah tangga atau bukan anggota rumah tangga tanpa mendapat upah/gaji baik uang merupakan barang.
20. Sektor Lapangan Usaha dikelompokkan menjadi :
- A. Pertanian, Kehutanan, Perburuan, dan Perikanan
 - B. Pertambangan dan Penggalian
 - C. Industri, Gas, dan Air
 - D. Listrik, Gas, dan Air
 - E. Bangunan (Building)
 - F. Konstruksi
 - G. Perdagangan Besar dan Eceran; Reparasi dan Perawatan Mobil dan Sepeda Motor
 - H. Transportasi dan Pergudangan
 - I. Penyediaan Akomodasi dan Makan Minum
 - J. Informasi dan Komunikasi/ Fishing
 - B. Mining and excavation
 - C. Industry, air, and water
 - D. Electricity, air, and water
 - E. Building
 - F. Large and Retail Trade; Repair and Maintenance of Cars and Motorbikes
 - G. Construction
 - H. Transportation and Warehousing
 - I. Provision of Accommodation and Food Drinks
 - J. Information and Communication
 - K. Financial and Insurance Services
 - L. Real estate
 - M,N Bussiness Services
 - O. Government Administration, Defense and Compulsory Social Security
 - P. Education Services
 - Q. Health Services and Social Activities
 - R,S,T,U Other service

Information and Communication

K. Jasa Keuangan dan Asuransi

L. Real estate

M,N Jasa Perusahaan/ O Administrasi

Pemerintahan, Pertahanan dan
Jaminan Sosial Wajib

P Jasa Pendidikan

Q Jasa Kesehatan dan Kegiatan Sosial

R,S,T,U Jasa Lainnya

<https://jombangkab.bps.go.id>

ULASAN**DESCRIPTION****Kependudukan**

Penduduk Kabupaten Jombang tahun 2021 berdasarkan proyeksi SP2020 sebanyak 1.325.914 jiwa. Dibandingkan dengan Sensus Penduduk Tahun 2010 (SP2020), penduduk Kabupaten Jombang mengalami pertumbuhan sebesar 0,80 persen. Dari 21 kecamatan yang ada, pertumbuhan penduduk Kecamatan Bandar Kedungmulyo adalah yang paling besar, yaitu 1,49 persen

Kepadatan penduduk di Kabupaten Jombang tahun 2021 mencapai 1.144 jiwa/km². Kecamatan Jombang merupakan kecamatan terpadat dengan angka kepadatan penduduk 3.837 jiwa/km².

Berdasarkan kelompok usia, komposisi penduduk Kabupaten Jombang tahun 2021 terdiri atas 69,88 persen atau 926.672 jiwa penduduk berusia 15-64 tahun, 22,37 persen atau 296.633 jiwa berusia 0-14 tahun, dan 7,74 persen atau 102.609 jiwa berusia 65 tahun ke atas.

Ketenagakerjaan

Pada tahun 2021, Jumlah Angkatan Kerja sebesar 706.216 orang dengan jumlah penduduk yang bekerja sebesar 92,91 persen dan pengangguran sebesar 7,09 persen. Sedangkan Bukan Angkatan Kerja sebanyak 292.881 orang.

Population

The population of Jombang Regency in 2021 based on the SP2020 projection is 1,325,914 people. Compared to the 2010 Population Census (SP2020), the population of Jombang Regency grew by 0.80 percent. Of the 21 existing sub-districts, the population growth of Bandar Kedungmulyo Sub-district is the largest, which is 1.49 percent

The population density in Jombang Regency in 2020 reached 1,144 people / km². Jombang District is the most populous sub-district with a population density of 3,837 people / km².

Based on the age group, the population composition of Jombang Regency in 2021 consists of 69.88 percent or 926,672 people aged 15-64 years, 22.37 percent or 296,633 people aged 0-14 years, and 7.74 percent or 102,609 people aged 65 years to the top.

Employment

In 2021, the total workforce was 706,216 with a total working population of 92.91 percent and unemployment of 7.09 percent. Meanwhile, there were 292,881 non-work force people.

Based on Sakernas in 2021 the service sector absorbs the largest workforce, 53.21 percent, then followed by Industry with 28.27 percent and agriculture at 18.53 percent.

Berdasarkan Sakernas tahun 2021 sektor Jasa menyerap tenaga kerja terbesar yaitu 53,21 persen selanjutnya sektor Industri sebesar 28,27 persen dan sektor pertanian sebesar 18,53 persen.

Angkatan kerja yang bekerja di Kabupaten Jombang pada tahun 2021 sebagian besar adalah Buruh/ Karyawan atau Pegawai mencapai 39,10 persen, kemudian yang kedua status pekerjaan Berusaha sendiri sebesar 20,36 persen dan yang ketiga Berusaha dibantu buruh tidak tetap/ pekerja keluarga/buruh tidak dibayar sebesar 13,56 persen.

The workforce working in Jombang Regency in 2021 is mostly Labor / Employees reaching 39.10 percent, then the second is the status of self-employment by 20.36 percent and the third is Working with assistance from irregular / family worker/unpaid laborers by 13.56 percent.

<https://jombangkab.bps.go.id>

Gambar 3.1 Jumlah Penduduk Kabupaten Jombang, 2021
Figures 3.1 Population in Jombang Regency, 2021



Sumber/Source: Hasil Proyeksi Penduduk Interim 2020–2023 (Pertengahan tahun/Juni)/The result of Interim Population Projection 2020–2023 (mid year/ June), BPS-Statistics Indonesia

Gambar 3.2
Figures

Tingkat Pengangguran Terbuka Kabupaten Jombang, 2017-2021
Open Unemployment Rate in Jombang Regency, 2017-2021



Sumber/Source: BPS-Statistics Indonesia

3.1 PENDUDUK POPULATION

Tabel 3.1.1
Table

Penduduk, Laju Pertumbuhan Penduduk, Distribusi Persentase Penduduk, Kepadatan Penduduk, Rasio Jenis Kelamin Penduduk Menurut Kecamatan di Kabupaten Jombang, 2021
Population, Population Growth Rate, Percentage Distribution of Population, Population Density, and Population Sex Ratio by Subdistrict in Jombang Regency, 2021

Kecamatan Subdistrict	Penduduk Population		Laju Pertumbuhan Penduduk per Tahun Annual Population Growth Rate (%)	
	2020 ¹	2021 ²	2010–2020 ³	2020–2021 ⁴
(1)	(2)	(3)	(4)	(5)
010. Bandar Kedung Mulyo	49 959	50 515	15,43	1,49
020. Perak	55 975	56 325	9,78	0,83
030. Gudo	55 997	56 393	10,72	0,94
040. Diwek	110 495	111 129	9,18	0,77
050. Ngoro	77 814	78 503	12,77	1,18
060. Mojowarno	95 660	96 402	11,48	1,04
070. Bareng	56 539	57 103	14,05	1,33
080. Wonosalam	33 520	33 714	9,27	0,77
090. Mojoagung	81 051	81 630	10,76	0,95
100. Sumobito	86 385	87 085	11,86	1,08
110. Jogoroto	70 760	71 351	12,12	1,12
120. Peterongan	67 822	68 021	6,07	0,39
130. Jombang	139 831	139 666	1,64	-0,16
140. Megaluh	39 725	39 931	8,59	0,69
150. Tembelang	54 891	55 290	10,94	0,97
160. Kesamben	66 861	67 364	11,22	1,00
170. Kudu	31 513	31 754	11,38	1,02
171. Ngusikan	22 793	22 913	8,69	0,70
180. Ploso	41 777	41 951	7,47	0,56
190. Kabuh	41 311	41 407	5,45	0,31
200. Plandaan	37 383	37 467	5,38	0,30
Kabupaten Jombang	1 318 062	1 325 914	9,37	0,80

Lanjutan Tabel/*Continued Table* 3.1.1

Kecamatan <i>Subdistrict</i>	Persentase Penduduk <i>Percentage of Total Population</i>		Kepadatan Penduduk per km ² <i>Population Density per sq.km</i>	
	2020 ¹	2021 ²	2020 ¹	2021 ²
(1)	(6)	(7)	(8)	(9)
010. Bandar Kedung Mulyo	3,79	3,81	1 537	1 554
020. Perak	4,25	4,25	1 927	1 939
030. Gudo	4,25	4,25	1 628	1 640
040. Diwek	8,38	8,38	2 316	2 330
050. Ngoro	5,90	5,92	1 561	1 574
060. Mojowarno	7,26	7,27	1 217	1 226
070. Barend	4,29	4,31	600	606
080. Wonosalam	2,54	2,54	276	277
090. Mojoagung	6,15	6,16	1 347	1 356
100. Sumobito	6,55	6,57	1 813	1 828
110. Jogoroto	5,37	5,38	2 502	2 523
120. Peterongan	5,15	5,13	2 301	2 308
130. Jombang	10,61	10,53	3 842	3 837
140. Megaluh	3,01	3,01	1 398	1 406
150. Tembelang	4,16	4,17	1 666	1 679
160. Kesamben	5,07	5,08	1 293	1 302
170. Kudu	2,39	2,39	405	408
171. Ngusikan	1,73	1,73	652	655
180. Ploso	3,17	3,16	1 609	1 616
190. Kabuh	3,13	3,12	424	425
200. Plandaan	2,84	2,83	310	311
Kabupaten Jombang	100,00	100,00	1 137	1 144

Lanjutan Tabel/Continued Table 3.1.1

Kecamatan Subdistrict	Rasio Jenis Kelamin Population Sex Ratio	
	2020 ¹	2021 ²
(1)		(6)
010. Bandar Kedung Mulyo
020. Perak
030. Gudo
040. Diwek
050. Nggoro
060. Mojowarno
070. Barend
080. Wonosalam
090. Mojoagung
100. Sumobito
110. Jogoroto
120. Peterongan
130. Jombang
140. Megaluh
150. Tembelang
160. Kesamben
170. Kudu
171. Ngusikan
180. Ploso
190. Kabuh
200. Plandaan
Kabupaten Jombang

Catatan/Note: ¹ Hasil Sensus Penduduk (SP) 2020 (September)/The Result of 2020 Population Census (September)
² Hasil Proyeksi Penduduk Interim 2020–2023 (Pertengahan tahun/Juni)/The result of Interim Population Projection 2020–2023 (mid year/ June)
³ Laju pertumbuhan penduduk dihitung berdasarkan penduduk tahun 2010 (Mei) dibandingkan dengan penduduk tahun 2020 (September)/ The growth rate refers to the change of the population in 2010 (May) to the population in 2020 (September)
⁴ Laju pertumbuhan penduduk dihitung berdasarkan penduduk tahun 2020 (September) dibandingkan dengan penduduk tahun 2021 (Juni)/ The growth rate refers to the change of the population in 2020 (September) to the population in 2021 (June)
⁵ Luas provinsi berdasarkan Peraturan Menteri Dalam Negeri Nomor 72 Tahun 2019 tanggal 25 Oktober 2019/ Province area Based on Minister of Home Affairs Regulation Number 72/2019, October 25th, 2019

Sumber/Source: BPS dan Kementerian Dalam Negeri/BPS-Statistics Indonesia and Ministry of Home Affairs

Tabel 3.1.2
Table

Jumlah Penduduk Menurut Kelompok Umur dan Kecamatan di Kabupaten Jombang, 2021
Number of Population by Age Group and Subdistrict at Jombang Regency, 2021

Kecamatan Subdistrict	0-4	5-9	10-14	15-19
(1)	(2)	(3)	(4)	(5)
010. Bandar Kedung Mulyo	3 769	3 865	3 800	4 001
020. Perak	4 255	4 551	4 565	4 510
030. Gudo	3 882	4 083	4 117	4 260
040. Diwek	8 550	8 772	8 987	8 966
050. Ngoro	5 712	6 016	6 347	6 192
060. Mojowarno	7 165	7 420	7 680	7 774
070. Bareng	3 962	4 318	4 508	4 507
080. Wonosalam	2 318	2 592	2 583	2 548
090. Mojoagung	6 183	6 381	6 466	6 464
100. Sumobito	6 533	6 729	6 587	7 021
110. Jogoroto	5 729	5 906	5 795	5 948
120. Peterongan	4 993	5 271	5 246	5 184
130. Jombang	9 527	10 776	10 962	10 879
140. Megaluh	2 709	2 892	2 864	2 818
150. Tembelang	3 892	4 029	4 142	3 982
160. Kesamben	4 700	4 763	4 945	5 187
170. Kudu	2 215	2 058	2 098	2 277
171. Ngusikan	1 636	1 556	1 586	1 658
180. Plososari	3 034	2 907	2 857	3 052
190. Kabuh	2 604	2 639	2 595	2 862
200. Plandaan	2 434	2 346	2 231	2 534
Kabupaten Jombang	95 802	99 870	100 961	102 624

Lanjutan Tabel/Continued Table 3.1.2

Kecamatan Subdistrict	20-24	25-29	30-34	35-39
(1)	(6)	(7)	(8)	(9)
010. Bandar Kedung Mulyo	3 864	4 031	3 859	4 101
020. Perak	4 073	4 088	4 407	4 535
030. Gudo	4 102	4 104	4 336	4 443
040. Diwek	8 408	8 631	8 854	8 776
050. Ngoro	5 826	5 851	5 958	5 988
060. Mojowarno	7 554	7 688	7 415	7 305
070. Barend	4 434	4 277	4 067	4 163
080. Wonosalam	2 584	2 669	2 576	2 449
090. Mojoagung	6 395	6 501	6 449	6 321
100. Sumobito	6 795	6 809	6 751	6 907
110. Jogoroto	5 678	5 887	5 820	5 756
120. Peterongan	5 025	5 243	5 410	5 730
130. Jombang	10 305	10 260	10 840	11 306
140. Megaluh	2 768	2 917	3 179	3 203
150. Tembelang	3 878	3 979	4 319	4 475
160. Kesamben	5 025	4 906	5 162	5 200
170. Kudus	2 430	2 411	2 390	2 235
171. Ngusikan	1 750	1 705	1 594	1 663
180. Ploso	3 023	3 264	3 276	3 068
190. Kabuh	3 072	3 169	2 847	2 946
200. Plandaan	2 717	2 710	2 651	2 817
Kabupaten Jombang	99 706	101 100	102 160	103 387

Lanjutan Tabel/Continued Table 3.1.2

Kecamatan Subdistrict	40-44	45-49	50-54	55-59
(1)	(10)	(11)	(12)	(13)
010. Bandar Kedung Mulyo	3 746	3 362	3 100	2 924
020. Perak	4 055	3 722	3 484	3 481
030. Gudo	4 287	4 108	3 911	3 112
040. Diwek	8 039	7 349	6 766	6 795
050. Ngoro	5 769	5 505	5 132	4 556
060. Mojowarno	6 919	6 456	6 126	5 626
070. Bareng	4 121	3 998	3 831	3 421
080. Wonosalam	2 371	2 391	2 415	1 967
090. Mojoagung	5 844	5 450	5 242	5 008
100. Sumobito	6 419	6 099	5 543	5 104
110. Jogoroto	5 124	4 569	4 022	4 615
120. Peterongan	5 383	4 846	4 194	4 003
130. Jombang	10 809	10 156	9 256	8 032
140. Megaluh	3 081	2 899	2 793	2 226
150. Tembelang	4 262	4 038	3 800	3 098
160. Kesamben	5 182	4 865	4 512	3 813
170. Kudu	2 380	2 483	2 435	1 717
171. Ngusikan	1 801	1 771	1 726	1 252
180. Ploso	3 124	3 220	3 173	2 316
190. Kabuh	3 218	3 462	3 488	1 948
200. Plandaan	2 926	2 894	3 132	1 802
Kabupaten Jombang	98 860	93 643	88 081	76 816

Lanjutan Tabel/Continued Table 3.1.2

Kecamatan Subdistrict	60-64	65-69	70-75	75+	JUMLAH
(1)	(14)	(15)	(16)	(17)	(18)
010. Bandar Kedung Mulyo	2 143	1 589	1 089	1 272	50 515
020. Perak	2 357	1 738	1 222	1 282	56 325
030. Gudo	2 686	1 998	1 376	1 588	56 393
040. Diwek	4 524	3 334	2 087	2 291	111 129
050. Ngoro	3 560	2 565	1 615	1 911	78 503
060. Mojowarno	3 950	2 894	1 962	2 468	96 402
070. Bareng	2 548	2 022	1 278	1 648	57 103
080. Wonosalam	1 465	1 123	700	963	33 714
090. Mojoagung	3 485	2 381	1 474	1 586	81 630
100. Sumobito	3 742	2 660	1 592	1 794	87 085
110. Jogoroto	2 516	1 711	1 075	1 200	71 351
120. Peterongan	2 927	1 990	1 264	1 312	68 021
130. Jombang	6 342	4 694	2 744	2 778	139 666
140. Megaluh	2 065	1 503	914	1 100	39 931
150. Tembelang	2 766	2 037	1 197	1 396	55 290
160. Kesamben	3 349	2 505	1 544	1 706	67 364
170. Kudu	1 644	1 213	854	914	31 754
171. Ngusikan	1 149	873	578	615	22 913
180. Ploso	2 244	1 526	906	961	41 951
190. Kabuh	2 512	1 709	1 084	1 252	41 407
200. Plandaan	2 321	1 679	1 062	1 211	37 467
Kabupaten Jombang	60 295	43 744	27 617	31 248	1 325 914

Catatan/Note: Hasil Proyeksi Penduduk Interim 2020–2023 (Pertengahan tahun/Juni)/The result of Interim Population Projection 2020–2023 (mid year/June)

Sumber/Source: BPS/BPS-Statistics Indonesia

Tabel 3.1.3
Table

Jumlah Penduduk Hasil Registrasi Menurut Kelompok Umur di Kabupaten Jombang, 2021
Number of Registered Population by Age Group at Jombang Regency, 2021

Kelompok Umur Age Groups	Jenis Kelamin / Sex		
	Laki-laki Male	Perempuan Female	Jumlah Total
(1)	(2)	(3)	(4)
0-4	44893	41 881	86 774
5-9	53076	49 379	102 455
10-14	57024	53 754	110 778
15-19	55961	52 729	108 690
20-24	54813	50 782	105 595
25-29	51984	47 895	99 879
30-34	49526	46 511	96 037
35-39	55889	53 583	109 472
40-44	54130	51 391	105 521
45-49	49409	49 138	98 547
50-54	47017	48 748	95 765
55-59	39715	43 542	83 257
60-64	33024	34 640	67 664
65-69	23162	23 909	47 071
70+	35738	48 444	84 182
Kabupaten Jombang	705 361	696 326	1 401 687

Sumber/Source:: Dinas Kependudukan dan Pencacatan Sipil Kabupaten Jombang/ Population and Civil Registration Office of Jombang Regency

Tabel 3.1.4 Jumlah Penduduk Hasil Registrasi yang Lahir, Mati, Datang dan Pindah Akhir Tahun di Kabupaten Jombang, 2021
Table Number of Registered Born Population, Die, Arrived and Moved Year End at Jombang Regency, 2021

Kecamatan Subdistrict	Penduduk / Population				Total (2)-(3)+(4)-(5)
	Lahir / Birth	Mati / Death	Datang / Move In	Pindah / Move Out	
(1)	(2)	(3)	(4)	(5)	(6)
010. Bandar Kedung Mulyo	517	2 618	530	460	-2 031
020. Perak	605	3 029	649	552	-2 327
030. Gudo	522	2 711	517	455	-2 127
040. Diwek	1 056	5 755	925	825	-4 599
050. Ngoro	774	4 676	786	765	-3 881
060. Mojowarno	872	5 168	777	847	-4 366
070. Barend	618	2 556	464	474	-1 948
080. Wonosalam	276	1 524	291	287	-1 244
090. Mojoagung	783	4 328	750	733	-3 528
100. Sumobito	855	4 613	764	803	-3 797
110. Jogoroto	715	3 551	497	455	-2 794
120. Peterongan	614	3 591	502	444	-2 919
130. Jombang	1 254	8 446	1 374	1 406	-7 224
140. Megaluh	368	2 069	284	297	-1 714
150. Tembelang	543	3 035	455	353	-2 390
160. Kesamben	590	4 004	643	681	-3 452
170. Kudu	304	1 560	243	180	-1 193
171. Ngusikan	228	1 184	169	158	-945
180. Ploso	408	2 583	363	369	-2 181
190. Kabuh	355	2 482	215	196	-2 108
200. Plandaan	341	2 326	277	250	-1 958
Kabupaten Jombang	12 598	71 809	11 475	10 990	-58 726

Sumber/Source : Dinas Kependudukan dan Pencacatan Sipil Kabupaten Jombang/ Population and Civil Registration Office of Jombang Regency

Tabel 3.1.5 Jumlah Penduduk (Hasil Registrasi) Penyandang Cacat di Kabupaten Jombang, 2021
Table Number Of Registered People With Disabilities at Jombang Regency, 2021

Kecamatan Subdistrict	Cacat/ Disability			
	Fisik/ Physical	Netra/ Visual	Rungu/ Deaf	Mental
(1)	(2)	(3)	(4)	(5)
010. Bandar Kedung Mulyo	20	5	6	37
020. Perak	14	12	26	31
030. Gudo	21	7	6	41
040. Diwek	33	6	15	77
050. Ngoro	20	8	7	52
060. Mojowarno	25	12	17	69
070. Barend	17	9	20	43
080. Wonosalam	8	1	8	14
090. Mojoagung	21	11	11	68
100. Sumobito	27	10	17	63
110. Jogoroto	17	4	14	44
120. Peterongan	20	12	7	42
130. Jombang	39	13	20	105
140. Megaluh	16	3	11	23
150. Tembelang	25	8	19	66
160. Kesamben	23	4	11	48
170. Kudu	8	6	7	20
171. Ngusikan	11	3	3	22
180. Ploso	14	4	6	41
190. Kabuh	11	8	10	24
200. Plandaan	9	3	7	38
Kabupaten Jombang	399	149	248	968

Lanjutan Tabel/Continued Table 3.1.5

Kecamatan Subdistrict	Cacat/ Disability		Jumlah/ Total
	Fisik dan Mental	Lainnya/ Others	
(1)	(6)	(7)	(8)
010. Bandar Kedung Mulyo	7	2	77
020. Perak	11	8	102
030. Gudo	4	6	85
040. Diwek	7	15	153
050. Ngoro	8	3	98
060. Mojowarno	14	5	142
070. Bareng	5	3	97
080. Wonosalam	1	1	33
090. Mojoagung	4	5	120
100. Sumobito	8	5	130
110. Jogoroto	5	10	94
120. Peterongan	1	7	89
130. Jombang	6	16	199
140. Megaluh	1	4	58
150. Tembelang	7	9	134
160. Kesamben	10	2	98
170. Kudu	3	-	44
171. Ngusikan	3	5	47
180. Ploso	7	1	73
190. Kabuh	7	2	62
200. Plandaan	8	2	67
Kabupaten Jombang	127	111	2 002

Sumber/Source: Dinas Kependudukan dan Pencacatan Sipil Kabupaten Jombang/ Population and Civil Registration Office of Jombang Regency

Tabel 3.1.6 Jumlah Migrasi Masuk di Kabupaten Jombang, 2021
Table Number Of Entry Migration at Jombang Regency, 2021

Kecamatan Subdistrict	Penduduk Datang Antar/ Residents Come Between			
	Kecamatan/ Subdistrict	Kabupaten/ Regency	Propinsi/ Province	Negara/ Country
	(1)	(2)	(3)	(4)
010. Bandar Kedung Mulyo	226	429	101	-
020. Perak	403	358	291	-
030. Gudo	394	374	143	-
040. Diwek	856	654	271	-
050. Ngoro	503	544	242	-
060. Mojowarno	608	547	230	-
070. Bareng	372	302	162	-
080. Wonosalam	147	180	111	-
090. Mojoagung	413	565	185	-
100. Sumobito	588	611	153	-
110. Jogoroto	563	355	142	-
120. Peterongan	543	349	153	-
130. Jombang	1 336	916	458	-
140. Megaluh	338	188	96	-
150. Tembelang	480	288	167	-
160. Kesamben	311	504	139	-
170. Kudu	118	189	54	-
171. Ngusikan	81	138	31	-
180. Ploso	311	239	124	-
190. Kabuh	203	166	49	-
200. Plandaan	178	168	109	-
Kabupaten Jombang	8 972	8 064	3 411	-

Sumber/Source:: Dinas Kependudukan dan Pencacatan Sipil Kabupaten Jombang/ Population and Civil Registration Office of Jombang Regency

Tabel 3.1.7 Jumlah Migrasi Keluar di Kabupaten Jombang, 2021
Table Number Of Exit Migration at Jombang Regency, 2021

Kecamatan Subdistrict	Penduduk Datang Antar/ Residents Come Between			
	Kecamatan/ Subdistrict	Kabupaten/ Regency	Propinsi/ Province	Negara/ Country
(1)	(2)	(3)	(4)	(5)
010. Bandar Kedung Mulyo	234	353	107	-
020. Perak	443	339	213	-
030. Gudo	425	322	133	-
040. Diwek	782	604	221	-
050. Ngoro	438	577	188	-
060. Mojowarno	615	653	194	-
070. Bareng	354	345	129	-
080. Wonosalam	151	194	93	-
090. Mojoagung	475	573	160	-
100. Sumobito	486	617	186	-
110. Jogo-roto	522	359	96	-
120. Peterongan	579	329	115	-
130. Jombang	1 328	1 021	385	-
140. Megaluh	295	202	95	-
150. Tembelang	493	252	101	-
160. Kesamben	306	554	127	-
170. Kudu	151	142	38	-
171. Ngusikan	63	124	34	-
180. Ploso	327	282	87	-
190. Kabuh	165	138	58	-
200. Plandaan	196	178	72	-
Kabupaten Jombang	8 828	8 158	2 832	-

Sumber/Source: Dinas Kependudukan dan Pencacatan Sipil Kabupaten Jombang/ Population and Civil Registration Office of Jombang Regency

Tabel 3.1.8
Table

Jumlah Kepemilikan Kartu Keluarga di Kabupaten Jombang, 2021
Number Of Family Register Ownership at Jombang Regency, 2021

Kecamatan Subdistrict	Jumlah Kepemilikan KK/ Number of Family Register Ownership
(1)	(2)
010. Bandar Kedung Mulyo	18 299
020. Perak	19 783
030. Gudo	21 333
040. Diwek	38 441
050. Ngoro	27 788
060. Mojowarno	33 836
070. Barend	21 133
080. Wonosalam	12 398
090. Mojoagung	28 767
100. Sumobito	31 756
110. Jogoroto	24 046
120. Peterongan	24 506
130. Jombang	49 844
140. Megaluh	15 500
150. Tembelang	20 605
160. Kesamben	24 979
170. Kudu	12 258
171. Ngusikan	8 527
180. Plosos	15 739
190. Kabuh	16 083
200. Plandaan	14 805
Kabupaten Jombang	480 426

Sumber/Source: Dinas Kependudukan dan Pencacatan Sipil Kabupaten Jombang/ Population and Civil Registration Office of Jombang Regency

Tabel 3.1.9 Jumlah Kepemilikan Kartu Tanda Penduduk di Kabupaten Jombang, 2021
Table Number Of Identity Card Ownership at Jombang Regency, 2021

Kecamatan Subdistrict	Wajib KTP/ Required Resident Card		
	Laki-laki/ Male	Perempuan/ Female	L + P/ M + F
(1)	(2)	(3)	(4)
010. Bandar Kedung Mulyo	20 255	20 053	40 308
020. Perak	22 142	22 436	44 578
030. Gudo	23 103	23 472	46 575
040. Diwek	43 286	43 255	86 541
050. Ngoro	30 966	31 034	62 000
060. Mojowarno	38 637	37 631	76 268
070. Barend	22 998	22 979	45 977
080. Wonosalam	13 563	13 483	27 046
090. Mojoagung	32 040	31 540	63 580
100. Sumobito	34 927	34 519	69 446
110. Jogoroto	27 524	26 942	54 466
120. Peterongan	27 268	27 161	54 429
130. Jombang	54 442	56 430	110 872
140. Megaluh	16 251	16 802	33 053
150. Tembelang	22 014	22 510	44 524
160. Kesamben	27 119	27 155	54 274
170. Kudu	12 909	13 070	25 979
171. Ngusikan	9 291	9 372	18 663
180. Ploso	16 918	17 056	33 974
190. Kabuh	17 277	17 884	35 161
200. Plandaan	15 603	16 002	31 605
Kabupaten Jombang	528 533	530 786	1 059 319

Lanjutan Tabel/*Continued Table* 3.1.9

Kecamatan <i>Subdistrict</i>	Memiliki KTP/ Own Resident Card		
	Laki-laki/ Male	Perempuan/ Female	L + P/ M + F
(1)	(2)	(3)	(4)
010. Bandar Kedung Mulyo	19 753	19 672	39 425
020. Perak	21 555	21 890	43 445
030. Gudo	22 649	23 111	45 760
040. Diwek	42 186	42 377	84 563
050. Ngoro	30 132	30 360	60 492
060. Mojowarno	37 736	36 929	74 665
070. Baring	22 511	22 579	45 090
080. Wonosalam	13 208	13 192	26 400
090. Mojoagung	31 253	30 937	62 190
100. Sumobito	34 082	33 836	67 918
110. Jogoroto	26 733	26 414	53 147
120. Peterongan	26 695	26 702	53 397
130. Jombang	53 085	55 407	108 492
140. Megaluh	15 942	16 544	32 486
150. Tembelang	21 562	22 230	43 792
160. Kesamben	26 584	26 691	53 275
170. Kudu	12 679	12 890	25 569
171. Ngusikan	9 122	9 271	18 393
180. Plosos	16 596	16 842	33 438
190. Kabuh	16 930	17 652	34 582
200. Plandaan	15 310	15 819	31 129
Kabupaten Jombang	516 303	521 345	1 037 648

Sumber/*Source*.: Dinas Kependudukan dan Pencacatan Sipil Kabupaten Jombang/ Population and Civil Registration Office of Jombang Regency

Tabel 3.1.10 Jumlah Kepemilikan Akta Kelahiran di Kabupaten Jombang, 2021
Table Number Of Birth Certificate Ownership at Jombang Regency, 2021

Kecamatan Subdistrict	Jumlah Penduduk Memiliki Akta Kelahiran (SIAK) / Number of Population Has Birth Certificate
(1)	(2)
010. Bandar Kedung Mulyo	21 534
020. Perak	28 084
030. Gudo	26 111
040. Diwek	50 530
050. Ngoro	35 176
060. Mojowarno	41 790
070. Bareng	25 107
080. Wonosalam	16 315
090. Mojoagung	37 656
100. Sumobito	40 196
110. Jogoroto	30 967
120. Peterongan	30 870
130. Jombang	71 272
140. Megaluh	17 928
150. Tembelang	28 237
160. Kesamben	32 905
170. Kudu	14 267
171. Ngusikan	10 749
180. Ploso	19 615
190. Kabuh	17 377
200. Plandaan	14 206
Kabupaten Jombang	596 686

Sumber/Source: Dinas Kependudukan dan Pencacatan Sipil Kabupaten Jombang/ Population and Civil Registration Office of Jombang Regency

Tabel 3.1.11
Table

Jumlah Kepemilikan Akte Perkawinan di Kabupaten Jombang, 2021
Number Of Marriage Certificate Ownership at Jombang Regency, 2021

Kecamatan Subdistrict	Jumlah Penduduk Memiliki Akta Perkawinan / Number of Population Has Marriage Certificate
(1)	(2)
010. Bandar Kedung Mulyo	18 239
020. Perak	22 269
030. Gudo	21 641
040. Diwek	35 191
050. Ngoro	30 197
060. Mojowarno	38 136
070. Bareng	19 800
080. Wonosalam	14 276
090. Mojoagung	28 553
100. Sumobito	30 962
110. Jogoroto	25 648
120. Peterongan	21 907
130. Jombang	46 695
140. Megaluh	14 667
150. Tembelang	23 446
160. Kesamben	26 776
170. Kudu	12 949
171. Ngusikan	9 956
180. Ploso	16 810
190. Kabuh	16 341
200. Plandaan	13 175
Kabupaten Jombang	487 634

Sumber/Source: Dinas Kependudukan dan Pencacatan Sipil Kabupaten Jombang/ Population and Civil Registration Office of Jombang Regency

Tabel 3.1.12 Jumlah Kepemilikan Akte Cerai di Kabupaten Jombang, 2021
Table Number Of Divorce Certificate Ownership at Jombang Regency, 2021

Kecamatan Subdistrict	Jumlah Penduduk Memiliki Akta Cerai / Number of Population Has Divorce Certificate
(1)	(2)
010. Bandar Kedung Mulyo	786
020. Perak	869
030. Gudo	955
040. Diwek	1 515
050. Ngoro	1 360
060. Mojowarno	1 357
070. Bareng	795
080. Wonosalam	592
090. Mojoagung	1 236
100. Sumobito	1 248
110. Jogo-roto	969
120. Peterongan	996
130. Jombang	2 485
140. Megaluh	739
150. Tembelang	1 045
160. Kesamben	1 118
170. Kudus	483
171. Ngusikan	342
180. Plososari	621
190. Kabuh	561
200. Plandaan	548
Kabupaten Jombang	20 620

Sumber/Source: Dinas Kependudukan dan Pencacatan Sipil Kabupaten Jombang/ Population and Civil Registration Office of Jombang Regency

Tabel 3.1.13
Table

Jumlah Penduduk Menurut Mata Pencaharian di Kabupaten Jombang, 2021
Number Of Population According to Livelihood at Jombang Regency, 2021

Kecamatan Subdistrict	Mata pencaharian/ Livelihood			
	Petani/ Farmer	Nelayan/ Fisherman	Peternakan/ Animal Husbandry	Bangunan/ Construction
(1)	(2)	(3)	(4)	(5)
010. Bandar Kedung Mulyo	6 211	11	62	66
020. Perak	4 127	16	28	142
030. Gudo	8 206	3	122	220
040. Diwek	5 573	19	45	720
050. Ngoro	8 926	8	137	271
060. Mojowarno	8 425	22	145	947
070. Bareng	9 312	11	113	298
080. Wonosalam	8 460	1	176	176
090. Mojoagung	5 382	8	62	723
100. Sumobito	7 249	35	72	652
110. Jogoroto	3 646	4	72	279
120. Peterongan	5 116	13	92	431
130. Jombang	3 662	9	59	398
140. Megaluh	4 868	19	39	90
150. Tembelang	6 629	5	38	100
160. Kesamben	7 223	9	11	295
170. Kudu	6 601	2	13	36
171. Ngusikan	4 889	2	68	58
180. Ploso	6 013	20	39	33
190. Kabuh	15 231	5	42	24
200. Plandaan	11 580	5	21	29
Kabupaten Jombang	147 329	227	1 456	5 988

Lanjutan Tabel/Continued Table 3.1.13

Kecamatan Subdistrict	Mata pencaharian/ Livelihood			
	Pendidik/ Teacher	Perdagangan/ Trader	Kesehatan/ Health Worker	Peneliti/ Scientist
(1)	(6)	(7)	(8)	(9)
010. Bandar Kedung Mulyo	372	1 299	64	-
020. Perak	437	1 297	73	-
030. Gudo	443	1 646	115	-
040. Diwek	1 586	3 020	187	-
050. Ngoro	722	2 622	98	-
060. Mojowarno	773	2 688	142	3
070. Bareng	245	1 857	48	-
080. Wonosalam	116	697	29	1
090. Mojoagung	738	3 710	109	1
100. Sumobito	794	3 066	124	1
110. Jogoroto	859	2 188	80	1
120. Peterongan	751	2 090	142	1
130. Jombang	2 337	3 424	534	2
140. Megaluh	392	639	90	2
150. Tembelang	564	932	100	-
160. Kesamben	517	1 000	90	-
170. Kudu	185	503	62	-
171. Ngusikan	130	506	39	-
180. Ploso	261	748	68	-
190. Kabuh	158	551	65	-
200. Plandaan	159	415	59	-
Kabupaten Jombang	12 539	34 898	2 318	12

Sumber/Source:: Dinas Kependudukan dan Pencacatan Sipil Kabupaten Jombang/ Population and Civil Registration Office of Jombang Regency

Tabel 3.1.14 Jumlah Penduduk Menurut Agama dan Kepercayaan di Kabupaten Jombang, 2021
Table Number Of Population According to Religion at Jombang Regency, 2021

Kecamatan Subdistrict	Jumlah Penduduk Population	Religion		
		Islam	Kristen	Katholik
(1)	(2)	(3)	(4)	(5)
010. Bandar Kedung Mulyo	60 277	53 589	46	8
020. Perak	60 765	60 112	132	24
030. Gudo	82 260	59 990	653	56
040. Diwek	60 855	115 334	985	81
050. Ngoro	35 786	79 994	2 105	55
060. Mojowarno	85 437	98 273	3 283	69
070. Barend	101 650	59 031	1 769	23
080. Wonosalam	116 413	34 094	1 234	22
090. Mojoagung	146 761	84 247	937	201
100. Sumobito	72 199	92 348	123	18
110. Jogoroto	92 495	74 522	53	13
120. Peterongan	70 902	71 840	269	77
130. Jombang	58 335	140 858	4 055	1 051
140. Megaluh	44 269	42 938	62	13
150. Tembelang	39 947	58 085	222	21
160. Kesamben	44 369	70 674	206	19
170. Kudu	33 569	33 519	31	18
171. Ngusikan	53 644	24 120	26	1
180. Ploso	74 588	43 887	296	72
190. Kabuh	43 017	44 082	251	35
200. Plandaan	24 149	39 769	168	10
Kabupaten Jombang	1 401 687	1 381 306	16 906	1 887

Lanjutan Tabel/Continued Table 3.1.14

Kecamatan Subdistrict	Religion			
	Hindu	Budha	Konghucu	Kepercayaan
(1)	(6)	(7)	(8)	(9)
010. Bandar Kedung Mulyo	-	1	-	-
020. Perak	4	4	-	-
030. Gudo	7	52	6	1
040. Diwek	5	7	1	-
050. Ngoro	80	26	-	-
060. Mojowarno	12	9	2	2
070. Barend	19	13	-	-
080. Wonosalam	432	4	-	-
090. Mojoagung	6	34	7	5
100. Sumobito	-	5	-	1
110. Jogoroto	-	-	-	-
120. Peterongan	1	12	-	-
130. Jombang	67	703	26	1
140. Megaluh	4	-	-	-
150. Tembelang	-	7	-	-
160. Kesamben	1	1	-	1
170. Kudu	1	-	-	-
171. Ngusikan	2	-	-	-
180. Plososari	2	11	1	-
190. Kabuh	-	1	-	-
200. Plandaan	1	-	-	-
Kabupaten Jombang	644	890	43	11

Sumber/Source: Dinas Kependudukan dan Pencacatan Sipil Kabupaten Jombang/ Population and Civil Registration Office of Jombang Regency

Tabel 3.1.15
Table

Jumlah Penduduk Menurut Tingkat Pendidikan di Kabupaten Jombang, 2021
Number Of Population According to Education at Jombang Regency, 2021

Kecamatan Subdistrict	TK Kindergarten	SD Elementary School	SMP Junior High School
(1)	(2)	(3)	(4)
010. Bandar Kedung Mulyo	5 488	11 889	11 447
020. Perak	7 391	11 931	12 573
030. Gudo	6 586	15 330	12 611
040. Diwek	13 259	24 001	21 759
050. Ngoro	9 419	18 925	17 513
060. Mojowarno	13 192	26 104	20 567
070. Bareng	8 135	17 773	12 340
080. Wonosalam	5 264	11 457	6 194
090. Mojoagung	11 547	18 195	17 964
100. Sumobito	12 661	21 750	20 671
110. Jogoroto	9 867	15 705	16 414
120. Peterongan	8 917	16 436	14 666
130. Jombang	16 743	24 513	23 985
140. Megaluh	5 531	9 945	8 182
150. Tembelang	7 037	14 268	11 283
160. Kesamben	9 746	16 920	15 905
170. Kudu	4 933	7 830	6 940
171. Ngusikan	3 439	5 727	5 137
180. Ploso	5 214	11 399	8 272
190. Kabuh	5 097	13 777	8 957
200. Plandaan	5 498	11 739	7 374
Kabupaten Jombang	174 964	301 794	256 734

Lanjutan Tabel/Continued Table 3.1.15

Kecamatan Subdistrict	SMA Senior High School	Perguruan Tinggi University
(1)	(5)	(6)
010. Bandar Kedung Mulyo	11 527	1 746
020. Perak	14 756	2 408
030. Gudo	12 587	2 575
040. Diwek	29 284	6 824
050. Ngoro	17 051	3 424
060. Mojowarno	18 757	3 523
070. Bareng	9 299	1 481
080. Wonosalam	3 965	737
090. Mojoagung	18 552	3 856
100. Sumobito	18 923	3 146
110. Jogoroto	15 906	3 072
120. Peterongan	15 875	3 623
130. Jombang	40 444	17 762
140. Megaluh	10 057	2 176
150. Tembelang	13 442	3 120
160. Kesamben	14 111	2 463
170. Kudu	6 448	1 191
171. Ngusikan	4 092	737
180. Ploso	10 311	1 884
190. Kabuh	6 704	1 161
200. Plandaan	6 634	1 322
Kabupaten Jombang	272 442	64 077

Sumber/Source:: Dinas Kependudukan dan Pencacatan Sipil Kabupaten Jombang/ Population and Civil Registration Office of Jombang Regency

Tabel 3.1.16
Table
**Usia Perkawinan Pertama Penduduk Wanita kabupaten
 Jombang s/d Bulan Desember, 2021**
*First Marriage Age Female population in Jombang district
 until December 2021*

Kecamatan Subdistrict	<20 tahun / Less than 20 year old	%	21-25 tahun 21-25 years old	%
(1)	(2)	(3)	(4)	(5)
010. Bandar Kedung Mulyo	21	10,71	81	41,33
020. Perak	26	12,5	120	57,69
030. Gudo	14	7,29	105	54,69
040. Diwek	26	6,86	184	48,55
050. Ngoro	43	13,96	172	55,84
060. Mojowarno	20	5,15	289	74,48
070. Barend	34	15,74	106	49,07
080. Wonosalam	29	21,48	65	48,15
090. Mojoagung	29	9,09	182	57,05
100. Sumobito	16	4,51	107	30,14
110. Jogoroto	16	5,13	129	41,35
120. Peterongan	28	12,02	122	52,36
130. Jombang	46	9,66	257	53,99
140. Megaluh	6	5	84	70,00
150. Tembelang	32	15,76	93	45,81
160. Kesamben	37	15,35	126	52,28
170. Kudu	16	15,38	71	68,27
171. Ngusikan	24	31,58	25	32,89
180. Ploso	12	7,59	79	50,00
190. Kabuh	24	22,02	68	62,39
200. Plandaan	19	13,97	71	52,21
Kabupaten Jombang	518	10,65	2 536	52,14

Lanjutan Tabel/Continued Table 3.1.16

Kecamatan Subdistrict	26-30 tahun 26-30 years old	%	>30 tahun more than 30 years old	%	Jumlah
(1)	(6)	(7)	(8)	(9)	(10)
010. Bandar Kedung Mulyo	58	29,59	36	18,37	196
020. Perak	24	11,54	38	18,27	208
030. Gudo	35	18,23	38	19,79	192
040. Diwek	100	26,39	69	18,21	379
050. Ngoro	52	16,88	41	13,31	308
060. Mojowarno	52	13,40	27	6,96	388
070. Bareng	30	13,89	46	21,30	216
080. Wonosalam	9	6,67	32	23,70	135
090. Mojoagung	43	13,48	65	20,38	319
100. Sumobito	168	47,32	64	18,03	355
110. Jogoroto	166	53,21	1	0,32	312
120. Peterongan	67	28,76	16	6,87	233
130. Jombang	138	28,99	35	7,35	476
140. Megaluh	26	21,67	4	3,33	120
150. Tembelang	37	18,23	41	20,20	203
160. Kesamben	40	16,60	38	15,77	241
170. Kudu	17	16,35	-	-	104
171. Ngusikan	11	14,47	16	21,05	76
180. Ploso	30	18,99	37	23,42	158
190. Kabuh	8	7,34	9	8,26	109
200. Plandaan	21	15,44	25	18,38	136
Kabupaten Jombang	1 132	23,27	678	13,94	4 864

Catatan/Note:

Sumber/Source: Dinas Pengendalian Penduduk dan Keluarga Berencana Kabupaten Jombang dan PPPA

3.2 KETENAGAKERJAAN EMPLOYMENT

Tabel 3.2.1 Penduduk 15 Tahun Ke Atas Menurut Jenis Kegiatan dan Jenis Kelamin di Kabupaten Jombang, 2021
Table Population 15 Years Above by Type of Main Activities and Sex in Jombang Regency, 2021

Kegiatan Utama <i>Main Activity</i>	Jenis Kelamin/Sex		
	Laki-Laki <i>Male</i>	Perempuan <i>Female</i>	Jumlah <i>Total</i>
(1)	(2)	(3)	(4)
I. Angkatan Kerja/<i>Economically Active</i>	422 953	283 263	706 216
1. Bekerja/ <i>Working</i>	390 395	265 758	656 153
2. Pengangguran Terbuka/ <i>Unemployment</i>	32 558	17 505	50 063
II. Bukan Angkatan Kerja/<i>Economically Inactive</i>	70 509	222 372	292 881
1. Sekolah/ <i>Attending School</i>
2. Mengurus Rumah Tangga/ <i>Housekeeping</i>
3. Lainnya/ <i>Others</i>
Jumlah/<i>Total</i>	493 462	505 635	999 097
TKK (Tingkat Kesempatan Kerja)	92,30	93,82	92,91
TPAK (Tingkat Partisipasi Angkatan Kerja) <i>Labor Force Participation</i>	85,71	56,02	70,69
TPT (Tingkat Pengangguran Terbuka) <i>Unemployment Rate</i>	7,70	6,18	7,09

Sumber/*Source* : BPS, Survei Angkatan Kerja Nasional (Sakernas) Agustus/ BPS-Statistics Indonesia, August National Labor Force Survey,

Tabel 3.2.2
Table**Penduduk Berumur 15 Tahun ke Atas Menurut Pendidikan Tertinggi yang Ditamatkan dan Jenis Kegiatan Selama Seminggu yang lalu di Kabupaten Jombang, 2021**
Population 15 Years of Age and Over by Educational Attainment and Type of Activity During the Previous Week in Jombang Regency, 2021

<i>Pendidikan tertinggi yang Ditamatkan¹</i> <i>Educational Attainment¹</i>	<i>Angkatan Kerja/ Economically Active</i>			<i>Persentase Bekerja terhadap Angkatan Kerja</i> <i>Percentage of Working to Economically Active</i>
	<i>Bekerja Working</i>	<i>Pengangguran Terbuka²</i> <i>Unemployment²</i>	<i>Jumlah Angkatan Kerja</i> <i>Total of Economically Active</i>	
(1)	(2)	(3)	(4)	(5)
<i>Sampai dengan SD</i> <i>Up to Primary School</i>	204 795	10 901	215 696	94,95
<i>SMP/Sederajat</i> <i>General Vocational Junior High School</i>	152 713	17 031	169 744	89,97
<i>SMA/Sederajat</i> <i>General/Senior High School</i>	125 689	6 186	131 875	95,31
<i>SMA Kejuruan /</i> <i>Vocational High School</i>	108 423	13 203	121 626	89,14
<i>Diploma I, II, III/Akta I, II, III</i> <i>Diploma I, II, III/Akta I, II, III</i>	7 440	-	7 440	100,00
<i>Tingkat Sarjana/</i> <i>Doktor/Ph.D</i> <i>University Graduates</i>	57 093	2 742	59 835	95,42
Kabupaten Jombang	656 153	50 063	706 216	92,91

Lanjutan Tabel/Continued Table 3.2.2

Pendidikan tertinggi yang Ditamatkan¹ Educational Attainment¹	Bukan Angkatan Kerja/ Not Economically Active	Jumlah Total	Persentase Angkatan Kerja terhadap Penduduk Usia Kerja Percentage of Economically Active to Working Age Population
(1)	(6)	(7)	(8)
Sampai dengan SD <i>Up to Primary School</i>
SMP/Sederajat <i>General Vocational Junior High School</i>
SMA/Sederajat <i>General/Senior High School</i>
SMA Kejuruan / Vocational High School
Diploma I, II, III/Akta I, II, III <i>Diploma I, II, III/Akta I, II, III</i>
Tingkat Sarjana/Doktor/Ph.D <i>University Graduates</i>
Kabupaten Jombang

Catatan/Note:

- ² 1. Mencari pekerjaan/Looking for work
2. Mempersiapkan usaha/Establishing a new business/firm
3. Merasa tidak mungkin mendapat pekerjaan/Hopeless of job
4. Sudah punya pekerjaan tetapi belum mulai bekerja/Have a job in future start

Sumber/Source: BPS, Survei Angkatan Kerja Nasional (Sakernas) Agustus/BPS-Statistics Indonesia, August National Labor Force Survey

Tabel 3.2.3
Table**Penduduk Berumur 15 Tahun Ke Atas yang Bekerja Selama Seminggu yang Lalu Menurut Status Pekerjaan Utama dan Jenis Kelamin di Kabupaten Jombang, 2021**
Population 15 Years of Age and Over who Worked During The Previous Week by Main Employment Status and Sex in Jombang Regency, 2021

Status Pekerjaan Utama <i>Main Employment Status</i>	Laki-Laki <i>Male</i>	Perempuan <i>Female</i>	Jumlah <i>Total</i>
(1)	(2)	(3)	(4)
Berusaha sendiri <i>Own account worker</i>	77 745	55 856	133 601
Berusaha dibantu buruh tidak tetap/buruh tidak dibayar <i>Employer assisted by temporary worker/unpaid worker</i>	52 990	35 953	88 943
Berusaha dibantu buruh tetap/buruh dibayar <i>Employer assisted by permanent worker/paid worker</i>	12 878	3 729	16 607
Buruh/Karyawan/Pegawai/ <i>Employee</i>	159 089	97 478	256 567
Pekerja bebas pertanian <i>Casual worker in agriculture</i>	22 639	14 760	37 399
Pekerja bebas non pertanian <i>Casual worker non agriculture</i>	35 692	5 306	40 998
Pekerja keluarga/tak dibayar <i>Family worker/unpaid worker</i>	29 362	52 676	82 038
Jumlah/Total	390 395	265 758	656 153

Catatan/Note:

Sumber/Source: BPS, Survei Angkatan Kerja Nasional (Sakernas) Agustus/BPS-Statistics Indonesia, August National Labor Force Survey

Tabel 3.2.4
Table

Penduduk 15 Tahun Ke Atas yang Bekerja Menurut Lapangan Usaha Utama dan Jenis Kelamin di Kabupaten Jombang, 2021
Population 15 Years and Over Who Work by Main Business Field and Gender in Jombang Regency, 2021

<i>Jenis Kegiatan Utama / Event Type</i>	<i>Jenis Kelamin / Sex</i>		
	<i>Laki-laki / Male</i>	<i>Perempuan / Female</i>	<i>Jumlah / Total</i>
(1)	(2)	(3)	(4)
Pertanian / Agriculture ¹	85 955	35 617	121 572
Industri / Industry ²	131 212	54 250	185 462
Jasa / Services ³	173 228	175 891	349 119
Kabupaten Jombang	390 395	265 758	656 153

Catatan / Note : ¹ Terdiri dari Sektor A dan B / Consist of Sector A and B

² Terdiri dari Sektor A dan B / Consist of Sector C, D, E and F

³ Terdiri dari Sektor A dan B / Consist of Sector G, H, I, J, K, L, M, N, O, P, Q, R, S, T and U

Sumber/Source : BPS Kabupaten Jombang/ BPS-Statistics of Jombang Regency

Tabel 3.2.5
Table**Keadaan Lowongan Kerja yang Tercatat di Dinas Tenaga Kerja Kabupaten Jombang menurut Jenis Kelamin, 2020-2021**
Working Conditions Listed in the Manpower Office of Jombang Regency by Sex, 2020-2021

Uraian/Description	2020	2021
(1)	(2)	(3)
Lowongan yang belum terpenuhi tahun lalu/ <i>Unemployed vacancies last year</i>		
Laki-laki/ <i>Male</i>	-	-
Perempuan/ <i>Female</i>	-	-
Jumlah/ <i>Total</i>	-	-
Lowongan kerja yang terdaftar/ <i>Registered jobs</i>		
Laki-laki/ <i>Male</i>	31	407
Perempuan/ <i>Female</i>	52	1 046
Jumlah/ <i>Total</i>	83	1 453
Lowongan kerja yang terpenuhi/ <i>Jobs are fulfilled</i>		
Laki-laki/ <i>Male</i>	31	199
Perempuan/ <i>Female</i>	52	203
Jumlah/ <i>Total</i>	83	402
Lowongan yang belum terpenuhi/ <i>Unemployed vacancies</i>		
Laki-laki/ <i>Male</i>	-	208
Perempuan/ <i>Female</i>	-	843
Jumlah/ <i>Total</i>	-	1 051

Sumber/Source: Dinas Tenaga Kerja Kabupaten Jombang/*Manpower Department of Jombang Regency*

Tabel 3.2.6
Table

**Keadaan Kerja yang Tercatat di Dinas Tenaga Kerja
Kabupaten Jombang menurut Jenis Kelamin, 2020-2021**
*Working Status of Listed Worker in the Manpower
Department of Jombang Regency by Sex, 2020-2021*

Uraian/Description	2020	2021
(1)	(2)	(3)
<i>Pencari kerja yang belum ditempatkan tahun lalu/Job seekers that have not been placed last year</i>		
Laki-laki/Male	-	-
Perempuan/Female	-	-
Jumlah/Total	-	-
<i>Pencari kerja yang terdaftar/Registered job seekers</i>		
Laki-laki/Male	1 343	1 290
Perempuan/Female	1 229	1 221
Jumlah/Total	2 572	2 511
<i>Pencari kerja yang dikirim/Job seekers submitted</i>		
Laki-laki/Male	130	241
Perempuan/Female	138	239
Jumlah/Total	268	480
<i>Pencari kerja yang ditempatkan/Job seekers are placed</i>		
Laki-laki/Male	696	799
Perempuan/Female	970	2 132
Jumlah/Total	1 666	2 931

Lanjutan Tabel/*Continued Table 3.2.6*

Uraian/ <i>Description</i>	2020	2021
(1)	(2)	(3)
<i>Pencari kerja yang dihapus/Job seekers removed</i>		
Laki-laki/ <i>Male</i>	79	462
Perempuan/ <i>Female</i>	31	227
Jumlah/ <i>Total</i>	110	689
<i>Pencari kerja yang belum ditempatkan pada akhir tahun/Job seekers that have not been placed at the end of the year</i>		
Laki-laki/ <i>Male</i>	-	-
Perempuan/ <i>Female</i>	-	-
Jumlah/ <i>Total</i>	-	-

Sumber/*Source*: Dinas Tenaga Kerja Kabupaten Jombang/*Manpower Department of Jombang Regency*

Tabel 3.2.7
Table

Jumlah Pencari Kerja di Kabupaten Jombang menurut Pendidikan dan Jenis Kelamin, 2020-2021
Number of Job Seekers in Jombang Regency According to Education and Sex, 2020-2021

Tingkat Pendidikan <i>Education Level</i>	Laki-laki/Male		Perempuan/Female	
	2020	2021	2020	2021
(1)	(2)	(3)	(4)	(5)
Sekolah Dasar/ <i>Primary School</i>	20	61	7	4
SLTP/ <i>Junior High School</i>	96	90	45	191
SLTA/ <i>High School</i>	1 181	1 063	673	191
PT/ <i>College</i>	402	529	89	438
Kabupaten Jombang	1 699	1 743	814	824

Lanjutan Tabel/Continued Table 3.2.7

Tingkat Pendidikan <i>Education Level</i>	Jumlah/Total	
	2020	2021
(1)	(2)	(3)
Sekolah Dasar/ <i>Primary School</i>	27	65
SLTP/ <i>Junior High School</i>	141	135
SLTA/ <i>High School</i>	1 854	1 254
PT/ <i>College</i>	491	967
Kabupaten Jombang	2 513	2 421

Sumber/Source: Dinas Tenaga Kerja Kabupaten Jombang/*Manpower Department of Jombang Regency*

Tabel 3.2.8
Table

Jumlah Pencari Kerja yang Belum Ditempatkan di Kabupaten Jombang menurut Pendidikan dan Jenis Kelamin, 2020-2021
Number of Job Seekers that Have Not Been Placed in Jombang Regency according to Education and Sex, 2020-2021

Tingkat Pendidikan <i>Education Level</i>	Laki-laki/Male		Perempuan/Female	
	2020	2021	2020	2021
(1)	(2)	(3)	(4)	(5)
Sekolah Dasar/Primary School	-	7	-	2
SLTP/Junior High School	8	32	1	11
SLTA/High School	13	106	7	78
SMK/Vocational High School	23	124	12	34
Akademi/Academy (DI/II/III)	1	17	1	11
PT/College	5	90	4	45
Kabupaten Jombang	50	376	25	181

Lanjutan Tabel/*Continued Table 3.2.8*

Tingkat Pendidikan <i>Education Level</i>	Jumlah/Total	
	2020	2021
(1)	(2)	(3)
Sekolah Dasar/ <i>Primary School</i>	-	9
SLTP/ <i>Junior High School</i>	9	43
SLTA/ <i>High School</i>	20	184
SMK/ <i>Vocational High School</i>	35	158
Akademi/ <i>Academy (DI/II/III)</i>	2	28
PT/ <i>College</i>	9	135
Kabupaten Jombang	75	557

Sumber/*Source*: Dinas Tenaga Kerja Kabupaten Jombang/*Manpower Department of Jombang Regency*

Tabel 3.2.9
Table

Penempatan TKI yang Terdaftar di Dinas Tenaga Kerja Kabupaten Jombang menurut Negara Tujuan dan Jenis Kelamin, 2020-2021
Placement of Migrant Workers Registered at the Manpower Office of Jombang Regency by Destination Country and Sex, 2020-2021

Tingkat Pendidikan <i>Education Level</i>	Laki-laki/Male		Perempuan/Female	
	2020	2021	2020	2021
(1)	(2)	(3)	(4)	(5)
Malaysia	9	-	4	-
Hongkong	5	25	17	16
Taiwan	15	2	4	-
Korea Selatan	-	1	-	-
Arab Saudi	-	-	-	-
Uni Emirat Arab	1	-	-	-
Brunei Darussalam	1	-	-	-
Singapura	2	2	-	-
Kabupaten Jombang	33	30	25	16

Lanjutan Tabel/*Continued Table 3.2.9*

Tingkat Pendidikan <i>Education Level</i>	Jumlah/ <i>Total</i>	
	2020	2021
(1)	(2)	(3)
Malaysia	13	-
Hongkong	22	41
Taiwan	19	2
Korea Selatan	-	1
Arab Saudi	-	-
Uni Emirat Arab	1	-
Brunei Darussalam	1	-
Singapura	2	2
Kabupaten Jombang	58	46

Sumber/*Source*: Dinas Tenaga Kerja Kabupaten Jombang/*Manpower Department of Jombang Regency*

bab

4

SOSIAL DAN KESEJAHTERAAN RAKYAT

SOCIAL AND WELFARE



PROFIL **KEMISKINAN** KABUPATEN JOMBANG

Poverty Profil of Jombang Regency

Maret 2021

Jumlah Penduduk Miskin di Kabupaten Jombang pada Maret 2021 mencapai

The number of poor people in Jombang Regency in March 2021 reached

125,94 Ribu Jiwa
Thousand People



Bertambah 9,5 ribu jiwa dibandingkan dengan kondisi Maret 2020

Increase of 9,5 thousand people compared to conditions in March 2020

Persentase Penduduk Miskin di Kabupaten Jombang pada Maret 2021 sebesar

Percentage of Poor Population in Jombang Regency at March 2021 amounting to

9,94 %



Meningkat 0,72 persen dari Maret 2020

increased 0.72 percentage point by March 2021

Perkembangan Persentase Penduduk Miskin Maret 2015 - 2021

Development of the Percentage of Poor Population March 2019 - March 2021



PENJELASAN TEKNIS

1. Tidak/belum pernah sekolah adalah mereka yang tidak pernah atau belum pernah terdaftar dan tidak pernah atau belum pernah aktif mengikuti pendidikan di suatu jenjang pendidikan formal. Termasuk juga yang tamat/belum tamat taman kanak-kanak tetapi tidak melanjutkan ke sekolah dasar.
2. Masih bersekolah adalah mereka yang terdaftar dan aktif mengikuti pendidikan formal dan nonformal (Paket A, B, atau C), baik pendidikan dasar, menengah maupun pendidikan tinggi. Bagi mahasiswa yang sedang cuti dianggap masih bersekolah.
3. Tidak bersekolah lagi adalah mereka yang pernah terdaftar dan aktif mengikuti pendidikan di suatu jenjang pendidikan formal dan nonformal (Paket A, B, atau C), tetapi pada saat pencacahan tidak lagi terdaftar dan tidak aktif mengikuti pendidikan.
4. Tamat sekolah adalah menyelesaikan pelajaran yang ditandai dengan lulus ujian akhir pada kelas atau tingkat terakhir suatu jenjang pendidikan di sekolah negeri maupun swasta dengan mendapatkan tanda tamat belajar/ijazah. Seseorang yang belum mengikuti pelajaran pada kelas tertinggi tetapi telah mengikuti ujian akhir dan lulus dianggap tamat sekolah.

TECHNICAL NOTES

1. *Not/never attending school is someone who has never attended or never been registered in a formal education, such as primary, secondary, and tertiary education. Those who just completed kindergarten are considered as never.*
2. *Attending school is someone who is currently attending primary, secondary, or tertiary education, including package A, package B, or package C. College student who postpones his/her study is considered as attending school.*
3. *Not attending school anymore is someone who had enrolled and participated in formal and non-formal education in the past including package A, package B, or package C, but currently does not attend school.*
4. *Completed particular level of education is someone who has completed particular level of education in private or public school and accepting graduation certificate. Someone who has never attended the highest grade but passed the final exam is considered as completed particular level of education.*

5. Dapat membaca dan menulis artinya dapat membaca dan menulis kata-kata/kalimat sederhana dengan suatu aksara tertentu.
6. Jalur Pendidikan di Indonesia terdiri atas 1) pendidikan formal, 2) pendidikan nonformal, dan 3) pendidikan informal yang ketiganya dapat saling melengkapi dan memperkaya (Undang-Undang No. 20 Tahun 2013 tentang Sistem Pendidikan Nasional).
7. Jenjang Pendidikan Formal terdiri atas pendidikan dasar, pendidikan menengah, dan pendidikan tinggi. Jenis pendidikan yang diajarkan mencakup pendidikan umum, kejuruan, akademik, profesi, vokasi, keagamaan, dan khusus.
 - Pendidikan Dasar berbentuk Sekolah Dasar (SD) dan Madrasah Ibtidaiyah (MI) atau bentuk lain yang sederajat serta Sekolah Menengah Pertama (SMP) dan Madrasah Tsanawiyah (MTs), atau bentuk lain yang sederajat.
 - Pendidikan Menengah berbentuk Sekolah Menengah Atas (SMA), Madrasah Aliyah (MA), Sekolah Menengah Kejuruan (SMK), dan Madrasah Aliyah Kejuruan (MAK), atau bentuk lain yang sederajat.
 - Pendidikan Tinggi merupakan jenjang pendidikan setelah pendidikan menengah yang mencakup program pendidikan diploma, sarjana, magister,
5. *Able to read and write is the ability to read and write at least a simple sentence in any letter of alphabets.*
6. *The Education System in Indonesia consists of 1) a formal education, 2) non-formal education, and 3) informal education that all three can be complementary and enriching (Law No. 20 Year 2013 about The National Education System).*
7. *The Formal Education Level consists of primary education, secondary education, and high education. The kind of education that taught consists of general education, vocational, academic, professional, religious, and specific education.*
 - *The Primary Education consists of Elementary School and Islamic Elementary School or other equivalent forms and Junior High School and MTs, or other equivalent forms.*
 - *The Secondary Education consists of the senior high school, MA, Vocational School, and Vocational Madrasah Aliyah, or other equivalent forms.*
 - *The High Education consists of the education level after the secondary education that consists of diplomas, bachelor, master, specialist, and doctoral degrees that are held by*

spesialis, dan doktor yang diselenggarakan oleh perguruan tinggi. Perguruan tinggi dapat berbentuk akademi, politeknik, sekolah tinggi, institut, atau universitas.

8. Rumah Sakit adalah tempat pemeriksaan dan perawatan kesehatan, biasanya berada di bawah pengawasan dokter/tenaga medis, yang melayani penderita yang sakit untuk berobat rawat jalan atau rawat inap.
 9. Rumah Sakit Bersalin adalah rumah sakit khusus untuk persalinan, dilengkapi pelayanan spesialis pemeriksaan kehamilan, persalinan, rawat inap dan rawat jalan ibu dan anak yang berada di bawah pengawasan dokter spesialis kandungan.
 10. Rumah Bersalin adalah sarana pelayanan kesehatan dengan izin sebagai rumah bersalin, dilengkapi pelayanan pemeriksaan kehamilan, persalinan serta pemeriksaan ibu dan anak yang berada di bawah pengawasan bidan senior.
 11. Poliklinik adalah sarana kesehatan yang dipakai untuk pelayanan berobat jalan, biasanya berada di bawah pengawasan dokter/tenaga medis.
 12. Puskesmas (Pusat Kesehatan Masyarakat) adalah unit pelaksana teknis dinas kesehatan kabupaten/ kota yang mempunyai fungsi
8. *Hospital is a place for health check, usually controlled/supervised by doctors/medical personnel to serve the ill patients to get outpatient or inpatient treatment services.*
 9. *Maternity Hospital is a specialized hospital for childbirth, has specialist inspection service to pregnancy, childbirth, hospitalization and outpatient for mothers and children that is under the supervision of an obstetrician.*
 10. *Maternity House is health care facility with a license as a maternity house, equipped with prenatal care, childbirth and examination of mothers and children which is under the supervision of a senior midwife.*
 11. *Polyclinic is a health facility in which to get outpatient services, usually under the control of doctor/ medical personnel.*
 12. *Public Health Center is technical implementation unit of regency health department that have the primary function as a first-level health care providers. The*

utama sebagai penyelenggara pelayanan kesehatan tingkat pertama. Wilayah kerja puskesmas maksimal adalah satu kecamatan dan untuk dapat menjangkau wilayah kerjanya, puskesmas mempunyai jaringan pelayanan yang meliputi unit Puskesmas Pembantu (Pustu), unit Puskesmas Keliling (Puskel), dan unit bidan desa/komunitas (Peraturan Menteri Kesehatan RI No. 75 Tahun 2014 Tentang Pusat Kesehatan Masyarakat).

13. Apotek adalah suatu tempat tertentu yang digunakan untuk melakukan pekerjaan kefarmasian, dan penyaluran/penjualan obat atau bahan farmasi dan perbekalan kesehatan lainnya kepada masyarakat yang dikelola oleh tenaga apoteker (Peraturan Menteri Kesehatan RI No. 1332 Tahun 2002 Tentang Perubahan Atas Peraturan Menteri Kesehatan RI No. 922/MENKES/PER/X/1993 Tentang Ketentuan dan Tata Cara Pemberian Izin Apotek).
14. Imunisasi adalah memasukkan kuman atau racun penyakit tertentu yang sudah dilemahkan (vaksin) ke dalam tubuh dengan cara disuntik atau diminum (diteteskan dalam mulut) dengan maksud agar terjadi kekebalan tubuh terhadap penyakit tersebut.
15. Keluhan kesehatan adalah keadaan seseorang yang mengalami gangguan kesehatan

working area standard of public health center is one district and to reach their working areas, public health centers have a service network covering subsidiary of public health center, mobile public health center units, and midwife units (Regulation of the Minister of Health of Indonesia Number 75 Year 2014 about Public Health Center).

13. *Pharmacy is a specific place that is used for pharmaceutical jobs, and distribution/sale of drugs/ pharmaceuticals and other medical supplies to people that are administered by trained pharmacist (Regulation of the Minister of Health of Indonesia Number 1332 Year 2002 about the Changes of Regulation of the Minister of Health of Indonesia Number 922/MENKES/PER/X/1993 about Pro- vision and Procedures for Administration of Licensed Pharmacies).*
14. *Immunization is putting enervated microbe of a certain disease into human body by injection or drinking (dropping into mouth) to make the body immune to that disease.*
15. *Health complaint is a condition where a person has health or mental problems because of acute*

atau kejiwaan, baik karena penyakit akut, penyakit kronis, kecelakaan, kriminal, atau hal lain.

16. Mengobati sendiri adalah upaya oleh anggota rumah tangga/keluarga dengan melakukan pengobatan sendiri tanpa datang ke tempat fasilitas kesehatan atau memanggil dokter/petugas kesehatan ke rumahnya (misal minum obat modern, jamu, kerokan, kompres, kop, pijat) agar sembuh atau menjadi lebih ringan keluhan kesehatannya.
17. Angka penemuan kasus tuberkulosis adalah jumlah kasus baru tuberkulosis (TB) dan kasus TB yang didiagnosis kambuh yang diobati dalam program penanggulangan TB nasional dan dilaporkan kepada WHO, dibagi dengan perkiraan WHO terhadap jumlah kasus insiden tuberkulosis pada tahun yang sama, dinyatakan sebagai persentase.
18. Angka keberhasilan pengobatan tuberkulosis smear positive/Basil Tahan Asam (BTA) positif adalah proporsi (dinyatakan sebagai persentase) kasus TB BTA positif yang terdaftar di bawah program pengendalian TB nasional pada tahun tertentu yang dinyatakan berhasil menyelesaikan pengobatan. Dengan atau tanpa bukti bakteriologi keberhasilan ("sembuh" dan "menyelesaikan pengobatan" masing-masing).
19. Kasus kumulatif AIDS adalah kumulatif kasus AIDS sampai

illness, chronically illness, accident, crimes, or others.

16. *Self treatment is an effort of household members/family to have a health treatment by themselves without visiting health facilities or a doctor/health personnel (for instance, by taking modern medicine, herb medicine, chief with a coin, compress, cupping suction, massage) in order to recover from illness or reduce the health complaint.*
17. *The case detection rate for all forms of tuberculosis is the number of new and replase tuberculosis cases diagnosed and treated in national tuberculosis control programmes and notified to WHO, divided by WHO's estimate of the number of incident tuberculosis cases for the same year, expressed as a percentage.*
18. *The treatment success rate for new pulmonary smear-positive tuberculosis cases is the proportion (expressed as a percentage) of new smear-positive tuberculosis cases registered under a national tuberculosis control programme in a given year that succesfully completed treatment. With or without bacteriological evidence of succes ("cured" and "treatment completed" respectively).*
19. *Cummulative AIDS case is cummulative AIDS cases with*

- dengan referensi waktu tertentu.
20. BCG (*Bacillus Calmette Guerin*) merupakan vaksinasi untuk mencegah penyakit TBC, diberikan pada bayi baru lahir atau anak, dengan suntikan pada kulit pangkal lengan atas. Bekas suntikan kemudian akan membentuk tonjolan kecil jaringan parut pada kulit lengan atas. Suntikan BCG diberikan kepada anak sebanyak 1 kali.
 21. DPT (*Difteri, Pertusis, Tetanus*) merupakan vaksin untuk mencegah penyakit Difteri, Pertusis, dan Tetanus yang diberikan pada bayi berumur 3 bulan ke atas, dengan suntikan pada paha, diulang 1 bulan dan 2 bulan kemudian, sehingga suntikan imunisasi DPT lengkap pada balita berjumlah 3 kali (kadang-kadang selang waktu antar suntikan bisa lebih dari 1 bulan).
 22. Luas lantai adalah luas lantai yang ditempati dan digunakan untuk keperluan sehari-hari (sebatas atap).
 23. Air leding adalah sumber air yang berasal dari air yang telah melalui proses penjernihan dan penyehatan sebelum dialirkan kepada konsumen melalui instalasi berupa saluran air. Sumber air ini biasanya diusahakan oleh PAM/PDAM/BPAM. Termasuk dalam hal ini air leding yang didapat secara eceran.
- reference to a particular time.
 20. *BCG (Bacillus Calmette Guerin) is a vaccine to prevent TBC disease, given to newborns or children, by injection at the base of the skin of the upper arm. Injection site will form little bumps of scar tissue in the skin of the upper arm. BCG injections given to children 1 times.*
 21. *DPT (Diphtheria, Pertussis, Tetanus) is a vaccine to prevent the diphtheria, pertussis, and tetanus disease, given to infants aged 3 months and above, with a shot in the thigh, repeated one month and two months later, so that the complete DPT immunization shots at toddler totaling 3 times (sometimes the time interval between injections can be more than 1 month).*
 22. *Floor area is the total area which is occupied and utilized daily.*
 23. *Pipe water is a water source that comes from water that has been through a process of purification and sanitation before distribute to consumers through an instalation of water lines. This water source is usually distributed by PAM/PDAM/BPAM. This include a pipe water that sold at retail.*

24. Sumur terlindung adalah air yang berasal dari dalam tanah yang digali dan lingkaran sumur tersebut dilindungi oleh tembok paling sedikit 0,8 meter di atas tanah dan 3 meter ke bawah tanah, serta ada lantai semen sejauh 1 meter dari lingkaran sumur.
25. Status penguasaan bangunan tempat tinggal milik sendiri adalah jika tempat tinggal tersebut pada waktu pencacahan betul-betul sudah milik kepala rumah tangga atau salah seorang anggota rumah tangga. Rumah yang dibeli secara angsuran melalui kredit bank atau rumah dengan status sewa beli dianggap rumah milik sendiri.
26. Peristiwa tindak pidana yang dilaporkan ialah setiap peristiwa yang diterima kepolisian dari laporan masyarakat, atau peristiwa dimana pelakunya tertangkap tangan oleh kepolisian.
27. Jumlah tindak pidana menggambarkan jumlah kasus tindak pidana yang terjadi pada kurun waktu tertentu.
- Resiko penduduk terjadi tindak pidana per 100.000 penduduk = $(\text{Jumlah tindak pidana tahun } t) / (\text{Jumlah penduduk tahun } t) \times 100.000$
28. Resiko penduduk terjadi tindak pidana per 100.000 penduduk mengindikasikan peluang penduduk berisiko terkena tindak
24. *Protected wells is water that comes from the soil were excavated and the circumference of the well was protected by walls at least 0.8 meters above ground and 3 meters underground, and cement floor as far as 1 meter from the well circumference.*
25. *Own ownership property status is a status of dwelling occupied belongs to the head of household or one of the household member. Houses bought through bank credit or houses with leasing status were also categorized as an own property.*
26. *Reported crime incidence includes all criminal cases reported and received by police office, and all crimes caught by police.*
27. *Crime total refers to the number of criminal cases occurring during a given period.*
- *Crime rate = (Number of criminal cases year t) / (Total population year t) × 100.000*
Crime rate indicates the probability of population exposed to risk of crime, expressed in every 100,000 people.
 - *Crime clock = (365 x 24 x 60 x 60) / (Number of criminal cases year t) × (second)*

pidana. Biasanya dinyatakan dalam setiap 100.000 penduduk.

Selang waktu terjadi tindak pidana tahun t

$$=(365 \times 24 \times 60 \times 60) / (\text{Jumlah tindak pidana tahun } t) \times (\text{detik})$$

Selang waktu terjadi tindak pidana tahun t mengindikasikan selang waktu terjadinya satu tindak kejahatan dengan kejahatan yang lain.

Persentase penyelesaian tindak pidana

$$= \frac{\text{Jumlah tindak pidana @ yang diselesaikan}}{\text{Jumlah peristiwa tindak pidana @ yang dilaporkan}} \times 100\%$$

29. Persentase penyelesaian peristiwa tindak pidana menyatakan persentase penyelesaian tindak pidana oleh polisi. Suatu tindak pidana dinyatakan sebagai kasus yang selesai di tingkat kepolisian, apabila:
 30. berkas perkaranya sudah siap untuk diserahkan atau telah diserahkan kepada kejaksaan;
 31. dalam hal delik aduan, pengaduannya dicabut dalam tenggang waktu yang telah ditentukan menurut undang-undang; telah diselesaikan oleh kepolisian berdasarkan azas plichtmatigheid (kewajiban berdasarkan kewenangan

Crime clock indicates the time interval of occurrence between one crime to another crime.

Crime Clearance Rate =

$$\frac{\text{Number of Cleared Criminal Cases}}{\text{Number of Reported Criminal Cases}} \times 100\%$$

28. *Crime clearance rate refers to percentage of crime clearance by police. A criminal case is categorized as a cleared case by police, if:*
29. *All documents are ready to submit or already submitted to justice court;*
30. *In the case of attense that warrants complaint, the complaint was withdraw within a given period state in the law;*
31. *The case was cleared by police based on the principle of plichtmatigheid (obligation on the basis of law outhority);*
32. *The case was not the responsibility of police office; The suspect died; The case was out of date.*
33. *Natural Disaster is an event or series of events that threaten and disrupt the lives and livelihoods caused by natural factors such as: earthquake, tsunami, volcanic eruption, flood, flash flood, drought, typhoon/cyclone, and landslide so it can lead to result in loss of material and non-material.*

hukum);

kasus yang dimaksud tidak termasuk kompetensi kepolisian; tersangka meninggal dunia; kasus kadaluwarsa.

32. Bencana Alam adalah peristiwa atau serangkaian peristiwa yang mengancam dan mengganggu kehidupan / penghidupan masyarakat yang disebabkan oleh faktor alam antara lain berupa gempa bumi, tsunami, gunung meletus, banjir, kekeringan, angin topan, dan tanah longsor sehingga mengakibatkan kerugian materi maupun non-materi.
33. Korban meninggal adalah orang yang dilaporkan tewas atau meninggal dunia akibat bencana.
34. Korban hilang adalah orang yang dilaporkan hilang atau tidak ditemukan atau tidak diketahui keberadaannya setelah terjadi bencana.
35. Korban luka/sakit adalah orang yang mengalami luka-luka atau sakit, dalam keadaan luka ringan, luka sedang maupun luka parah/ berat, baik yang berobat jalan maupun rawat inap.
36. Rusak Berat adalah kriteria kerusakan yang mengakibatkan bangunan roboh atau sebagian besar komponen struktur rusak.
37. Rusak sedang adalah kriteria kerusakan yang mengakibatkan sebagian kecil komponen struktur rusak, dan komponen penunjang rusak namun bangunan masih
34. *Fatality is a person reported killed or death in the wake of a disaster.*
35. *Missing person is a person reported missing or who cannot be located or who cannot be accounted for in the wake of a disaster.*
36. *Casualty is a person suffering injury or illness, in a state of light injury, moderate injury, or heavy injury, which is undergoing treatment as either an outpatient or inpatient.*
37. *Severely damaged is the criteria of damage that resulted most buildings collapsed or damaged its structural components.*
38. *Damaged is the criteria of damage that resulted defective fraction of structural components and supporting components damaged, but the building still stands.*
39. *Lightly damaged is the criteria of damage that resulted partially cracked structural components, but the structure still can be used and the building still stands.*
40. *To measure poverty, BPS-Statistics Indonesia has used the concept of basic needs approach. Therefore, poverty is viewed as economic inability to fulfill food and non-food basic needs which are measured by consumption/expenditure. The method used is calculating poverty line, which consists of two*

- tetap berdiri.
38. Rusak ringan adalah kriteria kerusakan yang mengakibatkan sebagian komponen struktur retak (struktur masih bisa digunakan) dan bangunan masih tetap berdiri.
 39. Untuk mengukur kemiskinan, BPS menggunakan konsep kemampuan memenuhi kebutuhan dasar (basic needs approach). Dengan pendekatan ini, kemiskinan dipandang sebagai ketidakmampuan dari sisi ekonomi untuk memenuhi kebutuhan dasar makanan dan bukan makanan yang diukur dari sisi pengeluaran. Metode yang digunakan adalah menghitung Garis Kemiskinan (GK), yang terdiri dari dua komponen yaitu Garis Kemiskinan Makanan (GKM) dan Garis Kemiskinan Non-Makanan (GKNM). Penghitungan Garis Kemiskinan dilakukan secara terpisah untuk daerah perkotaan dan perdesaan.
 40. Penduduk miskin adalah penduduk yang memiliki rata-rata pengeluaran per kapita per bulan di bawah Garis Kemiskinan.
 41. Garis Kemiskinan Makanan (GKM) merupakan nilai pengeluaran kebutuhan minimum makanan yang disetarakan dengan 2.100 kkalori per kapita per hari. Garis Kemiskinan Non-Makanan (GKNM) adalah kebutuhan minimum untuk perumahan, sandang, pendidikan, kesehatan, *components that are Food Poverty Line (FPL) and Non-Food Poverty Line (NFPL). The poverty line was calculated separately for urban and rural areas.*
 41. *A person whose expenditure per capita per month is below the poverty line is considered to be poor.*
 42. *The Food Poverty Line refers to the daily minimum requirement of 2,100 kcal per capita per day. The Non-Food Poverty Line refers to the minimum requirement for household necessities for clothing, education, health, and other basic individual needs.*
- Poverty Measures*
43. *Head Count Index (HCI-P0) simply measures the percentage of the population that is counted as poor, often denoted by P0.*
 44. *Poverty Gap Index-P1 measures the extent to which individuals fall below the poverty line (the poverty gaps) as a proportion of the poverty line. Higher value of the index shows that the gap between average expenditure of the poor and the poverty line is wider.*
 45. *Poverty Severity Index-P2 describes inequality among the poor. This is simply a weighted sum of poverty*

dan kebutuhan dasar lainnya.

42. Ukuran Kemiskinan
43. Head Count Index (HCI-P0) adalah persentase penduduk miskin yang berada di bawah Garis Kemiskinan (GK).
44. Indeks Kedalaman Kemiskinan (PovertyGapIndex-P1) merupakan ukuran rata-rata kesenjangan pengeluaran masing-masing penduduk miskin terhadap garis kemiskinan. Semakin tinggi nilai indeks, semakin jauh rata-rata pengeluaran penduduk dari garis kemiskinan.
45. Indeks Keparahan Kemiskinan (Poverty Severity Index-P2) memberikan gambaran mengenai penyebaran pengeluaran di antara penduduk miskin. Semakin tinggi nilai indeks, semakin tinggi ketimpangan pengeluaran di antara penduduk miskin.
46. Foster-Greer-Thorbecke (1984) merumuskan suatu ukuran yang digunakan untuk mengukur tingkat kemiskinan sebagai berikut:

$$P_a = \frac{1}{n} \sum_{i=1}^q [(z - y_i) / z]^a$$

dimana:

$a = 0, 1, 2$

z = Garis kemiskinan

y_i = Rata-rata pengeluaran perkapita sebulan penduduk yang berada di bawah garis kemiskinan ($i = 1, 2, \dots, q$),
 $y_i < z$

q = Banyaknya penduduk yang berada

gaps (as a proportion of the poverty line), where the weights are the proportionate poverty gaps themselves. Hence, by squaring the poverty gap index, the measure implicitly puts more weight on observations that fall well below the poverty line. Higher value of the index shows that inequality among the poor is higher.

46. Foster-Greer-Thorbecke (1984) developed poverty measures that may be written as:

$$P_a = \frac{1}{n} \sum_{i=1}^q [(z - y_i) / z]^a$$

where:

$a = 0, 1, 2$

z = the poverty line

y_i = Average expenditure per capita per month of the poor ($i = 1, 2, \dots, q$), $y_i < z$

q = the number of poor

n = the total population

if $a = 0$ is obtained Head Count Index (P0), if $a = 1$ is obtained Poverty Gap Index-P1, and if $a = 2$ is obtained Poverty Severity Index-P2.

47. The Human Development Index (HDI) explains how people can access development results in obtaining income, health, education and so forth. HDI was introduced by United Nations Development Programme (UNDP) in 1990 and published periodically

di bawah garis kemiskinan
 n =Jumlah penduduk

Jika $a=0$, diperoleh Head Count Index (P0), jika $a=1$ diperoleh indeks kedalaman kemiskinan (Poverty Gap Index-P1) dan jika $a=2$ disebut indeks keparahan kemiskinan (Poverty Severity Index-P2).

47. Indeks Pembangunan Manusia (IPM) menjelaskan bagaimana penduduk dapat mengakses hasil pembangunan dalam memperoleh pendapatan, kesehatan, pendidikan dan sebagainya. IPM diperkenalkan oleh UNDP pada tahun 1990 dan dipublikasikan secara berkala dalam laporan tahunan Human Development Report (HDR). IPM dibentuk oleh 3 (tiga) dimensi dasar: Umur panjang dan hidup sehat; pengetahuan; dan standar hidup layak.

in the annual report of the Human Development Report. HDI was formed by three basic dimensions: a long and healthy life; knowledge; and a decent standard of living.

ULASAN**DESCRIPTION****Pendidikan**

Rasio jumlah murid terhadap guru di Kabupaten Jombang masih di bawah angka 20. Semakin tinggi nilai rasio ini berarti semakin berkurang tingkat pengawasan dan perhatian guru terhadap murid sehingga mutu pengajaran cenderung semakin rendah.

Angka Partisipasi Murni (APM) adalah Proporsi anak sekolah pada satu kelompok usia tertentu yang bersekolah pada jenjang yang sesuai dengan kelompok usianya. Jenjang Pendidikan Tertinggi yang Ditamatkan adalah jenjang pendidikan tertinggi yang ditamatkan oleh seseorang, yang ditandai dengan sertifikat/ijazah. . Jenjang Pendidikan SD/MI merupakan jenjang pendidikan dengan APM tertinggi, yaitu sebesar 97,66 persen, sementara jenjang SMK/SMA/MA merupakan jenjang pendidikan dengan APM terendah, yaitu 73,70.

Angka Partisipasi Kasar (APK) merupakan Perbandingan antara jumlah penduduk yang masih bersekolah di jenjang pendidikan tertentu (tanpa memandang usia penduduk tersebut) dengan jumlah penduduk yang memenuhi syarat resmi penduduk usia sekolah di jenjang pendidikan yang sama.

Nilai APK bisa lebih dari 100 persen karena populasi murid yang

Education

The ratio of the number of students to teachers in Kabupaten Jombang is still below 20. The higher the value of this ratio, the less the level of teacher supervision and attention to students so that the quality of teaching tends to be lower.

Net Participation Rate is the proportion of school children in a certain age group who attend school at a level appropriate to their age group. The highest level of education that is attained is the highest level of education completed by a person, which is indicated by a certificate / diploma. Educational level Elementary School (SD/MI) is the level of education with the highest APM, which is 97.66 percent, while Senior High School (SMK/SMA/MA) is the level of education with the lowest APM, which is 73.70.

The Gross Enrollment Rate is a comparison between the number of people who are still attending a certain level of education (regardless of the age of the population) and the number of people who meet the official requirements of the school-age population at the same education level.

The Gross Enrollment Rate value can be more than 100 percent because

bersekolah pada suatu jenjang pendidikan tertentu mencakup anak di luar batas usia sekolah pada jenjang pendidikan tersebut. Penyebabnya adalah adanya pendaftaran siswa usia dini, pendaftaran siswa yang telat bersekolah, atau pengulangan kelas. Hal ini juga dapat menunjukkan bahwa wilayah tersebut mampu menampung penduduk usia sekolah lebih dari target yang sesungguhnya. APK yang tinggi menunjukkan tingginya tingkat partisipasi sekolah, tanpa memperhatikan ketepatan usia sekolah pada jenjang pendidikannya. . Jenjang pendidikan SMP/MTs merupakan jenjang dengan nilai APK tertinggi, yaitu sebesar 104,14.

Kesehatan

Jumlah fasilitas kesehatan seperti rumah sakit, puskesmas, rumah bersalin, posyandu, dan klinik kesehatan di Kabupaten Jombang dari tahun ke tahun cenderung tetap namun telah mencukupi kebutuhan masyarakat dan tersebar merata di seluruh kecamatan.

Selain jumlah fasilitas kesehatan yang memadai, layanan kesehatan di Kabupaten Jombang juga ditunjang dengan keberadaan tenaga kesehatan seperti dokter, perawat, bidan, ahli farmasi, ahli gizi, teknisi medis, ahli sanitasi, dan penyuluh kesehatan masyarakat dalam jumlah yang memadai dan ditempatkan pada

the population of students attending a certain level of education includes children outside the school age limit at that education level. The reason is the registration of early age students, registration of students who are late for school, or repetition of classes. This can also indicate that the area is able to accommodate more than the actual target school age population. A high The Gross Enrollment Rate indicates a high level of school participation, regardless of the accuracy of school age at the level of education. . The level of education for Junior High School (SMP/MTs) (is the level with the highest APK value, which is 104.14.

Health

The number of health facilities such as hospitals, puskesmas, maternity homes, posyandu, and health clinics in Jombang Regency tends to remain constant from year to year but has met the needs of the community and is evenly distributed in all districts.

In addition to the adequate number of health facilities, health services in Jombang Regency are also supported by the presence of health workers such as doctors, nurses, midwives, pharmacists, nutritionists, medical technicians, sanitation specialists, and community health educators in sufficient numbers and placed in adequate numbers. health

pusat-pusat layanan kesehatan sesuai dengan bidangnya. Jumlah tenaga kesehatan mengalami kenaikan dibanding tahun 2020. Bahkan, jumlah perawat mengalami kenaikan hingga 1064 orang. Namun, jumlah ahli gizi berkurang dari 102 menjadi 87 orang.

Ketersediaan dan kecukupan fasilitas dan tenaga kesehatan tidak akan ada artinya apabila tidak dimanfaatkan sebaik-baiknya. Masyarakat Kabupaten Jombang telah memanfaatkan secara maksimal fasilitas kesehatan yang ada tidak hanya untuk berobat bagi orang sakit, namun juga untuk pemeriksaan kehamilan, imunisasi, KB, serta penyuluhan kesehatan. Hal ini terlihat dari banyaknya jumlah ibu hamil yang melakukan kunjungan pemeriksaan kehamilan K1 dan K4 baik ke puskesmas, dokter, posyandu, maupun klinik kesehatan. Hal ini terlihat dari persentase kelahiran yang ditolong oleh tenaga kesehatan menunjukkan angka lebih dari 100 persen target. Hal ini mengindikasikan bahwa masyarakat Jombang telah memanfaatkan secara maksimal layanan kesehatan.

Dengan adanya fasilitas kesehatan yang memadai masyarakat Kabupaten Jombang dapat membawa balita mereka ke dokter, rumah sakit, posyandu, puskesmas,

service centers in accordance with their fields. The number of health workers has increased compared to 2020. In fact, the number of nurses has increased to 1064 people. However, the number of nutritionists was reduced from 102 to 87 people.

Availability and adequacy of health facilities and personnel will be meaningless if they are not properly utilized. The people of Jombang Regency have made maximum use of existing health facilities not only for medical treatment for sick people, but also for pregnancy checks, immunization, family planning, and health education. This can be seen from the large number of pregnant women who visit K1 and K4 antenatal care visits to health centers, doctors, posyandu, and health clinics. This can be seen from the percentage of births assisted by health workers, which is more than 100 percent of the target. This indicates that the people of Jombang have made maximum use of health services.

With adequate health facilities, the people of Jombang Regency can bring their toddlers to the doctor, hospital, posyandu, puskesmas, or midwife to get complete immunization and other health care.

atau bidan untuk mendapatkan imunisasi lengkap maupun perawatan kesehatan lainnya.

Pada tahun 2020 jumlah pasangan usia subur (PUS) di Kabupaten Jombang mencapai 249.853 pasangan. Dari jumlah tersebut 71,58 persen di antaranya adalah peserta KB aktif.

Cara KB yang paling banyak dipilih adalah suntikan (51,39 persen), Pil (17,40 persen) dan IUD (10,67 persen). Sementara itu cara KB dengan MOP paling sedikit yaitu hanya 0,25 persen.

Perumahan

Pada 2021, mayoritas rumah tangga di Kabupaten Jombang memiliki luas lantai 50 hingga 99 meter persegi, luas lantai terluas bukan tanah, dan menempati bangunan milik sendiri. Sumber air utama yang dikonsumsi berasal dari air kemasan, menggunakan elpiji, dan seluruhnya telah menggunakan PLN untuk akses penerangannya.

Kriminalitas

Berdasarkan catatan dari Kantor Kepolisian Resor Jombang persentase penyelesaian jumlah perkara meningkat pada tahun 2021, yaitu dari 65 persen menjadi 77 persen. Jenis kasus yang paling banyak diselesaikan yaitu tentang CURAT/ Pencurian

In 2020, the number of couples of childbearing age (PUS) in Jombang Regency reached 249,853 couples. Of these, 71.58 percent are active family planning participants.

The most popular methods of family planning were injections (51.39 percent), pills (17.40 percent) and IUDs (10.67 percent). Meanwhile, the family planning method with MOP is at least 0.25 percent.

Housing Area

In 2021, the majority of households in Jombang Regency have a floor area of 50 to 99 square meters, the largest floor area is not land, and occupy their own buildings. The main source of water consumed comes from bottled water, uses LPG, and all of them have used PLN for access to lighting.

Crime

Based on records from the Jombang Resort Police Office, the percentage of completion of the number of cases will increase in 2021, from 65 percent to 77 percent. The types of cases that were mostly resolved were CURAT/Theft with violence as many as 73 cases, fraud as many as 46 cases, and child protection as many as 45 cases.

In general, the number of cases submitted to the Jombang District Court has decreased for each category.

dengan kekerasan sebanyak 73 kasus, penipuan sebanyak 46 kasus, dan perlindungan anak sebanyak 45 kasus.

Secara umum, jumlah perkara yang masuk di Pengadilan Negeri Kabupaten Jombang mengalami penurunan untuk setiap kategori. Namun, pada perkara lalu lintas jumlah perkara tetap tinggi yang mencapai 5.750 perkara selama 2021.

Jumlah perkara pidana yang dilaporkan dan diselesaikan oleh Kejaksaan Negeri Jombang didominasi oleh perkara narkoba dengan 213 perkara. Jumlah ini meningkat 40 perkara dibandingkan tahun 2020.

Jumlah perkara pidana yang diterima oleh Pengadilan Agama Kabupaten Jombang didominasi oleh perkara perkawinan, yaitu 3.258 perkara dari 3.321 perkara. Sementara pada perkara perkawinan, 2.477 dari 3.888 perkara adalah cerai gugat yang paling banyak disebabkan karena perselisihan terus menerus.

Agama dan Sosial Lainnya

Agama Islam merupakan agama yang paling banyak dianut oleh masyarakat Kabupaten Jombang. Sebanyak 98,55 persen memeluk agama Islam, 1,21 persen memeluk agama Protestan, dan sisanya memeluk agama Katolik, Hindu, Budha, dan Khogucu.

However, in traffic cases, the number of cases remains high, reaching 5,750 cases during 2021.

The number of criminal cases reported and resolved by the Jombang District Attorney was dominated by narcotics cases with 213 cases. This number increased by 40 cases compared to 2020.

The number of criminal cases received by the Jomban Regency Religious Court was dominated by marriage cases, namely 3,258 cases out of 3,321 cases. Meanwhile, in the case of marriage, 2,477 of the 3,888 cases were divorced, mostly due to continuous disputes.

Religion and Other Social

Islam is the religion most widely embraced by the people of Jombang Regency. A total of 98.55 percent embraced Islam, 1.21 percent embraced Protestantism, and the rest embraced Catholicism, Hinduism, Buddhism, and Khogucu.

Based on records from the Office of the Ministry of Religion of Jombang Regency, there are 89 Islamic boarding schools in the Jombang Regency area with a total of 22,218 santri mukim and 7,401 students who are not mukim.

The number of social welfare problems will increase in 2021. Family problems with social psychological problems experienced the highest increase by

Berdasarkan catatan dari Kantor Kementerian Agama Kabupaten Jombang, terdapat 89 pondok pesantren di wilayah Kabupaten Jombang dengan jumlah santri sebanyak 22.218 santri mukim dan 7.401 santri tidak mukim.

Jumlah permasalahan kesejahteraan sosial mengalami peningkatan pada 2021. Permasalahan keluarga yang menyangkut masalah sosial psikologis mengalami peningkatan tertinggi dengan meningkat sebesar 4,67 persen.

Kemiskinan

Pada tahun 2021 persentase penduduk miskin di Kabupaten Jombang mengalami sedikit peningkatan sebesar 0,06 persen dibanding tahun 2020. Dari semula 9,94 persen penduduk miskin menjadi 10 persen di tahun 2021 dengan jumlah penduduk mencapai 127,30 ribu jiwa. Garis kemiskinan 2021 berada pada nilai 421.172 rupiah per kapita per bulan.

Jumlah keluarga penerima bantuan pangan non-tunai Kabupaten Jombang berjumlah 103.083 jiwa dengan jumlah penerima terbanyak yaitu Kecamatan Mojowarno sebanyak 8.412 jiwa.

increasing by 4.67 percent.

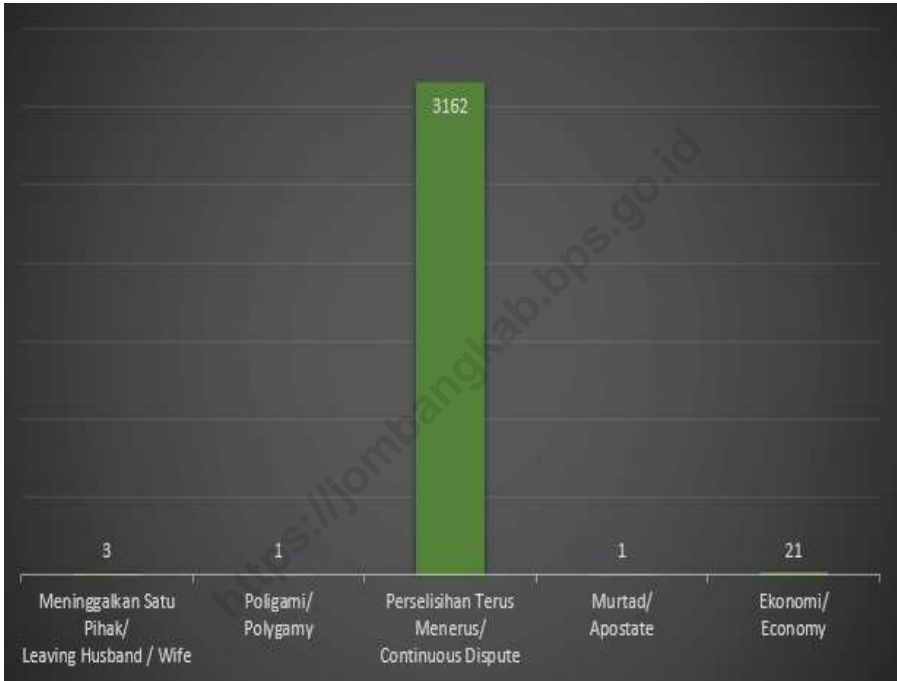
Poverty

In 2021 the percentage of poor people in Jombang Regency will experience a slight increase of 0.06 percent compared to 2020. From the original 9.94 percent of the poor to 10 percent in 2021 with a population of 127.30 thousand people. The 2021 poverty line is at a value of 421,172 rupiah per capita per month.

The number of families receiving non-cash food assistance from Jombang Regency is 103,083 people with the highest number of recipients being Mojowarno District as many as 8,412 people.

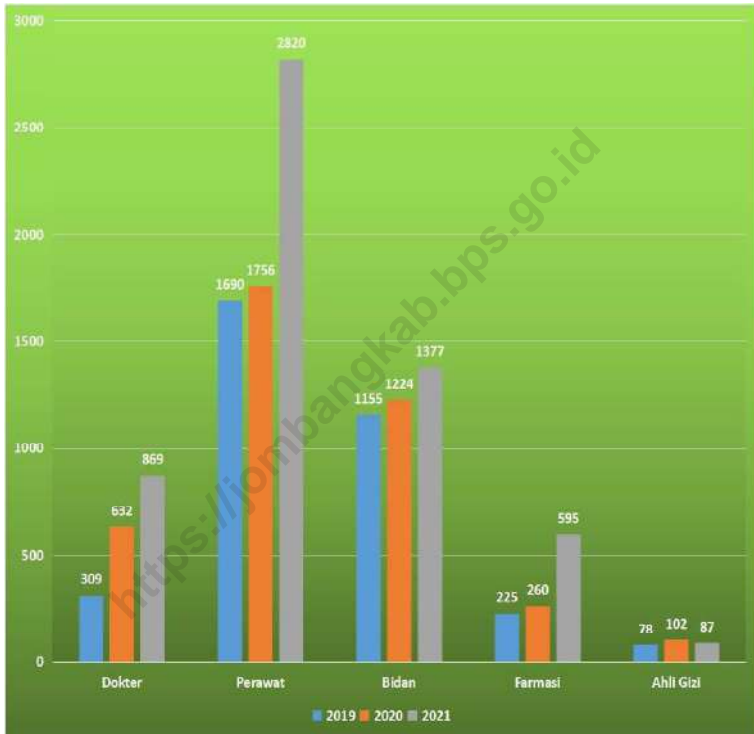
Gambar 4.1
Figures

**Persentase Faktor Penyebab Terjadinya Perceraian di
Pengadilan Agama Kabupaten Jombang , 2021**
*Percentage Factors Causing Divorce at the Religious Courts
of Jombang Regency, 2021*



Sumber/Source: Pengadilan Agama Kabupaten Jombang/ Religion Court of Jombang Regency

Gambar 4.2 Jumlah Tenaga Kesehatan di Kabupaten Jombang, 2021
Figures Number of Health Care Worker in Jombang Regency, 2021



Sumber/Source: Dinas Kesehatan Kabupaten Jombang, <http://sisdmk.bppsdmk.kemkes.go.id> / Health Department of Jombang Regency, <http://sisdmk.bppsdmk.kemkes.go.id>

4.1 PENDIDIKAN EDUCATION

Tabel
Table 4.1.1

Jumlah Sekolah, Guru, dan Murid Taman Kanak-Kanak (TK) di Bawah Kementerian Pendidikan dan Kebudayaan Menurut Kecamatan di Kabupaten Jombang, 2020/2021 dan 2021/2022
Number of Schools, Teachers, and Pupils in Kindergarten Under The Ministry of Education and Culture by Subdistrict in Jombang regency, 2020/2021 dan 2021/2022

Kecamatan Subdistrict	Sekolah/Schools					
	Negeri/Public		Swasta/Private		Jumlah/Total	
	2020/2021	2021/2022	2020/2021	2021/2022	2020/2021	2021/2022
(1)	(2)	(3)	(4)	(5)	(6)	(7)
010. Bandar Kedung Mulyo	-	-	21	21	21	21
020. Perak	-	1	21	21	21	22
030. Gudo	-	1	21	21	21	22
040. Diwek	-	1	30	31	30	32
050. Ngoro	1	1	29	30	30	31
060. Mojowarno	1	1	24	25	25	26
070. Barend	-	1	23	22	23	23
080. Wonosalam	-	-	19	19	19	19
090. Mojoagung	-	1	29	28	29	29
100. Sumobito	-	-	31	32	31	32
110. Jogoroto	-	-	22	22	22	22
120. Peterongan	-	-	27	27	27	27
130. Jombang	1	1	63	64	64	65
140. Megaluh	-	-	12	12	12	12
150. Tembelang	1	1	22	22	23	23
160. Kesamben	-	1	19	18	19	19
170. Kudu	-	-	11	12	11	12
171. Ngusikan	-	-	9	9	9	9
180. Plosos	1	1	17	18	18	19
190. Kabuh	-	1	17	16	17	17
200. Plandaan	-	-	10	10	10	10
Kabupaten Jombang	5	12	477	480	482	492

Lanjutan Tabel/Continued Table 4.1.1

Kecamatan Subdistrict	Guru ¹ /Teachers ¹					
	Negeri/Public		Swasta/Private		Jumlah/Total	
	2020/2021	2021/2022	2020/2021	2021/2022	2020/2021	2021/2022
(1)	(8)	(9)	(10)	(11)	(12)	(13)
010. Bandar Kedung Mulyo	-	-	88	82	88	82
020. Perak	-	2	78	76	78	78
030. Gudo	-	3	85	82	85	85
040. Diwek	-	5	136	150	136	155
050. Ngoro	6	6	114	111	120	117
060. Mojowarno	7	6	97	100	104	106
070. Bareng	-	4	78	70	78	74
080. Wonosalam	-	-	59	60	59	60
090. Mojoagung	-	6	131	125	131	131
100. Sumobito	-	-	109	113	109	113
110. Jogoroto	-	-	85	84	85	84
120. Peterongan	-	-	119	121	119	121
130. Jombang	13	9	317	317	330	326
140. Megaluh	-	-	43	40	43	40
150. Tembelang	6	5	78	75	84	80
160. Kesamben	-	3	80	79	80	82
170. Kudu	-	-	47	49	47	49
171. Ngusikan	-	-	24	29	24	29
180. Ploso	11	8	72	77	83	85
190. Kabuh	-	6	49	48	49	54
200. Plandaan	-	-	30	31	30	31
Kabupaten Jombang	43	63	1 919	1 919	1 962	1 982

Lanjutan Tabel/*Continued Table* 4.1.1

Kecamatan Subdistrict	Murid/Students					
	Negeri/Public		Swasta/Private		Jumlah/Total	
	2020/2021	2021/2022	2020/2021	2021/2022	2020/2021	2021/2022
(1)	(14)	(15)	(16)	(17)	(18)	(18)
010. Bandar Kedung Mulyo	-	-	779	765	779	765
020. Perak	-	3	876	811	876	814
030. Gudo	-	39	869	780	869	819
040. Diwek	-	32	1 601	1 597	1 601	1 629
050. Ngoro	53	45	1 342	1 228	1 395	1 273
060. Mojowarno	65	57	1 076	1 122	1 141	1 179
070. Barend	-	43	823	779	823	822
080. Wonosalam	-	-	688	640	688	640
090. Mojoagung	-	47	1 541	1 423	1 541	1 470
100. Sumobito	-	-	1 280	1 228	1 280	1 228
110. Jogoroto	-	-	898	865	898	865
120. Peterongan	-	-	1 298	1 195	1 298	1 195
130. Jombang	66	65	3 632	3 455	3 698	3 520
140. Megaluh	-	-	441	406	441	406
150. Tembelang	43	38	941	872	984	910
160. Kesamben	-	40	966	905	966	945
170. Kudu	-	-	533	566	533	566
171. Ngusikan	-	-	358	341	358	341
180. Ploso	131	112	929	884	1 060	996
190. Kabuh	-	51	794	697	794	748
200. Plandaan	-	-	390	371	390	371
Kabupaten Jombang	358	572	22 055	20 930	22 413	21 502

Catatan/Note: ¹ Jumlah guru termasuk kepala sekolah dan guru/*The total of teachers including headmaster and teacher*
 Sumber/Source: Kementerian Pendidikan dan Kebudayaan, Data Semester Ganjil/*Ministry of Educations and Culture, Odd Semester report data*

Tabel
Table 4.1.2

**Jumlah Sekolah, Guru, dan Murid Raudatul Athfal (RA)
di Bawah Kementerian Agama Menurut Kecamatan di
Kabupaten Jombang, 2020/2021 dan 2021/2022**
**Number of Schools, Teachers, and Pupils in Raudatul Athfal
(RA) Under The Ministry of Religious Affairs by Subdistrict in
Jombang regency, 2020/2021 dan 2021/2022**

Kecamatan Subdistrict	Sekolah/Schools		Guru/Teachers		Murid/Pupils	
	2020/2021	2021/2022	2020/2021	2021/2022	2020/2021	2021/2022
(1)	(2)	(3)	(4)	(5)	(6)	(7)
010. Bandar Kedung Mulyo	16	16	81	78	718	706
020. Perak	14	14	72	77	766	751
030. Gudo	13	13	63	74	583	577
040. Diwek	39	40	205	195	1801	1757
050. Ngoro	19	19	100	105	908	923
060. Mojowarno	32	32	164	175	1667	1461
070. Barend	14	14	63	70	643	644
080. Wonosalam	6	6	21	20	152	169
090. Mojoagung	15	15	107	84	1111	995
100. Sumobito	18	18	90	90	1035	966
110. Jogoroto	20	20	118	119	1097	1330
120. Peterongan	11	11	65	56	658	589
130. Jombang	15	16	89	90	1222	850
140. Megaluh	13	13	59	60	535	597
150. Tembelang	11	11	48	52	548	547
160. Kesamben	16	16	70	82	799	805
170. Kudu	6	6	25	28	343	302
171. Ngusikan	4	4	13	14	205	203
180. Ploso	5	5	21	22	244	240
190. Kabuh	3	3	11	11	141	138
200. Plandaan	9	9	36	41	421	433
Kabupaten Jombang	299	301	1521	1543	15597	14983

Catatan/Note: Seluruh Raudatul Athfal (RA) berstatus swasta/ All Raudatul Athfal (RA) are private

Sumber/Source: Kementerian Agama, Data Semester Ganjil/Ministry of Religious Affairs, Odd Semester report data

Tabel
Table 4.1.3

**Jumlah Sekolah, Guru, dan Murid Sekolah Dasar (SD)
di Bawah Kementerian Pendidikan dan Kebudayaan
Menurut Kecamatan di Kabupaten Jombang, 2020/2021
dan 2021/2022**

***Number of Schools, Teachers, and Pupils in Primary Schools
Under The Ministry of Education and Culture by Subdistrict
in Jombang Regency, 2020/2021 dan 2021/2022***

Kecamatan Subdistrict	Sekolah/Schools					
	Negeri/Public		Swasta/Private		Jumlah/Total	
	2020/2021	2021/2022	2020/2021	2021/2022	2020/2021	2021/2022
(1)	(2)	(3)	(4)	(5)	(6)	(7)
010. Bandar Kedung Mulyo	17	17	-	-	18	17
020. Perak	19	19	3	3	22	22
030. Gudo	24	24	1	1	25	25
040. Diwek	31	31	4	5	35	36
050. Ngoro	34	34	3	3	37	37
060. Mojowarno	30	30	4	4	34	34
070. Barend	28	28	-	-	28	28
080. Wonosalam	22	22	1	1	23	23
090. Mojoagung	23	23	4	4	27	27
100. Sumobito	28	28	4	4	32	32
110. Jogoroto	14	14	3	3	17	17
120. Peterongan	18	18	2	2	20	20
130. Jombang	50	50	7	7	57	57
140. Megaluh	20	20	-	-	20	20
150. Tembelang	21	21	1	1	22	22
160. Kesamben	21	21	2	2	24	23
170. Kudu	13	13	-	-	13	13
171. Ngusikan	12	12	-	-	12	12
180. Ploso	18	18	2	2	20	20
190. Kabuh	26	25	-	-	26	25
200. Plandaan	24	24	-	-	24	24
Kabupaten Jombang	493	492	41	42	536	534

Lanjutan Tabel/Continued Table 4.1.3

Kecamatan Subdistrict	Guru ¹ /Teachers ¹					
	Negeri/Public		Swasta/Private		Jumlah/Total	
	2020/2021	2021/2022	2020/2021	2021/2022	2020/2021	2021/2022
(1)	(8)	(9)	(10)	(11)	(12)	(13)
010. Bandar Kedung Mulyo	172	153	-	-	182	153
020. Perak	209	167	27	26	236	193
030. Gudo	233	203	18	16	251	219
040. Diwek	305	256	51	58	356	314
050. Ngoro	310	261	33	30	343	291
060. Mojowarno	296	257	39	39	335	296
070. Barend	259	219	-	-	259	219
080. Wonosalam	198	177	13	12	211	189
090. Mojoagung	272	229	34	30	306	259
100. Sumobito	285	228	39	41	324	269
110. Jogoroto	129	108	23	22	152	130
120. Peterongan	199	166	22	22	221	188
130. Jombang	481	424	183	173	664	597
140. Megaluh	215	176	-	-	215	176
150. Tembelang	228	199	14	13	242	212
160. Kesamben	224	181	24	22	257	203
170. Kudu	134	124	-	-	134	124
171. Ngusikan	118	99	-	-	118	99
180. Ploso	201	161	17	14	218	175
190. Kabuh	223	196	-	-	223	196
200. Plandaan	237	189	-	-	237	189
Kabupaten Jombang	4 928	4 173	537	518	5 484	4 691

Lanjutan Tabel/Continued Table 4.1.3

Kecamatan Subdistrict	Murid/Students					
	Negeri/Public		Swasta/Private		Jumlah/Total	
	2020/2021	2021/2022	2020/2021	2021/2022	2020/2021	2021/2022
(1)	(14)	(15)	(16)	(17)	(18)	(19)
010. Bandar Kedung Mulyo	2 091	1 979	-	-	2 217	1 979
020. Perak	3 252	3 130	402	428	3 654	3 558
030. Gudo	3 478	3 293	158	139	3 636	3 432
040. Diwek	3 861	3 845	918	1 038	4 779	4 883
050. Ngoro	4 087	4 021	410	469	4 497	4 490
060. Mojowarno	4 367	4 206	537	551	4 904	4 757
070. Barend	3 571	3 521	-	-	3 571	3 521
080. Wonosalam	2 560	2 507	197	216	2 757	2 723
090. Mojoagung	4 364	4 106	211	206	4 575	4 312
100. Sumobito	4 220	4 116	554	561	4 774	4 677
110. Jogoroto	1 956	1 901	159	166	2 115	2 067
120. Peterongan	2 801	2 741	300	305	3 101	3 046
130. Jombang	7 414	7 174	2 730	2 710	10 144	9 884
140. Megaluh	2 160	2 080	-	-	2 160	2 080
150. Tembelang	3 001	2 923	281	292	3 282	3 215
160. Kesamben	3 325	3 229	322	310	3 769	3 539
170. Kudu	1 838	1 801	-	-	1 838	1 801
171. Ngusikan	1 450	1 427	-	-	1 450	1 427
180. Ploso	2 652	2 595	186	250	2 838	2 845
190. Kabuh	3 022	2 939	-	-	3 022	2 939
200. Plandaan	2 273	2 139	-	-	2 273	2 139
Kabupaten Jombang	67 743	65 673	7 365	7 641	75 356	73 314

Catatan/Note: ¹ Jumlah guru termasuk kepala sekolah dan guru/The total of teachers including headmaster and teacher
 Sumber/Source: Kementerian Pendidikan dan Kebudayaan, Sistem Data Pokok Pendidikan, data semester ganjil/Ministry of Educations and Culture, Basic Education Data System, odd semester report data

Tabel
Table 4.1.4

Jumlah Sekolah, Guru, dan Murid Madrasah Ibtidaiyah (MI) di Bawah Kementerian Agama Menurut Kecamatan di Kabupaten Jombang, 2020/2021 dan 2021/2022
Number of Schools, Teachers, and Pupils in Madrasah Ibtidaiyah (MI) Under The Ministry of Religious Affairs by Subdistrict in Jombang regency, 2020/2021 dan 2021/2022

Kecamatan Subdistrict	Sekolah/Schools					
	Negeri/Public		Swasta/Private		Jumlah/Total	
	2020/2021	2021/2022	2020/2021	2021/2022	2020/2021	2021/2022
(1)	(2)	(3)	(4)	(5)	(6)	(7)
010. Bandar Kedung Mulyo	1	1	13	13	14	14
020. Perak	-	-	12	12	12	12
030. Gudo	-	-	10	10	10	10
040. Diwek	-	-	33	33	33	33
050. Ngoro	-	-	17	17	17	17
060. Mojowarno	-	-	23	23	23	23
070. Barend	-	-	11	11	11	11
080. Wonosalam	-	-	5	5	5	5
090. Mojoagung	-	-	18	18	18	18
100. Sumobito	-	-	19	19	19	19
110. Jogoroto	-	-	21	21	21	21
120. Peterongan	1	1	12	12	13	13
130. Jombang	1	1	16	16	17	17
140. Megaluh	-	-	9	9	9	9
150. Tembelang	-	-	11	11	11	11
160. Kesamben	-	-	16	16	16	16
170. Kudu	1	1	5	5	6	6
171. Ngusikan	-	-	6	6	6	6
180. Ploso	-	-	5	6	5	6
190. Kabuh	-	-	3	3	3	3
200. Plandaan	1	1	4	4	5	5
Kabupaten Jombang	5	5	269	270	274	275

Lanjutan Tabel/Continued Table 4.1.4

Kecamatan Subdistrict	Guru /Teachers					
	Negeri/Public		Swasta/Private		Jumlah/Total	
	2020/2021	2021/2022	2020/2021	2021/2022	2020/2021	2021/2022
(1)	(8)	(9)	(10)	(11)	(12)	(13)
010. Bandar Kedung Mulyo	28	34	139	158	167	192
020. Perak	-	-	141	156	141	156
030. Gudo	-	-	107	122	107	122
040. Diwek	-	-	444	492	444	492
050. Ngoro	-	-	239	253	239	253
060. Mojowarno	-	-	298	324	298	324
070. Bareng	-	-	126	132	126	132
080. Wonosalam	-	-	46	56	46	56
090. Mojoagung	-	-	289	321	289	321
100. Sumobito	-	-	208	229	208	229
110. Jogoroto	-	-	328	352	328	352
120. Peterongan	59	72	131	154	190	226
130. Jombang	67	77	277	275	344	352
140. Megaluh	-	-	97	103	97	103
150. Tembelang	-	-	134	143	134	143
160. Kesamben	-	-	177	195	177	195
170. Kudu	26	29	55	60	81	89
171. Ngusikan	-	-	50	59	50	59
180. Ploso	-	-	60	73	60	73
190. Kabuh	-	-	22	24	22	24
200. Plandaan	29	33	47	58	76	91
Kabupaten Jombang	209	245	3 415	3 739	3 624	3 984

Lanjutan Tabel/Continued Table 4.1.4

Kecamatan Subdistrict	Murid/Students					
	Negeri/Public		Swasta/Private		Jumlah/Total	
	2020/2021	2021/2022	2020/2021	2021/2022	2020/2021	2021/2022
(1)	(14)	(15)	(16)	(17)	(18)	(18)
010. Bandar Kedung Mulyo	566	546	1 999	1 943	2 565	2 489
020. Perak	-	-	2 002	2 001	2 002	2 001
030. Gudo	-	-	1 388	1 375	1 388	1 375
040. Diwek	-	-	6 416	6 276	6 416	6 276
050. Ngoro	-	-	3 149	3 226	3 149	3 226
060. Mojowarno	-	-	4 242	3 932	4 242	3 932
070. Bareng	-	-	1 500	1 612	1 500	1 612
080. Wonosalam	-	-	541	525	541	525
090. Mojoagung	-	-	4 562	4 165	4 562	4 165
100. Sumobito	-	-	3 020	2 716	3 020	2 716
110. Jogoroto	-	-	4 948	4 761	4 948	4 761
120. Peterongan	1 104	1 141	2 132	2 126	3 236	3 267
130. Jombang	1 393	1 431	4 283	4 107	5 676	5 538
140. Megaluh	-	-	1 214	1 169	1 214	1 169
150. Tembelang	-	-	1 774	1 709	1 774	1 709
160. Kesamben	-	-	2 199	2 140	2 199	2 140
170. Kudu	342	329	613	512	955	841
171. Ngusikan	-	-	498	496	498	496
180. Ploso	-	-	824	822	824	822
190. Kabuh	-	-	207	208	207	208
200. Plandaan	192	185	598	599	790	784
Kabupaten Jombang	3 597	3 632	48 109	46 420	51 706	50 052

Sumber/Source: Kementerian Agama Kabupaten Jombang, EMIS, Data Semester Ganjil/ Ministry of Religious Affairs of Jombang Regency, EMIS, Odd Semester report data

Tabel
Table 4.1.5

Jumlah Sekolah, Guru, dan Murid Sekolah Menengah Pertama (SMP) di Bawah Kementerian Pendidikan dan Kebudayaan Menurut Kecamatan di Kabupaten Jombang, 2020/2021 dan 2021/2022
Number of Schools, Teachers, and Pupils in Junior High Schools Under The Ministry of Education and Culture by Subdistrict in Jombang Regency, 2020/2021 dan 2021/2022

Kecamatan Subdistrict	Sekolah/Schools					
	Negeri/Public		Swasta/Private		Jumlah/Total	
	2020/2021	2021/2022	2020/2021	2021/2022	2020/2021	2021/2022
(1)	(2)	(3)	(4)	(5)	(6)	(7)
010. Bandar Kedung Mulyo	1	1	1	1	2	2
020. Perak	2	2	2	2	4	4
030. Gudo	2	2	-	-	2	2
040. Diwek	2	2	9	10	11	12
050. Ngoro	2	2	9	9	11	11
060. Mojowarno	2	2	7	7	9	9
070. Barend	2	2	3	3	5	5
080. Wonosalam	3	3	1	1	4	4
090. Mojoagung	3	3	8	8	11	11
100. Sumobito	2	2	5	5	7	7
110. Jogoroto	2	2	1	1	3	3
120. Peterongan	3	3	5	5	8	8
130. Jombang	6	6	18	18	24	24
140. Megaluh	2	2	-	-	2	2
150. Tembelang	2	2	3	4	5	6
160. Kesamben	2	2	4	4	6	6
170. Kudu	1	1	1	1	2	2
171. Ngusikan	1	1	1	1	2	2
180. Ploso	2	2	1	1	3	3
190. Kabuh	3	3	1	1	4	4
200. Plandaan	3	3	-	-	3	3
Kabupaten Jombang	48	48	80	82	128	130

Lanjutan Tabel/Continued Table 4.1.5

Kecamatan Subdistrict	Guru ¹ /Teachers ¹					
	Negeri/Public		Swasta/Private		Jumlah/Total	
	2020/2021	2021/2022	2020/2021	2021/2022	2020/2021	2021/2022
(1)	(8)	(9)	(10)	(11)	(12)	(13)
010. Bandar Kedung Mulyo	36	32	8	9	44	41
020. Perak	82	70	57	56	139	126
030. Gudo	74	68	-	-	74	68
040. Diwek	83	73	173	199	256	272
050. Ngoro	88	87	102	103	190	190
060. Mojowarno	80	71	69	69	149	140
070. Bareng	71	65	28	27	99	92
080. Wonosalam	54	52	7	7	61	59
090. Mojoagung	110	104	92	85	202	189
100. Sumobito	68	70	54	54	122	124
110. Jogoroto	77	72	8	10	85	82
120. Peterongan	134	132	87	91	221	223
130. Jombang	310	289	189	183	499	472
140. Megaluh	64	65	-	-	64	65
150. Tembelang	82	74	31	40	113	114
160. Kesamben	66	64	30	26	96	90
170. Kudu	47	41	3	3	50	44
171. Ngusikan	28	29	10	12	38	41
180. Ploso	76	69	5	7	81	76
190. Kabuh	80	76	8	8	88	84
200. Plandaan	66	59	-	-	66	59
Kabupaten Jombang	1 776	1 662	961	989	2 737	2 651

Lanjutan Tabel/Continued Table 4.1.5

Kecamatan Subdistrict	Murid/Students					
	Negeri/Public		Swasta/Private		Jumlah/Total	
	2020/2021	2021/2022	2020/2021	2021/2022	2020/2021	2021/2022
(1)	(14)	(15)	(16)	(17)	(18)	(18)
010. Bandar Kedung Mulyo	651	666	154	159	805	825
020. Perak	1 493	1 494	1 236	1 089	2 729	2 583
030. Gudo	1 243	1 238	-	-	1 243	1 238
040. Diwek	1 433	1 412	2 140	2 403	3 573	3 815
050. Ngoro	1 710	1 719	1 370	1 519	3 080	3 238
060. Mojowarno	1 414	1 406	709	670	2 123	2 076
070. Barend	1 217	1 216	479	392	1 696	1 608
080. Wonosalam	761	780	17	13	778	793
090. Mojoagung	2 085	2 080	856	898	2 941	2 978
100. Sumobito	1 417	1 430	485	441	1 902	1 871
110. Jogoroto	1 322	1 311	69	72	1 391	1 383
120. Peterongan	2 283	2 268	1 392	1 463	3 675	3 731
130. Jombang	5 012	5 023	1 653	1 651	6 665	6 674
140. Megaluh	998	1 056	-	-	998	1 056
150. Tembelang	1 422	1 430	201	257	1 623	1 687
160. Kesamben	1 246	1 242	272	258	1 518	1 500
170. Kudu	755	748	40	38	795	786
171. Ngusikan	550	559	163	164	713	723
180. Ploso	1 393	1 418	21	19	1 414	1 437
190. Kabuh	1 241	1 246	13	15	1 254	1 261
200. Plandaan	970	981	-	-	970	981
Kabupaten Jombang	30 616	30 723	11 270	11 521	41 886	42 244

Catatan/Note: ¹ Jumlah guru termasuk kepala sekolah dan guru/The total of teachers including headmaster and teacher
 Sumber/Source: Kementerian Pendidikan dan Kebudayaan, Sistem Data Pokok Pendidikan, data semester ganjil/Ministry of Educations and Culture, Basic Education Data System, odd semester report data

Tabel
Table 4.1.6

Jumlah Sekolah, Guru, dan Murid Madrasah Tsanawiyah (MTs) di Bawah Kementerian Agama Menurut Kecamatan di Kabupaten Jombang, 2020/2021 dan 2021/2022
Number of Schools, Teachers, and Pupils in Madrasah Tsanawiyah (MTs) Under The Ministry of Religious Affairs by Subdistrict in Jombang Regency, 2020/2021 and 2021/2022

Kecamatan Subdistrict	Sekolah/Schools					
	Negeri/Public		Swasta/Private		Jumlah/Total	
	2020/2021	2021/2022	2020/2021	2021/2022	2020/2021	2021/2022
(1)	(2)	(3)	(4)	(5)	(6)	(7)
010. Bandar Kedung Mulyo	-	-	3	3	3	3
020. Perak	1	1	5	5	6	6
030. Gudo	-	-	3	3	3	3
040. Diwek	3	3	23	23	26	26
050. Ngoro	1	1	8	8	9	9
060. Mojowarno	-	-	10	10	10	10
070. Bareng	1	1	3	3	4	4
080. Wonosalam	1	1	1	1	2	2
090. Mojoagung	1	1	6	6	7	7
100. Sumobito	1	1	6	6	7	7
110. Jogoroto	1	1	14	14	15	15
120. Peterongan	1	1	7	7	8	8
130. Jombang	2	2	8	8	10	10
140. Megaluh	1	1	2	2	3	3
150. Tembelang	1	1	6	6	7	7
160. Kesamben	1	1	6	6	7	7
170. Kudu	1	1	1	1	2	2
171. Ngusikan	1	1	1	1	2	2
180. Ploso	-	-	2	2	2	2
190. Kabuh	-	-	1	1	1	1
200. Plandaan	-	-	3	3	3	3
Kabupaten Jombang	18	18	119	119	137	137

Lanjutan Tabel/*Continued Table* 4.1.6

Kecamatan Subdistrict	Guru /Teachers					
	Negeri/Public		Swasta/Private		Jumlah/Total	
	2020/2021	2021/2022	2020/2021	2021/2022	2020/2021	2021/2022
(1)	(8)	(9)	(10)	(11)	(12)	(13)
010. Bandar Kedung Mulyo	-	-	57	68	57	68
020. Perak	34	38	68	74	102	112
030. Gudo	-	-	29	47	29	47
040. Diwek	120	148	415	497	535	645
050. Ngoro	25	26	122	150	147	176
060. Mojowarno	-	-	129	152	129	152
070. Bareng	45	55	35	37	80	92
080. Wonosalam	26	33	11	11	37	44
090. Mojoagung	43	52	102	112	145	164
100. Sumobito	27	34	55	72	82	106
110. Jogoroto	31	44	210	245	241	289
120. Peterongan	59	80	108	157	167	237
130. Jombang	245	277	206	225	451	502
140. Megaluh	31	43	21	20	52	63
150. Tembelang	28	41	81	84	109	125
160. Kesamben	29	38	39	58	68	96
170. Kudu	7	12	9	12	16	24
171. Ngusikan	40	52	7	7	47	59
180. Ploso	-	-	40	47	40	47
190. Kabuh	-	-	14	14	14	14
200. Plandaan	-	-	58	48	58	48
Kabupaten Jombang	790	973	1 816	2 137	2 606	3 110

Lanjutan Tabel/Continued Table 4.1.6

Kecamatan Subdistrict	Murid/Students					
	Negeri/Public		Swasta/Private		Jumlah/Total	
	2020/2021	2021/2022	2020/2021	2021/2022	2020/2021	2021/2022
(1)	(14)	(15)	(16)	(17)	(18)	(18)
010. Bandar Kedung Mulyo	-	-	738	723	738	723
020. Perak	331	342	650	517	981	859
030. Gudo	-	-	257	230	257	230
040. Diwek	1 849	1 831	5 474	5 626	7 323	7 457
050. Ngoro	333	306	1 503	1 546	1 836	1 852
060. Mojowarno	-	-	1 162	1 166	1 162	1 166
070. Bareng	747	757	120	106	867	863
080. Wonosalam	372	386	49	46	421	432
090. Mojoagung	620	560	1 205	1 321	1 825	1 881
100. Sumobito	512	508	525	587	1 037	1 095
110. Jogoroto	329	326	2 208	2 369	2 537	2 695
120. Peterongan	994	1 010	1 753	1 872	2 747	2 882
130. Jombang	2 610	4 402	2 870	3 161	5 480	7 563
140. Megaluh	521	252	58	49	579	301
150. Tembelang	538	564	638	696	1 176	1 260
160. Kesamben	335	388	291	345	626	733
170. Kudu	58	75	63	71	121	146
171. Ngusikan	715	745	36	33	751	778
180. Ploso	-	-	261	288	261	288
190. Kabuh	-	-	87	83	87	83
200. Plandaan	-	-	515	495	515	495
Kabupaten Jombang	10 864	12 452	20 463	21 330	31 327	33 782

Catatan/Note:

Sumber/Source: Kementerian Agama Kabupaten Jombang, EMIS, Data Semester Ganjil/ Ministry of Religious Affairs of Jombang Regency, EMIS, Odd Semester report data

Tabel
Table 4.1.7

Jumlah Sekolah, Guru, dan Murid Sekolah Menengah Atas (SMA) di Bawah Kementerian Pendidikan dan Kebudayaan Menurut Kecamatan di Kabupaten Jombang, 2020/2021 dan 2021/2022
Number of Schools, Teachers, and Pupils in Senior High Schools Under The Ministry of Education and Culture by Subdistrict in Jombang Regency, 2020/2021 dan 2021/2022

Kecamatan Subdistrict	Sekolah/Schools					
	Negeri/Public		Swasta/Private		Jumlah/Total	
	2020/2021	2021/2022	2020/2021	2021/2022	2020/2021	2021/2022
(1)	(2)	(3)	(4)	(5)	(6)	(7)
010. Bandar Kedung Mulyo	1	1	-	-	1	1
020. Perak	-	-	4	4	4	4
030. Gudo	-	-	1	1	1	1
040. Diwek	-	-	4	4	4	4
050. Nggoro	1	1	3	3	4	4
060. Mojowarno	-	-	2	2	2	2
070. Barend	1	1	-	-	1	1
080. Wonosalam	-	-	-	-	-	-
090. Mojoagung	1	1	1	1	2	2
100. Sumobito	-	-	1	1	1	1
110. Jogoroto	1	1	-	-	1	1
120. Peterongan	-	-	5	5	5	5
130. Jombang	3	3	5	5	8	8
140. Megaluh	-	-	1	1	1	1
150. Tembelang	-	-	1	1	1	1
160. Kesamben	1	1	2	2	3	3
170. Kudu	-	-	2	2	2	2
171. Ngusikan	-	-	-	-	-	-
180. Ploso	1	1	2	2	3	3
190. Kabuh	1	1	-	-	1	1
200. Plandaan	1	1	-	-	1	1
Kabupaten Jombang	12	12	34	34	46	46

Lanjutan Tabel/Continued Table 4.1.7

Kecamatan Subdistrict	Guru ¹ /Teachers ¹					
	Negeri/Public		Swasta/Private		Jumlah/Total	
	2020/2021	2021/2022	2020/2021	2021/2022	2020/2021	2021/2022
(1)	(8)	(9)	(10)	(11)	(12)	(13)
010. Bandar Kedung Mulyo	40	37	-	-	40	37
020. Perak	-	-	110	96	110	96
030. Gudo	-	-	5	7	5	7
040. Diwek	-	-	80	80	80	80
050. Ngoro	36	40	53	58	89	98
060. Mojowarno	-	-	13	12	13	12
070. Barend	39	38	-	-	39	38
080. Wonosalam	-	-	-	-	-	-
090. Mojoagung	54	53	11	12	65	65
100. Sumobito	-	-	5	5	5	5
110. Jogoroto	44	51	-	-	44	51
120. Peterongan	-	-	194	175	194	175
130. Jombang	179	178	91	91	270	269
140. Megaluh	-	-	5	7	5	7
150. Tembelang	-	-	3	10	3	10
160. Kesamben	34	37	15	14	49	51
170. Kudu	-	-	20	22	20	22
171. Ngusikan	-	-	-	-	-	-
180. Ploso	48	43	23	20	71	63
190. Kabuh	38	30	-	-	38	30
200. Plandaan	28	34	-	-	28	34
Kabupaten Jombang	540	541	628	609	1 168	1 150

Lanjutan Tabel/Continued Table 4.1.7

Kecamatan Subdistrict	Murid/Students					
	Negeri/Public		Swasta/Private		Jumlah/Total	
	2020/2021	2021/2022	2020/2021	2021/2022	2020/2021	2021/2022
(1)	(14)	(15)	(16)	(17)	(18)	(18)
010. Bandar Kedung Mulyo	664	707	-	-	664	707
020. Perak	-	-	2 365	2 173	2 365	2 173
030. Gudo	-	-	83	70	83	70
040. Diwek	-	-	1 183	1 176	1 183	1 176
050. Ngoro	724	723	640	649	1 364	1 372
060. Mojowarno	-	-	120	152	120	152
070. Barend	650	692	-	-	650	692
080. Wonosalam	-	-	-	-	-	-
090. Mojoagung	925	915	120	133	1 045	1 048
100. Sumobito	-	-	83	70	83	70
110. Jogoroto	937	986	-	-	937	986
120. Peterongan	-	-	2 403	2 450	2 403	2 450
130. Jombang	2 972	2 979	1 743	1 637	4 715	4 616
140. Megaluh	-	-	112	114	112	114
150. Tembelang	-	-	130	133	130	133
160. Kesamben	627	653	109	66	736	719
170. Kudu	-	-	269	265	269	265
171. Ngusikan	-	-	-	-	-	-
180. Ploso	719	721	185	129	904	850
190. Kabuh	612	624	-	-	612	624
200. Plandaan	501	502	-	-	501	502
Kabupaten Jombang	9 331	9 502	9 545	9 217	18 876	18 719

Catatan/Note: ¹ Jumlah guru termasuk kepala sekolah dan guru/The total of teachers including headmaster and teacher
 Sumber/Source: Kementerian Pendidikan dan Kebudayaan, Sistem Data Pokok Pendidikan, data semester ganjil/Ministry of Educations and Culture, Basic Education Data System, odd semester report data

Tabel
Table 4.1.8

Jumlah Sekolah, Guru, dan Murid Sekolah Menengah Kejuruan (SMK) di Bawah Kementerian Pendidikan dan Kebudayaan Menurut Kecamatan di Kabupaten Jombang, 2020/2021 dan 2021/2022
Number of Schools, Teachers, and Pupils in Vocational High Schools Under The Ministry of Education and Culture by Subdistrict in Jombang Regency, 2020/2021 dan 2021/2022

Kecamatan Subdistrict	Sekolah/Schools					
	Negeri/Public		Swasta/Private		Jumlah/Total	
	2020/2021	2021/2022	2020/2021	2021/2022	2020/2021	2021/2022
(1)	(2)	(3)	(4)	(5)	(6)	(7)
010. Bandar Kedung Mulyo	-	-	1	1	1	1
020. Perak	-	-	1	1	1	1
030. Gudo	1	1	-	-	1	1
040. Diwek	-	-	10	10	10	10
050. Ngoro	-	-	9	9	9	9
060. Mojowarno	-	-	2	2	2	2
070. Barend	-	-	1	1	1	1
080. Wonosalam	1	1	-	-	1	1
090. Mojoagung	1	1	6	6	7	7
100. Sumobito	-	-	5	5	5	5
110. Jogoroto	-	-	2	2	2	2
120. Peterongan	-	-	5	5	5	5
130. Jombang	3	3	12	12	15	15
140. Megaluh	-	-	1	1	1	1
150. Tembelang	-	-	2	2	2	2
160. Kesamben	-	-	1	1	1	1
170. Kudu	1	1	1	1	2	2
171. Ngusikan	-	-	-	-	-	-
180. Ploso	-	-	2	2	2	2
190. Kabuh	1	1	-	-	1	1
200. Plandaan	-	-	-	-	-	-
Kabupaten Jombang	8	8	61	61	69	69

Lanjutan Tabel/*Continued Table* 4.1.8

Kecamatan Subdistrict	Guru ¹ /Teachers ¹					
	Negeri/Public		Swasta/Private		Jumlah/Total	
	2020/2021	2021/2022	2020/2021	2021/2022	2020/2021	2021/2022
(1)	(8)	(9)	(10)	(11)	(12)	(13)
010. Bandar Kedung Mulyo	-	-	25	26	25	26
020. Perak	-	-	65	76	65	76
030. Gudo	42	54	-	-	42	54
040. Diwek	-	-	144	151	144	151
050. Ngoro	-	-	125	154	125	154
060. Mojowarno	-	-	17	23	17	23
070. Barend	-	-	12	11	12	11
080. Wonosalam	35	41	-	-	35	41
090. Mojoagung	74	77	117	144	191	221
100. Sumobito	-	-	88	99	88	99
110. Jogoroto	-	-	25	28	25	28
120. Peterongan	-	-	83	90	83	90
130. Jombang	282	276	248	313	530	589
140. Megaluh	-	-	10	14	10	14
150. Tembelang	-	-	25	35	25	35
160. Kesamben	-	-	13	13	13	13
170. Kudu	61	55	7	7	68	62
171. Ngusikan	-	-	-	-	-	-
180. Ploso	-	-	65	61	65	61
190. Kabuh	28	37	-	-	28	37
200. Plandaan	-	-	-	-	-	-
Kabupaten Jombang	522	540	1 069	1 245	1 591	1 785

Lanjutan Tabel/Continued Table 4.1.8

Kecamatan Subdistrict	Murid/Students					
	Negeri/Public		Swasta/Private		Jumlah/Total	
	2020/2021	2021/2022	2020/2021	2021/2022	2020/2021	2021/2022
(1)	(14)	(15)	(16)	(17)	(18)	(18)
010. Bandar Kedung Mulyo	-	-	525	577	525	577
020. Perak	-	-	1 888	1 618	1 888	1 618
030. Gudo	849	925	-	-	849	925
040. Diwek	-	-	2 369	2 330	2 369	2 330
050. Ngoro	-	-	2 546	2 380	2 546	2 380
060. Mojowarno	-	-	267	250	267	250
070. Barend	-	-	138	100	138	100
080. Wonosalam	659	705	-	-	659	705
090. Mojoagung	1 393	1 408	2 870	3 199	4 263	4 607
100. Sumobito	-	-	1 184	1 170	1 184	1 170
110. Jogoroto	-	-	357	388	357	388
120. Peterongan	-	-	884	840	884	840
130. Jombang	4 678	4 749	6 600	6 634	11 278	11 383
140. Megaluh	-	-	151	188	151	188
150. Tembelang	-	-	401	395	401	395
160. Kesamben	-	-	168	157	168	157
170. Kudu	1 021	1 016	60	50	1 081	1 066
171. Ngusikan	-	-	-	-	-	-
180. Ploso	-	-	1 401	1 380	1 401	1 380
190. Kabuh	746	782	-	-	746	782
200. Plandaan	-	-	-	-	-	-
Kabupaten Jombang	9 346	9 585	21 809	21 656	31 155	31 241

Catatan/Note: ¹ Guru yang mengajar di 2 sekolah atau lebih dihitung di masing-masing sekolah. Jumlah guru termasuk kepala sekolah dan guru//The teacher who taught in two schools or more counted in every school. The total of teachers including headmaster and teacher

Sumber/Source: Kementerian Pendidikan dan Kebudayaan, Sistem Data Pokok Pendidikan, data semester ganjil/Ministry of Educations and Culture, Basic Education Data System, odd semester report data

Tabel
Table 4.1.9

**Jumlah Sekolah, Guru, dan Murid Madrasah Aliyah (MA)
di Bawah Kementerian Agama Menurut Kecamatan di
Kabupaten Jombang, 2020/2021 dan 2021/2022**
*Number of Schools, Teachers, and Pupils in Madrasah Aliyah
(MA) Under the Ministry of Religious Affairs by Subdistrict in
Jombang Regency, 2020/2021 dan 2021/2022*

Kecamatan Subdistrict	Sekolah/Schools					
	Negeri/Public		Swasta/Private		Jumlah/Total	
	2020/2021	2021/2022	2020/2021	2021/2022	2020/2021	2021/2022
(1)	(2)	(3)	(4)	(5)	(6)	(7)
010. Bandar Kedung Mulyo	1	1	-	-	1	1
020. Perak	-	-	4	4	4	4
030. Gudo	-	-	-	-	-	-
040. Diwek	-	-	22	23	22	23
050. Ngoro	1	1	6	6	7	7
060. Mojowarno	-	-	5	5	5	5
070. Barend	-	-	1	1	1	1
080. Wonosalam	-	-	2	2	2	2
090. Mojoagung	1	1	5	5	6	6
100. Sumobito	-	-	1	1	1	1
110. Jogoroto	-	-	7	8	7	8
120. Peterongan	1	1	6	6	7	7
130. Jombang	4	4	11	11	15	15
140. Megaluh	-	-	2	2	2	2
150. Tembelang	1	1	1	1	2	2
160. Kesamben	-	-	2	2	2	2
170. Kudu	-	-	-	-	-	-
171. Ngusikan	1	1	1	1	2	2
180. Ploso	-	-	2	2	2	2
190. Kabuh	-	-	-	-	-	-
200. Plandaan	-	-	3	3	3	3
Kabupaten Jombang	10	10	81	83	91	93

Lanjutan Tabel/Continued Table 4.1.9

Kecamatan Subdistrict	Guru /Teachers					
	Negeri/Public		Swasta/Private		Jumlah/Total	
	2020/2021	2021/2022	2020/2021	2021/2022	2020/2021	2021/2022
(1)	(8)	(9)	(10)	(11)	(12)	(13)
010. Bandar Kedung Mulyo	38	53	-	-	38	53
020. Perak	-	-	45	54	45	54
030. Gudo	-	-	-	-	-	-
040. Diwek	-	-	421	516	421	516
050. Ngoro	31	40	68	97	99	137
060. Mojowarno	-	-	90	90	90	90
070. Bareng	-	-	17	16	17	16
080. Wonosalam	-	-	19	20	19	20
090. Mojoagung	47	62	74	82	121	144
100. Sumobito	-	-	16	16	16	16
110. Jogoroto	-	-	97	143	97	143
120. Peterongan	47	68	104	117	151	185
130. Jombang	358	503	268	277	626	780
140. Megaluh	-	-	38	32	38	32
150. Tembelang	39	45	23	22	62	67
160. Kesamben	-	-	26	25	26	25
170. Kudu	-	-	-	-	-	-
171. Ngusikan	40	50	12	9	52	59
180. Ploso	-	-	13	31	13	31
190. Kabuh	-	-	-	-	-	-
200. Plandaan	-	-	31	29	31	29
Kabupaten Jombang	600	821	1 362	1 576	1 962	2 397

Lanjutan Tabel/Continued Table 4.1.9

Kecamatan Subdistrict	Murid/Students					
	Negeri/Public		Swasta/Private		Jumlah/Total	
	2020/2021	2021/2022	2020/2021	2021/2022	2020/2021	2021/2022
(1)	(14)	(15)	(16)	(17)	(18)	(18)
010. Bandar Kedung Mulyo	447	445	-	-	447	445
020. Perak	-	-	315	329	315	329
030. Gudo	-	-	-	-	-	-
040. Diwek	-	-	4 500	4 638	4 500	4 638
050. Ngoro	490	462	638	504	1 128	966
060. Mojowarno	-	-	695	794	695	794
070. Bareng	-	-	82	64	82	64
080. Wonosalam	-	-	145	137	145	137
090. Mojoagung	650	556	676	792	1 326	1 348
100. Sumobito	-	-	108	107	108	107
110. Jogoroto	-	-	1 532	1 485	1 532	1 485
120. Peterongan	863	885	1 203	1 252	2 066	2 137
130. Jombang	6 285	6 080	3 657	3 668	9 942	9 748
140. Megaluh	-	-	166	165	166	165
150. Tembelang	405	386	194	186	599	572
160. Kesamben	-	-	195	160	195	160
170. Kudu	-	-	-	-	-	-
171. Ngusikan	698	675	33	39	731	714
180. Ploso	-	-	99	126	99	126
190. Kabuh	-	-	-	-	-	-
200. Plandaan	-	-	261	329	261	329
Kabupaten Jombang	9 838	9 489	14 499	14 775	24 337	24 264

Catatan/Note:

Sumber/Source: Kementerian Agama Kabupaten Jombang, EMIS, Data Semester Ganjil/ Ministry of Religious Affairs of Jombang Regency, EMIS, Odd Semester report data

Tabel
Table 4.1.10

Jumlah Desa¹/Kelurahan yang Memiliki Fasilitas Sekolah Menurut Kecamatan dan Tingkat Pendidikan di Kabupaten Jombang, 2019-2021
Number of Villages¹ Having Educational Facilities by Subdistrict and Educational Level in Jombang Regency, 2019-2021

Kecamatan Subdistrict	SD sederajat Primary School		
	2019	2020	2021
(1)	(2)	(3)	(4)
010. Bandar Kedung Mulyo	11	11	11
020. Perak	13	13	13
030. Gudo	18	18	17
040. Diwek	20	20	20
050. Ngoro	13	13	13
060. Mojowarno	19	19	19
070. Bareng	13	13	13
080. Wonosalam	9	9	9
090. Mojoagung	18	18	18
100. Sumobito	21	21	21
110. Jogoroto	11	11	11
120. Peterongan	14	14	14
130. Jombang	20	20	20
140. Megaluh	13	13	13
150. Tembelang	15	15	15
160. Kesamben	14	14	14
170. Kudu	11	11	11
171. Ngusikan	11	11	11
180. Ploso	13	13	13
190. Kabuh	16	16	16
200. Plandaan	13	13	13
Kabupaten Jombang	306	306	305

Lanjutan Tabel/Continued Table 4.1.10

Kecamatan Subdistrict	SMP sederajat Junior High School		
	2019	2020	2021
(1)	(5)	(6)	(7)
010. Bandar Kedung Mulyo	4	4	4
020. Perak	6	6	6
030. Gudo	4	5	4
040. Diwek	15	17	17
050. Ngoro	10	10	10
060. Mojowarno	14	14	13
070. Barend	6	6	6
080. Wonosalam	5	5	5
090. Mojoagung	12	13	13
100. Sumobito	11	11	12
110. Jogoroto	10	10	10
120. Peterongan	10	10	10
130. Jombang	14	14	14
140. Megaluh	4	5	5
150. Tembelang	9	8	9
160. Kesamben	7	7	7
170. Kudu	4	4	4
171. Ngusikan	4	4	4
180. Ploso	5	4	4
190. Kabuh	3	3	3
200. Plandaan	5	5	5
Kabupaten Jombang	162	165	165

Lanjutan Tabel/Continued Table 4.1.10

Kecamatan Subdistrict	SMA sederajat Senior High School		
	2019	2020	2021
(1)	(8)	(9)	(10)
010. Bandar Kedung Mulyo	2	2	2
020. Perak	5	5	5
030. Gudo	1	2	2
040. Diwek	9	11	9
050. Ngoro	8	8	8
060. Mojowarno	6	6	6
070. Barend	3	3	2
080. Wonosalam	2	2	2
090. Mojoagung	8	7	6
100. Sumobito	2	3	2
110. Jogoroto	4	4	4
120. Peterongan	7	7	7
130. Jombang	10	11	10
140. Megaluh	2	2	2
150. Tembelang	3	3	3
160. Kesamben	3	3	3
170. Kudu	2	2	2
171. Ngusikan	2	2	1
180. Ploso	3	4	4
190. Kabuh	1	1	1
200. Plandaan	3	3	3
Kabupaten Jombang	86	91	84

Lanjutan Tabel/*Continued Table* 4.1.10

Kecamatan Subdistrict	SMK Vocational School		
	2019	2020	2021
(1)	(11)	(12)	(13)
010. Bandar Kedung Mulyo	1	1	1
020. Perak	1	1	1
030. Gudo	1	1	1
040. Diwek	7	10	9
050. Ngoro	5	5	5
060. Mojowarno	2	2	2
070. Bareng	1	1	1
080. Wonosalam	1	1	1
090. Mojoagung	6	6	6
100. Sumobito	4	4	4
110. Jogoroto	1	1	1
120. Peterongan	3	3	4
130. Jombang	7	7	7
140. Megaluh	1	1	1
150. Tembelang	2	2	2
160. Kesamben	1	1	1
170. Kudus	2	2	2
171. Ngusikan	-	-	-
180. Ploso	2	2	2
190. Kabuh	1	1	1
200. Plandaan	-	-	-
Kabupaten Jombang	49	52	52

Lanjutan Tabel/Continued Table 4.1.10

Kecamatan Subdistrict	Perguruan Tinggi University		
	2019	2020	2021
(1)	(14)	(15)	(16)
010. Bandar Kedung Mulyo	-	-	-
020. Perak	1	-	-
030. Gudo	-	-	-
040. Diwek	3	3	3
050. Ngoro	1	1	1
060. Mojowarno	-	-	1
070. Bareng	-	-	-
080. Wonosalam	-	-	-
090. Mojoagung	-	1	1
100. Sumobito	-	-	-
110. Jogoroto	-	-	-
120. Peterongan	2	2	2
130. Jombang	6	6	5
140. Megaluh	1	-	-
150. Tembelang	-	-	-
160. Kesamben	-	-	-
170. Kudu	-	-	-
171. Ngusikan	-	-	-
180. Ploso	-	-	-
190. Kabuh	-	-	-
200. Plandaan	-	-	-
Kabupaten Jombang	14	13	13

Catatan/Note: ¹ Desa pada tabel ini termasuk Unit Permukiman Transmigrasi (UPT) yang masih dibina oleh kementerian terkait dan nagari di Kabupaten/Kota Sumatera Barat/Villages in this table include Transmigration Settlement Unit which is still fostered by the relevant ministries and the nagari in the Province of Sumatera Barat

Sumber/Source: BPS, Pendataan Potensi Desa (Podes)/ BPS—Statistics Indonesia, Village Potential Data Collection

Tabel
Table 4.1.11**Angka Partisipasi Murni (APM) dan Angka Partisipasi Kasar (APK) Menurut Jenjang Pendidikan di Kabupaten Jombang, 2020 dan 2021**
Net Enrollment Rate and Gross Enrollment Ratio by Educational Level in Jombang Regency, 2020 and 2021

Jenjang Pendidikan <i>Educational Level</i>	Angka Partisipasi Murni (APM) <i>Net Enrollment Rate</i>		Angka Partisipasi Kasar (APK) <i>Gross Enrollment Ratio</i>	
	2020	2021	2020	2021
(1)	(2)	(3)	(4)	(5)
SD/MI <i>Elementary School</i>	97,33	97,66	101,33	102,00
SMP/MTs <i>Junior High School</i>	89,39	89,16	105,39	104,14
SMA/SMK/MA <i>Senior High School</i>	73,44	73,70	91,50	95,94

Catatan/Note: ...

Sumber/Source: BPS, Survei Sosial Ekonomi Nasional (Susenas)/BPS-Statistics Indonesia, National Socioeconomic Survey

Tabel 4.1.12 **Persentase Penduduk Berumur 15 Tahun ke Atas yang Melek Huruf Menurut Kelompok Umur di Kabupaten Jombang, 2020 dan 2021**
Percentage of Literate People Aged 15 Years and Over by Age Group in Jombang Regency, 2020 and 2021

Kelompok Umur Age Group	2020	2021
(1)	(2)	(3)
15 - 19	100,00	100,00
20 - 29	99,96	100,00
30 - 39	98,93	99,46
40 - 49	99,14	99,48
50-59	95,38	94,83
60-69	82,62	90,40
70+	63,94	73,47

Catatan/Note: ...

Sumber/Source: BPS, Survei Sosial Ekonomi Nasional (Susenas)/BPS-Statistics Indonesia, National Socioeconomic Survey

4.2 KESEHATAN HEALTH

Tabel 4.2.1 **Jumlah Desa¹/Kelurahan Yang Memiliki Sarana Kesehatan Menurut Kecamatan di Kabupaten Jombang, 2019–2021**
Table 4.2.1 **Number of Villages¹ Having Health Facilities by Subdistrict in Jombang Regency, 2019-2021**

Kecamatan Subdistrict	Rumah Sakit Hospital		
	2019	2020	2021
(1)	(2)	(3)	(4)
010. Bandar Kedung Mulyo	-	-	-
020. Perak	-	-	1
030. Gudo	-	-	-
040. Diwek	1	1	1
050. Ngoro	-	-	-
060. Mojowarno	1	1	1
070. Barend	-	-	-
080. Wonosalam	-	-	-
090. Mojoagung	1	1	1
100. Sumobito	-	-	1
110. Jogoroto	1	1	1
120. Peterongan	-	-	-
130. Jombang	6	6	6
140. Megaluh	-	-	-
150. Tembelang	1	1	2
160. Kesamben	-	-	-
170. Kudu	-	-	-
171. Ngusikan	-	-	-
180. Ploso	1	1	1
190. Kabuh	-	-	-
200. Plandaan	-	-	-
Kabupaten Jombang	12	12	15

Lanjutan Tabel/Continued Table 4.2.1

Kecamatan Subdistrict	Rumah Sakit Bersalin Maternity Hospital		
	2019	2020	2021
(1)	(5)	(6)	(7)
010. Bandar Kedung Mulyo	-	1	-
020. Perak	-	-	-
030. Gudo	-	-	-
040. Diwek	-	-	-
050. Ngoro	-	-	-
060. Mojowarno	-	-	-
070. Barend	-	-	-
080. Wonosalam	-	-	-
090. Mojoagung	2	1	-
100. Sumobito	-	-	-
110. Jogoroto	-	-	-
120. Peterongan	-	-	-
130. Jombang	2	2	2
140. Megaluh	-	-	-
150. Tembelang	-	-	-
160. Kesamben	-	-	-
170. Kudu	-	-	-
171. Ngusikan	-	-	-
180. Ploso	-	-	1
190. Kabuh	-	-	-
200. Plandaan	-	-	-
Kabupaten Jombang	4	4	3

Lanjutan Tabel/*Continued Table* 4.2.1

Kecamatan Subdistrict	Poliklinik Polyclinic		
	2019	2020	2021
(1)	(8)	(9)	(10)
010. Bandar Kedung Mulyo	3	2	2
020. Perak	3	2	2
030. Gudo	2	2	3
040. Diwek	6	6	7
050. Ngoro	1	1	1
060. Mojowarno	1	1	1
070. Bareng	-	2	2
080. Wonosalam	1	1	1
090. Mojoagung	4	4	5
100. Sumobito	1	1	1
110. Jogoroto	2	1	1
120. Peterongan	2	-	2
130. Jombang	8	9	13
140. Megaluh	2	3	2
150. Tembelang	1	1	3
160. Kesamben	3	2	4
170. Kudu	2	2	2
171. Ngusikan	-	1	1
180. Ploso	3	1	2
190. Kabuh	1	4	4
200. Plandaan	2	2	-
Kabupaten Jombang	48	48	59

Lanjutan Tabel/Continued Table 4.2.1

Kecamatan Subdistrict	Puskesmas Public Health Center		
	2019	2020	2021
(1)	(11)	(12)	(13)
010. Bandar Kedung Mulyo	1	1	1
020. Perak	1	1	1
030. Gudo	2	2	2
040. Diwek	2	2	2
050. Ngoro	2	2	2
060. Mojowarno	2	2	2
070. Barend	1	1	1
080. Wonosalam	1	1	1
090. Mojoagung	2	2	1
100. Sumobito	2	2	2
110. Jogoroto	2	2	2
120. Peterongan	2	2	2
130. Jombang	4	4	4
140. Megaluh	1	1	1
150. Tembelang	2	2	2
160. Kesamben	2	2	2
170. Kudu	1	1	1
171. Ngusikan	1	1	1
180. Ploso	1	1	1
190. Kabuh	1	1	1
200. Plandaan	1	1	1
Kabupaten Jombang	34	34	33

Lanjutan Tabel/*Continued Table* 4.2.1

Kecamatan <i>Subdistrict</i>	Puskesmas Pembantu <i>Subsidiary of Public Health Center</i>		
	2019	2020	2021
(1)	(14)	(15)	(16)
010. Bandar Kedung Mulyo	2	2	2
020. Perak	3	2	4
030. Gudo	3	3	2
040. Diwek	5	4	4
050. Ngoro	4	4	4
060. Mojowarno	4	4	4
070. Bareng	3	3	3
080. Wonosalam	4	4	4
090. Mojoagung	4	4	6
100. Sumobito	4	4	4
110. Jogoroto	2	2	3
120. Peterongan	3	3	3
130. Jombang	8	8	8
140. Megaluh	3	3	3
150. Tembelang	4	4	4
160. Kesamben	2	2	2
170. Kudu	2	2	2
171. Ngusikan	3	3	2
180. Ploso	2	2	3
190. Kabuh	3	3	3
200. Plandaan	5	5	5
Kabupaten Jombang	73	71	75

Lanjutan Tabel/Continued Table 4.2.1

Kecamatan Subdistrict	Apotek Pharmacy		
	2019	2020	2021
(1)	(17)	(18)	(19)
010. Bandar Kedung Mulyo	-	2	1
020. Perak	2	2	3
030. Gudo	3	3	3
040. Diwek	4	5	5
050. Ngoro	2	2	2
060. Mojowarno	5	6	6
070. Bareng	1	1	1
080. Wonosalam	-	-	-
090. Mojoagung	5	5	6
100. Sumobito	1	1	1
110. Jogoroto	2	2	3
120. Peterongan	2	2	3
130. Jombang	14	14	14
140. Megaluh	-	-	1
150. Tembelang	2	3	4
160. Kesamben	3	2	3
170. Kudu	1	1	1
171. Ngusikan	1	1	1
180. Ploso	3	3	3
190. Kabuh	1	2	2
200. Plandaan	-	1	1
Kabupaten Jombang	52	58	64

Catatan/Note: ¹ Desa pada tabel ini termasuk Unit Permukiman Transmigrasi (UPT) yang masih dibina oleh kementerian terkait dan nagari di Kabupaten/Kota Sumatera Barat/Villages in this table include Transmigration Settlement Unit which is still fostered by the relevant ministries and the nagari in the Province of Sumatera Barat

Sumber/Source: BPS, Pendataan Potensi Desa (Podes)/BPS-Statistics Indonesia, Village Potential Data Collecting

Tabel
Table 4.2.2**Jumlah Tenaga Kesehatan Menurut Kecamatan di
Kabupaten Jombang, 2020-2021**
**Number of Health Human Resources by Subdistrict in
Jombang Regency, 2020-2021**

Kecamatan Subdistrict	Dokter Doctor		Perawat Nurse	
	2020	2021	2020	2021
(1)	(2)	(3)	(4)	(5)
010. Bandar Kedung Mulyo	7	13	30	32
020. Perak	8	14	25	24
030. Gudo	20	24	46	52
040. Diwek	76	82	112	119
050. Ngoro	13	32	26	32
060. Mojowarno	42	55	147	182
070. Bareng	12	21	34	37
080. Wonosalam	5	8	25	29
090. Mojoagung	14	64	39	78
100. Sumobito	8	21	26	35
110. Jogoroto	23	20	70	28
120. Peterongan	7	23	30	104
130. Jombang	280	337	869	1708
140. Megaluh	8	12	21	26
150. Tembelang	31	43	76	104
160. Kesamben	13	17	29	32
170. Kudu	6	9	25	24
171. Ngusikan	5	7	16	19
180. Ploso	42	49	106	107
190. Kabuh	7	12	30	26
200. Plandaan	5	6	19	22
Kabupaten Jombang	632	869	1 801	2 820

Lanjutan Tabel/Continued Table 4.2.2

Kecamatan Subdistrict	Bidan Midwife		Farmasi Pharma-ceutical		Ahli Gizi Nutritionist	
	2020	2021	2020	2021	2020	2021
(1)	(6)	(7)	(8)	(9)	(10)	(11)
010. Bandar Kedung Mulyo	26	34	4	2	2	3
020. Perak	33	26	2	8	1	1
030. Gudo	74	65	8	18	5	3
040. Diwek	89	86	31	38	12	10
050. Ngoro	29	41	6	13	2	2
060. Mojowarno	53	72	10	37	4	6
070. Barend	23	39	5	6	2	1
080. Wonosalam	24	24	1	3	1	1
090. Mojoagung	43	77	5	26	3	3
100. Sumobito	52	50	1	7	3	2
110. Jogoroto	46	31	8	11	2	-
120. Peterongan	34	65	2	16	3	1
130. Jombang	379	402	130	314	38	35
140. Megaluh	36	41	4	6	2	1
150. Tembelang	57	62	7	17	5	6
160. Kesamben	44	50	5	18	3	1
170. Kudu	30	32	2	7	1	-
171. Ngusikan	27	27	1	4	2	2
180. Ploso	68	77	24	35	7	7
190. Kabuh	40	51	3	4	2	-
200. Plandaan	17	25	1	5	2	2
Kabupaten Jombang	1224	1377	260	595	102	87

Catatan/Note: ...

Sumber/Source: Dinas Kesehatan Kabupaten Jombang, <http://sisdmk.bppsdmk.kemkes.go.id> / Health Department of Jombang Regency, <http://sisdmk.bppsdmk.kemkes.go.id>

Tabel
Table 4.2.3

**Jumlah Rumah Sakit Umum, Rumah Sakit Khusus, Rumah Sakit/
Rumah Bersalin, Puskesmas, Klinik/Balai Kesehatan, Posyandu,
dan Polindes Menurut Kecamatan di Kabupaten Jombang, 2020-
2021**

*Number of General Hospital, Special Hospital, Maternity Hospital
and Public Health Center, Medical Clinic, Integrated Service Post,
Village maternity Cottage by Subdistrict in Jombang Regency,
2020-2021*

Kecamatan Subdistrict	Rumah Sakit Umum General Hospital		Rumah Sakit Khusus Special Hospital	
	2020	2021	2020	2021
(1)	(2)	(3)	(4)	(5)
010. Bandar Kedung Mulyo	-	-	-	-
020. Perak	-	-	-	-
030. Gudo	-	-	-	-
040. Diwek	1	1	-	-
050. Ngoro	-	-	-	-
060. Mojowarno	1	1	-	-
070. Barend	-	-	-	-
080. Wonosalam	-	-	-	-
090. Mojoagung	-	-	-	-
100. Sumobito	-	-	-	-
110. Jogoroto	1	1	-	-
120. Peterongan	-	-	-	-
130. Jombang	6	6	2	2
140. Megaluh	-	-	-	-
150. Tembelang	1	1	-	-
160. Kesamben	-	-	-	-
170. Kudu	-	-	-	-
171. Ngusikan	-	-	-	-
180. Ploso	1	1	-	-
190. Kabuh	-	-	-	-
200. Plandaan	-	-	-	-
Kabupaten Jombang	11	11	2	2

Lanjutan Tabel/Continued Table 4.2.3

Kecamatan Subdistrict	Rumah Sakit Bersalin/ Rumah Bersalin Maternity Hospital		Puskesmas Public Health Center	
	2020	2021	2020	2021
(1)	(6)	(7)	(8)	(9)
010. Bandar Kedung Mulyo	-	-	1	1
020. Perak	-	-	1	1
030. Gudo	-	-	2	2
040. Diwek	-	-	2	2
050. Ngoro	-	-	2	2
060. Mojowarno	-	-	2	2
070. Bareng	-	-	1	1
080. Wonosalam	-	-	1	1
090. Mojoagung	-	-	2	2
100. Sumobito	-	-	2	2
110. Jogoroto	-	-	2	2
120. Peterongan	-	-	2	2
130. Jombang	1	1	4	4
140. Megaluh	-	-	1	1
150. Tembelang	-	-	2	2
160. Kesamben	-	-	2	2
170. Kudu	-	-	1	1
171. Ngusikan	-	-	1	1
180. Ploso	-	-	1	1
190. Kabuh	-	-	1	1
200. Plandaan	-	-	1	1
Kabupaten Jombang	1	1	34	34

Lanjutan Tabel/Continued Table 4.2.3

Kecamatan Subdistrict	Klinik/Balai Kesehatan Medical Clinic		Posyandu Integrated Health Post		Polindes Village Maternity Cottage	
	2020	2021	2020	2021	2020	2021
(1)	(10)	(11)	(12)	(13)	(14)	(15)
010. Bandar Kedung Mulyo	1	1	59	59	8	8
020. Perak	-	-	61	61	11	11
030. Gudo	3	3	83	83	15	15
040. Diwek	7	6	108	108	14	14
050. Ngoro	2	1	94	94	13	13
060. Mojowarno	-	-	101	103	13	13
070. Barend	1	2	71	71	9	9
080. Wonosalam	1	1	47	48	7	7
090. Mojoagung	6	5	91	91	18	18
100. Sumobito	-	-	108	109	18	18
110. Jogoroto	-	-	67	67	7	7
120. Peterongan	-	-	68	68	9	9
130. Jombang	13	14	146	135	1	1
140. Megaluh	2	1	43	43	13	13
150. Tembelang	1	2	80	80	13	13
160. Kesamben	1	2	77	77	15	15
170. Kudu	2	1	46	46	11	11
171. Ngusikan	-	-	35	35	12	12
180. Plososari	3	3	62	62	13	13
190. Kabuh	1	1	76	58	16	16
200. Plandaan	-	-	62	62	6	6
Kabupaten Jombang	44	43	1 585	1 560	242	242

Catatan/Note: ...

Sumber/Source: Dinas Kesehatan Kabupaten Jombang/ Health Department of Jombang Regency

Tabel
Table 4.2.4**Banyaknya Kelahiran di Puskesmas dan Persentase Ditolong oleh Tenaga Kesehatan di Kabupaten Jombang, 2020-2021****Number of Births at Health Centers and Percentage Assisted by Health Workers in Jombang Regency, 2020-2021**

Kecamatan Subdistrict	Puskesmas/ Public Health Center		Perkiraan Persalinan/ Estimated Birth	
	2020	2021	2020	2021
(1)	(2)	(3)	(4)	(5)
010. Bandar Kedung Mulyo	775	765	763	731
020. Perak	869	861	867	830
030. Gudo	791	836	873	836
040. Diwek	1 759	1 651	1 645	1 573
050. Ngoro	1 175	1 167	1 198	1 146
060. Mojowarno	1 469	1 434	1 434	1 372
070. Bareng	762	827	864	827
080. Wonosalam	527	486	508	486
090. Mojoagung	1 244	1 159	1 198	1 146
100. Sumobito	1 328	1 249	1 300	1 243
110. Jogoroto	1 194	1 099	1 036	991
120. Peterongan	1 070	988	1 015	972
130. Jombang	2 069	1 969	2 143	997
140. Megaluh	563	589	619	592
150. Tembelang	1 400	785	828	792
160. Kesamben	912	970	1 013	970
170. Kudu	470	454	475	454
171. Ngusikan	275	326	341	326
180. Ploso	611	610	637	610
190. Kabuh	556	614	642	614
200. Plandaan	464	548	573	548
Kabupaten Jombang	20 283	19 387	19 972	18 056

Lanjutan Tabel/*Continued Table* 4.2.4

Kecamatan <i>Subdistrict</i>	Oleh Tenaga Kerja Kesehatan/ <i>by Health Personal</i>			
	Jumlah Persalinan/ <i>Total Birth</i>		Persentase/ <i>Percentage</i>	
	2020	2021	2020	2021
(1)	(2)	(3)	(4)	(5)
010. Bandar Kedung Mulyo	775	712	101,57	97,40
020. Perak	869	834	100,23	100,48
030. Gudo	791	809	90,61	96,77
040. Diwek	1 759	1 644	106,93	104,51
050. Ngoro	1 175	1 137	98,08	99,21
060. Mojowarno	1 469	1 341	102,44	97,74
070. Barend	762	782	88,19	94,56
080. Wonosalam	527	477	103,74	98,15
090. Mojoagung	1 244	1 180	103,84	102,97
100. Sumobito	1 328	1 196	102,15	96,22
110. Jogoroto	1 194	1 092	115,25	110,19
120. Peterongan	1 070	958	105,42	98,56
130. Jombang	2 069	1 947	96,55	195,29
140. Megaluh	563	563	90,95	95,10
150. Tembelang	837	749	101,09	94,57
160. Kesamben	912	857	90,03	88,35
170. Kudus	470	385	98,95	84,80
171. Ngusikan	275	250	80,65	76,69
180. Ploso	611	560	95,92	91,80
190. Kabuh	556	502	86,60	81,76
200. Plandaan	464	455	80,98	83,03
Kabupaten Jombang	19 720	18 430	98,74	102,07

Catatan/*Note*: ...Sumber/*Source*: Dinas Kesehatan Kabupaten Jombang/ Health Department of Jombang Regency

Tabel
Table 4.2.5

Persentase Penduduk yang Mempunyai Keluhan Kesehatan Selama Sebulan Terakhir di Kabupaten Jombang, 2016-2021
Percentage of People Who Had Health Complaint During a Month Prior to The Survey in Jombang Regency, 2016-2021

Tahun Year	Persentase Percentage
(1)	(2)
2016	31,37
2017	36,18
2018	42,16
2019	43,14
2020	57,25
2021	33,69

Catatan/Note: Keluhan Kesehatan (Panas, Batuk, Pilek, Diare, Pusing, Penyakit Kronis, dst) / Health Complaints (Fever, Cough, Cold, Diarrhea Dizziness, Chronic Illness, etc)

Sumber/Source: BPS Provinsi Jawa Timur, Survei Sosial Ekonomi Nasional (Susenasa)/BPS Statistics of Jawa Timur Province, National Socioeconomic Survey

Tabel
Table 4.2.6

Persentase Penduduk yang Mempunyai Keluhan Kesehatan dan Mengobati Sendiri Selama Sebulan Terakhir Selama Sebulan Terakhir di Kabupaten Jombang, 2019-2021
Percentage of People Who Had Health Complaint and Self-Medication During a Month Prior to the Survey in Jombang Regency, 2019-2021

Tahun Year	Persentase Percentage
(1)	(2)
2019	68,46
2020	28,14
2021	79,83

Catatan/Note: Keluhan Kesehatan (Panas, Batuk, Pilek, Diare, Pusing, Penyakit Kronis, dst) / Health Complaints (Fever, Cough, Cold, Diarrhea Dizziness, Chronic Illness, etc)

Sumber/Source: BPS Provinsi Jawa Timur, Survei Sosial Ekonomi Nasional (Susenas)/BPS Statistics of Jawa Timur Province, National Socioeconomic Survey

Tabel
Table 4.2.7

Persentase Penduduk yang Mempunyai Keluhan Kesehatan dan Berobat Jalan Selama Sebulan Terakhir Selama Sebulan Terakhir di Kabupaten Jombang, 2017-2021
Percentage of People Who Had Health Complaint and Had Outpatient During a Month Prior to the Survey in Jombang Regency, 2017-2021

Tahun Year	Persentase Percentage
(1)	(2)
2017	41,85
2018	44,22
2019	52,76
2020	37,49
2021	40,24

Catatan/Note: Keluhan Kesehatan (Panas, Batuk, Pilek, Diare, Pusing, Penyakit Kronis, dst) / Health Complaints (Fever, Cough, Cold, Diarrhea Dizziness, Chronic Illness, etc)

Sumber/Source: BPS Provinsi Jawa Timur, Survei Sosial Ekonomi Nasional (Susenas)/BPS Statistics of Jawa Timur Province, National Socioeconomic Survey

Tabel
Table 4.2.8**Jumlah Pelayanan Operasi Menurut Jenisnya di
Kabupaten Jombang, 2019 - 2021**
**Number of Operation Services in Jombang Regency, 2019 -
2021**

No	Jenis Operasi Operation	2019	2020	2021
(1)	(2)	(3)	(4)	(5)
1.	Bedah Umum / General Surgery	152	1 332	1 131
2.	Bedah Urologi / Urological Surgery	71	646	498
3.	Bedah Plastik / Plastic Surgery	271	192	197
4.	Bedan Obgyn / Obgyn Surgery	1 078	910	877
5.	Bedah Syaraf / Neurosurgery	409	407	334
6.	THT / ENT	56	20	8
7.	Mata / Eye Surgery	275	148	122
8.	Bedah Orthopedi / Orthopedic Surgery	931	668	526
Jumlah/ Total		3 243	4 323	3 693

Catatan/Note:

Sumber/Source: RSUD Jombang/ Public Hospital of Jombang Regency

Tabel 4.2.9 **Jumlah Peserta Imunisasi di RSUD di Kabupaten Jombang, 2019 - 2021**
Table **Number of Participation Immunization at Public Hospital of Jombang Regency, 2019 - 2021**

No	Jenis Operasi Operation	2019	2020	2021
(1)	(2)	(3)	(4)	(5)
1.	HB 0-7 Hari	2 354	2 280	1 847
2.	Polio	203	207	177
3.	Pentabio (Hepatitis,Difteri, Pertusis,Tetanus)	42	26	14
4.	BCG	32	60	62
5.	Rubela	3	-	-
6.	IPV	5	-	-
7.	Campak	-	38	58
8.	Difteri	-	-	-
Jumlah/ Total		2 639	2 611	2 158

Catatan/Note:

Sumber/Source: RSUD Jombang/ General Hospital of Jombang Regency

Tabel
Table 4.2.10

Banyaknya Pasangan Usia Subur (PUS) dan Peserta Keluarga Berencana (KB) Aktif Menurut Kecamatan di Kabupaten Jombang, 2019-2020
Number of Productive Couple and Family Planning Active Member by SubDistrict in Jombang Regency, 2019-2020

Kecamatan Subdistrict	Jumlah PUS Eligible Couples	2020			
		Peserta KB Aktif / Family Planning Participant			
		IUD	MOW	MOP	Kondom
(1)	(2)	(3)	(4)	(5)	(6)
010. Bandar Kedung Mulyo	9 351	567	390	14	172
020. Perak	9 249	759	507	12	195
030. Gudo	9 779	559	373	15	139
040. Diwek	18 915	1 319	1 086	14	365
050. Ngoro	12 282	905	620	11	134
060. Mojowarno	21 556	2 148	903	53	345
070. Bareng	11 176	989	514	19	287
080. Wonosalam	6 223	291	241	42	52
090. Mojoagung	15 842	897	747	26	187
100. Sumobito	16 347	730	803	32	158
110. Jogoroto	13 423	901	574	11	467
120. Peterongan	12 465	743	656	10	210
130. Jombang	28 834	4 788	2 257	30	833
140. Megaluh	7 378	151	223	6	290
150. Tembelang	9 537	500	404	2	207
160. Kesamben	12 965	574	315	27	182
170. Kudu	5 965	280	273	24	37
171. Ngusikan	5 554	347	172	12	100
180. Ploso	7 337	605	217	18	79
190. Kabuh	8 559	657	383	30	33
200. Plandaan	7 116	376	130	34	175
Kabupaten Jombang	249 853	19 086	11 788	442	4 647

Lanjutan Tabel/Continued Table 4.2.9

Kecamatan Subdistrict	2020			Jumlah Total	Percentage Percentage
	Peserta KB Aktif/ Family Planning Participant				
	Implan	Suntik/ Injection	Pil/ Pill		
(1)	(7)	(8)	(9)	(10)	(11)
010. Bandar Kedung Mulyo	1 766	2 580	1 154	6 643	71.04
020. Perak	438	3 280	1 369	6 560	70.93
030. Gudo	626	4 060	1 194	6 966	71.23
040. Diwek	1 340	6 792	2 572	13 488	71.31
050. Ngoro	395	5 528	1 392	8 985	73.16
060. Mojowarno	1 482	7 397	2 735	15 063	69.88
070. Barend	673	3 872	1 433	7 787	69.68
080. Wonosalam	919	2 284	595	4 424	71.09
090. Mojoagung	1 380	5 203	2 760	11 200	70.70
100. Sumobito	1 461	6 395	1 936	11 515	70.44
110. Jogoroto	1 299	4 137	2 094	9 483	70.65
120. Peterongan	1 050	4 823	1 201	8 693	69.74
130. Jombang	2 379	9 224	2 821	22 332	77.45
140. Megaluh	595	3 234	844	5 343	72.42
150. Tembelang	481	3 947	1 139	6 680	70.04
160. Kesamben	745	5 767	1 342	8 952	69.05
170. Kudu	95	2 479	1 426	4 614	77.35
171. Ngusikan	355	2 509	391	3 886	69.97
180. Ploso	443	3 017	820	5 199	70.86
190. Kabuh	659	3 308	824	5 894	68.86
200. Plandaan	1 259	2 074	1 078	5 126	72.03
Kabupaten Jombang	19 840	91 910	31 120	178 833	71.58

Lanjutan Tabel/Continued Table 4.2.9

Kecamatan Subdistrict	Jumlah PUS Eligible Couples	2021			
		Peserta KB Aktif/ Family Planning Participant			
		IUD	MOW	MOP	Kondom
(1)	(12)	(13)	(14)	(15)	(16)
010. Bandar Kedung Mulyo	9 569	601	412	14	239
020. Perak	9 732	816	534	12	223
030. Gudo	9 469	699	387	13	176
040. Diwek	18 584	1 370	1 111	15	331
050. Ngoro	12 188	1 005	594	8	131
060. Mojowarno	22 329	2 335	934	53	429
070. Barend	11 393	1 166	536	19	313
080. Wonosalam	6 356	333	249	42	57
090. Mojoagung	16 047	973	782	26	193
100. Sumobito	16 933	819	856	32	217
110. Jogoroto	13 596	1 045	597	11	474
120. Peterongan	12 524	775	671	10	270
130. Jombang	27 831	4 281	2 070	27	883
140. Megaluh	7 225	230	310	5	65
150. Tembelang	9 220	529	418	-	203
160. Kesamben	13 428	648	352	27	202
170. Kudu	6 196	236	271	23	27
171. Ngusikan	5 436	373	180	12	104
180. Ploso	7 641	688	254	18	50
190. Kabuh	8 635	706	358	30	47
200. Plandaan	7 116	380	130	34	176
Kabupaten Jombang	251 448	20 008	12 006	431	4 810

Lanjutan Tabel/Continued Table 4.2.9

Kecamatan Subdistrict	2021				
	Peserta KB Aktif / Family Planning Participant			Jumlah Total	Persentase Percentage
	Implan	Suntik/ Injection	Pil/ Pill		
(1)	(17)	(18)	(19)	(20)	(21)
010. Bandar Kedung Mulyo	1 888	2 888	1 264	7 306	76,35
020. Perak	457	3 858	1 493	7 393	75,97
030. Gudo	565	4 399	1 309	7 548	79,71
040. Diwek	1 355	7 311	2 422	13 915	74,88
050. Ngoro	354	5 611	1 276	8 979	73,67
060. Mojowarno	1 650	8 442	3 014	16 857	75,49
070. Barend	725	4 209	1 470	8 438	74,06
080. Wonosalam	952	2 411	628	4 672	73,51
090. Mojoagung	1 470	5 544	2 821	11 809	73,59
100. Sumobito	1 622	7 005	2 099	12 650	74,71
110. Jogoroto	1 325	4 420	2 216	10 088	74,20
120. Peterongan	1 134	5 222	1 353	9 435	75,34
130. Jombang	2 206	8 406	2 689	20 562	73,88
140. Megaluh	428	3 607	846	5 491	76,00
150. Tembelang	440	4 154	1 232	6 976	75,66
160. Kesamben	763	6 048	1 445	9 485	70,64
170. Kudu	78	2 330	1 535	4 500	72,63
171. Ngusikan	389	2 666	431	4 155	76,43
180. Ploso	462	3 276	858	5 606	73,37
190. Kabuh	692	3 490	883	6 206	71,87
200. Plandaan	1 269	2 447	1 099	5 535	77,78
Kabupaten Jombang	20 224	97 744	32 383	187 606	74,61

Catatan/Note:

Sumber/Source: Dinas Pengendalian Penduduk dan Keluarga Berencana Kabupaten Jombang dan PPPA

Tabel
Table 4.2.10**Pencapaian Peserta KB Baru Menurut Alat Kontrasepsi dan Kecamatan di Kabupaten Jombang, 2019-2020**
Participant Achievement KB by Contraceptives, and SubDistrict in Jombang Regency, 2019-2020

Kecamatan Subdistrict	2020			
	Alat Kontrasepsi			
	IUD	MOW	MOP	Kondom
(1)	(2)	(3)	(4)	(5)
010. Bandar Kedung Mulyo	57	20	-	27
020. Perak	39	13	-	43
030. Gudo	126	18	-	90
040. Diwek	151	61	-	60
050. Ngoro	242	32	-	20
060. Mojowarno	342	54	-	109
070. Bareng	221	37	-	30
080. Wonosalam	48	8	-	12
090. Mojoagung	118	33	1	32
100. Sumobito	107	47	-	37
110. Jogoroto	119	28	-	43
120. Peterongan	38	25	-	44
130. Jombang	262	98	-	81
140. Megaluh	17	16	-	11
150. Tembelang	83	37	-	89
160. Kesamben	121	26	-	121
170. Kudu	56	19	-	18
171. Ngusikan	53	12	-	28
180. Ploso	135	31	-	8
190. Kabuh	78	14	-	34
200. Plandaan	46	12	-	101
Kabupaten Jombang	2 459	641	1	1 038

Lanjutan Tabel/*Continued Table* 4.2.10

Kecamatan Subdistrict	2020			Jumlah Total
	Alat Kontrasepsi			
	Implan	Suntik/ Injection	Pil/ Pill	
(1)	(6)	(7)	(8)	(9)
010. Bandar Kedung Mulyo	130	718	200	1 152
020. Perak	38	520	354	1 007
030. Gudo	89	795	225	1 343
040. Diwek	338	1 393	641	2 644
050. Ngoro	77	1 246	76	1 693
060. Mojowarno	147	1 309	402	2 363
070. Bareng	53	496	96	933
080. Wonosalam	183	499	197	947
090. Mojoagung	136	880	422	1 622
100. Sumobito	177	1 124	275	1 767
110. Jogoroto	154	1 105	127	1 576
120. Peterongan	120	922	130	1 279
130. Jombang	201	1 153	152	1 947
140. Megaluh	115	731	223	1 113
150. Tembelang	137	406	193	945
160. Kesamben	151	1 015	516	1 950
170. Kudu	8	394	361	856
171. Ngusikan	72	276	81	522
180. Ploso	65	558	49	846
190. Kabuh	106	551	167	950
200. Plandaan	135	506	273	1 073
Kabupaten Jombang	2 632	16 597	5 160	28 528

Lanjutan Tabel/Continued Table 4.2.10

Kecamatan Subdistrict	2020			
	Alat Kontrasepsi			
	IUD	MOW	MOP	Kondom
(1)	(10)	(11)	(12)	(13)
010. Bandar Kedung Mulyo	601	412	14	239
020. Perak	816	534	12	223
030. Gudo	699	387	13	176
040. Diwek	1 370	1 111	15	331
050. Ngoro	1 005	594	8	131
060. Mojowarno	2 335	934	53	429
070. Barend	1 166	536	19	313
080. Wonosalam	333	249	42	57
090. Mojoagung	973	782	26	193
100. Sumobito	819	856	32	217
110. Jogoroto	1 045	597	11	474
120. Peterongan	775	671	10	270
130. Jombang	4 281	2 070	27	883
140. Megaluh	230	310	5	65
150. Tembelang	529	418	-	203
160. Kesamben	648	352	27	202
170. Kudu	236	271	23	27
171. Ngusikan	373	180	12	104
180. Ploso	688	254	18	50
190. Kabuh	706	358	30	47
200. Plandaan	380	130	34	176
Kabupaten Jombang	20 008	12 006	431	4 810

Lanjutan Tabel/Continued Table 4.2.10

Kecamatan Subdistrict	2021			Jumlah Total
	Alat Kontrasepsi			
	Implan	Suntik/ Injection	Pil/ Pill	
(1)	(14)	(15)	(16)	(17)
010. Bandar Kedung Mulyo	1 888	2 888	1 264	7 306
020. Perak	457	3 858	1 493	7 393
030. Gudo	565	4 399	1 309	7 548
040. Diwek	1 355	7 311	2 422	13 915
050. Ngoro	354	5 611	1 276	8 979
060. Mojowarno	1 650	8 442	3 014	16 857
070. Bareng	725	4 209	1 470	8 438
080. Wonosalam	952	2 411	628	4 672
090. Mojoagung	1 470	5 544	2 821	11 809
100. Sumobito	1 622	7 005	2 099	12 650
110. Jogoroto	1 325	4 420	2 216	10 088
120. Peterongan	1 134	5 222	1 353	9 435
130. Jombang	2 206	8 406	2 689	20 562
140. Megaluh	428	3 607	846	5 491
150. Tembelang	440	4 154	1 232	6 976
160. Kesamben	763	6 048	1 445	9 485
170. Kudu	78	2 330	1 535	4 500
171. Ngusikan	389	2 666	431	4 155
180. Plos	462	3 276	858	5 606
190. Kabuh	692	3 490	883	6 206
200. Plandaan	1 269	2 447	1 099	5 535
Kabupaten Jombang	20 224	97 744	32 383	187 606

Catatan/Note:

Sumber/Source: Dinas Pengendalian Penduduk dan Keluarga Berencana Kabupaten Jombang dan PPPA

Tabel
Table 4.2.11

**Persentase Penduduk Usia 5 Tahun Ke Atas yang Merokok
Tembakau dalam Sebulan Terakhir Menurut Kelompok
Umur di Kabupaten Jombang, 2021**
*Percentage of People Aged 5 Years and Over Who are
Smoking Tobacco During a Month Prior to The Survey by
RAge Group in Jombang Regency, 2021*

Tahun Year	Persentase Percentage
(1)	(2)
5-9	0,00
10-19	3,78
20-29	32,14
30-39	35,24
40-49	31,62
50-59	30,55
60-69	30,57
70+	18,22
Total	24,33

Catatan/Note:

Sumber/Source: BPS Provinsi Jawa Timur, Survei Sosial Ekonomi Nasional (Susenas)/BPS Statistics of Jawa Timur Province, National Socioeconomic Survey

Tabel 4.2.12 **Rata-rata Jumlah Batang Rokok Per Minggu yang Dihisap Penduduk Usia 5 Tahun Ke Atas yang Merokok Tembakau dalam Sebulan Terakhir Menurut Kelompok Umur di Kabupaten Jombang, 2021**
Average Number of Cigarettes Smoked per Week of Population Aged 5 Years and Over Who are Smoking Tobacco During a Month Prior to The Survey by Range Group in Jombang Regency, 2021

Tahun Year	Persentase Percentage
(1)	(2)
5-9	-
10-19	38,72
20-29	68,15
30-39	79,26
40-49	74,40
50-59	75,75
60-69	56,41
70+	63,97
Total	70,94

Catatan/Note:

Sumber/Source: BPS Provinsi Jawa Timur, Survei Sosial Ekonomi Nasional (Susenas)/BPS Statistics of Jawa Timur Province, National Socioeconomic Survey

Tabel
Table 4.2.13**Jumlah Kebutuhan Darah melalui PMI Kabupaten
Jombang menurut Golongan Darah, 2021-2021**
*Total Blood Needs through the Indonesian Red Cross (PMI) in
Jombang Regency by Blood Type, 2021-2021*

Kecamatan Subdistrict	2020				Jumlah Total
	Golongan Darah/ Blood Group				
	A	B	AB	O	
(1)	(2)	(3)	(4)	(5)	(6)
Rumah Sakit Umum Daerah Kabupaten Jombang	1 872	2 782	470	3 734	8 858
Rumah Sakit Umum Daerah Ploso	110	163	21	218	512
Rumah Sakit Umum Islam	154	248	28	278	708
Rumah Sakit Umum Kristen Mojowarno	179	170	31	297	677
Rumah Sakit Umum dr. Moedjito Dwidjosiswojo	29	80	19	99	227
Rumah Sakit Umum Muhammadiyah	20	29	8	42	99
Rumah Sakit Umum Airlangga	35	52	12	45	144
Rumah Sakit Umum Pelengkap	194	234	44	361	833
Rumah Sakit Umum Unipdu Medika	10	18	-	14	42
Rumah Sakit Umum NU	34	58	28	83	203
Rumah Sakit Umum Al Aziz	206	275	54	371	906
Rumah Sakit Khusus Ibu dan Anak Muslimat	61	86	23	133	303
Rumah Sakit Bedah Surya Dharma Husada	8	12	-	17	37
Rumah Sakit PKU Muhammadiyah	9	5	2	11	27
Klinik Celenia Medika	-	5	3	10	18
Rumah Sakit Bersalin Nurhasanah
Rumah Sakit Bersalin Mitra Bunda	3	-	-	2	5
Kabupaten Jombang	2 924	4 217	743	5 715	13 599

Lanjutan Tabel/Continued Table 4.2.13

Kecamatan Subdistrict	2021				Jumlah Total
	Golongan Darah/ Blood Group				
	A	B	AB	O	
(1)	(2)	(3)	(4)	(5)	(6)
Rumah Sakit Umum Daerah Kabupaten Jombang	1 642	2 188	402	3 032	7 264
Rumah Sakit Umum Daerah Ploso	135	151	17	195	498
Rumah Sakit Umum Islam	177	169	28	288	662
Rumah Sakit Umum Kristen Mojowarno	131	211	44	262	648
Rumah Sakit Umum dr. Moedjito Dwidjosiswojo	53	70	1	97	221
Rumah Sakit Umum Muhammadiyah	46	24	14	49	133
Rumah Sakit Umum Airlangga	26	43	8	38	115
Rumah Sakit Umum Pelengkap	153	162	37	209	561
Rumah Sakit Umum Unipdu Medika	14	16	5	19	54
Rumah Sakit Umum NU	80	150	25	182	437
Rumah Sakit Umum Al Aziz	175	237	48	284	744
Rumah Sakit Khusus Ibu dan Anak Muslimat	43	85	38	127	293
Rumah Sakit Bedah Surya Dharma Husada	12	4	4	7	27
Rumah Sakit PKU Muhammadiyah	5	4	2	14	25
Klinik Celenia Medika	-	-	3	18	21
Rumah Sakit Bersalin Nurhasanah	-	2	-	2	4
Rumah Sakit Bersalin Mitra Bunda	-	-	-	-	-
Kabupaten Jombang	2 692	3 516	676	4 823	11 707

Catatan/Note: ...

Sumber/Source: Palang Merah Indonesia Kabupaten Jombang/ Indonesian Red Cross(PMI) in Jombang Regency

Tabel
Table 4.2.14

Kasus Penyakit Menurut Kabupaten/Kota dan Jenis Penyakit, 2020
Disease by Regency/Municipality and Type of Disease, 2020

Kabupaten/Kota Regency/Municipality	Angka Penemuan dan Pengobatan TBC (%) TBC Treatment Coverage (%)	Angka Keberhasilan Pengobatan TBC (%) TBC Success Rate (%)
(1)	(2)	(3)
KABUPATEN/REGENCY		
[3501] Pacitan	26,43	82,87
[3502] Ponorogo	49,99	85,58
[3503] Trenggalek	26,87	93,99
[3504] Tulungagung	34,93	88,53
[3505] Blitar	25,40	89,39
[3506] Kediri	44,19	90,94
[3507] Malang	30,54	84,84
[3508] Lumajang	51,40	92,25
[3509] Jember	57,87	88,11
[3510] Banyuwangi	54,27	85,11
[3511] Bondowoso	54,54	66,41
[3512] Situbondo	60,80	93,26
[3513] Probolinggo	45,64	91,59
[3514] Pasuruan	47,80	85,23
[3515] Sidoarjo	45,22	79,57
[3516] Mojokerto	43,66	90,25
[3517] Jombang	43,66	88,03
[3518] Nganjuk	31,67	79,34
[3519] Madiun	41,44	89,91
[3520] Magetan	40,19	96,07
[3521] Ngawi	43,65	92,79
[3522] Bojonegoro	55,25	93,53
[3523] Tuban	53,92	92,40
[3524] Lamongan	62,88	95,05
[3525] Gresik	48,86	91,84
[3526] Bangkalan	46,04	92,21
[3527] Sampang	41,10	85,80
[3528] Pamekasan	40,15	90,75
[3529] Sumenep	75,01	89,58

Lanjutan Tabel/*Continued Table* 4.2.14

Kabupaten/Kota <i>Regency/Municipality</i>	Angka Penemuan dan Pengobatan TBC (%) TBC Treatment Coverage (%)	Angka Keberhasilan Pengobatan TBC (%) TBC Success Rate (%)
(1)	(2)	(3)
KOTA/MUNICIPALITY		
[3571] Kota Kediri	75,01	89,58
[3572] Kota Blitar	52,54	79,82
[3573] Kota Malang	45,49	81,43
[3574] Kota Probolinggo	52,00	85,08
[3575] Kota Pasuruan	41,04	79,97
[3576] Kota Mojokerto	71,34	89,77
[3577] Kota Madiun	62,61	89,26
[3578] Kota Surabaya	56,98	93,76
[3579] Kota Batu	39,25	84,01
[3500] JAWA TIMUR	45,70	87,16

Lanjutan Tabel/*Continued Table* 4.2.14

Kabupaten/Kota <i>Regency/Municipality</i>	"Penemuan Kasus Baru Kusta per 100.000 Penduduk/ New Case Detection Rate of Leprosy per 100,000 Population"	"Angka Kesakitan Malaria per 1.000 Penduduk Annual Parasite Incidence Rate per 1,000 Population"	"Angka Kesakitan DBD per 100.000 Penduduk DHF Incidence Rate per 100,000 Population"
(1)	(4)	(5)	(6)
KABUPATEN/REGENCY			
[3501] Pacitan	0,18	0,01	130,76
[3502] Ponorogo	2,29	0,01	17,43
[3503] Trenggalek	1,58	0,05	52,61
[3504] Tulungagung	0,96	0,00	26,36
[3505] Blitar	0,00	0,00	17,10
[3506] Kediri	1,04	0,00	21,39
[3507] Malang	1,03	0,01	53,78
[3508] Lumajang	6,22	0,01	14,65
[3509] Jember	5,45	0,01	38,42
[3510] Banyuwangi	1,98	0,00	13,91
[3511] Bondowoso	3,85	0,00	35,70
[3512] Situbondo	10,94	0,01	48,27
[3513] Probolinggo	2,93	0,00	14,47
[3514] Pasuruan	4,96	0,00	7,27
[3515] Sidoarjo	1,45	0,00	6,48
[3516] Mojokerto	0,00	0,00	8,61
[3517] Jombang	4,18	0,00	11,19
[3518] Nganjuk	1,89	0,00	2,93
[3519] Madiun	2,25	0,03	12,58
[3520] Magetan	3,66	0,00	43,88
[3521] Ngawi	2,53	0,00	32,65
[3522] Bojonegoro	4,47	0,00	6,23
[3523] Tuban	6,88	0,00	3,65
[3524] Lamongan	6,47	0,01	9,42
[3525] Gresik	4,52	0,00	6,33
[3526] Bangkalan	11,87	0,00	10,46
[3527] Sampang	17,90	0,00	23,48
[3528] Pamekasan	18,24	0,00	21,05
[3529] Sumenep	21,24	0,00	11,81

Lanjutan Tabel/Continued Table 4.2.14

Kabupaten/Kota Regency/Municipality	"Penemuan Kasus Baru Kusta per 100.000 Penduduk/ New Case Detection Rate of Leprosy per 100,000 Population"	"Angka Kesakitan Malaria per 1.000 Penduduk Annual Parasite Incidence Rate per 1,000 Population"	"Angka Kesakitan DBD per 100.000 Penduduk DHF Incidence Rate per 100,000 Population"
(1)	(4)	(5)	(6)
KOTA/MUNICIPALITY			
[3571] Kota Kediri	1,27	0,05	55,34
[3572] Kota Blitar	0,86	0,06	59,52
[3573] Kota Malang	1,03	0,01	34,75
[3574] Kota Probolinggo	6,98	0,00	31,80
[3575] Kota Pasuruan	5,74	0,00	16,87
[3576] Kota Mojokerto	1,60	0,00	8,47
[3577] Kota Madiun	1,02	0,36	32,69
[3578] Kota Surabaya	1,62	0,00	2,51
[3579] Kota Batu	0,00	0,01	29,17
[3500] JAWA TIMUR	4,67	0,01	21,50

Sumber/Source: Kementerian Kesehatan RI / Indonesian Ministry of Health

Tabel
Table 4.2.15

**Kasus Kumulatif Covid-19 Menurut Kabupaten/Kota,
2021¹**
Covid-19 Cumulative Cases by Regency/Municipality, 2021¹

Kabupaten/Kota <i>Regency/Municipality</i>	"Kasus Konfirmasi Confirmed Case"	"Kasus Sembuh Recovery Case"
(1)	(2)	(3)
KABUPATEN/REGENCY		
[3501] Pacitan	8.167	7.851
[3502] Ponorogo	12.512	11.154
[3503] Trenggalek	8.255	7.205
[3504] Tulungagung	8.383	8.095
[3505] Blitar	10.913	9.275
[3506] Kediri	14.128	12.925
[3507] Malang	14.526	13.541
[3508] Lumajang	8.810	7.858
[3509] Jember	16.226	14.768
[3510] Banyuwangi	13.701	11.998
[3511] Bondowoso	6.435	5.688
[3512] Situbondo	7.161	6.285
[3513] Probolinggo	7.223	6.727
[3514] Pasuruan	8.504	7.857
[3515] Sidoarjo	25.243	24.272
[3516] Mojokerto	8.099	7.866
[3517] Jombang	12.419	10.861
[3518] Nganjuk	12.802	12.022
[3519] Madiun	8.847	8.152
[3520] Magetan	10.557	9.580
[3521] Ngawi	8.204	7.336
[3522] Bojonegoro	7.114	6.487
[3523] Tuban	7.569	6.636
[3524] Lamongan	6.712	6.277
[3525] Gresik	13.501	12.768
[3526] Bangkalan	6.250	5.531
[3527] Sampang	2.804	2.670
[3528] Pamekasan	2.603	2.403
[3529] Sumenep	5.177	4.907

Lanjutan Tabel/*Continued Table* 4.2.15

Kabupaten/Kota <i>Regency/Municipality</i>	"Kasus Konfirmasi Confirmed Case"	"Kasus Sembuh Recovery Case"
(1)	(2)	(3)
KOTA/MUNICIPALITY		
[3571] Kota Kediri	4.032	3.646
[3572] Kota Blitar	7.006	6.738
[3573] Kota Malang	15.652	14.516
[3574] Kota Probolinggo	4.706	4.342
[3575] Kota Pasuruan	3.942	3.686
[3576] Kota Mojokerto	4.395	4.154
[3577] Kota Madiun	7.270	6.758
[3578] Kota Surabaya	67.078	64.517
[3579] Kota Batu	3.121	2.854
Kabupaten/Kota asal kasus tidak diketahui/ <i>Regency/ Municipality of origin of the case is unknown</i>	19	19
[3500] JAWA TIMUR	400.066	370.225

Lanjutan Tabel/*Continued Table* 4.2.15

Kabupaten/Kota <i>Regency/Municipality</i>	"Angka Kesembuhan (%) Recovery Rate (%) "	"Kasus Meninggal Case Fatality"	"Angka Kematian (%) Case Fatality Rate"
(1)	(4)	(5)	(6)
KABUPATEN/REGENCY			
[3501] Pacitan	96,13	313	3,83
[3502] Ponorogo	89,15	1.358	10,85
[3503] Trenggalek	87,28	1.049	12,71
[3504] Tulungagung	96,56	284	3,39
[3505] Blitar	84,99	1.635	14,98
[3506] Kediri	91,48	1.203	8,52
[3507] Malang	93,22	960	6,61
[3508] Lumajang	89,19	950	10,78
[3509] Jember	91,01	1.456	8,97
[3510] Banyuwangi	87,57	1.701	12,42
[3511] Bondowoso	88,39	745	11,58
[3512] Situbondo	87,77	876	12,23
[3513] Probolinggo	93,13	496	6,87
[3514] Pasuruan	92,39	643	7,56
[3515] Sidoarjo	96,15	966	3,83
[3516] Mojokerto	97,12	231	2,85
[3517] Jombang	87,45	1.556	12,53
[3518] Nganjuk	93,91	779	6,08
[3519] Madiun	92,14	695	7,86
[3520] Magetan	90,75	977	9,25
[3521] Ngawi	89,42	864	10,53
[3522] Bojonegoro	91,19	625	8,79
[3523] Tuban	87,67	930	12,29
[3524] Lamongan	93,52	431	6,42
[3525] Gresik	94,57	728	5,39
[3526] Bangkalan	88,50	714	11,42
[3527] Sampang	95,22	130	4,64
[3528] Pamekasan	92,32	199	7,65
[3529] Sumenep	94,78	270	5,22

Lanjutan Tabel/Continued Table 4.2.15

Kabupaten/Kota Regency/Municipality	"Angka Kesembuhan (%) Recovery Rate (%) "	"Kasus Meninggal Case Fatality"	"Angka Kematian (%) Case Fatality Rate"
(1)	(4)	(5)	(6)
KOTA/MUNICIPALITY			
[3571] Kota Kediri	90,43	386	9,57
[3572] Kota Blitar	96,17	268	3,83
[3573] Kota Malang	92,74	1.133	7,24
[3574] Kota Probolinggo	92,27	363	7,71
[3575] Kota Pasuruan	93,51	256	6,49
[3576] Kota Mojokerto	94,52	241	5,48
[3577] Kota Madiun	92,96	511	7,03
[3578] Kota Surabaya	96,18	2.557	3,81
[3579] Kota Batu	91,45	266	8,52
Kabupaten/Kota asal kasus tidak diketahui/Regency/ Municipality of origin of the case is unknown	... ²	0	... ²
[3500] JAWA TIMUR	92,54	29.745	7,44

Catatan:

1. Kasus merupakan akumulasi sejak kasus covid-19 masuk ke Indonesia sampai dengan 31 Desember 2021/Cases are accumulations since COVID-19 cases entered Indonesia up to 31 December 2021
 2. Tidak dilakukan perhitungan karena tidak menggambarkan wilayah tertentu/Not calculated because it does not represent a certain area
- Sumber/Source: Kementerian Kesehatan RI / Indonesian Ministry of Health

4.3 PERUMAHAN DAN LINGKUNGAN HOUSING AND ENVIRONMENT

Tabel 4.3.1 **Distribusi Persentase Rumah Tangga Menurut Luas Lantai di Kabupaten Jombang, 2021**
Distribution Percentage Household by Floor Area (m²) in Jombang Regency, 2021

Luas Lantai Floor Area (m ²)	Persentase Percentage (%)
(1)	(2)
<20	1,31
20-49	14,69
50-99	58,23
100-149	16,35
150+	9,43

Sumber/Source: BPS Provinsi Jawa Timur, Survei Sosial Ekonomi Nasional (Susenas)/BPS Statistics of Jawa Timur Province, National Socioeconomic Survey

Tabel 4.3.2 **Distribusi Persentase Rumah Tangga Menurut Sumber Air Minum di Kabupaten Jombang, 2021**
Percentage Distribution of Household Population by Source of Drinking Water in Jombang Regency, 2021

Sumber Air Minum Source of Drinking Water	Persentase Percentage (%)
(1)	(2)
Leding ¹ Piped Water ¹	3,47
Pompa Pumped Water	37,16
Air Dalam Kemasan ² Bottled Water ²	47,96
Sumur Terlindung Protected Well	5,68
Sumur Tak Terlindung Unprotected Well	0,09
Mata Air Terlindung Protected Spring	5,54
Mata Air Tak Terlindung Unprotected Spring	0,10
Air Permukaan Surface Water	-
Air Hujan Rainwater Collection	-
Lainnya Others	-
Jumlah Total	100,00

Catatan/Note: 1 Leding meteran dan leding eceran/Metered piped and retail piped tap

2 Air kemasan bermerek dan air isi ulang/Branded bottled and total refill water

Sumber/Source: BPS Provinsi Jawa Timur, Survei Sosial Ekonomi Nasional (Susenas)/BPS Statistics of Jawa Timur Province, National Socioeconomic Survey

Tabel 4.3.3 **Distribusi Persentase Rumah Tangga Menurut Sumber Penerangan di Kabupaten Jombang, 2021**
Table 4.3.3 **Percentage Distribution of Household Population by Lighting Source in Jombang Regency, 2021**

Sumber Air Minum Source of Drinking Water	Persentase Percentage (%)
(1)	(2)
Listrik PLN State Electricity Company	100,00
Listrik Non-PLN Own Electricity Company	-
Bukan Listrik Non Electricity	-
Jumlah Total	100,00

Sumber/Source: BPS Provinsi Jawa Timur, Survei Sosial Ekonomi Nasional (Susenas)/BPS Statistics of Jawa Timur Province, National Socioeconomic Survey

Tabel
Table 4.3.4

**Distribusi Persentase Rumah Tangga Menurut
Penggunaan Fasilitas Tempat Buang Air Besar di
Kabupaten Jombang, 2021**
*Percentage Distribution of Household Population by Type of
Toilet Facility Used by The Household in Jombang Regency,
2021*

Fasilitas Tempat Buang Air Besar Toilet Facility	Persentase Percentage (%)
(1)	(2)
Sendiri Not Shared	89,10
Bersama Shared	4,89
MCK Komunal	0,46
MCK Umum Public Facility	0,76
Tidak Menggunakan Not Using	0,11
Tidak ada No Facility	4,70
Jumlah Total	100,00

Sumber/Source: BPS Provinsi Jawa Timur, Survei Sosial Ekonomi Nasional (Susenas)/BPS Statistics of Jawa Timur Province, National Socioeconomic Survey

Tabel
Table 4.3.5**Distribusi Persentase Rumah Tangga Menurut Bahan Bakar Utama untuk Memasak di Kabupaten Jombang, 2021**
Percentage Distribution of Household Population by and Type of Cooking Fuel in Jombang Regency, 2021

Bahan Bakar Utama Memasak Type of Cooking Fuel	Persentase Percentage (%)
(1)	(2)
Listrik Electricity	0,25
Gas/Elpiji ¹ Gas/LPG ¹	96,16
Minyak Tanah Kerosene	0,09
Arang/Briket Charcoal/ Briquet	-
Kayu Wood	2,44
Lainnya ² Others ²	1,06
Jumlah Total	100,00

Catatan/Note: 1 Elpiji 5,5 kg + elpiji 12 kg + elpiji 3 kg + gas kota/biogas/LPG 5,5 kg + LPG 12 kg + LPG 3 kg + natural gas/biogas
2 Termasuk rumah tangga yang tidak memasak/Including households that do not cook

Sumber/Source: BPS Provinsi Jawa Timur, Survei Sosial Ekonomi Nasional (Susenas)/BPS Statistics of Jawa Timur Province, National Socioeconomic Survey

Tabel
Table 4.3.6**Distribusi Persentase Rumah Tangga Menurut Status
Penguasaan Bangunan Tempat Tinggal di Kabupaten
Jombang, 2021**
*Percentage Distribution of Household Population by
Dwelling Ownership Status in Jombang Regency, 2021*

Status Penguasaan Bangunan Dwelling Ownership Status	Persentase Percentage (%)
(1)	(2)
Milik Sendiri Private	87,26
Kontrak/Sewa Lease/Rent	3,35
Lainnya Others	9,39
Jumlah Total	100,00

Sumber/Source: BPS Provinsi Jawa Timur, Survei Sosial Ekonomi Nasional (Susenas)/BPS Statistics of Jawa Timur Province, National Socioeconomic Survey

Tabel
Table 4.3.7**Distribusi Persentase Rumah Tangga Menurut Jenis Lantai Terluas di Kabupaten Jombang, 2021**
Percentage Distribution of Household Population by Main Material of Dwelling Floor in Jombang Regency, 2021

Bahan Bakar Utama Memasak Type of Cooking Fuel	Persentase Percentage (%)
(1)	(2)
Bukan Tanah Not earth/sand	93,61
Tanah ¹ Earth/sand ¹	6,39
Jumlah Total	100,00

Catatan/Note: 1 Termasuk "lainnya"/Including "others"

Sumber/Source: BPS Provinsi Jawa Timur, Survei Sosial Ekonomi Nasional (Susenas)/BPS Statistics of Jawa Timur Province, National Socioeconomic Survey

Tabel 4.3.8 **Persentase Rumah Tangga yang Memiliki Akses Terhadap Sanitasi Layak di Kabupaten Jombang, 2016-2021**
Table **Percentage of Household Population by Regency/ Municipality and Improved Sanitation in Jombang Regency, 2016-2021**

Tahun Year	Persentase Percentage
(1)	(2)
2016	81,53
2017	84,30
2018	84,72
2019	88,70
2020	88,98
2021	...

Sumber/Source: BPS Provinsi Jawa Timur, Survei Sosial Ekonomi Nasional (Susenas)/BPS Statistics of Jawa Timur Province, National Socioeconomic Survey

Tabel
Table 4.3.9

Persentase Rumah Tangga yang Memiliki Akses Terhadap Sumber Air Minum Layak di Kabupaten Jombang, 2017-2021
Percentage of Household Population by Regency/ Municipality and Improved Drinking Water in Jombang Regency, 2017-2021

Tahun Year	Persentase Percentage
(1)	(2)
2017	90,58
2018	71,70
2019	36,85
2020	99,37
2021	...

Sumber/Source: BPS Provinsi Jawa Timur, Survei Sosial Ekonomi Nasional (Susenas)/BPS Statistics of Jawa Timur Province, National Socioeconomic Survey

4.4 KRIMINALITAS CRIMINAL

Tabel 4.4.1 Jumlah Perkara dan Jumlah Penyelesaian berdasarkan Jenis Kejahatan di Resor Jombang, 2020-2021
Number of Cases and Number of Settlement by Type of Crime at Jombang Resort, 2020-2021

Jenis Kesehatan/ Type of Crime		2020		2021	
		Jumlah Perkara/ Crime Total	Jumlah Penyelesaian/ Crime Clearance	Jumlah Perkara/ Crime Total	Jumlah Penyelesaian/ Crime Clearance
(1)	(2)	(3)	(4)	(5)	
I. KEJAHATAN KONVENSIONAL					
1	CURAT	68	46	88	73
2	CURAS	21	13	14	10
3	CURANMOR	45	11	59	18
4	ANIRAT	13	6	20	16
5	KEBAKARAN/PEMBAKARAN	-	-	1	1
6	PEMBUNUHAN	4	5	1	1
7	PEMERASAN	3	3	2	-
8	PERKOSAAN / CABUL 293	5	5	3	1
9	PERJUDIAN	61	61	38	38
10	UANG PALSU	1	1	1	-
11	SURAT PALSU / KET PALSU	1	-	2	3
12	PENGRUSAKAN	-	-	1	-
13	PENCULIKAN / MELARIKAN ANAK PR	5	3	2	4
14	PENIPUAN	41	20	68	46
15	PENGGELAPAN	25	10	31	18

Lanjutan Tabel/*Continued Table* 4.4.1

Jenis Kesehatan/ <i>Type of Crime</i>	2020		2021	
	Jumlah Perkara/ <i>Crime Total</i>	Jumlah Penyelesaian/ <i>Crime Clearance</i>	Jumlah Perkara/ <i>Crime Total</i>	Jumlah Penyelesaian/ <i>Crime Clearance</i>
(1)	(2)	(3)	(4)	(5)
16	SENPI	-	-	-
17	HANDAK/PETASAN	1	4	4
18	SAJAM	3	2	2
19	KENAKALAN REMAJA	-	-	-
II. KEJAHATAN TRANSASIONAL				
20	TEROR	-	-	-
21	PERDAGANGAN BAYI DAN WANITA / TPPO	-	-	-
22	SELUNDUP SENPI	-	-	-
23	PERAMPOKAN	-	-	-
III. KEJAHATAN KEKAYAAN NEGARA				
24	ILLEGAL LOGING	7	3	3
25	PENAMBANG PASIR / MINERBA	1	1	1
26	KORUPSI	2	3	3

Lanjutan Tabel/Continued Table 4.4.1

Jenis Kesehatan/ Type of Crime	2020		2021	
	Jumlah Perkara/ Crime Total	Jumlah Penyelesaian/ Crime Clearance	Jumlah Perkara/ Crime Total	Jumlah Penyelesaian/ Crime Clearance
(1)	(2)	(3)	(4)	(5)
IV. KEJAHATAN IMPLIKASI KONTIJENSI				
27	KERUSUHAN MASSA	-	-	-
28	KONFLIK ETNIS	-	-	-
29	SEPARATISME	-	-	-
V. KEJAHATAN LAIN				
30	PENCURIAN BIASA	58	25	37
31	ANIAYA RINGAN	10	10	11
32	PENGROYOKAN	17	11	39
33	PERZINAHAN	1	-	1
34	MUCIKARI	2	2	3
35	KDRT	13	14	11
36	HAK CIPTA	-	-	-
37	PERB TAK SENANG / MELAWAN HUKUM	2	1	3
38	PENGHINAAN	1	1	-
39	PENYEROBOTAN TANAH / Prp 51/60	1	1	-

Lanjutan Tabel/Continued Table 4.4.1

	Jenis Kesehatan/ Type of Crime	2020		2021	
		Jumlah Perkara/ Crime Total	Jumlah Penyelesaian/ Crime Clearance	Jumlah Perkara/ Crime Total	Jumlah Penyelesaian/ Crime Clearance
	(1)	(2)	(3)	(4)	(5)
40	PUPUK	-	-	-	-
41	CURWAT PON	-	-	-	-
42	CUR HEWAN	7	6	-	-
43	PERLINDUNGAN KONSUMEN/ MERK	2	-	-	-
44	PENADAH	-	-	-	-
45	PERBUATAN CURANG 387 KUHP	-	-	-	-
46	PENCULIKAN	-	-	-	-
47	PERLINDUNGAN ANAK	44	34	37	45
48	MASUK PEKARANGAN TANPA IJIN	-	-	-	-
49	KARENA KEALPAANYA	-	-	1	-
50	PENC. DALAM KELUARGA	-	-	-	-
51	KEJAHATAN KESUSILAAN (282 KUHP)	2	-	-	-
52	KAWIN LAGI	1	1	-	1
53	BBM	-	-	-	-
54	PERKELAHIAN SATU LAWAN SATU 184 KUHP	-	-	-	-
55	PERFILMAN (UU NO. 44 TH. 2008)	-	-	-	-
56	PENYIKSAAN HEWAN/SAPI GLONGGONGAN	-	-	-	-

Lanjutan Tabel/Continued Table 4.4.1

Jenis Kesehatan/ Type of Crime	2020		2021	
	Jumlah Perkara/ Crime Total	Jumlah Penyelesaian/ Crime Clearance	Jumlah Perkara/ Crime Total	Jumlah Penyelesaian/ Crime Clearance
(1)	(2)	(3)	(4)	(5)
57 LINGKUNGAN HIDUP	1	1	-	-
58 TP PEMILU	-	-	-	-
59 MEMBUANG BAYI	-	-	-	-
60 UU ITE	-	-	1	14
61 PERBANKAN	-	-	-	-
62 KESEHATAN UU 36/2009	-	-	-	-
63 PANGAN UU 7/2014	-	-	-	-
64 MIRAS 204 KUHP	-	-	-	-
65 FIDUSIA	-	-	2	2
66 PENCURIAN RINGAN 364	-	-	1	1
67 SISDIK TANPA IJIN	-	-	-	-
68 PERLINDUNGAN SATWA	1	1	-	-
69 PENGHINAAN RAS/RASISME	-	-	-	-
70 UJARAN KEBENCIAN	-	-	-	-
80 PERUMAHAN	-	-	2	-
Jumlah/ Total	470	306	493	380

Sumber/ Source : Kepolisian Resort Kabupaten Jombang/ Jombang Regency Resort Police

Tabel
Table 4.4.2

Jumlah Pelanggaran Lalu Lintas Jalan Raya di Kabupaten Jombang, 2020-2021
Number of Highway Traffic Violations in Jombang Regency, 2020-2021

Sumber Air Minum Source of Drinking Water	2020	2021
(1)	(2)	(3)
1. Surat-surat	4389	350
2. Batas Muatan	330	12
3. Batas Kecepatan	-	-
4. Marka/ Rambu	10 446	4 050
5. Perlengkapan	3 969	2 244
6. Lain-Lain	-	-
Kabupaten Jombang Jombang Regency	19 134	6 656

Sumber/ Source : Kepolisian Resort Kabupaten Jombang/ Jombang Regency Resort Police

Tabel 4.4.1 **Banyaknya Perkara Pidana Biasa yang Masuk dan yang Diputus Pengadilan Negeri Kabupaten Jombang, 2021**
The Number Of Common Criminal Cases Entered And Sentenced By Jombang District Court , 2021

Bulan Month	Sisa Bulan lalu / Remaining Cases of Previous Month	Masuk Bulan Ini / New Cases	Diputus Bulan Ini / Sentenced	Sisa Bulan Ini / Remaining Cases
(1)	(2)	(3)	(4)	(5)
01. Januari / January	50	34	19	65
02. Februari / February	65	45	38	72
03. Maret / March	72	51	44	79
04. April / April	79	52	36	95
05. Mei / May	95	23	42	76
06. Juni / June	76	78	44	110
07. Juli / July	110	54	39	125
08. Agustus / August	125	48	63	110
09. September / September	110	39	81	68
10. Oktober / October	68	24	36	56
11. November / November	56	35	30	61
12. Desember / December	61	31	49	43
Kabupaten Jombang Jombang Regency		514	521	

Sumber/Source: Pengadilan Negeri Kabupaten Jombang / District Court of Jombang Regency

Tabel
Table 4.4.2

Banyaknya Perkara Pidana Khusus Anak yang Masuk dan yang Diputus Pengadilan Negeri Kabupaten Jombang, 2021
The Number Of Criminal Cases Specifically for Children Entered And Sentenced By Jombang District Court , 2021

Bulan Month	Sisa Bulan lalu / Remaining Cases of Previous Month	Masuk Bulan Ini / New Cases	Diputus Bulan Ini / Sentenced	Sisa Bulan Ini / Remaining Cases
(1)	(2)	(3)	(4)	(5)
01. Januari / January	-	2	1	1
02. Februari / February	1	3	4	-
03. Maret / March	-	3	3	-
04. April / April	-	-	-	-
05. Mei / May	-	-	-	-
06. Juni / June	-	1	-	1
07. Juli / July	1	1	1	1
08. Agustus / August	1	1	1	1
09. September / September	1	1	-	2
10. Oktober / October	2	-	1	1
11. November / November	1	-	-	1
12. Desember / December	1	2	2	1
Kabupaten Jombang Jombang Regency		14	13	

Sumber/Source: Pengadilan Negeri Kabupaten Jombang / District Court of Jombang Regency

Tabel 4.4.3 **Banyaknya Perkara Pidana Cepat yang Masuk dan yang Diputus Pengadilan Negeri Kabupaten Jombang, 2021**
The Number Of Quick Criminal Cases Entered And Sentenced By Jombang District Court , 2021

Bulan Month	Sisa Bulan lalu / Remaining Cases of Previous Month	Masuk Bulan Ini / New Cases	Diputus Bulan Ini / Sentenced	Sisa Bulan Ini / Remaining Cases
(1)	(2)	(3)	(4)	(5)
01. Januari / January	-	11	11	-
02. Februari / February	-	-	-	-
03. Maret / March	-	3	3	-
04. April / April	-	-	-	-
05. Mei / May	-	-	-	-
06. Juni / June	-	-	-	-
07. Juli / July	-	9	9	-
08. Agustus / August	-	-	-	-
09. September / September	-	-	-	-
10. Oktober / October	-	1	1	-
11. November / November	-	-	-	-
12. Desember / December	-	1	1	-
Kabupaten Jombang Jombang Regency		25	25	

Sumber/Source: Pengadilan Negeri Kabupaten Jombang / District Court of Jombang Regency

**Tabel
Table 4.4.4**

**Kelompok Narapidana Menurut Jenis Kelamin dan
Kelompok Umur di Kabupaten Jombang, 2021
Inmate Batch According To Sex And Age Batch in Jombang
Regency, 2021**

Bulan / Month		< 16 Th		16-20 Th	
		L / M	P / F	L / M	P / F
(1)		(2)	(3)	(4)	(5)
01. Januari / January	Tahanan / Prisoner	5	-	143	-
	Narapidana/ Convict	7	-	249	-
02. Februari / February	Tahanan / Prisoner	4	-	144	-
	Narapidana/ Convict	7	-	255	-
03. Maret / March	Tahanan / Prisoner	3	-	152	-
	Narapidana/ Convict	8	-	234	-
04. April / April	Tahanan / Prisoner	2	-	166	-
	Narapidana/ Convict	7	-	223	-
05. Mei / May	Tahanan / Prisoner	2	-	154	-
	Narapidana/ Convict	7	-	258	-
06. Juni / June	Tahanan / Prisoner	3	-	155	-
	Narapidana/ Convict	6	-	262	-
07. Juli / July	Tahanan / Prisoner	4	-	142	-
	Narapidana/ Convict	-	-	255	-
08. Agustus / August	Tahanan / Prisoner	4	-	132	-
	Narapidana/ Convict	-	-	276	-
09. September / September	Tahanan / Prisoner	2	-	146	-
	Narapidana/ Convict	-	-	281	-
10. Oktober / October	Tahanan / Prisoner	2	-	154	-
	Narapidana/ Convict	-	-	273	-
11. November / November	Tahanan / Prisoner	-	-	143	-
	Narapidana/ Convict	1	-	256	-
12. Desember / December	Tahanan / Prisoner	4	-	140	-
	Narapidana/ Convict	1	-	283	-
Kabupaten Jombang / Jombang Regency		79	-	4 733	-

Sumber/Source: Lembaga Pemasyarakatan Kabupaten Jombang / Correctional Institution of Jombang Regency

Lanjutan Tabel/Continued Table 4.4.4

Bulan / Month		> 21 Th		Jumlah / Total	
		L / M	P / F	L / M	P / F
(1)		(2)	(3)	(4)	(5)
01. Januari / January	Tahanan / Prisoner	246	5	394	5
	Narapidana / Convict	284	12	540	12
02. Februari / February	Tahanan / Prisoner	253	7	401	7
	Narapidana / Convict	299	17	561	17
03. Maret / March	Tahanan / Prisoner	255	12	410	12
	Narapidana / Convict	294	12	536	12
04. April / April	Tahanan / Prisoner	260	16	428	16
	Narapidana / Convict	301	12	531	12
05. Mei / May	Tahanan / Prisoner	263	15	419	15
	Narapidana / Convict	263	12	528	12
06. Juni / June	Tahanan / Prisoner	251	19	409	19
	Narapidana / Convict	258	14	526	14
07. Juli / July	Tahanan / Prisoner	253	18	399	18
	Narapidana / Convict	298	14	553	14
08. Agustus / August	Tahanan / Prisoner	263	15	399	15
	Narapidana / Convict	276	17	552	17
09. September / September	Tahanan / Prisoner	241	11	389	11
	Narapidana / Convict	272	20	553	20
10. Oktober / October	Tahanan / Prisoner	231	4	387	4
	Narapidana / Convict	269	16	542	16
11. November / November	Tahanan / Prisoner	238	4	381	4
	Narapidana / Convict	334	15	591	15
12. Desember / December	Tahanan / Prisoner	242	3	386	3
	Narapidana / Convict	279	15	563	15
Kabupaten Jombang / Jombang Regency		6 423	305	11 378	305

Sumber/Source: Lembaga Pemasyarakatan Kabupaten Jombang / Correctional Institution of Jombang Regency

Tabel 4.4.5 **Kelompok Narapidana Menurut Jenis Kelamin dan Tingkat Kejahatan di Kabupaten Jombang, 2020-2021**
Inmate Batch According to Gender and Crime Rates in Jombang Regency, 2020-2021

Bulan Month	2020							
	Ringan / Minor		Sedang / Moderate		Berat / Serious		Jumlah / Total	
	L / M	P / F	L / M	P / F	L / M	P / F	L / M	P / F
(1)	(2)	(3)	(4)	(5)				
01. Januari / January	165	7	279	17	468	8	912	32
02. Februari / February	189	9	283	15	472	8	944	32
03. Maret / March	186	10	279	13	461	9	926	32
04. April / April	129	11	201	9	373	9	703	29
05. Mei / May	105	9	189	5	335	7	629	21
06. Juni / June	98	4	178	3	313	6	589	13
07. Juli / July	112	5	187	3	317	10	616	18
08. Agustus / August	94	4	195	3	326	9	615	16
09. September / September	87	5	199	6	336	10	622	21
10. Oktober / October	112	4	244	7	369	10	725	21
11. November / November	145	4	280	4	430	11	855	19
12. Desember / December	166	7	302	4	435	9	903	20
Kabupaten Jombang Jombang Regency	1 588	79	2 816	89	4 635	106	9 039	274

Sumber/Source: Lembaga Pemasyarakatan Kabupaten Jombang / Correctional Institution of Jombang Regency

Lanjutan Tabel/Continued Table 4.4.5

Bulan Month	2021							
	Ringan / Minor		Sedang / Moderate		Berat / Serious		Jumlah / Total	
	L / M	P / F	L / M	P / F	L / M	P / F	L / M	P / F
(1)	(2)	(3)	(4)	(5)				
01. Januari / January	47	4	297	8	596	9	940	21
02. Februari / February	83	3	290	8	588	10	961	21
03. Maret / March	98	4	303	9	545	11	946	24
04. April / April	102	4	313	13	544	11	959	28
05. Mei / May	100	4	315	12	532	11	947	27
06. Juni / June	117	7	320	12	498	14	935	33
07. Juli / July	129	7	320	12	503	13	952	32
08. Agustus / August	134	8	335	13	482	11	951	32
09. September / September	129	8	329	13	484	10	942	31
10. Oktober / October	117	5	325	11	485	4	927	20
11. November / November	132	5	329	11	511	3	972	19
12. Desember / December	128	4	328	11	493	3	949	18
Kabupaten Jombang Jombang Regency	1 316	63	3 804	133	6 261	110	11 381	306

Sumber/Source: Lembaga Pemasyarakatan Kabupaten Jombang / Correctional Institution of Jombang Regency

Tabel
Table 4.4.8

Jumlah Perkara Pidana yang Dilaporkan dan Diselesaikan oleh Kejaksaan Negeri Jombang menurut Jenis Perkara dan Bulan Kalender, 2020-2021
Number of Criminal Cases Reported and Settled by the Jombang District Attorney by Type of Case and Calendar Month, 2020-2021

Bulan Month	Biasa/ Ordinary		Ekonomil Economics		Pelanggaran Ringan/ Light Violation	
	2020	2021	2020	2021	2020	2021
(1)	(2)	(3)	(4)	(5)	(6)	(7)
01. Januari / January	17	21	-	-	-	-
02. Februari / February	14	11	-	-	-	-
03. Maret / March	-	10	-	-	-	-
04. April / April	14	24	-	-	-	-
05. Mei / May	10	13	1	-	-	-
06. Juni / June	12	12	-	-	-	-
07. Juli / July	24	12	-	-	-	-
08. Agustus / August	11	6	-	1	-	-
09. September / September	7	8	1	-	-	-
10. Oktober / October	5	18	1	-	-	-
11. November / November	18	9	-	1	-	-
12. Desember / December	10	7	-	-	-	-
Kabupaten Jombang Jombang Regency	142	151	3	2	-	-

Lanjutan Tabel/*Continued Table 4.4.8*

Bulan Month	Subversi/ Subversion		Imigrasi/ Immigration		Korupsi/ Corruption	
	2020	2021	2020	2021	2020	2021
(1)	(2)	(3)	(4)	(5)	(6)	(7)
01. Januari / January	-	-	-	-	-	-
02. Februari / February	-	-	-	-	-	-
03. Maret / March	-	-	-	-	1	-
04. April / April	-	-	-	-	2	-
05. Mei / May	-	-	-	-	-	-
06. Juni / June	-	-	-	-	-	-
07. Juli / July	-	-	-	-	-	-
08. Agustus / August	-	-	-	-	-	1
09. September / September	-	-	-	-	-	-
10. Oktober / October	-	-	-	-	1	1
11. November / November	-	-	-	-	2	1
12. Desember / December	-	-	-	-	-	-
Kabupaten Jombang Jombang Regency	-	-	-	-	6	3

Lanjutan Tabel/*Continued Table* 4.4.8

Bulan Month	Narkotika/ <i>Narcotics</i>		Psikotropika dan Obat Keras/ <i>Psychotropic and Hard Medicines</i>	
	2020	2021	2020	2021
(1)	(2)	(3)	(4)	(5)
01. Januari / January	28	22	2	10
02. Februari / February	23	23	5	45
03. Maret / March	28	24	9	5
04. April / April	7	26	3	15
05. Mei / May	10	1	-	2
06. Juni / June	7	17	-	2
07. Juli / July	-	12	1	5
08. Agustus / August	21	18	1	-
09. September / September	9	25	3	9
10. Oktober / October	8	9	1	5
11. November / November	19	12	8	9
12. Desember / December	13	24	2	4
Kabupaten Jombang Jombang Regency	173	213	35	111

Sumber/ Source : Kantor Kejaksaan Negeri Jombang/ *Jombang Regency Prosecutor's Office*

Tabel 4.4.9 Jumlah Perkara yang Diselesaikan oleh Kejaksaan Negeri Jombang menurut Bulan Kalender, 2020-2021
Number of Criminal Cases Reported and Settled by the Jombang District Attorney by Type of Case and Calendar Month, 2020-2021

Bulan Month	Dilimpahkan/ Delivered		Dikesampingkan/ Be Ruled Out		Dikirim ke Kejaksaan Lain/ Instansi Lain/ Sent to another Procuratote/ other Agencies	
	2020	2021	2020	2021	2020	2021
(1)	(2)	(3)	(4)	(5)	(6)	(7)
01. Januari / January	83	48	-	-	-	-
02. Februari / February	57	34	-	-	-	-
03. Maret / March	87	51	-	-	-	-
04. April / April	64	55	-	-	-	-
05. Mei / May	64	55	-	-	-	-
06. Juni / June	56	75	-	-	-	-
07. Juli / July	48	46	-	-	-	-
08. Agustus / August	18	37	-	-	-	-
09. September / September	60	21	-	-	-	-
10. Oktober / October	23	36	-	-	-	-
11. November / November	46	33	-	-	-	-
12. Desember / December	30	45	-	-	-	-
Kabupaten Jombang Jombang Regency	636	536	-	-	-	-

Sumber/ Source : Kantor Kejaksaan Negeri Jombang/ Jombang Regency Prosecutor's Office

Tabel 4.4.10 **Perkara Pidana yang Masuk dan Diputus Pengadilan Negeri Kabupaten Jombang, 2020-2021**
Criminal Cases Entered and Decided by the Jombang Regency Court, 2020-2021

	Uraian / Description	Biasa/Khusus Ordinary/Special		Anak/ Child	
		2020	2021	2020	2021
	(1)	(2)	(3)	(4)	(5)
1	Sisa Perkara Tahun Lalu	23	57	-	-
2	Perkara yang Masuk	429	398	-	-
3	Perkara yang Diputus	395	455	-	-
4	Sisa Perkara	57	-	-	-

Lanjutan Tabel/*Continued Table* 4.4.10

Uraian / <i>Description</i>		Tindak Pidana Ringan (<i>Tipiring</i>)/ <i>Light Crimes</i>		Pelanggaran Lalu Lintas/ <i>Traffic Violations</i>	
		2020	2021	2020	2021
(1)		(2)	(3)	(4)	(5)
1	Sisa Perkara Tahun Lalu	23	57	-	-
2	Perkara yang Masuk	50	4	17 854	5 814
3	Perkara yang Diputus	50	4	17 845	5 814
4	Sisa Perkara	-	-	-	-

Sumber/ *Source* : Kantor Kejaksaan Negeri Jombang/ *Jombang Regency Prosecutor's Office*

Tabel 4.4.12
Table

Jumlah Perkara Perdata yang Masuk di Pengadilan Negeri Kabupaten Jombang menurut Bulan Kalender, 2020-2021
Number of Civil Cases Enrolled in the Jombang District Court according to Calendar Month, 2020-2021

Bulan Month	Gugatan/ Lawsuit		Gugatan Sederhana/ Simple Lawsuit		Pernohonan/ Accusation	
	2020	2021	2020	2021	2020	2021
(1)	(2)	(3)	(4)	(5)	(6)	(7)
01. Januari / January	4	2	22	2	48	14
02. Februari / February	5	4	9	1	38	20
03. Maret / March	12	14	13	8	52	24
04. April / April	9	9	1	7	7	18
05. Mei / May	3	8	-	2	9	16
06. Juni / June	9	11	4	8	21	23
07. Juli / July	9	3	13	-	37	10
08. Agustus / August	10	3	2	8	13	15
09. September / September	5	8	4	8	37	26
10. Oktober / October	6	7	1	6	18	14
11. November / November	7	6	11	4	36	17
12. Desember / December	5	10	1	1	21	11
Kabupaten Jombang Jombang Regency	84	85	81	55	337	208

Sumber/ Source : Pengadilan Negeri Kabupaten Jombang/Jombang District Court

Tabel
Table 4.4.13

**Jumlah Sisa Perkara Perdata pada Pengadilan Negeri
Kabupaten Jombang Setiap Bulan menurut Bulan
Kalender, 2020-2021**
*Number of Remaining Civil Cases at the Jombang District
Court Every Month according to Calendar Month, 2020-
2021*

Bulan Month	Gugatan/ Lawsuit		Gugatan Sederhana/ Simple Lawsuit		Pernohonan/ Accusation	
	2020	2021	2020	2021	2020	2021
(1)	(2)	(3)	(4)	(5)	(6)	(7)
01. Januari / January	25	23	15	-	-	4
02. Februari / February	23	20	11	2	18	6
03. Maret / March	22	19	13	1	22	10
04. April / April	27	26	14	-	35	7
05. Mei / May	33	30	2	7	-	2
06. Juni / June	31	26	-	1	3	11
07. Juli / July	31	29	2	7	16	12
08. Agustus / August	28	27	7	2	12	4
09. September / September	33	25	3	5	4	9
10. Oktober / October	30	28	4	4	19	13
11. November / November	26	25	-	4	2	10
12. Desember / December	28	26	8	-	14	6

Sumber/ Source : Pengadilan Negeri Kabupaten Jombang/ Jombang District Court

Tabel
Table 4.4.14

**Jumlah Perkara Pidana yang Masuk di Pengadilan Negeri
Kabupaten Jombang menurut Bulan Kalender, 2020-
2021**
*Number of Civil Cases Enrolled in the Jombang District
Court according to Calendar Month, 2020-2021*

Bulan Month	Biasa/Khusus / Ordinary/Spesial		Anak/ Child	
	2020	2021	2020	2021
(1)	(2)	(3)	(4)	(5)
01. Januari / January	82	34	1	2
02. Februari / February	50	45	6	3
03. Maret / March	71	51	4	3
04. April / April	56	52	1	-
05. Mei / May	61	23	2	-
06. Juni / June	65	78	1	1
07. Juli / July	47	54	2	1
08. Agustus / August	35	48	2	1
09. September / September	37	39	3	1
10. Oktober / October	41	24	6	-
11. November / November	31	35	7	-
12. Desember / December	28	31	1	2
Kabupaten Jombang Jombang Regency	604	514	36	14

Lanjutan Tabel/*Continued Table 4.4.10*

Bulan Month	Tindak Pidana Ringan / Light Crimes		Pelanggaran Lalu Lintas/ Traffic Violations	
	2020	2021	2020	2021
(1)	(2)	(3)	(4)	(5)
01. Januari / January	30	11	1 774	0
02. Februari / February	9	0	3 069	418
03. Maret / March	13	3	2 261	897
04. April / April	0	0	585	696
05. Mei / May	0	0	230	301
06. Juni / June	1	0	1 064	535
07. Juli / July	3	9	1 003	286
08. Agustus / August	4	0	1 776	166
09. September / September	136	0	2 244	960
10. Oktober / October	1	1	3 105	505
11. November / November	7	0	719	557
12. Desember / December	585	1	19	429
Kabupaten Jombang Jombang Regency	789	25	17 849	5 750

Sumber/ Source : Pengadilan Negeri Kabupaten Jombang/*Jombang District Court*

Tabel
Table 4.4.15

**Jumlah Sisa Perkara Pidana pada Pengadilan Negeri
Kabupaten Jombang Setiap Bulan menurut Bulan
Kalender, 2021**
*Number of Remaining Criminal Cases at the Jombang
District Court Every Month according to Calendar Month,
2021*

Bulan Month	Biasa/Khusus / Ordinary/ Spesial	Anak/ Child	Singkat/ Short	Tindak Pidana Ringan / Light Crimes	Pelangaran Lalu Lintas/ Traffic Violations
(1)	(2)	(3)	(4)	(5)	(6)
01. Januari / January	50	-	-	-	-
02. Februari / February	65	1	-	-	-
03. Maret / March	72	-	-	-	-
04. April / April	79	-	-	-	-
05. Mei / May	95	-	-	-	-
06. Juni / June	76	-	-	-	-
07. Juli / July	110	1	-	-	-
08. Agustus / August	125	1	-	-	-
09. September / September	110	1	-	-	-
10. Oktober / October	68	2	-	-	-
11. November / November	56	1	-	-	-
12. Desember / December	61	1	-	-	-

Sumber/ Source : Pengadilan Negeri Kabupaten Jombang/Jombang District Court

Tabel 4.4.16 Jumlah Perkara/Terdakwa/Tertuduh yang Diselesaikan di Pengadilan Negeri Kabupaten Jombang menurut Jenis Penyelesaian menurut Bulan Kalender, 2020-2021
Table 4.4.16 Number of Cases/Defendants/Accused Settled at the Jombang District Court by Type of Settlement by Calendar Month, 2020-2021

Bulan Month	Biasa/Khusus / Ordinary/Spesial		Anak/ Child	
	2020	2021	2020	2021
(1)	(2)	(3)	(4)	(5)
01. Januari / January	82	34	1	2
02. Februari / February	50	45	6	3
03. Maret / March	71	51	4	3
04. April / April	56	52	1	-
05. Mei / May	61	23	2	-
06. Juni / June	65	78	1	1
07. Juli / July	47	54	2	1
08. Agustus / August	35	48	2	1
09. September / September	37	39	3	1
10. Oktober / October	41	24	6	-
11. November / November	31	35	7	-
12. Desember / December	28	31	1	2
Kabupaten Jombang Jombang Regency	604	514	36	14

Lanjutan Tabel/*Continued Table* 4.4.16

Bulan Month	Tindak Pidana Ringan / Light Crimes		Pelanggaran Lalu Lintas/ Traffic Violations	
	2020	2021	2020	2021
(1)	(2)	(3)	(4)	(5)
01. Januari / January	30	11	1 774	0
02. Februari / February	9	0	3 069	418
03. Maret / March	13	3	2 261	897
04. April / April	0	0	585	696
05. Mei / May	0	0	230	301
06. Juni / June	1	0	1 064	535
07. Juli / July	3	9	1 003	286
08. Agustus / August	4	0	1 776	166
09. September / September	136	0	2 244	960
10. Oktober / October	1	1	3 105	505
11. November / November	7	0	719	557
12. Desember / December	585	1	19	429
Kabupaten Jombang Jombang Regency	789	25	17 849	5 750

Sumber/ Source : Pengadilan Negeri Kabupaten Jombang/Jombang District Court

Tabel
Table 4.4.17

Sikap Terdakwa menurut Hasil Keputusan di Pengadilan Negeri Kabupaten Jombang menurut Bulan Kalender, 2020-2021
Attitude of the Defendant according to the Decision Result at the District Court of Jombang Regency according to Calendar Month, 2020-2021

Bulan Month	Menerima/ Admit		Banding/ Appeal	
	2020	2021	2020	2021
(1)	(2)	(3)	(4)	(5)
01. Januari / January	7	18	2	2
02. Februari / February	30	36	-	3
03. Maret / March	49	43	-	1
04. April / April	70	33	1	3
05. Mei / May	92	40	-	2
06. Juni / June	47	40	1	4
07. Juli / July	58	38	-	1
08. Agustus / August	28	60	4	3
09. September / September	49	75	5	6
10. Oktober / October	32	36	1	-
11. November / November	47	30	1	-
12. Desember / December	32	46	2	3
Kabupaten Jombang Jombang Regency	541	495	17	28

Lanjutan Tabel/*Continued Table* 4.4.17

Bulan Month	Kasasi/ Casation		Grasi/ Clemency	
	2020	2021	2020	2021
(1)	(2)	(3)	(4)	(5)
01. Januari / January	-	1	-	-
02. Februari / February	1	1	-	-
03. Maret / March	1	3	-	-
04. April / April	1	3	-	-
05. Mei / May	-	-	-	-
06. Juni / June	-	1	-	-
07. Juli / July	-	2	-	-
08. Agustus / August	-	-	-	-
09. September / September	2	3	-	-
10. Oktober / October	2	3	-	-
11. November / November	1	2	-	-
12. Desember / December	3	1	-	-
Kabupaten Jombang Jombang Regency	11	20	-	-

Sumber/ Source : Pengadilan Negeri Kabupaten Jombang/Jombang District Court

Tabel 4.4.18 Jumlah Perkara yang Diterima di Pengadilan Agama Kabupaten Jombang menurut Jenis Perkara dan Bulan Kalender, 2020-2021
Table 4.4.18 Number of Cases Received at the Religious Courts of Jombang Regency by Type of Case and Calendar Month, 2020-2021

Bulan Month	Perkawinan/ Marriage		Ekonomi Syariah/ Islamic Economics	
	2020	2021	2020	2021
(1)	(2)	(3)	(4)	(5)
01. Januari / January	383	440	-	-
02. Februari / February	267	298	-	-
03. Maret / March	221	319	-	-
04. April / April	175	202	-	-
05. Mei / May	82	217	-	-
06. Juni / June	372	364	-	-
07. Juli / July	317	148	-	-
08. Agustus / August	302	273	-	-
09. September / September	337	294	-	-
10. Oktober / October	267	227	-	-
11. November / November	241	260	-	-
12. Desember / December	82	216	-	-
Kabupaten Jombang Jombang Regency	3 046	3 258	-	-

Lanjutan Tabel/*Continued Table* 4.4.18

Bulan Month	Kewarisan/ <i>Inheritance</i>		Wasiat/ <i>Wasiat</i>	
	2020	2021	2020	2021
(1)	(2)	(3)	(4)	(5)
01. Januari / January	1	1	-	-
02. Februari / February	-	2	-	-
03. Maret / March	1	2	-	-
04. April / April	-	-	-	-
05. Mei / May	-	-	-	-
06. Juni / June	-	-	-	-
07. Juli / July	-	-	-	-
08. Agustus / August	-	1	-	-
09. September / September	-	2	-	-
10. Oktober / October	-	-	-	-
11. November / November	-	1	-	-
12. Desember / December	-	1	-	-
Kabupaten Jombang Jombang Regency	2	10	-	-

Lanjutan Tabel/Continued Table 4.4.18

Bulan Month	Hibah/ Grant		Wakaf/ Endowments	
	2020	2021	2020	2021
(1)	(2)	(3)	(4)	(5)
01. Januari / January	-	-	-	-
02. Februari / February	-	-	-	-
03. Maret / March	-	-	-	-
04. April / April	-	-	-	-
05. Mei / May	-	-	-	-
06. Juni / June	-	1	-	-
07. Juli / July	-	-	-	-
08. Agustus / August	-	1	-	-
09. September / September	-	-	-	-
10. Oktober / October	-	1	-	-
11. November / November	-	-	-	-
12. Desember / December	-	-	-	-
Kabupaten Jombang Jombang Regency	-	3	-	-

Lanjutan Tabel/*Continued Table* 4.4.18

Bulan Month	Zakat dan Infaq/ <i>Shodaqoh</i>		P3HP/Penetapan Ahli Waris/ <i>Determination of Beneficiary</i>	
	2020	2021	2020	2021
(1)	(2)	(3)	(4)	(5)
01. Januari / January	-	-	-	-
02. Februari / February	-	-	-	-
03. Maret / March	-	-	-	-
04. April / April	-	-	-	-
05. Mei / May	-	-	-	-
06. Juni / June	-	-	-	-
07. Juli / July	-	-	-	-
08. Agustus / August	-	-	-	-
09. September / September	-	-	-	-
10. Oktober / October	-	-	-	-
11. November / November	-	-	-	-
12. Desember / December	-	-	-	-
Kabupaten Jombang Jombang Regency	-	-	-	-

Lanjutan Tabel/Continued Table 4.4.18

Bulan Month	Lain-Lain/ Others		Jumlah/ Total	
	2020	2021	2020	2021
(1)	(2)	(3)	(4)	(5)
01. Januari / January	-	1	384	450
02. Februari / February	-	-	268	303
03. Maret / March	-	1	222	325
04. April / April	1	-	179	205
05. Mei / May	-	-	83	218
06. Juni / June	-	2	373	369
07. Juli / July	1	-	318	151
08. Agustus / August	1	2	304	278
09. September / September	-	1	338	303
10. Oktober / October	-	2	268	233
11. November / November	-	1	242	265
12. Desember / December	-	4	82	221
Kabupaten Jombang Jombang Regency	3	14	3 061	3 321

Sumber/Source: Pengadilan Agama Kabupaten Jombang/ Religion Court of Jombang Regency

Tabel
Table 4.4.19

Jumlah Perkara Perkawinan yang Diputus di Pengadilan Agama Jombang menurut Jenis Perkara Perkawinan dan Bulan Kalender, 2020-2021
Number of Marriage Cases Decided at the Jombang Religious Court by Type of Marriage Case and Calendar Month, 2020-2021

Bulan Month	Ijin Poligami/ Polygamy Permit		Ekonomi Syariah/ Islamic Economics		Penolakan Perkawinan/ Marriage Refusal	
	2020	2021	2020	2021	2020	2021
(1)	(2)	(3)	(4)	(5)	(6)	(7)
01. Januari / January	1	1	-	-	-	-
02. Februari / February	1	-	-	-	-	-
03. Maret / March	1	-	-	-	-	-
04. April / April	-	-	-	-	-	-
05. Mei / May	-	-	-	-	-	-
06. Juni / June	1	1	-	-	-	-
07. Juli / July	1	-	-	-	-	-
08. Agustus / August	-	-	-	-	-	-
09. September / September	1	-	-	-	-	-
10. Oktober / October	-	-	-	-	-	-
11. November / November	-	1	-	-	-	-
12. Desember / December	-	-	-	-	-	-
Kabupaten Jombang Jombang Regency	6	6	-	-	-	-

Lanjutan Tabel/Continued Table 4.4.19

Bulan Month	Pembatalan Perkawinan/ Marriage Cancellation		Kelalaian atas Kewajiban Suami/ Negligence of Husband's Obligations		Ceraai Talak/ Divorce Talaq	
	2020	2021	2020	2021	2020	2021
(1)	(2)	(3)	(4)	(5)	(6)	(7)
01. Januari / January	-	-	-	-	97	120
02. Februari / February	-	-	-	-	60	76
03. Maret / March	-	-	-	-	64	82
04. April / April	-	-	-	-	37	56
05. Mei / May	-	-	-	-	21	48
06. Juni / June	-	-	-	-	79	79
07. Juli / July	-	-	-	-	75	32
08. Agustus / August	-	-	-	-	74	64
09. September / September	-	-	-	-	72	65
10. Oktober / October	-	-	-	-	65	45
11. November / November	1	-	-	-	61	54
12. Desember / December	-	-	-	-	27	59
Kabupaten Jombang Jombang Regency	1	-	-	-	732	780

Lanjutan Tabel/*Continued Table* 4.4.19

Bulan Month	Ceraai Gugat/ Divorce Lawsuit		Harta Bersama/ Shared Property		Penguasaan Anak/ Child Mastery	
	2020	2021	2020	2021	2020	2021
(1)	(2)	(3)	(4)	(5)	(6)	(7)
01. Januari / January	286	320	-	1	-	3
02. Februari / February	207	222	-	-	2	2
03. Maret / March	157	237	1	-	-	-
04. April / April	138	146	1	1	1	3
05. Mei / May	61	169	1	1	-	-
06. Juni / June	293	285	-	2	1	1
07. Juli / July	242	116	-	2	1	-
08. Agustus / August	228	209	-	1	1	1
09. September / September	265	229	2	3	-	-
10. Oktober / October	202	182	-	1	1	-
11. November / November	180	206	-	-	1	2
12. Desember / December	55	157	-	-	-	3
Kabupaten Jombang Jombang Regency	2 314	2 478	5	12	8	15

Lanjutan Tabel/Continued Table 4.4.19

Bulan Month	Nafkah Oleh Ibu/ Sustenance by Mother		Hak-Hak Mantan Istri/ Ex-wife's Rights		Pengesahan Anak/ Child Verification	
	2020	2021	2020	2021	2020	2021
(1)	(2)	(3)	(4)	(5)	(6)	(7)
01. Januari / January	-	-	-	-	-	-
02. Februari / February	-	-	-	-	-	-
03. Maret / March	-	-	-	-	-	-
04. April / April	-	-	-	-	-	-
05. Mei / May	-	-	-	-	-	-
06. Juni / June	-	-	-	-	-	-
07. Juli / July	-	-	-	-	-	-
08. Agustus / August	-	-	-	-	-	-
09. September / September	-	-	-	-	-	-
10. Oktober / October	-	-	-	-	-	-
11. November / November	-	-	-	-	-	-
12. Desember / December	-	-	-	-	-	-
Kabupaten Jombang Jombang Regency	-	-	-	-	-	-

Lanjutan Tabel/*Continued Table* 4.4.19

Bulan Month	Pencabutan Kekuasaan Orang Tua/ Revocation of Parental Power		Perwalian/ Guardianship		Pencabutan Kekuasaan Wali/ Revocation of Guardian's Power	
	2020	2021	2020	2021	2020	2021
(1)	(2)	(3)	(4)	(5)	(6)	(7)
01. Januari / January	-	-	10	1	-	-
02. Februari / February	-	-	2	2	-	-
03. Maret / March	-	-	1	7	-	-
04. April / April	-	-	3	5	-	-
05. Mei / May	-	-	5	2	-	-
06. Juni / June	-	-	5	11	-	-
07. Juli / July	-	-	5	3	-	-
08. Agustus / August	-	-	7	5	-	-
09. September / September	-	-	7	7	-	-
10. Oktober / October	-	-	6	7	-	-
11. November / November	-	-	10	5	-	-
12. Desember / December	-	-	1	7	-	-
Kabupaten Jombang Jombang Regency	-	-	62	62	-	-

Lanjutan Tabel/Continued Table 4.4.19

Bulan Month	Penunjukan Orang Lain/ Appointment of Others		Ganti Rugi terhadap Wali/ Compensation Against Guardian		Asal-Usul Anak / Child Origin	
	2020	2021	2020	2021	2020	2021
(1)	(2)	(3)	(4)	(5)	(6)	(7)
01. Januari / January	-	-	-	-	2	2
02. Februari / February	-	-	-	-	3	3
03. Maret / March	-	-	-	-	5	1
04. April / April	-	-	-	-	1	2
05. Mei / May	-	-	-	-	-	1
06. Juni / June	-	-	-	-	1	5
07. Juli / July	-	-	-	-	2	1
08. Agustus / August	-	-	-	-	2	3
09. September / September	-	-	-	-	2	5
10. Oktober / October	-	-	-	-	8	4
11. November / November	-	-	-	-	3	2
12. Desember / December	-	-	-	-	1	2
Kabupaten Jombang Jombang Regency	-	-	-	-	30	31

Lanjutan Tabel/*Continued Table* 4.4.19

Bulan Month	Penolakan Kawin Campur/ <i>Mixed Marriage Rejection</i>		Isbat Nikah/ <i>Marriage Isbat</i>		Izin Kawin/ <i>Marriage Permission</i>	
	2020	2021	2020	2021	2020	2021
(1)	(2)	(3)	(4)	(5)	(6)	(7)
01. Januari / January	-	-	1	1	-	-
02. Februari / February	-	-	1	1	-	-
03. Maret / March	-	-	1	1	-	-
04. April / April	-	-	-	1	-	-
05. Mei / May	-	-	-	-	-	-
06. Juni / June	-	-	1	-	-	-
07. Juli / July	-	-	-	1	-	-
08. Agustus / August	-	-	-	2	-	-
09. September / September	-	-	1	-	-	-
10. Oktober / October	-	-	-	2	-	-
11. November / November	-	-	1	1	-	-
12. Desember / December	-	-	-	-	-	-
Kabupaten Jombang Jombang Regency	-	-	6	10	-	-

Lanjutan Tabel/Continued Table 4.4.19

Bulan Month	Dispensasi Kawin/ Marriage Dispensation		Wali Adhol/ Adhol Guardian		Jumlah/ Total	
	2020	2021	2020	2021	2020	2021
(1)	(2)	(3)	(4)	(5)	(6)	(7)
01. Januari / January	39	47	1	4	437	500
02. Februari / February	33	34	1	2	310	342
03. Maret / March	29	33	-	2	259	363
04. April / April	18	51	2	-	201	265
05. Mei / May	18	28	-	1	106	250
06. Juni / June	45	46	2	3	428	433
07. Juli / July	54	26	2	1	382	182
08. Agustus / August	17	18	2	2	331	305
09. September / September	50	55	1	-	401	364
10. Oktober / October	52	52	1	2	335	298
11. November / November	37	47	3	4	297	322
12. Desember / December	17	35	-	1	101	264
Kabupaten Jombang Jombang Regency	409	472	15	22	3588	3888

Sumber/Source: Pengadilan Agama Kabupaten Jombang/ Religion Court of Jombang Regency

Tabel
Table 4.4.20

Faktor Penyebab Terjadinya Perceraian di Pengadilan Agama Kabupaten Jombang menurut Penyebab dan Bulan Kalender, 2020-2021
Factors Causing Divorce at the Religious Courts of Jombang Regency by Cause of Divorce and Calendar Month, 2020-2021

Bulan Month	Zina/ Adultery		Mabuk/ Drunk		Madat/ Drugs	
	2020	2021	2020	2021	2020	2021
(1)	(2)	(3)	(4)	(5)	(6)	(7)
01. Januari / January	-	-	1	-	-	-
02. Februari / February	-	-	-	-	-	-
03. Maret / March	-	-	1	-	-	-
04. April / April	-	-	1	-	-	-
05. Mei / May	-	-	-	-	-	-
06. Juni / June	-	-	-	-	-	-
07. Juli / July	-	-	-	-	-	-
08. Agustus / August	-	-	-	-	-	-
09. September / September	-	-	-	-	-	-
10. Oktober / October	-	-	-	-	-	-
11. November / November	-	-	-	-	-	-
12. Desember / December	-	-	1	-	-	-
Kabupaten Jombang Jombang Regency	-	-	4	-	-	-

Lanjutan Tabel/Continued Table 4.4.20

Bulan Month	Judi/ Gambling		Meninggalkan Satu Pihak/ Leaving Husband / Wife		Dihukum Penjara/ Jailed	
	2020	2021	2020	2021	2020	2021
(1)	(2)	(3)	(4)	(5)	(6)	(7)
01. Januari / January	-	-	12	3	1	-
02. Februari / February	-	-	8	-	-	-
03. Maret / March	-	-	1	-	-	-
04. April / April	-	-	3	-	-	-
05. Mei / May	-	-	1	-	-	-
06. Juni / June	-	-	9	-	-	-
07. Juli / July	-	-	2	-	-	-
08. Agustus / August	-	-	-	-	-	-
09. September / September	-	-	-	-	-	-
10. Oktober / October	-	-	1	-	-	-
11. November / November	-	-	2	-	-	-
12. Desember / December	1	-	2	-	-	-
Kabupaten Jombang Jombang Regency	1	-	41	3	1	-

Lanjutan Tabel/Continued Table 4.4.20

Bulan Month	Poligami/ Polygamy		Kekerasan dalam RT/ Domestic Violence		Cacat Badan/ Disability	
	2020	2021	2020	2021	2020	2021
(1)	(2)	(3)	(4)	(5)	(6)	(7)
01. Januari / January	-	-	-	-	-	-
02. Februari / February	-	-	-	-	-	-
03. Maret / March	-	1	-	-	-	-
04. April / April	-	-	-	-	-	-
05. Mei / May	-	-	-	-	-	-
06. Juni / June	1	-	-	-	-	-
07. Juli / July	1	-	-	-	-	-
08. Agustus / August	-	-	-	-	-	-
09. September / September	-	-	-	-	-	-
10. Oktober / October	-	-	-	-	-	-
11. November / November	-	-	-	-	-	-
12. Desember / December	-	-	-	-	-	-
Kabupaten Jombang Jombang Regency	3	1	-	-	-	-

Lanjutan Tabel/Continued Table 4.4.20

Bulan Month	Perselisihan Terus Menerus/ Continuous Dispute		Kawin Paksa/ Forced Marriogae		Murtad/ Apostate	
	2020	2021	2020	2021	2020	2021
(1)	(2)	(3)	(4)	(5)	(6)	(7)
01. Januari / January	313	315	-	-	5	-
02. Februari / February	139	180	-	-	-	-
03. Maret / March	253	351	-	-	-	-
04. April / April	160	296	-	-	-	-
05. Mei / May	143	213	-	-	-	-
06. Juni / June	240	221	-	-	-	-
07. Juli / July	224	217	-	-	1	-
08. Agustus / August	241	308	-	-	-	-
09. September / September	201	297	-	-	-	-
10. Oktober / October	173	252	-	-	-	1
11. November / November	192	289	-	-	-	-
12. Desember / December	218	223	-	-	-	-
Kabupaten Jombang Jombang Regency	2 497	3 162	-	-	6	1

Lanjutan Tabel/*Continued Table* 4.4.20

Bulan Month	Ekonomi/ Economy		Lain-Lain/ Others		Jumlah/ Total	
	2020	2021	2020	2021	2020	2021
(1)	(2)	(3)	(4)	(5)	(6)	(7)
01. Januari / January	31	9	-	-	363	327
02. Februari / February	5	7	-	-	152	187
03. Maret / March	11	4	-	-	266	356
04. April / April	10	-	-	-	174	296
05. Mei / May	5	-	-	-	149	213
06. Juni / June	13	-	-	-	263	221
07. Juli / July	7	-	-	-	235	217
08. Agustus / August	20	-	-	-	261	308
09. September / September	18	-	-	-	219	297
10. Oktober / October	13	-	-	-	187	253
11. November / November	10	1	-	-	204	290
12. Desember / December	14	-	-	-	236	223
Kabupaten Jombang Jombang Regency	157	21	-	-	2 709	3 188

Tabel
Table 4.4.21

**Jumlah Narapidana pada Lembaga Pemasyarakatan
Jombang menurut Jenis Kejahatan/Pelanggaran dan Jenis
Kelamin, 2020-2021**
*Number of Prisoners in Jombang Penitentiary by Type of
Crime/Violation and Gender, 2020-2021*

	Jenis Kejahatan/Pelanggaran/ Types of Crimes/Violations	Laki-Laki/ Male		Perempuan/Female		Jumlah/ Total	
		2020	2021	2020	2021	2020	2021
	(1)	(2)	(3)	(4)	(5)		
1	Perbuatan Tidak Menyenangkan (335)/ Unpleasant deeds (335)	4	4	-	-	4	4
2	Pembakaran/ Combustion	2	2	-	-	2	2
3	VCD Porno (No.8/1992)/ Porn VCD (No.8/1992)	-	-	-	-	-	-
4	Melawan Ketertiban Umum/ Against Public Order	-	-	-	-	-	-
5	KDRT (UU 23/2004)/ Domestic Violence (Law 23/2004)	3	3	-	-	3	3
6	Ekonomi (7/1955)/ Economics (7/1955)	-	-	-	-	-	-
7	Obat (No. 12/1997)/ Medicine (No. 12/1997)	-	-	-	-	-	-
8	Mata Uang/ Currency	4	2	-	-	4	2
9	Memalsu Materai/Surat/ Fake Stamp/ Letter	-	-	-	-	-	-
10	Kesusilaan/ Decency	5	4	-	-	5	4
11	Perjudian/ Gambling	14	40	-	-	14	40
12	Penculikan/ Kidnapping	4	4	-	-	4	4
13	Pembunuhan/ Murder	7	4	1	-	8	4
14	Penganiayaan/ Persecution	3	6	-	1	3	7
15	Pencurian/ Theft	62	83	-	-	62	83
16	Perampokan/ Robbery	37	28	-	-	37	28
17	Pemerasan/Pengancaman/ Blackmail/Threaten	1	-	-	1	1	1
18	Penggelapan/ Embezzlement	3	3	1	4	4	7
19	Penipuan/ Fraud	13	26	5	4	18	30

Lanjutan Tabel/Continued Table 4.4.21

Jenis Kejahatan/Pelanggaran/ Types of Crimes/Violations	Laki-Laki/ Male		Perempuan/Female		Jumlah/ Total	
	2020	2021	2020	2021	2020	2021
(1)	(2)	(3)	(4)	(5)		
20 Narkotika (No.35/2009)/ Narcotics (No.35/2009) / Kesehatan (36/2009)	636	631	9	6	645	637
21 Penadahan/ Fencing	2	3	1	-	3	3
22 Korupsi (No.20/2001)/ Corruption (No.20/2001)	9	12	2	2	11	14
23 Pelanggaran Lalu Lintas (359 KUHP)/ Traffic Violations (539 Criminal Code)	1	1	-	-	1	1
24 UU Darurat Kehutanan (No.41/1999)/ Forestry Law (No.4/1999)	4	5	-	-	4	5
25 Minuman Keras (204 KUHP)/ Liquor (204 Criminal Code)	-	-	-	-	-	-
26 Perlindungan Anak (UU no.23/2002)/ Child Protection (Law no.23/2002)	73	56	-	-	73	56
27 UU Darurat (Senjata Api dalam UU No.12/1951)/ Emergency Law (Fire Weapons in Law No.12/1951)	5	6	-	-	5	6
28 UU ITE/ ITE Law	1	-	-	-	1	-
29 Dalam Jabatan (413-483 KUHP)/ In Position (413-438 of the Criminal Code)	-	-	-	-	-	-
30 Perbankan (UU no.10/1998)/ Banking (Law no.10/1998)	-	-	-	-	-	-
31 Obat/Kesehatan (No. 36/2009)/ Medicine/Health (No. 36/2009)	-	-	-	-	-	-
32 Pornografi (UU No. 44/2008)/ Pornography (Law No. 44/2008)	-	-	-	-	-	-
33 Migas (335 KUHP)/ Oil and Gas (335 Criminal Code)	-	-	-	-	-	-
34 Teroris/ Terrorist	1	1	-	-	1	1

Lanjutan Tabel/*Continued Table* 4.4.21

	Jenis Kejahatan/Pelanggaran/ Types of Crimes/Violations	Laki-Laki/ Male		Perempuan/Female		Jumlah/ Total	
		2020	2021	2020	2021	2020	2021
	(1)	(2)	(3)	(4)	(5)		
35	Perusakan Barang (406-410)/ Damaging Goods (406410)	-	-	-	-	-	-
36	Lingkungan Hidup (UU No. 32/2009)/ Environment (Law No.32/2009)	-	-	-	-	-	-
37	Pangan (UU 7/2014)/ Food (Law 7/2014)	-	-	-	-	-	-
38	TKI (UU 39/2004)/ Indonesian Labours (Law 39/2004)	-	-	-	-	-	-
39	Cukai (UU No. 37/2009)/ Excise (Law No. 37/2009)	2	1	-	-	2	1
40	Minerba (UU 4/2009)/ Minerba (Law 4/2009)	-	-	-	-	-	-
41	Perlindungan Konsumen (No. 23/2009)/ Consumer Protection (No. 23/2009)	-	-	-	-	-	-
42	Penyelundupan (26 KUHP)/ Smuggling (26 of the Criminal Code)	-	-	-	-	-	-
43	Lain-Lain/ Others	7	21	1	-	8	21
Kabupaten Jombang		903	946	20	18	923	964

Catatan/Note: ...

Sumber/Source: : Lembaga Pemasyarakatan Kelas IIA Jombang/ Jombang Class IIA Penitentiary

4.5 AGAMA DAN SOSIAL LAINNYA RELIGION AND OTHER SOCIAL AFFAIRS

Tabel 4.5.1 Jumlah Karang Taruna dan Anggota Karang Taruna di Kabupaten Jombang menurut Kecamatan, 2020-2021
Number of Youth Organizations and Youth Members in Jombang Regency by Subdistrict, 2020-2021

Kecamatan Subdistrict	Karang Taruna / Youth Organization		Jumlah Anggota/ Numbers of Members	
	2020	2021	2020	2021
(1)	(2)	(3)		
010. Bandar Kedung Mulyo	11	11	...	88
020. Perak	13	13	...	104
030. Gudo	18	18	...	144
040. Diwek	20	20	...	160
050. Ngoro	13	13	...	104
060. Mojowarno	19	19	...	152
070. Bareng	13	13	...	104
080. Wonosalam	9	9	...	72
090. Mojoagung	18	18	...	144
100. Sumobito	21	21	...	168
110. Jogoroto	11	11	...	88
120. Peterongan	14	14	...	112
130. Jombang	20	20	...	160
140. Megaluh	13	13	...	104
150. Tembelang	15	15	...	120
160. Kesamben	14	14	...	112
170. Kudu	11	11	...	88
171. Ngusikan	11	11	...	88
180. Ploso	13	13	...	104
190. Kabuh	16	16	...	128
200. Plandaan	13	13	...	104
Kabupaten Jombang	306	306	...	2 448

Catatan/Note: ... Data belum tersedia

Sumber/Source: Dinas Sosial Kabupaten Jombang / Sosial Services of Jombang Regency

Tabel 4.5.2 Jumlah Penduduk Menurut Kecamatan dan Agama yang Dianut di Kabupaten Jombang, 2021
Table 4.5.2 Population by Subdistrict and Religion in Jombang Regency, 2021

Kecamatan Subdistrict	Islam	Protestan Protestant	Katolik Catholic	Hindu
(1)	(2)	(3)	(4)	(5)
010. Bandar Kedung Mulyo	53 589	46	8	-
020. Perak	60 112	132	24	4
030. Gudo	59 990	653	56	7
040. Diwek	115 334	985	81	5
050. Ngoro	79 994	2 105	55	80
060. Mojowarno	98 273	3 283	69	12
070. Barend	59 031	1 769	23	19
080. Wonosalam	34 094	1 234	22	432
090. Mojoagung	84 247	937	201	6
100. Sumobito	92 348	123	18	-
110. Jogoroto	74 522	53	13	-
120. Peterongan	71 840	269	77	1
130. Jombang	140 858	4 055	1 051	67
140. Megaluh	42 938	62	13	4
150. Tembelang	58 085	222	21	-
160. Kesamben	70 674	206	19	1
170. Kudu	33 519	31	18	1
171. Ngusikan	24 120	26	1	2
180. Ploso	43 887	296	72	2
190. Kabuh	44 082	251	35	-
200. Plandaan	39 769	168	10	1
Kabupaten Jombang	1 381 306	16 906	1 887	644

Kecamatan Subdistrict	Budha	Konghucu	Kepercayaan	Jumlah
(1)	(2)	(3)	(4)	(5)
010. Bandar Kedung Mulyo	1	-	-	60 277
020. Perak	4	-	-	60 765
030. Gudo	52	6	1	82 260
040. Diwek	7	1	-	60 855
050. Ngoro	26	-	-	35 786
060. Mojowarno	9	2	2	85 437
070. Barend	13	-	-	101 650
080. Wonosalam	4	-	-	116 413
090. Mojoagung	34	7	5	146 761
100. Sumobito	5	-	1	72 199
110. Jogoroto	-	-	-	92 495
120. Peterongan	12	-	-	70 902
130. Jombang	703	26	1	58 335
140. Megaluh	-	-	-	44 269
150. Tembelang	7	-	-	39 947
160. Kesamben	1	-	1	44 369
170. Kudu	-	-	-	33 569
171. Ngusikan	-	-	-	53 644
180. Ploso	11	1	-	74 588
190. Kabuh	1	-	-	43 017
200. Plandaan	-	-	-	24 149
Kabupaten Jombang	890	43	11	1 401 687

Catatan/Note: ...

Sumber/Source: Dinas Kependudukan dan Pencatatan Sipil Kabupaten Jombang/Population and Civil Registration Agency

Tabel 4.5.3 Jumlah Tempat Peribadatan Menurut Kecamatan di Kabupaten Jombang, 2021
Table 4.5.3 Number of Places of Worship by Subdistrict and Religion in Jombang Regency, 2021

Kecamatan Subdistrict	Masjid Mosque	Mushola Pray Room	Gereja Protestan Protestant Church	Gereja Katholik Catholic Church	Pura Temple	Vihara
(1)	(2)	(3)	(4)	(5)	(6)	(7)
010. Bandar Kedung Mulyo
020. Perak
030. Gudo
040. Diwek
050. Ngoro
060. Mojowarno
070. Barend
080. Wonosalam
090. Mojoagung
100. Sumobito
110. Jogoroto
120. Peterongan
130. Jombang
140. Megaluh
150. Tembelang
160. Kesamben
170. Kudu
171. Ngusikan
180. Plos
190. Kabuh
200. Plandaan
Kabupaten Jombang	1 628	4 734	92	8	8	2

Catatan/Note: ...

Sumber/Source: Kementerian Agama Kabupaten Jombang / Ministry of Religion of Jombang Regency

Tabel
Table 4.5.4**Laporan Perkara Tingkat Pertama yang diterima
Pengadilan Agama Jombang, 2018-2021**
**First Level Case Report received by Jombang Religious
Court, 2018-2021**

<i>Perkara cases</i>	2018	2019	2020	2021
(1)	(2)	(3)	(4)	(5)
Izin Poligami Polygamy Permit	17	8	6	
Pembatalan Perkawinan Polygamy Permit Cancellation	1	3	1	
Cerai Talak Divorce	771	729	732	
Cerai Gugat Divorce is sued	2 187	2168	2314	
Harta Bersama Joint Wealth	11	1	5	
Penguasaan Anak Child Mastery	6	9	8	
Pengesahan Anak Child Endorsement	1	0	0	
Perwalian Guardianship	6	23	62	
Kabupaten Jombang Jombang Regency	3 000	2 941	3 128	

Lanjutan Tabel/*Continued Table 4.5.3*

<i>Perkara cases</i>	2018	2019	2020	2021
(1)	(2)	(3)	(4)	(5)
Asal-Usul Anak The Origin of Children	25	23	30	
Isbat Nikah Isbat Marriage	24	20	6	
Dispensasi Kawin Dispensation Married	105	196	409	
Wali adhol Guardian Adhol	23	21	15	
Ekonomi Syari'ah Shariah Economy	-	2	0	
Kewarisan Inheritance	12	3	2	
Penetapan Ahli Waris Determination of Heirs	15	17	10	
Lain-lain Etc	226	174	3	
Kabupaten Jombang Jombang Regency	3 430	3 397	3 603	

Catatan/Note: ...

Sumber/Source: Pengadilan Agama Kabupaten Jombang / Religious Court of Jombang Regency

Tabel
Table 4.5.5

**Jumlah Desa¹/Kelurahan yang Mengalami Bencana Alam²
Menurut Kecamatan di Kabupaten Jombang, 2019-
2021**
*Number of Villages¹ that Had Natural Disaster² by
Subdistrict in Jombang Regency, 2019-2021*

Kecamatan Subdistrict	Banjir/Flood		
	2019	2020	2021
(1)	(2)	(3)	(4)
010. Bandar Kedung Mulyo	1	4	2
020. Perak	1	–	2
030. Gudo	1	1	–
040. Diwek	-	2	3
050. Ngoro	-	–	–
060. Mojowarno	5	2	6
070. Bareng	-	-	–
080. Wonosalam	-	-	–
090. Mojoagung	10	9	14
100. Sumobito	5	6	14
110. Jogoroto	-	–	2
120. Peterongan	4	3	3
130. Jombang	6	8	3
140. Megaluh	-	–	1
150. Tembelang	4	2	4
160. Kesamben	8	6	6
170. Kudu	6	6	1
171. Ngusikan	3	3	1
180. Ploso	11	11	9
190. Kabuh	2	2	2
200. Plandaan	-	2	–
Kabupaten Jombang	67	67	73

Lanjutan Tabel/*Continued Table 4.5.4*

Kecamatan Subdistrict	Gempa Bumi/Earthquake		
	2019	2020	2021
(1)	(5)	(6)	(7)
010. Bandar Kedung Mulyo	-	-	-
020. Perak	-	-	-
030. Gudo	-	-	-
040. Diwek	-	-	-
050. Ngoro	-	-	2
060. Mojowarno	-	-	1
070. Bareng	-	-	-
080. Wonosalam	-	-	9
090. Mojoagung	-	-	-
100. Sumobito	-	-	-
110. Jogoroto	-	-	-
120. Peterongan	-	-	1
130. Jombang	-	-	7
140. Megaluh	-	-	-
150. Tembelang	-	-	-
160. Kesamben	-	-	-
170. Kudu	-	-	-
171. Ngusikan	-	-	-
180. Ploso	-	-	1
190. Kabuh	-	-	-
200. Plandaan	-	-	-
Kabupaten Jombang	-	-	21

Lanjutan Tabel/*Continued Table* 4.5.4

Kecamatan Subdistrict	Tanah Longsor/Landslide		
	2019	2020	2021
(1)	(8)	(9)	(10)
010. Bandar Kedung Mulyo	-	-	-
020. Perak	-	-	-
030. Gudo	-	-	-
040. Diwek	-	-	-
050. Ngoro	1	-	-
060. Mojowarno	-	-	-
070. Bareng	1	1	-
080. Wonosalam	0	-	7
090. Mojoagung	0	-	-
100. Sumobito	-	-	-
110. Jogoroto	-	-	-
120. Peterongan	-	-	-
130. Jombang	-	-	-
140. Megaluh	-	-	-
150. Tembelang	-	-	-
160. Kesamben	-	-	-
170. Kudu	-	-	-
171. Ngusikan	-	-	-
180. Ploso	-	-	-
190. Kabuh	-	1	-
200. Plandaan	1	1	-
Kabupaten Jombang	3	3	7

Catatan/Note: ¹ Desa pada tabel ini termasuk Unit Permukiman Transmigrasi (UPT) yang masih dibina oleh kementerian terkait dan nagari di Kabupaten/Kota Sumatera Barat/Villages in this table are included in Transmigration Settlement Unit which is still fostered by the relevant ministries and the nagari in the Province of Sumatera Barat

² Terjadi dalam tiga tahun terakhir sampai dengan saat pencacahan/Occured during the last three years by the time of enumeration

Sumber/Source: BPS, Pendataan Potensi Desa (Podes)/BPS-Statistics Indonesia, Village Potential Data Collecting

Tabel 4.5.6 **Permasalahan Kesejahteraan Sosial di Kabupaten Jombang menurut Jenisnya, 2020-2021**
Social Welfare Issues in Jombang Regency by Type, 2020-2021

Jenis Permasalahan Kesejahteraan Sosial Types of Social Welfare Issues	2020 ¹	2021
(1)	(2)	(3)
Keluarga yang kurang beruntung (Fakir Miskin)/ Disadvantaged families	6 550	
Gelandangan dan Pengemis/ Homeless and Beggar	7	26
Anak Terlantar/ Homeless child	40	86
Korban Bencana Alam/ Victims of natural disasters	3100	9 680
Bekas Warga Binaan dan Masyarakat (Narapidana)/ Inmates/ Former Citizens	71	125
Generasi Muda Penyandang Masalah Sosial (Anak Jalanan)/ Street children	60	86
Penyandang Disabilitas/ Persons with Disabilities	7 603	4 506
Korban Penyalahgunaan Narkotika/ Narcotics Abuse Victims	3	11
Wanita Rawan Sosial Ekonomi/ Women Prone to Socio-Economic	3 768	4 323
Keluarga yang menyandang masalah sosial Psikologis/ Family with Psychological social problems	12	68
Anak yang Berhadapan dengan Hukum/ Children Against the Law	6	21

Catatan/Note: ¹ Data direvisi dari tahun sebelumnya

Sumber/Source: Dinas Sosial Kabupaten Jombang / Social Services of Jombang Regency

Tabel
Table 4.5.7

Panti Asuhan dan Anak Asuh menurut Jenis Kelamin dan Pengasuh di Kabupaten Jombang, 2021
Orphanages and Foster Children by Gender and Caregiver in Jombang Regency, 2021

Nama Panti asuhan / Name of Orphanages		Wilayah / Area	Nama Ketua / Head of the orphanage
(1)	(2)	(3)	
1	LKSA AI Ikhlas	Ds.Sumobito Kec.Sumobito Kab. Jombang	Drs. H. Moch. Sukadi
2	LKSA AI Ikhlas	Ds.Podoroto Kec.Kesamben Kab. Jombang	Nurul Hakim, SP
3	LKSA HIMMATUN AYAT (Wonosalam)	Dsn. Pengajaran RT/RW 15/06 Ds. Galengdowo Wonosalam	Giman Prahmono
4	LKSA HIMMATUN AYAT (Bandar KM)	Jl. Masjid Kayen RT 05 RW 01 Desa Kayen Bandarkebungmulyo Jombang	Kholifah
5	LKSA HIMMATUN AYAT (Jombang Kota)	Jl. Kapten Tendean No. 306 Jombang	Fazal Falah
6	LKS Orang Dengan Kecacatan Sunan Kalijaga	Dsn.Jatipandak Ds. Jatiduwur Kec. Kesamben Kab. Jombang	M.Imam Nurul Zuhda
7	LKSA Sunan Kalijaga	Dusun Ngudirejo Rt 012 RW 002 Desa Ngudirejo Kec. Diwek	Adam Shofiyullah
8	LKS Orang Dengan Kecacatan Cendekia	Jl.Cipir No. 6 Dsn.Kowang Ds.Kabuh Kec. Kabuh	Edi Sungkono
9	LKS Orang Dengan Gangguan Jiwa GCK	Dsn.Sidowaras RT 01 RW 08 Ds. Sumbermulyo Kec. Jogoroto	Jami`in
10	Yayasan Disabilitas Karya Mandiri	Dusun Nglaban RT 12 RW 06 Desa Bendet Kec. Diwek	Fauzi Hasan Mustofa
11	Lembaga Pendampingan & Perlindungan Anak Jbg		Mohamad Sholahuddin, SH
12	Padepokan Tahfidhul Qur`an Ibnu Rusydi	Dusun Nglaban Desa Bendet Kec. Diwek (Timur Kantor Pos)	Amin Wahono
13	LKSA Muslimat	Dsn. Sambong Santren RT/RW 006/001 Ds. Sambangdukuh,	Hj. Chayatul Mabasyaroh
14	LKSA At-Tohir	Ds.Godong Kec.Gudo Kab.Jombang	H. Munari
15	LKSA Irsyadus Salam	Ds.Sumbersari Kec.Megaluh Kab.Jombang	KH. Chozin Salamun, S.Ag

Lanjutan Tabel/Continued Table 4.5.7

Nama Panti asuhan / Name of Orphanages		Wilayah/Area	Nama Ketua / Head of the orphanage
(1)	(2)	(3)	(3)
16	LKSA Al-Istiqomah	Ds.Plosokerep RT 007 RW 002 Kec.Sumobito Kab.Jombang	Achmad Zaini
17	LKSA Assholihin	Jl. Kemuning Gg.VII/ Sekolahan Ds.Candimulyo Jombang	Achmad Zaini
18	LKSA Al Hidayah	Dsn.Kedungbetik RT 006 RW 002 Ds. Kedungbetik Kesamben	Mustofa Mujib S.Ag
19	LKSA Hasyimiah	Dsn.Sugiwaras RT/RW 05/04 Ds. Bandung Kec.Diwek	H.Syamsul Qomar,
20	LKSA Al-Muslimun	Jl.Airlangga No. 44 Ds.Jelakombo Kec.Jombang	Johan Edi Mahbub, S.Ag.
21	LKSA Muhammadiyah	Jl. DR. Sutomo No. 15 Kab. Jombang	Zainur Riduwan
22	LKSA Minhajul Abidin	Ds. Janti Kec. Jogoroto Kab. Jombang	Agus Rusydi Mizan
23	LKSA Miftahus Sa'adah	Jl.Sayid Sulaiman No. 153 Ds.Mancilan Kec.Mojoagung	Zaenal Ma'arif, SE.S.Pd.M.Pdi
24	LKSA Al Hasan	Dsn.Gendong Ds. Watugaluh Kec. Diwek Kab. Jombang	Drs. H Miftahul Hinan
25	LKSA Ad Durunnafis	Jl. Hayam Wuruk I/28 Jombang Jawa Timur	Kholis Nurhuda
26	LKS Nuansa Pertiwi	Desa Pucangsimo Kec. Bandarkedungmulyo Jombang	Sri Astuti, SKM, M.Kes
27	LKS Darul Muttaqin	Jl. KH.Mimbar No. 105 Sambongdukuh Jombang	Luqman Hakim, S.Pd.I
28	LKSA Yamuya	Jl. KH. Ya`qub Husein Desa Bulurejo Kec. Diwek Jombang	Hj Chumaidah, Syc, M.Pd.I
29	LKSA Menara Taufiq	Dusun Bogen RT 003 RW 011 Desa Grogol Kec. Diwek	Miftahul Arifin
30	LKSA Ar Ridlo	Dusun Pagotan Desa Keplaksari Kec. Peterongan Jombang	Abd. Qodir, S.Pd.I

Lanjutan Tabel/Continued Table 4.5.7

Nama Panti asuhan / Name of Orphanages		Wilayah/Area	Nama Ketua / Head of the orphanage
(1)	(2)	(3)	
31	LKSA Darul Muslimin	Desa Jatigedong RT 001 RW 003 Kec. Ploso Jombang	Drs. Muslich MS
32	LKSA Darul Ulum	Desa Kepuhdoko Kecamatan Tembelang Jombang	H. Mustain Hasan, SH, M.Hum.
33	LKSA Putra Islam	Jl. Sisimangaraja II / 2 Jombang	Drs. HA. Hafidz Ma`soem
34	LKSA Sirojul Ulum	Jl. Sumatra RT 08 RW 02 Dusun Parimono Desa Plandi	H.Moh. Iqbal, SHi.
35	Yayasan Mukhlisatul Insani	Dusun Ngudi Desa Tugusumberjo Kec. Peterongan	Suryadi
36	Yayasan Ummul Mahmudatul Azhar	Dsn. Krenggan Desa Kauman Kec. Ngoro	Ucu Ishak Parid
37	LKSA Al Ummah	Dusun Betek Utara Desa Betek Kec. Mojoagung Jombang	Yuliati Nur Fatimah, M.PdI.
38	LKSA Al Amin	Desa Randuwatang Kec. Kudu Kab. Jombang	KH. Amin
39	SLB Kurnia Asih	Jl. Manunggal Desa/Kec. Ngoro Kab. Jombang	Drs. HM. Darsan Afidar, SH, MPd.
40	Al Falaq	Desa Jatipelem Kec. Diwek Kab. Jombang	Moch Anwar
41	Baitur Rahman	Denanyar Jombang	Heri Purnomo
42	Ad Darus Syifa`	Jombang	Drs. H. Hatta
43	Persatuan Tuna Netra (Pertuni) DPC Jombang	Lingk. Sawahan gg 03 28 D RT 09 RW 02 Desa Kepatihan	Dra. Ida Qoryati

Lanjutan Tabel/Continued Table 4.5.7

Nama Panti asuhan / Name of Orphanages	2020			2021		
	Anak Asuh / Foster Child		Jumlah Pengasuh di Panti / Number of Caregiver	Anak Asuh / Foster Child		Jumlah Pengasuh di Panti / Number of Caregiver
	Laki-laki	Perempuan		Laki-laki	Perempuan	
(1)	(4)	(5)	(6)	(7)	(8)	(9)
1 LKSA Al Ikhlas	57	-	57	12	25	37
2 LKSA Al Ikhlas	20	12	32	11	21	32
3 LKSA HIMMATUN AYAT (Wonosalam)	25	27	52	25	27	52
4 LKSA HIMMATUN AYAT (Bandar KM)	130	-	130	46	74	120
5 LKSA HIMMATUN AYAT (Jombang Kota)	-	24	24	14	15	29
6 LKS Orang Dengan Kecacatan Sunan Kalijaga	25	5	30	36	11	47
7 LKSA Sunan Kalijaga	27	-	27	27	0	27
8 LKS Orang Dengan Kecacatan Cendekia	-	65	65	41	21	62
9 LKS Orang Dengan Gangguan Jiwa GCK	156	78	234	156	78	234
10 Yayasan Disabilitas Karya Mandiri	-	50	50	76	-	76
11 Lembaga Pendampingan & Perlindungan Anak Jbg	20	-	20	20	-	20
12 Padepokan Tahfidhul Qur'an Ibnu Rusydi	76	-	76	76	-	76
13 LKSA Muslimat	24	-	27	11	23	34
14 LKSA At-Tohir	30	10	40	23	19	42
15 LKSA Irsyadus Salam	-	27	27	27	18	45

Lanjutan Tabel/*Continued Table 4.5.7*

Nama Panti asuhan / Name of Orphanages	2020			2021		
	Anak Asuh / Foster Child		Jumlah Pengasuh di Panti / Number of Caregiver	Anak Asuh / Foster Child		Jumlah Pengasuh di Panti / Number of Caregiver
	Laki-laki	Perempuan		Laki-laki	Perempuan	
(1)	(4)	(5)	(6)	(7)	(8)	(9)
16 LKSA Al-Istiqomah	18	-	18	18	8	26
17 LKSA Assholihin	20	-	20	20	0	20
18 LKSA Al Hidayah	24	-	36	24	0	24
19 LKSA Hasyimiah	9	17	26	14	21	35
20 LKSA Al-Muslimun	22	-	22	22	0	22
21 LKSA Muhammadiyah	26	30	56	32	40	72
22 LKSA Minhajul Abidin	40	40	80	40	40	80
23 LKSA Miftahus Sa'adah	90	-	90	90	0	90
24 LKSA Al Hasan	106	-	106	55	51	106
25 LKSA Ad Durunnafis	69	-	69	30	24	54
26 LKS Nuansa Pertiwi	94	-	94	94	0	94
27 LKS Darul Muttaqin	46	-	46	46	0	46
28 LKSA Yamuya	100	-	100	100	0	100
29 LKSA Menara Taufiq	25	17	42	25	17	42
30 LKSA Ar Ridlo	3	7	10	29	25	54

Lanjutan Tabel/Continued Table 4.5.7

Nama Panti asuhan / Name of Orphanages	2020			2021		
	Anak Asuh / Foster Child		Jumlah Pengasuh di Panti / Number of Caregiver	Anak Asuh / Foster Child		Jumlah Pengasuh di Panti / Number of Caregiver
	Laki-laki	Perempuan		Laki-laki	Perempuan	
(1)	(4)	(5)	(6)	(7)	(8)	(9)
31 LKSA Darul Muslimin	9	6	15	9	6	15
32 LKSA Darul Ulum	43	-	43	43	0	43
33 LKSA Putra Islam	18	-	18	18	0	18
34 LKSA Sirojul Ulum	35	-	35	9	21	30
35 Yayasan Mukhlisatul Insani	14	48	77	14	48	62
36 Yayasan Ummul Mahmudatul Azhar	41	21	62	25	24	49
37 LKSA Al Ummah	15	25	40	19	28	47
38 LKSA Al Amin	20	-	20	20	0	20
39 SLB Kurnia Asih	76	-	76	76	-	76
40 Al Falaq	20	20	40	20	20	40
41 Baitur Rahman	-	-	25	-	-	25
42 Ad Darus Syifa`
43 Persatuan Tuna Netra (Pertuni) DPC Jombang

Catatan/Note: ...

Sumber/Source: Dinas Sosial Kabupaten Jombang / Sosial Services of Jombang Regency

Tabel
Table 4.5.8

Jumlah Penghuni Pondok Pesantren berdasarkan Jenis Kelamin dan Status di Kabupaten Jombang, 2021
Number of Occupants of Islamic Boarding Schools by Gender and Status in Jombang Regency, 2021

	Nama Pondok Pesantren / Name of Islamic Boarding School	Wilayah / Area	Jumlah Ustadz/ Number of Ustadz	Jumlah Ustadzah/ Number of Ustadzah
	(1)	(2)	(3)	(4)
1	Pondok Pesantren Al-Madienah	Denanyar Jombang	16	11
2	Annajiyah 3 Bahrul Ulum	Tambakrejo Jombang	3	3
3	Tahfidzul Qur'An Al Azhar	Karanglo Mojowarno	10	7
4	PPQ Darun Najah Df 71	Kwaron Diwek	4	6
5	Pondok Pesantren Tahfidhul Roudlotul As'Adiyah	Sumber Mulyo Jogoroto	5	3
6	PP. Sunan Ampel	Kepanjen Jombang	4	2
7	Cemerlang An Najach	Tambakrejo Jombang	7	15
8	At-Taufiq	Grogol Diwek	10	2
9	Al Munawwir	Karobelah Mojoagung	12	4
10	Al Haadi	Tambakrejo Jombang	3	3
11	Pondok Pesantren Tahfidzul Qur An Nur Muhammad	Dukuhmojo Mojoagung	32	16
12	Al Imroniyah Jombang	Temuwulan Perak	17	9
13	Al - Fattah	Rejoslamet Mojowarno	12	0
14	Putri Al Fattah	Rejoslamet Mojowarno	0	10
15	Al Makkiyyah Darussalam	Wringinpitu Mojowarno	5	12
16	PPTQ Darussalam	Gondek Mojowarno	13	9
17	Fattahul Muhibbin	Sumberjo Wonosalam	3	7
18	Ribath Al Falah	Tambakrejo Jombang	10	5
19	Fathul Ulum	Puton Diwek	20	11
20	Darul Falah Iv	Cukir Diwek	10	10
21	As-Salafiyah Asy-Syafiyiyah	Tambakrejo Jombang	4	2
22	Al Ghozaliyah	Sumbermulyo Jogoroti	25	15

Lanjutan Tabel/Continued Table 4.5.8

Nama Pondok Pesantren / Name of Islamic Boarding School		Wilayah / Area	Jumlah Ustadz/ Number of Ustadz	Jumlah Ustadzah/ Number of Ustadzah
(1)	(2)	(3)	(4)	(4)
23	Darussalam	Sengon Jombang	17	24
24	Nurul Ahmadi	Catakayam Mojowarno	15	19
25	At Tilawatil Qur'An	Sukorejo Perak	4	5
26	I'Anatuttholibin	Dukuhdimoro Mojoagung	7	4
27	Putra Putri Al Arifin	Denanyar Jombang	6	3
28	As Saidiyah 2	Tambakrejo Jombang	10	5
29	Pondok Pesantren Al-Mimbar	Sambongdukuh Jombang	3	-
30	Pondok Pesantren Al Quran Al Falah	Pojokrejo Kesamben	9	4
31	Nurul Qur'An	Kebonagung Ploso	12	20
32	Al-Mardiyah	Tambakrejo Jombang	25	45
33	Al Izzah	Kedungpapar Sumobito	14	0
34	PP. Sholawat Darut Taubah	Betek Mojoagung	9	11
35	Pondok Pesantren Wali Aminah	Jombok Ngoro	10	4
36	Al-Mubtadiien Bahrul Ulum	Tambakrejo Jombang	13	11
37	Darussa'Adah 11	Tebel Bareng	5	1
38	Pondok Pesantren Sirojul Ulum	Plandi Jombang	6	4
39	Baitussalam	Mojoduwur Mojowarno	8	12
40	Pondok Pesantren Kalimasada	Bangsri Plandaan	7	10
41	Attahdzib	Rejo Agung Ngoro	80	60
42	Darul Falah li	Cukir Diwek
43	PP. Al Munawwariyah	Pagerwojo Perak	2	6
44	Al-Lathifiyyah 1	Tambakrejo Jombang	19	29
45	Tarbiyatul Banat	Kayen Bandarkedungmulyo	10	10

Lanjutan Tabel/*Continued Table* 4.5.8

Nama Pondok Pesantren / Name of Islamic Boarding School		Wilayah / Area	Jumlah Ustadz/ Number of Ustadz	Jumlah Ustadzah/ Number of Ustadzah
(1)	(2)	(3)	(4)	(5)
46	Maimunah Fil Madinah	Mayangan Jogoroto	13	7
47	Mamba'UI Hikam	Jatirejo Diwek	13	-
48	Mamba'UI Hikam Putri	Kwaron Diwek	5	5
49	Roudhotu Tahfidzil Qur An	Perak Perak	30	5
50	PP. Putri Roudhotu Tahfidzil Qur An	Perak Perak	25	5
51	Al Ghozali	Tambakrejo Jombang	25	15
52	Al Asy'Ari	Keras Diwek	5	3
53	Ponpes Alghozali Putri	Tambakberas Jombang	5	10
54	Majma'Al Bahrain Hwmi Shiddiqiyah	Losari Ploso	25	40
55	Pondok Pesantren Sunan Bonang	Mojojejer Mojowarno	18	8
56	Tahfidhil Qur'an Al-Ma'Arij	Kwaron Diwek	13	5
57	Pptq Safinatul Huda	Bandung Diwek	26	20
58	Al Amin	Ngampungan Bareng	6	5
59	Pondok Pesantren Al-Aqobah 1	Kwaron Diwek	15	10
60	Pondok Pesantren Al-Aqobah 4	Kwaron Diwek	25	15
61	Pondok Pesantren Aqobah 6 (Aqobah International School/ Ais)	Jombok Ngoro	8	7
62	Hudaya	Kwaron Diwek	10	1
63	Pondok Pesantren Abdul Hadi	Ngudirejo Diwek	19	4
64	Bahrul Lahut	Rejoagung Ngoro	6	1
65	PP Al-Falah	Pagerwojo Perak	4	6
66	Hifdzul Qur'an	Denanyar Jombang	15	6
67	Asrama Sunan Ampel Putra	Denanyar Jombang	25	25
68	Darul Muttaqin	Sambong Dukuh Jombang	10	10

Lanjutan Tabel/Continued Table 4.5.8

Nama Pondok Pesantren / Name of Islamic Boarding School		Wilayah / Area	Jumlah Ustadz/ Number of Ustadz	Jumlah Ustadzah/ Number of Ustadzah
(1)	(2)	(3)	(4)	
69	Asrama Tahfidz Sunan Bonang	Denanyar Jombang	15	7
70	Tahfidzul Qur'An	Catakgayam Mojoawarno	7	9
71	Al-Khodijah	Peterongan Peterongan	10	8
72	Al-Bishri	Denanyar Jombang	16	4
73	Darul Ulum	Genukwatu Ngoro	3	4
74	Darul Falah 5	Cukir Diwek	5	5
75	Al-Ashfiya'	Brodot Bandarkedungmulyo	4	10
76	Pondok Pesantren Tahfidzul Quran Al-Hafidz	Trawasan Sumobito	5	3
77	Al-Fatih Bahrul Ulum	Tambakrejo Jombang	5	2
78	Pp. Tahfidzul Quran Fathul 'Ulum	Puton Diwek	0	5
79	At Taufiq	Sambongdukuh Jombang	5	3
80	Pondok Tahfid Yanabiul Quran	Sambongdukuh Jombang	7	5
81	Pondok Pesantren Tahfidzul Qur'An Al-Itqon	Jogoroto Jogoroto	14	4
82	Rehabilitasi Az-Zahwa	Grogol Diwek	8	2
83	Al-Hikmah	Bandung Diwek	8	4
84	As Salma	Tambakrejo Jombang	7	6
85	Jannaturroichan	Ngrandulor Peterongan	14	8
86	Pesantren Tebuireng	Cukir Diwek	616	290
87	Darul Qur'An Al Mahfud	Jogoroto Jombang	3	4
88	Pondok Pesantren Al-Istiqomah	Cukir Jombang	4	3
89	Pp Minhajut Thullab Jombang	Dukuhdimoro Mojoagung	6	2
Jumlah/ Total			1 624	1 050

Lanjutan Tabel/*Continued Table 4.5.8*

	Nama Pondok Pesantren / Name of Islamic Boarding School	Junlah Santri Mukim/ Number of Resident Student		Junlah Santri Tidak Mukim/ Number of Not a Resident Student	
		Laki-Laki Male	Perempuan/ Female	Laki-Laki Male	Perempuan/ Female
	(1)	(5)	(6)	(7)	(8)
1	Pondok Pesantren Al-Madienah	215	377	-	-
2	Annajiyah 3 Bahrul Ulum	4	40	-	-
3	Tahfidzul Qur'an Al Azhar	26	27	56	43
4	PPQ Darun Najah Df 71	20	29	15	10
5	Pondok Pesantren Tahfidhul Roudlotul As'Adiyah	60	15	20	5
6	PP. Sunan Ampel	40	37	50	45
7	Cemerlang An Najach	50	280	-	-
8	At-Taufiq	150	50	-	-
9	Al Munawwir	55	61	-	-
10	Al Haadi	15	15	-	-
11	Pondok Pesantren Tahfidzul Qur An Nur Muhammad	357	180	-	-
12	Al Imroniyah Jombang	120	83	65	42
13	Al - Fattah	23	-	120	-
14	Putri Al Fattah	-	21	-	105
15	Al Makkiyyah Darussalam	25	29	-	-
16	PPTQ Darussalam	90	120
17	Fattahul Muhibbin	6	9	65	86
18	Ribath Al Falah	57	15	7	5
19	Fathul Ulum	210	70	0	0
20	Darul Falah Iv	47	56	2	
21	As-Salafiyah Asy-Syafiyah	30	40	-	-
22	Al Ghozaliyah	150	200	400	609

Lanjutan Tabel/Continued Table 4.5.8

	Nama Pondok Pesantren / Name of Islamic Boarding School	Junlah Santri Mukim/ Number of Resident Student		Junlah Santri Tidak Mukim/ Number of Not a Resident Student	
		Laki-Laki Male	Perempuan/ Female	Laki-Laki Male	Perempuan/ Female
	(1)	(5)	(6)	(7)	(8)
23	Darussalam	276	390	-	-
24	Nurul Ahmadi	131	123		
25	At Tilawatil Qur'An	16	5	35	45
26	I'Anatuttholibin	20	35	20	40
27	Putra Putri Al Arifin	17	11		
28	As Saadiyah 2	150	140	-	-
29	Pondok Pesantren Al-Mimbar	50	80	120	215
30	Pondok Pesantren Al Quran Al Falah	40	60	45	40
31	Nurul Qur'An	68	72	150	195
32	Al-Mardiyah	180	940	68	92
33	Al Izzah	60	-	-	-
34	Pp. Sholawat Darut Taubah	75	86	124	69
35	Pondok Pesantren Wali Aminah	36	27	-	-
36	Al-Mubtadien Bahrul Ulum	75	100
37	Darussa'Adah 11	16	-	10	-
38	Pondok Pesantren Sirojul Ulum	15	30	2	3
39	Baitussalam	45	55	48	70
40	Pondok Pesantren Kalimasada	100	200	108	129
41	Attahdzib	1650	750	800	50
42	Darul Falah li
43	Pp. Al Munawwariyah	18	21	20	31
44	Al-Lathifiyyah 1	-	532	-	-
45	Tarbiyatul Banat	64	56	-	-

Lanjutan Tabel/*Continued Table* 4.5.8

Nama Pondok Pesantren / Name of Islamic Boarding School	Jumlah Santri Mukim/ Number of Resident Student		Jumlah Santri Tidak Mukim/ Number of Not a Resident Student	
	Laki-Laki Male	Perempuan/ Female	Laki-Laki Male	Perempuan/ Female
(1)	(5)	(6)	(7)	(8)
46 Maimunah Fil Madinah	33	38	42	56
47 Mamba'UI Hikam	111	-	-	-
48 Mamba'UI Hikam Putri	-	80	-	-
49 Roudhotu Tahfidzil Qur An	300	-	200	100
50 PP. Putri Roudhotu Tahfidzil Qur An	-	200	50	50
51 Al Ghozali	250	150	50	20
52 Al Asy'Ari	17	9	15	10
53 Ponpes Alghozali Putri	-	150	-	25
54 Majma'Al Bahrain Hwmi Shiddiqiyah	300	400	300	200
55 Pondok Pesantren Sunan Bonang	52	55	52	43
56 Tahfidhil Qur'An Al-Ma'Arij	93	47	-	-
57 Pptq Safinatul Huda	250	500	-	-
58 Al Amin	68	42	21	19
59 Pondok Pesantren Al-Aqobah 1	150	130	-	-
60 Pondok Pesantren Al-Aqobah 4	300	250	-	-
61 Pondok Pesantren Aqobah 6 (Aqobah International School/ Ais)	30	20	-	-
62 Hudaya	40	10	9	5
63 Pondok Pesantren Abdul Hadi	96	70	20	15
64 Bahrul Lahut	72	48	6	8
65 PP Al-Falah	12	18	29	35
66 Hirfdzul Qur'An	170	60
67 Asrama Sunan Ampel Putra	270	250
68 Darul Muttaqin	170	105	-	-

Lanjutan Tabel/Continued Table 4.5.8

	Nama Pondok Pesantren / Name of Islamic Boarding School	Jumlah Santri Mukim/ Number of Resident Student		Jumlah Santri Tidak Mukim/ Number of Not a Resident Student	
		Laki-Laki Male	Perempuan/ Female	Laki-Laki Male	Perempuan/ Female
	(1)	(5)	(6)	(7)	(8)
69	Asrama Tahfidz Sunan Bonang	170	60
70	Tahfidzul Qur'An	-	80	102	230
71	Al-Khodijah	-	640	-	-
72	Al-Bishri	80	40	-	-
73	Darul Ulum	25	25	24	23
74	Darul Falah 5	-	198	-	2
75	Al-Ashfiya'	10	3	35	93
76	Pondok Pesantren Tahfidzul Quran Al Hafidz	13	12	25	35
77	Al Faticih Bahrul Ulum	-	30	-	100
78	Pp. Tahfidzul Quran Fathul 'Ulum	20	30	-	-
79	At Taufiq	25	20	18	8
80	Pondok Tahfid Yanabiul Quran	13	22	19	30
81	Pondok Pesantren Tahfidzul Qur'An Al-Itqon	110	40	-	-
82	Rehabilitasi Az-Zahwa	17	5	12	-
83	Al-Hikmah	58	112	-	-
84	As Salma	-	160	-	-
85	Jannaturoichan	165	187	-	-
86	Pesantren Tebuireng	2506	1399	250	682
87	Darul Qur'An Al Mahfud	88	45	31	...
88	Pondok Pesantren Al-Istiqomah	12	38	2	1
89	Pp Minhajut Thullab Jombang	15	10	5	15
Jumlah/Total		10 963	11 255	3 667	3 734

Catatan/Note: ...

Sumber/Source: Kantor Kementerian Agama Kabupaten Jombang/ Jombang Regency Ministry of Religion Office

Tabel 4.5.9 Jumlah Keluarga Penerima Manfaat Program Penanggulangan Kemiskinan di Kabupaten Jombang, 2021
Number of Beneficiary Families of Poverty Reduction Program in Jombang Regency, 2021

Kecamatan Subdistrict	BPNT	PKH
(1)	(2)	(3)
010. Bandar Kedung Mulyo	4 607	2 212
020. Perak	3 810	1 971
030. Gudo	4 443	2 023
040. Diwek	6 552	3 205
050. Ngoro	6 156	3 294
060. Mojowarno	8 412	4 633
070. Bareng	4 673	2 453
080. Wonosalam	3 992	2 060
090. Mojoagung	5 622	3 035
100. Sumobito	6 772	3 221
110. Jogoroto	5 158	2 646
120. Peterongan	5 020	2 653
130. Jombang	4 497	2 087
140. Megaluh	3 330	1 476
150. Tembelang	4 160	1 986
160. Kesamben	4 787	2 359
170. Kudu	3 787	1 747
171. Ngusikan	3 181	1 653
180. Ploso	3 849	1 654
190. Kabuh	5 640	2 451
200. Plandaan	4 635	2 177
Kabupaten Jombang	103 083	50 996

Catatan/Note: ...

Sumber/Source: Dinas Sosial Kabupaten Jombang / Sosial Services of Jombang Regency

4.6 KEMISKINAN DAN PEMBANGUNAN MANUSIA POVERTY AND HUMAN DEVELOPMENT

Tabel 4.6.1 **Garis Kemiskinan, Jumlah, dan Persentase Penduduk Miskin di Kabupaten Jombang, 2013–2021**
Poverty Line, Number, and Percentage of Poor People in Jombang Regency, 2013–2021

Tahun Year	Garis Kemiskinan (rupiah/kapita/bulan) Poverty Line (rupiah/capita/month)	Jumlah Penduduk Miskin (ribu) Number of Poor People (thousand)	Persentase Penduduk Miskin Percentage of Poor People
(1)	(2)	(3)	(4)
2013	289 841	137,50	11,17
2014	301 162	133,50	10,80
2015	316 922	133,75	10,79
2016	337 217	133,32	10,70
2017	353 456	131,16	10,48
2018	374 895	120,19	9,56
2019	399 633	116,44	9,22
2020	410 116	125,94	9,94
2021	421 172	127,30	10,00

Catatan/Note: ...

Sumber/Source: .BPS, Survei Sosial Ekonomi Nasional Maret/BPS-Statistics Indonesia, March National Socioeconomic Survey