

Kabupaten MOJOKERTO Dalam Angka *Mojokerto Regency in Figures* 2022



**BADAN PUSAT STATISTIK
KABUPATEN MOJOKERTO**
BPS-Statistics of Mojokerto Regency

Kabupaten **MOJOKERTO** Dalam Angka *Mojokerto Regency in Figures* **2022**



KABUPATEN MOJOKERTO DALAM ANGKA

Mojokerto Regency in Figures

2022

ISSN: 0215-4358

No. Publikasi/*Publication Number*: 35160.2201

Katalog /*Catalog*: 1102001.3516

Ukuran Buku/*Book Size*: 14,8 cm x 21 cm

Jumlah Halaman/*Number of Pages*: xlvii + 449 hal/*pages*

Naskah/*Manuscript*:

BPS Kabupaten Mojokerto

BPS-Statistics of Mojokerto Regency

Penyunting/*Editor*:

BPS Kabupaten Mojokerto

BPS-Statistics of Mojokerto Regency

Gambar Kover/*Cover Design*:

BPS Kabupaten Mojokerto

BPS-Statistics of Mojokerto Regency

Ilustrasi Kover/*Cover Illustration*:

Candi Bajang Ratu dan Patung Hayam Wuruk

Diterbitkan oleh/*Published by*:

©BPS Kabupaten Mojokerto/*BPS-Statistics of Mojokerto Regency*

Dicetak oleh/*Printed by*:

CV. Azka Putra Pratama

Dilarang mengumumkan, mendistribusikan, mengomunikasikan, dan/atau menggandakan sebagian atau seluruh isi buku ini untuk tujuan komersil tanpa izin tertulis dari Badan Pusat Statistik.

Prohibited to announce, distribute, communicate, and/or copy part or all of this book for commercial purpose without permission from BPS-Statistics Indonesia.

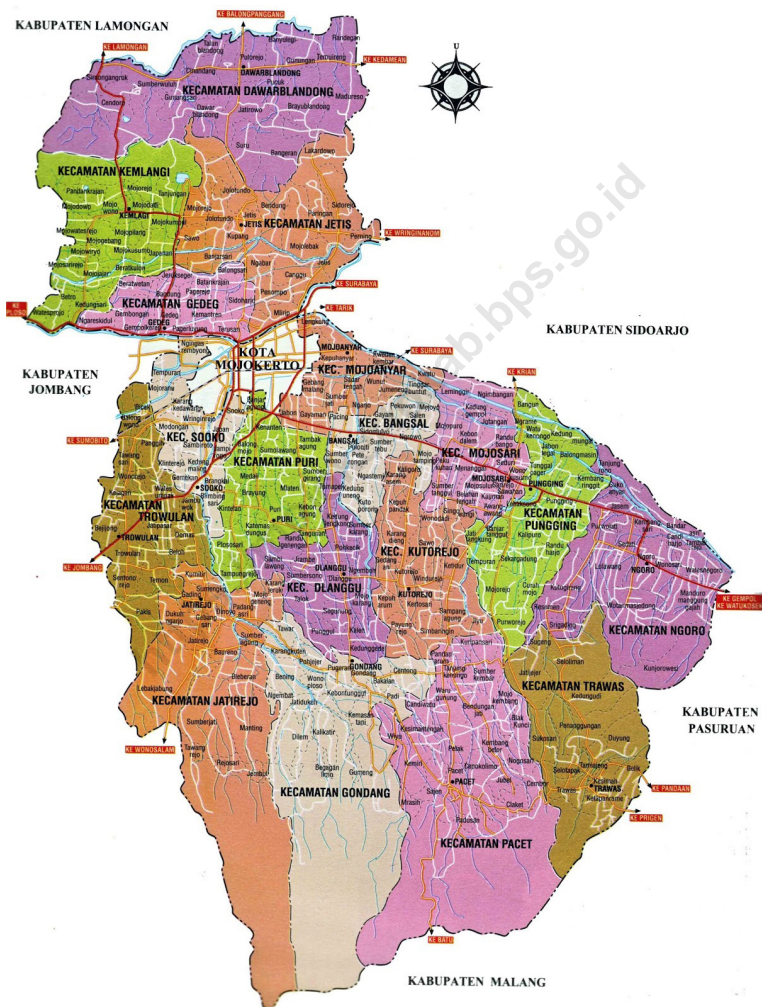
TIM PENYUSUN/DRAFTING TEAM

Penanggung Jawab Umum <i>General Responsible</i>	:	Ir. Mohammad Farikhin, M.Si
Koordinator Teknis <i>Technic Coordinator</i>	:	Suratno, SST
Penyusun Naskah <i>Author Manuscript</i>	:	Suratno, SST
Penyunting/ <i>Editor</i>	:	Suratno, SST
Tata Letak/ <i>Layouter</i>	:	Suratno, SST
Pengolah Data/ <i>Data Processing</i>	:	Suratno, SST
Gambar Kulit/ <i>Cover Design</i>	:	Suratno, SST
Infografis/ <i>Infographics</i>	:	Suratno, SST

<https://mojo.kerab.bps.go.id>

PETA WILAYAH KABUPATEN MOJOKERTO

MAP OF MOJOKERTO REGENCY



KEPALA BPS KABUPATEN MOJOKERTO
CHIEF STATISTICIAN OF MOJOKERTO REGENCY



Ir. Mohammad Farikhin, M.Si



KATA PENGANTAR

Kabupaten Mojokerto Dalam Angka 2022 merupakan publikasi tahunan yang diterbitkan oleh BPS Kabupaten Mojokerto. Disadari bahwa publikasi ini belum sepenuhnya memenuhi harapan pihak pemakai data khususnya para perencana, namun diharapkan dapat membantu melengkapi penyusunan rencana pembangunan di Kabupaten Mojokerto.

Publikasi ini dapat terwujud berkat kerja sama dan bantuan dari berbagai pihak baik instansi pemerintah maupun swasta. Kepada semua pihak yang telah memberikan bantuan disampaikan penghargaan dan terima kasih yang sebesar-besarnya.

Walaupun publikasi ini telah disiapkan sebaik-baiknya, namun disadari masih ada kekurangan dan kesalahan yang terjadi. Untuk perbaikan publikasi ini, tanggapan dan saran yang bersifat konstruktif dari para pemakai sangat diharapkan.

Mojokerto , 25 Februari 2022
Kepala
BPS Kabupaten Mojokerto

Ir. Mohammad Farikhin, M.Si



PREFACE

Mojokerto Regency in Figures 2022 is an annual publication written by BPS Mojokerto Regency. Despite the fact that this publication has not perfect and has not fully filled the user's hope, especially for the planners, it hopefully can assist the development planning of Mojokerto Regency.

The release has been made with the assistance and contribution from both public institutions and private organizations. Therefore to all parties who have been involved in the preparation of this publication, I would like to express my highly appreciation and gratitude.

In spite of high effort in preparation, failures and mistakes are still probably occurred. Comments and constructive suggestions for the improvement of this publication are always welcome.

Mojokerto, February 25th 2022
Chief Statistician of
Mojokerto Regency



Ir. Mohammad Farikhin, M.Si

DAFTAR ISI / CONTENTS

	Halaman Page
Kata Pengantar/ <i>Preface</i>	ix
Daftar Isi/ <i>Contents</i>	xi
Daftar Tabel/ <i>List of Tables</i>	xiii
Daftar Gambar/ <i>List of Figures</i>	xxix
Penjelasan Umum/ <i>Explanatory Notes</i>	xxxiii
Daftar Singkatan/ <i>List of Abbreviations</i>	xxxv
Statistik Kunci/ <i>Key Statistics</i>	xxxvi
1. Geografi dan Iklim/ <i>Geography and Climate</i>	1
2. Pemerintahan/ <i>Government</i>	35
3. Penduduk dan Ketenagakerjaan/ <i>Population and Employment</i>	69
4. Sosial dan Kesejahteraan Rakyat/ <i>Social and Welfare</i>	103
5. Pertanian, Kehutanan, Peternakan, dan Perikanan/ <i>Agriculture, Forestry, Livestock, and Fishery</i>	229
6. Pertambangan dan Energi/ <i>Mining and Energy</i>	297
7. Pariwisata/ <i>Tourism</i>	307
8. Transportasi dan Komunikasi/ <i>Transportation and Communication</i>	321
9. Perbankan, Koperasi, dan Harga-harga/ <i>Banking, Cooperative, dan Prices</i>	343
10. Pengeluaran Penduduk/ <i>Population Expenditure</i>	363
11. Perdagangan/ <i>Trade</i>	375
12. Sistem Neraca Regional/ <i>System of Regional Accounts</i>	409
13. Perbandingan Antar Kabupaten/Kota/ <i>Regency/Municipal Comparison</i>	437

DAFTAR TABEL/LIST OF TABLES

		Halaman <i>Page</i>
1.	GEOGRAFI DAN IKLIM/GEOGRAPHY AND CLIMATE	1
1.1	KEADAAN GEOGRAFI	9
	<i>GEOGRAPHY CONDITION</i>	9
1.1.1	Luas Daerah dan Jumlah Pulau Menurut Kecamatan, 2020	9
	<i>Total Area and Number of Islands by Subdistrict, 2020.....</i>	9
1.1.2	Tinggi Wilayah dan Jarak ke Ibukota, 2020	11
	<i>Altitude and Distance to the Capital, 2020.....</i>	11
1.1.3	Luas Daerah per Kecamatan Menurut Letak Ketinggian dari Permukaan Laut (Ha), 2020	12
	<i>District Areas by Altitudes from Sea Level (Ha), 2020.....</i>	12
1.1.4	Luas Daerah per Kecamatan Menurut Klasifikasi Kemiringan Tanah (Ha), 2020	13
	<i>The District Areas by Sloping Classification (Ha), 2020</i>	13
1.1.5	Nama dan Panjang Sungai Yang Melintas di Kabupaten Mojokerto, 2021	14
	<i>Rivers and Its Lengths which Pass to Mojokerto Regency, 2021.....</i>	14
1.2	KEADAAN IKLIM	16
	<i>CLIMATE CONDITION</i>	16
1.2.1	Pengamatan Unsur Iklim di Stasiun Pengamatan dan Kecamatan di Kabupaten Mojokerto, 2020	16
	<i>Observation of Climate Elements at Climate Station and Subdistrict in Mojokaerto Regency, 2020</i>	16
1.2.2	Curah Hujan per Bulan Menurut Stasiun Pengamatan (mm), 2021 ...	17
	<i>Monthly Rainfall by Perception Station (mm), 2021</i>	17
1.2.3	Jumlah Hari Hujan per Bulan Menurut Stasiun Pengamatan, 2021 ...	19
	<i>Monthly Number of Rain Days by Perception Station, 2021</i>	19
1.2.4	Hasil Uji Kualitas Air Bersih Kegiatan Pemantauan Dan Pemulihan Kualitas Lingkungan, 2021	21
	<i>Results of Clean Water Quality Test for Environmental Quality Monitoring and Restoration Activities, 2021</i>	21
1.2.5	Hasil Uji Kualitas Air Bersih Kegiatan Pemantauan Dan Pemulihan Kualitas Lingkungan, 2020	24

	Halaman Page
	<i>Clean Water Quality Test Results Of Environmental Quality Monitoring And Restoration Of Environmental Quality, 2020</i> 24
1.2.6	Hasil Uji Kualitas Air Limbah Kegiatan Pemantauan Dan Pemulihan Kualitas Lingkungan, 2020 28 <i>Wastewater Quality Test Results Of Environmental Quality Monitoring And Restoration Of Environmental Quality, 2020</i> 28
1.2.7	Hasil Uji Kualitas Udara Ambien Kegiatan Pemantauan Dan Pemulihan Kualitas Lingkungan, 2020..... 33 <i>Results Of The Air Quality Test Of Environmental Quality Monitoring And Restoration Of Environmental Quality, 2020</i> 33
2.	PEMERINTAHAN/GOVERNMENT 35
2.1	WILAYAH ADMINISTRATIF 42
	ADMINISTRATIVE AREA 42
2.1.1	Jumlah Desa ¹ /Kelurahan Menurut Kecamatan, 2017–2021 42 <i>Number of Villages¹/Kelurahan by Subdistrict, 2017–2021</i> 42
2.1.2	Jumlah Desa, Kelurahan, Dusun, Rukun Warga dan Rukun Tetangga Menurut Kecamatan, 2021 43 <i>Number of Villages, Kelurahan, Dusun, Rukun Warga and Rukun Tetangga by Subdistrict, 2021</i> 43
2.1.3	Jumlah Lembaga Pemberdayaan Masyarakat (LPM) Menurut Kategori di Kabupaten Mojokerto, 2021 44 <i>Number Emporwerment Society Organization by Categories in Mojokerto Regency, 2021</i> 44
2.1.4	Jumlah Organisasi Kemasyarakatan Yang Terdaftar 2017-2021 45 <i>Number of Enlisted Social Organization 2017-2021</i> 45
2.1.5	Jumlah Organisasi Kemasyarakatan Yang Terdaftar Menurut Kecamatan 2021 46 <i>Number of Community Organizations Listed by District 2021</i> 46
2.1.6	Jumlah Pemohon dan Surat Keputusan Pemberian Hak Atas Tanah Menurut Kecamatan 2020 48 <i>Number of Applicant and Decree of Land Right Gift by Subdistrict 2020</i> 48
2.1.7	Jumlah Permohonan Ijin Perubahan Penggunaan Tanah Menurut Luas Tanah dan Penggunaan 2021 49 <i>Number of Application of Permission to Change of Land by Its Wide and Utilization 2021</i> 49

	Halaman Page	
2.1.8	Data Perencanaan Pembangunan Kabupaten Mojokerto 2018 - 2021 <i>Mojokerto Regency Development Planning Data 2018 - 2021</i>	50 50
2.2	POLITIK	51
	POLITIC	51
2.2.1	Jumlah Anggota Dewan Perwakilan Rakyat Daerah Menurut Partai Politik dan Jenis Kelamin, 2021	51
	<i>Total Members of Regional House of Representatives by Political Parties and Sex, 2021</i>	51
2.2.2	Komposisi Keanggotaan DPRD Kab. Mojokerto Menurut Komisi dan Fraksi, 2021	52
	<i>Composition of Legislative Member of Mojokerto Regency by Commission and Faction, 2021</i>	52
2.2.3	Jumlah Anggota DPRD Menurut Jenis Kelamin dan Tingkat Pendidikan, 2021	53
	<i>Number of Legislative Member by Sex and Education, 2021</i>	53
2.2.4	Frekuensi Kegiatan Rapat-Rapat DPRD Kab. Mojokerto, 2017 - 2021	54
	<i>Meeting Activity Frequency of Legislative Mojokerto Regency, 2017 - 2021</i>	54
2.3	SUMBER DAYA MANUSIA	55
	HUMAN RESOURCES	55
2.3.1	Jumlah Pegawai Negeri Sipil Menurut Jabatan dan Jenis Kelamin di Kabupaten Mojokerto, Desember 2020 dan Desember 2021	55
	<i>Number of Civil Servants by Occupation and Sex in Mojokerto Regency, Desember 2020 dan Desember 2021</i>	55
2.3.2	Jumlah Pegawai Negeri Sipil Menurut Tingkat Pendidikan dan Jenis Kelamin di Kabupaten Mojokerto, Desember 2020 dan Desember 2021	57
	<i>Number of Civil Servants by Educational Level and Sex in Mojokerto Regency, December 2020 and December 2021</i>	57
2.3.3	Jumlah Pegawai Negeri Sipil Menurut Tingkat Kepangkatan dan Jenis Kelamin di Kabupaten Mojokerto, Desember 2020 dan Desember 2021	59
	<i>Number of Civil Servants by Hierarchy and Sex in Mojokerto Regency, December 2020 and December 2021</i>	59

	Halaman Page
2.4 KEUANGAN DAERAH.....	61
GOVERNMENT FINANCE	61
2.4.1 Target dan Realisasi Pendapatan Pemerintah Kabupaten Mojokerto 2021	61
<i>Target and Actual of Government Revenue of Mojokerto Regency, 2021</i>	<i>61</i>
2.4.2 Realisasi Penerimaan Pajak Bumi dan Bangunan Menurut Kecamatan 2021	62
<i>Realization of Land and Building Taxes by Subdistrict, 2021</i>	<i>62</i>
2.4.3 Ringkasan Realisasi Anggaran Pendapatan dan Belanja Daerah 2021	63
<i>Summary of Regional Revenue and Expenditure Budget Realization, 2021</i>	<i>63</i>
3. PENDUDUK DAN KETENAGAKERJAAN/POPULATION AND EMPLOYMENT	69
3.1 PENDUDUK.....	78
POPULATION.....	78
3.1.1 Penduduk, Laju Pertumbuhan Penduduk per Tahun, Distribusi Persentase Penduduk, Kepadatan Penduduk, dan Rasio Jenis Kelamin Penduduk Menurut Kecamatan, 2020 dan 2021	78
<i>Population, Annual Population Growth Rate, Percentage Distribution of Population, Population Density, and Population Sex Ratio by Subdistrict, 2020 and 2021</i>	<i>78</i>
3.1.2 Jumlah Penduduk Menurut Kelompok Umur dan Jenis Kelamin di Kabupaten Mojokerto, 2021	81
<i>Population by Age Groups and Gender in Mojokerto Regency, 2021</i>	<i>81</i>
3.1.3 Rumah Tangga dan Rata-rata Banyaknya Anggota Rumah Tangga Menurut Kecamatan, 2021	82
<i>Number of Households and Average Household Size by Subdistrict, 2021</i>	<i>82</i>
3.1.4 Banyaknya Kelahiran Penduduk Menurut Jenis Kelamin, 2021	83
<i>Number of Birth Population by Sex, 2021</i>	<i>83</i>
3.1.5 Banyaknya Kematian Penduduk Menurut Jenis Kelamin, 2021	84
<i>Number of Death Population by Sex, 2021</i>	<i>84</i>

	Halaman Page
3.1.6	Banyaknya Penduduk yang Datang Menurut Jenis Kelamin, 2021 85 <i>Number of Moving In Population by Sex, 2021</i> 85
3.1.7	Banyaknya Penduduk yang Pindah Keluar Menurut Jenis Kelamin, 2021 86 <i>Number of Moving Out Population by Sex, 2021</i> 86
3.1.8	Jumlah Penduduk Menurut Jenis Kelamin dan Kecamatan Berdasarkan Hasil Sensus Penduduk 2020..... Number of Population by Sex and Subdistrict Based on SP 2020 Result 87
3.1.9	Persentase Penduduk dan Rasio Jenis Kelamin Menurut Kecamatan Berdasarkan Hasil Sensus Penduduk 2020 Percentage of Population and Sex Ratio by Subdistrict Based on SP 2020 Result 88
3.1.10	Jumlah Penduduk Menurut Kelompok Umur dan Jenis Kelamin Berdasarkan Hasil Sensus Penduduk 2020..... 89 <i>Population by Age Groups and Gender Based on SP 2020 Result 2020..</i> 89
3.1.11	Jumlah Penduduk Menurut Kelompok Generasi dan Jenis Kelamin Berdasarkan Hasil Sensus Penduduk 2020..... Number of Population by Generation Group and Subdistrict Based on SP 2020 Result 90
3.2	KETENAGAKERJAAN 91 EMPLOYMENT 91
3.2.1	Pencari Kerja Terdaftar, Lowongan Kerja Terdaftar, dan Penempatan/Pemenuhan Tenaga Kerja Menurut Jenis Kelamin, 2020 91 <i>Number of Registered Job Applicants, Registered Job Vacancies, and Placement of Workers by Sex, 2020</i> 91
3.2.2	Jumlah Pencari Kerja yang Terdaftar Menurut Pendidikan dan Jenis Kelamin, 2021 94 <i>Number of Registered Job Seekers by Education and Sex, 2021</i> 94
3.2.3	Jumlah Pendaftaran dan Penghapusan Pencari Kerja, Pemenuhan/ Penempatan, serta Pendaftaran dan Penghapusan Lowongan Pekerjaan, 2021 95 <i>Number of Registration and Job Seekers Cancelled, Job Placement, and Registration and Vacancy Cancelled, 2021</i> 95
3.2.4	Jumlah Pencari Kerja, Penempatan Kerja dan Permintaan Menurut Jenis Kelamin, 2021 96

	Halaman Page
	96
3.2.5	97
	97
3.2.6	98
	98
3.2.7	99
	99
3.2.8	100
	100
3.2.9	101
	101
3.2.10	102
	102
4.	105
4.1	117
	117
4.1.1	

	Bawah Kementerian Pendidikan dan Kebudayaan Menurut Kecamatan di Kabupaten Mojokerto, 2020/2021 dan 2021/2022.....	117
	<i>Number of Schools, Teachers, and Pupils in Kindergarten Under The Ministry of Education and Culture by Subdistrict in Mojokerto Regency, 2020/2021 and 2021/2022</i>	117
4.1.2	Jumlah Sekolah, Guru, dan Murid Raudatul Athfal (RA) di Bawah Kementerian Agama Menurut Kecamatan di Kabupaten Mojokerto, 2020/2021 dan 2021/2022	120
	<i>Number of Schools, Teachers, and Pupils in Raudatul Athfal (RA) Under The Ministry of Religious Affairs by Subdistrict in Mojokerto Regency, 2020/2021 and 2021/2022</i>	120
4.1.3	Jumlah Sekolah, Guru, dan Murid Sekolah Dasar (SD) di Bawah Kementerian Pendidikan dan Kebudayaan Menurut Kecamatan di Kabupaten Mojokerto, 2020/2021 dan 2021/2022	121
	<i>Number of Schools, Teachers, and Pupils in Primary Schools Under The Ministry of Education and Culture by Subdistrict in Mojokerto Regency, 2020/2021 and 2021/2022</i>	121
4.1.4	Jumlah Sekolah, Guru, dan Murid Madrasah Ibtidaiyah (MI) di Bawah Kementerian Agama Menurut Kecamatan Menurut Kecamatan di Kabupaten Mojokerto, 2020/2021 dan 2021/2022.....	124
	<i>Number of Schools, Teachers, and Pupils in Madrasah Ibtidaiyah (MI) Under The Ministry of Religious Affairs by Subdistrict in Mojokerto Regency, 2020/2021 and 2021/2022</i>	124
4.1.5	Jumlah Sekolah, Guru, dan Murid Sekolah Menengah Pertama (SMP) di Bawah Kementerian Pendidikan dan Kebudayaan Menurut Kecamatan di Kabupaten Mojokerto, 2020/2021 dan 2021/2022.....	127
	<i>Number of Schools, Teachers, and Pupils in Junior High Schools Under The Ministry of Education and Culture by Subdistrict in Mojokerto Regency, 2020/2021 and 2021/2022</i>	127
4.1.6	Jumlah Sekolah, Guru, dan Murid Madrasah Tsanawiyah (MTs) di Bawah Kementerian Agama Menurut Kecamatan di Kabupaten Mojokerto, 2020/2021 dan 2021/2022	130
	<i>Number of Schools, Teachers, and Pupils in Madrasah Tsanawiyah (MTs) Under The Ministry of Religious Affairs by Subdistrict in</i>	

	Halaman Page
	130
4.1.7	133
4.1.8	136
4.1.9	139
4.1.10	142
4.1.11	147
4.1.12	150
4.1.13	150

	Halaman Page
Huruf Menurut Jenis Kelamin di Kabupaten Mojokerto, 2018 - 2021 <i>Percentage of Literate People Aged 15 Years and Over by Gender in Mojokerto Regency, 2018 - 2021</i>	151 151
4.1.14 Indikator Pustaka Menurut Kecamatan di Kabupaten Mojokerto, 2021 <i>Literature Indicators by Subdistrict in Mojokerto Regency, 2021</i>	152 152
4.2 KESEHATAN	153
HEALTH	153
4.2.1 Jumlah Desa ¹ /Kelurahan Yang Memiliki Sarana Kesehatan Menurut Kecamatan di Kabupaten Mojokerto, 2019–2021 <i>Number of Villages¹/Kelurahan Having Health Facilities by Subdistrict in Mojokerto Regency, 2019–2021</i>	153 153
4.2.2 Banyaknya Tenaga Medis dan Paramedis di Puskesmas di Kabupaten Mojokerto, 2020 <i>Number of Physician and Paramedic at Public Health Centre, 2020</i>	159 159
4.2.3 Pencapaian Peserta KB Aktif di Kabupaten Mojokerto, 2021 <i>Number of Current Users of Family Planning Program in Mojokerto Regency, 2021</i>	160 160
4.2.4 Pencapaian Peserta KB Aktif Menggunakan MKEJ di Kabupaten Mojokerto, 2021 <i>Number of Current Users who used MKEJ Methods in Mojokerto Regency, 2021</i>	161 161
4.2.5 Pencapaian Peserta KB Aktif Menggunakan Non MKEJ di Kabupaten Mojokerto, 2021 <i>Number of Current Users who used Non MKEJ Methods in Mojokerto Regency, 2021</i>	162 162
4.2.6 Pencapaian Peserta KB Baru di Kabupaten Mojokerto, 2021 <i>Number of New Participant of Family Planning in Mojokerto Regency, 2021</i>	163 163
4.2.7 Pencapaian Peserta KB Baru Menggunakan MKEJ di Kabupaten Mojokerto, 2021 <i>Number of New Participant who used MKEJ Methods in Mojokerto Regency, 2021</i>	164 164
4.2.8 Pencapaian Peserta KB Baru Menggunakan Non MKEJ di Kabupaten Mojokerto, 2021	165

	<i>Number of New Participant who used Non MKEJ Methods in Mojokerto Regency, 2021</i>	165
4.2.9	Pencapaian Peserta KB Aktif Swasta di Kabupaten Mojokerto, 2021 <i>Number of Private Current Users in Mojokerto Regency, 2021</i>	166 166
4.2.10	Pencapaian Peserta KB Aktif Swasta Menggunakan MKEJ di Kabupaten Mojokerto, 2021	167
	<i>Number of Private Current Users who used MKEJ Methods in Mojokerto Regency, 2021</i>	167
4.2.11	Pencapaian Peserta KB Aktif Swasta Menggunakan Non MKEJ di Kabupaten Mojokerto, 2021	168
	<i>Number of Private Current Users who used Non MKEJ Methods in Mojokerto Regency, 2021</i>	168
4.2.12	Perkembangan Strata Keluarga Sejahtera di Kabupaten Mojokerto, 2021	169
	<i>Growth of Prosperous Family Strata in Mojokerto Regency, 2021</i>	169
4.3	AGAMA DAN SOSIAL LAINNYA	170
	RELIGION AND OTHER SOCIAL AFFAIRS	170
4.3.1	Jumlah Penduduk Menurut Kecamatan dan Agama yang Dianut di Kabupaten Mojokerto, 2021	170
	<i>Population by Subdistrict and Religion in Mojokerto Regency, 2021</i>	170
4.3.2	Jumlah Tempat Peribadatan Menurut Kecamatan di Kabupaten Mojokerto, 2021	171
	<i>Number of Places of Worship by Subdistrict in Mojokerto Regency, 2021</i>	171
4.3.3	Jemaah Haji yang Berangkat Menurut Kecamatan di Kabupaten Mojokerto, 2020	172
	<i>Haji Pilgrims Embarked by District in Mojokerto Regency, 2020.....</i>	172
4.3.4	Jumlah Daftar Tunggu Jemaah Haji Menurut Kecamatan di Kabupaten Mojokerto, 2020	173
	<i>Number of Waiting List of Haji Pilgrims Embarked by District in Mojokerto Regency, 2020.....</i>	173
4.3.5	Jumlah Pernikahan Menurut Lokasi dan Kecamatan di Kabupaten Mojokerto, 2021	174
	<i>The Amount of Population who Get Married Detailed based on Location and District in Mojokerto Regency, 2021</i>	174

4.3.6	Jumlah Desa ¹ /Kelurahan yang Mengalami Bencana Alam ² Menurut Kecamatan di Kabupaten Mojokerto, 2018, 2019, 2020 dan 2021.....	175
	<i>Number of Villages¹/Kelurahan that Had Natural Disaster² by Subdistrict in Mojokerto Regency, 2018, 2019, 2020 dan 2021.....</i>	<i>175</i>
4.3.7	Jumlah Korban yang Diakibatkan Bencana Alam Menurut Kecamatan di Kabupaten Mojokerto, 2020.....	178
	<i>Number of Victims Due to Natural Disaster by Subdistrict in Mojokerto Regency, 2020.....</i>	<i>178</i>
4.3.8	Jumlah Kerusakan Rumah yang Diakibatkan Bencana Alam Menurut Kecamatan di Kabupaten Mojokerto, 2020.....	181
	<i>Number of Damaged Houses Due to Natural Disaster by Subdistrict in Mojokerto Regency, 2020.....</i>	<i>181</i>
4.3.9	Jumlah Kejadian Bencana Non-alam Menurut Kecamatan di Kabupaten Mojokerto, 2020.....	182
	<i>Number of Non-Natural Disaster Events by Subdistrict in Mojokerto Regency, 2020.....</i>	<i>182</i>
4.3.10	Jumlah Korban yang Diakibatkan Bencana Non-alam Menurut Kecamatan di Kabupaten Mojokerto, 2020.....	183
	<i>Number of Victims Due to Non-Natural Disaster by Subdistrict in Mojokerto Regency, 2020.....</i>	<i>183</i>
4.3.11	Jumlah Kerusakan Rumah yang Diakibatkan Bencana Non-alam Menurut Kecamatan di Kabupaten Mojokerto, 2020.....	185
	<i>Number of Damaged Houses Due to Non-Natural Disaster by Subdistrict in Mojokerto Regency, 2020.....</i>	<i>185</i>
4.3.12	Jumlah Desa/Kelurahan yang Mengalami Bencana Alam Menurut Kecamatan di Kabupaten Mojokerto, 2019-2021.....	186
	<i>Number of Villages that Had Natural Disaster by Subdistrict in Mojokerto Regency, 2019-2021.....</i>	<i>186</i>
4.3.13	Jumlah Penerima Bantuan (kepala keluarga) dan Anggaran Bantuan Sosial Pangan Menurut Kecamatan di Kabupaten Mojokerto, 2020.....	189
	<i>Number of Aid Recipients (head of household) and Food Social Assistance Budget By Subdistrict in Mojokerto Regency, 2020.....</i>	<i>189</i>
4.3.14	Data Penyandang Masalah Kesejahteraan Sosial Menurut Kecamatan di Kabupaten Mojokerto, 2021.....	190

	<i>Data of Persons with Social Welfare Problems By Subdistrict in Mojokerto Regency, 2021</i>	190
4.3.15	Data Potensi dan Sumber Kesejahteraan Sosial Menurut Kecamatan di Kabupaten Mojokerto, 2021	207
	<i>Potential Data and Sources of Social Welfare by Subdistrict in Mojokerto Regency, 2021</i>	207
4.3.16	Jumlah Lembaga Panti Asuhan Yatim Piatu (PAY) Menurut Kecamatan di Kabupaten Mojokerto, 2018 - 2021	213
	<i>Number of Orphanage By Subdistrict in Mojokerto Regency, 2021</i>	213
4.3.17	Jumlah Lembaga Panti Asuhan Yatim Piatu (PAY) Menurut Kecamatan di Kabupaten Mojokerto, 2018 - 2021	214
	<i>Number of Orphanage By Subdistrict in Mojokerto Regency, 2021</i>	214
4.3.18	Jumlah Kecelakaan Lalu Lintas, Kasus Kejahatan dan Penyelesaian Kasus Menurut Kepolisian Sektor di Kabupaten Mojokerto, 2021	215
	<i>Number of Traffic Accidents, Reported Criminal Cases And Solved Cases by Subdistrict Police Office in Mojokerto Regency, 2021</i>	215
4.3.19	Banyaknya Perkara yang Masuk dan Diputuskan Menurut Jenis Perkara di Kabupaten Mojokerto, 2021	217
	<i>Number of Cases Received and Sentenced by Kinds of Cases in Mojokerto Regency, 2021</i>	217
4.3.20	Banyaknya Perceraian yang Masuk dan yang Diputus Oleh Pengadilan Agama Mojokerto, 2021	219
	<i>The number of divorces that have entered and are terminated by the Mojokerto Religious Court, 2021</i>	219
4.3.21	Perkara Perdata Permohonan Yang Masuk dan Yang Diputus oleh Pengadilan Negeri Agama Mojokerto, 2021	220
	<i>Civil Cases to Request Received and Sentenced by Court of First Instance, 2021</i>	220
4.3.22	Perkara Perdata Gugatan Yang Masuk dan Yang Diputus oleh Pengadilan Negeri Agama Mojokerto, 2021	221
	<i>Civil Cases to Claim Received and Sentenced by Court of First Instance, 2021</i>	221
4.3.23	Perkara Pidana Biasa Yang Masuk dan Yang Diputus oleh Pengadilan Negeri Mojokerto Tahun 2021	222
	<i>Criminal Cases Received and Sentenced by Court of First Instance,</i>	

	Halaman Page
2021.....	222
4.3.24 Perkara Pidana Ringan Yang Masuk dan Yang Diputus oleh Pengadilan Negeri Mojokerto, 2021	223
<i>Light Criminal Cases Received and Sentenced by Court of First Instance, 2021</i>	223
4.3.25 Perkara Pidana Pelanggaran Lalu Lintas Yang Masuk dan Yang Diputus Oleh Pengadilan Negeri, 2021.....	224
<i>Traffic Collision of Criminal Cases Received and Sentenced by Court of First Instance, 2021</i>	224
4.3.26 Banyaknya Perkara Menurut Menurut Jenis Dan Bulan di Kabupaten Mojokerto, 2020	225
<i>Number of Cases by Type and Month in Mojokerto Regency, 2020</i>	225
4.4 KEMISKINAN	226
POVERTY.....	226
4.4.1 Garis Kemiskinan, Jumlah, dan Persentase Penduduk Miskin di Kabupaten Mojokerto, 2013–2021	226
<i>Poverty Line, Number, and Percentage of Poor People in Mojokerto Regency, 2013–2021</i>	226
4.4.2 Indeks Kedalaman Kemiskinan dan Indeks Keparahan Kemiskinan di Kabupaten Mojokerto, 2013–2020.....	227
<i>Poverty Gap Index and Poverty Severity Index in Mojokerto Regency, 2013–2020</i>	227
5. PERTANIAN, KEHUTANAN, PETERNAKAN, DAN PERIKANAN/ AGRICULTURE, FORESTRY, LIVESTOCK, AND FISHERY	229
5.1 HORTIKULTURA	239
HORTICULTURE.....	239
5.1.1 Luas Panen Tanaman Sayuran Menurut Kecamatan dan Jenis Tanaman (ha), 2020 dan 2021	239
<i>Harvested Area of Vegetbles by Subdistrict and Kind of Plant (ha), 2020 and 2021</i>	239
5.1.2 Produksi Tanaman Sayuran Menurut Kecamatan dan Jenis Tanaman (kuintal), 2020 dan 2021	243
<i>Production of Vegetables by Subdistrict and Kind of Plant (quintal), 2020 dan 2021</i>	243

	Halaman Page
5.1.3	Luas Panen Tanaman Sayuran dan Buah-buahan Semusim Menurut Jenis Tanaman (ha), 2017–2021 247 <i>Harvested Area of Seasonal Vegetables and Fruits by Kind of Plant (ha), 2017–2021</i> 247
5.1.4	Produksi Tanaman Sayuran dan Buah-buahan Semusim Menurut Jenis Tanaman (ton), 2017–2021 248 <i>Production of Seasonal Vegetables and Fruits by Kind of Plant (ha), 2017–2021</i> 248
5.1.5	Luas Panen Tanaman Biofarmaka Menurut Kecamatan dan Jenis Tanaman (m ²), 2020 dan 2021 249 <i>Harvested Area of Medicinal Plants by Subdistrict and Kind of Plant (m²), 2020 and 2021</i> 249
5.1.6	Produksi Tanaman Biofarmaka Menurut Kecamatan dan Jenis Tanaman (kg), 2020 and 2021 253 <i>Production of Medicinal Plants by Subdistrict and Kind of Plant (kg) 2020 and 2021</i> 253
5.1.7	Luas Panen Tanaman Biofarmaka Menurut Jenis Tanaman (m ²), 2017–2021 257 <i>Harvested Area of Medicinal Plants by Kind of Plant (m²), 2017–2021 ..</i> 257
5.1.8	Produksi Tanaman Biofarmaka Menurut Jenis Tanaman (kg), 2017–2021 258 <i>Production of Medicinal Plants by Kind of Plant (kg), 2017–2021</i> 258
5.1.9	Luas Panen Tanaman Hias Menurut Kecamatan dan Jenis Tanaman (m ²), 2020 and 2021 259 <i>Harvested Area of Ornamental Plants by Subdistrict and Kind of Plant (m²), 2020 and 2021</i> 259
5.1.10	Produksi Tanaman Hias Menurut Kecamatan dan Jenis Tanaman (tangkai), 2020 and 2021 263 <i>Production of Ornamental Plants by Subdistrict and Kind of Plant (stalks), 2020 and 2021</i> 263
5.1.11	Luas Panen Tanaman Hias Menurut Jenis Tanaman (m ²), 2018–2021 267 <i>Harvested Area of Ornamental Plants by Kind of Plant (m²), 2018–2021</i> 267
5.1.12	Produksi Tanaman Hias Menurut Jenis Tanaman (tangkai), 2018–

	Halaman Page
2021	268
<i>Production of Ornamental Plants by Kind of Plant (stalks), 2018–2021</i>	268
5.1.13 Produksi Buah-buahan Menurut Kecamatan dan Jenis Tanaman (kuintal)2020 and 2021	269
<i>Production of Fruits by Subdistrict and Kind of Plant (quintal), 2020 and 2021</i>	269
5.1.14 Produksi Buah–Buahan dan Sayuran Tahunan Menurut Jenis Tanaman (ton), 2017–2021	275
<i>Production of Annual Fruits and vegetables by Kind of Plant (ton), 2017–2021</i>	275
5.2 PERKEBUNAN.....	276
ESTATE CROPS	276
5.2.1 Luas Areal Tanaman Perkebunan Menurut Kecamatan dan Jenis Tanaman (ha), 2020 dan 2021	276
<i>Planted Area of Estate Crops by Subdistrict and Type of Crops (ha), 2020 dan 2021</i>	276
5.2.2 Produksi Perkebunan Menurut Kecamatan dan Jenis Tanaman (ribu ton), 2020 dan 2021	280
<i>Production of Estate by Subdistrict and Type of Crops (thousand tons), 2020 and 2021</i>	280
5.3 TANAMAN PANGAN	284
FOODCROPS	284
5.3.1 Luas Lahan Sawah Menurut Kecamatan dan Jenis Pengairan di Kabupaten Mojokerto (ha), 2021	284
<i>Area of Wetland by Subdistrict and Type of Irrigation in Mojokerto Regency, 2021</i>	284
5.3.2 Luas Lahan Tegal/Kebun, Ladang/Huma, dan Lahan yang Sementara Tidak Diusahakan Menurut Kecamatan di Kabupaten Mojokerto (ha), 2021	285
<i>Area of Dry Field/Garden, Shifting Cultivation, Land and Temporarily Unused Land by Subdistrict in Mojokerto Regency (ha), 2021</i>	285
5.3.3 Luas Panen Jagung, Kedelai, Kacang Tanah, Kacang Hijau, Ubi Kayu, Ubi Jalar Menurut Kecamatan di Kabupaten Mojokerto, 2021 Harvested Area of Maize, Soybean, Peanut, Mungbean, Cassava,	286

	and Sweet Potato by Subdistrict in Mojokerto Regency, 2021	286
5.4	PETERNAKAN	287
	<i>LIVESTOCK.....</i>	287
5.4.1	Populasi Ternak Menurut Kecamatan dan Jenis Ternak di Kabupaten Mojokerto, 2021	287
	<i>Livestock Population by Subdistrict and Kind of Livestock in Mojokerto Regency, 2021</i>	287
5.4.2	Populasi Unggas Menurut Kecamatan dan Jenis Unggas di Kabupaten Mojokerto, 2021	289
	<i>Poultry Population by Subdistrict and Kind of Poultry in Mojokerto Regency, 2021</i>	289
5.5	PERIKANAN	290
	<i>FISHERY</i>	290
5.5.1	Jumlah Rumah Tangga Perikanan Tangkap Menurut Kecamatan dan Subsektor di Kabupaten Mojokerto, 2020-2021	290
	<i>Number of Fish Capture Households by Subdistrict and Subsector in Mojokerto Regency, 2020-2021</i>	290
5.5.2	Produksi Perikanan Tangkap Menurut Kecamatan dan Subsektor di Kabupaten Mojokerto (ton), 2020-2021	291
	<i>Production of Fish Capture by Subdistrict and Subsector in Mojokerto Regency (ton), 2020-2021</i>	291
5.5.3	Jumlah Rumah Tangga dan Produksi Perikanan Tangkap Menurut Kecamatan dan Subsektor di Kabupaten Mojokerto (ton), 2021	292
	<i>Number Households and Production of Aquaculture by Subdistrict and Subsector in Mojokerto Regency (ton), 2020.....</i>	292
5.5.4	Produksi dan Nilai Produksi Perikanan Menurut Jenis Ikan di Kabupaten Mojokerto, 2020	293
	<i>Production and Fishery Production Value by Kind of Fish in Mojokerto Regency (ton), 2020</i>	293
5.6	KEHUTANAN	294
	<i>FORESTRY</i>	294
5.6.1	Luas Kawasan Hutan dan Konservasi Perairan Menurut Kecamatan di Kabupaten Mojokerto (ribu ha), 2020	294
	<i>Extent of Forest Area, Inland Water, Coastal, and Marine Ecosystem by Subdistrict in Mojokerto Regency, 2020 (thousand ha)</i>	294

	Halaman Page
5.6.2	Luas Kawasan Hutan dan Perairan Menurut Kecamatan di Kabupaten Mojokerto (hektar), 2020 295 <i>Forest and Inland Water Area by Subdistrict in Mojokerto Regency (hectare), 2020</i> 295
5.6.3	Produksi Kayu Hutan Menurut Jenis Produksi di Kabupaten Mojokerto (m3), 2016 -2021 296 <i>Timber Production by Type of Product in Mojokerto Regency (m3), 2016 -2021</i> 296
6.	PERTAMBANGAN DAN ENERGI/MINING AND ENERGY 297
6.1	Banyaknya Tenaga Listrik yang Disalurkan, Jumlah Pelanggan dan Nilai Produksi Per Bulan di Kabupaten Mojokerto, 2020 303 <i>Number Of Electrics Energy Distributed, Number of Consumers, and Value of Production per Month at Mojokerto Regency, 2020</i> 303
6.2	Daya Terpasang, Produksi Listrik dan Listrik Terjual pada Unit PLN di Kabupaten Mojokerto, 2011–2020 304 <i>Installed Capacity, Production, and Electricity Sold in Mojokerto Regency, 2011–2020</i> 304
6.3	Jumlah Pelanggan dan Air yang Disalurkan Menurut Jenis Pelanggan di Kabupaten Mojokerto, 2021 305 <i>Number of Customers and Distributed Clean Water by Type of Consumers in Mojokerto Regency, 2021</i> 305
6.4	Jumlah Pelanggan Menurut Tipe Pelanggan dan Kecamatan di Kabupaten Mojokerto, 2021 306 <i>Number of Customers by Type of Customers and Subdistrict in Mojokerto Regency, 2021</i> 306
7.	PARIWISATA/TOURISM 307
7.1	Jumlah Rumah Makan/Restoran Menurut Kecamatan, 2020-2021 ... 314 <i>Number of Restaurants by Subdistrict, 2020-2021</i> 314
7.2	Jumlah Akomodasi Hotel Menurut Kecamatan di Kabupaten Mojokerto, 2020-2021 315 <i>Number of Hotel Accomodations by Subdistrict in Mojokerto Regency, 2020-2021</i> 315
7.3	Jumlah Wisatawan Mancanegara dan Domestik di Kabupaten Mojokerto, 2020-2021 316 <i>Number of International and Domestic Visitors in Mojokerto Regency,</i>

	Halaman Page
	2020-2021 316
7.4	Jumlah Objek Wisata Menurut Jenis dan Kecamatan di Kabupaten Mojokerto, 2021 317 <i>Number of Tourism Object by Type and Subdistrict in Mojokerto Regency, 2021</i> 317
7.5	Jumlah Pengunjung Wisatawan Dosemstik dan Mancanegara Menurut Jenis Objek Wisata dan Kecamatan di Kabupaten Mojokerto, 2021 318 <i>Number of Domestic and International Visitor/Tourism by Type of Tourism Object and District in Mojokerto Regency, 2021</i> 318
8.	TRANSPORTASI DAN KOMUNIKASI/TRANSPORTATION AND COMMUNICATION 321
8.1	TRANSPORTASI 328 TRANSPORTATION 328
8.1.1	Panjang Jalan Menurut Tingkat Kewenangan Pemerintahan di Kabupaten Mojokerto (km), 2020..... 328 <i>Length of Roads by Level of Government Authority in Mojokerto Regency (km), 2020</i> 328
8.1.2	Panjang Jalan Menurut Jenis Permukaan Jalan di Kabupaten Mojokerto (km), 2021 329 <i>Length of Roads by Type of Road Surface in Mojokerto Regency (km), 2021</i> 329
8.1.3	Panjang Jalan Menurut Kondisi Jalan di Kabupaten Mojokerto (km), 2021 330 <i>Length of Roads by Condition of Roads in Mojokerto Regency (km), 2021</i> 330
8.1.4	Banyaknya Jembatan di Kabupaten Mojokerto, 2019 - 2021..... 331 <i>Number of Bridges in Mojokerto Regency, 2019 - 2021</i> 331
8.1.5	Jumlah Kendaraan yang Melintasi Wilayah Kabupaten Mojokerto, 2019 - 2021 332 <i>Number of Vehicle Getting Through Mojokerto Regency Areas, 2019-2021</i> 332
8.1.6	Jumlah Kendaraan yang Melintasi Wilayah Kabupaten Mojokerto, 2019- 2021 333 <i>Number of Vehicle Getting Through Mojokerto Regency Areas, 2019-</i>

	Halaman Page
2021	333
8.1.7 Jumlah Kendaraan Wajib Uji Menurut Jenis Kendaraan dan Bahan Bakar, 2021	334
<i>Number of Vehicle Obligated to Test by Kinds and Fuel, 2021</i>	<i>334</i>
8.1.8 Jumlah Pengusaha dan Armada Truk, 2021	335
<i>Number of Entrepreneur and Fleet of Trucks, 2021</i>	<i>335</i>
8.1.9 Jumlah Pengusaha dan Armada Bus, 2021	336
<i>Number of Entrepreneur and Fleet of Bus, 2021</i>	<i>336</i>
8.2 KOMUNIKASI.....	337
COMMUNICATION	337
8.2.1 Jumlah Kantor Pos Pembantu Menurut Kecamatan di Kabupaten Mojokerto, 2017–2020.....	337
<i>Number of Post Offices Subsidiaries by Subdistrict in Mojokerto Regency, 2017–2020.....</i>	<i>337</i>
8.2.2 Indikator Komunikasi di Kabupaten Mojokerto, 2018 - 2021	338
<i>Communication Indicator in Mojokerto Regency Areas, 2018 - 2021</i>	<i>338</i>
8.2.3 Banyaknya Kegiatan Penerangan Menurut Media Yang Digunakan 2021	339
<i>Number of Socialize Activity by Media 2021</i>	<i>339</i>
9. PERBANKAN, KOPERASI, DAN HARGA-HARGA/BANKING, COOPERATIVE, AND PRICES	343
9.1 Jumlah Koperasi Menurut Kecamatan di Kabupaten Mojokerto, 2021	349
<i>Number of Cooperative by Subdistrict in Mojokerto Regency, 2021</i>	<i>349</i>
9.2 Jumlah Koperasi Menurut Kelompok Koperasi di Kabupaten Mojokerto, 2021	352
<i>Number of Cooperative by Group of Cooperative in Mojokerto Regency, 2021</i>	<i>352</i>
9.3 Jumlah Koperasi Menurut Jenis Koperasi di Kabupaten Mojokerto, 2021	355
<i>Number of Cooperatives by Type of Cooperative in Mojokerto Regency, 2021</i>	<i>355</i>
9.4 Jumlah Koperasi Menurut Sektor Usaha di Kabupaten Mojokerto, 2021	358
<i>Number of Cooperative by Bussiness Sector in Mojokerto Regency,</i>	

	Halaman Page
2021	358
9.5 Jumlah Koperasi Menurut Jenisnya dan Kecamatan di Kabupaten Mojokerto, 2021	361
<i>Number of Cooperative by Kind and Subdistrict in Mojokerto Regency, 2021</i>	<i>361</i>
9.6 Jumlah Pengembang Perumahan dan Jumlah Unit Rumah yang Dibangun, 2021	362
<i>Number of Housing Developers and Number of Housing Units Built, 2021</i>	<i>362</i>
10. PENGELUARAN PENDUDUK/POPULATION EXPENDITURE	363
10.1 Rata-rata Pengeluaran per Kapita Sebulan Menurut Kelompok Komoditas (rupiah) di Kabupaten Mojokerto, 2020 dan 2021	370
<i>Monthly Average Expenditure per Capita by Commodity Group (rupiahs) in Mojokerto Regency, 2020 dan 2021</i>	<i>370</i>
10.2 Persentase Pengeluaran per Kapita Sebulan Menurut Kelompok Komoditas di Kabupaten Mojokerto, 2020 dan 2021	371
<i>Percentage of Monthly Expenditure per Capita by Commodity Group in Mojokerto Regency, 2020 and 2021</i>	<i>371</i>
10.3 Rata-Rata Konsumsi Kalori Perkapita Sehari Menurut Kelompok Komoditas Makanan dan Kelompok Pengeluaran (Kcal), 2021	372
<i>Average Per Capita Daily Calorie Consumption by Food Commodity Group and Expenditure Group (Kcal), 2021</i>	<i>372</i>
10.4 Rata-Rata Konsumsi Protein Perkapita Sehari Menurut Kelompok Komoditas Makanan dan Kelompok Pengeluaran (Gram), 2021	373
<i>Average Per Capita Daily Protein Consumption According to Food Commodity Groups and Expenditure Groups (Gram), 2021.....</i>	<i>373</i>
11. PERDAGANGAN/TRADE	375
11.1 Jumlah Perusahaan, Tenaga Kerja dan Nilai Produksi Menurut Klasifikasi Industri di Kabupaten Mojokerto, 2021	381
<i>Number of Establishment, Employees and Production Value by Industrial Classification in Mojokerto Regency, 2021.....</i>	<i>381</i>
11.2 Jumlah Perusahaan dan Nilai Produksi Menurut Kecamatan di Kabupaten Mojokerto, 2021	382
<i>Number of Establishment and Production Value by Subdistrict in Mojokerto Regency, 2021</i>	<i>382</i>

	Halaman Page
11.3	Jumlah Perusahaan Menurut Bentuk Badan Hukum di Kabupaten Mojokerto, 2016–2021 383 <i>Number of Establishments by Type of Business Entity in Mojokerto Regency, 2016–2021</i> 383
11.4	Sebaran Kelompok Kategori Usaha Mikro di Kabupaten Mojokerto, 2021 384 <i>Distribution of Micro Business Cluster in Mojokerto Regency, 2021</i> 384
11.5	Jumlah Pedagang Menurut Kecamatan di Kabupaten Mojokerto, 2021 386 <i>Number of Merchants by Subdistrict in Mojokerto Regency, 2021</i> 386
11.6	Jumlah Sarana Perdagangan Menurut Jenisnya di Kabupaten Mojokerto, 2018–2021 387 <i>Number of Trading Facilities by Type of Facility in Mojokerto Regency, 2018–2021</i> 387
11.7	Jumlah Perdagangan Menurut Kecamatan di Kabupaten Mojokerto, 2021 388 <i>Number of Trades by Subdistrict in Mojokerto Regency, 2021</i> 388
11.8	Nilai Ekspor ke Negara Tujuan Ekspor (US\$), 2018–2021 389 <i>Export Value to the Export Destination Countries (US\$), 2018–2021</i> 389
11.9	Nilai Ekspor Tertinggi Menurut Komoditi (US\$), 2018–2021 390 <i>Highest Export Value by Commodity (US\$), 2018–2021</i> 390
11.10	Nilai Ekspor Kabupaten Mojokerto Menurut Bulan (US\$), 2018–2021 391 <i>Export Value of Mojokerto Regency by Months (US\$), 2018–2021</i> 391
11.11	Nilai Impor ke Kabupaten Mojokerto (US\$), 2018–2021 392 <i>Import Value to Mojokerto Regency (US\$), 2018–2021</i> 392
11.12	Nilai Impor Tertinggi Menurut Komoditi (US\$), 2018–2021 393 <i>Highest Import Value by Commodity (US\$), 2018–2021</i> 393
11.13	Banyaknya Proyek PMDN Yang Disetujui Menurut Sektor, 2018–2021 394 <i>Number of Domestic Investment Project which Agreed by Sector, 2018–2021</i> 394
11.14	Banyaknya Proyek PMA Yang Disetujui Menurut Sektor, 2018–2021 396 <i>Number of Foreign Investment Project which Agreed by Sector, 2018–2021</i> 396
11.15	Jumlah Penerbitan Tanda Daftar Perusahaan (TDP) Baru per Bulan, 2021 398

	Halaman Page
	398
11.16	399
	399
11.17	400
	400
11.18	401
	401
11.19	403
	403
11.20	405
	405
11.21	407
	407
12.	409
12.1.	418
	418
12.2	420
	420
12.3	422
	422
12.4	

	Halaman Page
	424
	424
12.5	426
	426
12.6	428
	428
12.7	430
	430
12.8	432
	432
12.9	433
	433
12.10	434
	434
12.11	435

	Halaman Page
<i>Growth Rate of Gross Regional Domestic Product at 2010 Constant Market Prices of Mojokerto Regency by Expenditure (percent), 2017–2021</i>	435
13. PERBANDINGAN ANTAR KABUPATEN/KOTA/ REGENCY/ MUNICIPAL COMPARISON	437
13.1 Jumlah Penduduk Menurut Kabupaten/Kota di Provinsi Jawa Timur, 2017–2021	442
<i>Population by Regency/Municipality in East Java Province, 2017–2021</i>	442
13.2 Laju Pertumbuhan Produk Domestik Regional Bruto Atas Dasar Harga Konstan 2010 Menurut Kabupaten/Kota di Provinsi Jawa Timur (persen), 2017–2021.....	444
<i>Rate of Growth of Gross Regional Domestic Products at Constant 2010 Prices by Regency/Municipality in East Java Province (percent), 2017–2021</i>	444
13.3 Jumlah Penduduk Miskin Menurut Kabupaten/Kota di Provinsi Jawa Timur (ribu), 2017–2021	446
<i>Number of Poor Population by Regency/Municipality in East Java Province (thousand), 2017–2021</i>	446
13.4 Indeks Pembangunan Manusia Menurut Kabupaten/Kota di Provinsi Jawa Timur, 2017–2021	448
<i>Human Development Index by Regency/Municipality in East Java Province, 2017–2021</i>	448

DAFTAR GAMBAR/LIST OF FIGURES

		Halaman <i>Page</i>
1.1	Distribusi Luas Kecamatan di Kabupaten Mojokerto (%).....	7
	<i>Subdistrict Area Distribution in Mojokerto Regency (%)</i>	<i>7</i>
1.2	Rata-Rata Curah Hujan 2021	8
	<i>Rainfall Average 2021</i>	<i>8</i>
2.1	Jumlah Lembaga Pemberdayaan Masyarakat (LPM) Menurut Kategori 2021	40
	<i>Number Emporwerment Society Organization by Categories 2021</i>	<i>40</i>
2.2	Jumlah Pegawai Negeri Sipil Menurut Jabatan dan Jenis Kelamin 2021	41
	<i>Number of Civil Servants by Occupation and Sex 2021.....</i>	<i>41</i>
3.1	Jumlah dan Laju Pertumbuhan Penduduk, 2021	76
	<i>Number and Population Growth Rate, 2021</i>	<i>76</i>
3.2	Piramida Penduduk Kabupaten Mojokerto, 2021	
	<i>Population Pyramid of Mojokerto Regency, 2021</i>	<i>77</i>
4.1	Rasio Jumlah Murid Terhadap Guru Menurut Kecamatan, 2021	115
	<i>Ratio of the Number of Students to Teachers by District, 2021</i>	<i>115</i>
4.2	Persentase Penduduk Miskin, 2013 - 2021	116
	<i>Percentage of Poor Population, 2013 - 2021</i>	<i>116</i>
5.1	Produksi Tanaman Sayuran Menurut Kecamatan dan Jenis Tanaman di Kabupaten Mojokerto (kuintal), 2020 dan 2021	237
	<i>Production of Vegetables by Subdistrict and Kind of Plant in Mojokerto Regency (quintal), 2020 and 2021</i>	<i>237</i>
5.2	Luas Panen Tanaman Biofarmaka Menurut Jenis Tanaman (m^2), 2018–2021	238
	<i>Harvested Area of Medicinal Plants by Kind of Plant (m^2), 2018–2021....</i>	<i>238</i>
6.1	Produksi Listrik di Kabupaten Mojokerto, 2011-2020	301
	<i>Production of Electricity in Mojokerto Regency, 2011-2020.....</i>	<i>301</i>
6.2	Persentase Pelanggan Air Bersih Menurut Kategori Pelanggan di Kabupaten Mojokerto, 2021	302
	<i>Percentage of Clean Water Customer by Type of Customer in Mojokerto</i>	

	Halaman Page
	<i>Regency, 2021</i> 302
7.1	Jumlah Rumah Makan/Restoran di Kabupaten Mojokerto, 2021 312
	<i>Number of Restaurants in Mojokerto Regency, 2021</i> 312
7.2	Jumlah Obyek Wisata Menurut Jenis Obyek Wisata di Kabupaten Mojokerto, 2021 313
	<i>Number of Tourism Object by Type in Mojokerto Regency, 2021</i> 313
8.1	Persentase Panjang Jalan Menurut Kondisi Jalan di Kabupaten Mojokerto (km), 2021 326
 326
8.2	Banyaknya Jembatan di Kabupaten Mojokerto, 2021..... 326
	<i>Number of Bridge in Mojokerto Regency, 2021</i> 327
9.1	Jumlah Koperasi Menurut Sektor Usaha di Kabupaten Mojokerto, 2021 347
	<i>Number of Cooperatives by Bussiness Sector in Mojokerto Regency, 2021</i> 347
9.2	Jumlah Koperasi Menurut Jenis Koperasi di Kabupaten Mojokerto, 2021 348
10.1	Rata-rata Pengeluaran per Kapita Sebulan menurut Kelompok Komoditas di Kabupaten Mojokerto (%), 2020-2021 368
	<i>Average Monthly Expenditure Per Capita by Commodity Group in Mojokerto Regency (%), 2020-2021</i> 368
10.2	Lima Komoditas Makanan Dengan Rata-rata Konsumsi Kalori Tertinggi, 2021 369
	<i>Five Food Commodities With the Highest Average Calorie Consumption, 2021</i> 369
11.1	Jumlah Perusahaan Menurut Klasifikasi Industri di Kabupaten Mojokerto, 2021 379
	<i>Number of Establishment by Industrial Clasification in Mojokerto Regency, 2021</i> 379
11.2	Persentase Nilai Ekspor berdasarkan Negara Tujuan Ekspor, 2021..... 380
	<i>Percentage of Export Value by Export Destination Countries, 2021</i> 380
12.1	Distribusi Persentase PDRB ADHB Menurut Lapangan Usaha (%), 2021 416
	<i>Percentage Distribution of GRDP at Current Market Prices by Industry (%)</i> ,

	Halaman Page
2021	416
12.2 Laju Pertumbuhan PDRB ADHK 2010 Menurut Lapangan Usaha (persen), 2021	417
<i>Growth Rate of Gross Regional Domestic Product at 2010 Constant Market Prices by Industry (percent), 2021</i>	<i>417</i>

<https://mojokertokab.bps.go.id>

PENJELASAN UMUM/EXPLANATORY NOTES

Tanda-tanda, satuan-satuan, dan lain-lainnya yang digunakan dalam publikasi ini adalah sebagai berikut:

Symbols, measurement units, and acronyms which are used in this publication, are as follows:

1. TANDA-TANDA/SYMBOLS

Data tidak tersedia/Data not available	: ...
Tidak ada atau nol /Null or zero	: -
Data dapat diabaikan/Data negligible	: 0
Tanda decimal/Decimal point	: ,
Data tidak dapat ditampilkan/Not applicable	: NA
Angka estimasi/Estimated figures	: e
Angka diperbaiki/Revised figures	: r
Angka sementara/Preliminary figures	: x
Angka sangat sementara/Very preliminary figures	: xx
Angka sangat sangat sementara/Very very preliminary figures	: xxx

2. SATUAN/UNITS

barel/barrel	: 158,99 liter/litres = 1/6,2898 m ³
hektar (ha)/hectare (ha)	: 10 000 m ²
kilometer (km)/kilometres (km)	: 1 000 meter/meters (m)
knot/knot	: 1,8523 km/jam (km/hour)
kuintal/quintal	: 100 kg
KWh	: 1 000 Watt hour
MWh	: 1 000 KWh
liter (untuk beras)/litre (for rice)	: 0,80 kg
MMSCF	: 1/35,3 m ³
metrik ton (m.ton)/metric ton (m. ton)	: 0,98421 long ton = 1 000 kg
ons/ounce	: 28,31 gram/grams
ton	: 1 000 kg

Satuan lain: buah, dus, butir, helai/lembar, kaleng, batang, pulsa, ton kilometer (ton-km), jam, menit, persen (%).

Other units: unit, pack, pieces, sheet, tin, pulse, ton-kilometres(ton-km), hour, minute, percent (%).

Perbedaan angka di belakang koma disebabkan oleh pembulatan angka.
The difference in decimal numbers is caused by rounding.

DAFTAR SINGKATAN/ LIST OF ABBREVIATIONS

SI	: Stasiun Iklim
SIMPK	: Stasiun Meteorologi Pertanian Khusus
t.t	: Tempat tidur
BCG	: Bacillus Calmette Guerin
DPT	: Difteri, Pertusis, Tetanus
TT	: Tetanus Toxoid
IOT	: Industri Obat Tradisional/ <i>Traditional Medicine Industry</i>
IKOT	: Industri Kecil Obat Tradisional/ <i>Traditional Medicine Small</i>
Alkes	: Alat kesehatan/ <i>Health Kits</i>
PKRT	: Perbekalan Kesehatan Rumah tangga/ <i>Household Health Logistics</i>
Kompl	: Komplemen/ <i>Complement</i>
IRTP	: Industri Pangan Produksi Rumah Tangga/ <i>Foods Home Industry</i>
PBF	: Pedagang Besar Farmasi/ <i>Pharmacy Whole-seller</i>
GFK	: Gudang Farmasi Kab/Kota/Regency/ <i>Municipality Pharmacy Warehouse</i>
RB	: Rumah Bersalin/ <i>Delivery House</i>
Pustu	: Puskesmas pembantu/ <i>Auxiliary Public Health Center</i>
BP	: Balai Pengobatan/ <i>Polyclinic</i>
TPS	: Tempat Pembuangan Sementara / <i>landfill</i>
Jamkesmas	: Jaminan kesehatan masyarakat miskin/ <i>Poor public health insurance</i>
PJKMU	: Program Jaminan Kesehatan Masyarakat Umum
SIUP	: Surat Ijin Usaha Perdagangan/ <i>Trading Permission Letter</i>
TDP	: Tanda Daftar Perusahaan/ <i>Company Registration Identity</i>
API	: Angka Pengenal Importir/ <i>Importer's Identity Number</i>

Statistik Kunci, 2018–2020 Key Statistics, 2018–2020

Rincian/Description (1)	Satuan/Unit (2)	2018 (5)	2019 (6)	2020 (7)
SOSIAL/SOCIAL				
Penduduk ¹ /Population ¹	juta/million	1,108	1,117	1,119
Laju Pertumbuhan Penduduk ¹ /Population Growth ¹	%	0,84	0,81	0,14
Angka Kelahiran Total-AKT ¹ /Total Fertility Rate-TFR ¹	anak/child
Angka Kematian Bayi-AKB (per 1000 kelahiran hidup) ¹ Infant Mortality Rate-IMR (per 1000 life births) ¹	bayi infant
Angka Harapan Hidup ¹ -e ₀ /Life Expectancy Rate ¹	tahun/years	72,24	72,43	72,53
Angka Melek Huruf Usia 15+ /Literacy Rate Aged 15+	%	96,36	95,53	96,07
Tingkat Partisipasi Angkatan Kerja -TPAK ² Labour Force Participation Rate-LFPR ²	%	71,92	69,46	69,79
Tingkat Pengangguran Terbuka-TPT ² Unemployment Rate-UR ²	%	4,21	3,61	5,75
Penduduk Miskin ⁴ /Poor People ⁴	ribu/thousand	111,55	108,81	118,80
Persentase Penduduk Miskin ⁴ Percentage of Poor People ⁴	%	10,08	9,75	10,57
Indeks Pembangunan Manusia-IPM ⁵ Human Development Index ⁵	—	72,64	73,53	73,83
EKONOMI/ECONOMIC				
Produk Domestik Bruto (PDRB) Harga Berlaku ⁶ Gross Regional Domestic Product (GRDP) at Current Price ⁶	milyar rupiah billion rupiahs	76 678,34	82 387,91	81 940,86
Laju Pertumbuhan Ekonomi ⁸ /Economic Growth ⁷	%	5,88	5,81	-1,11
PDRB Per Kapita Harga Berlaku ^{6,8} Per Capita of GRDP at Current Price ^{6,8}	juta rupiah million rupiahs	69,14	73,65	72,65
Inflasi/Inflation (y-o-y)	%
Ekspor/Export	US\$	435 264 618	423 442 990	422 037 326
Impor/Import	miliar/billion US\$
Wisatawan Asing/Foreign Tourists	juta/million
Uang Beredar Luas (M ₂) Broad Money	triliun rupiah trillion rupiahs
Posisi Cadangan Devisa/Reserve Asset Position	miliar/billion US\$
Realisasi Penanaman Modal Dalam Negeri-PMDN Realization of Domestic Investment	triliun rupiah trillion rupiahs
Realisasi Penanaman Modal Asing-PMA Realization of Foreign Investment	miliar/billion US\$
Suku Bunga Sertifikat Bank Indonesia (1 bulan) ¹⁰ Interest Rate of Bank Indonesia Certificate (1 month) ¹⁰	%
Kurs Tengah US\$/Middle Rates of US\$	rupiah/rupiahs	14 481	13 901	...
Indeks Harga Saham Gabungan (IHSG) Composite Stocks Price Index (CSPI)	—

- Catatan/Notes: ¹ Data 2006–2009: berdasarkan hasil SUPAS 2005; mulai 2010: Hasil proyeksi penduduk Indonesia 2010–2035 (pertengahan tahun/Juni)/*Data in 2006–2009: based on SUPAS 2005; since 2010: The result of Indonesia population prjection 2010–2035 (mid year/June)*
- ² Kondisi Agustus/*Condition at August*
- ³ Menggunakan penimbang hasil proyeksi penduduk tahun 2010–2035/*Weighted by the 2010–2035 population projection*
- ⁴ Kondisi Maret/*Condition at March*
- ⁵ Sejak tahun 2010, IPM dihitung dengan metode baru. Komponen IPM metode baru adalah angka harapan hidup saat lahir, harapan lama sekolah, rata-rata lama sekolah, dan pengeluaran per kapita/*Since 2010, HDI was calculated using new method. New HDI component are life expectancy at birth, expected years of schooling, means years of schooling, and expenditure per capita*
- ⁶ Mulai tahun 2010 mengadopsi *System of National Account 2008 (SNA 2008)*/*Since 2010 is in line with System of National Account 2008 (SNA 2008)*
- ⁷ Sebelum 2011 menggunakan tahun dasar 2000 (2000=100), mulai 2011 menggunakan tahun dasar 2010 (2010=100)/*Before 2011 using 2000 base year (2000=100), since 2011 using 2010 base year (2010=100)*
- ⁸ Mulai 2010 proyeksi penduduk berdasarkan hasil SP2010/*Since 2010 population projection based on SP2010*
- ⁹ IHK 82 kota (2012 = 100)/*CPI 82 cities (2012 = 100)*
- ¹⁰ Mulai 2010: menggunakan SBI 9 bulan/*Since 2010: using SBI 9 month*

BAB

1

GEOGRAPHY AND CLIMATE

GEOGRAFI DAN IKLIM

GEOGRAPHY AND CLIMATE



Wilayah Paling Sering Hujan

Kec. Pacet

167 hari

Wilayah Tertinggi

Kec. Trawas

600 mdpl

Wilayah Terluas

Kec. Dawarblandong

58,93 km²



PENJELASAN TEKNIS**TECHNICAL NOTES**

- | | |
|--|---|
| <p>1. Secara astronomis, Kabupaten Mojokerto terletak antara 111°20'13" sampai dengan 111°40'47" bujur timur dan antara 7°18'35" sampai dengan 7°47'0" lintang selatan.</p> | <p>1. <i>Astronomically, Mojokerto Regency is located between 111°20'13" until 111°40'47" East longitude and between 7°18'35" until 7°47'0" South latitude.</i></p> |
| <p>2. Berdasarkan posisi geografis, Kabupaten Mojokerto memiliki batas-batas: Utara – Kabupaten Lamongan dan Kabupaten Gresik; Selatan – Kabupaten Malang; Barat – Kabupaten Jombang; Timur – Kabupaten Sidoarjo dan Kabupaten Pasuruan.</p> | <p>2. <i>In terms of geographic position, Mojokerto Regency has boundaries as follows: North – Lamongan Regency and Gresik Regency, South – Malang Regency, West – Jombang Regency, East – Sidoarjo Regency and Pasuruan Regency.</i></p> |
| <p>3. Berdasarkan letak geografisnya, Kabupaten Mojokerto berada di wilayah daratan yang dikelilingi oleh sungai dan tidak memiliki pantai.</p> | <p>3. <i>In terms of geographic location, Mojokerto Regency is located in the area of land which is surrounded by the river and does not have a beach.</i></p> |
| <p>4. Kabupaten Mojokerto terdiri dari 18 kecamatan yaitu Jatirejo, Gondang, Pacet, Trawas, Ngoro, Pungging, Kutorejo, Mojosari, Bangsal, Mojoanyar, Dlanggu, Puri, Trowulan, Sooko, Gedeg, Jetis, Kemlagi, dan Dawarblandong.</p> | <p>4. <i>Mojokerto regency consists of 18 subdistricts, namely Jatirejo, Gondang, Pacet, Trawas, Ngoro, Pungging, Kutorejo, Kirkcaldy, Ward, Mojoanyar, Dlanggu, Puri, Trowulan, Sooko, Gedeg, Jetis, Kemlagi, and Dawarblandong.</i></p> |
| <p>5. Jarak antar kecamatan adalah jarak dari ibukota kecamatan ke ibukota kecamatan lain.</p> | <p>5. <i>The distance between subdistrict is the distance from the capital subdistrict to other subdistricts of the capital.</i></p> |
| <p>6. Luas daerah suatu wilayah kecamatan tidak termasuk hutan negara.</p> | <p>6. <i>The area of a region does not include the state forest subdistricts.</i></p> |

7. Ketinggian suatu wilayah dibagi menjadi 3 bagian yaitu ketinggian 0 sampai dengan kurang dari 500 meter, 500 sampai dengan kurang dari 1000 meter, dan lebih dari 1000 meter.
 8. Berdasarkan Badan Pertanahan Nasional membagi klasifikasi kemiringan menjadi 4 yaitu I: kemiringan lereng 0-2 derajat, II: kemiringan lereng 2-15 derajat, III: kemiringan lereng 15-40 derajat, IV: kemiringan lereng >40 derajat.
 9. Curah hujan di wilayah Kabupaten Mojokerto diamati dari 25 titik stasiun pengamatan yang tersebar di semua kecamatan.
7. *The height of a region is divided into three parts: a height of 0 to less than 500 meters, 500 to less than 1000 meters, and more than 1000 meters.*
 8. *According to the National Land Agency slope classification split into four, namely I: slope of 0-2 degrees, II: 2-15 degree slope, III: 15-40 degree slope, IV: slope > 40 degrees.*
 9. *Rainfall in Mojokerto Regency observed from 25 points observation stations spread across all districts.*

ULASAN

Topografi (bentuk permukaan bumi) wilayah Kabupaten Mojokerto terdiri dari dataran rendah dan pegunungan yang dilalui aliran sungai Brantas yang membelah dari selatan ke utara. Suhu udara berkisar antara 23o C sampai dengan 31o C, dengan ketinggian rata-rata 107 meter di atas permukaan laut.

Wilayah Kabupaten Mojokerto dengan luas 692,15 km². Secara administrasi, Kabupaten Mojokerto terbagi menjadi 18 kecamatan. Ditinjau dari kemiringan tanahnya, Kabupaten Mojokerto dapat dibagi menjadi 4 (empat) klasifikasi, yaitu :

1. Kemiringan I seluas 47.591,30 Hektar atau 48,70 persen, merupakan tanah berupa lereng dengan kemiringan 0 -2 derajat yang banyak dijumpai di Kecamatan Jetis, Kemplagi, Trowulan, dan Dawarblandong.
2. Kemiringan II seluas 22.072 hektar atau 22,26 persen, merupakan tanah berupa lereng dengan kemiringan 2 - 15 derajat yang banyak terdapa di Kecamatan Dawarblandong, Kutorejo, dan Pacet.
3. Kemiringan III seluas 8.474 hektar atau 8,6 persen merupakan tanah lereng dengan kemiringan 15 - 40 derajat. Tanah tersebut banyak dijumpai di Kecamatan Pacet dan Trawas.

DESCRIPTION

Topographically, Mojokerto Regency is located on consisting of lowlands and mountains through which the Brantas river flows from south to north. The air temperature ranges from 23o C to 31o C, with average elevation about 107 meters above sea level.

The territory of Mojokerto Regency, which is 692,15 square kilometers. Administratively, Mojokerto Regency is divided into 18 subdistrict. Judging from the slope of the land, Mojokerto Regency can be divided into 4 (four) classifications, namely:

1. *Slope I covering an area of 47,591.30 Hectares or 48.70 percent, is land in the form of slopes with 0-2 degree slope which is often found in the Districts of Jetis, Kemplagi, Trowulan, and Dawarblandong.*
2. *Slope II covering an area of 22,072 hectares or 22.26 percent, is land in the form of slopes with a slope of 2-15 degrees which is mostly found in Dawarblandong, Kutorejo, and Pacet Districts.*
3. *Slope III covering an area of 8,474 hectares or 8.6 percent is slope land with a slope of 15 - 40 degrees. The land is often found in Pacet and Trawas Districts.*

4. Kemiringan IV seluas 19.409 Hektar atau 19,8 persen, merupakan tanah lereng dengan kemiringan lebih dari 40 derajat dan banyak dijumpai di Kecamatan Gondang, Pacet, dan Trawas.

Hujan terjadi hampir di sepanjang tahun 2021. Curah hujan tertinggi terjadi pada Bulan Januari, dengan jumlah curah hujan mencapai 12 672 mm, sedangkan hari hujan terbanyak terjadi pada Bulan Februari. Curah hujan tertinggi terjadi di pengamatan Kecamatan Trawas, yaitu titik Trawas 3 959 mm.

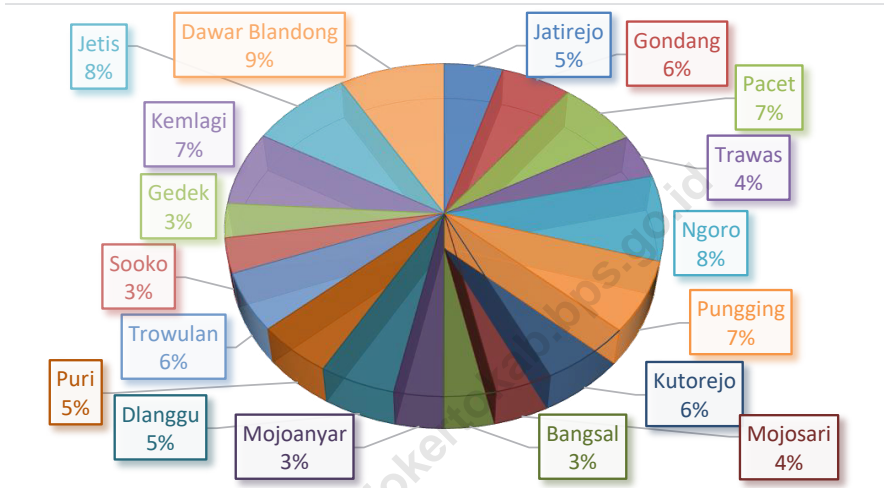
Kabupaten Mojokerto dilalui 61 sungai yang tersebar di beberapa kecamatan. Sungai terpanjang adalah sungai Jurangcetot yang melewati Kecamatan Jatirejo yaitu sepanjang 33,63 km. Selanjutnya sungai Gembolo sepanjang 31,63 km yang melintasi kecamatan Trawas, Pacet, Pungging, dan Kutorejo.

4. The slope IV area of 19,409 hectares or 19.8 percent, is a slope land with a slope of more than 40 degrees and is often found in the Districts of Gondang, Pacet, and Trawas.

The rain occurred almost throughout the year 2021. The highest rainfall occurred in January, with rainfall reaching 12 672 mm. The rainy day, the most rainy day occurred in February. The highest rainfall occurred in the observation of Trawas Subdistrict, that is the Pacet point 3 959 mm.

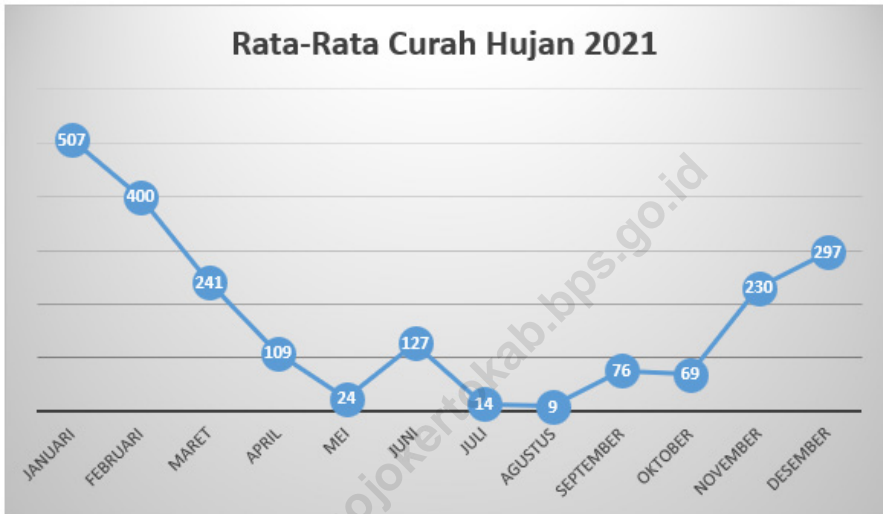
Mojokerto Regency is passed by 61 rivers spread in several sub-districts. The longest river is the Jurangcetot river which passes through Jatirejo District which is 33.63 km. Furthermore, the Gembolo river along 31,63 km that crosses the districts of Trawas, Pacet, Pungging, and Kutorejo.

Gambar 1.1 Distribusi Luas Kecamatan di Kabupaten Mojokerto (%)
Figures 1.1 Subdistrict Area Distribution in Mojokerto Regency (%)



Sumber/Source: Dinas Pekerjaan Umum dan Penataan Ruang Kabupaten Mojokerto/*Public Work and Spatial Planning Service of Mojokerto Regency*

Gambar 1.2 **Rata-Rata Curah Hujan 2021**
Figures *Rainfall Average 2021*



Sumber/Source: Dinas Pekerjaan Umum dan Penataan Ruang Kabupaten Mojokerto/*Public Work and Spatial Planning Service of Mojokerto Regency*

1.1 KEADAAN GEOGRAFI GEOGRAPHY CONDITION

Tabel 1.1.1 **Luas Daerah dan Jumlah Pulau Menurut Kecamatan, 2020**
Table 1.1.1 **Total Area and Number of Islands by Subdistrict, 2020**

Kecamatan Subdistrict	Ibukota Kecamatan Capital of Subdistrict	Luas ¹ Total Area ¹ (km ² /sq.km)
(1)	(2)	(3)
Jatirejo	Jatirejo	32,98
Gondang	Gondang	39,11
Pacet	Pacet	45,16
Trawas	Trawas	29,86
Ngoro	Ngoro	57,48
Pungging	Pungging	48,14
Kutorejo	Kutorejo	42,83
Mojosari	Mojosari	26,65
Bangsals	Bangsals	24,06
Mojoanyar	Mojoanyar	23,02
Dlanggu	Dlanggu	35,42
Puri	Puri	35,65
Trowulan	Trowulan	39,2
Sooko	Sooko	23,46
Gedek	Gedek	22,98
Kemlagi	Kemlagi	50,05
Jetis	Jetis	57,17
Dawar Blandong	Dawar Blandong	58,93
Kabupaten Mojokerto	Mojosari	692,15

Catatan/Note: ¹ Berdasarkan Peraturan Menteri Dalam Negeri Nomor 137 Tahun 2017 tanggal 29 Desember 2017/*Based on Minister of Home Affairs Regulation Number 137/2017, December 29, 2017*

² Berdasarkan informasi Kementerian Dalam Negeri Tahun 2018/*Based on information from Ministry of Home Affairs, 2018*

Sumber/Source: Dinas Pekerjaan Umum dan Penataan Ruang Kabupaten Mojokerto/*Public Work and Spatial Planning Service of Mojokerto Regency*

Lanjutan Tabel/*Continued Table 1.1.1*

Kecamatan Subdistrict	Persentase terhadap Luas Provinsi Percentage to Subdistrict's Area	Jumlah Pulau ² Number of Islands ²
(1)	(4)	(5)
Jatirejo	4,76	-
Gondang	5,65	-
Pacet	6,52	-
Trawas	4,31	-
Ngoro	8,3	-
Pungging	6,96	-
Kutorejo	6,19	-
Mojosari	3,85	-
Bangsals	3,48	-
Mojoanyar	3,33	-
Dlanggu	5,12	-
Puri	5,15	-
Trowulan	5,66	-
Sooko	3,39	-
Gedek	3,32	-
Kemlagi	7,23	-
Jetis	8,26	-
Dawar Blandong	8,51	-
Kabupaten Mojokerto	100	-

Sumber/*Source*: Dinas Pekerjaan Umum dan Penataan Ruang Kabupaten Mojokerto/*Public Work and Spatial Planning Service of Mojokerto Regency*

Tabel 1.1.2 **Tinggi Wilayah dan Jarak ke Ibukota, 2020**
Table *Altitude and Distance to the Capital, 2020*

Kecamatan Subdistrict	Tinggi Wilayah (mdpl) Altitude (m a.s.l)	Jarak ke Ibukota Distance to the Capital
(1)	(2)	(3)
Jatirejo	140	34
Gondang	240	19
Pacet	470	21
Trawas	600	23
Ngoro	120	12
Pungging	100	3
Kutorejo	170	9
Mojosari	100	-
Bangsals	60	11
Mojoanyar	54	13
Dlanggu	120	12
Puri	70	31
Trowulan	60	30
Sooko	64	23
Gedek	36	24
Kemlagi	52	32
Jetis	60	26
Dawar Blandong	75	35
Kabupaten Mojokerto	64	-

Sumber/Source: Dinas Pekerjaan Umum dan Penataan Ruang Kabupaten Mojokerto/*Public Work and Spatial Planning Service of Mojokerto Regency*

Tabel
Table 1.1.3**Luas Daerah per Kecamatan Menurut Letak Ketinggian dari Permukaan Laut (Ha), 2020**
District Areas by Altitudes from Sea Level (Ha), 2020

Kecamatan Subdistrict	Letak Ketinggian Altitudes (m)			Jumlah Total
	0 - 500	500 - 1.000	> 1.000	
(1)	(2)	(3)	(4)	(5)
Jatirejo	8 510,99	-	-	8 510,99
Gondang	11 337,42	-	-	11 337,42
Pacet	9 832,02	-	-	9 832,02
Trawas	0	6 594,29	-	6 594,29
Ngoro	6 902,95	-	-	6 902,95
Pungging	4 476,28	-	-	4 476,28
Kutorejo	4 629,53	-	-	4 629,53
Mojosari	3 044,38	-	-	3 044,38
Bangsals	2 373,70	-	-	2 373,70
Mojoanyar	2 479,67	-	-	2 479,67
Dlanggu	3 736,10	-	-	3 736,10
Puri	3 781,25	-	-	3 781,25
Trowulan	4 647,14	-	-	4 647,14
Sooko	2 497,32	-	-	2 497,32
Gedek	2 662,46	-	-	2 662,46
Kemlagi	5 848,19	-	-	5 848,46
Jetis	6 065,33	-	-	6 065,33
Dawar Blandong	8 127,95	-	-	8 127,95
Kabupaten Mojokerto	97 54697	6 594,29	-	97 546,97

Sumber/Source: Dinas Pekerjaan Umum dan Penataan Ruang Kabupaten Mojokerto/*Public Work and Spatial Planning Service of Mojokerto Regency*

Tabel
Table 1.1.4

**Luas Daerah per Kecamatan Menurut Klasifikasi
Kemiringan Tanah (Ha), 2020**
The District Areas by Sloping Classification (Ha), 2020

Kecamatan Subdistrict	Klasifikasi Kemiringan Sloping Classification				Jumlah Total
	I	II	III	IV	
(1)	(2)	(3)	(4)	(5)	(6)
Jatirejo	2 000,00	1 782,00	1 440,00	3 288,99	8 510,99
Gondang	633	2 109,00	1 458,00	7 137,42	11 337,42
Pacet	-	2 802,00	2 444,00	4 586,02	9 832,02
Trawas	-	1 478,00	1 785,00	3 331,29	6 594,29
Ngoro	2 728,00	2 484,00	1 005,00	685,95	6 902,95
Pungging	2 538,28	1 938,00	-	-	4 476,28
Kutorejo	1 657,53	2 972,00	-	-	4 629,53
Mojosari	3 044,38	-	-	-	3 044,38
Bangsals	2 373,70	-	-	-	2 373,70
Mojoanyar	2 479,67	-	-	-	2 479,67
Dlanggu	2 754,10	982	-	-	3 736,10
Puri	3 781,25	-	-	-	3 781,25
Trowulan	4 402,14	180	65	-	4 647,14
Sooko	2 497,32	-	-	-	2 497,32
Gedek	2 662,46	-	-	-	2 662,46
Kemlagi	5 768,19	48	32	-	5 848,19
Jetis	5 008,33	1 037,00	20	-	6 065,33
Dawar Blandong	3 262,95	4 260,00	225	380	8 127,95
Kabupaten Mojokerto	47 591,30	22 072,00	8 474,00	19 409,67	97 546,97

Catatan/Note: I = Lereng 0-2 derajat
 II = Lereng 2-15 derajat
 III = Lereng 15-40 derajat
 IV = Lereng > 40 derajat

Sumber/Source: Dinas Pekerjaan Umum dan Penataan Ruang Kabupaten Mojokerto/*Public Work and Spatial Planning Service of Mojokerto Regency*

Tabel 1.1.5 Nama dan Panjang Sungai Yang Melintas di Kabupaten Mojokerto, 2021
Table 1.1.5 Rivers and Its Lengths which Pass to Mojokerto Regency, 2021

Nama Sungai/ Name of River	Nama Wilayah UPT/ Name of UPT Region	Kecamatan Subdistrict	Panjang/ Length (Km)
(1)	(5)	(6)	(7)
Kali Kletak	Pandan	Trawas	1,74
Kali Dlundung	Pandan	Trawas	4,99
Kali Kukupan	Pandan	Trawas	4,03
Kali Sumbertowo	Pandan	Trawas	7,78
Kali Jurangrejo	Pandan	Trawas	3,26
Kali Janjing	Mojosari	Trawas/Ngoro/Pungging	14,38
Kali Jubel	Pandan	Pacet	12,6
Kali Made	Pandan	Pacet	12,41
Kali Bulu Kidul	Pandan	Pacet	3,48
Kali Cumpuleng	Pandan/Mojosari	Pacet/Kutorejo/Pungging	14,98
Kali Gembolo	Pandan/Mojosari	Trawas/Pacet/Pungging/Kutorejo	31,63
Kali Curahkates	Mojosari	Mojosari	3,23
Kali Curahlandak	Mojosari	Ngoro	5,25
Kali Curahlandak I	Mojosari	Ngoro	2,45
Kali Curahpancang	Mojosari	Ngoro	2,95
Kali Curah Jedog	Mojosari	Ngoro	2,23
Kali Curahnegoro	Mojosari	Ngoro	2,5
Kali Polaman	Mojosari	Ngoro	2,3
Kali Sumberwaru	Mojosari	Ngoro	5,7
Kali Curahpanggul	Mojosari	Ngoro	4,35
Kali Curah Klengkeng	Mojosari	Ngoro	10,12
Kali Sumber Pandokan	Mojosari	Pungging	2,5
Kali Kanigoro	Mojosari	Pungging	4
Kali Sumber Kali Urip	Mojosari	Pungging	3,71
Kali Sumber Pasinan	Mojosari	Pungging	9,67
Kali Sumber Wonodadi	Bangsals	Mojosari/Kutorejo	7,45
Kali Sumber Kembar	Bangsals	Mojosari	6,35
Kali Sumber Wonosari	Bangsals	Mojosari	2,51
Kali Sumber Glogok	Bangsals	Kutorejo/Bangsals/Mojosari	8,91

Lanjutan Tabel/*Continued Table 1.1.5*

Nama Sungai/ Name of River	Nama Wilayah UPT/ Name of UPT Region	Kecamatan Subdistrict	Panjang/ Length (Km)
(1)	(5)	(6)	(7)
Kali Sumber Ngrayung	Bangsals	Kutorejo/Bangsals	6,06
Kali Tekuk	Bangsals	Bangsals	14,43
Kali Banyak	Pugeran	Kutorejo/Bangsals	5,56
Kali Judeg	Pugeran	Pacet/Gondang/Dlanggu/ Bangsals	12,5
Kali Bangsals	Pugeran/Bangsals	Dlanggu/Bangsals/Mojoanyar	13,13
Kali Gayaman	Bangsals	Puri	3,62
Kali Kintelan	Brangkal	Jatirejo/Dlanggu/Puri	13,18
Kali Cemporat	Brangkal	Puri/Sooko	5,5
Kali Sadar	Brangkal/Bangsals/Mojosari	Mojoanyar/Bangsals/ Mojosari/Pungging/Ngoro	23
Kali Klorak	Pugeran	Gondang	6,25
Kali Galuh	Pugeran	Gondang	13,12
Kali Klopo	Pugeran	Gondang	6,7
Kali Landean	Pugeran	Gondang	13,7
Kali Kromong	Pugeran	Pacet	14,24
Kali Pikatan	Pugeran	Pacet/Gondang/Jatirejo	22,32
Kali Brangkal	Brangkal	Trowulan/Sooko/ Parjuritkulon	14,89
Kali Manting	Sumengko	Jatirejo	13,05
Kali Butek	Sumengko	Jatirejo	2,9
Kali Coban	Sumengko	Jatirejo	11,4
Kali Jurangcetot	Sumengko	Jatirejo	33,63
Kali Sumber Winong	Sumengko	Jatirejo	15
Kali Asin	Gedeg	Jetis	5,1
Kali Kwangen	Gedeg	Ngusikan	7,2
Kali Marmoyo	Gedeg	Kemlagi	20,45
Kali Sidoringin	Gedeg	Kemlagi	4,9
Kali Gedeg	Gedeg	Gedeg	4
Kali Kedungsoro	Gedeg	Gedeg	13,35
Kali Wonoayu	Gedeg	Gedeg	10,35
Kali Kedungsumur	Gedeg	Gedeg	6,65
Kali Brantas	Gedeg	Kab/Kota Mojokerto	19,55
Kali Surabaya	Gedeg	Gedeg	7,5
Kali Porong	Bangsals/Mojosari	Mojoanyar/Bangsals/ Mojosari	28,29

Sumber/*Source*: Dinas Pekerjaan Umum dan Penataan Ruang Kabupaten Mojokerto/*Public Work and Spatial Planning Service of Mojokerto Regency*

1.2 KEADAAN IKLIM CLIMATE CONDITION

Tabel 1.2.1 Pengamatan Unsur Iklim di Stasiun Pengamatan dan Kecamatan di Kabupaten Mojokerto, 2020
Observation of Climate Elements at Climate Station and Subdistrict in Mojokerto Regency, 2020

Kecamatan Subdistrict	Stasiun Pengamatan Climate Station	Jumlah Curah Hujan Number of Precipitation (mm)	Jumlah Hari Hujan Number of Rainy Days (hari/day)
(1)	(2)	(3)	(4)
Jatirejo	Cakarayam	2 526	76
	Manting	2 789	65
Pacet	Pacet	3 458	167
	Pandan	2 670	130
Ngoro	Janjing	2 541	103
Trawas	Trawas	3 998	138
	Sukosari	3 220	126
	Padusan	3 419	120
Gondang	Pugeran	2 148	97
Dlanggu	Sumbersoko	2 173	73
	Klegen	2 882	75
Mojosari	Mojosari	2 195	98
	Bangsari	1 740	87
Puri	Tampung	2 173	85
	Tangunan	2 276	99
	Pasinan	2 198	84
Trowulan	Trowulan	2 349	75
	Kasiyan	1 981	70
	Pandansili	2 164	73
	Ketangi	1 587	90
Sooko	Sambiroto	2 266	102
Gedeg	Gedeg	2 341	108
	Terusan	1 829	92
Jetis	Wates	2 640	102
	Mernung	-	-

Sumber/Source: Dinas Pekerjaan Umum dan Penataan Ruang Kabupaten Mojokerto/Public Work and Spatial Planning Service of Mojokerto Regency

Tabel
Table 1.2.2

**Curah Hujan per Bulan Menurut Stasiun Pengamatan
(mm), 2021**
Monthly Rainfall by Perception Station (mm), 2021

<i>Stasiun Pengamatan Climate Station</i>	<i>Januari January</i>	<i>Pebruari February</i>	<i>Maret March</i>	<i>April April</i>	<i>Mei May</i>	<i>Juni June</i>
(1)	(2)	(3)	(4)	(5)	(6)	(7)
GEDEG	482	292,5	270,5	112,5	53	131,5
PASINAN	468	312	157	228	34	128
PUDAKSARI	416	183	246	42	18	68
TERUSAN	515	413	346	25	-	133
SAMBIROTO	487	420	116	61	-	128
SUMBERSOOKO	414	327	241	98	25	92
PANDANSILI	412	298	241	94	22	93
KASIYAN	411	321	203	106	18	85
TROWULAN	398	329	254	0	20	125
TANGUNAN	312	341	76	71	35	200
KETANGI	447	514	249	91	24	181
KLEGEN	635	361	165	136	0	48
TAMPUNG	460	420	106	65	0	148
CAKARAYAM	495	390	294	115	24	117
PUGERAN	713	585	267	97	35	83
MOJOSARI	482	469	248	69	0	140
PANDAN	653	541	282	153	13	107
PACET	844	837	420	403	121	341
JANJING	704	547	467	174	55	179
TRAWAS	875	677	491	193	15	285
WATES	575,1	286,5	418,3	218,4	27,1	311,79
MERNUNG	-	-	-	-	-	-
MANTING	592	419	266	79	24	121
PADUSAN	780	686	561	239	61	305
SUKOSARI	677	601	330	180	7	66

Sumber/Source: Dinas Pekerjaan Umum dan Penataan Ruang Kabupaten Mojokerto/Public Work and Spatial Planning Service of Mojokerto Regency

Lanjutan Tabel/*Continued Table 1.2.2*

<i>Stasiun Pengamatan Climate Station</i>	<i>Juli July</i>	<i>Agustus August</i>	<i>September September</i>	<i>Oktober October</i>	<i>November November</i>	<i>Desember December</i>	<i>Jumlah Total</i>
(1)	(8)	(9)	(10)	(11)	(12)	(13)	(14)
GEDEG	1	11,5	189	189	165,5	202	1 116,0
PASINAN	-	-	102	102	81	280	1 892,0
PUDAKSARI	-	20	87	87	138	148	1 453,0
TERUSAN	-	-	97	97	229	308	2 163,0
SAMBIROTO	-	-	129	0	215	329	1 885,0
SUMBERSOOKO	-	-	46	0	222	271	1 736,0
PANDANSILI	-	-	84	84	205	294	1 827,0
KASIYAN	-	-	48	48	202	322	1 764,0
TROWULAN	-	-	150	150	192	425	2 043,0
TANGUNAN	-	4	102	102	97	266	1 606,0
KETANGI	-	-	7	7	121	226	1 867,0
KLEGEN	-	-	32	32	265	110	1 784,0
TAMPUNG	-	-	133	133	194	315	1 974,0
CAKARAYAM	-	-	98	98	234	421	2 286,0
PUGERAN	-	-	-	-	369	156	2 305,0
MOJOSARI	17	-	103	103	269	233	2 133,0
PANDAN	18	-	16	16	304	381	2 484,0
PACET	124	110	172	172	396	454	4 394,0
JANJING	28	12	31	31	364	487	3 079,0
TRAWAS	60	15	54	54	608	632	3 959,0
WATES	49,2	15	155,3	155,3	437,1	519,8	15
MERNUNG	-	-	-	-	-	-	-
MANTING	-	-	86	86	105	208	1 986,0
PADUSAN	52	39	112	112	451	521	3 919,0
SUKOSARI	47	9	26	26	496	428	2 893,0

Sumber/*Source*: Dinas Pekerjaan Umum dan Penataan Ruang Kabupaten Mojokerto/*Public Work and Spatial Planning Service of Mojokerto Regency*

Tabel
Table 1.2.3

**Jumlah Hari Hujan per Bulan Menurut Stasiun
Pengamatan, 2021**
**Monthly Number of Rain Days by Perception Station,
2021**

<i>Stasiun Pengamatan Climate Station</i>	<i>Januari January</i>	<i>Pebruari February</i>	<i>Maret March</i>	<i>April April</i>	<i>Mei May</i>	<i>Juni June</i>
(1)	(2)	(3)	(4)	(5)	(6)	(7)
GEDEG	21	20	19	8	3	9
PASINAN	13	16	16	8	1	8
PUDAKSARI	23	16	17	9	1	7
TERUSAN	18	18	16	5	-	7
SAMBIROTO	22	17	13	5	-	5
SUMBERSOOKO	16	19	14	5	1	3
PANDANSILI	16	19	14	5	1	3
KASIYAN	16	20	14	5	1	2
TROWULAN	16	18	13	-	1	4
TANGUNAN	13	23	9	8	1	10
KETANGI	26	20	17	6	1	9
KLEGEN	15	13	4	3	-	2
TAMPUNG	20	18	13	5	-	5
CAKARAYAM	16	20	16	5	1	4
PUGERAN	22	18	17	3	2	6
MOJOSARI	20	19	8	4	-	4
PANDAN	25	19	21	8	1	8
PACET	30	27	20	15	11	17
JANJING	23	21	13	6	3	7
TRAWAS	28	27	22	8	1	14
WATES	17	12	20	9	3	12
MERNUNG	-	-	-	-	-	-
MANTING	15	20	17	4	1	3
PADUSAN	28	28	28	13	1	12
SUKOSARI	24	25	19	8	1	4

Sumber/Source: Dinas Pekerjaan Umum dan Penataan Ruang Kabupaten Mojokerto/*Public Work and Spatial Planning Service of Mojokerto Regency*

Lanjutan Tabel/Continued Table 1.2.3

<i>Stasiun Pengamatan Climate Station</i>	<i>Juli July</i>	<i>Agustus August</i>	<i>September September</i>	<i>Oktober October</i>	<i>November November</i>	<i>Desember December</i>	<i>Jumlah Total</i>
(1)	(8)	(9)	(10)	(11)	(12)	(13)	(14)
GEDEG	1	2	4	4	13	15	98
PASINAN	-	-	2	2	9	15	77
PUDAKSARI	-	1	3	3	11	9	77
TERUSAN	-	-	3	3	12	12	76
SAMBIROTO	-	-	4	-	12	14	70
SUMBERSOOKO	-	-	1	-	10	11	64
PANDANSILI	-	-	2	2	11	11	68
KASIYAN	-	-	1	1	10	12	66
TROWULAN	-	-	3	3	11	14	67
TANGUNAN	-	1	2	2	11	15	82
KETANGI	-	-	2	2	12	11	80
KLEGEN	-	-	2	2	16	8	50
TAMPUNG	-	-	5	5	10	13	74
CAKARAYAM	-	-	2	2	11	14	75
PUGERAN	-	-	-	-	16	10	72
MOJOSARI	1	-	2	2	11	12	63
PANDAN	2	-	2	2	10	21	94
PACET	10	10	12	12	25	29	188
JANJING	2	1	2	2	14	17	88
TRAWAS	3	1	2	2	19	21	120
WATES	1	2	4	4	17	21	105
MERNUNG	-	-	-	-	-	-	-
MANTING	-	-	1	1	6	10	63
PADUSAN	2	4	10	10	23	29	160
SUKOSARI	3	1	2	2	18	18	101

Sumber/Source: Dinas Pekerjaan Umum dan Penataan Ruang Kabupaten Mojokerto/*Public Work and Spatial Planning Service of Mojokerto Regency*

Tabel
Table 1.2.4

**Hasil Uji Kualitas Air Bersih Kegiatan Pemantauan Dan
Pemulihan Kualitas Lingkungan, 2021**
*Results of Clean Water Quality Test for Environmental
Quality Monitoring and Restoration Activities, 2021*

Lokasi	Wilayah	Titik Koordinat		Ph 6-9.	Suhu ± 3	TSS 400
		latitude	longitude			
(1)	(2)	(3)	(4)	(5)	(6)	(7)
Sungai Jubel Hulu	Ds. Mojokembang	-	-	8,51	21	3
Sungai Jubel Hilir	Kantor PDAM Mojosari	-	-	7,2	30	2,5
Sungai Cempleng Hulu	-	-	-	7,92	24	9,9
Sungai Cempleng Hilir	Ds. atilangkung	-	-	8	30	35
Sungai Sadar Hulu	Ds. Gebang Malang	07° 24'39.492"	112°28'23.66"	7,78	31	13,91
Sungai Sadar Hilir	Ds. Sukoanyar	07° 24'39.492"	112°28'23.66"	6,38	34	10,5
Sungai Kedungsoro Hulu	-	07°23'49.99"	112°38'52.422"	7,29	29	3,1
Sungai Kedungsoro Hilir	Ds. Perning	07°24'22.919"	112°29'10.073"	6,4	31,7	62
Sungai Marmoyo Hulu	Ds. Japanan	07°25'6.455"	122°33'53.436"	7,24	30	10,8
Sungai Maryomo Hilir	Ds. Japanan	07°24'39.492"	122°28'23.66"	7,76	30	2,9
Kali Kromong Hulu	Pacet	07°40'8.519"	112°32'9.568"	8,26	25	6,2
Kali Kromong Hilir	Dsn. Slawe Pacet	07°38'11.475"	112°30'40.146"	7,53	28	10,3
Sungai Pikatan Hulu	Ds. Wiyu	07°37'57.468"	112°30'36.549"	7,63	28	5,7
Sungai pikitan Gondang Hilir	07°36'48.885" 112°29'48.441"	07°36'48.885"	112°29'48.441"	7,82	28	8,3

Sumber/Source: Dinas Lingkungan Hidup Kabupaten Mojokerto/ *Environmental Services of Mojokerto Regency*

Lanjutan Tabel/*Continued Table 1.2.4*

Lokasi	Wilayah	TDS	BODs	COD	DO	Tembaga (Cu)	Cobalt (Co)
		1000	6	50	Min 3	0.02	0.2
(1)	(2)	(8)	(9)	(10)	(11)	(12)	(13)
Sungai Jubel Hulu	Ds. Mojokembang	3	153,2	5,49	9,32	6,19	<0,0228
Sungai Jubel Hilir	Kantor PDAM Mojosari	2,5	409	6,97	13,1	6,7	<0,02288
Sungai Cempleng Hulu	-	9,9	204	4,38	8,86	6,26	<0,02288
Sungai Cempleng Hilir	Ds. atilangkung	35	971,5	21,6	47,9	5,4	<0,02288
Sungai Sadar Hulu	Ds. Gebang Malang	13,91	621	9,74	23,3	8,46	<0,02288
Sungai Sadar Hilir	Ds. Sukoanyar	10,5	118,2	30,9	75	2,54	<0,02288
Sungai Kedungsoro Hulu	-	3,1	704	7,9	14,2	6,85	<0,02288
Sungai Kedungsoro Hilir	Ds. Perning	62	584,5	31,8	76,1	2,17	<0,02288
Sungai Marmoyo Hulu	Ds. Japanan	10,8	474	5,44	10,3	7,57	<0,02288
Sungai Maryomo Hilir	Ds. Japanan	2,9	478	6,42	12,8	6,93	<0,02288
Kali Kromong Hulu	Pacet	6,2	197,5	14,8	29,1	2,35	<0,02288
Kali Kromong Hilir	Dsn. Slawe Pacet	10,3	119	15,8	42,7	1,26	<0,02288
Sungai Pikatan Hulu	Ds. Wiyu	5,7	100,5	4,59	9,27	5,32	<0,02288
Sungai pikitan Gondang Hilir	-	8,3	115,5	6,42	12,4	4,69	<0,02288

Lanjutan Tabel/*Continued Table 1.2.4*

<i>Lokasi</i>	<i>Wilayah</i>	<i>Besi (Fe)</i> -	<i>Seng (Zn)</i> 0.05	<i>Mangan (Mn)</i>	<i>H2S</i> 0.002	<i>Fecal Coli</i> 2000	<i>Total Coli</i> 10000
(1)	(2)	(14)	(15)	(16)	(17)	(18)	(19)
Sungai Jubel Hulu	Ds. Mojokembang	<0,0498	0,29	<0,0147	<0,107	-	580
Sungai Jubel Hilir	Kantor PDAM Mojosari	<0,0498	0,155	<0,0147	<0,107	-	580
Sungai Cempleng Hulu	-	<0,0498	0,0681	<0,0147	0,372	-	480
Sungai Cempleng Hilir	Ds. atilangkung	<0,0498	0,196	<0,0147	<0,107	-	790
Sungai Sadar Hulu	Ds. Gebang Malang	0,152	<0,0124	1,16	3,66	-	-
Sungai Sadar Hilir	Ds. Sukoanyar	0,172	0,0145	2,07	27,6	-	-
Sungai Kedungsoro Hulu	-	<0,0498	0,125	<0,0147	<0,107	-	-
Sungai Kedungsoro Hilir	Ds. Pening	<0,0498	0,13	0,849	<0,107	-	-
Sungai Marmoyo Hulu	Ds. Japanan	<0,0498	<0,0124	<0,0147	0,183	-	-
Sungai Maryomo Hilir	Ds. Japanan	<0,0498	0,0668	0,221	0,633	-	-
Kali Kromong Hulu	Pacet	<0,0498	<0,0124	<0,0147	0,228	-	-
Kali Kromong Hilir	Dsn. Slawe Pacet	0,225	0,0138	<0,0147	0,183	-	-
Sungai Pikatan Hulu	Ds. Wiyu	<0,0498	0,0547	<0,0147	0,138	-	-
Sungai pikitan Gondang Hilir	-	<0,0498	0,107	<0,0147	0,34	-	-

Tabel
Table 1.2.5

**Hasil Uji Kualitas Air Bersih Kegiatan Pemantauan Dan
Pemulihan Kualitas Lingkungan, 2020**
*Clean Water Quality Test Results Of Environmental Quality
Monitoring And Restoration Of Environmental Quality,
2020*

Lokasi	pH	Suhu (T)	Total padatan Terlarut (TDS)	Kekeruhan*	Bau*
	6,5-8,5	suhu udara ± 3°C	1000	25	Tidak berbau
(1)	(2)	(3)	(4)	(5)	(6)
UD. Usaha Jaya Ds. Jumeneng Kec. Mojoanyar	7,15	28	757,5	0,345	Tidak berbau
Wilayah Lebak Jabung Jatirejo	7,82	27	66	0,985	Tidak berbau
Sumber Rahayu Ds. Awang-Awang, Kec. Pungging	6,93	28	208	12,3	Tidak berbau
JMS Chroom Ds. Sekargadung Kec. Pungging	6,98	28	200	0,275	Tidak berbau
UD. Ratna Ds. Modopuro, Kec. Mojoanyar	7,37	28	315,5	1,1	Tidak berbau
Pabrik Tahu Ds. Jatilangkung, Kec. Kutorejo	7,35	28	452,5	0,255	Tidak berbau
Ds. Brangkal	6,88	28	269	0,2	Tidak berbau
Pabrik Krupuk Tengiri Ds. Kutorejo	7,23	28	389,5	0,285	Tidak berbau
Ds. Menanggal Kec. Mojosari	7,09	28	398	0,22	Tidak berbau
Pabrik Tahu Ds. Sumengko	7,03	28	635,5	0,48	Tidak berbau
Pabrik Plastik Ds. Pekukuhan	6,9	28	456,9	0,265	Tidak berbau
Ammanatul Ummah Pandan - Pacet	7,24	27	169,5	0,215	Tidak berbau
Pabrik Potong Unggas Ds. Kutorejo	7,06	27	417	0,335	Tidak berbau
Ds. Banjaragung Kec. Puri	7,69	28	419,5	0,1	Tidak berbau
Taman Ghanjaran - Trawas	-	-	-	0,245	Tidak berbau

Lanjutan Tabel/*Continued Table 1.2.5*

<i>Lokasi</i>	<i>Rasa*</i>	<i>Warna*</i>	<i>DHL</i>	<i>Kesadahan Sebagai CaCO3</i>	<i>Zat Organik (Kmn04)</i>
	Tidak berasa	50	-	500	10
(1)	(7)	(8)	(9)	(10)	(11)
UD. Usaha Jaya Ds. Jumeneng Kec. Mojoanyar	Tidak berasa	<2,50	135,1	108,4	2,01
Wilayah Lebak Jabung Jatirejo	Tidak berasa	2,5	205,7	60,4	2,32
Sumber Rahayu Ds. Awang-Awang, Kec. Pungging	Tidak berasa	2,5	423,9	77,3	1,22
JMS Chroom Ds. Sekargadung Kec. Pungging	Tidak berasa	2,5	357,5	83,9	1,38
UD. Ratna Ds. Modopuro, Kec. Mojoanyar	Tidak berasa	2,5	598,1	96,7	1,72
Pabrik Tahu Ds. Jatilangkung, Kec. Kutorejo	Tidak berasa	<2,50	529,1	84,2	1,6
Ds. Brangkal	Tidak berasa	2,5	472	46,5	0,909
Pabrik Krupuk Tengiri Ds. Kutorejo	Tidak berasa	<2,50	594,9	97,1	1,16
Ds. Menanggal Kec. Mojosari	Tidak berasa	<2,50	649	92,3	1,88
Pabrik Tahu Ds. Sumengko	Tidak berasa	2,5	287,5	60,8	1,88
Pabrik Plastik Ds. Pekukuhan	Tidak berasa	<2,50	518,1	80,9	2,01
Ammanatul Ummah Pandan - Pacet	Tidak berasa	<2,50	206,3	75,4	1,41
Pabrik Potong Unggas Ds. Kutorejo	Tidak berasa	<2,50	603,5	83,1	1,6
Ds. Banjaragung Kec. Puri	Tidak berasa	2,5	699,2	107,7	1,94
Taman Ghanjaran - Trawas	Tidak berasa	<2,50	316,7	42,1	1,51

Lanjutan Tabel/*Continued Table 1.2.5*

<i>Lokasi</i>	<i>Besi (Fe)</i>	<i>Mangan (Mn)</i>	<i>Seng (Zn)</i>	<i>Flourida (F)</i>	<i>Nitrat sebagai N</i>
	1	0.5	15	1.5	10
(1)	(12)	(13)	(14)	(15)	(16)
UD. Usaha Jaya Ds. Jumeneng Kec. Mojoanyar	0,259	17,8	0,184	0,193	3,8
Wilayah Lebak Jabung Jatirejo	0,0577	<0,0147	<0,0124	0,247	8,87
Sumber Rahayu Ds. Awang-Awang, Kec. Pungging	0,145	0,133	0,264	0,192	0,538
JMS Chroom Ds. Sekargadung Kec. Pungging	0,111	<0,0147	0,173	0,023	0,442
UD. Ratna Ds. Modopuro, Kec. Mojoanyar	<0,0498	2,42	0,0983	0,179	3,44
Pabrik Tahu Ds. Jatilangkung, Kec. Kutorejo	<0,0498	<0,0147	0,118	0,175	0,447
Ds. Brangkal	<0,0498	1,01	0,437	0,17	0,486
Pabrik Krupuk Tengiri Ds. Kutorejo	<0,0498	<0,0147	0,162	0,569	0,461
Ds. Menanggal Kec. Mojosari	<0,0498	<0,0147	0,229	640	0,469
Pabrik Tahu Ds. Sumengko	<0,0498	<0,0147	0,0143	0,185	0,453
Pabrik Plastik Ds. Pekukuhan	<0,0498	<0,0147	0,0534	0,295	0,447
Ammanat Ummah Pandan - Pacet	<0,0498	<0,0147	0,68	0,469	0,445
Pabrik Potong Unggas Ds. Kutorejo	<0,0498	<0,0147	0,0795	0,507	0,45
Ds. Banjaragung Kec. Puri	<0,0498	2,51	1,33	0,173	0,443
Taman Ghanjaran - Trawas	<0,0498	<0,0147	0,0145	0,307	1,85

Lanjutan Tabel/*Continued Table* 1.2.5

<i>Lokasi</i>	<i>Sulfat</i>	<i>Klorida (Cl)</i>	<i>Nitrit sebagai N</i>	<i>Total Coliform</i>
	400	-	1	50
(1)	(17)	(18)	(19)	(20)
UD. Usaha Jaya Ds. Jumeneng Kec. Mojoanyar	44,4	155,8	2,48	10
Wilayah Lebak Jabung Jatirejo	0,455	22	<0,0154	4
Sumber Rahayu Ds. Awang-Awang, Kec. Pungging	48	13,5	0,0653	8,3
JMS Chroom Ds. Sekargadung Kec. Pungging	26,5	9,42	<0,0154	2
UD. Ratna Ds. Modopuro, Kec. Mojoanyar	24,1	19,5	2,21	4
Pabrik Tahu Ds. Jatilangkung, Kec. Kutorejo	36,9	80,2	<0,0154	<1,8
Ds. Brangkal	24,3	26,6	0,0263	1,8
Pabrik Krupuk Tengiri Ds. Kutorejo	65,7	83,7	<0,0154	8,2
Ds. Menanggal Kec. Mojosari	54,7	47,6	<0,0154	4
Pabrik Tahu Ds. Sumengko	14,2	16,9	<0,0154	4
Pabrik Plastik Ds. Pekukuhan	54,2	31,6	<0,0154	4
Ammanatul Ummah Pandan - Pacet	26,6	7,82	<0,0154	1,8
Pabrik Potong Unggas Ds. Kutorejo	57	64,6	<0,0154	8,2
Ds. Banjaragung Kec. Puri	35,4	24,6	<0,0154	4
Taman Ghanjaran - Trawas	0,447	11,4	<0,0154	8,1

Sumber/*Source*: Dinas Lingkungan Hidup Kabupaten Mojokerto/ *Environmental Services of Mojokerto Regency*

Tabel 1.2.6 Hasil Uji Kualitas Air Limbah Kegiatan Pemantauan Dan Pemulihan Kualitas Lingkungan, 2020
Wastewater Quality Test Results Of Environmental Quality Monitoring And Restoration Of Environmental Quality, 2020

<i>Lokasi</i>	<i>pH</i>	<i>Suhu (T)</i>	<i>Suhu</i>	<i>BODs</i>	<i>COD</i>	<i>TSS</i>
	6,9	±3°C		150	300	50
(1)	(2)	(3)	(4)	(5)	(6)	(7)
Cuci Mobil Sumber Rahayu, Ds. Awang - Awang, Kec. Pungging	7,69	-	28	-	-	-
JMS Chroom, Ds. Sekargadung, Kec. Pungging	1,69	-	28	-	-	-
Rambak Sayur (H. Supri) Ds. Jameng, Kec. Mojoanyar	7,63	-	28	-	-	18,7
UD. Usaha Jaya (Kerupuk Rambak), Ds. Jumeneng, Kec. Mojoanyar	7,61	-	28	-	-	328
Cuci Mobil Ds. Menanggal, Kec. Mojosari	12,02	-	28	-	-	-
Pabrik tahu Ds. Jatilangkung	4,28	28	-	483,9	1022	-
Pabrik Tahu Ds. Sumengko	4,35	28	-	403,9	877,5	-
Pabrik Plastik Ds. Pekukuhan	5,61	28	-	-	-	-
Pandan - Pacet (Laundry) Ds. Pandan, Kec. Pacet	7,61	-	29	-	-	-
Peternakan Bebek Modopuro	7,14	-	31	-	-	-
Pabrik Plastik Ds. Klinterejo, Kec. Sooko	7,42	-	31	-	-	-
Pabrik Tempe Ds. Banjaragung	4,57	-	29	319,5	664,9	-
Pabrik Kripik UD. Sehati Ds. Kemiri - Pacet	4,78	-	30	-	-	229,8
Potong Unggas Ds. Singowangi - Kutorejo	6,58	-	30	-	-	-

Lanjutan Tabel/*Continued Table* 1.2.6

<i>Lokasi</i>	<i>BODs</i>	<i>COD</i>	<i>BODs</i>	<i>COD</i>	<i>TSS</i>	<i>BODs</i>
	50	120	100	250	100	75
(1)	(8)	(9)	(10)	(11)	(12)	(13)
Cuci Mobil Sumber Rahayu, Ds. Awang - Awang, Kec. Pungging	-	-	211,7	435,9	75	-
JMS Chroom, Ds. Sekargadung, Kec. Pungging	-	-	-	-	-	-
Rambak Sayur (H. Supri) Ds. Jameng, Kec. Mojoanyar	98,5	184,8	-	-	-	-
UD. Usaha Jaya (Kerupuk Rambak), Ds. Jumeneng, Kec. Mojoanyar	135	297,9	-	-	-	-
Cuci Mobil Ds. Menanggal, Kec. Mojosari	-	-	1 293	5 383	190	-
Pabrik tahu Ds. Jatilangkung	-	-	-	-	238,8	-
Pabrik Tahu Ds. Sumengko	-	-	-	-	496	-
Pabrik Plastik Ds. Pekukuhan	-	-	-	-	1 317	1 176
Pandan - Pacet (Laundry) Ds. Pandan, Kec. Pacet	-	-	288,6	570,1	143	-
Peternakan Bebek Modopuro	-	-	112	-	118,5	-
Pabrik Plastik Ds. Klinterejo, Kec. Sooko	-	-	-	-	125	194,4
Pabrik Tempe Ds. Banjaragung	-	-	-	-	255	-
Pabrik Kripik UD. Sehati Ds. Kemiri - Pacet	14,5	31,4	-	-	-	-
Potong Unggas Ds. Singowangi - Kutorejo	-	-	472,5	-	568,6	-

Lanjutan Tabel/Continued Table 1.2.6

<i>Lokasi</i>	<i>COD</i>	<i>COD</i>	<i>PO4</i>	<i>TSS</i>	<i>Tembaga (Cu)</i>	<i>Tembaga (Cu)</i>
	200	150	10	20	0.6	3
(1)	(14)	(15)	(16)	(17)	(18)	(19)
Cuci Mobil Sumber Rahayu, Ds. Awang - Awang, Kec. Pungging	-	-	0,194	-	-	-
JMS Chroom, Ds. Sekargadung, Kec. Pungging	-	-	-	48	548,2	-
Rambak Sayur (H. Supri) Ds. Jameng, Kec. Mojoanyar	-	-	-	-	-	-
UD. Usaha Jaya (Kerupuk Rambak), Ds. Jumeneng, Kec. Mojoanyar	-	-	-	-	-	-
Cuci Mobil Ds. Menanggal, Kec. Mojosari	-	-	0,989	-	-	-
Pabrik tahu Ds. Jatilangkung	-	-	-	-	-	-
Pabrik Tahu Ds. Sumengko	-	-	-	-	-	-
Pabrik Plastik Ds. Pekukuhan	-	2329	-	-	-	0,907
Pandan - Pacet (Laundry) Ds. Pandan, Kec. Pacet	-	-	0,307	-	-	-
Peternakan Bebek Modopuro	244,9	-	-	-	-	-
Pabrik Plastik Ds. Klinterejo, Kec. Sooko	-	368,8	-	-	-	<0,0228
Pabrik Tempe Ds. Banjaragung	-	-	-	-	-	-
Pabrik Kripik UD. Sehati Ds. Kemiri - Pacet	-	-	-	-	-	-
Potong Unggas Ds. Singowangi - Kutorejo	983	-	-	-	-	-

Lanjutan Tabel/*Continued Table* 1.2.6

<i>Lokasi</i>	<i>Seng (Zn)</i>	<i>Seng (Zn)</i>	<i>Krom Total (Cr Total)</i>	<i>krom Total (Cr Total)</i>	<i>Nikel (Ni)</i>	<i>Cadmium (Cd)</i>
	10	1.0	1	0.5	1.0	0.05
(1)	(20)	(21)	(22)	(23)	(24)	(25)
Cuci Mobil Sumber Rahayu, Ds. Awang - Awang, Kec. Pungging	-	-	-	-	-	-
JMS Chroom, Ds. Sekargadung, Kec. Pungging	-	45,1	-	306,2	841,4	<0,0135
Rambak Sayur (H. Supri) Ds. Jameng, Kec. Mojoanyar	-	-	-	-	-	-
UD. Usaha Jaya (Kerupuk Rambak), Ds. Jumeneng, Kec. Mojoanyar	-	-	-	-	-	-
Cuci Mobil Ds. Menanggal, Kec. Mojosari	-	-	-	-	-	-
Pabrik tahu Ds. Jatilangkung	-	-	-	-	-	-
Pabrik Tahu Ds. Sumengko	-	-	-	-	-	-
Pabrik Plastik Ds. Pekukuhan	20,3	-	0,0328	-	-	-
Pandan - Pacet (Laundry) Ds. Pandan, Kec. Pacet	-	-	-	-	-	-
Peternakan Bebek Modopuro	-	-	-	-	-	-
Pabrik Plastik Ds. Klinterejo, Kec. Sooko	1,16	-	<0,0196	-	-	-
Pabrik Tempe Ds. Banjaragung	-	-	-	-	-	-
Pabrik Kripik UD. Sehati Ds. Kemiri - Pacet	-	-	-	-	-	-
Potong Unggas Ds. Singowangi - Kutorejo	-	-	-	-	-	-

Lanjutan Tabel/Continued Table 1.2.6

<i>Lokasi</i>	<i>NH3 - N Total</i>	<i>Timbal (Pb)</i>	<i>Minyak & Lemak</i>	<i>Minyak & Lemak</i>	<i>Minyak & Lemak</i>
(1)	25	0.1	15	20	10
(1)	(26)	(27)	(28)	(29)	(30)
Cuci Mobil Sumber Rahayu, Ds. Awang - Awang, Kec. Pungging	-	-	-	-	6,63
JMS Chromom, Ds. Sekargadung, Kec. Pungging	-	1,05	-	-	-
Rambak Sayur (H. Supri) Ds. Jameng, Kec. Mojoanyar	-	-	-	5,22	-
UD. Usaha Jaya (Kerupuk Rambak), Ds. Jumeneng, Kec. Mojoanyar	-	-	-	5,46	-
Cuci Mobil Ds. Menanggal, Kec. Mojosari	-	-	-	-	53,2
Pabrik tahu Ds. Jatilangkung	-	-	-	-	-
Pabrik Tahu Ds. Sumengko	-	-	-	-	-
Pabrik Plastik Ds. Pekukuhan	-	-	-	-	5,61
Pandan - Pacet (Laundry) Ds. Pandan, Kec. Pacet	-	-	-	-	5,01
Peternakan Bebek Modopuro	3,25	-	-	-	-
Pabrik Plastik Ds. Klinterejo, Kec. Sooko	-	-	-	-	16,2
Pabrik Tempe Ds. Banjaragung	-	-	-	-	-
Pabrik Kripik UD. Sehati Ds. Kemiri - Pacet	-	-	-	<1,48	-
Potong Unggas Ds. Singowangi - Kutorejo	3,4	-	61	-	-

Sumber/Source: Dinas Lingkungan Hidup Kabupaten Mojokerto/ Environmental Services of Mojokerto Regency

Tabel
Table 1.2.7

**Hasil Uji Kualitas Udara Ambien Kegiatan Pemantauan
Dan Pemulihan Kualitas Lingkungan, 2020**
*Results Of The Air Quality Test Of Environmental Quality
Monitoring And Restoration Of Environmental Quality,
2020*

<i>Lokasi</i>	<i>SO₂ (µg/ Nm³)</i>	<i>NO₂ (µg/ Nm³)</i>	<i>O₃ (µg/ Nm³)</i>	<i>NH₃ (µg/ Nm³)</i>	<i>Pb (µg/ Nm³)</i>	<i>Debu (µg/ Nm³)</i>
	365	150	235		2	230
(1)	(2)	(3)	(4)	(5)	(6)	(7)
Halaman Kantor DLH Kab. Mojokerto, Jl. Pemuda No.55 B, Mojosari	58,9	5,48	75,4	43,6	0,124	37
Tugu UKS, Jl. Jayanegara Kab. Mojokerto	39,4	12,1	90,3	30,6	0,1783	112
Halaman Depan Kantor Desa Jetis, Kec. Jetis	14,6	8,5	101,3	35	0,183	23,4

Lanjutan Tabel/*Continued Table 1.2.6*

<i>Lokasi</i>	<i>CO* (µg/ Nm3)</i>	<i>Suhu/ Kelembaban* (°C%)</i>	<i>Kebisingan* (dBA)</i>	<i>Kecepatan Angin* (m/s)</i>	<i>Arah Angin</i>	<i>Debu (µg/Nm3)</i>
	10000		70			230
(1)	(8)	(9)	(10)	(11)	(12)	(13)
Halaman Kantor DLH Kab. Mojokerto, Jl. Pemuda No. 55 B, Mojosari	4 724	34/54,7	54,1	0,5-1,8	Barat-Timur	37
Tugu UKS, Jl. Jayanegara Kab. Mojokerto	5 297	35,7/51,8	66,9	0,2-2,1	Timur-Barat	112
Halaman Depan Kantor Desa Jetis, Kec. Jetis	3 722	33,9/59,1	54,4	0,5-1,8	Timur-Barat	23,4

Sumber/*Source*: Dinas Lingkungan Hidup Kabupaten Mojokerto/*Environmental Services of Mojokerto Regency*

BAB
Chapter

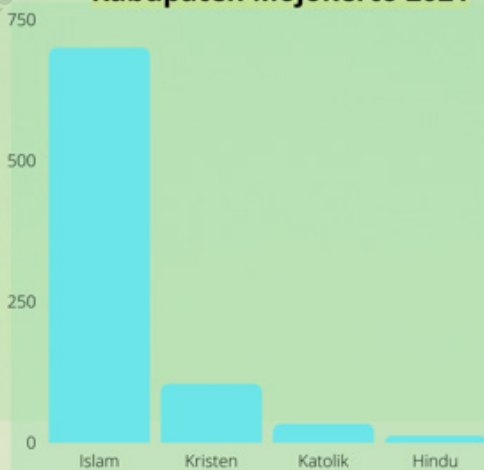
2

PEMERINTAHAN
GOVERNMENT


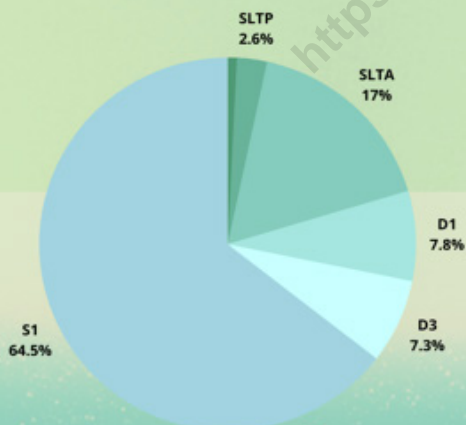
Jumlah Pegawai Negeri Sipil Menurut
Jabatan dan Jenis kelamin di Pemerintahan
Kabupaten Mojokerto 2021

➤ Fungsional Tertentu	➤ Eselon IV
4401	538
➤ Fungsional Umum	➤ Eselon III
2015	180
➤ Struktural	➤ Eselon II
0	34
➤ Eselon V	➤ Eselon I
0	0

Jumlah Pegawai Negeri Sipil
Menurut Jabatan dan Jenis
Kelamin di Pemerintahan
Kabupaten Mojokerto 2021



Jumlah Pegawai Negeri Sipil Menurut
Tingkat Pendidikan dan Jenis Kelamin di
Pemerintahan Kabupaten Mojokerto 2021



PENJELASAN TEKNIS**TECHNICAL NOTES**

- | | |
|--|--|
| <p>1. Secara administrasi, Kabupaten Mojokerto resmi didirikan pada tanggal 9 Mei 1293 yang merupakan wilayah tertua ke-10 di Provinsi Jawa Timur.</p> | <p>1. <i>The administration, Mojokerto regency officially founded on May 9, 1923 which is the 10th oldest area in East Java Province.</i></p> |
| <p>2. Pada awal berdirinya Kabupaten Mojokerto, terdiri dari 17 kecamatan. Sejak tahun 2000 dengan adanya Peraturan Daerah Kabupaten Mojokerto No.25 Tahun 2000 terbentuk Kecamatan Mojoanyar sehingga Kabupaten Mojokerto menjadi 18 kecamatan dengan 299 desa dan 5 kelurahan. Dimana 4 kecamatan terletak di utara Sungai Brantas dan 14 kecamatan berada di selatan Sungai Brantas sampai di kaki Gunung Welirang.</p> | <p>2. <i>At the beginning of Mojokerto Regency, consisting of 17 districts. Since 2000 with the Regional Regulation No. 25 formed Mojoanyar District so Mojokerto Regency has 18 districts with 299 having status of subdistricts and 5 others of having status to chief of village. Where the four districts located north of the Brantas River and 14 districts are in the south of the Brantas River to the foot of Mount Welirang.</i></p> |
| <p>3. Aparatur Sipil Negara (ASN) berdasarkan Undang-Undang Republik Indonesia Nomor 5 Tahun 2014 Tentang Aparatur Sipil Negara (ASN) adalah profesi bagi pegawai negeri sipil dan pegawai pemerintah dengan perjanjian kerja yang bekerja pada instansi pemerintah, diangkat oleh pejabat pembina kepegawaian, disertai tugas dalam suatu jabatan pemerintahan serta digaji berdasarkan peraturan perundang-undangan.</p> | <p>3. <i>Civil State Apparatus (ASN) based on the Law of the Republic of Indonesia Number 5 of 2014 On the State Civil Apparatus (ASN) is a profession for civil servants and government employees with employment agreements that work in government agencies, appointed by the staff development officer, entrusted with task in a position in the government and paid by the legislation.</i></p> |
| <p>4. Pegawai Negeri Sipil (PNS) adalah warga negara Indonesia</p> | <p>4. <i>Civil Servants (PNS) are Indonesian citizens who meet certain</i></p> |

yang memenuhi syarat tertentu, diangkat sebagai pegawai ASN secara tetap oleh pejabat pembina kepegawaian untuk menduduki jabatan pemerintahan, memiliki nomor induk pegawai secara nasional.

requirements, was appointed as an employee ASN regularly by the staff development officer position in government, have a personal identification number nationally.

5. Sistem politik di Indonesia didasarkan pada kekuasaan legislatif, eksekutif, dan yudikatif. *5. The political system in Indonesia is based legislatif, executive, and judicative power.*
6. Di Kabupaten Mojokerto kekuasaan legislatif dipegang oleh Dewan Perwakilan rakyat Daerah (DPRD), lembaga eksekutif dipegang oleh Bupati, Wakil Bupati, dan Kepala SKPD (Satuan Kerja Perangkat Daerah). Kepala SKPD berada di bawah dan bertanggung jawab kepada Bupati. *6. In Mojokerto Regency legislative power is held by the people of the Regional Representatives Council (DPRD), executive agencies held by the Regent, Vice Regent, and the Head of SKPD (Working Unit Regional). SKPD head under and responsible to the Regent.*
7. Satuan Polisi Pamong Praja berdasarkan Peraturan Daerah Kabupaten Mojokerto Nomor 10 Tahun 2013 mempunyai tugas menegakkan Peraturan Daerah, Peraturan Bupati, menyelenggarakan ketertiban umum dan ketentraman masyarakat serta perlindungan masyarakat. *7. Civil Service Police Unit based Mojokerto District Regulation No. 10 of 2013 has the task of enforcing of local regulation, decree, organizing public order and peace of the community and the protection of society.*
8. Kegiatan penerangan adalah kegiatan yang hanya sekedar memberitahu tanpa mengharapkan bahwa orang yang diberi penerangan itu akan menerapkan apa yang telah diberitahukan. *8. Event lighting is an activity that merely tell without expecting that the people who were given information that will apply what they have been notified.*

ULASAN**DESCRIPTION**

Secara administratif wilayah Kabupaten Mojokerto terdiri dari 18 (delapan belas) kecamatan, 5 kelurahan dan 209 desa.

Administratively, Mojokerto Regency consists of 18 (eighteen) subdistrict, 5 urban village and 209 villages.

Jumlah wakil rakyat yang duduk pada lembaga legislatif, Dewan Perwakilan Rakyat Daerah (DPRD), adalah sebanyak 50 orang, terdiri atas 36 orang laki-laki dan 14 orang perempuan.

The number of people's representatives who sit on the legislature, the House of Representatives, are as many as 50 people, consisting of 36 men and 14 women.

Jumlah pegawai negeri sipil (PNS) di Kabupaten Mojokerto tahun 2021 adalah sebanyak 7,168 orang terdiri dari 3,237 laki-laki dan 3,931 perempuan.

The number of civil servants (PNS) in Mojokerto Regency in 2021 was 7,168 people consisting of 3,237 men and 3,931 women.

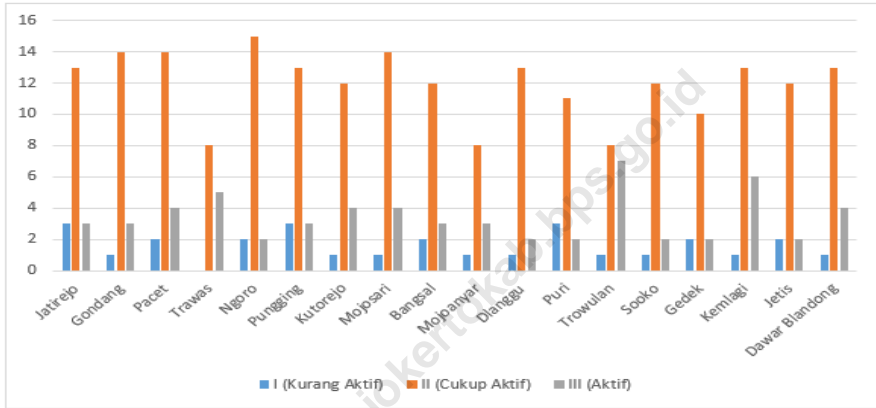
Komposisi PNS menurut golongan kepangkatan terdiri atas 54 persen golongan III, 27 persen golongan VI, 18 persen golongan II, dan 1 persen yang berada di golongan I.

The composition of civil servants according to class ranks made up 54percent of group III, 27 percent of group VI, 18 percent of group II, and 1 of group I.

Berdasarkan tingkat pendidikan yang ditamatkan 61 persen PNS berijazah D-IV/S1/S2/S3. Tingkat pendidikan PNS terbanyak kedua adalah SLTA dengan persentase 20 persen. Jumlah PNS dengan pendidikan D-I/II/III hanya 14 persen. Sementara itu PNS dengan pendidikan SLTP ke bawah dengan persentase 5 persen.

Based on the level of education attained 61 percent of civil servants numberwere D-IV/S1/S2/S3 educated. The second most common level of education was the senior high school educated with a percentage of 20 percent. The number of civil servants with D-I/II/III education were only 14 percent. Meanwhile the number of civil servants with junior high school bellow educated with a percentage of 5 percent.

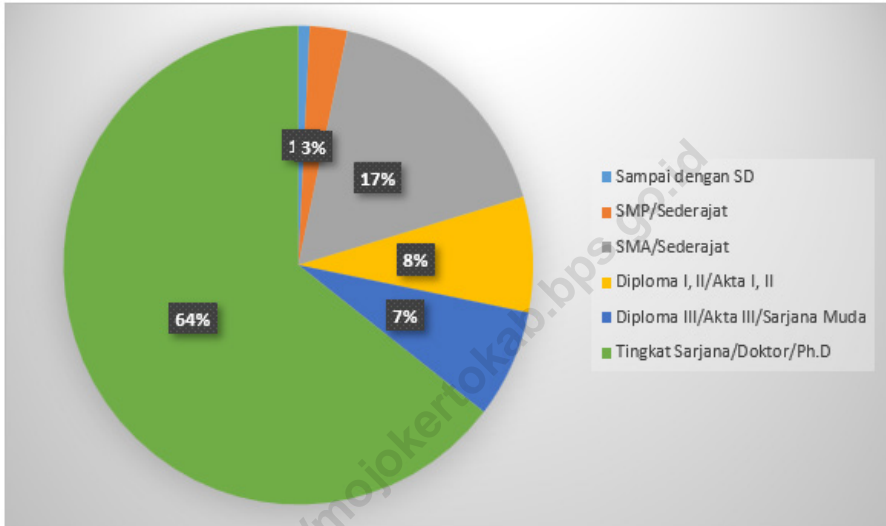
Gambar 2.1 Jumlah Lembaga Pemberdayaan Masyarakat (LPM) Menurut Kategori 2021
Figures 2.1 Number Empowerment Society Organization by Categories 2021



Sumber/Source : Dinas Pemberdayaan Masyarakat Dan Desa Kabupaten Mojokerto/ Village and People Empowerment Office

Gambar 2.2
Figures

Jumlah Pegawai Negeri Sipil Menurut Jabatan dan Jenis Kelamin 2021
Number of Civil Servants by Occupation and Sex 2021



Sumber/Source: Badan Kepegawaian Pendidikan dan Pelatihan Kabupaten Mojokerto/ Civil, Education and Training Service of Mojokerto Regency

2.1 WILAYAH ADMINISTRATIF ADMINISTRATIVE AREA

Tabel 2.1.1 **Jumlah Desa¹/Kelurahan Menurut Kecamatan, 2017–2021**
Table 2.1.1 **Number of Villages¹/Kelurahan by Subdistrict, 2017–2021**

Kecamatan Subdistrict	2017	2018	2019	2020	2021
(1)	(2)	(3)	(4)	(5)	(6)
Jatirejo	19	19	19	19	19
Gondang	18	18	18	18	18
Pacet	20	20	20	20	20
Trawas	13	13	13	13	13
Ngoro	19	19	19	19	19
Pungging	19	19	19	19	19
Kutorejo	17	17	17	17	17
Mojosari	19	19	19	19	19
Bangsals	17	17	17	17	17
Mojoanyar	12	12	12	12	12
Dlanggu	16	16	16	16	16
Puri	16	16	16	16	16
Trowulan	16	16	16	16	16
Sooko	15	15	15	15	15
Gedek	14	14	14	14	14
Kemlagi	20	20	20	20	20
Jetis	16	16	16	16	16
Dawar Blandong	18	18	18	18	18
Kabupaten Mojokerto	304	304	304	304	304

Catatan/Note: ¹ Termasuk kelurahan dan Unit Permukiman Transmigrasi (UPT)/Include Transmigration Settlement Unit
 Sumber/Source: Peraturan Kepala Badan Pusat Statistik Nomor 29 Tahun 2018 Tanggal 15 Januari 2018 tentang Perubahan Atas Peraturan Kepala Badan Pusat Statistik Nomor 55 Tahun 2017 tentang Kode dan Nama Wilayah Kerja Statistik Tahun 2017
 Chief Statistician Regulation Number 29/2018, January 15 2018, as a revision of Chief Statistician Regulation Number 55 of 2017 on Code and Name of Regional Level of Data Collection.

Tabel
Table 2.1.2

Jumlah Desa, Kelurahan, Dusun, Rukun Warga dan Rukun Tetangga Menurut Kecamatan, 2021
Number of Villages, Kelurahan, Dusun, Rukun Warga and Rukun Tetangga by Subdistrict, 2021

Kecamatan Subdistrict	Desa/ Village	Kelurahan	Dusun	Rukun Warga	Rukun Tetangga
(1)	(2)	(3)	(4)	(5)	(6)
Jatirejo	19	-	58	108	341
Gondang	18	-	71	82	278
Pacet	20	-	80	132	435
Trawas	13	-	29	80	251
Ngoro	19	-	68	103	552
Pungging	19	-	87	176	602
Kutorejo	17	-	108	141	351
Mojosari	14	5	53	150	570
Bangsals	17	-	49	74	296
Mojoanyar	12	-	44	69	262
Dlanggu	16	-	80	94	310
Puri	16	-	68	141	453
Trowulan	16	-	60	110	408
Sooko	15	-	42	110	419
Gedek	14	-	46	107	384
Kemlagi	20	-	76	136	372
Jetis	16	-	79	120	484
Dawar Blandong	18	-	75	160	350
2021	299	5	1 173	2 093	7 118
2020	299	5	1 173	2 086	7 104

Sumber/Source : Dinas Pemberdayaan Masyarakat Dan Desa Kabupaten Mojokerto/ Village and People Empowerment Office

Tabel
Table 2.1.3**Jumlah Lembaga Pemberdayaan Masyarakat (LPM)
Menurut Kategori di Kabupaten Mojokerto, 2021
Number Empowerment Society Organization by Categories
in Mojokerto Regency, 2021**

Kecamatan Subdistrict	I (Kurang Aktif)	II (Cukup Aktif)	III (Aktif)
(1)	(2)	(3)	(4)
Jatirejo	3	13	3
Gondang	1	14	3
Pacet	2	14	4
Trawas	-	8	5
Ngoro	2	15	2
Pungging	3	13	3
Kutorejo	1	12	4
Mojosari	1	14	4
Bangsals	2	12	3
Mojoanyar	1	8	3
Dlanggu	1	13	2
Puri	3	11	2
Trowulan	1	8	7
Sooko	1	12	2
Gedek	2	10	2
Kemlagi	1	13	6
Jetis	2	12	2
Dawar Blandong	1	13	4
2021	28	215	61
2020	28	215	61

Sumber/Source : Dinas Pemberdayaan Masyarakat Dan Desa Kabupaten Mojokerto/ Village and People Empowerment Office

Tabel 2.1.4 Jumlah Organisasi Kemasyarakatan Yang Terdaftar 2017-2021
Table Number of Enlisted Social Organization 2017-2021

<i>Jenis Organisasi/ Type of Organization</i>	2017	2018	2019	2020	2021
(1)	(2)	(3)	(4)	(5)	(6)
Organisasi LSM / YAS	81	81	94	103	110
Organisasi Pemuda	11	11	14	14	17
Organisasi Wanita	7	7	7	7	8
Organisasi Kesamaan Profesi	31	31	35	35	35
Organisasi Kesamaan Fungsi	-	-	-	-	14
Organisasi Kesamaan Agama	11	11	12	12	14
Organisasi Pondok Pesantren	-	-	-	-	-
Organisasi Kepercayaan	-	-	-	-	-
Organisasi Kepelajaran/ Kemahasiswaan	2	2	5	5	5
Yayasan	30	30	32	32	32
Jumlah/Total	173	173	199	208	235

Sumber/Source : Badan Kesatuan Bangsa dan Politik Kabupaten Mojokerto/ *National Unity and Politics Agency*

Tabel
Table 2.1.5**Jumlah Organisasi Kemasyarakatan Yang Terdaftar
Menurut Kecamatan 2021**
*Number of Community Organizations Listed by District
2021*

Kecamatan Subdistrict	Organisasi Yayasan/ YAS	Organisasi Pemuda	Organisasi Wanita	Organisasi Kesamaan Profesi	Organisasi Kesamaan Fungsi	Organisasi Kesamaan Agama
(1)	(2)	(3)	(4)	(5)	(6)	(7)
Jatirejo	2	-	-	-	-	-
Gondang	3	1	-	-	-	-
Pacet	1	1	-	-	-	-
Trawas	3	-	-	-	-	-
Ngoro	8	1	1	5	1	-
Pungging	2	-	-	3	-	2
Kutorejo	1	-	-	-	-	-
Mojosari	17	5	3	8	5	2
Bangsals	5	-	-	2	3	1
Mojoanyar	2	-	-	-	1	2
Dlanggu	6	-	-	-	-	-
Puri	15	2	-	4	-	3
Trowulan	11	-	-	-	1	-
Sooko	16	5	2	8	-	4
Gedek	6	1	-	-	1	-
Kemlagi	1	-	-	-	-	-
Jetis	5	-	-	-	2	-
Dawar Blandong	1	-	-	-	-	-
Kabupaten Mojokerto	105	16	6	30	14	14
2020	103	14	7	35	-	12
2019	94	14	7	35	-	12

Lanjutan Tabel/*Continued Table 2.1.5*

Kecamatan Subdistrict	Organisasi Pondok Pesantren	Organisasi Kepercayaan	Organisasi Kepelejaran/ Kemahasiswaan	Yayasan
(1)	(8)	(9)	(10)	(11)
Jatirejo	-	-	-	1
Gondang	-	-	-	2
Pacet	-	-	-	2
Trawas	-	-	-	2
Ngoro	-	-	-	2
Pungging	-	-	-	2
Kutorejo	-	-	-	2
Mojosari	-	-	1	2
Bangsals	-	-	-	1
Mojoanyar	-	-	-	1
Dlanggu	-	-	-	3
Puri	-	-	1	3
Trowulan	-	-	-	2
Sooko	-	-	3	2
Gedek	-	-	-	1
Kemlagi	-	-	-	1
Jetis	-	-	-	2
Dawar Blandong	-	-	-	1
Kabupaten Mojokerto	-	-	5	32
2020	-	-	5	32
2019	-	-	5	32

Sumber/*Source* : Badan Kesatuan Bangsa dan Politik Kabupaten Mojokerto/ *National Unity and Politics Agency*

Tabel 2.1.6
Table

Jumlah Pemohon dan Surat Keputusan Pemberian Hak Atas Tanah Menurut Kecamatan 2020
Number of Applicant and Decree of Land Right Gift by Subdistrict 2020

Kecamatan District	Pemohon Applicant	Hak Milik Property	Pemohon Applicant		Jumlah Total
			HGB Rights Utilized	Hak Pakai Right of Property	
(1)	(2)	(3)	(4)	(5)	(6)
Jatirejo	-	591	1	9	601
Gondang	-	145	1	-	146
Pacet	-	3 941	7	3	3 951
Trawas	-	195	13	1	209
Ngoro	-	311	50	-	361
Pungging	-	676	464	1	1 141
Kutorejo	-	366	39	3	408
Mojosari	-	3 614	338	12	3 964
Bangsals	-	389	220	3	612
Mojoanyar	-	768	185	2	955
Dlanggu	-	452	52	2	506
Puri	-	1 169	377	9	1 555
Trowulan	-	1 100	1	8	1 109
Sooko	-	2 849	318	12	3 179
Gedek	-	2 670	677	4	3 351
Kemlagi	-	2 482	133	-	2 615
Jetis	-	414	375	4	793
Dawar Blandong	-	4 288	392	12	4 692
Kabupaten Mojokerto	-	26 420	3 643	85	30 148

Sumber/Source : Agraria dan Tata Ruang Badan Pertanahan Nasional Mojokerto/ Agrarian and Spatial Planning Board of National Landers, Mojokerto Regency

Tabel
Table 2.1.7

**Jumlah Permohonan Ijin Perubahan Penggunaan Tanah
Menurut Luas Tanah dan Penggunaan 2021**
**Number of Application of Permission to Change of Land by
Its Wide and Utilization 2021**

Kecamatan District	Pemohon Applicant	Luas Tanah Wide of Land (m2)		Penggunaan/ Use (m2)	
		Sawah Rice Field	Kering Un-Rice Field	Perumahan Housing	Industri Industry
(1)	(2)	(3)	(4)	(5)	(6)
Jatirejo	11	-	9 087	2 597	6 490
Gondang	2	-	22 3131	6 232	16 081
Pacet	9	-	8 958	2 762	1 770
Trawas	7	-	4 853	15 496	-
Ngoro	15	-	71 600	22 082	81 942
Pungging	20	-	5 719	58 215	60 334
Kutorejo	7	-	29 792	328	3 385
Mojosari	27	-	21 495	26 431	1 862
Bangsals	7	11 386	29 449	12 094	28 741
Mojoanyar	2	-	20 170	480	2 890
Dlanggu	11	22 665	444	16 657	6 452
Puri	22	-	12 369	86 664	12 369
Trowulan	4	-	530	5 054	-
Sooko	15	-	7 848	47 253	51 073
Gedek	2	-	20 458	77	20 381
Kemlagi	8	-	28 566	246	24 067
Jetis	13	-	64 713	4 873	60 010
Dawar Blandong	7	81 848	5 631	81 456	6 023
Kabupaten Mojokerto	189	115 899	363 995	388 997	383 870

Sumber/Source : Agraria dan Tata Ruang Badan Pertanahan Nasional Mojokerto/ Agrarian and Spatial Planning Board of National Landers, Mojokerto Regency

Tabel 2.1.8 **Data Perencanaan Pembangunan Kabupaten Mojokerto 2018 - 2021**
Table 2.1.8 **Mojokerto Regency Development Planning Data 2018 - 2021**

Kecamatan Subdistrict	2018	2019	2020	2021
(1)	(2)	(3)	(4)	(5)
Jumlah usulan yang diakomodir dalam RKPD	410	407	415	514
Jumlah Total usulan	410	407	415	534
Jumlah Program Provinsi/ Nasional yang diakomodir	31	38	11	23
Jumlah seluruh Program Provinsi/Nasional di Tingkat Kabupaten	31	38	11	23
Jumlah laporan Pelaksanaan Program Pembangunan Yang disampaikan tepat waktu	346	361	354	352
Jumlah laporan pelaksanaan program pembangunan Yang harus dilaporkan	346	361	354	352

Sumber/Source : Badan Perencanaan Dan Pembangunan Daerah Kabupaten Mojokerto/ *Regional Planning and Development Board of Mojokerto Regency*

2.2 POLITIK POLITIC

Tabel 2.2.1 **Jumlah Anggota Dewan Perwakilan Rakyat Daerah Menurut Partai Politik dan Jenis Kelamin, 2021**
Total Members of Regional House of Representatives by Political Parties and Sex, 2021

<i>Partai Politik Political Parties</i>	<i>Laki-Laki Male</i>	<i>Perempuan Female</i>	<i>Jumlah Total</i>
(1)	(2)	(3)	(4)
PKB	8	2	10
PDIP	7	2	9
GOLKAR	4	2	6
PPP	5	-	5
DEMOKRAT	2	3	5
PKS	2	2	4
GERINDA	3	-	3
NASDEM	1	2	3
PAN	2	-	2
HANURA	2	-	2
PBB	-	1	1
2021	36	14	50
2020	36	14	50

Sumber/Source: Sekretariat DPRD Kabupaten Mojokerto/Legislative Secretariat of Mojokerto Regency

Tabel
Table 2.2.2**Komposisi Keanggotaan DPRD Kab. Mojokerto Menurut Komisi dan Fraksi, 2021**
Composition of Legislative Member of Mojokerto Regency by Commission and Faction, 2021

<i>Partai Politik</i> <i>Political Parties</i>	<i>Pimpinan</i> <i>Head</i>	<i>A</i>	<i>B</i>	<i>C</i>	<i>D</i>	<i>Jumlah</i> <i>Total</i>
(1)	(2)	(3)	(4)	(5)	(6)	(7)
PKB	1	2	2	3	2	10
PDIP	1	2	2	2	2	9
GOLKAR	1	2	1	1	1	6
PPP	-	1	1	2	1	5
DEMOKRAT	1	1	1	1	1	5
PKS	-	1	1	1	1	4
GERINDA	-	-	1	1	1	3
NASDEM	-	1	1	1	-	3
PAN	-	-	1	1	-	2
HANURA	-	-	-	1	1	2
PBB	-	-	1	-	-	1
Jumlah Total	4	10	12	14	10	50
2020	4	3	3	3	3	16

Sumber/Source: Sekretariat DPRD Kabupaten Mojokerto/Legislative Secretariat of Mojokerto Regency

Tabel
Table 2.2.3**Jumlah Anggota DPRD Menurut Jenis Kelamin dan
Tingkat Pendidikan, 2021**
**Number of Legislative Member by Sex and Education,
2021**

Tingkat Pendidikan <i>Education</i>	Laki-Laki <i>Male</i>	Perempuan <i>Female</i>	Jumlah <i>Total</i>
(1)	(2)	(3)	(4)
DOKTORAL / S3	-	-	-
PASCA SARJANA / S2	5	5	10
SARJANA / S1	19	5	24
DIPLOMA / SARJANA MUDA	-	-	-
S L T A	12	4	16
S L T P	-	-	-
SD	-	-	-
2021	36	14	50
2020	36	14	50
2019	72	28	100
2018	37	13	50
2017	39	11	50

Sumber/Source: Sekretariat DPRD Kabupaten Mojokerto/*Legislative Secretariat of Mojokerto Regency*

Tabel
Table 2.2.4**Frekuensi Kegiatan Rapat-Rapat DPRD Kab. Mojokerto,
2017 - 2021**
**Meeting Activity Frequency of Legislative Mojokerto
Regency, 2017 - 2021**

Tingkat Pendidikan Education	2017	2018	2019	2020	2021
(1)	(2)	(3)	(4)	(5)	(6)
Rapat Badan Pertimbangan Daerah	6	6	6	6	6
Rapat Paripurna Istimewa	-	-	-	2	-
Rapat Paripurna Khusus	-	-	-	-	-
Rapat Paripurna Dewan	31	31	31	31	31
Rapat Panitia Musyawarah	14	16	13	15	17
Rapat Panitia Anggaran	13	11	10	12	10
Rapat Panitia Khusus	8	9	14	12	11
Rapat Fraksi-fraksi	10	11	9	10	7
Rapat Komisi-komisi					
• Rapat Kerja Komisi A	9	12	13	13	10
• Kunjungan Kerja Komisi A	38	38	40	40	38
• Rapat Kerja Komisi B	13	10	9	12	14
• Kunjungan Kerja Komisi B	38	38	40	40	38
• Rapat Kerja Komisi C	15	9	10	14	13
• Kunjungan Kerja Komisi C	38	38	40	40	38
• Rapat Kerja Komisi D	13	15	13	15	17
• Kunjungan Kerja Komisi D	38	38	40	40	38
Rapat Gabungan Komisi	12	9	11	10	8
Rapat Pimpinan Dewan dan Pimpinan Fraksi	6	6	6	7	9
Menerima Kunjungan Kerja dari DPRD lain	89	97	102	93	113

Sumber/Source: Sekretariat DPRD Kabupaten Mojokerto/Legislative Secretariat of Mojokerto Regency

2.3 SUMBER DAYA MANUSIA HUMAN RESOURCES

Tabel 2.3.1 Jumlah Pegawai Negeri Sipil Menurut Jabatan dan Jenis Kelamin di Kabupaten Mojokerto, Desember 2020 dan Desember 2021
Number of Civil Servants by Occupation and Sex in Mojokerto Regency, December 2020 and December 2021

Jabatan <i>Occupation</i>	2020		Jumlah <i>Total</i>
	Laki-laki <i>Male</i>	Perempuan <i>Female</i>	
(1)	(2)	(3)	(4)
Jabatan Pimpinan Tinggi Utama <i>Senior Executives</i>	-	-	-
Jabatan Pimpinan Tinggi Madya <i>Middle Executives</i>	-	-	-
Jabatan Pimpinan Tinggi Pratama <i>Junior Executives</i>	25	5	30
Administrator/ <i>Administrator</i>	117	45	162
Pengawas/ <i>Supervisor</i>	304	217	521
Eselon V/ <i>5th Echelon</i>	-	-	-
Jabatan Fungsional Dosen <i>Certain Functional Position for Lecturer</i>	-	-	-
Jabatan Fungsional Guru <i>Certain Functional Position for Teacher</i>	1 351	2 379	3 730
Jabatan Fungsional Medis <i>Certain Functional Position for Medical Field</i>	180	578	758
Jabatan Fungsional Teknis <i>Certain Functional Position for Technical Field</i>	94	49	143
Jabatan Fungsional Umum/Pelaksana <i>General Functional Position</i>	1 567	933	2 500
Jumlah/Total	3 638	4 206	7 844

Lanjutan Tabel/*Continued Table 2.3.1*

Jabatan <i>Occupation</i>	2021		
	Laki-laki <i>Male</i>	Perempuan <i>Female</i>	Jumlah <i>Total</i>
(1)	(5)	(6)	(7)
Jabatan Pimpinan Tinggi Utama <i>Senior Executives</i>	-	-	-
Jabatan Pimpinan Tinggi Madya <i>Middle Executives</i>	-	-	-
Jabatan Pimpinan Tinggi Pratama <i>Junior Executives</i>	24	5	29
Administrator/ <i>Administrator</i>	103	46	149
Pengawas/ <i>Supervisor</i>	273	207	480
Eselon V/ <i>5th Echelon</i>	-	-	-
Jabatan Fungsional Dosen <i>Certain Functional Position for Lecturer</i>	-	-	-
Jabatan Fungsional Guru <i>Certain Functional Position for Teacher</i>	1 190	2 223	3 413
Jabatan Fungsional Medis <i>Certain Functional Position for Medical Field</i>	174	602	776
Jabatan Fungsional Teknis <i>Certain Functional Position for Technical Field</i>	76	51	127
Jabatan Fungsional Umum/Pelaksana <i>General Functional Position</i>	1 471	852	2 323
Jumlah/Total	3 311	3 986	7 297

Sumber/*Source*: Badan Kepegawaian Negara (BKN)/*National Civil Service Agency*

Tabel
Table 2.3.2

Jumlah Pegawai Negeri Sipil Menurut Tingkat Pendidikan dan Jenis Kelamin di Kabupaten Mojokerto, Desember 2020 dan Desember 2021
Number of Civil Servants by Educational Level and Sex in Mojokerto Regency, Desember 2020 and Desember 2021

Tingkat Pendidikan <i>Educational Level</i>	2020		
	Laki-laki <i>Male</i>	Perempuan <i>Female</i>	Jumlah <i>Total</i>
(1)	(2)	(3)	(4)
Sekolah Dasar (SD) <i>Primary School</i>	52	4	56
Sekolah Menengah Pertama (SMP) <i>Junior High School</i>	159	5	164
Sekolah Menengah Atas (SMA) <i>Senior High School</i>	985	367	1 352
Diploma I/Akta I <i>Diploma I/Akta I</i>	6	7	13
Diploma II/Akta II <i>Diploma II/Akta II</i>	130	260	390
Diploma III/Akta III <i>Diploma III/Akta III</i>	132	431	563
Diploma IV/Akta IV <i>Diploma IV/Akta IV</i>	23	125	148
S1/Sarjana <i>Under Graduate/Bachelor</i>	1 805	2 771	4 576
S2/Pasca Sarjana <i>Graduate</i>	343	236	579
S3/Doktor/Ph.D <i>Post Graduate</i>	3	-	3
Jumlah/Total	3 638	4 206	7 844

Lanjutan Tabel/*Continued Table 2.3.2*

Tingkat Pendidikan <i>Educational Level</i>	2021		
	Laki-laki <i>Male</i>	Perempuan <i>Female</i>	Jumlah <i>Total</i>
(1)	(5)	(6)	(7)
Sekolah Dasar (SD) <i>Primary School</i>	35	4	39
Sekolah Menengah Pertama (SMP) <i>Junior High School</i>	132	3	135
Sekolah Menengah Atas (SMA) <i>Senior High School</i>	913	296	1 209
Diploma I/Akta I <i>Diploma I/Akta I</i>	6	5	11
Diploma II/Akta II <i>Diploma II/Akta II</i>	75	138	213
Diploma III/Akta III <i>Diploma III/Akta III</i>	132	410	542
Diploma IV/Akta IV <i>Diploma IV/Akta IV</i>	20	140	160
S1/Sarjana <i>Under Graduate/Bachelor</i>	1 656	2 746	4 402
S2/Pasca Sarjana <i>Graduate</i>	339	244	583
S3/Doktor/Ph.D <i>Post Graduate</i>	3		3
Jumlah/Total	3 311	3 986	7 297

Sumber/*Source*: Badan Kepegawaian Negara (BKN)/*National Civil Service Agency*

Tabel
Table 2.3.3

**Jumlah Pegawai Negeri Sipil Menurut Tingkat
Kepangkatan dan Jenis Kelamin di Kabupaten Mojokerto,
Desember 2020 dan Desember 2021**
*Number of Civil Servants by Hierarchy and Sex in Mojokerto
Regency, December 2020 and December 2021*

Pangkat/Golongan/Ruang <i>Hierarchy</i>	2020		Jumlah <i>Total</i>
	Laki-laki <i>Male</i>	Perempuan <i>Female</i>	
(1)	(2)	(3)	(4)
Golongan I/Range I	124	3	127
1. I/A (Juru Muda)/ <i>Junior Clerk</i>	-	-	-
2. I/B (Juru Muda Tingkat I)/ <i>First Class Junior Clerk</i>	22	-	22
3. I/C (Juru)/ <i>Clerk</i>	13	-	13
4. I/D (Juru Tingkat I)/ <i>First Class Clerk</i>	89	3	92
Golongan II/Range II	1 000	514	1 514
5. II/A (Pengatur Muda)/ <i>Junior Supervisor</i>	61	5	66
6. II/B (Pengatur Muda Tingkat I) <i>First Class Junior Supervisor</i>	154	19	173
7. II/C (Pengatur)/ <i>Supervisor</i>	406	203	609
8. II/D (Pengatur Tingkat I)/ <i>First Class Supervisor</i>	379	287	666
Golongan III/Range III	1 432	2 504	3 936
9. III/A (Penata Muda)/ <i>Junior Superintendent</i>	472	1 121	1 593
10. III/B (Penata Muda Tingkat I) <i>First Class Junior Superintendent</i>	292	515	807
11. III/C (Penata)/ <i>Superintendent</i>	274	264	538
12. III/D (Penata Tingkat I)/ <i>First Class Superintendent</i>	394	604	998
Golongan IV/Range IV	1 082	1 185	2 267
13. IV/A (Pembina)/ <i>Administrator</i>	350	307	657
14. IV/B (Pembina Tingkat I)/ <i>First Class Administrator</i>	665	832	1 497
15. IV/C (Pembina Utama Muda)/ <i>Junior Administrator</i>	64	46	110
16. IV/D (Pembina Utama Madya)/ <i>Middle Administrator</i>	3	-	3
17. IV/E (Pembina Utama)/ <i>Senior Administrator</i>	-	-	-
Jumlah/Total	3 638	4 206	7 844

Lanjutan Tabel/*Continued Table 2.3.3*

Pangkat/Golongan/Ruang <i>Hierarchy</i>	2021		
	Laki-laki <i>Male</i>	Perempuan <i>Female</i>	Jumlah <i>Total</i>
(1)	(5)	(6)	(7)
Golongan I/Range I	82	3	85
1. I/A (Juru Muda)/ <i>Junior Clerk</i>	-	-	-
2. I/B (Juru Muda Tingkat I)/ <i>First Class Junior Clerk</i>	2	-	2
3. I/C (Juru)/ <i>Clerk</i>	27	-	27
4. I/D (Juru Tingkat I)/ <i>First Class Clerk</i>	53	3	56
Golongan II/Range II	939	366	1305
5. II/A (Pengatur Muda)/ <i>Junior Supervisor</i>	56	3	59
6. II/B (Pengatur Muda Tingkat I) <i>First Class Junior Supervisor</i>	160	19	179
7. II/C (Pengatur)/ <i>Supervisor</i>	271	128	399
8. II/D (Pengatur Tingkat I)/ <i>First Class Supervisor</i>	452	216	668
Golongan III/Range III	1 361	2 517	3 878
9. III/A (Penata Muda)/ <i>Junior Superintendent</i>	408	955	1 363
10. III/B (Penata Muda Tingkat I) <i>First Class Junior Superintendent</i>	336	740	1 076
11. III/C (Penata)/ <i>Superintendent</i>	220	249	469
12. III/D (Penata Tingkat I)/ <i>First Class Superintendent</i>	397	573	970
Golongan IV/Range IV	929	1 100	2 029
13. IV/A (Pembina)/ <i>Administrator</i>	316	314	630
14. IV/B (Pembina Tingkat I)/ <i>First Class Administrator</i>	560	745	1 305
15. IV/C (Pembina Utama Muda)/ <i>Junior Administrator</i>	49	41	90
16. IV/D (Pembina Utama Madya)/ <i>Middle Administrator</i>	4	-	4
17. IV/E (Pembina Utama)/ <i>Senior Administrator</i>	-	-	-
Jumlah/Total	3 311	3 986	7 297

Sumber/*Source*: Badan Kepegawaian Negara (BKN)/*National Civil Service Agency*

2.4 KEUANGAN DAERAH GOVERNMENT FINANCE

Tabel 2.4.1 **Target dan Realisasi Pendapatan Pemerintah Kabupaten Mojokerto 2021**
Target and Actual of Government Revenue of Mojokerto Regency, 2021

URAIAN (1)	Target (2)	Realisasi (3)
Pendapatan Asli Daerah	540 120 371 981,00	625 341 700 479,43
Pajak Daerah	306 396 955 181,00	350 609 777 259,00
Retribusi Daerah	34 227 129 625,00	28 868 620 373,73
Hasil Pengelolaan Daerah yang Dipisahkan	5 421 264 092,00	5 421 264 091,85
Lain-lain Pendapatan Asli Daerah yang Sah	194 075 023 083,00	240 442 038 754,85
PAJAK DAERAH :	306 396 955 181,00	350 609 777 259,00
Pajak Hotel	1 700 000 000,00	2 458 186 566,00
Pajak Restoran	5 000 000 000,00	7 056 392 826,00
Pajak Hiburan	800 000 000,00	829 800 450,00
Pajak Reklame	3 300 000 000,00	3 771 005 085,00
Pajak Penerangan Jalan	96 500 000 000,00	103 119 999 370,00
Pajak Parkir	200 000 000,00	216 280 688,00
PBB-P2	90 000 000 000,00	98 386 249 240,00
BPHTB	57 896 955 181,00	78 945 776 699,00
Pajak Mineral Bukan Logam dan Batuan	21 000 000 000,00	24 629 351 900,00
Pajak Air Tanah	30 000 000 000,00	31 196 734 435,00

Sumber/Source: Badan Pendapatan Daerah Kabupaten Mojokerto/ *Regional Revenue Board of Mojokerto Regency*

Tabel
Table 2.4.2

Realisasi Penerimaan Pajak Bumi dan Bangunan Menurut Kecamatan 2021
Realization of Land and Building Taxes by Subdistrict, 2021

URAIAN (1)	Baku Normally (2)	Realisasi Actual (3)
Gondang	1 649 276 706,00	1 350 586 811,00
Pungging	3 845 623 607,00	3 335 983 458,00
Gedeg	1 983 582 194,00	1 411 346 450,00
Mojosari	3 894 717 570,00	2 885 312 694,00
Trawas	2 653 135 480,00	1 995 213 002,00
Mojoanyar	2 228 421 247,00	1 682 757 972,00
Dlanggu	2 526 871 246,00	1 960 329 736,00
Bangsals	2 108 507 895,00	1 803 124 565,00
Dawarblandong	2 688 415 855,00	2 014 168 249,00
Ngoro	3 738 585 536,00	2 389 625 603,00
Kutorejo	2 221 396 194,00	1 548 637 592,00
Pacet	2 869 163 824,00	2 212 795 749,00
Trowulan	3 536 640 826,00	2 478 327 620,00
Jatirejo	1 912 951 135,00	1 403 624 074,00
Jetis	3 676 571 149,00	2 587 970 222,00
Puri	3 754 655 237,00	2 358 377 148,00
Soko	3 491 736 602,00	2 033 384 532,00
Kemlagi	2 534 825 278,00	1 600 672 888,00
2021	51 315 077 581,00	37 052 238 365,00
2020	50 259 834 222,00	34 544 917 926,00
2019	50 623 179 533,00	39 823 092 427,00
2018	50 208 373 189,00	41 158 178 814,00

Sumber/Source: Badan Pendapatan Daerah Kabupaten Mojokerto/ Regional Revenue Board of Mojokerto Regency

Tabel
Table 2.4.3

Ringkasan Realisasi Anggaran Pendapatan dan Belanja Daerah 2021
Summary of Regional Revenue and Expenditure Budget Realization, 2021

	Uraian <i>Description</i>	Anggaran Setelah Perubahan <i>The Budgeted After Changes</i>	Realisasi <i>Actual</i>
	(1)	(2)	(3)
1.	Pendapatan Daerah	2 414 084 527 521,00	2 606 955 127 513,42
1.1	Pendapatan Asli Daerah (PAD)	540 120 371 981,00	625 425 485 600,97
1.1.1	Pajak Daerah	306 396 955 181,00	350 609 777 259,00
1.1.2	Retribusi Daerah	34 227 129 625,00	29 248 498 473,73
1.1.3	Hasil Pengelolaan Kekayaan Daerah yang Dipisahkan	5 421 264 092,00	5 421 264 091,85
1.1.4	Lain-lain PAD yang Sah	194 075 023 083,00	240 145 945 776,39
1.2	Pendapatan Transfer / Transfer Revenues	1 791 120 075 540,00	1 892 338 932 255,00
1.2.1	Pendapatan Transfer Pemerintah Pusat	1 658 626 056 000,00	1 673 663 558 562,00
1.2.1.1	Dana Perimbangan	1 331 185 053 000,00	1 346 222 555 562,00
1.2.1.2	Dana Insentif Daerah (DID)	88 878 204 000,00	88 878 204 000,00
1.2.1.5	Dana Desa	238 562 799 000,00	238 562 799 000,00
1.2.2	Pendapatan Transfer Antar Daerah	132 494 019 540,00	218 675 373 693,00
1.2.2.1	Pendapatan Bagi Hasil	122 905 064 040,00	209 036 418 193,00
1.2.2.2	Bantuan Keuangan	9 588 955 500,00	9 638 955 500,00
1.3	Lain-lain Pendapatan Daerah Yang Sah / Other Legal States Incomes	82 844 080 000,00	89 190 709 657,45
1.3.1	Pendapatan Hibah	0	0
1.3.3	Lain-lain Pendapatan Sesuai dengan Ketentuan Peraturan Perundang-Undangan	82 844 080 000,00	89 190 709 657,45

Lanjutan Tabel/*Continued Table 2.4.3*

	Uraian <i>Description</i>	Anggaran Setelah Perubahan <i>The Budgeted After Changes</i>	Realisasi <i>Actual</i>
	(1)	(2)	(3)
2	Belanja Daerah	2 760 378 548 266,00	2 443 313 340 692,93
2.1	Belanja Operasi	1 868 016 732 874,00	1 627 579 915 816,34
2.1.1	Belanja Pegawai	1 058 130 078 350,00	930 006 504 634,00
2.1.2	Belanja Barang dan Jasa	738 399 728 379,00	634 802 211 111,34
2.1.5	Belanja Hibah	66 204 161 187,00	60 355 050 391,00
2.1.6	Belanja Bantuan Sosial	5 282 764 958,00	2 416 149 680,00
2.2	Belanja Modal	363 432 772 858,00	299 807 063 473,11
2.2.1	Belanja Modal Tanah	-	-
2.2.2	Belanja Modal Peralatan dan Mesin	122 089 871 042,00	104 802 601 274,44
2.2.3	Belanja Modal Gedung dan Bangunan	81 394 715 848,00	65 889 374 107,15
2.2.4	Belanja Modal Jalan, Jaringan, dan Irigasi	158 194 351 096,00	127 674 766 562,52
2.2.5	Belanja Modal Aset Tetap Lainnya	1 753 834 872,00	1 440 321 529,00
2.3	Belanja Tak Terduga	35 549 324 782,00	26 300 682 093,48
2.3.1	Belanja Tak Terduga	35 549 324 782,00	26 300 682 093,48

Lanjutan Tabel/*Continued Table* 2.4.3

	Uraian <i>Description</i>	Anggaran Setelah Perubahan <i>The Budgeted After Changes</i>	Realisasi <i>Actual</i>
	(1)	(2)	(3)
2.4	Belanja Transfer	493 379 717 752,00	489 625 679 310,00
2.4.1	Belanja Bagi Hasil	39 419 727 434,00	35 965 689 310,00
2.4.2	Belanja Bantuan Keuangan	453 959 990 318,00	453 659 990 000,00
3	SURPLUS / (DEFISIT)	(346 294 020 745,00)	163 641 786 820,49
3.1	Pembiayaan Daerah	346 294 020 745,00	346 224 427 240,41
3.1.1	Penerimaan Pembiayaan	346 294 020 745,00	346 224 427 240,41
3.2	Sisa Lebih Perhitungan Tahun Sebelumnya	-	-
3.2.2	Pengeluaran Pembiayaan		
3.3.1	Penyertaan Modal Daerah	-	-
	PEMBIAYAAN NETTO	346 294 020 745,00	346 224 427 240,41
	SISA LEBIH/KURANG PEMBIAYAAN TAHUN BERKENAAN	-	509 866 214 060,90

Lanjutan Tabel/*Continued Table 2.4.3*

Uraian <i>Description</i>		Lebih/(Kurang)
(1)		(4)
1.	Pendapatan Daerah	192 870 599 992,42
1.1	Pendapatan Asli Daerah (PAD)	85 305 113 619,97
1.1.1	Pajak Daerah	44 212 822 078,00
1.1.2	Retribusi Daerah	-4 978 631 151,27
1.1.3	Hasil Pengelolaan Kekayaan Daerah yang Dipisahkan	-0,15
1.1.4	Lain-lain PAD yang Sah	46 070 922 693,39
1.2	Pendapatan Transfer / Transfer Revenues	101 218 856 715,00
1.2.1	Pendapatan Transfer Pemerintah Pusat	15 037 502 562,00
1.2.1.1	Dana Perimbangan	15 037 502 562,00
1.2.1.2	Dana Insentif Daerah (DID)	-
1.2.1.5	Dana Desa	-
1.2.2	Pendapatan Transfer Antar Daerah	86 181 354 153,00
1.2.2.1	Pendapatan Bagi Hasil	86 131 354 153,00
1.2.2.2	Bantuan Keuangan	50 000 000,00
1.3	Lain-lain Pendapatan Daerah Yang Sah / Other Legal States Incomes	6 346 629 657,45
1.3.1	Pendapatan Hibah	-
1.3.3	Lain-lain Pendapatan Sesuai dengan Ketentuan Peraturan Perundang-Undangan	6 346 629 657,45

Lanjutan Tabel/*Continued Table 2.4.3*

		Uraian Description (1)	Lebih/(Kurang) (4)
2	Belanja Daerah		-317 065 207 573,07
2.1	Belanja Operasi		-240 436 817 057,66
2.1.1	Belanja Pegawai		-128 123 573 716,00
2.1.2	Belanja Barang dan Jasa		-103 597 517 267,66
2.1.5	Belanja Hibah		-5 849 110 796,00
2.1.6	Belanja Bantuan Sosial		-2 866 615 278,00
2.2	Belanja Modal		-63 625 709 384,89
2.2.1	Belanja Modal Tanah		-
2.2.2	Belanja Modal Peralatan dan Mesin		-17 287 269 767,56
2.2.3	Belanja Modal Gedung dan Bangunan		-15 505 341 740,85
2.2.4	Belanja Modal Jalan, Jaringan, dan Irigasi		-30 519 584 533,48
2.2.5	Belanja Modal Aset Tetap Lainnya		-313 513 343,00
2.3	Belanja Tak Terduga		-9 248 642 688,52
2.3.1	Belanja Tak Terduga		-9 248 642 688,52

Lanjutan Tabel/*Continued Table 2.4.3*

Uraian Description (1)		Lebih/(Kurang) (4)
2.4	Belanja Transfer	-3 754 038 442,00
2.4.1	Belanja Bagi Hasil	-3 454 038 124,00
2.4.2	Belanja Bantuan Keuangan	-300 000 318,00
3	SURPLUS / (DEFISIT)	509 935 807 565,49
3.1	Pembiayaan Daerah	-
3.1.1	Penerimaan Pembiayaan	-69 593 504,59
3.2	Sisa Lebih Perhitungan Tahun Sebelumnya	-69 593 504,59
3.2.2	Pengeluaran Pembiayaan	-
3.3.1	Penyertaan Modal Daerah	-
	PEMBIAYAAN NETTO	-69 593 504,59
	SISA LEBIH/KURANG PEMBIAYAAN TAHUN BERKENAAN	509 866 214 060,90

Sumber/Source: Badan Pengelola Keuangan dan Aset Daerah Kabupaten Mojokerto/ *Regional Financial and Asset Management Board of Mojokerto Regency*

JUMLAH PENDUDUK KABUPATEN MOJOKERTO

1.122.165 Jiwa

Rasio Jenis Kelamin Penduduk Laki - laki Terhadap
Penduduk Perempuan Tahun 2021

101



PENJELASAN TEKNIS

1. Sumber utama data kependudukan adalah sensus penduduk yang dilaksanakan setiap sepuluh tahun sekali. Sensus penduduk telah dilaksanakan sebanyak tujuh kali sejak Indonesia merdeka, yaitu tahun 1961, 1971, 1980, 1990, 2000, 2010 dan 2020.

Di dalam sensus penduduk, pencacahan dilakukan terhadap seluruh penduduk yang berdomisili di wilayah teritorial Indonesia termasuk warga negara asing kecuali anggota korps diplomatik negara sahabat beserta keluarganya.

Metode pengumpulan data dalam sensus dilakukan dengan wawancara antara petugas sensus dengan responden dan juga melalui e-census. Pencatatan penduduk menggunakan konsep usual residence, yaitu konsep di mana penduduk biasa bertempat tinggal. Bagi penduduk yang punya tempat tinggal tetap, dicacah di tempat mereka biasa tinggal. Bagi penduduk yang bertempat tinggal tidak tetap dicacah di mana mereka ditemukan petugas sensus pada malam 'Hari Sensus'. Termasuk penduduk yang tidak bertempat tinggal tetap adalah tuna wisma, awak kapal berbendera Indonesia,

TECHNICAL NOTES

1. *The main source of demographic data is population census, which is conducted every ten years. Population Census has been conducted seven times since Indonesia's independence: 1961, 1971, 1980, 1990, 2000, 2010 and 2020.*

The population census enumerates all residents who domicile in the entire territory of Indonesia including foreign citizens except the diplomatic corps members and their families.

The method of data collection in a population census involves interviewing respondents and conducting e-census. Enumeration of the population use the concept of "usual residence", which is the concept of "places where people usually live". De jure was applied to the permanent residents, while de facto was applied to non-permanent residents. The permanent residents were enumerated in place where they normally live, the non permanent residents include homeless people, ship crew, boat people, remote area community, and internally displaced persons. Those who had permanent residence and had been

penghuni perahu/rumah apung, masyarakat terpencil/terasing, dan pengungsi. Bagi mereka yang mempunyai tempat tinggal tetap dan sedang bepergian ke luar wilayah lebih dari enam bulan, tidak dicacah di tempat tinggalnya, tetapi dicacah di tempat tujuannya. Pada Sensus Penduduk 2020, penduduk yang telah bepergian selama 1 tahun atau lebih dicatat di tempat tujuannya.

2. Registrasi penduduk adalah suatu kegiatan pencatatan kejadian vital demografi (kelahiran, kematian, dan migrasi) yang terjadi pada penduduk di suatu wilayah. Angka registrasi penduduk biasanya diterbitkan dua kali dalam setahun, yaitu registrasi penduduk pertengahan tahun dan registrasi penduduk akhir tahun.

Perbedaan mendasar antara data kependudukan hasil Sensus Penduduk dengan hasil Registrasi adalah bahwa Sensus Penduduk bersifat *de facto* sedangkan Registrasi bersifat *de jure*.

3. Rumah tangga adalah orang/ sekelompok orang yang mendiami sebagian/seluruh bangunan fisik/sensus, dan biasanya tinggal bersama

travelling away from their home for six months or more were not enumerated in their permanent place, but in the place where they were during the census. In 2020 Population Cencus, those who had permanent residence and had been travelling away from their home for one year or more were not enumerated in their permanent place, but in the place where they were during the census.

2. *Resident registration is a vital occurence record-keeping activity of demography (birth, death, and migration) that happened at the resident in a region. Number of resident registration was usually published twice in one year, that is registration of resident of in the middle and year end resident registration.*

Elementary difference among population data by Population Census with the Resident Registration result is that Population Census have the character of the de facto while Registration have the character of the de jure.

3. *Household is people/a group of one who inhabit some of or all physical building/ census, and usually omit with and also eat from one kitchen (everyday require-ment*

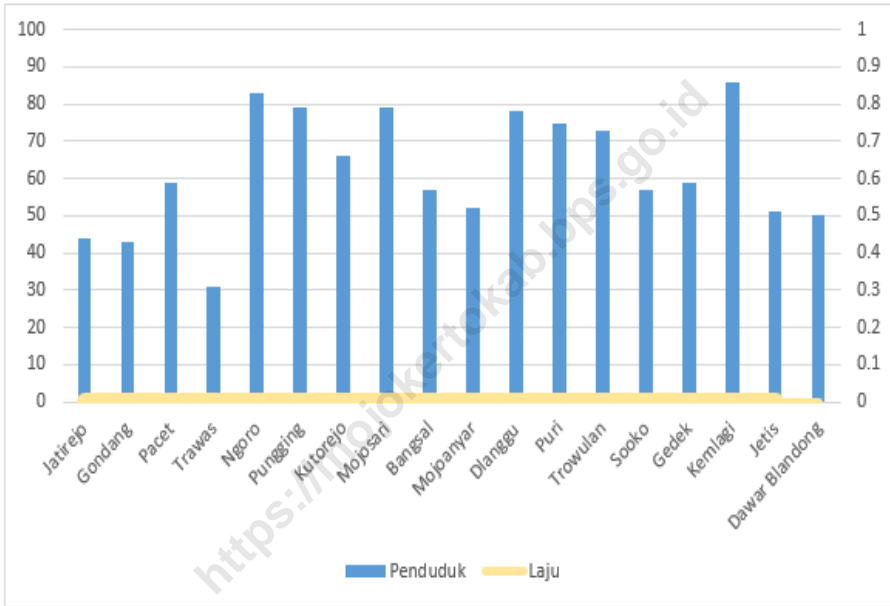
- serta makan dari satu dapur (pengurusan kebutuhan sehari-hari dikelola bersama).
4. Anggota rumah tangga adalah semua orang yang bertempat tinggal di suatu rumah tangga, baik ada pada saat pencacahan maupun sementara tidak ada (batasan waktu 6 bulan)
 5. Penduduk *de jure* adalah penduduk yang secara administrasi tercatat di suatu wilayah, meskipun pada saat pencacahan orang tersebut sedang bepergian lebih dari 6 bulan.
 6. Penduduk *de facto* adalah penduduk yang dicacah dimana dia biasa tinggal meskipun secara administrasi tidak terdaftar sebagai penduduk wilayah tersebut, termasuk diantaranya tuna wisma dan awak kapal.
 7. Warga Negara Indonesia (WNI) adalah penduduk yang berstatus sebagai warga negara Indonesia dan bukan keturunan asing.
 8. Warga Negara Keturunan (WNI Keturunan asing) adalah penduduk yang bertatus WNI keturunan asing sampai dengan keturunan yang ke-3, sedangkan keturunan ke-4 dan seterusnya sudah digolongkan sebagai Warga Negara Indonesia Asli.
- management managed with of us).*
4. *Member of household is every person who reside in a household, good at the time of count and also whereas there no (time definition 6 months).*
 5. *Resident of de jure is resident which in administration noted in a region, though at the time of count the people was traveled more than 6 months.*
 6. *Resident of de facto is resident which count of where ordinary omit thoughin administration is not enlisted as the regional resident, inclusive of poor or no have house among other things and crew man*
 7. *Original Indonesia Citizen (WNI) is resident which have status to as Indonesia citizen and non foreign clan.*
 8. *Clan Citizen (WNI foreign clan) is resident which status WNI foreign clan up to clan which is third, while clan of fourth and so on have been classified by as original Indonesia citizen.*

- | | |
|--|--|
| <p>9. Warga negara asing adalah penduduk yang mempunyai legalitas kewarganegaraan asing.</p> | <p>9. <i>Foreign citizen is resident having foreign civic legality.</i></p> |
| <p>10. Sex rasio adalah banyaknya penduduk laki-laki dibanding penduduk perempuan dalam persen.</p> | <p>10. <i>Sex ratio is the number of men resident compared to a woman resident in gratuity.</i></p> |
| <p>11. Kepadatan penduduk adalah banyaknya penduduk per satuan luas wilayah tertentu (dalam km²).</p> | <p>11. <i>Density is the number of resident per set of wide of region (in km²).</i></p> |
| <p>12. Pertumbuhan Penduduk: Angka rata-rata tingkat pertumbuhan penduduk dalam jangka waktu tertentu (biasanya per tahun).</p> | <p>12. <i>Population growth is mean number of the population growth in certain time period (usually per year).</i></p> |
| <p>13. Bekerja: Adalah kegiatan dengan maksud memperoleh penghasilan / keuntungan, selama paling sedikit satu jam dalam seminggu secara berturut-turut.</p> | <p>13. <i>Working: Is activity for the purpose of obtaining production/ advantage, during at least one clock within a week by successively</i></p> |
| <p>14. Mencari / pencari pekerjaan adalah:</p> <ul style="list-style-type: none"> a. Mereka yang bekerja tetapi masih mencari pekerjaan. b. Mereka yang sementara tidak bekerja dan masih berusaha untuk mendapatkan pekerjaan. c. Mereka yang belum pernah bekerja dan berusaha mendapatkan pekerjaan. | <p>14. <i>Searching / work searcher is:</i></p> <ul style="list-style-type: none"> a. <i>Those who work but still look for the work.</i> b. <i>Those who is whereas do not work and still made a pitch for the work.</i> c. <i>Those who have never worked and reaching after the work.</i> |

ULASAN**DESCRIPTION**

- | | |
|--|---|
| <p>1. Jumlah Penduduk Kabupaten Mojokerto tahun 2021 berdasarkan hasil registrasi sebanyak 1.122.165 jiwa yang terdiri atas 565.151 jiwa penduduk laki-laki dan 557.014 jiwa penduduk perempuan. Dibandingkan dengan jumlah penduduk tahun 2020, penduduk Kabupaten Mojokerto mengalami pertumbuhan sebesar 0,42 persen.</p> | <p>1. <i>Mojokerto Regency population based on registration result for 2020 were 1.122.165 people consisting of 565.151 inhabitants of the male and 557.014 female population people. Compared with a total Mojokerto Regency Population in 2020, the growth of Mojokerto Regency population is 0,42 percent.</i></p> |
| <p>2. Dari 18 kecamatan yang ada, pertumbuhan penduduk Kecamatan Kutorejo merupakan yang paling besar, yaitu 0,86 persen per tahun.</p> | <p>2. <i>Among the 18 districts, the growth of Kutorejo District population was the largest, that is 0,86 percent.</i></p> |
| <p>3. Rasio jenis kelamin tahun 2021 penduduk laki-laki terhadap penduduk perempuan sebesar 101. Hal ini bermakna terdapat 101 laki-laki pada setiap 100 perempuan.</p> | <p>3. <i>Meanwhile in 2021 the sex ratio of male to female population was 101. This show that there are 101 men compared to 100 women.</i></p> |
| <p>4. Kepadatan penduduk di Kabupaten Mojokerto tahun 2021 mencapai 1.626 jiwa/km². Kecamatan Sooko merupakan kecamatan terpadat dengan angka kepadatan penduduk 3.209 jiwa/km².</p> | <p>4. <i>Population density of Mojokerto Regency in 2021 reached 1.626 people/km². Trowulan District is the most densely populated with the figure of density is 3.209 people/km².</i></p> |

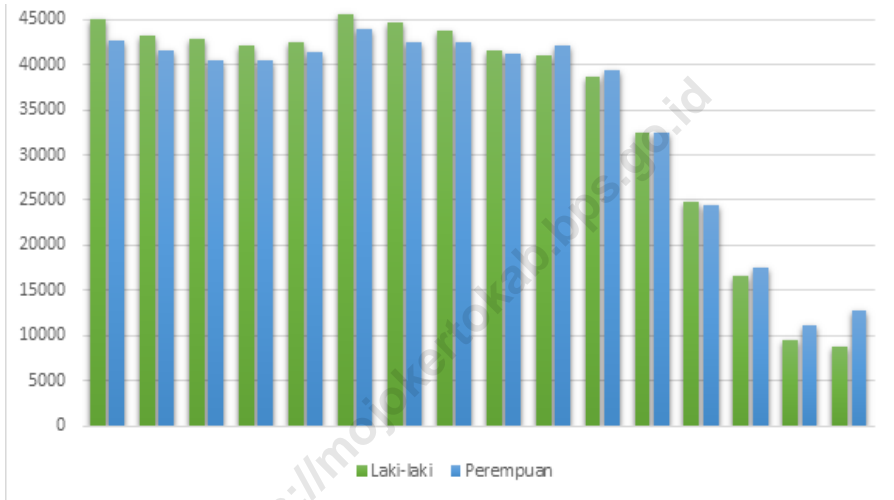
Gambar 3.1 Jumlah dan Laju Pertumbuhan Penduduk, 2021
Figures 3.1 Number and Population Growth Rate, 2021



Sumber/Source: Dinas Kependudukan dan Pencatatan Sipil Kabupaten Mojokerto/ Civil Registration and Population Services of Mojokerto Regency

Gambar 3.2
Figures

Piramida Penduduk Kabupaten Mojokerto, 2021
Population Pyramid of Mojokerto Regency, 2021



Sumber/Source: Dinas Kependudukan dan Pencatatan Sipil Kabupaten Mojokerto/ Civil Registration and Population Services of Mojokerto Regency

3.1 PENDUDUK POPULATION

Tabel 3.1.1 Penduduk, Laju Pertumbuhan Penduduk, Distribusi Presentase Penduduk, Kepadatan Penduduk, dan Rasio Jenis Kelamin Menurut Kecamatan, 2020 dan 2021
Population, Population Growth Rate, Percentage Distribution of Population, Population Density, and Sex Ratio by District, 2020 and 2021

Kecamatan Subdistrict	Penduduk (ribu) Population (thousand)		Laju Pertumbuhan Penduduk per Tahun Annual Population Growth Rate (%)	
	2020 ¹	2021 ²	2020 ¹	2021 ²
(1)	(2)	(3)	(4)	(5)
Jatirejo	44 012	44 325	1,35	0,53
Gondang	42 836	43 119	1,08	0,50
Pacet	58 520	58 913	1,15	0,50
Trawas	30 842	31 011	0,69	0,41
Ngoro	85 109	85 431	1,26	0,28
Pungging	78 788	79 258	1,09	0,45
Kutorejo	66 257	66 977	1,07	0,81
Mojosari	77 997	78 176	0,94	0,17
Bangsals	50 824	51 103	1,10	0,41
Mojoanyar	50 541	50 808	0,65	0,40
Dlanggu	55 352	55 733	1,14	0,52
Puri	77 988	78 532	1,43	0,52
Trowulan	74 409	74 829	0,90	0,42
Sooko	74 874	75 278	0,88	0,40
Gedek	56 490	56 708	0,43	0,29
Kemlagi	57 588	58 016	0,58	0,56
Jetis	86 237	86 621	0,76	0,33
Dawar Blandong	50 545	50 684	0,56	0,21
Kabupaten Mojokerto	1 119 209	1 125 522	0,96	0,42

Lanjutan Tabel/Continued Table 3.1.1

Kecamatan Subdistrict	Persentase Penduduk Percentage of Total Population		Kepadatan Penduduk (Per km ²) ⁵ Population Density per sq.km	
	2020 ¹	2021 ²	2020 ¹	2021 ²
(1)	(6)	(7)	(8)	(9)
Jatirejo	3,93	3,94	1 335	1 344
Gondang	3,83	3,83	1 095	1 103
Pacet	5,23	5,23	1 296	1 305
Trawas	2,76	2,76	1 033	1 039
Ngoro	7,6	7,59	1 481	1 486
Pungging	7,04	7,04	1 637	1 646
Kutorejo	5,92	5,95	1 547	1 564
Mojosari	6,97	6,95	2 927	2 933
Bangsals	4,54	4,54	2 112	2 124
Mojoanyar	4,52	4,51	2 196	2 207
Dlanggu	4,95	4,95	1 563	1 573
Puri	6,97	6,98	2 188	2 203
Trowulan	6,65	6,65	1 898	1 909
Sooko	6,69	6,69	3 192	3 209
Gedek	5,05	5,04	2 458	2 468
Kemlagi	5,15	5,15	1 151	1 159
Jetis	7,71	7,70	1 508	1 515
Dawar Blandong	4,52	4,50	858	860
Kabupaten Mojokerto	100	100	1 617	1 626

Lanjutan Tabel/*Continued Table 3.1.1*

Kecamatan <i>Subdistrict</i>	Rasio Jenis Kelamin Penduduk <i>Population Sex Ratio</i>	
	2020	2021
(1)	(10)	(11)
Jatirejo	104	106
Gondang	102	101
Pacet	101	101
Trawas	100	100
Ngoro	100	98
Pungging	101	101
Kutorejo	103	103
Mojosari	102	100
Bangsals	102	101
Mojoanyar	102	102
Dlanggu	102	101
Puri	102	102
Trowulan	103	102
Sooko	101	101
Gedek	100	101
Kemlagi	100	100
Jetis	103	103
Dawar Blandong	99	99
Kabupaten Mojokerto	102	101

Catatan/Note:

¹ Hasil Sensus Penduduk (SP) 2020 (September)/The Result of 2020 Population Census (September)² Hasil Proyeksi Penduduk Interim 2020–2023 (Pertengahan tahun/Juni)/The result of Interim Population Projection 2020–2023 (mid year/ June)³ Laju pertumbuhan penduduk dihitung berdasarkan penduduk tahun 2010 (Mei) dibandingkan dengan penduduk tahun 2020 (September)/ The growth rate refers to the change of the population in 2010 (May) to the population in 2020 (September)⁴ Laju pertumbuhan penduduk dihitung berdasarkan penduduk tahun 2020 (September) dibandingkan dengan penduduk tahun 2021 (Juni)/ The growth rate refers to the change of the population in 2020 (September) to the population in 2021 (June)⁵ Luas provinsi berdasarkan Peraturan Menteri Dalam Negeri Nomor 72 Tahun 2019 tanggal 25 Oktober 2019/Province area Based on Minister of Home Affairs Regulation Number 72/2019, October 25th, 2019

Sumber/Source: BPS dan Kementerian Dalam Negeri/BPS-Statistics Indonesia and Ministry of Home Affairs

Tabel
Table 3.1.2

Jumlah Penduduk Menurut Kelompok Umur dan jenis Kelamin di Kabupaten Mojokerto , 2021
Population by Age Groups and Sex in Mojokerto Regency, 2021

Kelompok Umur <i>Age Group</i>	Jenis Kelamin <i>Sex</i>		Jumlah <i>Total</i>
	Laki-laki <i>Male</i>	Perempuan <i>Female</i>	
(1)	(2)	(3)	(4)
0-4	44 679	42 348	87 027
5-9	42 850	41 267	84 117
10-14	42 704	40 416	83 120
15-19	41 796	40 193	81 989
20-24	42 163	40 985	83 148
25-29	45 478	43 632	89 110
30-34	44 704	42 415	87 119
35-39	43 754	42 338	86 092
40-44	41 709	41 186	82 895
45-49	41 459	42 588	84 047
50-54	39 267	39 959	79 226
55-59	33 245	33 269	66 514
60-64	25 477	25 421	50 898
65-69	17 289	18 328	35 617
70-74	10 162	11 762	21 924
75+	9 283	13 396	22 679
Indonesia	566 019	559 503	1 125 522

Sumber/Source: BPS dan Kementerian Dalam Negeri/BPS-Statistics Indonesia and Ministry of Home Affairs

Tabel 3.1.3 **Rumah Tangga dan Rata-rata Banyaknya Anggota Rumah Tangga Menurut Kecamatan, 2021**
Number of Households and Average Household Size by Subdistrict, 2021

Kecamatan Subdistrict	Keluarga Household	Rata-rata Banyaknya Anggota Keluarga Average Household Size
(1)	(2)	(3)
Jatirejo	14 473	3
Gondang	14 314	3
Pacet	19 864	3
Trawas	10 439	3
Ngoro	26 770	3
Pungging	25 421	3
Kutorejo	21 720	3
Mojosari	25 190	3
Bangsar	16 798	3
Mojoanyar	16 008	3
Dlanggu	18 485	4
Puri	24 690	3
Trowulan	24 316	3
Sooko	22 361	3
Gedek	18 635	3
Kemlagi	19 258	4
Jetis	28 021	2
Dawar Blandong	16 780	3
Kabupaten Mojokerto	363 543	56

Sumber/Source: Dinas Kependudukan dan Pencatatan Sipil Kabupaten Mojokerto/ Civil Registration and Population Services of Mojokerto Regency

Tabel 3.1.4 Banyaknya Kelahiran Penduduk Menurut Jenis Kelamin, 2021
Table *Number of Birth Population by Sex, 2021*

Kecamatan Subdistrict	Laki-laki Male	Perempuan Female	Jumlah Total
(1)	(2)	(3)	(4)
JATIREJO	323	294	617
GONDANG	295	280	575
PACET	408	353	761
TRAWAS	175	161	336
NGORO	559	549	1 108
PUNGGING	525	503	1 028
KUTOREJO	437	404	841
MOJOSARI	473	432	905
DLANGGU	367	373	740
BANGSAL	330	305	635
PURI	516	441	957
TROWULAN	461	436	897
SOOKO	481	432	913
GEDEG	331	322	653
KEMLAGI	391	329	720
JETIS	540	533	1 073
DAWARBLANDONG	339	278	617
MOJOANYAR	312	279	591
Kabupaten Mojokerto	6 951	6 425	13 376

Sumber/Source: Dinas Kependudukan dan Pencatatan Sipil Kabupaten Mojokerto/ *Civil Registration and Population Services of Mojokerto Regency*

Tabel 3.1.5 **Banyaknya Kematian Penduduk Menurut Jenis Kelamin, 2021**
Number of Death Population by Sex, 2021

Kecamatan Subdistrict	Laki-laki Male	Perempuan Female	Jumlah Total
(1)	(2)	(3)	(4)
Jatirejo	142	71	213
Gondang	126	95	221
Pacet	100	67	167
Trawas	63	29	92
Ngoro	179	115	294
Pungging	195	120	315
Kutorejo	185	104	289
Mojosari	168	88	256
Bangsals	128	69	197
Mojoanyar	167	94	261
Dlanggu	143	81	224
Puri	235	115	350
Trowulan	174	87	261
Sooko	215	114	329
Gedek	142	90	232
Kemlagi	168	100	268
Jetis	192	120	312
Dawar Blandong	68	58	126
Kabupaten Mojokerto	2 790	1 617	4 407

Sumber/Source: Dinas Kependudukan dan Pencatatan Sipil Kabupaten Mojokerto/ *Civil Registration and Population Services of Mojokerto Regency*

Tabel 3.1.6
Table

Banyaknya Penduduk yang Datang Menurut Jenis Kelamin, 2021
Number of Moving In Population by Sex, 2021

Kecamatan Subdistrict	Laki-laki Male	Perempuan Female	Jumlah Total
(1)	(2)	(3)	(4)
JATIREJO	135	155	290
GONDANG	180	207	387
PACET	182	196	378
TRAWAS	163	148	311
NGORO	425	405	830
PUNGGING	280	258	538
KUTOREJO	304	267	571
MOJOSARI	378	384	762
DLANGGU	241	264	505
BANGSAL	244	219	463
PURI	490	496	986
TROWULAN	402	313	715
SOOKO	486	516	1 002
GEDEG	363	360	723
KEMLAGI	323	294	617
JETIS	464	487	951
DAWARBLANDONG	255	229	484
MOJOANYAR	250	297	547
Kabupaten Mojokerto	5 565	5 495	11 060

Sumber/Source: Dinas Kependudukan dan Pencatatan Sipil Kabupaten Mojokerto/ Civil Registration and Population Services of Mojokerto Regency

Tabel 3.1.7 Banyaknya Penduduk yang Pindah Keluar Menurut Jenis Kelamin, 2021
Table 3.1.7 Number of Moving Out Population by Sex, 2021

Kecamatan Subdistrict	Laki-laki Male	Perempuan Female	Jumlah Total
(1)	(2)	(3)	(4)
JATIREJO	151	155	306
GONDANG	121	136	257
PACET	122	164	286
TRAWAS	105	132	237
NGORO	226	243	469
PUNGGING	178	169	347
KUTOREJO	184	172	356
MOJOSARI	297	291	588
DLANGGU	198	210	408
BANGSAL	181	155	336
PURI	349	323	672
TROWULAN	341	312	653
SOOKO	388	402	790
GEDEG	328	325	653
KEMLAGI	245	225	470
JETIS	346	338	684
DAWARBLANDONG	197	187	384
MOJOANYAR	262	287	549
Kabupaten Mojokerto	4 219	4 226	8 445

Sumber/Source: Dinas Kependudukan dan Pencatatan Sipil Kabupaten Mojokerto/ Civil Registration and Population Services of Mojokerto Regency

Tabel
Table 3.1.8**Jumlah Penduduk Menurut Jenis Kelamin dan Kecamatan Berdasarkan Hasil Sensus Penduduk 2020**
Number of Population by Sex and Subdistrict Based on SP 2020 Result

Kecamatan Subdistrict	Laki-laki Male	Perempuan Female	Jumlah Total
(1)	(2)	(3)	(4)
Jatirejo	22 578	21 434	44 012
Gondang	21 525	21 311	42 836
Pacet	29 384	29 136	58 520
Trawas	15 458	15 384	30 842
Ngoro	42 225	42 884	85 109
Pungging	39 560	39 228	78 788
Kutorejo	33 552	32 705	66 257
Mojosari	39 064	38 933	77 997
Bangsals	25 580	25 244	50 824
Mojoanyar	25 490	25 051	50 541
Dlanggu	27 855	27 497	55 352
Puri	39 312	38 676	77 988
Trowulan	37 615	36 794	74 409
Sooko	37 656	37 218	74 874
Gedek	28 328	28 162	56 490
Kemlagi	28 837	28 751	57 588
Jetis	43 843	42 394	86 237
Dawar Blandong	25 085	25 460	50 545
Kabupaten Mojokerto	562 947	556 262	1 119 209

Sumber/Source: Badan Pusat Statistik Kabupaten Mojokerto/ BPS-Statistics of Mojokerto Regency

Tabel 3.1.9 **Persentase Penduduk dan Rasio Jenis Kelamin Menurut Kecamatan Berdasarkan Hasil Sensus Penduduk 2020**
Percentage of Population and Sex Ratio by Subdistrict
Based on SP 2020 Result

Kecamatan Subdistrict	Persentase Penduduk Percentage of Total Population	Rasio Jenis Kelamin Sex Ratio
(1)	(2)	(3)
Jatirejo	3,93	105,3
Gondang	3,83	101
Pacet	5,23	100,9
Trawas	2,76	100,5
Ngoro	7,6	98,5
Pungging	7,04	100,8
Kutorejo	5,92	102,6
Mojosari	6,97	100,3
Bangsals	4,54	101,3
Mojoanyar	4,52	101,8
Dlanggu	4,95	101,3
Puri	6,97	101,6
Trowulan	6,65	102,2
Sooko	6,69	101,2
Gedek	5,05	100,6
Kemlagi	5,15	100,3
Jetis	7,71	103,4
Dawar Blandong	4,52	98,5
Kabupaten Mojokerto	100	101,2

Sumber/Source: Badan Pusat Statistik Kabupaten Mojokerto/ BPS-Statistics of Mojokerto Regency

Tabel 3.1.10
Table

Jumlah Penduduk Menurut Kelompok Umur dan Jenis Kelamin Berdasarkan Hasil Sensus Penduduk 2020
Population by Age Groups and Gender Based on SP 2020 Result 2020

Kelompok Umur Age Group	Laki-laki Male	Perempuan Female	Jumlah Total
(1)	(2)	(3)	(4)
0-4	44 973	42 627	87 600
5-9	43 165	41 484	84 649
10-14	42 854	40 468	83 322
15-19	42 096	40 532	82 628
20-24	42 510	41 345	83 855
25-29	45 598	43 880	89 478
30-34	44 725	42 538	87 263
35-39	43 735	42 415	86 150
40-44	41 585	41 163	82 748
45-49	40 976	42 109	83 085
50-54	38 707	39 374	78 081
55-59	32 454	32 367	64 821
60-64	24 728	24 530	49 258
65-69	16 544	17 499	34 043
70-74	9 497	11 074	20 571
75+	8 800	12 857	21 657
Kabupaten Mojokerto	562 947	556 262	1 119 209

Sumber/Source: Badan Pusat Statistik Kabupaten Mojokerto/BPS-Statistics of Mojokerto Regency

Tabel 3.1.11 Jumlah Penduduk Menurut Kelompok Generasi dan Jenis Kelamin Berdasarkan Hasil Sensus Penduduk 2020
Table *Number of Population by Generation Group and Subdistrict Based on SP 2020 Result*

Generasi Generation	Laki-laki Male	Perempuan Female	Jumlah Total
(1)	(2)	(3)	(4)
Post Generasi Z	70 772	67 380	138 152
Generasi Z	135 928	130 557	266 485
Milenial	142 956	137 352	280 308
Generasi X	128 041	129 039	257 080
Boomer	76 450	79 077	155 527
Pre Boomer	8 800	12 857	21 657
Kabupaten Mojokerto	562 947	556 262	1 119 209

Sumber/Source: Badan Pusat Statistik Kabupaten Mojokerto/ BPS-Statistics of Mojokerto Regency

3.2 KETENAGAKERJAAN EMPLOYMENT

Tabel 3.2.1 Pencari Kerja Terdaftar, Lowongan Kerja Terdaftar, dan Penempatan/Pemenuhan Tenaga Kerja Menurut Jenis Kelamin, 2020
Number of Registered Job Applicants, Registered Job Vacancies, and Placement of Workers by Sex, 2020

Kecamatan <i>Subdistrict</i>	Pencari Kerja Terdaftar <i>Registered Job Applicants</i>		
	Laki-Laki <i>Male</i>	Perempuan <i>Female</i>	Jumlah <i>Total</i>
(1)	(2)	(3)	(4)
Jatirejo	389	346	735
Gondang	379	343	722
Pacet	513	466	979
Trawas	266	244	510
Ngoro	717	657	1 374
Pungging	683	621	1 304
Kutorejo	575	515	1 090
Mojosari	689	625	1 314
Bangsals	493	446	939
Mojoanyar	452	408	860
Dlanggu	671	605	1 276
Puri	661	591	1 252
Trowulan	634	574	1 208
Sooko	508	464	972
Gedek	516	471	987
Kemlagi	755	669	1 424
Jetis	444	413	857
Dawar Blandong	434	392	826
2020	9 779	8 850	18 629

Sumber/Source: Dinas Tenaga Kerja dan Transmigrasi Kabupaten Mojokerto/ *Manpower and Transmigration Service of Mojokerto Regency*

Lanjutan Tabel/Continued Table 3.2.1

Kecamatan Subdistrict	Lowongan Kerja Terdaftar Registered Job Vacancies		
	Laki-Laki Male	Perempuan Female	Jumlah Total
(1)	(5)	(6)	(7)
Jatirejo	388	347	735
Gondang	378	344	722
Pacet	512	468	980
Trawas	265	245	510
Ngoro	716	660	1 376
Pungging	682	623	1 305
Kutorejo	574	516	1 090
Mojosari	688	627	1 315
Bangsals	492	448	940
Mojoanyar	451	410	861
Dlanggu	670	608	1 278
Puri	660	593	1 253
Trowulan	633	576	1 209
Sooko	507	466	973
Gedek	515	472	987
Kemlagi	753	671	1 424
Jetis	443	414	857
Dawar Blandong	433	393	826
2020	9 760	8 881	18 641

Lanjutan Tabel/*Continued Table 3.2.1*

Kecamatan Subdistrict	Penempatan/Pemenuhan Tenaga Kerja <i>Placement of Workers</i>		
	Laki-Laki <i>Male</i>	Perempuan <i>Female</i>	Jumlah <i>Total</i>
(1)	(8)	(9)	(10)
Jatirejo	374	330	704
Gondang	364	327	691
Pacet	493	445	938
Trawas	256	233	489
Ngoro	690	628	1 318
Pungging	657	592	1 249
Kutorejo	553	491	1 044
Mojosari	664	596	1 260
Bangsals	474	426	900
Mojoanyar	435	389	824
Dlanggu	646	578	1 224
Puri	636	564	1 200
Trowulan	610	548	1 158
Sooko	489	443	932
Gedek	496	450	946
Kemlagi	727	638	1 365
Jetis	427	394	821
Dawar Blandong	418	374	792
2020	9 409	8 446	17 855

Tabel 3.2.2 Jumlah Pencari Kerja yang Terdaftar Menurut Pendidikan dan Jenis Kelamin, 2021
Table 3.2.2 Number of Registered Job Seekers by Education and Sex, 2021

	Pencari Kerja Terdaftar Registered Job Applicants		
	Laki-Laki Male	Perempuan Female	Jumlah Total
(1)	(2)	(3)	(4)
Tamatan SD/Sederajat <i>Elementary School Graduated</i>	-	-	-
Tamatan SLTP/Sederajat <i>Junior High School Graduated</i>	3	33	36
Tamatan SLTA/Sederajat <i>Senior High School Graduated</i>	3 682	3 634	7 316
Tamatan Diploma (I/II/III) <i>Diploma Graduated (I/II/III)</i>	9 741	415	10 156
Tamatan S1 <i>Scholar Graduated</i>	142	131	273
2021	13 568	4 213	17 781
2020	9 779	8 850	18 629
2019	2 288	2 504	4 792
2018	2 227	2 558	4 785
2017	2 210	2 405	4 615
2016	2 182	2 381	4 563

Sumber/Source: Dinas Tenaga Kerja dan Transmigrasi Kabupaten Mojokerto/ Manpower and Transmigration Service of Mojokerto Regency

Tabel
Table 3.2.3

**Jumlah Pendaftaran dan Penghapusan Pencari Kerja,
Pemenuhan/Penempatan, serta Pendaftaran dan
Penghapusan Lowongan Pekerjaan, 2021**
*Number of Registration and Job Seekers Cancelled, Job
Placement, and Registration and Vacancy Cancelled, 2021*

	Laki-Laki <i>Male</i>	Perempuan <i>Female</i>	Jumlah <i>Total</i>
(1)	(2)	(3)	(4)
Pendaftaran Pencari Kerja <i>Job Seekers Registration</i>	8 850	18 629	9 814
Pemenuhan/ Penempatan Kerja <i>Job Placement</i>	8 446	17 855	9 091
Penghapusan Pencari Kerja <i>Job Seekers Cancelled</i>	39	82	62
Pendaftaran Lowongan Pekerjaan <i>Vacancy Registration</i>	8 881	18 641	9 748
Penghapusan Lowongan Pekerjaan <i>Vacancy Cancelled</i>	57	119	109

Sumber/Source: Dinas Tenaga Kerja dan Transmigrasi Kabupaten Mojokerto/ *Manpower and Transmigration Service of Mojokerto Regency*

Tabel 3.2.4 Jumlah Pencari Kerja, Penempatan Kerja dan Permintaan Menurut Jenis Kelamin, 2021
Number of Job Seekers, Job Placement and Job Vacancy by Sex, 2021

	Laki-Laki Male	Perempuan Female	2020	2021
(1)	(2)	(3)	(4)	(5)
Sisa Pencari Kerja Tahun Sebelumnya <i>Rest of Job Seeker previous year</i>	486	552	1 038	144
Pencari Kerja <i>Job Seeker</i>	9 779	8 850	18 629	9 814
Penempatan <i>Placement</i>	9 409	8 446	17 855	9 091
Penghapusan Pencari Kerja <i>Job Seeker to be Cancelled</i>	43	39	82	62
Belum Ditempatkan <i>Unsettled Job Seeker</i>	370	404	774	723
Sisa Lowongan Tahun Sebelumnya <i>Rest of Job Vacancy previous year</i>	192	49	241	10
Permintaan / Lowongan <i>Request / Vacancy</i>	9 760	8 881	18 641	10 304
Dipenuhi <i>Occupied</i>	9 409	8 446	17 855	9 091
Penghapusan Lowongan <i>Vacancy to be Cancelled</i>	62	57	119	109
Sisa Lowongan <i>Vacancy Reminder</i>	481	427	908	109
Sisa pencari kerja <i>Rest of Job Seeker</i>	370	404	774	723

Sumber/Source: Dinas Tenaga Kerja dan Transmigrasi Kabupaten Mojokerto/ *Manpower and Transmigration Service of Mojokerto Regency*

Tabel
Table 3.2.5

Pemegang Ijin Bekerja Bagi Warga Negara Asing Menurut Kewarganegaraan 2017-2021
Foreigners Having Job Permit By Nationality 2017-2021

Kewarganegaraan Nationality	2017	2018	2019	2020	2021
(1)	(2)	(3)	(4)	(5)	(6)
01. China RRC	30	45	51	87	22
02. Korea	1	-	2	1	-
03. Jepang	10	11	14	13	1
04. Taiwan	38	30	21	24	4
05. Singapura	1	2	2	2	1
06. Philipina	2	-	1	1	-
07. Malaysia	3	1	3	6	4
08. Inggris	-	-	-	1	-
09. Amerika Serikat	-	2	-	-	-
10. India	5	2	4	9	3
11. Belanda	-	-	-	-	-
12. Thailand	12	-	-	-	-
13. Italia	-	-	-	-	-
14. Perancis	1	1	-	-	-
15. Kanada	-	-	-	-	-
16. Belgia	-	-	-	-	-
17. Brazil	1	-	-	-	-
18. Jerman	-	-	-	-	-
19. Cina	33	16	16	19	4
20. Korea Selatan	37	33	26	39	19
21. RRT	-	3	-	-	-
22. Denmark	-	-	-	-	-
23. Lainnya	1	-	1	1	-
Jumlah/Total	175	146	141	203	58

Sumber/Source: Dinas Tenaga Kerja dan Transmigrasi Kabupaten Mojokerto/ Manpower and Transmigration Service of Mojokerto Regency

Tabel 3.2.6 Pemegang Ijin Bekerja Bagi Warga Negara Asing Menurut Lapangan Usaha 2021
Table 3.2.6 Foreigners Having Job Permit By Occupation 2021

Lapangan Usaha Occupation	2017	2018	2019	2020	2021
(1)	(2)	(3)	(4)	(5)	(6)
01. Pertanian, Kehutanan, Perburuan dan Perikanan	-	-	-	-	-
02. Pertambangan dan Penggalian	-	-	-	-	-
03. Industri Pengolahan	175	181	141	203	155
04. Listrik, Gas, dan Air Minum	-	-	-	-	-
05. Bangunan dan Konstruksi	-	-	-	-	-
06. Perdagangan, Hotel, dan Restoran	-	-	-	-	-
07. Angkutan dan Komunikasi	-	-	-	-	-
08. Asuransi	-	-	-	-	-
09. Jasa-jasa (Pengeringan Tembakau)	-	-	-	-	-
Jumlah/Total	175	181	141	203	155

Sumber/Source: Dinas Tenaga Kerja dan Transmigrasi Kabupaten Mojokerto/ *Manpower and Transmigration Service of Mojokerto Regency*

Tabel
Table 3.2.7

**Penetapan Upah Minimum Regional (UMR) Wilayah
Kabupaten Mojokerto, 2005-2021**
*Stipulating of Minimum Regional Fee of Mojokerto Regency,
2005-2021*

<i>Tahun</i> <i>Year</i>	<i>Inflasi</i> <i>Inflation</i>	<i>KHM *)</i> <i>Minimum</i> <i>Living Need</i> <i>(Rp)</i>	<i>UMR</i> <i>Min. Regional</i> <i>Fee</i> <i>(Rp)</i>	<i>Perubahan</i> <i>Change</i> <i>(%)</i>
(1)	(2)	(3)		
2005	4,92	724 712	578 250	1,05
2006	6,53	578 250	682 000	1,18
2007	6,48	776 640	740 000	1,09
2008	9,66	798 263	803 652	1,09
2009	6,96	910 650	971 624	1,21
2010	7,33	1 009 133	1 009 150	1,04
2011	4,72	1 098 733	1 105 000	1,09
2012	4,65	1 234 000	1 234 000	1,12
2013	8,05	1 700 000	1 700 000	1,38
2014	5,50	1 679 382	2 050 000	1,21
2015	12,43	1 992 163	2 965 000	1,45
2016	8,25	2 288 856	3 030 000	1,02
2017	8,71	2 262 329	3 279 975	1,08
2018	8,03	2 684 000	3 565 661	1,09
2019	8,51	2 799 294	3 851 983	1,08
2020	-	-	4 179 787	1,09
2021	-	-	4 279 787	1,02

Sumber/Source: Dinas Tenaga Kerja dan Transmigrasi Kabupaten Mojokerto/ *Manpower and Transmigration Service of Mojokerto Regency*

Tabel 3.2.8 Jumlah Penduduk Berumur 15 Tahun Keatas Menurut Jenis Kegiatan Selama Seminggu yang Lalu dan Jenis Kelamin di Kabupaten Mojokerto, 2021
Population Aged 15 Years and Over by Type of Activity During The Previous Week and Sex in Mojokerto Regency, 2021

Kegiatan Utama <i>Main Activity</i>	Jenis Kelamin/Sex		
	Laki-Laki <i>Male</i>	Perempuan <i>Female</i>	Jumlah <i>Total</i>
(1)	(2)	(3)	(4)
I. Angkatan Kerja/<i>Economically Active</i>			
1. Bekerja/ <i>Working</i>	363 193	234 582	597 775
2. Pengangguran Terbuka/ <i>Unemployment</i>	18 555	16 478	35 033
II. Bukan Angkatan Kerja/<i>Economically Inactive</i>			
	64 724	200 447	265 171
Jumlah/<i>Total</i>	446 472	451 507	897 979

Sumber/*Source*: BPS, Survei Angkatan Kerja Nasional (Sakernas) Agustus/BPS-*Statistics of Mojokerto Regency, August National Labor Force Survey*

Tabel
Table 3.2.9**Penduduk Berumur 15 Tahun Ke Atas yang Bekerja Selama Seminggu yang Lalu Menurut Status Pekerjaan Utama dan Jenis Kelamin di Kabupaten Mojokerto, 2021**
Population 15 Years of Age and Over who Worked During The Previous Week by Main Employment Status and Sex in Mojokerto Regency, 2021

Status Pekerjaan Utama <i>Main Employment Status</i>	Laki-Laki <i>Male</i>	Perempuan <i>Female</i>	Jumlah <i>Total</i>
(1)	(2)	(3)	(4)
Berusaha sendiri <i>Own account worker</i>	66 095	58 032	124 127
Berusaha dibantu buruh tidak tetap/buruh tidak dibayar <i>Employer assisted by temporary worker/unpaid worker</i>	35 468	24 155	59 623
Berusaha dibantu buruh tetap/buruh dibayar <i>Employer assisted by permanent worker/paid worker</i>	16 667	5 910	22 577
Buruh/Karyawan/Pegawai/ <i>Employee</i>	184 562	91 891	276 453
Pekerja bebas <i>Casual worker</i>	43 760	14 319	58 079
Pekerja keluarga/tak dibayar <i>Family worker/unpaid worker</i>	16 641	40 275	56 916
Jumlah/Total	363 193	234 582	597 775

Sumber/Source: BPS, Survei Angkatan Kerja Nasional (Sakernas) Agustus/BPS-Statistics of Mojokerto Regency, August National Labor Force Survey

Tabel 3.2.10 **Penduduk Berumur 15 Tahun Ke Atas yang Bekerja Selama Seminggu yang Lalu Menurut Tingkat Pendidikan Tertinggi yang Ditamatkan dan Jenis Kelamin di Kabupaten Mojokerto, 2021**
Population 15 Years of Age and Over who Worked During The Previous Week by Educational Attainment and Sex in Mojokerto Regency, 2021

Status Pekerjaan Utama <i>Main Employment Status</i>	Laki-Laki <i>Male</i>	Perempuan <i>Female</i>	Jumlah <i>Total</i>
(1)	(2)	(3)	(4)
<= SD	109 783	87 749	197 532
SMP	76 394	44 670	121 064
SMA/SMK	151 933	75 594	227 527
Diploma I/II/III	2 074	3 630	5 704
Universitas	23 009	22 939	45 948
Jumlah/Total	363 193	234 582	597 775

Sumber/Source: BPS, Survei Angkatan Kerja Nasional (Sakernas) Agustus/BPS-Statistics of Mojokerto Regency, August National Labor Force Survey

SOSIAL DAN KESEJAHTERAAN RAKYAT
SOCIAL AND WELFARE

Rumah sakit di Kabupaten Mojokerto tersebar di 10 desa dari 304 Desa yang ada.
Hospitals in Mojokerto district are spread across 10 villages out of 304 villages.



Jumlah Sekolah
Number of School

SD	SMP	SMA
419	121	39

school



PENJELASAN TEKNIS**TECHNICAL NOTES**

1. Jalur pendidikan di Indonesia terdiri atas 1) pendidikan formal, 2) pendidikan nonformal, 3) pendidikan informal yang ketiganya dapat saling melengkapi dan memperkaya (Undang-Undang No. 20 Tahun 2013 tentang Sistem Pendidikan Nasional).
 2. Jenjang pendidikan formal terdiri atas pendidikan dasar, pendidikan menengah, dan pendidikan tinggi. Jenis pendidikan yang diajarkan mencakup pendidikan umum, kejuruan, akademik, profesi, vokasi, keagamaan, dan khusus.
 - a. Pendidikan Dasar berbentuk Sekolah Dasar (SD) dan Madrasah Ibtidaiyah (MI) atau bentuk lain yang sederajat serta Sekolah Menengah Pertama (SMP) dan madrasah Tsanawiyah (MTs), atau bentuk lain yang sederajat.
 - b. Pendidikan Menengah berbentuk Sekolah menengah Atas (SMA), Madrasah Aliyah (MA), Sekolah Menengah Kejuruan (SMK), dan Madrasah Aliyah Kejuruan (MAK), atau bentuk lain yang sederajat.
 - c. Pendidikan Tinggi merupakan jenjang pendidikan setelah
1. *The education system in Indonesia consists of 1) a formal education, 2) non formal education, and 3) informal education that all three can be complementary and enriching (Law No. 20 Year 2013 about The National Education System).*
 2. *The formal education level consists of primary education, secondary education, and high education. The kind of education that taught consists of general education, vocational, academic, professional, religious, and specific education.*
 - a. *The Primary Education consists of Elementary School and Islamic Elementary School or other equivalent forms and Junior High School and MTs, or other equivalent forms*
 - b. *The Secondary Education consists of senior high school, MA, Vocational School, and Vocational madrasah Aliyah, or other equivalent forms.*
 - c. *The High Education consists of the education level after*

pendidikan menengah yang mencakup program pendidikan diploma, sarjana, magister, spesialis, dan doktor yang diselenggarakan oleh perguruan tinggi. Perguruan tinggi dapat berbentuk akademik, politeknik, sekolah tinggi, institut, atau universitas.

the secondary education that consists of diplomat, bachelor, master, specialist, and doctoral degrees that are held by the college. The colleges can be academy, polytechnic, high school, institute, or university.

3. Berdasarkan pasal 29 UUD 1945 tentang kebebasan beragama dan Undang-Undang Administrasi Kependudukan Nomor 23 Tahun 2006 diakui 6 (enam) agama di Indonesia yaitu Islam, Kristen Katolik, Kristen Protestan, Hindu, Budha, dan Konghucu.

3. *Under Article 29 of the 1945 Constitution on religious freedom and the Population Administration Act No. 23 of 2006 recognized six (6) religions in Indonesia: Islam, Catholicism, Protestantism, Hinduism, Buddhism, and Confucianism.*

4. Tempat ibadah agama Islam adalah Masjid, agama Kristen Katolik dan Protestan adalah Gereja, agama Hindu adalah Pura, agama Budha adalah Vihara, dan agama Konghucu adalah Klenteng.

4. *Place of worship Islam is the mosque, Catholic and Protestant Christianity is the Church, Hinduism is a temple, Buddhism is a temple, and Confucianism is the Shrine.*

5. Rumah sakit adalah tempat pemeriksaan dan perawatan kesehatan, biasanya berada di bawah pengawasan dokter/tenaga medis, yang melayani penderita yang sakit untuk berobatrawat jalan atau rawat inap.

5. *Hospital is a place for health check, usually controlled/supervised by doctors/medical personnel to serve the ill patients to get outpatient or inpatient treatment services.*

6. Rumah sakit bersalin adalah rumah sakit khusus untuk persalinan, dilengkapi pelayanan

6. *Maternity hospital is a specialized hospital for childbirth, has specialist inspection service to pregnancy,*

pemeriksaan kehamilan, persalinan, rawat inap dan rawat jalan ibu dan anak yang berada di bawah pengawasan dokter spesialis kandungan.

childbirth, hospitalization, and outpatient for mothers and children that is under the supervision of an obstetrician.

7. Rumah bersalin adalah sarana pelayanan kesehatan dengan izin sebagai rumah bersalin, dilengkapi pelayanan pemeriksaan kehamilan, persalinan serta pemeriksaan ibu dan anak yang berada di bawah pengawasan bidan senior.
 8. Poliklinik adalah sarana kesehatan yang dipakai untuk pelayanan berobat jalan, biasanya berada di bawah pengawasan dokter/ tenaga medis.
 9. Puskesmas (Pusat Kesehatan Masyarakat) adalah unit pelaksana teknis dinas kesehatan kabupaten/kota yang mempunyai fungsi utama sebagai penyelenggara pelayanan kesehatan tingkat pertama. Wilayah kerja puskesmas maksimal adalah satu kecamatan dan untuk dapat menjangkau wilayah kerjanya, puskesmas mempunyai jaringan pelayanan yang meliputi unit Puskesmas Pembantu (Pustu), unit Puskesmas Keliling (Puskel), dan unit bidan desa (Peraturan Menteri Kesehatan RI No. 75 Tahun 2014 Tentang Kesehatan Masyarakat).
 10. Apotek adalah suatu tempat
7. *Maternity house is health care facility with a license as a maternity house, equipped with prenatal care, childbirth and examination of mothers and children which is under the supervision of a senior midwife.*
 8. *Polyclinic is a health facility in which to get outpatient services, usually under the control of doctor/ medical personnel.*
 9. *Public Health Center is technical implementation unit of regency health departement that have the primary function as a first level health care providers. The working area standard of public health center is one district and to reach their working areas, public health centers have a service network covering subsidiary of public health center, mobile public health center units, and midwife units (Regulation of the Minister of Health of Indonesia Number 75 Year 2014 about Public Health Center).*
 10. *Pharmacy is a specific place that*

tertentu yang digunakan untuk melakukan pekerjaan kefarmasian, dan penyaluran/ penjualan obat atau bahan farmasi dan perbekalan kesehatan lainnya kepada masyarakat yang dikelola oleh tenaga apoteker (Peraturan menteri Kesehatan RI No. 1332 Tahun 2002 Tentang Perubahan Atas Peraturan Menteri Kesehatan RI No. 922/MENKES/PER/X/1993 Tentang Ketentuan dan Tata Cara Pemberian Izin Apotek).

is used for pharmaceutical jobs, and distribution/sale of drugs/ pharmaceutical and other medical supplies to people that are administered by trained pharmacist (Regulation of the Minister of Health of Indonesia Number 1332 Year 2002 about the Changes of Regulation of the Minister of Health of Indonesia Number 922/MENKES/PER/X/1993 about Provision and Procedures for Administration of Licensed Pharmacies).

11. Imunisasi adalah memasukkan kuman atau racun penyakit tertentu yang sudah dilemahkan (vaksin) ke dalam tubuh dengan cara disuntik atau diminum (diteteskan dalam mulut) dengan maksud agar terjadi kekebalan tubuh terhadap penyakit tersebut.

11. Immunization is putting envervated microbe of a certain disease into human body by injection or drinking (dropping into mouth) to make the body immune to that disease

12. Bencana alam adalah peristiwa atau serangkaian peristiwa yang mengancam dan mengganggu kehidupan/ penghidupan masyarakat yang disebabkan oleh faktor alam antara lain berupa gempa bumi, tsunami, gunung meletus, banjir, kekeringan, angin topan, dan tanah longsor sehingga mengakibatkan kerugian materi maupun non materi.

12. Natural disaster is an event or series of events thats threaten and disrupt the lives and livelihoods cause by natural factors such as: earthquake, tsunami, volcanic eruption, flood, flash flood, drought, typhoon/ cyclone, and landslide so it can lead to result in loss of material and non material.

13. Korban meninggal adalah orang yang dilaporkan tewas atau meninggal dunia akibat bencana.

13. Fatality is a person reported killed or death in the wake of a disaster.

14. Peristiwa tindak pidana yang

14. Report crime incidence includes

- dilaporkan adalah setiap peristiwa yang diterima kepolisian dari laporan masyarakat, atau peristiwa dimana pelakunya tertangkap tangan oleh kepolisian
- all criminal cases reported and received by police office, and all crimes caught by police.*
15. Jumlah tindak pidana menggambarkan jumlah kasus tindak pidana yang terjadi pada kurun waktu tertentu
- 15. Crime total refers to the number of criminal cases of occurring during a given period.*
16. Indeks Pembangunan Manusia (IPM) adalah ukuran ringkas rata-rata capaian/keberhasilan dimensi utama pembangunan manusia yaitu: umur panjang dan hidup sehat
- 16. The Human Development Index (HDI) is a summary measure of average achievement in key dimensions of human development: a long and healthy life, being knowledgeable, and have a decent standard of living.*

ULASAN**DESCRIPTION****Pendidikan**

1. Selain rata-rata lama sekolah, komponen IPM dari unsur pendidikan adalah Harapan Lama Sekolah (HLS). HLS didefinisikan sebagai lamanya sekolah (dalam tahun) yang diharapkan akan dirasakan oleh anak pada umur tertentu di masa mendatang. HLS dapat digunakan untuk mengetahui kondisi pembangunan sistem pendidikan di berbagai jenjang dan dihitung pada usia 7 tahun ke atas karena mengikuti kebijakan pemerintah yaitu program wajib belajar.

2. Harapan Lama Sekolah Kabupaten Mojokerto pada tahun 2021 meningkat 0,07 tahun dibanding tahun 2020 yakni sebesar 12,95 tahun. Artinya bahwa lamanya sekolah yang diharapkan akan dirasakan oleh anak pada umur tertentu (7 tahun ke atas) di masa mendatang adalah selama 12,95 tahun atau setara dengan mengenyam pendidikan sampai dengan lulus SLTA (tepatnya kuliah semester I).

3. Rasio jumlah murid terhadap guru di Kabupaten Mojokerto masih di bawah angka 20. Semakin tinggi nilai rasio ini berarti semakin berkurang tingkat pengawasan dan perhatian guru terhadap murid sehingga mutu pengajaran cenderung semakin rendah.

Kesehatan

1. Jumlah fasilitas kesehatan seperti

Education

1. In addition to the average length of schooling, the HDI component of the education element is the School Long Hope (HLS). HLS is defined as the length of school (in years) that is expected to be felt by children at a certain age in the future. HLS can be used to find out the condition of the development of the education system at various levels and is calculated at the age of 7 years and over because it follows the government's policy of compulsory education.

2. School Long Term Expectations in Mojokerto Regency in 2021 increased by 0.07 years compared to 2020 which amounted to 12.95 years. This means that the length of school that is expected to be felt by children at a certain age (7 years and over) in the future is for 12.95 years or equivalent to getting an education up to graduating from high school (precisely the first semester).

3. The ratio of the number of pupils to teachers in Mojokerto was below the trend 20. The higher the value of this ratio means the less the level of supervision and attention of teachers to students so that the quality of teaching tends to be lower.

Health

1. The number of health facilities

rumah sakit, rumah sakit bersalin, puskesmas, dan puskesmas pembantu di Kabupaten Mojokerto masih tetap, sedangkan untuk jumlah poliklinik dan apotek mengalami kenaikan. Hal ini tentunya bisa membantu mencukupi kebutuhan masyarakat akan pelayanan kesehatan.

2. Selain jumlah fasilitas kesehatan yang memadai, layanan kesehatan di Kabupaten Mojokerto juga ditunjang dengan keberadaan tenaga kesehatan seperti dokter, perawat, bidan, ahli farmasi, ahli gizi, teknisi medis, ahli sanitasi, dan penyuluh kesehatan masyarakat dalam jumlah yang memadai dan ditempatkan pada pusat-pusat layanan kesehatan sesuai dengan bidangnya.

3. Pada tahun 2020 jumlah dokter umum di Puskesmas Kabupaten Mojokerto adalah 73 orang, jumlah dokter gigi sebanyak 25 orang, jumlah bidan sebanyak 428 orang, serta jumlah perawat sebanyak 430 orang yang tersebar di setiap kecamatan untuk membantu memenuhi kebutuhan masyarakat akan pelayanan kesehatan.

Agama dan Sosial Lainnya

1. Dari enam agama yang diakui, Islam adalah agama yang paling banyak dianut di Kabupaten Mojokerto. Sebanyak 98,85 persen penduduk adalah Muslim. Agama terbesar kedua adalah Kristen dengan penganut 0,77 persen. Sementara itu jumlah penganut agama Katholik

such as hospitals, maternity hospitals, puskesmas, and auxiliary puskesmas in Mojokerto regency is still constant, while the number of polyclinics and pharmacies has increased. This of course can help meet people's needs for health services.

2. In addition to the number of inadequate health facilities, health care services Mojokerto Regency is also supported by the presence of health professionals such as doctors, nurses, midwives, pharmacists, nutritionists, medical technicians, sanitation experts, and community health workers in sufficient quantity and placed in the center-health care centers in accordance with the field.

3. In 2020 the number of general practitioners at the Puskesmas in Mojokerto Regency is 73, 25 dentists, 428 midwives, and 430 nurses spread across each sub-district to help meet community needs for health services.

Religion and Other social Issues

1. Of the six recognized religions, Islam is the most widely held religion in Mojokerto Regency. As many as 98,85 percent of the population is Muslim. The second largest religion is Christian with adherents of 0,77 percent. Meanwhile, the number of Catholics reaches 0,21 percent and the remaining 0,17 percent

mencapai 0,21 persen dan 0,17 persen sisanya adalah penduduk yang beragama Hindu, Budha, Khonghucu, dan penganut kepercayaan.

2. Karena pemeluk Islam adalah mayoritas, maka tempat ibadah yang paling banyak ditemui di Kabupaten Mojokerto adalah masjid dan mushola. Jumlah masjid dan mushola sekitar 1.159 dan 3.698 buah. Sementara itu jumlah gereja Kristen Protestan sekitar 34 buah, gereja Katholik 13 buah dan pura 8 buah.

Kemiskinan

1. Di tahun 2021 persentase jumlah penduduk miskin di Kabupaten Mojokerto mengalami kenaikan jika dibanding tahun 2020, yaitu dari 10,57 persen naik menjadi 10,64 persen.

are Hindu, Buddhist, Confucian and Believers.

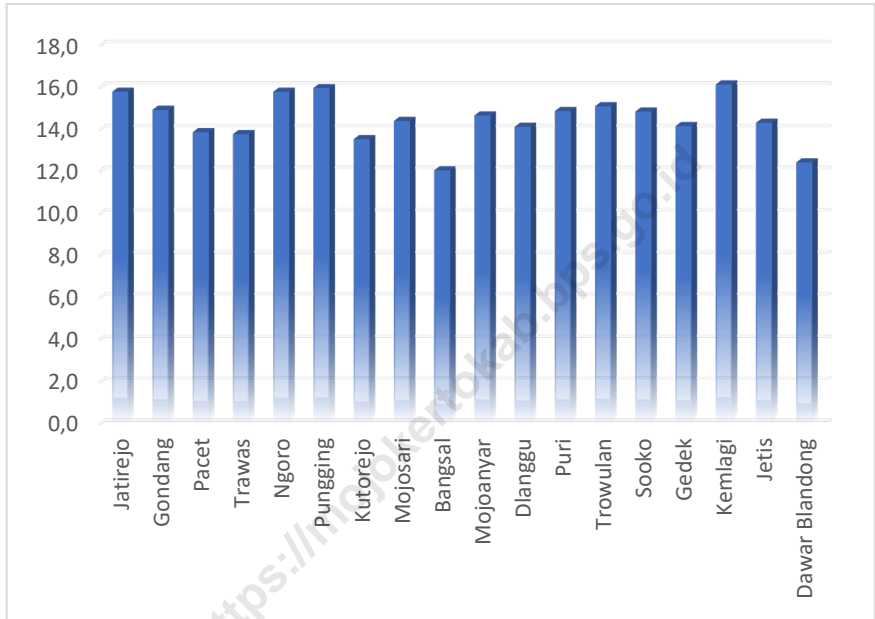
2. Because of the majority number of Muslims, then the most frequently encountered worship place in Mojokerto Regency are mosques and musholas. The number of mosques and musholas around 1.159 and 3.698 units. Meanwhile the number of Protestant churches around 34 units, Catholic churches 13 units and temple 8 unit.

Proverty

1. In 2021 the percentage of the number of poor people in Mojokerto Regency has increased compared to 2020, namely from 10.57 percent to 10.64 percent.

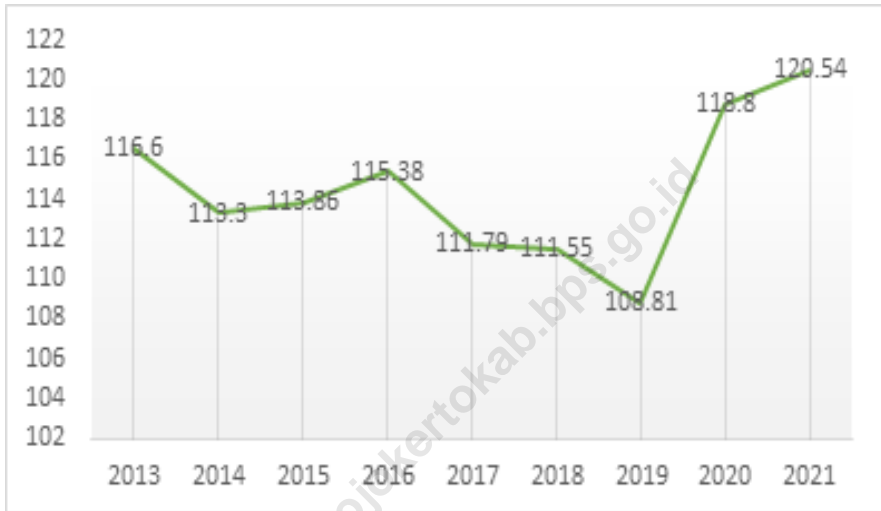
Gambar
Figures 4.1

**Rasio Jumlah Murid Terhadap Guru Menurut Kecamatan,
2021**
*Ratio of the Number of Students to Teachers by District,
2021*



Sumber/Source : Kementerian Pendidikan dan Kebudayaan dan Kementrian Agama Kabupaten Mojokerto

Gambar 4.2 **Persentase Penduduk Miskin, 2013 - 2021**
Figures **Percentage of Poor Population, 2013 - 2021**



Sumber/Source: .BPS, Survei Sosial Ekonomi Nasional Maret/BPS-Statistics Indonesia, March National Socioeconomic Survey

4.1 PENDIDIKAN EDUCATION

Tabel 4.1.1 Jumlah Sekolah, Guru, dan Murid Taman Kanak-Kanak (TK) di Bawah Kementerian Pendidikan dan Kebudayaan Menurut Kecamatan di Kabupaten Mojokerto, 2020/2021 dan 2021/2022
Number of Schools, Teachers, and Pupils in Kindergarten Under The Ministry of Education and Culture by Subdistrict in Mojokerto Regency, 2020/2021 and 2021/2022

Kecamatan Subdistrict	Sekolah/Schools					
	Negeri/Public		Swasta/Private		Jumlah/Total	
	2020/2021	2021/2022	2020/2021	2021/2022	2020/2021	2021/2022
(1)	(2)	(3)	(4)	(5)	(6)	(7)
Jatirejo	2	2	22	22	24	24
Gondang	1	1	13	13	14	14
Pacet	-	-	24	24	24	24
Trawas	1	1	12	12	13	13
Ngoro	2	2	36	36	38	38
Pungging	2	2	24	26	26	28
Kutorejo	2	1	24	23	26	24
Mojosari	3	3	30	32	33	35
Bangsals	2	1	24	24	26	25
Mojoanyar	1	1	19	20	20	21
Dlanggu	2	2	20	20	22	22
Puri	1	1	28	28	29	29
Trowulan	2	2	23	23	25	25
Sooko	2	2	24	24	26	26
Gedek	2	2	26	23	28	25
Kemlagi	2	2	22	22	24	24
Jetis	1	1	32	32	33	33
Dawar Blandong	3	2	19	19	22	21
Kabupaten Mojokerto	31	28	422	423	453	451

Lanjutan Tabel/*Continued Table 4.1.1*

Kecamatan Subdistrict	Guru ¹ /Teachers ¹					
	Negeri/Public		Swasta/Private		Jumlah/Total	
	2020/2021	2021/2022	2020/2021	2021/2022	2020/2021	2021/2022
(1)	(8)	(9)	(10)	(11)	(12)	(13)
Jatirejo	8	8	82	83	90	91
Gondang	6	6	50	48	56	54
Pacet	0	-	83	79	83	79
Trawas	5	4	36	35	41	39
Ngoro	7	7	156	154	163	161
Pungging	9	7	103	110	112	117
Kutorejo	5	5	74	79	79	84
Mojosari	13	12	153	156	166	168
Bangsals	6	6	102	100	108	106
Mojoanyar	4	3	81	83	85	86
Dlanggu	6	6	79	81	85	87
Puri	4	4	124	123	128	127
Trowulan	9	8	89	89	98	97
Sooko	8	7	96	96	104	103
Gedek	11	10	98	97	109	107
Kemlagi	15	15	88	92	103	107
Jetis	10	10	156	156	166	166
Dawar Blandong	9	8	76	76	85	84
Kabupaten Mojokerto	135	126	1 726	1 737	1 861	1 863

Lanjutan Tabel/*Continued Table 4.1.1*

Kecamatan Subdistrict	Murid/Students					
	Negeri/Public		Swasta/Private		Jumlah/Total	
	2020/2021	2021/2022	2020/2021	2021/2022	2020/2021	2021/2022
(1)	(14)	(15)	(16)	(17)	(18)	(19)
Jatirejo	82	80	807	764	889	844
Gondang	69	69	522	509	591	578
Pacet	0	-	1 042	1 011	1 042	1 011
Trawas	34	34	469	429	503	463
Ngoro	70	54	1 883	1 906	1 953	1 960
Pungging	74	83	1 123	1 129	1 197	1 212
Kutorejo	62	68	818	867	880	935
Mojosari	168	181	1 838	1 760	2 006	1 941
Bangsals	61	51	990	906	1 051	957
Mojoanyar	36	33	783	783	819	816
Dlanggu	78	96	742	734	820	830
Puri	31	43	1 320	1 238	1 351	1 281
Trowulan	154	139	1 078	1 027	1 232	1 166
Sooko	102	113	1 117	1 054	1 219	1 167
Gedek	148	149	1 187	1 109	1 335	1 258
Kemlagi	127	123	1 014	1 028	1 141	1 151
Jetis	121	121	1 621	1 552	1 742	1 673
Dawar Blandong	106	102	843	743	949	845
Kabupaten Mojokerto	1 523	1 539	19 197	18 549	20 720	20 088

Catatan/Note: ¹ Jumlah guru termasuk kepala sekolah dan guru/*The total of teachers including headmaster and teacher*

Sumber/Source: Kementerian Pendidikan dan Kebudayaan, Data Semester Ganjil/*Ministry of Educations and Culture, Odd Semester Data*

Tabel
Table 4.1.2

**Jumlah Sekolah, Guru, dan Murid Raudatul Athfal (RA)
di Bawah Kementerian Agama Menurut Kecamatan di
Kabupaten Mojokerto, 2020/2021 dan 2021/2022**
*Number of Schools, Teachers, and Pupils in Raudatul Athfal
(RA) Under The Ministry of Religious Affairs by Subdistrict in
Mojokerto Regency, 2020/2021 and 2021/2022*

Kecamatan Subdistrict	Sekolah/Schools		Guru/Teachers		Murid/Pupils	
	2020/2021	2021/2022	2020/2021	2021/2022	2020/2021	2021/2022
(1)	(2)	(3)	(4)	(5)	(6)	(7)
Jatirejo	9	8	24	24	481	471
Gondang	7	7	36	24	406	438
Pacet	9	10	30	17	517	583
Trawas	4	4	18	17	240	216
Ngoro	8	8	34	36	489	497
Pungging	8	11	28	28	501	528
Kutorejo	16	16	58	45	731	760
Mojosari	12	13	85	89	879	896
Bangsals	10	10	37	37	493	530
Mojoanyar	10	10	42	41	545	500
Dlanggu	15	15	52	56	749	736
Puri	18	18	75	71	1 109	1012
Trowulan	12	12	58	56	873	821
Sooko	13	13	58	58	858	768
Gedek	2	2	13	11	159	141
Kemlagi	8	8	32	33	534	501
Jetis	16	16	52	56	726	709
Dawar Blandong	11	11	33	34	376	345
Kabupaten Mojokerto	188	188	765	777	10 666	10 666

Catatan/Note: Seluruh Raudatul Athfal (RA) berstatus swasta/All Raudatul Athfal (RA) are private

Sumber/Source: Kementerian Agama, Data Semester Ganjil/Ministry of Religious Affairs, Odd Semester Data

Tabel 4.1.3
Table

Jumlah Sekolah, Guru, dan Murid Sekolah Dasar (SD) di Bawah Kementerian Pendidikan dan Kebudayaan Menurut Kecamatan di Kabupaten Mojokerto, 2020/2022 dan 2022/2022
Number of Schools, Teachers, and Pupils in Primary Schools Under The Ministry of Education and Culture by Subdistrict in Mojokerto Regency, 2020/2022 and 2022/2022

Kecamatan Subdistrict	Sekolah/Schools					
	Negeri/Public		Swasta/Private		Jumlah/Total	
	2020/2021	2021/2022	2020/2021	2021/2022	2020/2021	2021/2022
(1)	(2)	(3)	(4)	(5)	(6)	(7)
Jatirejo	22	22	1	1	23	23
Gondang	18	18	-	-	18	18
Pacet	23	23	1	1	24	24
Trawas	14	14	1	1	15	15
Ngoro	29	29	3	3	32	32
Pungging	27	27	2	2	29	29
Kutorejo	25	25	-	1	25	26
Mojosari	22	22	5	6	27	28
Bangsals	19	19	2	2	21	21
Mojoanyar	17	17	2	2	19	19
Dlanggu	19	19	1	1	20	20
Puri	19	19	5	5	24	24
Trowulan	19	19	1	1	20	20
Sooko	14	14	1	1	15	15
Gedek	22	22	1	2	23	24
Kemlagi	24	24	1	1	25	25
Jetis	28	28	3	4	31	32
Dawar Blandong	24	24	-	-	24	24
Kabupaten Mojokerto	385	385	30	34	415	419

Lanjutan Tabel/Continued Table 4.1.3

Kecamatan Subdistrict	Guru ¹ /Teachers ¹					
	Negeri/Public		Swasta/Private		Jumlah/Total	
	2020/2021	2021/2022	2020/2021	2021/2022	2020/2021	2021/2022
(1)	(8)	(9)	(10)	(11)	(12)	(13)
Jatirejo	218	209	11	12	229	221
Gondang	197	194	-	-	197	194
Pacet	261	244	9	9	270	253
Trawas	129	135	9	9	138	144
Ngoro	310	288	36	37	346	325
Pungging	308	288	17	16	325	304
Kutorejo	302	269	-	8	302	277
Mojosari	329	293	71	81	400	374
Bangsals	222	204	29	26	251	230
Mojoanyar	189	165	15	11	204	176
Dlanggu	256	236	9	8	265	244
Puri	236	215	59	66	295	281
Trowulan	213	197	11	10	224	207
Sooko	186	165	-	12	186	177
Gedek	222	208	10	22	232	230
Kemlagi	247	215	11	12	258	227
Jetis	327	307	27	30	354	337
Dawar Blandong	245	229	-	-	245	229
Kabupaten Mojokerto	4 397	4 061	324	369	4 721	4 430

Lanjutan Tabel/*Continued Table 4.1.3*

Kecamatan Subdistrict	Murid/Students					
	Negeri/Public		Swasta/Private		Jumlah/Total	
	2020/2021	2021/2022	2020/2021	2021/2022	2020/2021	2021/2022
(1)	(14)	(15)	(16)	(17)	(18)	(19)
Jatirejo	2 402	2 264	156	177	2 558	2 441
Gondang	2 446	2 348	-	-	2 446	2 348
Pacet	3 206	3 096	74	81	3 280	3 177
Trawas	1 685	1 622	98	91	1 783	1 713
Ngoro	4 960	4 688	625	648	5 585	5 336
Pungging	4 523	4 324	245	257	4 768	4 581
Kutorejo	3 898	3 655	-	128	3 898	3 783
Mojosari	4 855	4 591	1 118	1 225	5 973	5 816
Bangsals	2 970	2 896	497	496	3 467	3 392
Mojoanyar	2 861	2 784	48	41	2 909	2 825
Dlanggu	3 388	3 192	86	77	3 474	3 269
Puri	3 363	3 298	774	788	4 137	4 086
Trowulan	3 585	3 450	129	152	3 714	3 602
Sooko	2 927	2 853	59	86	2 986	2 939
Gedek	2 830	2 693	55	188	2 885	2 881
Kemlagi	2 991	3 013	172	171	3 163	3 184
Jetis	4 610	4 413	296	331	4 906	4 744
Dawar Blandong	2 858	2 829	-	-	2 858	2 829
Kabupaten Mojokerto	60 358	58 009	4 432	4 937	64 790	62 946

Catatan/Note: ¹ Jumlah guru termasuk kepala sekolah dan guru/*The total of teachers including headmaster and teacher*

Sumber/Source: Kementerian Pendidikan dan Kebudayaan, Data Semester Ganjil/*Ministry of Educations and Culture, Odd Semester Data*

Tabel
Table 4.1.4**Jumlah Sekolah, Guru, dan Murid Madrasah Ibtidaiyah (MI) di Bawah Kementerian Agama Menurut Kecamatan Menurut Kecamatan di Kabupaten Mojokerto, 2020/2021 dan 2021/2022****Number of Schools, Teachers, and Pupils in Madrasah Ibtidaiyah (MI) Under The Ministry of Religious Affairs by Subdistrict in Mojokerto Regency, 2020/2021 and 2021/2022**

Kecamatan Subdistrict	Sekolah/Schools					
	Negeri/Public		Swasta/Private		Jumlah/Total	
	2020/2021	2021/2022	2020/2021	2021/2022	2020/2021	2021/2022
(1)	(2)	(3)	(4)	(5)	(6)	(7)
Jatirejo	-	-	11	10	11	10
Gondang	-	-	6	6	6	6
Pacet	1	1	12	12	13	13
Trawas	-	-	4	4	4	4
Ngoro	-	-	13	13	13	13
Pungging	-	-	8	8	8	8
Kutorejo	-	-	16	16	16	16
Mojosari	1	1	12	12	13	13
Bangsals	-	-	11	11	11	11
Mojoanyar	-	-	6	6	6	6
Dlanggu	-	-	11	11	11	11
Puri	1	1	12	12	13	13
Trowulan	-	-	14	15	14	15
Sooko	-	-	17	17	17	17
Gedek	-	-	10	11	10	11
Kemlagi	-	-	11	11	11	11
Jetis	-	-	13	13	13	13
Dawar Blandong	-	-	12	13	12	13
Kabupaten Mojokerto	3	3	199	199	202	202

Lanjutan Tabel/*Continued Table* 4.1.4

Kecamatan Subdistrict	Guru/Teachers					
	Negeri/Public		Swasta/Private		Jumlah/Total	
	2020/2021	2021/2022	2020/2021	2021/2022	2020/2021	2021/2022
(1)	(8)	(9)	(10)	(11)	(12)	(13)
Jatirejo	3	3	126	98	129	101
Gondang	2	2	70	69	72	71
Pacet	19	18	125	137	144	155
Trawas	2	2	43	42	45	44
Ngoro	1	1	128	119	129	120
Pungging	3	3	78	75	81	78
Kutorejo	5	4	140	134	145	138
Mojosari	52	52	126	150	178	202
Bangsalsari	4	4	104	109	108	113
Mojoanyar	3	4	66	66	69	70
Dlanggu	2	2	97	96	99	98
Puri	28	27	136	136	164	163
Trowulan	4	3	169	165	173	168
Sooko	4	4	203	186	207	190
Gedek	5	5	97	104	102	109
Kemlagi	4	4	116	118	120	122
Jetis	3	3	137	134	140	137
Dawar Blandong	10	10	93	96	103	106
Kabupaten Mojokerto	154	154	2 054	2 054	2 208	2 208

Lanjutan Tabel/*Continued Table 4.1.4*

Kecamatan Subdistrict	Murid/Students					
	Negeri/Public		Swasta/Private		Jumlah/Total	
	2020/2021	2021/2022	2020/2021	2021/2022	2020/2021	2021/2022
(1)	(14)	(15)	(16)	(17)	(18)	(19)
Jatirejo	-	-	1 840	1 606	1 840	1 606
Gondang	-	-	1 191	1 196	1 191	1 196
Pacet	295	255	1 790	1 833	2 085	2 088
Trawas	-	-	760	782	760	782
Ngoro	-	-	2 198	2 190	2 198	2 190
Pungging	-	-	1 452	1 417	1 452	1 417
Kutorejo	-	-	1 842	1 863	1 842	1 863
Mojosari	1 027	1 082	1 846	2 503	2 873	3 585
Bangsals	-	-	1 671	1 773	1 671	1 773
Mojoanyar	-	-	1 063	1 055	1 063	1 055
Dlanggu	-	-	1 319	1 378	1 319	1 378
Puri	649	630	2 230	2 242	2 879	2 872
Trowulan	-	-	3 088	3 005	3 088	3 005
Sooko	-	-	3 586	3 605	3 586	3 605
Gedek	-	-	1 781	1 764	1 781	1 764
Kemlagi	-	-	2 165	2 123	2 165	2 123
Jetis	-	-	2 696	2 690	2 696	2 690
Dawar Blandong	-	-	1 173	1 193	1 173	1 193
Kabupaten Mojokerto	1 971	1 971	33 691	33 691	35 662	35 662

Catatan/Note:

Sumber/Source: Kementerian Agama, Data Semester Ganjil/Ministry of Religious Affairs, Odd Semester Data

Tabel
Table 4.1.5

Jumlah Sekolah, Guru, dan Murid Sekolah Menengah Pertama (SMP) di Bawah Kementerian Pendidikan dan Kebudayaan Menurut Kecamatan di Kabupaten Mojokerto, 2020/2021 dan 2021/2022
Number of Schools, Teachers, and Pupils in Junior High Schools Under The Ministry of Education and Culture by Subdistrict in Mojokerto Regency, 2020/2021 and 2021/2022

Kecamatan Subdistrict	Sekolah/Schools					
	Negeri/Public		Swasta/Private		Jumlah/Total	
	2020/2021	2021/2022	2020/2021	2021/2022	2020/2021	2021/2022
(1)	(2)	(3)	(4)	(5)	(6)	(7)
Jatirejo	3	3	2	1	6	4
Gondang	3	3	1	1	4	4
Pacet	3	3	5	5	8	8
Trawas	2	2	1	1	3	3
Ngoro	3	3	7	6	10	9
Pungging	2	2	5	6	7	8
Kutorejo	3	3	6	6	9	9
Mojosari	2	2	13	13	15	15
Bangsals	2	2	4	4	6	6
Mojoanyar	2	2	1	-	3	2
Dlanggu	2	2	3	1	5	3
Puri	2	2	9	9	11	11
Trowulan	2	2	6	6	8	8
Sooko	2	2	5	5	7	7
Gedek	2	2	5	5	7	7
Kemlagi	1	2	4	4	5	6
Jetis	2	2	4	4	6	6
Dawar Blandong	2	2	3	3	5	5
Kabupaten Mojokerto	40	41	84	80	125	121

Lanjutan Tabel/*Continued Table* 4.1.5

Kecamatan Subdistrict	Guru ¹ /Teachers ¹					
	Negeri/Public		Swasta/Private		Jumlah/Total	
	2020/2021	2021/2022	2020/2021	2021/2022	2020/2021	2021/2022
(1)	(8)	(9)	(10)	(11)	(12)	(13)
Jatirejo	74	73	14	11	92	84
Gondang	79	86	6	4	85	90
Pacet	65	76	47	42	112	118
Trawas	45	51	5	4	50	55
Ngoro	93	95	78	74	171	169
Pungging	81	84	50	72	131	156
Kutorejo	119	111	49	56	168	167
Mojosari	89	87	127	122	216	209
Bangsals	80	78	26	29	106	107
Mojoanyar	76	77	4	-	80	77
Dlanggu	80	81	19	4	99	85
Puri	47	48	109	101	156	149
Trowulan	73	70	84	81	157	151
Sooko	81	75	62	56	143	131
Gedek	80	83	38	40	118	123
Kemlagi	35	41	41	37	76	78
Jetis	81	80	21	22	102	102
Dawar Blandong	69	75	22	22	91	97
Kabupaten Mojokerto	1 347	1 371	802	777	2 153	2 148

Lanjutan Tabel/*Continued Table 4.1.5*

Kecamatan Subdistrict	Murid/Students					
	Negeri/Public		Swasta/Private		Jumlah/Total	
	2020/2021	2021/2022	2020/2021	2021/2022	2020/2021	2021/2022
(1)	(14)	(15)	(16)	(17)	(18)	(19)
Jatirejo	1 270	1 258	169	170	1 464	1 428
Gondang	1 332	1 327	197	235	1 529	1 562
Pacet	1 085	1 080	757	663	1 842	1 743
Trawas	858	927	84	68	942	995
Ngoro	1 719	1 704	988	980	2 707	2 684
Pungging	1 497	1 515	1 072	1 612	2 569	3 127
Kutorejo	1 990	2 027	504	594	2 494	2 621
Mojosari	1 682	1 681	1 336	1 385	3 018	3 066
Bangsals	1 548	1 560	254	268	1 802	1 828
Mojoanyar	1 391	1 428	3	-	1 394	1 428
Dlanggu	1 508	1 510	114	6	1 622	1 516
Puri	891	986	1 161	1 075	2 052	2 061
Trowulan	1 383	1 412	789	800	2 172	2 212
Sooko	1 506	1 507	668	667	2 174	2 174
Gedek	1 504	1 504	463	543	1 967	2 047
Kemlagi	801	891	551	563	1 352	1 454
Jetis	1 497	1 488	218	232	1 715	1 720
Dawar Blandong	1 230	1 208	108	114	1 338	1 322
Kabupaten Mojokerto	24 692	25 013	9 436	9 975	34 153	34 988

Catatan/Note: ¹ Jumlah guru termasuk kepala sekolah dan guru/*The total of teachers including headmaster and teacher*

Sumber/Source: Kementerian Pendidikan dan Kebudayaan, Data Semester Ganjil/*Ministry of Educations and Culture, Odd Semester Data*

Tabel
Table 4.1.6

Jumlah Sekolah, Guru, dan Murid Madrasah Tsanawiyah (MTs) di Bawah Kementerian Agama Menurut Kecamatan di Kabupaten Mojokerto, 2020/2021 dan 2021/2022
Number of Schools, Teachers, and Pupils in Madrasah Tsanawiyah (MTs) Under The Ministry of Religious Affairs by Subdistrict in Mojokerto Regency, 2020/2021 and 2021/2022

Kecamatan Subdistrict	Sekolah/Schools					
	Negeri/Public		Swasta/Private		Jumlah/Total	
	2020/2021	2021/2022	2020/2021	2021/2022	2020/2021	2021/2022
(1)	(2)	(3)	(4)	(5)	(6)	(7)
Jatirejo	-	-	6	7	6	7
Gondang	-	-	3	4	3	4
Pacet	-	-	4	5	4	5
Trawas	-	-	2	2	2	2
Ngoro	-	-	5	5	5	5
Pungging	1	1	6	6	7	7
Kutorejo	-	-	7	7	7	7
Mojosari	-	-	3	3	3	3
Bangsals	1	1	1	2	2	3
Mojoanyar	-	-	2	2	2	2
Dlanggu	-	-	4	4	4	4
Puri	-	-	2	2	2	2
Trowulan	-	-	5	6	5	6
Sooko	1	1	9	9	10	10
Gedek	-	-	4	3	4	3
Kemlagi	-	-	4	4	4	4
Jetis	-	-	8	9	8	9
Dawar Blandong	1	1	5	5	6	6
Kabupaten Mojokerto	4	4	80	80	84	84

Lanjutan Tabel/*Continued Table 4.1.6*

Kecamatan Subdistrict	Guru/Teachers					
	Negeri/Public		Swasta/Private		Jumlah/Total	
	2020/2021	2021/2022	2020/2021	2021/2022	2020/2021	2021/2022
(1)	(8)	(9)	(10)	(11)	(12)	(13)
Jatirejo	-	-	58	68	58	68
Gondang	1	2	40	51	41	53
Pacet	2	1	84	75	86	76
Trawas	1	1	15	15	16	16
Ngoro	-	-	-	43	-	43
Pungging	4	41	158	127	162	168
Kutorejo	-	-	56	52	56	52
Mojosari	-	-	42	26	42	26
Bangsals	42	39	16	24	58	63
Mojoanyar	-	-	-	27	-	27
Dlanggu	2	-	32	50	34	50
Puri	-	-	15	16	15	16
Trowulan	2	2	45	48	47	50
Sooko	40	38	133	133	173	171
Gedek	-	-	24	22	24	22
Kemlagi	2	2	56	58	58	60
Jetis	1	1	88	90	89	91
Dawar Blandong	25	23	61	63	86	86
Kabupaten Mojokerto	122	122	923	923	1 045	1045

Lanjutan Tabel/*Continued Table 4.1.6*

Kecamatan Subdistrict	Murid/Students					
	Negeri/Public		Swasta/Private		Jumlah/Total	
	2020/2021	2021/2022	2020/2021	2021/2022	2020/2021	2021/2022
(1)	(14)	(15)	(16)	(17)	(18)	(19)
Jatirejo	-	-	1 842	2 063	1 842	2 063
Gondang	-	-	713	754	713	754
Pacet	-	-	980	746	980	746
Trawas	-	-	104	172	104	172
Ngoro	-	-	426	373	426	373
Pungging	883	-	1 565	1 789	2 448	1 789
Kutorejo	-	-	632	781	632	781
Mojosari	-	-	269	314	269	314
Bangsalsari	761	786	114	136	875	922
Mojoanyar	-	859	281	216	281	1 075
Dlanggu	-	-	415	512	415	512
Puri	-	-	245	274	245	274
Trowulan	-	-	587	686	587	686
Sooko	850	854	1 482	1 575	2 332	2 429
Gedek	-	-	152	184	152	184
Kemlagi	-	-	1 212	1 185	1 212	1 185
Jetis	-	-	1 179	1 122	1 179	1 122
Dawar Blandong	421	418	386	377	807	795
Kabupaten Mojokerto	2 915	2 915	12 584	12 584	15 499	15 499

Catatan/Note:

Sumber/Source: Kementerian Agama, Data Semester Ganjil/Ministry of Religious Affairs, Odd Semester Data

Tabel
Table 4.1.7

Jumlah Sekolah, Guru, dan Murid Sekolah Menengah Atas (SMA) di Bawah Kementerian Pendidikan dan Kebudayaan Menurut Kecamatan di Kabupaten Mojokerto, 2020/2021 dan 2021/2022

Number of Schools, Teachers, and Pupils in Senior High Schools Under The Ministry of Education and Culture by Subdistrict in Mojokerto Regency, 2020/2021 and 2021/2022

Kecamatan Subdistrict	Sekolah/Schools					
	Negeri/Public		Swasta/Private		Jumlah/Total	
	2020/2021	2021/2022	2020/2021	2021/2022	2020/2021	2021/2022
(1)	(2)	(3)	(4)	(5)	(6)	(7)
Jatirejo	-	-	2	2	2	2
Gondang	1	1	2	2	3	3
Pacet	1	1	1	1	2	2
Trawas	1	1	1	1	2	2
Ngoro	1	1	1	1	2	2
Pungging	-	-	1	1	1	1
Kutorejo	1	1	1	1	2	2
Mojosari	1	1	3	3	4	4
Bangsals	1	1	-	-	1	1
Mojoanyar	-	-	1	1	1	1
Dlanggu	-	-	1	1	1	1
Puri	1	1	4	4	5	5
Trowulan	-	-	1	1	1	1
Sooko	1	1	2	2	3	3
Gedek	1	1	2	2	3	3
Kemlagi	-	-	2	2	2	2
Jetis	-	-	1	1	1	1
Dawar Blandong	1	1	2	2	3	3
Kabupaten Mojokerto	11	11	28	28	39	39

Lanjutan Tabel/*Continued Table 4.1.7*

Kecamatan Subdistrict	Guru ¹ /Teachers ¹					
	Negeri/Public		Swasta/Private		Jumlah/Total	
	2020/2021	2021/2022	2020/2021	2021/2022	2020/2021	2021/2022
(1)	(8)	(9)	(10)	(11)	(12)	(13)
Jatirejo	-	-	10	10	10	10
Gondang	51	51	35	34	86	85
Pacet	54	55	12	13	66	68
Trawas	34	35	1	2	35	37
Ngoro	41	41	4	5	45	46
Pungging	-	-	6	7	6	7
Kutorejo	55	57	9	9	64	66
Mojosari	78	77	19	21	97	98
Bangsals	66	64	-	-	66	64
Mojoanyar	-	-	14	15	14	15
Dlanggu	-	-	6	7	6	7
Puri	58	57	32	29	90	86
Trowulan	-	-	7	8	7	8
Sooko	78	77	20	17	98	94
Gedek	62	62	7	8	69	70
Kemlagi	-	-	12	14	12	14
Jetis	-	-	5	6	5	6
Dawar Blandong	47	48	14	16	61	64
Kabupaten Mojokerto	624	624	213	221	837	845

Lanjutan Tabel/*Continued Table 4.1.7*

Kecamatan Subdistrict	Murid/Students					
	Negeri/Public		Swasta/Private		Jumlah/Total	
	2020/2021	2021/2022	2020/2021	2021/2022	2020/2021	2021/2022
(1)	(14)	(15)	(16)	(17)	(18)	(19)
Jatirejo	-	-	111	120	111	120
Gondang	901	902	569	520	1 470	1 422
Pacet	885	904	176	176	1 061	1 080
Trawas	618	671	34	35	652	706
Ngoro	820	840	59	61	879	901
Pungging	-	-	283	332	283	332
Kutorejo	999	1 011	82	97	1 081	1 108
Mojosari	1 218	1 224	140	159	1 358	1 383
Bangsals	1 227	1 237	-	-	1 227	1 237
Mojoanyar	-	-	216	216	216	216
Dlanggu	-	-	30	34	30	34
Puri	1 165	1 216	304	333	1 469	1 549
Trowulan	-	-	62	56	62	56
Sooko	1 173	1 202	127	138	1 300	1 340
Gedek	1 214	1 200	70	61	1 284	1 261
Kemlagi	-	-	157	155	157	155
Jetis	-	-	36	42	36	42
Dawar Blandong	829	818	225	210	1 054	1 028
Kabupaten Mojokerto	11 049	11 225	2 681	2 745	13 730	13 970

Catatan/Note: ¹ Jumlah guru termasuk kepala sekolah dan guru/*The total of teachers including headmaster and teacher*

Sumber/Source: Kementerian Pendidikan dan Kebudayaan, Data Semester Ganjil/*Ministry of Educations and Culture, Odd Semester Data*

Tabel
Table 4.1.8

Jumlah Sekolah, Guru, dan Murid Sekolah Menengah Kejuruan (SMK) di Bawah Kementerian Pendidikan dan Kebudayaan Menurut Kecamatan di Kabupaten Mojokerto, 2020/2021 dan 2021/2022
Number of Schools, Teachers, and Pupils in Vocational High Schools Under The Ministry of Education and Culture by Subdistrict in Mojokerto Regency, 2020/2021 and 2021/2022

Kecamatan Subdistrict	Sekolah/Schools					
	Negeri/Public		Swasta/Private		Jumlah/Total	
	2020/2021	2021/2022	2020/2021	2021/2022	2020/2021	2021/2022
(1)	(2)	(3)	(4)	(5)	(6)	(7)
Jatirejo	1	1	2	2	3	3
Gondang	-	-	2	2	2	2
Pacet	-	-	5	5	5	5
Trawas	-	-	2	2	2	2
Ngoro	-	-	3	3	3	3
Pungging	1	1	6	5	7	6
Kutorejo	-	-	2	2	2	2
Mojosari	-	-	10	11	10	11
Bangsals	-	-	2	2	2	2
Mojoanyar	1	1	1	1	2	2
Dlanggu	1	1	1	1	2	2
Puri	-	-	4	4	4	4
Trowulan	1	1	2	2	3	3
Sooko	1	1	2	2	3	3
Gedek	-	-	1	1	1	1
Kemlagi	1	1	4	4	5	5
Jetis	1	1	2	2	3	3
Dawar Blandong	-	-	2	2	2	2
Kabupaten Mojokerto	8	8	53	53	61	61

Lanjutan Tabel/*Continued Table 4.1.8*

Kecamatan Subdistrict	Guru ¹ /Teachers ¹					
	Negeri/Public		Swasta/Private		Jumlah/Total	
	2020/2021	2021/2022	2020/2021	2021/2022	2020/2021	2021/2022
(1)	(8)	(9)	(10)	(11)	(12)	(13)
Jatirejo	85	86	21	22	106	108
Gondang	-	-	27	25	27	25
Pacet	-	-	51	56	51	56
Trawas	-	-	10	12	10	12
Ngoro	-	-	44	47	44	47
Pungging	106	107	43	48	149	155
Kutorejo	-	-	16	17	16	17
Mojosari	-	-	232	244	232	244
Bangsals	-	-	31	32	31	32
Mojoanyar	72	73	19	19	91	92
Dlanggu	82	83	24	21	106	104
Puri	-	-	65	67	65	67
Trowulan	41	42	13	15	54	57
Sooko	63	64	17	18	80	82
Gedek	-	-	12	13	12	13
Kemlagi	51	51	64	63	115	114
Jetis	74	75	15	17	89	92
Dawar Blandong	-	-	45	47	45	47
Kabupaten Mojokerto	574	581	749	783	1 323	1 364

Lanjutan Tabel/*Continued Table 4.1.8*

Kecamatan Subdistrict	Murid/Students					
	Negeri/Public		Swasta/Private		Jumlah/Total	
	2020/2021	2021/2022	2020/2021	2021/2022	2020/2021	2021/2022
(1)	(14)	(15)	(16)	(17)	(18)	(19)
Jatirejo	1 393	1 429	733	743	2 126	2 172
Gondang	-	-	389	341	389	341
Pacet	-	-	939	899	939	899
Trawas	-	-	106	103	106	103
Ngoro	-	-	532	632	532	632
Pungging	1 906	1 953	673	782	2 579	2 735
Kutorejo	-	-	310	341	310	341
Mojosari	-	-	4 433	4 238	4 433	4 238
Bangsals	-	-	361	361	361	361
Mojoanyar	1 433	1 455	111	110	1 544	1 565
Dlanggu	1 478	1 521	244	327	1 722	1 848
Puri	-	-	1 260	1 302	1 260	1 302
Trowulan	924	976	129	131	1 053	1 107
Sooko	1 084	1 069	129	179	1 213	1 248
Gedek	-	-	30	22	30	22
Kemlagi	1 185	1 211	1 571	1 475	2 756	2 686
Jetis	1 444	1 524	75	56	1 519	1 580
Dawar Blandong	-	-	815	862	815	862
Kabupaten Mojokerto	10 847	11 138	12 840	12 904	23 687	24 042

Catatan/Note: 1 Guru yang mengajar di 2 sekolah atau lebih dihitung di masing-masing sekolah. Jumlah guru termasuk kepala sekolah dan guru/*The teacher who taught in two schools or more counted in every school. The total of teachers including headmaster and teacher*

Sumber/Source: Kementerian Pendidikan dan Kebudayaan, Sistem Data Pokok Pendidikan, data semester ganjil laporan sampai dengan 2020/*Ministry of Educations and Culture, Basic Education Data System, odd semester report data up to 2020*

Tabel
Table 4.1.9

Jumlah Sekolah, Guru, dan Murid Madrasah Aliyah (MA) di Bawah Kementerian Agama Menurut Kecamatan di Kabupaten Mojokerto, 2020/2021 dan 2022/2022
Number of Schools, Teachers, and Pupils in Madrasah Aliyah (MA) Under the Ministry of Religious Affairs by Subdistrict in Mojokerto Regency, 2020/2021 and 2022/2022

Kecamatan Subdistrict	Sekolah/Schools					
	Negeri/Public		Swasta/Private		Jumlah/Total	
	2020/2022	2022/2022	2020/2022	2022/2022	2020/2022	2022/2022
(1)	(2)	(3)	(4)	(5)	(6)	(7)
Jatirejo	-	-	2	2	2	2
Gondang	-	-	2	3	2	3
Pacet	-	-	3	3	3	3
Trawas	-	-	1	1	1	1
Ngoro	-	-	3	3	3	3
Pungging	-	-	5	5	5	5
Kutorejo	-	-	2	3	2	3
Mojosari	1	1	4	4	5	5
Bangsals	-	-	2	2	2	2
Mojoanyar	-	-	-	-	-	-
Dlanggu	-	-	2	2	2	2
Puri	-	-	1	1	1	1
Trowulan	-	-	5	6	5	6
Sooko	1	1	6	6	7	7
Gedek	-	-	-	-	-	-
Kemlagi	-	-	1	1	1	1
Jetis	-	-	5	5	5	5
Dawar Blandong	-	-	2	2	2	2
Kabupaten Mojokerto	2	2	46	46	48	48

Lanjutan Tabel/*Continued Table* 4.1.9

Kecamatan Subdistrict	Guru/Teachers					
	Negeri/Public		Swasta/Private		Jumlah/Total	
	2020/2022	2022/2022	2020/2022	2022/2022	2020/2022	2022/2022
(1)	(8)	(9)	(10)	(11)	(12)	(13)
Jatirejo	-	-	28	31	28	31
Gondang	-	-	33	33	33	33
Pacet	-	-	36	42	36	42
Trawas	-	-	11	8	11	8
Ngoro	-	-	31	30	31	30
Pungging	-	-	58	74	58	74
Kutorejo	-	1	14	20	14	21
Mojosari	59	56	76	74	135	130
Bangsals	59	-	93	17	152	17
Mojoanyar	-	-	-	-	-	-
Dlanggu	-	-	-	20	-	20
Puri	-	-	8	19	8	19
Trowulan	1	-	47	55	48	55
Sooko	69	37	104	111	173	148
Gedek	-	-	-	-	-	-
Kemlagi	-	-	16	19	16	19
Jetis	1	-	56	53	57	53
Dawar Blandong	1	-	30	32	31	32
Kabupaten Mojokerto	190	190	641	641	831	831

Lanjutan Tabel/*Continued Table 4.1.9*

Kecamatan Subdistrict	Murid/Students					
	Negeri/Public		Swasta/Private		Jumlah/Total	
	2020/2022	2022/2022	2020/2022	2022/2022	2020/2022	2022/2022
(1)	(14)	(15)	(16)	(17)	(18)	(19)
Jatirejo	-	-	893	1 041	893	1 041
Gondang	-	-	532	464	532	464
Pacet	-	-	486	390	486	390
Trawas	-	-	50	52	50	52
Ngoro	-	-	353	349	353	349
Pungging	-	-	1 050	1 130	1 050	1 130
Kutorejo	-	-	307	327	307	327
Mojosari	1 153	1 193	319	7 132	1 472	8 325
Bangsals	-	-	46	73	46	73
Mojoanyar	-	-	-	-	-	-
Dlanggu	-	-	162	148	162	148
Puri	-	-	122	300	122	300
Trowulan	-	-	473	480	473	480
Sooko	1 333	1 207	1 082	930	2 415	2 137
Gedek	-	-	-	-	-	-
Kemlagi	-	-	324	300	324	300
Jetis	-	-	651	570	651	570
Dawar Blandong	-	-	235	226	235	226
Kabupaten Mojokerto	2 486	2 486	7 085	7 085	9 571	9 571

Catatan/Note: ...

Sumber/Source: Kementerian Agama, Data Semester Ganjil/Ministry of Religious Affairs, Odd Semester Data

Tabel
Table 4.1.10

Jumlah Desa¹/Kelurahan yang Memiliki Fasilitas Sekolah Menurut Kecamatan dan Tingkat Pendidikan di Kabupaten Mojokerto, 2019–2021
Number of Villages¹/Kelurahan Having Educational Facilities by Subdistrict and Educational Level in Mojokerto Regency, 2019–2021

Kecamatan Subdistrict	SD Primary School		
	2019	2020	2021
(1)	(2)	(3)	(4)
Jatirejo	19	19	19
Gondang	17	17	16
Pacet	19	19	19
Trawas	13	13	12
Ngoro	18	18	18
Pungging	19	19	19
Kutorejo	17	17	17
Mojosari	19	19	19
Bangsals	17	17	17
Mojoanyar	12	12	12
Dlanggu	16	16	16
Puri	16	16	16
Trowulan	16	16	15
Sooko	15	15	15
Gedek	14	14	14
Kemlagi	20	20	14
Jetis	16	16	16
Dawar Blandong	18	18	18
Kabupaten Mojokerto	301	301	292

Lanjutan Tabel/*Continued Table* 4.1.10

Kecamatan Subdistrict	SMP Junior High School		
	2019	2020	2021
(1)	(5)	(6)	(7)
Jatirejo	8	8	8
Gondang	7	7	6
Pacet	9	9	9
Trawas	3	3	3
Ngoro	12	12	12
Pungging	9	9	9
Kutorejo	12	12	12
Mojosari	8	8	11
Bangsals	5	5	5
Mojoanyar	3	3	2
Dlanggu	7	7	7
Puri	9	9	10
Trowulan	11	12	12
Sooko	10	10	10
Gedek	8	8	8
Kemlagi	8	7	4
Jetis	9	9	9
Dawar Blandong	10	10	10
Kabupaten Mojokerto	148	148	147

Lanjutan Tabel/*Continued Table* 4.1.10

Kecamatan Subdistrict	SMA Senior High School		
	2019	2020	2021
(1)	(8)	(9)	(10)
Jatirejo	3	3	3
Gondang	3	3	3
Pacet	5	5	5
Trawas	3	3	3
Ngoro	5	5	5
Pungging	6	6	7
Kutorejo	3	3	5
Mojosari	7	6	6
Bangsals	3	3	3
Mojoanyar	1	1	1
Dlanggu	3	3	3
Puri	4	4	4
Trowulan	3	4	3
Sooko	8	8	9
Gedek	2	2	2
Kemlagi	2	2	2
Jetis	4	5	5
Dawar Blandong	4	4	4
Kabupaten Mojokerto	69	70	73

Lanjutan Tabel/*Continued Table* 4.1.10

Kecamatan Subdistrict	SMK Vocational School		
	2019	2020	2021
(1)	(11)	(12)	(13)
Jatirejo	2	2	2
Gondang	2	2	2
Pacet	4	4	4
Trawas	1	2	2
Ngoro	5	5	5
Pungging	5	5	5
Kutorejo	2	2	2
Mojosari	6	6	6
Bangsals	2	2	2
Mojoanyar	3	3	2
Dlanggu	2	2	2
Puri	4	4	2
Trowulan	2	4	5
Sooko	3	3	3
Gedek	1	1	1
Kemlagi	5	5	5
Jetis	2	3	3
Dawar Blandong	2	2	2
Kabupaten Mojokerto	53	57	55

Lanjutan Tabel/Continued Table 4.1.10

Kecamatan Subdistrict	Perguruan Tinggi University		
	2019	2020	2021
(1)	(14)	(15)	(16)
Jatirejo	1	1	1
Gondang	1	1	-
Pacet	4	3	3
Trawas	-	-	-
Ngoro	-	-	-
Pungging	3	3	3
Kutorejo	-	-	-
Mojosari	1	1	2
Bangsals	-	1	1
Mojoanyar	1	1	1
Dlanggu	-	-	-
Puri	-	-	-
Trowulan	1	1	1
Sooko	2	2	2
Gedek	-	-	-
Kemlagi	-	-	1
Jetis	-	-	-
Dawar Blandong	-	-	-
Kabupaten Mojokerto	14	14	15

Catatan/Note: ¹ Desa pada tabel ini termasuk Unit Permukiman Transmigrasi (UPT) yang masih dibina oleh kementerian terkait dan nagari di Provinsi Sumatera Barat/Villages in this table include Transmigration Settlement Unit which is still fostered by the relevant ministries and the nagari in the Province of Sumatera Barat

Sumber/Source: BPS, Pendataan Potensi Desa (Podes)/ BPS-Statistics Indonesia, Village Potential Data Collection

**Tabel
Table 4.1.11**

**Jumlah Mahasiswa dan Tenaga Pengajar Menurut
Perguruan Tinggi di Kabupaten Mojokerto
Number of Students and Teachers by college in Mojokerto
Regency 2019/2020**

Perguruan Tinggi University	2019/2020		
	Mahasiswa Student	Dosen Lecturer	Rasio Dosen terhadap Mahasiswa Lecturer to Student Ratio
(1)	(2)	(3)	(4)
STIKES Bina Sehat PPNI Mojokerto	66	-	-
Institut Pesantren KH. Abdul Chalim Pacet Mojokerto	74	1 450	37,60
Institut Agama Islam Uluwiyah Mojokerto	42	-	-
STIT Uluwiyah Mojokerto	52	915	17,59
STITNU Al Hikmah Mojokerto	24	478	1 991,67
Sekolah Tinggi Ilmu Ekonomi Syariah Riyadlul Jannah Mojokerto Jawa timur	12	192	16,00
Sekolah Tinggi Agama Islam Sabilul Muttaqqin Mojokerto Jawa Timur	20	342	17,10
Akademi Kebidanan Permata Delima			
Akademi Keperawatan Dian Husada	7	115	16,4
Akademi Pariwisata Majapahit			
Sekolah Tinggi Ilmu Ekonomi Al-Anwar	39	1 023	26,23
Sekolah Tinggi Ilmu Kesehatan (STIKES) Majapahit	42	549	13,07
Sekolah Tinggi Teologi Imanuel Pacet	12	38	1,9
Sekolah Tinggi Teologi Injili Abdi Allah	14	136	9,71
STIKES Dian Husada	34	734	21,6
Universitas Islam Majapahit	123	2 443	19,9
Universitas Mayjen Sungkono			

Lanjutan Tabel/*Continued Table 4.1.11*

Perguruan Tinggi <i>University</i>	2020/2021		
	Mahasiswa <i>Student</i>	Dosen <i>Lecturer</i>	Rasio Dosen terhadap Mahasiswa <i>Lecturer to Student Ratio</i>
(1)	(5)	(6)	(7)
STIKES Bina Sehat PPNI Mojokerto	65	1 532	23 ,57
Institut Pesantren KH. Abdul Chalim Pacet Mojokerto	77	2 200	50 ,44
Institut Agama Islam Uluwiyah Mojokerto	52	908	17 ,46
STIT Uluwiyah Mojosari Mojokerto	52	908	17 ,46
STITNU Al Hikmah Mojokerto	24	450	
Sekolah Tinggi Ilmu Ekonomi Syariah Riyadlul Jannah Mojokerto Jawa timur	12	235	19 ,58
Sekolah Tinggi Agama Islam Sabilul Muttaqqin Mojokerto Jawa Timur	20	629	31 ,45
Akademi Kebidanan Permata Delima			
Akademi Keperawatan Dian Husada	7	114	16 ,3
Akademi Pariwisata Majapahit			
Sekolah Tinggi Ilmu Ekonomi Al-Anwar	36	933	25 ,91
Sekolah Tinggi Ilmu Kesehatan (STIKES) Majapahit	41	546	13 ,32
Sekolah Tinggi Teologi Imanuel Pacet	12	48	2 ,4
Sekolah Tinggi Teologi Injili Abdi Allah	14	145	10 ,36
STIKES Dian Husada	34	743	21 ,9
Universitas Islam Majapahit	108	2 461	22 ,8
Universitas Mayjen Sungkono			

Lanjutan Tabel/*Continued Table* 4.1.11

Perguruan Tinggi <i>University</i>	2021/2022		
	Mahasiswa <i>Student</i>	Dosen <i>Lecturer</i>	Rasio Dosen terhadap Mahasiswa <i>Lecturer to Student Ratio</i>
(1)	(8)	(9)	(10)
STIKES Bina Sehat PPNI Mojokerto	1 489	74	23,57
Institut Pesantren KH. Abdul Chalim Pacet Mojokerto	1 863	74	50,44
Institut Agama Islam Uluwiyah Mojokerto	1 083	57	17,46
STIT Uluwiyah Mojosari Mojokerto			17,46
STITNU Al Hikmah Mojokerto	506	35	
Sekolah Tinggi Ilmu Ekonomi Syariah Riyadlul Jannah Mojokerto Jawa timur	271	13	19,58
Sekolah Tinggi Agama Islam Sabilul Muttaqqin Mojokerto Jawa Timur	919	22	31,45
Akademi Kebidanan Permata Delima			
Akademi Keperawatan Dian Husada	61	5	16,3
Akademi Pariwisata Majapahit			
Sekolah Tinggi Ilmu Ekonomi Al-Anwar	607	36	25,91
Sekolah Tinggi Ilmu Kesehatan (STIKES) Majapahit	432	42	13,32
Sekolah Tinggi Teologi Imanuel Pacet	42	19	2,4
Sekolah Tinggi Teologi Injili Abdi Allah	103	15	10,36
STIKES Dian Husada	413	33	21,9
Universitas Islam Majapahit	1 284	83	22,8
Universitas Mayjen Sungkono			

Catatan/*Note*:Sumber/*Source*: Universitas/ *University*

Tabel
Table 4.1.12

Angka Partisipasi Murni (APM) dan Angka Partisipasi Kasar (APK) Menurut Jenjang Pendidikan di Kabupaten Mojokerto, 2020 dan 2021
Net Participation Rates and Gross Participation Rates by Educational Level in Mojokerto Regency, 2020 and 2021

Jenjang Pendidikan Educational Level	Angka Partisipasi Murni (APM) Net Participation Rates		Angka Partisipasi Kasar (APK) Gross Participation Rates	
	2020	2021	2020	2021
(1)	(2)	(3)	(4)	(5)
SD/MI Elementary School	97,78	97,25	102,07	101,79
SMP/MTs Junior High School	83,84	83,31	94,15	92,33
SMA/SMK/MA Senior High School	75,47	75,60	88,12	88,16

Catatan/Note: ...

Sumber/Source: BPS, Survei Sosial Ekonomi Nasional (Susenas)/BPS-Statistics Indonesia, National Socioeconomic Survey

Tabel
Table 4.1.13**Persentase Penduduk Berumur 15 Tahun ke Atas yang Melek Huruf Menurut Jenis Kelamin di Kabupaten Mojokerto, 2018 - 2021**
Percentage of Literate People Aged 15 Years and Over by Gender in Mojokerto Regency, 2018 - 2021

Jenis Kelamin Gender	2018	2019	2020	2021
(1)	(2)	(3)	(4)	(5)
Laki-laki Male	97,8	97,6	96,55	96,58
Perempuan Female	94,22	94,29	94,23	93,60

Catatan/Note: ...

Sumber/Source: BPS, Survei Sosial Ekonomi Nasional (Susenas)/BPS-Statistics Indonesia, National Socioeconomic Survey

Tabel
Table 4.1.14**Indikator Pustaka Menurut Kecamatan di Kabupaten
Mojokerto, 2021**
*Literature Indicators by Subdistrict in Mojokerto Regency,
2021*

Kecamatan Subdistrict	Jumlah Sarana Perpustakaan Umum (unit)	Indeks Minat Baca Masyarakat	Jumlah kunjungan ke perpustakaan	Jumlah bahan pustaka
(1)	(2)	(3)	(4)	(5)
Jatirejo	5	-	2 470	5 000
Gondang	4	-	1 976	4 000
Pacet	5	-	2 470	5 000
Trawas	4	-	1 976	4 000
Ngoro	3	-	1 482	3 000
Pungging	5	-	2 470	5 000
Kutorejo	5	-	2 470	5 000
Mojosari	4	-	1 976	4 000
Bangsalsari	4	-	1 976	4 000
Mojoanyar	4	-	1 976	4 000
Dlanggu	4	-	1 976	4 000
Puri	3	-	1 482	3 000
Trowulan	6	-	2 964	6 000
Sooko	4	-	1 976	4 000
Gedek	7	-	3 458	7 000
Kemlagi	4	-	1 976	4 000
Jetis	4	-	1 976	4 000
Dawar Blandong	7	-	3 458	7 000
Kabupaten Mojokerto	2	6 394	35 035	19 183

Sumber/Source: Dinas Perpustakaan Dan Kearsipan Kabupaten Mojokerto/Office of Libraries and Archives of Mojokerto Regency

4.2 KESEHATAN HEALTH

Tabel 4.2.1 **Jumlah Desa¹/Kelurahan Yang Memiliki Sarana Kesehatan Menurut Kecamatan di Kabupaten Mojokerto, 2019–2021**
Table 4.2.1 **Number of Villages¹/Kelurahan Having Health Facilities by Subdistrict in Mojokerto Regency, 2019–2021**

Kecamatan Subdistrict	Rumah Sakit Hospital		
	2019	2020	2021
(1)	(2)	(3)	(4)
Jatirejo	-	-	-
Gondang	-	-	1
Pacet	1	1	1
Trawas	-	-	2
Ngoro	2	2	2
Pungging	-	-	-
Kutorejo	-	-	-
Mojosari	3	3	3
Bangsals	1	1	1
Mojoanyar	-	-	1
Dlanggu	-	-	1
Puri	-	-	1
Trowulan	-	-	-
Sooko	2	2	2
Gedek	1	1	1
Kemlagi	-	-	3
Jetis	-	-	-
Dawar Blandong	-	-	-
Kabupaten Mojokerto	10	10	19

Lanjutan Tabel/*Continued Table* 4.2.1

Kecamatan <i>Subdistrict</i>	Rumah Sakit Bersalin <i>Maternity Hospital</i>		
	2019	2020	2021
(1)	(5)	(6)	(7)
Jatirejo	-	-	-
Gondang	-	-	-
Pacet	-	-	-
Trawas	-	-	-
Ngoro	-	-	-
Pungging	-	-	-
Kutorejo	-	-	-
Mojosari	-	-	-
Bangsals	-	-	-
Mojoanyar	-	-	-
Dlanggu	-	-	-
Puri	-	-	1
Trowulan	-	-	-
Sooko	-	-	-
Gedek	1	1	1
Kemlagi	-	-	-
Jetis	-	-	-
Dawar Blandong	-	-	-
Kabupaten Mojokerto	1	1	2

Lanjutan Tabel/Continued Table 4.2.1

Kecamatan Subdistrict	Poliklinik Polyclinic		
	2019	2020	2021
(1)	(8)	(9)	(10)
Jatirejo	-	-	-
Gondang	-	-	-
Pacet	3	3	3
Trawas	1	1	1
Ngoro	4	4	2
Pungging	3	3	2
Kutorejo	1	1	1
Mojosari	3	4	7
Bangsals	2	2	2
Mojoanyar	2	2	3
Dlanggu	1	1	1
Puri	5	5	6
Trowulan	3	4	3
Sooko	-	-	1
Gedek	1	2	1
Kemlagi	4	5	2
Jetis	1	3	3
Dawar Blandong	2	2	1
Kabupaten Mojokerto	36	42	39

Lanjutan Tabel/Continued Table 4.2.1

Kecamatan Subdistrict	Puskesmas Public Health Center		
	2019	2020	2021
(1)	(11)	(12)	(13)
Jatirejo	1	1	1
Gondang	1	1	1
Pacet	2	2	3
Trawas	1	1	1
Ngoro	2	2	2
Pungging	2	2	2
Kutorejo	2	2	2
Mojosari	2	2	2
Bangsals	1	1	1
Mojoanyar	1	1	1
Dlanggu	1	1	1
Puri	1	1	1
Trowulan	2	2	2
Sooko	1	1	1
Gedek	2	2	2
Kemlagi	2	2	–
Jetis	2	2	2
Dawar Blandong	1	1	1
Kabupaten Mojokerto	27	27	26

Lanjutan Tabel/*Continued Table* 4.2.1

Kecamatan <i>Subdistrict</i>	Puskesmas Pembantu <i>Subsidiary of Public Health Center</i>		
	2019	2020	2021
(1)	(14)	(15)	(16)
Jatirejo	4	4	4
Gondang	4	4	4
Pacet	3	3	3
Trawas	2	2	2
Ngoro	4	4	4
Pungging	3	3	3
Kutorejo	3	3	3
Mojosari	2	2	2
Bangsals	2	2	2
Mojoanyar	3	3	3
Dlanggu	3	3	3
Puri	3	3	3
Trowulan	2	2	2
Sooko	3	3	3
Gedek	3	3	3
Kemlagi	3	3	2
Jetis	3	3	3
Dawar Blandong	3	3	3
Kabupaten Mojokerto	53	53	52

Lanjutan Tabel/Continued Table 4.2.1

Kecamatan Subdistrict	Apotek Pharmacy		
	2019	2020	
(1)	(17)	(18)	(19)
Jatirejo	3	3	3
Gondang	4	3	3
Pacet	2	2	3
Trawas	1	2	2
Ngoro	2	3	3
Pungging	3	3	5
Kutorejo	3	3	4
Mojosari	8	7	7
Bangsals	1	1	2
Mojoanyar	3	4	3
Dlanggu	1	2	2
Puri	7	7	7
Trowulan	4	4	4
Sooko	4	6	7
Gedek	5	6	5
Kemlagi	2	2	3
Jetis	3	4	4
Dawar Blandong	4	5	4
Kabupaten Mojokerto	60	67	71

Catatan/Note: ¹ Desa pada tabel ini termasuk Unit Permukiman Transmigrasi (UPT) yang masih dibina oleh kementerian terkait dan nagari di Provinsi Sumatera Barat/Villages in this table include Transmigration Settlement Unit which is still fostered by the relevant ministries and the nagari in the Province of Sumatera Barat

Sumber/Source: BPS, Pendataan Potensi Desa (Podes)/BPS-Statistics Indonesia, Village Potential Data Collecting

Tabel
Table 4.2.2**Banyaknya Tenaga Medis dan Paramedis di Puskesmas di Kabupaten Mojokerto, 2020**
Number of Physician and Paramedic at Public Health Centre, 2020

Puskesmas Public Health Centre	Dokter Umum Physician	Dokter Gigi Dentist	Bidan Midwife	Perawat Nurse
(1)	(2)	(3)	(4)	(5)
Jatirejo	8	2	30	22
Gondang	6	0	31	21
Pacet	2	1	17	16
Pandan	1	1	11	12
Trawas	2	0	12	21
Ngoro	3	1	17	15
Manduro	3	1	14	15
Pungging	2	1	16	15
Watukonongo	1	1	11	11
Kutorejo	4	1	17	1
Pesanggrahan	1	1	11	13
Mojosari	1	1	17	14
Modopuro	1	1	6	12
Bangsalsari	1	1	24	23
Gayaman	1	1	15	17
Dlanggu	2	1	18	23
Puri	6	1	23	23
Trowulan	2	1	10	12
Tawang Sari	2	0	12	18
Sooko	6	1	18	23
Gedeg	1	1	9	6
Lespadangan	2	1	9	6
Kemlagi	1	1	15	14
Kedungsari	2	1	10	11
Jetis	3	1	16	18
Kupang	3	1	17	17
Dawarblandong	6	1	22	31
Kabupaten Mojokerto	73	25	428	430

Tabel
Table 4.2.3

Pencapaian Peserta KB Aktif di Kabupaten Mojokerto, 2021
Number of Current Users of Family Planning Program in Mojokerto Regency, 2021

Kecamatan Subdistrict	PUS	PPM		MIX KONTRASEPSI		
		PASM	MKEJ	MKEJ	NON MKEJ	TOTAL PASM
(1)	(2)	(3)	(4)	(5)	(6)	(7)
Jatirejo	8 215	4 790		1 890	4 655	6 545
Gondang	9 913	5 786		3 904	4 161	8 065
Pacet	13 006	7 602		4 578	5 925	10 503
Trawas	8 064	4 854		2 841	3 811	6 652
Ngoro	17 768	11 521		4 270	10 178	14 448
Pungging	20 929	12 150		5 682	11 296	16 978
Kutorejo	15 251	9 880		3 633	8 615	12 248
Mojosari	16 680	10 438		5 806	7 458	13 264
Bangsals	10 124	6 745		1 915	6 181	8 096
Mojoanyar	9 768	5 982		2 382	5 517	7 899
Dlanggu	12 010	7 320		3 758	5 949	9 707
Puri	16 268	10 366		4 194	9 057	13 251
Trowulan	15 640	10 430		3 075	9 632	12 707
Sooko	14 886	9 636		3 633	8 207	11 840
Gedek	16 355	10 684		4 434	8 596	13 030
Kemlagi	11 710	7 756		3 073	6 635	9 708
Jetis	17 840	11 784		2 234	11 773	14 007
Dawar Blandong	12 946	7 920		4 839	5 758	10 597
Jumlah/Total	2021 247 373	155 644		66 141	133 404	199 545
	2020 245 061	161 061	40 402	64 801	132 764	197 565
	2019 240 593	190 586	42 258	61 306	133 256	194 562
	2018 235 221	185 707	42 258	57 330	132 068	189 398
	2017 229 263	176 085	47 101	54 243	129 981	184 224

Catatan/Note: PUS = Pasangan Usia Subur / *Eligible Couple*
 PPM = Perkiraan Permintaan Masyarakat / *Estimate of Demand Society*
 PASM = Peserta Aktif Semua Metode / *Current Users All of Methods*
 MKEJ = Metode Kontrasepsi Efektif Jangka Panjang / *Effective Contraception Methods for a Long Time*

Sumber/Source: Dinas P2KBP2 Kabupaten Mojokerto/ *Women Respect and Family Planning Service of Mojokerto Regency*

Tabel
Table 4.2.4

Pencapaian Peserta KB Aktif Menggunakan MKEJ di Kabupaten Mojokerto, 2021
Number of Current Users who used MKEJ Methods in Mojokerto Regency, 2021

Kecamatan Subdistrict	Alat Kontrasepsi / Contraception Methods				Jumlah Total	
	AKDR IUD	Vasektomi MOP	Tubektomi MOW	Susuk Implant		
(1)	(2)	(3)	(4)	(5)	(6)	
Jatirejo	681	-	574	635	1 890	
Gondang	1 560	29	683	1 632	3 904	
Pacet	1 945	13	667	1 953	4 578	
Trawas	797	9	734	1 301	2 841	
Ngoro	1 586	11	1 153	1 520	4 270	
Pungging	3 125	18	758	1 781	5 682	
Kutorejo	1 252	7	742	1 632	3 633	
Mojosari	2 993	15	1 104	1 694	5 806	
Bangsals	699	12	473	731	1 915	
Mojoanyar	874	20	482	1 006	2 382	
Dlanggu	1 370	64	1 037	1 287	3 758	
Puri	1 394	21	851	1 928	4 194	
Trowulan	856	11	742	1 466	3 075	
Sooko	1 940	8	875	810	3 633	
Gedek	1 853	22	899	1 660	4 434	
Kemlagi	1 008	58	762	1 245	3 073	
Jetis	830	59	579	766	2 234	
Dawar Blandong	1 771	30	913	2 125	4 839	
Jumlah/Total	2021	26 534	407	14 028	25 172	66 141
	2020	26 134	410	13 911	24 346	64 801
	2019	25 105	408	13 452	22 341	61 306
	2018	23 652	404	12 924	20 350	57 330
	2017	22 477	395	12 478	18 893	54 243

Catatan/Note: MKEJ= Metode Kontrasepsi Efektif Jangka Panjang / Effective Contraception Methods for a Long Time

Sumber/Source: Dinas P2KBP2 Kabupaten Mojokerto/ Women Respect and Family Planning Service of Mojokerto Regency

Tabel 4.2.5 Pencapaian Peserta KB Aktif Menggunakan Non MKEJ di Kabupaten Mojokerto, 2021
Number of Current Users who used Non MKEJ Methods in Mojokerto Regency, 2021

Kecamatan Subdistrict	Alat Kontrasepsi / Contraception Methods				Jumlah Total	
	Suntik Injection	Tablet Pill	Kondom Condom	OV Vaginal		
(1)	(2)	(3)	(4)	(5)	(6)	
Jatirejo	3 734	780	141	-	4 655	
Gondang	3 196	949	16	-	4 161	
Pacet	4 548	1 316	61	-	5 925	
Trawas	2 911	855	45	-	3 811	
Ngoro	6 732	3 079	367	-	10 178	
Pungging	7 928	2 525	843	-	11 296	
Kutorejo	5 157	3 129	329	-	8 615	
Mojosari	4 664	2 063	731	-	7 458	
Bangsals	4 255	1 327	599	-	6 181	
Mojoanyar	4 329	1 135	53	-	5 517	
Dlanggu	4 825	1 07	54	-	5 949	
Puri	5 203	3 071	783	-	9 057	
Trowulan	6 651	2 72	261	-	9 632	
Sooko	6 193	1 531	483	-	8 207	
Gedek	5 713	2 3	583	-	8 596	
Kemlaji	4 66	1 361	614	-	6 635	
Jetis	9 057	2 225	491	-	11 773	
Dawar Blandong	3 545	1 815	398	-	5 758	
Jumlah/Total	2021	93 301	33 251	6 852	-	133 404
	2020	93 725	32 587	6 452	-	132 764
	2019	94 809	32 332	6 115	-	133 256
	2018	95 416	31 235	5 417	-	132 068
	2017	95 850	29 316	4 818	20 871 69	129 984

Catatan/Note: Non MKEJ= Bukan Metode Kontrasepsi Efektif Jangka Panjang/ *Non Effective Contraception Methods for a Long Time*

Sumber/Source: Dinas P2KBP2 Kabupaten Mojokerto/ *Women Respect and Family Planning Service of Mojokerto Regency*

Tabel
Table 4.2.6**Pencapaian Peserta KB Baru di Kabupaten Mojokerto, 2021****Number of New Participant of Family Planning in Mojokerto Regency, 2021**

Kecamatan Subdistrict	PPM		MIX KONTRASEPSI			
	PASM	MKEJ	MKEJ	NON MKEJ	TOTAL PASM	
(1)	(2)	(3)	(4)	(5)	(6)	
Jatirejo	1 932	-	327	1 479	1 806	
Gondang	1 928	-	171	1 923	2 094	
Pacet	2 131	-	402	1 791	2 193	
Trawas	1 619	-	193	1 539	1 732	
Ngoro	2 315	-	475	1 868	2 343	
Pungging	2 543	-	269	2 204	2 473	
Kutorejo	2 436	-	278	2 162	2 44	
Mojosari	2 491	-	569	2 399	2 968	
Bangsals	2 239	-	216	1 829	2 045	
Mojoanyar	1 86	-	387	1 522	1 909	
Dlanggu	2 324	-	368	1 893	2 261	
Puri	1 758	-	289	1 598	1 887	
Trowulan	2 459	-	260	2 225	2 485	
Sooko	2 553	-	661	2 071	2 732	
Gedek	2 518	-	296	2 233	2 529	
Kemlagi	2 266	-	437	1 786	2 223	
Jetis	2 577	-	278	2 49	2 768	
Dawar Blandong	2 271	-	149	2 167	2 316	
Jumlah/Total	2021	40 22	-	6 025	35 179	41 204
	2020	27 542	2 839	7 839	23 496	31 335
	2019	59 159	8 498	8 508	40 636	49 144
	2018	62 607	15 148	8 593	43 076	51 669
	2017	62607	12 957	8 066	43 621	51 687

Catatan/Note: PPM= Perkiraan Permintaan Masyarakat / Estimate of Demand Society

PASM= Peserta Aktif Semua Metode / Current Users All of Methods

MKEJ= Metode Kontrasepsi Efektif Jangka Panjang / Effective Contraception Methods for a Long Time

Sumber/Source: Dinas P2KBP2 Kabupaten Mojokerto/ Women Respect and Family Planning Service of Mojokerto Regency

Tabel
Table 4.2.7**Pencaapaian Peserta KB Baru Menggunakan MKEJ di
Kabupaten Mojokerto, 2021**
**Number of New Participant who used MKEJ Methods in
Mojokerto Regency, 2021**

Kecamatan Subdistrict	Alat Kontrasepsi / Contraception Methods				Jumlah Total	
	AKDR IUD	Vasektomi MOP	Tubektomi MOW	Susuk Implant		
(1)	(2)	(3)	(4)	(5)	(6)	
Jatirejo	129	-	45	153	327	
Gondang	22	1	4	144	171	
Pacet	85	-	15	302	402	
Trawas	58	-	25	110	193	
Ngoro	331	-	55	89	475	
Pungging	128	-	20	121	269	
Kutorejo	85	-	24	169	278	
Mojosari	328	-	86	155	569	
Bangsals	64	-	6	146	216	
Mojoanyar	140	-	27	220	387	
Dlanggu	145	1	56	166	368	
Puri	92	1	46	150	289	
Trowulan	99	-	49	112	260	
Sooko	341	-	128	192	661	
Gedek	92	-	88	116	296	
Kemlagi	188	-	72	177	437	
Jetis	121	-	20	137	278	
Dawar Blandong5	21	-	-	128	149	
Jumlah/Total	2021	2 469	3	766	2 787	6 025
	2020	2 884	17	962	3 976	7 839
	2019	3 665	14	1 156	3 673	8 508
	2018	3 667	19	1 151	3 756	8 593
	2017	3 636	16	726	3 688	8 066

Catatan/Note: MKEJ= Metode Kontrasepsi Efektif Jangka Panjang / Effective Contraception Methods for a Long Time
 Sumber/Source: Dinas P2KBP2 Kabupaten Mojokerto/ Women Respect and Family Planning Service of Mojokerto Regency

Tabel
Table 4.2.8**Pencapaian Peserta KB Baru Menggunakan Non MKEJ di Kabupaten Mojokerto, 2021**
Number of New Participant who used Non MKEJ Methods in Mojokerto Regency, 2021

Kecamatan Subdistrict	Alat Kontrasepsi / Contraception Methods				Jumlah Total	
	Suntik Injection	Tablet Pill	Kondom Condom	OV Vaginal		
(1)	(2)	(3)	(4)	(5)	(6)	
Jatirejo	772	493	214	-	1 479	
Gondang	947	913	63	-	1 923	
Pacet	1 078	438	275	-	1 791	
Trawas	724	644	171	-	1 539	
Ngoro	1 628	197	43	-	1 868	
Pungging	1 166	817	221	-	2 204	
Kutorejo	1 157	824	181	-	2 162	
Mojosari	1 083	1 045	271	-	2 399	
Bangsalsari	862	656	311	-	1 829	
Mojoanyar	729	641	152	-	1 522	
Dlanggu	903	758	232	-	1 893	
Puri	931	555	112	-	1 598	
Trowulan	1 552	640	33	-	2 225	
Sooko	1 418	528	125	-	2 071	
Gedek	1 114	988	131	-	2 233	
Kemlagi	1 085	593	108	-	1 786	
Jetis	1 837	470	183	-	2 490	
Dawar Blandong	1 031	952	184	-	2 167	
Jumlah/Total	2021	20 017	12 152	3 01	-	35 179
	2020	15 186	6 327	1 983	-	23 496
	2019	25 109	11 138	4 389	-	40 636
	2018	26 313	12 378	4385	-	43 076
	2017	26 148	12 409	5064	-	43 621

Catatan/Note: Non MKEJ= Bukan Metode Kontrasepsi Efektif Jangka Panjang/ *Non Effective Contraception Methods for a Long Time*

Sumber/Source: Dinas P2KBP2 Kabupaten Mojokerto/ *Women Respect and Family Planning Service of Mojokerto Regency*

Tabel
Table 4.2.9**Pencapaian Peserta KB Aktif Swasta di Kabupaten
Mojokerto, 2021**
*Number of Private Current Users in Mojokerto Regency,
2021*

Kecamatan Subdistrict	PUS Eligible Couple	PASM State and Private PASM	PA Swasta / Private Current Users			
			MKEJ	Non MKEJ	Total PASM	
(1)	(2)	(3)	(4)	(5)	(6)	
Jatirejo	8 215	3 985	399	3 586	3 985	
Gondang	9 913	3 749	489	3 260	3 749	
Pacet	13 006	3 863	788	3 075	3 863	
Trawas	8 064	3 852	223	3 629	3 852	
Ngoro	17 768	6 078	676	5 402	6 078	
Pungging	20 929	9 025	1 045	7 980	9 025	
Kutorejo	15 251	6 997	808	6 189	6 997	
Mojosari	16 68	3 020	1 046	1 974	3 02	
Bangsals	10 124	5 161	338	4 823	5 161	
Mojoanyar	9 768	5 594	924	4 670	5 594	
Dlanggu	12 01	5 710	848	4 862	5 710	
Puri	16 268	5 679	1 671	4 008	5 679	
Trowulan	15 640	6 373	461	5 912	6 373	
Sooko	14 886	8 939	1 446	7 493	8 939	
Gedek	16 355	4 842	708	4 134	4 842	
Kemlagi	11 710	5 896	541	5 355	5 896	
Jetis	17 84	9 331	628	8 703	9 331	
Dawar Blandong	12 946	3 950	241	3 709	3 950	
Jumlah/Total	2021	247 373	102 044	13 28	88 764	102 044
	2020	245 061	101 99	13 121	88 869	101 99
	2019	240 593	103 568	12 712	90 856	103 568
	2018	235 221	102 686	11 457	91 229	102 686
	2017	229 263	176 085	54 243	129 981	184 224

Catatan/Note: PUS = Pasangan Usia Subur / Eligible Couple
PASM= Peserta Aktif Semua Metode / Current Users All of Methods
MKEJ= Metode Kontrasepsi Efektif Jangka Panjang / Effective Contraception Methods for a Long Time
Sumber/Source: Dinas P2KBP2 Kabupaten Mojokerto/ Women Respect and Family Planning Service of Mojokerto Regency

Tabel
Table 4.2.10**Pencapaian Peserta KB Aktif Swasta Menggunakan MKEJ di Kabupaten Mojokerto, 2021**
Number of Private Current Users who used MKEJ Methods in Mojokerto Regency, 2021

Kecamatan Subdistrict	Alat Kontrasepsi / Contraception Methods				Jumlah Total	
	AKDR IUD	Vasektomi MOP	Tubektomi MOW	Susuk Implant		
(1)	(2)	(3)	(4)	(5)	(6)	
Jatirejo	189	-	175	35	399	
Gondang	198	-	144	147	489	
Pacet	499	2	84	203	788	
Trawas	147	1	57	18	223	
Ngoro	283	-	244	149	676	
Pungging	568	-	145	332	1 045	
Kutorejo	492	1	140	175	808	
Mojosari	689	2	355	-	1 046	
Bangsalsari	462	-	383	3	848	
Mojoanyar	146	-	169	23	338	
Dlanggu	597	2	354	718	1 671	
Puri	194	-	182	85	461	
Trowulan	836	1	518	91	1 446	
Sooko	404	2	219	83	708	
Gedek	230	1	272	38	541	
Kemlagi	367	3	200	58	628	
Jetis	153	2	86	-	241	
Dawar Blandong	568	6	299	51	924	
Jumlah/Total	2021	7 022	23	4 026	2 209	13 280
	2020	6 985	21	3 983	2 132	13 121
	2019	6 863	21	3 794	2 034	12 712
	2018	6 119	22	3 509	1 807	11 457
	2017	5 321	21	3 166	1 702	10 210

Catatan/Note: MKEJ= Metode Kontrasepsi Efektif Jangka Panjang / Effective Contraception Methods for a Long Time
 Sumber/Source: Dinas P2KBP2 Kabupaten Mojokerto/ Women Respect and Family Planning Service of Mojokerto Regency

Tabel
Table 4.2.11**Pencapaian Peserta KB Aktif Swasta Menggunakan Non MKEJ di Kabupaten Mojokerto, 2021**
Number of Private Current Users who used Non MKEJ Methods in Mojokerto Regency, 2021

Kecamatan Subdistrict	Alat Kontrasepsi / Contraception Methods				Jumlah Total	
	Suntik Injection	Tablet Pill	Kondom Condom	OV Vaginal		
(1)	(2)	(3)	(4)	(5)	(6)	
Jatirejo	2 883	599	104	-	3 586	
Gondang	2 589	655	16	-	3 26	
Pacet	2 416	618	41	-	3 075	
Trawas	2 775	822	32	-	3 629	
Ngoro	4 026	1 219	157	-	5 402	
Pungging	6 404	1 135	441	-	7 980	
Kutorejo	4 002	1 997	190	-	6 189	
Mojosari	1 974	0	0	-	1 974	
Bangsalsari	3 541	790	492	-	4 823	
Mojoanyar	3 758	906	6	-	4 670	
Dlanggu	4 340	490	32	-	4 862	
Puri	2 359	1 356	293	-	4 008	
Trowulan	4 057	1 732	123	-	5 912	
Sooko	5 896	1 17	427	-	7 493	
Gedek	3 07	805	259	-	4 134	
Kemlagi	3 940	1 096	319	-	5 355	
Jetis	7 164	1 201	338	-	8 703	
Dawar Blandong	2 312	1 148	249	-	3 709	
Jumlah/Total	2021	67 506	17 739	3 519	-	88 764
	2020	68 698	17 171	3	-	88 869
	2019	70 54	17 448	2 868	-	90 856
	2018	72 442	16 422	2 365	-	91 229
	2017	73 826	15 191	2 231	-	91 248

Catatan/Note: Non MKEJ= Bukan Metode Kontrasepsi Efektif Jangka Panjang/ *Non Effective Contraception Methods for a Long Time*

Sumber/Source: Dinas P2KBP2 Kabupaten Mojokerto/ *Women Respect and Family Planning Service of Mojokerto Regency*

Tabel
Table 4.2.12

**Perkembangan Strata Keluarga Sejahtera di Kabupaten
Mojokerto, 2021**
*Growth of Prosperous Family Strata in Mojokerto Regency,
2021*

Kecamatan Subdistrict	Kepala Keluarga Households	Keluarga / Families					
		Pra- Sejahtera Pre - Prosperous	%	KS-I Prosperous Family - I	%	KS-II, III, III+ Prosperous Family -II, III, III+	%
(1)							
Jatirejo	13 647	3 477	25,94	2 009	14,99	7 920	59,08
Gondang	12 438	2 885	21,56	3 071	22,95	7 424	55,49
Pacet	19 004	3 144	17,7	2 987	16,82	11 627	65,47
Trawas	10 568	2 248	22,77	2 141	21,69	5 484	55,55
Ngoro	25 364	5 357	20,89	5 346	20,85	14 937	58,26
Pungging	24 794	3 754	16,25	6 755	29,24	12 589	54,5
Kutorejo	19 606	4 120	20,61	4 557	22,8	11 315	56,6
Mojosari	24 254	5 376	22,48	5 053	21,13	13 484	56,39
Bangsals	14 715	1 543	9,77	3 341	21,15	10 916	69,09
Mojoanyar	15 519	955	6,48	1 218	8,26	12 577	85,29
Dlanggu	17 285	2 078	12,1	2 608	15,19	12 488	72,71
Puri	22 138	3 170	14,9	4 832	22,71	13 279	62,4
Trowulan	21 791	4 264	19,63	4 293	19,77	13 162	60,6
Sooko	20 843	1 599	7,73	2 273	10,98	16 823	81,29
Gedek	17 394	3 946	23,41	4 374	25,95	8 538	50,65
Kemlagi	17 712	5 951	33,76	3 170	17,98	8 508	48,26
Jetis	23 645	6 163	24,92	4 334	17,52	14 238	57,56
Dawar Blandong	15 971	6 862	41,75	2 698	16,42	6 874	41,83
Kabupaten Mojokerto	336 688	66 892	20,02	65 060	19,472	202 183	60,511

Sumber/Source: Dinas P2KBP2 Kabupaten Mojokerto/ Women Respect and Family Planning Service of Mojokerto Regency

4.3 AGAMA DAN SOSIAL LAINNYA RELIGION AND OTHER SOCIAL AFFAIRS

Tabel 4.3.1 **Jumlah Penduduk Menurut Kecamatan dan Agama yang Dianut di Kabupaten Mojokerto, 2021**
Table 4.3.1 **Population by Subdistrict and Religion in Mojokerto Regency, 2021**

Kecamatan Subdistrict	Islam	Protestan Protestant	Katolik Catholic	Hindu	Budha Buddha	Konghuchu Konghuchu
(1)	(2)	(3)	(4)	(5)	(6)	(7)
Jatirejo	43 973	152	-	-	-	-
Gondang	43 757	456	85	203	75	-
Pacet	60 948	452	135	9	29	10
Trawas	39 438	50	58	9	2	-
Ngoro	75 161	127	24	3	9	-
Pungging	79 808	395	94	91	99	-
Kutorejo	63 785	75	112	7	6	-
Mojosari	80 301	446	232	1 011	-	309
Bangsals	47 024	57	-	9	8	-
Mojoanyar	49 682	288	29	14	10	-
Dlanggu	62 668	1 076	33	9	37	2
Puri	72 464	972	208	22	46	4
Trowulan	83 960	261	33	23	25	9
Sooko	79 653	491	248	22	22	-
Gedek	56 456	943	49	-	-	-
Kemlagi	60 011	669	48	-	-	-
Jetis	84 527	831	97	-	-	-
Dawar Blandong	52 035	1 019	121	5	2	-
Kabupaten Mojokerto	1 135 651	8 760	1 606	1 437	370	334

Sumber/Source: Kantor Kementerian Agama Kabupaten Mojokerto/ Office of The Religious Affairs Ministry of Mojokerto Regency

Tabel
Table 4.3.2**Jumlah Tempat Peribadatan Menurut Kecamatan di Kabupaten Mojokerto, 2021**
Number of Places of Worship by Subdistrict in Mojokerto Regency, 2021

Kecamatan Subdistrict	Masjid Mosque	Mushola Pray Room	Gereja Protestan Protestant Church	Gereja Katholik Catholic Church	Pura Temple	Vihara Vihara	Kelenteng Kelenteng
(1)	(2)	(3)	(4)	(5)	(6)	(7)	(8)
Jatirejo	60	129	-	-	-	-	-
Gondang	56	178	4	-	2	-	-
Pacet	85	229	-	5	-	-	-
Trawas	34	144	-	1	-	-	-
Ngoro	80	466	1	1	-	-	-
Punggging	79	311	-	-	2	-	-
Kutorejo	104	136	2	-	-	-	-
Mojosari	60	171	4	-	1	1	1
Bangsals	51	201	-	1	1	-	-
Mojoanyar	47	173	1	1	-	-	-
Dlanggu	64	197	3	-	-	-	-
Puri	81	199	1	-	-	-	-
Trowulan	71	276	1	-	-	1	-
Sooko	63	208	-	-	-	-	-
Gedek	36	170	3	-	-	-	-
Kemlagi	48	163	2	3	-	-	-
Jetis	77	321	5	-	2	-	-
Dawar Blandong	63	26	7	1	-	-	-
Kabupaten Mojokerto	1 159	3 698	34	13	8	2	1

Sumber/Source: Kantor Kementerian Agama Kabupaten Mojokerto/ Office of The Religious Affairs Ministry of Mojokerto Regency

Tabel 4.3.3 **Jemaah Haji yang Berangkat Menurut Kecamatan di Kabupaten Mojokerto, 2021**
Table 4.3.3 **Hajj Pilgrims Embarked by District in Mojokerto Regency, 2021**

Kecamatan Subdistrict	Jemaah Haji Haji Pilgrims		
	Laki-laki Male	Perempuan Female	Jumlah Total
(1)	(2)	(3)	(4)
Jatirejo	-	-	-
Gondang	-	-	-
Pacet	-	-	-
Trawas	-	-	-
Ngoro	-	-	-
Pungging	-	-	-
Kutorejo	-	-	-
Mojosari	-	-	-
Bangsalsari	-	-	-
Mojoanyar	-	-	-
Dlanggu	-	-	-
Puri	-	-	-
Trowulan	-	-	-
Sooko	-	-	-
Gedek	-	-	-
Kemlagi	-	-	-
Jetis	-	-	-
Dawar Blandong	-	-	-
Kabupaten Mojokerto	-	-	-

Sumber/Source: Kantor Kementerian Agama Kabupaten Mojokerto/ Office of The Religious Affairs Ministry of Mojokerto Regency

Tabel
Table 4.3.4**Jumlah Daftar Tunggu Jemaah Haji Menurut Kecamatan
di Kabupaten Mojokerto, 2020**
*Number of Waiting List of Hajj Pilgrims Embarked by District
in Mojokerto Regency, 2020*

Kecamatan Subdistrict	Jemaah Haji Haji Pilgrims		
	Laki-laki Male	Perempuan Female	Jumlah Total
(1)	(2)	(3)	(4)
Jatirejo	63	77	140
Gondang	35	48	83
Pacet	60	76	136
Trawas	20	21	41
Ngoro	86	99	185
Pungging	75	90	165
Kutorejo	85	101	186
Mojosari	91	126	217
Bangsals	62	72	134
Mojoanyar	58	80	138
Dlanggu	47	56	103
Puri	113	125	238
Trowulan	59	63	122
Sooko	116	139	255
Gedek	40	65	105
Kemlagi	56	71	127
Jetis	106	105	211
Dawar Blandong	42	39	81
Kabupaten Mojokerto	1 214	1 453	2 667

Sumber/Source: Kantor Kementerian Agama Kabupaten Mojokerto/ Office of The Religious Affairs Ministry of Mojokerto Regency

Tabel
Table 4.3.5**Jumlah Pernikahan Menurut Lokasi dan Kecamatan di Kabupaten Mojokerto, 2021**
The Amount of Population who Get Married Detailed based on Location and District in Mojokerto Regency, 2021

Kecamatan Subdistrict	Dalam Kantor KUA In the KUA Office	Luar Kantor KUA Outside the KUA Office	Jumlah Total
(1)	(2)	(3)	(4)
Jatirejo	147	190	337
Gondang	173	202	375
Pacet	195	265	460
Trawas	55	218	273
Ngoro	218	474	692
Pungging	224	384	608
Kutorejo	253	254	507
Mojosari	156	432	588
Bangsals	4	380	384
Mojoanyar	57	310	367
Dlanggu	209	277	486
Puri	211	417	628
Trowulan	226	379	605
Sooko	93	540	633
Gedek	194	278	472
Kemlagi	83	434	517
Jetis	251	444	695
Dawar Blandong	109	299	408
Kabupaten Mojokerto	2 858	6 177	9 035

Sumber/Source: Kantor Kementerian Agama Kabupaten Mojokerto/ Office of The Religious Affairs Ministry of Mojokerto Regency

Tabel
Table 4.3.6

Jumlah Desa¹/Kelurahan yang Mengalami Bencana Alam² Menurut Kecamatan di Kabupaten Mojokerto, 2018, 2019, 2020, dan 2021
Number of Villages¹/Kelurahan that Had Natural Disaster² by Subdistrict in Mojokerto Regency, 2018, 2019, 2020, and 2021

Kecamatan Subdistrict	Banjir/Flood			
	2018	2019	2020	2021
(1)	(2)	(3)	(4)	(5)
Jatirejo	-	-	1	-
Gondang	2	1	-	1
Pacet	-	-	1	-
Trawas	-	-	1	-
Ngoro	3	4	2	3
Pungging	5	7	4	5
Kutorejo	-	1	-	-
Mojosari	3	2	3	4
Bangsals	6	3	3	-
Mojoanyar	7	4	1	12
Dlanggu	-	2	-	-
Puri	2	1	-	1
Trowulan	1	-	-	-
Sooko	1	1	1	3
Gedek	-	-	-	-
Kemlagi	1	2	1	4
Jetis	-	-	2	-
Dawar Blandong	3	2	-	10
Kabupaten Mojokerto	34	30	20	43

Lanjutan Tabel/*Continued Table* 4.3.6

Kecamatan <i>Subdistrict</i>	Gempa Bumi/ <i>Earthquake</i>			
	2018	2019	2020	2021
(1)	(6)	(7)	(8)	(9)
Jatirejo	-	-	-	-
Gondang	-	-	-	-
Pacet	-	-	-	-
Trawas	-	-	-	-
Ngoro	-	-	-	-
Pungging	-	-	-	-
Kutorejo	-	-	-	-
Mojosari	-	-	-	-
Bangsals	-	-	-	-
Mojoanyar	-	-	-	-
Dlanggu	-	-	-	-
Puri	-	-	-	-
Trowulan	-	-	-	-
Sooko	-	-	-	-
Gedek	-	-	-	-
Kemlagi	-	-	-	-
Jetis	-	-	-	-
Dawar Blandong	-	-	-	-
Kabupaten Mojokerto	-	-	-	-

Lanjutan Tabel/*Continued Table* 4.3.6

Kecamatan <i>Subdistrict</i>	Tanah Longsor/ <i>Landslide</i>			
	2018	2019	2020	2021
(1)	(9)	(10)	(11)	(12)
Jatirejo	1	-	-	-
Gondang	1	-	-	1
Pacet	4	-	-	4
Trawas	1	2	2	4
Ngoro	1	-	-	-
Pungging	-	-	-	2
Kutorejo	-	-	-	-
Mojosari	1	-	-	-
Bangsals	-	-	-	-
Mojoanyar	-	-	-	-
Dlanggu	-	-	-	1
Puri	-	-	-	-
Trowulan	-	-	-	-
Sooko	-	-	-	2
Gedek	-	-	-	-
Kemlagi	1	-	-	1
Jetis	2	1	1	1
Dawar Blandong	-	-	-	1
Kabupaten Mojokerto	12	3	3	17

Catatan/*Note*: ¹ Desa pada tabel ini termasuk Unit Permukiman Transmigrasi (UPT) yang masih dibina oleh kementerian terkait dan nagari di Provinsi Sumatera Barat/*Villages in this table are included in Transmigration Settlement Unit which is still fostered by the relevant ministries and the nagari in the Province of Sumatera Barat*

² Terjadi dalam tiga tahun terakhir sampai dengan saat pencacahan/*Occured during the last three years by the time of enumeration*

Sumber/*Source*: BPS, Pendataan Potensi Desa (Podes)/*BPS-Statistics Indonesia, Village Potential Data Collecting*

Tabel 4.3.7 Jumlah Korban yang Diakibatkan Bencana Alam Menurut Kecamatan di Kabupaten Mojokerto, 2020
Number of Victims Due to Natural Disaster by Subdistrict in Mojokerto Regency, 2020

Kecamatan Subdistrict	Banjir/Flood		
	Meninggal dan Hilang Fatality and Missing	Luka-luka Injured	Terdampak dan Mengungsi Affected and Evacuated
(1)	(2)	(3)	(4)
Jatirejo	-	-	-
Gondang	-	-	-
Pacet	-	-	-
Trawas	-	-	-
Ngoro	-	-	-
Pungging	-	-	-
Kutorejo	-	-	-
Mojosari	-	-	-
Bangsalsari	-	-	-
Mojoanyar	-	-	-
Dlanggu	-	-	-
Puri	-	-	-
Trowulan	-	-	-
Sooko	-	-	1 581
Gedek	-	-	-
Kemlagi	-	-	-
Jetis	-	-	-
Dawar Blandong	-	-	92
Kabupaten Mojokerto	-	-	1 673

Lanjutan Tabel/*Continued Table 4.3.7*

Kecamatan <i>Subdistrict</i>	Kekeringan/ <i>Drought</i>		
	Meninggal dan Hilang <i>Fatality and Missing</i>	Luka-luka <i>Injured</i>	Terdampak dan Mengungsi <i>Affected and Evacuated</i>
(1)	(5)	(6)	(7)
Jatirejo	-	-	-
Gondang	-	-	-
Pacet	-	-	-
Trawas	-	-	509
Ngoro	-	-	3 297
Pungging	-	-	-
Kutorejo	-	-	-
Mojosari	-	-	-
Bangsalsari	-	-	-
Mojoanyar	-	-	-
Dlanggu	-	-	-
Puri	-	-	-
Trowulan	-	-	-
Sooko	-	-	-
Gedek	-	-	-
Kemlagi	-	-	-
Jetis	-	-	-
Dawar Blandong	-	-	-
Kabupaten Mojokerto	-	-	3 806

Lanjutan Tabel/Continued Table 4.3.7

Kecamatan Subdistrict	Angin Puting Beliung/ Tornado		
	Meninggal dan Hilang Fatality and Missing	Luka-luka Injured	Terdampak dan Mengungsi Affected and Evacuated
(1)	(8)	(9)	(10)
Jatirejo	-	-	-
Gondang	-	-	-
Pacet	-	-	-
Trawas	-	-	-
Ngoro	-	-	-
Pungging	-	-	-
Kutorejo	-	-	-
Mojosari	-	-	-
Bangsalsari	-	-	-
Mojoanyar	-	-	-
Dlanggu	-	-	-
Puri	-	-	-
Trowulan	-	-	-
Sooko	1	1	-
Gedek	-	-	-
Kemlagi	-	-	-
Jetis	-	-	-
Dawar Blandong	-	-	-
Kabupaten Mojokerto	1	1	-

Catatan/Note: ¹

Sumber/Source: Badan Penanggulangan Bencana Daerah Kabupaten Mojokerto/ Regional Disaster Management Agency of Mojokerto Regency

Tabel
Table 4.3.8**Jumlah Kerusakan Rumah yang Diakibatkan Bencana Alam Menurut Kecamatan di Kabupaten Mojokerto, 2020**
Number of Damaged Houses Due to Natural Disaster by Subdistrict in Mojokerto Regency, 2020

Kecamatan Subdistrict	Angin Puting Beliung/ Tornado		
	Rusak Berat Severely Damaged	Rusak Sedang Damaged	Rusak Ringan Lightly Damaged
(1)	(2)	(3)	(4)
Jatirejo	-	-	-
Gondang	-	-	-
Pacet	-	-	-
Trawas	-	-	-
Ngoro	-	-	-
Pungging	-	-	-
Kutorejo	-	-	-
Mojosari	-	-	-
Bangsals	1	-	-
Mojoanyar	-	-	-
Dlanggu	-	-	-
Puri	-	-	-
Trowulan	4	2	-
Sooko	1	3	-
Gedek	-	-	14
Kemlagi	-	-	-
Jetis	-	-	-
Dawar Blandong	-	-	-
Kabupaten Mojokerto	6	5	14

Catatan/Note: ¹

Sumber/Source: Badan Penanggulangan Bencana Daerah Kabupaten Mojokerto/ Regional Disaster Management Agency of Mojokerto Regency

Tabel 4.3.9 Jumlah Kejadian Bencana Non-alam Menurut Kecamatan di Kabupaten Mojokerto, 2020
Number of Non-Natural Disaster Events by Subdistrict in Mojokerto Regency, 2020

Kecamatan Subdistrict	Kecelakaan Transportasi Transportation Accident	Kecelakaan Industri Industrial Accident	Kebakaran Fire	Kejadian Luar Biasa Extraordinary Event
(1)	(2)	(3)	(4)	(5)
Jatirejo	-	-	1	-
Gondang	-	-	-	-
Pacet	-	-	-	-
Trawas	-	-	-	-
Ngoro	-	-	2	-
Pungging	-	-	10	-
Kutorejo	-	-	1	-
Mojosari	-	-	6	-
Bangsalsari	-	-	2	-
Mojoanyar	-	-	2	2
Dlanggu	-	-	-	-
Puri	-	-	3	-
Trowulan	-	-	2	-
Sooko	-	-	2	-
Gedek	-	-	5	-
Kemlagi	-	-	2	-
Jetis	-	-	5	-
Dawar Blandong	-	-	-	-
Kabupaten Mojokerto	-	-	43	2

Catatan/Note: ¹

Sumber/Source: Badan Penanggulangan Bencana Daerah Kabupaten Mojokerto/ Regional Disaster Management Agency of Mojokerto Regency

Tabel
Table 4.3.10**Jumlah Korban yang Diakibatkan Bencana Non-alam Menurut Kecamatan di Kabupaten Mojokerto, 2020**
Number of Victims Due to Non-Natural Disaster by Subdistrict in Mojokerto Regency, 2020

Kecamatan <i>Subdistrict</i>	Kebakaran/Fire		
	Meninggal dan Hilang <i>Fatality and Missing</i>	Luka-luka <i>Injured</i>	Terdampak dan Mengungsi <i>Affected and Evacuated</i>
(1)	(2)	(3)	(4)
Jatirejo	-	-	-
Gondang	-	-	-
Pacet	-	-	-
Trawas	-	-	-
Ngoro	-	-	-
Pungging	-	-	-
Kutorejo	-	-	-
Mojosari	-	-	-
Bangsalsari	-	-	-
Mojoanyar	-	-	-
Dlanggu	-	-	-
Puri	-	-	-
Trowulan	-	1	-
Sooko	-	-	-
Gedek	1	2	-
Kemlagi	-	-	-
Jetis	-	-	-
Dawar Blandong	-	-	-
Kabupaten Mojokerto	1	3	-

Lanjutan Tabel/*Continued Table* 4.3.10

Kecamatan <i>Subdistrict</i>	Kejadian Luar Biasa/ <i>Extraordinary Event</i>		
	Meninggal dan Hilang <i>Fatality and Missing</i>	Luka-luka <i>Injured</i>	Terdampak dan Mengungsi <i>Affected and Evacuated</i>
(1)	(2)	(3)	(4)
Jatirejo			
Gondang	-	-	-
Pacet	-	-	-
Trawas	-	-	-
Ngoro	-	-	-
Pungging	-	-	-
Kutorejo	-	-	-
Mojosari	-	-	-
Bangsalsari	-	-	-
Mojoanyar	-	-	-
Dlanggu	2	-	-
Puri	-	-	-
Trowulan	-	-	-
Sooko	-	-	-
Gedek	-	-	-
Kemlagi	-	-	-
Jetis	-	-	-
Dawar Blandong	-	-	-
Kabupaten Mojokerto	-	-	-

Catatan/*Note*: ¹

Sumber/*Source*: Badan Penanggulangan Bencana Daerah Kabupaten Mojokerto/ *Regional Disaster Management Agency of Mojokerto Regency*

Tabel
Table 4.3.11

Jumlah Kerusakan Rumah yang Diakibatkan Bencana Non-alam Menurut Kecamatan di Kabupaten Mojokerto, 2020
Number of Damaged Houses Due to Non-Natural Disaster by Subdistrict in Mojokerto Regency, 2020

Kecamatan Subdistrict	Kebakaran/ Fire		
	Rusak Berat Severely Damaged	Rusak Sedang Damaged	Rusak Ringan Lightly Damaged
(1)	(2)	(3)	(4)
Jatirejo	-	1	-
Gondang	-	-	-
Pacet	-	-	-
Trawas	-	-	-
Ngoro	-	-	-
Pungging	-	-	-
Kutorejo	-	2	-
Mojosari	-	1	-
Bangsals	-	-	-
Mojoanyar	-	2	-
Dlanggu	-	1	-
Puri	-	-	-
Trowulan	1	1	-
Sooko	-	1	-
Gedek	-	2	-
Kemlagi	-	-	-
Jetis	1	1	-
Dawar Blandong	-	-	-
Kabupaten Mojokerto	2	12	-

Catatan/Note: ¹

Sumber/Source: Badan Penanggulangan Bencana Daerah Kabupaten Mojokerto/ Regional Disaster Management Agency of Mojokerto Regency

Tabel 4.3.12 Jumlah Desa/Kelurahan yang Mengalami Bencana Alam Menurut Kecamatan di Kabupaten Mojokerto, 2019-2021
Table Number of Villages that Had Natural Disaster by Subdistrict in Mojokerto Regency, 2019-2021

Kecamatan Subdistrict	Banjir/ Flood		
	2019	2020	2021
(1)	(2)	(3)	(4)
Jatirejo	-	1	1
Gondang	-	-	-
Pacet	-	1	-
Trawas	-	-	-
Ngoro	3	2	4
Pungging	1	2	4
Kutorejo	-	1	-
Mojosari	-	2	-
Bangsals	3	1	3
Mojoanyar	-	3	2
Dlanggu	-	-	-
Puri	-	1	1
Trowulan	-	2	1
Sooko	2	6	2
Gedek	-	-	-
Kemlagi	2	4	4
Jetis	-	1	3
Dawar Blandong	6	6	4
Kabupaten Mojokerto	17	33	29

Lanjutan Tabel/*Continued Table* 4.3.12

Kecamatan Subdistrict	Tanah Longsor/ Landslide		
	2019	2020	2021
(1)	(2)	(3)	(4)
Jatirejo	-	-	-
Gondang	4	1	-
Pacet	30	7	3
Trawas	11	-	2
Ngoro	-	-	-
Pungging	-	-	-
Kutorejo	-	-	-
Mojosari	-	-	-
Bangsals	-	-	-
Mojoanyar	-	-	-
Dlanggu	-	-	-
Puri	-	-	-
Trowulan	-	-	-
Sooko	-	-	-
Gedek	-	-	-
Kemlagi	-	-	1
Jetis	-	-	1
Dawar Blandong	-	-	-
Kabupaten Mojokerto	45	8	7

Lanjutan Tabel/*Continued Table* 4.3.12

Kecamatan <i>Subdistrict</i>	Gempa Bumi/ <i>Earthquake</i>		
	2019	2020	2021
(1)	(2)	(3)	(4)
Jatirejo	-	-	1
Gondang	-	-	-
Pacet	-	-	-
Trawas	-	-	-
Ngoro	-	-	-
Pungging	-	-	-
Kutorejo	-	-	-
Mojosari	-	-	-
Bangsalsari	-	-	-
Mojoanyar	-	-	-
Dlanggu	-	-	-
Puri	-	-	-
Trowulan	-	-	-
Sooko	-	-	-
Gedek	-	-	-
Kemlagi	-	-	-
Jetis	-	-	-
Dawar Blandong	-	-	-
Kabupaten Mojokerto	-	-	1

Catatan/*Note*: ¹Sumber/*Source*: Badan Penanggulangan Bencana Daerah Kabupaten Mojokerto/ *Regional Disaster Management Agency of Mojokerto Regency*

Tabel
Table 4.3.13

Jumlah Penerima Bantuan (kepala keluarga) dan Anggaran Bantuan Sosial Pangan Menurut Kecamatan di Kabupaten Mojokerto, 2020
Number of Aid Recipients (head of household) and Food Social Assistance Budget By Subdistrict in Mojokerto Regency, 2020

Kecamatan Subdistrict	Jumlah Penerima Bantuan Number of Beneficiaries		Jumlah Anggaran Budget Amount	
	Rencana Plan	Realisasi Realization	Rencana Plan	Realisasi Realization
(1)	(2)	(3)	(4)	(5)
Jatirejo	45 614	45 614	8 604 000 000	8 604 000 000
Gondang	29 466	29 422	5 556 050 000	5 547 650 000
Pacet	39 514	39 470	7 455 550 000	7 447 150 000
Trawas	24 713	24 705	4 665 250 000	4 663 650 000
Ngoro	58 036	57 197	10 970 400 000	10 803 100 000
Pungging	48 286	48 215	9 112 950 000	9 099 250 000
Kutorejo	48 176	48 110	9 090 400 000	9 077 800 000
Mojosari	34 753	34 734	6 561 200 000	6 557 500 000
Bangsals	30 681	30 681	5 784 750 000	5 784 750 000
Mojoanyar	25 160	25 149	4 753 200 000	4 751 100 000
Dlanggu	41 446	41 446	7 813 950 000	7 813 950 000
Puri	51 135	51 127	9 668 150 000	9 666 550 000
Trowulan	53 637	53 618	10 149 850 000	10 146 200 000
Sooko	41 875	41 848	7 930 300 000	7 925 000 000
Gedek	35 869	35 783	6 780 150 000	6 763 150 000
Kemlagi	62 354	62 354	11 732 150 000	11 732 150 000
Jetis	43 546	42 663	8 233 400 000	8 057 700 000
Dawar Blandong	51 913	51 867	9 782 550 000	9 773 550 000
Kabupaten Mojokerto	766 174	764 003	144 644 250 000	144 214 200 000

Catatan/Note: ¹

Sumber/Source: Dinas Sosial Kabupaten Mojokerto/ Office of the Social Services of Mojokerto Regency

Tabel
Table 4.3.14**Data Penyandang Masalah Kesejahteraan Sosial Menurut Kecamatan di Kabupaten Mojokerto, 2021**
Data of Persons with Social Welfare Problems By Subdistrict in Mojokerto Regency, 2021

Kecamatan Subdistrict	Anak Balita Terlantar Neglected Toddlers		Anak Terlantar Homeless Child	
	Laki-laki Male	Perempuan Female	Laki-laki Male	Perempuan Female
(1)	(2)	(3)	(4)	(5)
Jatirejo	-	-	-	-
Gondang	2	-	17	11
Pacet	14	13	72	41
Trawas	4	8	158	127
Ngoro	29	16	5	8
Pungging	-	4	12	9
Kutorejo	181	150	500	470
Mojosari	28	37	373	386
Bangsals	-	-	38	40
Mojoanyar	23	12	74	72
Dlanggu	12	11	85	77
Puri	7	6	39	25
Trowulan	2	4	43	39
Sooko	-	-	-	-
Gedek	1	-	34	22
Kemlagi	96	97	7	9
Jetis	3	3	431	394
Dawar Blandong	174	168	661	562
2021	576	529	2 549	2 292
2020	498	470	2 048	1 894
2019	579	541	2 555	2 307
2018	502	450	2 555	2 333

Lanjutan Tabel/*Continued Table* 4.3.14

Kecamatan <i>Subdistrict</i>	Anak yang Berhadapan dengan Hukum <i>Children in Confrontation with the Law</i>		Anak Jalanan <i>Street children</i>	
	Laki-laki <i>Male</i>	Perempuan <i>Female</i>	Laki-laki <i>Male</i>	Perempuan <i>Female</i>
(1)	(6)	(7)	(8)	(9)
Jatirejo	-	-	5	-
Gondang	5	18	-	-
Pacet	1	-	6	2
Trawas	-	-	-	-
Ngoro	-	-	-	-
Pungging	-	-	4	-
Kutorejo	4	2	13	4
Mojosari	4	-	12	-
Bangsalsari	1	-	6	-
Mojoanyar	-	-	2	-
Dlanggu	2	-	9	2
Puri	-	-	9	-
Trowulan	1	-	3	-
Sooko	-	-	1	-
Gedek	-	-	2	-
Kemlagi	-	-	5	1
Jetis	-	-	1	-
Dawar Blandong	1	-	13	-
2021	19	20	91	9
2020	21	2	98	11
2019	21	20	97	9
2018	16	2	93	9

Lanjutan Tabel/*Continued Table* 4.3.14

Kecamatan <i>Subdistrict</i>	Anak dengan Kedisabilitan (ADK) <i>Children with disabilities</i>			
	Tubuh <i>Body</i>		Netra <i>Blind</i>	
	Laki-laki <i>Male</i>	Perempuan <i>Female</i>	Laki-laki <i>Male</i>	Perempuan <i>Female</i>
(1)	(10)	(11)	(12)	(13)
Jatirejo	8	5	1	1
Gondang	4	2	-	-
Pacet	10	15	4	2
Trawas	5	5	-	1
Ngoro	12	6	3	
Pungging	22	13	3	4
Kutorejo	30	26	10	5
Mojosari	12	14	1	-
Bangsals	9	14	4	3
Mojoanyar	26	9	1	-
Dlanggu	7	7	4	1
Puri	16	15	9	5
Trowulan	18	9	1	4
Sooko	1	1	1	1
Gedek	22	6	1	1
Kemlagi	2	2	-	-
Jetis	23	20	3	-
Dawar Blandong	24	20	7	1
2021	251	189	53	29
2020	246	197	54	34
2019	255	191	54	30
2018	247	190	57	30

Lanjutan Tabel/*Continued Table* 4.3.14

Kecamatan <i>Subdistrict</i>	Anak dengan Kedisabilitas (ADK) <i>Children with disabilities Children with disabilities</i>					
	Rungu Wicara <i>Deaf and Speech Impaired</i>		Mental <i>Mentally</i>		Ganda <i>Double</i>	
	Laki-laki <i>Male</i>	Perempuan <i>Female</i>	Laki-laki <i>Male</i>	Perempuan <i>Female</i>	Laki-laki <i>Male</i>	Perempuan <i>Female</i>
(1)	(14)	(15)	(16)	(17)	(18)	(19)
Jatirejo	4	2	-	3	-	-
Gondang	2	-	10	1	1	-
Pacet	1	5	6	8	3	-
Trawas	-	2	2	4	-	-
Ngoro	9	7	3	13	2	2
Pungging	8	2	13	5	3	3
Kutorejo	11	9	35	9	-	2
Mojosari	2	5	14	9	-	1
Bangsar	6	7	9	9	2	-
Mojoanyar	11	8	17	7	-	-
Dlanggu	3	4	10	6	-	-
Puri	8	3	9	7	1	1
Trowulan	9	9	11	7	1	3
Sooko	3	1	-	1	2	-
Gedek	4	9	1	1	-	-
Kemlagi	1	-	4	-	4	3
Jetis	3	6	5	2	-	-
Dawar Blandong	10	15	23	8	5	4
2021	95	94	172	95	24	19
2020	106	84	213	107	37	31
2019	97	95	176	102	25	20
2018	93	94	182	113	27	19

Lanjutan Tabel/Continued Table 4.3.14

Kecamatan Subdistrict	Anak yang menjadi Korban Tindak Kekerasan <i>Children Who Become Victims of Violence</i>		Anak Yang Memerlukan Perlindungan Khusus <i>Children Who Need Special Protection</i>	
	Laki-laki Male	Perempuan Female	Laki-laki Male	Perempuan Female
(1)	(20)	(21)	(22)	(23)
Jatirejo	-	-	-	-
Gondang	-	-	-	-
Pacet	15	5	2	4
Trawas	-	-	-	-
Ngoro	-	-	-	-
Pungging	-	-	-	-
Kutorejo	-	-	-	4
Mojosari	-	-	-	5
Bangsalsari	-	1	-	-
Mojoanyar	-	-	-	-
Dlanggu	1	1	-	1
Puri	-	-	-	-
Trowulan	-	-	3	-
Sooko	-	-	-	-
Gedek	1	-	-	-
Kemlagi	-	-	-	-
Jetis	-	-	-	-
Dawar Blandong	-	-	-	-
2021	17	7	5	14
2020	8	6	5	11
2019	20	9	7	15
2018	24	12	7	15

Lanjutan Tabel/*Continued Table* 4.3.14

Kecamatan <i>Subdistrict</i>	Lanjut Usia Terlantar <i>Abandoned Elderly</i>		Tuna Susila <i>Immoral</i>		
	Laki-laki <i>Male</i>	Perempuan <i>Female</i>	Laki-laki <i>Male</i>	Perempuan <i>Female</i>	Waria <i>Shemale</i>
(1)	(24)	(25)	(26)	(27)	(28)
Jatirejo	126	217	-	-	-
Gondang	28	55	-	9	-
Pacet	66	112	-	3	-
Trawas	98	166	-	-	-
Ngoro	29	81	-	7	-
Pungging	69	218	-	-	-
Kutorejo	246	472	-	8	-
Mojosari	319	517	-	-	-
Bangsalsari	23	57	-	5	-
Mojoanyar	62	211	1	2	-
Dlanggu	130	191	-	2	-
Puri	28	104	-	5	-
Trowulan	57	252	-	9	-
Sooko	644	464	-	2	-
Gedek	16	31	-	5	-
Kemplagi	1901	1,870	-	4	-
Jetis	463	787	-	17	-
Dawar Blandong	405	693	-	1	-
2021	4 710	6 498	1	79	-
2020	5 913	7 637	1	88	-
2019	4 905	7 088	1	79	-
2018	2 850	4 711	2	99	-

Lanjutan Tabel/*Continued Table* 4.3.14

Kecamatan <i>Subdistrict</i>	Penyangg Disabilitas <i>Person with disabilities</i>			
	Tubuh <i>Body</i>		Netra <i>Blind</i>	
	Laki-laki <i>Male</i>	Perempuan <i>Female</i>	Laki-laki <i>Male</i>	Perempuan <i>Female</i>
(1)	(29)	(30)	(31)	(32)
Jatirejo	67	40	20	21
Gondang	32	19	10	8
Pacet	65	54	9	7
Trawas	35	29	10	8
Ngoro	31	9	6	11
Pungging	57	25	11	9
Kutorejo	87	47	33	17
Mojosari	44	31	11	14
Bangsalsari	33	15	11	8
Mojoanyar	57	34	13	15
Dlanggu	28	17	8	4
Puri	61	51	18	11
Trowulan	85	76	19	15
Sooko	6	5	2	4
Gedek	93	40	16	20
Kemlagi	10	4	4	3
Jetis	90	91	27	30
Dawar Blandong	79	55	30	32
2021	960	642	258	237
2020	926	618	250	238
2019	975	653	264	245
2018	950	785	261	245

Lanjutan Tabel/*Continued Table* 4.3.14

Kecamatan <i>Subdistrict</i>	Penyandang Disabilitas <i>Person with disabilities</i>			
	Rungu Wicara <i>Deaf and Speech Impaired</i>		Mental <i>Mentally</i>	
	Laki-laki <i>Male</i>	Perempuan <i>Female</i>	Laki-laki <i>Male</i>	Perempuan <i>Female</i>
(1)	(33)	(34)	(35)	(36)
Jatirejo	20	7	40	15
Gondang	11	15	25	14
Pacet	12	14	27	19
Trawas	12	10	28	16
Ngoro	8	9	16	18
Pungging	16	13	12	18
Kutorejo	20	25	54	20
Mojosari	10	10	31	10
Bangsals	19	15	34	22
Mojoanyar	13	19	44	29
Dlanggu	12	12	33	20
Puri	18	17	41	30
Trowulan	19	18	41	29
Sooko	3	0	8	2
Gedek	24	13	86	43
Kemlagi	4	6	17	10
Jetis	43	32	84	45
Dawar Blandong	32	28	62	41
2021	296	263	683	401
2020	286	274	670	400
2019	305	278	708	422
2018	281	281	679	423

Lanjutan Tabel/*Continued Table* 4.3.14

Kecamatan <i>Subdistrict</i>	Penyandang Disabilitas <i>Person with disabilities</i>			
	Ganda <i>Double</i>		Penyakit Kronis <i>Chronic Illness</i>	
	Laki-laki <i>Male</i>	Perempuan <i>Female</i>	Laki-laki <i>Male</i>	Perempuan <i>Female</i>
(1)	(37)	(38)	(39)	(40)
Jatirejo	-	1	1	2
Gondang	3	-	2	3
Pacet	3	1	1	3
Trawas	3	6	2	2
Ngoro	4	2	-	-
Pungging	4	3	-	1
Kutorejo	4	2	1	1
Mojosari	2	-	-	1
Bangsals	3	2	1	1
Mojoanyar	1	-	1	-
Dlanggu	1	-	-	-
Puri	3	-	1	2
Trowulan	6	1	-	-
Sooko	2	-	1	1
Gedek	2	-	1	1
Kemlagi	1	4	-	1
Jetis	1	-	1	1
Dawar Blandong	4	4	1	-
2021	47	26	14	20
2020	55	36	15	29
2019	48	27	-	-
2018	48	33	-	-

Lanjutan Tabel/*Continued Table* 4.3.14

Kecamatan <i>Subdistrict</i>	Gelandangan <i>Bum</i>		Gelandangan Psikotik <i>Psychotic Tramp</i>	
	Laki-laki <i>Male</i>	Perempuan <i>Female</i>	Laki-laki <i>Male</i>	Perempuan <i>Female</i>
(1)	(41)	(42)	(43)	(44)
Jatirejo	3	1	-	-
Gondang	-	-	-	-
Pacet	15	11	-	-
Trawas	-	-	-	-
Ngoro	-	-	-	-
Pungging	-	-	-	-
Kutorejo	3	-	-	-
Mojosari	2	-	-	-
Bangsals	2	-	-	-
Mojoanyar	-	-	-	-
Dlanggu	-	2	-	-
Puri	3	-	-	-
Trowulan	3	2	-	-
Sooko	-	-	-	-
Gedek	1	-	-	-
Kemlagi	-	-	-	-
Jetis	-	-	-	-
Dawar Blandong	3	4	-	-
2021	35	20	-	-
2020	20	11	-	-
2019	40	22	-	-
2018	38	26	-	-

Lanjutan Tabel/*Continued Table* 4.3.14

Kecamatan <i>Subdistrict</i>	Kelompok Minoritas <i>Minority Group</i>			Bekas Warga Binaan Lembaga Pemasyarakatan <i>Former Residents of the Penitentiary Assistance</i>		Orang Dengan HIV / AIDS <i>People With HIV / AIDS</i>	
	Laki- laki <i>Male</i>	Perempuan <i>Female</i>	Waria <i>Shemale</i>	Laki- laki <i>Male</i>	Perempuan <i>Female</i>	Laki- laki <i>Male</i>	Perempuan <i>Female</i>
(1)	(45)	(46)	(47)	(48)	(49)	(50)	(51)
Jatirejo	-	-	-	21	-	-	-
Gondang	-	-	-	37	-	-	-
Pacet	9	-	-	19	-	-	-
Trawas	-	-	-	12	1	-	-
Ngoro	-	-	-	2	-	2	3
Pungging	-	-	-	1	-	-	-
Kutorejo	38	32	-	30	1	-	1
Mojosari	4	-	1	6	1	-	1
Bangsals	-	-	-	24	1	-	-
Mojoanyar	1	-	-	47	1	-	-
Dlanggu	13	14	-	22	-	-	-
Puri	-	-	-	8	-	-	-
Trowulan	1	-	-	21	-	-	-
Sooko	-	-	-	-	-	-	-
Gedek	-	-	-	31	-	-	-
Kemlagi	-	-	-	9	-	1	1
Jetis	-	-	-	11	-	-	-
Dawar Blandong	-	-	-	58	-	-	-
2021	66	46	1	359	5	3	6
2020	66	47	8	361	9	4	9
2019	72	46	1	364	5	3	7
2018	76	46	1	369	15	3	7

Lanjutan Tabel/*Continued Table* 4.3.14

Kecamatan <i>Subdistrict</i>	Pengemis <i>Beggar</i>		Pemulung <i>Scavenger</i>	
	Laki-laki <i>Male</i>	Perempuan <i>Female</i>	Laki-laki <i>Male</i>	Perempuan <i>Female</i>
(1)	(52)	(53)	(54)	(55)
Jatirejo	4	1	6	2
Gondang	2	-	-	-
Pacet	8	11	4	1
Trawas	1	2	2	-
Ngoro	-	-	13	9
Pungging	2	1	-	-
Kutorejo	8	1	9	5
Mojosari	3	4	11	5
Bangsals	9	7	28	1
Mojoanyar	2	1	18	3
Dlanggu	-	1	-	3
Puri	-	-	-	-
Trowulan	2	2	14	12
Sooko	2	-	10	5
Gedek	1	5	41	2
Kemlagi	1	-	15	4
Jetis	1	3	17	2
Dawar Blandong	11	9	13	2
2021	57	48	201	56
2020	54	45	191	62
2019	59	49	206	59
2018	57	53	201	59

Lanjutan Tabel/*Continued Table* 4.3.14

Kecamatan <i>Subdistrict</i>	Korban Penyalagunaan NAPZA <i>Drug Abuse Victims</i>		Korban Trafficking <i>Trafficking Victim</i>	
	Laki-laki <i>Male</i>	Perempuan <i>Female</i>	Laki-laki <i>Male</i>	Perempuan <i>Female</i>
(1)	(56)	(57)	(58)	(59)
Jatirejo	-	-	-	-
Gondang	1	-	-	-
Pacet	7	1	-	-
Trawas	2	-	-	-
Ngoro	1	-	-	-
Pungging	1	-	-	2
Kutorejo	10	2	-	-
Mojosari	3	-	-	-
Bangsals	1	-	-	-
Mojoanyar	8	-	-	-
Dlanggu	1	-	3	-
Puri	4	-	-	-
Trowulan	2	-	-	-
Sooko	-	-	-	-
Gedek	-	-	-	-
Kemlagi	-	-	-	-
Jetis	4	-	-	-
Dawar Blandong	-	-	-	-
2021	45	3	3	2
2020	39	5	-	-
2019	45	3	-	-
2018	45	3	3	2

Lanjutan Tabel/*Continued Table* 4.3.14

Kecamatan <i>Subdistrict</i>	Korban Tindak Kekerasan <i>Victims of Violence</i>		Pekerja Migran Bermasalah Sosial <i>Victims of Violence</i>	
	Laki-laki <i>Male</i>	Perempuan <i>Female</i>	Laki-laki <i>Male</i>	Perempuan <i>Female</i>
(1)	(60)	(61)	(62)	(63)
Jatirejo	-	-	-	-
Gondang	-	-	-	-
Pacet	2	1	15	8
Trawas	-	-	-	-
Ngoro	-	2	-	-
Pungging	2	-	-	-
Kutorejo	1	-	1	-
Mojosari	-	-	-	-
Bangsalsari	-	1	-	-
Mojoanyar	-	6	-	-
Dlanggu	-	2	-	-
Puri	-	-	-	-
Trowulan	-	-	-	-
Sooko	-	-	-	-
Gedek	-	-	-	-
Kemlagi	-	-	-	-
Jetis	-	-	-	-
Dawar Blandong	-	-	-	-
2021	5	12	16	8
2020	-	10	8	4
2019	5	12	16	8
2018	3	13	16	8

Lanjutan Tabel/*Continued Table* 4.3.14

Kecamatan <i>Subdistrict</i>	Korban Bencana Alam <i>Victims of natural disasters</i>		Korban Bencana Sosial <i>Victims of Social Disasters</i>	
	Laki-laki <i>Male</i>	Perempuan <i>Female</i>	Laki-laki <i>Male</i>	Perempuan <i>Female</i>
(1)	(64)	(65)	(66)	(67)
Jatirejo	-	-	-	-
Gondang	-	-	-	-
Pacet	17	1	-	-
Trawas	-	-	-	-
Ngoro	111	15	-	-
Pungging	-	-	-	-
Kutorejo	-	-	-	-
Mojosari	400	82	-	-
Bangsals	-	-	-	-
Mojoanyar	127	70	-	-
Dlanggu	-	-	-	-
Puri	-	-	-	-
Trowulan	-	-	-	-
Sooko	-	-	-	-
Gedek	-	-	-	-
Kemlagi	2	2	-	-
Jetis	-	-	-	-
Dawar Blandong	38	30	-	-
2021	695	200	-	-
2020	742	199	6	3
2019	754	200	-	-
2018	795	164	-	-

Lanjutan Tabel/*Continued Table* 4.3.14

Kecamatan <i>Subdistrict</i>	Perempuan Rawan Sosial Ekonomi <i>Socio-Economic Vulnerable Women</i>		Keluarga Fakir Miskin <i>Poor Families</i>	
	Laki-laki <i>Male</i>	Perempuan <i>Female</i>	Laki-laki <i>Male</i>	Perempuan <i>Female</i>
(1)	(68)	(69)	(70)	(71)
Jatirejo	-	343	4 716	1 552
Gondang	-	628	3 438	1 272
Pacet	-	477	4 841	1 539
Trawas	-	200	3 072	792
Ngoro	-	426	6 997	2 412
Pungging	-	436	5 579	2 167
Kutorejo	-	823	5 271	1 841
Mojosari	-	448	4 039	1 529
Bangsalsari	-	358	4 049	1 505
Mojoanyar	-	292	3 138	1 149
Dlanggu	-	260	5 351	1 680
Puri	-	563	5 784	1 691
Trowulan	-	317	5 661	2 148
Sooko	-	786	4 546	1 553
Gedek	-	304	4 295	1 648
Kemlagi	-	207	5 466	1 615
Jetis	-	469	4 425	1 840
Dawar Blandong	-	524	5 194	1 153
2021	-	7 861	85 862	29 086
2020	-	8 358	82 488	47 156
2019	-	7 861	85 976	29 139
2018	-	7 866	70 199	24 969

Lanjutan Tabel/*Continued Table* 4.3.14

Kecamatan <i>Subdistrict</i>	Keluarga Bermasalah Sosial Psikologis <i>Psychological Social Problematic Families</i>		Keluarga Berumah Tak Layak Huni <i>Family Unfit for Home</i>	
	Laki-laki <i>Male</i>	Perempuan <i>Female</i>	Laki-laki <i>Male</i>	Perempuan <i>Female</i>
(1)	(72)	(73)	(74)	(75)
Jatirejo	1	1	171	43
Gondang				
Pacet	27	19		
Trawas	4	5		
Ngoro	6	2		
Pungging	11	3		
Kutorejo	10	1		
Mojosari	1	4		
Bangsals			2	1
Mojoanyar	4	3		
Dlanggu	9	10		
Puri	26	5		
Trowulan	3	1		
Sooko			1	1
Gedek				
Kemlagi	28	9		
Jetis	1			
Dawar Blandong	2		300	125
2021	133	63	474	170
2020	604	115	443	192
2019	133	63	498	176
2018	377	58	0	0

Catatan/*Note*: ¹

Sumber/*Source*: Dinas Sosial Kabupaten Mojokerto/ *Office of the Social Services of Mojokerto Regency*

Tabel
Table 4.3.15

Data Potensi dan Sumber Kesejahteraan Sosial Menurut Kecamatan di Kabupaten Mojokerto, 2021
Potential Data and Sources of Social Welfare by Subdistrict in Mojokerto Regency, 2021

Kecamatan Subdistrict	Pekerja Sosial Profesional Professional Social Worker		Pekerja Sosial Masyarakat Community Social Workers	
	Laki-laki Male	Perempuan Female	Laki-laki Male	Perempuan Female
(1)	(2)	(3)	(4)	(5)
Jatirejo	7	-	17	4
Gondang	-	-	31	2
Pacet	-	-	16	2
Trawas	3	3	17	12
Ngoro	-	-	20	13
Pungging	-	-	8	-
Kutorejo	1	-	38	3
Mojosari	-	2	6	5
Bangsalsari	-	4	7	4
Mojoanyar	-	-	44	24
Dlanggu	-	-	23	6
Puri	4	4	24	10
Trowulan	3	-	9	8
Sooko	-	-	13	3
Gedek	-	-	31	10
Kemlagi	-	-	7	-
Jetis	1	2	18	8
Dawar Blandong	15	3	29	12
2021	34	18	358	126
2020	36	17	359	125
2019	34	18	358	126
2018	25	17	355	118

Lanjutan Tabel/*Continued Table* 4.3.15

Kecamatan <i>Subdistrict</i>	Taruna Siaga Bencana <i>Disaster Preparedness Cadets</i>		Lembaga Kesejahteraan Sosial <i>Social Welfare Institutions</i>		
	Laki-laki <i>Male</i>	Perempuan <i>Female</i>	Laki-laki <i>Male</i>	Perempuan <i>Female</i>	Kelompok <i>Group</i>
(1)	(6)	(7)	(8)	(9)	(10)
Jatirejo	4	-	3	-	-
Gondang	2	-	-	-	-
Pacet	2	-	-	-	-
Trawas	-	-	1	-	1
Ngoro	1	-	4	-	-
Pungging	3	-	-	-	-
Kutorejo	1	-	1	-	-
Mojosari	2	1	-	-	-
Bangsals	8	1	-	-	-
Mojoanyar	5	4	-	-	-
Dlanggu	-	-	-	-	-
Puri	-	-	-	-	-
Trowulan	3	-	-	-	2
Sooko	4	-	2	1	-
Gedek	-	-	2	-	-
Kemlagi	1	-	-	-	-
Jetis	-	-	4	-	-
Dawar Blandong	-	1	17	5	-
2021	36	7	34	6	3
2020	37	7	36	6	3
2019	36	7	43	-	-
2018	35	7	48	-	-

Lanjutan Tabel/*Continued Table* 4.3.15

Kecamatan <i>Subdistrict</i>	Lembaga Konsultasi Kesejahteraan Keluarga <i>Family Welfare Consultation Institution</i>		Karang Taruna <i>Youth organization</i>		Kelompok <i>Group</i>
	Laki-laki <i>Male</i>	Perempuan <i>Female</i>	Laki-laki <i>Male</i>	Perempuan <i>Female</i>	
(1)	(11)	(12)	(13)	(14)	(15)
Jatirejo	1	-	-	-	19
Gondang	-	-	-	-	18
Pacet	-	-	-	-	20
Trawas	-	-	-	-	13
Ngoro	-	-	-	-	19
Pungging	-	-	-	-	19
Kutorejo	-	-	-	-	17
Mojosari	-	-	-	-	19
Bangsals	-	-	-	-	17
Mojoanyar	-	-	-	-	12
Dlanggu	-	-	-	-	15
Puri	-	-	-	-	15
Trowulan	-	1	-	-	16
Sooko	1	-	-	-	15
Gedek	-	-	-	-	14
Kemlagi	1	-	-	-	20
Jetis	-	-	-	-	14
Dawar Blandong	-	-	-	-	18
2021	3	1	-	--	300
2020	5	1	-	18	287
2019	3	1	-	-	-
2018	5	1	-	-	-

Lanjutan Tabel/*Continued Table* 4.3.15

Kecamatan <i>Subdistrict</i>	Keluarga Pionir <i>The Pioneer Family</i>		Wanita Pemimpin Kesejahteraan Sosial <i>Female Social Welfare Leader</i>	
	Laki-laki <i>Male</i>	Perempuan <i>Female</i>	Laki-laki <i>Male</i>	Perempuan <i>Female</i>
(1)	(16)	(17)	(18)	(19)
Jatirejo	-	-	-	29
Gondang	-	-	-	18
Pacet	-	-	-	30
Trawas	-	-	-	33
Ngoro	-	-	-	26
Pungging	3	-	-	19
Kutorejo	4	-	-	20
Mojosari	2	1	-	8
Bangsals	-	-	-	44
Mojoanyar	12	-	-	64
Dlanggu	20	-	-	36
Puri	13	1	-	17
Trowulan	17	3	-	43
Sooko	-	-	-	17
Gedek	27	1	-	66
Kemlagi	-	-	-	17
Jetis	7	2	-	63
Dawar Blandong	-	-	-	88
2021	105	8	-	638
2020	104	8	-	639
2019	105	8	-	638
2018	108	8	-	642

Lanjutan Tabel/*Continued Table* 4.3.15

Kecamatan <i>Subdistrict</i>	Wahana Kesejahteraan Sosial Berbasis Masyarakat <i>Community-Based Social Welfare Forum</i>			
	Pengajian <i>Recitation</i>	Arisan <i>Arisan</i>	Remaja Masjid <i>Mosque Youth</i>	Sinoman <i>Sinoman</i>
(1)	(20)	(21)	(22)	(23)
Jatirejo	21	47	22	-
Gondang	18	18	11	-
Pacet	95	212	97	-
Trawas	27	29	16	1
Ngoro	19	20	2	-
Pungging	70	158	42	-
Kutorejo	39	6	17	22
Mojosari	-	-	-	-
Bangsals	66	77	37	1
Mojoanyar	54	13	16	2
Dlanggu	33	7	20	14
Puri	64	57	19	-
Trowulan	24	10	16	-
Sooko	-	15	15	-
Gedek	27	10	-	-
Kemlagi	23	-	14	16
Jetis	34	32	24	2
Dawar Blandong	18	74	18	-
2021	632	785	386	58
2020	644	822	392	58
2019	635	794	387	58
2018	721	901	441	76

Lanjutan Tabel/Continued Table 4.3.15

Kecamatan Subdistrict	Tenaga Kesejahteraan Sosial Kecamatan District Social Welfare Staff		Dunia Usaha Business world		
	Laki-laki Male	Perempuan Female	Kessos	Rehabsos	Parsosmas
(1)	(24)	(25)	(26)	(27)	(28)
Jatirejo	1	-	7	-	-
Gondang	1	-	-	-	-
Pacet	1	-	-	-	-
Trawas	1	-	1	-	1
Ngoro	-	1	-	-	-
Pungging	1	-	4	-	-
Kutorejo	1	-	-	-	-
Mojosari	-	1	2	-	2
Bangsals	-	1	4	-	-
Mojoanyar	-	1	-	-	-
Dlanggu	-	1	3	-	-
Puri	1	-	19	-	-
Trowulan	1	-	18	-	-
Sooko	1	-	-	-	-
Gedek	-	1	5	-	4
Kemlagi	-	1	-	-	-
Jetis	-	1	-	15	-
Dawar Blandong	-	1	-	-	7
2021	9	9	63	15	14
2020	11	20	69	14	11
2019	11	8	63	15	14
2018	9	9	70	13	7

Sumber/Source: Dinas Sosial Kabupaten Mojokerto/ Office of the Social Services of Mojokerto Regency

Tabel
Table 4.3.16

Jumlah Lembaga Panti Asuhan Yatim Piatu (PAY) Menurut Kecamatan di Kabupaten Mojokerto, 2018 - 2021
Number of Orphanage By Subdistrict in Mojokerto Regency, 2021

Kecamatan Subdistrict	2018	2019	2020	2021
(1)	(2)	(3)	(4)	(5)
Jatirejo	2	2	2	3
Gondang	-	-	-	-
Pacet	3	3	3	3
Trawas	1	1	1	1
Ngoro	1	1	1	2
Pungging	2	2	2	3
Kutorejo	1	1	1	2
Mojosari	7	7	7	7
Bangsalsari	1	1	1	1
Mojoanyar	3	2	2	3
Dlanggu	1	1	1	1
Puri	2	2	2	2
Trowulan	2	2	2	2
Sooko	6	5	5	5
Gedek	3	2	2	3
Kemlagi	4	3	3	2
Jetis	-	-	-	1
Dawar Blandong	3	3	3	3
Jumlah	42	38	38	44

Sumber/Source: Dinas Sosial Kabupaten Mojokerto/ Office of the Social Services of Mojokerto Regency

Tabel 4.3.17 Jumlah Lembaga Panti Asuhan Yatim Piatu (PAY) Menurut Kecamatan di Kabupaten Mojokerto, 2018 - 2021
Number of Orphanage By Subdistrict in Mojokerto Regency, 2021

Kecamatan Subdistrict	Banyaknya Total	Penghuni/Penerima Hosts
(1)	(2)	(3)
Jatirejo	3	257
Gondang	-	-
Pacet	3	175
Trawas	1	114
Ngoro	2	246
Pungging	3	382
Kutorejo	2	95
Mojosari	7	323
Bangsals	1	42
Mojoanyar	3	198
Dlanggu	1	26
Puri	2	130
Trowulan	2	105
Sooko	5	326
Gedek	3	278
Kemlagi	2	173
Jetis	1	42
Dawar Blandong	3	129
2021	44	3 041
2020	38	2 017

Sumber/Source: Dinas Sosial Kabupaten Mojokerto/ Office of the Social Services of Mojokerto Regency

Tabel 4.3.18 Jumlah Kecelakaan Lalu Lintas, Kasus Kejahatan dan Penyelesaian Kasus Menurut Kepolisian Sektor di Kabupaten Mojokerto, 2021
Number of Traffic Accidents, Reported Criminal Cases And Solved Cases by Subdistrict Police Office in Mojokerto Regency, 2021

Kepolisian Resort Subdistrict Police Office	Kecelakaan Lalu Lintas Traffic accident	Kasus Kejahatan Criminal Cases	Kasus Diselesaikan Solved Cases
(1)	(2)	(3)	(4)
Polsek Jatirejo	12	8	7
Polsek Gondang	33	5	5
Polsek Pacet	39	9	9
Polsek Trawas	25	2	2
Polsek Ngoro	66	16	16
Polsek Pungging	77	5	5
Polsek Kutorejo	49	4	4
Polsek Mojosari	89	14	14
Polsek Bangsal	51	3	3
Polsek Mojoanyar	44	1	1
Polsek Dlanggu	46	7	7
Polsek Puri	50	6	6
Polsek Trowulan	62	14	14
Polsek Sooko	69	7	7
Polsek Gedeg	62	15	6
Polsek Kemplagi	38	13	6
Polsek Jetis	86	22	17
Polsek Dawarblandong	40	8	5
Jumlah	712	101	100

Lanjutan Tabel/Continued Table 4.3.18

Kepolisian Resort Subdistrict Police Office	Risiko Penduduk Terjadi Tindak Pidana per 100.000 Penduduk Crime Rate per 100,000 Population	Persentase Penyelesaian Tindak Pidana Percentage of Crime Clearance	Selang Waktu Terjadinya Tindak Pidana Time Interval of Crime Occurance
(1)	(5)	(6)	(7)
Polsek Jatirejo	17,4	87	1.095'00'00
Polsek Gondang	10,9	100	1.752'00'00
Polsek Pacet	14,7	100	973'19'59
Polsek Trawas	6,2	100	4.380'00'00
Polsek Ngoro	18,8	100	547'30'00
Polsek Pungging	6,2	100	1.752'00'00
Polsek Kutorejo	5,9	100	2.190'00'00
Polsek Mojosari	16,9	100	625'42'51
Polsek Bangsal	5,5	100	2.920'00'00
Polsek Mojoanyar	1,89	100	8.760'00'00
Polsek Dlanggu	11,7	100	1.251'25'42
Polsek Puri	7,4	100	1.460'00'00
Polsek Trowulan	17,3	100	625'42'51
Polsek Sooko	8,7	100	1.251'25'42
Polsek Gedeg	25	40	584. 0. 0
Polsek Kemplagi	21	46	674. 51. 0
Polsek Jetis	25	77	398. 11. 48
Polsek Dawarblandong	15	63	1 095. 0. 0
Kabupaten Mojokerto	11,1	99	86'43'57

Catatan/Note: ¹

Sumber/Source: Reskrim, Polres Kabupaten Mojokerto dan Polresta Kota Mojokerto/ Crimes Research, State Police Office of Mojokerto Regency and State Police Office of Mojokerto Municipality

Tabel
Table 4.3.19

Banyaknya Perkara yang Masuk dan Diputuskan Menurut Jenis Perkara di Kabupaten Mojokerto, 2021
Number of Cases Received and Sentenced by Kinds of Cases in Mojokerto Regency, 2021

Jenis Perkara <i>Kind of Cases</i>	Sisa Tahun Lalu <i>Remaining Cases of Previous Year</i>	Kasus Baru <i>New Cases</i>	Diputus Tahun ini <i>Sentenced</i>	Sisa Tahun Ini <i>Remaining Cases</i>
(1)	(2)	(3)	(4)	(5)
01. Ijin Polygami	1	11	-	-
02. Pencegahan Perkawinan	-	-	-	-
03. Penolakan Perkawinan oleh PPN	-	-	-	-
04. Pembatalan Perkawinan	-	2	-	-
05. Kelalaian Kewajiban Suami / Isteri	-	-	-	-
06. Cerai Talak	8	782	790	-
07. Cerai Gugat	23	2 319	2 327	15
08. Harta Bersama	4	8	12	-
09. Penguasaan Anak / Hadhanah	1	9	12	-
10. Nafkah Anak Oleh Ibu	-	-	-	-
11. Hak Hak Bekas Isteri	-	-	-	-
12. Pengesahan Anak	-	-	-	-
13. Pencabutan Kekuasaan Orang Tua	-	-	-	-
14. Perwalian	-	37	37	-
15. Pencabutan Kekuasaan Wali	-	-	-	-
16. Penunjukan Orang Lain Sebagai Wali	-	-	-	-
17. Ganti Rugi Terhadap wali	-	-	-	-
18. Asal Usul Anak / Pengangkatan anak	-	37	37	-

Lanjutan Tabel/Continued Table 4.3.19

Jenis Perkara <i>Kind of Cases</i>	Sisa Tahun Lalu <i>Remaining Cases of Previous Year</i>	Kasus Baru <i>New Cases</i>	Diputus Tahun ini <i>Sentenced</i>	Sisa Tahun Ini <i>Remaining Cases</i>
(1)	(6)	(7)	(8)	(9)
19. Penolakan Kawin Campur	-	-	-	-
20. Isbat Nikah	1	40	41	-
21. Izin Kawin	-	-	-	-
22. Dispensasi Kawin	1	545	546	-
23. Wali Adhol	-	22	22	-
24. Kewarisan	2	14	15	1
25. Wasiat	-	-	-	-
26. Hibah	-	-	-	-
27. Wakaf	-	-	-	-
28. Lain Lain	-	15	15	-
29. Ekonomi Syariah	-	-	-	-
30. P3HP / Penetapan Ahli Waris	1	69	70	-
2021	42	3 377	3 361	16
2020	268	3 457	3 711	42
2019	363	3 231	3 469	125
2018	354	3 014	2 973	395
2017	431	2 881	2 958	354

Catatan/Note: ¹

Sumber/Source: Pengadilan Agama Mojokerto/ *Religious Court of Mojokerto*

Tabel
Table 4.3.20

**Banyaknya Perceraian yang Masuk dan yang Diputus Oleh
Pengadilan Agama Mojokerto, 2021**
*The number of divorces that have entered and are
terminated by the Mojokerto Religious Court, 2021*

Bulan Month	Sisa Bulan Lalu Remaining Cases of Previous Year	Kasus Baru New Cases	Diputus Bulan ini Sentenced	Sisa Bulan Ini Remaining Cases
(1)	(2)	(3)	(4)	(5)
Januari/January	31	412	215	228
Februari/February	228	245	299	174
Maret/March	174	246	287	133
April/April	133	249	225	157
Mei/May	157	327	166	318
Juni/June	318	415	361	372
Juli/July	372	153	224	301
Agustus/August	301	220	221	300
September/September	300	254	295	259
Oktober/October	259	241	278	222
Nopember/November	222	186	275	133
Desember/December	133	153	271	15
2021	31	3 101	3 117	15
2020	270	2 729	2 968	31
2019	442	3 231	3 510	270

Sumber/Source: Pengadilan Agama Mojokerto/ Religious Court of Mojokerto

Tabel
Table 4.3.21**Perkara Perdata Permohonan Yang Masuk dan Yang
Diputus oleh Pengadilan Negeri Mojokerto Tahun 2021**
*Civil Cases to Request Received and Sentenced by Court of
First Instance, 2021*

Bulan Month	Sisa Bulan Lalu Remaining Cases of Previous Year	Kasus Baru New Cases	Diputus Bulan ini Sentenced	Sisa Bulan Ini Remaining Cases
(1)	(2)	(3)	(4)	(5)
Januari/January	16	36	33	19
Februari/February	19	44	46	17
Maret/March	17	42	43	16
April/April	16	65	54	27
Mei/May	27	30	44	13
Juni/June	13	60	53	20
Juli/July	20	20	31	9
Agustus/August	9	33	28	14
September/September	14	43	35	22
Oktober/October	22	48	40	30
Nopember/November	30	36	49	17
Desember/December	17	53	49	21
Jumlah / Total				
2021	16	510	505	21
2020	27	422	433	16
2019	4	457	434	27
2018	1.180	594	585	1 187
2017	1.180	594	585	1 187

Sumber/Source: Pengadilan Negeri Kabupaten Mojokerto/ Court of First Instance, Mojokerto Regency

Tabel
Table 4.3.22

**Perkara Perdata Gugatan Yang Masuk dan Yang Diputus
oleh Pengadilan Negeri Mojokerto Tahun 2021**
*Civil Cases to Claim Received and Sentenced by Court of
First Instance, 2021*

Bulan <i>Month</i>	Sisa Bulan Lalu <i>Remaining Cases of Previous Year</i>	Kasus Baru <i>New Cases</i>	Diputus Bulan ini <i>Sentenced</i>	Sisa Bulan Ini <i>Remaining Cases</i>	
(1)	(2)	(3)	(4)	(5)	
Januari/January	50	5	13	42	
Februari/February	42	7	9	40	
Maret/March	40	8	8	40	
April/April	40	11	10	41	
Mei/May	41	1	14	28	
Juni/June	28	5	8	25	
Juli/July	25	4	2	27	
Agustus/August	27	3	6	24	
September/September	24	6	11	19	
Oktober/October	19	5	3	21	
Nopember/November	21	13	10	24	
Desember/December	24	8	6	26	
Jumlah	2021	50	76	100	26
	2020	45	116	112	49
	2019	44	113	112	45
	2018	27	110	93	44
	2017				

Sumber/Source: Pengadilan Negeri Kabupaten Mojokerto/ Court of First Instance, Mojokerto Regency

Tabel 4.3.23 Perkara Pidana Biasa Yang Masuk dan Yang Diputus oleh Pengadilan Negeri Mojokerto Tahun 2021
Table *Criminal Cases Received and Sentenced by Court of First Instance, 2021*

Bulan Month	Sisa Bulan Lalu Remaining Cases of Previous Year	Kasus Baru New Cases	Diputus Bulan ini Sentenced	Sisa Bulan Ini Remaining Cases
(1)	(2)	(3)	(4)	(5)
Januari/January	117	42	54	105
Februari/February	105	43	57	91
Maret/March	91	47	56	82
April/April	82	64	42	104
Mei/May	104	44	32	116
Juni/June	116	81	59	138
Juli/July	138	82	37	183
Agustus/August	183	54	93	144
September/September	144	51	84	111
Oktober/October	111	35	65	81
Nopember/November	81	40	41	80
Desember/December	80	62	48	94
Jumlah/Total				
2021	117	645	668	94
2020	124	644	651	117
2019	151	661	687	124
2018	85	650	585	151
2017	1.180	594	585	1.187

Sumber/Source: Pengadilan Negeri Kabupaten Mojokerto/ Court of First Instance, Mojokerto Regency

Tabel
Table 4.3.24

**Perkara Pidana Ringan Yang Masuk dan Yang Diputus oleh
Pengadilan Negeri Mojokerto Tahun 2021**
*Light Criminal Cases Received and Sentenced by Court of
First Instance, 2021*

Bulan <i>Month</i>	Sisa Bulan Lalu <i>Remaining Cases of Previous Year</i>	Kasus Baru <i>New Cases</i>	Diputus Bulan ini <i>Sentenced</i>	Sisa Bulan Ini <i>Remaining Cases</i>	
(1)	(2)	(3)	(4)	(5)	
Januari/January	-	490	490	-	
Februari/February	-	240	240	-	
Maret/March	-	197	197	-	
April/April	-	218	218	-	
Mei/May	-	48	48	-	
Juni/June	-	219	219	-	
Juli/July	-	70	70	-	
Agustus/August	-	49	49	-	
September/September	-	34	34	-	
Oktober/October	-	20	20	-	
Nopember/November	-	13	13	-	
Desember/December	-	-	-	-	
Jumlah/Total	2021	-	1.598	1.598	-
	2020	-	1.343	1.343	-
	2019	-	561	561	-
	2018	-	429	429	-
	2017	-	-	-	-

Sumber/Source: Pengadilan Negeri Kabupaten Mojokerto/ Court of First Instance, Mojokerto Regency

Tabel
Table 4.3.25**Perkara Pidana Pelanggaran Lalu Lintas Yang Masuk dan Yang Diputus Oleh Pengadilan Negeri Mojokerto Tahun 2021**
Traffic Collision of Criminal Cases Received and Sentenced by Court of First Instance, 2021

Bulan Month	Sisa Bulan Lalu Remaining Cases of Previous Year	Kasus Baru New Cases	Diputus Bulan ini Sentenced	Sisa Bulan Ini Remaining Cases
(1)	(2)	(3)	(4)	(5)
Januari/January	-	720	720	-
Februari/February	-	2,324	2,324	-
Maret/March	-	2,669	2,669	-
April/April	-	2,23	2,23	-
Mei/May	-	1,124	1,124	-
Juni/June	-	1,997	1,997	-
Juli/July	-	2,052	2,052	-
Agustus/August	-	894	894	-
September/September	-	1,546	1,546	-
Oktober/October	-	1,851	1,851	-
Nopember/November	-	2,203	2,203	-
Desember/December	-	918	918	-
Jumlah/Total				
2021	-	20,528	20,528	-
2020	-	44,068	44,068	-
2019	-	59,288	59,288	-
2018	-	53,107	53,107	-
2017	-	57,924	57,924	-

Sumber/Source: Pengadilan Negeri Kabupaten Mojokerto/ Court of First Instance, Mojokerto Regency

Tabel
Table 4.3.26

Banyaknya Perkara Menurut Menurut Jenis Dan Bulan di Kabupaten Mojokerto, 2020
Number of Cases by Type and Month in Mojokerto Regency, 2020

Bulan Month	Pidana Umum General Crime	Pidana Khusus Special Crime	Perdata dan Tata Usaha Negara Civil and State Administration
(1)	(2)	(3)	(4)
Januari/January	39	-	-
Februari/February	27	-	-
Maret/March	39	-	1
April/April	40	-	-
Mei/May	62	-	-
Juni/June	48	-	-
Juli/July	30	1	1
Agustus/August	22	1	-
September/September	44	-	-
Oktober/October	33	-	-
Nopember/November	38	-	-
Desember/December	27	-	-
Kabupaten Mojokerto	449	2	2

Sumber/Source: Kejaksaan Negeri Kabupaten Mojokerto / District Prosecute Attorney of Mojokerto Regency

4.4 KEMISKINAN POVERTY

Tabel 4.4.1 **Garis Kemiskinan, Jumlah, dan Persentase Penduduk Miskin di Kabupaten Mojokerto, 2013–2021**
Poverty Line, Number, and Percentage of Poor People in Mojokerto Regency, 2013–2021

Tahun Year	Garis Kemiskinan (rupiah/kapita/bulan) Poverty Line (rupiah/capita/month)	Jumlah Penduduk Miskin (ribu) Number of Poor People (thousand)	Persentase Penduduk Miskin (%) Percentage of Poor People (%)
(1)	(2)	(3)	(4)
2013	280 779	116,6	10,99
2014	293 609	113,3	10,56
2015	311 022	113,86	10,57
2016	330 940	115,38	10,61
2017	345 487	111,79	10,19
2018	370 610	111,55	10,08
2019	394 003	108,81	9,75
2020	406 043	118,8	10,57
2021	417 784	120,54	10,64

Sumber/Source: .BPS, Survei Sosial Ekonomi Nasional Maret/BPS-Statistics Indonesia, March National Socioeconomic Survey

Tabel 4.4.2 Indeks Kedalaman Kemiskinan dan Indeks Keparahan Kemiskinan di Kabupaten Mojokerto, 2013–2020
Table *Poverty Gap Index and Poverty Severity Index in Mojokerto Regency, 2013–2020*

Tahun Year	Indeks Kedalaman Kemiskinan <i>Poverty Gap Index</i>	Indeks Keparahan Kemiskinan <i>Poverty Severity Index</i>
(1)	(2)	(3)
2013	1,34	0,29
2014	1,17	0,23
2015	1,67	0,43
2016	1,53	0,35
2017	1,7	0,46
2018	1,81	0,48
2019	1,29	0,27
2020	1,95	0,51
2021	1,59	0,37

Sumber/Source: .BPS, Survei Sosial Ekonomi Nasional Maret/BPS-Statistics Indonesia, March National Socioeconomic Survey

Peternakan

The Farm

Kuda
Horse
192



Ayam
Chicken
678.463

Sapi Perah
Dairy Cattle
2.284



Kerbau
Buffalo
251



Tanaman Hias

Ornamental Plants

Keladi hias
1.224.000 tangkai



Caladium
6.540 tangkai



Pertanian

Agriculture

Sawah Irigasi
29.364



Sawah Non Irigasi
6.985



PENJELASAN TEKNIS

1. Pengumpulan data Statistik Pertanian (SP) diselenggarakan oleh BPS Kabupaten Mojokerto bekerja sama dengan Dinas Pertanian Kabupaten Mojokerto.
2. Data pokok tanaman pangan yang dikumpulkan adalah luas panen dan produktivitas (hasil per hektar). Produksi tanaman pangan merupakan hasil perkalian antara luas panen dan produktivitas. Jenis data tanaman pangan yang dikumpulkan mencakup padi dan palawija (jagung, kedelai, kacang tanah, ubi kayu, dan ubi jalar). Pengumpulan data luas panen dilakukan setiap bulan oleh Mantri Pertanian/Kepala Cabang Dinas Kecamatan (KCD) dan dilaporkan dengan formulir Statistik Pertanian (SP). Pengumpulan data dilakukan dengan pendekatan area kecamatan di seluruh wilayah Kabupaten Mojokerto. Pengumpulan data luas panen di tingkat kecamatan tersebut didasarkan pada hasil pengumpulan data dari seluruh desa di kecamatan bersangkutan. Pengumpulan data produktivitas tanaman pangan dilakukan melalui Survei Ubinan dengan pendekatan rumah tangga menggunakan formulir SUB-S. Periode pengumpulan data dilakukan setiap subround (empat bulanan) dengan petugas

TECHNICAL NOTES

1. *Agriculture Survey is carried out by the Statistics Mojokerto Regency in cooperation with the Agriculture Service of Mojokerto Regency.*
2. *The main food crops data collected consists of harvested area and productivity (yield per hectare). Food crops production is generated by harvested area multiplied by productivity. Type of food crops data covers paddy and secondary food crops (maize, soybeans, peanuts, cassava, and sweet potatoes). The harvested area data is collected every month by the Agriculture Extension Workers (called KCD for Kepala Cabang Dinas) and reported in Agriculture Statistics Form (called SP for Statistik Pertanian). Data collection is conducted using sub district area approach in all sub district in Indonesia. Harvest area in each sub district is estimated based on the harvested area in each village in the sub district. Food crops productivity (yield per hectare) data are collected through the Crop Cutting Survey using SUB-S form based on household approach. The data collection is conducted in every subround (four monthly) with Sub District Statistics Coordinator (Called KSK for Koordinator Statistik Kecamatan) and KCD being the enumerator. The productivity data*

lapangan adalah Mantri Statistik (Koordinator Statistik Kecamatan/ KSK) dan KCD. Pengumpulan data produktivitas dilakukan melalui pengukuran langsung pada plot ubinan berukuran 2 ½ m x 2 ½ m. Pengumpulan data produktivitas dilakukan pada waktu panen petani.

collection is conducted by a direct measurement in 2 ½ m x 2 ½ m crop cutting plot. The productivity measurement is conducted at the time when farmers are harvesting their crops.

3. Pengumpulan data luas lahan sawah dilakukan setiap tahun oleh KCD dengan menggunakan formulir SP-Lahan. Data luas lahan sawah yang dilaporkan adalah kondisi akhir tahun yang berada di wilayah administrasi kecamatan mencakup lahan yang diusahakan oleh rumah tangga, perusahaan, pemerintah, dan lain-lain.

3. *Wetland area data is collected annually by KCD using the form called SP-Lahan. Wetland area reported is the condition at the end of the year, and covers wetland in districts administrative area, including the land cultivated by households, firms, governments, and others.*

4. Produksi padi mencakup padi sawah dan padi ladang. Data produksi padi dan palawija yang disajikan adalah dalam kualitas: gabah kering giling (padi), pipilan kering (jagung), biji kering (kedelai dan kacang tanah), dan umbi basah (ubi kayu dan ubi jalar).

4. *The production of paddy covers the production of wetland paddy and dryland paddy. Production of paddy and secondary crops data are presented in the form of: dry unhusked rice (paddy), dry loose maize (maize), dry shells crops (soybeans and peanuts), and fresh roots (cassava and sweet potatoes).*

5. Tanaman buah-buahan adalah tanaman sumber vitamin, garam mineral, dan lain-lain yang dikonsumsi dari bagian tanaman yang berupa buah.

5. *Fruit plants are plants which are the sources of vitamin, contained mineral salt, etc, consumed from the part of plant in the form of fruit..*

6. Tanaman sayuran adalah tanaman sumber vitamin, garam mineral,

6. *Vegetable plants are plants which are the sources of vitamin,*

dan lain-lain yang dikonsumsi dari bagian tanaman yang berupa daun, bunga, buah, dan umbinya.

contained mineral salt, etc, consumed from the part of the plant in the form of leaf, flower, fruit, and root.

7. Data perkebunan berasal dari Dinas Perkebunan dan Kehutanan Kabupaten Mojokerto. Bentuk produksi perkebunan adalah tebu, tembakau rakyat, kapas, kelapa, kopi, cengkeh, jambu mete, kapok randu, dan kakao.
 8. Data statistik perikanan dan peternakan merupakan data sekunder yang bersumber dari Dinas Peternakan dan Perikanan Kabupaten Mojokerto. Statistik peternakan dibedakan atas data ternak besar, ternak kecil, dan unggas. Statistik perikanan hanya perikanan darat saja.
 9. Berdasarkan Undang-Undang No. 41 Tahun 1999 tentang Kehutanan, kawasan hutan dibagi ke dalam kelompok Hutan Konservasi, Hutan Lindung, dan Hutan Produksi.
 10. Hutan konservasi adalah kawasan hutan dengan ciri khas tertentu, yang mempunyai fungsi pokok pengawetan keanekaragaman tumbuhan dan satwa serta ekosistemnya. Hutan konservasi terdiri dari suaka alam, hutan wisata, dan taman nasional.
 11. Hutan lindung adalah kawasan
7. *Data on estates are collected Crop Estates and Forestry Service of Mojokerto Regency. Production of estates crops are follows: suggar cane, tobacco, cotton, coconut, coffee, clove, cahew nut, kapok, and alpine galanga .*
 8. *Fishery and animal statistics are secondary data obtained from the Animal Husbandary and Fisher Service of Mojokerto Regency. Animal statistics are categorized big livestocks, small livestocks, and poultry. Fishery statistics only categorized inland fishery.*
 9. *In accordance to the Act on Forestry No. 41/1999, forest area is categorized as Conservation Forest, Protection Forest, and Production Forest.*
 10. *Conservation forest is a forest area having spesific characteristic establishedfor thr purpose of conservation of animal and plant species as well as their ecosystem. Conservation forest is divided into reserve area, recreation forest, and national park.*
 11. *Protection forest is a forest area*

hutan yang mempunyai fungsi pokok sebagai perlindungan sistem penyangga kehidupan untuk mengatur tata air, mencegah banjir, mengendalikan erosi, mencegah intrusi air laut, dan memelihara kesuburan tanah.

designated to serve life support system, maintain hydrological system, prevent of flood, erotion control, seawater intrusion, and maintain soil fertility.

12. Hutan produksi adalah kawasan hutan yang mempunyai fungsi pokok memproduksi hasil hutan, Hutan produksi terdiri dari hutan produksi tetap, hutan produksi terbatas, dan hutan produksi yang dapat dikonversi.

12. *Production forest is a forest area designated mainly to promote sustainable forest production. Production forest is classified as permanent production forest, limited production forest, and convertible production forest.*

<https://mojokertokab.go.id>

ULASAN

Bab ini menyajikan data kegiatan pembangunan pada sektor Pertanian di Kabupaten Mojokerto. Data tersebut antara lain luas panen dan produksi tanaman sayuran, buah-buahan, sayur dan buah-buahan semusim, tanaman biofarmaka dan tanaman hias. Selain itu, disajikan data tanaman perkebunan.

Pengumpulan data Statistik Pertanian (SP) diselenggarakan oleh Badan Pusat Statistik Kabupaten Mojokerto bekerja sama dengan Dinas Pertanian.

Pada tahun 2021 luas panen tanaman sayuran yang paling luas di Kabupaten Mojokerto yaitu luas panen cabe rawit sebesar 3.441 ha. Luas ini sedikit menurun sebesar 0,5 persen dibandingkan luas panen cabe rawit pada tahun 2020 yang sebesar 3.460 ha. Sementara itu, luas panen kangkung pada tahun 2021 sebesar 4.691 ha, mengalami peningkatan yang signifikan dibandingkan tahun 2020.

Sementara itu, produksi buah-buahan pada tahun 2021 paling banyak yaitu buah pisang sebesar 139.398 quintal dan buah mangga sebesar 117.178 quintal. Penyumbang produksi pisang terbesar yaitu dari Kecamatan Pacet, sementara buah mangga paling banyak dihasilkan di Kecamatan Dawar Blandong.

DESCRIPTION

This chapter presents data on development activities of Agricultural sector in Mojokerto Regency. The data include harvested area and production of vegetables, fruits, medicinal plants and ornamental plants. Besides, in this chapter there are data about production of estate crops.

Agricultural Survey is carried out by the BPS-Statistics Indonesia of Mojokerto Regency in cooperation with the Agriculture office.

In 2021, the largest vegetables harvested area in Mojokerto Regency is chilli which is 3.441 ha. This harvested area is decreased by 0,5 percent compared to 2020 which is 3.460 ha. Besides, water spinach harvested area in 2021 is 4.691 ha, it is increased significant compared 2020.

The highest production of fruits in 2021 is Banana which is 139.398 quintal and Mango 117.178 quintal. The biggest contributor of Banana production in Mojokerto is Pacet Subdistrict, beside the biggest contributor of Mango is Dawar Blandong Subdistrict.

Tanaman biofarmaka memiliki banyak manfaat, antara lain untuk menghangatkan badan, sebagai obat tradisional, dan bahan kosmetik. Produksi tanaman biofarmaka yang terbesar yaitu kunyit 1.294.587 kg, jahe 370.535 kg, dan laos 246.651 kg. Produksi kunyit, Jahe, dan laos mengalami peningkatan jika dibandingkan tahun 2020. Kecamatan penghasil kunyit terbesar adalah Kecamatan Dawarblandong, sementara Jahe paling banyak dihasilkan di Kecamatan trawas.

Untuk tanaman hias, produksi terbesar di Kabupaten Mojokerto pada tahun 2021 yaitu keladi hias sebesar 1.224.000 tangkai dan pedang-pedangan 6.540 tangkai.

Produksi tanaman perkebunan terbesar yaitu tebu yang terdapat hampir di seluruh kecamatan di Kabupaten Mojokerto, sementara tembakau terdapat di Kecamatan Gedek, Kemlagi, dan Jetis.

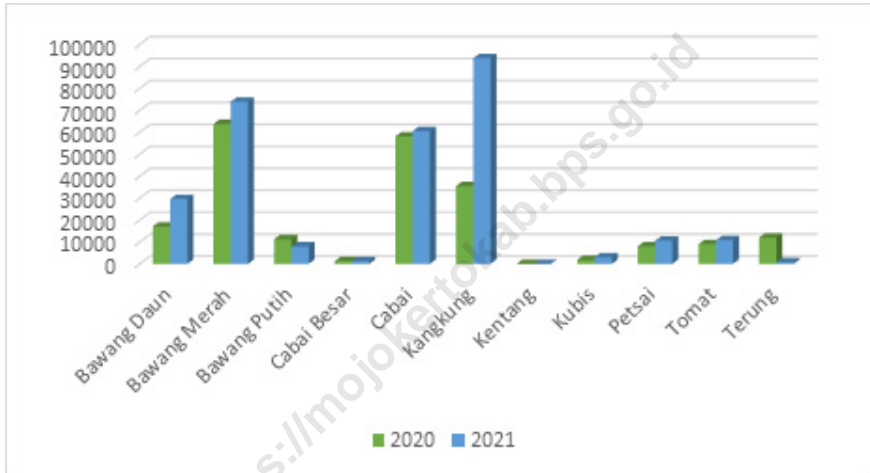
Medicinal plants have many advantages, that is warm up body, as traditional medicine and ingredient of cosmetics. The biggest production of medicinal plants in Mojokerto Regency is turmeric 1.294.587 kg, ginger 370.535 kg and galanga 246.651 kg. The production of turmeric, ginger, and galanga are increased compared 2020. The largest area which product turmeric is Dawarblandong Subditrict and ginger is most produced in Trawas Subdistrict.

The biggest production of ornamental plants in Mojokerto Regency 2021 is which is caladium 1.224.000 stalks and sansevieria which is 6.540 stalks.

Beside, the biggest production of estate crops is sugarcane which spread in almost all districts in Mojokerto Regency. Tobacco is produced in Gedek Subdistrict, Kemlagi, and Jetis.

Gambar 5.1
Figures

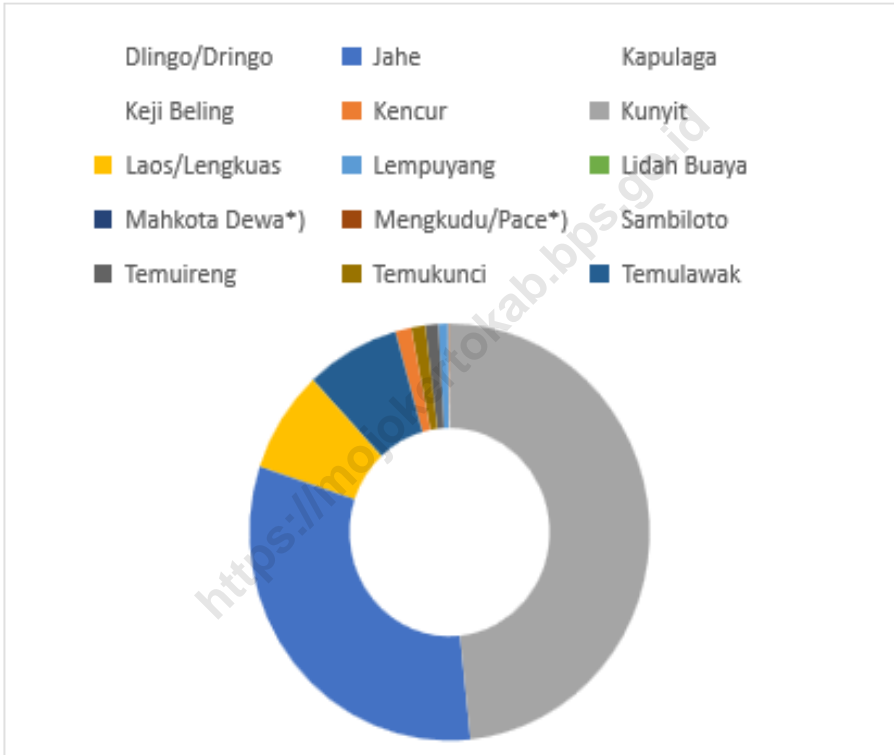
Produksi Tanaman Sayuran Menurut Kecamatan dan Jenis Tanaman di Kabupaten Mojokerto (kuintal), 2020 dan 2021
Production of Vegetables by Subdistrict and Kind of Plant in Mojokerto Regency (quintal), 2020 and 2021



Sumber/Source : BPS, Statistik Pertanian Hortikultura SPH-SBS
BPS-Statistics Indonesia, Agricultural Statistic for Horticulture SPH-SBS

Gambar 5.2
Figures

Luas Panen Tanaman Biofarmaka Menurut Jenis Tanaman (m²), 2018–2021
Harvested Area of Medicinal Plants by Kind of Plant (m²), 2018–2021



Sumber/Source : BPS, Statistik Pertanian Hortikultura SPH-TBF/BPS-Statistics Indonesia, Agricultural Statistic for Horticulture SPH-TBF

5.1 HORTIKULTURA HORTICULTURE

Tabel 5.1.1 **Luas Panen Tanaman Sayuran Menurut Kecamatan dan Jenis Tanaman (ha), 2020 dan 2021**
Harvested Area of Vegetables by Subdistrict and Kind of Plant (ha), 2020 and 2021

Kecamatan Subdistrict (1)	Bawang Daun/Scallion		Bawang Merah/Shallots		Bawang Putih/Garlic	
	2020 (2)	2021 (3)	2020 (4)	2021 (5)	2020 (6)	2021 (7)
01 Jatirejo	-	-	-	-	-	-
02 Gondang	21	28	-	-	-	-
03 Pacet	122	132	394	403	109	60
04 Trawas	5	12	-	-	-	-
05 Ngoro	-	-	1	8	-	-
06 Pungging	-	-	-	-	-	-
07 Kutorejo	-	2	4	3	-	-
08 Mojosari	-	-	-	-	-	-
09 Bangsal	-	-	-	-	-	-
10 Mojoanyar	-	-	-	-	-	-
11 Dlanggu	-	-	-	-	-	-
12 Puri	-	-	-	-	-	-
13 Trowulan	-	-	-	12	-	-
14 Sooko	-	-	-	-	-	-
15 Gedeg	-	-	2	1	-	-
16 Kemlagi	-	-	-	-	-	-
17 Jetis	-	-	-	-	-	-
18 Dawarblandong	-	-	-	-	-	-
Kabupaten Mojokerto	148	174	401	427	109	60

Sumber/Source: BPS, Statistik Pertanian Hortikultura SPH-SBS/ BPS-Statistics Indonesia, Agricultural Statistic for Horticulture SPH-SBS

Lanjutan Tabel/Continued Table 5.1.1

Kecamatan Subdistrict	Cabai Besar/Big Chili		Cabai/Chili		Kangkung/Water Spinach	
	2020	2021	2020	2021	2020	2021
(1)	(2)	(3)	(4)	(5)	(6)	(7)
01 Jatirejo	-	1	11	1	-	-
02 Gondang	8	16	-	-	-	-
03 Pacet	1	4	74	41	-	-
04 Trawas	-	6	26	22	6	-
05 Ngoro	-	-	28	27	-	-
06 Pungging	8	1	11	27	-	-
07 Kutorejo	-	1	-	-	-	1
08 Mojosari	-	-	-	-	-	-
09 Bangsal	-	-	-	-	-	1
10 Mojoanyar	0	-	0	-	1	-
11 Dlanggu	2	1	2	1	-	-
12 Puri	-	1	-	-	-	-
13 Trowulan	-	-	-	-	-	-
14 Sooko	-	-	-	-	-	-
15 Gedeg	-	-	-	-	12	27
16 Kemlagi	-	-	-	-	54	630
17 Jetis	-	-	722	631	42	1 119
18 Dawarblandong	-	-	2 586	2 691	2 318	2 913
Kabupaten Mojokerto	19	31	3 460	3 441	2 433	4 691

Sumber/Source: BPS, Statistik Pertanian Hortikultura SPH-SBS/ BPS-Statistics Indonesia, Agricultural Statistic for Horticulture SPH-SBS

Lanjutan Tabel/*Continued Table 5.1.1*

Kecamatan Subdistrict	Kentang/Potato		Kubis/Cabbage	
	2020	2021	2020	2021
(1)	(6)	(7)	(8)	(9)
01 Jatirejo	-	-	-	-
02 Gondang	-	-	-	-
03 Pacet	-	-	6	10
04 Trawas	-	-	-	-
05 Ngoro	-	-	-	-
06 Pungging	-	-	-	-
07 Kutorejo	-	-	-	-
08 Mojosari	-	-	-	-
09 Bangsal	-	-	-	-
10 Mojoanyar	-	-	-	-
11 Dlanggu	-	-	-	-
12 Puri	-	-	-	-
13 Trowulan	-	-	-	-
14 Sooko	-	-	-	-
15 Gedeg	-	-	-	-
16 Kemlagi	-	-	-	-
17 Jetis	-	-	-	-
18 Dawarblandong	-	-	-	-
Kabupaten Mojokerto	-	-	6	10

Sumber/Source: BPS, Statistik Pertanian Hortikultura SPH-SBS/ BPS-Statistics Indonesia, Agricultural Statistic for Horticulture SPH-SBS

Lanjutan Tabel/*Continued Table 5.1.1*

Kecamatan Subdistrict	Petsai Chinese Cabbage		Tomat/Tomato		Terung/Eggplant	
	2020	2021	2020	2021	2020	2021
(1)	(10)	(11)	(12)	(13)	(14)	(15)
01 Jatirejo	-	-	1	-	-	-
02 Gondang	-	-	18	15	-	-
03 Pacet	46	51	20	30	1	-
04 Trawas	23	23	1	2	-	-
05 Ngoro	-	-	-	-	-	-
06 Pungging	-	-	5	-	3	5
07 Kutorejo	-	-	-	-	-	-
08 Mojosari	-	-	-	-	-	-
09 Bangsal	-	-	-	-	-	-
10 Mojoanyar	-	-	1	-	1	-
11 Dlanggu	-	-	-	-	-	-
12 Puri	-	-	-	-	-	-
13 Trowulan	-	-	-	1	-	-
14 Sooko	-	-	-	-	-	-
15 Gedeg	-	-	-	-	-	1
16 Kemlagi	-	-	-	-	-	-
17 Jetis	-	-	-	-	14	-
18 Dawarblandong	-	-	-	-	28	22
Kabupaten Mojokerto	69	74	46	48	47	28

Sumber/*Source*: BPS, Statistik Pertanian Hortikultura SPH-SBS/ *BPS-Statistics Indonesia, Agricultural Statistic for Horticulture SPH-SBS*

Tabel
Table 5.1.2**Produksi Tanaman Sayuran Menurut Kecamatan dan Jenis Tanaman (kuintal), 2020 dan 2021**
Production of Vegetables by Subdistrict and Kind of Plant (quintal), 2020 dan 2021

Kecamatan Subdistrict	Bawang Daun/Scallion		Bawang Merah/Shallots		Bawang Putih/Garlic	
	2020	2021	2020	2021	2020	2021
(1)	(2)	(3)	(4)	(5)	(6)	(7)
01 Jatirejo	-	-	-	-	-	-
02 Gondang	1 058	1 454	-	-	-	-
03 Pacet	15 600	26 922	63 174	71 390	11 255	7 950
04 Trawas	375	892	-	-	-	-
05 Ngoro	-	-	110	553	-	-
06 Pungging	-	-	-	-	-	-
07 Kutorejo	-	240	480	420	-	-
08 Mojosari	-	-	-	-	-	-
09 Bangsal	-	-	-	-	-	-
10 Mojoanyar	-	-	-	-	-	-
11 Dlanggu	-	-	-	-	-	-
12 Puri	-	-	-	-	-	-
13 Trowulan	-	-	-	1 550	-	-
14 Sooko	-	-	-	-	-	-
15 Gedeg	-	-	22	15	-	-
16 Kemlagi	-	-	-	-	-	-
17 Jetis	-	-	-	-	-	-
18 Dawarblandong	-	-	-	-	-	-
Kabupaten Mojokerto	17 033	29 508	63 786	73 928	11 255	7 950

Sumber/Source: BPS, Statistik Pertanian Hortikultura SPH-SBS/ BPS-Statistics Indonesia, Agricultural Statistic for Horticulture SPH-SBS

Lanjutan Tabel/*Continued Table* 5.1.1

Kecamatan <i>Subdistrict</i>	Cabai Besar/ <i>Big Chili</i>		Cabai/ <i>Chili</i>		Kangkung/ <i>Water Spinach</i>	
	2020	2022	2020	2021	2020	2021
(1)	(8)	(9)	(10)	(11)	(12)	(13)
01 Jatirejo	-	14	87	15	-	-
02 Gondang	470	353	-	-	-	-
03 Pacet	402	690	1 564	8 200	-	-
04 Trawas	-	118	335	322	750	-
05 Ngoro	-	-	395	406	-	-
06 Pungging	250	12	860	494	-	-
07 Kutorejo	-	39	-	-	-	4
08 Mojosari	-	-	-	-	-	-
09 Bangsal	-	-	-	-	-	101
10 Mojoanyar	40	-	65	-	50	-
11 Dlanggu	57	28	76	25	-	-
12 Puri	-	35	-	-	-	-
13 Trowulan	-	-	-	-	-	-
14 Sooko	-	-	-	-	-	-
15 Gedeg	-	-	-	-	960	459
16 Kemlagi	-	-	-	-	912	9 665
17 Jetis	-	-	15 162	11 989	294	17 665
18 Dawarblandong	-	-	39 524	39 070	32 452	65 885
Kabupaten Mojokerto	1 219	1 289	58 068	60 521	35 418	93 779

Sumber/*Source*: BPS, Statistik Pertanian Hortikultura SPH-SBS/ *BPS-Statistics Indonesia, Agricultural Statistic for Horticulture SPH-SBS*

Lanjutan Tabel/*Continued Table* 5.1.2

Kecamatan Subdistrict	Kentang/Potato		Kubis/Cabbage	
	2020	2021	2020	2021
(1)	(14)	(15)	(16)	(17)
01 Jatirejo	-	-	-	-
02 Gondang	-	-	-	-
03 Pacet	-	-	1 800	3 000
04 Trawas	-	-	-	-
05 Ngoro	-	-	-	-
06 Pungging	-	-	-	-
07 Kutorejo	-	-	-	-
08 Mojosari	-	-	-	-
09 Bangsal	-	-	-	-
10 Mojoanyar	-	-	-	-
11 Dlanggu	-	-	-	-
12 Puri	-	-	-	-
13 Trowulan	-	-	-	-
14 Sooko	-	-	-	-
15 Gedeg	-	-	-	-
16 Kemlagi	-	-	-	-
17 Jetis	-	-	-	-
18 Dawarblandong	-	-	-	-
Kabupaten Mojokerto	-	-	1 800	3 000

Sumber/*Source*: BPS, Statistik Pertanian Hortikultura SPH-SBS/ *BPS-Statistics Indonesia, Agricultural Statistic for Horticulture SPH-SBS*

Lanjutan Tabel/*Continued Table* 5.1.2

Kecamatan Subdistrict	Petai Chinese Cabbage		Tomat/Tomato		Terung/Eggplant	
	2020	2021	2020	2021	2020	2021
(1)	(18)	(19)	(20)	(21)	(22)	(23)
01 Jatirejo	-	-	89	-	-	-
02 Gondang	-	-	1 411	1 018	-	-
03 Pacet	6 600	8 900	6 670	9 610	170	-
04 Trawas	1 391	1 650	130	107	-	-
05 Ngoro	-	-	-	-	-	-
06 Pungging	-	-	623	-	608	89
07 Kutorejo	-	-	-	-	-	-
08 Mojosari	-	-	-	-	-	-
09 Bangsal	-	-	-	-	-	-
10 Mojoanyar	-	-	30	-	30	-
11 Dlanggu	-	-	-	-	-	-
12 Puri	-	-	-	-	-	-
13 Trowulan	-	-	-	10	-	-
14 Sooko	-	-	-	-	-	-
15 Gedeg	-	-	-	-	-	20
16 Kemlagi	-	-	-	-	-	-
17 Jetis	-	-	-	-	912	-
18 Dawarblandong	-	-	-	-	10 207	625
Kabupaten Mojokerto	7 991	10 550	8 953	10 745	11 927	734

Sumber/*Source*: BPS, Statistik Pertanian Hortikultura SPH-SBS/*BPS-Statistics Indonesia, Agricultural Statistic for Horticulture SPH-SBS*

Tabel
Table 5.1.3**Luas Panen Tanaman Sayuran dan Buah-buahan Semusim Menurut Jenis Tanaman (ha), 2017–2021**
Harvested Area of Seasonal Vegetables and Fruits by Kind of Plant (ha), 2017–2021

Jenis Tanaman Kind of Plants	2017	2018	2019	2020	2021
(1)	(2)	(3)	(4)	(5)	(6)
Bawang Merah	331	450	327	401	427
Bawang Putih	3	7	10	109	60
Bawang Daun	126	97	86	148	174
Kentang	-	-	-	-	-
Kubis	16	10	6	6	10
Kembang Kol	-	-	-	4	7
Petai/Sawi	43	59	55	67	74
Wortel	6	3	2	2	16
Lobak	-	-	-	-	-
Kacang Merah	-	-	-	2	-
Kacang Panjang	-	5	-	1	-
Cabai Besar	52	43	15	19	31
Cabai Rawit	2 328	2 770	3 479	3 461	3 441
Paprika	-	-	-	-	-
Jamur*)	3 864	6 528	12 412	15 237	20 189
Tomat	51	49	57	46	48
Terung	56	65	67	47	28
Buncis	-	-	-	-	-
Ketimun	-	-	-	-	-
Labu Siam	-	-	-	-	-
Kangkung	540	996	1 044	2 433	4 691
Bayam	24	39	-	3	-
Melon	-	-	-	-	14
Semangka	42	54	36	2	1
Blewah	29	59	33	4	-
Stroberi	-	-	-	-	-
Kabupaten Mojokerto	7 511	11 234	17 629	21 285	29 211

Sumber/Source: BPS, Statistik Pertanian Hortikultura SPH-SBS/ BPS-Statistics Indonesia, Agricultural Statistic for Horticulture SPH-SBS

Tabel 5.1.4 **Produksi Tanaman Sayuran dan Buah-buahan Semusim Menurut Jenis Tanaman (ton), 2017–2021**
Production of Seasonal Vegetables and Fruits by Kind of Plant (ton), 2017–2021

Jenis Tanaman Kind of Plants	2017	2018	2019	2020	2021
(1)	(2)	(3)	(4)	(5)	(6)
Bawang Daun	1 602.90	1 182.00	1 066.80	1 703.30	2 950,80
Bawang Merah	4 965.00	6 658.30	4 862.50	6 378.60	7 392,80
Bawang Putih	12	98	139.7	1 125.50	795
Bayam	3.2	31.2	-	15	-
Blewah	232.9	158.1	231.6	0.7	-
Buncis	-	-	-	-	-
Cabai Besar	87.8	88.9	61.8	121.9	128,9
Cabai Rawit	2 137.30	4 146.10	5 870.20	5 806.80	6 052,1
Jamur*)	5 462.40	6 557.30	10 728.70	7 669.10	411,9
Kacang Merah	-	-	-	3.6	-
Kacang Panjang	-	24.2	-	2	-
Kangkung	115.1	1 104.30	1 262.30	3 541.80	9 377,9
Kembang Kol	-	-	-	43.4	40,5
Kentang	-	-	-	-	-
Ketimun	-	-	-	-	-
Kubis	452	180	180	180	300
Labu Siam	-	-	-	-	-
Lobak	-	-	-	-	-
Melon	-	-	-	2	62,5
Paprika	-	-	-	-	-
Petsai/Sawi	426.8	765.5	705.5	799.1	1 055
Semangka	345.1	220.5	343.1	9.9	50,2
Stroberi	-	-	-	-	-
Terung	385.4	449.2	300.8	1 192.70	73,4
Tomat	865.1	1 248.90	2 268.40	895.3	1 074,5
Wortel	96	45	40	30	395
Kabupaten Mojokerto	17 189.00	22 957.50	28 061.40	29 520.70	30 160,5

Sumber/Source: BPS, Statistik Pertanian Hortikultura SPH-SBS/BPS-Statistics Indonesia, Agricultural Statistic for Horticulture SPH-SBS

Tabel
Table 5.1.5**Luas Panen Tanaman Biofarmaka Menurut Kecamatan dan Jenis Tanaman (m²), 2020 dan 2021**
Harvested Area of Medicinal Plants by Subdistrict and Kind of Plant (m²), 2020 and 2021

Kecamatan Subdistrict	Jahe/Ginger		Laos/Lengkuas/Galanga	
	2020	2021	2020	2021
(1)	(2)	(3)	(4)	(5)
01 Jatirejo	175	22	104	-
02 Gondang	34 000	30 000	28 000	24 000
03 Pacet	8 000	20 500	15 000	21 000
04 Trawas	250 000	150 000	6 000	4 500
05 Ngoro	16 002	12 500	-	-
06 Pungging	-	-	-	702
07 Kutorejo	1 300	600	1 800	700
08 Mojosari	210	510	170	2 130
09 Bangsal	-	-	-	-
10 Mojoanyar	26	10	35	16
11 Dlanggu	-	-	-	-
12 Puri	-	-	-	-
13 Trowulan	30	25	58	40
14 Sooko	900	250	1 200	400
15 Gedeg	2	-	4	-
16 Kemlagi	-	-	-	-
17 Jetis	170	150	-	-
18 Dawarblandong	41	48	-	-
Kabupaten Mojokerto	310 856	214 615	52 371	53 488

Sumber/Source: BPS, Statistik Pertanian Hortikultura SPH-SBS/BPS-Statistics Indonesia, Agricultural Statistic for Horticulture SPH-SBS

Lanjutan Tabel/*Continued Table* 5.1.5

Kecamatan Subdistrict	Kencur/ <i>East Indian Galangal</i>		Kunyit/ <i>Turmeric</i>	
	2020	2021	2020	2021
(1)	(6)	(7)	(8)	(9)
01 Jatirejo	90	-	71	40
02 Gondang	4 500	5 500	32 000	21 000
03 Pacet	1 000	500	35 000	35 000
04 Trawas	2 500	1 800	60 000	80 000
05 Ngoro	-	-	17 782	15 000
06 Pungging	-	-	-	-
07 Kutorejo	600	150	1 780	500
08 Mojosari	175	375	250	500
09 Bangsal	-	-	-	-
10 Mojoanyar	16	8	20	11
11 Dlanggu	-	-	-	-
12 Puri	-	-	-	-
13 Trowulan	-	-	82	57
14 Sooko	550	330	2 300	400
15 Gedeg	-	-	6	-
16 Kemlagi	-	-	-	-
17 Jetis	-	-	850	950
18 Dawarblandong	86	86	206 000	173 000
Kabupaten Mojokerto	9 517	8 749	356 141	326 458

Sumber/*Source*: BPS, Statistik Pertanian Hortikultura SPH-TBF/*BPS-Statistics Indonesia, Agricultural Statistic for Horticulture SPH-TBF*

Lanjutan Tabel/*Continued Table* 5.1.5

Kecamatan Subdistrict	Lempuyang/Zingiber Aromaticum		Temuireng/Black Turmeric	
	2020	2021	2020	2021
(1)	(10)	(11)	(12)	(13)
01 Jatirejo	160	-	-	-
02 Gondang	10 250	5 000	3 400	5 000
03 Pacet	-	-	-	-
04 Trawas	-	-	-	-
05 Ngoro	-	-	-	-
06 Pungging	-	-	-	-
07 Kutorejo	200	50	-	-
08 Mojosari	-	-	-	-
09 Bangsal	-	-	-	-
10 Mojoanyar	17	4	10	5
11 Dlanggu	-	-	-	-
12 Puri	-	-	-	-
13 Trowulan	20	13	-	-
14 Sooko	400	50	-	-
15 Gedeg	-	-	-	-
16 Kemlagi	-	-	-	-
17 Jetis	-	-	-	-
18 Dawarblandong	-	-	2 132	2 100
Kabupaten Mojokerto	11 047	5 117	5 542	7 105

Sumber/*Source*: BPS, Statistik Pertanian Hortikultura SPH-SBS/BPS-*Statistics Indonesia, Agricultural Statistic for Horticulture SPH-SBS*

Lanjutan Tabel/*Continued Table* 5.1.5

Kecamatan Subdistrict	Temukunci/ <i>Chinese Keys</i>		Temulawak/ <i>Java Turmeric</i>	
	2020	2021	2020	2021
(1)	(14)	(15)	(16)	(17)
01 Jatirejo	-	-	115	20
02 Gondang	9 000	6 000	31 000	15 000
03 Pacet	-	-	10 000	15 000
04 Trawas	2 000	1 500	10 000	15 000
05 Ngoro	-	-	-	-
06 Pungging	-	-	-	-
07 Kutorejo	650	150	150	30
08 Mojosari	-	-	100	85
09 Bangsal	-	-	-	-
10 Mojoanyar	19	13	22	14
11 Dlanggu	-	-	-	-
12 Puri	-	-	-	-
13 Trowulan	-	-	-	-
14 Sooko	-	-	800	-
15 Gedeg	-	-	-	-
16 Kemlagi	-	-	-	-
17 Jetis	-	-	-	-
18 Dawarblandong	-	-	9 366	6 200
Kabupaten Mojokerto	11 669	7 663	61 553	51 349

Sumber/*Source*: BPS, Statistik Pertanian Hortikultura SPH-SBS/*BPS-Statistics Indonesia, Agricultural Statistic for Horticulture SPH-SBS*

Tabel 5.1.6 **Produksi Tanaman Biofarmaka Menurut Kecamatan dan Jenis Tanaman (kg), 2020 dan 2021**
Table 5.1.6 **Production of Medicinal Plants by Subdistrict and Kind of Plant (kg) 2020 and 2021**

Kecamatan Subdistrict	Jahe/Ginger		Laos/Lengkuas/Galanga	
	2020	2021	2020	2021
(1)	(2)	(3)	(4)	(5)
01 Jatirejo	275	88	204	-
02 Gondang	40 800	95 400	74 000	111 200
03 Pacet	13 000	98 000	76 000	116 000
04 Trawas	171 000	150 000	2 850	6 400
05 Ngoro	58 198	22 997	-	-
06 Pungging	-	-	-	1 755
07 Kutorejo	1 223	1 800	5 300	3 040
08 Mojosari	972	1 416	692	7 940
09 Bangsal	-	-	-	-
10 Mojoanyar	9	5	35	15
11 Dlanggu	-	-	-	-
12 Puri	-	-	-	-
13 Trowulan	92	66	221	99
14 Sooko	2 200	350	850	202
15 Gedeg	3	-	9	-
16 Kemlagi	-	-	-	-
17 Jetis	340	340	-	-
18 Dawarblandong	64	73	-	-
Kabupaten Mojokerto	288 175	370 535	160 161	246 651

Sumber/Source: BPS, Statistik Pertanian Hortikultura SPH-SBS/BPS-Statistics Indonesia, Agricultural Statistic for Horticulture SPH-SBS

Lanjutan Tabel/*Continued Table* 5.1.6

Kecamatan Subdistrict	Kencur/ <i>East Indian Galangal</i>		Kunyit/ <i>Turmeric</i>	
	2020	2021	2020	2021
(1)	(6)	(7)	(8)	(9)
01 Jatirejo	110	-	242	135
02 Gondang	3 600	10 350	80 000	74 100
03 Pacet	1 590	600	192 500	247 000
04 Trawas	1 050	1 010	40 000	106 000
05 Ngoro	-	-	23 048	30 282
06 Pungging	-	-	-	-
07 Kutorejo	425	710	1 655	1 560
08 Mojosari	603	957	895	1 750
09 Bangsal	-	-	-	-
10 Mojoanyar	16	8	20	11
11 Dlanggu	-	-	-	-
12 Puri	-	-	-	-
13 Trowulan	-	-	348	59
14 Sooko	640	117	5 600	740
15 Gedeg	-	-	17	-
16 Kemlagi	-	-	-	-
17 Jetis	-	-	2 550	2 550
18 Dawarblandong	53	103	432 600	830 400
Kabupaten Mojokerto	8 087	13 855	779 475	1 294 587

Sumber/*Source*: BPS, Statistik Pertanian Hortikultura SPH-TBF/*BPS-Statistics Indonesia, Agricultural Statistic for Horticulture SPH-TBF*

Lanjutan Tabel/*Continued Table* 5.1.6

Kecamatan Subdistrict	Lempuyang/Zingiber Aromaticum		Temuireng/Black Turmeric	
	2020	2021	2020	2021
(1)	(10)	(11)	(12)	(13)
01 Jatirejo	160	-	-	-
02 Gondang	17 450	11 000	4 710	14 437
03 Pacet	-	-	-	-
04 Trawas	-	-	-	-
05 Ngoro	-	-	-	-
06 Pungging	-	-	-	-
07 Kutorejo	286	105	-	-
08 Mojosari	-	-	-	-
09 Bangsal	-	-	-	-
10 Mojoanyar	14	4	10	5
11 Dlanggu	-	-	-	-
12 Puri	-	-	-	-
13 Trowulan	83	23	-	-
14 Sooko	600	63	-	-
15 Gedeg	-	-	-	-
16 Kemlagi	-	-	-	-
17 Jetis	-	-	-	-
18 Dawarblandong	-	-	4 258	8 190
Kabupaten Mojokerto	18 593	11 195	8 978	22 632

Sumber/Source: BPS, Statistik Pertanian Hortikultura SPH-TBF/BPS-Statistics Indonesia, Agricultural Statistic for Horticulture SPH-TBF

Lanjutan Tabel/*Continued Table* 5.1.6

Kecamatan Subdistrict	Temukunci/ <i>Chinese Keys</i>		Temulawak/ <i>Java Turmeric</i>	
	2020	2021	2020	2021
(1)	(14)	(15)	(16)	(17)
01 Jatirejo	-	-	165	60
02 Gondang	7 200	12 000	77 500	47 200
03 Pacet	-	-	156 500	152 000
04 Trawas	800	975	7 720	19 000
05 Ngoro	-	-	-	-
06 Pungging	-	-	-	-
07 Kutorejo	430	300	135	30
08 Mojosari	-	-	412	751
09 Bangsal	-	-	-	-
10 Mojoanyar	19	12	16	13
11 Dlanggu	-	-	-	-
12 Puri	-	-	-	-
13 Trowulan	-	-	-	-
14 Sooko	-	-	1 300	-
15 Gedeg	-	-	-	-
16 Kemlagi	-	-	-	-
17 Jetis	-	-	-	-
18 Dawarblandong	-	-	18 806	24 800
Kabupaten Mojokerto	8 449	13 287	262 554	243 854

Sumber/*Source*: BPS, Statistik Pertanian Hortikultura SPH-TBF/BPS-*Statistics Indonesia, Agricultural Statistic for Horticulture SPH-TBF*

Tabel
Table 5.1.7**Luas Panen Tanaman Biofarmaka Menurut Jenis Tanaman (m²), 2017–2021**
Harvested Area of Medicinal Plants by Kind of Plant (m²), 2017–2021

Jenis Tanaman Kind of Plants	2017	2018	2019	2020	2021
(1)	(2)	(3)	(4)	(5)	
Dlingo/Dringo	-	-	-	-	-
Jahe	699 143	649 246	510 295	310 856	214 615
Kapulaga	25	-	14	-	-
Keji Beling	40	40	-	-	-
Kencur	15 195	9 788	5 608	9 517	8 749
Kunyit	190 346	202 818	293 544	356 141	326 458
Laos/Lengkuas	38 796	41 467	39 005	52 371	53 488
Lempuyang	3 143	3 329	1 631	11 047	5 117
Lidah Buaya	175	1 510	14	13	4
Mahkota Dewa*)	95	50	205	4	40
Mengkudu/Pace*)	5 120	14 990	1 361	1 078	909
Sambiloto	-	-	-	5	-
Temuireng	5 068	26 602	14 716	5 542	7 105
Temukunci	15 054	6 392	5 786	11 669	7 663
Temulawak	34 372	63 979	47 019	61 553	51 349
Kabupaten Mojokerto	1 006 572	1 020 211	919 198	819 774	675 497

Sumber/Source: BPS, Statistik Pertanian Hortikultura SPH-TBF/BPS-Statistics Indonesia, Agricultural Statistic for Horticulture SPH-TBF

Tabel 5.1.8 **Produksi Tanaman Biofarmaka Menurut Jenis Tanaman (kg), 2017–2021**
Table 5.1.8 **Production of Medicinal Plants by Kind of Plant (kg), 2017–2021**

Jenis Tanaman Kind of Plants	2017	2018	2019	2020	2021
(1)	(2)	(3)	(4)	(5)	(6)
Dlingo/Dringo/ Calamus	-	-	-	-	-
Jahe/ Ginger	432 157	515 882	292 921	288 175	370 535
Kapulaga/ Java Cardamom	50	-	9	-	-
Keji Beling/ Verbenaceae	40	40	-	-	-
Kencur/ East Indian Galangal	29 214	25 461	6 520	8 087	13 855
Kunyit/ Turmeric	451 615	586 795	738 191	779 475	1 294 587
Laos/Lengkuas/ Galanga	71 221	153 934	247 347	160 161	246 651
Lempuyang/ Zingiber Aromaticum	4 668	7 388	2 650	18 593	11 195
Lidah Buaya/ Aloevera	175	1 570	42	50	11
Mahkota Dewa/ Phaleria Macrocarpa	2 342	630	4 680	62	480
Mengkudu/Pace/ Indian Mulberry	11 749	51 911	23 609	27 364	26 479
Sambiloto/ King of Bitter	-	-	-	3	-
Temuireng/ Black Turmeric	5 738	63 381	29 040	8 978	22 632
Temukunci/ Chinese Keys	9 801	15 306	3 951	8 449	13 287
Temulawak/ Java Turmeric	43 037	131 054	100 426	262 554	243 854
Kabupaten Mojokerto	1 061 807	1 553 352	1 449 386	1 561 951	2 243 566

Sumber/Source: BPS, Statistik Pertanian Hortikultura SPH-TBF/BPS-Statistics Indonesia, Agricultural Statistic for Horticulture SPH-TBF

Tabel 5.1.9 **Luas Panen Tanaman Hias Menurut Kecamatan dan Jenis Tanaman (m²), 2020 and 2021**
Harvested Area of Ornamental Plants by Subdistrict and Kind of Plant (m²), 2020 and 2021

Kecamatan Subdistrict	Angrek/Orchid		Krisan/Chrysantemum	
	2020	2021	2020	2021
(1)	(2)	(3)	(4)	(5)
01 Jatirejo	-	-	-	-
02 Gondang	-	-	-	-
03 Pacet	21 600	-	20 000	10 200
04 Trawas	100	-	-	-
05 Ngoro	-	-	-	-
06 Pungging	-	-	-	-
07 Kutorejo	826	-	-	-
08 Mojosari	-	-	-	-
09 Bangsal	-	-	-	-
10 Mojoanyar	-	-	-	-
11 Dlanggu	-	-	-	-
12 Puri	-	-	-	-
13 Trowulan	-	-	-	-
14 Sooko	-	-	-	-
15 Gedeg	61	-	-	-
16 Kemlagi	-	-	-	-
17 Jetis	-	-	-	-
18 Dawarblandong	-	-	-	-
Kabupaten Mojokerto	22 587	-	20 000	10 200

Sumber/Source: BPS, Statistik Pertanian Hortikultura SPH-SBS/ BPS-Statistics Indonesia, Agricultural Statistic for Horticulture SPH-SBS

Lanjutan Tabel/*Continued Table* 5.1.9

Kecamatan Subdistrict	Mawar/Rose		Melati/Jasmine	
	2020	2021	2020	2021
(1)	(6)	(7)	(8)	(9)
01 Jatirejo	-	-	-	-
02 Gondang	-	-	-	-
03 Pacet	500	-	-	-
04 Trawas	-	-	-	-
05 Ngoro	-	-	-	-
06 Pungging	-	-	-	-
07 Kutorejo	-	-	-	-
08 Mojosari	-	-	-	-
09 Bangsal	-	-	-	-
10 Mojoanyar	-	-	-	-
11 Dlanggu	-	-	-	-
12 Puri	-	-	-	-
13 Trowulan	14	-	49	5
14 Sooko	-	-	-	-
15 Gedeg	-	-	-	-
16 Kemlagi	-	-	-	-
17 Jetis	-	-	-	-
18 Dawarblandong	-	-	-	-
Kabupaten Mojokerto	514	-	49	5

Sumber/Source: BPS, Statistik Pertanian Hortikultura SPH-TH/BPS-Statistics Indonesia, *Agricultural Statistik for Horticulture SPH-TH*

Lanjutan Tabel/*Continued Table* 5.1.9

Kecamatan Subdistrict	Palem/Palm		Anthurium Daun/Anthurium	
	2020	2021	2020	2021
(1)	(10)	(11)	(12)	(13)
01 Jatirejo	-	-	-	-
02 Gondang	-	-	-	-
03 Pacet	-	-	1 400	700
04 Trawas	-	-	-	-
05 Ngoro	-	-	-	-
06 Pungging	-	-	-	-
07 Kutorejo	-	-	-	-
08 Mojosari	-	-	-	-
09 Bangsal	-	-	-	-
10 Mojoanyar	-	-	-	-
11 Dlanggu	-	-	-	-
12 Puri	-	-	-	-
13 Trowulan	-	-	-	-
14 Sooko	-	-	-	-
15 Gedeg	-	-	-	-
16 Kemlagi	-	-	-	-
17 Jetis	-	-	-	-
18 Dawarblandong	-	-	-	-
Kabupaten Mojokerto	-	-	1 400	700

Sumber/*Source*: BPS, Statistik Pertanian Hortikultura SPH-TH/*BPS-Statistics Indonesia, Agricultural Statistik for Horticulture SPH-TH*

Lanjutan Tabel/*Continued Table* 5.1.9

Kecamatan Subdistrict	Philodendron/ <i>Philodendron</i>		Pisang-pisangan/ <i>Heliconia</i>	
	2020	2021	2020	2021
(1)	(14)	(15)	(16)	(17)
01 Jatirejo	-	-	-	-
02 Gondang	-	-	-	-
03 Pacet	500	700	-	-
04 Trawas	9	25	-	-
05 Ngoro	-	-	-	-
06 Pungging	-	-	-	-
07 Kutorejo	-	-	-	-
08 Mojosari	-	-	-	-
09 Bangsal	-	-	-	-
10 Mojoanyar	-	-	-	-
11 Dlanggu	-	-	-	-
12 Puri	-	-	-	-
13 Trowulan	-	-	-	-
14 Sooko	-	-	-	-
15 Gedeg	-	-	-	-
16 Kemlagi	-	-	-	-
17 Jetis	-	-	-	-
18 Dawarblandong	-	-	-	-
Kabupaten Mojokerto	509	725	-	-

Sumber/*Source*: BPS, Statistik Pertanian Hortikultura SPH-TH/*BPS-Statistics Indonesia, Agricultural Statistik for Horticulture SPH-TH*

Tabel
Table 5.1.10**Produksi Tanaman Hias Menurut Kecamatan dan Jenis Tanaman (tangkai), 2020 and 2021**
Production of Ornamental Plants by Subdistrict and Kind of Plant (stalks), 2020 and 2021

Kecamatan Subdistrict	Angrek/Orchid		Krisan/Chrysantemum	
	2020	2021	2020	2021
(1)	(2)	(3)	(4)	(5)
01 Jatirejo	-	-	-	-
02 Gondang	-	-	-	-
03 Pacet	272 050	-	64 000	1 224 000
04 Trawas	400	-	-	-
05 Ngoro	-	-	-	-
06 Pungging	-	-	-	-
07 Kutorejo	10 668	-	-	-
08 Mojosari	-	-	-	-
09 Bangsal	-	-	-	-
10 Mojoanyar	-	-	-	-
11 Dlanggu	-	-	-	-
12 Puri	-	-	-	-
13 Trowulan	-	-	-	-
14 Sooko	-	-	-	-
15 Gedeg	674	-	-	-
16 Kemlagi	-	-	-	-
17 Jetis	-	-	-	-
18 Dawarblandong	-	-	-	-
Kabupaten Mojokerto	283 792	-	64 000	1 224 000

Sumber/Source: BPS, Statistik Pertanian Hortikultura SPH-TH/BPS-Statistics Indonesia, Agricultural Statistik for Horticulture SPH-TH

Lanjutan Tabel/*Continued Table* 5.1.10

Kecamatan Subdistrict	Mawar/Rose		Melati/Jasmine (kg/kg)	
	2020	2021	2020	2021
(1)	(6)	(7)	(8)	(9)
01 Jatirejo	-	-	-	-
02 Gondang	-	-	-	-
03 Pacet	1 000	-	-	-
04 Trawas	-	-	-	-
05 Ngoro	-	-	-	-
06 Pungging	-	-	-	-
07 Kutorejo	-	-	-	-
08 Mojosari	-	-	-	-
09 Bangsal	-	-	-	-
10 Mojoanyar	-	-	-	-
11 Dlanggu	-	-	-	-
12 Puri	-	-	-	-
13 Trowulan	136	-	118	5
14 Sooko	-	-	-	-
15 Gedeg	-	-	-	-
16 Kemlagi	-	-	-	-
17 Jetis	-	-	-	-
18 Dawarblandong	-	-	-	-
Kabupaten Mojokerto	1 136	-	118	5

Sumber/Source: BPS, Statistik Pertanian Hortikultura SPH-TH/BPS-Statistics Indonesia, *Agricultural Statistik for Horticulture SPH-TH*

Lanjutan Tabel/Continued Table 5.1.10

Kecamatan Subdistrict	Palem/Palm (Pohon/Tree)		Anthurium Daun/Anthurium (Pohon/Tree)	
	2020	2021	2020	2021
(1)	(10)	(11)	(12)	(13)
01 Jatirejo	-	-	-	-
02 Gondang	-	-	-	-
03 Pacet	-	-	6 100	1 100
04 Trawas	-	-	-	-
05 Ngoro	-	-	-	-
06 Pungging	-	-	-	-
07 Kutorejo	-	-	-	-
08 Mojosari	-	-	-	-
09 Bangsal	-	-	-	-
10 Mojoanyar	-	-	-	-
11 Dlanggu	-	-	-	-
12 Puri	-	-	-	-
13 Trowulan	-	-	-	-
14 Sooko	-	-	-	-
15 Gedeg	-	-	-	-
16 Kemlagi	-	-	-	-
17 Jetis	-	-	-	-
18 Dawarblandong	-	-	-	-
Kabupaten Mojokerto	-	-	6 100	1 100

Sumber/Source: BPS, Statistik Pertanian Hortikultura SPH-TH/BPS-Statistics Indonesia, Agricultural Statistik for Horticulture SPH-TH

Lanjutan Tabel/*Continued Table* 5.1.10

Kecamatan Subdistrict	Philodendron/ <i>Philodendron</i> (Pohon/ <i>Tree</i>)		Pisang-pisangan/ <i>Heliconia</i>	
	2020	2021	2020	2021
(1)	(14)	(15)	(16)	(17)
01 Jatirejo	-	-	-	-
02 Gondang	-	-	-	-
03 Pacet	1 800	6 200	-	-
04 Trawas	108	340	-	-
05 Ngoro	-	-	-	-
06 Pungging	-	-	-	-
07 Kutorejo	-	-	-	-
08 Mojosari	-	-	-	-
09 Bangsal	-	-	-	-
10 Mojoanyar	-	-	-	-
11 Dlanggu	-	-	-	-
12 Puri	-	-	-	-
13 Trowulan	-	-	-	-
14 Sooko	-	-	-	-
15 Gedeg	-	-	-	-
16 Kemlagi	-	-	-	-
17 Jetis	-	-	-	-
18 Dawarblandong	-	-	-	-
Kabupaten Mojokerto	1 908	6 540	-	-

Sumber/*Source*: BPS, Statistik Pertanian Hortikultura SPH-TH/*BPS-Statistics Indonesia, Agricultural Statistik for Horticulture SPH-TH*

Tabel
Table 5.1.11

**Luas Panen Tanaman Hias Menurut Jenis Tanaman (m²),
2018–2021**
**Harvested Area of Ornamental Plants by Kind of Plant (m²),
2018–2021**

Jenis Tanaman <i>Kind of Plants</i>	2018	2019	2020	2021
(1)	(3)	(4)	(5)	(6)
Anggrek/ Orchid	21 320	22 043	22 587	-
Anthurium Bunga/ Flamingo Lily Flower	-	1 200	1 400	700
Anthurium Daun/ Anthurium	5 000	3 000	2 502	-
Anyelir/ Carnation	-	-	-	-
Balanceng/ Dieffenbacia	-	-	-	-
Dracaena/ Dracaena	-	-	-	-
Euphorbia/ Euphorbia	58	20	-	-
Gladiol/ Gladiol	-	-	-	-
Hanjuang/ Cordyline	-	-	-	-
Herbras/ Gerbera	-	-	-	-
Kamboja Jepang/ Adenium	53	34	-	-
Keladi Hias/ Caladium	-	-	-	-
<i>Krisan/ Chrysantemum</i>	19 200	21 000	20 000	10 200
<i>Mawar/ Rose</i>	159	562	514	-
<i>Melati/ Jasmine</i>	1 047	169	49	5
<i>Monstera/ Monstera</i>	-	-	5	-
<i>Pakis/ Leather Leaf Fern</i>	10	-	-	-
<i>Palem/ Palm</i>	1 163	286	-	-
<i>Pedang-Pedangan/ Sansevieria</i>	55	-	-	-
<i>Philodendron/ Philodendron</i>	29	297	509	725
<i>Pisang-Pisangan/ Heliconia</i>	57	6	-	-
<i>Sedap Malam/ Tuberose</i>	-	-	-	-
<i>Soka/ Ixora</i>	-	-	-	-
<i>Sri Rejeki/ Aglaonema</i>	-	-	15	350
Kabupaten Mojokerto	48 151	48 617	47 581	11 980

Sumber/Source: BPS, Statistik Pertanian Hortikultura SPH-TH/BPS-Statistics Indonesia, *Agricultural Statistik for Horticulture SPH-TH*

Tabel 5.1.12 **Produksi Tanaman Hias Menurut Jenis Tanaman (tangkai), 2018–2021**
Table 5.1.12 **Production of Ornamental Plants by Kind of Plant (stalks), 2018–2021**

Jenis Tanaman Kind of Plants	2018	2019	2020	2021
(1)	(3)	(4)	(5)	
Anggrek/ Orchid	1 027 340	96 098	283 792	-
Aglaonema	-	-	230	1 100
Anthurium Bunga/ Flamingo Lily Flower	-	2 070	6 100	-
Anthurium Daun/ Anthurium	9 500	28 700	19 516	-
Anyelir/ Carnation	-	-	-	-
Balaceng/ Dieffenbacia	-	-	-	-
Dracaena/ Dracaena	-	-	-	-
Euphorbia/ Euphorbia	163	40	-	-
Gladiol/ Gladiol	-	-	-	-
Hanjuang/ Cordyline	-	-	-	-
Herbras/ Gerbera	-	-	-	-
Kamboja Jepang/ Adenium	624	92	-	-
Keladi Hias/ Caladium	-	-	-	1 224 000
Krisan/ Chrysantemum	61 400	146 000	64 000	-
Mawar/ Rose	1 528	12 358	1 136	5
Melati/ Jasmine	654	596	118	-
Monstera/ Monstera	-	-	20	-
Pakis/ Leather Leaf Fern	10	-	-	-
Palem/ Palm	1 256	288	-	-
Pedang-Pedangan/ Sansevieria	153	-	-	6 540
Philodendron/ Philodendron	285	1 234	1 908	-
Pisang-Pisangan/ Heliconia	274	12	-	-
Sedap Malam/ Tuberose	-	-	-	-
Soka/ Ixora	-	-	-	5 600
Kabupaten Mojokerto	1 106 187	287 488	376 452	1 237 245

Sumber/Source: BPS, Statistik Pertanian Hortikultura SPH-TH/BPS-Statistics Indonesia, Agricultural Statistik for Horticulture SPH-TH

Tabel 5.1.13 **Produksi Buah-buahan Menurut Kecamatan dan Jenis Tanaman (kuintal), 2020 and 2021**
Table 5.1.13 **Production of Fruits by Subdistrict and Kind of Plant (quintal), 2020 and 2021**

Kecamatan Subdistrict	Mangga/Mango		Durian/Durian	
	2020	2021	2020	2021
(1)	(2)	(3)	(4)	(5)
01 Jatirejo	7 010	950	1 665	5 262
02 Gondang	1 032	222	538	615
03 Pacet	-	7 248	1 967	6 113
04 Trawas	585	687	7 983	6 794
05 Ngoro	24 560	12 106	-	-
06 Pungging	460	1 650	9	6
07 Kutorejo	500	-	-	-
08 Mojosari	16 292	27 277	-	-
09 Bangsal	4 030	4 140	-	-
10 Mojoanyar	3 585	3 956	-	-
11 Dlanggu	-	7 731	-	-
12 Puri	17 700	9 749	-	-
13 Trowulan	-	-	30	-
14 Sooko	80 000	3 890	60	225
15 Gedeg	680	372	-	-
16 Kemlagi	643	340	-	-
17 Jetis	7 292	7 460	-	-
18 Dawarblandong	12 229	29 400	-	-
Kabupaten Mojokerto	176 598	117 178	12 252	19 015

Sumber/Source: BPS, Statistik Pertanian Hortikultura SPH-TH/BPS-Statistics Indonesia, Agricultural Statistik for Horticulture SPH-TH

Lanjutan Tabel/*Continued Table* 5.1.13

Kecamatan Subdistrict	Jeruk/Orange		Pisang/Banana	
	2020	2021	2020	2021
(1)	(6)	(7)	(8)	(9)
01 Jatirejo	1 450	848	11 827	14 530
02 Gondang	4	257	3 766	16 460
03 Pacet	-	0	59 275	40 913
04 Trawas	-	0	31 460	22 918
05 Ngoro	92	88	1 756	852
06 Pungging	-	0	1 165	2 110
07 Kutorejo	561	310	2 392	1 740
08 Mojosari	-	0	6 567	9 429
09 Bangsal	-	0	1 680	1 688
10 Mojoanyar	15	13	205	218
11 Dlanggu	1 864	2 931	-	-
12 Puri	2 000	18 934	99	468
13 Trowulan	81	5	4 393	3 183
14 Sooko	54 400	3 237	6 700	1 925
15 Gedeg	23	12	3 608	3 320
16 Kemlagi	-	0	3 554	3 595
17 Jetis	-	135	12 816	10 320
18 Dawarblandong	-	0	2 399	5 728
Kabupaten Mojokerto	60 489	26 769	153 662	139 398

Sumber/*Source*: BPS, Statistik Pertanian Hortikultura SPH-TH/*BPS-Statistics Indonesia, Agricultural Statistik for Horticulture SPH-TH*

Lanjutan Tabel/*Continued Table* 5.1.13

Kecamatan Subdistrict	Pepaya/Papaya		Salak/Salacca	
	2020	2021	2020	2021
(1)	(10)	(11)	(12)	(13)
01 Jatirejo	1 510	1 299	-	-
02 Gondang	346	1 666	45	98
03 Pacet	29	5	24	126
04 Trawas	493	321	1 175	1 360
05 Ngoro	-	-	-	-
06 Pungging	755	1 630	-	-
07 Kutorejo	-	72	-	-
08 Mojosari	356	813	-	-
09 Bangsal	331	1 303	-	-
10 Mojoanyar	90	145	-	-
11 Dlanggu	-	-	-	-
12 Puri	160	182	-	-
13 Trowulan	228	544	-	-
14 Sooko	8 000	2 380	100	205
15 Gedeg	110	107	-	-
16 Kemlagi	-	-	-	-
17 Jetis	386	212	-	-
18 Dawarblandong	-	-	-	-
Kabupaten Mojokerto	12 793	10 679	1 344	1 789

Sumber/*Source*: BPS, Statistik Pertanian Hortikultura SPH-BST/*BPS-Statistics Indonesia, Agricultural Statistic for Horticulture SPH-BST*

Lanjutan Tabel/*Continued Table* 5.1.13

Kecamatan Subdistrict	Alpukat/Avocado		Belimbing/Star Fruit		Jambu Air/Water Apple	
	2020	2021	2020	2021	2020	2021
(1)	(14)	(15)	(16)	(17)	(18)	(19)
01 Jatirejo	393	922	1 224	1 524	43	90
02 Gondang	87	481	66	249	7	-
03 Pacet	4 429	19 781	303	282	80	144
04 Trawas	4 201	3 096	20	-	3	1
05 Ngoro	-	438	1 291	260	170	861
06 Pungging	50	57	550	415	50	38
07 Kutorejo	22	-	80	80	68	50
08 Mojosari	134	157	453	260	590	558
09 Bangsal	38	42	175	204	15	15
10 Mojoanyar	8	11	61	77	92	116
11 Dlanggu	42	1	-	120	-	-
12 Puri	-	-	91	91	48	135
13 Trowulan	2	1	265	263	-	-
14 Sooko	18	55	524	105	1 200	160
15 Gedeg	-	-	74	45	16	14
16 Kemlagi	-	-	158	161	-	215
17 Jetis	-	-	273	72	110	37
18 Dawarblandong	-	-	1 197	969	-	-
Kabupaten Mojokerto	9 424	25 041	6 805	5 177	2 492	2 434

Sumber/*Source*: BPS, Statistik Pertanian Hortikultura SPH-TH/*BPS-Statistics Indonesia, Agricultural Statistik for Horticulture SPH-TH*

Lanjutan Tabel/*Continued Table* 5.1.13

Kecamatan Subdistrict	Jambu Biji/ <i>Guava</i>		Nangka/ <i>JackFruit</i>		Rambutan/ <i>Rambutan</i>	
	2020	2021	2020	2021	2020	2021
(1)	(14)	(15)	(16)	(17)	(18)	(19)
01 Jatirejo	528	4 854	11 369	1 491	9 709	23 440
02 Gondang	140	184	144	46	956	1 801
03 Pacet	240	2 123	2 851	3 942	1 685	410
04 Trawas	32	26	59	51	508	458
05 Ngoro	299	207	412	879	932	-
06 Pungging	133	205	131	90	640	620
07 Kutorejo	330	232	140	75	-	-
08 Mojosari	1 123	1 069	531	747	438	345
09 Bangsal	149	245	203	223	-	-
10 Mojoanyar	94	115	124	131	36	36
11 Dlanggu	323	261	-	-	-	-
12 Puri	132	127	131	73	146	323
13 Trowulan	164	78	1 764	47	47	-
14 Sooko	1 400	320	6 800	560	7 700	750
15 Gedeg	16	8	278	135	64	64
16 Kemlagi	-	-	425	-	-	-
17 Jetis	433	22	1 258	-	10	-
18 Dawarblandong	69	67	-	146	-	-
Kabupaten Mojokerto	5 604	10 143	26 620	8 636	22 871	28 246

Sumber/*Source*: BPS, Statistik Pertanian Hortikultura SPH-TH/BPS-*Statistics Indonesia, Agricultural Statistik for Horticulture SPH-TH*

Lanjutan Tabel/*Continued Table* 5.1.13

Kecamatan Subdistrict	Sawo/Sapodilla/Sawo		Sirsak/Soursop	
	2020	2021	2020	2021
(1)	(20)	(21)	(22)	(23)
01 Jatirejo	849	1 073	678	343
02 Gondang	191	172	63	71
03 Pacet	55	86	465	1 380
04 Trawas	51	24	667	323
05 Ngoro	-	537	-	980
06 Pungging	118	85	140	115
07 Kutorejo	135	200	157	15
08 Mojosari	168	149	349	803
09 Bangsal	46	48	62	75
10 Mojoanyar	-	-	65	87
11 Dlanggu	-	-	27	-
12 Puri	640	710	4	6
13 Trowulan	5	0	37	16
14 Sooko	500	630	28	985
15 Gedeg	7	10	30	44
16 Kemlagi	133	48	60	-
17 Jetis	49	127	126	39
18 Dawarblandong	352	1 381	534	557
Kabupaten Mojokerto	3 299	5 281	3 491	5 839

Sumber/*Source*: BPS, Statistik Pertanian Hortikultura SPH-TH/*BPS-Statistics Indonesia, Agricultural Statistik for Horticulture SPH-TH*

Tabel
Table 5.1.14**Produksi Buah-Buahan dan Sayuran Tahunan Menurut Jenis Tanaman (ton), 2017–2021**
Production of Annual Fruits and Vegetables by Kind of Plant (ton), 2017–2021

Jenis Tanaman Kind of Plants	2017	2018	2019	2020	2021
(1)	(2)	(3)	(4)	(5)	(6)
Alpukat/ Avocado	1 592.20	1 217.40	929	9 424	25 041
Anggur/ Grape	6.9	4.8	2	6	20
Apel/ Apple	-	-	-	-	-
Belimbing/ Star fruit	478.2	605.8	518.7	6 805	5 177
Duku/Langsak/Kokosan/ Duku	0.7	2.8	3.1	36	-
Durian/ Durian	2 087.50	3 809.40	2 771.70	12 252	19 015
Jambu Air/ Water Apple	115.4	223.3	163.7	2 492	2 434
Jambu Biji/ Guava	408.8	641.3	618.6	5 604	10 143
Jengkol/ Jengkol	-	-	-	-	-
Jeruk Besar/ Pomelo	-	-	-	340	67
Jeruk Siam/Kepron/ Orange/ Tangerine	507.7	1 120.90	2 341.70	60 489	26 702
Mangga/ Mango	17 587.60	16 677.30	11 545.90	176 598	117 178
Manggis/ Mangosteen	-	18.6	6.2	61	22
Markisa/Konyal/ Passion fruit	2.6	1.9	2.6	-	-
Melinjo/ Gnetum/Melinjo	12.3	36.7	6.6	118	55
Nangka/Cempedak/ Jackfruit	1 200.00	2 525.70	2 306.40	26 620	8 636
Nenas/ Pineapple	-	-	-	-	-
Pepaya/ Papaya	686.1	786.6	971.9	12 793	10 679
Petai/ Twisted Cluster Bean	877.7	971.4	535.5	6 016	22 411
Pisang/ Banana	24 945.50	19 467.40	15 691.60	153 662	139 398
Rambutan/ Rambutan	2 299.40	1 146.10	3 440.30	22 871	28 246
Salak/ Snakefruit	1 732.20	1 036.70	227.2	1 344	1 789
Sawo/ Sapodilla/Sawo	361.3	492.1	415	3 299	5 281
Sirsak/ Soursoop	335.4	309.5	393	3 491	5 839
Sukun/ Breadfruit	450.9	658.6	420.1	9 066	2 937
Kabupaten Mojokerto	55 688.40	51 754.30	43 310.80	513 387	428 426

Sumber/Source: BPS, Statistik Pertanian Hortikultura SPH-BST/BPS-Statistics Indonesia, Agricultural Statistic for Horticulture SPH-BST

5.2 PERKEBUNAN
ESTATE CROPS

Tabel 5.2.1 Luas Areal Tanaman Perkebunan Menurut Kecamatan dan Jenis Tanaman (ha), 2020 dan 2021
Planted Area of Estate Crops by Subdistrict and Type of Crops (ha), 2020 dan 2021

Kecamatan Subdistrict	Kelapa Sawit/Oil Palm		Kelapa/Coconut	
	2020	2021	2020	2021
(1)	(2)	(3)	(4)	(5)
01 Jatirejo	-	-	1.5	1.50
02 Gondang	-	-	2	1.50
03 Pacet	-	-	-	-
04 Trawas	-	-	-	-
05 Ngoro	-	-	-	-
06 Pungging	-	-	-	-
07 Kutorejo	-	-	-	-
08 Mojosari	-	-	-	-
09 Bangsal	-	-	-	-
10 Mojoanyar	-	-	-	-
11 Dlanggu	-	-	-	-
12 Puri	-	-	-	-
13 Trowulan	-	-	-	-
14 Sooko	-	-	-	-
15 Gedeg	-	-	2	1.50
16 Kemlagi	-	-	-	-
17 Jetis	-	-	-	-
18 Dawarblandong	-	-	2	-
Kabupaten Mojokerto	-	-	8	4.50

Sumber/Source: Dinas Pertanian Kabupaten Mojokerto/ Department of Agriculture Mojokerto Regency

Lanjutan Tabel/*Continued Table* 5.2.1

Kecamatan Subdistrict	Karet/Rubber		Kopi/Coffee	
	2020	2021	2020	2021
(1)	(6)	(7)	(8)	(9)
01 Jatirejo	-	-	103	105
02 Gondang	-	-	105	105
03 Pacet	-	-	23	25
04 Trawas	-	-	144	146
05 Ngoro	-	-	-	-
06 Pungging	-	-	-	-
07 Kutorejo	-	-	-	-
08 Mojosari	-	-	-	-
09 Bangsal	-	-	-	-
10 Mojoanyar	-	-	-	-
11 Dlanggu	-	-	-	-
12 Puri	-	-	-	-
13 Trowulan	-	-	-	-
14 Sooko	-	-	-	-
15 Gedeg	-	-	-	-
16 Kemlagi	-	-	-	-
17 Jetis	-	-	-	-
18 Dawarblandong	-	-	-	-
Kabupaten Mojokerto	-	-	375	381

Sumber/*Source*: Dinas Pertanian Kabupaten Mojokerto/ *Departement of Agriculture Mojokerto Regency*

Lanjutan Tabel/*Continued Table 5.2.1*

Kecamatan Subdistrict	Kakao/Cocoa		Tebu/Sugar cane	
	2020	2021	2020	2021
(1)	(10)	(11)	(12)	(13)
01 Jatirejo	53	53	924	706.85
02 Gondang	73	73	240	282.45
03 Pacet	4	4	8	8
04 Trawas	22	22	9	-
05 Ngoro	-	-	209	209.33
06 Pungging	-	-	90	120.78
07 Kutorejo	-	-	67	67
08 Mojosari	-	-	80	120
09 Bangsal	95	95	327	329.06
10 Mojoanyar	-	-	324	285.39
11 Dlanggu	0.1	0.10	668	687.36
12 Puri	-	1	1 261	1 375.30
13 Trowulan	4.2	4.20	557	780.41
14 Sooko	-	-	842	710.72
15 Gedeg	0.4	1.40	1 356	1 334.05
16 Kemlagi	13.3	13.30	1 082	1 148.55
17 Jetis	6	6	692	624.73
18 Dawarblandong	-	-	126	131.54
Kabupaten Mojokerto	271	273	8 864	8 921.51

Sumber/Source: Dinas Pertanian Kabupaten Mojokerto/ *Departement of Agriculture Mojokerto Regency*

Lanjutan Tabel/*Continued Table* 5.2.1

Kecamatan Subdistrict	Teh/Tea		Tembakau/Tobacco	
	2020	2021	2020	2021
(1)	(14)	(15)	(16)	(17)
01 Jatirejo	-	-	-	-
02 Gondang	-	-	-	-
03 Pacet	-	-	-	-
04 Trawas	-	-	-	-
05 Ngoro	-	-	-	-
06 Pungging	-	-	-	-
07 Kutorejo	-	-	-	-
08 Mojosari	-	-	-	-
09 Bangsal	-	-	-	-
10 Mojoanyar	-	-	-	-
11 Dlanggu	-	-	-	-
12 Puri	-	-	-	-
13 Trowulan	-	-	-	-
14 Sooko	-	-	-	-
15 Gedeg	-	-	43	60
16 Kemlagi	-	-	2	8
17 Jetis	-	-	145	149
18 Dawarblandong	-	-	-	-
Kabupaten Mojokerto	-	-	190	217

Sumber/*Source*: Dinas Pertanian Kabupaten Mojokerto/ *Departement of Agriculture Mojokerto Regency*

Tabel 5.2.2 **Produksi Perkebunan Menurut Kecamatan dan Jenis Tanaman (ribu ton), 2020 dan 2021**
Table *Production of Estate by Subdistrict and Type of Crops (thousand tons), 2020 and 2021*

Kecamatan Subdistrict	Kelapa Sawit/Oil Palm		Kelapa/Coconut	
	2020	2021	2020	2021
(1)	(2)	(3)	(4)	(5)
01 Jatirejo	-	-	0.4	1
02 Gondang	-	-	0.7	1
03 Pacet	-	-	-	-
04 Trawas	-	-	-	-
05 Ngoro	-	-	-	-
06 Pungging	-	-	-	-
07 Kutorejo	-	-	-	-
08 Mojosari	-	-	-	-
09 Bangsal	-	-	-	-
10 Mojoanyar	-	-	-	-
11 Dlanggu	-	-	-	-
12 Puri	-	-	-	-
13 Trowulan	-	-	-	-
14 Sooko	-	-	-	-
15 Gedeg	-	-	0.5	0.30
16 Kemlagi	-	-	-	-
17 Jetis	-	-	-	-
18 Dawarblandong	-	-	0.7	-
Kabupaten Mojokerto	-	-	2	2.30

Sumber/Source: Dinas Pertanian Kabupaten Mojokerto/ Department of Agriculture Mojokerto Regency

Lanjutan Tabel/*Continued Table* 5.2.2

Kecamatan Subdistrict	Karet/Rubber		Kopi/Coffee	
	2020	2021	2020	2021
(1)	(6)	(7)	(8)	(9)
01 Jatirejo	-	-	39	42.80
02 Gondang	-	-	47	48.00
03 Pacet	-	-	11.8	12.70
04 Trawas	-	-	60.6	65.40
05 Ngoro	-	-	-	-
06 Pungging	-	-	-	-
07 Kutorejo	-	-	-	-
08 Mojosari	-	-	-	-
09 Bangsal	-	-	-	-
10 Mojoanyar	-	-	-	-
11 Dlanggu	-	-	-	-
12 Puri	-	-	-	-
13 Trowulan	-	-	-	-
14 Sooko	-	-	-	-
15 Gedeg	-	-	-	-
16 Kemlagi	-	-	-	-
17 Jetis	-	-	-	-
18 Dawarblandong	-	-	-	-
Kabupaten Mojokerto	-	-	158	168.90

Sumber/*Source*: Dinas Pertanian Kabupaten Mojokerto/ *Departement of Agriculture Mojokerto Regency*

Lanjutan Tabel/*Continued Table 5.2.2*

Kecamatan Subdistrict	Kakao/Cocoa		Tebu/Sugar cane	
	2020	2021	2020	2021
(1)	(10)	(11)	(12)	(13)
01 Jatirejo	21	22	4 642	33 985
02 Gondang	25.5	24.40	1 218	10 840
03 Pacet	1.6	1.50	33	63.05
04 Trawas	1.4	1.40	38	-
05 Ngoro	-	-	998	1 231.35
06 Pungging	-	-	351	393.60
07 Kutorejo	-	-	283	442.90
08 Mojosari	-	-	351	683.80
09 Bangsal	46	46	1 695	14 707
10 Mojoanyar	-	-	1 410	971
11 Dlanggu	-	-	3 393	31 685
12 Puri	-	-	6 367	53 815
13 Trowulan	1.8	2.20	2 805	27 079
14 Sooko	-	-	4 471	41 107
15 Gedeg	0.1	0.10	7 206	57 684
16 Kemlagi	-	-	5 745	47 556
17 Jetis	0.8	1	3 403	23 200
18 Dawarblandong	-	-	657	839
Kabupaten Mojokerto	98	98.60	45 065	346 282.70

Sumber/Source: Dinas Pertanian Kabupaten Mojokerto/ *Departement of Agriculture Mojokerto Regency*

Lanjutan Tabel/*Continued Table* 5.2.2

Kecamatan <i>Subdistrict</i>	Teh/ <i>Tea</i>		Tembakau/ <i>Tobacco</i>	
	2020	2021	2020	2021
(1)	(14)	(15)	(16)	(17)
01 Jatirejo	-	-	-	-
02 Gondang	-	-	-	-
03 Pacet	-	-	-	-
04 Trawas	-	-	-	-
05 Ngoro	-	-	-	-
06 Pungging	-	-	-	-
07 Kutorejo	-	-	-	-
08 Mojosari	-	-	-	-
09 Bangsal	-	-	-	-
10 Mojoanyar	-	-	-	-
11 Dlanggu	-	-	-	-
12 Puri	-	-	-	-
13 Trowulan	-	-	-	-
14 Sooko	-	-	-	-
15 Gedeg	-	-	457	612
16 Kemlagi	-	-	21	78
17 Jetis	-	-	1 570	1,609.20
18 Dawarblandong	-	-	-	-
Kabupaten Mojokerto	-	-	2 048	2,299.20

Sumber/*Source*: Dinas Pertanian Kabupaten Mojokerto/ *Department of Agriculture Mojokerto Regency*

5.3 TANAMAN PANGAN
FOODCROPS

Tabel 5.3.1 Luas Lahan Sawah Menurut Kecamatan dan Jenis Pengairan di Kabupaten Mojokerto (ha), 2021
Table Area of Wetland by Subdistrict and Type of Irrigation in Mojokerto Regency, 2021

Kecamatan <i>Subdistrict</i>	Irigasi <i>Irrigation</i>	Non Irigasi <i>Non Irrigation</i>	Jumlah <i>Total</i>
(1)	(2)	(3)	(4)
01 Jatrejo	2 178	0	2 178
02 Gondang	2 135	0	2 135
03 Pacet	2 840	0	2 840
04 Trawas	773	0	773
05 Ngoro	1 222	0	1 222
06 Pungging	2 405	0	2 405
07 Kutorejo	2 660	0	2 660
08 Mojosari	1 487	0	1 487
09 Bangsal	1 506	0	1 506
10 Mojoanyar	1 435	15	1 450
11 Dlanggu	2 581	0	2 581
12 Puri	2 334	0	2 334
13 Trowulan	2 353	0	2 353
14 Sooko	1 262	0	1 262
15 Gedeg	1 600	0	1 600
16 Kemlagi	578	2 032	2 610
17 Jetis	15	2 504	2 519
18 Dawarblandong	0	2 434	2 434
Kabupaten Mojokerto	29 364	6 985	36 349

Sumber/Source: Dinas Pertanian Kabupaten Mojokerto/ Agriculture Service of Mojokerto Regency

Tabel
Table 5.3.2**Luas Lahan Tegal/Kebun, Ladang/Huma, dan Lahan yang Sementara Tidak Diusahakan Menurut Kecamatan di Kabupaten Mojokerto (ha), 2021**
Area of Dry Field/Garden, Shifting Cultivation, Land and Temporarily Unused Land by Subdistrict in Mojokerto Regency (ha), 2021

Kecamatan Subdistrict	Tegal/Kebun Dry Field/Garden	Ladang/Huma Shifting Cultivation	Sementara Tidak Diusahakan Temporarily Unused
(1)	(2)	(3)	(4)
01 Jatirejo	15	-	25
02 Gondang	630	-	-
03 Pacet	749	-	-
04 Trawas	1,440	-	-
05 Ngoro	729	-	-
06 Punggging	314	-	15
07 Kutorejo	91	-	-
08 Mojosari	-	-	-
09 Bangsal	156	-	-
10 Mojoanyar	15	-	-
11 Dlanggu	33	2	-
12 Puri	63	-	-
13 Trowulan	226	-	-
14 Sooko	86	-	-
15 Gedeg	29	-	-
16 Kemlagi	359	-	-
17 Jetis	1 319	-	-
18 Dawarblandong	2 533	-	-
Kabupaten Mojokerto	8 787	2	40

Sumber/Source: Dinas Pertanian Kabupaten Mojokerto/ Agriculture Service of Mojokerto Regency

Tabel 5.3.3 Luas Panen Jagung, Kedelai, Kacang Tanah, Kacang Hijau, Ubi Kayu, Ubi Jalar Menurut Kecamatan di Kabupaten Mojokerto, 2021
Harvested Area of Maize, Soybean, Peanut, Mungbean, Cassava, and Sweet Potato by Subdistrict in Mojokerto Regency, 2021

Kecamatan Subdistrict	Jagung Maize	Kedelai Soybean	Kacang Tanah Peanut	Kacang Hijau Mungbean	Ubi Kayu Cassava	Ubi Jalar Sweet Potato
(1)	(2)	(3)	(4)	(5)	(6)	(7)
01 Jatilejo	1 719	-	2	-	9	-
02 Gondang	1 821	-	-	-	33	173
03 Pacet	762	-	10	-	15	1 552
04 Trawas	955	-	144	-	122	341
05 Ngoro	1 481	-	75	237	93	-
06 Pungging	374	3	93	1 203	-	-
07 Kutorejo	2 221	79	32	433	11	26
08 Mojosari	551	-	-	31	-	-
09 Bangsal	887	435	4	-	6	-
10 Mojoanyar	71	118	-	-	-	-
11 Dlanggu	3 460	60	-	-	-	-
12 Puri	2 580	15	-	-	20	-
13 Trowulan	1 951	94	9	5	20	-
14 Sooko	286	97	-	-	26	-
15 Gedeg	265	5	-	3	-	-
16 Kemlagi	1 580	-	-	-	-	-
17 Jetis	3 272	-	60	-	11	-
18 Dawarblandong	2 787	-	23	-	-	-
Kabupaten Mojokerto	27 023	906	452	1 912	366	2 092

Sumber/Source: Dinas Pertanian Kabupaten Mojokerto/ Agriculture Service of Mojokerto Regency

5.4 PETERNAKAN

LIVESTOCK

Tabel 5.4.1 Populasi Ternak Menurut Kecamatan dan Jenis Ternak di Kabupaten Mojokerto, 2021
Livestock Population by Subdistrict and Kind of Livestock in Mojokerto Regency, 2021

Kecamatan Subdistrict	Sapi Perah Dairy Cattle	Sapi Potong Beef Cattle	Kerbau Buffalo	Kuda Horse
(1)	(2)	(3)	(4)	(5)
01 Jatirejo	-	3 065	49	3
02 Gondang	26	2 934	30	6
03 Pacet	2	4 966	17	45
04 Trawas	-	4 634	-	76
05 Ngoro	83	3 843	61	19
06 Pungging	96	1 962	23	1
07 Kutorejo	-	2 628	-	29
08 Mojosari	16	638	15	-
09 Bangsal	6	942	-	2
10 Mojoanyar	-	259	3	1
11 Dlanggu	-	3 410	-	-
12 Puri	3	2 080	-	-
13 Trowulan	-	4 061	-	1
14 Sooko	295	468	2	2
15 Gedeg	-	933	16	-
16 Kemlagi	-	3 338	6	2
17 Jetis	-	4 588	8	4
18 Dawarblandong	7	7 164	21	1
Kabupaten Mojokerto	2 284	51 913	251	192

Sumber/Source: Dinas Pertanian Kabupaten Mojokerto/ Agriculture Service of Mojokerto Regency

Lanjutan Tabel/*Continued Table 5.4.1*

Kecamatan Subdistrict (1)	Kambing Goat (6)	Domba Sheep (7)	Babi Pig (8)
01 Jatirejo	1 595	443	6 000
02 Gondang	1 686	250	650
03 Pacet	6 028	1 717	-
04 Trawas	6 032	1 753	-
05 Ngoro	3 790	1 882	-
06 Pungging	1 454	1 103	-
07 Kutorejo	1 680	1 805	-
08 Mojosari	1 119	426	-
09 Bangsal	1 110	472	-
10 Mojoanyar	862	459	-
11 Dlanggu	1 790	1 717	-
12 Puri	1 339	955	-
13 Trowulan	1 641	595	-
14 Sooko	846	2 115	-
15 Gedeg	1 252	517	-
16 Kemlagi	1 445	486	-
17 Jetis	2 934	391	-
18 Dawarblandong	3 790	132	-
Kabupaten Mojokerto	40 393	17 218	6 650

Sumber/*Source*: Dinas Pertanian Kabupaten Mojokerto/*Agriculture Service of Mojokerto Regency*

Tabel
Table 5.4.2**Populasi Unggas Menurut Kecamatan dan Jenis Unggas di Kabupaten Mojokerto, 2021**
Poultry Population by Subdistrict and Kind of Poultry in Mojokerto Regency, 2021

Kecamatan Subdistrict	Ayam Chicken	Ayam Petelur Layer	Ayam Pedaging Broiler	Itik/Itik Manila Duck/ Muscovy Duck	Entok Stuck
(1)	(2)	(3)	(4)	(5)	(6)
01 Jatirejo	14 367	3 725	206	9 170	1 391
02 Gondang	12 205	143 000	2 730 500	24 025	1 061
03 Pacet	35 026	190 500	947	10 500	400 000
04 Trawas	20 290	83 600	2 508 050	9 250	2 902
05 Ngoro	70 285	4 980	218	15 800	13 817
06 Punggging	28 266	128 450	442	22 375	2 368
07 Kutorejo	137 805	212 900	355	26 621	6 083
08 Mojosari	34 744	6 200	80	74 845	1 589
09 Bangsal	26 350	7 150	34 000	25 900	1 540
10 Mojoanyar	40 256	2 750	8 100	54 432	463 000
11 Dlanggu	25 000	25 000	300	7 925	800 000
12 Puri	83 265	4 800	82 000	13 300	545 000
13 Trowulan	33 875	1 200	33 350	11 580	1 412
14 Sooko	35 180	4 200	1 565	4 785	3 301
15 Gedeg	17 258	600 000	1 094 500	1 500	3 260
16 Kemlagi	16 232	3 000	165 00	3 725	3 380
17 Jetis	20 162	120 000	96 00	5 285	5 196
18 Dawarblandong	27 897	4 800	1 193 500	2 950	2 539
Kabupaten Mojokerto	678 463	946 855	10 414 545	323 968	52 047

Sumber/Source: Dinas Pertanian Kabupaten Mojokerto/ Agriculture Service of Mojokerto Regency

5.5 PERIKANAN
FISHERY

Tabel 5.5.1 **Jumlah Rumah Tangga Perikanan Tangkap Menurut Kecamatan dan Subsektor di Kabupaten Mojokerto, 2020-2021**
Number of Fish Capture Households by Subdistrict and Subsector in Mojokerto Regency, 2020-2021

Kecamatan Subdistrict	Perairan Umum Inland Water	
	2020	2021
(1)	(2)	(3)
01 Jatilejo	-	10
02 Gondang	-	-
03 Pacet	-	10
04 Trawas	20	-
05 Ngoro	20	-
06 Pungging	-	-
07 Kutorejo	-	-
08 Mojosari	20	20
09 Bangsal	20	-
10 Mojoanyar	-	20
11 Dlanggu	-	-
12 Puri	-	-
13 Trowulan	10	10
14 Sooko	-	10
15 Gedeg	40	40
16 Kemlagi	10	30
17 Jetis	30	20
18 Dawarblandong	10	20
Kabupaten Mojokerto	180	190

Sumber/Source: Dinas Pangan dan Perikanan Kabupaten Mojokerto/ food and fishery service of Mojokerto Regency

Tabel
Table 5.5.2**Produksi Perikanan Tangkap Menurut Kecamatan dan Subsektor di Kabupaten Mojokerto (ton), 2020-2021**
Production of Fish Capture by Subdistrict and Subsector in Mojokerto Regency (ton), 2020-2021

Kecamatan Subdistrict	Perairan Umum Inland Water	
	2020	2022
(1)	(2)	(3)
01 Jatilejo	-	-
02 Gondang	-	-
03 Pacet	-	-
04 Trawas	5	-
05 Ngoro	5	5
06 Pungging	-	-
07 Kutorejo	-	-
08 Mojosari	10	25
09 Bangsal	-	-
10 Mojoanyar	46.6	26
11 Dlanggu	-	-
12 Puri	-	-
13 Trowulan	20	18.20
14 Sooko	-	5
15 Gedeg	30	34
16 Kemlagi	15	17
17 Jetis	35	25
18 Dawarblandong	-	10
Kabupaten Mojokerto	166.6	165.80

Sumber/Source: Dinas Pangan dan Perikanan Kabupaten Mojokerto/ food and fishery service of Mojokerto Regency

Tabel
Table 5.5.3

Jumlah Rumah Tangga dan Produksi Perikanan Tangkap Menurut Kecamatan dan Subsektor di Kabupaten Mojokerto (ton), 2021
Number Households and Production of Aquaculture by Subdistrict and Subsector in Mojokerto Regency (ton), 2021

Kecamatan Subdistrict	Kolam Fresh Water Pond		Keramba Cage	
	Jumlah Rumah Tangga Number of Households	Produksi Production	Jumlah Rumah Tangga Number of Households	Produksi Production
(1)	(2)	(3)	(4)	(5)
01 Jatirejo	81	85.50	6	0.80
02 Gondang	10	87.00	-	-
03 Pacet	11	45.00	-	-
04 Trawas	32	50.00	-	-
05 Ngoro	120	60.00	-	-
06 Pungging	101	90.00	-	-
07 Kutorejo	23	45.00	-	-
08 Mojosari	80	112.00	-	-
09 Bangsal	70	94.00	7	1.00
10 Mojoanyar	50	60.00	-	-
11 Dlanggu	80	103.00	-	-
12 Puri	90	95.00	-	-
13 Trowulan	80	112.00	-	-
14 Sooko	140	120.00	-	-
15 Gedeg	140	60.00	-	-
16 Kemlagi	70	78.00	-	-
17 Jetis	80	38.00	-	-
18 Dawarblandong	10	82.00	-	-
Kabupaten Mojokerto	1 268	1 416.50	13	1.80

Sumber/Source: Dinas Pangan dan Perikanan Kabupaten Mojokerto/ food and fishery service of Mojokerto Regency

Tabel
Table 5.5.4**Produksi dan Nilai Produksi Perikanan Menurut Jenis Ikan di Kabupaten Mojokerto, 2021**
Production and Fishery Production Value by Kind of Fish in Mojokerto Regency (ton), 2021

Kecamatan Subdistrict	Produksi (Ton) Production		Harga (Ribu Rupiah) Price	Nilai Produksi Omzet
	Perairan Umum Inland Water	Waduk Reservoir		
(1)	(2)	(3)	(4)	(5)
Mas	0	2.2	19 000	41 800 000
Tawes	25.6	11.2	20 000	736 000 000
Mujair	29.9	12.8	12 000	512 400 000
Nila	35.4	15.2	20 000	1 012 000 000
Gabus	4.95	1.05	36 000	216 000 000
Lele	2.3	0.4	15 000	40 500 000
Sepat Rawa	4.2	0.5	10 000	47 000 000
Keting	2.3	0	0	0
Patin Jambal	8.6	0	30 000	258 000 000
Ikan Lain	4.2	0	12 000	50 400 000
Udang Galah	0	0	0	0
Kabupaten Mojokerto	121.25	44.55	204 000	3 064 100 000

Sumber/Source: Dinas Pangan dan Perikanan Kabupaten Mojokerto/ food and fishery service of Mojokerto Regency

5.6 KEHUTANAN
FORESTRY

Tabel 5.6.1 **Luas Kawasan Hutan dan Konservasi Perairan Menurut Kecamatan di Kabupaten Mojokerto (ribu ha), 2020**
Extent of Forest Area, Inland Water, Coastal, and Marine Ecosystem by Subdistrict in Mojokerto Regency, 2020 (thousand ha)

Kecamatan <i>Subdistrict</i>	Hutan Lindung <i>Protection Forest</i>	Hutan Produksi Terbatas <i>Limited Production Forest</i>	Hutan Produksi Tetap <i>Permanent Production Forest</i>
(1)	(2)	(3)	(4)
01 Jatirejo	-	-	-
02 Gondang	-	-	-
03 Pacet	-	-	-
04 Trawas	-	-	-
05 Ngoro	-	-	-
06 Punggging	-	-	-
07 Kutorejo	-	-	-
08 Mojosari	-	-	-
09 Bangsal	-	-	-
10 Mojoanyar	-	-	-
11 Dlanggu	-	-	-
12 Puri	-	-	-
13 Trowulan	-	-	-
14 Sooko	-	-	-
15 Gedeg	-	-	-
16 Kemlagi	-	-	1 159.4
17 Jetis	-	-	552.1
18 Dawarblandong	-	-	2 212.7
Kabupaten Mojokerto	-	-	3 924.20

Catatan/Note :Berdasarkan Keputusan Menteri Lingkungan Hidup dan Kehutanan Tentang Penunjukan kawasan Hutan dan Perairan Serta Tata Guna Hutan Kesepakatan (TGHK)/ *Based on Environment and Forestry Ministerial Decree on The Designation of Provincial Forest Area, Inland Water, Coastal and Marine Ecosystem and Forest Land Use by Consensus*

Sumber/Source: Perum Perhutani (KPH Mojokerto, KPH Jombang, KPH Pasuruan)/ *Forestry Estate (Forest Administratratot District of Mojokerto, Jombang, and Pasuruan)*

Tabel
Table 5.6.2**Luas Kawasan Hutan dan Perairan Menurut Kecamatan di Kabupaten Mojokerto (hektar), 2020**
Forest and Inland Water Area by Subdistrict in Mojokerto Regency (hectare), 2020

Kecamatan <i>Subdistrict</i>	Terbatas <i>Limited</i>	Tetap <i>Permanent</i>	Dapat Dikonversi <i>Convertible</i>
(1)	(2)	(3)	(4)
01 Jatrejo	-	-	-
02 Gondang	-	-	-
03 Pacet	-	-	-
04 Trawas	-	-	-
05 Ngoro	-	-	-
06 Pungging	-	-	-
07 Kutorejo	-	-	-
08 Mojosari	-	-	-
09 Bangsal	-	-	-
10 Mojoanyar	-	-	-
11 Dlanggu	-	-	-
12 Puri	-	-	-
13 Trowulan	-	-	-
14 Sooko	-	-	-
15 Gedeg	-	-	-
16 Kemplagi	-	-	1 159.4
17 Jetis	-	-	552.1
18 Dawarblandong	-	-	2 212.7
Kabupaten Mojokerto	-	-	3 924.20

Catatan/Note :Berdasarkan Keputusan Menteri Lingkungan Hidup dan Kehutanan Tentang Penunjukan kawasan Hutan dan Perairan Serta Tata Guna Hutan Kesepakatan (TGHK)/ Based on Environment and Forestry Ministerial Decree on The Designation of Provincial Forest Area, Inland Water, Coastal and Marine Ecosystem and Forest Land Use by Consensus

Sumber/Source: Perum Perhutani (KPH Mojokerto, KPH Jombang, KPH Pasuruan)/ Forestry Estate (Forest Administratrot District of Mojokerto, Jombang, and Pasuruan)

Tabel
Table 5.6.3

**Produksi Kayu Hutan Menurut Jenis Produksi di
Kabupaten Mojokerto (m3), 2016 -2021**
*Timber Production by Type of Product in Mojokerto Regency
(m3), 2016 -2021*

Tahun Year	Kayu Bulat Logs	Kayu Gergajian Sawn Timber	Kayu Lapis Plywood
(1)	(2)	(3)	(4)
2016	-	-	-
2017	781.60	-	-
2018	519.92	-	-
2019	-	-	-
2020	361.27	-	-
2021	1 599.75	-	-

Sumber/Source: Perum Perhutani (KPH Mojokerto, KPH Jombang, KPH Pasuruan)/ Forestry Estate (Forest Administratort District of Mojokerto, Jombang, and Pasuruan)

Pelanggan Listrik di Kabupaten Mojokerto meningkat dari tahun ke tahun. Tahun 2021 sebanyak 14.608.637

Pelanggan air bersih tahun 2021 di Mojokerto sebanyak 30.593



PENJELASAN TEKNIS

1. Pertambangan adalah suatu kegiatan pengambilan endapan bahan galian berharga dan bernilai ekonomis dari dalam kulit bumi, di bawah permukaan bumi dan di bawah permukaan air.
2. Perusahaan Listrik Negara (PLN) adalah Perusahaan Umum Milik Negara yang mempunyai aktivitas kegiatan pembangkitan, transmisi, dan distribusi tenaga listrik.
3. Perusahaan Air Bersih adalah perusahaan yang mempunyai aktivitas dalam penampungan, penjernihan, dan penyaluran air baku atau air bersih dari terminal air melalui saluran air, pipa tangga, perusahaan industri, atau pengguna komersial lainnya
4. Jumlah listrik/gas/air bersih yang terjual adalah banyaknya listrik/gas/air bersih yang disalurkan kepada para pelanggan.

TECHNICAL NOTES

1. *Mining is an activity of taking economically valued material from within the earth layer, under earth surface, and under water level.*
2. *State Electricity Company (PLN) is a State owned company that has activities for electricity production, transmission and electricity distribution.*
3. *The Water Supply Company (PDAM) is a company with several activities such as the collection and purification of water and the distribution of water to households, industries, and other commercial users.*
4. *Sold electricity/gas/cleaned water is total electricity/gas/cleaned water distributed to customers.*

ULASAN

Data yang disajikan dalam bab ini meliputi data listrik dan air yang bersumber dari Perusahaan Listrik Negara (PLN) dan Perusahaan Daerah Air Minum (PDAM) di Kabupaten Mojokerto.

Berdasarkan data dari (PLN), jumlah pelanggan listrik di Kabupaten Mojokerto pada Bulan Desember tahun 2020 sebanyak 1.233.008 pelanggan.

Sementara itu, produksi listrik yang dihasilkan tahun 2020 sebesar 356.745.858 Kwh dengan nilai produksi sebesar 325.523 juta rupiah.

Adapun jumlah pelanggan air PDAM di Kabupaten Mojokerto tahun 2021 didominasi oleh pelanggan rumah tangga sebanyak 29.224. Selain itu, terdapat pelanggan dari sosial sebanyak 736, instansi pemerintah 221 pelanggan, niaga 369 pelanggan dan industri 42 pelanggan. Total air yang disalurkan ke pelanggan selama setahun sebesar 2.417 juta rupiah.

DESCRIPTION

This chapter contain data of electricity and clean water which sourced from State Electricity Company of Jawa Timur Distribution (PLN), Area of Mojokerto Service and Local Water Company of Mojokerto Regency.

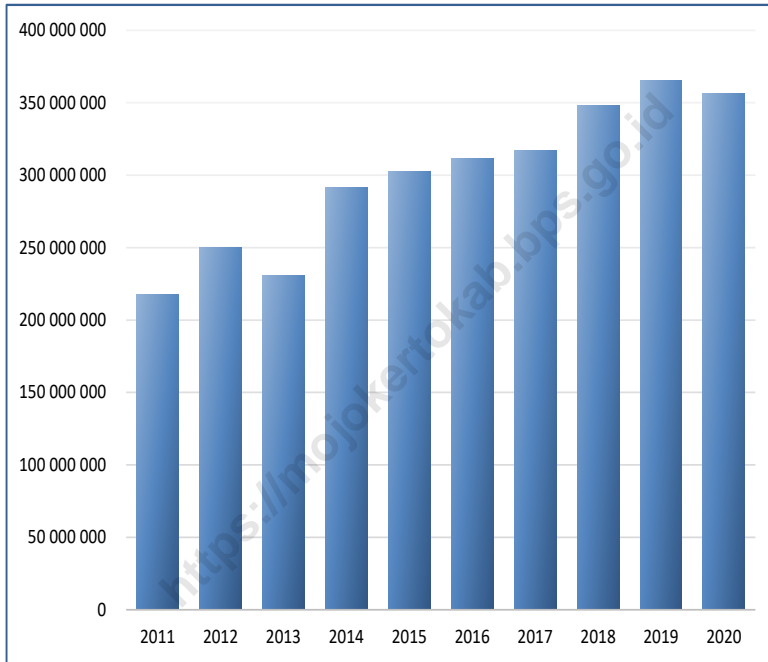
By data from PLN, amount of electricity customers in Mojokerto Regency in 2020 is 1.233.008 customers.

Besides, production of electricity in 2020 is 356.745.858 Kwh with the value of production is 325.523 million rupiah.

Besides that, amount of clean water customers in Mojokerto Regency in 2021 is dominated by household customers as many as 29.224. Then, besides household customers, there are customer from social 736 customers, government 221 customers, commerce 369 customers, and industry 42 pelanggan. Total of clean water which spread to customers in whole year is 2.417 million rupiah.

Gambar 6.1
Figures

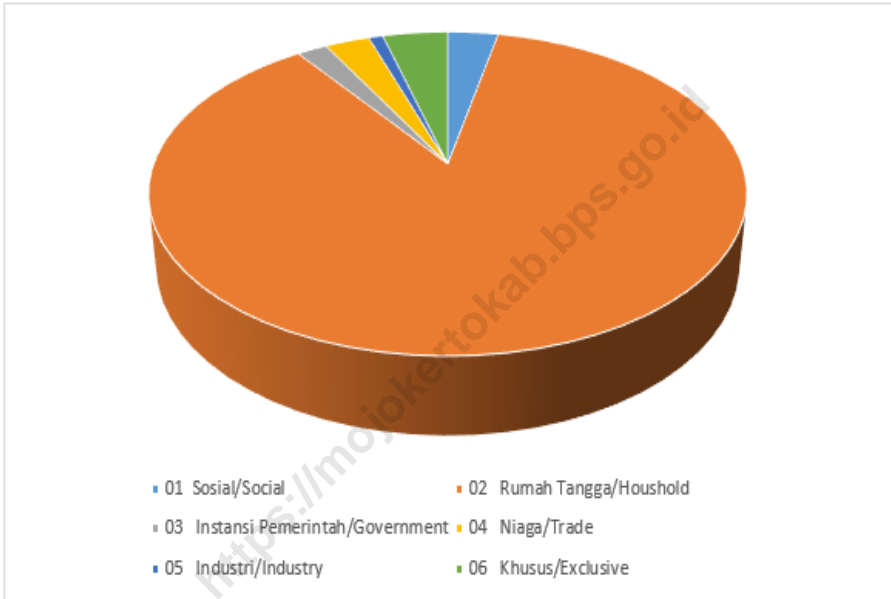
Produksi Listrik di Kabupaten Mojokerto, 2011-2020
Production of Electricity in Mojokerto Regency, 2011-2020



Sumber/Source : PT. PLN (Persero) Distribusi Jawa Timur Area Pelayanan Mojokerto/State Electricity Company of Jawa Timur Distribution, Area of Mojokerto Service

Gambar 6.2
Figures

Persentase Pelanggan Air Bersih Menurut Kategori Pelanggan di Kabupaten Mojokerto, 2021
Percentage of Clean Water Customer by Type of Customer in Mojokerto Regency, 2021



Sumber/Source: PDAM "DJOEBEL TIRTA" Kabupaten Mojokerto/ *Local State Drinking Water Enterprise "DJOEBEL TIRTA" of Mojokerto Regency*

Tabel
Table 6.1

Banyaknya Tenaga Listrik yang Disalurkan, Jumlah Pelanggan dan Nilai Produksi Per Bulan di Kabupaten Mojokerto, 2020
Number Of Electrics Energy Distributed, Number of Consumers, and Value of Production per Month at Mojokerto Regency, 2020

Bulan Month	Listrik Disalurkan Number of Electrics Distributed (KWh)	Jumlah Pelanggan Number of Consumers	Nilai Produksi Value of Production (Rp)
(1)	(2)	(3)	(4)
01 Januari	360 707 287	1 202 793	365 086 305 586
02 Februari	347 556 160	1 205 527	352 960 822 323
03 Maret	365 597 411	1 208 967	355 020 756 185
04 April	346 449 310	1 211 809	314 996 078 137
05 Mei	317 649 054	1 213 840	287 536 920 755
06 Juni	326 972 857	1 214 842	297 599 354 983
07 Juli	346 708 735	1 217 439	315 301 546 931
08 Agustus	352 034 350	1 220 299	316 760 004 307
09 September	361 298 654	1 223 724	332 100 175 749
10 Oktober	370 375 394	1 226 557	339 009 706 915
11 November	367 939 780	1 229 832	336 674 751 215
12 Desember	356 745 858	1 233 008	325 523 399 864

Sumber/Source : PT. PLN (Persero) Unit Induk Distribusi Jawa Timur Unit Pelaksana Pelayanan (UP3) Mojokerto/State Electricity Company of Jawa Timur Distribution, Area of Mojokerto Service

Tabel
Table 6.2**Daya Terpasang, Produksi Listrik dan Listrik Terjual pada
Unit PLN di Kabupaten Mojokerto, 2011–2020**
**Installed Capacity, Production, and
Electricity Sold in Mojokerto Regency, 2011–2020**

Tahun Year	Daya Terpasang Installed Capacity (Kw)	Produksi Listrik Production (KWh)	Listrik Terjual Electricity Sold (KWh)
(1)	(2)	(3)	(4)
2011	1 112 904 220	217 339 554	134 114 118 361
2012	1 269 540 270	250 343 786	155 602 113 601
2013	1 404 753 390	230 553 621	165 978 431 311
2014	1 545 806 590	291 359 613	284 111 589 117
2015	1 649 229 280	302 612 520	290 001 847 451
2016	1 734 113 730	311 286 856	287 716 780 213
2017	1 823 518 290	317 040 339	313 319 929 767
2018	1 959 132 490	348 209 973	351 863 566 537
2019	2 054 506 640	365 553 009	369 679 435 368
2020	2 157 136 990	356 745 858	325 523 399 864

Sumber/Source : PT. PLN (Persero) Unit Induk Distribusi Jawa Timur Unit Pelaksana Pelayanan (UP3) Mojokerto/State Electricity Company of Jawa Timur Distribution, Area of Mojokerto Service

Tabel
Table 6.3**Jumlah Pelanggan dan Air yang Disalurkan Menurut Jenis Pelanggan di Kabupaten Mojokerto, 2021**
Number of Customers and Distributed Clean Water by Type of Consumers in Mojokerto Regency, 2021

Jenis Pelanggan <i>Type of Customer</i>	Pelanggan <i>Number of Customers</i>	Air Disalurkan <i>Distributed Water (m³)</i>	Nilai <i>Value (Rp)</i>
(1)	(2)	(3)	(4)
01 Sosial/ <i>Social</i>	736	13 863	46 184 550
02 Rumah Tangga/ <i>Houshold</i>	29 224	369 778	1 927 020 900
03 Instansi Pemerintah/ <i>Government</i>	221	8 306	58 341 050
04 Niaga/ <i>Trade</i>	369	12 210	99 406 500
05 Industri/ <i>Industry</i>	42	3 976	43 465 000
06 Khusus/ <i>Exclusive</i>	1	17 851	243 498 500
Jumlah <i>Total</i>	30 593	425 984	2 417 916 500

Sumber/*Source*: PDAM "DJOEBEL TIRTA" Kabupaten Mojokerto/ *Local State Drinking Water Enterprise "DJOEBEL TIRTA" of Mojokerto Regency*

Tabel 6.4 Jumlah Pelanggan Menurut Tipe Pelanggan dan Kecamatan di Kabupaten Mojokerto, 2021
Table 6.4 Number of Customers by Type of Customers and Subdistrict in Mojokerto Regency, 2021

Kecamatan Subdistrict	Sosial	Rumah Tangga	Instansi Pemerintah	Niaga	Industri	Khusus
(1)	(2)	(3)	(4)	(5)	(6)	(7)
01 Jatirejo	3	72	4	0	0	0
02 Gondang	131	4800	38	24	2	0
03 Pacet	149	5915	39	64	2	0
04 Trawas	0	0	0	0	0	0
05 Ngoro	2	115	1	2	0	0
06 Pungging	57	1955	8	30	6	0
07 Kutorejo	154	4335	25	16	13	1
08 Mojosari	57	2164	30	178	9	0
09 Bangsal	0	23	1	0	0	0
10 Mojoanyar	0	0	0	0	0	0
11 Dlanggu	38	1150	4	11	0	0
12 Puri	0	0	0	0	0	0
13 Trowulan	0	9	1	1	1	0
14 Sooko	5	778	13	9	3	0
15 Gedeg	0	6	0	3	0	0
16 Kemlagi	19	1105	13	5	1	0
17 Jetis	16	1968	6	5	1	0
18 Dawarblandong	105	4829	38	21	4	0
Jumlah Total	736	29 224	221	369	42	1

Sumber/Source: PDAM "DJOEBEL TIRTA" Kabupaten Mojokerto/ Local State Drinking Water Enterprise "DJOEBEL TIRTA" of Mojokerto Regency

Wisata Edukasi

12



Wisata Religi

12



Jumlah Restoran

62



Jumlah Objek
Wisata

Wisata Alam

7



Wisata Kreasi

48



PENJELASAN TEKNIS

1. Konsep dan definisi pariwisata mengikuti rekomendasi United Nations World Tourism Organization (UNWTO) dan International Union of Office Travel Organization (IUOTO).
2. Wisatawan mancanegara (wisman) adalah setiap pengunjung yang mengunjungi suatu negara di luar tempat tinggalnya, didorong oleh satu atau beberapa keperluan tanpa bermaksud memperoleh penghasilan di tempat yang dikunjungi dan lamanya kunjungan tersebut tidak lebih dari satu tahun (12 bulan).
3. Usaha penyedia akomodasi adalah usaha yang menyediakan pelayanan penginapan yang dapat dilengkapi dengan pelayanan pariwisata lainnya. Usaha penyediaan akomodasi dapat berupa hotel, vila, pondok wisata, bumi perkemahan, persinggahan karavan, dan akomodasi lainnya yang digunakan untuk tujuan pariwisata.
4. Hotel adalah penyediaan akomodasi secara harian berupa kamar-kamar di dalam satu bangunan yang dapat dilengkapi dengan jasa pelayanan makan

TECHNICAL NOTES

1. *The concept and definition of tourism refers to the recommendation of the United Nations World Tourism Organization (UNWTO) and International Union of Office Travel Organization (IUOTO).*
2. *An international visitor is any person visiting a country other than his usual place of residence for any reason other than for earning income in the country visited, and the length of stay is no more than one year (12 months).*
3. *The business of providing accomodation is a bussiness that provides specialty services that can be equipped with other tourism services. It includes hotel, villa, cottage, camping, caravan stop, and other accomodation that are used for tourism purpose.*
4. *Hotel is daily supply of accomodation rooms within a building which can be equipped with eating and drinking services, entertainment activities and/or*

PENJELASAN TEKNIS

dan minum, kegiatan hiburan dan atau fasilitas lainnya. Hotel terdiri dari hotel berbintang dan non bintang.

5. Hotel bintang adalah usaha penyediaan jasa pelayanan penginapan, makan minum serta jasa lainnya bagi umum dengan menggunakan sebagian atau seluruh bangunan. Usaha ini dikelola secara komersial serta memenuhi ketentuan persyaratan sebagai hotel bintang yang ditetapkan dalam surat keputusan instansi yang membinanya. Misalnya hotel bintang lima, hotel bintang empat, dan seterusnya.
6. Hotel non bintang mencakup hotel melati, penginapan remaja/ youth hostel, pondok wisata, motel, penginapan, dan losmen.

TECHNICAL NOTES

other facilities. Hotel consists of a classified hotel and a non classified hotel.

5. *A classified hotel is the business of providing an accomodation, eating and drinking as well as other services for the public by using a building or a part of a building. It is managed commercially and meets specified requirements as a star hotel (including diamonds) set forth in the decree of fostering agency. For example, five star hotel, four star hotel, and so on.*
6. *Hotel non star including jasmine hotel, adolescent lodging / youth hostel, tourism maisonette, motel, lodging, losmen and others.*

ULASAN

Pada bab ini menyajikan data mengenai bidang pariwisata di Kabupaten Mojokerto diantaranya data jumlah restoran atau rumah makan. Data yang ditampilkan bersumber dari Dinas Pariwisata, Kepemudaan dan Olahraga Kabupaten Mojokerto.

Pada tahun 2021 di Kabupaten Mojokerto terdapat rumah makan/restoran sebanyak 62. Kecamatan yang memiliki restoran terbanyak yaitu Kecamatan Pacet (15 restoran/rumah makan), Kecamatan Trawas (11 rumah makan/restoran), dan Kecamatan Mojosari dan Sooko terdapat 7 rumah makan/restoran.

Sementara itu, jumlah akomodasi hotel tahun 2021 sebanyak 20 hotel, dimana 10 hotel berada di wilayah Kecamatan Trawas dan 7 hotel di Kecamatan Pacet. Hal ini karena kedua kecamatan tersebut memiliki daya tarik tersendiri sebagai daerah wisata.

Di Kabupaten Mojokerto terdapat beberapa macam jenis objek wisata, dimana sebagian besar merupakan objek wisata religi yaitu 12 objek. Selain itu, terdapat wisata kreasi sebanyak 48 objek. Jumlah wisatawan domestik dan mancanegara pada tahun 2021 tercatat sebanyak 447.291 orang. Jumlah ini menurun dibandingkan wisatawan tahun 2020 sebanyak 832.330 orang, dikarenakan dampak pandemi.

DESCRIPTION

This chapter contain data about tourism in Mojokerto Regency, among others data about restaurant. Data about restaurant sourced from Sport, Teenager and Tourism of Mojokerto Regency.

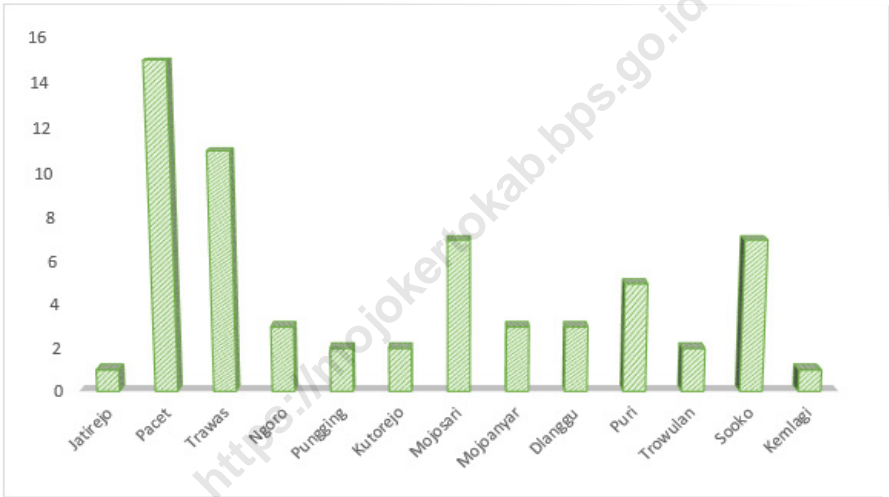
In 2021 at Mojokerto Regency, there are 62 restaurants, most of them located in Pacet Subdistrict (15 restaurants), Trawas Subdistrict (11 restaurants) and Mojosari and Sooko Subdistrict (7 restaurants).

Besides, there are 20 hotel in Mojokerto Regency, which 10 hotels located in Trawas Subdistrict and 7 hotel located in Pacet Subdistrict. It is because of that two subdistrict have many tourism objects.

In Mojokerto Regency, there are many kind of tourism object, almost of them are religious tourism objek as many as 12 objects, and 48 recreation tourism objects. Numbers of international and domestic visitors in 2021 are 447.291 visitors. This amount decreased from 2020 (832.330) visitors because of pandemic effect.

Gambar 7.1
Figures

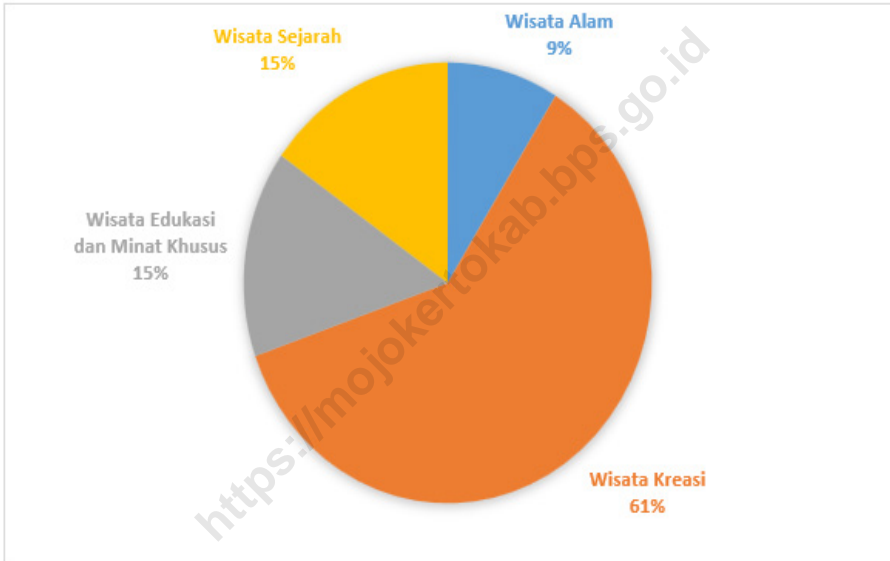
Jumlah Rumah Makan/Restoran di Kabupaten Mojokerto, 2021
Number of Restaurants in Mojokerto Regency, 2021



Sumber/Source: Dinas Pariwisata, Kepemudaan dan Olah Raga Kabupaten Mojokerto/ *Sport, Teenager and Tourism of Mojokerto Regency*

Gambar 7.2
Figures

Jumlah Obyek Wisata Menurut Jenis Obyek Wisata di Kabupaten Mojokerto, 2021
Number of Tourism Object by Type in Mojokerto Regency, 2021



Sumber/Source: Dinas Pariwisata, Kepemudaan dan Olah Raga Kabupaten Mojokerto/ *Sport, Teenager and Tourism of Mojokerto Regency*

Tabel
Table 7.1**Jumlah Rumah Makan/Restoran Menurut Kecamatan,
2020-2021**
Number of Restaurants by Subdistrict, 2020-2021

Kecamatan Subdistrict	2020	2021
(1)	(2)	(3)
1. Jatirejo	1	1
2. Gondang	1	
3. Pacet	8	15
4. Trawas	9	11
5. Ngoro	1	3
6. Pungging	1	2
7. Kutorejo	1	2
8. Mojosari	2	7
9. Bangsal	2	
10. Mojoanyar	2	3
11. Dlanggu	1	3
12. Puri	4	5
13. Trowulan	1	2
14. Sooko	2	7
15. Gedeg	2	
16. Kemlagi		1
17. Jetis		
18. Dawarblandong		
Kabupaten Mojokerto	38	62

Sumber/Source: Dinas Pemuda, Olahraga, Kebudayaan dan Pariwisata Kabupaten Mojokerto/*Teenager, Sport, Culture and Tourism Service of Mojokerto Regency*

Tabel
Table 7.2**Jumlah Akomodasi Hotel Menurut Kecamatan di
Kabupaten Mojokerto, 2020-2021**
**Number of Hotel Accommodations by Subdistrict in Mojokerto
Regency, 2020-2021**

Kecamatan Subdistrict	Hotel Hotels		Kamar Rooms		Tempat Tidur Beds	
	2020	2021	2020	2021	2020	2021
(1)	(2)	(3)	(4)	(5)	(6)	(7)
1. Jatirejo						
2. Gondang		1		28		28
3. Pacet	7	7		224		228
4. Trawas	8	10		545		875
5. Ngoro						
6. Pungging	1	1		36		38
7. Kutorejo						
8. Mojosari						
9. Bangsal						
10. Mojoanyar						
11. Dlanggu						
12. Puri	1	1		65		71
13. Trowulan	1					
14. Sooko						
15. Gedeg						
16. Kemplagi						
17. Jetis						
18. Dawarblandong						
Kabupaten Mojokerto	18	20	-	898	-	1 240

Sumber/Source: Dinas Pemuda, Olahraga, Kebudayaan dan Pariwisata Kabupaten Mojokerto/*Teenager, Sport, Culture and Tourism Service of Mojokerto Regency*

Tabel
Table 7.3**Jumlah Wisatawan Mancanegara dan Domestik di
Kabupaten Mojokerto, 2019-2021**
**Number of International and Domestic Visitors in Mojokerto
Regency, 2019-2021**

Tahun Year	Wisatawan Visitors		Jumlah Total
	M mancanegara International	Domestik Domestic	
(1)	(2)	(3)	(4)
2019	1 046	1 867 186	1 868 232
2020	9	832 321	832 330
2021		477 291	477 291

Sumber/Source: Dinas Pemuda, Olahraga, Kebudayaan dan Pariwisata Kabupaten Mojokerto/*Teenager, Sport, Culture and Tourism Service of Mojokerto Regency*

Tabel
Table 7.4**Jumlah Objek Wisata Menurut Jenis dan Kecamatan di Kabupaten Mojokerto, 2021**
Number of Tourism Object by Type and Subdistrict in Mojokerto Regency, 2021

Kecamatan Subdistrict	Wisata Alam Natural Tourism	Wisata Kreasi Creation Tourism	Wisata Edukasi dan Minat Khusus Educational and Special Interest Tourism	Wisata Sejarah dan Religi Historical and Religious Tourism
(1)	(2)	(3)	(4)	(5)
Jatirejo			1	
Gondang	1	2		
Pacet	4	23	4	
Trawas	2	10	6	1
Ngoro		2		2
Pungging		1		
Kutorejo				
Mojosari		2		
Bangsalsari				
Mojoanyar		1		
Dlanggu		1		
Puri				
Trowulan			1	9
Sooko		2		
Gedek				
Kemlagi		2		
Jetis				
Dawar Blandong		2		
Kabupaten Mojokerto	7	48	12	12

Sumber/Source: Dinas Pemuda, Olahraga, Kebudayaan dan Pariwisata Kabupaten Mojokerto/*Teenager, Sport, Culture and Tourism Service of Mojokerto Regency*

Tabel 7.5
Table

Jumlah Pengunjung/Wisatawan Domestik dan Mancanegara Menurut Jenis Objek Wisata dan Kecamatan di Kabupaten Mojokerto 2021
Number of Domestic and International Visitors/Tourists by Type of Tourism Object and District in Mojokerto Regency 2021

Kecamatan Subdistrict	Wisatawan Visitors		Wisata Kreasi		Wisata Edukasi dan Minat Khusus	
	Pengunjung/ Wisatawan Domestik	Pengunjung/ Wisatawan Mancanegara	Pengunjung/ Wisatawan Domestik	Pengunjung/ Wisatawan Mancanegara	Pengunjung/ Wisatawan Domestik	Pengunjung/ Wisatawan Mancanegara
(1)	(2)	(3)	(4)	(5)	(6)	(7)
Jatirejo						
Gondang						
Pacet	139 447		121 94			
Trawas	53 671					
Ngoro						
Pungging						
Kutorejo						
Mojosari						
Bangsalsari						
Mojoanyar						
Dlanggu						
Puri						
Trowulan					4 675	
Sooko						
Gedek						
Kemlagi						
Jetis						
Dawar						
Blandong						
Kabupaten Mojokerto	193 118		12 194		4 675	

Lanjutan Tabel/*Continued Table 7.5*

Kecamatan <i>Subdistrict</i>	<i>Wisata Sejarah dan Religi</i>		<i>Wisata Sejarah dan Religi</i>	
	<i>Pengunjung/ Wisatawan Domestik</i>	<i>Pengunjung/ Wisatawan Mancanegara</i>	<i>Pengunjung/ Wisatawan Domestik</i>	<i>Pengunjung/ Wisatawan Mancanegara</i>
(1)	(8)	(9)	(10)	(11)
Jatirejo				
Gondang				
Pacet				
Trawas	32 003			
Ngoro				
Punggging				
Kutorejo				
Mojosari				
Bangsals				
Mojoanyar				
Dlanggu				
Puri				
Trowulan	125 552			
Sooko				
Gedek				
Kemlagi				
Jetis				
Dawar				
Blandong				
Kabupaten Mojokerto	157 555			

Sumber/*Source*: Dinas Pemuda, Olahraga, Kebudayaan dan Pariwisata Kabupaten Mojokerto/*Teenager, Sport, Culture and Tourism Service of Mojokerto Regency*

BAB
Chapter

8

TRANSPORTASI DAN KOMUNIKASI
TRANSPORTATION AND COMMUNICATION



Truk

Trucks

Perusahaan

Entrepreneur 82

Armada
Fleet 640



BUS

Buses

Armada
Fleet 373

Perusahaan
Entrepreneur 22



PENJELASAN TEKNIS**TECHNICAL NOTES**

- | | |
|---|--|
| <p>1. Data transportasi dan komunikasi meliputi:</p> <ol style="list-style-type: none"> a. Panjang jalan b. Angkutan darat c. Pos dan telekomunikasi | <p>1. <i>Data on transportation and communications cover:</i></p> <ol style="list-style-type: none"> a. <i>Length of road</i> b. <i>Land transportation</i> c. <i>Post and telecommunication</i> |
| <p>2. Kendaraan bermotor adalah setiap kendaraan yang digerakkan oleh peralatan teknik yang ada pada kendaraan tersebut, biasanya digunakan untuk angkutan orang atau barang di atas jalan raya selain kendaraan yang berjalan di atas rel. Kendaraan bermotor yang dicatat adalah semua jenis kendaraan kecuali kendaraan bermotor TNI/Polri dan Korps Diplomatik.</p> | <p>2. <i>Motor vehicles are any kind of vehicles motorized by machine set up in those vehicles, they are usually used for transporting peoples or goods on roads except vehicles moving along a railway line. The data cover all kinds of motor vehicles except those belong to Indonesia Army Force Indonesian State Police and Diplomatic Corps.</i></p> |
| <p>3. Mobil penumpang adalah setiap kendaraan bermotor yang dilengkapi dengan tempat duduk untuk sebanyak-banyaknya delapan orang, tidak termasuk tempat duduk untuk pengemudi, baik dilengkapi atau tidak dilengkapi bagasi.</p> | <p>3. <i>Passenger cars are any motor vehicles with no more than eight seats, excluding seat for driver, it can be with or without hoot.</i></p> |
| <p>4. Mobil bis adalah setiap kendaraan bermotor yang dilengkapi dengan tempat duduk untuk lebih dari delapan orang, tidak termasuk tempat duduk untuk pengemudi, baik dilengkapi atau tidak dilengkapi bagasi.</p> | <p>4. <i>Buses are large passenger cars having seats for more than eight passengers, excluding seat for driver, it can be with or without hoot.</i></p> |
| <p>5. Mobil truk adalah setiap kendaraan bermotor yang</p> | <p>5. <i>Trucks are any motor vehicles used to transport goods excluding</i></p> |

digunakan untuk angkutan barang, selain mobil penumpang, mobil bis dan kendaraan bermotor roda dua.

passenger cars, buses, and motorcycles.

6. Data panjang jalan negara dan jalan provinsi bersumber dari DPU Bina Marga Provinsi Jawa Timur. Sedangkan jalan kabupaten bersumber dari DPU Bina Marga Kabupaten Mojokerto.
 7. Kantor pos adalah tempat pemberi pelayanan komunikasi tertulis dan atau surat elektronik, layanan paket, layanan logistik, layanan transaksi keuangan, dan layanan keagenan pos untuk kepentingan umum.
 8. Telekomunikasi adalah setiap pemancaran, pengiriman, dan atau penerimaan dari setiap informasi dalam bentuk tanda-tanda, isyarat, tulisan, gambar, suara dan bunyi melalui sistem kawat, optik, radio atau sistem elektromagnetik lainnya.
 9. Internet adalah sebuah jaringan komputer publik di seluruh dunia. Internet menyediakan akses ke sejumlah layanan komunikasi termasuk World Wide Web dan membawa email, berita, hiburan dan file data.
6. *Data on the length of state and provincial roads were taken from the Public Work Service Bina Marga of East Java Province. While the regency roads data were taken from Public Bina Marga of Mojokerto Regency.*
 7. *Post office is a service provider facility of written communication and or electronic mail, parcel service, logistics services, financial transaction services, and postal services to the public.*
 8. *Telecommunication includes every transmitting, delivering and or receiving from every information of marking, signal, article, picture, sound and voice through strand of wire system, optic, radio, or other electromagnetic system.*
 9. *The internet is a worldwide public computer network. It provides access to a number of communication services including the World Wide Web and carries e-mail, news, entertainment and data files.*

ULASAN

Pada bab ini menyajikan data terkait perkembangan transportasi dan komunikasi di Kabupaten Mojokerto. Data yang disajikan bersumber dari Dinas Pekerjaan Umum dan Penataan Ruang Kabupaten Mojokerto, Dinas Perumahan Rakyat , Kawasan Pemukiman dan Perhubungan.

Pada tahun 2021, di Kabupaten Mojokerto tercatat panjang jalan kabupaten/kota sepanjang 1.041,32 km. Dimana setengahnya atau 791 km jalan dalam kondisi baik. Untuk mendukung kelancaran akses transportasi, pemerintah telah membangun 640 jembatan yang terdiri dari 493 jembatan beton, 4 jembatan komposit, 0 jembatan besi dan 110 jembatan lainnya.

Sementara itu, jumlah pengusaha truk pada tahun 2021 tercatat sebanyak 82 pengusaha dengan total jumlah armada 640 truk, dan pengusaha bus sebanyak 22 dengan jumlah total armada 373 bus. Jumlah pengusaha bus tersebut mengalami kenaikan dibanding tahun sebelumnya 16 pengusaha dengan jumlah total armada 217 bus.

Pada tahun 2020, jumlah kantor pos pembantu sebanyak 18 unit yang terdapat di masing-masing kecamatan.

DESCRIPTION

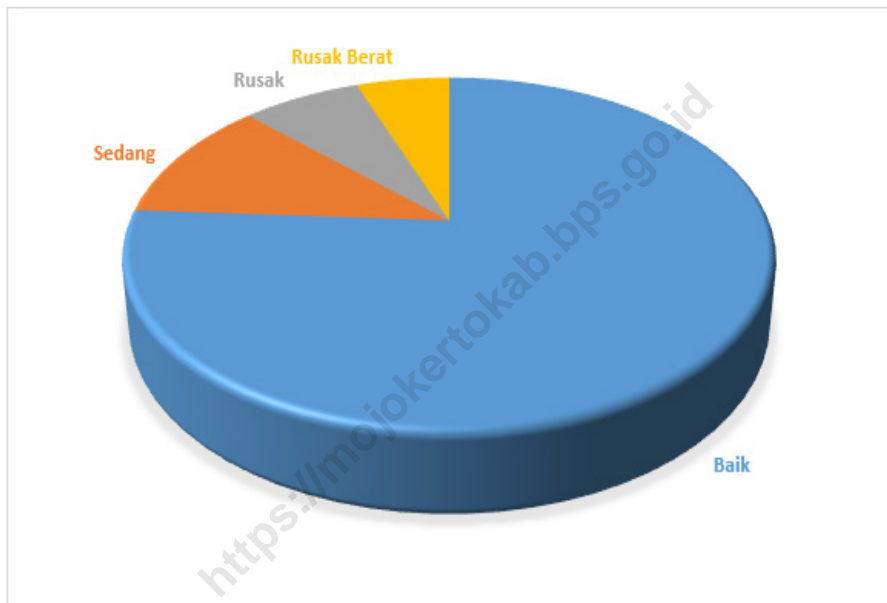
This chapter contain data about development in transportation and communication section in Mojokerto Regency. Data sourced from Department Public Work and Spatial Manage of Mojokerto Regency, Department of Public Housing, Resettlement and Transportation Area of Mojokerto Regency.

In 2021, Government of Mojokerto Regency have registered the lenght of regency roads is 1.041,32 km. Which is half of them (791 km) in good condition. To support continuity of transportation access, the government has built up 640 bridge which consist of 493 concrete bridge, 4 composit bridge, 0 iron bridge, 110 etc.

Beside, number of entrepreneur of ruck in 2021 have registered about 82 entrepreneur and the fleets of trucks is 640, and the number of entrepreneur of bus is 22 which the fleets of bus are 373. This number is increased compared last year, which registered 16 bus entrepreneur and 217 fleets of bus.

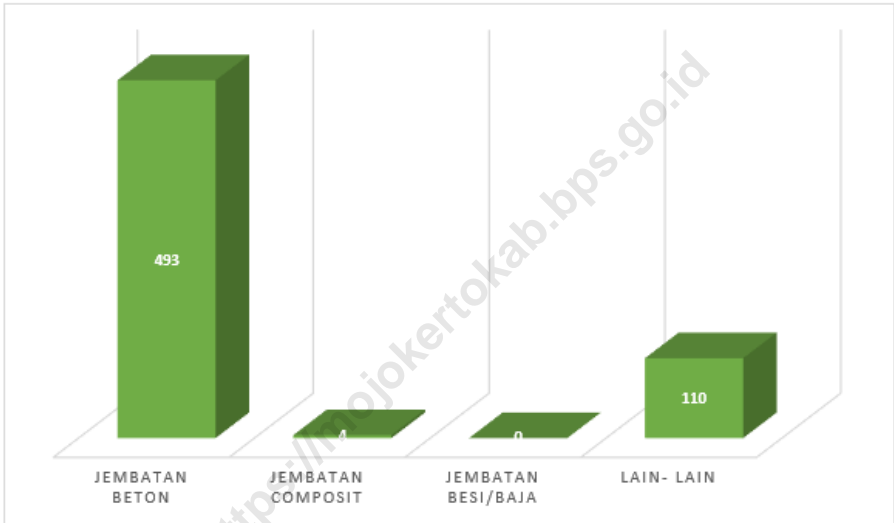
In 2020, there is 18 Post Office Subsidiaries which spread in all Subdistrict.

Gambar 8.1 **Persentase Panjang Jalan Menurut Kondisi Jalan di Kabupaten Mojokerto (km), 2021**
Figures 8.1 **Percentage Length of Roads by Condition of Roads in Mojokerto Regency (km), 2021**



Sumber/Source: Dinas Pekerjaan Umum dan Penataan Ruang Kabupaten Mojokerto/ Public Work and Spatial Manage Mojokerto Regency

Gambar 8.2 Banyaknya Jembatan di Kabupaten Mojokerto, 2021
Figures **Number of Bridge in Mojokerto Regency, 2021**



Sumber/Source: Dinas Pekerjaan Umum dan Penataan Ruang Kabupaten Mojokerto/ *Public Work and Spatial Manage Mojokerto Regency*

**8.1 TRANSPORTASI
TRANSPORTATION**

Tabel 8.1.1 Panjang Jalan Menurut Tingkat Kewenangan Pemerintahan di Kabupaten Mojokerto (km), 2020
Table Length of Roads by Level of Government Authority in Mojokerto Regency (km), 2020

Tingkat Kewenangan Pemerintahan Level of Government Authority	2020
(1)	(2)
Negara/State	
Provinsi/Province	
Kabupaten/Kota Regency/Municipality	1 041.32
Jumlah/Total	1 041.32

Sumber/Source: Dinas Pekerjaan Umum dan Penataan Ruang Kabupaten Mojokerto/ *Public Work and Spatial Manage Mojokerto Regency*

Tabel 8.1.2 Panjang Jalan Menurut Jenis Permukaan Jalan di Kabupaten Mojokerto (km), 2021
Table *Length of Roads by Type of Road Surface in Mojokerto Regency (km), 2021*

Jenis Permukaan Jalan <i>Type of Road Surface</i>	2021
(1)	(2)
Aspal/ <i>Paved</i>	556
Kerikil/ <i>Gravel</i>	-
Tanah/ <i>Soil</i>	-
Lainnya/ <i>Others</i>	485
Jumlah/<i>Total</i>	1 041

Sumber/*Source*: Dinas Pekerjaan Umum dan Penataan Ruang Kabupaten Mojokerto/ *Public Work and Spatial Manage Mojokerto Regency*

Tabel 8.1.3 Panjang Jalan Menurut Kondisi Jalan di Kabupaten Mojokerto (km),2021
Table *Length of Roads by Condition of Roads in Mojokerto Regency (km), 2021*

Kondisi Jalan <i>Condition of Roads</i>	2021
(1)	(2)
Baik/ <i>Good</i>	791
Sedang/ <i>Moderate</i>	118
Rusak/ <i>Damage</i>	74
Rusak Berat/ <i>Severely Damage</i>	58
Jumlah/<i>Total</i>	1 041

Sumber/*Source*: Dinas Pekerjaan Umum dan Penataan Ruang Kabupaten Mojokerto/ *Public Work and Spatial Manage Mojokerto Regency*

Tabel 8.1.4 **Banyaknya Jembatan di Kabupaten Mojokerto, 2019 - 2021**
Table **Number of Bridges in Mojokerto Regency, 2019 - 2021**

Jenis Jembatan	2019	2020	2021
(1)	(2)	(3)	(4)
Jembatan Beton	374	239	493
Jembatan Composit	113	228	4
Jembatan Besi/Baja	15	36	-
Lain- lain	105	104	110
Jumlah	607	607	607

Sumber/Source: Dinas Pekerjaan Umum dan Penataan Ruang Kabupaten Mojokerto/ *Public Work and Spatial Manage Mojokerto Regency*

Tabel 8.1.5 Jumlah Kendaraan yang Melintasi Wilayah Kabupaten Mojokerto, 2019 - 2021
Number of Vehicle Getting Through Mojokerto Regency Areas, 2019 - 2021

Jenis Jembatan	Jumlah Kendaraan			Jumlah Kendaraan Domisili Kab. Mojokerto		
	Number of Vehicle			Number of Vehicle Remain to Mojokerto Regency		
	2019	2020	2022	2019	2020	2021
(1)	(2)	(3)	(4)	(5)	(6)	(7)
Antar Kota Dalam Propinsi <i>Transportation between The Two City in Province</i>		11	28		11	-
Angkutan Perbatasan <i>Transportation of Frontier</i>	64	77	-	64	77	-
Angkutan Pedesaan <i>Rural Transportation</i>		15	7		15	-
Angkutan Kota <i>Transportation of Town</i>	95		-	95		-
Jumlah	159	103	35	159	103	0

Sumber/Source: Dinas Perumahan Rakyat Kawasan Pemukiman dan Perhubungan/ Department of Public Housing Resettlement and Transportation Areas

Tabel 8.1.6 Jumlah Kendaraan yang Melintasi Wilayah Kabupaten Mojokerto, 2019 - 2021
Number of Vehicle Getting Through Mojokerto Regency Areas, 2019 - 2021

Kode/ Code	Trayek / Route	Jenis Kendaraan Kind of Vehicle		Jumlah/ Total
		MPU	Mikrolet	
(1)	(2)	(3)	(4)	(5)
LS	Lespadangan - Simongagrok	-	-	-
LT	Lespadangan - Tapen	-	-	-
LK 1	Lespadangan - Berat - Kemlagi	-	-	-
LK 2	Lespadangan - Perning - Kemlagi	-	-	-
MD	Mojokerto - Dinoyo	-	-	-
BP 1	Brangkal - Pohjejer	-	-	-
BP 2	Brangkal - Pandan	-	-	-
BM	Brangkal - Kutorejo - Mojosari	-	-	-
MP 1	Mojokerto - Pacet	-	-	-
MT 1	Mojokerto - Pacet - Trawas	-	-	-
MT 2	Mojosari - Pungging - Trawas	-	2	2
MM	Mojokerto - Mojosari	-	5	5
MP 2	Mojokerto - Modopuro - Pandan Arum	-	-	-
KP	Kertojoyo - Punggul	-	-	-
MK	Mojosari - Kwatu	-	-	-
MK 1	Mojosari - Krian	-	-	-
TP	Trawas - Pandaan	-	9	9
PR	Pacing-Randugenengan	-	-	-
MGP	Mojosari-Gempol-Porong	-	4	4
	Mojokerto-Lespadangan	-	7	7
	2021	-	35	35
Jumlah/ Total	2020	-	92	92
	2019	39	120	159
	2018	39	120	159

Sumber/Source: Dinas Perumahan Rakyat Kawasan Pemukiman dan Perhubungan/ Department of Public Housing Resettlement and Transportation Areas

Tabel 8.1.7 Jumlah Kendaraan Wajib Uji Menurut Jenis Kendaraan dan Bahan Bakar, 2021
Table *Number of Vehicle Obligated to Test by Kinds and Fuel, 2021*

Jenis Kendaraan/ Kind of Vehicle	Umum/ Commercialize			Bukan Umum/ Private		
	Bensin/ Gasoline	Solar/ Machine Fuel	Jumlah/ Total	Bensin/ Gasoline	Solar/ Machine Fuel	Jumlah/ Total
(1)	(2)	(3)	(4)	(5)	(6)	(7)
Mobil Penumpang Passengers Transportation	10	9	19	-	-	-
Mobil Bis / Bus	44	150	194	-	324	324
Mobil Barang Commodities Car	25	4 537	4 562	4 836	5 736	10 572
Kendaraan Khusus Particular Vehicle	-	61	61	-	-	-
Kereta Gandengan Connected Carriage	-	23	23	-	-	7
Kereta Tempelan Bordering Carriage	-	157	157	-	-	3
Lainnya / Others	-	-	-	-	-	-
2021	79	4 937	5 016	4 836	6 070	10 906
2020	-	64 140	68 819	-	126 807	126 807
2019	127	5 191	5 318	4 521	4 906	10 427
2018	152	4 731	4 883	4 381	5 419	9 800

Sumber/Source: Dinas Perumahan Rakyat Kawasan Pemukiman dan Perhubungan/ Department of Public Housing Resettlement and Transportation Areas

Tabel 8.1.8 Jumlah Pengusaha dan Armada Truk, 2021
Table *Number of Entrepreneur and Fleet of Trucks, 2021*

Jenis Kendaraan/ <i>Kind of Vehicle</i>		2019		2020		2021	
		Pengusaha/ <i>Gasoline</i>	Armada/ <i>Fleet</i>	Pengusaha/ <i>Gasoline</i>	Armada/ <i>Fleet</i>	Pengusaha/ <i>Gasoline</i>	Armada/ <i>Fleet</i>
(1)	(2)	(3)	(4)	(5)	(6)	(7)	(8)
01	Jatirejo	1	7	-	-	4	60
02	Gondang	1	5	2	10	5	15
03	Pacet	1	10	2	10	3	20
04	Trawas	-	-	-	-	-	-
05	Ngoro	1	5	4	21	7	39
06	Pungging	3	15	5	26	10	53
07	Kutorejo	-	-	-	-	-	-
08	Mojosari	1	5	5	25	11	55
09	Bangsals	1	5	2	10	5	26
10	Mojoanyar	-	-	1	5	4	20
11	Dlanggu	-	-	-	-	1	5
12	Puri	3	17	5	25	11	56
13	Trowulan	1	5	3	15	4	20
14	Sooko	1	7	2	10	5	30
15	Gedeg	-	-	1	5	1	5
16	Kemlagi	1	72	1	5	7	213
17	Jetis	1	5	-	-	4	23
18	Dawarblandong	-	-	-	-	-	-
Jumlah/ Total		16	158	33	167	82	640

Sumber/Source: Dinas Perumahan Rakyat Kawasan Pemukiman dan Perhubungan/ *Department of Public Housing Resettlement and Transportation Areas*

Tabel 8.1.9 Jumlah Pengusaha dan Armada Bus, 2021
Table Number of Entrepreneur and Fleet of Bus, 2021

Kecamatan/ Subdistrict	2019		2020		2021	
	Pengusaha/ Gasoline	Armada/ Fleet	Pengusaha/ Gasoline	Armada/ Fleet	Pengusaha/ Gasoline	Armada/ Fleet
(1)	(2)	(3)	(4)	(5)	(6)	(7)
01 Jatirejo	-	-	-	-	1	5
02 Gondang	-	-	-	-	-	-
03 Pacet	-	-	-	-	-	-
04 Trawas	1	10	1	10	1	10
05 Ngoro	1	14	1	14	1	14
06 Pungging	1	6	1	6	2	13
07 Kutorejo	-	-	-	-	-	-
08 Mojosari	4	55	5	62	5	118
09 Bangsal	2	14	2	14	2	14
10 Mojoanyar	1	58	1	58	2	108
11 Dlanggu	-	-	-	-	-	-
12 Puri	1	22	1	22	2	44
13 Trowulan	2	18	2	18	2	18
14 Sooko	1	8	1	8	1	8
15 Gedeg	-	-	-	-	-	-
16 Kemlagi	-	-	-	-	-	-
17 Jetis	-	-	-	-	1	9
18 Dawarblandong	1	5	1	5	2	12
Jumlah/ Total	15	210	16	217	22	373

Sumber/Source: Dinas Perumahan Rakyat Kawasan Pemukiman dan Perhubungan/ Department of Public Housing Resettlement and Transportation Areas

8.2 KOMUNIKASI COMMUNICATION

Tabel 8.2.1 Jumlah Kantor Pos Pembantu Menurut Kecamatan di Kabupaten Mojokerto, 2017–2020
Number of Post Offices Subsidiaries by Subdistrict in Mojokerto Regency, 2017–2020

Kecamatan Subdistrict	2017	2018	2019	2020
(1)	(2)	(3)	(4)	(5)
01 Jatirejo	1	1	1	1
02 Gondang	1	1	1	1
03 Pacet	1	1	1	1
04 Trawas	1	1	1	1
05 Ngoro	1	1	1	1
06 Pungging	1	1	1	1
07 Kutorejo	1	1	1	1
08 Mojosari	1	1	1	1
09 Bangsal	1	1	1	1
10 Mojoanyar	1	1	1	1
11 Dlanggu	1	1	1	1
12 Puri	1	1	1	1
13 Trowulan	1	1	1	1
14 Sooko	1	1	1	1
15 Gedeg	1	1	1	1
16 Kemlagi	1	1	1	1
17 Jetis	1	1	1	1
18 Dawarblandong	1	1	1	1
Kabupaten Mojokerto	18	18	18	18

Sumber/Source: PT. POSINDONESIA Mojokerto

Tabel 8.2.2 **Indikator Komunikasi di Kabupaten Mojokerto, 2018 - 2021**
Table **Communication Indicator in Mojokerto Regency Areas, 2018 - 2021**

Uraian	2018	2019	2020	2021
(1)	(2)	(3)	(4)	(5)
Jumlah Pengunjung yang menggunakan fasilitas Telecenter	31	36	-	120
Jumlah Stasiun Radio	1	1	1	1
Jumlah Pemohon Informasi Publik		28	10	10
Jumlah Pengaduan Pelayanan Publik Nasional (LAPOR! SP4N)	52	76	205	177
Jumlah Pengakses Layanan Informasi berbasis TIK	-	44 356	10 6023	112 144
Jumlah Provider	10	11	11	11
Menara Telekomunikasi	219	220	246	229

Sumber/Source: Dinas Komunikasi dan Informasi/ Communication and Information Service

Tabel
Table 8.2.3

**Banyaknya Kegiatan Penerangan Menurut Media Yang
Digunakan 2021**
Number of Socialize Activity by Media 2021

Kecamatan Subdistrict	Komunikasi Interaktif		
	Langsung/Tatap Muka	Mobil/Siaran Keliling	Panggung/ Pertunjukan Rakyat
	<i>Direct</i>	<i>Mobile</i>	<i>Demonstrating</i>
(1)	(2)	(3)	(4)
Januari/January	-	-	-
Februari/February	-	5	-
Maret/March	-	5	-
April/April	-	-	-
Mei/May	-	-	-
Juni/June	-	5	-
Juli/July	-	5	-
Agustus/August	-	-	-
September/September	-	5	-
Oktober/October	-	5	-
Nopember/November	-	-	-
Desember/Decemcer	-	-	-
Jumlah/Total			
2021	-	30	-
2020	114	43	-
2019			
2018			
2017	-	-	-

Sumber/Source: Dinas Komunikasi dan Informasi/ Communication and Information Service

Lanjutan Tabel/Continued Table 8.2.3

Kecamatan Subdistrict	Pameran Keliling Mobile Exhibition	Spanduk Banner	Media Cetak Buletin Demonstrating
(1)	(5)	(6)	(7)
Januari/January	-	-	-
Februari/February	-	-	-
Maret/March	-	2	-
April/April	-	2	-
Mei/May	-	-	-
Juni/June	-	3	457
Juli/July	-	1	457
Agustus/August	-	1	457
September/September	-	-	457
Oktober/October	-	3	457
Nopember/November	-	2	457
Desember/Decemcer	-	1	460
Jumlah/Total	2021	-	3 202
	2020	-	1 227
	2019	-	12
	2018	-	-
	2017	-	10

Sumber/Source: Dinas Komunikasi dan Informasi/ Communication and Information Service

Lanjutan Tabel/*Continued Table 8.2.3*

Kecamatan <i>Subdistrict</i>	Siaran Radio <i>Radio</i>	Dialog Interaktif/ Talkshow <i>Dialogue</i>	Siaran Pers/Surat Kabar <i>Broadcast</i>
(1)	(8)	(9)	(10)
Januari/January	20	-	-
Februari/February	20	16	-
Maret/March	22	19	-
April/April	21	22	-
Mei/May	17	17	-
Juni/June	21	21	-
Juli/July	21	21	-
Agustus/August	20	21	-
September/September	22	22	-
Oktober/October	19	19	-
Nopember/November	22	22	-
Desember/Decemcer	23	23	-
Jumlah/Total	2021	248	223
	2020	-	114
	2019	-	-
	2018	-	-
	2017	-	163
			6

Sumber/*Source*: Dinas Komunikasi dan Informasi/ *Communication and Information Service*

Lanjutan Tabel/Continued Table 8.2.3

Kecamatan Subdistrict	Tabloid Tabloid	Pengolahan Data Elektronik Data Processing Electronic	Pameran Pembangunan Development Exhibition
(1)	(11)	(12)	(13)
Januari/January	-	-	-
Februari/February	-	-	-
Maret/March	-	-	-
April/April	-	-	-
Mei/May	-	-	-
Juni/June	-	-	-
Juli/July	-	-	-
Agustus/August	-	-	-
September/September	-	-	-
Oktober/October	-	-	-
Nopember/November	-	-	-
Desember/Decemcer	-	-	-
Jumlah/Total	2021	-	-
	2020	-	-
	2019	-	1
	2018	-	-
	2017	-	2
		14 menu	

Sumber/Source: Dinas Komunikasi dan Informasi/ Communication and Information Service

**Jumlah Koperasi di Kabupaten Mojokerto
sebanyak 1.648**

916 Aktif

732 Tidak Aktif



BANK



PENJELASAN TEKNIS

1. Koperasi terdiri dari koperasi primer dan sekunder. Data mengenai koperasi bersumber dari Dinas Koperasi dan Usaha Mikro Kecil Kabupaten Mojokerto. Koperasi primer adalah koperasi yang anggotanya orang seorang dimana wilayah keanggotaannya meliputi satu kabupaten dan kewenangan pembinaannya menjadi tanggung jawab kabupaten. Sedangkan koperasi sekunder adalah koperasi yang anggotanya terdiri dari koperasi primer dan wilayah keanggotaannya meliputi satu kabupaten yang kewenangan pembinaannya menjadi tanggung jawab kabupaten.

TECHNICAL NOTES

1. *Cooperatives are divided by primary cooperatives and secondary cooperatives. The data of cooperative can be obtained from The Cooperative and Trade Micro, Small, and Medium Service of Mojokerto Regency. Primary cooperative is the cooperative that has member with individually status in a regency, and departement of cooperative and small and medium enterprise in regency level has responsibility to guide and build that kind of cooperatives. Secondary cooperative is the cooperative that has member from some primary cooperatives in a regency, and departement of cooperative and small and medium level enterprise in regency level has responsibilty to guide and build them.*

ULASAN

Pada bab ini menyajikan data mengenai perkembangan sektor ekonomi di Kabupaten Mojokerto khususnya bidang koperasi. Pada tahun 2021, di Kabupaten Mojokerto tercatat 732 koperasi aktif dan 184 koperasi tidak aktif. Jumlah koperasi aktif yang paling banyak berada di Kecamatan Sooko (96 koperasi) dan Kecamatan Mojosari (80 koperasi).

Apabila dilihat dari jenis kelompok koperasi, kelompok koperasi terbanyak di Kabupaten Mojokerto pada tahun 2021 yaitu koperasi wanita sebanyak 309, koperasi simpan pinjam 82 unit, dan koperasi lain 64 unit. Sementara itu, jika dilihat dari jenis koperasi, maka paling banyak koperasi bergerak di bidang pemasaran yaitu sebanyak 501 koperasi dengan total jumlah anggota 41.358 orang.

Jika dilihat dari sektor lapangan usaha, pada tahun 2021 terdapat 556 koperasi aktif yang bergerak di bidang jasa keuangan dan asuransi. Koperasi yang bergerak di sektor informasi dan komunikasi, transportasi dan pergudangan, serta jasa kesehatan dan kegiatan sosial paling sedikit jumlahnya masing-masing satu koperasi.

DESCRIPTION

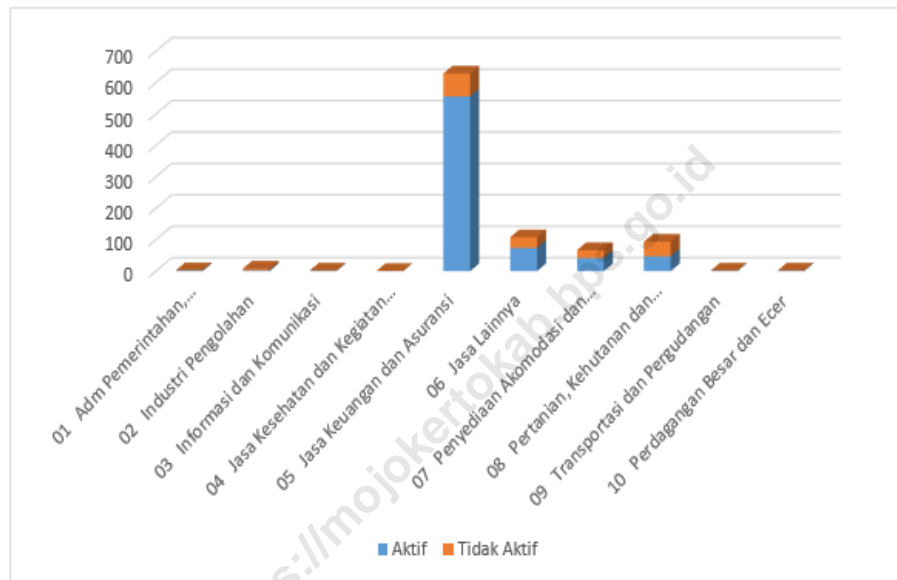
In this chapter contain data about development in economics sector in Mojokerto Regency, especially about cooperatives. In 2021, government have registered there are 732 active cooperatives and 184 non active cooperatives. Number of cooperatives the most located in Sooko Subdistrict (896 cooperatives) and Mojosari Subdistric (80 cooperatives).

If reviewed by group cooperative, there are 309 women cooperatives in Mojokerto Regency in 2021. Savings and cooperatives 82 units, and other cooperatives 64 units. Beside, if reviewed by type of cooperatives, the most cooperatives attempted in Marketing sector as many as 501 units with number of member 41.358 people.

If reviewed by bussiness sector, in 2021 there are 556 active cooperatives which attempted in financial and insurance services sector. Cooperatives which attempted in information and communication sector, transportation and warehousing, and health services and social activities are the least, which each of them one cooperative.

Gambar 9.1
Figures

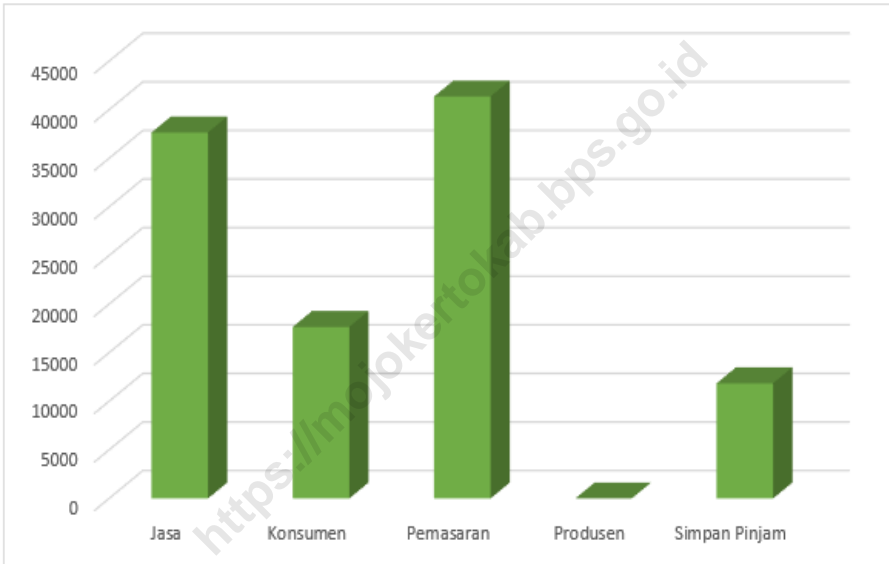
Jumlah Koperasi Menurut Sektor Usaha di Kabupaten Mojokerto, 2021
Number of Cooperatives by Bussiness Sector in Mojokerto Regency, 2021



Catatan/Note: ...
Sumber/Source: Dinas Koperasi dan Usaha Mikro Kabupaten Mojokerto/Department of Cooperatives and Micro Bussiness

Gambar 9.2
Figures

Jumlah Koperasi Menurut Jenis Koperasi di Kabupaten Mojokerto, 2021
Number of Cooperatives by Type of Cooperative in Mojokerto Regency, 2021



Catatan/Note: ...

Sumber/Source: Dinas Koperasi dan Usaha Mikro Kabupaten Mojokerto/Department of Cooperatives and Micro Business

Tabel
Table 9.1**Jumlah Koperasi Menurut Kecamatan di Kabupaten
Mojokerto, 2021**
**Number of Cooperative by Subdistrict in Mojokerto
Regency, 2021**

Kecamatan Subdistrict	Koperasi/Cooperative (Unit/Unit)			Anggota/Member (Orang/People)		
	Aktif/ Active	Tidak Aktif/Non Active	Jumlah/ Total	Laki-laki/ Man	Perempuan/ Woman	Jumlah/ Total
(1)	(2)	(3)	(4)	(5)	(6)	(7)
01 Jatilejo	44	34	10	1 982	686	1296
02 Gondang	42	34	8	13 838	11 783	2055
03 Pacet	64	49	15	3 173	2 235	938
04 Trawas	36	30	6	517	360	157
05 Ngoro	51	38	13	12 510	8 820	3690
06 Pungging	53	40	13	4 614	1 767	2847
07 Kutorejo	35	32	3	7 734	3 260	4474
08 Mojosari	80	50	30	4 897	2 254	2643
09 Bangsal	45	33	12	1 814	267	1547
10 Mojoanyar	43	40	3	6 257	3 070	3187
11 Dlanggu	36	29	7	6 466	132	6334
12 Puri	52	47	5	7 026	1 141	5885
13 Trowulan	47	43	4	2 642	1 490	1152
14 Sooko	96	85	11	6 669	2 890	3779
15 Gedeg	43	39	4	7 540	3 727	3813
16 Kemlagi	51	41	10	7 280	4 211	3069
17 Jetis	52	40	12	7 148	3 383	3765
18 Dawarblandong	46	28	18	2 330	254	2076
Jumlah	916	732	184	104 437	51 730	52 707
2020	773	712	61	75 263	35 001	40 262

Sumber/Source: Dinas Koperasi dan Usaha Mikro Kabupaten Mojokerto/Department of Cooperatives and Micro Bussiness

Lanjutan Tabel/Continued Table 9.1

Kecamatan Subdistrict	RAT/ RAT (Unit/ Unit)	Manajer/Manager (Orang/People)			Karyawan/Employee (Orang/People)		
		Laki- laki/ Man	Perempuan/ Woman	Jumlah/ Total	Laki- laki/ Man	Perempuan/ Woman	Jumlah/ Total
(1)	(8)	(9)	(10)	(11)	(12)	(13)	(14)
01 Jatirejo	9	0	0	0	1	0	1
02 Gondang	17	0	0	0	0	0	0
03 Pacet	13	1	0	1	16	0	16
04 Trawas	4	0	0	0	0	0	0
05 Ngoro	12	0	0	0	3	2	5
06 Pungging	24	1	0	1	13	10	23
07 Kutorejo	18	1	0	1	2	2	4
08 Mojosari	33	4	3	7	22	26	48
09 Bangsal	14	1	0	1	5	0	5
10 Mojoanyar	18	1	0	1	3	8	11
11 Dlanggu	18	0	0	0	0	0	0
12 Puri	20	2	0	2	3	2	5
13 Trowulan	12	1	0	1	15	10	25
14 Sooko	34	0	0	0	68	14	82
15 Gedeg	16	0	0	0	3	51	54
16 Kemlagi	19	1	0	1	7	8	15
17 Jetis	18	2	0	2	23	8	31
18 Dawarblandong	17	0	0	0	0	0	0
Jumlah	316	15	3	18	184	141	325
2020	251	12	1	13	553	720	1 273

Sumber/Source: Dinas Koperasi dan Usaha Mikro Kabupaten Mojokerto/Department of Cooperatives and Micro Bussiness

Lanjutan Tabel/Continued Table 9.1

Kecamatan Subdistrict	Modal Sendiri/ Own Capital (Rp/Rp)	Modal Luar/ Outside Capital (Rp/Rp)	Volume Usaha/ Business Volume (Rp/Rp)	SHU/ SHU (Rp/Rp)
(1)	(15)	(16)	(17)	(18)
01 Jatirejo	Rp12 281 065 156	Rp8 626 628 255	Rp8 089 615 347	Rp290 425 641
02 Gondang	Rp31 595 041 567	Rp17 877 462 209	Rp32 758 494 662	Rp9 667 453 032
03 Pacet	Rp10 887 006 156	Rp6 645 589 731	Rp12 086 690 163	Rp958 222 306
04 Trawas	Rp4 407 914 902	Rp6 925 048 080	Rp4 479 779 392	Rp211 705 229
05 Ngoro	Rp4 877 572 149	Rp1 610 294 049	Rp5 697 622 480	Rp520 621 215
06 Pungging	Rp30 099 756 767	Rp7 740 812 156	Rp38 252 588 571	Rp2 809 535 838
07 Kutorejo	Rp11 477 335 342	Rp8 741 221 764	Rp17 374 941 403	Rp689 203 813
08 Mojosari	Rp29 421 886 046	Rp17 725 519 536	Rp40 015 534 108	Rp2 721 839 590
09 Bangsal	Rp10 565 852 621	Rp2 900 387 486	Rp13 193 237 781	Rp640 927 866
10 Mojoanyar	Rp18 037 817 948	Rp8 895 393 374	Rp22 751 729 505	Rp1 522 825 513
11 Dlanggu	Rp22 599 585 040	Rp6 262 796 992	Rp27 779 328 470	Rp1 097 876 815
12 Puri	Rp18 897 097 465	Rp16 399 395 882	Rp23 960 683 597	Rp804 173 094
13 Trowulan	Rp16 268 261 088	Rp7 171 212 910	Rp17 651 790 341	Rp1 512 246 622
14 Sooko	Rp68 943 798 796	Rp39 489 642 670	Rp78 562 729 060	Rp3 666 701 371
15 Gedeg	Rp14 805 535 649	Rp4 831 592 831	Rp23 436 549 338	Rp532 223 224
16 Kemlagi	Rp16 576 913 595	Rp15 411 686 364	Rp14 359 984 768	Rp1 364 827 659
17 Jetis	Rp52 532 034 279	Rp52 915 044 455	Rp88 301 801 423	Rp2 938 667 911
18 Dawarblandong	Rp11 396 212 281	Rp2 757 921 257	Rp13 184 019 349	Rp958 459 729
Jumlah	Rp385 670 686 847	Rp232 927 650 001	Rp481 937 119 758	Rp32 907 936 468
2020	Rp302,571,441,502	Rp172,568,020,494	Rp435,483,771,984	Rp27,017,579,205

Sumber/Source: Dinas Koperasi dan Usaha Mikro Kabupaten Mojokerto/Department of Cooperatives and Micro Bussiness

Tabel
Table 9.2**Jumlah Koperasi Menurut Kelompok Koperasi di
Kabupaten Mojokerto, 2021**
*Number of Cooperative by Group of Cooperative in
Mojokerto Regency, 2021*

Kelompok Koperasi <i>Group of Cooperative</i>	Koperasi/Cooperative (Unit/Unit)			Anggota/Member (Orang/People)		
	Aktif/ <i>Active</i>	Tidak Aktif/ <i>Non Active</i>	Jumlah/ <i>Total</i>	Laki-laki/ <i>Man</i>	Perempuan/ <i>Woman</i>	Jumlah/ <i>Total</i>
(1)	(2)	(3)	(4)	(5)	(6)	(7)
K.B.PR	1	1	2	451	61	512
Kop. Angk. Darat	3	0	3	553	44	597
Kop. Kepolisian	2	0	2	968	130	1
Kop. Lain	64	6	70	21	259	280
Kop. Pasar	1	5	6	0	0	0
Kop. Pedagang Kaki Lima	1	0	1	0	0	0
Kop. Pegawai Negeri (KPRI)	58	5	63	3.742	4.895	9
Kop. Pemuda	1	3	4	0	0	0
Kop. Perkebunan	7	2	9	376	89	465
Kop. Pertanian	26	34	60	137	25	162
Kop. Peternakan	4	2	6	0	0	0
Kop. Sekunder	2	3	5	0	160	160
Kop. Serba Usaha	53	27	80	1.099	674	2
Kop. Simpan Pinjam	57	18	75	5.393	3.337	9
Kop. Simpan Pinjam dan Pembiayaan Syariah	82	3	85	1.369	1.105	2
Kop. Wanita	309	21	330	195	24.735	25
Kop. Wredatama	2	1	3	0	0	0
Kopinkra	3	5	8	0	0	0
Kopkar	27	15	42	3.083	1.343	4
Koppontren	14	28	42	77	147	224
KUD	15	5	20	37.013	17.03	54
Jumlah	732	184	916	54 477	54 034	108 511
2021	712	61	773	36 461	41333	77 794

Sumber/Source: Dinas Koperasi dan Usaha Mikro Kabupaten Mojokerto/Department of Cooperatives and Micro Business

Lanjutan Tabel/Continued Table 9.2

Kelompok Koperasi Group of Cooperative	RAT/ RAT (Unit/ Unit)	Manajer/Manager (Orang/People)			Karyawan/Employee (Orang/People)		
		Laki-laki/ Man	Perempuan/ Woman	Jumlah/ Total	Laki-laki/ Man	Perempuan/ Woman	Jumlah/ Total
(1)	(8)	(9)	(10)	(11)	(12)	(13)	(14)
K.B.P.R	1	0	0	0	0	0	0
Kop. Angk. Darat	1	0	0	0	0	0	0
Kop. Kepolisian	2	0	0	0	3	6	9
Kop. Lain	3	1	0	1	0	0	0
Kop. Pasar	0	0	0	0	0	0	0
Kop. Pedagang Kaki Lima	0	0	0	0	0	0	0
Kop. Pegawai Negeri (KPRI)	38	0	0	0	7	8	15
Kop. Pemuda	0	0	0	0	0	0	0
Kop. Perkebunan	6	0	0	0	1	3	4
Kop. Pertanian	4	1	0	1	4	2	6
Kop. Peternakan	0	0	0	0	0	0	0
Kop. Sekunder	1	0	0	0	0	0	0
Kop. Serba Usaha	12	2	0	2	17	13	30
Kop. Simpan Pinjam	37	20	3	23	105	76	181
Kop. Simpan Pinjam dan Pembiayaan Syariah	16	1	1	2	20	3	23
Kop. Wanita	176	0	0	0	0	49	49
Kop. Wredatama	0	0	0	0	0	0	0
Kopinkra	0	0	0	0	0	0	0
Kopkar	9	1	0	1	81	23	104
Koppontren	3	0	0	0	0	0	0
KUD	12	2	0	2	11	10	21
Jumlah	321	28	4	32	249	193	442
2021	254	25	2	27	625	779	1404

Sumber/Source: Dinas Koperasi dan Usaha Mikro Kabupaten Mojokerto/Department of Cooperatives and Micro Bussiness

Lanjutan Tabel/Continued Table 9.2

Kelompok Koperasi Group of Cooperative	Modal Sendiri/ Own Capital (Rp/Rp)	Modal Luar/ Outside Capital (Rp/Rp)	Volume Usaha/ Business Volume (Rp/Rp)	SHU/ SHU (Rp/Rp)
(1)	(15)	(16)	(17)	(18)
K.B.P.R	Rp4 430 755 899	Rp12 416 210 998	Rp13 328 516 800	Rp250 531 055
Kop. Angk. Darat	Rp7 939 874 971	Rp1 307 507 271	Rp6 453 781 512	Rp264 657 898
Kop. Kepolisian	Rp9 643 589 466	Rp245 084 532	Rp4 005 416 002	Rp1 227 514 136
Kop. Lain	Rp360 601 597	Rp3 962 927 540	Rp4 519 292 812	Rp27 112 465
Kop. Pasar	Rp0	Rp0	Rp0	Rp0
Kop. Pedagang Kaki Lima	Rp0	Rp0	Rp0	Rp0
Kop. Pegawai Negeri (KPRI)	Rp147 618 231 039	Rp50 603 660 107	Rp133 528 165 512	Rp4 651 050 327
Kop. Pemuda	Rp0	Rp0	Rp0	Rp0
Kop. Perkebunan	Rp23 440 586 346	Rp14 649 168 184	Rp23 818 564 659	Rp343 435 471
Kop. Pertanian	Rp3 087 605 344	Rp5 095 941 150	Rp5 473 987 758	Rp156 510 417
Kop. Peternakan	Rp0	Rp0	Rp0	Rp0
Kop. Sekunder	Rp254 457 360	Rp1 432 410	Rp42 400 000	Rp8 024 900
Kop. Serba Usaha	Rp10 646 187 297	Rp11 145 203 634	Rp17 685 025 418	Rp1 511 515 683
Kop. Simpan Pinjam	Rp40 626 481 102	Rp28 152 545 898	Rp82 424 755 145	Rp3 961 616 840
Kop. Simpan Pinjam dan Pembiayaan Syariah	Rp5 249 240 915	Rp4 155 824 713	Rp8 490 070 450	Rp474 254 373
Kop. Wanita	Rp48 531 958 802	Rp14 809 398 618	Rp69 349 676 975	Rp6 340 011 892
Kop. Wredatama	Rp0	Rp0	Rp0	Rp0
Kopinkra	Rp0	Rp0	Rp0	Rp0
Kopkar	Rp60 446 196 552	Rp56 500 264 038	Rp100 217 895 026	Rp4 716 729 231
Koppontren	Rp5 451 126 049	Rp353 082 540	Rp3 456 944 219	Rp631 413 552
KUD	Rp37 389 271 340	Rp38 848 213 551	Rp32 773 726 709	Rp9 294 959 903
Jumlah	Rp405 116 164 079	Rp242 246 465 184	Rp505 568 218 997	Rp33 859 338 143
2021	Rp310 723 283 436	Rp177 068 615 395	Rp449 354 499 072	Rp27 290 602 557

Sumber/Source: Dinas Koperasi dan Usaha Mikro Kabupaten Mojokerto/Department of Cooperatives and Micro Bussiness

Tabel
Table 9.3

**Jumlah Koperasi Menurut Jenis Koperasi di Kabupaten
Mojokerto, 2021**
*Number of Cooperatives by Type of Cooperative in
Mojokerto Regency, 2021*

Jenis Koperasi <i>Type of Cooperative</i>	Koperasi/Cooperative (Unit/Unit)			Anggota/Member (Orang/People)		
	Aktif/ <i>Active</i>	Tidak Aktif/Non <i>Active</i>	Jumlah/ <i>Total</i>	Laki-laki/ <i>Man</i>	Perempuan/ <i>Woman</i>	Jumlah/ <i>Total</i>
(1)	(2)	(3)	(4)	(5)	(6)	(7)
01 Jasa	66	48	114	22 254	15400	37 654
02 Konsumen	7	6	13	15 681	1970	17 651
03 Pemasaran	510	117	627	9 299	32059	41 358
04 Produsen	7	1	8	0	0	0
05 Simpan Pinjam	142	12	154	7 243	4605	11 848
Jumlah	732	184	916	54 477	54 034	108 511
2020	712	61	773	36 977	41 392	78 369

Sumber/Source: Dinas Koperasi dan Usaha Mikro Kabupaten Mojokerto/Department of Cooperatives and Micro Business

Lanjutan Tabel/Continued Table 9.3

Jenis Koperasi Type of Cooperative	RAT/ RAT (Unit/ Unit)	Manajer/Manager (Orang/People)			Karyawan/Employee (Orang/People)		
		Laki- laki/ Man	Perempuan/ Woman	Jumlah/ Total	Laki- laki/ Man	Perempuan/ Woman	Jumlah/ Total
(1)	(8)	(9)	(10)	(11)	(12)	(13)	(14)
01 Jasa	21	2	0	2	20	17	37
02 Konsumen	4	0	0	0	0	0	0
03 Pemasaran	243	5	0	5	104	96	200
04 Produsen	0	0	0	0	0	0	0
05 Simpan Pinjam	53	21	4	25	125	80	205
Jumlah	321	28	4	32	249	193	442
2020	255	25	2	27	625	779	1 404

Sumber/Source: Dinas Koperasi dan Usaha Mikro Kabupaten Mojokerto/Department of Cooperatives and Micro Bussiness

Lanjutan Tabel/*Continued Table* 9.3

Jenis Koperasi <i>Type of Coperative</i>	Modal Sendiri/ <i>Own Capital</i> (Rp/Rp)	Modal Luar/ <i>Outside Capital</i> (Rp/Rp)	Volume Usaha/ <i>Business Volume</i> (Rp/Rp)	SHU/ <i>SHU</i> (Rp/Rp)
(1)	(15)	(16)	(17)	(18)
01 Jasa	Rp37 784 769 910	Rp34 280 409 881	Rp42 733 456 137	Rp1 475 255 526
02 Konsumen	Rp29 789 674 032	Rp25 399 349 655	Rp22 192 066 009	Rp9 050 799 843
03 Pemasaran	Rp281 192 664 643	Rp137 652 082 854	Rp334 111 362 956	Rp18 476 315 166
04 Produsen	Rp0	Rp0	Rp0	Rp0
05 Simpan Pinjam	Rp56 349 055 494	Rp44 914 622 794	Rp106 531 333 895	Rp4 856 967 608
Jumlah	Rp405 116 164 079	Rp242 246 465 184	Rp505 568 218 997	Rp33 859 338 143
2020	Rp316 419 876 200	Rp178 295 187 786	Rp455 832 461 297	Rp27 500 215 733

Sumber/*Source*: Dinas Koperasi dan Usaha Mikro Kabupaten Mojokerto/*Department of Cooperatives and Micro Bussiness*

Tabel 9.4
Table**Jumlah Koperasi Menurut Sektor Usaha di Kabupaten Mojokerto, 2021**
Number of Cooperative by Business Sector in Mojokerto Regency, 2021

Sektor Usaha Business Sector	Koperasi/Cooperative (Unit/Unit)			Anggota/Member (Orang/People)		
	Aktif/ Active	Tidak Aktif/Non Active	Jumlah/ Total	Laki-laki/ Man	Perempuan/ Woman	Jumlah/ Total
(1)	(2)	(3)	(4)	(5)	(6)	(7)
01 Adm Pemerintahan, Pertahanan dan Jaminan Sosial	3	0	3	863	888	1 751
02 Industri Pengolahan	3	5	8	0	0	0
03 Informasi dan Komunikasi	2	0	2	0	77	77
04 Jasa Kesehatan dan Kegiatan Sosial	1	0	1	79	94	173
05 Jasa Keuangan dan Asuransi	556	73	629	28 770	39 859	68 629
06 Jasa Lainnya	74	34	108	170	1 090	1 260
07 Penyediaan Akomodasi dan Makan Minum	42	25	67	489	563	1 052
08 Pertanian, Kehutanan dan Perikanan	47	47	94	24 106	11 323	35 429
09 Transportasi dan Pergudangan	2	0	2	0	140	140
10 Perdagangan Besar dan Ecer	2	0	2	0	0	0
2021	732	184	916	54 477	54 034	108 511
2020	712	61	773	36 977	41 392	78 369

Sumber/Source: Dinas Koperasi dan Usaha Mikro Kabupaten Mojokerto/Department of Cooperatives and Micro Business

Lanjutan Tabel/Continued Table 9.4

Sektor Usaha Business Sector	RAT/ RAT (Unit/ Unit)	Manajer/Manager (Orang/People)			Karyawan/Employee (Orang/People)		
		Laki- laki/ Man	Perempuan/ Woman	Jumlah/ Total	Laki- laki/ Man	Perempuan/ Woman	Jumlah/ Total
(1)	(8)	(9)	(10)	(11)	(12)	(13)	(14)
01 Adm Pemerintahan, Pertahanan dan Jaminan Sosial	3	1	0	1	5	2	7
02 Industri Pengolahan	0	0	0	0	0	0	0
03 Informasi dan Komunikasi	1	0	0	0	0	0	0
04 Jasa Kesehatan dan Kegiatan Sosial	1	0	0	0	0	0	0
05 Jasa Keuangan dan Asuransi	276	24	4	28	225	174	399
06 Jasa Lainnya	10	0	0	0	0	3	3
07 Penyediaan Akomodasi dan Makan Minum	9	0	0	0	7	4	11
08 Pertanian, Kehutanan dan Perikanan	20	3	0	3	12	10	22
09 Transportasi dan Pergudangan	1	0	0	0	0	0	0
10 Perdagangan Besar dan Ecer	0	0	0	0	0	0	0
2021	321	28	4	32	249	193	442
2020	255	25	2	27	625	779	1 404

Sumber/Source: Dinas Koperasi dan Usaha Mikro Kabupaten Mojokerto/Department of Cooperatives and Micro Business

Lanjutan Tabel/Continued Table 9.4

Sektor Usaha Business Sector	Modal Sendiri/ Own Capital (Rp/Rp)	Modal Luar/ Outside Capital (Rp/Rp)	Volume Usaha/ Business Volume (Rp/Rp)	SHU/ SHU (Rp/Rp)
(1)	(15)	(16)	(17)	(18)
01 Adm Pemerintahan, Pertahanan dan Jaminan Sosial	Rp24 295 230 235	Rp3 647 866 055	Rp22 394 590 673	Rp996 208 672
02 Industri Pengolahan	Rp0	Rp0	Rp0	Rp0
03 Informasi dan Komunikasi	Rp121 157 850	Rp0	Rp100 500 000	Rp11 245 000
04 Jasa Kesehatan dan Kegiatan Sosial	Rp3 040 479 617	Rp2 401 179 779	Rp1 881 765 383	Rp74 173 766
05 Jasa Keuangan dan Asuransi	Rp308 552 333 219	Rp171 598 505 228	Rp404 372 557 867	Rp21 871 471 568
06 Jasa Lainnya	Rp2 380 177 504	Rp1 242 581 978	Rp3 982 539 130	Rp314 885 570
07 Penyediaan Akomodasi dan Makan Minum	Rp4 610 043 158	Rp3 514 734 913	Rp7 019 359 350	Rp816 834 203
08 Pertanian, Kehutanan dan Perikanan	Rp61 921 174 146	Rp59 827 145 781	Rp65 550 406 594	Rp9 737 419 364
09 Transportasi dan Pergudangan	Rp195 568 350	Rp14 451 450	Rp266 500 000	Rp37 100 000
10 Perdagangan Besar dan Ecer	Rp0	Rp0	Rp0	Rp0
2021	Rp405 116 164 079	Rp242 246 465 184	Rp505 568 218 997	Rp33 859 338 143
2020	Rp316 419 876 200	Rp178 295 187 786	Rp455 832 461 297	Rp27 500 215 733

Sumber/Source: Dinas Koperasi dan Usaha Mikro Kabupaten Mojokerto/Department of Cooperatives and Micro Business

Tabel
Table 9.5

**Jumlah Koperasi Menurut Jenisnya dan Kecamatan di
Kabupaten Mojokerto, 2021**
*Number of Cooperative by Kind and Subdistrict in
Mojokerto Regency, 2021*

Kecamatan Subdistrict	KUD		Non KUD	Jumlah Total
	Villages Unit Cooperative	Non Villages Unit Cooperative		
(1)	(2)	(3)	(4)	
01 Jatirejo	1	43		44
02 Gondang	1	41		42
03 Pacet	3	61		64
04 Trawas	1	35		36
05 Ngoro	1	50		51
06 Pungging	1	52		53
07 Kutorejo	1	34		35
08 Mojosari	1	79		80
09 Bangsal	1	44		45
10 Mojoanyar	1	42		43
11 Dlanggu	1	35		36
12 Puri	1	51		52
13 Trowulan	1	46		47
14 Sooko	1	95		96
15 Gedeg	1	42		43
16 Kemlagi	1	50		51
17 Jetis	1	51		52
18 Dawarblandong	1	45		46
Jumlah	2021			
	2020	20	753	
	2019	17	753	
	2018			770

Sumber/Source: Dinas Koperasi dan Usaha Mikro Kabupaten Mojokerto/Department of Cooperatives and Micro Business

Tabel 9.6 Jumlah Pengembang Perumahan dan Jumlah Unit Rumah yang Dibangun, 2021
Number of Housing Developers and Number of Housing Units Built, 2021

Kecamatan Subdistrict	2019		2020		2021	
	Pengembang Developers	Unit Rumah Housing Units	Pengembang Developers	Unit Rumah Housing Units	Pengembang Developers	Unit Rumah Housing Units
(1)	(2)	(3)	(4)	(5)	(6)	(7)
Jatirejo						
Gondang						
Pacet						
Trawas						
Ngoro	1	2	1	27		
Pungging	3	137	2	355		
Kutorejo	1	7			2	155
Mojosari	6	429	3	93	1	98
Bangsals	1	205	1		1	104
Mojoanyar	1	184	4	58	1	80
Dlanggu	1	50				
Puri	7	456	1	83	3	299
Trowulan					1	77
Sooko	4	266	10	754	2	215
Gedeg	9	710	3	233	1	71
Kemlagi	3	134	2	117	1	19
Jetis	2	222	7	435	1	107
Dawarblandong	3	574	1	121		
Jumlah/Total	42	3 376	35	2 276	14	1 225

Sumber/Source: Dinas Penanaman Modal dan Pelayanan Terpadu Satu Pintu Kabupaten Mojokerto/*Investment Office and One Stop Integrated Services of Mojokerto Regency*

BAB
Chapter

10

PENGELUARAN PENDUDUK
POPULATION EXPENDITURE

Makanan

Food
638.191



Bukan Makanan
Non Food
514.401



Rata - rata Pengeluaran
Average Expenditure

1.152.592



PENJELASAN TEKNIS

1. Pengeluaran rata-rata per kapita adalah biaya yang dikeluarkan untuk konsumsi semua anggota rumah tangga selama sebulan baik yang berasal dari pembelian, pemberian maupun produksi sendiri dibagi dengan banyaknya anggota rumah tangga dalam rumah tangga tersebut.
2. Rata-rata pengeluaran per kapita sebulan adalah biaya yang dikeluarkan untuk konsumsi semua anggota rumah tangga selama sebulan dibagi dengan banyaknya anggota rumah tangga. Pengeluaran untuk konsumsi makanan dihitung selama seminggu terakhir, sedangkan konsumsi bukan makanan dihitung sebulan dan setahun terakhir. Baik konsumsi makanan maupun bukan makanan selanjutnya dikonversikan ke dalam pengeluaran rata-rata sebulan. Angka konsumsi/ pengeluaran rata-rata per kapita yang disajikan dalam publikasi ini diperoleh dari hasil bagi jumlah konsumsi seluruh rumah tangga (baik mengonsumsi makanan maupun tidak) terhadap jumlah penduduk.
3. Persentase rata-rata pengeluaran perkapita untuk bukan makanan yaitu rata-rata pengeluaran perkapita bukan makanan dibagi

TECHNICAL NOTES

1. *Per capita Average Expenditure is the cost spent for all household members consumption during the month, whether from purchasing, giving or own production, divided by the number of household members in the household.*
2. *The average per capita expenditure per month is the cost spent on consumption of all household members for a month divided by the number of household members. Expenditures for food consumption are calculated during the past week, while non-food consumption is calculated for the last month and year. Both food and non-food consumption are then converted into an average monthly expenditure. The consumption / average expenditure per capita figures presented in this publication are derived from the results for the total consumption of all households (whether consuming food or not) to the total population.*
3. *The average percentage of per capita expenditure for non-food is the average per capita expenditure*

rata-rata total pengeluaran perkapita dikali seratus persen.

4. Persentase pengeluaran rumah tangga untuk keperluan makanan merupakan persentase pengeluaran penduduk untuk mengkonsumsi makanan terhadap total pengeluaran konsumsi selama sebulan.
5. Konsumsi kalori dan protein dihitung dengan mengalikan kuantitas setiap makanan yang dikonsumsi dengan nilai kandungan kalori dan protein setiap jenis makanan berdasarkan daftar konversi zat gizi.

of non-food divided by the average total expenditure per capita multiplied by one hundred percent.

4. *The percentage of household expenditure for food needs is the percentage of population expenditure to consume food to the total consumption expenditure for a month.*
5. *Consumption of calories and protein is calculated by multiplying the quantity of each food consumed with the value of calorie and protein content of each type of food based on the list of nutrient conversions.*

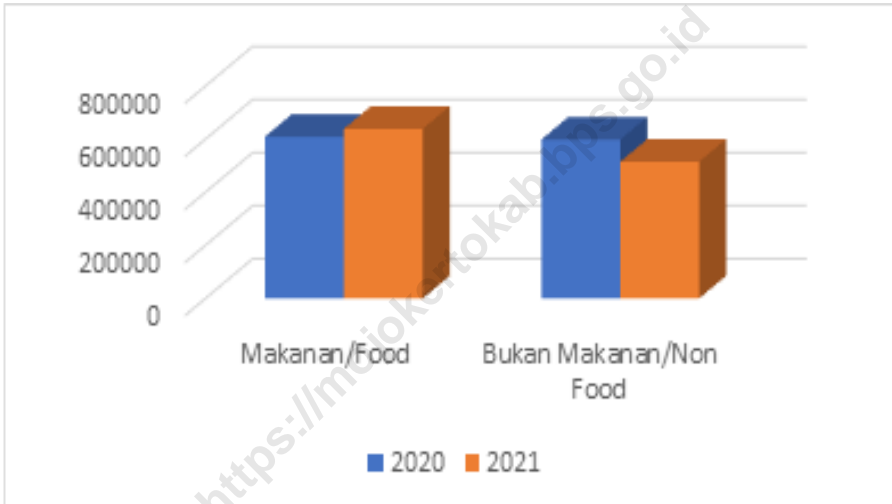
<https://mojokertokab.go.id>

ULASAN**DESCRIPTION**

- | | |
|---|---|
| <p>1. Data Susenas memberikan informasi kesejahteraan masyarakat yang direpresentasikan melalui pengeluaran konsumsi rumah tangga. Pada data kelompok pengeluaran Susenas 2021 menunjukkan adanya informasi yang sangat menarik untuk dicermati dalam hal pengeluaran konsumsi makanan. Dapat dilihat juga bahwa pengeluaran penduduk 40 persen terbawah, 40 persen tengah, dan 20 persen teratas semakin besar, hal ini dibuktikan oleh persentase penduduk yang bergeser menuju pada kelompok pengeluaran yang semakin besar.</p> | <p>1. <i>Susenas data provides information on community welfare represented by household consumption expenditure. The 2021 Susenas expenditure group data shows that there is very narrative information to be observed in terms of food consumption expenditure. It can also be seen that the population expenditure of the lowest 40 percent, the middle 40 percent, and the top 20 percent is getting bigger, this is evidenced by the percentage of the population shifting towards an increasingly larger expenditure group.</i></p> |
| <p>2. Pengeluaran rata-rata perkapita per bulan di Kabupaten Mojokerto tahun 2021 pada kelompok makanan sebanyak 55,37 persen dan kelompok bukan makanan sebanyak 44,63 persen.</p> | <p>2. <i>Average expenditure per capita per month in Mojokerto Regency of 2021 was 55.37 percents for food and 44.63 percents for non food.</i></p> |
| <p>3. Nilai Pengeluaran rata-rata perkapita sebulan menurut kelompok makanan di Kabupaten Mojokerto tahun 2021 terbanyak pada kelompok Makanan dan Minuman Jadi, kelompok Rokok, dan kelompok Padi-padian, masing-masing sebesar 208 812 rupiah, 86 414 rupiah, dan 69 713 rupiah.</p> | <p>3. <i>The Most Value of average expenditure per capita per month by food groups in Mojokerto Regency was on Prepared food and beverages, Cigarettes, and Cereals respectively 208 812 rupiahs, 86 414 rupiahs, and 69 713 rupiahs.</i></p> |

Gambar 10.1
Figures

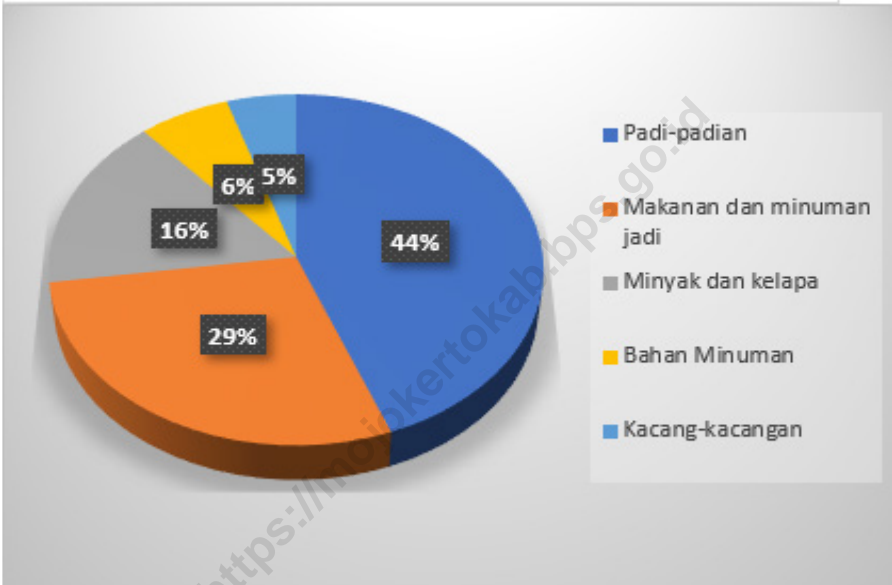
Rata-rata Pengeluaran per Kapita Sebulan menurut Kelompok Komoditas di Kabupaten Mojokerto (%), 2020-2021
Average Monthly Expenditure Per Capita by Commodity Group in Mojokerto Regency (%), 2020-2021



Sumber/Source : BPS, Survei Sosial Ekonomi Nasional (Susenas) Maret/BPS-Statistics Indonesia, National Socioeconomic Survey March

Gambar 10.2
Figures

Lima Komoditas Makanan Dengan Rata-rata Konsumsi Kalori Tertinggi, 2021
Five Food Commodities With the Highest Average Calorie Consumption, 2021



Sumber/Source : BPS, Survei Sosial Ekonomi Nasional (Susenas) Maret/BPS-Statistics Indonesia, National Socioeconomic Survey March

Tabel
Table 10.1**Rata-rata Pengeluaran per Kapita Sebulan Menurut Kelompok Komoditas (rupiah) di Kabupaten Mojokerto, 2020 dan 2021**
Monthly Average Expenditure per Capita by Commodity Group (rupiahs) in Mojokerto Regency, 2020 and 2021

Kelompok Komoditas/Commodity Group	2020	2021
(1)	(2)	(3)
Makanan/Food		
Padi-padian/Cereals	61 054	69 713
Umbi-umbian/Tubers	5 588	7 404
Ikan/udang/cumi/kerang/Fish/shrimp/common squid/shells	33 661	41 350
Daging/Meat	27 337	29 642
Telur dan susu/Eggs and milk	37 411	33 026
Sayur-sayuran/Vegetables	36 525	50 447
Kacang-kacangan/Legumes	17 280	18 039
Buah-buahan/Fruits	31 254	31 633
Minyak dan kelapa/Oil and coconut	13 979	15 759
Bahan minuman/Beverage stuffs	18 866	19 307
Bumbu-bumbuan/Spices	12 714	15 289
Konsumsi lainnya/Miscellaneous food items	10 718	11 355
Makanan dan minuman jadi/Prepared food and beverages	223 986	208 812
Rokok/Cigarettes	78 096	86 414
Jumlah makanan/Total food	608 467	638 191
Bukan makanan/Non-food		
Perumahan dan fasilitas rumah tangga/Housing and household facilities	249 351	243 147
Aneka komoditas dan jasa/Goods and services	152 090	139 008
Pakaian, alas kaki, dan tutup kepala/Clothing, footwear, and headgear	31 578	28 385
Komoditas tahan lama/Durable goods	102 453	43 574
Pajak, pungutan, dan asuransi/Taxes and insurance	42 745	43 791
Keperluan pesta dan upacara/kenduri/Parties and ceremonies	19 550	16 496
Jumlah bukan makanan/Total non-food	597 767	514 401
Jumlah/Total	1 206 235	1 152 592

Sumber/Source: BPS, Survei Sosial Ekonomi Nasional (Susenas) Maret/BPS-Statistics Indonesia, National Socioeconomic Survey March

Tabel
Table 10.2

Persentase Pengeluaran per Kapita Sebulan Menurut Kelompok Komoditas di Kabupaten Mojokerto, 2020 dan 2021

Percentage of Monthly Expenditure per Capita by Commodity Group in Mojokerto Regency, 2020 and 2021

Kelompok Komoditas/Commodity Group	2020	2021
(1)	(2)	(3)
Makanan/Food		
Padi-padian/ <i>Cereals</i>	5.06	6,05
Umbi-umbian/ <i>Tubers</i>	0.46	0,64
Ikan/udang/cumi/kerang/ <i>Fish/shrimp/common squid/shells</i>	2.79	3,59
Daging/ <i>Meat</i>	2.27	2,57
Telur dan susu/ <i>Eggs and milk</i>	3.1	2,87
Sayur-sayuran/ <i>Vegetables</i>	3.03	4,38
Kacang-kacangan/ <i>Legumes</i>	1.43	1,57
Buah-buahan/ <i>Fruits</i>	2.59	2,74
Minyak dan kelapa/ <i>Oil and coconut</i>	1.16	1,37
Bahan minuman/ <i>Beverage stuffs</i>	1.56	1,68
Bumbu-bumbuan/ <i>Spices</i>	1.05	1,33
Konsumsi lainnya/ <i>Miscellaneous food items</i>	0.89	0,99
Makanan dan minuman jadi/ <i>Prepared food and beverages</i>	18.57	18,12
Rokok/ <i>Cigarettes</i>	6.47	7,50
Jumlah makanan/Total food	50.44	55,37
Bukan makanan/Non-food		
Perumahan dan fasilitas rumah tangga/ <i>Housing and household facilities</i>	20.67	21,10
Aneka komoditas dan jasa/ <i>Goods and services</i>	12.61	12,06
Pakaian, alas kaki, dan tutup kepala/ <i>Clothing, footwear, and headgear</i>	2.62	2,46
Komoditas tahan lama/ <i>Durable goods</i>	8.49	3,78
Pajak, pungutan, dan asuransi/ <i>Taxes and insurance</i>	3.54	3,80
Keperluan pesta dan upacara/kenduri/ <i>Parties and ceremonies</i>	1.62	1,43
Jumlah bukan makanan/Total non-food	49.56	44,63
Jumlah/Total	100.00	100,00

Sumber/Source: BPS, Survei Sosial Ekonomi Nasional (Susenas) Maret/BPS-Statistics Indonesia, National Socioeconomic Survey March

Tabel
Table 10.3**Rata-Rata Konsumsi Kalori Perkapita Sehari Menurut Kelompok Komoditas Makanan dan Kelompok Pengeluaran (Kcal), 2021**
Average Per Capita Daily Calorie Consumption by Food Commodity Group and Expenditure Group (Kcal), 2021

Kelompok Komoditas Makanan	Kelompok Pengeluaran			Total Rata-rata Konsumsi Kalori
	40 Persen terbawah	40 Persen Tengah	40 Persen Teratas	
(1)	(2)	(3)	(4)	(5)
Padi-padian/Cereals	752,61	801,98	818,26	785,50
Umbi-umbian/Tubers	33,27	59,30	57,95	48,63
lkan/udang/cumi/kerang/ Fish/shrimp/common squid/ shells	28,99	45,43	60,31	41,83
Daging/Meat	36,56	71,23	91,01	61,33
Telur dan susu/Eggs and milk	44,87	58,44	86,82	58,69
Sayur-sayuran/Vegetables	31,92	41,08	48,61	38,92
Kacang-kacangan/Legumes	73,02	92,86	102,01	86,76
Buah-buahan/Fruits	37,22	67,73	102,00	62,39
Minyak dan kelapa/Oil and coconut	246,07	299,88	333,98	285,19
Bahan minuman/Beverage stuffs	91,97	118,02	149,62	113,93
Bumbu-bumbuan/Spices	12,51	18,66	25,42	17,55
Konsumsi lainnya/ Miscellaneous food items	38,73	57,77	74,06	53,42
Makanan dan minuman jadi/ Prepared food and beverages	383,78	538,86	695,05	507,31
Rokok/Cigarettes	-	-	-	-
Rata-rata Pengeluaran Mojokerto	1 811,52	2 269,24	2 645,10	2 161,46

Sumber/Source: BPS, Survei Sosial Ekonomi Nasional (Susenas) Maret/BPS-Statistics Indonesia, National Socioeconomic Survey March

Tabel
Table 10.4

Rata-Rata Konsumsi Protein Perkapita Sehari Menurut Kelompok Komoditas Makanan dan Kelompok Pengeluaran (Gram), 2021
Average Per Capita Daily Protein Consumption According to Food Commodity Groups and Expenditure Groups (Gram), 2021

Kelompok Komoditas Makanan	Kelompok Pengeluaran			Total Rata-rata Konsumsi Protein
	40 Persen terbawah	40 Persen Tengah	40 Persen Teratas	
(1)	(2)	(3)	(4)	(5)
Padi-padian/ <i>Cereals</i>	17,71	18,93	19,31	18,52
Umbi-umbian/ <i>Tubers</i>	0,36	0,64	0,69	0,54
lkan/udang/cumi/kerang/ <i>Fish/shrimp/common squid/shells</i>	4,91	7,81	10,28	7,15
Daging/ <i>Meat</i>	2,54	4,84	6,21	4,19
Telur dan susu/ <i>Eggs and milk</i>	2,66	3,48	4,98	3,46
Sayur-sayuran/ <i>Vegetables</i>	1,94	2,44	2,84	2,32
Kacang-kacangan/ <i>Legumes</i>	7,36	9,23	10,22	8,68
Buah-buahan/ <i>Fruits</i>	0,35	0,64	1,01	0,60
Minyak dan kelapa/ <i>Oil and coconut</i>	0,06	0,08	0,08	0,07
Bahan minuman/ <i>Beverage stuffs</i>	0,77	1,00	1,34	0,98
Bumbu-bumbuan/ <i>Spices</i>	0,57	0,85	1,14	0,80
Konsumsi lainnya/ <i>Miscellaneous food items</i>	0,70	1,07	1,31	0,97
Makanan dan minuman jadi/ <i>Prepared food and beverages</i>	10,20	14,95	20,37	14,13
Rokok/ <i>Cigarettes</i>	-	-	-	-
Rata-rata Pengeluaran Mojokerto	50,14	65,97	79,76	62,40

Sumber/Source: BPS, Survei Sosial Ekonomi Nasional (Susenas) Maret/BPS-Statistics Indonesia, National Socioeconomic Survey March

BAB
Chapter
11

**PERDAGANGAN
TRADE**

**4 Negara Tujuan Pangsa Ekspor Terbesar
Tahun 2021**

Japan 99.173.768

USA 86.003.295

Malaysia 29.763.861

Netherland 27.539.945



**Total Ekspor Kabupaten
Mojokerto 2021**

416.014.825



PENJELASAN TEKNIS**TECHNICAL NOTES**

- | | |
|--|--|
| <p>1. Data ekspor berasal dari Dinas Perindustrian dan Perdagangan Kabupaten Mojokerto.</p> | <p>1. <i>Export data are compiled on the basis from Departement of Industry and Trade Mojokerto Regency.</i></p> |
| <p>2. Barang-barang yang dikirim keluar Mojokerto untuk diolah dicatat sebagai ekspor.</p> | <p>2. <i>Goods sent out of Mojokerto Regency for processing purpose are recorded as export.</i></p> |
| <p>3. Rata-rata harga eceran beras berasal dari Perum Bulog Sub Divre Wilayah II Surabaya Selatan.</p> | <p>3. <i>The average retail price of rice is compiled from Logistics Board of Sub Division Area II of South Surabaya.</i></p> |
| <p>4. IHK merupakan indikator inflasi yang dihitung setiap bulan berdasarkan perkembangan harga barang-barang dan jasa-jasa yang dikonsumsi rumah tangga di 10 (sepuluh) kota di Jawa Timur yaitu Kota Surabaya, Kota Malang, Kabupaten Jember, Kota Kediri, Kota Probolinggo, Kota Madiun, Kabupaten Tuban, Kabupaten Tulungagung, Kabupaten Banyuwangi, dan Kabupaten Sumenep.</p> | <p>4. <i>The Consumer Price Index (CPI) is an indicator inflation, which is calculated every month based on the price movement of a market basket of goods and services consumed by household in ten cities at East Java: Surabaya City, Malang City, Jember Regency, Kediri City, Probolinggo City, Madiun City, Tuban Regency, Tulungagung Regency, Banyuwangi Regency, and Sumenep Regency.</i></p> |
| <p>5. IHK mencakup 7 kelompok, yaitu: bahan makanan; makanan jadi, minuman, rokok, dan tembakau; perumahan, air, listrik, gas, dan bahan bakar; sandang; kesehatan; pendidikan, rekreasi, dan olah raga; transpor, komunikasi, dan jasa keuangan.</p> | <p>5. <i>Commodities of CPI consist of 7 groups as follows: food stuff; prepare food, beverages, and tobacco products; housing, water, electricity, gas, and fuel; clothing; health; education, recreation, and sports; transportation, communication, and finance services.</i></p> |

ULASAN

Pada tahun 2021 di Kabupaten Mojokerto tercatat ada 344 perusahaan dengan total jumlah tenaga kerja sebanyak 89 947 orang. Apabila dilihat dari klasifikasi industri, sebagian besar perusahaan bergerak di bidang pupuk kimia dan barang dari bahan kimia, barang dari karet dan plastik yaitu sebanyak 81 perusahaan dan jumlah tenaga kerja pada perusahaan itu sebanyak 9 724. Jumlah tenaga kerja paling banyak yaitu perusahaan yang memproduksi makanan, minuman, dan tembakau.

Nilai ekspor ke negara lain terus mengalami penurunan pada tahun 2021. Total nilai ekspor ke luar negeri pada tahun 2020 sebesar US\$422.037.326 dan menurun menjadi US\$416.014.825 pada tahun 2021. Nilai ekspor terbesar pada tahun 2021 yaitu ke Jepang (US\$99.173.768) dan Amerika Serikat (US\$86.003.295). Jika dilihat dari jenis komoditasnya, nilai ekspor tertinggi yaitu komoditas kertas rumah tangga atau saniter.

Sementara itu, nilai impor ke Kabupaten Mojokerto yang terbesar juga dari negara Jepang senilai US\$8.559.115. Sama halnya ekspor, nilai impor mengalami penurunan dari tahun 2021. Komoditas dengan nilai impor tertinggi yaitu mesin dan peralatan mekanik.

DESCRIPTION

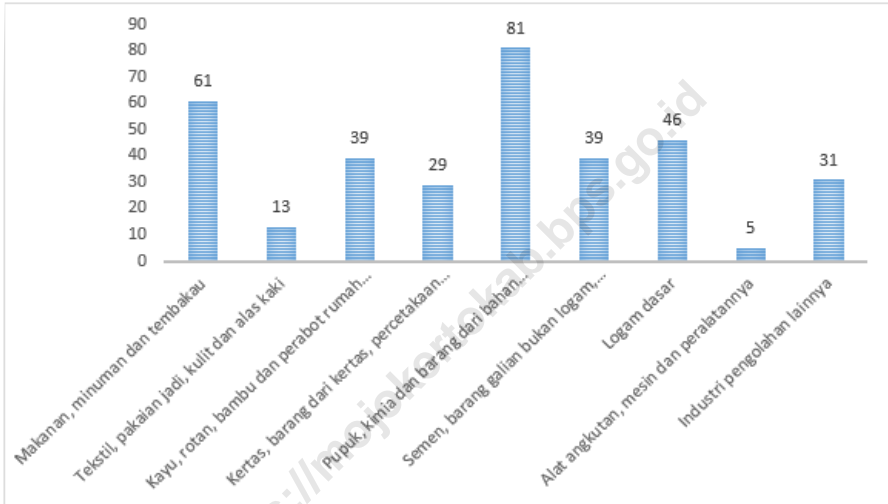
Mojokerto Regency in 2021 have registered there are total 344 establishment with total employees are 89 947 people. If reviewed by industrial classification, almost establishment produced chemical fertilizer, chemicals, rubber and plastic goods, that is 81 establishments and the number of employees are 9 724. Besides, the most employees work on establishments which produced food, drink, and tobacco

Export value to other countries is decreased in 2021 year. Total export value in 2020 was US\$422.037.326 and decreased become US\$416.014.825 in 2020. The highest export value in 2020 is to Japan (US\$99.173.768) and USA (US\$86.003.295). If reviewed by type of comodities, biggest export value is household paper or sanitary warae.

Beside, highest import value to Mojokerto regency is also from Japan US\$8.559.115. As with export, import value is decreased by 2021. Commodities with highest import value is machinery and mechanical equipment.

Gambar 11.1
Figures

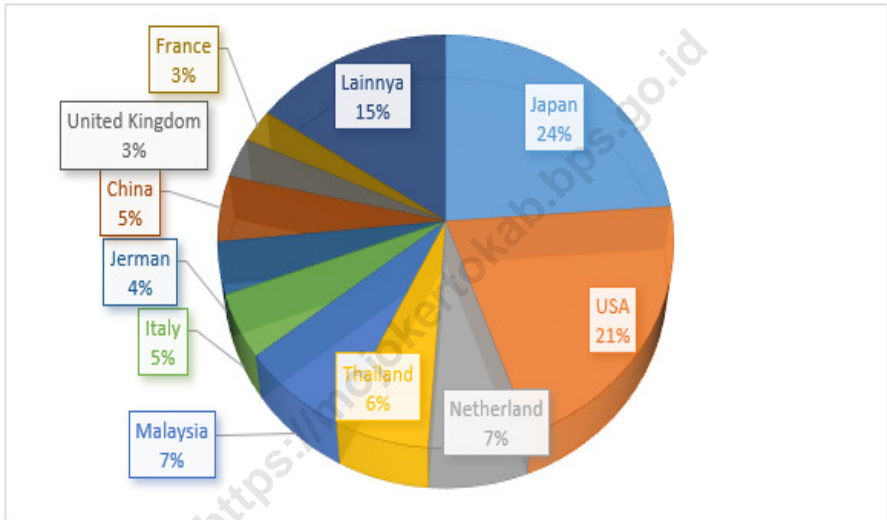
Jumlah Perusahaan Menurut Klasifikasi Industri di Kabupaten Mojokerto, 2021
Number of Establishment by Industrial Clasification in Mojokerto Regency, 2021



Sumber/Source: Survei Perusahaan Manufaktur Tahunan/Annual Manufacturing Establishment Survey

Gambar 11.2
Figures

Persentase Nilai Ekspor berdasarkan Negara Tujuan Ekspor, 2021
Percentage of Export Value by Export Destination Countries, 2021



Sumber/Source: Dinas Perindustrian dan Perdagangan Kabupaten Mojokerto/Department of Industry and Commerce of Mojokerto Regency

Tabel
Table 11.1

Jumlah Perusahaan, Tenaga Kerja dan Nilai Produksi Menurut Klasifikasi Industri di Kabupaten Mojokerto, 2021
Number of Establishment, Employees and Production Value by Industrial Classification in Mojokerto Regency, 2021

Klasifikasi Industri <i>Industrial Classification</i>	Jumlah Perusahaan <i>Number of Establishments (Unit/Unit)</i>	Tenaga Kerja Employee <i>(Orang/People)</i>	Nilai Produksi <i>Production Value (Juta Rupiah/ Million Rupiahs)</i>
(1)	(2)	(3)	(4)
Makanan, minuman dan tembakau	61	31 574	-
Tekstil, pakaian jadi, kulit dan alas kaki	13	6 911	-
Kayu, rotan, bambu dan perabot rumah tangga	39	7 257	-
Kertas, barang dari kertas, percetakan dan penerbitan	29	8 542	-
Pupuk, kimia dan barang dari bahan kimia, barang dari karet dan plastik	81	9 724	-
Semen, barang galian bukan logam, kecuali minyak bumi dan batu bara	39	7 040	-
Logam dasar	46	6 134	-
Alat angkutan, mesin dan peralatannya	5	6 340	-
Industri pengolahan lainnya	31	6 325	-
2021	344	89 847	-
2020	335	90 484	631 812 036,06

Sumber/Source: Dinas Perindustrian dan Perdagangan Kabupaten Mojokerto/Department of Industry and Commerce of Mojokerto Regency

Tabel
Table 11.2**Jumlah Perusahaan dan Nilai Produksi Menurut
Kecamatan di Kabupaten Mojokerto, 2021**
**Number of Establishment and Production Value by
Subdistrict in Mojokerto Regency, 2021**

Kecamatan Subdistrict	Jumlah Perusahaan Number of Establishments (Unit/Unit)	Nilai Produksi Production Value (Juta Rupiah/ Million Rupiahs)
(1)	(2)	(3)
01 Jatrejo	6	-
02 Gondang	5	-
03 Pacet	2	-
04 Trawas	1	-
05 Ngoro	139	-
06 Pungging	58	-
07 Kutorejo	20	-
08 Mojosari	12	-
09 Bangsal	11	-
10 Mojoanyar	4	-
11 Dlanggu	8	-
12 Puri	18	-
13 Trowulan	4	-
14 Sooko	5	-
15 Gedeg	5	-
16 Kemlagi	6	-
17 Jetis	35	-
18 Dawarblandong	5	-
2021	344	-
2020	335	631 812 036,06

Sumber/Source: Dinas Perindustrian dan Perdagangan Kabupaten Mojokerto/Department of Industry and Commerce of Mojokerto Regency

Tabel 11.3
Table

Jumlah Perusahaan Menurut Bentuk Badan Hukum di Kabupaten Mojokerto, 2016–2021
Number of Establishments by Type of Business Entity in Mojokerto Regency, 2016–2021

Tipe Badan Hukum <i>Type of Business Entity</i>	2016	2017	2018	2019	2020	2021
(1)	(2)	(3)	(4)	(5)	(6)	(7)
Perseroan Terbatas	197	239	230	342	186	143
CV/Firma	261	259	211	61	319	225
Koperasi	12	20	-	3	5	8
Perorangan	823	765	538	43	508	2 037
Lainnya	2	-	7	21	416	43
Jumlah/Total	1 295	1 283	986	470	1 434	2 456

Sumber/Source: Dinas Penanaman Modal dan Perijinan Terpadu Satu Pintu Kabupaten Mojokerto/*The One-Stop Integrated Investment and Licensing Office of Mojokerto Regency*

Tabel
Table 11.4

**Sebaran Kelompok Kategori Usaha Mikro di Kabupaten
Mojokerto, 2021**
*Distribution of Micro Business Cluster in Mojokerto Regency,
2021*

Kecamatan Subdistrict	Bahan Olahan Pertanian Agricultural Processed Materials	Bahan Olahan Non Pertanian Non-Agricultural Processed Materials	Jasa Services
(1)	(2)	(3)	(4)
01 Jatirejo	86	20	71
02 Gondang	27	5	30
03 Pacet	112	75	80
04 Trawas	237	14	19
05 Ngoro	62	12	22
06 Pungging	64	33	60
07 Kutorejo	53	8	24
08 Mojosari	45	13	33
09 Bangsal	185	180	137
10 Mojoanyar	37	5	19
11 Dlanggu	40	18	26
12 Puri	54	22	41
13 Trowulan	45	7	25
14 Sooko	20	2	21
15 Gedeg	65	10	37
16 Kemlagi	135	18	23
17 Jetis	225	107	341
18 Dawarblandong	58	12	82
Jumlah	1550	561	1091
2020	9047	2511	4484

Sumber/Source: Dinas Koperasi dan Usaha Mikro Kabupaten Mojokerto/Department of Cooperatives and Micro Bussiness

Lanjutan Tabel/*Continued Table* 11.4

Kecamatan Subdistrict	Perdagangan Trades	Kerajinan Craft	Jumlah Totals
(1)	(5)	(6)	(7)
01 Jatirejo	175	11	363
02 Gondang	283	5	350
03 Pacet	526	10	803
04 Trawas	199	2	471
05 Ngoro	282	1	379
06 Pungging	222	2	381
07 Kutorejo	246	11	342
08 Mojosari	272	8	371
09 Bangsal	503	37	1.042
10 Mojoanyar	157	7	225
11 Dlanggu	225	11	320
12 Puri	299	27	443
13 Trowulan	279	5	361
14 Sooko	236	9	288
15 Gedeg	218	15	345
16 Kemplagi	252	3	431
17 Jetis	1.946	49	2.668
18 Dawarblandong	188	14	354
Jumlah	6508	227	9937
2020	16442	2252	34 736

Sumber/*Source*: Dinas Koperasi dan Usaha Mikro Kabupaten Mojokerto/*Department of Cooperatives and Micro Bussiness*

Tabel
Table 11.5

**Jumlah Pedagang Menurut Kecamatan di Kabupaten
Mojokerto, 2021**
*Number of Merchants by Subdistrict in Mojokerto Regency,
2021*

Kecamatan Subdistrict	Pedagang Besar Wholesaler	Pedagang Menengah Medium Trader	Pedagang Kecil Small Trader
(1)	(2)	(3)	(4)
01 Jatirejo	3	15	24
02 Gondang	5	10	17
03 Pacet	6	15	7
04 Trawas	1	12	14
05 Ngoro	24	28	35
06 Pungging	6	29	30
07 Kutorejo	3	22	37
08 Mojosari	17	30	30
09 Bangsal	5	16	14
10 Mojoanyar	8	22	16
11 Dlanggu	5	11	1
12 Puri	16	28	26
13 Trowulan	3	14	26
14 Sooko	9	32	18
15 Gedeg	7	26	15
16 Kemplagi	5	14	26
17 Jetis	15	19	22
18 Dawarblandong	3	3	46
Kabupaten Mojokerto	141	346	404

Sumber/Source: Dinas Perindustrian dan Perdagangan Kabupaten Mojokerto/Department of Industry and Commerce of Mojokerto Regency

Tabel
Table 11.6

**Jumlah Sarana Perdagangan Menurut Jenisnya di
Kabupaten Mojokerto, 2018–2021**
*Number of Trading Facilities by Type of Facility in Mojokerto
Regency, 2018–2021*

Sarana Perdagangan Trading Facilities	2018	2019	2020	2021
(1)	(2)	(3)	(4)	
Pasar/Market	11	11	11	14
Toko/Store	137	142	150	152
Kios	-	-	-	-
Warung	-	-	-	-
Jumlah/Total	148	153	161	166

Sumber/Source: Dinas Perindustrian dan Perdagangan Kabupaten Mojokerto/Department of Industry and Commerce of Mojokerto Regency

Tabel
Table 11.7

**Jumlah Perdagangan Menurut Kecamatan di Kabupaten
Mojokerto, 2021**
Number of Trades by Subdistrict in Mojokerto Regency, 2021

Kecamatan Subdistrict	Jumlah Perdagangan Number of Trades	Nilai Perdagangan Trade Value
(1)	(2)	(3)
01 Jatirejo	44	-
02 Gondang	34	-
03 Pacet	36	-
04 Trawas	34	-
05 Ngoro	98	-
06 Pungging	77	-
07 Kutorejo	73	-
08 Mojosari	98	-
09 Bangsal	39	-
10 Mojoanyar	51	-
11 Dlanggu	28	-
12 Puri	83	-
13 Trowulan	49	-
14 Sooko	67	-
15 Gedeg	53	-
16 Kemlagi	50	-
17 Jetis	108	-
18 Dawarblandong	61	-
Kabupaten Mojokerto	1083	-

Sumber/Source: Dinas Perindustrian dan Perdagangan Kabupaten Mojokerto/Department of Industry and Commerce of Mojokerto Regency

Tabel
Table 11.8

Nilai Ekspor ke Negara Tujuan Ekspor (US\$), 2018–2021
Export Value to the Export Destination Countries (US\$),
2018–2021

Negara Country	2018	2019	2020	2021
(1)	(2)	(3)	(4)	(5)
Japan	85 138 162	85 419 267	79 098 241	99 173 768
USA	81 120 055	81 255 736	76 624 159	86 003 295
Netherland	31 247 395	58 200 112	55 755 707	27 539 945
Thailand	27 002 664	50 072 424	47 744 056	25 286 469
Malaysia	24 766 985	42 839 023	41 870 861	29 763 861
Italy	20 328 903	32 138 770	31 322 445	20 666 900
Jerman	17 318 789	20 397 044	19 960 547	16 940 544
China	16 710 333	15 125 872	14 650 920	21 657 218
United Kingdom	13 678 723	12 125 872	11 743 907	13 188 522
France	12 106 389	12 711 708	12 387 559	11 031 677
Lainnya	105 846 220	36 818 882	30 878 924	64 762 626
Jumlah/Total	435 264 618	447 104 710	422 037 326	416 014 825

Sumber/Source: Dinas Perindustrian dan Perdagangan Kabupaten Mojokerto/Department of Industry and Commerce of Mojokerto Regency

Tabel
Table 11.9

Nilai Ekspor Tertinggi Menurut Komoditi (US\$), 2018–2021
Highest Export Value by Commodity (US\$), 2018–2021

Komoditi Commodity	2018	2019	2020	2021
(1)	(2)	(3)	(4)	(5)
Kertas Rumah Tangga atau Saniter	49 196 975	55 484 348	49 978 294	56 402 675
Instrumen Musik	45 714 862	49 527 481	47 229 793	49 546 233
Olahan Makanan	10 545 592	11 475 713	12 641 190	15 559 022
Furniture Logam	13 582 694	14 658 443	13 857 944	6 069 656
Produk Alas Kaki	23 304 497	25 196 822	24 662 125	28 958 071
Perabot Rumah	9 301 073	10 119 567	9 827 625	16 936 934
Shopping Bag	8 068 503	8 809 192	8 085 918	12 460 524
Kayu/ Barang dari Kayu	6 080 435	6 334 597	6 301 326	12 136 923
Pipa Besi atau Baja	5 325 571	5 484 273	5 187 740	11 851 211
Bahan Kimia Organik	3 771 962	3 659 558	3 878 259	4 938 611
Jumlah/Total	174 892 164	190 749 994	396 510 074	214 859 860

Sumber/Source: Dinas Perindustrian dan Perdagangan Kabupaten Mojokerto/Department of Industry and Commerce of Mojokerto Regency

Tabel 11.10 Nilai Ekspor Kabupaten Mojokerto Menurut Bulan (US\$), 2018–2021
Table *Export Value of Mojokerto Regency by Months (US\$), 2018–2021*

Bulan Month	2018	2019	2020	2021
(1)	(2)	(3)	(4)	(5)
Januari/January	40 201 365	42 003 456	43 767 601	48 437 604
Februari/February	30 823 464	30 846 195	33 079 459	38 702 967
Maret/March	38 960 790	37 311 377	38 188 619	41 625 595
April/April	28 977 425	30 114 256	28 823 183	31 993 733
Mei/May	37 810 320	36 718 196	31 609 825	34 413 616
Juni/June	35 728 817	40 730 851	35 201 442	33 986 992
Juli/July	38 735 139	41 833 950	32 876 144	37 764 827
Agustus/August	49 767 663	41 398 256	32 812 776	38 062 820
September/September	30 892 541	31 178 549	30 989 987	33 779 086
Oktober/October	39 991 249	42 057 416	37 963 665	43 658 215
Nopember/November	32 430 876	36 360 944	37 799 642	38 933 631
Desember/December	30 944 969	36 551 264	38 924 983	39 655 739
Jumlah/Total	435 264 618	423 442 990	422 037 326	461 014 825

Sumber/Source: Dinas Perindustrian dan Perdagangan Kabupaten Mojokerto/Department of Industry and Commerce of Mojokerto Regency

Tabel 11.11 Nilai Impor ke Kabupaten Mojokerto (US\$), 2018–2021
Table 11.11 Import Value to Mojokerto Regency (US\$), 2018–2021

Negara Country	2018	2019	2020	2021
(1)	(2)	(3)	(4)	(5)
Japan	24 724 640	19 438 044	16 327 957	8 559 115
Thailand	24 073 361	18 782 519	17 448 960	5 409 180
Malaysia	18 596 617	15 655 398	12 524 318	7 880 301
India	17 056 541	14 987 467	13 338 846	8 844 100
Pakistan	16 910 506	14 865 114	13 027 254	8 988 804
USA	5 677 102	8 098 433	6 640 715	6 068 856
Canada	5 512 365	9 873 911	8 195 346	3 833 783
China	5 487 581	10 761 543	7 855 926	7 580 181
Brazil	2 705 257	7 662 755	7 049 735	6 311 443
Netherland	2 546 749	6 879 423	6 260 257	5 877 508
Lainnya	18 651 416	6 744 529	3 810 469	1 581 125
Jumlah/Total	141 942 135	133 749 136	112 479 783	70 934 396

Sumber/Source: Dinas Perindustrian dan Perdagangan Kabupaten Mojokerto/Department of Industry and Commerce of Mojokerto Regency

Tabel 11.12 Nilai Impor Tertinggi Menurut Komoditi (US\$), 2018–2021
Table Highest Import Value by Commodity (US\$), 2018–2021

Komoditi Commodity	2018	2019	2020	2021
(1)	(2)	(3)	(4)	(5)
Mesin dan Peralatan Mekanik	643 848	618 959	625 753	618 950
Pulp Kayu Kimia, Soda atau Sulfat	8 184 216	6 972 647	6 693 741	5 055 576
Kertas	6 775 164	5 885 580	5 974 443	5 247 534
Kapas	3 218 271	3 390 072	3 383 756	2 674 551
Produk dan Barang Tekstil	2 318 645	1 011 465	1 098 937	1 077 193
Kaseinat dan Turunan Kasein	854 660	861 208	852 774	804 321
Benang	13 881 765	13 541 946	11 916 912	9 717 695
Bahan Baku Makanan	496 813	491 570	491 954	491 755
Serat Stapel Sintetik	331 665	339 855	315 628	316 122
Asam Lemak	93 883	89 551	90 183	60 738
Jumlah/Total	36 798 930	33 202 853	31 444 081	26 064 435

Sumber/Source: Dinas Perindustrian dan Perdagangan Kabupaten Mojokerto/Department of Industry and Commerce of Mojokerto Regency

Tabel
Table 11.13

Banyaknya Proyek PMDN Yang Disetujui Menurut Sektor, 2018–2021

Number of Domestic Investment Project which Agreed by Sector, 2018–2021

Sektor Sector	2018		2019	
	Perusahaan Establish-ment (Unit/ Unit)	Investasi Investment (Miliar Rp/ Billion Rp)	Perusahaan Establish-ment (Unit/ Unit)	Investasi Investment (Miliar Rp/ Billion Rp)
(1)	(2)	(3)	(4)	(5)
Tanaman Pangan, Perkebunan, dan Peternakan	-	-	2	11 640 000 000
Peternakan	-	-	-	-
Kehutanan	-	-	-	-
Perikanan	-	-	-	-
Pertambangan	-	-	-	-
Industri Makanan	-	-	-	343 367 200 000
industri Tekstil	4	24 635 126	38	-
Industri barang dari Kulit & alas kaki	-	-	-	-
Industri Kayu	5	28 690 304	-	-
Industri Kertas dan Percetakan	1	2 731 000	15	933 900 000 000
Industri Kimia Dan Farmasi	1	5 956 065	4	36 736 000 000
Industri Karet dan Plastik	8	23 938 425	-	582 564 000 000
Industri Mineral Non Logam	2	9 712 593	6	127 192 000 000
Industri Logam Dasar, Barang Logam, Bukan Mesin dan Peralatannya	-	-	16	1 978 244 000 000
Industri Mesin, Elektronik, Instrumen Kedokteran, Peralatan Listrik, Presisi, Optik dan Jam	1	913 300	3	211 271 000 000
Industri Kendaraan Bermotor dan Alat Transportasi Lain	8	29 449 209	22	6 000 000 000
Industri Lainnya	4	31 882 912	1	1 555 100 000
Listrik, Gas dan Air	-	-	2	-
Konstruksi	-	-	-	-
Perdagangan dan Reparasi	-	-	3	67 112 300 000
Transportasi, Gudang dan Telekomunikasi	-	-	2	53 498 300 000
Perumahan, Kawasan Industri dan Perkantoran	-	-	1	305 220 000 000
Hotel dan Restoran	-	-	2	-
Jasa Lainnya	-	-	20	1 138 000 000
Jumlah/Total	34	157,908,933,306	137	4 659 437 900 000

Lanjutan Tabel/*Continued Table* 11.13

Sektor Sector	2020		2021	
	Perusahaan Establish-ment (Unit/ Unit)	Investasi Investment (Miliar Rp/ Billion Rp)	Perusahaan Establish-ment (Unit/ Unit)	Investasi Investment (Miliar Rp/ Billion Rp)
(1)	(2)	(3)	(4)	(5)
Tanaman Pangan, Perkebunan, dan Peternakan	1		6	
Peternakan				
Kehutanan				
Perikanan				
Pertambangan			2	2 503 000 000
Industri Makanan	54	622 633 100 000	36	92 381 700 000
industri Tekstil			1	4 363 600 000
Industri barang dari Kulit & alas kaki	3	495 000 000	3	
Industri Kayu			6	
Industri Kertas dan Percetakan	25	5 630 000 000	18	161 500 000 000
Industri Kimia Dan Farmasi	7	1 803 800 000	14	707 900 000
Industri Karet dan Plastik	17	7 449 000 000	18	9 325 700 000
Industri Mineral Non Logam	9	325 866 600 000	17	140 409 000 000
Industri Logam Dasar, Barang Logam, Bukan Mesin dan Peralatannya	26	217 601 800 000	21	115 522 700 000
Industri Mesin, Elektronik, Instrumen Kedokteran, Peralatan Listrik, Presisi, Optik dan Jam	6	1 005 400 000	10	1 178 000 000
Industri Kendaraan Bermotor dan Alat Transportasi Lain	1		2	4 000 000
Industri Lainnya	10	60 151 900 000	17	11 805 000 000
Listrik, Gas dan Air	0		2	
Konstruksi	1	630 400 000	4	955 100 000
Perdagangan dan Reparasi	40	34 579 400 000	89	3 316 400 000
Transportasi, Gudang dan Telekomunikasi	2	2 920 000 000		
Perumahan, Kawasan Industri dan Perkantoran	6		10	33 726 900 000
Hotel dan Restoran			3	
Jasa Lainnya	5	388 000 000	6	2 509 700 000
Jumlah/Total	213	1 281 154 400 000	285	580 208 700 000

Sumber/*Source*: Dinas Penanaman Modal dan Perijinan Terpadu Satu Pintu Kabupaten Mojokerto/*The One-Stop Integrated Investment and Licensing Office of Mojokerto Regency*

Tabel 11.14 Banyaknya Proyek PMA Yang Disetujui Menurut Sektor, 2018–2021
Table 11.14 Number of Foreign Investment Project which Agreed by Sector, 2018–2021

Sektor Sector	2018		2019	
	Perusahaan Establish-ment (Unit/ Unit)	Investasi Investment (Miliar Rp/ Billion Rp)	Perusahaan Establish-ment (Unit/ Unit)	Investasi Investment (Miliar Rp/ Billion Rp)
(1)	(2)	(3)	(4)	(5)
Tanaman Pangan, Perkebunan, dan Peternakan			2	12 193 500
Peternakan				
Kehutanan				
Perikanan				
Pertambangan				
Industri Makanan				
industri Tekstil	62	84 904 400	48	69 208 100
Industri barang dari Kulit & alas kaki	4	90 100	3	
Industri Kayu	1		2	
Industri Kertas dan Percetakan	3	12 455 900	7	15 859 600
Industri Kimia Dan Farmasi	5	5 083 600	9	300 000
Industri Karet dan Plastik	5		2	83 000
Industri Mineral Non Logam	18	39 845 200	12	888 000
Industri Logam Dasar, Barang Logam, Bukan Mesin dan Peralatannya	23	2 417 000	20	96 600
Industri Mesin, Elektronik, Instrumen Kedokteran, Peralatan Listrik, Presisi, Optik dan Jam	14		10	1 644 600
Industri Kendaraan Bermotor dan Alat Transportasi Lain	31	10 264 800	26	6 983 800
Industri Lainnya				
Listrik, Gas dan Air				
Konstruksi				
Perdagangan dan Reparasi				
Transportasi, Gudang dan Telekomunikasi			1	
Perumahan, Kawasan Industri dan Perkantoran				
Jasa Lainnya			1	
Perdagangan	10	246 800	6	233 300
Jumlah/Total	176	155 307 800	149	107 490 500

Lanjutan Tabel/Continued Table 11.14

Sektor Sector	2020		2021	
	Perusahaan Establish-ment (Unit/ Unit)	Investasi Investment (Miliar Rp/ Billion Rp)	Perusahaan Establish-ment (Unit/ Unit)	Investasi Investment (Miliar Rp/ Billion Rp)
(1)	(2)	(3)	(4)	(5)
Tanaman Pangan, Perkebunan, dan Peternakan	-	-	-	-
Peternakan	-	-	-	-
Kehutanan	-	-	-	-
Perikanan	-	-	-	-
Pertambangan	-	-	-	-
Industri Makanan	100	64 071.100	66	37 125 200
industri Tekstil	9	-	12	1 522 000
Industri barang dari Kulit & alas kaki	6	110.30	7	997.60
Industri Kayu	1	-	4	87.10
Industri Kertas dan Percetakan	11	-	5	-
Industri Kimia Dan Farmasi	13	815.40	7	101.90
Industri Karet dan Plastik	17	3 858 900	16	4 012 400
Industri Mineral Non Logam	23	26.00	13	17 263 800
Industri Logam Dasar, Barang Logam, Bukan Mesin dan Peralatannya	25	30.10	26	12.10
Industri Mesin, Elektronik, Instrumen Kedokteran, Peralatan Listrik, Presisi, Optik dan Jam	13	2 906 000	6	68.80
Industri Kendaraan Bermotor dan Alat Transportasi Lain	8	41 577 600	6	2 972 600
Industri Lainnya	12	80.30	11	174 70
Listrik, Gas dan Air	-	-	-	-
Konstruksi	-	-	-	-
Perdagangan dan Reparasi	8	-	9	2 338 700
Transportasi, Gudang dan Telekomunikasi	2	-	3	-
Perumahan, Kawasan Industri dan Perkantoran	-	-	-	-
Jasa Lainnya	1	-	2	-
Jumlah/Total	249	113 475 700	193	66 676 900

and Licensing Office of Mojokerto Regency

Tabel 11.15 Jumlah Penerbitan Tanda Daftar Perusahaan (TDP) Baru per Bulan, 2021
Table 11.15 *Number of New Sign of Company Register Published per Month, 2021*

Bulan Month	Jumlah TDP Baru Number of New TDP
(1)	(2)
Januari/January	198
Februari/February	286
Maret/March	277
April/April	548
Mei/May	180
Juni/June	279
Juli/July	202
Agustus/August	35
September/September	40
Oktober/October	54
Nopember/November	175
Desember/December	182
Jumlah/Total	2456
	2020
	2019
	2018
	697

Sumber/Source: Dinas Penanaman Modal dan Perijinan Terpadu Satu Pintu Kabupaten Mojokerto/*The One-Stop Integrated Investment and Licensing Office of Mojokerto Regency*

Tabel
Table 11.16

Banyaknya Pemegang Surat Ijin Usaha Perdagangan (SIUP) Menurut Golongan Usaha, 2021
Number of SIUP's Holder by Business Faction, 2021

Bulan Month	Golongan Usaha / Business Faction				Jumlah Total	
	PMk	PK	PM	PB		
(1)	(2)	(3)	(4)	(5)	(6)	
01 Jatrejo	64	12	-	1	77	
02 Gondang	32	13	-	-	45	
03 Pacet	62	16	-	-	78	
04 Trawas	30	24	-	1	55	
05 Ngoro	62	35	2	5	104	
06 Pungging	59	18	3	3	83	
07 Kutorejo	40	30	3	5	78	
08 Mojosari	99	49	4	2	154	
09 Bangsal	63	27	-	1	91	
10 Mojoanyar	50	26	1	-	77	
11 Dlanggu	61	22	1	2	86	
12 Puri	95	28	2	1	126	
13 Trowulan	51	25	5	1	82	
14 Sooko	99	48	6	4	157	
15 Gedeg	46	19	1	-	66	
16 Kemlagi	24	19	-	1	44	
17 Jetis	44	28	2	2	76	
18 Dawarblandong	48	19	1	-	68	
Jumlah/Total	2021	1029	458	31	29	1547
	2020	1 523	1 034	218	12	2 787
	2019	1 126	391	105	9	1 631
	2018	697	144	39	12	892

Catatan/Note: Sesuai dengan PERMENDAG 39/M-DAG/PER/12/2012

PMk = Pedagang Mikro (Modal Usaha s/d 50 juta)

PK = Pedagang Kecil (Modal Usaha 51 s/d 500 juta)

PM = Pedagang Menengah (Modal Usaha 501 juta s/d 10 milyar)

PB = Pedagang Besar (Modal Usaha diatas 10 milyar)

Sumber/Source: Dinas Penanaman Modal dan Perijinan Terpadu Satu Pintu Kabupaten Mojokerto/*The One-Stop Integrated Investment and Licensing Office of Mojokerto Regency*

Tabel 11.17 Banyaknya Perusahaan Baru Menurut Sektor, 2018–2021
Table *Number of New Establishments by Sector, 2018–2021*

Sektor Sector	2018	2019	2020	2021
(1)	(2)	(3)	(4)	
Perusahaan Hortikultura	-	-	19	7
Perusahaan Perkebunan	19	-	-	16
Perusahaan Peternakan	17	-	-	15
Perusahaan Penggalian	-	8	13	16
Perusahaan Industri Pengolahan	25	15	110	395
Perusahaan Konstruksi	17	30	81	54
Hotel	4	6	5	7
Restoran/Rumah Makan	5	9	3	197
Perusahaan Pengembang Perumahan/ Developer	7	49	24	22
Perusahaan Pengangkutan Barang/ Penumpang	30	2	43	30
Perusahaan Pengelolaan dan Penyaluran Air Bersih	3	2	-	2
Perusahaan Perdagangan (Supplier/ Retail)	620	95	269	996
Lainnya	-	-	444	1547
Jumlah/Total	747	216	1 011	3304

Sumber/Source: Dinas Penanaman Modal dan Perijinan Terpadu Satu Pintu Kabupaten Mojokerto/*The One-Stop Integrated Investment and Licensing Office of Mojokerto Regency*

**Tabel
Table 11.18**

**Prognosa dan Realisasi Pengadaan Gabah/Beras untuk
Wilayah Kantor Cabang Surabaya Selatan 2021
Prognosis and Realization of Grain/Rice Procurement for
South Surabaya Branch Office 2021**

Bulan Month	Prognosa Prognosis (Ton)	Saluran Pengadaan/ Distribution Channel (Ton)		
		Poktan/ Gapoktan	Mitra Kerja	UPGB
(1)	(2)	(3)	(4)	(5)
Januari/January	56,75	-	109,5	-
Februari/February	938,49	-	142,77	-
Maret/March	3 340,54	34,45	759,65	-
April/April	4 702,24	75,4	1 395,61	-
Mei/May	3 256,69	26	460,08	-
Juni/June	2 078,88	-	59,35	-
Juli/July	3 068,83	-	941,07	-
Agustus/August	2 227,38	-	241,79	-
September/September	1 385,92	-	335,22	-
Oktober/October	1 484,92	-	101,52	-
Nopember/November	1 187,93	-	63,36	-
Desember/December	791,96	-	241,47	-
Jumlah/Total 2021	24 520,53	135,85	4 851,39	-
2020	20 963,30	-	5 616,14	-
2019	15 311,00	-	-	60
2018	5 975,00	-	-	-
2017	24 000,00	-	-	-

Sumber/Source: Perum BULOG Sub Divre Wil. II Surabaya Selatan/Logistics Board of Sub Division Area II of South Surabaya

Lanjutan Tabel/*Continued Table* 11.18

Bulan Month	Saluran Pengadaan/ <i>Distribution Channel</i> (Ton)			(% <i>) Terhadap Prognosa To Prognosis</i>
	KTNA	Satgas Task Unity	Jumlah Total	
(1)	(6)	(7)	(8)	(9)
Januari/January	-	-	109,5	192,95
Februari/February	-	-	142,77	15,21
Maret/March	-	81,45	875,55	26,21
April/April	-	274,5	1 745,51	37,12
Mei/May	-	127,96	614,04	18,85
Juni/June	-	2,5	61,85	2,98
Juli/July	-	14,1	955,17	31,12
Agustus/August	-	12,23	254,02	11,4
September/September	-	252,22	587,44	42,39
Oktober/October	-	2,12	103,64	6,98
Nopember/November	-	2,32	65,68	5,53
Desember/December	-	-	241,47	30,49
Jumlah/Total				
2021	-	769,4	5 756,64	23,48
2020	-	6 819,08	12 435,22	59,32
2019	-	-	60	0,39
2018				
2017		50	50	0,21

Sumber/*Source*: Perum BULOG Sub Divre Wil. II Surabaya Selatan/*Logistics Board of Sub Division Area II of South Surabaya*

Tabel
Table 11.19

**Mutasi Operasional Stock Beras untuk Wilayah Kabupaten
Mojokerto (Kg), 2021**
*Operational Mutation of Rice Stock for Mojokerto Regency
(Kg), 2021*

Bulan Month	Persediaan Awal Beginning Stocks	Pemasukan Input	Persediaan yang Dikuasai Current Stocks
(1)	(2)	(3)	(4)
Januari/January	5 000 648,25	-	5 000 648,25
Februari/February	4 999 048,25	809 962,13	5 809 010,38
Maret/March	4 434 367,57	24 306,00	4 458 673,57
April/April	4 430 683,57	146 593,00	4 577 276,57
Mei/May	4 547 201,57	50 392,00	4 597 593,57
Juni/June	4 575 059,57	10 598,00	4 585 657,57
Juli/July	4 504 959,57	50 000,00	4 554 959,57
Agustus/August	4 395 489,57	217 712,00	4 613 201,57
September/September	4 378 099,57	77 462,00	4 455 561,57
Oktober/October	4 436 099,57	34 050,00	4 470 149,57
Nopember/November	4 462 149,57	182 600,00	4 644 749,57
Desember/December	4 119 119,17	2 624 700,00	6 743 819,17
Jumlah/Total			
2021	0	0	0
2020	68 231 316,00	19 951 086,91	88 182 402,91
2019			
2018	296 044 664,61	88 404 450,27	384 449 114,88
2017	293 114 323,40	90 714 440,00	383 828 763,40

Sumber/Source: Perum BULOG Sub Divre Wil. II Surabaya Selatan/Logistics Board of Sub Division Area II of South Surabaya

Lanjutan Tabel/*Continued Table* 11.19

Bulan Month	Pengeluaran Output	Susut Timbun Loss	Persediaan Akhir Ending Stocks
(1)	(5)	(6)	(7)
Januari/January	1 600,00	-	4 999 048,25
Februari/February	1 374 642,81	-	4 434 367,57
Maret/March	27 990,00	-	4 430 683,57
April/April	30 075,00	-	4 547 201,57
Mei/May	22 534,00	-	4 575 059,57
Juni/June	80 698,00	-	4 504 959,57
Juli/July	159 470,00	-	4 395 489,57
Agustus/August	235 102,00	-	4 378 099,57
September/September	19 462,00	-	4 436 099,57
Oktober/October	8 000,00	-	4 462 149,57
Nopember/November	525 630,40	-	4 119 119,17
Desember/December	5 692 431,93	-	1 051 387,24
Jumlah/Total			
2021	0	0	0
2020	66 890 228,09	48 100,93	21 244 073,89
2019			
2018	46 981 912,72		337 467 202,16
2017	106 770 832,00		277 057 931,40

Sumber/*Source*: Perum BULOG Sub Divre Wil. II Surabaya Selatan/*Logistics Board of Sub Division Area II of South Surabaya*

Tabel
Table 11.20

Prognosa dan Realisasi Pengadaan Gabah/Beras untuk Wilayah Kabupaten Mojokerto, 2021
Prognosis and Realization of Rice Supply for Region II Mojokerto Regency, 2021

Bulan Month	Prognosa Prognosis (Ton)	Saluran Pengadaan/ Distribution Channel (Ton)		
		Poktan/ Gapoktan	Mitra Kerja	UPGB
(1)	(2)	(3)	(4)	(5)
Januari/January	0,06	-	-	-
Februari/February	121,35	-	-	-
Maret/March	431,94	-	2,25	-
April/April	608,01	47,6	57,85	-
Mei/May	429,01	26	17,1	-
Juni/June	268,8	-	-	-
Juli/July	396,81	-	50	-
Agustus/August	288,01	-	2	-
September/September	179,2	-	39,7	-
Oktober/October	192	-	23,8	-
Nopember/November	153,6	-	-	-
Desember/December	102,4	-	-	-
Jumlah/Total				
2021	3 171,19	73,6	192,7	-
2020	2 994,76	-	153,05	-
2019				
2018				
2017	6 240			

Sumber/Source: Perum BULOG Sub Divre Wil. II Surabaya Selatan/Logistics Board of Sub Division Area II of South Surabaya

Lanjutan Tabel/Continued Table 11.20

Bulan Month	Saluran Pengadaan/ Distribution Channel (Ton)			(% Terhadap Prognosa To Prognosis
	KTNA	Satgas Task Unity	Jumlah Total	
(1)	(6)	(7)	(8)	(9)
Januari/January	-	-	-	-
Februari/February	-	-	-	-
Maret/March	-	-	2,25	0,52
April/April	-	-	105,45	17,34
Mei/May	-	-	43,1	10,05
Juni/June	-	-	-	-
Juli/July	-	-	50	12,6
Agustus/August	-	-	2	0,69
September/September	-	-	39,7	22,15
Oktober/October	-	-	23,8	12,4
Nopember/November	-	-	-	-
Desember/December	-	-	-	-
Jumlah/Total	2021	-	266,3	8,4
	2020	-	492,5	645,55
	2019			
	2018			
	2017			

Sumber/Source: Perum BULOG Sub Divre Wil. II Surabaya Selatan/Logistics Board of Sub Division Area II of South Surabaya

Tabel
Table 11.21

**Kebijakan Harga Dasar Gabah dan Harga Pembelian
Gabah/Beras, 2004–2021**
*The Policy of Base Price of Rice and Purchase Price of Rice,
2004–2021*

Tahun Year	Harga Pembelian/Purchase Price (Rp/Kg)				
	Harga Dasar Gabah Base Price of Rice (Rp)	Gabah/Shell of Rice		Beras/Rice	
		KUD Village Cooperatives Unit	Non KUD Non-Village Cooperatives Unit	KUD Village Cooperatives Unit	Non KUD Non-Village Cooperatives Unit
(1)	(2)	(3)	(4)	(5)	(6)
2004	1 700	1 725	1 725	2 790	2 790
2005	1 730	1 765	1 765	2 790	2 790
2006	2 250	2 280	2 280	3 550	3 550
2007	2 575	2 600	2 600	4 000	4 000
2008	2 800	2 840	2 840	4 300	4 300
2009	3 000	3 040	3 040	4 600	4 600
2010	3 300	3 345	3 345	5 060	5 060
2011	3 345	3 345	3 345	5 060	5 060
2012	3 345	4 300	4 300	6 500	6 500
2013	4 200	4 200	4 200	6 600	6 600
2014	4 200	4 200	4 200	6 600	6 600
2015	4 650	4 650	4 650	7 300	7 300
2016	4 650	4 650	4 650	7 300	7 300
2017	5 115	5 115	5 115	8 030	8 030
2018	5 115	5 115	5 115	8 030	8 030


Lanjutan Tabel/*Continued Table* 11.21

Tahun Year	Harga Dasar Gabah Base Price of Rice (Rp)	Harga Pembelian/Purchase Price (Rp/Kg)			
		Gabah/Shell of Rice		Beras/Rice	
		KUD Village Cooperatives Unit	Non KUD Non-Village Cooperatives Unit	KUD Village Cooperatives Unit	Non KUD Non-Village Cooperatives Unit
(1)	(2)	(3)	(4)	(5)	(6)
2019	5 115	5 115	5 115	8 030	8 030
2020	5 300	5 300	5 300	8 300	8 300
2021	5 300	5 300	5 300	8 300	8 300

Sumber/Source: Perum BULOG Sub Divre Wil. II Surabaya Selatan/Logistics Board of Sub Division Area II of South Surabaya

BAB
Chapter
12

SISTEM NERACA REGIONAL
SYSTEM OF REGIONAL ACCOUNTS



Laju Pertumbuhan PDRB
Kabupaten Mojokerto Tahun 2021
sebesar

4,12%

PDRB Atas Dasar Harga Konstan

PENJELASAN TEKNIS

1. Produk Domestik Regional Bruto (PDRB) pada tingkat regional (provinsi, kabupaten/ kota) menggambarkan kemampuan suatu wilayah untuk menciptakan nilai tambah pada suatu waktu tertentu. Untuk menyusun PDB maupun PDRB digunakan 2 pendekatan, yaitu lapangan usaha dan pengeluaran. Keduanya menyajikan komposisi data nilai tambah dirinci menurut sumber kegiatan ekonomi (lapangan usaha) dan menurut komponen penggunaannya. PDB maupun PDRB dari sisi lapangan usaha merupakan penjumlahan seluruh komponen nilai tambah bruto yang mampu diciptakan oleh sektor-sektor ekonomi atas berbagai aktivitas produksinya. Sedangkan dari sisi pengeluaran menjelaskan tentang penggunaan dari nilai tambah tersebut.
 2. PDRB menurut lapangan usaha mengalami perubahan klasifikasi dari 9 lapangan usaha menjadi 17 lapangan usaha. PDB menurut lapangan usaha dirinci menurut total nilai tambah dari seluruh sektor ekonomi yang mencakup lapangan usaha Pertanian, Kehutanan, dan Perikanan; Pertambangan dan Penggalian; Industri Pengolahan; Pengadaan Listrik dan Gas; Pengadaan Air,
1. *The basic measure of the value added arising from economic activity is known as Gross Regional Domestic Product (GRDP) at the regional level (provinces/regencies/municipalities). To compile these statistics, two approaches have been used, i.e. "production approach" and "expenditure approach". The first approach is to measure value added produced by various kinds of economic activities, while the second approach is to measure final uses of the country's output. In other words, GDP/GRDP is the sum of total value added produced by all economic industries (activities) and the way of using it.*
 2. *GRDP by industry classification changes from 9 sectors to 17 industries. GDP by industry is classified by types of economic activities such as Agriculture, Forestry and Fishing; Mining and Quarrying; Manufacturing; Electricity and Gas; Water supply, Sewerage, Waste Management and Remediation Activities; Construction; Wholesale and Retail Trade, Repair of Motor Vehicles*

Pengelolaan Sampah, Limbah dan Daur Ulang; Konstruksi; Perdagangan Besar dan Eceran, Reparasi Mobil dan Sepeda Motor; Transportasi dan Pergudangan; Penyediaan Akomodasi dan Makan Minum; Informasi dan Komunikasi; Jasa Keuangan dan Asuransi; Real Estat; Jasa Perusahaan; Administrasi Pemerintahan, Pertahanan dan Jaminan Sosial Wajib; Jasa Pendidikan; Jasa Kesehatan dan Kegiatan Sosial; dan Jasa lainnya.

and Motorcycles; Transportation and Storage; Accommodation and Food Service Activities; Information and Communication; Financial and Insurance Activities; Real Estate Activities; Business Activities; Public Administration; Defence and Compulsory Social Security; Education; Human Health and Social Work Activities; and Other Services Activities.

3. Produk Domestik Bruto maupun agregat turunannya disajikan dalam 2 (dua) versi penilaian, yaitu atas dasar "harga berlaku" dan atas dasar "harga konstan". Disebut sebagai harga berlaku karena seluruh agregat dinilai dengan menggunakan harga pada tahun berjalan, sedangkan harga konstan penilaiannya didasarkan kepada harga satu tahun dasar tertentu, dalam publikasi ini digunakan harga tahun 2010.

3. *GRDP and its aggregations are presented in two forms: at current market prices and at constant base year market prices. In presenting current market prices, all aggregates are valued at current market prices, while base year constant market prices are shown by valuing all aggregates at fixed base year prices. Year of 2010 is used as the base year in this publication.*

4. Laju pertumbuhan Produk Domestik Bruto diperoleh dari perhitungan PDB atas dasar harga konstan. Diperoleh dengan cara mengurangi nilai PDB pada tahun ke-n terhadap nilai pada tahun ke n-1 (tahun sebelumnya), dibagi dengan nilai pada tahun ke n-1, dikalikan dengan 100 persen. Laju pertumbuhan

4. *Growth rate of Gross Domestic Product is derived from GDP at constant market prices. It is obtained by subtracting the value of GDP year n with the value of GDP year n-1, divided by the value of GDP year n-1 then multiplied by 100 percent. The growth rate of GDP explains the income growth during the given period.*

menunjukkan perkembangan agregat pendapatan dari satu waktu tertentu terhadap waktu sebelumnya.

<https://mojokertokab.bps.go.id>

ULASAN

Produk Domestik Regional Bruto Atas Dasar Harga Berlaku Menurut Lapangan Usaha di Kabupaten Mojokerto tahun 2021 tercatat sebesar 87 261,74 miliar rupiah. Jumlah ini mengalami kenaikan dibandingkan tahun sebelumnya dimana pada tahun 2020 PDRB ADHB senilai 81 940,86 miliar rupiah. Sebagaimana tahun sebelumnya, penyumbang nilai PDRB tertinggi tahun 2021 yaitu dari Lapangan Usaha Industri Pengolahan.

Sementara itu, jika dilihat dari PDRB Atas Dasar Harga Konstan 2010, nilai PDRB Kabupaten Mojokerto tahun 2021 tercatat 60 198,70 miliar rupiah. Sementara nilai PDRB tahun 2020 sebesar 57 818,42 miliar rupiah. Seperti halnya PDRB ADHB, nilai PDRB ADHK tahun 2021 terbesar adalah lapangan usaha industri pengolahan yaitu sebesar 33 875,26 miliar rupiah.

Apabila dilihat dari distribusi persentase masing-masing lapangan usaha terhadap PDRB Kabupaten Mojokerto, lebih dari setengahnya (55,57 persen) didominasi oleh Industri Pengolahan. PDRB Perdagangan Besar dan Eceran, Reparasi Mobil dan Sepeda Motor sebesar 10,28 persen, Konstruksi 8,33 persen serta Pertanian, Kehutanan, dan Perikanan 7,66 persen.

Sementara itu, pada tahun 2021 laju pertumbuhan PDRB terbesar yaitu lapangan usaha Perdagangan

DESCRIPTION

Gross Regional Domestic Product at Current Market Price by Industry in Mojokerto Regency in 2021 is 87 621.74 billion rupiahs. This value is increased compared last year, that is 81 940.86 billion rupiahs in 2020. As before year, the highest contributor in GRDP Mojokerto Regency in 2021 is Manufacturing Industry.

Beside, if reviewed by Gross Domestic Regional Product at 2010 Constant Market Prices, the value of GRDP in Mojokerto Regency is 60 198.70 billion rupiahs in 2021. Next, the value of GRDP in 2020 is 57 818.42 billion rupiahs. As GRDP at Current Market Price, the highest value of GRDP at 2010 Constant Market Price is by Manufacturing Industry, that is 33 875.26 billion rupiahs in 2021

If reviewed by percentage distribution each industry in GRDP of Mojokerto Regency, more than half of them dominated by Manufacturing (55.57 percent). GRDP value of Wholesale and Retail Trade, Repair of Motor Vehicles and Motorcycles is 10.28 percent, Construction is 8.33 percent and Agriculture, Forestry and Fishing is 7.66 percent.

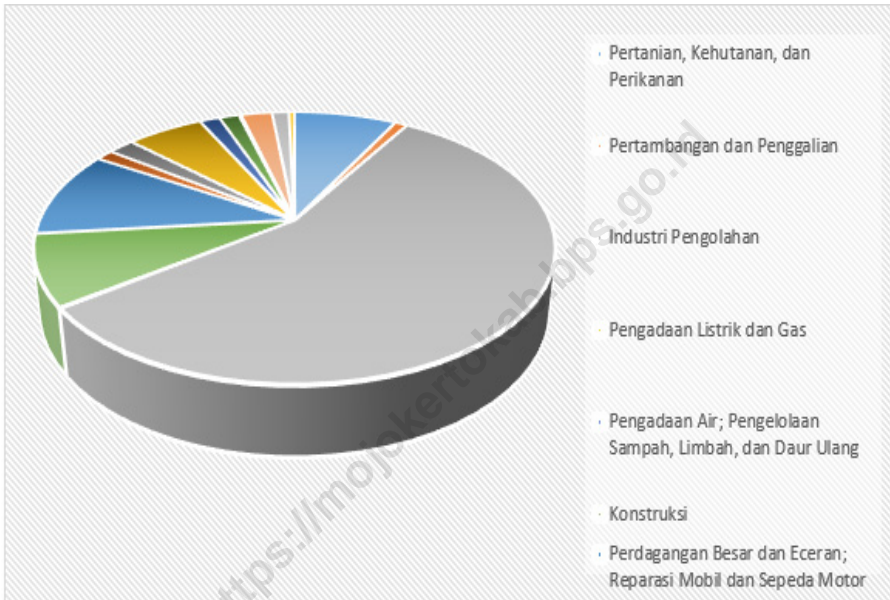
Beside, in 2021 the highest growth rate of GRDP at 2010 constant is Wholesale and Retail Trade; Repair of

Besar dan Eceran; Reparasi Mobil dan Sepeda Motor sebesar 6,99 persen serta Industri Pengolahan 5,35 persen. Laju pertumbuhan terendah yaitu Konstruksi -2,08 persen.

Motor Vehicles and Motorcycles that is 6.99 percent, and Manufacturing 5.35 percent. Lowest growth rate GRDP is Constructions that is -2.08 percent.

<https://mojokertokab.bps.go.id>

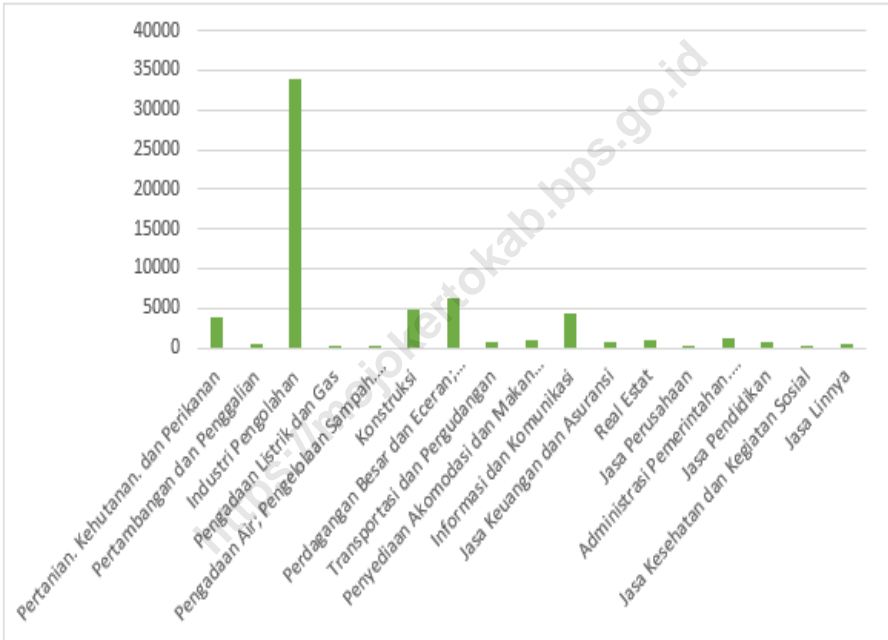
Gambar 12.1 **Distribusi Persentase PDRB ADHB Menurut Lapangan Usaha (%), 2021**
Figures **Percentage Distribution of GRDP at Current Market Prices by Industry (%), 2021**



Sumber/Source : BPS Kabupaten Mojokerto/BPS-Statistics of Mojokerto Regency

Gambar 12.2
Figures

Laju Pertumbuhan PDRB ADHK 2010 Menurut Lapangan Usaha (persen), 2021
Growth Rate of Gross Regional Domestic Product at 2010 Constant Market Prices by Industry (percent), 2021



Sumber/Source : BPS Kabupaten Mojokerto/BPS-Statistics of Mojokerto Regency

Tabel 12.1. **Produk Domestik Regional Bruto Atas Dasar Harga Berlaku Menurut Lapangan Usaha (Miliar rupiah), 2017–2021**
Gross Regional Domestic Product at Current Market Prices by Industry (billion rupiahs), 2017–2021

	Lapangan Usaha/Industry	2017	2018	2019	2020*	2021**
	(1)	(2)	(3)	(4)	(5)	(6)
A	Pertanian, Kehutanan, dan Perikanan/ <i>Agriculture, Forestry, and Fishing</i>	6 101,99	6 234,21	6 417,78	6 522,87	6 687,59
B	Pertambangan dan Penggalian/ <i>Mining and Quarrying</i>	680,6	741,42	777,51	761,27	813,57
C	Industri Pengolahan/ <i>Manufacturing</i>	37 566,59	41 007,11	44 349,87	44 708,44	48 666,27
D	Pengadaan Listrik dan Gas/ <i>Electricity and Gas</i>	44,8	49,46	53,31	52,54	55,18
E	Pengadaan Air; Pengelolaan Sampah, Limbah, dan Daur Ulang/ <i>Water Supply; Sewerage, Waste Management, and Remediation Activities</i>	43,65	46,66	48,35	50,73	54,43
F	Konstruksi/ <i>Construction</i>	7 086,58	7 616,57	7 988,99	7 366,41	7 270,48
G	Perdagangan Besar dan Eceran; Reparasi Mobil dan Sepeda Motor/ <i>Wholesale and Retail Trade; Repair of Motor Vehicles and Motorcycles</i>	7 244,57	7 975,72	8 662,86	8 254,29	8 972,12
H	Transportasi dan Pergudangan/ <i>Transportation and Storage</i>	892,8	998,21	1 104,03	1 062,60	1 134,75
I	Penyediaan Akomodasi dan Makan Minum/ <i>Accommodation and Food Service Activities</i>	1 532,46	1 684,96	1 836,19	1 589,34	1 693,35
J	Informasi dan Komunikasi/ <i>Information and Communication</i>	3 820,11	4 068,26	4 402,85	4 759,40	4 989,62

Lanjutan Tabel/*Continued Table* 12.1

Lapangan Usaha/Industry		2017	2018	2019	2020*	2021**
(1)		(2)	(3)	(4)	(5)	(6)
K	Jasa Keuangan dan Asuransi/ <i>Financial and Insurance Activities</i>	1 127,82	1 208,96	1 276,66	1 285,55	1 331,08
L	Real Estat/ <i>Real Estate Activities</i>	1 052,77	1 152,21	1 238,28	1 282,36	1 298,16
M,N	Jasa Perusahaan/ <i>Business Activities</i>	111,93	123,64	135,66	131,23	137,4
O	Administrasi Pemerintahan, Pertahanan, dan Jaminan Sosial Wajib/ <i>Public Administration and Defence; Compulsory Social Security</i>	1 638,26	1 810,69	1 997,28	2 033,36	2 028,53
P	Jasa Pendidikan/ <i>Education</i>	946,09	1 012,23	1 075,74	1 105,88	1 098,45
Q	Jasa Kesehatan dan Kegiatan Sosial/ <i>Human Health and Social Work Activities</i>	268,71	290,37	322,22	359,15	372,14
R,S,T,U	Jasa Lainnya/ <i>Other Services Activities</i>	603,44	657,65	700,32	615,43	658,62
Produk Domestik Bruto/ Gross Domestic Product		70 763,17	76 678,34	82 387,91	81 940,86	87 261,74

Catatan/Note: * Angka sementara / *Preliminary Figures*

** Angka sangat sementara / *Very Preliminary Figures*

Sumber/Source: BPS Kabupaten Mojokerto / *BPS-Statistics of Mojokerto Regency*

Tabel
Table 12.2

Produk Domestik Regional Bruto Atas Dasar Harga Konstan 2010 Menurut Lapangan Usaha (Miliar rupiah), 2017–2021
Gross Regional Domestic Product at 2010 Constant Market Prices by Industry (billion rupiahs), 2017–2021

	Lapangan Usaha/Industry	2018	2019*	2019	2020*	2021**
	(1)	(2)	(3)	(4)	(5)	(6)
A	Pertanian, Kehutanan, dan Perikanan/ <i>Agriculture, Forestry, and Fishing</i>	3 878,25	3 829,55	3 861,93	3 884,60	3 924,57
B	Pertambangan dan Penggalian/ <i>Mining and Quarrying</i>	475,1	485,87	495,87	479,35	498,04
C	Industri Pengolahan/ <i>Manufacturing</i>	28 192,78	30 155,13	32 102,32	32 153,80	33 875,26
D	Pengadaan Listrik dan Gas/ <i>Electricity and Gas</i>	36,49	38,61	40,96	40,2	41,45
E	Pengadaan Air; Pengelolaan Sampah, Limbah, dan Daur Ulang/ <i>Water Supply; Sewerage, Waste Management, and Remediation Activities</i>	35,68	37,58	38,88	40,62	43,21
F	Konstruksi/ <i>Construction</i>	4 667,37	4 935,33	5 220,89	4 897,72	4 795,85
G	Perdagangan Besar dan Eceran; Reparasi Mobil dan Sepeda Motor/ <i>Wholesale and Retail Trade; Repair of Motor Vehicles and Motorcycles</i>	5 566,71	5 895,39	6 241,49	5 806,83	6 212,46
H	Transportasi dan Pergudangan/ <i>Transportation and Storage</i>	621,23	675,94	735,26	699,11	743,83
I	Penyediaan Akomodasi dan Makan Minum/ <i>Accommodation and Food Service Activities</i>	1 022,25	1 091,88	1 162,88	1 011,49	1 045,24
J	Informasi dan Komunikasi/ <i>Information and Communication</i>	3 462,50	3 679,41	3 933,97	4 230,20	4 419,20

Lanjutan Tabel/*Continued Table 12.2*

Lapangan Usaha/Industry		2018	2019*	2019	2020*	2021**
(1)		(2)	(3)	(4)	(5)	(6)
K	Jasa Keuangan dan Asuransi/ <i>Financial and Insurance Activities</i>	767,83	803,67	837,54	839,77	844,33
L	Real Estat/ <i>Real Estate Activities</i>	815,76	852,13	892,49	914,54	916,86
M,N	Jasa Perusahaan/ <i>Business Activities</i>	80,57	85,45	91,16	85,26	86,91
O	Administrasi Pemerintahan, Pertahanan, dan Jaminan Sosial Wajib/ <i>Public Administration and Defence; Compulsory Social Security</i>	1 183,80	1 233,15	1 273,31	1 238,87	1 240,75
P	Jasa Pendidikan/ <i>Education</i>	689,26	724,96	760,76	771,94	770,1
Q	Jasa Kesehatan dan Kegiatan Sosial/ <i>Human Health and Social Work Activities</i>	203,71	217,78	235,59	257,17	259,41
R,S,T,U	Jasa Lainnya/ <i>Other Services Activities</i>	488,52	514,77	541,83	466,95	481,24
Produk Domestik Bruto/ Gross Domestic Product		52 187,82	55 256,61	58 467,15	57 818,42	60 198,70

Catatan/Note: * Angka sementara / *Preliminary Figures*

** Angka sangat sementara / *Very Preliminary Figures*

Sumber/Source: BPS Kabupaten Mojokerto/ *BPS-Statistics of Mojokerto Regency*

Tabel
Table 12.3

Distribusi Persentase Produk Domestik Regional Bruto Atas Dasar Harga Berlaku Menurut Lapangan Usaha, 2017–2021
Percentage Distribution of Gross Regional Domestic Product at Current Market Prices by Industry, 2017–2021

	Lapangan Usaha/Industry	2017	2018	2019	2020*	2021**
	(1)	(2)	(3)	(4)	(5)	(6)
A	Pertanian, Kehutanan, dan Perikanan/ <i>Agriculture, Forestry, and Fishing</i>	8,62	8,13	7,79	7,96	7,66
B	Pertambangan dan Penggalian/ <i>Mining and Quarrying</i>	0,96	0,97	0,94	0,93	0,93
C	Industri Pengolahan/ <i>Manufacturing</i>	53,09	53,48	53,83	54,56	55,77
D	Pengadaan Listrik dan Gas/ <i>Electricity and Gas</i>	0,06	0,06	0,06	0,06	0,06
E	Pengadaan Air; Pengelolaan Sampah, Limbah, dan Daur Ulang/ <i>Water Supply; Sewerage, Waste Management, and Remediation Activities</i>	0,06	0,06	0,06	0,06	0,06
F	Konstruksi/ <i>Construction</i>	10,01	9,93	9,70	8,99	8,33
G	Perdagangan Besar dan Eceran; Reparasi Mobil dan Sepeda Motor/ <i>Wholesale and Retail Trade; Repair of Motor Vehicles and Motorcycles</i>	10,24	10,4	10,51	10,07	10,28
H	Transportasi dan Pergudangan/ <i>Transportation and Storage</i>	1,26	1,3	1,34	1,3	1,3
I	Penyediaan Akomodasi dan Makan Minum/ <i>Accommodation and Food Service Activities</i>	2,17	2,2	2,23	1,94	1,94
J	Informasi dan Komunikasi/ <i>Information and Communication</i>	5,4	5,31	5,34	5,81	5,72
K	Jasa Keuangan dan Asuransi/ <i>Financial and Insurance Activities</i>	1,59	1,58	1,55	1,57	1,53

Lanjutan Tabel/*Continued Table* 12.3

Lapangan Usaha/ <i>Industry</i>		2017	2018	2019	2020*	2021**
(1)		(2)	(3)	(4)	(5)	(6)
L	Real Estat/ <i>Real Estate Activities</i>	1,49	1,5	1,50	1,56	1,49
M,N	Jasa Perusahaan/ <i>Business Activities</i>	0,16	0,16	0,16	0,16	0,16
O	Administrasi Pemerintahan, Pertahanan, dan Jaminan Sosial Wajib/ <i>Public Administration and Defence; Compulsory Social Security</i>	2,32	2,36	2,42	2,48	2,32
P	Jasa Pendidikan/ <i>Education</i>	1,34	1,32	1,31	1,35	1,26
Q	Jasa Kesehatan dan Kegiatan Sosial/ <i>Human Health and Social Work Activities</i>	0,38	0,38	0,39	0,44	0,43
R,S,T,U	Jasa Lainnya/ <i>Other Services Activities</i>	0,85	0,86	0,85	0,75	0,75
Produk Domestik Bruto/ Gross Domestic Product		100	100	100	100	100

Catatan/*Note*: * Angka sementara / *Preliminary Figures*

** Angka sangat sementara / *Very Preliminary Figures*

Sumber/*Source*: BPS Kabupaten Mojokerto / *BPS-Statistics of Mojokerto Regency*

Tabel
Table 12.4

Distribusi Persentase Produk Domestik Regional Bruto Atas Dasar Harga Konstan Menurut Lapangan Usaha, 2016–2020
Percentage Distribution of Gross Regional Domestic Product at 2010 Constant Market Prices by Industry, 2016–2020

	Lapangan Usaha/Industry	2016	2017	2018	2019*	2020**
	(1)	(2)	(3)	(4)	(5)	(6)
A	Pertanian, Kehutanan, dan Perikanan/ <i>Agriculture, Forestry, and Fishing</i>	7,80	7,43	6,93	6,61	6,72
B	Pertambangan dan Penggalian/ <i>Mining and Quarrying</i>	0,92	0,91	0,88	0,85	0,83
C	Industri Pengolahan/ <i>Manufacturing</i>	53,54	54,02	54,57	54,91	55,61
D	Pengadaan Listrik dan Gas/ <i>Electricity and Gas</i>	0,07	0,07	0,07	0,07	0,07
E	Pengadaan Air; Pengelolaan Sampah, Limbah, dan Daur Ulang/ <i>Water Supply; Sewerage, Waste Management, and Remediation Activities</i>	0,07	0,07	0,07	0,07	0,07
F	Konstruksi/ <i>Construction</i>	9,01	8,94	8,93	8,93	8,47
G	Perdagangan Besar dan Eceran; Reparasi Mobil dan Sepeda Motor/ <i>Wholesale and Retail Trade; Repair of Motor Vehicles and Motorcycles</i>	10,65	10,67	10,67	10,68	10,04
H	Transportasi dan Pergudangan/ <i>Transportation and Storage</i>	1,18	1,19	1,22	1,26	1,21
I	Penyediaan Akomodasi dan Makan Minum/ <i>Accommodation and Food Service Activities</i>	1,93	1,96	1,98	1,99	1,75
J	Informasi dan Komunikasi/ <i>Information and Communication</i>	6,58	6,63	6,66	6,73	7,32
K	Jasa Keuangan dan Asuransi/ <i>Financial and Insurance Activities</i>	1,50	1,47	1,45	1,43	1,45

Lanjutan Tabel/*Continued Table* 12.4

Lapangan Usaha/ <i>Industry</i>		2016	2017	2018	2019*	2020**
(1)		(2)	(3)	(4)	(5)	(6)
L	Real Estat/ <i>Real Estate Activities</i>	1,59	1,56	1,54	1,53	1,58
M,N	Jasa Perusahaan/ <i>Business Activities</i>	0,16	0,15	0,15	0,16	0,15
O	Administrasi Pemerintahan, Pertahanan, dan Jaminan Sosial Wajib/ <i>Public Administration and Defence; Compulsory Social Security</i>	2,34	2,27	2,23	2,18	2,14
P	Jasa Pendidikan/ <i>Education</i>	1,34	1,32	1,31	1,30	1,34
Q	Jasa Kesehatan dan Kegiatan Sosial/ <i>Human Health and Social Work Activities</i>	0,39	0,39	0,39	0,40	0,44
R,S,T,U	Jasa Lainnya/ <i>Other Services Activities</i>	0,94	0,94	0,93	0,93	0,81
Produk Domestik Bruto/ Gross Domestic Product		100,00	100,00	100,00	100,00	100,00

Catatan/*Note*: * Angka sementara / *Preliminary Figures*

** Angka sangat sementara / *Very Preliminary Figures*

Sumber/*Source*: BPS Kabupaten Mojokerto / *BPS-Statistics of Mojokerto Regency*

Tabel
Table 12.5

Laju Pertumbuhan Produk Domestik Regional Bruto Atas Dasar Harga Konstan 2010 Menurut Lapangan Usaha (persen), 2017–2021
Growth Rate of Gross Regional Domestic Product at 2010 Constant Market Prices by Industry (percent), 2017–2021

	Lapangan Usaha/ <i>Industry</i>	2017	2018	2019	2020*	2021**
	(1)	(2)	(3)	(4)	(5)	(6)
A	Pertanian, Kehutanan, dan Perikanan/ <i>Agriculture, Forestry, and Fishing</i>	0,78	-1,26	0,85	0,59	1,03
B	Pertambangan dan Penggalian/ <i>Mining and Quarrying</i>	4,75	2,27	2,06	-3,33	3,9
C	Industri Pengolahan/ <i>Manufacturing</i>	6,68	6,96	6,46	0,16	5,35
D	Pengadaan Listrik dan Gas/ <i>Electricity and Gas</i>	4,42	5,8	6,09	-1,84	3,1
E	Pengadaan Air; Pengelolaan Sampah, Limbah, dan Daur Ulang/ <i>Water Supply; Sewerage, Waste Management, and Remediation Activities</i>	6,18	5,32	3,47	4,47	6,38
F	Konstruksi/ <i>Construction</i>	4,94	5,74	5,79	-6,19	-2,08
G	Perdagangan Besar dan Eceran; Reparasi Mobil dan Sepeda Motor/ <i>Wholesale and Retail Trade; Repair of Motor Vehicles and Motorcycles</i>	5,93	5,9	5,87	-6,96	6,99
H	Transportasi dan Pergudangan/ <i>Transportation and Storage</i>	6,55	8,81	8,78	-4,92	6,4
I	Penyediaan Akomodasi dan Makan Minum/ <i>Accommodation and Food Service Activities</i>	7,49	6,81	6,5	-13,02	3,34
J	Informasi dan Komunikasi/ <i>Information and Communication</i>	6,57	6,26	6,92	7,53	4,47

Lanjutan Tabel/*Continued Table 12.5*

Lapangan Usaha/Industry		2017	2018	2019	2020*	2021**
(1)		(2)	(3)	(4)	(5)	(6)
K	Jasa Keuangan dan Asuransi/ <i>Financial and Insurance Activities</i>	3,58	4,67	4,21	0,27	0,54
L	Real Estat/ <i>Real Estate Activities</i>	4,16	4,46	4,74	2,47	0,25
M,N	Jasa Perusahaan/ <i>Business Activities</i>	4,94	6,07	6,68	-6,48	1,94
O	Administrasi Pemerintahan, Pertahanan, dan Jaminan Sosial Wajib/ <i>Public Administration and Defence; Compulsory Social Security</i>	2,38	4,17	3,26	-2,7	0,15
P	Jasa Pendidikan/ <i>Education</i>	4,46	5,18	4,94	1,47	-0,24
Q	Jasa Kesehatan dan Kegiatan Sosial/ <i>Human Health and Social Work Activities</i>	5,17	6,91	8,18	9,16	0,87
R,S,T,U	Jasa Lainnya/ <i>Other Services Activities</i>	4,93	5,37	5,26	-13,82	3,06
Produk Domestik Bruto/ Gross Domestic Product		5,73	5,88	5,81	-1,11	4,12

Catatan/Note: * Angka sementara / *Preliminary Figures*

** Angka sangat sementara / *Very Preliminary Figures*

Sumber/Source: BPS Kabupaten Mojokerto/ *BPS-Statistics of Mojokerto Regency*

Tabel
Table 12.6**Indeks Harga Implisit Produk Domestik Regional Bruto Menurut Lapangan Usaha (persen), 2016–2020**
Implicit Price Index Gross Regional Domestic Product by Industry (percent), 2016–2020

	Lapangan Usaha/Industry	2016	2017	2018	2019*	2020**
	(1)	(2)	(3)	(4)	(5)	(6)
A	Pertanian, Kehutanan, dan Perikanan/ <i>Agriculture, Forestry, and Fishing</i>	153,99	157,34	162,79	166,18	167,92
B	Pertambangan dan Penggalian/ <i>Mining and Quarrying</i>	140,26	143,25	152,60	156,80	158,81
C	Industri Pengolahan/ <i>Manufacturing</i>	129,14	133,25	135,99	138,15	139,05
D	Pengadaan Listrik dan Gas/ <i>Electricity and Gas</i>	106,79	122,78	128,11	130,15	130,69
E	Pengadaan Air; Pengelolaan Sampah, Limbah, dan Daur Ulang/ <i>Water Supply; Sewerage, Waste Management, and Remediation Activities</i>	119,88	122,33	124,17	124,34	124,90
F	Konstruksi/ <i>Construction</i>	148,09	151,83	154,33	153,02	150,41
G	Perdagangan Besar dan Eceran; Reparasi Mobil dan Sepeda Motor/ <i>Wholesale and Retail Trade; Repair of Motor Vehicles and Motorcycles</i>	127,38	130,14	135,29	138,79	142,15
H	Transportasi dan Pergudangan/ <i>Transportation and Storage</i>	137,41	143,71	147,68	150,15	151,99
I	Penyediaan Akomodasi dan Makan Minum/ <i>Accommodation and Food Service Activities</i>	145,79	149,91	154,32	157,90	157,13
J	Informasi dan Komunikasi/ <i>Information and Communication</i>	108,18	110,33	110,57	111,92	112,51
K	Jasa Keuangan dan Asuransi/ <i>Financial and Insurance Activities</i>	141,55	146,88	150,43	152,43	153,08
L	Real Estat/ <i>Real Estate Activities</i>	125,07	129,05	135,22	138,74	140,22
M,N	Jasa Perusahaan/ <i>Business Activities</i>	134,17	138,93	144,68	148,81	153,92

Lanjutan Tabel/*Continued Table* 12.6

Lapangan Usaha/ <i>Industry</i>		2016	2017	2018	2019*	2020**
(1)		(2)	(3)	(4)	(5)	(6)
0	Administrasi Pemerintahan, Pertahanan, dan Jaminan Sosial Wajib/ <i>Public Administration and Defence; Compulsory Social Security</i>	133,10	138,39	146,83	156,86	164,13
P	Jasa Pendidikan/ <i>Education</i>	133,86	137,26	139,63	141,40	143,26
Q	Jasa Kesehatan dan Kegiatan Sosial/ <i>Human Health and Social Work Activities</i>	126,73	131,91	133,33	136,77	139,66
R,S,T,U	Jasa Lainnya/ <i>Other Services Activities</i>	121,25	123,52	127,76	129,25	131,80
Produk Domestik Bruto/<i>Gross Domestic Product</i>		131,92	135,59	138,77	140,91	141,72

Catatan/*Note*: * Angka sementara / *Preliminary Figures*

** Angka sangat sementara / *Very Preliminary Figures*

Sumber/*Source*: BPS Kabupaten Mojokerto/ *BPS-Statistics of Mojokerto Regency*

Tabel
Table 12.7**Laju Indeks Harga Implisit Produk Domestik Regional
Bruto Menurut Lapangan Usaha (persen), 2016–2020**
**Growth Rate of Implicit Price Index Gross Regional Domestic
Product by Industry (percent), 2016–2020**

	Lapangan Usaha/Industry	2016	2017	2018	2019*	2020**
	(1)	(2)	(3)	(4)	(5)	(6)
A	Pertanian, Kehutanan, dan Perikanan/ <i>Agriculture, Forestry, and Fishing</i>	6,12	2,18	3,47	2,08	1,04
B	Pertambangan dan Penggalian/ <i>Mining and Quarrying</i>	4,04	2,14	6,52	2,75	1,28
C	Industri Pengolahan/ <i>Manufacturing</i>	3,63	3,18	2,05	1,59	0,65
D	Pengadaan Listrik dan Gas/ <i>Electricity and Gas</i>	5,16	14,97	4,34	1,59	0,42
E	Pengadaan Air; Pengelolaan Sampah, Limbah, dan Daur Ulang/ <i>Water Supply; Sewerage, Waste Management, and Remediation Activities</i>	3,06	2,04	1,51	0,14	0,45
F	Konstruksi/ <i>Construction</i>	6,69	2,53	1,64	-0,85	-1,71
G	Perdagangan Besar dan Eceran; Reparasi Mobil dan Sepeda Motor/ <i>Wholesale and Retail Trade; Repair of Motor Vehicles and Motorcycles</i>	5,75	2,17	3,95	2,59	2,42
H	Transportasi dan Pergudangan/ <i>Transportation and Storage</i>	4,74	4,59	2,76	1,68	1,23
I	Penyediaan Akomodasi dan Makan Minum/ <i>Accommodation and Food Service Activities</i>	4,62	2,83	2,94	2,32	-0,49
J	Informasi dan Komunikasi/ <i>Information and Communication</i>	2,59	1,99	0,22	1,22	0,53

Lanjutan Tabel/*Continued Table* 12.7

Lapangan Usaha/Industry		2016	2017	2018	2019*	2020**
(1)		(2)	(3)	(4)	(5)	(6)
K	Jasa Keuangan dan Asuransi/ <i>Financial and Insurance Activities</i>	4,81	3,76	2,41	1,33	0,43
L	Real Estat/ <i>Real Estate Activities</i>	2,46	3,19	4,78	2,61	1,06
M,N	Jasa Perusahaan/ <i>Business Activities</i>	4,63	3,55	4,14	2,85	3,43
O	Administrasi Pemerintahan, Pertahanan, dan Jaminan Sosial Wajib/ <i>Public Administration and Defence; Compulsory Social Security</i>	5,23	3,97	6,10	6,83	4,64
P	Jasa Pendidikan/ <i>Education</i>	1,70	2,54	1,72	1,27	1,31
Q	Jasa Kesehatan dan Kegiatan Sosial/ <i>Human Health and Social Work Activities</i>	2,49	4,08	1,08	2,58	2,11
R,S,T,U	Jasa Lainnya/ <i>Other Services Activities</i>	2,40	1,88	3,43	1,17	1,97
Produk Domestik Bruto/ Gross Domestic Product		4,30	2,79	2,34	1,55	0,57

Catatan/Note: * Angka sementara / *Preliminary Figures*

** Angka sangat sementara / *Very Preliminary Figures*

Sumber/Source: BPS Kabupaten Mojokerto/ *BPS-Statistics of Mojokerto Regency*

Tabel 12.8 **Produk Domestik Regional Bruto Atas Dasar Harga Berlaku Kabupaten Mojokerto Menurut Jenis Pengeluaran (miliar rupiah), 2017–2021**
Gross Regional Domestic Product at Current Market Prices of Mojokerto Regency by Type of Expenditure (billion rupiahs), 2017–2021

Jenis Pengeluaran <i>Type of Expenditure</i>	2017	2018	2019	2020*	2021**
(1)	(2)	(3)	(4)	(5)	(6)
Pengeluaran Konsumsi Rumah Tangga <i>Household Consumption Expenditure</i>	39 290,80	42 688,01	45 902,74	46 410,02	47 978,97
Pengeluaran Konsumsi LNPRT <i>NPISH Consumption Expenditure</i>	809,66	890,36	981,87	1 004,52	1047,57
Pengeluaran Konsumsi Pemerintah <i>Government Consumption Expenditure</i>	1 956,25	2 159,01	2 329,93	2 279,14	2 290,46
Pembentukan Modal Tetap Bruto <i>Gross Fixed Capital Formation</i>	20 437,18	22 309,21	24 233,95	23 313,90	23 662,56
Perubahan Inventori <i>Changes in Inventories</i>	1 093,97	1 240,18	1 348,09	489,65	966,41
Net Ekspor Barang dan Jasa/ <i>Net Export of Goods and Services</i>	7 175,30	7 391,57	7 591,32	8 443,63	11 315,77
Produk Domestik Bruto Gross Domestic Product	70 763,17	76 678,34	82 387,91	81 940,86	87 261,74

Catatan/Note: * Angka sementara / Preliminary Figures
 ** Angka sangat sementara / Very Preliminary Figures
 Angka belum direkonsiliasi / Figures have not reconciled

Sumber/Source: BPS Kabupaten Mojokerto/ BPS-Statistics of Mojokerto Regency

Tabel
Table 12.9

Produk Domestik Regional Bruto Atas Dasar Harga Konstan 2010 Kabupaten Mojokerto Menurut Jenis Pengeluaran (miliar rupiah), 2017–2021
Gross Regional Domestic Product at 2010 Constant Market Prices of Mojokerto Regency by Type of Expenditure (billion rupiahs), 2017–2021

Jenis Pengeluaran <i>Type of Expenditure</i>	2017	2018	2019	2020*	2021**
(1)	(2)	(3)	(4)	(5)	(6)
Pengeluaran Konsumsi Rumah Tangga <i>Household Consumption Expenditure</i>	28 534,26	29 894,63	31 335,98	31 304,65	31 795,29
Pengeluaran Konsumsi LNPRT <i>NPISH Consumption Expenditure</i>	497,11	528,63	562,88	574,08	589,87
Pengeluaran Konsumsi Pemerintah <i>Government Consumption Expenditure</i>	1 234,02	1 293,50	1 351,23	1 308,10	1 312,29
Pembentukan Modal Tetap Bruto <i>Gross Fixed Capital Formation</i>	13 598,14	14 438,99	15 295,06	14 656,14	14 666,86
Perubahan Inventori <i>Changes in Inventories</i>	985,15	1 046,51	1 115,76	403,42	775,06
Net Ekspor Barang dan Jasa/ <i>Net Export of Goods and Services</i>	7 339,14	8 054,34	8 806,24	9 572,94	11 059,32
Produk Domestik Bruto Gross Domestic Product	52 187,82	55 256,61	58 467,15	57 818,42	60 198,70

Catatan/Note: * Angka sementara / Preliminary Figures

** Angka sangat sementara / Very Preliminary Figures

Angka belum direkonsiliasi / Figures have not reconciled

Sumber/Source: BPS Kabupaten Mojokerto/ BPS-Statistics of Mojokerto Regency

Tabel 12.10 **Distribusi Produk Domestik Regional Bruto Atas Dasar Harga Berlaku Kabupaten Mojokerto Menurut Jenis Pengeluaran (persen), 2017–2021**
Distribution of Gross Regional Domestic Product at Current Market Prices of Mojokerto Regency by Expenditure (percent), 2017–2021

Jenis Pengeluaran Type of Expenditure	2017	2018*	2019	2020*	2021**
(1)	(2)	(3)	(4)	(5)	(6)
Pengeluaran Konsumsi Rumah Tangga <i>Household Consumption Expenditure</i>	55,52	55,67	55,72	56,64	54,98
Pengeluaran Konsumsi LNPRT <i>NPISH Consumption Expenditure</i>	1,14	1,16	1,19	1,23	1,2
Pengeluaran Konsumsi Pemerintah <i>Government Consumption Expenditure</i>	2,76	2,82	2,83	2,78	2,62
Pembentukan Modal Tetap Bruto <i>Gross Fixed Capital Formation</i>	28,88	29,09	29,41	28,45	27,12
Perubahan Inventori <i>Changes in Inventories</i>	1,55	1,62	1,64	0,6	1,11
Net Ekspor Barang dan Jasa/ <i>Export of Goods and Services</i>	10,14	9,64	9,21	10,3	12,97
Produk Domestik Bruto Gross Domestic Product	100	100	100	100	100

Catatan/Note: * Angka sementara / Preliminary Figures
 ** Angka sangat sementara / Very Preliminary Figures
 Angka belum direkonsiliasi / Figures have not reconciled

Sumber/Source: BPS Kabupaten Mojokerto/ BPS-Statistics of Mojokerto Regency

Tabel
Table 12.11

Laju Pertumbuhan Produk Domestik Regional Bruto Atas Dasar Harga Konstan 2010 Kabupaten Mojokerto Menurut Jenis Pengeluaran (persen), 2017–2021
Growth Rate of Gross Regional Domestic Product at 2010 Constant Market Prices of Mojokerto Regency by Expenditure (percent), 2017–2021

Jenis Pengeluaran <i>Type of Expenditure</i>	2017	2018*	2019**	2020	2021
(1)	(2)	(3)	(4)	(5)	(6)
Pengeluaran Konsumsi Rumah Tangga <i>Household Consumption Expenditure</i>	4,69	4,77	4,82	-0,1	1,57
Pengeluaran Konsumsi LNPR <i>NPISH Consumption Expenditure</i>	2,37	6,34	6,48	1,99	2,75
Pengeluaran Konsumsi Pemerintah <i>Government Consumption Expenditure</i>	3,23	4,82	4,46	-3,19	0,32
Pembentukan Modal Tetap Bruto <i>Gross Fixed Capital Formation</i>	5,66	6,18	5,93	-4,18	0,07
Perubahan Inventori <i>Changes in Inventories</i>	-	-	-	-	-
Net Ekspor Barang dan Jasa/ <i>Net Export of Goods and Services</i>	-	-	-	-	-
Produk Domestik Bruto Gross Domestic Product	5,73	5,88	5,81	-1,11	4,12

Catatan/Note: * Angka sementara / Preliminary Figures
 ** Angka sangat sementara / Very Preliminary Figures
 Angka belum direkonsiliasi / Figures have not reconciled

Sumber/Source: BPS Kabupaten Mojokerto/ BPS-Statistics of Mojokerto Regency

BAB
Chapter
13

**PERBANDINGAN ANTAR KABUPATEN/KOTA
REGENCY/MUNICIPAL COMPARISON**



**Jumlah Penduduk
1.125.522 Jiwa**




**Jumlah Penduduk Miskin
4.572,73 Ribu**



**Pertumbuhan
Ekonomi
3,57%**

**Indeks Pembangunan Manusia
72,22**



PENJELASAN TEKNIS**TECHNICAL NOTES**

- | | |
|---|--|
| <p>1. Data perbandingan antar kabupaten/kota di Jawa Timur merupakan data produk BPS sebagai data primer yang merupakan data startegis yang sering di cari oleh pengguna data secara series.</p> | <p>1. <i>Data comparison between regency/ municipality in East Java is the BPS product data as the primary data is the data that is often strategic in the search by the data series.</i></p> |
| <p>2. Produk Domesrik Regional Bruto menggambarkan kemampuan suatu wilayah untuk menciptakan output (nilai tambah) pada suatu waktu tertentu.</p> | <p>2. <i>Gross Regional Domestic Product (GRDP) illustrates the ability a territory to create the output (value added) at certain time.</i></p> |
| <p>3. Untuk mengukur kemiskinan, BPS menggunakan konsep kemampuan memenuhi kebutuhan dasar (basic need approach). Dengan pendekatan ini, kemiskinan dipandang sebagai ketidakmampuan dari sisi ekonomi untuk memenuhi kebutuhan dasar makanan dan bukan makanan yang diukur dari sisi pengeluaran. Metode yang digunakan adalah menghitung Garis Kemiskinan (GK), yang terdiri dari dua komponen yaitu Garis Kemiskinan Makanan (GKM) dan Garis Kemiskinan Non-Makanan (GKNM). Penghitungan Garis Kemiskinan dilakukan secara terpisah untuk daerah perkotaan dan pedesaan.</p> | <p>3. <i>To measure poverty, BPS-Statistics Indonesia has used the concept of basic needs approach. Therefore, poverty is viewed as economic inability to fulfill food and non-food basic needs which are measured by consumption/expenditure. The method used is calculating poverty line, which consist of two components that are Food Poverty Line (FPL) and Non-Food Poverty Line (NFPL). The poverty line was calculated separately for urban and rural areas.</i></p> |
| <p>4. Penduduk miskin adalah penduduk yang memiliki rata-rata pengeluaran per kapita per bulan</p> | <p>4. <i>A person whose expenditure per capita per month is below the poverty line is considered to be</i></p> |

di bawah Garis Kemiskinan.

poor.

5. Garis Kemiskinan Makanan (GKM) merupakan nilai pengeluaran kebutuhan minimum makanan yang disetarakan dengan 2.100 kkalori per kapita per hari. Garis Kemiskinan Non-Makanan (GKNM) adalah kebutuhan minimum untuk perumahan, sandang, pendidikan, kesehatan, dan kebutuhan dasar lainnya.
 6. Indeks Pembangunan Manusia (IPM) menjelaskan bagaimana penduduk dapat mengakses hasil pembangunan dalam memperoleh pendapatan, kesehatan, pendidikan dan sebagainya. IPM diperkenalkan oleh UNDP pada tahun 1990 dan dipublikasikan secara berkala dalam laporan tahunan Human Development Report (HDR). IPM dibentuk oleh 3 (tiga) dimensi dasar: Umur panjang dan hidup sehat; pengetahuan; dan standar hidup layak.
5. *The Food Poverty Line refers to the daily minimum requirement of 2,100 kcal per capita per day. The Non-Food Poverty Line refers to the minimum requirement for household necessities for clothing, education, health, and other basic individual needs.*
 6. *The Human Development Index (HDI) explains how people can access development results in obtaining income, health, education and so forth. HDI was introduced by United Nations Development Programme (UNDP) in 1990 and published periodically in the annual report of the Human Development Report. HDI was formed by three basic dimensions: a long and healthy life; knowledge; and a decent standard of living.*

ULASAN**DESCRIPTION**

Jumlah penduduk di Jawa Timur pada tahun 2021 menurut data proyeksi penduduk adalah sebesar 40 878 789 jiwa. Penduduk terbanyak berasal dari Kota Surabaya yaitu 2 880 284 jiwa dan penduduk terendah sebesar 133 272 dari Kota Mojokerto (Tabel 13.1).

The population in East Java in 2021 according to population projection data is 40 878 789 inhabitants. The largest population came from the city of Surabaya, namely 2 880 284 inhabitants and the lowest population was 133 272 from the city of Mojokerto (Table 13.1).

Laju pertumbuhan ekonomi di Jawa Timur tahun 2021 sebesar 3,57% naik dari tahun sebelumnya sebesar -2,39%. Laju pertumbuhan ekonomi tertinggi adalah Kota Madiun sebesar 4,73% dan laju pertumbuhan ekonomi terendah adalah Kota Bojonegoro yaitu sebesar -5,54% (Tabel 13.2).

The rate of economic growth in East Java in 2021 was 3.57%, increase from the previous year of -2.39%. The highest economic growth rate is Madiun City at 4.73% and the lowest economic growth rate is Bojonegoro Regency which is -5.54% (Table 13.2).

Jumlah penduduk miskin di Jawa Timur tahun 2021 sebesar 4 572,73 ribu jiwa (Tabel 13.3). Indeks Pembangunan Manusia di Jawa Timur tahun 2021 72,22 dengan indeks tertinggi adalah Kota Surabaya sebesar 82,31 dan indeks terendah adalah Kabupaten Sampang sebesar 62,8 (Tabel 13.4).

The number of poor people in East Java in 2021 was 4 572.73 thousand people (Table 13.3). The Human Development Index in East Java in 2021 was 72.22 with the highest index being Surabaya City at 82.31 and the lowest index was Sampang Regency at 62.8 (Table 13.4).

Tabel
Table 13.1

**Jumlah Penduduk Menurut Kabupaten/Kota di Provinsi
Jawa Timur, 2017–2021**
*Population by Regency/Municipality in East Java Province,
2017–2021*

Kabupaten/Kota Regency/Municipality	2017	2018	2019	2020	2021
(1)	(2)	(3)	(4)	(5)	(6)
Kabupaten Pacitan	553 388	554 394	555 304	586 110	589 108
Kabupaten Ponorogo	869 894	870 705	871 370	949 318	955 839
Kabupaten Trenggalek	693 104	694 902	696 295	731 125	734 888
Kabupaten Tulungagung	1 030 790	1 035 290	1 039 284	1 089 775	1 096 588
Kabupaten Blitar	1 153 803	1 157 500	1 160 677	1 223 745	1 231 013
Kabupaten Kediri	1 561 392	1 568 113	1 574 272	1 635 294	1 644 400
Kabupaten Malang	2 576 596	2 591 795	2 606 204	2 654 448	2 668 296
Kabupaten Lumajang	1 036 823	1 039 794	1 042 395	1 119 251	1 127 094
Kabupaten Jember	2 430 185	2 440 714	2 450 668	2 536 729	2 550 360
Kabupaten Banyuwangi	1 604 897	1 609 677	1 613 991	1 708 114	1 718 462
Kabupaten Bondowoso	768 912	772 297	775 715	776 151	778 525
Kabupaten Situbondo	676 703	679 993	682 978	685 967	688 337
Kabupaten Probolinggo	1 155 214	1 162 092	1 168 503	1 152 537	1 155 894
Kabupaten Pasuruan	1 605 307	1 616 578	1 627 396	1 605 969	1 611 805
Kabupaten Sidoarjo	2 183 682	2 216 804	2 249 476	2 082 801	2 091 930
Kabupaten Mojokerto	1 099 504	1 108 718	1 117 688	1 119 209	1 125 522
Kabupaten Jombang	1 253 078	1 258 618	1 263 814	1 318 062	1 325 914
Kabupaten Nganjuk	1 048 799	1 051 900	1 054 611	1 103 902	1 109 683
Kabupaten Madiun	679 888	681 394	682 684	744 350	750 143
Kabupaten Magetan	628 609	628 924	628 977	670 812	674 133
Kabupaten Ngawi	829 899	830 090	830 108	870 057	873 346

Kabupaten/Kota Regency/Municipality	2017	2018	2019	2020	2021
(1)	(2)	(3)	(4)	(5)	(6)
Kabupaten Bojonegoro	1 243 906	1 246 927	1 249 692	1 301 635	1 307 602
Kabupaten Tuban	1 163 614	1 168 277	1 172 790	1 198 012	1 203 127
Kabupaten Lamongan	1 188 478	1 188 913	1 189 106	1 344 165	1 356 027
Kabupaten Gresik	1 285 018	1 299 024	1 312 881	1 311 215	1 320 570
Kabupaten Bangkalan	970 894	978 892	986 672	1 060 377	1 071 712
Kabupaten Sampang	958 082	968 520	978 875	969 694	976 020
Kabupaten Pamekasan	863 004	871 497	879 992	850 057	853 507
Kabupaten Sumenep	1 081 204	1 085 227	1 088 910	1 124 436	1 129 822
Kota Kediri	284 002	285 582	287 409	286 796	287 962
Kota Blitar	139 995	140 971	141 876	149 149	150 371
Kota Malang	861 414	866 118	870 682	843 810	844 933
Kota Probolinggo	233 123	235 211	237 208	239 649	241 202
Kota Pasuruan	197 696	199 078	200 422	208 006	209 528
Kota Mojokerto	127 279	128 282	129 014	132 434	133 272
Kota Madiun	176 099	176 697	177 007	195 175	196 917
Kota Surabaya	2 874 699	2 885 555	2 896 195	2 874 314	2 880 284
Kota Batu	203 997	205 788	207 490	213 046	214 653
Jawa Timur	39 292 971	39 500 851	39 698 631	40 665 696	40 878 789

Catatan/Note: ¹ Data dari Hasil Proyeksi Penduduk Indonesia 2015–2045 (Pertengahan tahun/Juni)/Data from the result of Indonesia Population Projection 2015–2045 (mid year/June)

Sumber/Source: Badan Pusat Statistik/BPS-Statistics.

Tabel
Table 13.2

Laju Pertumbuhan Produk Domestik Regional Bruto Atas Dasar Harga Konstan 2010 Menurut Kabupaten/Kota di Provinsi Jawa Timur (persen), 2017–2021
Rate of Growth of Gross Regional Domestic Products at Constant 2010 Prices by Regency/Municipality in East Java Province (percent), 2017–2021

Kabupaten/Kota Regency/Municipality	2017	2018	2019	2020	2021
(1)	(2)	(3)	(4)	(5)	(6)
Kabupaten Pacitan	4,98	5,47	5,08	-1,84	2,49
Kabupaten Ponorogo	5,10	5,27	5,01	-0,90	3,19
Kabupaten Trenggalek	5,02	5,03	5,08	-2,17	3,65
Kabupaten Tulungagung	5,08	5,21	5,32	-3,09	3,53
Kabupaten Blitar	5,07	5,10	5,12	-2,29	3,02
Kabupaten Kediri	4,90	5,07	5,06	-2,41	3,06
Kabupaten Malang	5,43	5,55	5,49	-2,68	3,12
Kabupaten Lumajang	5,05	5,00	4,61	-2,79	3,14
Kabupaten Jember	5,11	5,02	5,51	-2,98	4,00
Kabupaten Banyuwangi	5,45	5,84	5,55	-3,58	4,08
Kabupaten Bondowoso	5,03	5,08	5,30	-1,36	3,49
Kabupaten Situbondo	5,07	5,46	5,44	-2,33	3,26
Kabupaten Probolinggo	4,46	4,47	4,56	-2,12	3,35
Kabupaten Pasuruan	5,72	5,73	5,83	-2,03	4,34
Kabupaten Sidoarjo	5,80	6,01	5,99	-3,69	4,21
Kabupaten Mojokerto	5,73	5,88	5,81	-1,11	4,12
Kabupaten Jombang	5,36	5,29	5,10	-1,98	3,24
Kabupaten Nganjuk	5,26	5,38	5,36	-1,71	3,61
Kabupaten Madiun	5,42	5,10	5,42	-1,69	3,34
Kabupaten Magetan	5,09	5,21	5,04	-1,64	3,04

Kabupaten/Kota Regency/Municipality	2017	2018	2019	2020	2021
(1)	(2)	(3)	(4)	(5)	(6)
Kabupaten Ngawi	5,07	5,21	5,05	-1,69	2,55
Kabupaten Bojonegoro	10,25	4,39	6,34	-0,40	-5,54
Kabupaten Tuban	4,98	5,15	5,14	-5,85	3,00
Kabupaten Lamongan	5,50	5,44	5,43	-2,65	3,43
Kabupaten Gresik	5,83	5,81	5,42	-3,68	3,79
Kabupaten Bangkalan	3,53	4,22	1,03	-5,59	-2,07
Kabupaten Sampang	4,69	4,11	1,85	-0,29	0,22
Kabupaten Pamekasan	5,04	5,46	4,92	-2,54	3,41
Kabupaten Sumenep	2,86	3,63	0,14	-1,13	2,61
Kota Kediri	5,14	5,43	5,47	-6,25	2,50
Kota Blitar	5,78	5,82	5,84	-2,28	4,28
Kota Malang	5,69	5,72	5,73	-2,26	4,21
Kota Probolinggo	5,88	5,93	5,94	-3,64	4,06
Kota Pasuruan	5,47	5,54	5,56	-4,33	3,64
Kota Mojokerto	5,65	5,80	5,65	-3,69	3,65
Kota Madiun	5,93	5,96	5,69	-3,39	4,73
Kota Surabaya	6,13	6,19	6,09	-4,85	4,29
Kota Batu	6,56	6,50	6,51	-6,46	4,04
Jawa Timur	5,46	5,47	5,52	-2,39	3,57

Sumber/Source: BPS, berbagai sensus, survei dan sumber lain/BPS-Statistics Indonesia, various census, survey, and other sources

Tabel
Table 13.3

**Jumlah Penduduk Miskin Menurut Kabupaten/Kota di
Provinsi Jawa Timur (ribu), 2017–2021**
**Number of Poor Population by Regency/Municipality in East
Java Province (thousand), 2017–2021**

Kabupaten/Kota Regency/Municipality	2017	2018	2019	2020	2021
(1)	(2)	(3)	(4)	(5)	(6)
Kabupaten Pacitan	85,26	78,64	75,86	80,82	84,19
Kabupaten Ponorogo	99,03	90,22	83,97	86,74	89,94
Kabupaten Trenggalek	89,77	83,5	76,44	81,06	84,89
Kabupaten Tulungagung	82,8	75,23	70,01	76,4	78,59
Kabupaten Blitar	112,93	112,4	103,75	108,55	112,62
Kabupaten Kediri	191,08	177,2	163,95	179,93	184,49
Kabupaten Malang	283,96	268,49	246,6	265,56	276,58
Kabupaten Lumajang	112,65	103,69	98,88	102,6	105,25
Kabupaten Jember	266,9	243,42	226,57	247,99	257,09
Kabupaten Banyuwangi	138,54	125,5	121,37	130,37	130,93
Kabupaten Bondowoso	111,66	110,98	103,33	110,24	115,18
Kabupaten Situbondo	88,23	80,27	76,44	83,74	86,95
Kabupaten Probolinggo	236,72	217,06	207,22	218,35	223,32
Kabupaten Pasuruan	165,64	152,48	141,09	151,43	159,78
Kabupaten Sidoarjo	135,42	125,75	119,29	127,05	137,15
Kabupaten Mojokerto	111,79	111,55	108,81	118,8	120,54
Kabupaten Jombang	131,16	120,19	116,44	125,94	127,30
Kabupaten Nganjuk	125,52	127,28	118,51	122,73	125,53
Kabupaten Madiun	83,43	77,75	71,91	78,3	81,61
Kabupaten Magetan	65,87	64,86	60,43	65,09	67,75

Kabupaten/Kota Regency/Municipality	2017	2018	2019	2020	2021
(1)	(2)	(3)	(4)	(5)	(6)
Kabupaten Ngawi	123,76	123,09	119,43	128,19	130,81
Kabupaten Bojonegoro	178,25	163,94	154,64	161,1	166,52
Kabupaten Tuban	196,1	178,64	170,8	187,13	192,58
Kabupaten Lamongan	171,38	164	157,11	164,68	166,82
Kabupaten Gresik	164,08	154,02	148,61	164,05	166,35
Kabupaten Bangkalan	206,53	191,33	186,11	204	215,97
Kabupaten Sampang	225,13	204,82	202,21	224,74	237,23
Kabupaten Pamekasan	137,77	125,76	122,43	129,41	137,12
Kabupaten Sumenep	211,92	218,6	211,98	220,23	224,73
Kota Kediri	24,07	21,9	20,54	22,19	22,55
Kota Blitar	11,22	10,47	10,1	11,1	11,33
Kota Malang	35,88	35,49	35,39	38,77	40,62
Kota Probolinggo	18,23	16,9	16,37	17,72	17,91
Kota Pasuruan	14,85	13,45	12,92	13,4	13,97
Kota Mojokerto	7,28	7,04	6,63	8,09	8,37
Kota Madiun	8,7	7,92	7,69	8,83	9,06
Kota Surabaya	154,71	140,81	130,55	145,67	152,49
Kota Batu	8,77	7,98	7,89	8,12	8,63
Jawa Timur	4 617,01	4 332,59	4 112,25	4 419,10	4 572,73

Sumber/Source: BPS, Survei Sosial Ekonomi Nasional (Susenas)/BPS-Statistics Indonesia, National Socioeconomic Survey

Tabel
Table 13.4**Indeks Pembangunan Manusia Menurut Kabupaten/Kota
di Provinsi Jawa Timur, 2017–2021**
*Human Development Index by Regency/Municipality in East
Java Province, 2017–2021*

Kabupaten/Kota Regency/Municipality	2017	2018	2019	2020	2021
(1)	(2)	(3)	(4)	(5)	(6)
Kabupaten Pacitan	66,51	67,33	68,16	68,39	68,57
Kabupaten Ponorogo	69,26	69,91	70,56	70,81	71,06
Kabupaten Trenggalek	68,1	68,71	69,46	69,74	70,06
Kabupaten Tulungagung	71,24	71,99	72,62	73	73,15
Kabupaten Blitar	69,33	69,93	70,57	70,58	71,05
Kabupaten Kediri	70,47	71,07	71,85	72,05	72,56
Kabupaten Malang	68,47	69,4	70,35	70,36	70,6
Kabupaten Lumajang	64,23	64,83	65,33	65,46	66,07
Kabupaten Jember	64,96	65,96	66,69	67,11	67,32
Kabupaten Banyuwangi	69,64	70,06	70,6	70,62	71,38
Kabupaten Bondowoso	64,75	65,27	66,09	66,43	66,59
Kabupaten Situbondo	65,68	66,42	67,09	67,38	67,78
Kabupaten Probolinggo	64,28	64,85	65,6	66,07	66,26
Kabupaten Pasuruan	66,69	67,41	68,29	68,6	68,93
Kabupaten Sidoarjo	78,7	79,5	80,05	80,29	80,65
Kabupaten Mojokerto	72,36	72,64	73,53	73,83	74,15
Kabupaten Jombang	70,88	71,86	72,85	72,97	73,45
Kabupaten Nganjuk	70,69	71,23	71,71	71,72	71,97
Kabupaten Madiun	70,27	71,01	71,69	71,73	71,88

Kabupaten/Kota Regency/Municipality	2017	2018	2019	2020	2021
(1)	(2)	(3)	(4)	(5)	(6)
Kabupaten Magetan	72,6	72,91	73,49	73,92	74,15
Kabupaten Ngawi	69,27	69,91	70,41	70,54	71,04
Kabupaten Bojonegoro	67,28	67,85	68,75	69,04	69,59
Kabupaten Tuban	66,77	67,43	68,37	68,4	68,91
Kabupaten Lamongan	71,11	71,97	72,57	72,58	73,12
Kabupaten Gresik	74,84	75,28	76,1	76,11	76,5
Kabupaten Bangkalan	62,3	62,87	63,79	64,11	64,36
Kabupaten Sampang	59,9	61	61,94	62,7	62,8
Kabupaten Pamekasan	64,93	65,41	65,94	66,26	66,4
Kabupaten Sumenep	64,28	65,25	66,22	66,43	67,04
Kota Kediri	77,13	77,58	78,08	78,23	78,6
Kota Blitar	77,1	77,58	78,56	78,57	78,98
Kota Malang	80,65	80,89	81,32	81,45	82,04
Kota Probolinggo	72,09	72,53	73,27	73,27	73,66
Kota Pasuruan	74,39	74,78	75,25	75,26	75,62
Kota Mojokerto	76,77	77,14	77,96	78,04	78,43
Kota Madiun	80,13	80,33	80,88	80,91	81,25
Kota Surabaya	81,07	81,74	82,22	82,23	82,31
Kota Batu	74,26	75,04	75,88	75,9	76,28
Jawa Timur	70,27	70,77	71,5	71,71	72,22

Sumber/Source: BPS, Survei Sosial Ekonomi Nasional (Susenas)/BPS-Statistics Indonesia, National Socioeconomic Survey

DATA

MENCERDASKAN BANGSA

Enlighten The Nation

<https://mojokertokab.bps.go.id>



**BADAN PUSAT STATISTIK
KABUPATEN MOJOKERTO**

BPS-Statistics of Mojokerto Regency

JL. RA Basuni No 35 Jampirogo - Sooko

Telp. 0321-321801

Email : bps3516@bps.go.id

Website : mojokertokab.bps.go.id

