

Kabupaten Sidoarjo Dalam Angka

Sidoarjo Regency in Figure

2022



**BADAN PUSAT STATISTIK
KABUPATEN SIDOARJO**
BPS-Statistics of Sidoarjo Regency



Kabupaten
Sidoarjo
Dalam Angka

Sidoarjo Regency in Figure

2022



RSUD KRIAN



**BADAN PUSAT STATISTIK
KABUPATEN SIDOARJO**
BPS-Statistics of Sidoarjo Regency

KABUPATEN SIDOARJO DALAM ANGKA
Sidoarjo Regency in Figures
2022

ISSN: 0215-5814

No. Publikasi/*Publication Number*: 35150.2201

Katalog /*Catalog*: 1102001.3515

Ukuran Buku/*Book Size*: 14,8 cm x 21 cm

Jumlah Halaman/*Number of Pages* : xxxviii + 351 hal/*pages*

Naskah/*Manuscript*:

BPS Kabupaten Sidoarjo

BPS-Statistics of Sidoarjo Regency

Penyunting/*Editor*:

BPS Kabupaten Sidoarjo

BPS-Statistics of Sidoarjo Regency

Desain Kover/*Cover Design*:

Seksi Integrasi Pengolahan dan Diseminasi Statistik

Section of Integration Processing and Statistics Dissemination

Ilustrasi Kover/*Cover Illustration*:

Taman Urang Bandeng, Kecamatan Sidoarjo

Diterbitkan oleh/*Published by*:

©BPS Kabupaten Sidoarjo/*BPS-Statistics of Sidoarjo Regency*

Dicetak oleh/*Printed by*:

CV. Insert Coin

Dilarang mengumumkan, mendistribusikan, mengomunikasikan, dan/atau menggandakan sebagian atau seluruh isi buku ini untuk tujuan komersil tanpa izin tertulis dari Badan Pusat Statistik.

Prohibited to announce, distribute, communicate, and/or copy part or all of this book for commercial purpose without permission from BPS-Statistics Indonesia.

TIM PENYUSUN/TEAM MEMBERS

Pengarah/Director

Ir. Indriya Purwaningsih, M.T

Penanggung Jawab/Persons in Charge

Ir. Indriya Purwaningsih, M.T

Penyunting/Editors

XXXXX • XXXXX • XXXXX

Pengolah Data dan Penulis Naskah/Data Processing and Authors

XXXXX • XXXXX • XXXXX

Penata Letak/Layout Designers

XXXXX • XXXXX • XXXXX

<https://doi.org/10.30605/bps-go.id>

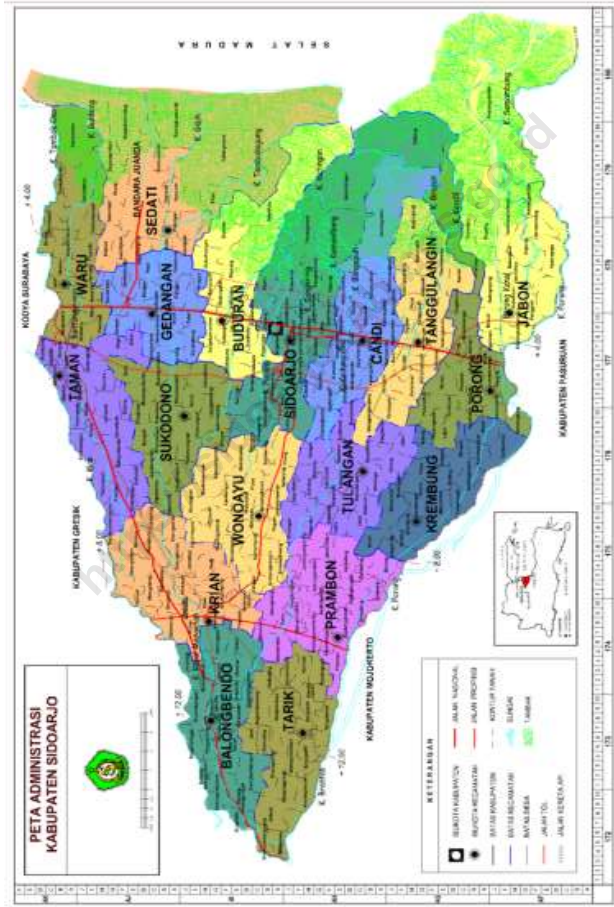
KONTRIBUTOR DATA/DATA CONTRIBUTOR

1. Kementerian Agama/*Ministry of Religious Affair*
2. Kementerian Pendidikan dan Kebudayaan/*The Ministry of Education and Culture*
3. Badan Meteorologi Klimatologi dan Geofisika/*Meteorological, Climatology, and Geophysical Agency*
4. Badan Pusat Statistik/*BPS-Statistics Indonesia*
5. Dinas xxx
6. Dinas xxx

<https://sidoarjo.kab.bps.go.id>

<https://sidoarjo.kab.bps.go.id>

PETA WILAYAH KABUPATEN SIDOARJO MAP OF SIDOARJO REGENCY



KEPALA BPS KABUPATEN SIDOARJO
CHIEF STATISTICIAN OF SIDOARJO REGENCY



Ir. Indriya Purwaningsih, M.T.



KATA PENGANTAR

Puji syukur kami panjatkan ke hadirat Tuhan YME atas perkenanNya sehingga kami dapat dengan selamat menyelesaikan satu dari kewajiban institusional kami ini. Semoga selamat pula, kami dan para pengguna untuk seterusnya. Amin.

“Kabupaten Sidoarjo Dalam Angka 2022” merupakan publikasi tahunan yang berupa kumpulan data secara komprehensif dari berbagai bidang/sector. Tujuan utama publikasi ini dimaksudkan untuk memberi gambaran secara global keadaan Kabupaten Sidoarjo setiap tahun.

Terima kasih dan hormat juga kami tujukan kepada seluruh Dinas, Badan, Kantor, Sekretariat, dan Bagian di lingkungan Pemerintah Kabupaten Sidoarjo yang telah menyumbangkan datanya untuk melengkapi isi publikasi ini. Juga kepada BUMD Pemkab Sidoarjo, BUMN, FORKOPIMDA, para pelaku usaha, perguruan tinggi, dan masyarakat luas kami ucapkan terima kasih dan hormat. Semoga andil semua pihak dalam publikasi ini akan bersama-sama memberi peran dalam kemajuan wilayah Kabupaten Sidoarjo.

Disadari bahwa publikasi ini masih mengandung kekurangan, maka segala kritik dan saran untuk perbaikan atau penyempurnaan publikasi selanjutnya sangat diharapkan.

Sidoarjo, Februari 2022
Kepala BPS
Kabupaten Sidoarjo

Ir. Indriya Purwaningsih, M.T.



PREFACE

We thank the Almighty God for His blessing so that we can safely complete one of our institutional obligations. Good luck, us and our users in the future. Amen.

“Sidoarjo Regency in Figures 2022” is an annual publication in the form of a comprehensive collection of data from various fields/sectors. The main purpose of this publication is to provide a global overview of the condition of Sidoarjo Regency every year.

We also extend our gratitude and respect to all offices, agencies, offices, secretariats, and divisions within the Sidoarjo Regency Government who have contributed their data to complete the contents of this publication. We also thank the BUMD of the Sidoarjo Regency Government, BUMN, FORKOPIMDA, business actors, universities, and the wider community. We hope that the contribution of all parties in this publication will jointly contribute to the progress of the Sidoarjo Regency area.

It is realized that this publication still contains shortcomings, so all criticism and suggestions for improvement or improvement of the next publication are highly expected.

*Sidoarjo , February 2022
Chief Statistician of
Sidoarjo Regency*

Ir. Indriya Purwaningsih, M.T.

DAFTAR ISI / CONTENTS

	Halaman <i>Page</i>
Kata Pengantar/ <i>Preface</i>	vii
Daftar Isi/ <i>Contents</i>	ix
Daftar Tabel/ <i>List of Tables</i>	xi
Daftar Gambar/ <i>List of Figures</i>	xxv
Daftar Singkatan/ <i>List of Abbreviations</i>	xxix
Statistik Kunci/ <i>Key Statistics</i>	xxxii
1. Geografi dan Iklim/ <i>Geography and Climate</i>	1
2. Pemerintahan/ <i>Government</i>	15
3. Penduduk dan Ketenagakerjaan/ <i>Population and Employment</i>	37
4. Sosial dan Kesejahteraan Rakyat/ <i>Social and Welfare</i>	59
5. Pertanian, Kehutanan, Peternakan, dan Perikanan/ <i>Agriculture, Forestry, Livestock, and Fishery</i>	153
6. Industri, Pertambangan, dan Energi/ <i>Industry, Mining, and Energy</i>	219
7. Pariwisata/ <i>Tourism</i>	229
8. Transportasi dan Komunikasi/ <i>Transportation and Communication</i>	239
9. Perbankan, Koperasi, dan Harga-harga/ <i>Banking, Cooperative, dan Prices</i>	263
10. Pengeluaran Penduduk/ <i>Population Expenditure</i>	288
11. Perdagangan/ <i>Trade</i>	298
12. Sistem Neraca Regional/ <i>System of Regional Accounts</i>	312
13. Perbandingan Antar Kabupaten/Kota/ <i>Regency/Municipal Comparison</i>	331

DAFTAR TABEL/LIST OF TABLES

Halaman
Page

1.	GEOGRAFI DAN IKLIM/GEOGRAPHY AND CLIMATE	
1.1	KEADAAN GEOGRAFI	
	GEOGRAPHY CONDITION	
1.1.1	Luas Daerah dan Jumlah Pulau Menurut Kecamatan di Kabupaten Sidoarjo, 2020 <i>Total Area and Number of Islands by Subdistrict in Sidoarjo Regency, 2020</i>	8
1.1.2	Tinggi Wilayah dan Jarak ke Ibukota Kabupaten Menurut Kecamatan di Kabupaten Sidoarjo, 2020 <i>Altitude and Distance to the Capital of Regency by Subdistrict in Sidoarjo Regency, 2020</i>	10
1.2	KEADAAN IKLIM	
	CLIMATE CONDITION	
1.2.1	Pengamatan Unsur Iklim Menurut Bulan di Stasiun Meteorologi Kelas I Juanda, 2020 <i>Observation of Climate Elements By Months at Juanda 1st Class Meteorological Station, 2020</i>	11
2.	PEMERINTAHAN/GOVERNMENT	
2.1	WILAYAH ADMINISTRATIF	
	ADMINISTRATIVE AREA	
2.1.1	Jumlah Desa ¹ /Kelurahan Menurut Kecamatan di Kabupaten Sidoarjo, 2016–2020 <i>Number of Villages¹/Kelurahan by Subdistrict in Sidoarjo Regency, 2016–2020</i>	23
2.2	DEWAN PERWAKILAN RAKYAT DAERAH	
	REGIONAL HOUSE OF REPRESENTATIVE	
2.2.1	Jumlah Anggota Dewan Perwakilan Rakyat Daerah Menurut Partai Politik dan Jenis Kelamin di Kabupaten Sidoarjo, 2020 <i>Number of Regional House of Representatives's Members by Political Parties and Sex in Sidoarjo Regency 2020</i>	24

2.2.2	Jumlah Anggota DPRD Kabupaten Sidoarjo Menurut Tingkat Pendidikan dan Jenis Kelamin, 2020	25
	<i>Number of Regional House of Representative's Members by Education Level and Sex, Sidoarjo Regency, 2020.....</i>	
2.3	SUMBER DAYA MANUSIA	
	HUMAN RESOURCES	
2.3.1	Jumlah Pegawai Negeri Sipil Menurut Jabatan dan Jenis Kelamin di Kabupaten Sidoarjo, Desember 2019 dan Desember 2020	26
	<i>Number of Civil Servants by Occupation and Sex in Sidoarjo Regency, December 2019 and December 2020</i>	
2.3.2	Jumlah Pegawai Negeri Sipil Menurut Tingkat Pendidikan dan Jenis Kelamin di Kabupaten Sidoarjo, Desember 2019 dan Desember 2020	28
	<i>Number of Civil Servants by Educational Level and Sex in Sidoarjo Regency, Desember 2019 and Desember 2020</i>	
2.3.3	Jumlah Pegawai Negeri Sipil Menurut Tingkat Kepangkatan dan Jenis Kelamin di Kabupaten Sidoarjo, Desember 2019 dan Desember 2020	30
	<i>Number of Civil Servants by Hierarchy and Sex in Sidoarjo Regency, Desember 2019 and Desember 2020</i>	
2.4	KEUANGAN PEMERINTAH	
	GOVERNMENT FINANCE	
2.4.1	Realisasi Pendapatan Pemerintah Kabupaten Sidoarjo Menurut Jenis Pendapatan (ribu rupiah), 2017–2020	32
	<i>Actual Sidoarjo Regency Government Revenues by Kind of Revenues (thousand rupiahs), 2017–2020</i>	
2.4.2	Realisasi Belanja Pemerintah Kabupaten Sidoarjo Menurut Jenis Belanja (ribu rupiah), 2017–2020	34
	<i>Actual Sidoarjo Regency Government Expenditures by Kind of Expenditures (thousand rupiahs), 2017–2020</i>	

**3. PENDUDUK DAN KETENAGAKERJAAN/
POPULATION AND EMPLOYMENT**

**3.1 PENDUDUK
POPULATION**

3.1.1	Penduduk, Laju Pertumbuhan Penduduk per Tahun, Distribusi Persentase Penduduk, Kepadatan Penduduk, Rasio Jenis Kelamin Penduduk Menurut Kecamatan di Kabupaten Sidoarjo, 2020 <i>Population, Annual Population Growth Rate, Percentage Distribution of Population, Population Density, and Population Sex Ratio by Subdistrict in Sidoarjo Regency, 2020</i>	48
3.1.2	Penduduk Menurut Jenis Kelamin dan Kecamatan di Kabupaten Sidoarjo, 2020 <i>Population by Sex and Subdistrict in Sidoarjo Regency, 2020</i>	51
3.1.3	Penduduk Menurut Jenis Kelamin dan Kewarganegaraan ¹ di Kabupaten Sidoarjo, 2020 <i>Population by Sex and Nationality in Sidoarjo Regency, 2020</i>	52
3.1.4	Jumlah Akta Kelahiran Umum Menurut Kecamatan yang Tercatat di Dinas Kependudukan dan Pencatatan Sipil Kabupaten Sidoarjo, 2020 <i>Number of General Birth Certificates by Subdistrict Registered at Population and Civil Registration Agency of Sidoarjo Regency, 2020</i>	53
3.1.5	Jumlah Akta Kematian Umum Menurut Kecamatan yang Tercatat di Dinas Kependudukan dan Pencatatan Sipil Kabupaten Sidoarjo, 2020 <i>Number of General Mortality Certificates by Subdistrict Registered at Population and Civil Registration Agency of Sidoarjo Regency, 2020</i>	54
3.1.6	Dinamika Penduduk Menurut Kecamatan yang Tercatat di Dinas Kependudukan dan Pencatatan Sipil Kabupaten Sidoarjo, 2020 <i>Number of General Mortality Certificates by Subdistrict Registered at Population and Civil Registration Agency of Sidoarjo Regency, 2020</i>	55
3.1.7	Proyeksi Penduduk Kabupaten Sidoarjo Menurut Kelompok Umur dan Jenis Kelamin, Juni 2020 <i>Population Projection in Sidoarjo Regency by Age Group and Sex, June 2020</i>	56

3.2 KETENAGAKERJAAN

EMPLOYMENT

3.2.1	Jumlah Penduduk Berumur 15 Tahun Keatas Menurut Jenis Kegiatan Selama Seminggu yang Lalu dan Jenis Kelamin di Kabupaten Sidoarjo, 2020 <i>Population Aged 15 Years and Over by Type of Activity During The Previous Week and Sex in Sidoarjo Regency, 2020.....</i>	57
3.2.2	Penduduk Berumur 15 Tahun ke Atas Menurut Pendidikan Tertinggi yang Ditamatkan dan Jenis Kegiatan Selama Seminggu yang Lalu di Kabupaten Sidoarjo, 2020 <i>Population 15 Years of Age and Over by Educational Attainment and Type of Activity During the Previous Week in Sidoarjo Regency, 2020...</i>	58
3.2.3	Penduduk Berumur 15 Tahun Ke Atas yang Bekerja Selama Seminggu yang Lalu Menurut Status Pekerjaan Utama dan Jenis Kelamin di Kabupaten Sidoarjo, 2020 <i>Population 15 Years of Age and Over who Worked During The Previous Week by Main Employment Status and Sex in Sidoarjo Regency, 2020</i>	60
3.2.4	Pencari Kerja, Penempatan, Permintaan, dan Penghapusan Menurut Bulan di Kabupaten Sidoarjo, 2020 <i>Job Applicant, Vacancies, and Wiping by Month in Sidoarjo Regency, 2020.....</i>	61
3.2.5	Jumlah Daftar Pencari Kerja Menurut Tingkat Pendidikan dan Bulan di Kabupaten Sidoarjo, 2020 <i>Total Job Seeker by Education Level and Month in Sidoarjo Regency, 2020</i>	63

4. SOSIAL DAN KESEJAHTERAAN RAKYAT/SOCIAL AND WELFARE

4.1 PENDIDIKAN

EDUCATION

4.1.1	Jumlah Sekolah, Guru, dan Murid Taman Kanak-Kanak (TK) di Bawah Kementerian Pendidikan dan Kebudayaan Menurut Kecamatan di Kabupaten Sidoarjo, 2019/2020 dan 2020/2021 <i>Number of Schools, Teachers, and Pupils in Kindergarten Under The Ministry of Education and Culture by Subdistrict in Sidoarjo Regency, 2019/2020 and 2020/2021</i>	83
-------	--	----

4.1.2	Jumlah Sekolah, Guru, dan Murid Raudatul Athfal (RA) di Bawah Kementerian Agama Menurut Kecamatan di Kabupaten Sidoarjo, 2019/2020 dan 2020/2021 <i>Number of Schools, Teachers, and Pupils in Raudatul Athfal (RA) Under The Ministry of Religious Affairs by Subdistrict in Sidoarjo Regency, 2019/2020 and 2020/2021</i>	86
4.1.3	Jumlah Sekolah, Guru, dan Murid Sekolah Dasar (SD) di Bawah Kementerian Pendidikan dan Kebudayaan Menurut Kecamatan di Kabupaten Sidoarjo, 2019/2020 dan 2020/2021 <i>Number of Schools, Teachers, and Pupils in Primary Schools Under The Ministry of Education and Culture by Subdistrict in Sidoarjo Regency, 2019/2020 and 2020/2021</i>	87
4.1.4	Jumlah Sekolah, Guru, dan Murid Madrasah Ibtidaiyah (MI) di Bawah Kementerian Agama Menurut Kecamatan Menurut Kecamatan di Kabupaten Sidoarjo, 2019/2020 dan 2020/2021 <i>Number of Schools, Teachers, and Pupils in Madrasah Ibtidaiyah (MI) Under The Ministry of Religious Affairs by Subdistrict in Sidoarjo Regency, 2019/2020 and 2020/2021</i>	90
4.1.5	Jumlah Sekolah, Guru, dan Murid Sekolah Menengah Pertama (SMP) di Bawah Kementerian Pendidikan dan Kebudayaan Menurut Kecamatan di Kabupaten Sidoarjo, 2019/2020 dan 2020/2021 <i>Number of Schools, Teachers, and Pupils in Lower Secondary Schools Under The Ministry of Education and Culture by Subdistrict in Sidoarjo Regency, 2019/2020 and 2020/2021</i>	93
4.1.6	Jumlah Sekolah, Guru, dan Murid Madrasah Tsanawiyah (MTs) di Bawah Kementerian Agama Menurut Kecamatan di Kabupaten Sidoarjo, 2019/2020 dan 2020/2021 <i>Number of Schools, Teachers, and Pupils in Madrasah Tsanawiyah (MTs) Under The Ministry of Religious Affairs by Subdistrict in Sidoarjo Regency, 2019/2020 and 2020/2021</i>	96
4.1.7	Jumlah Sekolah, Guru, dan Murid Sekolah Menengah Atas (SMA) di Bawah Kementerian Pendidikan dan Kebudayaan Menurut Kecamatan di Kabupaten Sidoarjo, 2019/2020 dan 2020/2021 <i>Number of Schools, Teachers, and Pupils in Upper Secondary Schools Under The Ministry of Education and Culture by Subdistrict in Sidoarjo Regency, 2019/2020 and 2020/2021</i>	99

4.1.8	Jumlah Sekolah, Guru, dan Murid Sekolah Menengah Kejuruan (SMK) di Bawah Kementerian Pendidikan dan Kebudayaan Menurut Kecamatan di Kabupaten Sidoarjo, 2019/2020 dan 2020/2021 <i>Number of Schools, Teachers, and Pupils in Vocational High Schools Under The Ministry of Education and Culture by Subdistrict in Sidoarjo Regency, 2019/2020 and 2020/2021</i>	102
4.1.9	Jumlah Sekolah, Guru, dan Murid Madrasah Aliyah (MA) di Bawah Kementerian Agama Menurut Kecamatan di Kabupaten Sidoarjo, 2019/2020 dan 2020/2021 <i>Number of Schools, Teachers, and Pupils in Madrasah Aliyah (MA) Under the Ministry of Religious Affairs by Subdistrict in Sidoarjo Regency, 2019/2020 and 2020/2021</i>	105
4.1.10	Jumlah Desa ¹ /Kelurahan yang Memiliki Fasilitas Sekolah Menurut Kecamatan dan Tingkat Pendidikan di Kabupaten Sidoarjo, 2018–2020 <i>Number of Villages¹/Kelurahan Having Educational Facilities by Subdistrict and Educational Level in Sidoarjo Regency, 2018–2020</i>	108
4.1.11	Angka Partisipasi Murni (APM) dan Angka Partisipasi Kasar (APK) Menurut Jenjang Pendidikan di Kabupaten Sidoarjo, 2019 dan 2020 <i>Net Participation Rates and Gross Participation Rates by Educational Level in Sidoarjo Regency, 2019 and 2020</i>	113
4.1.12	Persentase Penduduk Berumur 15 Tahun ke Atas Menurut Karakteristik dan Kemampuan Membaca dan Menulis di Kabupaten Sidoarjo, 2020 <i>Percentage of People Aged 15 Years and Over by Sex and Ability of Reading and Writing in Sidoarjo Regency, 2020</i>	114
4.2	KESEHATAN HEALTH.....	
4.2.1	Jumlah Desa ¹ /Kelurahan Yang Memiliki Sarana Kesehatan Menurut Kecamatan di Kabupaten Sidoarjo, 2018–2020 <i>Number of Villages¹/Kelurahan Having Health Facilities by Subdistrict in Sidoarjo Regency, 2018–2020</i>	115
4.2.2	Jumlah Tenaga Kesehatan Menurut Kecamatan di Kabupaten Sidoarjo, 2020 <i>Number of Health Human Resources by Subdistrict in Sidoarjo Regency, 2020</i>	121

4.2.3	Jumlah Rumah Sakit Umum, Rumah Sakit Khusus, Puskesmas, Klinik Pratama, dan Posyandu Menurut Kecamatan di Kabupaten Sidoarjo, 2019 dan 2020 <i>Number of General Hospital, Specialized Hospital, Public Health Center, Primary Clinic, and Integrated Health Post by Subdistrict in Sidoarjo Regency, 2019 and 2020.....</i>	122
4.3	AGAMA DAN SOSIAL LAINNYA RELIGION AND OTHER SOCIAL AFFAIRS	
4.3.1	Jumlah Penduduk Menurut Kecamatan dan Agama yang Dianut di Kabupaten Sidoarjo, 2020 <i>Population by Subdistrict and Religion in Sidoarjo Regency, 2020.....</i>	125
4.3.2	Jumlah Tempat Peribadatan Menurut Kecamatan di Kabupaten Sidoarjo, 2020 <i>Number of Places of Worship by Subdistrict in Sidoarjo Regency, 2020</i>	126
4.3.3	Jumlah Mubaligh, Chotib, dan Penyuluh Agama Menurut Kecamatan di Kabupaten Sidoarjo, 2020 <i>Number of Preachers, Official Islamic Lecturers and Conselors by Subdistrict in Sidoarjo Regency, 2020.....</i>	127
4.3.4	Jumlah Pernikahan Menurut Kecamatan di Kabupaten Sidoarjo, 2020 <i>Number of Marriage by Subdistrict in Sidoarjo Regency, 2020.....</i>	128
4.3.5	Jumlah Jamaah Haji Menurut Kecamatan di Kabupaten Sidoarjo, 2020 <i>Number of Islamic Pilgrimages by Subdistrict in Sidoarjo Regency, 2020.....</i>	129
4.3.6	Jumlah Taman Pendidikan Al-Qur'an (TPQ) Menurut Kecamatan di Kabupaten Sidoarjo, 2020 <i>Number of Qur'an Education School (QES) by Subdistrict in Sidoarjo Regency, 2020.....</i>	130
4.3.7	Jumlah Pondok Pesantren dan Santri Menurut Kecamatan di Kabupaten Sidoarjo, 2020 <i>Number of Islamic Boarding Schools and Pupils by Subdistrict in Sidoarjo Regency, 2020.....</i>	131
4.3.8	Jumlah Perkara Diterima dan Diputus di Pengadilan Agama Kabupaten Sidoarjo Menurut Bulan, 2020 <i>Number of Cases Received and Decided in Religious Court of Sidoarjo Regency by Month, 2020.....</i>	132

4.3.9	Jumlah Desa ¹ /Kelurahan yang Mengalami Bencana Alam ² Menurut Kecamatan di Kabupaten Sidoarjo, 2018–2020 <i>Number of Villages¹/Kelurahan that Had Natural Disaster² by Subdistrict in Sidoarjo Regency, 2018–2020.....</i>	133
4.3.10	Jumlah Laporan Kejadian Kebakaran Menurut Kecamatan di Kabupaten Sidoarjo, 2020 <i>Number of Fire Accidents Reported by Subdistrict in Sidoarjo Regency, 2020.....</i>	136
4.3.11	Jumlah Laporan Kejadian Banjir Menurut Kecamatan di Kabupaten Sidoarjo, 2020 <i>Number of Flood Accidents Reported by Subdistrict in Sidoarjo Regency, 2020.....</i>	138
4.3.12	Jumlah Laporan Kejadian Angin Kencang Menurut Kecamatan di Kabupaten Sidoarjo, 2020 <i>Number of Hurricane Accidents Reported by Subdistrict in Sidoarjo Regency, 2020.....</i>	139
4.3.13	Jumlah Gugus Depan dan Anggota Pramuka Menurut Kecamatan di Kabupaten Sidoarjo, 2020 <i>Number of Scout Training Center and Scout Member by Subdistrict in Sidoarjo Regency, 2020.....</i>	140
4.3.14	Jumlah Pendega, Penegak, Penggalang, dan Siaga Pramuka Menurut Kecamatan di Kabupaten Sidoarjo, 2020 <i>Number of Scout by Level Subdistrict in Sidoarjo Regency, 2020.....</i>	141
4.3.15	Jumlah Dokter/Bidan Praktik Swasta, Apotek, dan Posyandu yang Memberi Pelayanan KB Menurut Kecamatan di Kabupaten Sidoarjo, 2020 <i>Number of Doctor/Midwife, Dispensary, and Posyandu Giving Family Planning Service by Subdistrict in Sidoarjo Regency, 2020.....</i>	142
4.3.16	Jumlah Peserta KB Menurut Jenis Kontrasepsi dan Kecamatan di Kabupaten Sidoarjo, 2020 <i>Number of New Participant of Family Planning Program by Type and Subdistrict in Sidoarjo Regency, 2020.....</i>	144
4.3.17	Pencapaian Program KB Menurut Kecamatan di Kabupaten Sidoarjo, 2020 <i>Realization of Family Planning Program by Subdistrict in Sidoarjo Regency, 2020.....</i>	146

4.3.18	Pencapaian Peserta KB Aktif Mandiri Menurut Kecamatan di Kabupaten Sidoarjo, 2020 <i>Realization of Private Family Planning Program by Subdistrict in Sidoarjo Regency, 2020</i>	148
4.3.19	Darah yang Disalurkan ke Bagian Medis Menurut Bulan dari PMI Kabupaten Sidoarjo, 2020 <i>Distribution of Blood Supply to Medical Division by Month from Indonesian Red Cross Subdivision of Sidoarjo Regency, 2020</i>	149
4.3.20	Pasien Darah dan Rata-rata yang Diterima Pasien Menurut Bulan dari PMI Kabupaten Sidoarjo, 2020 <i>Blood Patients and Average of Blood Patient Received by Month from Indonesian Red Cross Subdivision of Sidoarjo Regency, 2020</i>	151
4.3.21	Penyumbang Darah Menurut Jenis Golongan Darah dan Bulan di PMI Kabupaten Sidoarjo, 2020 <i>Blood Donor by Blood Type and Month in Indonesian Red Cross Subdivision of Sidoarjo Regency, 2020</i>	152
4.3.22	Jumlah Panti Asuhan dan Anak Asuh Menurut Kecamatan di Kabupaten Sidoarjo, 2020 <i>Number of Foster Home and Adopted Children by Subdistrict in Sidoarjo Regency, 2020</i>	153
4.3.23	Jumlah Penyandang Cacat Menurut Kecamatan di Kabupaten Sidoarjo, 2020 <i>Number of Handicapped Person by Its Type and Subdistrict in Sidoarjo Regency, 2020</i>	154
4.3.24	Banyaknya Perkara di Kejaksaan Negeri Kabupaten Sidoarjo Menurut Proses Penyelesaian Perkara Per Bulan, 2020 <i>Number of Cases in District Prosecutor Attorney of Sidoarjo Regency by Month, 2020</i>	155
4.3.25	Banyaknya Pelanggaran Lalu Lintas Menurut Bulan di Kabupaten Sidoarjo, 2020 <i>Number of Traffic Violations Cases by Month in Sidoarjo Regency, 2020</i>	156
4.3.26	Jumlah Tindak Kejahatan Menurut Jenis Tindak Pidana di Kabupaten Sidoarjo, 2020 <i>Number of Criminal Activity by Type of Crimes Committed in Sidoarjo Regency, 2020</i>	157

4.4 KEMISKINAN

POVERTY

4.4.1	Garis Kemiskinan, Jumlah, dan Persentase Penduduk Miskin di Kabupaten Sidoarjo, 2013–2020 <i>Poverty Line, Number, and Percentage of Poor People in Sidoarjo Regency, 2013–2020</i>	158
4.4.2	Indeks Kedalaman Kemiskinan dan Indeks Keparahan Kemiskinan di Kabupaten Sidoarjo, 2013–2020 <i>Poverty Gap Index and Poverty Severity Index in Sidoarjo Regency, 2013–2020</i>	159
5. PERTANIAN, KEHUTANAN, PETERNAKAN, DAN PERIKANAN/ AGRICULTURE, FORESTRY, LIVESTOCK, AND FISHERY		
5.1 HORTIKULTURA		
HORTICULTURE		
5.1.1	Luas Panen Tanaman Sayuran Menurut Kecamatan dan Jenis Tanaman di Kabupaten Sidoarjo (ha), 2019 dan 2020 <i>Harvested Area of Vegetables by Subdistrict and Kind of Plant in Sidoarjo Regency (ha), 2019 and 2020</i>	172
5.1.2	Produksi Tanaman Sayuran Menurut Kecamatan dan Jenis Tanaman di Kabupaten Sidoarjo (kuintal), 2019 dan 2020 <i>Production of Vegetables by Subdistrict and Kind of Plant in Sidoarjo Regency (quintal), 2019 and 2020</i>	179
5.1.3	Luas Panen Tanaman Sayuran dan Buah-buahan Semusim Menurut Jenis Tanaman di Kabupaten Sidoarjo, 2018–2020 <i>Harvested Area of Seasonal Vegetables and Fruits by Kind of Plant in Sidoarjo Regency, 2018–2020</i>	186
5.1.4	Produksi Tanaman Sayuran dan Buah-buahan Semusim Menurut Jenis Tanaman di Kabupaten Sidoarjo, 2018–2020 <i>Production of Seasonal Vegetables and Fruits by Kind of Plant in Sidoarjo Regency, 2018–2020</i>	187
5.1.5	Luas Panen Tanaman Biofarmaka Menurut Kecamatan dan Jenis Tanaman di Kabupaten Sidoarjo (m ²), 2019 dan 2020 <i>Harvested Area of Medicinal Plants by Subdistrict and Kind of Plant in Sidoarjo Regency (m²), 2019 and 2020</i>	188

5.1.6	Produksi Tanaman Biofarmaka Menurut Kecamatan dan Jenis Tanaman di Kabupaten Sidoarjo (kg), 2019 and 2020 <i>Production of Medicinal Plants by Subdistrict and Kind of Plant in Sidoarjo Regency (kg), 2019 and 2020</i>	193
5.1.7	Luas Panen Tanaman Biofarmaka Menurut Jenis Tanaman di Kabupaten Sidoarjo, 2018–2020 <i>Harvested Area of Medicinal Plants by Kind of Plant in Sidoarjo Regency, 2018–2020</i>	198
5.1.8	Produksi Tanaman Biofarmaka Menurut Jenis Tanaman di Kabupaten Sidoarjo (kg), 2018–2020 <i>Production of Medicinal Plants by Kind of Plant in Sidoarjo Regency (kg), 2018–2020</i>	199
5.1.9	Luas Panen Tanaman Hias Menurut Kecamatan dan Jenis Tanaman di Kabupaten Sidoarjo (m ²), 2019 and 2020 <i>Harvested Area of Ornamental Plants by Subdistrict and Kind of Plant in Sidoarjo Regency (m²), 2019 and 2020</i>	200
5.1.10	Produksi Tanaman Hias Menurut Kecamatan dan Jenis Tanaman di Kabupaten Sidoarjo (tangkai), 2019 and 2020 <i>Production of Ornamental Plants by Subdistrict and Kind of Plant in Sidoarjo Regency (stalks), 2019 and 2020</i>	202
5.1.11	Luas Panen Tanaman Hias Menurut Jenis Tanaman di Kabupaten Sidoarjo, 2018–2020 <i>Harvested Area of Ornamental Plants by Kind of Plant in Sidoarjo Regency, 2018–2020</i>	204
5.1.12	Produksi Tanaman Hias Menurut Jenis Tanaman di Kabupaten Sidoarjo (tangkai), 2018–2020 <i>Production of Ornamental Plants by Kind of Plant in Sidoarjo Regency (stalks), 2018–2020</i>	205
5.1.13	Produksi Buah-buahan Menurut Kecamatan dan Jenis Tanaman di Kabupaten Sidoarjo (kuintal), 2019 and 2020 <i>Production of Fruits by Subdistrict and Kind of Plant in Sidoarjo Regency (kuintal), 2019 and 2020</i>	206
5.1.14	Produksi Buah-Buahan dan Sayuran Tahunan Menurut Jenis Tanaman di Kabupaten Sidoarjo (kuintal), 2018–2020 <i>Production of Annual Fruits and Vegetables by Kind of Plant in Sidoarjo Regency (kuintal), 2018–2020</i>	214

5.2 PERKEBUNAN
ESTATE CROPS

5.2.1	Luas Areal Tanaman Perkebunan Menurut Kecamatan dan Jenis Tanaman di Kabupaten Sidoarjo (ha), 2019 dan 2020 <i>Planted Area of Estate Crops by Subdistrict and Type of Crops in Sidoarjo Regency (ha), 2019 and 2020</i>	215
5.2.2	Produksi Perkebunan Menurut Kecamatan dan Jenis Tanaman di Kabupaten Sidoarjo (ton), 2019 dan 2020 <i>Production of Estate by Subdistrict and Type of Crops in Sidoarjo Regency (ton), 2019 and 2020</i>	219

5.3 PETERNAKAN
LIVESTOCK

5.3.1	Jumlah Ternak Besar Menurut Kecamatan dan Jenisnya di Kabupaten Sidoarjo, 2020 <i>Total Big-Size Livestocks by Subdistrict and Type in Sidoarjo Regency, 2020</i>	223
5.3.2	Jumlah Ternak Kecil Menurut Kecamatan dan Jenisnya di Kabupaten Sidoarjo, 2020 <i>Total Small-Size Livestocks by Subdistrict and Type in Sidoarjo Regency, 2020</i>	224
5.3.3	Jumlah Ternak Unggas Menurut Kecamatan dan Jenisnya di Kabupaten Sidoarjo, 2020 <i>Total Poultry by Subdistrict and Type in Sidoarjo Regency, 2020</i>	225

6. INDUSTRI, PERTAMBANGAN, DAN ENERGI/
INDUSTRY, MINING, AND ENERGY

6.1	Daya Terpasang, Produksi, dan Distribusi Listrik PT. PLN (Persero) pada Cabang/Ranting PLN Kabupaten Sidoarjo Menurut Bulan, 2020 <i>Installed Electricity Power, Production, and Distribution of PT. PLN (Persero) at PLN Branch of Sidoarjo Regency by Month, 2020</i>	233
6.2	Nilai Penjualan Listrik PT. PLN ULP Sidoarjo Menurut Golongan Tarif, 2019-2020 <i>Various Fare of State Electrical Company of Sidoarjo Regency by Classification, 2019-2020</i>	234

6.3	Jumlah Pelanggan dan Air yang Disalurkan Menurut Kelompok Pelanggan di PDAM Delta Tirta Kabupaten Sidoarjo, 2020 <i>Number of Customers and Distributed Water by Customer Classification in Delta Tirta Regional Water Supply of Sidoarjo Regency, 2020</i>	235
7.	PARIWISATA/TOURISM	
7.1	Jumlah Hotel, Pondok Wisata, dan Restoran/Rumah Makan Menurut Kecamatan di Kabupaten Sidoarjo, 2020 <i>Number of Hotels, Travel Lodges, and Restaurants by Subdistrict in Sidoarjo Regency, 2020</i>	244
7.2	Jumlah Wisatawan Mancanegara dan Domestik di Kabupaten Sidoarjo, 2010–2020 <i>Number of International and Domestic Visitors in Sidoarjo Regency, 2010-2020</i>	245
8.	TRANSPORTASI DAN KOMUNIKASI/ TRANSPORTATION AND COMMUNICATION	
8.1	TRANSPORTASI TRANSPORTATION	
8.1.1	Panjang Jalan ¹ Menurut Tingkat Kewenangan Pemerintahan di Kabupaten Sidoarjo (km), 2018–2020 <i>Length of Roads¹ by Level of Government Authority in Sidoarjo Regency (km), 2018–2020</i>	254
8.1.2	Panjang Jalan Menurut Jenis Permukaan Jalan di Kabupaten Sidoarjo (km), 2018–2020 <i>Length of Roads by Type of Road Surface in Sidoarjo Regency (km), 2018–2020</i>	255
8.1.3	Panjang Jalan Menurut Kondisi Jalan di Kabupaten Sidoarjo (km), 2018–2020 <i>Length of Roads by Condition of Roads in Sidoarjo Regency (km), 2018–2020</i>	256
8.1.4	Jumlah Kargo Domestik dan Internasional di Bandara Juanda Kabupaten Sidoarjo (kg), 2020 <i>Amount of International and Domestic Cargo at Juanda Airport, Sidoarjo Regency, 2020</i>	257

8.1.5	Jumlah Bagasi Domestik dan Internasional di Bandara Juanda Kabupaten Sidoarjo (kg), 2020 <i>Amount of International and Domestic Baggage at Juanda Airport, Sidoarjo Regency (kg), 2020</i>	259
8.1.6	Jumlah Penumpang Domestik dan Internasional di Bandara Juanda Kabupaten Sidoarjo, 2020 <i>Amount of International and Domestic Passengers at Juanda Airport, Sidoarjo Regency, 2020.....</i>	261
8.1.7	Lalu Lintas Pesawat di Bandara Juanda Kabupaten Sidoarjo, 2020 <i>Aircraft Traffic at Juanda Airport, Sidoarjo Regency, 2020.....</i>	263
8.2	KOMUNIKASI	
	COMMUNICATION	
8.2.1	Jumlah Kantor Pos Pembantu Menurut Kecamatan di Kabupaten Sidoarjo, 2017–2020 <i>Number of Post Offices Subsidiaries by Subdistrict in Sidoarjo Regency, 2017–2020.....</i>	265
8.2.2	Penabung dan Nilai Tabanas Bank Tabungan Negara di Kabupaten Sidoarjo, 2020 <i>Saving and Withdrawing Transactions and Its Value Tabanas BTN in Sidoarjo Regency, 2020.....</i>	266
8.2.3	Jumlah Uang yang Dikirim dan Diterima dengan Wesel Pos di Kabupaten Sidoarjo, 2020 <i>Amount of Money Sent and Received by Postal Money Order in Sidoarjo Regency, 2020.....</i>	267
8.2.4	Jumlah Paket Pos yang Dikirim dan Diterima di PT Pos Indonesia Cabang Sidoarjo, 2020 <i>Total Package Sent and Received at Indonesian Post Office of Sidoarjo Regency, 2020</i>	268
8.2.5	Jumlah Surat yang Dikirim Menurut Bulan di PT Pos Indonesia Cabang Sidoarjo, 2020 <i>Total Mail Sent by Month at Indonesian Post Office of Sidoarjo Regency, 2020</i>	269

8.2.6	Jumlah Penerima Pensiun PNS dan ABRI Menurut Bulan yang Tercatat di PT Pos Indonesia Cabang Sidoarjo, 2020 <i>Number of Retired Recipients for Civil Servant and Indonesia Armed Forces by Month Registered at Indonesian Post Office of Sidoarjo Regency, 2020</i>	270
9.	PERBANKAN, KOPERASI, DAN HARGA-HARGA/ BANKING, COOPERATIVE, AND PRICES	
9.1	Jumlah Koperasi Aktif Menurut Kecamatan di Kabupaten Sidoarjo, 2017–2020 <i>Number of Active Cooperative by Subdistrict in Sidoarjo Regency, 2017–2020</i>	279
9.2	Jumlah Koperasi Menurut Kelompok Koperasi dan Kecamatan di Kabupaten Sidoarjo, 2020 <i>Number of Cooperative by Cooperative Classification and Subdistrict in Sidoarjo Regency, 2020</i>	280
9.3	Indeks Harga Konsumen per Bulan Menurut Kelompok Pengeluaran (2018=100) di Kabupaten Sidoarjo, 2020 <i>Consumer Price Index per Month by Expenditure Group (2018=100) in Sidoarjo Regency, 2020</i>	281
9.4	Laju Inflasi Bulanan Menurut Kelompok Pengeluaran (2018=100) di Kabupaten Sidoarjo, 2020 <i>Monthly Inflation Rate by Expenditure Group (2018=100) in Sidoarjo Regency, 2020</i>	285
9.5	Jumlah Bank, Kantor Bank, dan Kantor Cabang Bank Umum dan BPR di Kabupaten Sidoarjo, 2020 <i>Total Banks, Bank Offices, and Branch Offices of Commercial Banks and Rural Banks in Sidoarjo Regency, 2020</i>	289
9.6	Jumlah Aktiva dan Posisi Keuangan Bank Umum dan BPR di Kabupaten Sidoarjo (juta rupiah), 2020 <i>Total Assets and Financial Position for Commercial Banks and Rural Banks in Sidoarjo Regency (million rupiah), 2020</i>	290
9.7	Posisi Giro, Tabungan, dan Deposito Bank Umum di Kabupaten Sidoarjo (juta rupiah), 2020 <i>Current Accounts, Savings, and Time Deposit Positions for Commercial Banks in Sidoarjo Regency (million rupiah), 2020</i>	291

9.8	Posisi Giro, Tabungan, dan Deposito BPR di Kabupaten Sidoarjo (juta rupiah), 2020 <i>Current Accounts, Savings, and Time Deposit Positions for Rural Banks in Sidoarjo Regency (million rupiah), 2020.....</i>	292
9.8	Posisi Pinjaman yang Diberikan Bank Umum Berdasarkan Jenis Penggunaan Kredit di Kabupaten Sidoarjo (juta rupiah), 2020 <i>Loan Position Provided by Commercial Banks Based on Type of Credit Usage in Sidoarjo Regency (million rupiah), 2020</i>	293
9.9	Posisi Pinjaman yang Diberikan BPR Berdasarkan Jenis Penggunaan Kredit di Kabupaten Sidoarjo (juta rupiah), 2020 <i>Loan Position Provided by Rural Banks Based on Type of Credit Usage in Sidoarjo Regency (million rupiah), 2020.....</i>	294
10.	PENGELUARAN PENDUDUK/POPULATION EXPENDITURE	
10.1	Rata-rata Pengeluaran per Kapita Sebulan Menurut Kelompok Komoditas (rupiah) di Kabupaten Sidoarjo, 2019 dan 2020 <i>Monthly Average Expenditure per Capita by Commodity Group (rupiahs) in Sidoarjo Regency, 2019 and 2020.....</i>	302
10.2	Persentase Pengeluaran per Kapita Sebulan Menurut Kelompok Komoditas di Kabupaten Sidoarjo, 2019 dan 2020 <i>Percentage of Monthly Expenditure per Capita by Commodity Group in Sidoarjo Regency, 2019 and 2020.....</i>	303
10.3	Rata-rata Konsumsi Kalori dan Protein Per Kapita Sehari Menurut Kelompok Komoditas di Kabupaten Sidoarjo, 2020 <i>Daily Average Consumption of Calorie and Protein Per Capita by Commodity Group in Sidoarjo Regency, 2020</i>	304
11.	PERDAGANGAN/TRADE	
11.1	Jumlah Sarana Perdagangan Menurut Jenisnya di Kabupaten Sidoarjo, 2017–2020 <i>Number of Trading Facilities by Type of Facility in Sidoarjo Regency, 2017–2020</i>	313
11.2	Jumlah Mini Market, Kelompok Pertokoan, Pasar Tradisional, dan Pasar Hewan Menurut Kecamatan di Kabupaten Sidoarjo, 2020 <i>Number of Mini Market, Shopping Groups, Traditional Markets, and Animal Markets by Subdistrict in Sidoarjo Regency, 2020</i>	314

11.3	Realisasi Pendapatan Retribusi Pasar Kabupaten di Kabupaten Sidoarjo, 2019–2020 <i>Realization of Regency Market Retribution Revenue in Sidoarjo Regency, 2019–2020.....</i>	315
11.4	Inventarisasi Pasar Desa Menurut Kecamatan di Kabupaten Sidoarjo, 2020 <i>Inventory of Village Market by Subdistrict in Sidoarjo Regency, 2020....</i>	316
11.5	Jumlah Permohonan Izin Lokasi dan Izin yang Telah Diterbitkan di Kabupaten Sidoarjo, 2020 <i>Number of Application for Location Permits and Permits That Have Been Issued in Sidoarjo Regency, 2020</i>	318
11.6	Jumlah Realisasi Investasi PMDN/PMA di Kabupaten Sidoarjo, 2015-2020 <i>Total Domestic/Foreign Investment Realization in Sidoarjo Regency, 2015-2020</i>	319
12.	SISTEM NERACA REGIONAL/SYSTEM OF REGIONAL ACCOUNTS	
12.1.	Produk Domestik Regional Bruto Atas Dasar Harga Berlaku Menurut Lapangan Usaha di Kabupaten Sidoarjo (miliar rupiah), 2016–2020 <i>Gross Regional Domestic Product at Current Market Prices by Industry in Sidoarjo Regency (billion rupiahs), 2016–2020.....</i>	329
12.2	Produk Domestik Regional Bruto Atas Dasar Harga Konstan 2010 Menurut Lapangan Usaha di Kabupaten Sidoarjo (miliar rupiah), 2016–2020 <i>Gross Regional Domestic Product at 2010 Constant Market Prices by Industry in Sidoarjo Regency (billion rupiahs), 2016–2020</i>	331
12.3	Distribusi Persentase Produk Domestik Regional Bruto Atas Dasar Harga Berlaku Menurut Lapangan Usaha di Kabupaten Sidoarjo, 2016–2020 <i>Percentage Distribution of Gross Regional Domestic Product at Current Market Prices by Industry in Sidoarjo Regency, 2016–2020.....</i>	333
12.4	Laju Pertumbuhan Produk Domestik Regional Bruto Atas Dasar Harga Konstan 2010 Menurut Lapangan Usaha di Kabupaten Sidoarjo (persen), 2016–2020 <i>Growth Rate of Gross Regional Domestic Product at 2010 Constant Market Prices by Industry in Sidoarjo Regency (percent), 2016–2020.....</i>	335

12.5	Produk Domestik Regional Bruto Atas Dasar Harga Berlaku Menurut Jenis Pengeluaran di Kabupaten Sidoarjo (miliar rupiah), 2016–2020 <i>Gross Regional Domestic Product at Current Market Prices by Type of Expenditure in Sidoarjo Regency (billion rupiahs), 2016–2020</i>	337
12.6	Produk Domestik Regional Bruto Atas Dasar Harga Konstan 2010 Menurut Jenis Pengeluaran di Kabupaten Sidoarjo (miliar rupiah), 2016–2020 <i>Gross Regional Domestic Product at 2010 Constant Market Prices by Type of Expenditure in Sidoarjo Regency (billion rupiahs), 2016–2020..</i>	338
13.	PERBANDINGAN ANTAR KABUPATEN/ KOTA/ REGENCY/MUNICIPAL COMPARISON	
13.1	Jumlah Penduduk Menurut Kabupaten/ Kota di Provinsi Jawa Timur (ribu), 2016–2020 <i>Population by Regency/Municipality in East Java Province (thousand), 2016–2020.....</i>	348
13.2	Laju Pertumbuhan Produk Domestik Regional Bruto Atas Dasar Harga Konstan 2010 Menurut Kabupaten/ Kota di Provinsi Jawa Timur (persen), 2016–2020 <i>Rate of Growth of Gross Regional Domestic Products at Constant 2010 Prices by Regency/Municipality in East Java Province (percent), 2016–2020</i>	349
13.3	Jumlah Penduduk Miskin Menurut Kabupaten/ Kota di Provinsi Jawa Timur (ribu), 2016–2020 <i>Number of Poor Population by Regency/Municipality in East Java Province (thousand), 2016–2020</i>	350
13.4	Indeks Pembangunan Manusia Menurut Kabupaten/ Kota di Provinsi Jawa Timur, 2016–2020 <i>Human Development Index by Regency/Municipality in East Java Province, 2016–2020</i>	351

DAFTAR GAMBAR/LIST OF FIGURES

		Halaman Page
1.1	Luas Daerah Kabupaten Sidoarjo Menurut Kecamatan (%), 2020 <i>Area of Sidoarjo Regency by Subdistrict (%), 2020.....</i>	6
1.2	Jarak ke Ibukota Kabupaten Sidoarjo Menurut Kecamatan (km), 2020 <i>Distance to Capital City of Sidoarjo Regency by Subdistrict (km), 2020</i>	7
2.1	Persentase Anggota DPRD Kabupaten Sidoarjo Menurut Tingkat Pendidikan, 2020 <i>Percentage of Regional House of Representative's Members by Education Level and Sex, Sidoarjo Regency, 2020.....</i>	21
2.2	Jumlah Pegawai Negeri Sipil Menurut Pendidikan dan Jenis Kelamin di Kabupaten Sidoarjo, Desember 2020 <i>Number of Civil Servants by Educational Level and Sex in Sidoarjo Regency, Desember 2020.....</i>	22
3.1	Piramida Penduduk Menurut Kelompok Umur dan Jenis Kelamin di Kabupaten Sidoarjo, Juni 2020 <i>Population Pyramid by Age Group and Sex in Sidoarjo Regency, June 2020.....</i>	46
3.2	Tingkat Pengangguran Terbuka (TPT) di Kabupaten Sidoarjo, 2014-2020 <i>Open Unemployment Rate in Sidoarjo Regency, 2014-2020</i>	47
4.1	Jumlah TK, SD/Sederajat, SMP/Sederajat, dan SMA/Sederajat di Kabupaten Sidoarjo, 2019/2020 dan 2020/2021 <i>Number of Kindergarten, Elementary High School, Junior High School, and Senior High School in Sidoarjo Regency, 2019/2020 and 2020/2021</i>	81
4.2	Angka Partisipasi Murni (APM) dan Angka Partisipasi Kasar (APK) Menurut Jenjang Pendidikan di Kabupaten Sidoarjo, 2019 dan 2020 <i>Net Participation Rates and Gross Participation Rates by Educational Level in Sidoarjo Regency, 2019 and 2020</i>	82
5.1	Produksi Tanaman Sayuran dan Buah-buahan Semusim Menurut Jenis Tanaman di Kabupaten Sidoarjo (kuintal), 2020 <i>Production of Seasonal Vegetables and Fruits by Kind of Plant in Sidoarjo Regency (quintal), 2020.....</i>	170

5.2	Produktivitas Tanaman Tebu Menurut Kecamatan di Kabupaten Sidoarjo (ton/ha), 2019 dan 2020 <i>Sugarcane Productivity According to Subdistrict in Sidoarjo Regency, 2019 and 2020</i>	171
6.1	Penambahan Pelanggan Listrik yang Tercatat di PLN ULP Sidoarjo Menurut Bulan, 2020 <i>Addition of Customers Recorded at State Electrical Provider of Sidoarjo Regency, 2020</i>	232
7.1	Jumlah Wisatawan Mancanegara di Kabupaten Sidoarjo, 2011-2020 <i>Total International Visitors in Sidoarjo Regency, 2011-2020</i>	242
7.2	Jumlah Wisatawan Domestik di Kabupaten Sidoarjo, 2011-2020 <i>Total Domestic Visitors in Sidoarjo Regency, 2011-2020</i>	243
8.1	Panjang Jalan Menurut Kondisi Jalan di Kabupaten Sidoarjo, 2018-2020 <i>Length of Road by Road Conditions in Sidoarjo Regency, 2018-2020</i>	252
8.2	Lalu Lintas Pesawat Terbang di Bandara Internasional Juanda Kabupaten Sidoarjo, 2020 <i>Aircraft Traffic at Juanda International Airport, Sidoarjo Regency, 2020</i>	253
9.1	Jumlah Koperasi di Kabupaten Sidoarjo Menurut Kelompok Koperasi, 2020 <i>Total Cooperative in Sidoarjo Regency by Cooperative Classification, 2020</i>	277
9.2	Laju Inflasi Bulanan Umum di Kabupaten Sidoarjo, 2019-2020 <i>Monthly Inflation Rate in Sidoarjo Regency, 2019-2020</i>	278
10.1	Rata-rata Pengeluaran Makanan dan Bukan Makanan Per Kapita Sebulan di Kabupaten Sidoarjo, 2019-2020 <i>Monthly Average Food and Non Food Expenditure in Sidoarjo Regency, 2019-2020</i>	300
10.2	Persentase Rata-rata Pengeluaran Makanan Per Kapita Sebulan Menurut Jenis Komoditas di Kabupaten Sidoarjo, 2020 <i>Percentage of Monthly Average Food Expenditure Per Capita by Type of Commodity in Sidoarjo Regency, 2020</i>	301

11.1	<p>Realisasi Pendapatan Retribusi Pasar Kabupaten Menurut Bulan di Kabupaten Sidoarjo (juta rupiah), 2020</p> <p><i>Realization of Regency Market Retribution Revenue by Month in Sidoarjo Regency (million rupiah), 2020</i>.....</p>	311
11.2	<p>Realisasi Investasi PMDN/PMA di Kabupaten Sidoarjo, 2015-2020</p> <p><i>Total Domestic/Foreign Investment Realization in Sidoarjo Regency, 2015-2020</i>.....</p>	312
12.1	<p>Produk Domestik Regional Bruto Atas Dasar Harga Konstan 2010 Menurut Lapangan Usaha di Kabupaten Sidoarjo (triliun rupiah), 2016–2020</p> <p><i>Gross Regional Domestic Product at 2010 Constant Market Prices by Industry in Sidoarjo Regency (trillion rupiahs), 2016–2020</i></p>	327
12.2	<p>Distribusi Persentase Produk Domestik Regional Bruto Atas Dasar Harga Berlaku Menurut Lapangan Usaha di Kabupaten Sidoarjo, 2020</p> <p><i>Percentage Distribution of Gross Regional Domestic Product at Current Market Prices by Industry in Sidoarjo Regency, 2020</i>.....</p>	328
13.1	<p>Perbandingan Laju Pertumbuhan PDRB Kabupaten Gresik, Bangkalan, Mojokerto, Sidoarjo, Lamongan, Kota Mojokerto, dan Kota Surabaya (Gerbangkertosusilo), 2017-2020</p> <p><i>Comparison of GDP Growth Rate in Gresik, Bangkalan, Mojokerto, Sidoarjo, and Lamongan Regency, Mojokerto and Surabaya Municipality (%), 2017-2020</i>.....</p>	346
13.2	<p>Laju Pertumbuhan PDRB dan Jumlah Penduduk Kabupaten Sidoarjo, 2017-2020</p> <p><i>GDP Growth Rate and Total Population in Sidoarjo Regency, 2017-2020</i></p>	347

PENJELASAN UMUM/EXPLANATORY NOTES

Tanda-tanda, satuan-satuan, dan lain-lainnya yang digunakan dalam publikasi ini adalah sebagai berikut:

Symbols, measurement units, and acronyms which are used in this publication, are as follows:

1. TANDA-TANDA/SYMBOLS

Data tidak tersedia/Data not available	: ...
Tidak ada atau nol /Null or zero	: -
Data dapat diabaikan/Data negligible	: 0
Tanda decimal/Decimal point	: ,
Data tidak dapat ditampilkan/Not applicable	: NA
Angka estimasi/Estimated figures	: e
Angka diperbaiki/Revised figures	: r
Angka sementara/Preliminary figures	: x
Angka sangat sementara/Very preliminary figures	: xx
Angka sangat sangat sementara/Very very preliminary figures	: xxx

2. SATUAN/UNITS

barel/barrel	: 158,99 liter/litres = 1/6,2898 m ³
hektar (ha)/hectare (ha)	: 10 000 m ²
kilometer (km)/kilometres (km)	: 1 000 meter/meters (m)
knot/knot	: 1,8523 km/jam (km/hour)
kuintal/quintal	: 100 kg
KWh	: 1 000 Watt hour
MWh	: 1 000 KWh
liter (untuk beras)/litre (for rice)	: 0,80 kg
MMSCF	: 1/35,3 m ³
metrik ton (m.ton)/metric ton (m. ton)	: 0,98421 long ton = 1 000 kg
ons/ounce	: 28,31 gram/grams
ton	: 1 000 kg

Satuan lain: buah, dus, butir, helai/lembar, kaleng, batang, pulsa, ton kilometer (ton-km), jam, menit, persen (%).

Other units: unit, pack, pieces, sheet, tin, pulse, ton-kilometres(ton-km), hour, minute, percent (%).

Perbedaan angka di belakang koma disebabkan oleh pembulatan angka.

The difference in decimal numbers is caused by rounding.

DAFTAR SINGKATAN/ LIST OF ABBREVIATIONS

SI	: Stasiun Iklim
SIMPK	: Stasiun Meteorologi Pertanian Khusus
t.t	: Tempat tidur
BCG	: Bacillus Calmette Guerin
DPT	: Difteri, Pertusis, Tetanus
TT	: Tetanus Toxoid
IOT	: Industri Obat Tradisional/ <i>Traditional Medicine Industry</i>
IKOT	: Industri Kecil Obat Tradisional/ <i>Traditional Medicine Small</i>
Alkes	: Alat kesehatan/ <i>Health Kits</i>
PKRT	: Perbekalan Kesehatan Rumah tangga/ <i>Household Health Logistics</i>
Kompl	: Komplemen/ <i>Complement</i>
IRTP	: Industri Pangan Produksi Rumah Tangga/ <i>Foods Home Industry</i>
PBF	: Pedagang Besar Farmasi/ <i>Pharmacy Whole-seller</i>
GFK	: Gudang Farmasi Kab/Kota/Regency/ <i>Municipality Pharmacy Warehouse</i>
RB	: Rumah Bersalin/ <i>Delivery House</i>
Pustu	: Puskesmas pembantu/ <i>Auxiliary Public Health Center</i>
BP	: Balai Pengobatan/ <i>Polyclinic</i>
TPS	: Tempat Pembuangan Sementara / <i>landfill</i>
Jamkesmas	: Jaminan kesehatan masyarakat miskin/ <i>Poor public health insurance</i>
PJKMU	: Program Jaminan Kesehatan Masyarakat Umum
SIUP	: Surat Ijin Usaha Perdagangan/ <i>Trading Permission Letter</i>
TDP	: Tanda Daftar Perusahaan/ <i>Company Registration Identity</i>
API	: Angka Pengenal Importir/ <i>Importer's Identity Number</i>

Statistik Kunci, 2019–2021 Key Statistics, 2019–2021

Rincian/Description	Satuan/Unit	2019	2020	2021
(1)	(2)	(3)	(4)	(5)
SOSIAL/SOCIAL				
Penduduk ¹ /Population ¹	ribu/thousand	2 249,48	2 282,22	
Laju Pertumbuhan Penduduk ¹ /Population Growth ¹	%	1,47	1,45	
Angka Harapan Hidup ^{1-e} /Life Expectancy Rate ¹	tahun/years	73,98	74,04	
Angka Melek Huruf Usia 15+/Literacy Rate Aged 15+	%	98,73		
Tingkat Partisipasi Angkatan Kerja -TPAK ^{2,3} Labour Force Participation Rate-LFPR ^{2,3}	%	66,82	67,17	
Tingkat Pengangguran Terbuka-TPT ² Unemployment Rate-UR ²	%	4,72	10,97	
Penduduk Miskin ⁴ /Poor People ⁴	ribu/thousand	119,29	127,05	
Persentase Penduduk Miskin ⁴ Percentage of Poor People ⁴	%	5,32	5,59	
Indeks Pembangunan Manusia-IPM ⁵ Human Development Index ⁵	—	80,05	80,29	
EKONOMI/ECONOMIC				
Produk Domestik Regional Bruto (PDRB) Harga Berlaku ⁶ Gross Regional Domestic Bruto (GRDP) at Current Price ⁶	triliun rupiah trillion rupiahs	204,02	197,24	
Laju Pertumbuhan Ekonomi ⁸ /Economic Growth ⁷	%	5,99	-3,69	

- Catatan/Notes: ¹ Hasil proyeksi penduduk Indonesia 2010–2035 (pertengahan tahun/Juni)/The result of Indonesia population projection 2010–2035 (mid year/June)
- ² Kondisi Agustus/Condition at August
- ³ Menggunakan penimbang hasil proyeksi penduduk tahun 2010–2035/Weighted by the 2010–2035 population projection
- ⁴ Kondisi Maret/Condition at March
- ⁵ Sejak tahun 2010, IPM dihitung dengan metode baru. Komponen IPM metode baru adalah angka harapan hidup saat lahir, harapan lama sekolah, rata-rata lama sekolah, dan pengeluaran per kapita/Since 2010, HDI was calculated using new method. New HDI component are life expectancy at birth, expected years of schooling, means years of schooling, and expenditure per capita
- ⁶ Mulai tahun 2010 mengadopsi System of National Account 2008 (SNA 2008)/Since 2010 is in line with System of National Account 2008 (SNA 2008)
- ⁷ Menggunakan tahun dasar 2010 (2010=100)/Using 2010 base year (2010=100)
- ⁸ Menggunakan proyeksi penduduk berdasarkan hasil SP2010/Using population projection based on SP2010

<https://sidoarjo.kab.bps.go.id>



INFOGRAFIS
PEMBATAS BAB 01

PENJELASAN TEKNIS

1. Data indikator iklim meliputi curah hujan dan hari hujan. Curah hujan merupakan besarnya volume/intensitas air hujan dalam kurun waktu tertentu yang diukur dengan alat penakar hujan dengan satuan mm. Hari hujan adalah suatu hari di mana terjadi hujan dalam satu tahun.
2. Data curah hujan ditampilkan dalam bentuk intensitas curah hujan di setiap stasiun penakar hujan per bulan selama dalam kurun waktu satu tahun pengamatan.
3. Seperti daerah lain di Indonesia, dalam satu tahunnya berlaku dua musim. Musim penghujan pada bulan Oktober-April dan musim kemarau bulan April-Oktober.
4. Meskipun dikatakan tidak jauh berbeda dengan di Jawa, namun struktur tanahnya yang tidak kedap air menyebabkan sektor pertanian masih banyak berharap hujan. Kondisi ini secara drastis akan menyebabkan kekurangan suplai air pada saat musim kemarau.

TECHNICAL NOTES

1. *Climate indicator data include rainfall and rainy days. Rainfall is the volume/intensity of rain within a certain time that is measured by means of a graduated rainfall in mm. Rainy Day is a day when rain occurs within one year.*
2. *Rainfall data is displayed in the form of rainfall intensity in each station a graduated rain per month during the observation period of one year.*
3. *Like other areas in Indonesia, within one year, apply two seasons. In the rainy season from October to April and the dry season months of April to October.*
4. *Although rainfall can be said not much different from Java, but the structure of the soil is not watertight cause the agricultural sector is still much hope of mercy of the rain. This condition will cause a drastic shortage of water supply during the dry season.*

ULASAN**Geografi**

Kabupaten Sidoarjo, secara astronomis terletak di antara 7,3°–7,5° LS (Lintang Selatan) dan antara 112,5°–112,9°BT (Bujur Timur). Sementara secara geografis, kabupaten ini berbatasan dengan Kota Surabaya dan Kabupaten Gresik di sebelah utara, Kabupaten Pasuruan di sebelah selatan, Selat Madura di sebelah timur, dan Kabupaten Mojokerto di sebelah barat.

Kabupaten yang memiliki luas wilayah sebesar 714.243 km² ini terbagi menjadi 18 kecamatan. Kecamatan terluas adalah Kecamatan Jabon dengan luas wilayah sebesar 11,34 persen terhadap luas wilayah kabupaten secara keseluruhan. Diikuti oleh Kecamatan Sedati yang memiliki luas sebesar 11,12 persen terhadap luas wilayah kabupaten.

Kabupaten Sidoarjo juga dikenal dengan sebutan kota “Delta”, dikarenakan wilayahnya yang berada di antara dua sungai besar pecahan Kali Brantas, yakni Kali Surabaya di sebelah utara dan Kali Porong di sebelah selatan.

Topografi

Wilayah Kabupaten Sidoarjo berada pada ketinggian 0-25 mdpl dan terbagi atas tiga kelas, yaitu:

- 0-3 meter, merupakan daerah pantai dan pertambakan yang berair asin/payau, berada di sebelah timur.

DESCRIPTION**Geography**

Sidoarjo Regency, is astronomically located between 7,3°-7,5° South Latitude and between 112,5°-112,9° East Longitude. While geographically, this regency is bordered by Surabaya City and Gresik Regency in the north, Pasuruan Regency in the south, Madura Strait in the east, and Mojokerto Regency in the west.

The regency, which has an area of 714.243 km², is divided into 18 districts. The largest subdistrict is Jabon subdistrict with an area of 11.34 percent of the total district area. Followed by Sedati subdistrict which has an area of 11,12 percent of the total area of the district.

Sidoarjo Regency is also known as the city of “Delta”, because its territory is between two large rivers of the Brantas River, namely Surabaya River in the north and Porong River in the south.

Topografi

Sidoarjo Regency is at an altitude of 0-25 meters above sea level and is divided into three classes, namely:

- *0-3 meters, which is a saltwater/ brackish coastal and aquaculture area, to the east.*
- *3-10 meters, which is a central area*

- 3-10 meter, merupakan daerah bagian tengah yang berair tawar.
- 10-25 meter, terletak di daerah bagian barat.

1.2 Iklim

Sepanjang tahun 2021, Stasiun Meteorologi Kelas I Juanda Sidoarjo mencatat suhu tertinggi di Kabupaten Sidoarjo mencapai 35,6°C, terjadi di bulan Oktober. Sementara suhu terendah terjadi di bulan Juli, sebesar 19,1°C dengan kelembaban rata-rata sebesar 74,9 persen.

Sementara itu, bersumber dari lokasi penakar hujan yang terdapat di 30 titik berbeda yang tersebar di semua kecamatan di Sidoarjo, diketahui bahwa selama Januari-Desember 2021 terdapat 174 hari hujan.

Curah hujan dan jumlah hari hujan relatif tinggi selama Januari-Mei, tercatat sebanyak 113 hari hujan dengan curah hujan tertinggi sebesar 527,5 mm di bulan Februari. Curah hujan turun secara signifikan mulai bulan Juni sampai dengan Oktober, tercatat hanya 19 hari hujan dalam 5 bulan.

with fresh water.

- *10-25 meters, located in the western area.*

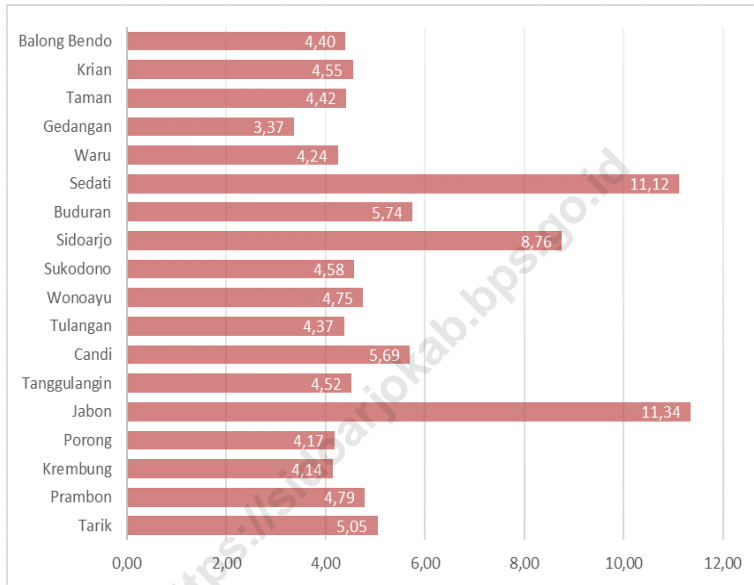
1.2 Climate

Throughout 2021, Juanda 1st Class Sidoarjo Meteorological Station recorded the highest temperature in Sidoarjo Regency reaching 35,6°C, occurring in October. While the lowest temperature occurred in July, amounting to 19,1°C with an average humidity of 74,9 percent.

Meanwhile, sourced from the location of rain gauge in 30 different points scattered in all districts in Sidoarjo, it is known that during January-December 2021 there were 174 rainy days.

The amount of rainfall and the number of rainy days is relatively high during January-Mei, a total of 113 rainy days with the highest rainfall of 527,5 mm in February. The rainfall dropped significantly from June to October, with only 19 rainy days in 5 months.

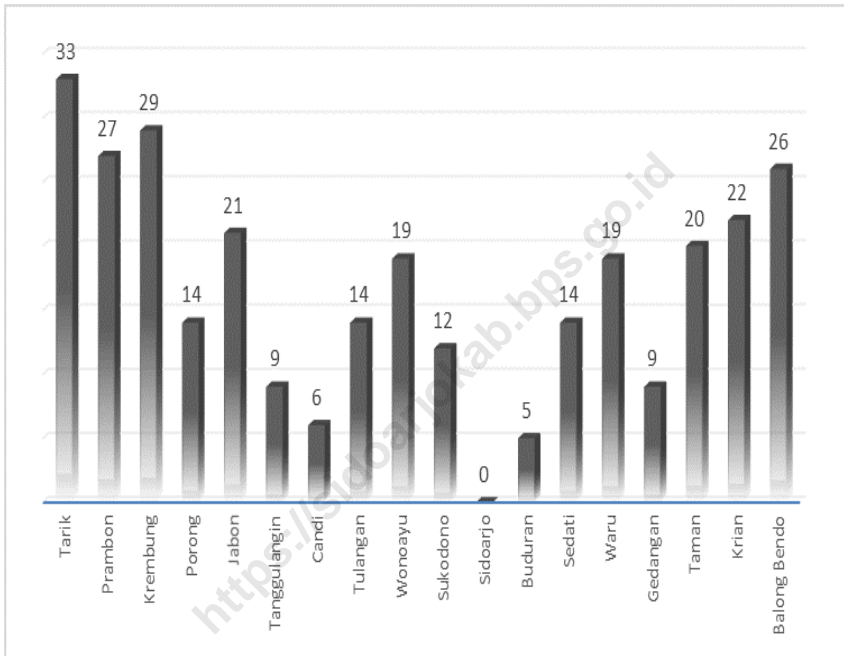
Gambar 1.1 Luas Daerah Kabupaten Sidoarjo Menurut Kecamatan (%), 2021
Figures 1.1 Area of Sidoarjo Regency by Subdistrict (%), 2021



Sumber/Source : Berita Acara Bupati Sidoarjo Nomor 130/1269/404.4.2/2002 Tanggal 20 Mei 2002/Sidoarjo Regent Official Report Number 130/1269/404.4.2/2002 dated May 20, 2002

Gambar 1.2
Figures

Jarak ke Ibukota Kabupaten Sidoarjo Menurut Kecamatan (km), 2021
Distance to Capital City of Sidoarjo Regency by Subdistrict (km), 2021



Sumber/Source : Badan Pertanahan Nasional Kabupaten Sidoarjo/National Land Agency Council of Sidoarjo Regency

1.1 KEADAAN GEOGRAFI GEOGRAPHY CONDITION

Tabel 1.1.1 **Luas Daerah dan Jumlah Pulau Menurut Kecamatan di Kabupaten Sidoarjo, 2021**
Table 1.1.1 **Total Area and Number of Islands by Subdistrict in Sidoarjo Regency, 2021**

Kecamatan Subdistrict	Ibukota Kecamatan Capital of Subdistrict	Luas Total Area (km ² /sq.km)
(1)	(2)	(3)
Tarik	-	36,06
Prambon	-	34,23
Krembung	-	29,55
Porong	-	29,82
Jabon	-	81,00
Tanggulangun	-	32,29
Candi	-	40,67
Tulangan	-	31,21
Wonoayu	-	33,92
Sukodono	-	32,68
Sidoarjo	-	62,56
Buduran	-	41,03
Sedati	-	79,43
Waru	-	30,32
Gedangan	-	24,06
Taman	-	31,54
Krian	-	32,50
Balong Bendo	-	31,40
Kabupaten Sidoarjo	-	714,24

Lanjutan Tabel/*Continued Table 1.1.1*

Kecamatan <i>Subdistrict</i>	Persentase terhadap Luas Kabupaten <i>Percentage to Regency Area</i>	Jumlah Pulau <i>Number of Islands</i>
(1)	(4)	(5)
Tarik	5,05	1
Prambon	4,79	1
Krembung	4,14	1
Porong	4,18	1
Jabon	11,34	2
Tanggulangun	4,52	1
Candi	5,69	1
Tulangan	4,37	1
Wonoayu	4,75	1
Sukodono	4,58	1
Sidoarjo	8,76	1
Buduran	5,74	1
Sedati	11,12	1
Waru	4,25	1
Gedangan	3,37	1
Taman	4,42	1
Krian	4,55	1
Balong Bendo	4,40	1
Kabupaten Sidoarjo	100,00	1

Catatan/*Note:* ...Sumber/*Source:* Berita Acara Bupati Sidoarjo Nomor 130/1269/404.4.2/2002 Tanggal 20 Mei 2002/*Sidoarjo Regent Official Report Number 130/1269/404.4.2/2002 dated May 20, 2002*

Tabel 1.1.2 **Tinggi Wilayah dan Jarak ke Ibukota Kabupaten Menurut Kecamatan di Kabupaten Sidoarjo, 2021**
Altitude and Distance to the Capital of Regency by Subdistrict in Sidoarjo Regency, 2021

Kecamatan Subdistrict	Tinggi Wilayah (mdpl) Altitude (m a.s.l)	Jarak ke Ibukota Kabupaten Distance to the Capital of Regency
(1)	(2)	(3)
Tarik	16	33
Prambon	10	27
Krembung	5	29
Porong	4	14
Jabon	2	21
Tanggulangin	4	9
Candi	4	6
Tulangan	7	14
Wonoayu	4	19
Sukodono	7	12
Sidoarjo	4	0
Buduran	4	5
Sedati	4	14
Waru	5	19
Gedangan	4	9
Taman	9	20
Krian	12	22
Balong Bendo	20	26
Kabupaten Sidoarjo	4	0

Catatan/Note: ...

Sumber/Source: BPS, Pendataan Potensi Desa (Podes)/BPS-Statistics Indonesia, Village Potential Data Collecting

1.2 KEADAAN IKLIM CLIMATE CONDITION

Tabel 1.2.1 Pengamatan Unsur Iklim Menurut Bulan di Stasiun Meteorologi Kelas I Juanda, 2021
Observation of Climate Elements By Months at Juanda 1st Class Meteorological Station, 2021

Bulan Month	Suhu/Temperature (°C)			Kelembaban/Humidity (%)		
	Minimum	Rata-rata Average	Maksimum Maximum	Minimum	Rata-rata Average	Maksimum Maximum
(1)	(2)	(3)	(4)	(5)	(6)	(7)
Januari/January	24,3	27,0	31,5	58,8	84,8	100,0
Februari/February	24,2	27,3	31,6	55,9	83,2	100,0
Maret/March	24,4	27,9	32,2	51,2	82,6	100,0
April/April	24,5	28,5	32,7	44,3	77,5	96,7
Mei/May	25,8	29,0	32,4	52,1	76,6	93,5
Juni/June	25,2	28,2	32,1	54,3	76,5	99,1
Juli/July	23,5	28,8	31,9	44,0	75,4	95,0
Agustus/August	24,2	28,2	32,6	42,2	73,4	91,7
September/September	24,7	28,5	33,0	41,5	73,3	96,7
Oktober/October	25,2	29,5	33,9	40,5	70,0	94,2
November/November	24,9	27,9	32,3	45,1	81,7	98,3
Desember/December	25,0	28,2	32,7	48,2	81,3	98,3

Lanjutan Tabel/*Continued Table 1.2.1*

Bulan Month	Kecepatan Angin (m/det) Wind Velocity (m/sec)			Tekanan Udara/Atmospheric Pressure (mb)		
	Minimum	Rata-rata Average	Maksimum Maximum	Minimum	Rata-rata Average	Maksimum Maximum
(1)	(8)	(9)	(10)	(11)	(12)	(13)
Januari/January	0,0	4,4	13,9	1 003,6	1 008,6	1 011,5
Februari/February	0,0	5,1	17,0	1 002,6	1 009,4	1 012,5
Maret/March	0,0	4,4	17,0	1 002,4	1 009,7	1 013,1
April/April	0,0	3,4	14,4	1 002,8	1 010,6	1 013,6
Mei/May	0,0	3,4	7,7	1 001,3	1 010,2	1 012,8
Juni/June	0,0	3,5	11,3	1 005,1	1 011,2	1 013,5
Juli/July	0,0	3,6	10,3	1 006,5	1 011,3	1 013,9
Agustus/August	0,0	3,9	9,8	1 006,5	1 011,8	1 014,4
September/September	0,0	4,0	13,4	1 006,1	1 011,3	1 014,8
Oktober/October	0,0	3,9	22,6	1 004,8	1 010,8	1 014,5
November/November	0,0	3,4	12,9	1 003,4	1 009,1	1 012,6
Desember/December	0,0	3,9	10,3	1 004,4	1 009,8	1 013,1

Lanjutan Tabel/*Continued Table 1.2.1*

Bulan Month	Jumlah Curah Hujan Number of Precipitation (mm)	Jumlah Hari Hujan (hari) Number of Rainy Days (day)	Penyinaran Matahari Duration of Sunshine (%)
(1)	(14)	(15)	(16)
Januari/January	572,0	26	33,6
Februari/February	417,0	23	54,1
Maret/March	258,8	17	65,6
April/April	102,6	9	80,2
Mei/May	10,2	3	89,6
Juni/June	211,2	10	78,0
Juli/July	17,1	3	88,6
Agustus/August	1,5	1	96,2
September/September	47,0	3	79,3
Oktober/October	15,0	2	75,4
November/November	365,6	18	32,8
Desember/December	436,4	21	33,3

Catatan/Note: ...

Sumber/Source: Stasiun Meteorologi Kelas I Juanda-Sidoarjo/Juanda 1st Class Meteorological Station

<https://sidoarjo.kab.bps.go.id>



INFOGRAFIS
PEMBATAS BAB 02

PENJELASAN TEKNIS

1. Anggota Dewan Perwakilan Rakyat Daerah (DPRD) dipilih melalui pemilihan umum (pemilu) dan dilantik dalam masa jabatan lima tahun.
2. Susunan pemerintahan Republik Indonesia periode 2014–2021 terdiri dari presiden, wakil presiden, lembaga tinggi negara, kementerian, setingkat menteri, dan Lembaga Pemerintahan Non Kementerian (LPNK).
3. Lembaga tinggi negara terdiri dari Majelis Permusyawaratan Rakyat (MPR), Dewan Perwakilan Rakyat (DPR), Badan Pemeriksa Keuangan (BPK), dan Mahkamah Agung (MA), Dewan Perwakilan Daerah (DPD), Mahkamah Konstitusi (MK), dan Komisi Yudisial (KY).
4. Kementerian koordinator terdiri dari bidang politik, hukum, dan keamanan (Polhukam), bidang perekonomian, bidang pembangunan manusia dan kebudayaan, dan bidang kemaritiman.
5. Kementerian terdiri dari Kementerian Sekretaris Negara, Kementerian Dalam Negeri, Kementerian Luar Negeri, Kementerian Perencanaan Pembangunan Nasional/Bappenas, Kementerian Pertahanan, Kementerian Hukum dan Hak Asasi Manusia, Kementerian Keuangan,

TECHNICAL NOTES

1. *Regional House of Representatives (DPRD) members are elected through a general election and appointed for a five-years membership.*
2. *The government structure of the Republic of Indonesia period 2009–2014 consists of president, vice president, state supreme agencies, ministries, ministerial level institutions, and non-ministerial institutions.*
3. *State supreme agencies consist of The People's Consultative Assembly, The House of Representative, The Audit Board of the Republic of Indonesia, Supreme Court, Local Councils, Constitutional Court, and Judicial Commission.*
4. *Coordinating ministries consist of Coordinating Ministry for Political, Legal, and Security Affairs, Coordinating Ministry for the Economy, Coordinating Ministry for Maritime Affairs, and Coordinating Ministry for Human Development and Culture.*
5. *Departmental Ministries consist of State Secretary; Ministry of Home Affairs; Ministry of Foreign Affairs; Ministry of National Development Planning/Chairperson of National Development Planning Agency; Ministry of Defense; Ministry of Justice and Human Rights; Ministry of Finance; Ministry of Energy and Mineral Resources; Ministry*

Kementerian Energi dan Sumber Daya Mineral, Kementerian Perindustrian, Kementerian Perdagangan, Kementerian Pertanian, Kementerian Perhubungan, Kementerian Kelautan dan Perikanan, Kementerian Ketenagakerjaan, Kementerian Badan Usaha Milik Negara, Kementerian Koperasi dan UKM, Kementerian Pekerjaan Umum dan Perumahan Rakyat, Kementerian Lingkungan Hidup dan Kehutanan, Kementerian Agraria dan Tata Ruang/ Badan Pertanahan Nasional, Kementerian Kesehatan, Kementerian Kebudayaan dan Pendidikan Dasar Menengah, Kementerian Sosial, Kementerian Agama, Kementerian Pariwisata, Kementerian Komunikasi dan Informatika, Kementerian Pendayagunaan Aparatur Negara dan Reformasi Birokrasi, Kementerian Pemuda dan Olahraga, Kementerian Desa, Pembangunan Daerah Tertinggal dan Transmigrasi, Kementerian Riset Teknologi dan Pendidikan Tinggi, dan Kementerian Pemberdayaan Perempuan dan Perlindungan Anak.

6. Setingkat Menteri terdiri dari Kejaksaan Agung, Tentara Nasional Indonesia, dan Kepolisian Negara Republik Indonesia.
7. Lembaga Pemerintah Non Kementerian terdiri dari Arsip

of Industry; Ministry of Trade; Ministry of Agriculture; Ministry of Transportation; Ministry of Maritime Affairs and Fisheries; Ministry of Manpower; Ministry of State Owned Enterprises; Ministry of Cooperatives and Small and Medium Enterprises; Ministry of Public Works and Public Housing; Ministry of Environment and Forestry; Ministry of Agrarian Affairs and Spatial Planning/ National Land Agency; Ministry of Health; Ministry of Culture and Elementary & Secondary Education; Ministry of Social Services; Ministry of Religious Affairs; Ministry of Tourism; Ministry of Communication and Informatics; Ministry of Empowerment of State Apparatus and Bureaucracy Reform; Ministry of Youth and Sports Affairs; Ministry of Village Development, Disadvantaged Regions and Transmigration; Ministry of Research, Technology, and Higher Education; and Ministry of Women Empowerment and Child Protection.

6. *Ministerial Level Officials consist of, Attorney General, Indonesian National Defense Force, and Indonesian National Police.*
7. *Non Ministerial Institutions consist of National Archive of the Republic*

Nasional Republik Indonesia, Badan Intelijen Negara, Badan Kependudukan dan Keluarga kb Nasional, Badan Koordinasi Penanaman Modal, Badan Informasi Geospasial, Badan Meteorologi, Klimatologi, dan Geofisika, Badan Narkotika Nasional, Badan Nasional Penanggulangan Bencana, Badan Nasional Penanggulangan Terorisme, Badan Nasional Penempatan dan Perlindungan Tenaga Kerja Indonesia, Badan Pengawasan Obat dan Makanan, Badan Pengawasan Tenaga Nuklir, Badan Pengawasan Keuangan dan Pembangunan, Badan Pengkajian dan Penerapan Teknologi, Badan Pusat Statistik, Badan SAR Nasional, Badan Standardisasi Nasional, Badan Tenaga Nuklir Nasional, Lembaga Administrasi Negara, Lembaga Ilmu Pengetahuan Indonesia, Lembaga Ketahanan Nasional, Lembaga Kebijakan Pengadaan Barang/Jasa Pemerintah, Lembaga Penerbangan dan Antariksa Nasional, Lembaga Sandi Negara, dan Perpustakaan Nasional Republik Indonesia.

of Indonesia, State Intelligence Board, National Civil Service Agency, National Population and Family Planning Board, Investment Coordinating Board, Geospatial Information Agency, Meteorology, Climatology, and Geophysics Agency, National Narcotics Agency, National Agency for Disaster Management, National Counter Terrorism Agency, The National Authority for The Placement and Protection of Indonesian Overseas Workers, National Agency of Drugs and Foods Control, Nuclear Energy Controlling Board, Audit and Development Supervising Agency, Agency for the Assesment and Application Technology, BPS-Statistics Indonesia, National Search and Rescue Agency, National Standardization Board, National Nuclear Energy Board, National nstitute of Administration, National Institute of Science, National Resilience Institute, Government Procurement Policy Board, National Institute of Space and Aeronautics, National Crypto Agency, and National Library of Republic of Indonesia.

ULASAN

Kabupaten Sidoarjo merupakan salah satu kabupaten penyangga utama Kota Surabaya, termasuk pula ke dalam kawasan metropolitan di Provinsi Jawa Timur (Kawasan Gerbangkertosusila). Kabupaten ini terdiri dari 18 kecamatan yang kemudian terbagi menjadi 322 desa dan 31 kelurahan.

Di tahun 2021, sebanyak 50 persen kursi legislatif diisi oleh anggota dewan yang diusung oleh Partai Kebangkitan Bangsa (PKB) dan Partai Demokrasi Indonesia Perjuangan (PDIP). Anggota DPRD Kabupaten Sidoarjo didominasi oleh laki-laki (84 persen) yang 85 persennya mengenyam pendidikan sampai tingkat S1/S2/S3.

Adapun jumlah aparatur sipil negara (ASN) di Kabupaten Sidoarjo mengalami penurunan sebesar kurang lebih 7,17 persen di tahun 2021. Berbanding terbalik dengan anggota DPRD, sebagian besar ASN berjenis kelamin perempuan, sebanyak kurang lebih 58 persen di tahun 2020 dan 2021. Sementara berdasarkan tingkat pendidikan, di tahun 2021 terdapat 63,05 persen ASN yang telah mengenyam pendidikan sarjana, baik S1, S2, maupun S3.

DESCRIPTION

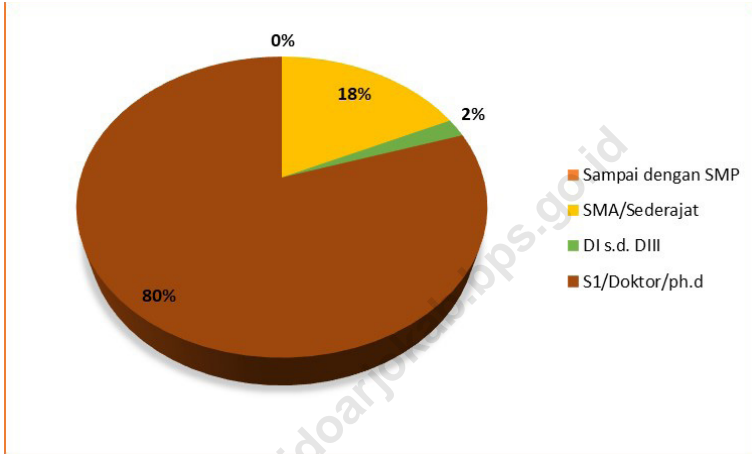
Sidoarjo Regency is one of the main buffer districts of the City of Surabaya, including also in the metropolitan area in East Java Province (Gerbangkertosusila Region). The district consists of 18 sub-districts which are then divided into 322 villages and 31 wards.

In 2021, as much as 50 percent of the legislative seats will be filled by board members who are promoted by the National Awakening Party (PKB) and the Indonesian Democratic Party of Struggle (PDIP). Members of the Sidoarjo Regency DPRD are dominated by men (84 percent) who have 85 percent of their education up to S1/S2/S3 levels.

The number of state civil servants (ASN) in Sidoarjo Regency decreased by approximately 7,17 percent in 2021. In contrast to the DPRD members, most ASNs were female, as many as 58 percent in 2020 and 2021. While based on the level of education, in 2021 there were 63,05 percent of ASNs who had received their undergraduate education, either S1, S2, or S3.

Gambar 2.1
Figures

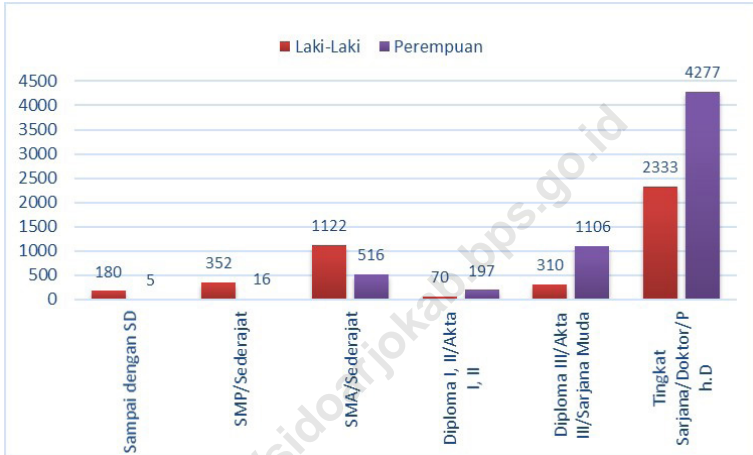
Persentase Anggota DPRD Kabupaten Sidoarjo Menurut Tingkat Pendidikan, 2021
Percentage of Regional House of Representative's Members by Education Level and Sex, Sidoarjo Regency, 2021



Sumber/Source : Sekretariat DPRD Kabupaten Sidoarjo/Regional House of Representative Secretary of Sidoarjo Regency

Gambar 2.2
Figures

Jumlah Pegawai Negeri Sipil Menurut Pendidikan dan Jenis Kelamin di Kabupaten Sidoarjo, Desember 2021
Number of Civil Servants by Educational Level and Sex in Sidoarjo Regency, Desember 2021



Sumber/Source : Badan Kepegawaian Daerah Kabupaten Sidoarjo/Regional Civil Service Agency of Sidoarjo

2.1 WILAYAH ADMINISTRATIF ADMINISTRATIVE AREA

Tabel 2.1.1 **Jumlah Desa¹/Kelurahan Menurut Kecamatan di Kabupaten Sidoarjo, 2016–2021**
Table 2.1.1 **Number of Villages¹/Kelurahan by Subdistrict in Sidoarjo Regency, 2016–2021**

Kecamatan Subdistrict	2016	2018	2019	2020	2021
(1)	(2)	(3)	(4)	(5)	(6)
Tarik	20	20	20	20	20
Prambon	20	20	20	20	20
Krembung	19	19	19	19	19
Porong	19	19	16	16	16
Jabon	15	15	14	14	14
Tanggulangin	19	19	18	18	18
Candi	24	24	24	24	24
Tulangan	22	22	22	22	22
Wonoayu	23	23	23	23	23
Sukodono	19	19	19	19	19
Sidoarjo	24	24	24	24	24
Buduran	15	15	15	15	15
Sedati	16	16	16	16	16
Waru	17	17	17	17	17
Gedangan	15	15	15	15	15
Taman	24	24	24	24	24
Krian	22	22	22	22	22
Balong Bendo	20	20	20	20	20
Kabupaten Sidoarjo	353	353	348	348	348

Catatan/Note: ¹Termasuk Unit Permukiman Transmigrasi (UPT)/Include Transmigration Settlement Unit
Sumber/Source: Peraturan Kepala Badan Pusat Statistik Nomor 1 Tahun 2021 Tanggal 5 Februari 2021 tentang Perubahan Atas Peraturan Kepala Badan Pusat Statistik Nomor 3 Tahun 2020 tentang Kode dan Nama Wilayah Kerja Statistik Tahun 2020/Chief Statistician Regulation Number 1/2021, February 5 2021, as a revision of Chief Statistician Regulation Number 3 of 2020 on Code and Name of Regional Level of Data Collection.

Tabel
Table 2.1.2**Jumlah Desa Menurut Tingkatan Indeks Desa
Membangun (IDM) di Kabupaten Sidoarjo, 2020-2021**
**Number of Villages by Level of Village Development Index in
Sidoarjo Regency, 2020-2021**

Kecamatan Subdistrict	2020					Jumlah Desa
	Mandiri	Maju	Berkembang	Tertinggal	Sangat Tertinggal	
(1)	(2)	(3)	(4)	(5)	(6)	(7)
Tarik	-	1	19	-	-	20
Prambon	-	7	13	-	-	20
Krembung	-	10	9	-	-	19
Porong	-	1	11	1	-	13
Jabon	-	3	11	1	-	15
Tanggulangun	-	7	11	-	1	19
Candi	-	17	7	-	-	24
Tulangan	-	9	13	0	0	22
Wonoayu	-	13	10	0	0	23
Sukodono	-	13	6	0	0	19
Sidoarjo	-	2	8	0	0	10
Buduran	-	11	4	0	0	15
Sedati	-	6	10	0	0	16
Waru	1	10	6	0	0	17
Gedangan	1	6	8	0	0	15
Taman	-	4	12	0	0	16
Krian	-	15	4	0	0	19
Balong Bendo	-	2	18	0	0	20
Kabupaten Sidoarjo	2	137	180	2	1	322

Catatan/Note: --

Sumber/Source: Dinas Pemberdayaan Masyarakat dan Desa Kabupaten Sidoarjo/Community and Village Empowerment Office of Sidoarjo Regency

Lanjutan Tabel/*Continued Table 2.1.2*

Kecamatan <i>Subdistrict</i>	2021					Jumlah Desa
	Mandiri	Maju	Berkembang	Tertinggal	Sangat Tertinggal	
(1)	(2)	(3)	(4)	(5)	(6)	(7)
Tarik	-	1	19	-	-	20
Prambon	-	7	13	-	-	20
Krebung	4	10	5	-	-	19
Porong	1	11	-	1	-	13
Jabon	-	3	12	-	-	15
Tanggulangin	1	6	11	-	1	19
Candi	1	19	4	-	-	24
Tulangan	-	11	11	-	-	22
Wonoayu	1	19	3	-	-	23
Sukodono	9	4	6	-	-	19
Sidoarjo	-	8	2	-	-	10
Buduran	-	13	2	-	-	15
Sedati	-	7	9	-	-	16
Waru	9	7	1	-	-	17
Gedangan	1	8	6	-	-	15
Taman	3	6	7	-	-	16
Krian	3	12	4	-	-	19
Balong Bendo	-	5	15	-	-	20
Kabupaten Sidoarjo	33	157	130	1	1	322

Catatan/Note: ...

Sumber/Source: Dinas Pemberdayaan Masyarakat dan Desa Kabupaten Sidoarjo/*Community and Village Empowerment Office of Sidoarjo Regency*

Tabel
Table 2.1.3**Jumlah Badan Usaha Milik Desa (Bumdes) Menurut Kecamatan di Kabupaten Sidoarjo, 2020-2021**
Number of Village-Owned Enterprise by Subdistrict in Sidoarjo Regency, 2020-2021

Kecamatan Subdistrict	2020	2021
(1)	(2)	(3)
Tarik	10	14
Prambon	14	14
Krembung	12	14
Porong	4	9
Jabon	10	15
Tanggulain	9	11
Candi	10	17
Tulangan	7	13
Wonoayu	13	23
Sukodono	9	13
Sidoarjo	8	10
Buduran	11	6
Sedati	3	9
Waru	11	18
Gedangan	8	9
Taman	5	9
Krian	19	13
Balong Bendo	16	12
Kabupaten Sidoarjo	179	229

Catatan/Note: ...

Sumber/Source: Dinas Pemberdayaan Masyarakat dan Desa Kabupaten Sidoarjo/Community and Village Empowerment Office of Sidoarjo Regency

Tabel
Table 2.1.4

Jumlah Pelatihan yang Diberikan ke Desa Menurut Kecamatan di Kabupaten Sidoarjo, 2021
Number of Training Provided to Villages by Subdistrict in Sidoarjo Regency, 2021

Kecamatan Subdistrict	Jumlah Desa	Jumlah Pelatihan
(1)	(2)	(3)
Tarik	-	-
Prambon	-	-
Krebung	-	-
Porong	-	-
Jabon	-	-
Tanggulain	-	-
Candi	-	-
Tulangan	-	-
Wonoayu	1	1
Sukodono	-	-
Sidoarjo	-	-
Buduran	-	-
Sedati	1	1
Waru	-	-
Gedangan	-	-
Taman	-	-
Krian	-	-
Balong Bendo	-	-
Kabupaten Sidoarjo	2	2

Catatan/Note: ...

Sumber/Source: Dinas Pemberdayaan Masyarakat dan Desa Kabupaten Sidoarjo/Community and Village Empowerment Office of Sidoarjo Regency

Tabel
Table 2.1.5**Jumlah Bantuan yang Diberikan ke Desa Menurut
Kecamatan di Kabupaten Sidoarjo, 2021**
**Total Aid Finance Provided to Villages by Subdistrict in
Sidoarjo Regency, 2021**

Kecamatan Subdistrict	Jumlah Desa	Jumlah Bantuan (Rp)
(1)	(2)	(3)
Tarik	20	4 064 626 000
Prambon	20	4 473 147 100
Krembung	19	3 288 347 200
Porong	13	4 483 375 000
Jabon	15	2 789 757 700
Tanggulangin	19	4 868 587 900
Candi	24	4 678 217 700
Tulangan	22	6 398 434 700
Wonoayu	23	3 065 505 600
Sukodono	19	4 372 337 100
Sidoarjo	10	8 955 898 900
Buduran	15	2 337 753 000
Sedati	16	1 973 673 300
Waru	17	7 411 494 400
Gedangan	15	4 112 639 900
Taman	16	7 973 998 100
Krian	19	6 042 968 900
Balong Bendo	20	4 353 363 900
Kabupaten Sidoarjo	322	85 644 126 400

Catatan/Note: ...

Sumber/Source: Dinas Pemberdayaan Masyarakat dan Desa Kabupaten Sidoarjo/Community and Village Empowerment Office of Sidoarjo Regency

Tabel
Table 2.1.6

**Jumlah Lembaga Pemberdayaan Masyarakat Desa/
Kelurahan (LMD/K) Menurut Kecamatan di Kabupaten
Sidoarjo, 2020-2021**
*Number of Village/Urban Village Community Empowerment
Institution by Subdistrict in Sidoarjo Regency, 2020-2021*

Kecamatan Subdistrict	2020	2021
(1)	(2)	(3)
Tarik	20	20
Prambon	20	20
Krembung	19	19
Porong	19	19
Jabon	15	15
Tanggulangin	19	19
Candi	24	24
Tulangan	22	22
Wonoayu	23	23
Sukodono	19	19
Sidoarjo	24	24
Buduran	15	15
Sedati	16	16
Waru	17	17
Gedangan	15	15
Taman	24	24
Krian	22	22
Balong Bendo	20	20
Kabupaten Sidoarjo	353	353

Catatan/Note: ...

Sumber/Source: Dinas Pemberdayaan Masyarakat dan Desa Kabupaten Sidoarjo/Community and Village Empowerment Office of Sidoarjo Regency

Tabel
Table 2.1.7**Jumlah Tim Penggerak PKK (Lembaga TP-PKK) Menurut Kecamatan di Kabupaten Sidoarjo, 2020-2021**
Total Mover Team of Family Welfare Program by Subdistrict in Sidoarjo Regency, 2020-2021

Kecamatan Subdistrict	2020				
	Desa	Kelurahan	Aktif	Tidak Aktif	Jumlah
(1)	(2)	(3)	(4)	(5)	(6)
Tarik	20	-	20	-	20
Prambon	20	-	20	-	20
Krebung	19	-	19	-	19
Porong	13	6	19	-	19
Jabon	15	-	15	-	15
Tanggulangin	19	-	19	-	19
Candi	24	-	24	-	24
Tulangan	22	-	22	-	22
Wonoayu	23	-	23	-	23
Sukodono	19	-	19	-	19
Sidoarjo	10	14	24	-	24
Buduran	15	-	15	-	15
Sedati	16	-	16	-	16
Waru	17	-	17	-	17
Gedangan	15	-	15	-	15
Taman	16	8	24	-	24
Krian	19	3	22	-	22
Balong Bendo	20	-	20	-	20
Kabupaten Sidoarjo	322	31	353	-	353

Catatan/Note: --

Sumber/Source: Dinas Pemberdayaan Masyarakat dan Desa Kabupaten Sidoarjo/Community and Village Empowerment Office of Sidoarjo Regency

Lanjutan Tabel/*Continued Table 2.1.7*

Kecamatan <i>Subdistrict</i>	2021				
	Desa	Kelurahan	Aktif	Tidak Aktif	Jumlah
(1)	(7)	(8)	(9)	(10)	(11)
Tarik	20	-	20	-	20
Prambon	20	-	20	-	20
Krebung	19	-	19	-	19
Porong	13	6	19	-	19
Jabon	15	-	15	-	15
Tanggulangun	19	-	19	-	19
Candi	24	-	24	-	24
Tulangan	22	-	22	-	22
Wonoayu	23	-	23	-	23
Sukodono	19	-	19	-	19
Sidoarjo	10	14	24	-	24
Buduran	15	-	15	-	15
Sedati	16	-	16	-	16
Waru	17	-	17	-	17
Gedangan	15	-	15	-	15
Taman	16	8	24	-	24
Krian	19	3	22	-	22
Balong Bendo	20	-	20	-	20
Kabupaten Sidoarjo	322	31	353	-	353

Catatan/Note: ...

Sumber/Source: Dinas Pemberdayaan Masyarakat dan Desa Kabupaten Sidoarjo/*Community and Village Empowerment Office of Sidoarjo Regency*

Tabel
Table 2.1.8**Jumlah Kelompok PKK Menurut Kecamatan di Kabupaten
Sidoarjo, 2020-2021**
**Number of Family Welfare Program Group by Subdistrict in
Sidoarjo Regency, 2020-2021**

Kecamatan Subdistrict	2020			
	Dusun/Lingkungan	RW	RT	Dasa Wisma
(1)	(2)	(3)	(4)	(5)
Tarik	-	83	330	792
Prambon	72	75	335	742
Krebung	-	141	283	801
Porong	54	85	251	825
Jabon	54	86	224	807
Tanggulangun	7	52	243	679
Candi	-	161	702	2 159
Tulangan	34	98	404	1 115
Wonoayu	74	91	331	784
Sukodono	57	134	548	1 096
Sidoarjo	195	204	829	2 245
Buduran	0	85	311	876
Sedati	45	120	435	767
Waru	58	228	963	8 218
Gedangan	14	108	485	1 153
Taman	34	248	834	2 365
Krian	104	104	462	1 458
Balong Bendo	92	92	346	599
Kabupaten Sidoarjo	894	2 195	8 316	27 481

Catatan/Note: --

Sumber/Source: Dinas Pemberdayaan Masyarakat dan Desa Kabupaten Sidoarjo/Community and Village Empowerment Office of Sidoarjo Regency

Lanjutan Tabel/*Continued Table 2.1.8*

Kecamatan <i>Subdistrict</i>	2020			
	Dusun/Lingkungan	RW	RT	Dasa Wisma
(1)	(6)	(7)	(8)	(9)
Tarik	-	83	330	792
Prambon	72	75	335	742
Krebung	-	141	283	801
Porong	54	85	251	825
Jabon	54	86	224	807
Tanggulangun	4	52	247	779
Candi	-	161	702	2 159
Tulangan	34	100	413	1 125
Wonoayu	73	91	331	784
Sukodono	57	134	548	1 096
Sidoarjo	196	195	853	2 173
Buduran	-	85	311	876
Sedati	45	120	435	780
Waru	137	223	931	7 768
Gedangan	14	108	485	1 153
Taman	34	248	834	2 365
Krian	104	104	462	1 458
Balong Bendo	92	92	346	599
Kabupaten Sidoarjo	970	2 183	8 321	27 082

Catatan/*Note*: ...Sumber/*Source*: Dinas Pemberdayaan Masyarakat dan Desa Kabupaten Sidoarjo/*Community and Village Empowerment Office of Sidoarjo Regency*

2.2 DEWAN PERWAKILAN RAKYAT DAERAH REGIONAL HOUSE OF REPRESENTATIVE

Tabel 2.2.1 Jumlah Anggota Dewan Perwakilan Rakyat Daerah Menurut Partai Politik dan Jenis Kelamin di Kabupaten Sidoarjo, 2021
Number of Regional House of Representatives's Members by Political Parties and Sex in Sidoarjo Regency 2021

Partai Politik <i>Political Parties</i>	Laki-laki <i>Male</i>	Perempuan <i>Female</i>	Jumlah <i>Total</i>
(1)	(2)	(3)	(4)
Partai Kebangkitan Bangsa (PKB)	14	2	16
Partai Demokrasi Indonesia Perjuangan (PDIP)	8	1	9
Partai Gerakan Indonesia Raya (Gerindra)	5	2	7
Partai Amanat Nasional (PAN)	5	-	5
Partai Golongan Karya ((GOLKAR)	4	-	4
Partai Demokrat	2	-	2
Partai Keadilan Sosial (PKS)	3	1	4
Partai Persatuan Pembangunan (PPP)	-	1	1
Partai Bulan Bintang (PBB)	-	-	-
Partai Nasional Demokrat (NasDem)	1	1	2
Jumlah/Total	42	8	50

Catatan/Note: ...

Sumber/Source: Sekretariat DPRD Kabupaten Sidoarjo/Regional House of Representative Secretary of Sidoarjo Regency

Tabel
Table 2.2.2

**Jumlah Anggota DPRD Kabupaten Sidoarjo Menurut
Tingkat Pendidikan dan Jenis Kelamin, 2021**
*Number of Regional House of Representative's Members by
Education Level and Sex, Sidoarjo Regency, 2021*

Tingkat Pendidikan <i>Educational Level</i>	Laki-laki <i>Male</i>	Perempuan <i>Female</i>	Jumlah <i>Total</i>
(1)	(2)	(3)	(4)
Sampai dengan SMP <i>Up to Primary School</i>	-	-	-
SMA/Sederajat <i>General Vocational Junior High School</i>	14	3	17
Diploma I, II/Akta I, II, III <i>Diploma I, II/Akta I, II</i>	-	1	1
Tingkat Sarjana/Doktor/Ph.D <i>University Graduates</i>	28	4	32
Jumlah/Total	42	8	50

Catatan/Note: ...

Sumber/Source: Sekretariat DPRD Kabupaten Sidoarjo/Regional House of Representative Secretary of Sidoarjo Regency

Tabel
Table 2.2.3

**Jumlah Anggota Dewan Perwakilan Rakyat Daerah
Menurut Kelompok Umur dan Jenis Kelamin di Kabupaten
Sidoarjo, 2021**
*Number of Regional House of Representatives's Members by
Age Group and Sex in Sidoarjo Regency, 2021*

Kelompok Umur (tahun) <i>Ages Group (y.o)</i>	Laki-laki <i>Male</i>	Perempuan <i>Female</i>	Jumlah <i>Total</i>
(1)	(2)	(3)	(4)
21 - 35	2	-	2
36 - 49	15	4	19
50 - 59	21	4	25
60+	4	-	4
Jumlah/Total	42	8	50

Catatan/Note: ...

Sumber/Source: Sekretariat DPRD Kabupaten Sidoarjo/Regional House of Representative Secretary of Sidoarjo Regency

Tabel
Table 2.2.4

**Jumlah Kegiatan Dewan Perwakilan Rakyat Daerah
Menurut Jenis Kegiatan di Kabupaten Sidoarjo, 2018-
2021**
*Total Activities of Regional House of Representative's
Members by Type of Activity in Sidoarjo Regency, 2018-
2021*

Tingkat Pendidikan <i>Educational Level</i>	2018	2019	2020	2021
(1)	(2)	(3)	(4)	(5)
Rapat Paripurna	29	61	43	93
Rapat Badan Musyawarah	22	35
Rapat Badan Anggaran	20	32
Rapat Pimpinan Fraksi	90	12
Rapat Kerja Komisi A	24	29
Rapat Kerja Komisi B	17	31
Rapat Kerja Komisi C	19	29
Rapat Kerja Komisi D	43	36
Kunjungan Kerja Komisi A	35	34
Kunjungan Kerja Komisi B	32	34
Kunjungan Kerja Komisi C	34	34
Kunjungan Kerja Komisi D	34	34
Rapat Gabungan	12	1
Rapat Panitia Khusus	53	38
Kunjungan Kerja ke Luar Daerah	-	271
Kunjungan Kerja Badan Anggaran	10	12
Kunjungan Kerja Badan Kehormatan	7	12
Kunjungan Kerja Badan Musyawarah	10	14
Kunjungan Kerja Bapemperda	11	14
Jumlah/Total	502	795

Catatan/Note: ...

Sumber/Source: Sekretariat DPRD Kabupaten Sidoarjo/Regional House of Representative Secretary of Sidoarjo Regency

2.3 SUMBER DAYA MANUSIA HUMAN RESOURCES

Tabel 2.3.1 **Jumlah Pegawai Negeri Sipil Menurut Jabatan dan Jenis Kelamin di Kabupaten Sidoarjo, 2020-2021**
Table 2.3.1 **Number of Civil Servants by Occupation and Sex in Sidoarjo Regency, 2020-2021**

Jabatan Occupation	2020		Jumlah Total
	Laki-laki Male	Perempuan Female	
(1)	(2)	(3)	(4)
Fungsional Tertentu <i>Specific Functional</i>	2 000	4 971	6 971
Fungsional Umum <i>Staf General Functional</i>	1 943	846	2 789
Struktural/Structural			
Eselon V/5th Echelon	-	-	-
Eselon IV/4th Echelon	289	245	534
Eselon III/3rd Echelon	108	47	155
Eselon II/2nd Echelon	27	8	35
Eselon I/1st Echelon	-	-	-
Jumlah/Total	4 367	6 117	10 484

Lanjutan Tabel/*Continued Table 2.3.1*

Jabatan <i>Occupation</i>	2021		
	Laki-laki <i>Male</i>	Perempuan <i>Female</i>	Jumlah <i>Total</i>
(1)	(5)	(6)	(7)
Fungsional Tertentu <i>Specific Functional</i>	1 923	5 015	6 938
Fungsional Umum <i>Staf General Functional</i>	1 830	875	2 705
Struktural/Structural			
Eselon V/ <i>5th Echelon</i>	-	-	-
Eselon IV/ <i>4th Echelon</i>	243	233	476
Eselon III/ <i>3rd Echelon</i>	117	46	163
Eselon II/ <i>2nd Echelon</i>	25	5	30
Eselon I/ <i>1st Echelon</i>	-	-	-
Jumlah/Total	4 138	6 174	10 312

Catatan/Note: ...

Sumber/Source: Badan Kepegawaian Daerah Kabupaten Sidoarjo/*Regional Civil Service Agency of Sidoarjo*

Tabel
Table 2.3.2**Jumlah Pegawai Negeri Sipil Menurut Tingkat Pendidikan dan Jenis Kelamin di Kabupaten Sidoarjo, 2020-2021**
Number of Civil Servants by Educational Level and Sex in Sidoarjo Regency, 2020-2021

Tingkat Pendidikan <i>Educational Level</i>	2020		Jumlah <i>Total</i>
	Laki-laki <i>Male</i>	Perempuan <i>Female</i>	
(1)	(2)	(3)	(4)
Sampai dengan SD <i>Up to Primary School</i>	180	5	185
SMP/Sederajat <i>General Vocational Junior High School</i>	352	16	368
SMA/Sederajat <i>General/Vocational Senior High School</i>	1 122	516	1 638
Diploma I, II/Akta I, II <i>Diploma I, II/Akta I, II</i>	70	197	267
Diploma III/Akta III/Sarjana Muda <i>Diploma III/Akta III/Bachelor</i>	310	1 106	1 416
Tingkat Sarjana/Doktor/Ph.D <i>University Graduates</i>	2 333	4 277	6 610
Jumlah/Total	4 367	6 117	10 484

Lanjutan Tabel/*Continued Table 2.3.2*

Tingkat Pendidikan <i>Educational Level</i>	2021		
	Laki-laki <i>Male</i>	Perempuan <i>Female</i>	Jumlah <i>Total</i>
(1)	(2)	(3)	(4)
Sampai dengan SD <i>Up to Primary School</i>	156	5	161
SMP/Sederajat <i>General Vocational Junior High School</i>	326	12	338
SMA/Sederajat <i>General/Vocational Senior High School</i>	1 023	423	1 446
Diploma I, II/Akta I, II <i>Diploma I, II/Akta I, II</i>	50	145	195
Diploma III/Akta III/Sarjana Muda <i>Diploma III/Akta III/Bachelor</i>	328	1 174	1 502
Tingkat Sarjana/Doktor/ <i>Ph.D</i> <i>University Graduates</i>	2 255	4 415	6 670
Jumlah/Total	4 138	6 174	10 312

Catatan/Note: ...

Sumber/Source: Badan Kepegawaian Daerah Kabupaten Sidoarjo/*Regional Civil Service Agency of Sidoarjo*

Tabel
Table 2.3.3

**Jumlah Pegawai Negeri Sipil Menurut Tingkat
Kepangkatan dan Jenis Kelamin di Kabupaten Sidoarjo,
2020-2021**
*Number of Civil Servants by Hierarchy and Sex in Sidoarjo
Regency, 2020-2021*

Pangkat/Golongan/Ruang <i>Hierarchy</i>	2020		
	Laki-laki <i>Male</i>	Perempuan <i>Female</i>	Jumlah <i>Total</i>
(1)	(2)	(3)	(4)
1. I/A (Juru Muda)	-	-	-
2. I/B (Juru Muda Tingkat I)	2	1	3
3. I/C (Juru)	55	2	57
4. I/D (Juru Tingkat I)	188	2	57
Golongan I/Range I	245	5	117
5. II/A (Pengatur Muda)	101	12	113
6. II/B (Pengatur Muda Tingkat I)	317	58	375
7. II/C (Pengatur)	399	333	732
8. II/D (Pengatur Tingkat I)	599	423	1022
Golongan II/Range II	1 416	826	2 242
9. III/A (Penata Muda)	290	676	966
10. III/B (Penata Muda Tingkat I)	676	1 328	2 004
11. III/C (Penata)	350	826	1 176
12. III/D (Penata Tingkat I)	447	714	1 161
Golongan III/Range III	1 763	3 544	5 307
13. IV/A (Pembina)	484	831	1 315
14. IV/B (Pembina Tingkat I)	397	834	1 231
15. IV/C (Pembina Utama Muda)	54	69	123
16. IV/D (Pembina Utama Madya)	6	6	12
17. IV/E (Pembina Utama)	2	2	4
Golongan IV/Range IV	943	1 742	2 685
Jumlah/Total	4 367	6 117	10 484

Lanjutan Tabel/*Continued Table 2.3.3*

Pangkat/Golongan/Ruang <i>Hierarchy</i>	2021		
	Laki-laki <i>Male</i>	Perempuan <i>Female</i>	Jumlah <i>Total</i>
(1)	(5)	(6)	(7)
1. I/A (Juru Muda)			
2. I/B (Juru Muda Tingkat I)	2	1	3
3. I/C (Juru)	15		15
4. I/D (Juru Tingkat I)	206	4	210
Golongan I/Range I	223	5	228
5. II/A (Pengatur Muda)	39	9	48
6. II/B (Pengatur Muda Tingkat I)	357	50	407
7. II/C (Pengatur)	281	352	633
8. II/D (Pengatur Tingkat I)	686	399	1085
Golongan II/Range II	1 363	810	2 173
9. III/A (Penata Muda)	377	1 018	1 395
10. III/B (Penata Muda Tingkat I)	614	1 374	1 988
11. III/C (Penata)	350	774	1 124
12. III/D (Penata Tingkat I)	419	760	1 179
Golongan III/Range III	1 760	3 926	5 686
13. IV/A (Pembina)	405	670	1 075
14. IV/B (Pembina Tingkat I)	327	694	1 021
15. IV/C (Pembina Utama Muda)	51	61	112
16. IV/D (Pembina Utama Madya)	7	6	13
17. IV/E (Pembina Utama)	2	2	4
Golongan IV/Range IV	792	1 433	2 225
Jumlah/Total	4 138	6 174	10 312

Catatan/Note: ...

Sumber/Source: Badan Kepegawaian Daerah Kabupaten Sidoarjo/*Regional Civil Service Agency of Sidoarjo*

2.4 KEUANGAN PEMERINTAH GOVERNMENT FINANCE

Tabel 2.4.1 **Realisasi Pendapatan Pemerintah Kabupaten Sidoarjo Menurut Jenis Pendapatan (ribu rupiah), 2018–2021**
Table 2.4.1 **Actual Sidoarjo Regency Government Revenues by Kind of Revenues (thousand rupiahs), 2018–2021**

Jenis Pendapatan/ <i>Kind of Revenues</i>	2018	2019
(1)	(2)	(3)
1. Pendapatan Asli Daerah (PAD)/Regional Revenue	1 685 558 666,15	1 689 953 213,26
1.1 Pajak Daerah/ <i>Regional Tax</i>	961 840 717,56	1 032 160 117,01
1.2 Retribusi Daerah/ <i>Regional Retribution</i>	93 100 506,08	72 709 215,82
1.3 Hasil Perusahaan Milik Daerah dan Pengelolaan Kekayaan Daerah yang Dipisahkan/ <i>Regional-Owned Company Revenue and Separated Management of Regional Wealth</i>	34 760 702,31	37 034 170,23
1.4 Lain-lain PAD yang Sah/ <i>Other Regional Revenue</i>	595 856 740,20	548 049 710,19
2. Dana Perimbangan/Balance Funds	1 793 474 341,79	1 779 140 856,33
2.1 Bagi Hasil Pajak/ <i>Tax Sharing Revenue</i>	185 811 982,98	106 152 634,26
2.2 Bagi Hasil Bukan Pajak/Sumber Daya Alam/ <i>Non-Tax Sharing Revenue/Natural Resources</i>		78 935 493,73
2.3 Dana Alokasi Umum/ <i>General Allocation Fund</i>	1 191 856 625,00	1 265 114 331,00
2.4 Dana Alokasi Khusus/ <i>Special Allocation Fund</i>	415 805 733,81	328 938 397,34
3. Lain-lain Pendapatan yang Sah/Other Revenue	853 544 976,83	975 532 277,04
3.1 Pendapatan Hibah/ <i>Grant</i>	143 491 880,00	148 319 960,00
3.2 Dana Darurat/ <i>Emergency Fund</i>	-	-
3.3 Dana Bagi Hasil Pajak dari Provinsi dan Pemerintah Daerah Lainnya/ <i>Tax Sharing Revenue from Provincial and Other Regional Governments</i>	391 628 561,74	4 892 883 44,48
3.4 Dana Penyesuaian dan Otonomi Daerah/ <i>Regional Adjustment and Autonomy Fund</i>	292 400 305,61	324 541 207,06
3.5 Bantuan Keuangan dari Provinsi atau Pemerintah Daerah Lainnya/ <i>Financial Assistance from Provincial or Other Regional Governments</i>	26 024 229,49	13 382 765,50
3.6 Lainnya/ <i>Others</i>	-	-
Jumlah/Total	4 332 577 984,77	4 444 626 346,62

Lanjutan Tabel/*Continued Table 2.4.1*

Jenis Pendapatan/<i>Kind of Revenues</i>	2020	2021
(1)	(4)	(5)
1. Pendapatan Asli Daerah (PAD)/<i>Regional Revenue</i>	1 809 832 261,49	
1.1 Pajak Daerah/ <i>Regional Tax</i>	929 261 529,99	
1.2 Retribusi Daerah/ <i>Regional Retribution</i>	58 931 135,49	
1.3 Hasil Perusahaan Milik Daerah dan Pengelolaan Kekayaan Daerah yang Dipisahkan/ <i>Regional-Owned Company Revenue and Separated Management of Regional Wealth</i>	37 626 054,55	
1.4 Lain-lain PAD yang Sah/ <i>Other Regional Revenue</i>	784 013 541,46	
2. Dana Perimbangan/<i>Balance Funds</i>	1 711 271 242,51	
2.1 Bagi Hasil Pajak/ <i>Tax Sharing Revenue</i>	138 962 730,16	
2.2 Bagi Hasil Bukan Pajak/Sumber Daya Alam/ <i>Non-Tax Sharing Revenue/Natural Resources</i>	34 434 218,41	
2.3 Dana Alokasi Umum/ <i>General Allocation Fund</i>	1 149 801 473,00	
2.4 Dana Alokasi Khusus/ <i>Special Allocation Fund</i>	388 072 820,95	
3. Lain-lain Pendapatan yang Sah/<i>Other Revenue</i>	901 495 722,80	
3.1 Pendapatan Hibah/ <i>Grant</i>	162 996 436,50	
3.2 Dana Darurat/ <i>Emergency Fund</i>	-	
3.3 Dana Bagi Hasil Pajak dari Provinsi dan Pemerintah Daerah Lainnya/ <i>Tax Sharing Revenue from Provincial and Other Regional Governments</i>	339 339 056,00	
3.4 Dana Penyesuaian dan Otonomi Daerah/ <i>Regional Adjustment and Autonomy Fund</i>	386 155 714,80	
3.5 Bantuan Keuangan dari Provinsi atau Pemerintah Daerah Lainnya/ <i>Financial Assistance from Provincial or Other Regional Governments</i>	13 004 515,50	
3.6 Lainnya/ <i>Others</i>	-	
Jumlah/<i>Total</i>	4 422 599 226,80	

Catatan/*Note*: ...Sumber/*Source*: Dinas Pengelolaan Keuangan dan Aset Daerah Kabupaten Sidoarjo/*Regional Financial and Asset Management Office of Sidoarjo Regency*

Tabel
Table 2.4.2

**Realisasi Belanja Pemerintah Kabupaten Sidoarjo
Menurut Jenis Belanja (ribu rupiah), 2018–2021
Actual Sidoarjo Regency Government Expenditures by Kind
of Expenditures (thousand rupiahs), 2018–2021**

Jenis Pendapatan Kind of Revenues	2018	2019
(1)	(2)	(3)
1. Belanja Tidak Langsung/Indirect Expenditures	2 061 180 080,68	2 391 171 337,23
1.1 Belanja Pegawai/Personnel Expenditures	1 274 409 734,12	1 490 510 538,32
1.2 Belanja Bunga/Interest Expenditures	-	-
1.3 Belanja Subsidi/Subsidies Expenditures	-	-
1.4 Belanja Hibah/Grant Expenditures	217 991 296,78	211 249 617,00
1.5 Belanja Bantuan Sosial/Social Aid Expenditures	57 659 202,66	82 385 083,10
1.6 Belanja Bagi Hasil/Sharing Fund Expenditure	113 511 515,59	115 582 620,59
1.7 Belanja Bantuan Keuangan/Financial Aids Expenditures	397 608 331,53	447 815 126,49
1.8 Belanja Tidak Terduga/Unpredicted Expenditures	-	43 628 351,73
2. Belanja Langsung/Direct Expenditures	2 127 357 730,23	3 031 953 151,29
2.1 Belanja Pegawai/Personnel Expenditures	145 368 363,65	261 870 839,99
2.2 Belanja Barang dan Jasa/Goods and Services Expenditures	1 171 424 218,25	1 464 886 041,61
2.3 Belanja Modal/Capital Expenditure	810 565 148,33	1 305 196 269,68
Jumlah/Total	4 188 537 810,91	5 423 124 488,52

Lanjutan Tabel/*Continued Table 2.4.2*

Jenis Pendapatan <i>Kind of Revenues</i>	2020	2021
(1)	(4)	(5)
1. Belanja Tidak Langsung/<i>Indirect Expenditures</i>	2 349 232 580,00	
1.1 Belanja Pegawai/ <i>Personnel Expenditures</i>	1 286 795 633,71	
1.2 Belanja Bunga/ <i>Interest Expenditures</i>	-	
1.3 Belanja Subsidi/ <i>Subsidies Expenditures</i>	-	
1.4 Belanja Hibah/ <i>Grant Expenditures</i>	258 000 874,22	
1.5 Belanja Bantuan Sosial/ <i>Social Aid Expenditures</i>	86 331 775,00	
1.6 Belanja Bagi Hasil/ <i>Sharing Fund Expenditure</i>	92 531 238,34	
1.7 Belanja Bantuan Keuangan/ <i>Financial Aids Expenditures</i>	493 492 244,94	
1.8 Belanja Tidak Terduga/ <i>Unpredicted Expenditures</i>	132 080 813,79	
2. Belanja Langsung/<i>Direct Expenditures</i>	2 092 440 790,40	
2.1 Belanja Pegawai/ <i>Personnel Expenditures</i>	274 664 803,10	
2.2 Belanja Barang dan Jasa/ <i>Goods and Services Expenditures</i>	1 298 523 115,90	
2.3 Belanja Modal/ <i>Capital Expenditure</i>	519 252 871,40	
Jumlah/<i>Total</i>	4 441 673 370,39	

Catatan/*Note*: ...Sumber/*Source*: Dinas Pengelolaan Keuangan dan Aset Daerah Kabupaten Sidoarjo/*Regional Financial and Asset Management Office of Sidoarjo Regency*

2.5 KOMISI PEMILIHAN UMUM GENERAL ELCTION COMMISSION

Tabel 2.5.1 **Data Pemilih dalam Pemilihan Kepala Daerah Kabupaten Sidoarjo, 2021**
Data of Voter in Local Leaders Election, Sidoarjo Regency, 2021

Kecamatan Subdistrict	Jumlah Pemilih Terdaftar Dalam Daftar Pemilih Tetap (DPT)		Jumlah Pemilih Terdaftar Dalam Daftar Pemilih Tambahan (DPTb)	
	Laki-laki	Perempuan	Laki-laki	Perempuan
(1)	(2)	(3)	(4)	(5)
Tarik	24 529	24 543	42	52
Prambon	27 835	28 114	84	92
Krembung	24 614	25 291	48	58
Porong	24 204	24 544	181	205
Jabon	19 006	19 536	84	94
Tanggulangin	31 043	31 788	227	272
Candi	51 058	53 915	318	359
Tulangan	34 391	35 523	123	152
Wonoayu	29 282	29 618	117	149
Sukodono	40 180	40 769	280	324
Sidoarjo	69 137	72 149	793	832
Buduran	32 127	33 081	218	258
Sedati	32 695	33 471	257	302
Waru	70 008	73 227	584	679
Gedangan	40 628	42 873	154	181
Taman	70 743	72 680	259	289
Krian	44 104	44 566	168	190
Balong Bendo	26 916	26 699	54	69
Kabupaten Sidoarjo	692 500	712 387	3 991	4 557

Lanjutan Tabel/*Continued Table 2.5.1*

Kecamatan <i>Subdistrict</i>	Jumlah Pemilih Terdaftar Dalam Daftar Pemilih Khusus (DPK)/Pengguna KTP		Total Pemilih		
	Laki-laki	Perempuan	Laki-laki	Perempuan	Total
(1)	(6)	(7)	(8)	(9)	(10)
Tarik	1	-	24 572	24 595	49 167
Prambon	1	2	27 920	28 208	56 128
Krembung	2	-	24 664	25 349	50 013
Porong	22	3	24 407	24 752	49 159
Jabon	5	1	19 095	19 631	38 726
Tanggulangun	3	-	31 273	32 060	63 333
Candi	11	17	51 387	54 291	105 678
Tulangan	3	7	34 517	35 682	70 199
Wonoayu	2	-	29 401	29 767	59 168
Sukodono	7	3	40 467	41 096	81 563
Sidoarjo	59	46	69 989	73 027	143 016
Buduran	2	-	32 347	33 339	65 686
Sedati	4	5	32 956	33 778	66 734
Waru	54	13	70 646	73 919	144 565
Gedangan	1	2	40 783	43 056	83 839
Taman	6	3	71 008	72 972	143 980
Krian	-	-	44 272	44 756	89 028
Balong Bendo	4	5	26 974	26 773	53 747
Kabupaten Sidoarjo	187	107	696 678	717 051	1 413 729

Catatan/Note:

Sumber/Source: Komisi Pemilihan Umum Kabupaten Sidoarjo/General Election Commission of Sidoarjo Regency

Tabel
Table 2.5.2

Data Penggunaan Hak Pilih dalam Pemilihan Kepala Daerah Kabupaten Sidoarjo, 2020
Data of Voting Right Usage in Local Leaders Election, Sidoarjo Regency, 2020

Kecamatan Subdistrict	Penggunaan Hak Pilih dalam DPT		Pengguna Hak Pilih dalam DPTb/ Pemilih dari TPS Lain	
	Laki-laki	Perempuan	Laki-laki	Perempuan
(1)	(2)	(3)	(4)	(5)
Tarik	19 386	20.829	42	52
Prambon	21 594	23.571	84	92
Krembung	20 172	22.002	47	58
Porong	17 864	19.241	181	205
Jabon	15 001	16.666	84	94
Tanggulangin	22 794	24.923	226	270
Candi	36 276	40.545	317	358
Tulangan	27 216	29.863	122	151
Wonoayu	22 562	24.773	117	149
Sukodono	28 667	31.063	278	322
Sidoarjo	41 169	46.331	756	824
Buduran	21 386	23.626	218	258
Sedati	21 590	23.579	257	302
Waru	39 466	43.615	582	676
Gedangan	26 608	29.856	149	173
Taman	44 688	50.264	258	286
Krian	30 542	33.415	168	190
Balong Bendo	20 571	21.994	54	69
Kabupaten Sidoarjo	438 086	482 541	3 358	3 853

Lanjutan Tabel/*Continued Table 2.5.2*

Kecamatan <i>Subdistrict</i>	Pengguna Hak Pilih dalam Daftar Pemilih Khusus (DPK)		Total Pemilih		
	Laki-laki	Perempuan	Laki-laki	Perempuan	Total
(1)	(6)	(7)	(8)	(9)	(10)
Tarik	1	-	19 429	20 881	40 310
Prambon	1	2	21 679	23 665	45 344
Kremling	2	-	20 221	22 060	42 281
Porong	22	3	18 067	19 449	37 516
Jabon	5	1	15 090	16 761	31 851
Tangguligin	-	-	23 020	25 193	48 213
Candi	10	15	36 603	40 918	77 521
Tulangan	3	7	27 341	30 021	57 362
Wonoayu	2	-	22 681	24 922	47 603
Sukodono	4	2	28 949	31 387	60 336
Sidoarjo	50	29	41 975	47 184	89 159
Buduran	2	-	21 606	23 884	45 490
Sedati	4	5	21 851	23 886	45 737
Waru	50	3	40 098	44 294	84 392
Gedangan	-	2	26 757	30 031	56 788
Taman	6	3	44 952	50 553	95 505
Krian	-	-	30 710	33 605	64 315
Balong Bendo	4	5	20 629	22 068	42 697
Kabupaten Sidoarjo	116	74	441 560	486 468	928 028

Catatan/Note:

Sumber/Source: Komisi Pemilihan Umum Kabupaten Sidoarjo/General Election Commission of Sidoarjo Regency

Tabel
Table 2.5.3

Data Penggunaan Surat Suara dalam Pemilihan Kepala Daerah Kabupaten Sidoarjo, 2020
Data of Voting Ballots Usage in Local Leaders Election, Sidoarjo Regency, 2020

Kecamatan Subdistrict	Surat Suara Yang Diterima Termasuk Cadangan 2%	Jumlah Surat Suara dikembalikan oleh Pemilih Krn Rusak/ keliru coblos	Jumlah Surat Suara yg tidak Terpakai	Jumlah Surat Suara yg digunakan
(1)	(2)	(3)	(4)	(5)
Tarik	50 428	28	10 090	40 310
Prambon	57 465	34	12 087	45 344
Krembung	51 024	49	8 694	42 281
Porong	49 925	13	12 396	37 516
Jabon	39 569	13	7 705	31 851
Tanggulangin	64 617	40	16 364	48 213
Candi	107 582	68	29 993	77 521
Tulangan	71 669	29	14 278	57 362
Wonoayu	60 603	47	12 953	47 603
Sukodono	83 452	42	23 074	60 336
Sidoarjo	144 791	98	55 534	89 159
Buduran	67 070	149	21 431	45 490
Sedati	68 136	142	22 257	45 737
Waru	147 178	1 999	60 787	84 392
Gedangan	85 699	247	28 664	56 788
Taman	146 644	180	50 959	95 505
Krian	90 766	129	26 322	64 315
Balong Bendo	54 719	63	11 959	42 697
Kabupaten Sidoarjo	1 441 337	3 370	425 547	1 012 420

Catatan/Note:

Sumber/Source: Komisi Pemilihan Umum Kabupaten Sidoarjo/General Election Commission of Sidoarjo Regency

Tabel
Table 2.5.4

**Hasil Perolehan Suara dalam Pemilihan Kepala Daerah
Kabupaten Sidoarjo, 2020**
Results in Local Leaders Election, Sidoarjo Regency, 2020

Kecamatan Subdistrict	Bambang Haryo S, IR. dan H. Moh. Taufiqulbar, M.Si.	Ahmad Muhdlor dan Subandi, S.H.	H. Kelana Aprilianto, S.E. dan Dr. Dwi Astutik, S.Ag., M.Si.
(1)	(2)	(3)	(4)
Tarik	20.476	7.861	10.713
Prambon	14.421	18.059	11.328
Krebung	14.118	18.025	8.905
Porong	12.704	14.643	8.945
Jabon	13.085	12.242	5.720
Tanggulangin	17.873	15.280	13.643
Candi	29.845	31.612	13.356
Tulangan	16.367	28.600	10.589
Wonoayu	20.055	16.256	9.537
Sukodono	22.949	23.757	11.278
Sidoarjo	35.605	29.671	19.805
Buduran	17.419	19.101	7.038
Sedati	11.818	26.345	6.140
Waru	29.984	29.699	21.352
Gedangan	21.690	21.403	11.161
Taman	35.109	36.630	19.278
Krian	19.933	26.130	15.368
Balong Bendo	20.065	12.452	8.438
Kabupaten Sidoarjo	373.516	387.766	212.594

Catatan/Note:

Sumber/Source: Komisi Pemilihan Umum Kabupaten Sidoarjo/General Election Commission of Sidoarjo Regency

3

PENDUDUK DAN
KETENAGAKERJAAN

344.452 atau
19,31 persen
penduduk usia 15 tahun ke atas

mengurus
RUMAH TANGGA



1.066.792 atau
59,80 persen penduduk
usia 15 tahun ke atas

bekerja



KEGIATAN SEMINGGU YANG LALU
PENDUDUK 15 TAHUN KE ATAS

SIDOARJO, 2020

131.444 atau
7,37 persen penduduk
usia 15 tahun ke atas

pengangguran



143.783 atau
8,06 persen
penduduk usia 15 tahun ke atas

bersekolah



PENJELASAN TEKNIS

TECHNICAL NOTES

- | | |
|--|--|
| <p>1. Sumber utama data kependudukan adalah sensus penduduk yang dilaksanakan setiap sepuluh tahun sekali. Sensus penduduk telah dilaksanakan sebanyak enam kali sejak Indonesia merdeka, yaitu tahun 1961, 1971, 1980, 1990, 2000, dan 2010.</p> <p>2. Di dalam sensus penduduk, pencacahan dilakukan terhadap seluruh penduduk yang berdomisili di wilayah teritorial Indonesia termasuk warga negara asing kecuali anggota korps diplomatik negara sahabat beserta keluarganya.</p> <p>3. Metode pengumpulan data dalam sensus dilakukan dengan wawancara antara petugas sensus dengan responden dan juga melalui e-census. Pencatatan penduduk menggunakan konsep usual residence, yaitu konsep di mana penduduk biasa bertempat tinggal. Bagi penduduk yang bertempat tinggal tetap dicacah di mana mereka biasa tinggal, sedangkan untuk penduduk yang tidak bertempat tinggal tetap dicacah di tempat di mana mereka ditemukan petugas sensus pada malam 'Hari Sensus'. Termasuk penduduk yang tidak bertempat tinggal tetap adalah tuna wisma, awak kapal berbendera Indonesia, penghuni perahu/rumah apung,</p> | <p>1. <i>The main source of demographic data is population census, which is conducted every ten years. Population Census has been conducted six times since Indonesia's independence: 1961, 1971, 1980, 1990, 2000, and 2010.</i></p> <p>2. <i>The population census enumerates all residents who domicile in the entire territory of Indonesia including foreign citizens except the diplomatic corps members and their families.</i></p> <p>3. <i>The method of data collection in a population census involves interviewing respondents and conducting e-census. Enumeration of the population uses the concept of "usual residence", which is the concept of "places where people usually live". De jure was applied to the permanent residents, while de facto was applied to non-permanent residents. The permanent residents were enumerated in place where they normally live, the non-permanent residents were enumerated where they were found by the enumerators, on the night of 'Census Date'. The non permanent residents include homeless people, ship crew, boat people, remote area community, and internally</i></p> |
|--|--|

masyarakat terpencil/terasing, dan pengungsi. Bagi mereka yang mempunyai tempat tinggal tetap dan sedang bepergian ke luar wilayah lebih dari enam bulan, tidak dicacah di tempat tinggalnya, tetapi dicacah di tempat tujuannya. Untuk tahun yang tidak dilaksanakan sensus penduduk, data kependudukan diperoleh dari hasil proyeksi penduduk. Proyeksi penduduk merupakan suatu perhitungan ilmiah yang didasarkan pada asumsi dari komponen-komponen perubahan penduduk, yaitu kelahiran, kematian, dan migrasi. Proyeksi penduduk Indonesia 2010-2035 menggunakan data dasar penduduk hasil SP2010.

4. Penduduk Indonesia adalah semua orang yang berdomisili di wilayah teritorial Indonesia selama 6 bulan atau lebih dan atau mereka yang berdomisili kurang dari 6 bulan tetapi bertujuan menetap.
5. Laju pertumbuhan penduduk adalah angka yang menunjukkan persentase pertambahan penduduk dalam jangka waktu tertentu.
6. Kepadatan penduduk adalah rasio banyaknya penduduk per kilometer persegi.
7. Rasio jenis kelamin adalah perbandingan antara penduduk laki-laki dan penduduk perempuan pada suatu wilayah

displaced persons. Those who had permanent residence and had been travelling away from their home for six months or more were not enumerated in their permanent place, but in the place where they were during the census. For the periods where the population census is not conducted, population projection is done to estimate population during those years. The population projection is an estimate based on the demographic components, such as birth, death, and migration. Indonesia's 2010–2035 population projection used the 2010 Population Census as the base population.

4. *The population of Indonesia are all residents of the entire territory of Indonesia who have stayed for six months or longer, and those who intended to stay more than six months even though their length of stay is less than six months.*
5. *The growth rate of population is the number that show percentage of population growth within a specified period.*
6. *Population density is ratio of population per square kilometer.*
7. *Sex ratio is the ratio of males population to females population in a given area and time, usually expressed as the number of*

- dan waktu tertentu. Biasanya dinyatakan dengan banyaknya penduduk laki-laki untuk 100 penduduk perempuan.
8. Distribusi penduduk adalah pola persebaran penduduk di suatu wilayah, baik berdasarkan batas-batas geografis maupun berdasarkan batas-batas administrasi pemerintahan.
 9. Komposisi penduduk adalah pola persebaran penduduk menurut karakteristiknya, contoh: penduduk menurut kelompok umur, penduduk menurut jenis kelamin.
 10. Penduduk usia kerja adalah penduduk yang berumur 15 tahun ke atas.
 11. Angkatan kerja adalah penduduk usia kerja (15 tahun ke atas) yang bekerja, punya pekerjaan namun sementara tidak bekerja, dan pengangguran.
 12. Bekerja adalah kegiatan ekonomi yang dilakukan oleh seseorang dengan maksud memperoleh atau membantu memperoleh pendapatan atau keuntungan dan lamanya bekerja paling sedikit 1 jam secara terus menerus dalam seminggu yang lalu (termasuk pekerja keluarga tanpa upah yang membantu dalam suatu usaha/kegiatan ekonomi).
 13. Jumlah jam kerja seluruhnya adalah jumlah jam kerja yang digunakan untuk bekerja (tidak termasuk jam kerja istirahat resmi
- males for every 100 females.*
8. *Population distribution is the pattern of population distribution in an area, either by geographic boundaries or by government administrative boundaries.*
 9. *Population composition is the pattern of population distribution by its characteristics, example: population by age group, population by sex.*
 10. *Working age population is persons of 15 years and over.*
 11. *Labor force or economically active are persons of 15 years and over, who in the previous week were working, temporarily absent from work but having jobs, and unemployment.*
 12. *Working is economic activity conducted by a person and intended to earn income by doing work or helping to do work at least one hour continuously during the reference week (including unpaid family worker/s for any economic activity).*
 13. *Total working hours is the total hours spent by an employee to perform all jobs (excluding the time used for other activities which are*

- dan jam kerja yang digunakan untuk hal-hal di luar pekerjaan).
14. Lapangan usaha adalah bidang kegiatan dari pekerjaan/tempat bekerja di mana seseorang bekerja. Klasifikasi lapangan usaha mengikuti Klasifikasi Baku Lapangan Usaha Indonesia (KBLI) dalam 1 digit.
 15. Status pekerjaan adalah kedudukan seseorang dalam unit usaha/kegiatan dalam melakukan pekerjaan.
 16. Berusaha sendiri tanpa dibantu orang lain adalah bekerja atau berusaha dengan menanggung risiko secara ekonomis, yaitu dengan tidak kembalinya ongkos produksi yang telah dikeluarkan dalam rangka usahanya tersebut, serta tidak menggunakan pekerja dibayar maupun pekerja tak dibayar, termasuk yang sifat pekerjaannya memerlukan teknologi atau keahlian khusus.
 17. Berusaha dibantu buruh tidak tetap/buruh tidak dibayar adalah bekerja atau berusaha atas risiko sendiri, dan menggunakan buruh/pekerja tak dibayar dan atau buruh/pekerja tidak tetap.
 18. Berusaha dibantu buruh tetap/buruh dibayar adalah berusaha atas risiko sendiri dan mempekerjakan paling sedikit satu orang buruh/pekerja tetap yang dibayar.
 19. Buruh/karyawan/pegawai adalah seseorang yang bekerja pada orang lain atau instansi/ *not classified as work*).
14. *Industry is field of a person's activity or establishment. The classification of industries follows the Indonesia Standard Industrial Classification (KBLI) in one digit.*
 15. *Employment status is the status of a person at his place of work or establishment where he was employed.*
 16. *Own-account worker is a person who works at his own risk without assisted by paid per mount worker or unpaid worker include technical job or skill job.*
 17. *Employer assisted by temporary workers/unpaid worker is a person who works at his own risk and assisted by temporary worker/unpaid worker.*
 18. *Employer assisted by permanent workers/paid workers is a person who does his business at her/his own risk at least one assisted by paid permanent worker.*
 19. *Employee is a person who work permanently for other people or institution/office/company and*

kantor/ perusahaan secara tetap dengan menerima upah/gaji baik berupa uang maupun barang. Buruh yang tidak mempunyai majikan tetap, tidak digolongkan sebagai buruh/karyawan, tetapi sebagai pekerja bebas. Seseorang dianggap memiliki majikan tetap jika memiliki 1 (satu) majikan (orang/rumah tangga) yang sama dalam sebulan terakhir, khusus pada sektor bangunan batasannya tiga bulan. Apabila majikannya instansi/lembaga, boleh lebih dari satu.

20. Pekerja bebas adalah seseorang yang bekerja pada orang lain/ majikan/institusi yang tidak tetap (lebih dari 1 majikan dalam sebulan terakhir) di usaha pertanian baik berupa usaha rumah tangga maupun bukan usaha rumah tangga, ataupun di nonpertanian atas dasar balas jasa dengan menerima upah atau imbalan baik berupa uang maupun barang, dan baik dengan sistem pembayaran harian maupun borongan.
21. Pekerja tak dibayar adalah seseorang yang bekerja membantu usaha untuk memperoleh penghasilan/keuntungan yang dilakukan oleh salah seorang anggota rumah tangga atau bukan anggota rumah tangga tanpa mendapat upah/gaji, baik uang maupun barang.

gains some money/cash or goods as wage/salary. Labor who have no permanent employer is not categorized as a laborer/ worker/ employee but casual worker. A laborers in general is considered to have a permanent employer if he has the same employer during the past month, particularly for building construction sector is 3 months. If the employer is an institution, more than 1 (one) employer is allowed.

20. *Casual employee is a person who does not work permanently for other people/employer/ institution (more than 1 employer during the last 1 month) in agricultural sector, either home industry or not home industry, or in non-agricultural sector based on remuneration paid with money or goods, and based on daily or contact payment system.*
21. *Unpaid worker is a person who intended to work without pay, either with money or good, in an establishment run by other members of the family, relative or neighbour.*

ULASAN

DESCRIPTION

3.1 Penduduk

Jumlah penduduk merupakan salah satu indikator yang menggambarkan potensi sumber daya manusia di suatu daerah. Terdapat beberapa sumber data kependudukan, antara lain sensus penduduk, registrasi penduduk, dan survei kependudukan.

Berdasarkan hasil registrasi penduduk, jumlah penduduk di Kabupaten Sidoarjo tahun 2021 tercatat sebesar 2,03 juta dengan pertumbuhan penduduk sebesar -0,1 persen dibanding tahun sebelumnya. Kecamatan Waru dan Taman, dengan persentase terhadap total penduduk berturut-turut sebesar 9,87 persen dan 10,22 persen merupakan dua kecamatan yang memiliki jumlah penduduk terbanyak, sekaligus kecamatan yang paling padat, terdapat rata-rata enam ribu sekian orang di setiap kilometer persegi. Sementara menurut jenis kelamin, penduduk di Kabupaten Sidoarjo terdiri dari 1,02 juta penduduk laki-laki dan 1,01 juta penduduk perempuan dengan sex ratio sebesar 101, yang berarti terdapat 101 penduduk laki-laki dalam setiap 100 penduduk perempuan.

3.2 Ketenagakerjaan

Di tahun 2021, penduduk usia 15 tahun ke atas (penduduk usia kerja/ PUK) di Sidoarjo berjumlah 1,78 juta yang terdiri dari 892 ribu penduduk

3.1 Population

Population is one of indicator that illustrates the potential of human resources in an area. There are several sources of population data, including population census, population registration, and population surveys.

Based on the results of population registration, the number of residents in Sidoarjo Regency in 2021 was recorded at 2,03 million with a population growth of -0,1 percent compared to the previous year. Waru and Taman sub-districts, with a percentage of the total population of 9,87 percent and 10,22 percent respectively, are the two districts with the highest population, and the most densely populated district, with an average of seven thousand people per square kilometer. While according to gender, the population in Sidoarjo Regency consists of 1,02 million male population and 1,01 million female population with a sex ratio of 101, which means there are 101 male residents in every 100 female population.

3.2 Employment

In 2021, population aged 15 years and over (working age population/ PUK) in Sidoarjo amounted to 1,78 million consisting of 892 thousand male

laki-laki atau 50,04 persen dan 891 ribu penduduk perempuan atau 49,96 persen.

Berdasarkan jenis kegiatan utama selama seminggu yang lalu, sebanyak 1,2 juta PUK merupakan angkatan kerja yang terdiri dari penduduk yang bekerja sebesar 89,03 persen dan yang menganggur sebesar 10,97 persen. Sementara sebanyak 585,53 ribu atau 32,82 persen adalah penduduk bukan angkatan kerja atau tidak mempunyai/melakukan aktivitas ekonomi, yang dirinci menjadi 143,78 ribu penduduk yang sedang sekolah, 344,45 ribu penduduk dengan kegiatan mengurus rumah tangga, dan sebanyak 97,3 ribu penduduk dengan kegiatan lainnya (pensiun, penerima transfer/kiriman, penerima deposito/bunga bank, jompo, atau alasan lain). Dengan kata lain, sebagian besar PUK adalah angkatan kerja atau penduduk yang aktif secara ekonomi dengan besaran kurang lebih 2 kali lipat dari penduduk yang tidak aktif.

Jika dilakukan perbandingan antara jumlah angkatan kerja dengan jumlah penduduk usia kerja, maka didapatkan tingkat partisipasi angkatan kerja (TPAK) di Sidoarjo sebesar 67,17 persen. Angka tersebut berarti terdapat 67-68 angkatan kerja di setiap 100 orang penduduk usia kerja. Lebih lanjut menurut jenis kelamin, TPAK laki-laki sebesar 81,55 persen, lebih tinggi dibandingkan TPAK perempuan yang sebesar 52,78 persen.

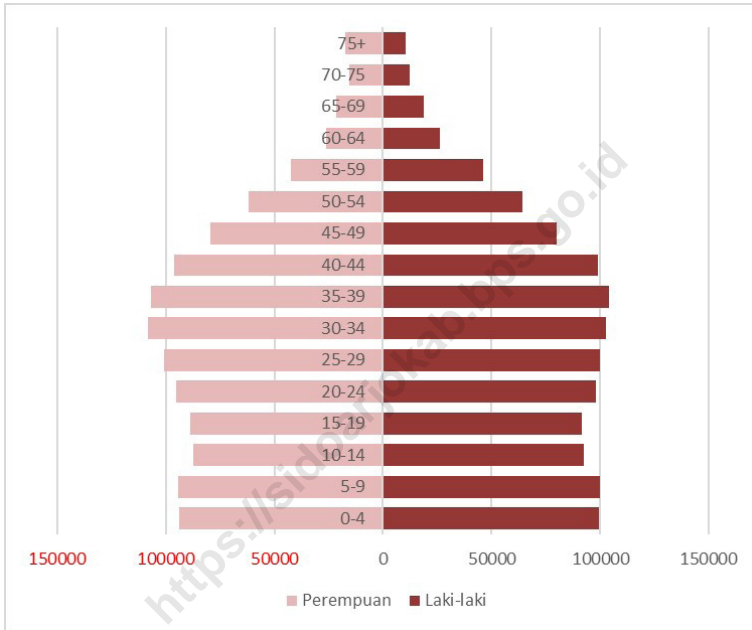
population or 50,04 percent and 891 thousand female population or 49,96 percent.

Based on the main types of activities during the past week, as many as 1,2 million PUK were made up of a workforce consisting of 89,03 percent of the working population and 10,97 percent unemployed. While as many as 585,53 thousand or 32,82 percent are non-workforce residents or do not have/carry out economic activities, which are broken down into 143,78 thousand residents who are at school, 344,45 thousand residents with household care activities, and as many as 97,3 thousand residents with other activities (pensions, recipients of transfers/remittances, recipients of bank deposits/interest, elderly, or other reasons). In other words, the majority of PUK are the labor force or economically active population, with a magnitude of 2 times that of the inactive population.

If a comparison is made between the total workforce and the population of working age, the labor force participation rate (TPAK) in Sidoarjo is 67,17 percent. This figure means that there are 67-68 workforce in every 100 people of working age population. Furthermore according to gender, male TPAK was 81,55 percent, higher than female TPAK which amounted to 52,78 percent.

Gambar 3.1
Figures

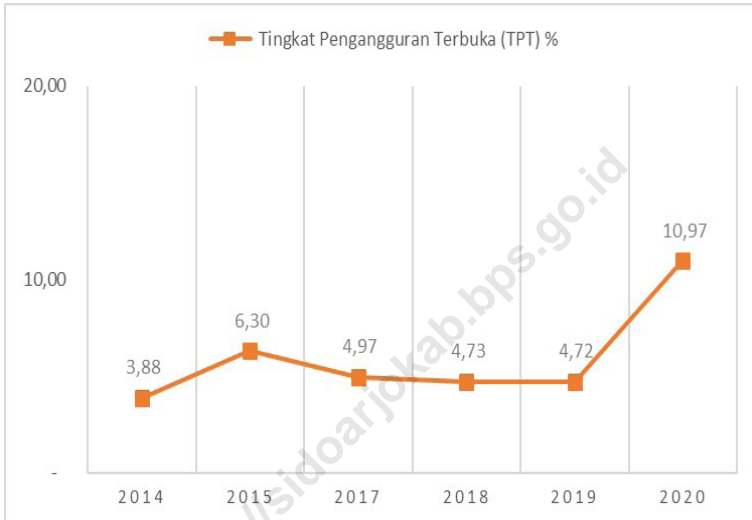
Piramida Penduduk Menurut Kelompok Umur dan Jenis Kelamin di Kabupaten Sidoarjo, Juni 2021
Population Pyramid by Age Group and Sex in Sidoarjo Regency, June 2021



Sumber/Source : Hasil Proyeksi Penduduk Indonesia 2010–2035 (Pertengahan tahun/Juni)/Data from the result of Indonesia Population Projection 2010–2035 (mid year/June)

Gambar 3.2
Figures

Tingkat Pengangguran Terbuka (TPT) di Kabupaten Sidoarjo, 2014-2021
Open Unemployment Rate in Sidoarjo Regency, 2014-2021



Sumber/Source : BPS, Survei Angkatan Kerja Nasional (Sakernas) Agustus/BPS-Statistics Indonesia, August National Labor Force Survey

3.1 PENDUDUK POPULATION

Tabel 3.1.1 Penduduk, Laju Pertumbuhan Penduduk per Tahun, Distribusi Persentase Penduduk, Kepadatan Penduduk, Rasio Jenis Kelamin Penduduk Menurut Kecamatan di Kabupaten Sidoarjo, 2021
Population, Annual Population Growth Rate, Percentage Distribution of Population, Population Density, and Population Sex Ratio by Subdistrict in Sidoarjo Regency, 2021

Kecamatan Subdistrict	Penduduk (ribu) Population (thousand)	Laju Pertumbuhan Penduduk per Tahun 2020–2021 Annual Population Growth Rate (%) 2020–2021
(1)	(2)	(3)
Tarik	69,970	1,13
Prambon	80,959	1,26
Krembung	70,956	1,54
Porong	74,290	1,15
Jabon	57,183	1,62
Tanggulangin	91,119	1,47
Candi	156,451	1,97
Tulangan	104,407	2,02
Wonoayu	87,278	1,98
Sukodono	124,734	2,36
Sidoarjo	204,441	1,65
Buduran	100,296	1,60
Sedati	98,246	1,67
Waru	201,920	0,58
Gedangan	121,501	1,25
Taman	209,510	0,82
Krian	134,051	2,38
Balongbendo	76,856	1,07
Kabupaten Sidoarjo	2 064,168	1,50
Hasil Registrasi/Registration Result	2 064,168	1,50
Hasil Proyeksi ¹ /Projection Result ¹	2 091,930	(0,08)

Lanjutan Tabel/*Continued Table* 3.1.1

Kecamatan Subdistrict	Persentase Penduduk Percentage of Total Population	Kepadatan Penduduk per km ² Population Density per sq.km
(1)	(7)	(8)
Tarik	3,39	1 940,38
Prambon	3,92	2 365,15
Kremlung	3,44	2 401,22
Porong	3,60	2 491,28
Jabon	2,77	705,96
Tanggulangun	4,41	2 821,90
Candi	7,58	3 846,84
Tulangan	5,06	3 345,31
Wonoayu	4,23	2 573,05
Sukodono	6,04	3 816,83
Sidoarjo	9,90	3 267,92
Buduran	4,86	2 444,46
Sedati	4,76	1 236,89
Waru	9,78	6 659,63
Gedangan	5,89	5 049,92
Taman	10,15	6 642,68
Krian	6,49	4 124,65
Balombangendo	3,72	2 447,64
Kabupaten Sidoarjo	100,00	2 890,02
Hasil Registrasi/ <i>Registration Result</i>	100,00	2 890,02
Hasil Proyeksi ¹ / <i>Projection Result ¹</i>	100,00	2 928,89

Lanjutan Tabel/Continued Table 3.1.1

Kecamatan Subdistrict	Rasio Jenis Kelamin Population Sex Ratio
(1)	(11)
Tarik	102
Prambon	102
Kremlung	100
Porong	102
Jabon	101
Tanggulngin	101
Candi	100
Tulangan	101
Wonoayu	102
Sukodono	103
Sidoarjo	99
Buduran	101
Sedati	101
Waru	99
Gedangan	101
Taman	101
Krian	103
Balngbendo	102
Kabupaten Sidoarjo	101
Hasil Registrasi/Registration Result	101
Hasil Proyeksi ¹ /Projection Result ¹	101

Catatan/Note: ¹Data dari Hasil Proyeksi Penduduk Indonesia 2010–2035 (Pertengahan tahun/Juni)/Data from the result of Indonesia Population Projection 2010–2035 (mid year/June)

Sumber/Source: Dinas Kependudukan dan Pencatatan Sipil Kabupaten Sidoarjo/Population and Civil Registration Agency of Sidoarjo Regency

Tabel
Table 3.1.2

Penduduk Menurut Jenis Kelamin dan Kecamatan di Kabupaten Sidoarjo, 2021
Population by Sex and Subdistrict in Sidoarjo Regency, 2021

Kecamatan Subdistrict	Laki-laki Male	Perempuan Female	Jumlah Total
(1)	(2)	(3)	(4)
Tarik	35 267	34 703	69 970
Prambon	40 836	40 123	80 959
Krembung	35 508	35 448	70 956
Porong	37 544	36 746	74 290
Jabon	28 743	28 440	57 183
Tanggulangun	45 747	45 372	91 119
Candi	78 328	78 123	156 451
Tulangan	52 437	51 970	104 407
Wonoayu	44 058	43 220	87 278
Sukodono	63 194	61 540	124 734
Sidoarjo	101 594	102 847	204 441
Buduran	50 404	49 892	100 296
Sedati	49 487	48 759	98 246
Waru	100 373	101 547	201 920
Gedangan	60 961	60 540	121 501
Taman	105 446	104 064	209 510
Krian	67 914	66 137	134 051
Balombang	38 827	38 029	76 856
Kabupaten Sidoarjo	1 036 668	1 027 500	2 064 168
Hasil Registrasi/Registration Result	1 036 668	1 027 500	2 064 168
Hasil Proyeksi ¹ /Projection Result ¹	1 052 978	1 038 952	2 091 930

Catatan/Note: ¹Data dari Hasil Proyeksi Penduduk Indonesia 2010–2035 (Pertengahan tahun/Juni)/Data from the result of Indonesia Population Projection 2010–2035 (mid year/June)

Sumber/Source: Dinas Kependudukan dan Pencatatan Sipil Kabupaten Sidoarjo/Population and Civil Registration Agency of Sidoarjo Regency

Tabel
Table 3.1.3**Penduduk Menurut Jenis Kelamin dan Kewarganegaraan¹
di Kabupaten Sidoarjo, 2021**
*Population by Sex and Nationality in Sidoarjo Regency,
2021*

Kecamatan Subdistrict	Warga Negara Indonesia Indonesian Citizens			Warga Negara Indonesia Foreigners		
	Laki-laki Male	Perempuan Female	Jumlah Total	Laki-laki Male	Perempuan Female	Jumlah Total
(1)	(2)	(3)	(4)	(5)	(6)	(7)
Tarik	35 267	34 703	69 970	90	19	109
Prambon	40 836	40 123	80 959	4	1	5
Kremlung	35 508	35 448	70 956	1	-	1
Porong	37 544	36 746	74 290	-	-	-
Jabon	28 743	28 440	57 183	75	7	82
Tanggulangun	45 747	45 372	91 119	2	-	2
Candi	78 328	78 123	156 451	58	3	61
Tulangan	52 437	51 970	104 407	29	8	37
Wonoayu	44 058	43 220	87 278	42	40	82
Sukodono	63 194	61 540	124 734	4	1	5
Sidoarjo	101 594	102 847	204 441	106	40	146
Buduran	50 404	49 892	100 296	125	23	148
Sedati	49 487	48 759	98 246	20	8	28
Waru	100 373	101 547	201 920	139	72	211
Gedangan	60 961	60 540	121 501	63	27	90
Taman	105 446	104 064	209 510	152	66	218
Krian	67 914	66 137	134 051	204	29	233
Balombangdo	38 827	38 029	76 856	15	6	21
Kabupaten Sidoarjo	1 036 668	1 027 500	2 064 168	1 129	350	1 479

Catatan/Note: ¹ Berdasarkan data pelayanan/*Based on service data*Sumber/Source: Dinas Kependudukan dan Pencatatan Sipil Kabupaten Sidoarjo/*Population and Civil Registration Agency of Sidoarjo Regency*

Tabel
Table 3.1.4

**Jumlah Akta Kelahiran Umum Menurut Kecamatan yang
Tercatat di Dinas Kependudukan dan Pencatatan Sipil
Kabupaten Sidoarjo, 2021**
*Number of General Birth Certificates by Subdistrict
Registered at Population and Civil Registration Agency of
Sidoarjo Regency, 2021*

Kecamatan <i>Subdistrict</i>	Akta Kelahiran Umum <i>General Birth Certificates</i>			Jumlah <i>Total</i>
	WNI <i>Indonesian Citizens</i>	WNA <i>Foreigners</i>	WNI Keturunan <i>Mixed Blood</i>	
(1)	(2)	(3)	(4)	(5)
Tarik	742	-	-	742
Prambon	549	-	-	549
Krebung	497	-	-	497
Porong	635	-	-	635
Jabon	606	-	-	606
Tanggulangun	852	-	-	852
Candi	1 357	-	-	1 357
Tulangan	808	-	-	808
Wonoayu	771	-	-	771
Sukodono	1 350	-	-	1 350
Sidoarjo	1 788	-	-	1 788
Buduran	943	-	-	943
Sedati	777	-	-	777
Waru	1 592	-	-	1 592
Gedangan	1 179	-	-	1 179
Taman	1 852	-	-	1 852
Krian	1 006	-	-	1 006
Balombangdo	767	-	-	767
Kabupaten Sidoarjo	18 071	-	-	18 071

Catatan/Note: ...

Sumber/Source: Dinas Kependudukan dan Pencatatan Sipil Kabupaten Sidoarjo/*Population and Civil Registration Agency of Sidoarjo Regency*

Tabel 3.1.5 Jumlah Akta Kematian Umum Menurut Kecamatan yang Tercatat di Dinas Kependudukan dan Pencatatan Sipil Kabupaten Sidoarjo, 2021
Number of General Mortality Certificates by Subdistrict Registered at Population and Civil Registration Agency of Sidoarjo Regency, 2021

Kecamatan Subdistrict	Akta Kelahiran Umum General Birth Certificates			Jumlah Total
	WNI Indonesian Citizens	WNA Foreigners	WNI Keturunan Mixed Blood	
(1)	(2)	(3)	(4)	(5)
Tarik	161	-	-	161
Prambon	407	-	-	407
Krembung	292	-	-	292
Porong	86	-	-	86
Jabon	95	-	-	95
Tanggulangin	197	-	-	197
Candi	698	-	-	698
Tulangan	273	-	-	273
Wonoayu	135	-	-	135
Sukodono	359	-	-	359
Sidoarjo	821	-	-	821
Buduran	496	-	-	496
Sedati	416	-	-	416
Waru	1 253	-	-	1 253
Gedangan	592	-	-	592
Taman	1 127	-	-	1 127
Krian	361	-	-	361
Balombang	298	-	-	298
Kabupaten Sidoarjo	8 067	-	-	8 067

Catatan/Note: ...

Sumber/Source: Dinas Kependudukan dan Pencatatan Sipil Kabupaten Sidoarjo/Population and Civil Registration Agency of Sidoarjo Regency

Tabel 3.1.6
Table

Dinamika Penduduk Menurut Kecamatan yang Tercatat di Dinas Kependudukan dan Pencatatan Sipil Kabupaten Sidoarjo, 2021
Number of General Mortality Certificates by Subdistrict Registered at Population and Civil Registration Agency of Sidoarjo Regency, 2021

Kecamatan Subdistrict	Kelahiran Birth	Kematian Death	Datang Moving in	Pindah Moving out
(1)	(2)	(3)	(4)	(5)
Tarik	742	161	798	640
Prambon	549	407	779	593
Krebung	497	292	563	662
Porong	635	86	517	652
Jabon	606	95	577	676
Tanggulangin	852	197	1 251	1 291
Candi	1 357	698	2 495	2 038
Tulangan	808	273	808	582
Wonoayu	771	135	1 309	837
Sukodono	1 350	359	1 869	1 144
Sidoarjo	1 788	821	1 975	1 725
Buduran	943	496	1 773	1 367
Sedati	777	416	2 248	2 528
Waru	1 592	1 253	13 542	13 570
Gedangan	1 179	592	1 862	1 522
Taman	1 852	1 127	2 438	2 387
Krian	1 006	361	1 183	1 023
Balombang	767	298	1 703	2 284
Kabupaten Sidoarjo	18 071	8 067	37 690	35 521

Catatan/Note: ...

Sumber/Source: Dinas Kependudukan dan Pencatatan Sipil Kabupaten Sidoarjo/Population and Civil Registration Agency of Sidoarjo Regency

Tabel
Table 3.1.7

**Proyeksi Penduduk Kabupaten Sidoarjo Menurut
Kelompok Umur dan Jenis Kelamin, Juni 2021**
*Population Projection in Sidoarjo Regency by Age Group
and Sex, June 2021*

Kecamatan Subdistrict	Laki-laki Male	Perempuan Female	Jumlah Total
(1)	(2)	(3)	(4)
0-4	75 065	71 216	146 281
5-9	80 982	77 248	158 230
10-14	84 313	79 034	163 347
15-19	82 971	77 392	160 363
20-24	82 420	78 529	160 949
25-29	85 291	82 601	167 892
30-34	83 482	81 224	164 706
35-39	84 965	84 841	169 806
40-44	83 794	85 670	169 464
45-49	80 739	83 753	164 492
50-54	72 999	73 132	146 131
55-59	56 572	58 286	114 858
60-64	43 843	42 546	86 389
65-69	29 240	29 512	58 752
70-75	13 843	15 759	29 602
75+	12 459	18 209	30 668
Kabupaten Sidoarjo	1 052 978	1 038 952	2 091 930

Catatan/Note: ¹ Data dari Hasil Proyeksi Penduduk Indonesia 2010–2035 (Pertengahan tahun/Juni)/Data from the result of Indonesia Population Projection 2010–2035 (mid year/June)

Sumber/Source: Hasil Proyeksi Penduduk Indonesia 2010–2035 (Pertengahan tahun/Juni)/The result of Indonesia Population Projection 2010–2035 (mid year/June)

Tabel
Table 3.1.8

**Jumah Akta Kematian Umum Berdasarkan Data
Pelayanan di Kabupaten Sidoarjo, 2020**
*Number of General Death Certificates Based on Service
Data in Sidoarjo Regency, 2020*

Bulan Month	Akta Kematian Umum General Mortality Certificates		
	WNI Indonesian Citizens	WNA Foreigners	Jumlah Total
(1)	(2)	(3)	(4)
Januari / January	351	-	351
Pebruari / February	368	-	368
Maret / March	265	-	265
April / April	109	-	109
Mei / May	93	-	93
Juni / June	199	-	199
Juli / July	267	-	267
Agustus / August	271	-	271
September / September	317	-	317
Oktober / October	214	-	214
November / November	318	-	318
Desember / Desember	305	-	305
Kabupaten Sidoarjo	3 077	-	3 077

Catatan/Note: ...

Sumber/Source: Dinas Kependudukan dan Pencatatan Sipil Kabupaten Sidoarjo/Population and Civil Registration Agency of Sidoarjo Regency

Tabel
Table 3.1.9**Jumlah Akta Kematian Umum Berdasarkan Data
Pelayanan di Kabupaten Sidoarjo, 2021**
**Number of General Death Certificates Based on Service
Data in Sidoarjo Regency, 2021**

Bulan Month	Akta Kematian Umum General Mortality Certificates		
	WNI Indonesian Citizens	WNA Foreigners	Jumlah Total
(1)	(2)	(3)	(4)
Januari / January	287	-	287
Pebruari / February	447	-	447
Maret / March	468	-	468
April / April	694	-	694
Mei / May	445	-	445
Juni / June	578	-	578
Juli / July	667	-	667
Agustus / August	1 574	-	1 574
September / September	1 343	-	1 343
Oktober / October	981	-	981
November / November	975	-	975
Desember / Desember	911	-	911
Kabupaten Sidoarjo	9 370	-	9 370

Catatan/Note: ...

Sumber/Source: Dinas Kependudukan dan Pencatatan Sipil Kabupaten Sidoarjo/Population and Civil Registration Agency of Sidoarjo Regency

Tabel
Table 3.1.10

**Jumlah Akta Kelahiran Umum Berdasarkan Data
Pelayanan di Kabupaten Sidoarjo, 2020**
*Number of General Birth Certificates Based on Service Data
in Sidoarjo Regency, 2020*

Bulan Month	Akta Kematian Umum General Mortality Certificates		
	WNI Indonesian Citizens	WNA Foreigners	Jumlah Total
(1)	(2)	(3)	(4)
Januari / January	2 906	-	2 906
Pebruari / February	2 669	-	2 669
Maret / March	2 297	-	2 297
April / April	498	-	498
Mei / May	442	-	442
Juni / June	815	-	815
Juli / July	1 424	-	1 424
Agustus / August	1 175	-	1 175
September / September	1 501	-	1 501
Oktober / October	1 281	-	1 281
November / November	1 697	-	1 697
Desember / Desember	1 368	-	1 368
Kabupaten Sidoarjo	18 073	-	18 073

Catatan/Note: ...

Sumber/Source: Dinas Kependudukan dan Pencatatan Sipil Kabupaten Sidoarjo/*Population and Civil Registration Agency of Sidoarjo Regency*

Tabel 3.1.10 **Jumlah Akta Kelahiran Umum Berdasarkan Data Pelayanan di Kabupaten Sidoarjo, 2021**
Table 3.1.10 **Number of General Birth Certificates Based on Service Data in Sidoarjo Regency, 2021**

Bulan Month	Akta Kematian Umum General Mortality Certificates		
	WNI Indonesian Citizens	WNA Foreigners	Jumlah Total
(1)	(2)	(3)	(4)
Januari / January	1 613	-	1 613
Pebruari / February	2 044	-	2 044
Maret / March	2 723	-	2 723
April / April	3 964	-	3 964
Mei / May	2 344	-	2 344
Juni / June	3 734	-	3 734
Juli / July	2 153	-	2 153
Agustus / August	2 245	-	2 245
September / September	2 970	-	2 970
Oktober / October	2 926	-	2 926
November / November	3 380	-	3 380
Desember / Desember	3 552	-	3 552
Kabupaten Sidoarjo	33 648	-	33 648

Catatan/Note: ...

Sumber/Source: Dinas Kependudukan dan Pencatatan Sipil Kabupaten Sidoarjo/Population and Civil Registration Agency of Sidoarjo Regency

Tabel
Table 3.1.10

Jumah Akta Perkawinan Non Islam Berdasarkan Data Pelayanan di Kabupaten Sidoarjo, 2020
Number of Non-Islamic Marriage Certificates Based on Service Data in Sidoarjo Regency, 2020

Bulan Month	Akta Perkawinan Married Certificates		Jumlah Total
	WNI Non Islam Non-Islamic Indonesian Citizens	WNA Non-Islamic Foreigners	
(1)	(2)	(3)	(4)
Januari / January	24	-	24
Pebruari / February	38	-	38
Maret / March	14	-	14
April / April	10	-	10
Mei / May	2	-	2
Juni / June	21	-	21
Juli / July	27	-	27
Agustus / August	38	-	38
September / September	25	-	25
Oktober / October	36	-	36
November / November	39	-	39
Desember / Desember	34	-	34
Kabupaten Sidoarjo	616	-	308

Catatan/Note: ...

Sumber/Source: Dinas Kependudukan dan Pencatatan Sipil Kabupaten Sidoarjo/Population and Civil Registration Agency of Sidoarjo Regency

Tabel 3.1.10 **Jumah Akta Perkawinan Non Islam Berdasarkan Data Pelayanan di Kabupaten Sidoarjo, 2021**
Table 3.1.10 **Number of Non-Islamic Marriage Certificates Based on Service Data in Sidoarjo Regency, 2021**

Bulan Month	Akta Perkawinan Married Certificates		Jumlah Total
	WNI Non Islam Non-Islamic Indonesian Citizens	WNA Non-Islamic Foreigners	
(1)	(2)	(3)	(4)
Januari / January	35	-	35
Pebruari / February	25	-	25
Maret / March	49	-	49
April / April	32	-	32
Mei / May	23	-	23
Juni / June	45	-	45
Juli / July	7	-	7
Agustus / August	31	-	31
September / September	33	-	33
Oktober / October	51	-	51
November / November	43	-	43
Desember / Desember	44	-	44
Kabupaten Sidoarjo	836	-	418

Catatan/Note: ...

Sumber/Source: Dinas Kependudukan dan Pencatatan Sipil Kabupaten Sidoarjo/Population and Civil Registration Agency of Sidoarjo Regency

**3.2 KETENAGAKERJAAN
EMPLOYMENT**

Tabel 3.2.1 Jumlah Penduduk Berumur 15 Tahun Ke Atas Menurut Jenis Kegiatan Selama Seminggu yang Lalu dan Jenis Kelamin di Kabupaten Sidoarjo, 2021
Population Aged 15 Years and Over by Type of Activity During The Previous Week and Sex in Sidoarjo Regency, 2021

Kegiatan Utama <i>Main Activity</i>	Jenis Kelamin/Sex		
	Laki-Laki <i>Male</i>	Perempuan <i>Female</i>	Jumlah <i>Total</i>
(1)	(2)	(3)	(4)
I. Angkatan Kerja/<i>Economically Active</i>	744 366	460 803	1 205 169
1. Bekerja/ <i>Working</i>	659 745	414 445	1 074 190
2. Pengangguran Terbuka/ <i>Unemployment</i>	84 621	46 358	130 979
II. Bukan Angkatan Kerja/<i>Economically Inactive</i>	162 768	445 252	608 020
1. Sekolah/ <i>Attending School</i>			
2. Mengurus Rumah Tangga/ <i>Housekeeping</i>			
3. Lainnya/ <i>Others</i>			
Jumlah/<i>Total</i>	907 134	906 055	1 813 189

Catatan/Note: ...

Sumber/Source: BPS, Survei Angkatan Kerja Nasional (Sakernas) Agustus/BPS-Statistics Indonesia, August National Labor Force Survey

Tabel
Table 3.2.2**Jumlah Penduduk Berumur 15 Tahun ke Atas Menurut Lapangan Pekerjaan Selama Seminggu yang Lalu dan Jenis Kelamin di Kabupaten Sidoarjo, 2021**
Population Aged 15 Years and Over by Business Fields During The Previous Week and Sex in Sidoarjo Regency, 2021

Lapangan Usaha <i>Business Field</i>	Laki-Laki <i>Male</i>	Perempuan <i>Female</i>	Jumlah <i>Total</i>
(1)	(2)	(3)	(4)
Pertanian <i>Agricultural</i>	27 372	4 093	31 465
Manufaktur <i>Manufacture</i>	305 651	120 043	425 694
Jasa-jasa <i>Services</i>	326 722	290 309	617 031
Jumlah/Total	659 745	414 445	1 074 190

Catatan/Note: ...

Sumber/Source: BPS, Survei Angkatan Kerja Nasional (Sakernas) Agustus/BPS-Statistics Indonesia, August National Labor Force Survey

Tabel
Table 3.2.3

Penduduk Berumur 15 Tahun ke Atas Menurut Pendidikan Tertinggi yang Ditamatkan dan Jenis Kegiatan Selama Seminggu yang Lalu di Kabupaten Sidoarjo, 2021
Population 15 Years of Age and Over by Educational Attainment and Type of Activity During the Previous Week in Sidoarjo Regency, 2021

Pendidikan Tertinggi yang Ditamatkan ¹ <i>Educational Attainment¹</i>	Angkatan Kerja/ <i>Economically Active</i>			Persentase Bekerja terhadap Angkatan Kerja <i>Percentage of Working to Economically Active</i>
	Bekerja <i>Working</i>	Pengangguran ² <i>Unemployment²</i>	Jumlah Angkatan Kerja <i>Total of Economically Active</i>	
(1)	(2)	(3)	(4)	(5)
0	126 698	13 691	140 389	90,25
1	186 763	16 577	203 340	91,85
2	536 430	80 919	617 349	86,89
3	224 299	19 792	244 091	91,89
Jumlah/Total	1 074 190	130 979	1 205 169	89,13

Lanjutan Tabel/*Continued Table 3.2.2*

Pendidikan Tertinggi yang Ditamatkan ¹ <i>Educational Attainment¹</i>	Bukan Angkatan Kerja <i>Not Economically Active</i>	Jumlah Total	Persentase Angkatan Kerja terhadap Penduduk Usia Kerja <i>Percentage of Economically Active to Working Age Population</i>
(1)	(6)	(7)	(8)
0			
1			
2			
3			
Jumlah/Total			

Catatan/*Note*: ¹ 0. ≤ Sekolah Dasar (SD)/≤ *Primary School*
 1. Sekolah Menengah Pertama/*Junior High School*
 2. Sekolah Menengah Atas/*Senior High School*
 3. Perguruan Tinggi/*Collage*
² 1. Mencari pekerjaan/*Looking for work*
 2. Mempersiapkan usaha/*Establishing a new business/firm*
 3. Merasa tidak mungkin mendapat pekerjaan/*Hopeless of job*
 4. Sudah punya pekerjaan tetapi belum mulai bekerja/*Have a job in future start*
 Sumber/*Source*: BPS, Survei Angkatan Kerja Nasional (Sakernas) Agustus/BPS-Statistics Indonesia, August National Labor Force Survey

Tabel
Table 3.2.3

Penduduk Berumur 15 Tahun ke Atas yang Bekerja Selama Seminggu yang Lalu Menurut Status Pekerjaan Utama dan Jenis Kelamin di Kabupaten Sidoarjo, 2021
Population 15 Years of Age and Over who Worked During The Previous Week by Main Employment Status and Sex in Sidoarjo Regency, 2021

Status Pekerjaan Utama <i>Main Employment Status</i>	Laki-Laki <i>Male</i>	Perempuan <i>Female</i>	Jumlah <i>Total</i>
(1)	(2)	(3)	(4)
Berusaha sendiri <i>Own account worker</i>	107 581	80 883	188 464
Berusaha dibantu buruh tidak tetap/buruh tidak dibayar <i>Employer assisted by temporary worker/unpaid worker</i>	30 966	31 956	62 922
Berusaha dibantu buruh tetap/buruh dibayar <i>Employer assisted by permanent worker/paid worker</i>	20 674	5 494	26 168
Buruh/Karyawan/Pegawai/ <i>Employee</i>	411 161	241 046	652 207
Pekerja bebas di pertanian <i>Agriculture casual worker</i>	10 043	2 911	12 954
Pekerja bebas di nonpertanian <i>NonAgriculture casual worker</i>	57 874	7 980	65 854
Pekerja keluarga/tak dibayar <i>Family worker/unpaid worker</i>	21 446	44 175	65 621
Jumlah/Total	659 745	414 445	1 074 190

Catatan/Note: ...

Sumber/Source: BPS, Survei Angkatan Kerja Nasional (Sakernas) Agustus/BPS-Statistics Indonesia, August National Labor Force Survey

Tabel 3.2.4 **Pencari Kerja, Penempatan, Permintaan, dan Penghapusan Menurut Bulan di Kabupaten Sidoarjo, 2021**
Table 3.2.4 **Job Applicant, Vacancies, and Wiping by Month in Sidoarjo Regency, 2021**

Bulan Month	Pencari Kerja Job Seekers	Penempatan Placements	Penghapusan Deletion
(1)	(2)	(3)	
Januari/ January	67	-	-
Februari/ February	3907	3875	3875
Maret/ March	2252	2055	2055
April/ April	41	-	-
Mei/ May	41	-	-
Juni/ June	2999	2941	2941
Juli/ July	21	-	-
Agustus/ August	5872	5842	5842
September/ September	42	-	-
Oktober/ October	93	-	-
Nopember/ November	3908	3681	3681
Desember/ December	341	-	-
Jumlah/Total 2021	19584	18394	18394
Jumlah/Total 2020	5688	1794	1794
Jumlah/Total 2019	13893	9037	9037
Jumlah/Total 2018	4624	567	567

Lanjutan Tabel/*Continued Table 3.2.4*

Bulan <i>Month</i>	Permintaan Lowongan <i>Vacancies for Workers</i>	Penghapusan Lowongan <i>Wiping Out to Vacancy</i>
(1)	(5)	(6)
Januari/ <i>January</i>	5	-
Februari/ <i>February</i>	4149	-
Maret/ <i>March</i>	2324	-
April/ <i>April</i>	6	-
Mei/ <i>May</i>	4	-
Juni/ <i>June</i>	3320	-
Juli/ <i>July</i>	-	-
Agustus/ <i>August</i>	6192	-
September/ <i>September</i>	7	-
Oktober/ <i>October</i>	11	-
Nopember/ <i>November</i>	3871	-
Desember/ <i>December</i>	11	19900
Jumlah/Total 2021	19900	19900
Jumlah/Total 2020	2180	2180
Jumlah/Total 2019	10470	10470
Jumlah/Total 2018	3221	2527

Catatan/*Note*:

Sumber/*Source*: Dinas Tenaga Kerja Kabupaten Sidoarjo/*Man Power Services of Sidoarjo Regency*

Tabel 3.2.5 **Jumlah Daftar Pencari Kerja Menurut Tingkat Pendidikan dan Bulan di Kabupaten Sidoarjo, 2021**
Table 3.2.5 **Total Job Seeker by Education Level and Month in Sidoarjo Regency, 2021**

Bulan Month	SD Elementary School		SMP Junior High School		SMA Senior High School	
	D	T	D	T	D	T
(1)	(2)	(3)	(4)	(5)	(6)	(7)
Januari/ January	-	-	1	-	33	-
Februari/ February	-	-	-	-	12	3 875
Maret/ March	-	-	1	-	150	2 055
April/ April	-	-	1	-	27	-
Mei/ May	-	-	2	-	26	-
Juni/ June	-	-	-	-	40	2 941
Juli/ July	-	-	-	-	11	-
Agustus/ August	-	-	-	-	19	5 842
September/ September	1	-	-	-	30	-
Oktober/ October	-	-	-	-	34	-
Nopember/ November	-	-	-	-	37	3 681
Desember/ December	-	-	2	-	186	-
Jumlah/Total	1	-	7	-	605	18 394

Lanjutan Tabel/*Continued Table 3.2.5*

Bulan Month	Diploma I/II/III Diploma I/II/III/ Bachelor		Sarjana S1 University Degree		Sarjana S2 Master Degree		Doktor Doctor	
	D	T	D	T	D	T	D	T
(1)	(8)	(9)	(10)	(11)	(12)	(13)	(14)	(15)
Januari/ <i>January</i>	11	-	21	-	-	-	1	-
Februari/ <i>February</i>	7	-	7	-	-	-	1	-
Maret/ <i>March</i>	4	-	29	-	-	-	13	-
April/ <i>April</i>	4	-	8	-	-	-	1	-
Mei/ <i>May</i>	3	-	9	-	-	-	1	-
Juni/ <i>June</i>	2	-	16	-	-	-	-	-
Juli/ <i>July</i>	5	-	5	-	-	-	-	-
Agustus/ <i>August</i>	1	-	10	-	-	-	-	-
September/ <i>September</i>	2	-	8	-	1	-	-	-
Oktober/ <i>October</i>	6	-	49	-	3	-	1	-
Nopember/ <i>November</i>	20	-	103	-	2	-	6	-
Desember/ <i>December</i>	37	-	114	-	2	-	-	-
Jumlah/Total	102	-	379	-	8	-	24	-

Catatan/Note: D : Pendaftar/ *Registered Job Seeker*

T : Penempatan Yang Laporkan/ *Placement Reported*

Sumber/Source: Dinas Tenaga Kerja Kabupaten Sidoarjo/ *Man Power Services of Sidoarjo Regency*

Tabel
Table 3.2.6

**Banyaknya Tenaga Kerja WNA Pemegang Visa di
Perusahaan Swasta 2021**
**Number of Foreign Labor by Visa at Private Establishments
2021**

Tenaga WNA Foreign Labour	Tenaga Profesional Teknis dan yang Berhubungan dengan Jabatan Diatas Technical Professionals and Associates with the Positions Above
(1)	(2)
01. Amerika	3
02. Australia	2
03. Belanda	5
04. Brasil	3
05. Canada	1
06. China	220
07. Denmark	4
08. Finlandia	-
09. Hongkong	1
10. Hungaria	-
11. India	45
12. Inggris	7
13. Vietnam	1
14. Italia	2
15. Jepang	32
16. Jerman	2
17. Korea Selatan	22

Lanjutan Tabel/*Continued Table 3.2.6*

Tenaga WNA Foreign Labour	Tenaga Profesional Teknis dan yang Berhubungan dengan Jabatan Diatas Technical Professionals and Associates with the Positions Above
(1)	(2)
18. Malaysia	12
19. New Zealand	2
20. Perancis	4
21. Philipina	33
22. Portugal	2
23. Selandia Baru	-
24. Singapura	9
25. Swiss	1
26. Taiwan	38
27. Thailand	1
28. Tiongkok	-
29. Pakistan	1
Jumlah/Total 2021	453

Catatan/Note:

Sumber/Source: Dinas Tenaga Kerja Kabupaten Sidoarjo/*Man Power Services of Sidoarjo Regency*

Tabel 3.2.7 **Jumlah Pencari Kerja Menurut Jenis Kelamin 2021**
Table **Number of Job Seekers by Gender 2021**

Golongan Umur <i>Age Group</i>	Tahun 2021 <i>Year 2021</i>
(1)	(2)
15-19	202
20-24	615
25-29	18661
30-34	60
35-39	29
40-44	10
45-49	4
50-54	3
55-59	-
60-64	-
65+	-
Jumlah/Total	453

Catatan/Note:

Sumber/Source: Dinas Tenaga Kerja Kabupaten Sidoarjo/Man Power Services of Sidoarjo Regency

Tabel 3.2.8 Jumlah Pencari Kerja Menurut Jenis Kelamin 2021
Table *Number of Job Seekers by Gender 2021*

Pendidikan <i>Education</i>	Jenis Kelamin <i>Gender</i>		Jumlah <i>Total</i>
	L	P	
(1)	(2)	(3)	(4)
SD	1	-	1
SMP	4	5	9
SMA/SMK/MA	13957	5104	19061
D1	6	1	7
D2	4	1	5
D3	29	61	90
S1/D4	161	216	377
S2	5	3	8
S3	15	9	24
AKTA 2	2	-	2
Jumlah/Total	14184	5400	19584

Catatan/Note:

Sumber/Source: Dinas Tenaga Kerja Kabupaten Sidoarjo/Man Power Services of Sidoarjo Regency

<https://sidoarjo.kab.bps.go.id>



INFOGRAFIS
PEMBATAS BAB 04

<https://sidoarjo.kab.bps.go.id>

PENJELASAN TEKNIS

1. Tidak/belum pernah sekolah adalah mereka yang tidak pernah atau belum pernah terdaftar dan tidak pernah atau belum pernah aktif mengikuti pendidikan di suatu jenjang pendidikan formal. Termasuk juga yang tamat/belum tamat taman kanak-kanak tetapi tidak melanjutkan ke sekolah dasar.
2. Masih bersekolah adalah mereka yang terdaftar dan aktif mengikuti pendidikan formal dan nonformal (Paket A, B, atau C), baik pendidikan dasar, menengah maupun pendidikan tinggi. Bagi mahasiswa yang sedang cuti dianggap masih bersekolah.
3. Tidak bersekolah lagi adalah mereka yang pernah terdaftar dan aktif mengikuti pendidikan di suatu jenjang pendidikan formal dan nonformal (Paket A, B, atau C), tetapi pada saat pencacahan tidak lagi terdaftar dan tidak aktif mengikuti pendidikan.
4. Tamat sekolah adalah menyelesaikan pelajaran yang ditandai dengan lulus ujian akhir pada kelas atau tingkat terakhir suatu jenjang pendidikan di sekolah negeri maupun swasta dengan mendapatkan tanda tamat belajar/ijazah. Seseorang yang belum mengikuti pelajaran pada kelas tertinggi tetapi telah mengikuti ujian akhir dan lulus dianggap tamat sekolah.

TECHNICAL NOTES

1. *Not/never attending school is someone who has never attended or never been registered in a formal education, such as primary, secondary, and tertiary education. Those who just completed kindergarten are considered as never attended school.*
2. *Attending school is someone who is currently attending primary, secondary, or tertiary education, including package A, package B, or package C. College student who postpones his/her study is considered as attending school.*
3. *Not attending school anymore is someone who had enrolled and participated in formal and non-formal education in the past including package A, package B, or package C, but currently does not attend school.*
4. *Completed particular level of education is someone who has completed particular level of education in private or public school and accepting graduation certificate. Someone who has never attended the highest grade but passed the final exam is considered as completed particular level of education.*

5. Dapat membaca dan menulis artinya dapat membaca dan menulis kata-kata/kalimat sederhana dengan suatu aksara tertentu.
 6. Jalur Pendidikan di Indonesia terdiri atas:
 - 1) pendidikan formal,
 - 2) pendidikan nonformal, dan
 - 3) pendidikan informal yang ketiganya dapat saling melengkapi dan memperkaya (Undang-Undang No. 20 Tahun 2013 tentang Sistem Pendidikan Nasional).
 7. Jenjang Pendidikan Formal terdiri atas pendidikan dasar, pendidikan menengah, dan pendidikan tinggi. Jenis pendidikan yang diajarkan mencakup pendidikan umum, kejuruan, akademik, profesi, vokasi, keagamaan, dan khusus.
 - a. Pendidikan Dasar berbentuk Sekolah Dasar (SD) dan Madrasah Ibtidaiyah (MI) atau bentuk lain yang sederajat serta Sekolah Menengah Pertama (SMP) dan Madrasah Tsanawiyah (MTs), atau bentuk lain yang sederajat.
 - b. Pendidikan Menengah berbentuk Sekolah Menengah Atas (SMA), Madrasah Aliyah (MA), Sekolah Menengah Kejuruan (SMK), dan Madrasah Aliyah Kejuruan (MAK), atau bentuk lain yang sederajat.
 - c. Pendidikan Tinggi merupakan jenjang pendidikan setelah
5. *Able to read and write is the ability to read and write at least a simple sentence in any letter of alphabets.*
 6. *The Education System in Indonesia consists of:*
 - 1) *a formal education,*
 - 2) *non-formal education, and*
 - 3) *informal education that all three can be complementary and enriching (Law No. 20 Year 2013 about The National Education System).*
 7. *The Formal Education Level consists of primary education, secondary education, and high education. The kind of education that taught consists of general education, vocational, academic, professional, religious, and specific education.*
 - a. *The Primary Education consists of Elementary School and Islamic Elementary School or other equivalent forms and Junior High School and MTs, or other equivalent forms.*
 - b. *The Secondary Education consists of the senior high school, MA, Vocational School, and Vocational Madrasah Aliyah, or other equivalent forms.*
 - c. *The High Education consists of the education level after the secondary education that consists of diplomas, bachelor, master, specialist, and doctoral degrees that are held by the*

pendidikan menengah yang mencakup program pendidikan diploma, sarjana, magister, spesialis, dan doktor yang diselenggarakan oleh perguruan tinggi. Perguruan tinggi dapat berbentuk akademi, politeknik, sekolah tinggi, institut, atau universitas.

college. The colleges can be academy, polytechnic, high school, institute, or university.

8. Rumah Sakit adalah tempat pemeriksaan dan perawatan kesehatan, biasanya berada di bawah pengawasan dokter/tenaga medis, yang melayani penderita yang sakit untuk berobat rawat jalan atau rawat inap.
 9. Rumah Sakit Bersalin adalah rumah sakit khusus untuk persalinan, dilengkapi pelayanan spesialis pemeriksaan kehamilan, persalinan, rawat inap dan rawat jalan ibu dan anak yang berada di bawah pengawasan dokter spesialis kandungan.
 10. Rumah Bersalin adalah sarana pelayanan kesehatan dengan izin sebagai rumah bersalin, dilengkapi pelayanan pemeriksaan kehamilan, persalinan serta pemeriksaan ibu dan anak yang berada di bawah pengawasan bidan senior.
 11. Poliklinik adalah sarana kesehatan yang dipakai untuk pelayanan berobat jalan, biasanya berada di bawah pengawasan dokter/tenaga medis.
 12. Puskesmas (Pusat Kesehatan Masyarakat) adalah unit pelaksana
8. *Hospital is a place for health check, usually controlled/supervised by doctors/medical personnel to serve the ill patients to get outpatient or inpatient treatment services.*
 9. *Maternity Hospital is a specialized hospital for childbirth, has specialist inspection service to pregnancy, childbirth, hospitalization and outpatient for mothers and children that is under the supervision of an obstetrician.*
 10. *Maternity House is health care facility with a license as a maternity house, equipped with prenatal care, childbirth and examination of mothers and children which is under the supervision of a senior midwife.*
 11. *Polyclinic is a health facility in which to get outpatient services, usually under the control of doctor/medical personnel.*
 12. *Public Health Center is technical implementation unit of regency/*

teknisdinas kesehatan kabupaten/kota yang mempunyai fungsi utama sebagai penyelenggara pelayanan kesehatan tingkat pertama. Wilayah kerja puskesmas maksimal adalah satu kecamatan dan untuk dapat menjangkau wilayah kerjanya, puskesmas mempunyai jaringan pelayanan yang meliputi unit Puskesmas Pembantu (Pustu), unit Puskesmas Keliling (Puskel), dan unit bidan desa/komunitas (Peraturan Menteri Kesehatan RI No. 75 Tahun 2021 Tentang Pusat Kesehatan Masyarakat).

13. Apotek adalah suatu tempat tertentu yang digunakan untuk melakukan pekerjaan kefarmasian, dan penyaluran/penjualan obat atau bahan farmasi dan perbekalan kesehatan lainnya kepada masyarakat yang dikelola oleh tenaga apoteker (Peraturan Menteri Kesehatan RI No. 1332 Tahun 2002 Tentang Perubahan Atas Peraturan Menteri Kesehatan RI No. 922/MENKES/PER/X/1993 Tentang Ketentuan dan Tata Cara Pemberian Izin Apotek).
14. Imunisasi adalah memasukkan kuman atau racun penyakit tertentu yang sudah dilemahkan (vaksin) ke dalam tubuh dengan cara disuntik atau diminum (diteteskan dalam mulut) dengan maksud agar terjadi kekebalan tubuh terhadap penyakit tersebut.
15. Keluhan kesehatan adalah

municipality health department that have the primary function as a first-level health care providers. The working area standard of public health center is one district and to reach their working areas, public health centers have a service network covering subsidiary of public health center, mobile public health center units, and midwife units (Regulation of the Minister of Health of Indonesia Number 75 Year 2021 about Public Health Center).

13. *Pharmacy is a specific place that is used for pharmaceutical jobs, and distribution/sale of drugs/ pharmaceuticals and other medical supplies to people that are administered by trained pharmacist (Regulation of the Minister of Health of Indonesia Number 1332 Year 2002 about the Changes of Regulation of the Minister of Health of Indonesia Number 922/MENKES/PER/X/1993 about Pro-vision and Procedures for Administration of Licensed Pharmacies).*
14. *Immunization is putting enervated microbe of a certain disease into human body by injection or drinking (dropping into mouth) to make the body immune to that disease.*
15. *Health complaint is a condition*

- keadaan seseorang yang mengalami gangguan kesehatan atau kejiwaan, baik karena penyakit akut, penyakit kronis, kecelakaan, kriminal, atau hal lain.
16. Mengobati sendiri adalah upaya oleh anggota rumah tangga/keluarga dengan melakukan pengobatan sendiri tanpa datang ke tempat fasilitas kesehatan atau memanggil dokter/petugas kesehatan ke rumahnya (misal minum obat modern, jamu, kerokan, kompres, kop, pijat) agar sembuh atau menjadi lebih ringan keluhan kesehatannya.
 17. Angka penemuan kasus tuberkulosis adalah jumlah kasus baru tuberkulosis (TB) dan kasus TB yang didiagnosis kambuh yang diobati dalam program penanggulangan TB nasional dan dilaporkan kepada WHO, dibagi dengan perkiraan WHO terhadap jumlah kasus insiden tuberkulosis pada tahun yang sama, dinyatakan sebagai persentase.
 18. Angka keberhasilan pengobatan tuberkulosis smear positive/Basil Tahan Asam (BTA) positif adalah proporsi (dinyatakan sebagai persentase) kasus TB BTA positif yang terdaftar di bawah program pengendalian TB nasional pada tahun tertentu yang dinyatakan berhasil menyelesaikan pengobatan. Dengan atau tanpa bukti bakteriologi keberhasilan ("sembuh" dan "menyelesaikan pengobatan" masing-masing).
- where a person has health or mental problems because of acute illness, chronically illness, accident, crimes, or others.
16. *Self treatment is an effort of household members/family to have a health treatment by themselves without visiting health facilities or a doctor/health personnel (for instance, by taking modern medicine, herb medicine, chief with a coin, compress, cupping suction, massage) in order to recover from illness or reduce the health complaint.*
 17. *The case detection rate for all forms of tuberculosis is the number of new and replase tuberculosis cases diagnosed and treated in national tuberculosis control programmes and notified to WHO, divided by WHO's estimate of the number of incident tuberculosis cases for the same year, expressed as a percentage.*
 18. *The treatment success rate for new pulmonary smear-positive tuberculosis cases is the proportion (expressed as a percentage) of new smear-positive tuberculosis cases registered under a national tuberculosis control programme in a given year that succesfully completed treatment. With or without bacteriological evidence of succes ("cured" and "treatment completed" respectively).*

19. Kasus kumulatif AIDS adalah kumulatif kasus AIDS sampai dengan referensi waktu tertentu.
 20. BCG (Bacillus Calmette Guerin) merupakan vaksinasi untuk mencegah penyakit TBC, diberikan pada bayi baru lahir atau anak, dengan suntikan pada kulit pangkal lengan atas. Bekas suntikan kemudian akan membentuk tonjolan kecil jaringan parut pada kulit lengan atas. Suntikan BCG diberikan kepada anak sebanyak 1 kali.
 21. DPT (Difteri, Pertusis, Tetanus) merupakan vaksin untuk mencegah penyakit Difteri, Pertusis, dan Tetanus yang diberikan pada bayi berumur 3 bulan ke atas, dengan suntikan pada paha, diulang 1 bulan dan 2 bulan kemudian, sehingga suntikan imunisasi DPT lengkap pada balita berjumlah 3 kali (kadang-kadang selang waktu antar suntikan bisa lebih dari 1 bulan).
 22. Luas lantai adalah luas lantai yang ditempati dan digunakan untuk keperluan sehari-hari (sebatas atap).
 23. Air leding adalah sumber air yang berasal dari air yang telah melalui proses penjernihan dan penyehatan sebelum dialirkan kepada konsumen melalui instalasi berupa saluran air. Sumber air ini biasanya diusahakan oleh PAM/PDAM/BPAM. Termasuk dalam hal ini
19. *Cummulative AIDS case is cummulative AIDS cases with reference to a particular time.*
 20. *BCG (Bacillus Calmette Guerin) is a vaccine to prevent TBC disease, given to newborns or children, by injection at the base of the skin of the upper arm. Injection site will form little bumps of scar tissue in the skin of the upper arm. BCG injections given to children 1 times.*
 21. *DPT (Diphtheria, Pertussis, Tetanus) is a vaccine to prevent the diphtheria, pertussis, and tetanus disease, given to infants aged 3 months and above, with a shot in the thigh, repeated one month and two months later, so that the complete DPT immunization shots at toddler totaling 3 times (sometimes the time interval between injections can be more than 1 month).*
 22. *Floor area is the total area which is occupied and utilized daily.*
 23. *Pipe water is a water source that comes from water that has been through a process of purification and sanitation before distribute to consumers through an instalation of water lines. This water source is usually distributed by PAM/PDAM/BPAM. This include a pipe water that sold at retail.*

- air leding yang didapat secara eceran.
24. Sumur terlindung adalah air yang berasal dari dalam tanah yang digali dan lingkaran sumur tersebut dilindungi oleh tembok paling sedikit 0,8 meter di atas tanah dan 3 meter ke bawah tanah, serta ada lantai semen sejauh 1 meter dari lingkaran sumur.
 25. Status penguasaan bangunan tempat tinggal milik sendiri adalah jika tempat tinggal tersebut pada waktu pencacahan betul-betul sudah milik kepala rumah tangga atau salah seorang anggota rumah tangga. Rumah yang dibeli secara angsuran melalui kredit bank atau rumah dengan status sewa beli dianggap rumah milik sendiri.
 26. Peristiwa tindak pidana yang dilaporkan ialah setiap peristiwa yang diterima kepolisian dari laporan masyarakat, atau peristiwa dimana pelakunya tertangkap tangan oleh kepolisian.
 27. Jumlah tindak pidana menggambarkan jumlah kasus tindak pidana yang terjadi pada kurun waktu tertentu.
 28. Resiko penduduk terjadi tindak pidana per 100.000 penduduk
 29. Resiko penduduk terjadi tindak pidana per 100.000 penduduk mengindikasikan peluang penduduk berisiko terkena tindak pidana. Biasanya dinyatakan dalam setiap 100.000 penduduk.
 24. *Protected wells is water that comes from the soil were excavated and the circumference of the well was protected by walls at least 0.8 meters above ground and 3 meters underground, and cement floor as far as 1 meter from the well circumference.*
 25. *Own ownership property status is a status of dwelling occupied belongs to the head of household or one of the household member. Houses bought through bank credit or houses with leasing status were also categorized as an own property.*
 26. *Reported crime incidence includes all criminal cases reported and received by police office, and all crimes caught by police.*
 27. *Crime total refers to the number of criminal cases occurring during a given period.*
 28. *Number of criminal cases year t)/ (Total population year t)×100.000*
 29. *Crime rate indicates the probability of population exposed to risk of crime, expressed in every 100,000 people*

30. Selang waktu terjadi tindak pidana tahun t mengindikasikan selang waktu terjadinya satu tindak kejahatan dengan kejahatan yang lain.
31. Persentase penyelesaian peristiwa tindak pidana menyatakan persentase penyelesaian tindak pidana oleh polisi. Suatu tindak pidana dinyatakan sebagai kasus yang selesai di tingkat kepolisian, apabila: 1. berkas perkaranya sudah siap untuk diserahkan atau telah diserahkan kepada kejaksaan; 2. dalam hal delik aduan, pengaduannya dicabut dalam tenggang waktu yang telah ditentukan menurut undang-undang; 3. telah diselesaikan oleh kepolisian berdasarkan azas *plichtmatigheid* (kewajiban berdasarkan kewenangan hukum); 4. kasus yang dimaksud tidak termasuk kompetensi kepolisian 5. tersangka meninggal dunia; 6. kasus kadaluwarsa.
32. Bencana Alam adalah peristiwa atau serangkaian peristiwa yang mengancam dan mengganggu kehidupan / penghidupan masyarakat yang disebabkan oleh faktor alam antara lain berupa gempa bumi, tsunami, gunung meletus, banjir, kekeringan, angin topan, dan tanah longsor sehingga mengakibatkan kerugian materi maupun non-materi.
30. *Crime clock indicates the time interval of occurrence between one crime to another crime.*
31. *Crime clearance rate refers to percentage of crime clearance by police. A criminal case is categorized as a cleared case by police, if: All documents are ready to submit or already submitted to justice court; In the case of attense that warrants complaint, the complaint was withdraw within a given period state in the law; he case was cleared by police based on the principle of *plichtmatigheid* (obligation on the basis of law uthority); The case was not the responsibility of police office; The suspect died; The case was out of date.*
32. *Natural Disaster is an event or series of events that threaten and disrupt the lives and livelihoods caused by natural factors such as: earthquake, tsunami, volcanic eruption, flood, flash flood, drought, typhoon/ cyclone, and landslide so it can lead to result in loss of material and non-material.*

33. Korban meninggal adalah orang yang dilaporkan tewas atau meninggal dunia akibat bencana.
34. Korban hilang adalah orang yang dilaporkan hilang atau tidak ditemukan atau tidak diketahui keberadaannya setelah terjadi bencana.
35. Korban luka/sakit adalah orang yang mengalami luka-luka atau sakit, dalam keadaan luka ringan, luka sedang maupun luka parah/berat, baik yang berobat jalan maupun rawat inap.
36. Rusak Berat adalah kriteria kerusakan yang mengakibatkan bangunan roboh atau sebagian besar komponen struktur rusak.
37. Rusak sedang adalah kriteria kerusakan yang mengakibatkan sebagian kecil komponen struktur rusak, dan komponen penunjang rusak namun bangunan masih tetap berdiri.
38. Rusak ringan adalah kriteria kerusakan yang mengakibatkan sebagian komponen struktur retak (struktur masih bisa digunakan) dan bangunan masih tetap berdiri.
39. Untuk mengukur kemiskinan, BPS menggunakan konsep kemampuan memenuhi kebutuhan dasar (basic needs approach). Dengan pendekatan ini, kemiskinan dipandang sebagai ketidakmampuan dari sisi ekonomi untuk memenuhi kebutuhan dasar makanan dan bukan makanan yang diukur dari
33. *Fatality is a person reported killed or death in the wake of a disaster.*
34. *Missing person is a person reported missing or who cannot be located or who cannot be accounted for in the wake of a disaster.*
35. *Casualty is a person suffering injury or illness, in a state of light injury, moderate injury, or heavy injury, which in undergoing treatment as either an outpatient or inpatient.*
36. *Severely damaged is the criteria of damage that resulted most buildings collapsed or damaged its structural components.*
37. *Damaged is the criteria of damage that resulted defective fraction of structural components and supporting components damaged, but the building still stands.*
38. *Lightly damaged is the criteria of damage that resulted partially cracked structural components, but the structure still can be used and the building still stands.*
39. *To measure poverty, BPS-Statistics Indonesia has used the concept of basic needs approach. Therefore, poverty is viewed as economic inability to fulfill food and non-food basic needs which are measured by consumption/expenditure. The method used is calculating poverty line, which consists of two components that are Food Poverty*

sisi pengeluaran. Metode yang digunakan adalah menghitung Garis Kemiskinan (GK), yang terdiri dari dua komponen yaitu Garis Kemiskinan Makanan (GKM) dan Garis Kemiskinan Non-Makanan (GKNM). Penghitungan Garis Kemiskinan dilakukan secara terpisah untuk daerah perkotaan dan perdesaan.

40. Penduduk miskin adalah penduduk yang memiliki rata-rata pengeluaran per kapita per bulan di bawah Garis Kemiskinan.
 41. Garis Kemiskinan Makanan (GKM) merupakan nilai pengeluaran kebutuhan minimum makanan yang disetarakan dengan 2.100 kkalori per kapita per hari. Garis Kemiskinan Non-Makanan (GKNM) adalah kebutuhan minimum untuk perumahan, sandang, pendidikan, kesehatan, dan kebutuhan dasar lainnya.
 42. Head Count Index (HCI-P0) adalah persentase penduduk miskin yang berada di bawah Garis Kemiskinan (GK).
 43. Indeks Kedalaman Kemiskinan (PovertyGapIndex-P1) merupakan ukuran rata-rata kesenjangan pengeluaran masing-masing penduduk miskin terhadap garis kemiskinan. Semakin tinggi nilai indeks, semakin jauh rata-rata pengeluaran penduduk dari garis kemiskinan.
 44. Indeks Keparahan Kemiskinan (Poverty Severity Index-P2) memberikan gambaran mengenai *Line (FPL) and Non-Food Poverty Line (NFPL). The poverty line was calculated separately for urban and rural areas.*
40. *A person whose expenditure per capita per month is below the poverty line is considered to be poor.*
 41. *The Food Poverty Line refers to the daily minimum requirement of 2,100 kcal per capita per day. The Non-Food Poverty Line refers to the minimum requirement for household necessities for clothing, education, health, and other basic individual needs.*
 42. *Head Count Index (HCI-P0) simply measures the percentage of the population that is counted as poor, often denoted by P0.*
 43. *Poverty Gap Index-P1 measures the extent to which individuals fall below the poverty line (the poverty gaps) as a proportion of the poverty line. Higher value of the index shows that the gap between average expenditure of the poor and the poverty line is wider.*
 44. *Poverty Severity Index-P2 describes inequality among the poor. This is simply a weighted sum of poverty*

penyebaran pengeluaran di antara penduduk miskin. Semakin tinggi nilai indeks, semakin tinggi ketimpangan pengeluaran di antara penduduk miskin. dalam laporan tahunan Human Development Report (HDR). IPM dibentuk oleh 3 (tiga) dimensi dasar: Umur panjang dan hidup sehat; pengetahuan; dan standar hidup layak.

gaps (as a proportion of the poverty line), where the weights are the proportionate poverty gaps themselves. Hence, by squaring the poverty gap index, the measure implicitly puts more weight on observations that fall well below the poverty line. Higher value of the index shows that inequality among the poor is higher.

<https://sidoarjokab.bps.go.id>

ULASAN**DESCRIPTION****4.1 Pendidikan**

Salah satu cara meningkatkan kualitas sumber daya manusia adalah melalui peningkatan kualitas pendidikan. Di samping kelengkapan sarana dan prasarana pendidikan, keberhasilan pembangunan pendidikan dapat diukur melalui beberapa indikator antara lain: angka partisipasi sekolah, angka partisipasi kasar (APK), angka partisipasi murni (APM), kemampuan baca tulis penduduk, rata-rata lama sekolah, pendidikan anak usia dini, dan sebagainya.

Akses terhadap pendidikan dasar wajib 9 tahun di Kabupaten Sidoarjo relatif mudah. Terdapat fasilitas sekolah sampai dengan tingkat SMA/ sederajat di semua kecamatan. Begitu pula untuk jenjang perguruan tinggi, terdapat 15 perguruan tinggi yang tersebar di 8 kecamatan di Kabupaten Sidoarjo. Kemudahan akses terhadap pendidikan tersebut secara langsung berpengaruh terhadap tingginya kemampuan membaca dan menulis di Kabupaten Sidoarjo, yakni sebesar 99,35 persen untuk laki-laki dan 98,59 persen untuk perempuan pada kelompok penduduk usia 15 tahun ke atas.

Sementara itu, di tahun 2021, APK penduduk Kabupaten Sidoarjo pada jenjang SD/ sederajat mencapai 104,90 untuk laki-laki dan 102,16 untuk perempuan, sebesar 95,75 dan 99,99 di jenjang SMP/MTs/ sederajat

4.1 Education

One way to improve the quality of human resources is through improving the quality of education. In addition to the completeness of educational facilities and infrastructure, the success of educational development can be measured through several indicators including: school participation rates, gross enrollment rates (GER), pure participation rates (NER), population literacy, average length of schooling, children's education early age, and so on.

Access to 9-year compulsory basic education in Sidoarjo Regency is relatively easy. There are school facilities up to high school/ equivalent level in all districts. Likewise for tertiary institutions, there are 15 tertiary institutions spread across 8 subdistricts in Sidoarjo Regency. Ease of access to education directly affects the high literacy rate in Sidoarjo Regency, which is 99,35 percent for men and 98,59 percent for women in the 15 years and over age group.

Meanwhile, in 2021, the GER of the population of Sidoarjo Regency at the elementary level/ equivalent and junior high/ equivalent reaches 104,90 percent for men and 102,16 percent for women, 95,75 percent and 99,99 percent at junior high school level/ equivalent successively for men and women, and 128,71 for men and 122,42 for women at senior high school level/ equivalent. The magnitude of the GER figures shows that the participation of female

berturut-turut untuk laki-laki dan perempuan, serta 128,71 untuk laki-laki dan 122,42 untuk perempuan pada jenjang SMA/ sederajat. Besaran angka APK tersebut memperlihatkan partisipasi penduduk perempuan yang lebih besar di jenjang pendidikan SMP/ sederajat sementara di jenjang SD/ sederajat dan SMA/ sederajat partisipasi laki-laki yang lebih tinggi.

Selanjutnya, APM penduduk di Sidoarjo menunjukkan pola di mana semakin tinggi jenjang pendidikan, APM semakin rendah. Selama periode 2021, APM di Kabupaten Sidoarjo mengalami penurunan dari jenjang pendidikan SD/ sederajat hingga ke jenjang SMA/ sederajat. APM pada jenjang SD/ sederajat sudah mencapai 99,16 persen untuk laki-laki dan 100,00 persen untuk perempuan, yang berarti hampir semua anak pada jenjang pendidikan dasar telah mendapatkan pendidikan sesuai dengan umur yang dianjurkan. Pada jenjang pendidikan SMP, serapannya menurun menjadi 87,58 persen untuk laki-laki dan 90,01 persen untuk perempuan. Dan semakin menurun pada jenjang pendidikan SMA/ SMK/ MA, dari 100 penduduk Kabupaten Sidoarjo usia sekolah SMA/ SMK/ MA, tercatat hanya sebanyak 71-72 orang yang bersekolah tepat umur, sisanya adalah anak usia SMA/ SMK/ MA yang sementara sekolah tidak tepat umur ataupun mereka yang telah memutuskan untuk meninggalkan bangku sekolah atau tidak pernah sekolah sama sekali.

population is greater at the junior high school level/ equivalent, while at the elementary school level/ equivalent the participation of men is higher.

Furthermore, the NER of the population in Sidoarjo shows a pattern where the higher the level of education, the lower the NER. During the 2021 period, the NER in Sidoarjo Regency has decreased from elementary school/ equivalent level to high school/ equivalent level. The NER at the elementary level/ equivalent has reached 99,16 percent for men and 100,00 percent for women, which means that almost all children at primary education have received education according to the recommended age. At the junior high school level, absorption has dropped to 87,58 percent for men and 90,01 percent for women. And decreasing in high school/ vocational/ MA education level, out of 100 high school/ vocational/ MA school age population of Sidoarjo Regency, there were only 71-72 people who attended school at the right age, the rest were children of high school/ vocational/ MA level while attending school not the right age or those who have decided to leave school or never go to school at all.

4.2 Kesehatan

Selain pendidikan, tingkat kesehatan juga merupakan hal penting untuk diperhatikan dalam meningkatkan kualitas penduduk. Salah satu ukuran keberhasilan pembangunan di bidang kesehatan dapat dilihat dari ketersediaan sarana prasarana fisik dan tenaga medis yang profesional.

Pada tahun 2021, di Kabupaten Sidoarjo terdapat 22 rumah sakit, 11 rumah sakit bersalin, 110 poliklinik, 28 puskesmas, 59 puskesmas pembantu, dan 161 apotek, yang kesemuanya tersebar di seluruh kecamatan. Begitu pula dengan tenaga kesehatan, di semua kecamatan dapat ditemukan dokter, perawat, bidan, tenaga farmasi, dan ahli gizi.

4.3 Agama

Dari sisi agama, penduduk Kabupaten Sidoarjo tergolong masyarakat majemuk. Sebanyak 95,75 persen penduduk memeluk agama Islam, 2,71 persen menganut agama Kristen, 1,17 persen penduduk adalah katolik, dan 0,36 persen penduduk menganut agama Hindu, Buddha, dan kepercayaan lainnya.

4.2 Health

In addition to education, the level of health is also an important thing to consider in improving the quality of the population. One measure of the success of development in the health sector can be seen from the availability of physical infrastructure and professional medical personnel.

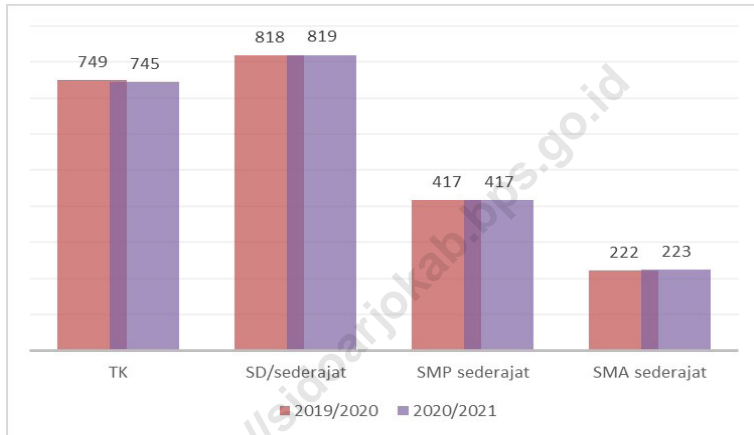
In 2021, There were 22 hospitals, 11 maternity hospitals, 110 polyclinics, 28 health centers, 59 auxiliary health centers, and 161 pharmacies in Sidoarjo Regency, which are spread across all subdistricts. Likewise with health workers, there can be found doctors, nurses, midwives, pharmacists, and nutritionist in all subdistricts.

4.3 Religion

In terms of religion, the population of Sidoarjo Regency is classified as a plural society. As many as 95,75 percent of the population is Muslim, 2,71 percent are Christians, 1,17 percent are Catholics, and 0,36 percent are Hindus, Buddhists and other faiths.

Gambar 4.1
Figures

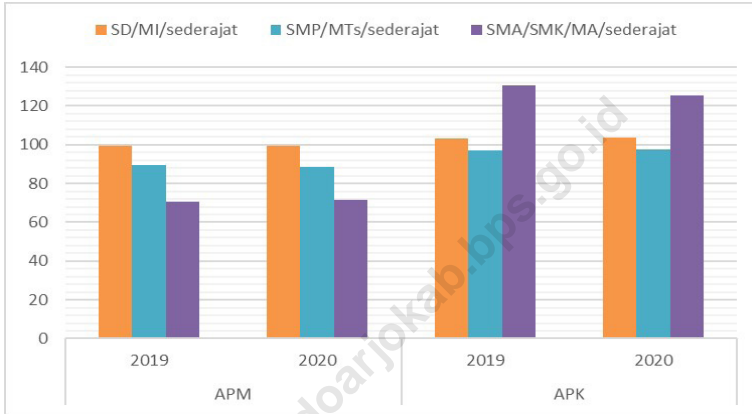
Jumlah TK, SD/Sederajat, SMP/Sederajat, dan SMA/ Sederajat di Kabupaten Sidoarjo, 2020/2021 dan 2021/2022
Number of Kindergarten, Elementary High School, Junior High School, and Senior High School in Sidoarjo Regency, 2020/2021 and 2021/2022



Sumber/Source : Kementerian Agama, Data Semester Ganjil/Ministry of Religious Affairs, Odd Semester Data
Kementerian Pendidikan dan Kebudayaan, Data Semester Ganjil/Ministry of Educations and
Culture, Odd Semester Data

Gambar 4.2
Figures

Angka Partisipasi Murni (APM) dan Angka Partisipasi Kasar (APK) Menurut Jenjang Pendidikan di Kabupaten Sidoarjo, 2020 dan 2021
Net Participation Rates and Gross Participation Rates by Educational Level in Sidoarjo Regency, 2020 and 2021



Sumber/Source :

4.1 PENDIDIKAN EDUCATION

Tabel 4.1.1 Jumlah Sekolah, Guru, dan Murid Taman Kanak-Kanak (TK) di Bawah Kementerian Pendidikan dan Kebudayaan Menurut Kecamatan di Kabupaten Sidoarjo, 2020/2021 dan 2021/2022
Number of Schools, Teachers, and Pupils in Kindergarten Under The Ministry of Education and Culture by Subdistrict in Sidoarjo Regency, 2020/2021 and 2021/2022

Kecamatan Subdistrict	Sekolah/Schools					
	Negeri/Public		Swasta/Private		Jumlah/Total	
	2020/2021	2021/2022	2020/2021	2021/2022	2020/2021	2021/2022
(1)	(2)	(3)	(4)	(5)	(6)	(7)
Tarik	-	-	22	22	22	22
Prambon	-	-	24	24	24	24
Krembung	-	-	28	28	28	28
Porong	-	-	24	24	24	24
Jabon	-	-	27	27	27	27
Tanggulangin	-	-	31	31	31	31
Candi	-	-	55	56	55	56
Tulangan	-	-	41	41	41	41
Wonoayu	-	-	29	29	29	29
Sukodono	-	-	45	46	45	46
Sidoarjo	1	1	86	86	87	87
Buduran	-	-	38	37	38	37
Sedati	1	1	28	28	29	29
Waru	-	-	92	92	92	92
Gedangan	-	-	32	32	32	32
Taman	-	-	80	80	80	80
Krian	-	-	38	39	38	39
Balong Bendo	-	-	23	24	23	24
Kabupaten Sidoarjo	2	2	743	746	745	748

Lanjutan Tabel/*Continued Table* 4.1.1

Kecamatan Subdistrict	Guru ¹ /Teachers ¹					
	Negeri/Public		Swasta/Private		Jumlah/Total	
	2020/2021	2021/2022	2020/2021	2021/2022	2020/2021	2021/2022
(1)	(8)	(9)	(10)	(11)	(12)	(13)
Tarik	-	-	82	81	82	81
Prambon	-	-	109	105	109	105
Krebung	-	-	111	113	111	113
Porong	-	-	102	102	102	102
Jabon	-	-	115	111	115	111
Tanggulangin	-	-	127	133	127	133
Candi	-	-	263	280	263	280
Tulangan	-	-	181	178	181	178
Wonoayu	-	-	115	110	115	110
Sukodono	-	-	224	231	224	231
Sidoarjo	10	10	390	390	400	400
Buduran	-	-	198	183	198	183
Sedati	15	13	143	140	158	153
Waru	-	-	548	546	548	546
Gedangan	-	-	144	139	144	139
Taman	-	-	417	404	417	404
Krian	-	-	191	191	191	191
Balong Bendo	-	-	104	110	104	110
Kabupaten Sidoarjo	25	23	3 564	3 547	3 589	3 570

Lanjutan Tabel/*Continued Table* 4.1.1

Kecamatan Subdistrict	Murid/Pupils					
	Negeri/Public		Swasta/Private		Jumlah/Total	
	2020/2021	2021/2022	2020/2021	2021/2022	2020/2021	2021/2022
(1)	(14)	(15)	(16)	(17)	(18)	(19)
Tarik	-	-	814	741	814	741
Prambon	-	-	1 255	1 178	1 255	1 178
Krembung	-	-	1 385	1 280	1 385	1 280
Porong	-	-	1 280	1 200	1 280	1 200
Jabon	-	-	1 192	1 204	1 192	1 204
Tanggulangin	-	-	1 426	1 304	1 426	1 304
Candi	-	-	3 059	2 892	3 059	2 892
Tulangan	-	-	2 106	1 983	2 106	1 983
Wonoayu	-	-	1 077	1 014	1 077	1 014
Sukodono	-	-	2 470	2 315	2 470	2 315
Sidoarjo	113	116	4 525	4 037	4 638	4 153
Buduran	-	-	2 291	2 176	2 291	2 176
Sedati	154	144	1 790	1 649	1 944	1 793
Waru	-	-	6 634	6 168	6 634	6 168
Gedangan	-	-	1 689	1 557	1 689	1 557
Taman	-	-	4 494	4 153	4 494	4 153
Krian	-	-	2 028	1 837	2 028	1 837
Balong Bendo	-	-	1 380	1 364	1 380	1 364
Kabupaten Sidoarjo	267	260	40 895	38 052	41 162	38 312

Catatan/Note: ¹ Jumlah guru termasuk kepala sekolah dan guru/*The total of teachers including headmaster and teacher*

Sumber/Source: Kementerian Pendidikan dan Kebudayaan, Data Semester Ganjil/*Ministry of Educations and Culture, Odd Semester Data*

Tabel
Table 4.1.2

**Jumlah Sekolah, Guru, dan Murid Raudatul Athfal (RA)
di Bawah Kementerian Agama Menurut Kecamatan di
Kabupaten Sidoarjo, 2020/2021 dan 2021/2022**
*Number of Schools, Teachers, and Pupils in Raudatul Athfal
(RA) Under The Ministry of Religious Affairs by Subdistrict in
Sidoarjo Regency, 2020/2021 and 2021/2022*

Kecamatan Subdistrict	Sekolah/Schools		Guru/Teachers		Murid/Pupils	
	2020/2021	2021/2022	2020/2021	2021/2022	2020/2021	2021/2022
(1)	(2)	(3)	(4)	(5)	(6)	(7)
Tarik	17	16	79	80	586	612
Prambon	15	15	63	67	797	844
Krembung	11	11	52	74	514	514
Porong	14	14	62	74	698	666
Jabon	4	4	17	19	179	156
Tanggulangin	18	18	79	91	811	888
Candi	25	25	126	154	1 410	1 387
Tulangan	21	21	82	92	961	950
Wonoayu	22	22	120	122	1 065	1 182
Sukodono	30	29	172	188	1 944	1 981
Sidoarjo	27	27	136	148	1 240	1 049
Buduran	10	10	78	73	803	979
Sedati	12	12	74	73	882	821
Waru	8	8	38	47	262	269
Gedangan	25	25	145	155	1 940	1 739
Taman	19	19	113	117	1 152	1 154
Krian	22	21	120	123	1 441	1 370
Balong Bendo	8	8	46	49	506	539
Kabupaten Sidoarjo	308	308	1 602	1 752	17 191	17 109

Catatan/Note: Seluruh Raudatul Athfal (RA) berstatus swasta/All Raudatul Athfal (RA) are private

Sumber/Source: Kementerian Agama, Data Semester Ganjil/Ministry of Religious Affairs, Odd Semester Data

Tabel 4.1.3
Table

Jumlah Sekolah, Guru, dan Murid Sekolah Dasar (SD) di Bawah Kementerian Pendidikan dan Kebudayaan Menurut Kecamatan di Kabupaten Sidoarjo, 2020/2021 dan 2021/2022
Number of Schools, Teachers, and Pupils in Primary Schools Under The Ministry of Education and Culture by Subdistrict in Sidoarjo Regency, 2020/2021 and 2021/2022

Kecamatan Subdistrict	Sekolah/Schools					
	Negeri/Public		Swasta/Private		Jumlah/Total	
	2020/2021	2021/2022	2020/2021	2021/2022	2020/2021	2021/2022
(1)	(2)	(3)	(4)	(5)	(6)	(7)
Tarik	29	29	2	2	31	31
Prambon	27	27	2	3	29	30
Krembung	26	26	4	4	30	30
Porong	20	20	4	4	26	24
Jabon	22	22	-	-	22	22
Tanggulangun	21	21	6	7	27	28
Candi	26	26	5	5	31	31
Tulangan	31	31	4	4	35	35
Wonoayu	30	30	-	-	30	30
Sukodono	23	23	9	9	32	32
Sidoarjo	35	35	20	20	55	55
Buduran	19	19	5	6	24	25
Sedati	17	17	4	4	21	21
Waru	23	23	21	21	44	44
Gedangan	21	21	5	5	26	26
Taman	39	39	9	10	48	49
Krian	30	30	13	13	43	43
Balong Bendo	25	25	1	1	26	26
Kabupaten Sidoarjo	464	464	114	118	580	582

Lanjutan Tabel/*Continued Table 4.1.3*

Kecamatan Subdistrict	Guru ¹ /Teachers ¹					
	Negeri/Public		Swasta/Private		Jumlah/Total	
	2020/2021	2021/2022	2020/2021	2021/2022	2020/2021	2021/2022
(1)	(8)	(9)	(10)	(11)	(12)	(13)
Tarik	301	283	19	18	320	301
Prambon	311	290	10	20	321	310
Krebung	279	261	56	51	335	312
Porong	255	231	55	56	310	287
Jabon	217	212	-	-	217	212
Tanggulangin	263	256	61	74	324	330
Candi	390	364	72	81	462	445
Tulangan	364	330	69	77	433	407
Wonoayu	351	336	-	-	351	336
Sukodono	374	357	134	135	508	492
Sidoarjo	615	589	449	462	1 064	1 051
Buduran	310	284	61	84	371	368
Sedati	271	252	74	81	345	333
Waru	489	444	486	470	975	914
Gedangan	399	367	96	84	495	451
Taman	612	565	173	196	785	761
Krian	421	403	165	196	586	599
Balong Bendo	270	263	11	13	281	276
Kabupaten Sidoarjo	6 492	6 087	1 991	2 098	8 483	8 185

Lanjutan Tabel/Continued Table 4.1.3

Kecamatan Subdistrict	Murid/Pupils					
	Negeri/Public		Swasta/Private		Jumlah/Total	
	2020/2021	2021/2022	2020/2021	2021/2022	2020/2021	2021/2022
(1)	(14)	(15)	(16)	(17)	(18)	(19)
Tarik	3 893	3 680	177	170	4 070	3 850
Prambon	5 005	4 736	148	224	5 153	4 960
Krembung	3 765	3 563	973	975	4 738	4 538
Porong	4 024	3 868	956	972	5 033	4 840
Jabon	3 435	3 283	-	-	3 435	3 283
Tanggulangin	4 556	4 271	907	965	5 463	5 236
Candi	8 472	8 127	954	1 153	9 426	9 280
Tulangan	6 030	5 831	1 258	1 137	7 288	6 968
Wonoayu	5 406	5 171	-	-	5 406	5 171
Sukodono	6 925	6 692	2 302	2 265	9 227	8 957
Sidoarjo	12 688	12 144	7 719	7 413	20 407	19 557
Buduran	5 919	5 590	1 292	1 688	7 211	7 278
Sedati	5 734	5 656	1 411	1 330	7 145	6 986
Waru	9 953	9 320	8 092	8 136	18 045	17 456
Gedangan	7 858	7 453	1 323	1 246	9 181	8 699
Taman	12 672	11 808	3 603	3 621	16 275	15 429
Krian	9 082	8 683	3 275	3 330	12 357	12 013
Balong Bendo	4 526	4 320	251	249	4 777	4 569
Kabupaten Sidoarjo	119 943	114 196	34 641	34 874	154 637	149 070

Catatan/Note: ¹ Jumlah guru termasuk kepala sekolah dan guru/The total of teachers including headmaster and teacher

Sumber/Source: Kementerian Pendidikan dan Kebudayaan, Data Semester Ganjil/Ministry of Educations and Culture, Odd Semester Data

Tabel
Table 4.1.4

Jumlah Sekolah, Guru, dan Murid Madrasah Ibtidaiyah (MI) di Bawah Kementerian Agama Menurut Kecamatan di Kabupaten Sidoarjo, 2020/2021 dan 2021/2022
Number of Schools, Teachers, and Pupils in Madrasah Ibtidaiyah (MI) Under The Ministry of Religious Affairs by Subdistrict in Sidoarjo Regency, 2020/2021 and 2021/2022

Kecamatan Subdistrict	Sekolah/Schools					
	Negeri/Public		Swasta/Private		Jumlah/Total	
	2020/2021	2021/2022	2020/2021	2021/2022	2020/2021	2021/2022
(1)	(2)	(3)	(4)	(5)	(6)	(7)
Tarik	-	-	10	10	10	10
Prambon	-	-	11	11	11	11
Kresembung	-	-	8	8	8	8
Porong	-	-	10	10	10	10
Jabon	-	-	8	9	8	9
Tanggulangin	-	-	13	13	13	13
Candi	-	-	17	17	17	17
Tulangan	-	-	13	13	13	13
Wonoayu	-	-	18	18	18	18
Sukodono	-	-	16	16	16	16
Sidoarjo	-	-	14	14	14	14
Buduran	1	1	9	9	10	10
Sedati	1	1	12	12	13	13
Waru	-	-	17	17	17	17
Gedangan	-	-	12	12	12	12
Taman	-	-	25	25	25	25
Krian	-	-	16	16	16	16
Balong Bendo	-	-	8	8	8	8
Kabupaten Sidoarjo	2	2	237	239	239	241

Lanjutan Tabel/Continued Table 4.1.4

Kecamatan Subdistrict	Guru ¹ /Teachers ¹					
	Negeri/Public		Swasta/Private		Jumlah/Total	
	2020/2021	2021/2022	2020/2021	2021/2022	2020/2021	2021/2022
(1)	(8)	(9)	(10)	(11)	(12)	(13)
Tarik	-	-	100	114	100	114
Prambon	-	-	109	130	109	130
Kremlung	-	-	86	115	86	115
Porong	-	-	96	116	96	116
Jabon	-	-	102	119	102	119
Tanggulangun	-	-	158	189	158	189
Candi	-	-	243	280	243	280
Tulangan	-	-	172	199	172	199
Wonoayu	-	-	177	210	177	210
Sukodono	-	-	271	302	271	302
Sidoarjo	-	-	248	289	248	289
Buduran	27	37	120	176	147	213
Sedati	25	33	157	177	182	210
Waru	-	-	313	389	313	389
Gedangan	-	-	146	183	146	183
Taman	-	-	356	409	356	409
Krian	-	-	230	283	230	283
Balong Bendo	-	-	94	102	94	102
Kabupaten Sidoarjo	52	70	3 178	3 788	3 230	3 858

Lanjutan Tabel/*Continued Table 4.1.4*

Kecamatan Subdistrict	Murid/Pupils					
	Negeri/Public		Swasta/Private		Jumlah/Total	
	2020/2021	2021/2022	2020/2021	2021/2022	2020/2021	2021/2022
(1)	(14)	(15)	(16)	(17)	(18)	(19)
Tarik	-	-	1 208	937	1 208	937
Prambon	-	-	1 818	1 829	1 818	1 829
Krembung	-	-	1 277	1 323	1 277	1 323
Porong	-	-	1 670	1 613	1 670	1 613
Jabon	-	-	1 547	1 601	1 547	1 601
Tanggulangun	-	-	2 613	2 588	2 613	2 588
Candi	-	-	5 040	4 973	5 040	4 973
Tulangan	-	-	3 019	3 087	3 019	3 087
Wonoayu	-	-	2 470	2 414	2 470	2 414
Sukodono	-	-	5 121	5 352	5 121	5 352
Sidoarjo	-	-	3 992	3 603	3 992	3 603
Buduran	558	552	2 295	3 242	2 853	3 794
Sedati	536	534	2 978	2 830	3 514	3 364
Waru	-	-	6 689	6 584	6 689	6 584
Gedangan	-	-	2 801	2 859	2 801	2 859
Taman	-	-	6 318	6 315	6 318	6 315
Krian	-	-	3 987	3 988	3 987	3 988
Balong Bendo	-	-	1 692	1 754	1 692	1 754
Kabupaten Sidoarjo	1 094	1 086	56 535	56 892	57 629	57 978

Catatan/Note: ...

Sumber/Source: Kementerian Agama, EMIS, Data Semester Ganjil/Ministry of Religious Affairs, EMIS, Odd Semester Data

Tabel
Table 4.1.5

Jumlah Sekolah, Guru, dan Murid Sekolah Menengah Pertama (SMP) di Bawah Kementerian Pendidikan dan Kebudayaan Menurut Kecamatan di Kabupaten Sidoarjo, 2020/2021 dan 2021/2022
Number of Schools, Teachers, and Pupils in Lower Secondary Schools Under The Ministry of Education and Culture by Subdistrict in Sidoarjo Regency, 2020/2021 and 2021/2022

Kecamatan Subdistrict	Sekolah/Schools					
	Negeri/Public		Swasta/Private		Jumlah/Total	
	2020/2021	2021/2022	2020/2021	2021/2022	2020/2021	2021/2022
(1)	(2)	(3)	(4)	(5)	(6)	(7)
Tarik	2	2	4	4	6	6
Prambon	1	1	4	4	5	5
Krembung	2	2	3	3	5	5
Porong	3	3	7	7	10	10
Jabon	3	3	3	3	6	6
Tanggulangun	2	2	6	7	8	9
Candi	3	3	5	5	8	8
Tulangan	1	1	6	6	7	7
Wonoayu	2	2	3	3	5	5
Sukodono	2	2	3	4	5	6
Sidoarjo	6	6	23	23	29	29
Buduran	3	3	6	6	9	9
Sedati	2	2	7	7	9	9
Waru	4	4	17	18	21	22
Gedangan	2	2	5	5	7	7
Taman	3	3	14	14	17	17
Krian	3	3	14	14	17	17
Balong Bendo	2	2	2	3	4	5
Kabupaten Sidoarjo	46	46	132	136	178	182

Lanjutan Tabel/Continued Table 4.1.5

Kecamatan Subdistrict	Guru ¹ /Teachers ¹					
	Negeri/Public		Swasta/Private		Jumlah/Total	
	2020/2021	2021/2022	2020/2021	2021/2022	2020/2021	2021/2022
(1)	(8)	(9)	(10)	(11)	(12)	(13)
Tarik	82	73	38	35	120	108
Prambon	44	37	66	56	110	93
Kremlung	83	81	54	50	137	131
Porong	118	115	83	80	201	195
Jabon	87	80	43	42	130	122
Tanggulangun	82	80	66	78	148	158
Candi	125	124	79	75	204	199
Tulangan	57	53	85	87	142	140
Wonoayu	98	89	21	23	119	112
Sukodono	98	103	72	78	170	181
Sidoarjo	271	271	471	476	742	747
Buduran	86	84	128	118	214	202
Sedati	103	93	109	121	212	214
Waru	177	161	339	360	516	521
Gedangan	97	95	83	79	180	174
Taman	148	135	284	292	432	427
Krian	152	134	248	239	400	373
Balong Bendo	77	74	40	40	117	114
Kabupaten Sidoarjo	1 985	1 882	2 309	2 329	4 294	4 211

Lanjutan Tabel/Continued Table 4.1.5

Kecamatan Subdistrict	Murid/Pupils					
	Negeri/Public		Swasta/Private		Jumlah/Total	
	2020/2021	2021/2022	2020/2021	2021/2022	2020/2021	2021/2022
(1)	(14)	(15)	(16)	(17)	(18)	(19)
Tarik	1 559	1 577	359	311	1 918	1 888
Prambon	953	993	1 161	1 254	2 114	2 247
Krebung	1 668	1 740	632	546	2 300	2 286
Porong	2 355	2 435	857	721	3 212	3 156
Jabon	1 572	1 568	698	625	2 270	2 193
Tanggulangin	1 589	1 621	924	1 120	2 513	2 741
Candi	2 829	2 977	1 084	1 126	3 913	4 103
Tulangan	1 206	1 221	1 245	1 361	2 451	2 582
Wonoayu	1 876	1 966	193	240	2 069	2 206
Sukodono	2 104	2 220	1 313	1 314	3 417	3 534
Sidoarjo	5 730	6 128	7 611	7 355	13 341	13 483
Buduran	1 696	1 741	2 296	2 266	3 992	4 007
Sedati	2 034	2 046	1 653	1 516	3 687	3 562
Waru	3 641	3 816	4 873	4 920	8 514	8 736
Gedangan	2 035	2 052	1 143	1 134	3 178	3 186
Taman	2 977	3 034	5 444	5 024	8 421	8 058
Krian	3 019	3 163	4 222	4 534	7 241	7 697
Balong Bendo	1 579	1 604	617	520	2 196	2 124
Kabupaten Sidoarjo	40 422	41 902	36 325	35 887	76 747	77 789

Catatan/Note: ¹ Jumlah guru termasuk kepala sekolah dan guru/The total of teachers including headmaster and teacher

Sumber/Source: Kementerian Pendidikan dan Kebudayaan, Data Semester Ganjil/Ministry of Educations and Culture, Odd Semester Data

Tabel
Table 4.1.6

Jumlah Sekolah, Guru, dan Murid Madrasah Tsanawiyah (MTs) di Bawah Kementerian Agama Menurut Kecamatan di Kabupaten Sidoarjo, 2020/2021 dan 2021/2022
Number of Schools, Teachers, and Pupils in Madrasah Tsanawiyah (MTs) Under The Ministry of Religious Affairs by Subdistrict in Sidoarjo Regency, 2020/2021 and 2021/2022

Kecamatan Subdistrict	Sekolah/Schools					
	Negeri/Public		Swasta/Private		Jumlah/Total	
	2020/2021	2021/2022	2020/2021	2021/2022	2020/2021	2021/2022
(1)	(2)	(3)	(4)	(5)	(6)	(7)
Tarik	1	1	2	2	3	3
Prambon	-	-	3	3	3	3
Krebung	-	-	3	3	3	3
Porong	-	-	4	4	4	4
Jabon	-	-	6	6	6	6
Tanggulangin	-	-	7	7	7	7
Candi	-	-	4	4	4	4
Tulangan	1	1	3	3	4	4
Wonoayu	-	-	2	2	2	2
Sukodono	-	-	3	3	3	3
Sidoarjo	1	1	4	4	5	5
Buduran	-	-	3	3	3	3
Sedati	-	-	1	1	1	1
Waru	-	-	6	6	6	6
Gedangan	-	-	4	4	4	4
Taman	-	-	5	5	5	5
Krian	1	1	3	3	4	4
Balong Bendo	-	-	2	2	2	2
Kabupaten Sidoarjo	4	4	65	65	69	69

Lanjutan Tabel/Continued Table 4.1.6

Kecamatan Subdistrict	Guru ¹ /Teachers ¹					
	Negeri/Public		Swasta/Private		Jumlah/Total	
	2020/2021	2021/2022	2020/2021	2021/2022	2020/2021	2021/2022
(1)	(8)	(9)	(10)	(11)	(12)	(13)
Tarik	49	57	8	13	57	70
Prambon	-	-	29	28	29	28
Kremlung	-	-	34	43	34	43
Porong	-	-	34	29	34	29
Jabon	-	-	75	80	75	80
Tanggulangin	-	-	135	138	135	138
Candi	-	-	62	65	62	65
Tulangan	45	58	40	62	85	120
Wonoayu	-	-	41	44	41	44
Sukodono	-	-	74	91	74	91
Sidoarjo	51	69	98	108	149	177
Buduran	-	-	40	44	40	44
Sedati	-	-	46	42	46	42
Waru	-	-	144	207	144	207
Gedangan	-	-	58	52	58	52
Taman	-	-	81	101	81	101
Krian	51	65	57	72	108	137
Balong Bendo	-	-	20	23	20	23
Kabupaten Sidoarjo	196	249	1 076	1 242	1 272	1 491

Lanjutan Tabel/*Continued Table 4.1.6*

Kecamatan Subdistrict	Murid/Pupils					
	Negeri/Public		Swasta/Private		Jumlah/Total	
	2020/2021	2021/2022	2020/2021	2021/2022	2020/2021	2021/2022
(1)	(14)	(15)	(16)	(17)	(18)	(19)
Tarik	719	702	88	92	807	794
Prambon	-	-	356	417	356	417
Krembung	-	-	517	495	517	495
Porong	-	-	280	319	280	319
Jabon	-	-	651	719	651	719
Tanggulangun	-	-	2 922	3 199	2 922	3 199
Candi	-	-	1 277	1 431	1 277	1 431
Tulangan	783	774	734	852	1 517	1 626
Wonoayu	-	-	634	713	634	713
Sukodono	-	-	797	850	797	850
Sidoarjo	958	974	1 679	1 607	2 637	2 581
Buduran	-	-	734	721	734	721
Sedati	-	-	471	407	471	407
Waru	-	-	2 357	2 563	2 357	2 563
Gedangan	-	-	543	522	543	522
Taman	-	-	1 128	1 245	1 128	1 245
Krian	917	939	800	776	1 717	1 715
Balong Bendo	-	-	139	119	139	119
Kabupaten Sidoarjo	3 377	3 389	16 107	17 047	19 484	20 436

Catatan/Note: ...

Sumber/Source: Kementerian Agama, EMIS, Data Semester Ganjil/Ministry of Religious Affairs, EMIS, Odd Semester Data

Tabel
Table 4.1.7

Jumlah Sekolah, Guru, dan Murid Sekolah Menengah Atas (SMA) di Bawah Kementerian Pendidikan dan Kebudayaan Menurut Kecamatan di Kabupaten Sidoarjo, 2020/2021 dan 2021/2022
Number of Schools, Teachers, and Pupils in Upper Secondary Schools Under The Ministry of Education and Culture by Subdistrict in Sidoarjo Regency, 2020/2021 and 2021/2022

Kecamatan Subdistrict	Sekolah/Schools					
	Negeri/Public		Swasta/Private		Jumlah/Total	
	2020/2021	2021/2022	2020/2021	2021/2022	2020/2021	2021/2022
(1)	(2)	(3)	(4)	(5)	(6)	(7)
Tarik	1	1	1	1	2	2
Prambon	-	-	1	1	1	1
Krembung	1	1	-	-	1	1
Porong	1	1	5	5	6	6
Jabon	-	-	1	1	1	1
Tanggulangun	-	-	2	2	2	2
Candi	-	-	1	1	1	1
Tulangan	-	-	2	2	2	2
Wonoayu	1	1	1	1	2	2
Sukodono	-	-	2	2	2	2
Sidoarjo	4	4	12	12	16	16
Buduran	1	1	2	2	3	3
Sedati	-	-	3	3	3	3
Waru	1	1	6	6	7	7
Gedangan	1	1	4	4	5	5
Taman	1	1	6	6	7	7
Krian	1	1	6	6	7	7
Balong Bendo	-	-	2	2	2	2
Kabupaten Sidoarjo	13	13	57	57	70	70

Lanjutan Tabel/*Continued Table 4.1.7*

Kecamatan Subdistrict	Guru ¹ /Teachers ¹					
	Negeri/Public		Swasta/Private		Jumlah/Total	
	2020/2021	2021/2022	2020/2021	2021/2022	2020/2021	2021/2022
(1)	(8)	(9)	(10)	(11)	(12)	(13)
Tarik	48	58	7	7	55	65
Prambon	-	-	22	21	22	21
Krembung	60	54	-	-	60	54
Porong	55	54	72	68	127	122
Jabon	-	-	19	16	19	16
Tanggulangun	-	-	25	23	25	23
Candi	-	-	25	35	25	35
Tulangan	-	-	47	62	47	62
Wonoayu	45	52	4	6	49	58
Sukodono	-	-	17	14	17	14
Sidoarjo	251	254	239	259	490	513
Buduran	20	14	61	62	81	76
Sedati	-	-	34	46	34	46
Waru	52	49	62	77	114	126
Gedangan	52	57	81	81	133	138
Taman	56	56	121	120	177	176
Krian	56	55	109	100	165	155
Balong Bendo	-	-	18	16	18	16
Kabupaten Sidoarjo	695	703	963	1 013	1 658	1 716

Lanjutan Tabel/Continued Table 4.1.7

Kecamatan Subdistrict	Murid/Pupils					
	Negeri/Public		Swasta/Private		Jumlah/Total	
	2020/2021	2021/2022	2020/2021	2021/2022	2020/2021	2021/2022
(1)	(14)	(15)	(16)	(17)	(18)	(19)
Tarik	1 274	1 274	43	37	1 317	1 311
Prambon	-	-	269	233	269	233
Krebung	1 220	1 225	-	-	1 220	1 225
Porong	1 154	1 127	1 568	1 398	2 722	2 525
Jabon	-	-	406	324	406	324
Tanggulangun	-	-	280	272	280	272
Candi	-	-	729	692	729	692
Tulangan	-	-	931	886	931	886
Wonoayu	1 169	1 236	55	40	1 224	1 276
Sukodono	-	-	489	492	489	492
Sidoarjo	4 924	4 995	4 617	4 494	9 541	9 489
Buduran	214	200	1 645	1 580	1 859	1 780
Sedati	-	-	518	435	518	435
Waru	1 163	1 159	770	711	1 933	1 870
Gedangan	1 207	1 240	1 634	1 596	2 841	2 836
Taman	1 096	1 077	2 532	2 466	3 628	3 543
Krian	1 200	1 203	2 263	2 049	3 463	3 252
Balung Bendo	-	-	224	219	224	219
Kabupaten Sidoarjo	14 621	14 736	18 973	17 924	33 594	32 660

Catatan/Note: ¹ Jumlah guru termasuk kepala sekolah dan guru/The total of teachers including headmaster and teacher

Sumber/Source: Kementerian Pendidikan dan Kebudayaan, Data Semester Ganjil/Ministry of Educations and Culture, Odd Semester Data

Tabel
Table 4.1.8

Jumlah Sekolah, Guru, dan Murid Sekolah Menengah Kejuruan (SMK) di Bawah Kementerian Pendidikan dan Kebudayaan Menurut Kecamatan di Kabupaten Sidoarjo, 2020/2021 dan 2021/2022
Number of Schools, Teachers, and Pupils in Vocational High Schools Under The Ministry of Education and Culture by Subdistrict in Sidoarjo Regency, 2020/2021 and 2021/2022

Kecamatan Subdistrict	Sekolah/Schools					
	Negeri/Public		Swasta/Private		Jumlah/Total	
	2020/2021	2021/2022	2020/2021	2021/2022	2020/2021	2021/2022
(1)	(2)	(3)	(4)	(5)	(6)	(7)
Tarik	-	-	3	3	3	3
Prambon	-	-	2	2	2	2
Krembung	-	-	4	4	4	4
Porong	-	-	4	4	4	4
Jabon	1	1	3	3	4	4
Tanggulain	-	-	2	2	2	2
Candi	-	-	1	1	1	1
Tulangan	-	-	7	7	7	7
Wonoayu	-	-	2	2	2	2
Sukodono	-	-	3	3	3	3
Sidoarjo	1	1	15	15	16	16
Buduran	3	3	3	3	6	6
Sedati	-	-	2	2	2	2
Waru	-	-	7	7	7	7
Gedangan	-	-	3	3	3	3
Taman	-	-	9	9	9	9
Krian	-	-	7	7	7	7
Balong Bendo	-	-	2	2	2	2
Kabupaten Sidoarjo	5	5	79	79	84	84

Lanjutan Tabel/Continued Table 4.1.8

Kecamatan Subdistrict	Guru ¹ /Teachers ¹					
	Negeri/Public		Swasta/Private		Jumlah/Total	
	2020/2021	2021/2022	2020/2021	2021/2022	2020/2021	2021/2022
(1)	(8)	(9)	(10)	(11)	(12)	(13)
Tarik	-	-	29	38	29	38
Prambon	-	-	25	32	25	32
Krembung	-	-	69	70	69	70
Porong	-	-	36	40	36	40
Jabon	43	47	21	30	64	77
Tanggulangun	-	-	24	25	24	25
Candi	-	-	5	5	5	5
Tulangan	-	-	108	112	108	112
Wonoayu	-	-	25	23	25	23
Sukodono	-	-	41	38	41	38
Sidoarjo	77	68	285	316	362	384
Buduran	243	233	180	172	423	405
Sedati	-	-	57	80	57	80
Waru	-	-	95	90	95	90
Gedangan	-	-	35	39	35	39
Taman	-	-	245	253	245	253
Krian	-	-	223	228	223	228
Balong Bendo	-	-	16	20	16	20
Kabupaten Sidoarjo	363	348	1 519	1 611	1 882	1 959

Lanjutan Tabel/*Continued Table* 4.1.8

Kecamatan Subdistrict	Murid/Pupils					
	Negeri/Public		Swasta/Private		Jumlah/Total	
	2020/2021	2021/2022	2020/2021	2021/2022	2020/2021	2021/2022
(1)	(14)	(15)	(16)	(17)	(18)	(19)
Tarik	-	-	783	761	783	761
Prambon	-	-	492	477	492	477
Kremlung	-	-	1 202	1 274	1 202	1 274
Porong	-	-	360	295	360	295
Jabon	1 119	1 204	262	222	1 381	1 426
Tanggulangin	-	-	416	383	416	383
Candi	-	-	69	61	69	61
Tulangan	-	-	2 368	2 492	2 368	2 492
Wonoayu	-	-	437	387	437	387
Sukodono	-	-	1 030	995	1 030	995
Sidoarjo	1 244	1 651	6 214	6 048	7 458	7 699
Buduran	4 111	4 725	5 628	5 569	9 739	10 294
Sedati	-	-	2 106	1 852	2 106	1 852
Waru	-	-	1 441	1 341	1 441	1 341
Gedangan	-	-	690	714	690	714
Taman	-	-	5 670	5 438	5 670	5 438
Krian	-	-	6 125	5 955	6 125	5 955
Balong Bendo	-	-	217	207	217	207
Kabupaten Sidoarjo	6 474	7 580	35 510	34 471	41 984	42 051

Catatan/Note: ¹ Jumlah guru termasuk kepala sekolah dan guru/*The total of teachers including headmaster and teacher*

Sumber/Source: Kementerian Pendidikan dan Kebudayaan, Sistem Data Pokok Pendidikan, data semester ganjil laporan sampai dengan 2021/*Ministry of Educations and Culture, Basic Education Data System, odd semester report data up to 2021*

Tabel
Table 4.1.9

Jumlah Sekolah, Guru, dan Murid Madrasah Aliyah (MA) di Bawah Kementerian Agama Menurut Kecamatan di Kabupaten Sidoarjo, 2020/2021 dan 2021/2022
Number of Schools, Teachers, and Pupils in Madrasah Aliyah (MA) Under the Ministry of Religious Affairs by Subdistrict in Sidoarjo Regency, 2020/2021 and 2021/2022

Kecamatan Subdistrict	Sekolah/Schools					
	Negeri/Public		Swasta/Private		Jumlah/Total	
	2020/2021	2021/2022	2020/2021	2021/2022	2020/2021	2021/2022
(1)	(2)	(3)	(4)	(5)	(6)	(7)
Tarik	-	-	1	1	1	1
Prambon	-	-	1	1	1	1
Krembung	-	-	3	3	3	3
Porong	-	-	3	3	3	3
Jabon	-	-	4	4	4	4
Tanggulangun	-	-	3	3	3	3
Candi	-	-	4	4	4	4
Tulangan	-	-	3	3	3	3
Wonoayu	-	-	1	1	1	1
Sukodono	-	-	2	2	2	2
Sidoarjo	-	-	2	1	2	1
Buduran	1	1	2	3	3	4
Sedati	-	-	1	1	1	1
Waru	-	-	4	4	4	4
Gedangan	-	-	1	1	1	1
Taman	-	-	4	4	4	4
Krian	-	-	2	2	2	2
Balong Bendo	-	-	-	1	-	1
Kabupaten Sidoarjo	1	1	41	42	42	43

Catatan/Note: ...

Sumber/Source: Kementerian Agama, Data Semester Ganjil/Ministry of Religious Affairs, Odd Semester Data

Lanjutan Tabel/*Continued Table* 4.1.9

Kecamatan Subdistrict	Guru ¹ /Teachers ¹					
	Negeri/Public		Swasta/Private		Jumlah/Total	
	2020/2021	2021/2022	2020/2021	2021/2022	2020/2021	2021/2022
(1)	(8)	(9)	(10)	(11)	(12)	(13)
Tarik	-	-	18	9	18	9
Prambon	-	-	7	25	7	25
Kremlung	-	-	40	40	40	40
Porong	-	-	30	32	30	32
Jabon	-	-	39	42	39	42
Tanggulangun	-	-	50	60	50	60
Candi	-	-	50	53	50	53
Tulangan	-	-	45	50	45	50
Wonoayu	-	-	4	8	4	8
Sukodono	-	-	39	44	39	44
Sidoarjo	-	-	25	23	25	23
Buduran	87	106	24	52	111	158
Sedati	-	-	15	29	15	29
Waru	-	-	95	120	95	120
Gedangan	-	-	16	18	16	18
Taman	-	-	47	64	47	64
Krian	-	-	46	66	46	66
Balong Bendo	-	-	-	11	-	11
Kabupaten Sidoarjo	87	106	590	746	677	852

Lanjutan Tabel/Continued Table 4.1.9

Kecamatan Subdistrict	Murid/Pupils					
	Negeri/Public		Swasta/Private		Jumlah/Total	
	2020/2021	2021/2022	2020/2021	2021/2022	2020/2021	2021/2022
(1)	(14)	(15)	(16)	(17)	(18)	(19)
Tarik	-	-	54	52	54	52
Prambon	-	-	96	116	96	116
Krembung	-	-	330	351	330	351
Porong	-	-	280	306	280	306
Jabon	-	-	289	322	289	322
Tanggulangin	-	-	1 116	1 094	1 116	1 094
Candi	-	-	707	663	707	663
Tulangan	-	-	414	439	414	439
Wonoayu	-	-	6	3	6	3
Sukodono	-	-	564	524	564	524
Sidoarjo	-	-	470	274	470	274
Buduran	1 339	1 209	488	697	1 827	1 906
Sedati	-	-	318	286	318	286
Waru	-	-	1 552	1 646	1 552	1 646
Gedangan	-	-	132	121	132	121
Taman	-	-	497	486	497	486
Krian	-	-	760	754	760	754
Balong Bendo	-	-	-	-	-	-
Kabupaten Sidoarjo	1 339	1 209	8 073	8 134	9 412	9 343

Catatan/Note: ...

Sumber/Source: Kementerian Agama, EMIS, Data Semester Ganjil/Ministry of Religious Affairs, EMIS, Odd Semester Data

Tabel
Table 4.1.10**Jumlah Dosen Menurut Nama Perguruan Tinggi dan
Tingkat Pendidikan di Kabupaten Sidoarjo, 2021**
**Number of Lecturers by University and Education
Attainment in Sidoarjo Regency, 2021**

Perguruan Tinggi <i>University</i>	Pendidikan Dosen <i>Lecturers Education</i>				Jumlah/ <i>Total</i>
	D3	S1	S2	S3	
(1)	(2)	(3)	(4)	(5)	(6)
Universitas Muhammadiyah	-	-	198	45	243
Politeknik Kesehatan-Kemenkes	-	-	10	4	14
Politeknik Kesehatan Kerta Cendekia	-	-	9	-	9
Akademi Kebidanan-Mitra Sehat	-	1	7	-	8
STKIP PGRI Sidoarjo	-	-	35	15	50
Universitas Sunan Giri	-	-	56	14	70
Universitas Nahdlatul Ulama	-	-	60	1	61
Jumlah/Total	-	1	375	79	455

Catatan/Note:

Sumber/Source: Universitas, Akademi, dan Sekolah Tinggi di Kabupaten Sidoarjo/University, Academy, and College of Sidoarjo Regency

Tabel 4.1.11 **Jumlah Mahasiswa Menurut Nama Perguruan Tinggi dan Jenis Kelamin di Kabupaten Sidoarjo, 2021**
Table **Number of Students by University and Education Attainment in Sidoarjo Regency, 2021**

Perguruan Tinggi <i>University</i>	Pendidikan Dosen <i>Lecturers Education</i>		
	Laki-laki <i>Male</i>	Perempuan <i>Female</i>	Jumlah/ <i>Total</i>
(1)	(3)	(4)	(7)
Politeknik Kesehatan-Kemenkes	33	247	280
Politeknik Kesehatan Kerta Cendekia	26	155	181
Akademi Kebidanan-Mitra Sehat	-	14	14
Universitas Sunan Giri	1 298	637	1 905
Universitas Nahdlatul Ulama	683	986	1.669
Jumlah/<i>Total</i>	742	2 039	2 144

Catatan/*Note*:

Sumber/*Source*: Universitas, Akademi, dan Sekolah Tinggi di Kabupaten Sidoarjo/*University, Academy, and College of Sidoarjo Regency*

Tabel
Table 4.1.12

Jumlah Desa¹/Kelurahan yang Memiliki Fasilitas Sekolah Menurut Kecamatan dan Tingkat Pendidikan di Kabupaten Sidoarjo, 2019–2021
Number of Villages¹/Kelurahan Having Educational Facilities by Subdistrict and Educational Level in Sidoarjo Regency, 2019–2021

Kecamatan Subdistrict	SD Primary School		
	2019	2020	2021
(1)	(2)	(3)	(4)
Tarik	20	20	20
Prambon	20	20	20
Krembung	19	19	17
Porong	16	15	15
Jabon	13	13	13
Tanggulangin	18	17	17
Candi	24	24	24
Tulangan	22	22	22
Wonoayu	23	23	23
Sukodono	19	19	19
Sidoarjo	24	24	24
Buduran	15	15	15
Sedati	16	16	16
Waru	17	17	17
Gedangan	15	15	15
Taman	24	24	23
Krian	22	22	22
Balong Bendo	20	20	18
Kabupaten Sidoarjo	347	345	340

Lanjutan Tabel/*Continued Table* 4.1.12

Kecamatan Subdistrict	SMP Junior High School		
	2019	2020	2021
(1)	(5)	(6)	(7)
Tarik	4	4	4
Prambon	7	7	7
Krembung	5	6	6
Porong	9	9	9
Jabon	8	9	9
Tanggulangin	9	9	9
Candi	9	9	9
Tulangan	6	7	7
Wonoayu	7	7	6
Sukodono	7	7	7
Sidoarjo	17	17	18
Buduran	7	7	7
Sedati	6	6	5
Waru	12	13	13
Gedangan	8	8	7
Taman	16	16	13
Krian	13	12	12
Balong Bendo	6	6	7
Kabupaten Sidoarjo	156	159	155

Lanjutan Tabel/*Continued Table* 4.1.12

Kecamatan Subdistrict	SMA Senior High School		
	2019	2020	2021
(1)	(8)	(9)	(10)
Tarik	3	3	3
Prambon	2	2	3
Krembung	3	4	3
Porong	8	8	6
Jabon	3	3	3
Tanggulangun	3	3	5
Candi	5	5	5
Tulangan	4	4	4
Wonoayu	2	3	4
Sukodono	4	4	5
Sidoarjo	11	10	12
Buduran	3	3	3
Sedati	3	3	3
Waru	7	8	9
Gedangan	5	6	5
Taman	8	8	8
Krian	4	7	7
Balong Bendo	2	2	2
Kabupaten Sidoarjo	80	86	90

Lanjutan Tabel/Continued Table 4.1.12

Kecamatan Subdistrict	SMK Vocational School		
	2019	2020	2021
(1)	(11)	(12)	(13)
Tarik	3	3	3
Prambon	2	2	2
Krembung	2	2	2
Porong	4	3	4
Jabon	4	4	3
Tanggulangun	3	2	3
Candi	2	2	2
Tulangan	5	5	4
Wonoayu	2	2	2
Sukodono	2	3	3
Sidoarjo	8	8	8
Buduran	1	1	1
Sedati	2	2	2
Waru	4	4	3
Gedangan	3	3	3
Taman	6	6	3
Krian	5	5	5
Balong Bendo	1	1	1
Kabupaten Sidoarjo	59	58	54

Lanjutan Tabel/Continued Table 4.1.12

Kecamatan Subdistrict	Perguruan Tinggi University		
	2019	2020	2021
(1)	(14)	(15)	(16)
Tarik	–	–	–
Prambon	–	–	–
Krembung	–	–	–
Porong	–	–	–
Jabon	–	–	–
Tanggulangun	–	–	–
Candi	1	2	1
Tulangan	–	–	–
Wonoayu	1	–	1
Sukodono	–	–	–
Sidoarjo	7	7	7
Buduran	1	1	1
Sedati	1	1	1
Waru	3	1	2
Gedangan	–	–	–
Taman	2	1	2
Krian	1	1	1
Balong Bendo	1	1	1
Kabupaten Sidoarjo	18	15	17

Catatan/Note: ¹ Desa pada tabel ini termasuk Unit Permukiman Transmigrasi (UPT) yang masih dibina oleh kementerian terkait dan nagari di Provinsi Sumatera Barat/Villages in this table include Transmigration Settlement Unit which is still fostered by the relevant ministries and the nagari in the Province of Sumatera Barat

Sumber/Source: BPS, Pendataan Potensi Desa (Podes)/ BPS-Statistics Indonesia, Village Potential Data Collection

Tabel 4.1.13 Angka Partisipasi Murni (APM) dan Angka Partisipasi Kasar (APK) Menurut Jenjang Pendidikan di Kabupaten Sidoarjo, 2020 dan 2021
Net Participation Rates and Gross Participation Rates by Educational Level in Sidoarjo Regency, 2020 and 2021

Jenjang Pendidikan Educational Level	Angka Partisipasi Murni (APM) Net Participation Rates		Angka Partisipasi Kasar (APK) Gross Participation Rates	
	2020	2021	2020	2021
(1)	(2)	(3)	(4)	(5)
SD/MI/Sederajat Primary School	99,58	99,24	103,37	103,31
SMP/MTs/ Sederajat Lower Secondary School	88,73	89,81	97,05	99,23
SMA/SMK/MA/Sederajat Upper Secondary School	71,43	70,98	130,59	125,90

Catatan/Note: ...

Sumber/Source: BPS, Survei Sosial Ekonomi Nasional (Susenas)/BPS-Statistics Indonesia, National Socioeconomic Survey

Tabel
Table 4.1.14

Persentase Penduduk Berumur 15 Tahun ke Atas Menurut Karakteristik dan Kemampuan Membaca dan Menulis di Kabupaten Sidoarjo, 2021
Percentage of People Aged 15 Years and Over by Sex and Ability of Reading and Writing in Sidoarjo Regency, 2021

Jenis Kelamin Sex	Huruf Latin	Huruf Lainnya
(1)	(2)	(3)
Laki-laki/Male	99,42	74,90
Perempuan/Female	97,83	73,25
Kabupaten Sidoarjo	98,62	74,08

Catatan/Note: ...

Sumber/Source: BPS, Survei Sosial Ekonomi Nasional (Susenas)/BPS-Statistics Indonesia, National Socioeconomic Survey

4.2 KESEHATAN HEALTH

Tabel 4.2.1 **Jumlah Desa¹/Kelurahan Yang Memiliki Sarana Kesehatan Menurut Kecamatan di Kabupaten Sidoarjo, 2019–2021**
Table 4.2.1 **Number of Villages¹/Kelurahan Having Health Facilities by Subdistrict in Sidoarjo Regency, 2019–2021**

Kecamatan Subdistrict	Rumah Sakit Hospital		
	2019	2020	2021
(1)	(2)	(3)	(4)
Tarik	1	1	1
Prambon	1	1	1
Krembung	–	–	–
Porong	1	1	1
Jabon	–	–	–
Tanggulangin	–	–	–
Candi	–	–	–
Tulangan	1	1	1
Wonoayu	–	–	–
Sukodono	2	2	2
Sidoarjo	4	4	5
Buduran	–	–	–
Sedati	2	2	2
Waru	3	3	3
Gedangan	1	1	1
Taman	3	3	6
Krian	2	2	3
Balong Bendo	1	1	1
Kabupaten Sidoarjo	22	22	27

Lanjutan Tabel/*Continued Table* 4.2.1

Kecamatan <i>Subdistrict</i>	Rumah Sakit Bersalin <i>Maternity Hospital</i>		
	2019	2020	2021
(1)	(5)	(6)	(7)
Tarik	–	–	1
Prambon	1	1	–
Krembung	–	–	–
Porong	–	–	–
Jabon	–	–	–
Tanggulangun	–	–	1
Candi	–	–	–
Tulangan	1	1	1
Wonoayu	–	–	–
Sukodono	–	–	–
Sidoarjo	1	1	1
Buduran	–	–	–
Sedati	–	1	1
Waru	2	2	4
Gedangan	1	1	–
Taman	1	2	1
Krian	–	–	–
Balong Bendo	1	2	1
Kabupaten Sidoarjo	8	11	11

Lanjutan Tabel/Continued Table 4.2.1

Kecamatan Subdistrict	Poliklinik Polyclinic		
	2019	2020	2021
(1)	(8)	(9)	(10)
Tarik	4	3	5
Prambon	5	8	8
Krembung	2	2	1
Porong	4	4	5
Jabon	–	4	4
Tanggulangan	2	2	4
Candi	3	4	6
Tulangan	8	8	8
Wonoayu	3	2	2
Sukodono	2	3	7
Sidoarjo	12	12	11
Buduran	7	8	6
Sedati	4	4	3
Waru	8	8	9
Gedangan	6	9	6
Taman	14	14	13
Krian	7	12	11
Balong Bendo	3	3	4
Kabupaten Sidoarjo	94	110	113

Lanjutan Tabel/*Continued Table* 4.2.1

Kecamatan <i>Subdistrict</i>	Puskesmas <i>Public Health Center</i>		
	2019	2020	2021
(1)	(11)	(12)	(13)
Tarik	1	1	2
Prambon	1	1	1
Krembung	1	1	1
Porong	2	2	2
Jabon	1	1	1
Tanggulangan	1	1	1
Candi	2	1	2
Tulangan	3	2	2
Wonoayu	1	1	1
Sukodono	1	1	1
Sidoarjo	3	3	3
Buduran	1	1	1
Sedati	1	1	1
Waru	2	2	2
Gedangan	2	3	3
Taman	2	3	2
Krian	2	2	2
Balong Bendo	1	1	–
Kabupaten Sidoarjo	28	28	28

Lanjutan Tabel/Continued Table 4.2.1

Kecamatan Subdistrict	Puskesmas Pembantu Subsidiary of Public Health Center		
	2019	2020	2021
(1)	(14)	(15)	(16)
Tarik	3	3	3
Prambon	3	3	3
Krembung	3	3	3
Porong	3	3	3
Jabon	4	5	3
Tanggulangun	4	2	3
Candi	4	5	4
Tulangan	4	4	4
Wonoayu	4	4	4
Sukodono	3	3	3
Sidoarjo	2	2	3
Buduran	4	4	4
Sedati	2	2	1
Waru	2	4	3
Gedangan	2	2	2
Taman	4	4	5
Krian	3	3	3
Balong Bendo	3	3	3
Kabupaten Sidoarjo	57	59	57

Lanjutan Tabel/Continued Table 4.2.1

Kecamatan Subdistrict	Apotek Pharmacy		
	2019	2020	2021
(1)	(17)	(18)	(19)
Tarik	3	3	2
Prambon	7	7	10
Krembung	1	2	2
Porong	4	5	5
Jabon	–	–	2
Tanggulangun	4	6	5
Candi	11	13	11
Tulangan	9	9	9
Wonoayu	8	8	8
Sukodono	7	8	10
Sidoarjo	20	20	19
Buduran	10	10	11
Sedati	7	9	9
Waru	15	16	15
Gedangan	10	13	12
Taman	13	13	12
Krian	10	15	14
Balong Bendo	1	4	3
Kabupaten Sidoarjo	140	161	159

Catatan/Note: ¹ Desa pada tabel ini termasuk Unit Permukiman Transmigrasi (UPT) yang masih dibina oleh kementerian terkait dan nagari di Provinsi Sumatera Barat/Villages in this table include Transmigration Settlement Unit which is still fostered by the relevant ministries and the nagari in the Province of Sumatera Barat

Sumber/Source: BPS, Pendataan Potensi Desa (Podes)/BPS-Statistics Indonesia, Village Potential Data Collecting

Tabel 4.2.2 Jumlah Tenaga Kesehatan Menurut Kecamatan di Kabupaten Sidoarjo, 2021
Number of Health Human Resources by Subdistrict in Sidoarjo Regency, 2021

Kecamatan Subdistrict	Dokter Doctor	Perawat Nurse	Bidan Midwife	Tenaga kefarmasian Pharmacist	Tenaga Gizi Nutritionist
(1)	(2)	(3)	(4)	(5)	(6)
Tarik	5	28	26	3	2
Prambon	6	27	27	3	2
Krembung	5	24	25	3	1
Porong	10	36	26	5	4
Jabon	6	28	21	2	3
Tanggulangin	4	22	24	3	2
Candi	7	22	30	3	4
Tulangan	7	32	38	3	4
Wonoayu	6	23	29	3	3
Sukodono	9	34	25	6	1
Sidoarjo	13	33	28	6	4
Buduran	6	17	19	3	2
Sedati	7	27	26	3	1
Waru	14	32	33	4	3
Gedangan	8	25	25	5	2
Taman	16	50	35	8	3
Krian	12	38	33	7	4
Balong Bendo	6	24	25	2	1
Kabupaten Sidoarjo	977	3511	1398	884	131

Catatan/Note: ...

Sumber/Source: Dinas Kesehatan Kabupaten Sidoarjo/Public Health Office of Sidoarjo Regency

Tabel 4.2.3
Table

Jumlah Rumah Sakit Umum, Rumah Sakit Khusus, Puskesmas, Klinik Pratama, dan Posyandu Menurut Kecamatan di Kabupaten Sidoarjo, 2020 dan 2021
Number of General Hospital, Specialized Hospital, Public Health Center, Primary Clinic, and Integrated Health Post by Subdistrict in Sidoarjo Regency, 2020 and 2021

Kecamatan Subdistrict	Rumah Sakit Umum General Hospital		Rumah Sakit Khusus Specialized Hospital	
	2020	2021	2020	2021
(1)	(2)	(3)	(4)	(5)
Tarik	1	1	-	-
Prambon	1	1	-	-
Krembung	-	-	-	-
Porong	1	1	-	-
Jabon	-	-	-	-
Tanggulangin	-	-	-	-
Candi	-	1	-	-
Tulangan	1	1	-	-
Wonoayu	-	-	-	-
Sukodono	3	3	-	-
Sidoarjo	5	5	1	1
Buduran	-	-	-	-
Sedati	1	1	-	-
Waru	4	4	1	1
Gedangan	-	-	1	1
Taman	2	2	3	3
Krian	2	2	-	-
Balong Bendo	1	1	-	-
Kabupaten Sidoarjo	22	23	6	6

Lanjutan Tabel/Continued Table 4.2.3

Kecamatan Subdistrict	Puskesmas ¹ Rawat Inap Public Health Center ¹ with Inpatient Care		Puskesmas ¹ Non Rawat Inap Public Health Center ¹ without Inpatient Care	
	2020	2021	2020	2021
(1)	(6)	(7)	(8)	(9)
Tarik	1	1	-	-
Prambon	1	1	-	-
Krebung	1	1	-	-
Porong	1	1	1	1
Jabon	1	1	-	-
Tanggulangin	-	-	1	1
Candi	-	-	1	2
Tulangan	1	1	1	1
Wonoayu	1	1	-	-
Sukodono	1	1	-	-
Sidoarjo	-	-	3	3
Buduran	-	-	1	1
Sedati	1	1	-	-
Waru	1	1	1	1
Gedangan	-	-	2	2
Taman	1	1	1	1
Krian	2	2	-	-
Balong Bendo	1	1	-	-
Kabupaten Sidoarjo	14	14	12	13

Lanjutan Tabel/*Continued Table* 4.2.3

Kecamatan Subdistrict	Klinik Pratama Primary Clinic		Klinik Utama Main Clinic		Posyandu Integrated Health Post	
	2020	2021	2020	2021	2020	2021
(1)	(10)	(11)	(12)	(13)	(14)	(15)
Tarik	6	6	0	0	73	73
Prambon	14	8	0	0	76	76
Kremlung	2	2	0	0	63	63
Porong	3	3	0	0	57	59
Jabon	2	2	0	0	47	53
Tanggulangin	4	3	0	0	84	78
Candi	11	10	2	2	160	162
Tulangan	12	9	0	0	96	96
Wonoayu	3	2	0	0	79	81
Sukodono	8	6	0	0	126	125
Sidoarjo	33	34	4	4	174	175
Buduran	13	11	1	1	89	88
Sedati	11	10	1	1	87	87
Waru	27	26	2	2	158	158
Gedangan	17	15	0	0	107	109
Taman	24	18	1	2	165	164
Krian	14	13	0	0	120	120
Balong Bendo	3	2	0	0	66	66
Kabupaten Sidoarjo	207	180	11	12	1 827	1 833

Catatan/Note: ¹ Puskesmas yang teregistrasi/Registered Public Health Center

Sumber/Source: Dinas Kesehatan Kabupaten Sidoarjo/Public Health Office of Sidoarjo Regency

Tabel 4.2.4 **Persentase Beberapa Pelayanan Kesehatan Bayi dan Ibu Hamil**
Table **Percentage of Some Health Services for Babies and Pregnant Women**

Indikator <i>Indicator</i>	Tahun/Year		
	2019	2020	2021
(1)	(2)	(3)	(4)
Kunjungan Ibu Hamil (K1)	98,83	97,5	98,6
Kunjungan Ibu Hamil (K4)	97,67	96,06	97
Persalinan Ditolong Tenaga Kesehatan	98,17	95,94	97
Pelayanan Ibu Nifas	98,00	95,94	96,4
Ibu Nifas Mendapat Vit. A	97,86	95,11	97,2
Ibu Hamil dengan Imunisasi TD2	95,54	85,10	97,1
Ibu Hamil Mendapat Tablet Fe3	97,4	96,59	97,1
Penanganan Komplikasi Kebidanan	83,46	78,61	84,3
Penanganan Komplikasi Neonatal	79,82	79,12	77,1
Peserta KB Baru	10,143	9,189	9,796
Peserta KB Aktif	72,90	71,27	72,2
Bayu Baru Lahir Ditimbang	103,1	100,74	101,7
Berat Badan Bayi Lahir Rendah (BBLR)	0,77	1,13	0,9
Kunjungan Neonatus 1 (KN1)	103,07	100,48	101,6
Kunjungan Neonatus 3 Kali (KN Lengkap)	99,66	98,28	99,9
Bayi Yang Diberi ASI Eksklusif	70,28	64,04	70,8
Pelayanan Kesehatan Bayi	98,65	97,31	95,1
Desa/Kelurahan UCI	97,45	96,60	95,2
Cakupan Imunisasi Campak Bayi	105,4	101,50	98,3

Lanjutan Tabel/*Continued Table 4.2.4*

Indikator <i>Indicator</i>	Tahun/ <i>Year</i>		
	2019	2020	2021
(1)	(2)	(3)	(4)
Imunisasi Dasar Lengkap Bayi	103,7	100,60	99,2
Bayi Mendapat Vit A	96,5	92,10	83,6
Anak Balita Mendapat Vit. A	88,7	87,3	83,6
Baduta Ditimbang	72,73	43,27	49,44
Baduta Berat Badan di Bawah Garis Merah (BGM)	0,61	0,71	0,38
Pelayanan Kesehatan Anak Balita	96,2	94,2	99,1
Balita Ditimbang (D/S)	84,1	36,4	50,7
Balita Berat Badan di Bawah Garis Merah (BGM)	0,66	0,78	0,74
Balita Gizi Buruk Mendapat Perawatan	100	100	100
Cakupan Penjangkaran Kesehatan Siswa SD dan Setingkat	99,2	99	93,9
Rasio Tumpahan/Pencabutan Gigi Tetap	2,1	1,9	2,6
SD/MI mendapat Pelayanan Gigi Masal	94,9	66,6	74,9
SD/MI mendapat Pelayanan Gigi	99,6	75,4	99
Murid SD/MI Diperiksa (UKGS)	83,5	60,6	73,4
Siswa SD Sederajat Mendapat Perawatan Gigi dan Mulut	75,5	73,9	70,6
Pelayanan Kesehatan Usila (60 Tahun +)	94,4	77,7	91,6
Stunting Balita (0-4 Tahun)	23	7,84	7,6

Catatan/*Note:*Sumber/*Source:* Dinas Kesehatan Kabupaten Sidoarjo/*Public Health Office of Sidoarjo Regency*

Tabel 4.2.5 **Daftar 10 Penyakit Terbanyak yang Diderita Pasien, 2021**
Table 4.2.5 **List of 10 Most Diseases Suffered by Patients, 2021**

Nomor Number	Jenis Penyakit Kind of Disease	Jumlah Penderita Patient
(1)	(2)	(3)
1	Infeksi akut pernapasan atas	220 395
2	Penyakit darah tinggi primer	138 867
3	Peny pada sistem otot dan jar pengikat	129 082
4	Tukak lambung dan usus dua belas jari	95 082
5	Penyakit kencing manis	92 049
6	Demam yang tidak diketahui sebabnya	73 812
7	Radang tenggorok	73 735
8	Diare dan gastroenteritis oleh penyebab infeksi tertentu	51 668
9	Penyakit kulit alergi	28 865
10	Penyakit pulpa dan jaringan pengikat	23 441
Kabupaten Sidoarjo		926 996

Catatan/Note:

Sumber/Source: Dinas Kesehatan Kabupaten Sidoarjo/Public Health Office of Sidoarjo Regency

Tabel
Table 4.2.6

**Jumlah Pasien Covid-19 Berdasarkan Status Dan
Kecamatan Tahun 2021**
*Number of Covid-19 Patients Based on Status and District in
2021*

Kecamatan Subdistrict	Jumlah Pasien COVID-19 Patient COVID-19			
	Terkonfirmasi Doctor	Kasus Aktif Nurse	Sembuh Midwife	Meninggal Pharmacist
(1)	(2)	(3)	(4)	(5)
Tarik	5	28	26	3
Prambon	6	27	27	3
Krembung	5	24	25	3
Porong	10	36	26	5
Jabon	6	28	21	2
Tanggulangin	4	22	24	3
Candi	7	22	30	3
Tulangan	7	32	38	3
Wonoayu	6	23	29	3
Sukodono	9	34	25	6
Sidoarjo	13	33	28	6
Buduran	6	17	19	3
Sedati	7	27	26	3
Waru	14	32	33	4
Gedangan	8	25	25	5
Taman	16	50	35	8
Krian	12	38	33	7
Balong Bendo	6	24	25	2
Luar Wilayah/Alamat Tidak Jelas	26	0	22	4

Catatan/Note:

Sumber/Source: Dinas Kesehatan Kabupaten Sidoarjo/Public Health Office of Sidoarjo Regency

Tabel 4.2.7 Jumlah Penduduk Yang Telah Divaksin Covid-19 Berdasarkan Status Dan Kecamatan Tahun 2021
Table *Number of People Who Have Been Vaccinated with Covid-19 Based on Status and District in 2021*

Kecamatan Subdistrict	Jumlah Penduduk yang Telah Divaksin Number of People Who Have Been Vaccinated	
	Vaksin Dosis 1 Vaccine Dose 1	Vaksin Dosis 2 Vaccine Dose 2
(1)	(2)	(3)
Tarik	38 622	34 855
Prambon	52 305	40 938
Krembung	39 760	31 718
Porong	56 938	51 332
Jabon	26 140	18 316
Tanggulangin	36 041	26 697
Candi	60 758	48 362
Tulangan	57 396	45 790
Wonoayu	40 523	33 540
Sukodono	64 202	44 295
Sidoarjo	344 904	302 424
Buduran	84 304	63 707
Sedati	126 783	89 467
Waru	95 524	73 443
Gedangan	61 157	48 761
Taman	96 319	71 255
Krian	64 602	50 346
Balong Bendo	50 627	41 920

Catatan/Note:

Sumber/Source: Dinas Kesehatan Kabupaten Sidoarjo/Public Health Office of Sidoarjo Regency

Tabel
Table 4.2.8

Survei Data Sektoral Tahun 2020 Dan 2021
Jumlah Sarana Pelayanan Kesehatan Tahun 2020
Sectoral Data Survey 2020 And 2021
Number of Health Service Facilities in 2020

Jenis Sarana <i>Types Of Health Facilities</i>	Tahun/Year		
	2019	2020	2021
(1)	(2)	(3)	(4)
Rumah Sakit Umum	20	22	23
Rumah Sakit Khusus	6	6	6
Puskesmas Perawatan Poned	6	6	6
Puskemas Perawatan Non Poned	8	8	8
Puskesmas Non Perawatan	12	12	13
Puskesmas Keliling	26	25	23
Puskesmas Pembantu	56	56	55
Rumah Bersalin	-	30	43
Balai Pengobatan / Klinik	218	191	191
Praktik Dokter Bersama	-	-	-
Praktik Dokter Perseorangan	-	149	246
Praktik Penyehat Tradisional (Hatra)	488	427	467
Ponkesdes	125	125	125
Posyandu	1 800	1 814	1 833
Apotek	430	411	401
Toko Obat	30	30	28
GFK	1	1	1
Industri Ruta Makanan (PM-IRT)	1 751	1 662	2 185
Pedagang Besar Farmasi (PBF)	37	47	48
Penyalur Alat Kesehatan (PAK)	32	32	1

Lanjutan Tabel/*Continued Table 4.2.8*

Jenis Sarana <i>Types Of Health Facilities</i>	Tahun/ <i>Year</i>		
	2019	2020	2021
(1)	(2)	(3)	(4)
Cabang PAK	-	-	-
Ind. Farmasi	9	9	9
Ind. Obat Tradisional	3	4	4
Ind. Obat Kecil Tradisional	30	30	28
Ind. Alat Kesehatan	16	16	0
Ind. Perbekalan Kes. Ruta (PKRT)	31	31	40
Ind. Kosmetik	32	32	37

Catatan/*Note:*Sumber/*Source:* Dinas Kesehatan Kabupaten Sidoarjo/*Public Health Office of Sidoarjo Regency*

Tabel 4.2.9 **Jenis Tenaga Kesehatan**
Table **Types of Health Worker**

Jenis Tenaga Kesehatan Types of Health Worker	Tahun/Year		
	2019	2020	2021
(1)	(2)	(3)	(4)
Dokter Spesialis	576	581	897
Dokter Umum	403	589	977
Dokter Gigi	95	161	247
Apoteker	508	485	884
Sarjana Kes	125	120	85
Bidan	972	987	1 398
Perawat/Perawat Gigi	2 687	3 028	3 511
Sanitarian	47	50	44
Kabupaten Sidoarjo	5 413	6 001	10 064

Catatan/Note:

Sumber/Source: Dinas Kesehatan Kabupaten Sidoarjo/Public Health Office of Sidoarjo Regency

Tabel 4.2.10 **Persentase Penduduk Di Kab Sidoarjo Usia 0-4 Tahun**
Table **Percentage of Population in Sidoarjo Regency Age 0-4**

Jenis Pelayanan <i>Types Of Services</i>	Tahun/Year		
	2019	2020	2021
(1)	(2)	(3)	(4)
Laki-Laki	90 157	90 487	90 987
Perempuan	85 759	86 071	88 140

Catatan/Note:

Sumber/Source: Dinas Kesehatan Kabupaten Sidoarjo/*Public Health Office of Sidoarjo Regency*

Tabel 4.2.11 **Presentase Status Gizi Bayi Dan Balita**
Table **Percentage of Nutritional Status of Babies and Toddlers**

Jenis Pelayanan <i>Types Of Services</i>	Tahun/Year		
	2019	2020	2021
(1)	(2)	(3)	(4)
Bayi Baru Lahir Ditimbang	103,10	100,74	101,70
Berat Badan Bayi Lahir Rendah (BBLR)	0,77	1,13	0,90
Balita Kurang Gizi	9,40	7,80	8,10
Balita Gizi Buruk	3,00	2,40	2,00

Catatan/Note:

Sumber/Source: Dinas Kesehatan Kabupaten Sidoarjo/Public Health Office of Sidoarjo Regency

Tabel 4.2.12 **Persentase Penduduk Di Kabupaten Sidoarjo Usia 0-4 Tahun (Balita) Menurut Jenis Kelamin**
Table **Percentage of Population in Sidoarjo Regency Age 0-4 Years (Toddler) by Gender**

Jenis Kelamin Gender	Tahun/Year		
	2019	2020	2021
(1)	(2)	(3)	(4)
Laki-Laki	90.157	90.487	90.987
Perempuan	85.759	86.071	88.140

Catatan/Note:

Sumber/Source: Dinas Kesehatan Kabupaten Sidoarjo/Public Health Office of Sidoarjo Regency

Tabel
Table 4.2.13

Jumlah Sasaran Sosialisasi dan Tes Urine Yang Telah Dilaksanakan, 2021
Number of Socialization Subject and Number of Urine Test Conducted, 2021

Sasaran Subject	Sosialisasi/Year		Tes Urine/Urine Test	
	DIPA	Non DIPA	DIPA	Non DIPA
(1)	(2)	(3)	(4)	(5)
Pelajar/Students	320	-	-	-
Masyarakat/Society	-	-	-	-
Instansi Pemerintah/Government Institution	200	-	-	-
Swasta/Private Company	40	-	-	-
Jumlah/Total	560	-	-	-

Catatan/Note:

Sumber/Source: Badan Narkotika Nasional Kabupaten Sidoarjo/The National Anti-Narcotics Agency Sidoarjo Regency

Tabel 4.2.14 Jumlah Pengguna Narkoba Yang Melapor Berdasarkan Usia, 2021
Table *Number of Self-Reported Narcotics User by Age, 2021*

Usia Age	Jenis Kelamin/Sex		Jumlah Total
	Laki-Laki Male	Perempuan Female	
(1)	(2)	(3)	(4)
< 15 Tahun	-	-	-
15-19 Tahun	-	-	-
20-24 Tahun	-	-	-
25-29 Tahun	-	-	-
30-34 Tahun	-	-	-
35-39 Tahun	-	-	-
>= 40 Tahun	-	-	-
Jumlah/Total	-	-	-

Catatan/Note:

Sumber/Source: Badan Narkotika Nasional Kabupaten Sidoarjo/The National Anti-Narcotics Agency Sidoarjo Regency

Tabel 4.2.14 Jumlah Pengguna Narkoba Yang Melapor Berdasarkan Cara Penggunaan, 2021
Table *Number of Self-Reported Narcotics User by Methods Used, 2021*

Cara Penggunaan <i>Methods Used</i>	Jenis Kelamin/Sex		Jumlah <i>Total</i>
	Laki-Laki <i>Male</i>	Perempuan <i>Female</i>	
(1)	(2)	(3)	(4)
Oral	-	-	-
Mukosa	-	-	-
Saluran Pernafasan	-	-	-
Injeksi Non IV	-	-	-
IV	-	-	-
2 Cara Atau Lebih	-	-	-
Jumlah/Total	-	-	-

Catatan/Note:

Sumber/Source: Badan Narkotika Nasional Kabupaten Sidoarjo/The National Anti-Narcotics Agency Sidoarjo Regency

4.3 AGAMA DAN SOSIAL LAINNYA
RELIGION AND OTHER SOCIAL AFFAIRS

Tabel 4.3.1 Jumlah Penduduk Menurut Kecamatan dan Agama yang Dianut di Kabupaten Sidoarjo, 2021
Population by Subdistrict and Religion in Sidoarjo Regency, 2021

Kecamatan <i>Subdistrict</i>	Islam	Protestan <i>Protestant</i>	Katolik <i>Catholic</i>	Hindu	Budha/Buddha	Lainnya <i>Others</i>
(1)	(2)	(3)	(4)	(5)	(6)	(7)
Tarik						
Prambon						
Krembung						
Porong						
Jabon						
Tanggulangin						
Candi						
Tulangan						
Wonoayu						
Sukodono						
Sidoarjo						
Buduran						
Sedati						
Waru						
Gedangan						
Taman						
Krian						
Balong Bendo						
Kabupaten Sidoarjo						

Catatan/Note: ...

Sumber/Source: Dinas Kependudukan dan Pencatatan Sipil Kabupaten Sidoarjo/*Population and Civil Registration Agency of Sidoarjo Regency*

Tabel
Table 4.3.2**Jumlah Tempat Peribadatan Menurut Kecamatan di
Kabupaten Sidoarjo, 2021**
*Number of Places of Worship by Subdistrict in Sidoarjo
Regency, 2021*

Kecamatan Subdistrict	Masjid Mosque	Mushola Pray Room	Gereja Protestan Protestant Church	Gereja Katolik Catholic Church	Pura Temple	Vihara Monastery	Klenteng
(1)	(2)	(3)	(4)	(5)	(6)	(7)	(8)
Tarik	47	255	-	-	-	-	-
Prambon	49	312	-	-	1	-	-
Krembung	43	280	-	-	1	-	-
Porong	40	179	-	1	-	-	-
Jabon	59	169	-	-	-	-	-
Tanggulangin	57	264	-	-	-	-	-
Candi	88	326	-	-	-	-	-
Tulangan	66	399	-	-	-	-	-
Wonoayu	47	273	-	-	-	-	-
Sukodono	133	279	-	-	-	-	-
Sidoarjo	97	333	-	1	-	-	1
Buduran	44	248	-	-	-	-	-
Sedati	55	152	-	-	1	-	-
Waru	115	208	-	1	-	-	-
Gedangan	67	220	-	1	1	-	-
Taman	168	88	-	-	-	-	-
Krian	67	317	-	1	-	-	1
Balong Bendo	57	225	-	-	-	-	-
Kabupaten Sidoarjo	1 299	4 527	-	5	4	-	2

Catatan/Note: ...

Sumber/Source: Kementerian Agama Kabupaten Sidoarjo/Ministry of Religious Affairs of Sidoarjo Regency

Tabel 4.3.3 Jumlah Mubaligh, Chotib, dan Penyuluh Agama Menurut Kecamatan di Kabupaten Sidoarjo, 2021
Number of Preachers, Official Islamic Lecturers and Conselors by Subdistrict in Sidoarjo Regency, 2021

Kecamatan Subdistrict	Mubaligh Preacher	Chotib Mosque Official	Penyuluh Agama Islamic Conselor	Jumlah Total
(1)	(2)	(3)	(4)	(5)
Tarik	71	90	8	169
Prambon	9	24	9	42
Krembung	45	109	9	163
Porong	35	46	9	90
Jabon	25	60	9	94
Tanggulangin	85	85	10	180
Candi	97	175	11	283
Tulangan	45	198	9	252
Wonoayu	22	66	9	97
Sukodono	83	170	9	262
Sidoarjo	98	98	11	207
Buduran	26	60	10	96
Sedati	56	129	10	195
Waru	115	257	11	383
Gedangan	80	97	9	186
Taman	49	168	10	227
Krian	75	110	9	194
Balong Bendo	94	146	9	249
Kabupaten Sidoarjo	1 110	2 088	171	3 369

Catatan/Note: ...

Sumber/Source: Kementerian Agama Kabupaten Sidoarjo/ Ministry of Religious Affairs of Sidoarjo Regency

Tabel
Table 4.3.4**Jumlah Pernikahan Menurut Kecamatan di Kabupaten
Sidoarjo, 2021**
*Number of Marriage by Subdistrict in Sidoarjo Regency,
2021*

Kecamatan Subdistrict	Nikah Married
(1)	(2)
Tarik	508
Prambon	598
Krembung	491
Porong	520
Jabon	447
Tanggulangin	611
Candi	1 098
Tulangan	714
Wonoayu	586
Sukodono	821
Sidoarjo	1 334
Buduran	644
Sedati	605
Waru	1 202
Gedangan	769
Taman	1 483
Krian	982
Balong Bendo	548
Kabupaten Sidoarjo	13 961

Catatan/Note: ...

Sumber/Source: Kementerian Agama Kabupaten Sidoarjo/ Ministry of Religious Affairs of Sidoarjo Regency

Tabel 4.3.5 **Jumlah Jamaah Haji Menurut Kecamatan di Kabupaten Sidoarjo, 2021**
Table 4.3.5 **Number of Islamic Pilgrimages by Subdistrict in Sidoarjo Regency, 2021**

Kecamatan Subdistrict	Jamaah Haji Haji Pilgrimages		
	Laki-laki Male	Perempuan Female	Jumlah Total
(1)	(2)	(3)	(4)
Tarik	-	-	-
Prambon	-	-	-
Krebung	-	-	-
Porong	-	-	-
Jabon	-	-	-
Tanggulangun	-	-	-
Candi	-	-	-
Tulangan	-	-	-
Wonoayu	-	-	-
Sukodono	-	-	-
Sidoarjo	-	-	-
Buduran	-	-	-
Sedati	-	-	-
Waru	-	-	-
Gedangan	-	-	-
Taman	-	-	-
Krian	-	-	-
Balong Bendo	-	-	-
Kabupaten Sidoarjo	-	-	-

Catatan/Note: ...

Sumber/Source: Kementerian Agama Kabupaten Sidoarjo/ Ministry of Religious Affairs of Sidoarjo Regency

Tabel
Table 4.3.6**Jumlah Taman Pendidikan Al-Qur'an (TPQ) Menurut Kecamatan di Kabupaten Sidoarjo, 2021**
Number of Qur'an Education School (QES) by Subdistrict in Sidoarjo Regency, 2021

Kecamatan Subdistrict	TPQ QES	Santri Pupils	Guru Teachers
(1)	(2)	(3)	(4)
Tarik	108	4 247	365
Prambon	145	2 390	463
Krembung	106	1 916	346
Porong	104	1 690	361
Jabon	79	3 174	259
Tanggulangin	117	2 596	354
Candi	175	3 426	422
Tulangan	124	3 311	307
Wonoayu	96	1 151	275
Sukodono	166	5 992	448
Sidoarjo	169	4 533	542
Buduran	117	3 422	355
Sedati	88	4 870	422
Waru	182	7 022	635
Gedangan	145	6 631	582
Taman	216	5 926	702
Krian	183	4 967	570
Balong Bendo	103	3 473	307
Kabupaten Sidoarjo	2 423	70 737	7 715

Catatan/Note: ...

Sumber/Source: Kementerian Agama Kabupaten Sidoarjo/ Ministry of Religious Affairs of Sidoarjo Regency

Tabel 4.3.7 Jumlah Pondok Pesantren dan Santri Menurut Kecamatan di Kabupaten Sidoarjo, 2021
Number of Islamic Boarding Schools and Pupils by Subdistrict in Sidoarjo Regency, 2021

Kecamatan Subdistrict	Pondok Pesantren Islamic Boarding School	Santri Pupils
(1)	(2)	(3)
Tarik	10	260
Prambon	14	236
Krembung	14	483
Porong	16	323
Jabon	22	979
Tanggulangin	20	2 237
Candi	17	54
Tulangan	12	617
Wonoayu	15	131
Sukodono	8	455
Sidoarjo	16	1 630
Buduran	17	2 004
Sedati	5	150
Waru	32	1 369
Gedangan	7	465
Taman	21	357
Krian	13	1 793
Balong Bendo	7	62
Kabupaten Sidoarjo	266	13 605

Catatan/Note: ...

Sumber/Source: Kementerian Agama Kabupaten Sidoarjo/ Ministry of Religious Affairs of Sidoarjo Regency

Tabel
Table 4.3.8**Jumlah Perkara Diterima dan Diputus di Pengadilan Agama Kabupaten Sidoarjo Menurut Bulan, 2021**
Number of Cases Received and Decided in Religious Court of Sidoarjo Regency by Month, 2021

Bulan Month	Perkara Diterima Cases Recieved		Perkara Diputus Cases Decided	
	Cerai Gugat	Cerai Talak	Cerai Gugat	Cerai Talak
(1)	(2)	(3)	(4)	(5)
Januari/ January	145	311	53	142
Februari/ February	101	274	86	218
Maret/ March	130	335	123	343
April/ April	103	264	80	215
Mei/ May	71	218	63	147
Juni/ June	141	376	119	373
Juli/ July	87	153	31	94
Agustus/ August	117	298	133	347
September/ September	131	317	101	282
Oktober/ October	93	271	114	268
Nopember/ November	98	250	109	280
Desember/ December	38	143	105	276
Kabupaten Sidoarjo	1 255	3 210	1 117	2 985

Catatan/Note: ...

Sumber/Source: Pengadilan Agama Kabupaten Sidoarjo/Religious Court of Sidoarjo Regency

Tabel 4.3.9 **Jumlah Desa¹/Kelurahan yang Mengalami Bencana Alam² Menurut Kecamatan di Kabupaten Sidoarjo, 2019–2021**
Number of Villages¹/Kelurahan that Had Natural Disaster² by Subdistrict in Sidoarjo Regency, 2019–2021

Kecamatan Subdistrict	Banjir/Flood		
	2019	2020	2021
(1)	(2)	(3)	(4)
Tarik	–	–	1
Prambon	–	–	–
Krembung	–	–	1
Porong	5	–	4
Jabon	4	1	2
Tanggulain	6	4	6
Candi	3	1	3
Tulangan	–	–	–
Wonoayu	1	1	4
Sukodono	–	–	–
Sidoarjo	11	3	17
Buduran	4	–	3
Sedati	5	3	–
Waru	11	5	8
Gedangan	2	5	2
Taman	1	1	6
Krian	–	–	–
Balong Bendo	–	–	–
Kabupaten Sidoarjo	53	24	57

Lanjutan Tabel/*Continued Table* 4.3.9

Kecamatan <i>Subdistrict</i>	Gempa Bumi/ <i>Earthquake</i>		
	2019	2020	2021
(1)	(5)	(6)	(7)
Tarik	–	–	–
Prambon	–	–	–
Krembung	–	–	4
Porong	–	–	–
Jabon	–	–	1
Tanggulagin	–	–	–
Candi	–	–	–
Tulangan	–	–	–
Wonoayu	–	–	–
Sukodono	–	–	–
Sidoarjo	–	–	–
Buduran	–	–	–
Sedati	–	–	–
Waru	–	–	–
Gedangan	–	–	–
Taman	–	–	1
Krian	–	–	–
Balong Bendo	–	–	–
Kabupaten Sidoarjo	–	–	6

Lanjutan Tabel/*Continued Table* 4.3.9

Kecamatan Subdistrict	Tanah Longsor/Landslide		
	2019	2020	2021
(1)	(8)	(9)	(10)
Tarik	–	–	–
Prambon	–	–	–
Krembung	–	–	–
Porong	–	–	–
Jabon	–	–	–
Tanggulangi	–	–	–
Candi	–	–	–
Tulangan	–	–	–
Wonoayu	–	–	–
Sukodono	–	–	–
Sidoarjo	–	–	–
Buduran	–	–	–
Sedati	–	–	–
Waru	–	–	–
Gedangan	–	–	–
Taman	–	–	–
Krian	–	–	–
Balong Bendo	–	–	–
Kabupaten Sidoarjo	–	–	–

Catatan/*Note*: ¹ Desa pada tabel ini termasuk Unit Permukiman Transmigrasi (UPT) yang masih dibina oleh kementerian terkait dan nagari di Provinsi Sumatera Barat/*Villages in this table are included in Transmigration Settlement Unit which is still fostered by the relevant ministries and the nagari in the Province of Sumatera Barat*

Sumber/*Source*: ² Kejadian dalam setahun sebelum tahun pencacahan/*Occured during the last one year before the enumeration years*
BPS, Pendataan Potensi Desa (Podes)/*BPS-Statistics Indonesia, Village Potential Data Collecting*

Tabel
Table 4.3.10**Jumlah Laporan Kejadian Kebakaran Menurut Kecamatan di Kabupaten Sidoarjo, 2021**
Number of Fire Accidents Reported by Subdistrict in Sidoarjo Regency, 2021

Kecamatan Subdistrict	Jumlah Kejadian Number of Accidents	Kerusakan Bangunan Building Damages		
		Industri Industry	Perkantoran Offices	Usaha Dagang dan Jasa Trade and Serving Business
(1)	(2)	(3)	(4)	(5)
Tarik				
Prambon				
Krembung				
Porong				
Jabon				
Tanggulangin				
Candi				
Tulangan				
Wonoayu				
Sukodono				
Sidoarjo				
Buduran				
Sedati				
Waru				
Gedangan				
Taman				
Krian				
Balong Bendo				
Kabupaten Sidoarjo				

Lanjutan Tabel/Continued Table 4.3.10

Kecamatan Subdistrict	Kerusakan Bangunan Building Damages			Korban Jiwa Casualties	
	Kendaraan Bermotor Motor Vehicle	Rumah House	Lain-lain Others	Luka Injured	Meninggal Death
(1)	(6)	(7)	(8)	(9)	(10)
Tarik					
Prambon					
Krembung					
Porong					
Jabon					
Tanggulangin					
Candi					
Tulangan					
Wonoayu					
Sukodono					
Sidoarjo					
Buduran					
Sedati					
Waru					
Gedangan					
Taman					
Krian					
Balong Bendo					
Kabupaten Sidoarjo					

Catatan/Note: ...

Sumber/Source: BPBD Kabupaten Sidoarjo/Regional Disaster Mitigation Services of Sidoarjo Regency

Tabel
Table 4.3.11**Jumlah Laporan Kejadian Banjir Menurut Kecamatan di
Kabupaten Sidoarjo, 2021**
*Number of Flood Accidents Reported by Subdistrict in
Sidoarjo Regency, 2021*

Kecamatan Subdistrict	Jumlah Kejadian Number of Accidents	Kerusakan Bangunan Building Damages			Korban Jiwa Casualties	
		Berat Severe	Sedang Moderate	Ringan Minor	Luka Injured	Meninggal Death
(1)	(2)	(3)	(4)	(5)	(6)	(7)
Tarik	1	-	-	-	-	-
Prambon	0	-	-	-	-	-
Kremlung	0	-	-	-	-	-
Porong	3	-	-	-	-	-
Jabon	3	-	-	-	-	-
Tanggulangin	9	-	-	-	-	-
Candi	3	-	-	-	-	-
Tulangan	0	-	-	-	-	-
Wonoayu	1	-	-	-	-	-
Sukodono	0	-	-	-	-	-
Sidoarjo	1	-	-	-	-	-
Buduran	0	-	-	-	-	-
Sedati	0	-	-	-	-	-
Waru	4	-	-	-	-	-
Gedangan	3	-	-	-	-	-
Taman	0	-	-	-	-	-
Krian	0	-	-	-	-	-
Balong Bendo	0	-	-	-	-	-
Kabupaten Sidoarjo	28	-	-	-	-	-

Catatan/Note: ...

Sumber/Source: BPBD Kabupaten Sidoarjo/Regional Disaster Mitigation Services of Sidoarjo Regency

Tabel 4.3.12 Jumlah Laporan Kejadian Angin Kencang Menurut Kecamatan di Kabupaten Sidoarjo, 2021
Number of Hurricane Accidents Reported by Subdistrict in Sidoarjo Regency, 2021

Kecamatan Subdistrict	Jumlah Kejadian Number of Accidents	Kerusakan Bangunan Building Damages			Korban Jiwa Casualties	
		Berat Severe	Sedang Moderate	Ringan Minor	Luka Injured	Meninggal Death
(1)	(2)	(3)	(4)	(5)	(6)	(7)
Tarik	2	1	0	16	-	-
Prambon	0	0	0	0	-	-
Krembung	0	0	0	0	-	-
Porong	5	0	0	9	4	-
Jabon	7	1	1	20	-	-
Tanggulangun	1	0	0	4	-	-
Candi	6	2	1	7	2	-
Tulangan	8	0	3	13	-	-
Wonoayu	5	2	1	8	-	-
Sukodono	1	2	0	5	-	-
Sidoarjo	6	4	0	5	-	-
Buduran	5	0	0	7	-	-
Sedati	9	2	0	19	1	-
Waru	5	1	0	10	-	-
Gedangan	6	0	0	21	-	-
Taman	2	0	1	18	-	-
Krian	1	0	0	1	-	-
Balong Bendo	2	0	0	6	-	-
Kabupaten Sidoarjo	71	15	7	169	7	0

Catatan/Note: ...

Sumber/Source: BPBD Kabupaten Sidoarjo/Regional Disaster Mitigation Services of Sidoarjo Regency

Tabel
Table 4.3.13**Jumlah Gugus Depan dan Anggota Pramuka Menurut Kecamatan di Kabupaten Sidoarjo, 2021**
Number of Scout Training Center and Scout Member by Subdistrict in Sidoarjo Regency, 2021

Kecamatan Subdistrict	Gugus Depan Scout Training Center	Majelis Pembimbing Counseling Board	Pembina Source of Trainer		
			Andalan Instructor	Pembina Scout Master	Pelatih Trainer
(1)	(2)	(3)	(4)	(5)	(6)
Tarik	30	30	43	31	2
Prambon	72	72	48	62	1
Krebung	38	38	55	24	2
Porong	66	66	39	349	5
Jabon	142	142	41	91	2
Tanggulangi	50	50	47	80	1
Candi	120	120	46	107	7
Tulangan	102	102	56	183	1
Wonoayu	80	80	56	176	1
Sukodono	17	17	52	266	2
Sidoarjo	159	159	53	408	14
Buduran	114	114	44	210	13
Sedati	96	96	47	176	2
Waru	110	110	59	50	14
Gedangan	107	107	54	58	8
Taman	98	98	47	130	6
Krian	176	176	53	398	5
Balong Bendo	62	62	54	85	1
Kabupaten Sidoarjo	1 639	1 639	894	2 884	87

Catatan/Note: ...

Sumber/Source: Kwartir Cabang Pramuka Kabupaten Sidoarjo/The Scout Association, Branch of Sidoarjo Regency

Tabel 4.3.14 Jumlah Pendega, Penegak, Penggalang, dan Siaga Pramuka Menurut Kecamatan di Kabupaten Sidoarjo, 2021
Number of Scout by Level Subdistrict in Sidoarjo Regency, 2021

Kecamatan Subdistrict	Anak Didik/ Sasaran Didik Scout Trainees				Jumlah Total
	Pendega	Penegak	Penggalang	Siaga	
(1)	(2)	(3)	(4)	(5)	(6)
Tarik	9	53	380	94	536
Prambon	7	115	875	317	1 314
Krembung	4	106	209	80	399
Porong	2	166	1 988	107	2 263
Jabon	3	42	596	63	704
Tanggulangun	4	361	1 285	389	2 039
Candi	3	590	785	395	1 773
Tulangan	2	136	1 331	279	1 748
Wonoayu	6	224	1 971	769	2 970
Sukodono	33	274	3 209	995	4 511
Sidoarjo	73	2 535	7 366	4 174	14 148
Buduran	47	472	1 938	343	2 800
Sedati	6	493	2 523	2 092	5 114
Waru	14	120	349	143	626
Gedangan	11	254	642	102	1 009
Taman	6	363	1 361	323	2 053
Krian	9	2 404	3 541	768	6 722
Balong Bendo	9	293	719	191	1 212
Kabupaten Sidoarjo	248	9 001	31 068	11 624	51 941

Catatan/Note: ...

Sumber/Source: Kwartir Cabang Pramuka Kabupaten Sidoarjo/The Scout Association, Branch of Sidoarjo Regency

Tabel
Table 4.3.15

**Jumlah Dokter/Bidan Praktik Swasta, Apotek, dan
Posyandu yang Memberi Pelayanan KB Menurut
Kecamatan di Kabupaten Sidoarjo, 2021**
*Number of Doctor/Midwife, Dispensary, and Posyandu
Giving Family Planning Service by Subdistrict in Sidoarjo
Regency, 2021*

Kecamatan Subdistrict	Praktik Swasta/Private			
	Dokter Doctor	Bidan Midwife	PKB	PLKB
(1)	(2)	(3)	(4)	(5)
Tarik	6	18	3	0
Prambon	5	26	4	0
Kremlung	12	27	3	0
Porong	7	17	2	0
Jabon	3	3	3	0
Tanggulangin	20	30	2	0
Candi	3	23	3	0
Tulangan	4	34	3	0
Wonoayu	1	30	3	0
Sukodono	4	7	3	0
Sidoarjo	21	39	3	0
Buduran	1	17	4	0
Sedati	1	13	3	0
Waru	7	28	4	0
Gedangan	14	22	3	0
Taman	20	61	3	0
Krian	6	24	3	0
Balong Bendo	7	31	3	0
Kabupaten Sidoarjo	142	450	55	0

Lanjutan Tabel/Continued Table 4.3.15

Kecamatan Subdistrict	PPKBD	Sub-PPKBD	Kelompok KB
(1)	(6)	(7)	(8)
Tarik	20	135	327
Prambon	20	154	349
Krebung	19	136	136
Porong	17	146	263
Jabon	14	109	224
Tanggulangun	18	319	319
Candi	24	325	736
Tulangan	22	400	467
Wonoayu	23	152	336
Sukodono	19	286	599
Sidoarjo	24	256	24
Buduran	15	231	382
Sedati	16	182	410
Waru	17	202	797
Gedangan	15	226	506
Taman	24	431	801
Krian	22	229	497
Balong Bendo	20	134	350
Kabupaten Sidoarjo	349	4 053	7 523

Catatan/Note: ...

Sumber/Source: Dinas Pemberdayaan Perempuan, Perlindungan Anak, dan KB Kabupaten Sidoarjo/Woman Empowerment, Child Protection, and Family Planning Services of Sidoarjo Regency

Tabel
Table 4.3.16

**Jumlah Peserta KB Menurut Jenis Kontrasepsi dan
Kecamatan di Kabupaten Sidoarjo, 2021**
*Number of New Participant of Family Planning Program by
Type and Subdistrict in Sidoarjo Regency, 2021*

Kecamatan Subdistrict	Jenis Kontrasepsi MKJP/Kinds of Contraceptives				Sub Jumlah Sub Total
	IUD IUD	MOP Tubektomy	MOW Fasectomy	Implant Inplants	
(1)	(2)	(3)	(4)	(5)	(6)
Tarik	50	0	27	95	172
Prambon	110	0	2	144	256
Krembung	52	0	0	134	186
Porong	185	0	70	52	307
Jabon	23	0	0	59	82
Tanggulangun	57	0	0	102	159
Candi	108	0	0	187	295
Tulangan	555	0	534	223	1 312
Wonoayu	71	0	27	78	176
Sukodono	71	0	0	113	184
Sidoarjo	75	0	1	119	195
Buduran	120	0	290	44	454
Sedati	327	0	248	256	831
Waru	185	0	130	158	473
Gedangan	101	0	0	74	175
Taman	19	0	0	84	103
Krian	113	0	5	154	272
Balong Bendo	137	0	3	133	273
Kabupaten Sidoarjo	2 359	0	1 337	2 209	5 905

Lanjutan Tabel/Continued Table 4.3.16

Kecamatan Subdistrict	Jenis Kontrasepsi Non MKJP/Kinds of Contraceptives				Jumlah Total (6)+(10)
	Suntik Injection	PIL Pills	Condom Condom	Sub Jumlah Sub Total	
(1)	(7)	(8)	(9)	(10)	(11)
Tarik	781	439	32	1 252	1 424
Prambon	751	386	115	1 252	1 508
Kremlung	871	241	16	1 128	1 314
Porong	635	309	63	1 007	1 314
Jabon	971	101	1	1 073	1 155
Tanggulangin	1 399	329	36	1 764	1 923
Candi	1 377	351	219	1 947	2 242
Tulangan	1 206	217	19	1 442	2 754
Wonoayu	1 001	447	59	1 507	1 683
Sukodono	1 093	65	3	1 161	1 345
Sidoarjo	1 537	471	82	2 090	2 285
Buduran	125	45	0	170	624
Sedati	2 640	395	6	3 041	3 872
Waru	1 870	805	97	2 772	3 245
Gedangan	1 140	710	120	1 970	2 145
Taman	1 857	329	7	2 193	2 296
Krian	1 301	585	43	1 929	2 201
Balong Bendo	1 490	1 004	15	2 509	2 782
Kabupaten Sidoarjo	22 045	7 229	933	30 207	36 112

Catatan/Note: ...

Sumber/Source: Dinas Pemberdayaan Perempuan, Perlindungan Anak, dan KB Kabupaten Sidoarjo/Woman Empowerment, Child Protection, and Family Planning Services of Sidoarjo Regency

Tabel
Table 4.3.17

**Pencapaian Program KB Menurut Kecamatan di
Kabupaten Sidoarjo, 2021**
*Realization of Family Planning Program by Subdistrict in
Sidoarjo Regency, 2021*

Kecamatan Subdistrict	Peserta KB Aktif MKJP/Active Current User				
	IUD IUD	MOP Tubektomy	MOW Fasectomy	Implant Implants	Sub Jumlah Sub Total
(1)	(2)	(3)	(4)	(5)	(6)
Tarik	354	8	512	266	1 140
Prambon	728	23	542	887	2 180
Kremlung	425	39	334	254	1 052
Porong	1 110	23	457	342	1 932
Jabon	477	6	383	614	1 480
Tanggulangin	809	9	701	409	1 928
Candi	2 054	37	1 644	1 442	5 177
Tulangan	5 969	76	2 473	2 122	10 640
Wonoayu	870	13	880	425	2 188
Sukodono	994	17	814	980	2 805
Sidoarjo	1 166	18	1 370	635	3 189
Buduran	614	12	555	632	1 813
Sedati	3 266	40	1 975	1 040	6 321
Waru	2 249	76	1 825	1 303	5 453
Gedangan	1 364	49	950	970	3 333
Taman	1 096	7	834	1 073	3 010
Krian	906	33	652	514	2 105
Balong Bendo	8 730	87	2 399	2 749	13 965
Kabupaten Sidoarjo	33 181	573	19 300	16 657	69 711

Lanjutan Tabel/*Continued Table 4.3.17*

Kecamatan Subdistrict	Peserta KB Aktif Non MKJP/Active current User				Jumlah Total (6)+(10)
	Suntik Injection	PIL Pills	Condom Condom	Sub Jumlah Sub Total	
(1)	(7)	(8)	(9)	(10)	(11)
Tarik	6 328	1 755	207	8 290	9 430
Prambon	8 119	1 909	147	10 175	12 355
Krembung	6 126	1 416	119	7 661	8 713
Porong	6 241	1 652	134	8 027	9 959
Jabon	5 690	1 486	34	7 210	8 690
Tanggulangun	6 851	1 734	374	8 959	10 887
Candi	14 954	3 543	796	19 293	24 470
Tulangan	8 269	2 828	667	11 764	22 404
Wonoayu	7 641	1 656	388	9 685	11 873
Sukodono	7 122	1 070	20	8 212	11 017
Sidoarjo	11 798	3 063	618	15 479	18 668
Buduran	6 498	2 249	192	8 939	10 752
Sedati	13 340	4 504	682	18 526	24 847
Waru	11 480	2 799	564	14 843	20 296
Gedangan	6 995	2 980	370	10 345	13 678
Taman	7 605	1 794	286	9 685	12 695
Krian	6 686	2 750	269	9 705	11 810
Balong Bendo	10 887	5 441	500	16 828	30 793
Kabupaten Sidoarjo	152 630	44 629	6 367	203 626	273 337

Catatan/Note: ...

Sumber/Source: Dinas Pemberdayaan Perempuan, Perlindungan Anak, dan KB Kabupaten Sidoarjo/Woman Empowerment, Child Protection, and Family Planning Services of Sidoarjo Regency

Tabel
Table 4.3.18**Pencapaian Peserta KB Aktif Mandiri Menurut Kecamatan di Kabupaten Sidoarjo, 2021**
Realization of Private Family Planning Program by Subdistrict in Sidoarjo Regency, 2021

Kecamatan Subdistrict	Peserta Keluarga Berencana Aktif/Active Current User		
	Pemerintah State	Swasta Private	Jumlah Total
(1)	(2)	(3)	(6)
Tarik	1 403	8 027	9 430
Prambon	1 825	10 530	12 355
Krembung	1 892	6 821	8 713
Porong	3 792	6 167	9 959
Jabon	2 587	6 103	8 690
Tanggulangin	1 571	9 316	10 887
Candi	4 114	20 356	24 470
Tulangan	1 696	10 177	11 873
Wonoayu	4 881	6 136	11 017
Sukodono	4 783	15 513	20 296
Sidoarjo	8 351	14 053	22 404
Buduran	3 158	10 520	13 678
Sedati	4 648	7 162	11 810
Waru	16 603	14 190	30 793
Gedangan	2 284	10 411	12 695
Taman	4 770	20 077	24 847
Krian	1 473	17 195	18 668
Balong Bendo	1 647	9 105	10 752
Kabupaten Sidoarjo	71 478	201 859	273 337

Catatan/Note: ...

Sumber/Source: Dinas Pemberdayaan Perempuan, Perlindungan Anak, dan KB Kabupaten Sidoarjo/Woman Empowerment, Child Protection, and Family Planning Services of Sidoarjo Regency

Tabel
Table 4.3.19

Darah yang Disalurkan ke Bagian Medis Menurut Bulan dari PMI Kabupaten Sidoarjo, 2021
Distribution of Blood Supply to Medical Division by Month from Indonesian Red Cross Subdivision of Sidoarjo Regency, 2021

Bulan Month	Tujuan Penyaluran Direction		
	Bedah Surgery	Kandungan Gynaecology	Interne Internal
(1)	(2)	(3)	(4)
Januari/ January	701	175	1.889
Februari/ February	679	170	1.834
Maret/ March	908	227	2.458
April/ April	904	226	2.436
Mei/ May	804	201	2.202
Juni/ June	858	214	2.386
Juli/ July	931	233	2.690
Agustus/ August	875	218	2.397
September/ September	655	164	1.869
Oktober/ October	716	179	1.933
Nopember/ November	775	194	2.093
Desember/ December	811	203	2.191
Kabupaten Sidoarjo	9.617	2.404	26.378

Lanjutan Tabel/*Continued Table* 4.3.19

Bulan <i>Month</i>	Tujuan Penyaluran <i>Direction</i>		Jumlah <i>Total</i>
	Kamar Anak <i>Children Room</i>	Lainnya <i>Others</i>	
(1)	(5)	(6)	(7)
Januari/ <i>January</i>	631	113	3 509
Februari/ <i>February</i>	611	102	3 396
Maret/ <i>March</i>	817	126	4 536
April/ <i>April</i>	813	103	4 482
Mei/ <i>May</i>	723	120	4 050
Juni/ <i>June</i>	772	128	4 358
Juli/ <i>July</i>	838	140	4 832
Agustus/ <i>August</i>	788	132	4 410
September/ <i>September</i>	590	98	3 376
Oktober/ <i>October</i>	645	108	3 581
Nopember/ <i>November</i>	698	116	3 876
Desember/ <i>December</i>	730	122	4 057
Kabupaten Sidoarjo	8 656	1 408	48 463

Catatan/*Note*: ...Sumber/*Source*: Palang Merah Indonesia Cabang Sidoarjo/*Indonesian Red Cross Subdivision of Sidoarjo Regency*

Tabel
Table 4.3.20**Pasien Darah dan Rata-rata yang Diterima Pasien Menurut Bulan dari PMI Kabupaten Sidoarjo, 2021**
Blood Patients and Average of Blood Patient Received by Month from Indonesian Red Cross Subdivision of Sidoarjo Regency, 2021

Bulan Month	Pasien Patient	Jumlah Darah (dalam bag) Blood (in Bag)	Rata-rata Diterima Average of Blood Received	Dropping ke Daerah Lain Send to Other Region
(1)	(2)	(3)	(4)	(5)
Januari/ January	3 160	3 509	1,11	641
Februari/ February	2 401	3 396	1,41	441
Maret/ March	3 822	4 536	1,19	802
April/ April	3 819	4 482	1,17	713
Mei/ May	3 350	4 050	1,21	744
Juni/ June	3 572	4 358	1,22	750
Juli/ July	3 416	4 832	1,41	536
Agustus/ August	3 665	4 410	1,29	1 072
September/ September	2 082	3 376	1,62	1 286
Oktober/ October	2 296	3 581	1,56	1 299
Nopember/ November	2 623	3 876	1,48	1 284
Desember/ December	2 957	4 057	1,37	1 133
Kabupaten Sidoarjo	37 163	48 463	1,34	10 701

Catatan/Note: ...

Sumber/Source: Palang Merah Indonesia Cabang Sidoarjo/Indonesian Red Cross Subdivision of Sidoarjo Regency

Tabel
Table 4.3.21**Penyumbang Darah Menurut Jenis Golongan Darah dan Bulan di PMI Kabupaten Sidoarjo, 2021**
Blood Donor by Blood Type and Month in Indonesian Red Cross Subdivision of Sidoarjo Regency, 2021

Bulan Month	Golongan Darah Blood Category				Jumlah Total	Donor Baru New Donor	Donor Ulang Repeat Donor
	A	B	O	AB			
(1)	(2)	(3)	(4)	(5)	(6)		
Januari/ January	621	848	1 073	213	2 755	525	2 230
Februari/ February	627	809	1 054	186	2 676	786	1 890
Maret/ March	601	786	1 019	168	2 574	495	2 079
April/ April	722	950	1 280	215	3 167	687	2 480
Mei/ May	625	886	1 065	191	2 767	715	2 052
Juni/ June	673	909	1 208	216	3 006	573	2 433
Juli/ July	422	544	773	137	1 876	547	1 329
Agustus/ August	861	1 263	1 480	282	3 886	996	2 890
September/ September	682	869	1 198	213	2 962	526	2 436
Oktober/ October	600	849	1 095	199	2 743	493	2 250
Nopember/ November	714	1 096	1 392	218	3 420	1 200	2 220
Desember/ December	644	866	1 124	191	2 825	395	2 430
Kabupaten Sidoarjo	7 792	10 675	13 761	2 429	34 657	7 938	26 719

Catatan/Note: ...

Sumber/Source: Palang Merah Indonesia Cabang Sidoarjo/Indonesian Red Cross Subdivision of Sidoarjo Regency

Tabel 4.3.22 Jumlah Panti Asuhan dan Anak Asuh Menurut Kecamatan di Kabupaten Sidoarjo, 2021
Table *Number of Foster Home and Adopted Children by Subdistrict in Sidoarjo Regency, 2021*

Kecamatan Subdistrict	Jumlah Panti Asuhan Number of Foster Home	Anak Asuh Adopted Children
(1)	(2)	(3)
Tarik	1	50
Prambon	1	54
Krebung	2	62
Porong	3	120
Jabon	0	0
Tanggulangin	1	35
Candi	7	153
Tulangan	3	124
Wonoayu	3	141
Sukodono	5	115
Sidoarjo	12	300
Buduran	7	136
Sedati	4	91
Waru	7	157
Gedangan	4	98
Taman	9	167
Krian	4	103
Balong Bendo	3	123
Kabupaten Sidoarjo	76	2 029

Catatan/Note: ...

Sumber/Source: Dinas Sosial Kabupaten Sidoarjo/Social Welfare Services of Sidoarjo Regency

Tabel
Table 4.3.23**Jumlah Penyandang Cacat Menurut Kecamatan di
Kabupaten Sidoarjo, 2021**
**Number of Handicapped Person by Its Type and Subdistrict
in Sidoarjo Regency, 2021**

Kecamatan Subdistrict	Jenis Cacat/Type of Handicapped				Jumlah Total
	Tubuh Physically Handicap	Tuna Netra Blind	Tuna Wicara Mute	Mental Mentally Disorder	
(1)	(2)	(3)	(4)	(5)	(6)
Tarik					
Prambon					
Krembung					
Porong					
Jabon					
Tanggulangun					
Candi					
Tulangan					
Wonoayu					
Sukodono					
Sidoarjo					
Buduran					
Sedati					
Waru					
Gedangan					
Taman					
Krian					
Balong Bendo					
Kabupaten Sidoarjo					

Catatan/Note: ...

Sumber/Source: Dinas Sosial Kabupaten Sidoarjo/Social Welfare Services of Sidoarjo Regency

Tabel
Table 4.3.24

Banyaknya Perkara Pidana Umum di Kejaksaan Negeri Kabupaten Sidoarjo Menurut Proses Penyelesaian Perkara Per Bulan, 2021
Number of General Crime Cases in District Prosecutor Attorney of Sidoarjo Regency by Month, 2021

Bulan Month	Tahanan Sementara Temporary Detainee	Dilimpahkan ke Pengadilan Negeri Send to State Court	Dikirim ke Kejaksaan Lain Sent to Other Prosecute Attorney	Divonis Bebas Free Adjusted
(1)	(2)	(3)	(4)	(5)
Januari/ January	0	80	0	0
Februari/ February	0	54	0	0
Maret/ March	0	65	0	0
April/ April	0	113	0	0
Mei/ May	0	60	0	0
Juni/ June	0	121	0	0
Juli/ July	0	57	0	0
Agustus/ August	0	109	0	0
September/ September	0	61	0	1
Oktober/ October	0	72	0	0
Nopember/ November	0	94	0	0
Desember/ December	0	96	0	1
Kabupaten Sidoarjo	0	982	0	2

Catatan/Note: ...

Sumber/Source: Kejaksaan Negeri Kabupaten Sidoarjo/District Prosecutor Attorney of Sidoarjo Regency

Tabel
Table 4.3.25

Banyaknya Perkara Pidana Khusus di Kejaksaan Negeri Kabupaten Sidoarjo Menurut Proses Penyelesaian Perkara Per Bulan, 2021
Number of Special Crime Cases in District Prosecutor Attorney of Sidoarjo Regency by Month, 2021

Bulan Month	Tahanan Sementara Temporary Detainee	Dilimpahkan ke Pengadilan Negeri Send to State Court	Dikirim ke Kejaksaan Lain Sent to Other Prosecute Attorney	Divonis Bebas Free Adjusted
(1)	(2)	(3)	(4)	(5)
Januari/ January	3	0	0	0
Februari/ February	0	3	0	0
Maret/ March	4	4	0	0
April/ April	0	0	0	0
Mei/ May	1	1	0	0
Juni/ June	0	0	0	0
Juli/ July	0	0	0	0
Agustus/ August	0	0	0	0
September/ September	3	0	0	0
Oktober/ October	1	0	0	0
Nopember/ November	2	5	0	0
Desember/ December	3	1	0	0
Kabupaten Sidoarjo	17	14	0	0

Catatan/Note: ...

Sumber/Source: Kejaksaan Negeri Kabupaten Sidoarjo/District Prosecutor Attorney of Sidoarjo Regency

Tabel 4.3.26 **Banyaknya Pelanggaran Lalu Lintas Menurut Bulan di Kabupaten Sidoarjo, 2021**
Table 4.3.26 **Number of Traffic Violations Cases by Month in Sidoarjo Regency, 2021**

Bulan Month	Kelengkapan SIM dan STNK	Ketentuan Muatan	Rambu Lalu-lintas
(1)	(2)	(3)	(4)
Januari/ January	0	0	0
Februari/ February	756	0	366
Maret/ March	63	7	740
April/ April	51	4	640
Mei/ May	68	2	503
Juni/ June	79	3	582
Juli/ July	46	0	453
Agustus/ August	17	0	70
September/ September	51	4	540
Oktober/ October	48	2	436
Nopember/ November	33	0	391
Desember/ December	33	0	157
Kabupaten Sidoarjo	1 245	22	4 878

Catatan/Note: ...

Sumber/Source: POLRESTA Kabupaten Sidoarjo/Police Resort of Sidoarjo Regency

Tabel
Table 4.3.27**Jumlah Tindak Kejahatan Menurut Jenis Tindak Pidana di Kabupaten Sidoarjo, 2021**
Number of Criminal Activity by Type of Crimes Committed in Sidoarjo Regency, 2021

Jenis Tindak Pidana <i>Type of Crimes</i>	Dilaporkan <i>Reported</i>	Selesai <i>Solved</i>
(1)	(2)	(3)
01. Pembunuhan / <i>Murder</i>	2	3
02. Pemerkosaan/ <i>Rape</i>	0	0
03. Penganiayaan Ringan/ <i>Light Violence</i>	99	89
04. Penganiayaan Berat/ <i>Heavy Violence</i>	2	2
05. Penculikan/ <i>Kidnapping</i>	0	0
06. KDRT	50	57
07. Kebakaran/ <i>Fire</i>	2	2
08. Pencurian dengan Pemberatan/ <i>Hard Theft</i>	91	54
09. Pencurian dengan Kekerasan/ <i>Violence Theft</i>	6	11
10. Pencurian Kendaraan Bermotor/ <i>Motor's Vehicle Theft</i>	45	8
11. Pencurian Kawat Telpon/ <i>Telephone Wire Theft</i>	0	0
12. Pencurian Ternak/ <i>Livestock Theft</i>	0	0
13. Narkotika/ <i>Narcotic</i>	531	531
14. Kejahatan Lain-lain/ <i>Others Crimes</i>	394	366
Kabupaten Sidoarjo	1 222	1 123

Catatan/Note: ...

Sumber/Source: POLRESTA Kabupaten Sidoarjo/Police Resort of Sidoarjo Regency

Tabel 4.3.28 Rekapitulasi Luasan Ruang Terbuka Hijau (RTH) Publik yang Dikelola Tahun 2021
Recapitulation of the Area of Public Green Open Space (RTH) managed in 2021

Nomor Number	Jenis Ruang Terbuka Hijau Type of Public green Open Space	Luas Ruang Terbuka Hijau (M2) Area of Public green Open Space Type (M2)
(1)	(2)	(3)
1	Ruang Terbuka Hijau (RTH) Aktif terdiri dari	
	a. Taman Publik	110.654
	b. Fasum	11.758
	Sub Total RTH Aktif	122.412
2	Ruang Terbuka Hijau (RTH) Pasif terdiri dari	
	a. Taman publik	21.424
	b. Median Jalan	51.034,7
	c. Bahu Jalan	16.378
	d. Pedestrian	43.145
	e. Hutan Kota	8.950
	f. Kebun Bibit	8.000
	Sub Total RTH Pasif	148.931,7
Jumlah RTH Aktif dan Pasif		271.343,7
Luasan RTH dalam Ha		27,13

Catatan/Note: ...

Sumber/Source: Dinas Lingkungan Hidup dan kebersihan Kabupaten Sidoarjo/Environment and Hygiene Service of Sidoarjo Regency

Tabel 4.3.29 **Data Penertiban Tibumtranmas, 2021**
Table *Tibumtranmas Control Data, 2021*

Jenis Gangguan Tibumtranmas <i>Type of Tibumtranmas Disturbance</i>	2020		2021	
	Jumlah Gangguan <i>Number of Disturbances</i>	Jumlah yang Diselesaikan <i>Amount Completed</i>	Jumlah Gangguan <i>Number of Disturbances</i>	Jumlah yang Diselesaikan <i>Amount Completed</i>
(1)	(2)	(3)	(4)	(5)
Pedagang Kaki Lima	60	60	61	61
Penyandang Masalah Kesejahteraan Sosial	1	1	-	-
Bangunan Liar	1	1	2	2
Rumah Hiburan Umum	-	-	-	-
Reklame Insidental dan Tetap	12	12	30	30
Kabupaten Sidoarjo	74	74	93	93

Catatan/Note: ...

Sumber/Source: Satpol PP Kabupaten Sidoarjo/Satpol PP of Sidoarjo Regency

Tabel 4.3.30 **Data Kendaraan Satuan Polisi Pamong Praja Kabupaten Sidoarjo**
Table **Vehicle Data of the Civil Service Police Unit of Sidoarjo Regency**

Jenis Gangguan Tibumtranmas Type of Tibumtranmas Disturbance	2020	2021
(1)	(2)	(3)
Mobil / Truk	31	36
Sepeda Motor	68	68
Kabupaten Sidoarjo	99	104

Catatan/Note: ...

Sumber/Source: Satpol PP Kabupaten Sidoarjo/Satpol PP of Sidoarjo Regency

<https://sidoarjokab.bps.go.id>

Tabel
Table 4.3.29**Rekapitulasi Jumlah Desa, RW, RT, Linmas, dan Pos Kamling**
Recapitulation of the Number of Villages, RW, RT, Linmas, and Pos Kamling

Kecamatan Subdistrict	Jenis Cacat/Type of Handicapped			
	Desa/ Kelurahan	RW	RT	Pos Kamling
(1)	(2)	(3)	(4)	(5)
Tarik	20	81	326	227
Prambon	20	74	351	168
Krembung	19	135	295	247
Porong	15	64	324	145
Jabon	15	87	253	91
Tanggulangin	19	82	358	189
Candi	24	159	700	450
Tulangan	22	98	468	278
Wonoayu	23	87	333	173
Sukodono	19	142	549	280
Sidoarjo	24	197	853	384
Buduran	15	85	364	236
Sedati	16	118	400	135
Waru	17	150	792	341
Gedangan	15	102	491	177
Taman	24	169	788	271
Krian	22	112	501	149
Balong Bendo	20	88	350	188
Kabupaten Sidoarjo	349	2 030	8 496	4 129

Catatan/Note: ...

Sumber/Source: Satpol PP Kabupaten Sidoarjo/Satpol PP of Sidoarjo Regency

Tabel 4.3.30 Jumlah Pelanggar dan Denda Sidang Tipiring Menurut Bulan
Table *Number of Offenders and Tipiring Court Fines by Month*

Bulan Month	2020		2021	
	Pelanggar Offender	Denda (Rp) Fine	Pelanggar Offender	Denda (Rp) Fine
(1)	(2)	(3)	(4)	(5)
Januari/ January	37	5 450 000	1 625	183 300 000
Februari/ February	-	-	2 172	338 250 000
Maret/ March	38	4 800 000	1 633	229 502 000
April/ April	-	-	1 495	223 350 000
Mei/ May	-	-	823	101 650 000
Juni/ June	-	-	797	119 550 000
Juli/ July	-	-	1 606	243 275 000
Agustus/ August	-	-	508	68 650 000
September/ September	742	121 350 000	371	55 900 000
Oktober/ October	1 103	90 150 000	11	950
Nopember/ November	1 173	117 950 000	18	2 400 000
Desember/ December	331	33 100 000	31	1 530 000

Catatan/Note: ...

Sumber/Source: Satpol PP Kabupaten Sidoarjo/Satpol PP of Sidoarjo Regency

Tabel 4.3.32
Table

**Data Penduduk yang Mengikuti Program Terpadu
Kesejahteraan Sosial Kabupaten Sidoarjo Tahun 2019 -
2021**
*Population Data Participating in the Sidoarjo Regency
Social Welfare Integrated Program in 2019 - 2021*

Kecamatan Subdistrict	2019	2020	2021
(1)	(2)	(3)	(4)
Tarik	33 812	32 402	39 462
Prambon	25 675	23 725	45 240
Krembung	31 955	30 593	36 544
Porong	27 252	28 521	42 170
Jabon	26 163	26 327	38 188
Tanggulangin	19 056	19 026	30 846
Candi	24 186	24 000	26 343
Tulangan	28 602	28 390	36 131
Wonoayu	20 140	20 347	33 861
Sukodono	17 139	16 430	50 613
Sidoarjo	24 144	26 166	37 744
Buduran	16 297	16 121	23 492
Sedati	17 175	16 889	25 952
Waru	24 717	23 756	25 139
Gedangan	15 549	16 011	22 541
Taman	33 804	37 229	45 197
Krian	38 312	39 484	27 969
Balong Bendo	34 671	33 713	54 404
Kabupaten Sidoarjo	458 649	459 130	641 836

Catatan/Note: ...

Sumber/Source: Dinas Sosial Kabupaten Sidoarjo/Social Welfare Service of Sidoarjo Regency

Tabel
Table 4.3.33

**Jumlah Keluarga dan Keluarga Penerima Manfaat
Bantuan Pangan Non Tunai (BPNT) Menurut Kecamatan,
Kabupaten Sidoarjo, 2021**
*Number of Families and Families Beneficiaries of Non-Cash
Food Assistance by Subdistrict, Sidoarjo Regency, 2021*

Kecamatan Subdistrict	Jumlah Keluarga/Desa Number of Families/Village	Jumlah Kader Pembangunan Manusia Number of Human Development Cadre
(1)	(2)	(3)
Tarik	20	4 630
Prambon	20	3 671
Krebung	19	3 900
Porong	18	3 415
Jabon	15	3 100
Tanggulangin	19	2 022
Candi	24	2 878
Tulangan	22	3 853
Wonoayu	23	3 007
Sukodono	19	2 116
Sidoarjo	24	2 388
Buduran	15	1 633
Sedati	16	1 816
Waru	17	2 042
Gedangan	15	2 027
Taman	24	3 911
Krian	22	5 327
Balong Bendo	20	4 332
Kabupaten Sidoarjo	352	56 068

Catatan/Note: ...

Sumber/Source: Dinas Sosial Kabupaten Sidoarjo/Social Welfare Service of Sidoarjo Regency

Tabel
Table 4.3.34

**Jumlah Keluarga Penerima Program Keluarga Harapan
(PKH) Kabupaten Sidoarjo Tahun 2021**
**Number of Families Recipient of the Sidoarjo Regency
Family Hope Program (PKH) in 2021**

Kecamatan Subdistrict	2020	2021
(1)	(2)	(3)
Tarik	1 491	1 400
Prambon	2 950	2 955
Krembung	1 753	1 575
Porong	2 365	2 075
Jabon	2 567	2 535
Tanggulangin	1 023	1 026
Candi	2 993	2 776
Tulangan	1 471	1 537
Wonoayu	1 493	1 364
Sukodono	1 694	1 541
Sidoarjo	2 497	2 698
Buduran	2 584	2 174
Sedati	2 610	2 464
Waru	2 793	1 648
Gedangan	2 768	2 677
Taman	1 226	1 243
Krian	1 023	1 743
Balong Bendo	3 115	2 849
Kabupaten Sidoarjo	38 416	36 280

Catatan/Note: ...

Sumber/Source: Dinas Sosial Kabupaten Sidoarjo/Social Welfare Service of Sidoarjo Regency

4.4 KEMISKINAN POVERTY

Tabel 4.4.1 Garis Kemiskinan, Jumlah, dan Persentase Penduduk Miskin di Kabupaten Sidoarjo, 2013–2021
Poverty Line, Number, and Percentage of Poor People in Sidoarjo Regency, 2014–2021

Tahun Year	Garis Kemiskinan (rupiah/kapita/bulan) Poverty Line (rupiah/capita/month)	Jumlah Penduduk Miskin (ribu) Number of Poor People (thousand)	Persentase Penduduk Miskin Percentage of Poor People
(1)	(2)	(3)	(4)
2014	346 538	133,83	6,40
2015	371 947	136,13	6,44
2016	394 401	136,79	6,39
2017	414 479	135,42	6,23
2018	437 899	125,75	5,69
2019	467 738	119,29	5,32
2020	486 421	127,05	5,59
2021	502 524	137,15	5,93

Catatan/Note: ...

Sumber/Source: BPS, Survei Sosial Ekonomi Nasional Maret/BPS-Statistics Indonesia, March National Socioeconomic Survey

Tabel
Table 4.4.2

Indeks Kedalaman Kemiskinan dan Indeks Keparahan Kemiskinan di Kabupaten Sidoarjo, 2013–2021
Poverty Gap Index and Poverty Severity Index in Sidoarjo Regency, 2014–2021

Tahun Year	Indeks Kedalaman Kemiskinan Poverty Gap Index	Indeks Keparahan Kemiskinan Poverty Severity Index
(1)	(2)	(3)
2014	0,76	0,15
2015	0,77	0,14
2016	0,95	0,23
2017	1,05	0,25
2018	1,03	0,31
2019	1,22	0,42
2020	0,96	0,26
2021	0,95	0,25

Catatan/Note: ...

Sumber/Source: BPS, Survei Sosial Ekonomi Nasional Maret/BPS-Statistics Indonesia, March National Socioeconomic Survey

5

PERTANIAN, KEHUTANAN,
PETERNAKAN, DAN PERIKANAN

Jumlah Ternak di Kabupaten Sidoarjo 2020

KUDA
152 ekorSAPI PERAH
5909 ekorKERBAU
670 ekorAYAM PEDAGING
353104 ekorKAMBING
41190 ekorDOMBA
42652 ekor

PENJELASAN TEKNIS

TECHNICAL NOTES

- | | |
|---|---|
| <p>1. Lahan sawah adalah lahan pertanian yang berpetak-petak dan dibatasi oleh pematang (galengan), saluran untuk menahan/ menyalurkan air, yang biasanya ditanami padi sawah tanpa memandang dari mana diperoleh atau status lahan tersebut. Lahan yang dimaksud termasuk lahan yang terdaftar di Pajak Bumi Bangunan, luran Pembangunan Daerah, lahan bengkok, lahan serobotan, lahan rawa yang ditanami padi dan lahan bekas tanaman tahunan yang telah dijadikan sawah, baik yang ditanami padi, palawija atau tanaman semusim lainnya.</p> <p>2. Tegall/Kebun adalah lahan pertanian bukan sawah (lahan kering) yang ditanami tanaman semusim atau tahunan dan terpisah dengan halaman sekitar rumah serta penggunaannya tidak berpindah pindah.</p> <p>3. Ladang/Huma adalah lahan pertanian bukan sawah (lahan kering) yang biasanya ditanami tanaman semusim dan penggunaannya hanya semusim atau dua musim, kemudian akan ditinggalkan bila sudah tidak subur lagi (berpindah-pindah). Kemungkinan lahan ini beberapa tahun kemudian akan dikerjakan kembali jika sudah subur.</p> <p>4. Lahan yang sementara tidak diusahakan adalah lahan yang</p> | <p>1. <i>Wetland is agricultural land that separated by small dykes to resist water, where the main crop is usually wetland paddy without considering where it is got from or the status of the land. It includes the land that is registered at land income tax office, regional development contribution, 'bengkok' land, illegal ownership, swamps for rice cultivation, and annual crop land mark that has been used as rice field, which are both planted with paddy, secondary crops or the other seasonal crops.</i></p> <p>2. <i>Dry field/Garden is an dryland (unirrigated land) which is planted with seasonal or annual crops and separately from the yard around the house without shifting</i></p> <p>3. <i>Unirrigated agricultural field / Shifting cultivation land is dryland (unirrigated land) that usually is cultivated for seasonal crops and utilized only for one or two seasons, then it will be left when it is not fertile (shifting). Maybe, this land will be used again in a few years if it has been fertile.</i></p> <p>4. <i>Temporarily unused land is land that is regularly used but</i></p> |
|---|---|

biasanya diusahakan tetapi untuk sementara (lebih dari 1 (satu) tahun tetapi kurang dari atau sama dengan 2 (dua) tahun) tidak diusahakan, termasuk lahan sawah yang tidak diusahakan selama lebih dari 2 (dua) tahun.

5. Data pokok tanaman pangan yang dikumpulkan adalah luas panen dan produktivitas (hasil per hektar). Produksi tanaman pangan merupakan hasil perkalian antara luas panen dengan produktivitas. Pengumpulan data luas panen dilakukan setiap bulan dengan pendekatan area kecamatan di seluruh wilayah Indonesia. Pengumpulan data produktivitas dilakukan melalui pengukuran langsung pada plot ubinan berukuran $2\frac{1}{2}$ m x $2\frac{1}{2}$ m. Pengumpulan data produktivitas dilakukan setiap subround (empat bulanan) pada waktu panen petani.
 6. Data produksi padi dan palawija yang disajikan adalah dalam kualitas: gabah kering giling (padi), pipilan kering (jagung), biji kering (kedelai dan kacang tanah), dan umbi basah (ubi kayu dan ubi jalar).
 7. Tanaman sayuran semusim adalah tanaman sumber vitamin, garam mineral dan lain-lain yang dikonsumsi dari bagian tanaman yang berupa daun, bunga, buah, dan umbinya, yang berumur kurang dari satu tahun.
 8. Tanaman buah-buahan semusim
5. *The main food crops data collected consists of harvested area and productivity (yield per hectare). Food crops production is generated by harvested area multiplied by productivity. The harvested area data is collected every month using sub district area approach in all sub district in Indonesia. The productivity data collection is conducted by a direct measurement in $2\frac{1}{2}$ m x $2\frac{1}{2}$ m crop cutting plot. The productivity measurement is conducted in every subround (four monthly) at the time when farmers are harvesting their crops.*
 6. *Production of paddy and secondary crops data are presented in the form of: dry unhusked rice (paddy), dry loose maize (maize), dry shells crops (soybeans and peanuts), and fresh roots (cassava and sweet potatoes).*
 7. *Seasonal vegetable plants are plants which are the sources of vitamin, mineral salt, etc, consumed from the part of the plant in the form of leaf, flower, fruit, and root with the age of less than one year.*
 8. *Seasonal fruit plants are plants temporarily (more than a year but less or equal than two years) is unused, it includes wetland that is not cultivated more than two years.*

adalah tanaman sumber vitamin, garam mineral, dan lain-lain yang dikonsumsi dari bagian tanaman yang berupa buah, berumur kurang dari satu tahun, tidak berbentuk pohon/rumpun tetapi menjalar dan berbatang lunak.

9. Tanaman buah-buahan tahunan adalah tanaman sumber vitamin, garam mineral, dan lain-lain yang dikonsumsi dari bagian tanaman yang berupa buah dan merupakan tanaman tahunan.
10. Tanaman sayuran tahunan adalah tanaman sumber vitamin, garam mineral, dan lain-lain yang dikonsumsi dari bagian tanaman yang berupa daun dan atau buah yang berumur lebih dari satu tahun.
11. Tanaman biofarmaka adalah tanaman yang bermanfaat untuk obat-obatan, kosmetik, dan kesehatan yang dikonsumsi atau digunakan dari bagian-bagian tanaman seperti daun, batang, buah, umbi (rimpang) ataupun akar.
12. Tanaman hias adalah tanaman yang mempunyai nilai keindahan baik bentuk, warna daun, tajuk maupun bunganya, sering digunakan untuk penghias pekarangan dan lain sebagainya.
13. Luas panen tanaman hortikultura adalah luas tanaman sayuran, buah-buahan, biofarmaka, dan tanaman hias yang diambil hasilnya/dipanen pada periode pelaporan.

which are the sources of vitamin, mineral salt, etc, consumed from the part of the plant in the form of fruits. These plants are creeps with the age of less than one year.

9. *Annual fruit plants are plants which are the sources of vitamin, contained mineral salt, etc, consumed from the part of plant in the form of fruit and more than one year of age.*
10. *Annual vegetable plants are plants which are the sources of vitamin, contained mineral salt, etc, consumed from the part of the plant in the form of vegetable and more than one year of age.*
11. *Medicinal plants are plants which are useful for medicine. It is consumed from part of the plant such as leaf, flower, fruit, tuber, and root.*
12. *Ornamental plants are plants which have a beauty value, either in shape, colour of leaf or crown of flower, and they are often used as a yard decorator.*
13. *Harvested area of horticulture is area which vegetable, fruit, medicinal and ornamental plant of crop harvested during the period of report.*

14. Luas panen untuk tanaman sayuran adalah luas tanaman yang dipanen sekaligus/habis/dibongkar dan luas tanaman yang dipanen berkali-kali (lebih dari satu kali)/belum habis.
15. Tanaman yang dipanen sekaligus/habis/dibongkar adalah tanaman yang sehabis panen langsung dibongkar/dicabut, terdiri dari bawang merah, bawang putih, bawang daun, kentang, kol/kubis, kembang kol, petsai/sawi, wortel, lobak, dan kacang merah.
16. Tanaman yang dipanen berkali-kali (lebih dari satu kali)/belum habis adalah tanaman yang pemanenannya lebih dari satu kali dan biasanya dibongkar apabila panen terakhir sudah tidak memadai lagi, terdiri dari: kacang panjang, cabe besar, cabe rawit, jamur, tomat, terung, buncis, ketimun, labu siam, kangkung, bayam, melon, semangka, dan blewah.
17. Produksi hortikultura adalah hasil menurut bentuk produk dari setiap tanaman sayuran, buah-buahan, biofarmaka dan tanaman hias yang diambil berdasarkan luas yang dipanen/tanaman yang menghasilkan pada bulan/triwulan laporan.
14. *Harvested area of vegetables is area of entirely plant harvested/demolished and plant harvested several times/undemolished.*
15. *Entirely plants harvested/demolished are plants usually harvested once and demolished to be substituted by other plants, consisting of: shallots, garlic, leeks, potato, cabbage, cauli flower, mustard green, carrots, chinese radish, and red kidney beans.*
16. *Plants harvested several times/undemolished are plants usually harvested more than once and demolished in the case that the last harvest was economically not profitable. They consist of : yard long beans, chili, small chili, mushroom, tomatoes, egg plant, french beans, cucumber, pumpkin/chajota, swamp cabbage, spinach, melon, watermelon, and blewah .*
17. *Horticulture production is the standard production quantity form of vegetable, fruit, medicinal and ornamental plant based on harvested area/the number of production plants reported monthly/quarterly.*

ULASAN**DESCRIPTION****5.1 Hortikultura**

Tanaman hortikultura dalam publikasi ini meliputi beberapa komoditas sayuran, buah, tanaman biofarmaka, dan tanaman hias. Data luas panen dan produksi yang disajikan dihasilkan dari Statistik Pertanian Hortikultura (SPH) yang dilakukan setiap bulan dan atau setiap triwulan.

Berdasarkan SPH, diketahui bahwa di Sidoarjo, di tahun 2020, luas panen bawang merah dan cabai besar berturut-turut sebesar 17 hektar dan 18 hektar. Angka tersebut meningkat di tahun 2021 menjadi 40 hektar untuk bawang merah dan menurun menjadi 8 hektar untuk cabai besar. Kecamatan Tarik merupakan daerah penghasil cabai besar terbesar di Sidoarjo, sebanyak 276 kuintal di tahun 2020 dan 40 kuintal di tahun 2021. Sementara kecamatan penghasil terbesar bawang merah di tahun 2020 adalah Kecamatan Gedangan dengan produksi sebesar 298 kuintal, sementara di tahun 2021, penghasil bawang merah terbesar adalah Kecamatan Prambon dengan produksi sebesar 468 kuintal.

Di antara 26 komoditas sayuran semusim, bayam, kangkung, dan petsai adalah 3 komoditas sayuran dengan luas panen dan produksi terbesar dengan nilai yang cenderung fluktuatif selama tahun 2018 sampai dengan 2021. Sayuran bayam yang dihasilkan selama tahun 2021 rata-rata

5.1 Horticulture

Horticultural crops in this publication include several vegetables, fruit, biopharmaca, and ornamental plants. Data on harvested area and production presented are produced from Horticultural Agriculture Statistics (SPH) which are conducted every month and or quarterly.

Based on SPH, it is known that in Sidoarjo, in 2021, harvested area of shallots and big chilli are 17 hectares and 18 hectares respectively. This figure increase in 2021 to 40 hectares for shallots and decrease to 8 hectares for big chili. Tarik Subdistrict is the largest chilli-producing region in Sidoarjo, with 276 quintal in 2020 and 40 quintal in 2021. While the largest producing subdistrict of shallots is Gedangan Subdistrict with production of 298 quintal in 2020, while in 2021, Prambon Subdistrict is the subdistrict with the largest production of shallots, amount 468 quintal.

Among the 26 vegetable commodities per season, spinach, kale, and chinese cabbage are the largest 3 vegetable commodities with harvested area and production with relatively fluctuating values from 2018 to 2021. Spinach vegetables produced during 2021 averaged 91,22 quintal per hectare, water spinach with an average of 61,25 quintal per hectare, and chinese cabbage with an average of 103,56 quintal per hectare.

With a harvest area of 307 m²,

sebanyak 91,22 kuintal per hektarnya, kangkung sebanyak rata-rata 61,25 kuintal per hektar, dan petsai sebanyak rata-rata 103,56 kuintal per hektar.

Dengan luas panen sebesar 307 m², produksi tanaman jahe tahun 2021 sebesar 309 kg, turun 36,29 persen dibanding tahun sebelumnya, di mana produksi tertinggi dihasilkan oleh Kecamatan Tanggulangin, berturut-turut sebesar 275 kg dan 175 kg di tahun 2020 dan 2021.

5.2 Perkebunan

Perkebunan di Sidoarjo identik dengan tebu. Produksi tebu di Sidoarjo sebesar 350.862,40 ton di tahun 2020 dan 323.346,11 ton di tahun 2021. Kecamatan dengan produksi tebu terbesar yakni Kecamatan Krembung dan Prambon.

5.3 Peternakan

Penyajian data peternakan dibedakan menjadi ternak besar, ternak kecil, dan unggas.

Di tahun 2021, jumlah sapi perah sebanyak 5.909 ekor, sapi potong sebanyak 14.590 ekor, kerbau dan kuda berturut-turut sebanyak 670 dan 152 ekor.

Jenis populasi ternak kecil yang dominan di Sidoarjo yakni domba dan kambing, sejumlah 41.190 ekor kambing dan 42.652 ekor domba di tahun 2021 yang tersebar di 18 kecamatan. Kemudian untuk jenis ternak unggas, sebanyak 396.670 ekor ayam buras dan 273.730 itik dikembangkan di semua

the production of ginger in 2021 was 308 kg, down 36,29 percent compared to the previous year, where the highest production was produced by Tanggulangin Subdistrict, respectively 275 kg and 175 kg in 2020 and 2021.

5.2 Plantation

Plantation in Sidoarjo is identical to sugar cane. Sugarcane production in Sidoarjo amounted to 350.862,40 tons in 2020 and 323.346,11 tons in 2021. The subdistricts with the largest sugarcane production were Krembung and Prambon.

5.3 Livestock

Presentation of data livestock is divided into large livestock, small livestock, and poultry.

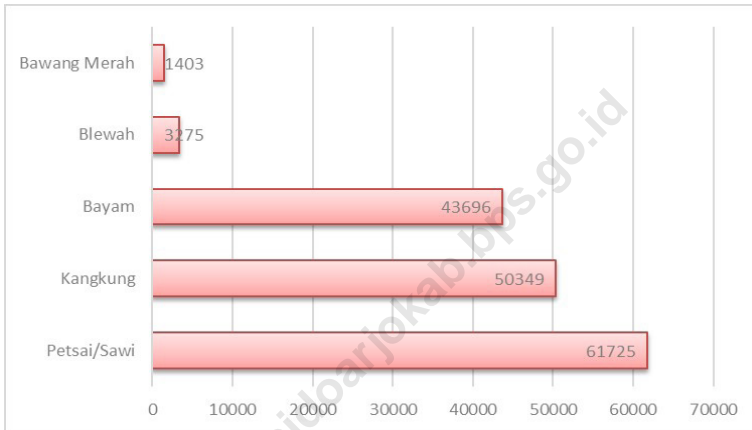
In 2021, there are 5.909 dairy cows, 14.590 beef cattle, buffaloes and horses respectively 670 and 152.

The dominant small livestock population types in Sidoarjo are sheep and goats, total of 41.190 goats and 42.652 sheep in 2021 which are spread across 18 subdistricts. Then for poultry, there are 396.670 domestic hens and 273.730 ducks are bred in all districts in Sidoarjo, 50.305 laying hens spread in 13 districts, and 353.104 broilers in 5 districts, Jabon, Tulangan, Wonoayu, Sukodono, and Balong Bendo

kecamatan di Sidoarjo, sedangkan komoditas ayam petelur, sebanyak 50.305 dikembangbiakkan di 13 kecamatan, dan sebanyak 353.104 ayam pedaging di 5 kecamatan, yakni Kecamatan Jabon, Tulangan, Wonoayu, Sukodono, dan Balong Bendo. *Subdistricts.*

<https://sidoarjo.kab.bps.go.id>

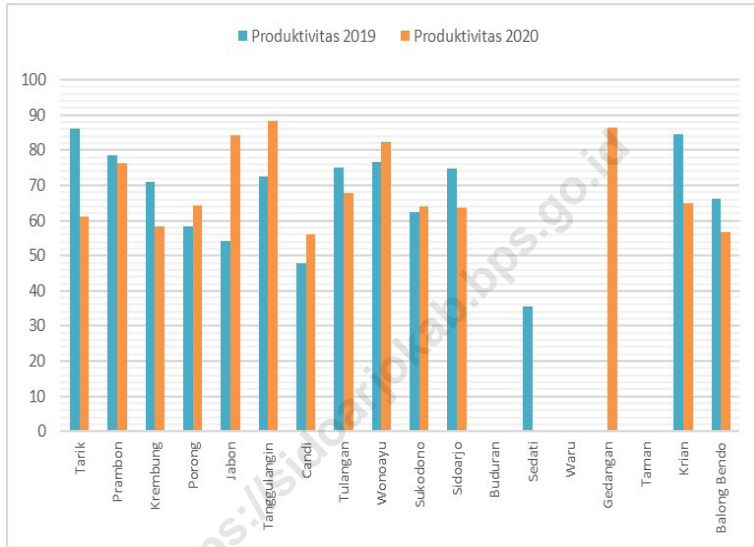
Gambar 5.1 **Produksi Tanaman Sayuran dan Buah-buahan Semusim Menurut Jenis Tanaman di Kabupaten Sidoarjo (kuintal), 2021**
Figures **5.1** **Production of Seasonal Vegetables and Fruits by Kind of Plant in Sidoarjo Regency (quintal), 2021**



Sumber/Source : BPS, Statistik Pertanian Hortikultura SPH-SBS/BPS-Statistics Indonesia, Agricultural Statistic for Horticulture SPH-SBS

Gambar 5.2
Figures

Produktivitas Tanaman Tebu Menurut Kecamatan di Kabupaten Sidoarjo (ton/ha), 2020 dan 2021
Sugarcane Productivity According to Subdistrict in Sidoarjo Regency, 2020 and 2021



Sumber/Source : Dinas Pangan dan Pertanian Kabupaten Sidoarjo/Food and Agriculture Service of Sidoarjo Regency

**5.1 HORTIKULTURA
HORTICULTURE**

Tabel 5.1.1 Luas Panen Tanaman Sayuran Menurut Kecamatan dan Jenis Tanaman di Kabupaten Sidoarjo (ha), 2020 dan 2021
Harvested Area of Vegetables by Subdistrict and Kind of Plant in Sidoarjo Regency (ha), 2020 and 2021

Kecamatan Subdistrict	Bawang Merah Shallot		Bayam Spinach	
	2020	2021*	2020	2021*
(1)	(2)	(3)	(4)	(5)
Tarik	7	13	2	1
Prambon	14	4	87	78
Krembung	-	-	84	84
Porong	-	-	-	-
Jabon	-	-	-	-
Tanggulangin	5	9	12	12
Candi	2	-	78	80
Tulangan	-	-	59	80
Wonoayu	6	15	86	75
Sukodono	2	1	-	-
Sidoarjo	-	3	48	50
Buduran	-	2	12	11
Sedati	-	-	-	-
Waru	-	-	-	-
Gedangan	2	-	-	-
Taman	-	-	-	-
Krian	-	6	-	-
Balong Bendo	2	8	11	1
Kabupaten Sidoarjo	40	61	479	472

Lanjutan Tabel/*Continued Table* 5.1.1

Kecamatan Subdistrict	Blewah Blewah		Cabai Besar Chili/Big Chili	
	2020	2021*	2020	2021*
(1)	(6)	(7)	(8)	(9)
Tarik	34	-	4	2
Prambon	23	-	-	-
Krembung	-	-	-	-
Porong	10	-	1	-
Jabon	40	-	-	0
Tanggulangin	5	-	-	-
Candi	-	-	-	-
Tulangan	6	-	-	-
Wonoayu	7	-	-	-
Sukodono	-	-	-	1
Sidoarjo	16	-	-	-
Buduran	60	-	-	-
Sedati	-	-	-	-
Waru	-	-	-	-
Gedangan	25	-	2	1
Taman	30	-	-	-
Krian	-	-	-	-
Balong Bendo	-	-	1	-
Kabupaten Sidoarjo	256	-	8	4

Lanjutan Tabel/*Continued Table 5.1.1*

Kecamatan Subdistrict	Cabai Rawit Chili/Cayenne Pepper		Jamur Mushroom	
	2020	2021*	2020	2021*
(1)	(10)	(11)	(12)	(13)
Tarik	-	-	-	22
Prambon	-	-	-	-
Krembung	-	-	-	-
Porong	-	-	-	-
Jabon	15	1	-	-
Tanggulangin	-	-	-	-
Candi	-	-	-	-
Tulangan	-	-	-	-
Wonoayu	-	-	-	-
Sukodono	1	-	-	-
Sidoarjo	-	-	-	-
Buduran	-	-	5	-
Sedati	-	-	-	-
Waru	-	-	-	-
Gedangan	-	-	-	-
Taman	-	-	-	-
Krian	-	-	-	-
Balong Bendo	-	-	-	-
Kabupaten Sidoarjo	16	1	5	22

Lanjutan Tabel/*Continued Table* 5.1.1

Kecamatan <i>Subdistrict</i>	Kacang Merah <i>Red Beans</i>		Kacang Panjang <i>Long Beans</i>		Kangkung <i>Water Spinach</i>	
	2020	2021 ^x	2020	2021 ^x	2020	2021 ^x
(1)	(14)	(15)	(16)	(17)	(18)	(19)
Tarik	-	-	-	-	12	19
Prambon	-	-	-	-	95	116
Krebung	-	-	-	-	96	96
Porong	-	-	-	-	-	-
Jabon	-	-	12	3	-	-
Tanggulangin	-	-	-	-	13	11
Candi	-	-	-	-	102	73
Tulangan	-	-	-	-	266	321
Wonoayu	-	-	-	-	155	216
Sukodono	-	-	-	-	-	-
Sidoarjo	-	-	-	-	48	52
Buduran	-	-	-	-	24	20
Sedati	-	-	-	-	-	-
Waru	-	-	-	-	-	-
Gedangan	-	-	-	-	-	-
Taman	-	-	-	-	-	-
Krian	-	-	-	-	-	-
Balong Bendo	-	-	-	-	11	11
Kabupaten Sidoarjo	-	-	12	3	822	935

Lanjutan Tabel/Continued Table 5.1.1

Kecamatan Subdistrict	Ketimun Cucumber		Melon Melon	
	2020	2021*	2020	2021*
(1)	(20)	(21)	(22)	(23)
Tarik	-	-	-	2
Prambon	-	1	-	4
Krembung	-	-	-	10
Porong	-	-	2	1
Jabon	-	1	-	-
Tanggulangin	8	5	-	-
Candi	-	-	-	-
Tulangan	9	-	8	-
Wonoayu	2	5	54	48
Sukodono	-	-	3	12
Sidoarjo	-	-	-	-
Buduran	-	-	10	20
Sedati	-	-	-	43
Waru	-	-	-	-
Gedangan	-	-	-	1
Taman	-	-	-	-
Krian	-	-	13	-
Balong Bendo	-	-	1	-
Kabupaten Sidoarjo	19	12	91	141

Lanjutan Tabel/*Continued Table* 5.1.1

Kecamatan Subdistrict	Petsai/Sawi <i>Chinese Cabbage/Mustard Green</i>		Semangka <i>Watermelon</i>	
	2020	2021*	2020	2021*
(1)	(24)	(25)	(26)	(27)
Tarik	21	19	-	5
Prambon	83	56	-	4
Krembung	-	-	-	10
Porong	-	-	7	-
Jabon	-	-	5	14
Tanggulangin	-	5	5	-
Candi	76	80	-	-
Tulangan	246	200	2	-
Wonoayu	109	129	5	10
Sukodono	-	-	-	-
Sidoarjo	36	37	-	-
Buduran	-	-	5	10
Sedati	-	-	-	-
Waru	-	-	-	-
Gedangan	-	-	-	-
Taman	-	-	-	-
Krian	-	-	-	-
Balong Bendo	25	16	-	-
Kabupaten Sidoarjo	596	542	29	53

Lanjutan Tabel/*Continued Table* 5.1.1

Kecamatan Subdistrict	Terung Eggplant		Tomat Tomato	
	2020	2021*	2020	2021*
(1)	(28)	(29)	(30)	(31)
Tarik	-	-	-	-
Prambon	-	1	-	-
Krebung	-	-	-	-
Porong	-	-	-	-
Jabon	38	2	-	-
Tanggulagin	3	-	-	-
Candi	-	-	-	-
Tulangan	-	-	2	-
Wonoayu	-	-	-	-
Sukodono	-	-	-	1
Sidoarjo	-	-	-	-
Buduran	1	-	-	-
Sedati	-	-	-	-
Waru	-	-	-	-
Gedangan	-	-	-	-
Taman	-	-	-	-
Krian	-	-	-	-
Balong Bendo	3	2	2	-
Kabupaten Sidoarjo	45	5	4	1

Catatan/Note: ...

Sumber/Source: BPS, Statistik Pertanian Hortikultura SPH-SBS/BPS-Statistics Indonesia, Agricultural Statistic for Horticulture SPH-SBS

Tabel
Table 5.1.2

Produksi Tanaman Sayuran Menurut Kecamatan dan Jenis Tanaman di Kabupaten Sidoarjo (kuintal), 2020 dan 2021
Production of Vegetables by Subdistrict and Kind of Plant in Sidoarjo Regency (quintal), 2020 and 2021

Kecamatan Subdistrict	Bawang Merah Shallot		Bayam Spinach	
	2020	2021*	2020	2021*
(1)	(2)	(3)	(4)	(5)
Tarik	151	620	188	94
Prambon	468	320	8 178	7 314
Krebung	-	-	7 896	7 896
Porong	-	-	-	-
Jabon	-	-	-	-
Tanggulangin	240	330	1 097	1 134
Candi	70	-	7 362	7 494
Tulangan	-	-	5 546	7 520
Wonoayu	170	1 055	6 756	4 982
Sukodono	104	80	-	-
Sidoarjo	-	200	4 511	4 724
Buduran	-	4	1 128	1 034
Sedati	-	-	-	-
Waru	-	-	-	-
Gedangan	120	-	-	-
Taman	-	-	-	-
Krian	-	240	-	-
Balong Bendo	80	380	1 034	94
Kabupaten Sidoarjo	1 403	3 229	43 696	42 286

Lanjutan Tabel/Continued Table 5.1.2

Kecamatan Subdistrict	Blewah Blewah		Cabai Besar Chili/Big Chili	
	2020	2021 ^x	2020	2021 ^x
(1)	(6)	(7)	(8)	(9)
Tarik	300	-	40	60
Prambon	64	-	-	-
Krebung	-	-	-	-
Porong	100	-	10	-
Jabon	129	-	-	10
Tanggulangun	50	-	-	-
Candi	-	-	-	-
Tulangan	100	-	-	-
Wonoayu	140	-	-	-
Sukodono	-	-	-	80
Sidoarjo	160	-	-	-
Buduran	600	-	-	-
Sedati	-	-	-	-
Waru	-	-	-	-
Gedangan	1 425	-	30	62
Taman	207	-	-	-
Krian	-	-	-	-
Balong Bendo	-	-	2	-
Kabupaten Sidoarjo	3 275	-	82	212

Lanjutan Tabel/Continued Table 5.1.2

Kecamatan Subdistrict	Cabai Rawit Chili/Cayenne Pepper		Jamur Mushroom	
	2020	2021 ^x	2020	2021 ^x
(1)	(10)	(11)	(12)	(13)
Tarik	-	-	-	22
Prambon	-	-	-	-
Krembung	-	-	-	-
Porong	-	-	-	-
Jabon	130	60	-	-
Tanggulangin	-	-	-	-
Candi	-	-	-	-
Tulangan	-	-	-	-
Wonoayu	-	-	-	-
Sukodono	10	-	-	-
Sidoarjo	-	-	-	-
Buduran	-	-	23	-
Sedati	-	-	-	-
Waru	-	-	-	-
Gedangan	-	-	-	-
Taman	-	-	-	-
Krian	-	-	-	-
Balong Bendo	-	-	-	-
Kabupaten Sidoarjo	140	60	23	22

Lanjutan Tabel/Continued Table 5.1.2

Kecamatan Subdistrict	Kacang Merah Red Beans		Kacang Panjang Long Beans		Kangkung Water Spinach	
	2020	2021 ^x	2020	2021 ^x	2020	2021 ^x
(1)	(14)	(15)	(16)	(17)	(18)	(19)
Tarik	-	-	-	-	730	1 008
Prambon	-	-	-	-	5 985	7 308
Krembung	-	-	-	-	6 048	6 048
Porong	-	-	-	-	-	-
Jabon	-	-	30	120	-	-
Tanggulangun	-	-	-	-	819	693
Candi	-	-	-	-	6 363	8 092
Tulangan	-	-	-	-	16 858	20 223
Wonoayu	-	-	-	-	8 371	8 430
Sukodono	-	-	-	-	-	-
Sidoarjo	-	-	-	-	3 024	3 398
Buduran	-	-	-	-	1 511	1 257
Sedati	-	-	-	-	-	-
Waru	-	-	-	-	-	-
Gedangan	-	-	-	-	-	-
Taman	-	-	-	-	-	-
Krian	-	-	-	-	-	-
Balong Bendo	-	-	-	-	640	692
Kabupaten Sidoarjo	-	-	30	120	50 349	57 149

Lanjutan Tabel/*Continued Table* 5.1.2

Kecamatan Subdistrict	Ketimun Cucumber		Melon Melon	
	2020	2021*	2020	2021*
(1)	(20)	(21)	(22)	(23)
Tarik	-	-	-	86
Prambon	-	30	-	160
Krembung	-	-	-	210
Porong	-	-	7	35
Jabon	-	40	-	-
Tanggulangun	130	160	-	-
Candi	-	-	-	-
Tulangan	243	-	100	-
Wonoayu	20	80	302	3 515
Sukodono	-	-	90	730
Sidoarjo	-	-	-	-
Buduran	-	-	80	480
Sedati	-	-	-	173
Waru	-	-	-	-
Gedangan	-	-	-	60
Taman	-	-	-	-
Krian	-	-	194	-
Balong Bendo	-	-	6	-
Kabupaten Sidoarjo	393	310	779	5 449

Lanjutan Tabel/Continued Table 5.1.2

Kecamatan Subdistrict	Petsai/Sawi Chinese Cabbage/Mustard Green		Semangka Watermelon	
	2020	2021*	2020	2021*
(1)	(24)	(25)	(26)	(27)
Tarik	1 731	1 836	-	320
Prambon	8 532	6 154	-	210
Krebung	-	-	-	150
Porong	-	-	70	-
Jabon	-	-	51	140
Tanggulangin	-	533	50	-
Candi	8 424	12 546	-	-
Tulangan	26 568	21 600	20	-
Wonoayu	10 052	8 047	90	190
Sukodono	-	-	-	-
Sidoarjo	3 888	3 996	-	-
Buduran	-	-	50	100
Sedati	-	-	-	-
Waru	-	-	-	-
Gedangan	-	-	-	-
Taman	-	-	-	-
Krian	-	-	-	-
Balong Bendo	2 530	1 606	-	-
Kabupaten Sidoarjo	61 725	56 318	331	1 110

Lanjutan Tabel/Continued Table 5.1.2

Kecamatan Subdistrict	Terung Eggplant		Tomat Tomato	
	2020	2021*	2020	2021*
(1)	(28)	(29)	(30)	(31)
Tarik	-	-	-	-
Prambon	-	60	-	-
Krebung	-	-	-	-
Porong	-	-	-	-
Jabon	140	90	-	-
Tanggulangin	119	-	-	-
Candi	-	-	-	-
Tulangan	-	-	2	-
Wonoayu	-	-	-	-
Sukodono	-	-	-	40
Sidoarjo	-	-	-	-
Buduran	60	-	-	-
Sedati	-	-	-	-
Waru	-	-	-	-
Gedangan	-	-	-	-
Taman	-	-	-	-
Krian	-	-	-	-
Balong Bendo	22	110	100	-
Kabupaten Sidoarjo	341	260	102	40

Catatan/Note: ...

Sumber/Source: BPS, Statistik Pertanian Hortikultura SPH-SBS/BPS-Statistics Indonesia, Agricultural Statistic for Horticulture SPH-SBS

Tabel
Table 5.1.3

Luas Panen Tanaman Sayuran dan Buah-buahan Semusim Menurut Jenis Tanaman di Kabupaten Sidoarjo, 2019–2021
Harvested Area of Seasonal Vegetables and Fruits by Kind of Plant in Sidoarjo Regency, 2019–2021

Jenis Tanaman <i>Kind of Plants</i>	Satuan <i>Unit</i>	2019	2020	2021*
(1)	(2)	(3)	(4)	(5)
Bawang Daun/ <i>Scallion</i>	ha	-	-	-
Bawang Merah/ <i>Shallots</i>	ha	17	40	61
Bawang Putih/ <i>Garlic</i>	ha	-	-	-
Bayam/ <i>Spinach</i>	ha	586	479	472
Blewah/ <i>Blewah</i>	ha	335	256	-
Buncis/ <i>String Bean</i>	ha	-	-	-
Cabai Besar/ <i>Chili/Big Chili</i>	ha	18	8	4
Cabai Rawit/ <i>Chili/Cayenne Pepper</i>	ha	3	16	1
Jamur/ <i>Mushroom</i>	m2	125	5	22
Kacang Merah/ <i>Red Beans</i>	ha	2	-	-
Kacang Panjang/ <i>Long Beans</i>	ha	9	12	3
Kangkung/ <i>Water Spinach</i>	ha	854	822	935
Kembang Kol/ <i>Cauliflower</i>	ha	-	-	-
Kentang/ <i>Potato</i>	ha	-	-	-
Ketimun/ <i>Cucumber</i>	ha	22	19	12
Kubis/ <i>Cabbage</i>	ha	-	-	-
Labu Siam/ <i>Chayote</i>	ha	-	-	-
Lobak/ <i>Radish</i>	ha	-	-	-
Melon/ <i>Melon</i>	ha	57	91	141
Paprika/ <i>Bell Pepper</i>	ha	-	-	-
Petsai/ <i>Sawi/Chinese Cabbage/ Mustard Green</i>	ha	729	596	542
Semangka/ <i>Watermelon</i>	ha	77	29	53
Stroberi/ <i>Strawberry</i>	ha	-	-	-
Terung/ <i>Eggplant</i>	ha	10	45	5
Tomat/ <i>Tomato</i>	ha	9	4	1
Wortel/ <i>Carrot</i>	ha	-	-	-

Catatan/Note: ...

Sumber/Source: BPS, Statistik Pertanian Hortikultura SPH-SBS/BPS-Statistics Indonesia, Agricultural Statistic for Horticulture SPH-SBS

Tabel
Table 5.1.4**Produksi Tanaman Sayuran dan Buah-buahan Semusim
Menurut Jenis Tanaman di Kabupaten Sidoarjo, 2019–
2021*****Production of Seasonal Vegetables and Fruits by Kind of
Plant in Sidoarjo Regency, 2019–2021***

Jenis Tanaman <i>Kind of Plants</i>	Satuan <i>Unit</i>	2019	2020	2021*
(1)	(2)	(3)	(4)	(5)
Bawang Daun/ <i>Scallion</i>	kw/ qui	-	-	-
Bawang Merah/ <i>Shallots</i>	kw/ qui	811	1 403	3 229
Bawang Putih/ <i>Garlic</i>	kw/ qui	-	-	-
Bayam/ <i>Spinach</i>	kw/ qui	50 759	43 696	42 286
Blewah/ <i>Blewah</i>	kw/ qui	15 348	3 275	-
Buncis/ <i>String Bean</i>	kw/ qui	-	-	-
Cabai Besar/ <i>Chili/Big Chili</i>	kw/ qui	540	82	212
Cabai Rawit/ <i>Chili/Cayenne Pepper</i>	kw/ qui	68	140	60
Jamur/ <i>Mushroom</i>	kg	985	23	22
Kacang Merah/ <i>Red Beans</i>	kw/ qui	40	-	-
Kacang Panjang/ <i>Long Beans</i>	kw/ qui	335	30	120
Kangkung/ <i>Water Spinach</i>	kw/ qui	54 070	50 349	57 149
Kembang Kol/ <i>Cauliflower</i>	kw/ qui	-	-	-
Kentang/ <i>Potato</i>	kw/ qui	-	-	-
Ketimun/ <i>Cucumber</i>	kw/ qui	1 681	393	310
Kubis/ <i>Cabbage</i>	kw/ qui	-	-	-
Labu Siam/ <i>Chayote</i>	kw/ qui	-	-	-
Lobak/ <i>Radish</i>	kw/ qui	-	-	-
Melon/ <i>Melon</i>	kw/ qui	531	779	5 449
Paprika/ <i>Bell Pepper</i>	kw/ qui	-	-	-
Petsai/ <i>Sawi/Chinese Cabbage/ Mustard Green</i>	kw/ qui	72 642	61 725	56 318
Semangka/ <i>Watermelon</i>	kw/ qui	2 161	331	1 110
Stroberi/ <i>Strawberry</i>	kw/ qui	-	-	-
Terung/ <i>Eggplant</i>	kw/ qui	637	341	260
Tomat/ <i>Tomato</i>	kw/ qui	250	102	40
Wortel/ <i>Carrot</i>	kw/ qui	-	-	-

Catatan/Note: ...

Sumber/Source: BPS, Statistik Pertanian Hortikultura SPH-SBS/BPS-Statistics Indonesia, Agricultural Statistic for Horticulture SPH-SBS

Tabel
Table 5.1.5

Luas Panen Tanaman Biofarmaka Menurut Kecamatan dan Jenis Tanaman di Kabupaten Sidoarjo (m²), 2020 dan 2021
Harvested Area of Medicinal Plants by Subdistrict and Kind of Plant in Sidoarjo Regency (m²), 2020 and 2021

Kecamatan Subdistrict	Jahe Ginger		Keji Beling Verbenaceae		Kencur East Indian Galangal	
	2020	2021 ^x	2020	2021 ^x	2020	2021 ^x
(1)	(2)	(3)	(4)	(5)	(6)	(7)
Tarik	-	130	-	-	-	-
Prambon	-	-	20	-	-	-
Krembung	-	-	-	-	-	-
Porong	-	-	-	-	-	-
Jabon	-	-	-	-	-	-
Tanggulangin	175	25	-	-	175	30
Candi	-	-	-	-	-	-
Tulangan	80	18	-	-	-	-
Wonoayu	-	-	-	-	-	-
Sukodono	-	-	-	-	-	-
Sidoarjo	-	-	-	-	-	-
Buduran	2	1	-	-	-	-
Sedati	-	-	-	-	-	-
Waru	-	-	-	-	-	-
Gedangan	-	-	-	-	-	-
Taman	-	-	-	-	-	-
Krian	-	-	-	-	-	-
Balung Bendo	50	86	-	-	20	51
Kabupaten Sidoarjo	307	260	20	-	195	81

Lanjutan Tabel/*Continued Table* 5.1.5

Kecamatan Subdistrict	Kunyit <i>Turmeric</i>		Laos/Lengkuas <i>Galanga</i>		Lempuyang <i>Zingiber Aromaticum</i>	
	2020	2021 ^x	2020	2021 ^x	2020	2021 ^x
(1)	(8)	(9)	(10)	(11)	(12)	(13)
Tarik	37	50	51	101	5	-
Prambon	296	190	-	-	-	-
Krembung	-	-	-	-	-	-
Porong	-	-	-	-	-	-
Jabon	5	2	3	3	-	-
Tanggulangin	190	25	145	75	225	35
Candi	-	-	-	-	-	-
Tulangan	63	28	68	16	-	-
Wonoayu	401	217	416	411	-	-
Sukodono	-	-	-	-	-	-
Sidoarjo	-	-	-	-	-	-
Buduran	5	1	3	1	-	-
Sedati	-	-	-	-	-	-
Waru	-	-	-	-	-	-
Gedangan	-	-	-	-	-	-
Taman	-	-	-	-	-	-
Krian	-	-	-	-	-	-
Balung Bendo	25	60	30	77	-	-
Kabupaten Sidoarjo	1 022	573	716	684	230	35

Lanjutan Tabel/Continued Table 5.1.5

Kecamatan Subdistrict	Lidah Buaya <i>Aloevera</i>		Mahkota Dewa <i>Phaleria Macrocarpa</i>	
	2020	2021*	2020	2021*
(1)	(14)	(15)	(16)	(17)
Tarik	-	-	6	-
Prambon	21	16	21	17
Krebung	-	-	-	-
Porong	-	-	-	-
Jabon	5	-	-	-
Tanggulangin	-	-	-	-
Candi	-	-	-	-
Tulangan	-	-	-	-
Wonoayu	-	-	-	-
Sukodono	-	-	-	-
Sidoarjo	-	-	-	-
Buduran	-	-	-	-
Sedati	-	-	-	-
Waru	-	-	-	-
Gedangan	-	-	-	-
Taman	-	-	-	-
Krian	-	-	-	-
Balong Bendo	-	-	-	-
Kabupaten Sidoarjo	26	16	27	17

Lanjutan Tabel/*Continued Table* 5.1.5

Kecamatan <i>Subdistrict</i>	Mengkudu/Pace <i>Indian Mulberry</i>		Temuireng <i>Black Turmeric</i>	
	2020	2021*	2020	2021*
(1)	(18)	(19)	(20)	(21)
Tarik	41	-	40	-
Prambon	43	30	-	-
Krebung	-	-	-	-
Porong	-	-	-	-
Jabon	-	2	-	-
Tanggulangin	15	-	140	25
Candi	-	-	-	-
Tulangan	-	-	-	-
Wonoayu	-	-	295	284
Sukodono	-	-	-	-
Sidoarjo	-	-	-	-
Buduran	15	-	-	-
Sedati	-	-	-	-
Waru	-	-	-	-
Gedangan	-	-	-	-
Taman	-	-	-	-
Krian	-	-	-	-
Balong Bendo	-	-	-	-
Kabupaten Sidoarjo	114	32	475	309

Lanjutan Tabel/Continued Table 5.1.5

Kecamatan Subdistrict	Temukunci Chinese Keys		Temulawak Java Turmeric	
	2020	2021*	2020	2021*
(1)	(22)	(23)	(24)	(25)
Tarik	3	-	-	-
Prambon	-	-	13	30
Krebung	-	-	-	-
Porong	-	-	-	-
Jabon	-	-	-	-
Tanggulangin	-	-	185	20
Candi	-	-	-	-
Tulangan	-	-	42	23
Wonoayu	-	-	-	-
Sukodono	-	-	-	-
Sidoarjo	-	-	-	-
Buduran	-	-	-	-
Sedati	-	-	-	-
Waru	-	-	-	-
Gedangan	-	-	-	-
Taman	-	-	-	-
Krian	-	-	-	-
Balong Bendo	-	-	-	-
Kabupaten Sidoarjo	3	-	240	73

Catatan/Note: ...

Sumber/Source: BPS, Statistik Pertanian Hortikultura SPH-SBS/BPS-Statistics Indonesia, Agricultural Statistic for Horticulture SPH-SBS

Tabel 5.1.6 **Produksi Tanaman Biofarmaka Menurut Kecamatan dan Jenis Tanaman di Kabupaten Sidoarjo (kg), 2020 and 2021**
Production of Medicinal Plants by Subdistrict and Kind of Plant in Sidoarjo Regency (kg), 2020 and 2021

Kecamatan Subdistrict	Jahe Ginger		Keji Beling Verbenaceae		Kencur East Indian Galangal	
	2020	2021 ^x	2020	2021 ^x	2020	2021 ^x
(1)	(2)	(3)	(4)	(5)	(6)	(7)
Tarik	-	130	-	-	-	-
Prambon	-	-	19	-	-	-
Krembung	-	-	-	-	-	-
Porong	-	-	-	-	-	-
Jabon	-	-	-	-	-	-
Tanggulangin	175	25	-	-	105	30
Candi	-	-	-	-	-	-
Tulangan	80	18	-	-	-	-
Wonoayu	-	-	-	-	-	-
Sukodono	-	-	-	-	-	-
Sidoarjo	-	-	-	-	-	-
Buduran	4	1	-	-	-	-
Sedati	-	-	-	-	-	-
Waru	-	-	-	-	-	-
Gedangan	-	-	-	-	-	-
Taman	-	-	-	-	-	-
Krian	-	-	-	-	-	-
Balong Bendo	50	158	-	-	12	77
Kabupaten Sidoarjo	309	332	19	-	117	107

Lanjutan Tabel/Continued Table 5.1.6

Kecamatan Subdistrict	Kunyit Turmeric		Laos/Lengkuas Galanga		Lempuyang Zingiber Aromaticum	
	2020	2021*	2020	2021*	2020	2021*
(1)	(8)	(9)	(10)	(11)	(12)	(13)
Tarik	111	150	183	364	9	-
Prambon	888	570	-	-	-	-
Krebung	-	-	-	-	-	-
Porong	-	-	-	-	-	-
Jabon	15	6	11	11	-	-
Tanggulangun	570	75	522	270	405	63
Candi	-	-	-	-	-	-
Tulangan	189	60	244	58	-	-
Wonoayu	1 408	651	1 565	1 480	-	-
Sukodono	-	-	-	-	-	-
Sidoarjo	-	-	-	-	-	-
Buduran	5	3	14	4	-	-
Sedati	-	-	-	-	-	-
Waru	-	-	-	-	-	-
Gedangan	-	-	-	-	-	-
Taman	-	-	-	-	-	-
Krian	-	-	-	-	-	-
Balong Bendo	75	204	108	298	-	-
Kabupaten Sidoarjo	3 261	1 719	2 647	2 485	414	63

Lanjutan Tabel/*Continued Table* 5.1.6

Kecamatan <i>Subdistrict</i>	Lidah Buaya <i>Aloevera</i>		Mahkota Dewa <i>Phaleria Macrocarpa</i>	
	2020	2021*	2020	2021*
(1)	(14)	(15)	(16)	(17)
Tarik	-	-	96	-
Prambon	20	18	252	204
Krebung	-	-	-	-
Porong	-	-	-	-
Jabon	3	-	-	-
Tanggulangun	-	-	-	-
Candi	-	-	-	-
Tulangan	-	-	-	-
Wonoayu	-	-	-	-
Sukodono	-	-	-	-
Sidoarjo	-	-	-	-
Buduran	-	-	-	-
Sedati	-	-	-	-
Waru	-	-	-	-
Gedangan	-	-	-	-
Taman	-	-	-	-
Krian	-	-	-	-
Balong Bendo	-	-	-	-
Kabupaten Sidoarjo	23	18	348	204

Lanjutan Tabel/Continued Table 5.1.6

Kecamatan Subdistrict	Mengkudu/Pace Indian Mulberry		Temuireng Black Turmeric	
	2020	2021*	2020	2021*
(1)	(18)	(19)	(20)	(21)
Tarik	70	-	59	-
Prambon	78	51	-	-
Krebung	-	-	-	-
Porong	-	-	-	-
Jabon	-	3	-	-
Tanggulangin	26	-	210	38
Candi	-	-	-	-
Tulangan	-	-	-	-
Wonoayu	-	-	901	427
Sukodono	-	-	-	-
Sidoarjo	-	-	-	-
Buduran	15	-	-	-
Sedati	-	-	-	-
Waru	-	-	-	-
Gedangan	-	-	-	-
Taman	-	-	-	-
Krian	-	-	-	-
Balong Bendo	-	-	-	-
Kabupaten Sidoarjo	189	54	1 170	465

Lanjutan Tabel/Continued Table 5.1.6

Kecamatan Subdistrict	Temukunci Chinese Keys		Temulawak Java Turmeric	
	2020	2021*	2020	2021*
(1)	(22)	(23)	(24)	(25)
Tarik	3	-	-	-
Prambon	-	-	13	30
Krebung	-	-	-	-
Porong	-	-	-	-
Jabon	-	-	-	-
Tanggulangin	-	-	185	20
Candi	-	-	-	-
Tulangan	-	-	42	23
Wonoayu	-	-	-	-
Sukodono	-	-	-	-
Sidoarjo	-	-	-	-
Buduran	-	-	-	-
Sedati	-	-	-	-
Waru	-	-	-	-
Gedangan	-	-	-	-
Taman	-	-	-	-
Krian	-	-	-	-
Balong Bendo	-	-	-	-
Kabupaten Sidoarjo	3	-	240	73

Catatan/Note: ...

Sumber/Source: BPS, Statistik Pertanian Hortikultura SPH-SBS/BPS-Statistics Indonesia, Agricultural Statistic for Horticulture SPH-SBS

Tabel 5.1.7 **Luas Panen Tanaman Biofarmaka Menurut Jenis Tanaman di Kabupaten Sidoarjo, 2019–2021**
Table 5.1.7 **Harvested Area of Medicinal Plants by Kind of Plant in Sidoarjo Regency, 2019–2021**

Jenis Tanaman Kind of Plants	Satuan Unit	2019	2020	2021 ^x
(1)	(2)	(3)	(4)	(5)
Jahe/Ginger	m2	-	-	-
Kapulaga/Java Cardamom	m2	480	307	260
Keji Beling/Verbenaceae	m2	-	-	-
Kencur/East Indian Galangal	m2	15	20	-
Kunyit/Turmeric	m2	280	195	81
Laos/Lengkuas/Galanga	m2	1 322	1 022	573
Lempuyang/Zingiber Aromaticum	m2	2 312	716	684
Lidah Buaya/Aloevera	m2	437	230	35
Mahkota Dewa/Phaleria Macrocarpa	pohon/ tree	44	26	16
Mengkudu/Pace/Indian Mulberry	pohon/ tree	1 650	27	17
Sambiloto/King of Bitter	m2	181	114	32
Temuireng/Black Turmeric	m2	-	-	-
Temukunci/Chinese Keys	m2	642	475	309
Temulawak/Java Turmeric	m2	-	3	-

Catatan/Note: ...

Sumber/Source: BPS, Statistik Pertanian Hortikultura SPH-TBF/BPS-Statistics Indonesia, Agricultural Statistic for Horticulture SPH-TBF

Tabel 5.1.8 **Produksi Tanaman Biofarmaka Menurut Jenis Tanaman di Kabupaten Sidoarjo (kg), 2019–2021**
Production of Medicinal Plants by Kind of Plant in Sidoarjo Regency (kg), 2019–2021

Jenis Tanaman Kind of Plants	Satuan Unit	2019	2020	2021 ^x
(1)	(2)	(3)	(4)	(5)
Jahe/Ginger	kg	-	-	-
Kapulaga/Java Cardamom	kg	485	309	332
Keji Beling/Verbenaceae	kg	-	-	-
Kencur/East Indian Galangal	kg	10	19	-
Kunyit/Turmeric	kg	226	117	107
Laos/Lengkuas/Galanga	kg	3 807	3 261	1 719
Lempuyang/Zingiber Aromaticum	kg	7 239	2 647	2 485
Lidah Buaya/Aloevera	kg	787	414	63
Mahkota Dewa/Phaleria Macrocarpa	kg	43	23	18
Mengkudu/Pace/Indian Mulberry	kg	19 800	348	204
Sambiloto/King of Bitter	kg	187	189	54
Temuireng/Black Turmeric	kg	-	-	-
Temukunci/Chinese Keys	kg	1 511	1 170	465
Temulawak/Java Turmeric	kg	-	3	-

Catatan/Note: ...

Sumber/Source: BPS, Statistik Pertanian Hortikultura SPH-TBF/BPS-Statistics Indonesia, Agricultural Statistic for Horticulture SPH-TBF

Tabel 5.1.9 **Luas Panen Tanaman Hias Menurut Kecamatan dan Jenis Tanaman di Kabupaten Sidoarjo (m²), 2020 and 2021**
Table 5.1.9 **Harvested Area of Ornamental Plants by Subdistrict and Kind of Plant in Sidoarjo Regency (m²), 2020 and 2021**

Kecamatan Subdistrict	Anggrek/ <i>Orchid</i>		Krisan/ <i>Chrysantemum</i>		Mawar/ <i>Rose</i>	
	2020	2021 ^x	2020	2021 ^x	2020	2021 ^x
(1)	(2)	(3)	(4)	(5)	(6)	(7)
Tarik	-	-	-	-	-	-
Prambon	-	-	-	-	-	-
Krembung	-	-	-	-	-	-
Porong	-	-	-	-	-	-
Jabon	-	-	-	-	-	-
Tanggulangin	-	-	-	-	-	-
Candi	-	-	-	-	-	-
Tulangan	-	-	-	-	-	-
Wonoayu	-	-	-	-	-	-
Sukodono	-	-	-	-	-	-
Sidoarjo	-	-	-	-	-	-
Buduran	-	-	-	-	-	-
Sedati	-	-	-	-	-	-
Waru	-	-	-	-	-	-
Gedangan	-	-	-	-	-	-
Taman	-	-	-	-	-	-
Krian	-	-	-	-	-	-
Balong Bendo	-	451	-	-	-	-
Kabupaten Sidoarjo	-	451	-	-	-	-

Lanjutan Tabel/*Continued Table* 5.1.9

Kecamatan Subdistrict	Sedap Malam/ <i>Tuberose</i>		Kamboja Jepang/ <i>Adenium</i>		Melati/ <i>Jasmine</i>	
	2020	2021*	2020	2021*	2020	2021*
(1)	(8)	(9)	(10)	(11)	(12)	(13)
Tarik	-	-	-	-	-	-
Prambon	-	-	-	-	-	-
Krembung	-	-	-	-	-	-
Porong	-	-	-	-	-	-
Jabon	-	-	-	-	-	-
Tanggulain	-	-	-	-	-	-
Candi	-	-	-	-	-	-
Tulangan	-	-	-	-	-	-
Wonoayu	-	-	-	-	-	-
Sukodono	-	-	-	-	-	-
Sidoarjo	-	-	-	-	-	-
Buduran	-	-	-	-	-	-
Sedati	-	-	-	-	-	-
Waru	-	-	-	-	-	-
Gedangan	-	-	-	-	-	-
Taman	-	-	-	-	-	-
Krian	-	-	-	-	-	-
Balong Bendo	-	-	-	-	-	-
Kabupaten Sidoarjo	-	-	-	-	-	-

Catatan/*Note*: ...Sumber/*Source*: BPS, Statistik Pertanian Hortikultura SPH-TH/*BPS-Statistics Indonesia, Agricultural Statistik for Horticulture SPH-TH*

Tabel 5.1.10 **Produksi Tanaman Hias Menurut Kecamatan dan Jenis Tanaman di Kabupaten Sidoarjo (tangkai), 2020 and 2021**
Table 5.1.10 **Production of Ornamental Plants by Subdistrict and Kind of Plant in Sidoarjo Regency (stalks), 2020 and 2021**

Kecamatan Subdistrict	Anggrek/ <i>Orchid</i>		Krisan/ <i>Chrysantemum</i>		Mawar/ <i>Rose</i>	
	2020	2021 ^x	2020	2021 ^x	2020	2021 ^x
(1)	(2)	(3)	(4)	(5)	(6)	(7)
Tarik	-	-	-	-	-	-
Prambon	-	-	-	-	-	-
Krembung	-	-	-	-	-	-
Porong	-	-	-	-	-	-
Jabon	-	-	-	-	-	-
Tanggulangin	-	-	-	-	-	-
Candi	-	-	-	-	-	-
Tulangan	-	-	-	-	-	-
Wonoayu	-	-	-	-	-	-
Sukodono	-	-	-	-	-	-
Sidoarjo	-	-	-	-	-	-
Buduran	-	-	-	-	-	-
Sedati	-	-	-	-	-	-
Waru	-	-	-	-	-	-
Gedangan	-	-	-	-	-	-
Taman	-	-	-	-	-	-
Krian	-	-	-	-	-	-
Balong Bendo	-	451	-	-	-	-
Kabupaten Sidoarjo	-	451	-	-	-	-

Lanjutan Tabel/*Continued Table* 5.1.10

Kecamatan Subdistrict	Sedap Malam/ <i>Tuberose</i>		Kamboja Jepang/ <i>Adenium</i>		Melati/ <i>Jasmine</i>	
	2020	2021*	2020	2021*	2020	2021*
(1)	(8)	(9)	(10)	(11)	(12)	(13)
Tarik	-	-	-	-	-	-
Prambon	-	-	-	-	-	-
Krebung	-	-	-	-	-	-
Porong	-	-	-	-	-	-
Jabon	-	-	-	-	-	-
Tanggulain	-	-	-	-	-	-
Candi	-	-	-	-	-	-
Tulangan	-	-	-	-	-	-
Wonoayu	-	-	-	-	-	-
Sukodono	-	-	-	-	-	-
Sidoarjo	-	-	-	-	-	-
Buduran	-	-	-	-	-	-
Sedati	-	-	-	-	-	-
Waru	-	-	-	-	-	-
Gedangan	-	-	-	-	-	-
Taman	-	-	-	-	-	-
Krian	-	-	-	-	-	-
Balong Bendo	-	-	-	-	-	-
Kabupaten Sidoarjo	-	-	-	-	-	-

Catatan/*Note*: ...

Sumber/*Source*: BPS, Statistik Pertanian Hortikultura SPH-TH/*BPS-Statistics Indonesia, Agricultural Statistik for Horticulture SPH-TH*

Tabel 5.1.11 **Luas Panen Tanaman Hias Menurut Jenis Tanaman di Kabupaten Sidoarjo, 2019–2021**
Table 5.1.11 **Harvested Area of Ornamental Plants by Kind of Plant in Sidoarjo Regency, 2019–2021**

Jenis Tanaman Kind of Plants	Satuan Unit	2019	2020	2021 ^x
(1)	(2)	(3)	(4)	(5)
Anggrek/ <i>Orchid</i>	m2	2 000	-	451
Krisan/ <i>Chrysantemum</i>	m2	-	-	-
Mawar/ <i>Rose</i>	m2	-	-	-
Sedap Malam/ <i>Tuberose</i>	m2	-	-	-
Kamboja Jepang/ <i>Adenium</i>	m2	-	-	-
Melati/ <i>Jasmine</i>	m2	-	-	-

Catatan/Note: ...

Sumber/Source: BPS, Statistik Pertanian Hortikultura SPH-TH/BPS-Statistics Indonesia, *Agricultural Statistik for Horticulture SPH-TH*

Tabel 5.1.12 **Produksi Tanaman Hias Menurut Jenis Tanaman di Kabupaten Sidoarjo (tangkai), 2019–2021**
Table 5.1.12 **Production of Ornamental Plants by Kind of Plant in Sidoarjo Regency (stalks), 2019–2021**

Jenis Tanaman <i>Kind of Plants</i>	Satuan <i>Unit</i>	2019	2020	2021 ^x
(1)	(2)	(3)	(4)	(5)
Anggrek/ <i>Orchid</i>	tangkai/ stalks	4 000	-	451
Krisan/ <i>Chrysantemum</i>	tangkai/ stalks	-	-	-
Mawar/ <i>Rose</i>	tangkai/ stalks	-	-	-
Sedap Malam/ <i>Tuberose</i>	tangkai/ stalks	-	-	-
Kamboja Jepang/ <i>Adenium</i>	pohon/ tree	-	-	-
Melati/ <i>Jasmine</i>	kg	-	-	-

Catatan/*Note*: ...

Sumber/*Source*: BPS, Statistik Pertanian Hortikultura SPH-TH/*BPS-Statistics Indonesia, Agricultural Statistik for Horticulture SPH-TH*

Tabel 5.1.13 **Produksi Buah-buahan Menurut Kecamatan dan Jenis Tanaman di Kabupaten Sidoarjo (kuintal), 2020 and 2021**
Table 5.1.13 **Production of Fruits by Subdistrict and Kind of Plant in Sidoarjo Regency (kuintal), 2020 and 2021**

Kecamatan Subdistrict	Alpukat/Avocado		Belimbing/Star Fruit	
	2020	2021*	2020	2021*
(1)	(2)	(3)	(4)	(5)
Tarik	-	-	115	105
Prambon	-	-	110	129
Krebung	-	-	520	480
Porong	-	1	282	220
Jabon	-	-	53	39
Tanggulangun	-	-	240	99
Candi	-	-	354	22
Tulangan	-	-	4 354	6 020
Wonoayu	-	-	369	663
Sukodono	-	-	238	952
Sidoarjo	-	-	246	246
Buduran	-	4	321	609
Sedati	-	-	-	-
Waru	-	-	132	108
Gedangan	-	-	-	170
Taman	-	-	204	-
Krian	-	-	-	-
Balong Bendo	-	38	959	1 228
Kabupaten Sidoarjo	-	43	8 497	11 090

Lanjutan Tabel/*Continued Table* 5.1.13

Kecamatan <i>Subdistrict</i>	Jambu Air/ <i>Water Apple</i>		Jambu Biji/ <i>Guava</i>	
	2020	2021*	2020	2021*
(1)	(6)	(7)	(8)	(9)
Tarik	30	30	96	59
Prambon	8	42	68	109
Krebung	132	172	452	522
Porong	-	-	19	23
Jabon	-	82	224	-
Tanggulangin	137	60	128	64
Candi	185	67	578	369
Tulangan	191	360	251	420
Wonoayu	85	128	130	214
Sukodono	-	1 000	170	5 143
Sidoarjo	63	100	174	174
Buduran	12	37	138	287
Sedati	-	-	-	-
Waru	64	63	47	36
Gedangan	-	54	1	-
Taman	-	-	1 790	6 364
Krian	-	-	-	-
Balong Bendo	188	192	356	351
Kabupaten Sidoarjo	1 095	2 387	4 622	14 135

Lanjutan Tabel/Continued Table 5.1.13

Kecamatan Subdistrict	Jeruk Besar/Pomelo		Jeruk Siam/Kepron Orange/Tangerine	
	2020	2021*	2020	2021*
(1)	(10)	(11)	(12)	(13)
Tarik	-	-	-	-
Prambon	-	-	-	-
Krebung	-	-	124	78
Porong	-	-	1	-
Jabon	-	-	32	33
Tanggulagin	-	-	-	-
Candi	2	-	-	-
Tulangan	-	-	402	544
Wonoayu	-	-	37	62
Sukodono	-	-	-	-
Sidoarjo	-	-	-	104
Buduran	-	-	9	30
Sedati	-	-	-	-
Waru	24	-	-	-
Gedangan	-	-	-	-
Taman	-	-	32	230
Krian	-	-	-	-
Balong Bendo	-	-	-	-
Kabupaten Sidoarjo	26	-	637	1 081

Lanjutan Tabel/*Continued Table* 5.1.13

Kecamatan Subdistrict	Mangga/Mango		Markisa/Konyal Passion Fruit	
	2020	2021*	2020	2021*
(1)	(14)	(15)	(16)	(17)
Tarik	140	231	-	-
Prambon	1 722	3 075	-	-
Krebung	16 860	14 607	-	-
Porong	1 213	3 616	-	-
Jabon	3 256	3 975	-	-
Tanggulangin	10 000	-	-	-
Candi	8 464	103	-	-
Tulangan	24 261	28 450	-	-
Wonoayu	9 297	9 967	-	-
Sukodono	186	1 700	-	-
Sidoarjo	-	14 596	-	-
Buduran	380	7 935	-	-
Sedati	-	-	-	-
Waru	800	675	9	-
Gedangan	49	-	-	-
Taman	-	-	-	-
Krian	-	-	-	-
Balong Bendo	10 294	10 343	-	-
Kabupaten Sidoarjo	86 922	99 273	9	-

Lanjutan Tabel/Continued Table 5.1.13

Kecamatan Subdistrict	Melinjo/Melinjo		Nangka/Cempedak Jackfruit	
	2020	2021*	2020	2021*
(1)	(18)	(19)	(20)	(21)
Tarik	-	-	79	99
Prambon	-	-	225	561
Krebung	-	-	1 312	1 285
Porong	-	-	-	-
Jabon	-	-	2	-
Tanggulain	-	-	167	-
Candi	-	-	7	10
Tulangan	-	-	130	152
Wonoayu	25	28	466	600
Sukodono	-	-	263	-
Sidoarjo	-	-	5	-
Buduran	-	-	101	99
Sedati	-	-	-	-
Waru	-	-	56	51
Gedangan	-	-	-	-
Taman	-	-	-	-
Krian	-	-	-	-
Balong Bendo	-	-	2 192	2 192
Kabupaten Sidoarjo	25	28	5 005	5 049

Lanjutan Tabel/*Continued Table* 5.1.13

Kecamatan Subdistrict	Pepaya/Papaya		Pisang/Banana	
	2020	2021*	2020	2021*
(1)	(22)	(23)	(24)	(25)
Tarik	-	-	2	3 129
Prambon	45	207	139	703
Krebung	300	321	1 509	2 353
Porong	-	-	40	310
Jabon	12	7	112	87
Tanggulangin	35	70	67	35
Candi	67	33	93	94
Tulangan	658	744	5 460	6 868
Wonoayu	494	805	1 851	12 615
Sukodono	5	22	1 374	1 962
Sidoarjo	18	100	935	972
Buduran	168	224	224	230
Sedati	-	-	-	-
Waru	160	161	72	38
Gedangan	-	-	-	-
Taman	-	-	41	-
Krian	-	-	-	-
Balong Bendo	320	330	1 005	927
Kabupaten Sidoarjo	2 282	3 024	12 924	30 323

Lanjutan Tabel/*Continued Table* 5.1.13

Kecamatan Subdistrict	Rambutan/Rambutan		Salak/Snakefruit	
	2020	2021*	2020	2021*
(1)	(26)	(27)	(28)	(29)
Tarik	-	-	-	-
Prambon	-	-	-	-
Krembung	-	-	-	-
Porong	-	-	-	-
Jabon	-	-	-	-
Tanggulangin	12	-	-	-
Candi	2	13	-	-
Tulangan	733	748	4	4
Wonoayu	-	-	-	-
Sukodono	-	-	-	-
Sidoarjo	-	11	-	-
Buduran	-	1	-	-
Sedati	-	-	-	-
Waru	-	-	-	-
Gedangan	-	-	-	-
Taman	-	-	-	-
Krian	-	-	-	-
Balong Bendo	325	297	-	-
Kabupaten Sidoarjo	1 072	1 070	4	4

Lanjutan Tabel/*Continued Table* 5.1.13

Kecamatan Subdistrict	Sawo/Sawo		Sirsak/Soursop		Sukun/Breadfruit	
	2020	2021*	2020	2021*	2020	2021*
(1)	(30)	(31)	(32)	(33)	(34)	(35)
Tarik	15	-	-	596	10	9
Prambon	84	85	92	128	464	670
Kremlung	380	329	-	-	162	162
Porong	-	-	-	-	114	38
Jabon	1 148	858	-	-	48	29
Tanggulangin	77	63	-	-	-	-
Candi	156	352	1	4	-	2
Tulangan	448	576	55	52	95	140
Wonoayu	354	1 203	-	-	52	77
Sukodono	24	-	-	-	-	-
Sidoarjo	6	3	3	5	-	3
Buduran	452	213	61	69	6	1
Sedati	-	-	-	-	-	-
Waru	24	18	18	29	56	34
Gedangan	-	-	-	-	-	62
Taman	-	-	-	-	37	10
Krian	-	-	-	-	-	-
Balung Bendo	368	357	40	42	96	96
Kabupaten Sidoarjo	3 536	4 057	270	925	1 140	1 333

Catatan/Note: ...

Sumber/Source: BPS, Statistik Pertanian Hortikultura SPH-TH/BPS-Statistics Indonesia, *Agricultural Statistik for Horticulture SPH-TH*

Tabel
Table 5.1.14

Produksi Buah-Buahan dan Sayuran Tahunan Menurut Jenis Tanaman di Kabupaten Sidoarjo (kuintal), 2019–2021

Production of Annual Fruits and Vegetables by Kind of Plant in Sidoarjo Regency (quintal), 2019–2021

Jenis Tanaman <i>Kind of Plants</i>	Satuan <i>Unit</i>	2019	2020	2021
(1)	(2)	(3)	(4)	(5)
Alpukat/ <i>Avocado</i>	kw/ qui	1	-	43
Anggur/ <i>Grape</i>	kw/ qui	-	-	-
Apel/ <i>Apple</i>	kw/ qui	-	-	-
Belimbing/ <i>Star Fruit</i>	kw/ qui	7 973	8 497	11 090
Duku/Langsar/ <i>Kokosan/Duku</i>	kw/ qui	-	-	-
Durian/ <i>Durian</i>	kw/ qui	-	-	1
Jambu Air/ <i>Water Apple</i>	kw/ qui	1 380	1 095	2 387
Jambu Biji/ <i>Guava</i>	kw/ qui	5 480	4 622	14 135
Jengkol/ <i>Jengkol</i>	kw/ qui	-	-	-
Jeruk Besar/ <i>Pomelo</i>	kw/ qui	11	26	-
Jeruk Siam/ <i>Kepron/Orange/Tangerine</i>	kw/ qui	532	637	1 081
Mangga/ <i>Mango</i>	kw/ qui	90 247	86 922	99 273
Manggis/ <i>Mangosteen</i>	kw/ qui	-	-	-
Markisa/ <i>Konyal/Passion Fruit</i>	kw/ qui	2	9	-
Melino/ <i>Gnetum/Melino</i>	kw/ qui	16	25	28
Nangka/ <i>Cempedak/Jackfruit</i>	kw/ qui	4 516	5 005	5 049
Nanas/ <i>Pineapple</i>	kw/ qui	-	-	3
Pepaya/ <i>Papaya</i>	kw/ qui	2 391	2 282	3 024
Petai/ <i>Twisted Cluster Bean</i>	kw/ qui	-	-	-
Pisang/ <i>Banana</i>	kw/ qui	20 136	12 924	30 323
Rambutan/ <i>Rambutan</i>	kw/ qui	1 080	1 072	1 070
Salak/ <i>Snakefruit</i>	kw/ qui	6	4	4
Sawo/ <i>Sapodilla/Sawo</i>	kw/ qui	4 164	3 536	4 057
Sirsak/ <i>Soursop</i>	kw/ qui	618	270	925
Sukun/ <i>Breadfruit</i>	kw/ qui	460	1 140	1 333

Catatan/*Note*: ...

Sumber/*Source*: BPS, Statistik Pertanian Hortikultura SPH-BST/BPS-Statistics Indonesia, Agricultural Statistic for Horticulture SPH-BST

5.2 PERKEBUNAN

ESTATE CROPS

Tabel 5.2.1 **Luas Areal Tanaman Perkebunan Menurut Kecamatan dan Jenis Tanaman di Kabupaten Sidoarjo (ha), 2020 dan 2021**
Table 5.2.1 **Planted Area of Estate Crops by Subdistrict and Type of Crops in Sidoarjo Regency (ha), 2020 and 2021**

Kecamatan Subdistrict	Kelapa Sawit/Oil Palm		Kelapa/Coconut	
	2020	2021	2020	2021
(1)	(2)	(3)	(4)	(5)
Tarik	-	-	-	-
Prambon	-	-	-	-
Krembung	-	-	-	-
Porong	-	-	-	-
Jabon	-	-	-	-
Tanggulangin	-	-	-	-
Candi	-	-	-	-
Tulangan	-	-	-	-
Wonoayu	-	-	-	-
Sukodono	-	-	-	-
Sidoarjo	-	-	-	-
Buduran	-	-	-	-
Sedati	-	-	-	-
Waru	-	-	-	-
Gedangan	-	-	-	-
Taman	-	-	-	-
Krian	-	-	-	-
Balong Bendo	-	-	-	-
Kabupaten Sidoarjo	-	-	-	-

Lanjutan Tabel/Continued Table 5.2.1

Kecamatan Subdistrict	Karet/Rubber		Kopi/Coffee	
	2020	2021	2020	2021
(1)	(6)	(7)	(8)	(9)
Tarik	-	-	-	-
Prambon	-	-	-	-
Krembung	-	-	-	-
Porong	-	-	-	-
Jabon	-	-	-	-
Tanggulangin	-	-	-	-
Candi	-	-	-	-
Tulangan	-	-	-	-
Wonoayu	-	-	-	-
Sukodono	-	-	-	-
Sidoarjo	-	-	-	-
Buduran	-	-	-	-
Sedati	-	-	-	-
Waru	-	-	-	-
Gedangan	-	-	-	-
Taman	-	-	-	-
Krian	-	-	-	-
Balong Bendo	-	-	-	-
Kabupaten Sidoarjo	-	-	-	-

Lanjutan Tabel/*Continued Table* 5.2.1

Kecamatan Subdistrict	Kakao/Cocoa		Tebu/Sugar cane	
	2020	2021	2020	2021
(1)	(10)	(11)	(12)	(13)
Tarik	-	-	299,00	149,53
Prambon	-	-	858,40	558,79
Krebung	-	-	997,99	487,25
Porong	-	-	285,41	113,98
Jabon	-	-	30,61	4,99
Tanggulangin	-	-	80,26	46,44
Candi	-	-	62,87	58,33
Tulangan	-	-	797,36	525,32
Wonoayu	-	-	600,73	281,54
Sukodono	-	-	147,70	47,52
Sidoarjo	-	-	35,41	17,99
Buduran	-	-	-	-
Sedati	-	-	-	-
Waru	-	-	-	-
Gedangan	-	-	21,00	6,23
Taman	-	-	-	-
Krian	-	-	224,86	92,55
Balong Bendo	-	-	315,20	94,39
Kabupaten Sidoarjo	-	-	4756,80	2.484,84

Lanjutan Tabel/*Continued Table 5.2.1*

Kecamatan Subdistrict	Teh/Tea		Tembakau/Tobacco	
	2020	2021	2020	2021
(1)	(14)	(15)	(16)	(17)
Tarik	-	-	-	-
Prambon	-	-	-	-
Krembung	-	-	-	-
Porong	-	-	-	-
Jabon	-	-	-	-
Tanggulangin	-	-	-	-
Candi	-	-	-	-
Tulangan	-	-	-	-
Wonoayu	-	-	-	-
Sukodono	-	-	-	-
Sidoarjo	-	-	-	-
Buduran	-	-	-	-
Sedati	-	-	-	-
Waru	-	-	-	-
Gedangan	-	-	-	-
Taman	-	-	-	-
Krian	-	-	-	-
Balong Bendo	-	-	-	-
Kabupaten Sidoarjo	-	-	-	-

Catatan/Note: ...

Sumber/Source: Dinas Pangan dan Pertanian Kabupaten Sidoarjo/*Food and Agriculture Service of Sidoarjo Regency*

Tabel
Table 5.2.2**Produksi Perkebunan Menurut Kecamatan dan Jenis Tanaman di Kabupaten Sidoarjo (ton), 2020 dan 2021**
Production of Estate by Subdistrict and Type of Crops in Sidoarjo Regency (ton), 2020 and 2021

Kecamatan Subdistrict	Kelapa Sawit/Oil Palm		Kelapa/Coconut	
	2020	2021	2020	2021
(1)	(2)	(3)	(4)	(5)
Tarik	-	-	-	-
Prambon	-	-	-	-
Krembung	-	-	-	-
Porong	-	-	-	-
Jabon	-	-	-	-
Tanggulangun	-	-	-	-
Candi	-	-	-	-
Tulangan	-	-	-	-
Wonoayu	-	-	-	-
Sukodono	-	-	-	-
Sidoarjo	-	-	-	-
Buduran	-	-	-	-
Sedati	-	-	-	-
Waru	-	-	-	-
Gedangan	-	-	-	-
Taman	-	-	-	-
Krian	-	-	-	-
Balong Bendo	-	-	-	-
Kabupaten Sidoarjo	-	-	-	-

Lanjutan Tabel/*Continued Table* 5.2.2

Kecamatan Subdistrict	Karet/Rubber		Kopi/Coffee	
	2020	2021	2020	2021
(1)	(6)	(7)	(8)	(9)
Tarik	-	-	-	-
Prambon	-	-	-	-
Krembung	-	-	-	-
Porong	-	-	-	-
Jabon	-	-	-	-
Tanggulangin	-	-	-	-
Candi	-	-	-	-
Tulangan	-	-	-	-
Wonoayu	-	-	-	-
Sukodono	-	-	-	-
Sidoarjo	-	-	-	-
Buduran	-	-	-	-
Sedati	-	-	-	-
Waru	-	-	-	-
Gedangan	-	-	-	-
Taman	-	-	-	-
Krian	-	-	-	-
Balong Bendo	-	-	-	-
Kabupaten Sidoarjo	-	-	-	-

Lanjutan Tabel/*Continued Table* 5.2.2

Kecamatan <i>Subdistrict</i>	Kakao/ <i>Cocoa</i>		Tebu/ <i>Sugar cane</i>	
	2020	2021	2020	2021
(1)	(10)	(11)	(12)	(13)
Tarik	-	-	214,08	107,06
Prambon	-	-	601,74	391,71
Krembung	-	-	714,56	359,59
Porong	-	-	227,76	83,43
Jabon	-	-	23,81	3,51
Tanggulangin	-	-	43,10	29,26
Candi	-	-	39,17	37,91
Tulangan	-	-	656,23	320,97
Wonoayu	-	-	495,50	189,20
Sukodono	-	-	106,64	33,55
Sidoarjo	-	-	23,87	12,13
Buduran	-	-	-	-
Sedati	-	-	-	-
Waru	-	-	-	-
Gedangan	-	-	18,06	4,49
Taman	-	-	-	-
Krian	-	-	166,40	66,18
Balong Bendo	-	-	232,93	68,53
Kabupaten Sidoarjo	-	-	3563,84	1707,51

Lanjutan Tabel/*Continued Table* 5.2.2

Kecamatan Subdistrict	Teh/Tea		Tembakau/Tobacco	
	2020	2021	2020	2021
(1)	(14)	(15)	(16)	(17)
Tarik	-	-	-	-
Prambon	-	-	-	-
Krembung	-	-	-	-
Porong	-	-	-	-
Jabon	-	-	-	-
Tanggulangun	-	-	-	-
Candi	-	-	-	-
Tulangan	-	-	-	-
Wonoayu	-	-	-	-
Sukodono	-	-	-	-
Sidoarjo	-	-	-	-
Buduran	-	-	-	-
Sedati	-	-	-	-
Waru	-	-	-	-
Gedangan	-	-	-	-
Taman	-	-	-	-
Krian	-	-	-	-
Balong Bendo	-	-	-	-
Kabupaten Sidoarjo	-	-	-	-

Catatan/Note: ...

Sumber/Source: Dinas Pangan dan Pertanian Kabupaten Sidoarjo/*Food and Agriculture Service of Sidoarjo Regency*

5.3 PETERNAKAN LIVESTOCK

Tabel 5.3.1 **Jumlah Ternak Besar Menurut Kecamatan dan Jenisnya di Kabupaten Sidoarjo, 2021**
Total Big-Size Livestocks by Subdistrict and Type in Sidoarjo Regency, 2021

Kecamatan Subdistrict	Sapi Perah Dairycow	Sapi Cow	Kerbau Carabao	Kuda Horse
(1)	(2)	(3)	(4)	(5)
Tarik	83	1991	78	11
Prambon	154	909	117	7
Kremlung	66	449	49	22
Porong	19	632	12	11
Jabon	19	1035	188	20
Tanggulain	16	622	70	11
Candi	69	674	6	2
Tulangan	37	810	16	8
Wonoayu	427	563	18	4
Sukodono	219	517	13	13
Sidoarjo	195	523	9	12
Buduran	229	235	2	7
Sedati	13	114	1	4
Waru	5	232	-	4
Gedangan	175	366	3	2
Taman	1542	634	2	1
Krian	2368	1658	37	2
Balong Bendo	443	2771	53	13
Kabupaten Sidoarjo	6079	14735	674	154

Catatan/Note: ...

Sumber/Source: Dinas Pangan dan Pertanian Kabupaten Sidoarjo/*Food and Agriculture Service of Sidoarjo Regency*

Tabel 5.3.2 Jumlah Ternak Kecil Menurut Kecamatan dan Jenisnya di Kabupaten Sidoarjo, 2021
Total Small-Size Livestocks by Subdistrict and Type in Sidoarjo Regency, 2021

Kecamatan Subdistrict	Kambing Goat	Domba Sheep	Babi Pig
(1)	(2)	(3)	(4)
Tarik	3378	2175	12
Prambon	3265	2180	-
Krembung	2226	1908	-
Porong	1636	1645	-
Jabon	2947	3383	-
Tanggulangan	1637	3626	-
Candi	1739	3458	-
Tulangan	1603	3840	-
Wonoayu	1663	2143	-
Sukodono	1687	2215	-
Sidoarjo	1480	2248	-
Buduran	3960	2125	-
Sedati	2085	1918	-
Waru	1515	679	-
Gedangan	2136	985	-
Taman	1806	2455	-
Krian	3419	3133	-
Balong Bendo	3318	3439	-
Kabupaten Sidoarjo	41500	43555	12

Catatan/Note: ...

Sumber/Source: Dinas Pangan dan Pertanian Kabupaten Sidoarjo/*Food and Agriculture Service of Sidoarjo Regency*

Tabel
Table 5.3.3**Jumlah Ternak Unggas Menurut Kecamatan dan Jenisnya
di Kabupaten Sidoarjo, 2021**
*Total Poultry by Subdistrict and Type in Sidoarjo Regency,
2021*

Kecamatan Subdistrict	Ayam Buras Domestic Hen	Itik Duck	Ayam Petelur Laying Hen	Ayam Pedaging Broiler Hen
(1)	(2)	(3)	(4)	(5)
Tarik	39665	15000	2383	-
Prambon	27255	5808	-	-
Krembung	41670	14500	-	-
Porong	12870	7863	1600	-
Jabon	23520	29808	17915	2950
Tanggulangin	15266	6687	11805	-
Candi	21590	51650	43	-
Tulangan	18515	14800	402	216000
Wonoayu	17365	5702	4652	18070
Sukodono	15582	5600	1503	32000
Sidoarjo	18260	1700	150	-
Buduran	17355	5800	1500	-
Sedati	7830	3700	-	-
Waru	18130	6000	40	-
Gedangan	9253	1400	255	-
Taman	15081	1300	-	-
Krian	26615	81500	-	-
Balung Bendo	51475	16700	8600	84010
Kabupaten Sidoarjo	397297	275518	50848	353030

Catatan/Note: ...

Sumber/Source: Dinas Pangan dan Pertanian Kabupaten Sidoarjo/*Food and Agriculture Service of Sidoarjo Regency*

**5.4 PERIKANAN
FISHERY**

Tabel 5.4.1 Jumlah Petani Tambak dan Pandega (PTP), 2021
Table Number of Pond and Pandega Farmers (PTP), 2021

Kecamatan Subdistrict	Desa/ Kelurahan Villages	Luas (Ha) Area (Ha)	Pemilik Owner	Pandega Pandega
(1)	(2)	(3)	(4)	(5)
Waru	Tambak Oso	389,04	252	190
	Tambak Rejo	-	-	-
	Tambak Sumur	-	-	-
Sedati	Segoro Tambak	595,70	89	100
	Banjar Kemuning	437,00	55	50
	Tambak Cemandi	300,00	25	25
	Kalanganyar	2 231,79	59	73
	Buncitan	18,50	10	8
	Pepe	376,00	38	42
Buduran	Prasung	338,62	13	20
	Damarsi	228,25	39	39
	Sawohan	937,65	70	70
	Siwalan Panji	6,50	10	10
	Rangkah Kidul	172,41	50	50
Sidoarjo	Gebang	1 593,86	35	35
	Pucang anom	439,64	15	15
	Bluru Kidul	49,56	8	8
	Kemiri	108,15	37	40
	Sekardangan	887,62	42	42

Catatan/Note: ...

Sumber/Source: Dinas Perikanan Kabupaten Sidoarjo/Fishery Services of Sidoarjo Regency

Lanjutan Tabel/*Continued Table* 5.4.1

Kecamatan <i>Subdistrict</i>	Desa/ Kelurahan <i>Villages</i>	Luas (Ha) <i>Area (Ha)</i>	Pemilik <i>Owner</i>	Pandega <i>Pandega</i>
(1)	(2)	(3)	(4)	(5)
Candi	Kedung Peluk	1 031,65	45	45
Tanggulangin	Banjar Panji	340,93	54	54
	Banjar Asri	86,84	20	20
	Penatarsewu	68,87	56	56
Porong	Plumbon	450,39	25	25
	Tayono	42,35	-	-
Jabon	Permisan	873,00	21	21
	Tambak Kalisogo	703,00	32	32
	Kupang	1 381,76	89	100
	Kedung Pandan	1 186,31	60	65
Jumlah/Total		15 275,39	1 249,00	1 235,00

Catatan/*Note*: ...

Sumber/*Source*: Dinas Perikanan Kabupaten Sidoarjo/*Fishery Services of Sidoarjo Regency*

Tabel 5.4.2 **Produksi Penangkapan Ikan Laut Menurut Jenisnya**
Table **Marine Fishing Production by Type**

Bulan Month	Dorang Dorang Fish	Udang Shrimp	Udang Lain Another Shrimp	Kakap Snapper	Ikan Lain Another Fish
(1)	(2)	(3)	(4)	(5)	(6)
Januari/ January	38,6	35,9	8,9	12,4	26,1
Februari/ February	38,1	35,5	10,8	14,2	31,1
Maret/ March	38	31,7	7,5	11,6	28,6
April/ April	46,9	29,7	8,1	13,8	32,4
Mei/ May	46,9	29,2	8,6	13,6	30,6
Juni/ June	52,8	30,6	9	15,3	35,5
Juli/ July	52,7	35,3	10,1	15	34,4
Agustus/ August	52	37,2	10,2	15,6	35,9
September/ September	51,8	35,2	10,1	15,5	35,7
Oktober/ October	52,2	36,2	10,4	15,8	35,4
Nopember/ November	52,2	34,5	10	16,2	36,6
Desember/ December	52,9	34,4	10,1	16,7	36,8
Jumlah/Total	575,1	405,4	113,8	175,7	399,1

Lanjutan Tabel/*Continued Table* 5.4.2

Lancam <i>Lancam Fish</i>	Sembilang <i>Nineg Fish</i>	Pari <i>Stingray</i>	Rajungan <i>Rajungan's Crab</i>	Kepiting <i>Crab</i>	Kepiting <i>Another Crab</i>
(7)	(8)	(9)	(10)	(11)	(12)
22	18,4	10,9	3,2	5,9	473,5
22,4	23,7	15,1	6,2	10,5	457,5
19,8	21,1	11,8	4,2	7,9	448,5
25	23,5	15,1	5,5	8,8	413
25,2	22,4	14,4	5,9	9,4	413
28,8	26,1	16,5	6,1	10	410,6
29,1	24,5	16,1	6	10	408,3
29,3	25,4	16,8	6	9,7	410,6
29,6	25,2	17,1	5,9	9,9	410,6
28,8	26,5	16,8	6,9	12	413
28,5	27,7	16,8	7,3	12,7	413
29,9	27,7	16,6	6,9	12,5	408,3
318,4	292,2	184	70,1	119,3	5079,9

Lanjutan Tabel/*Continued Table* 5.4.2

Kerang Shell	Keong Laut Sea Conch	Jumlah Total
(13)	(14)	(15)
645,9	37,3	1 339,00
629,3	70,4	1 364,80
629,3	68,3	1 328,30
590,8	59,7	1 272,30
583,5	62,3	1 265,00
552,1	64,3	1 257,70
597,8	67,1	1 306,40
608,4	67,5	1 324,60
611,9	67,3	1 325,80
618,9	69,8	1 342,70
622,5	72,8	1 350,80
618,9	69,3	1 341,00
7 309,30	776,1	15 818,40

Catatan/*Note*: ...

Sumber/*Source*: Dinas Perikanan Kabupaten Sidoarjo/*Fishery Services of Sidoarjo Regency*

Tabel
Table 5.4.3

Produksi Penangkapan Ikan Laut Menurut Jenisnya per Kecamatan, 2021
Production of Sea-Fish Catching by Type of Subdistrict, 2021

Kecamatan Subdistrict	Dorang Dorang Fish	Udang Putih White Shrimp	Udang Lain Mix Shrimp	Kerang Shell	Kepiting Crab
(1)	(2)	(3)	(4)	(5)	(6)
Sidoarjo	-	-	-	2 064 800	-
Buduran	-	45 000	12 600	-	-
Candi	-	-	-	-	-
Porong	-	-	-	-	-
Krebung	-	-	-	-	-
Tulangan	-	-	-	-	-
Tanggulangin	-	-	-	-	12 400
Jabon	42 200	-	-	-	6 300
Krian	-	-	-	-	-
Balongbendo	-	-	-	-	-
Wonoayu	-	-	-	-	-
Tarik	-	-	-	-	-
Prambon	-	-	-	-	-
Taman	-	-	-	-	-
Waru	-	37 100	10 400	-	9 900
Gedangan	-	-	-	-	-
Sedati	532 900	323 300	90 700	5 244 500	34 000
Sukodono	-	-	-	-	-
Jumlah/Total	575 100	405 400	113 700	7 309 300	62 600

Lanjutan Tabel/Continued Table 5.4.3

Lancam Lancam Fish	Sembilang Nineg Fish	Pari Stingray	Rajungan Crab	Kakap Snapper	Ikan Fish
(7)	(8)	(9)	(10)	(11)	(12)
-	-	-	-	-	-
-	-	-	-	-	-
-	-	-	-	-	-
-	-	-	-	-	-
-	-	-	-	-	-
-	-	-	-	-	-
-	-	-	7 300	-	-
23 400	-	-	3 700	-	-
-	-	-	-	-	-
-	-	-	-	-	-
-	-	-	-	-	-
-	-	-	-	-	-
-	-	-	-	-	-
-	-	-	-	-	-
-	-	-	5 800	-	-
-	-	-	-	-	-
295 000	292 200	184 000	20 000	162 800	399 100
-	-	-	-	-	-
318 400	292 200	184 000	36 800	162 800	399 100

Lanjutan Tabel/*Continued Table* 5.4.3

Lancam Lancam Fish	Sembilang Nineg Fish	Pari Stingray
(13)	(14)	(15)
-	-	2 064 800
-	-	57 600
2 301 800	-	2 301 800
-	-	-
-	-	-
-	-	-
-	80 800	100 500
-	64 700	140 300
-	-	-
-	-	-
-	-	-
-	-	-
-	-	-
-	-	-
396 900	409 600	869 700
-	-	-
2 381 200	221 000	10 180 700
-	-	-
5 079 900	776 100	15 715 400

Catatan/*Note*: ...

Sumber/*Source*: Dinas Perikanan Kabupaten Sidoarjo/*Fishery Services of Sidoarjo Regency*

Tabel
Table 5.4.4

**Produksi Ikan di Tambak Menurut Jenis per Bulan (Kg),
2021**
Fishpond's Production by Type and Month, 2021

Bulan Month	Bandeng Milkfish	Udang Windu	Udang Vanamel	Nilai Nilai
(1)	(2)	(3)	(4)	(5)
Januari/ January	2 176 600	242 400	360 400	900 500
Februari/ February	3 731 300	396 400	606 500	789 800
Maret/ March	4 145 800	461 900	732 300	1 666 900
April/ April	2 245 700	250 100	371 900	1 863 800
Mei/ May	2 072 900	231 000	343 300	1 819 700
Juni/ June	2 591 200	288 700	429 100	1 083 800
Juli/ July	2 764 000	307 800	457 800	981 900
Agustus/ August	3 454 900	346 300	572 100	1 792 300
September/ September	4 214 900	538 800	686 600	1 849 100
Oktober/ October	2 487 600	300 000	421 900	884 900
Nopember/ November	2 245 600	450 000	461 398	934 900
Desember/ December	2 418 400	357 800	377 600	828 000
Jumlah/Total	34 548 900	4 171 200	5 820 898	15 395 600

Lanjutan Tabel/*Continued Table* 5.4.4

Udang Lain Mix Shrimp	Ikan Lain Mix Fish	Kepiting Crab	Rumput Laut Gracilaria Sp	Jumlah Total
(6)	(2)	(3)	(4)	(5)
258 900	388 600	18 700	512 200	4 858 300
193 900	291 100	18 300	204 900	6 232 200
201 500	302 400	19 500	307 300	7 837 600
289 000	433 900	19 900	819 600	6 293 900
335 000	503 000	18 000	1 331 900	6 654 800
318 100	477 500	17 600	1 229 500	6 435 500
194 900	292 500	18 700	1 741 800	6 759 400
337 900	507 400	19 900	1 536 800	8 567 600
340 800	511 500	20 200	922 100	9 084 000
250 600	408 000	25 600	1 324 500	6 103 100
171 300	293 540	21 000	409 800	4 987 538
277 600	812 800	17 200	204 900	5 294 300
3 169 500	5 222 240	234 600	10 545 300	79 108 238

Catatan/Note: ...

Sumber/Source: Dinas Perikanan Kabupaten Sidoarjo/*Fishery Services of Sidoarjo Regency*

Tabel
Table 5.4.5

Produksi Ikan di Perairan Umum, 2021
Fish Production in Open Water Cultivation, 2021

Bulan Month	Tawes Tawes	Mujair Oreochromis	Nila Nila	Udang Shrimp	Lain-Lain Others	Jumlah Total
(1)	(2)	(3)	(4)	(5)	(6)	(7)
Januari/ January	3	22	6	5	12	49
Februari/ February	4	22	6	5	12	49
Maret/ March	4	22	6	4	12	48
April/ April	2	22	6	4	12	45
Mei/ May	2	22	6	4	12	45
Juni/ June	2	21	5	3	13	44
Juli/ July	2	21	6	3	13	45
Agustus/ August	2	21	6	4	13	45
September/ September	2	21	5	4	12	45
Oktober/ October	4	22	7	4	12	49
Nopember/ November	4	23	7	4	11	48
Desember/ December	4	24	7	5	9	49
Jumlah/Total	36	263	72	48	144	562

Catatan/Note: ...

Sumber/Source: Dinas Perikanan Kabupaten Sidoarjo/Fishery Services of Sidoarjo Regency

Tabel
Table 5.4.5**Produksi Ikan di Dalam Kolam Menurut Bulan, 2021**
Fish Production in Open Water Cultivation by Month, 2021

Bulan Month	Tawes Tawes	Mujair Oreochromis	Lele Catfish	Nilu Nilu
(1)	(2)	(3)	(4)	(5)
Januari/ <i>January</i>	3 500	0	1 661 900	52 400
Februari/ <i>February</i>	3 700	0	1 781 590	51 000
Maret/ <i>March</i>	5 300	0	2 525 440	49 600
April/ <i>April</i>	4 800	0	2 296 000	17 200
Mei/ <i>May</i>	3 800	0	1 836 700	15 600
Juni/ <i>June</i>	2 900	0	1 377 550	17 200
Juli/ <i>July</i>	3 400	0	1 607 130	15 300
Agustus/ <i>August</i>	4 300	0	2 066 270	17 000
September/ <i>September</i>	3 800	0	1 836 810	18 100
Oktober/ <i>October</i>	4 300	0	1 836 810	19 800
Nopember/ <i>November</i>	4 300	0	2 066 370	44 100
Desember/ <i>December</i>	47 900	0	2 066 280	55 200
Jumlah/Total	92 000	0	22 958 850	372 500

Lanjutan Tabel/*Continued Table 5.4.5*

Gurameh/Tombro	Patin	Bawal	Jumlah Total
(6)	(7)	(8)	(9)
31 500	61 200	3 400	1 813 900
30 100	43 800	3 700	1 913 890
26 700	42 600	5 200	2 654 840
21 500	41 300	4 800	2 385 600
18 000	39 900	3 800	1 917 800
10 800	41 300	2 900	1 452 650
13 800	40 100	3 400	1 683 130
16 100	49 900	4 300	2 157 870
15 600	49 300	3 900	1 927 510
17 700	42 500	3 800	1 924 910
26 800	46 700	4 400	2 192 670
29 600	45 200	4 300	2 248 480
258 200	543 800	47 900	24 273 250

Catatan/*Note*: ...

Sumber/*Source*: Dinas Perikanan Kabupaten Sidoarjo/*Fishery Services of Sidoarjo Regency*

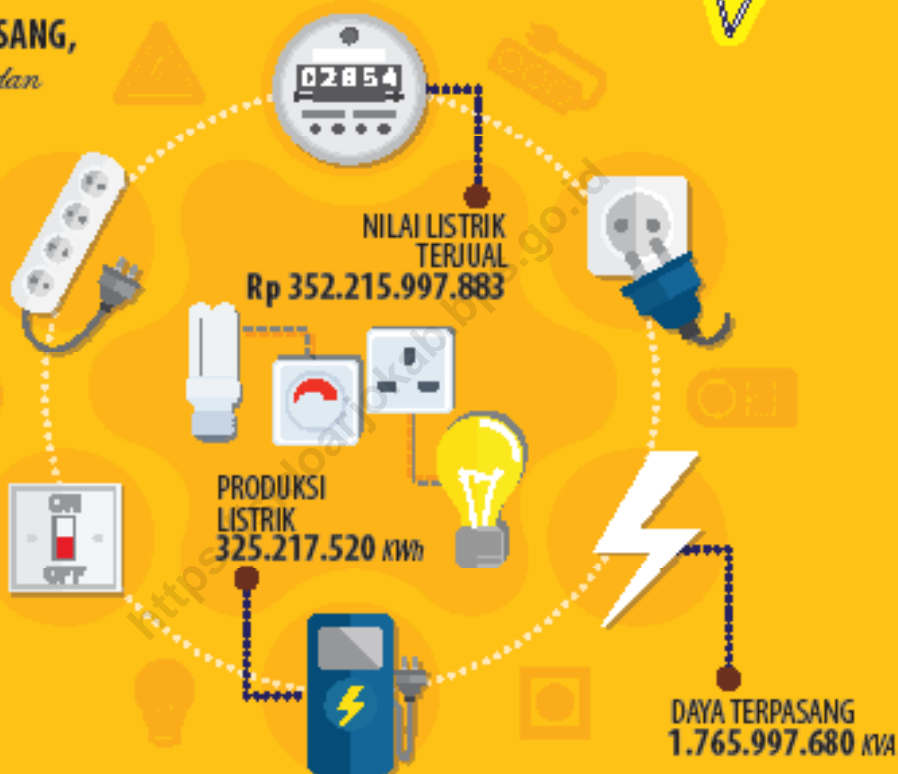
Tabel
Table 5.4.6**Luas Lahan, Produksi dan Tenaga Kerja Garam Menurut Bulan, 2021**
Land Area, Production and Manpower of Salt Mineral by Month, 2021

Bulan Month	Luas Lahan (Ha)	Produksi (Kg)	Nilai (Rp 000)	Tenaga Kerja	Jumlah Total
(1)	(2)	(3)		(4)	(5)
Januari/ January	203	-	-	-	203
Februari/ February	203	-	-	-	203
Maret/ March	203	-	-	-	203
April/ April	203	-	-	-	203
Mei/ May	203	-	-	-	203
Juni/ June	203	-	-	-	203
Juli/ July	203	-	-	60	263
Agustus/ August	203	-	-	60	263
September/ September	203	2 223 400	1 556 380	60	3 780 043
Oktober/ October	203	2 833 900	1 983 730	60	4 817 893
Nopember/ November	203	-	-	-	203
Desember/ December	203	-	-	-	203
Jumlah/Total	2 436	5 057 300	3 540 110	240	8 600 086

Catatan/Note: ...

Sumber/Source: Dinas Perikanan Kabupaten Sidoarjo/Fishery Services of Sidoarjo Regency

6

INDUSTRI, PERTAMBANGAN,
DAN ENERGIDAYA TERPASANG,
PRODUKSI, dan
DISTRIBUSI
LISTRIK
2020

PELANGGAN ●

Jumlah pelanggan PT. PLN ULP Sidoarjo pada 2020
sebanyak **567.565**
(bertambah 18.647 atau 3,4 persen dibandingkan 2019)

PENJELASAN TEKNIS

1. Perusahaan Listrik Negara (PLN) adalah perusahaan umum milik negara yang mempunyai aktivitas kegiatan pembangkitan, transmisi, dan distribusi tenaga listrik.
2. Perusahaan air bersih adalah perusahaan yang mempunyai aktivitas dalam menampung, menjernihkan, dan menyalurkan air baku atau air bersih dari terminal air melalui saluran air, pipa, atau mobil tangki (dalam satu pengelolaan administrasi dengan kegiatan ekonomi) kepada rumah tangga, perusahaan industri, atau pengguna komersial lainnya.
3. Jumlah listrik/gas/air bersih yang terjual adalah banyaknya listrik/gas/air bersih yang disalurkan kepada para pelanggan.
4. Kapasitas listrik terpasang adalah total kapasitas dari seluruh mesin pembangkit listrik yang dioperasikan.
5. Volume air bersih yang disalurkan adalah banyaknya air bersih yang disalurkan oleh perusahaan air bersih (dalam satuan m³). Semakin besar volume air bersih yang disalurkan, maka akan semakin terpenuhi kebutuhan konsumen akan air bersih.
6. Biaya input adalah pengeluaran yang digunakan untuk pembelian bahan bakar dan pelumas tenaga listrik yang dibeli, alat-alat tulis, onderdil, ongkos pemeliharaan,

TECHNICAL NOTES

1. *State electricity company (PLN) is state owned company that has activities for electricity production, transmission, and electricity distribution.*
2. *The water supply company is a company with several activities such as water collecting and purifying, and distributing of water to households, industries, and other commercial users.*
3. *Sold electricity/gas/cleaned water is total electricity/gas/cleaned water distributed to consumers.*
4. *Installed electricity capacity is the total capacity of all operated power plants machines.*
5. *Volume of water distributed is the amount of water that can be distributed by the water company (in units of m³). The greater the volume of water distributed will be increasingly fulfilled the needs of consumers for clean water.*
6. *Input values include expenditures of fuel and lubricant, electricity consumed, maintenance, stationaries, spareparts, maintenance costs of machinerics*

dan perbaikan kecil alat produksi, sewa gedung, dan mesin, serta jasa lainnya.

7. Nilai output adalah nilai tenaga listrik/gas/air bersih yang dijual atau didistribusikan kepada para pelanggan dan ditambah dengan pendapatan atau penerimaan dari kegiatan jasa perusahaan.

and vehicles, building and machineries rental cost, and costs of other services.

7. *Output cover electricity/gas/ cleaned water sold and distributed to consumers added by income from other services.*

<https://sidoarjo.kab.bps.go.id>

ULASAN

Semakin banyaknya perumahan dan industri baru, maka jumlah pelanggan dan besarnya listrik yang didistribusikan akan semakin meningkat. Pada Desember 2021, tercatat bahwa jumlah pelanggan listrik di PT PLN ULP Sidoarjo sebanyak 567.565 pelanggan. Sementara daya terpasang di bulan yang sama sebesar 1.765.997.680 KVa dengan produksi listrik sebesar 325.217.520 KWh.

Sejalan dengan kenaikan kebutuhan akan listrik, kebutuhan akan ketersediaan air bersih pun semakin meningkat. Sejumlah 35,80 juta m³ air bersih telah disalurkan di tahun 2021 untuk memenuhi kebutuhan 151.493 pelanggan.

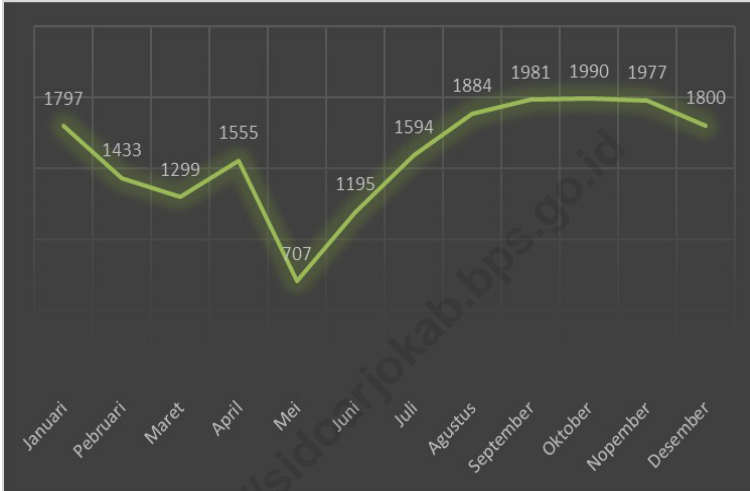
DESCRIPTION

The more housing and new industries, the number of customers and the amount of electricity distributed will increase. In December 2021, it was noted that the number of electricity customers at State Electrical Provider of Sidoarjo Regency was 567.565 customers. Meanwhile, the installed power in the same month was 1.765.997.680 KVa with electricity production of 325.217.520 KWh.

In line with the increasing need for electricity, the need for clean water availability is increasing. A total of 35,80 million m³ of clean water was distributed in 2021 to meet the needs of 151.493 customers.

Gambar 6.1
Figures

**Penambahan Pelanggan Listrik yang Tercatat di PLN ULP
Sidoarjo Menurut Bulan, 2021**
*Addition of Customers Recorded at State Electrical Provider
of Sidoarjo Regency, 2021*



Sumber/Source : PT. PLN ULP Sidoarjo/State Electrical Provider of Sidoarjo

Tabel
Table 6.1

Daya Terpasang, Produksi, dan Distribusi Listrik PT. PLN (Persero) pada Cabang/Ranting PLN Kabupaten Sidoarjo Menurut Bulan, 2021
Installed Electricity Power, Production, and Distribution of PT. PLN (Persero) at PLN Branch of Sidoarjo Regency by Month, 2021

Bulan Month	Jumlah Pelanggan Total Customer	Daya Terpasang Installed Electricity Power (KVA)	Produksi Listrik Electricity Production (KWh)	Nilai Listrik Terjual Electricity Sold Value (Ribu Rp.)	Rupiah/ KWh
(1)	(2)	(3)	(4)	(5)	(6)
Januari/ January	569 535	1 778 124	339 792 398	361 753 941	1 079,00
Februari/ February	570 805	1 785 353	303 682 290	322 838 633	1 093,00
Maret/ March	572 430	1 788 119	351 784 844	374 238 329	1 109,00
April/ April	574 040	1 793 459	339 656 924	361 957 835	1 120,00
Mei/ May	575 383	1 783 754	309 032 795	330 120 496	1 119,00
Juni/ June	577 118	1 787 486	341 595 888	368 376 495	1 119,00
Juli/ July	578 601	1 792 473	318 769 413	343 991 516	1 118,00
Agustus/ August	580 335	1 796 686	335 912 331	357 649 802	1 115,00
September/ September	582 492	1 805 137	345 248 548	370 387 558	1 117,00
Oktober/ October	584 248	1 810 619	363 748 926	387 362 326	1 113,00
Nopember/ November	586 377	1 813 797	351 534 523	380 785 769	1 111,00
Desember/ December	588 436	1 823 114	349 402 046	382 234 063	1 133,00

Catatan/Note: ...

Sumber/Source: PT. PLN ULP Sidoarjo/State Electrical Provider of Sidoarjo

Tabel
Table 6.2**Nilai Penjualan Listrik PT. PLN ULP Sidoarjo Menurut Golongan Tarif, 2020-2021**
Various Fare of State Electrical Company of Sidoarjo Regency by Classification, 2020-2021

Golongan Tarif Fare Classification	2020	2021
(1)	(2)	(3)
S1 (rt. Kecil)/Small-Scale Household		
S2 (Sosial Kecil)/Small Non-Profit Institution		
S3 (Sosial Sedang)/Moderate Household		
R1 (RT. Kecil)/Small Scale Household		
R2 (RT. Sedang)/Moderate Household		
R3 (RT. Menengah)/Standart Scale Household		
R4 (RT. Besar)/Big Business		
B1 (Bisnis Kecil)/Small Business		
B2 (Bisnis Sedang)/Moderate Business		
B3 (Bisnis Besar)/Big Business		
B4 (Sambungan Sementara)/Temporary Connection		
I1 (Industri RT)/Household Industry		
I2 (Industri Kecil)/Small Scale Industry		
I3 (Industri Sedang)/Moderate-Scale Industry		
I4 (Industri Menengah)/Standart Scale Industry		
P1 (Kantor Kecil)/Small Scale Office		
P2 (Kantor Besar)/Big Scale Office		
P3 (Penerangan Jalan)/Road Lighting		

Catatan/Note: ...

Sumber/Source: PT. PLN ULP Sidoarjo/State Electrical Provider of Sidoarjo

Tabel
Table 6.3

Jumlah Pelanggan dan Air yang Disalurkan Menurut Kelompok Pelanggan di PDAM Delta Tirta Kabupaten Sidoarjo, 2021
Number of Customers and Distributed Water by Customer Classification in Delta Tirta Regional Water Supply of Sidoarjo Regency, 2021

Kelompok Pelanggan <i>Customer Classification</i>	Jumlah Pelanggan <i>Total Customer</i>	Air yang Disalurkan <i>Distributed Water</i>	
		Volume Air (m ³) <i>Water Volume (m³)</i>	Nilai (Rupiah) <i>Value (Rupiah)</i>
(1)	(2)	(3)	(4)
Kelompok Pelanggan I			
• Sosial Umum	617	305.224	687.358.200
• Sosial Khusus (I B)	69	61.774	207.340.900
Kelompok Pelanggan II			
• Rumah Tangga A (II A)	7	1.662	7.763.200
• Rumah Tangga B (II B)	1614	348.691	1.601.907.500
• Rumah Tangga C (II C)	53691	13.956.654	80.810.063.200
• Rumah Tangga D (II D)	86030	15.420.603	96.911.612.800
• Rumah Tangga E (II E)			
• Rumah Tangga F (II F)			
• Instansi Pemerintah/Sekolah (II G)			
Kelompok Pelanggan III			
• Niaga Kecil (III A)	687	373.476	3.460.370.700
• Niaga Besar (III B)	643	987.928	13.190.335.900
Kelompok Pelanggan IV			
• Industri Kecil (III C)			
• Industri Kecil (III D)			
• Industri Besar (III E)			
• Industri Besar (III F)			

Lanjutan Tabel/*Continued Table 6.3*

Kelompok Pelanggan <i>Customer Classification</i>	Jumlah Pelanggan <i>Total Customer</i>	Air yang Disalurkan <i>Distributed Water</i>	
		Volume Air (m ³) <i>Water Volume (m³)</i>	Nilai (Rupiah) <i>Value (Rupiah)</i>
(1)	(2)	(3)	(4)
Kelompok Pelanggan V			
• Pelabuhan Laut/Udara			
Kelompok Pelanggan Khusus			
• Khusus (K1)			
• Khusus (K1)			
• Khusus (K1)			
• Khusus (K1)			
• Khusus (K1)			
• Khusus (K1)			
• Khusus (K1)			
• Khusus (K1)			
• Mobil Tangki (pelanggan tidak tetap)			
Kabupaten Sidoarjo			

Catatan/*Note*: ...Sumber/*Source*: PDAM Delta Tirta Kabupaten Sidoarjo/*Regional Water Supply of Sidoarjo Regency*

Tabel
Table 6.4**Produksi Air di Perusahaan Daerah Air Minum Kabupaten
Sidoarjo 2021**
**Water Production of Regional Drinking Water Company of
Sidoarjo Regency 2021**

Tahun Years	Produksi Air (M3) Water Production (M3)	Air Terjual (M3) Sold Water (M3)	Kehilangan Air (M3) Lost Water (M3)
(1)	(2)	(3)	(4)
2012	30.002.559	20.102.551	9.900.008
2013	31.288.585	21.725.061	9.563.524
2014	33.745.522	24.106.983	9.638.539
2015	35.799.290	25.011.309	10.805.435
2016	36.376.915	26.076.690	10.300.225
2017	39.213.914	26.907.046	12.306.868
2018	41.402.490	28.901.878	12.500.612
2019	42.389.376	30.949.692	11.439.704
2020	43.145.935	31.096.135	12.049.800
2021	44.885.282	32.277.591	12.607.691

Catatan/Note: ...

Sumber/Source: PDAM Delta Tirta Kabupaten Sidoarjo/Regional Water Supply of Sidoarjo Regency

Tabel
Table 6.5**Jumlah Pelanggan dan Volume Gas Yang Didistribusikan
2020-2021**
Total Customer and Distributed Gas Volume 2020-2021

Sektor Sector	2020		2021	
	Pelanggan Customer	Volume Gas Gas Volume	Pelanggan Customer	Volume Gas Gas Volume
(1)	(2)	(3)	(4)	(5)
Industri	202	41,41	198	44,16
Rumah tangga	14.921	0,17	14.545	0,18
Pelanggan Kecil	41	0,01	62	0,01
Kabupaten Sidoarjo	15.164	41,59	14.805	44,35

Catatan/Note: ...

Sumber/Source: PT. Perusahaan Gas Negara (Persero) Tbk SBU Distribusi Wilayah II/National gas Company of Sidoarjo Regency


7 PARIWISATA



WISATAWAN
Mancanegara & Domestik

Pada 2020, terdapat **5.130** wisatawan mancanegara dan **838.942** wisatawan domestik yang mengunjungi obyek wisata dan atau menginap di hotel di Kabupaten Sidoarjo. (berkurang **57,36** persen dibandingkan 2019)

JUMLAH HOTEL dan RESTAURAN 2020



PENJELASAN TEKNIS

1. Wisatawan mancanegara (wisman) ialah setiap pengunjung yang mengunjungi suatu negara di luar tempat tinggalnya, didorong oleh satu atau beberapa keperluan tanpa bermaksud memperoleh penghasilan di tempat yang dikunjungi dan lamanya kunjungan tersebut tidak lebih dari satu tahun (12 bulan). Definisi ini mencakup 2 (dua) kategori wisatawan mancanegara,
2. Rata-rata lama tinggal adalah rata-rata waktu tinggal wisatawan mancanegara di Indonesia untuk satu kali kunjungan.
3. Usaha penyediaan akomodasi adalah usaha yang menyediakan pelayanan penginapan yang dapat dilengkapi dengan pelayanan pariwisata lainnya. Usaha penyediaan akomodasi dapat berupa hotel, vila, pondok wisata, bumi perkemahan, persinggahan karavan, dan akomodasi lainnya yang digunakan untuk tujuan pariwisata.
4. Hotel adalah penyediaan akomodasi secara harian berupa kamar-kamar di dalam satu bangunan yang dapat dilengkapi dengan jasa pelayanan makan dan minum, kegiatan hiburan dan atau fasilitas lainnya. Hotel terdiri dari hotel berbintang dan hotel non- bintang.
5. Hotel bintang adalah usaha

TECHNICAL NOTES

1. *An International Visitor is any person visiting a country other than his usual place of residence for any reason other than for earning income in the country visited, and the length of stay is no more than one year (12 months). This definition covers two categories of foreign visitors.*
2. *Average length of stay is the average stay duration of foreign visitor in Indonesia for one trip.*
3. *The business of providing accommodation is a business that provides specialty services that can be equipped with other tourism services. It includes hotel, villa, cottage, camping, caravan stop, and other accommodation that are used for tourism purposes.*
4. *Hotel is a daily supply of accommodation rooms within a building which can be equipped with eating and drinking services, entertainment activities and/or other facilities. Hotel consists of a classified hotel and a non-classified hotel.*
5. *A star hotel is the business of*

penyediaan jasa pelayanan penginapan, makan minum serta jasa lainnya bagi umum dengan menggunakan sebagian atau seluruh bangunan. Usaha ini dikelola secara komersial serta memenuhi ketentuan persyaratan sebagai hotel bintang (termasuk berlian) yang ditetapkan dalam surat keputusan instansi yang membinanya. Misalnya hotel bintang lima, hotel bintang empat dan seterusnya.

6. Tingkat penghunian kamar hotel adalah persentase banyaknya malam kamar yang dihuni terhadap banyaknya malam kamar yang tersedia.
7. Rata-rata lamanya tamu menginap adalah banyaknya malam tempat tidur yang terpakai (malam tamu) dengan banyaknya tamu yang menginap di hotel atau akomodasi lainnya.

providing an accommodation, eating and drinking as well as other services for the public by using a building or a part of a building. It is managed commercially and meets specified requirements as a star hotel (including diamonds) set forth in the decree of fostering agency. For example, five star hotel, four star hotel, and so on.

6. *Room occupancy rate is the number of room-nights occupied divided by the number of room-nights available, multiplied by 100 percent.*
7. *Average length of stay is the number of bed-nights used (guest night) divided by the number of guests coming to spend the night at the accommodation.*

ULASAN

Keberadaan Bandara Internasional Juanda di Sidoarjo dengan mobilitas pengguna jasa angkutan udara yang tinggi mau tidak mau mempengaruhi pertumbuhan jumlah wisatawan internasional dan wisatawan domestik di Sidoarjo.

Pada 2012-2019, perkembangan wisatawan, baik wisatawan mancanegara maupun wisatawan nusantara, di Sidoarjo cenderung meningkat, yakni terdapat 101 wisatawan mancanegara dan 517.583 wisatawan nusantara di 2012 dan meningkat di tahun 2019 menjadi 11.727 wisatawan mancanegara dan 1.986.473 wisatawan Nusantara.

Sayangnya, akibat pandemi covid 19 yang melanda seluruh provinsi dan kabupaten di Indonesia, jumlah wisatawan mancanegara dan wisatawan nusantara di Kabupaten Sidoarjo tahun 2021 turun menjadi 5.130 dan 838.942.

DESCRIPTION

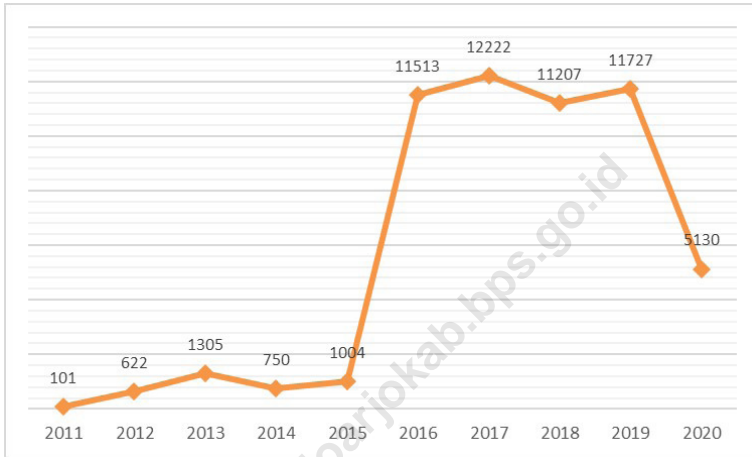
The existence of Juanda International Airport in Sidoarjo with high mobility of air transport service users inevitably affects the growth in the number of international tourists and domestic tourists in Sidoarjo.

In 2012-2019, the development of tourists, both foreign and domestic tourists, in Sidoarjo tends to increase, namely there are 101 foreign tourists and 517.583 domestic tourists in 2012 and increased in 2019 to 11.727 foreign tourists and 1.986.473 domestic tourists.

Unfortunately, due to the Covid 19 pandemic that hit all provinces and districts in Indonesia, the number of foreign and domestic tourists in Sidoarjo Regency in 2021 fell to 5.130 and 838.942.

Gambar 7.1
Figures

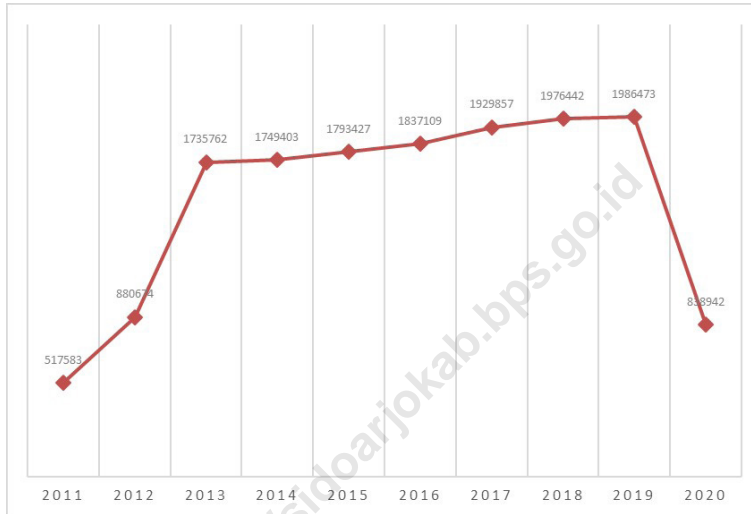
Jumlah Wisatawan Mancanegara di Kabupaten Sidoarjo, 2012-2021
Total International Visitors in Sidoarjo Regency, 2012-2021



Sumber/Source : Dinas Kepemudaan Olahraga dan Pariwisata Kabupaten Sidoarjo/Youth Sport and Tourism Office of Sidoarjo Regency

Gambar 7.2
Figures

Jumlah Wisatawan Domestik di Kabupaten Sidoarjo, 2012-2021
Total Domestic Visitors in Sidoarjo Regency, 2012-2021



Sumber/Source : Dinas Kepemudaan Olahraga dan Pariwisata Kabupaten Sidoarjo/Youth Sport and Tourism Office of Sidoarjo Regency

Tabel
Table 7.1

Jumlah Hotel, Pondok Wisata, dan Restoran/Rumah Makan Menurut Kecamatan di Kabupaten Sidoarjo, 2021
Number of Hotels, Travel Lodges, and Restaurants by Subdistrict in Sidoarjo Regency, 2021

Kecamatan Subdistrict	Hotel Hotels	Pondok Wisata Travel Lodges	Restoran Restaurants
(1)	(2)	(3)	(4)
Tarik			
Prambon			
Krembung			
Porong			
Jabon			
Tanggulangin			
Candi			
Tulangan			
Wonoayu			
Sukodono			
Sidoarjo			
Buduran			
Sedati			
Waru			
Gedangan			
Taman			
Krian			
Balong Bendo			
Kabupaten Sidoarjo			

Catatan/Note: ...

Sumber/Source: Dinas Kepemudaan Olahraga dan Pariwisata Kabupaten Sidoarjo/Youth Sport and Tourism Office of Sidoarjo Regency

Tabel
Table 7.2

**Jumlah Wisatawan Mancanegara dan Domestik di
Kabupaten Sidoarjo, 2012–2021**
*Number of International and Domestic Visitors in Sidoarjo
Regency, 2012-2021*

Tahun Year	Obyek Wisata Tourism Site		Hotel Hotel		Jumlah Wisatawan Total Visitor	
	Wisman	Wisnus	Wisman	Wisnus	Wisman	Wisnus
(1)	(2)	(3)	(4)	(5)	(6)	(7)
2012					622	880674
2013					1305	1735762
2014					750	1749403
2015					1004	1793427
2016					11513	1837109
2017					12222	1929857
2018					11207	1976442
2019					11727	1986473
2020					5130	838942
2021					5950	1039875

Catatan/Note: ...

Sumber/Source: Dinas Kepemudaan Olahraga dan Pariwisata Kabupaten Sidoarjo/Youth Sport and Tourism Office of Sidoarjo Regency

8

TRANSPORTASI DAN KOMUNIKASI

Jumlah Penumpang,
Bagasi, dan
Lalu Lintas Pesawat
di Bandara Juanda
2020

INTERNASIONAL

Datang 1.929
Berangkat 1.963

DOMESTIK

Datang 32.585
Berangkat 32.598
Lokal 173

LALU LINTAS PESAWAT

BAGASI

Datang 17.820.367
Berangkat 17.649.570

PENUMPANG

INTERNASIONAL

Datang 231.254
Berangkat 199.102

DOMESTIK

Datang 3.182.279
Berangkat 2.747.248
Transit 441.216



PENJELASAN TEKNIS

TECHNICAL NOTES

- | | |
|---|--|
| <p>1. Kendaraan bermotor adalah setiap kendaraan yang digerakkan oleh peralatan teknik yang ada pada kendaraan tersebut, biasanya digunakan untuk angkutan orang atau barang di atas jalan raya selain kendaraan yang berjalan di atas rel. Kendaraan bermotor yang dicatat adalah semua jenis kendaraan kecuali kendaraan bermotor TNI/Polri dan Korps Diplomatik.</p> | <p>1. <i>Motor vehicles are any kind of vehicles motorized by machine set up in those vehicles, they are usually used for transporting peoples or goods on roads except vehicles moving along a railway line. The data cover all kinds of motor vehicles except those belong to Indonesia Army Force Indonesian State Police and Diplomatic Corps.</i></p> |
| <p>2. Mobil bis adalah setiap kendaraan bermotor yang dilengkapidengan tempat duduk untuk lebihdari delapan orang, tidak termasuk tempat d u d u k untukpengemudi, baik dilengkapi atau tidak dilengkapi bagasi.</p> | <p>2. <i>Buses are large passenger cars having seats for more than eight passengers, excluding seat for driver, it can be with or without hoot.</i></p> |
| <p>3. Mobil truk adalah setiap kendaraan bermotor yang digunakan untuk angkutan barang, selain mobil penumpang, mobil bis dan kendaraan bermotor roda dua.</p> | <p>3. <i>Trucks are any motor vehicles used to transport goods excluding passenger cars, buses, and motor-cycles.</i></p> |
| <p>4. Kantor Pos adalah tempat pemberi pelayanan komunikasi tertulis dan atau surat elektronik, layanan paket, layanan logistik, layanan transaksi keuangan, dan layanan keagenan pos untuk kepentingan umum. Rumah pos berfungsi sama seperti kantor pos dan kantor pos pembantu, bedanya rumah pos biasanya terletak di daerah terpencil.</p> | <p>4. <i>Post Office is a service provider facility of written communication and or electronic mail, parcel service, logistics services, financial transaction services, and postal services to the public. Postal house has the same function as the post office and subsidiary of post office</i></p> |

ULASAN**DESCRIPTION****8.1 Transportasi**

Hampir seluruh wilayah Kabupaten Sidoarjo dihubungkan melalui sarana angkutan darat. Pembangunan sarana dan prasarana yang memadai sangat diperlukan. Begitupun perbaikan sarana jalan baik secara kuantitas (panjang jalan) maupun kualitas (kondisi jalan), secara kontinyu dilakukan pemerintah. Kelayakan prasarana kendaraan umum yang disediakan untuk masyarakat selalu diperiksa.

Panjang jalan negara, provinsi, dan kabupaten di tahun 2021 berturut-turut sepanjang 62,42 km, 31,02 km, dan 1.049,80 km. Total panjang jalan 1143,26 km seluruhnya merupakan jalan aspal.

8.2 Komunikasi

Akses terhadap telekomunikasi di Kabupaten Sidoarjo relatif mudah. Terdapat 26 kantor pos pembantu di Kabupaten Sidoarjo yang tersebar di seluruh kecamatan di tahun 2021.

Sepanjang tahun 2021, PT Pos Indonesia Cabang Sidoarjo mencatat jumlah transaksi tabungan BTN sebanyak 22.916 transaksi dengan total nilai sebesar 61,3 miliar rupiah. Sementara itu, transaksi pengambilan diketahui sebanyak 11.281 transaksi dengan total nilai sebesar 21,7 miliar rupiah. Jumlah transaksi tabungan relatif meningkat di bulan Februari sampai dengan bulan April dan memiliki tren menurun dari bulan Mei

8.1 Transportation

Almost all regions of Sidoarjo Regency are connected by land transportation facilities. Development of adequate facilities and infrastructure is needed. Likewise, improvements to road facilities in terms of quantity (length of road) and quality (condition of the road) are continuously carried out by the government. The feasibility of public transport infrastructure provided to the public is always checked.

The length of state, provincial and regency roads in 2021 are 62,42 km, 31,02 km and 1.049,80 km respectively. The total length of the 1.143,26 km is entirely asphalt.

8.2 Communication

Access to telecommunications in Sidoarjo Regency is relatively easy. There are 26 auxiliary post offices in Sidoarjo Regency which are spread throughout the districts in 2021.

Throughout 2021, PT Pos Indonesia Sidoarjo Branch recorded a total of 22.916 BTN savings transactions with a total value of 61,3 billion rupiah. Meanwhile, there were 11.281 transactions for withdrawals with a total value of 21,7 billion rupiah. The number of savings transactions relatively increased in February to April and has a downward trend from May to significantly decreased in November.

Furthermore, postal money orders

hingga secara signifikan menurun di bulan November.

Selanjutnya, wesel pos sebagai sarana pengiriman dan penerimaan uang juga masih diminati sebagian masyarakat Sidoarjo. Tercatat sebanyak 25.641 wesel pos senilai 29,86 miliar rupiah dikirim dan 53.226 wesel pos senilai 50,20 miliar rupiah diterima di tahun 2021.

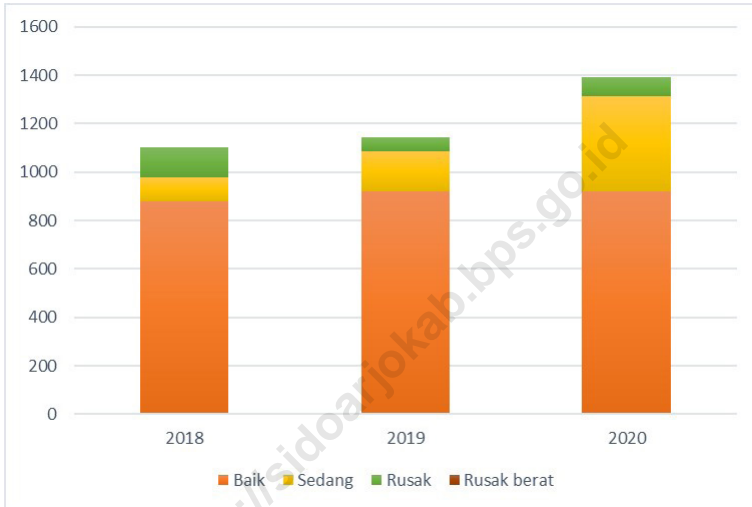
Jangkauan PT Pos Indonesia yang luas dan tersebar di seluruh pelosok negeri termasuk daerah-daerah terpencil, juga tersedianya berbagai macam layanan, mulai dari pengiriman surat dan paket, jasa keuangan, sampai dengan penyewaan property merupakan dua hal yang menarik minat para pengguna di tengah menjamurnya ATM, perusahaan ekspedisi, dan perusahaan-perusahaan lain dengan layanan sejenis.

as a means of sending and receiving money are still in demand by some people of Sidoarjo. As many as 25,641 postal notes totaling 29,86 billion rupiahs were sent and 53,226 postal notes totaling 50,20 billion rupiahs were received in 2021.

PT Pos Indonesia's extensive reach and spread throughout the country including remote areas, as well as the availability of a variety of services, ranging from sending letters and packages, financial services, to rental property are two things that attract the interest of users in the midst of the mushrooming of ATMs, freight forwarders, and other companies with similar services.

Gambar 8.1
Figures

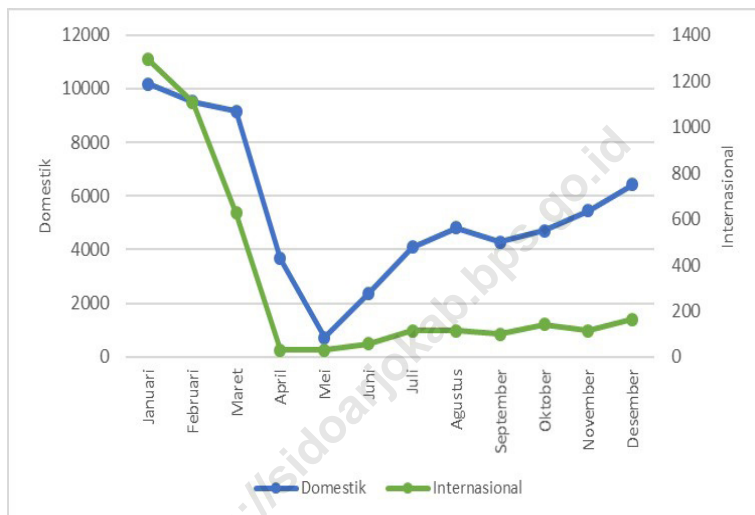
Panjang Jalan Menurut Kondisi Jalan di Kabupaten Sidoarjo, 2019-2021
Length of Road by Road Conditions in Sidoarjo Regency, 2019-2021



Sumber/Source : Dinas Pekerjaan Umum Bina Marga dan Sumber Daya Air Kabupaten Sidoarjo/*Public Works of Bina Marga and Water Resources of Sidoarjo Regency*

Gambar 8.2
Figures

Lalu Lintas Pesawat Terbang di Bandara Internasional Juanda Kabupaten Sidoarjo, 2021
Aircraft Traffic at Juanda International Airport, Sidoarjo Regency, 2021



Sumber/Source : PT. Angkasa Pura I/Angkasa Pura I, Ltd.

8.1 TRANSPORTASI TRANSPORTATION

Tabel 8.1.1 **Panjang Jalan¹ Menurut Tingkat Kewenangan Pemerintahan di Kabupaten Sidoarjo (km), 2019–2021**
Table ***Length of Roads¹ by Level of Government Authority in Sidoarjo Regency (km), 2019–2021***

Tingkat Kewenangan Pemerintahan Level of Government Authority	2020	2021
(1)	(3)	(4)
Negara ² /State ²	62,42	62,42
Provinsi/Province	31,02	31,02
Kabupaten/Kota Regency/Municipality	984,833	984,833
Jumlah/Total	1 078,273	1 078,273

Catatan/Note: ¹ Data tidak termasuk panjang jalan tol/Excluding toll road

² Berdasarkan Keputusan Menteri Pekerjaan Umum dan Perumahan Rakyat No. 248/KPTS/M/2015/Based on Public Work and Public Housing Ministerial Decree No. 248/KPTS/M/2015

Sumber/Source: Dinas Pekerjaan Umum Bina Marga dan Sumber Daya Air Kabupaten Sidoarjo/Public Works of Bina Marga and Water Resources of Sidoarjo Regency

Tabel 8.1.2 **Panjang Jalan Menurut Jenis Permukaan Jalan di Kabupaten Sidoarjo (km), 2019–2021**
Table **Length of Roads by Type of Road Surface in Sidoarjo Regency (km), 2019–2021**

Jenis Permukaan Jalan Type of Road Surface	2020	2021
(1)	(3)	(4)
Aspal/Paved	907,260	915,767
Kerikil/Gravel	11,407	6,902
Tanah/Soil	6,464	16,345
Beton/Concrete	59,559	45,819
Lainnya/Others	0,143	-
Jumlah/Total	984,833	984,833

Catatan/Note: ...
 Sumber/Source: Dinas Pekerjaan Umum Bina Marga dan Sumber Daya Air Kabupaten Sidoarjo/Public Works of Bina Marga and Water Resources of Sidoarjo Regency

Tabel 8.1.3 Panjang Jalan Menurut Kondisi Jalan di Kabupaten Sidoarjo (km), 2019–2021
Table *Length of Roads by Condition of Roads in Sidoarjo Regency (km), 2019–2021*

Kondisi Jalan <i>Condition of Roads</i>	2020	2021
(1)	(3)	(4)
Baik/ <i>Good</i>	685,328	821,775
Sedang/ <i>Moderate</i>	251,356	115,119
Rusak/ <i>Damage</i>	41,685	29,352
Rusak Berat/ <i>Severely Damage</i>	6,464	18,587
Jumlah/<i>Total</i>	984,833	984,833

Catatan/*Note*: ...

Sumber/*Source*: Dinas Pekerjaan Umum Bina Marga dan Sumber Daya Air Kabupaten Sidoarjo/*Public Works of Bina Marga and Water Resources of Sidoarjo Regency*

Tabel 8.1.4 **Persentase Panjang Jalan yang Memiliki Ketersediaan Penerangan Jalan Umum Kondisi Layang Fungsi Tahun 2021**
Percentage of Length of Roads That Have Availability of Public Road Lighting Functional Flyover Conditions in 2021 Airport, Sidoarjo Regency, 2021

Target Target	2020		2021			2022
	Realisasi Realization	Capaian Achievement	Target Target	Realisasi Realization	Capaian Achievement	Target Target
(1)	(2)	(3)	(4)	(5)	(6)	(7)
82	82	100	84	84	100	86

Catatan/Note: ...

Sumber/Source: Dinas Lingkungan Hidup dan kebersihan Kabupaten Sidoarjo/Environment and Hygiene Service of Sidoarjo Regency

Tabel
Table 8.1.5**Jumlah Kargo Domestik dan Internasional di Bandara
Juanda Kabupaten Sidoarjo (kg), 2021**
**Amount of International and Domestic Cargo at Juanda
Airport, Sidoarjo Regency, 2021**

Bulan Month	International Internasional		Domestik Domestic	
	Datang Arrival	Berangkat Departure	Datang Arrival	Berangkat Departure
(1)	(2)	(3)	(4)	(5)
Januari/ January	462.597	739.912	1.244.584	3.531.053
Februari/ February	309.241	501.150	1.046.460	3.038.012
Maret/ March	410.572	717.139	1.275.340	3.636.923
April/ April	392.366	727.896	1.352.222	4.095.679
Mei/ May	351.559	539.087	973.749	3.332.039
Juni/ June	425.880	708.510	1.323.866	3.920.283
Juli/ July	549.372	715.373	1.047.386	2.711.153
Agustus/ August	486.121	1.018.688	1.029.239	2.493.992
September/ September	546.599	1.195.270	1.039.144	3.168.835
Oktober/ October	549.020	896.704	1.170.450	3.543.553
Nopember/ November	480.361	764.120	1.321.945	3.692.869
Desember/ December	519.506	629.106	1.541.652	4.077.830
Total	5.483.194	9.152.955	14.366.037	41.242.221

Lanjutan Tabel/Continued Table 8.1.5

Bulan Month	Jumlah Total	
	Datang Arrival	Berangkat Departure
(1)	(6)	(7)
Januari/ January	1.707.181	4.270.965
Februari/ February	1.355.701	3.539.162
Maret/ March	1.685.912	4.354.062
April/ April	1.744.588	4.823.575
Mei/ May	1.325.308	3.871.126
Juni/ June	1.749.746	4.628.793
Juli/ July	1.596.758	3.426.526
Agustus/ August	1.515.360	3.512.680
September/ September	1.585.743	4.364.105
Oktober/ October	1.719.470	4.440.257
Nopember/ November	1.802.306	4.456.989
Desember/ December	2.061.158	4.706.936
Total	19.849.231	50.395.176

Catatan/Note: ...

Sumber/Source: PT. Angkasa Pura I/Angkasa Pura I, Ltd.

Tabel
Table 8.1.6**Jumlah Bagasi Domestik dan Internasional di Bandara
Juanda Kabupaten Sidoarjo (kg), 2021**
**Amount of International and Domestic Baggage at Juanda
Airport, Sidoarjo Regency (kg), 2021**

Bulan Month	International Internasional		Domestik Domestic	
	Datang Arrival	Berangkat Departure	Datang Arrival	Berangkat Departure
(1)	(2)	(3)	(4)	(5)
Januari/ January	132.985	17.443	910.145	1.092.717
Februari/ February	121.109	16.946	777.015	843.410
Maret/ March	209.049	13.183	1.057.978	1.108.835
April/ April	389.397	27.179	1.300.666	1.273.096
Mei/ May	247.201	16.318	1.220.481	1.121.995
Juni/ June	102.514	19.814	1.620.079	1.923.356
Juli/ July	99.813	15.044	491.350	611.364
Agustus/ August	120.357	4.910	626.409	844.001
September/ September	93.389	5.382	1.265.237	1.431.181
Oktober/ October	76	4.372	1.984.354	2.116.026
Nopember/ November	180	4.459	2.266.120	2.517.921
Desember/ December	25	2.265	2.346.059	2.744.956
Total	1.516.095	147.315	15.865.893	17.628.858

Lanjutan Tabel/*Continued Table 8.1.6*

Bulan Month	Jumlah Total	
	Datang Arrival	Berangkat Departure
(1)	(6)	(7)
Januari/ January	1.043.130	1.110.160
Februari/ February	898.124	860.356
Maret/ March	1.267.027	1.122.018
April/ April	1.690.063	1.300.275
Mei/ May	1.467.682	1.138.313
Juni/ June	1.722.593	1.943.170
Juli/ July	591.163	626.408
Agustus/ August	746.766	848.911
September/ September	1.358.626	1.436.563
Oktober/ October	1.984.430	2.120.398
Nopember/ November	2.266.300	2.522.380
Desember/ December	2.346.084	2.747.221
Total	17.381.988	17.776.173

Catatan/Note: ...

Sumber/Source: PT. Angkasa Pura I/Angkasa Pura I, Ltd.

Tabel
Table 8.1.7

**Jumlah Penumpang Domestik dan Internasional di
Bandara Juanda Kabupaten Sidoarjo, 2021**
*Amount of International and Domestic Passengers at
Juanda Airport, Sidoarjo Regency, 2021*

Bulan Month	International Internasional		Domestik Domestic		
	Datang Arrival	Berangkat Departure	Datang Arrival	Berangkat Departure	Transit Transit
(1)	(2)	(3)	(4)	(5)	(6)
Januari/ January	6.123	1.252	194.771	189.560	28645
Februari/ February	5.688	1.052	170.249	152.366	18637
Maret/ March	9.604	1.153	251.562	198.457	36137
April/ April	16.625	1.545	315.713	219.430	36919
Mei/ May	10.484	1.113	265.293	210.700	31458
Juni/ June	4.765	1.111	350.456	346.782	67254
Juli/ July	5.053	451	79.174	74.127	14088
Agustus/ August	6.593	236	94.541	97.491	14751
September/ September	4.803	344	194.122	166.499	34459
Oktober/ October	12	136	286.334	231.536	54536
Nopember/ November	4	106	342.937	278.750	68151
Desember/ December	2	53	351.369	305.669	58606
Total	69.756	8.552	2.896.521	2.471.367	463641

Lanjutan Tabel/*Continued Table 8.1.7*

Bulan Month	Datang Arrival	Jumlah Total Berangkat Departure	Transit Transit
(1)	(7)	(8)	(9)
Januari/ <i>January</i>	200.894	190.812	28645
Februari/ <i>February</i>	175.937	153.418	18637
Maret/ <i>March</i>	261.166	199.610	36137
April/ <i>April</i>	332.338	220.975	36919
Mei/ <i>May</i>	275.777	211.813	31458
Juni/ <i>June</i>	355.221	347.893	67254
Juli/ <i>July</i>	84.227	74.578	14088
Agustus/ <i>August</i>	101.134	97.727	14751
September/ <i>September</i>	198.925	166.843	34459
Oktober/ <i>October</i>	286.346	231.672	54536
Nopember/ <i>November</i>	342.941	278.856	68151
Desember/ <i>December</i>	351.371	305.722	58606
Total	2.966.277	2.479.919	463641

Catatan/Note: ...

Sumber/Source: PT. Angkasa Pura I/Angkasa Pura I, Ltd.

Tabel
Table 8.1.8

**Lalu Lintas Pesawat di Bandara Juanda Kabupaten
Sidoarjo, 2021**
*Aircraft Traffic at Juanda Airport, Sidoarjo Regency,
2021*

Bulan Month	International Internasional		Domestik Domestic		Lokal Local
	Datang Arrival	Berangkat Departure	Datang Arrival	Berangkat Departure	
(1)	(2)	(3)	(4)	(5)	(6)
Januari/ January	87	101	2.500	2.491	8
Februari/ February	75	85	1.911	1.898	10
Maret/ March	107	114	2.474	2.470	12
April/ April	136	145	2.690	2.681	12
Mei/ May	113	122	2.138	2.134	10
Juni/ June	91	99	3.138	3.131	6
Juli/ July	87	96	1.139	1.142	8
Agustus/ August	94	105	1.180	1.167	4
September/ September	83	98	1.788	1.764	4
Oktober/ October	47	58	2.394	2.387	6
Nopember/ November	42	52	2.736	2.727	28
Desember/ December	36	47	2.807	2.799	28
Total	911	1.021	24.395	24.300	136

Lanjutan Tabel/*Continued Table 8.1.8*

Bulan Month	Datang Arrival	Jumlah Total Berangkat Departure	Lokal Local
(1)	(7)	(8)	(9)
Januari/ <i>January</i>	2.587	2.592	8
Februari/ <i>February</i>	1.986	1.983	10
Maret/ <i>March</i>	2.581	2.584	12
April/ <i>April</i>	2.826	2.826	12
Mei/ <i>May</i>	2.251	2.256	10
Juni/ <i>June</i>	3.229	3.230	6
Juli/ <i>July</i>	1.226	1.238	8
Agustus/ <i>August</i>	1.274	1.272	4
September/ <i>September</i>	1.871	1.862	4
Oktober/ <i>October</i>	2.441	2.445	6
Nopember/ <i>November</i>	2.778	2.779	28
Desember/ <i>December</i>	2.843	2.846	28
Total	25.306	25.321	136

Catatan/Note: ...

Sumber/Source: PT. Angkasa Pura I/Angkasa Pura I, Ltd.

8.2 KOMUNIKASI COMMUNICATION

Tabel 8.2.1 Jumlah Kantor Pos Pembantu Menurut Kecamatan di Kabupaten Sidoarjo, 2017–2021
Number of Post Offices Subsidiaries by Subdistrict in Sidoarjo Regency, 2017–2021

Kecamatan Subdistrict	2017	2018	2019	2020	2021
(1)	(2)	(3)	(4)	(5)	(6)
Tarik					
Prambon					
Krebung					
Porong					
Jabon					
Tanggulangun					
Candi					
Tulangan					
Wonoayu					
Sukodono					
Sidoarjo					
Buduran					
Sedati					
Waru					
Gedangan					
Taman					
Krian					
Balong Bendo					
Kabupaten Sidoarjo					

Catatan/Note: ...

Sumber/Source: PT. Pos Indonesia (Persero)/Office of The Indonesian Post of Sidoarjo, Ltd.

Tabel
Table 8.2.2

**Penabung dan Nilai Tabanas Bank Tabungan Negara di
Kabupaten Sidoarjo, 2021**
*Saving and Withdrawing Transactions and Its Value
Tabanas BTN in Sidoarjo Regency, 2021*

Bulan Month	Penabung Saving		Pengambilan Withdrawing	
	Bilangan Transaction	Nilai (Rp.) Value	Bilangan Transaction	Nilai (Rp.) Value
(1)	(2)	(3)	(4)	(5)
Januari/ January				
Februari/ February				
Maret/ March				
April/ April				
Mei/ May				
Juni/ June				
Juli/ July				
Agustus/ August				
September/ September				
Oktober/ October				
Nopember/ November				
Desember/ December				
Total				

Catatan/Note: ...

Sumber/Source: PT. Pos Indonesia (Persero)/Office of The Indonesian Post of Sidoarjo, Ltd.

Tabel
Table 8.2.3

Jumlah Uang yang Dikirim dan Diterima dengan Wesel Pos di Kabupaten Sidoarjo, 2021
Amount of Money Sent and Received by Postal Money Order in Sidoarjo Regency, 2021

Bulan Month	Dikirim Sent		Diterima Received	
	Wesel Pos Postal Money Order	Nilai (Rp.) Value	Wesel Pos Postal Money Order	Nilai (Rp.) Value
(1)	(2)	(3)	(4)	(5)
Januari/ January				
Februari/ February				
Maret/ March				
April/ April				
Mei/ May				
Juni/ June				
Juli/ July				
Agustus/ August				
September/ September				
Oktober/ October				
Nopember/ November				
Desember/ December				
Jumlah/Total				

Catatan/Note: ...

Sumber/Source: PT. Pos Indonesia (Persero)/Office of The Indonesian Post of Sidoarjo, Ltd.

Tabel
Table 8.2.4**Jumlah Paket Pos yang Dikirim dan Diterima di PT Pos Indonesia Cabang Sidoarjo, 2021**
Total Package Sent and Received at Indonesian Post Office of Sidoarjo Regency, 2021

Bulan Month	Dikirim Sent	
	Wesel Pos Postal Money Order	Nilai (Rp.) Value
(1)	(2)	(3)
Januari/ January		
Februari/ February		
Maret/ March		
April/ April		
Mei/ May		
Juni/ June		
Juli/ July		
Agustus/ August		
September/ September		
Oktober/ October		
Nopember/ November		
Desember/ December		
Total		

Catatan/Note: ...

Sumber/Source: PT. Pos Indonesia (Persero)/Office of The Indonesian Post of Sidoarjo, Ltd.

Tabel
Table 8.2.5**Jumlah Surat yang Dikirim Menurut Bulan di PT Pos
Indonesia Cabang Sidoarjo, 2021**
**Total Mail Sent by Month at Indonesian Post Office of
Sidoarjo Regency, 2021**

Bulan Month	Surat Mail			Jumlah Total
	Biasa Ordinary	Kilat Khusus Express/Special	Tercatat Listed	
(1)	(2)	(3)	(4)	(5)
Januari/ January				
Februari/ February				
Maret/ March				
April/ April				
Mei/ May				
Juni/ June				
Juli/ July				
Agustus/ August				
September/ September				
Oktober/ October				
Nopember/ November				
Desember/ December				
Total				

Catatan/Note: ...

Sumber/Source: PT. Pos Indonesia (Persero)/Office of The Indonesian Post of Sidoarjo, Ltd.

Tabel
Table 8.2.6**Jumlah Penerima Pensiun PNS dan ABRI Menurut Bulan yang Tercatat di PT Pos Indonesia Cabang Sidoarjo, 2021**
Number of Retired Recipients for Civil Servant and Indonesia Armed Forces by Month Registered at Indonesian Post Office of Sidoarjo Regency, 2021

Bulan Month	Pensiunan Pegawai Negeri Sipil Retired Civil Servant		Pensiunan ABRI Retired Indonesia Armed Forces	
	Penerima Receiver	Nilai (Rp.) Value	Penerima Receiver	Nilai (Rp.) Value
(1)	(2)	(3)	(4)	(5)
Januari/ January				
Februari/ February				
Maret/ March				
April/ April				
Mei/ May				
Juni/ June				
Juli/ July				
Agustus/ August				
September/ September				
Oktober/ October				
Nopember/ November				
Desember/ December				
Gaji 13/13th Salary				
Total				

Catatan/Note: ...

Sumber/Source: PT. Pos Indonesia (Persero)/Office of The Indonesian Post of Sidoarjo, Ltd.

PERBANKAN, KOPERASI, DAN HARGA-HARGA



JUMLAH AKTIVA DAN POSISI KEUANGAN BANK UMUM DAN BPR 2020

PENJELASAN TEKNIS

1. Bank konvensional adalah bank yang dalam operasionalnya menerapkan metode bunga. Karena metode bunga sudah ada terlebih dahulu, menjadi kebiasaan dan telah dipakai secara meluas dibandingkan dengan metode bagi hasil.
2. Bank syariah adalah bank yang beroperasi sesuai dengan prinsip-prinsip syariah Islam, khususnya yang menyangkut tata cara bermuamalah secara Islam.
3. Bank pemerintah adalah bank di mana baik akta pendirian maupun modalnya dimiliki oleh pemerintah, sehingga seluruh keuntungan bank dimiliki oleh pemerintah pula.
4. Bank devisa adalah bank yang memperoleh surat penunjukan dari Bank Indonesia untuk dapat melakukan kegiatan usaha perbankannya dalam kegiatan valuta asing.
5. Bank nondevisa adalah bank yang belum mempunyai izin untuk melaksanakan transaksi sebagai bank devisa, sehingga hanya dapat melakukan transaksi dalam batas-batas negara.
6. Bank pemerintah daerah adalah bank di mana baik akta pendirian maupun modalnya dimiliki oleh pemerintah daerah, sehingga seluruh keuntungan bank dimiliki oleh pemerintah daerah.
7. Bank swasta nasional adalah

TECHNICAL NOTES

1. *Conventional bank is banks that apply the interest method in its operation. Because the interest method existed earlier, it has become more common and has been used more widely than the profit sharing method.*
2. *Sharia bank is the bank that operates in accordance with the principles of Islamic sharia, especially which relate to the procedures of muamalah in Islam.*
3. *Government bank is the bank that the deed of establishment and its capital owned by the government, so that all the benefits are also belong to the government.*
4. *Foreign exchange bank is the bank that received the letter of appointment from Indonesian Bank to be able to conduct banking business in foreign exchange activities.*
5. *Nonforeign exchange bank is the bank that doesn't have permission to perform transaction as a foreign banks, so it can only carry out transactions within national borders.*
6. *Local government bank is the bank that the deed of establishment and its capital owned by the local government, so that all the benefits are also belong to the local government.*
7. *National private bank is the bank*

bank yang seluruh atau sebagian besar sahamnya dimiliki oleh swasta nasional, sehingga keuntungannya menjadi milik swasta.

8. Valuta asing adalah mata uang asing yang digunakan dalam perdagangan internasional
9. Koperasi adalah badan usaha yang mengorganisir pemanfaatan dan pendayagunaan sumber daya ekonomi para anggotanya atas dasar prinsip-prinsip koperasi dan kaidah usaha ekonomi untuk meningkatkan taraf hidup anggota pada khususnya dan masyarakat daerah kerja pada umumnya.

whose entire or most of its shares are owned by the national private sector, so that the profits become private property.

8. *Foreign exchange is a foreign currency used in international trade.*
9. *Cooperatives are business entities that organize the use and utilization of economic resources of its members on the basis of cooperative principles and rules of economic enterprises to improve the lives of members in particular and society in general work area.*

<https://sidoarjokab.go.id>

ULASAN**DESCRIPTION****9.1 Koperasi**

Di samping untuk menyejahterakan anggota dan masyarakat, tujuan koperasi lainnya adalah ikut membangun tatanan perekonomian nasional dalam rangka mewujudkan masyarakat yang maju, adil, dan makmur berdasarkan Pancasila dan UUD 1945. Koperasi di Sidoarjo tahun 2021 berjumlah 1.470, yang terdiri dari KUD 19 unit, KPRI 101 unit, Kopkar 137 unit, Koppas 12 unit, dan koperasi lainnya sebanyak 1.201 unit.

9.2 Perbankan

Lembaga keuangan, khususnya perbankan, memiliki peran yang penting terhadap perekonomian. Di tahun 2021, terdapat 82 bank di Sidoarjo yang terdiri dari 34 bank umum dan 48 BPR. Sementara jumlah kantor bank umum mencapai 203 kantor, 12 di antaranya adalah kantor cabang, 122 adalah kantor cabang pembantu, dan sisanya adalah kantor kas. Begitu juga dengan kantor BPR, terdapat total 100 kantor yang terdiri dari 48 kantor pusat, 15 kantor cabang, dan 37 kantor kas.

Dalam hal perekonomian, bank memiliki beberapa tugas dan fungsi secara umum. Pertama, untuk menarik uang dari masyarakat. Posisi simpanan masyarakat Sidoarjo di tahun 2019 tercatat di angka 19,74 triliun rupiah, kemudian meningkat menjadi 22,06 triliun rupiah di tahun 2020. Di tahun

9.1 Cooperative

In addition to the welfare of members and the community, the other purpose of cooperatives is to help build the national economic order in order to create an advanced, fair, and prosperous society based on Pancasila and the 1945 Constitution. Active cooperatives in Sidoarjo in 2021 amounted to 1.470 consisting of 19 units of KUD, KPRI 101 units, 137 units of Kopkar, 12 units of Koppas, and 1.201 units of other cooperatives

9.2 Banking

Financial institutions, especially banks, have an important role to play in the economy. In 2021, there were 82 banks in Sidoarjo consisting of 34 commercial banks and 48 rural banks. While the number of commercial bank offices reaches 203 offices, 12 of them are branch offices, 122 are sub-branch offices, and the rest are cash offices. Likewise with BPR offices, there are a total of 100 offices consisting of 48 headquarters, 15 branch offices and 37 cash offices.

In terms of the economy, banks have several tasks and functions in general. First, to withdraw money from the public. The position of Sidoarjo community savings in 2019 was recorded at 19,74 trillion rupiah, then increased to 22,06 trillion rupiah in 2020. In 2021, the number of community deposits increased 4,06 percent, to be

2021, jumlah simpanan masyarakat meningkat 4,06 persen, menjadi senilai 22,95 triliun rupiah yang 54 persennya merupakan tabungan.

Kedua, bank bertugas menyalurkan kredit kepada lembaga usaha atau perseorangan yang membutuhkan. Total pinjaman yang diberikan oleh bank umum pada Desember 2021 menyentuh angka 52,46 triliun rupiah, di mana sebesar 26,72 triliun rupiah untuk modal kerja, sebesar 9,64 triliun rupiah merupakan kredit investasi, dan sisanya 16,10 triliun rupiah untuk konsumsi.

Tugas dan fungsi bank yang ketiga adalah menyalurkan jasa di bidang lalu lintas peredaran dan pembayaran uang. Termasuk di dalamnya jasa pengeluaran cek, jual-beli wesel, penukaran valas, dan lain-lain. Keempat, bank bertugas memberikan jaminan-jaminan bank dan menyewakan tempat untuk penyimpanan barang-barang berharga.

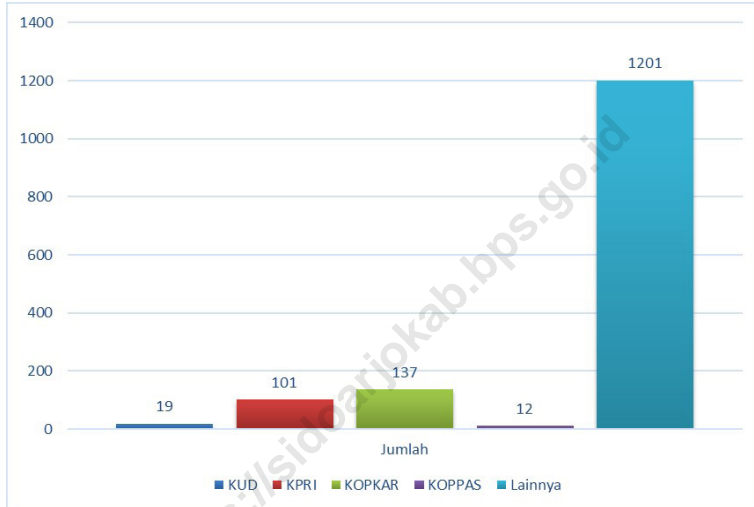
22,95 trillion which 54 percent of rupiah is savings.

Second, the bank has the duty to extend credit to business institutions or individuals who need it. Total loans provided by commercial banks in December 2021 touched IDR 52,46 trillion, of which 26,72 trillion was for working capital, 9,64 trillion was investment credit, and the remaining 16,10 trillion was for consumption.

The third task and function of banks is to provide services in the field of traffic circulation and payment of money. This includes check issuance services, money order transactions, currency exchange, and others. Fourth, the bank is tasked with providing bank guarantees and renting a place for storing valuables.

Gambar 9.1
Figures

Jumlah Koperasi di Kabupaten Sidoarjo Menurut Kelompok Koperasi, 2021
Total Cooperative in Sidoarjo Regency by Cooperative Classification, 2021



Sumber/Source : Dinas Koperasi dan Usaha Mikro Kabupaten Sidoarjo/Cooperative and Micro Business Office of Sidoarjo Regency

Gambar 9.2
Figures

Laju Inflasi Bulanan Umum di Kabupaten Sidoarjo, 2020-2021
Monthly Inflation Rate in Sidoarjo Regency, 2020-2021



Sumber/Source : BPS, Survei Harga Konsumen/BPS-Statistics Indonesia, Consumer Price Survey

Tabel 9.1
Table**Jumlah Koperasi Aktif Menurut Kecamatan di Kabupaten Sidoarjo, 2018–2021**
Number of Active Cooperative by Subdistrict in Sidoarjo Regency, 2018–2021

Kecamatan Subdistrict	2018	2019	2020	2021
(1)	(2)	(3)	(4)	(5)
Tarik	19	46	46	46
Prambon	28	60	60	60
Krebung	21	53	53	53
Porong	34	53	55	55
Jabon	16	55	55	55
Tanggulangin	29	36	37	37
Candi	47	66	67	67
Tulangan	27	100	103	103
Wonoayu	32	231	235	235
Sukodono	26	68	68	68
Sidoarjo	92	56	56	56
Buduran	31	72	72	72
Sedati	36	79	79	79
Waru	64	141	141	141
Gedangan	34	81	81	81
Taman	73	133	134	134
Krian	49	79	79	79
Balong Bendo	32	49	49	49
Kabupaten Sidoarjo	690	1458	1470	1470

Catatan/Note: ...

Sumber/Source: Dinas Koperasi dan Usaha Mikro Kabupaten Sidoarjo/Cooperative and Micro Business Office of Sidoarjo Regency

Tabel
Table 9.2**Jumlah Koperasi Menurut Kelompok Koperasi dan
Kecamatan di Kabupaten Sidoarjo, 2021**
**Number of Cooperative by Cooperative Classification and
Subdistrict in Sidoarjo Regency, 2021**

Kecamatan Subdistrict	Kelompok Koperasi/Cooperative Classification					Jumlah Total
	KUD	KPRI	KOPKAR	KOPPAS	Lainnya Other	
(1)	(2)	(3)	(4)	(5)	(6)	(7)
Tarik						
Prambon						
Krembung						
Porong						
Jabon						
Tanggulangin						
Candi						
Tulangan						
Wonoayu						
Sukodono						
Sidoarjo						
Buduran						
Sedati						
Waru						
Gedangan						
Taman						
Krian						
Balong Bendo						
Kabupaten Sidoarjo						

Catatan/Note: ...

Sumber/Source: Dinas Koperasi dan Usaha Mikro Kabupaten Sidoarjo/Cooperative and Micro Business Office of Sidoarjo Regency

Tabel
Table 9.3**Indeks Harga Konsumen per Bulan Menurut Kelompok Pengeluaran (2019=100) di Kabupaten Sidoarjo, 2021**
Consumer Price Index per Month by Expenditure Group (2019=100) in Sidoarjo Regency, 2021

Bulan Month	Makanan, Minuman dan Tembakau Food, Beverages and Tobacco	Pakaian dan Alas Kaki Clothing and Footwear	Perumahan, Air, Listrik, dan Bahan Bakar Rumah Tangga Housing, Water, Electricity, and Household Fuels
(1)	(2)	(3)	(4)
Januari/January			
Februari/February			
Maret/March			
April/April			
Mei/May			
Juni/June			
Juli/July			
Agustus/August			
September/September			
Oktober/October			
November/November			
Desember/December			
2021			

Lanjutan Tabel/*Continued Table 9.3*

Bulan <i>Month</i>	Perlengkapan, Peralatan, dan Pemeliharaan Rutin Rumah Tangga <i>Furnishing, Household Equipment and Routine Household Maintenance</i>	Kesehatan <i>Health</i>	Transportasi <i>Transport</i>
(1)	(5)	(6)	(7)
Januari/ <i>January</i>			
Februari/ <i>February</i>			
Maret/ <i>March</i>			
April/ <i>April</i>			
Mei/ <i>May</i>			
Juni/ <i>June</i>			
Juli/ <i>July</i>			
Agustus/ <i>August</i>			
September/ <i>September</i>			
Oktober/ <i>October</i>			
November/ <i>November</i>			
Desember/ <i>December</i>			
2021			

Lanjutan Tabel/*Continued Table* 9.3

Bulan Month	Informasi, Komunikasi, dan Jasa Keuangan Information, Communication and Financial Services	Rekreasi, Olahraga, dan Budaya Recreation, Sport, and Culture	Pendidikan Education
(1)	(8)	(9)	(10)
Januari/ <i>January</i>			
Februari/ <i>February</i>			
Maret/ <i>March</i>			
April/ <i>April</i>			
Mei/ <i>May</i>			
Juni/ <i>June</i>			
Juli/ <i>July</i>			
Agustus/ <i>August</i>			
September/ <i>September</i>			
Oktober/ <i>October</i>			
November/ <i>November</i>			
Desember/ <i>December</i>			
2021			

Lanjutan Tabel/Continued Table 9.3

Bulan Month	Penyediaan Makanan dan Minuman/Restoran Food and Beverage Services/Restaurant	Perawatan Pribadi dan Jasa Lainnya Personal Care and Other Services	Umum General
(1)	(11)	(12)	(13)
Januari/January			
Februari/February			
Maret/March			
April/April			
Mei/May			
Juni/June			
Juli/July			
Agustus/August			
September/September			
Oktober/October			
November/November			
Desember/December			
2021			

Catatan/Note: ...

Sumber/Source: BPS, Survei Harga Konsumen/BPS-Statistics Indonesia, Consumer Price Survey

Tabel
Table 9.4**Laju Inflasi Bulanan Menurut Kelompok Pengeluaran
(2019=100) di Kabupaten Sidoarjo, 2021**
**Monthly Inflation Rate by Expenditure Group (2019=100) in
Sidoarjo Regency, 2021**

Bulan Month	Makanan, Minuman dan Tembakau Food, Beverages and Tobacco	Pakaian dan Alas Kaki Clothing and Footwear	Perumahan, Air, Listrik, dan Bahan Bakar Rumah Tangga Housing, Water, Electricity, and Household Fuels
(1)	(2)	(3)	(4)
Januari/January			
Februari/February			
Maret/March			
April/April			
Mei/May			
Juni/June			
Juli/July			
Agustus/August			
September/September			
Oktober/October			
November/November			
Desember/December			
2021			

Lanjutan Tabel/*Continued Table 9.4*

Bulan <i>Month</i>	Perlengkapan, Peralatan, dan Pemeliharaan Rutin Rumah Tangga <i>Furnishing, Household Equipment and Routine Household Maintenance</i>	Kesehatan <i>Health</i>	Transportasi <i>Transport</i>
(1)	(5)	(6)	(7)
Januari/ <i>January</i>			
Februari/ <i>February</i>			
Maret/ <i>March</i>			
April/ <i>April</i>			
Mei/ <i>May</i>			
Juni/ <i>June</i>			
Juli/ <i>July</i>			
Agustus/ <i>August</i>			
September/ <i>September</i>			
Oktober/ <i>October</i>			
November/ <i>November</i>			
Desember/ <i>December</i>			
2021			

Lanjutan Tabel/*Continued Table 9.4*

Bulan Month	Informasi, Komunikasi, dan Jasa Keuangan Information, Communication and Financial Services	Rekreasi, Olahraga, dan Budaya Recreation, Sport, and Culture	Pendidikan Education
(1)	(8)	(9)	(10)
Januari/ <i>January</i>			
Februari/ <i>February</i>			
Maret/ <i>March</i>			
April/ <i>April</i>			
Mei/ <i>May</i>			
Juni/ <i>June</i>			
Juli/ <i>July</i>			
Agustus/ <i>August</i>			
September/ <i>September</i>			
Oktober/ <i>October</i>			
November/ <i>November</i>			
Desember/ <i>December</i>			
2021			

Lanjutan Tabel/*Continued Table 9.4*

Bulan Month	Penyediaan Makanan dan Minuman/Restoran Food and Beverage Services/Restaurant	Perawatan Pribadi dan Jasa Lainnya Personal Care and Other Services	Umum General
(1)	(11)	(12)	(13)
Januari/January			
Februari/February			
Maret/March			
April/April			
Mei/May			
Juni/June			
Juli/July			
Agustus/August			
September/September			
Oktober/October			
November/November			
Desember/December			
2021			

Catatan/Note: ...

Sumber/Source: BPS, Survei Harga Konsumen/BPS-Statistics Indonesia, Consumer Price Survey

Tabel
Table 9.5

Jumlah Bank, Kantor Bank, dan Kantor Cabang Bank Umum dan BPR di Kabupaten Sidoarjo, 2021
Total Banks, Bank Offices, and Branch Offices of Commercial Banks and Rural Banks in Sidoarjo Regency, 2021

Kecamatan Subdistrict	2019	2020	2021
(1)	(2)	(3)	(4)
Jumlah Bank/ Number of Banks	83	82	74
Bank Umum/ Commercial Banks	32	34	32
BPR/ Rural Banks	51	48	42
Jumlah Kantor/ Number of Office	313	303	297
Bank Umum/ Commercial Banks	206	203	199
Kantor Pusat/ Head Office	0	0	0
Kantor Cabang/ Branch Office	12	12	12
Kantor Cabang Pembantu/ Sub Branch Office	126	122	165
Kantor Kas/ Cash Office	68	69	22
BPR/ Rural Banks	107	100	98
Kantor Pusat/ Head Office	51	48	42
Kantor Cabang/ Branch Office	15	15	18
Kantor Cabang Pembantu/ Sub Branch Office	0	0	0
Kantor Kas/ Cash Office	41	37	38

Catatan/Note: ...

Sumber/Source: Kantor Perwakilan Bank Indonesia, Wilayah IV (Jawa Timur)/Regional Office of Bank Indonesia, Region IV (East Java)

Tabel
Table 9.6**Jumlah Aktiva dan Posisi Keuangan Bank Umum dan BPR
di Kabupaten Sidoarjo (juta rupiah), 2021**
**Total Assets and Financial Position for Commercial Banks
and Rural Banks in Sidoarjo Regency (million rupiah),
2021**

Kecamatan Subdistrict	2019	2020	2021
(1)	(2)	(3)	(4)
1. Jumlah Aktiva /Total Assets	27 938 515,00	27 629 162,00	28 486 839,00
2. Posisi Simpanan Masyarakat/ Outstanding of Private Deposit	27 151 123,00	30 294 297,00	31 368 289,00
2.1. Giro/Demand Deposit	3 751 021,00	3 826 732,00	4 116 157,00
2.2. Simpanan Berjangka/Time Dposit	9 855 598,00	11 133 255,00	10 644 722,00
2.2. Tabungan/Saving Deposit	13 544 505,00	15 334 311,00	16 607 411,00
3. Posisi Kredit Berdasarkan Lokasi Proyek/ Outstanding of Credit Based on Project Location	61 333 736,00	53 576 914,00	58 197 344,00
4. Posisi Kredit UMKM/Outstanding of Credit to Micro, Small and Medium Scale	10 803 798,00	10 336 236,00	10 718 129,00

Catatan/Note: ...

Sumber/Source: Kantor Perwakilan Bank Indonesia, Wilayah IV (Jawa Timur)/Regional Office of Bank Indonesia, Region IV (East Java)

Tabel
Table 9.7**Posisi Giro, Tabungan, dan Deposito Bank Umum di Kabupaten Sidoarjo (juta rupiah), 2021**
Current Accounts, Savings, and Time Deposit Positions for Commercial Banks in Sidoarjo Regency (million rupiah), 2021

Bulan Month	Jenis Simpanan Type of Deposit			Jumlah Total
	Giro Demand Deposit	Deposito Time Deposit	Tabungan Saving Deposit	
(1)	(2)	(3)	(4)	(5)
Januari/ January	3.374.474,00	12.372.216,00	7.279.053,00	23.025.743,00
Februari/ February	3.419.944,00	12.287.134,00	7.141.046,00	22.848.124,00
Maret/ March	3.461.792,00	12.371.959,00	6.898.243,00	22.731.994,00
April/ April	3.419.314,00	12.451.116,00	6.233.703,00	22.104.133,00
Mei/ May	3.464.649,00	12.518.305,00	6.746.446,00	22.729.400,00
Juni/ June	3.624.771,00	13.107.051,00	6.739.942,00	23.471.764,00
Juli/ July	3.517.518,00	13.236.888,00	6.711.556,00	23.465.962,00
Agustus/ August	3.701.333,00	13.207.966,00	6.705.101,00	23.614.400,00
September/ September	3.857.840,00	13.460.281,00	6.465.912,00	23.784.033,00
Oktober/ October	3.967.280,00	13.607.483,00	6.150.019,00	23.724.782,00
Nopember/ November	4.218.388,00	13.549.346,00	6.426.100,00	24.193.834,00
Desember/ December				
Jumlah/Total	40.027.303,00	142.169.745,00	73.497.121,00	255.694.169,00

Catatan/Note: ...

Sumber/Source: Kantor Perwakilan Bank Indonesia, Wilayah IV (Jawa Timur)/Regional Office of Bank Indonesia, Region IV (East Java)

Tabel
Table 9.8**Posisi Giro, Tabungan, dan Deposito BPR di Kabupaten
Sidoarjo (juta rupiah), 2021**
**Current Accounts, Savings, and Time Deposit Positions for
Rural Banks in Sidoarjo Regency (million rupiah), 2021**

Bulan Month	Jenis Simpanan Type of Deposit			Jumlah Total
	Giro Demand Deposit	Deposito Time Deposit	Tabungan Saving Deposit	
(1)	(2)	(3)	(4)	(5)
Januari/ January	25.632.203	9.505.129	16.058.404	51.195.736
Februari/ February	25.573.772	9.490.287	16.178.928	51.242.987
Maret/ March	26.514.629	9.408.915	16.211.890	52.135.434
April/ April	26.472.322	9.337.128	16.334.330	52.143.780
Mei/ May	27.023.419	9.399.202	16.479.365	52.901.986
Juni/ June	27.545.135	9.339.985	16.979.068	53.864.188
Juli/ July	27.385.026	9.214.142	17.044.694	53.643.862
Agustus/ August	27.666.323	9.271.590	17.144.699	54.082.612
September/ September	28.750.187	10.741.428	16.735.517	56.227.132
Oktober/ October	28.095.045	11.238.867	17.705.753	57.039.665
Nopember/ November	27.884.939	11.680.088	17.849.489	57.414.516
Desember/ December				
Jumlah/Total	298.543.000	108.626.761	184.722.137	591.891.898

Catatan/Note: ...

Sumber/Source: Kantor Perwakilan Bank Indonesia, Wilayah IV (Jawa Timur)/Regional Office of Bank Indonesia, Region IV (East Java)

Tabel
Table 9.8

Posisi Pinjaman yang Diberikan Bank Umum Berdasarkan Jenis Penggunaan Kredit di Kabupaten Sidoarjo (juta rupiah), 2021
Loan Position Provided by Commercial Banks Based on Type of Credit Usage in Sidoarjo Regency (million rupiah), 2021

Bulan Month	Jenis Penggunaan Kredit Type of Credit Usage			Jumlah Total
	Modal Kerja Working Capital	Investasi Investment	Konsumsi Consumption	
(1)	(2)	(3)	(4)	(5)
Januari/ January	502.608	99.279	657.752	1.259.639
Februari/ February	502.427	98.713	658.768	1.259.908
Maret/ March	508.179	102.106	662.553	1.272.838
April/ April	523.021	108.597	664.526	1.296.144
Mei/ May	530.994	110.129	654.647	1.295.770
Juni/ June	527.499	110.002	649.542	1.287.043
Juli/ July	517.534	109.615	641.042	1.268.191
Agustus/ August	511.610	108.728	631.844	1.252.182
September/ September	513.697	108.071	631.565	1.253.333
Oktober/ October	518.235	106.853	629.053	1.254.141
Nopember/ November	531.731	109.995	631.322	1.273.048
Desember/ December				
Jumlah/Total	5.687.535	1.172.088	7.112.614	13.972.237

Catatan/Note: ...

Sumber/Source: Kantor Perwakilan Bank Indonesia, Wilayah IV (Jawa Timur)/Regional Office of Bank Indonesia, Region IV (East Java)

Tabel
Table 9.9**Posisi Pinjaman yang Diberikan BPR Berdasarkan Jenis Penggunaan Kredit di Kabupaten Sidoarjo (juta rupiah), 2021**
Loan Position Provided by Rural Banks Based on Type of Credit Usage in Sidoarjo Regency (million rupiah), 2021

Bulan Month	Jenis Penggunaan Kredit Type of Credit Usage			Jumlah Total
	Modal Kerja Working Capital	Investasi Investment	Konsumsi Consumption	
(1)	(2)	(3)	(4)	(5)
Januari/ January				
Februari/ February				
Maret/ March				
April/ April				
Mei/ May				
Juni/ June				
Juli/ July				
Agustus/ August				
September/ September				
Oktober/ October				
Nopember/ November				
Desember/ December				
Jumlah/Total				

Catatan/Note: ...

Sumber/Source: Kantor Perwakilan Bank Indonesia, Wilayah IV (Jawa Timur)/Regional Office of Bank Indonesia, Region IV (East Java)



13,56 persen
ANEKA KOMODITAS DAN JASA

26,60 persen
PERUMAHAN DAN
FASILITAS RUMAH TANGGA

KOMODITAS TAHAN LAMA
7,52 persen



KELOMPOK
bukan MAKANAN

3 Komoditas
PENGELUARAN RUMAH TANGGA
DENGAN PERSENTASE TERBESAR
2020



16,09 persen
MAKANAN DAN MINUMAN JADI



ROKOK
3,97 persen

KELOMPOK
MAKANAN



PADI-PADIAN
3,58 persen

PENJELASAN TEKNIS

TECHNICAL NOTES

- | | |
|--|--|
| <ol style="list-style-type: none"> 1. Pengeluaran rata-rata per kapita adalah biaya yang dikeluarkan untuk konsumsi semua anggota rumah tangga selama sebulan baik yang berasal dari pembelian, pemberian maupun produksi sendiri dibagi dengan banyaknya anggota rumah tangga dalam rumah tangga tersebut. 2. Data pengeluaran penduduk menurut jenis pengeluaran diperoleh dari Survei Sosial Ekonomi Nasional (Susenas) yang diselenggarakan oleh BPS. 3. Ada dua kategori variabel konsumsi / pengeluaran penduduk, yaitu variabel pokok (kor) yang dikumpulkan setiap tahun, dan variabel sasaran (modul) yang dikumpulkan tiga tahun sekali, kecuali modul konsumsi dikumpulkan setiap tahun. 4. Konsumsi/pengeluaran yang dicakup dalam Susenas Kor hanya berupa subkelompok seperti padi-padian, umbi-umbian, dsb. Sedangkan yang dikumpulkan Susenas Modul Konsumsi lebih rinci yaitu per komoditas. 5. Konsumsi yang dicakup dibedakan menjadi dua kelompok, yaitu konsumsi makanan dan bukan makanan. 6. Konsumsi makanan dirinci menjadi lebih dari 200 jenis, mencakup kuantitas dan nilainya, sedangkan untuk komoditi bukan | <ol style="list-style-type: none"> 1. <i>Per capita average expenditure is the cost spent for all household members consumption during the month, whether from purchasing, giving or own production, divided by the number of household members in the household.</i> 2. <i>The data on consumer expenditure according to type of expenditure is obtained from the National Socio-Economic Survey (Susenas) of BPS.</i> 3. <i>There are two categories to expenditure variable, core variable which are collected every year and modul which are collected once in three year, except consumption modul which are collected annually.</i> 4. <i>Consumption/expenditure that are covered in core Susenas is only in the form of sub-groups such as grains, tubers, etc. Meanwhile, consumption modul covers more detail, by commodity.</i> 5. <i>Consumption/expenditure is divided into two group, foods and non foods.</i> 6. <i>Foods cover around 200 kinds of commodities in terms of both quantity and value. Nonfoods only presents the data of value, except</i> |
|--|--|

makanan, pada umumnya hanya mencakup nilai pengeluarannya, kecuali untuk beberapa jenis pengeluaran, seperti penggunaan listrik, gas, dan minyak tanah.

for some items such as electricity and gasoline.

<https://sidoarjo.kab.bps.go.id>

ULASAN

Survei Sosial Ekonomi Nasional (Susenas) adalah salah satu survei yang rutin dilaksanakan oleh BPS setiap tahun. Beberapa indikator yang dihasilkan dari Susenas antara lain angka partisipasi sekolah, angka kesakitan, rata-rata umur perkawinan pertama, rata-rata pengeluaran penduduk yang dirinci menurut jenis makanan dan bukan makanan, dan lain-lain.

Berdasarkan Susenas yang dilakukan tahun 2021, diketahui bahwa rata-rata pengeluaran per kapita sebulan di Kabupaten Sidoarjo sebesar 1.602.882 rupiah, di mana untuk kelompok makanan sebesar 687.465 rupiah atau 42,89 persen dan kelompok non makanan sebesar 915.416 rupiah atau 57,11 persen.

Jika dirinci menurut komoditasnya, secara rata-rata, sebagian besar pengeluaran penduduk di kelompok makanan digunakan untuk membeli makanan dan minuman jadi, yakni sebesar 16,09 persen. Diikuti konsumsi rokok sebesar 3,97 persen. Lebih lanjut konsumsi makanan pokok seperti padi-padian dan umbi-umbian sebesar 3,58 persen, aneka protein hewani dan susu sebesar 8,84 persen. Sementara di kelompok bukan makanan, sebagian besarnya digunakan untuk kebutuhan perumahan dan fasilitas rumah tangga, yakni sebesar 26,60 persen.

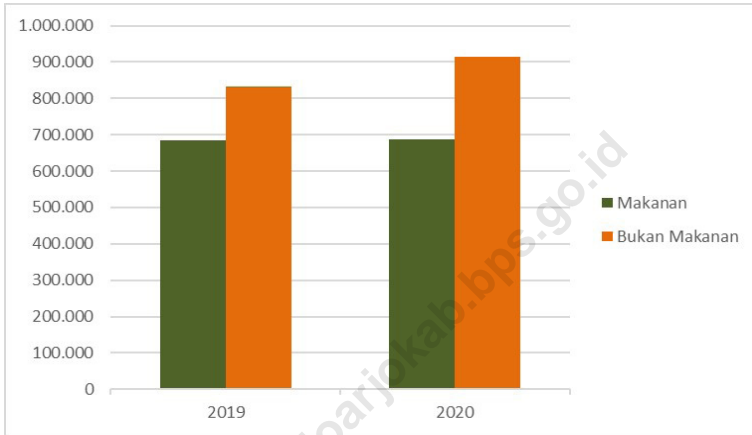
DESCRIPTION

The National Socio-Economic Survey (Susenas) is one of the surveys that are routinely carried out by BPS every year. Some indicators produced by Susenas include school participation rates, morbidity rates, average age of first marriage, average population expenditure broken down by type of food and non-food, and others.

Based on Susenas 2021, it is known that the average expenditure per capita a month in Sidoarjo Regency is 1.602.882 rupiah, where for the food group is 687.465 rupiah or 42,89 percent and non-food group is 915.416 rupiah or 57,11 percent.

If detailed according to the commodity, on average, most of the population expenditure in the food group is used to buy food and beverages, which is 16,09 percent. Followed by cigarette consumption by 3,97 percent. Furthermore, consumption of staple foods such as grains and tubers is 3,58 percent, various animal protein and milk is 8,84 percent. While in the non-food group, the majority was used for housing needs and household facilities, which amounted to 26,60 percent.

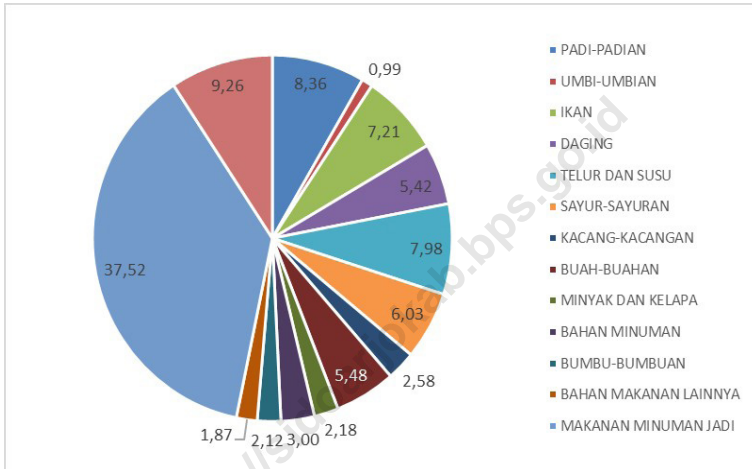
Gambar 10.1 Rata-rata Pengeluaran Makanan dan Bukan Makanan Per Kapita Sebulan di Kabupaten Sidoarjo, 2020-2021
Figures *Monthly Average Food and Non Food Expenditure in Sidoarjo Regency, 2020-2021*



Sumber/Source : BPS, Survei Sosial Ekonomi Nasional (Susenas) Maret/BPS-Statistics Indonesia, National Socioeconomic Survey March

Gambar 10.2
Figures

Persentase Rata-rata Pengeluaran Makanan Per Kapita Sebulan Menurut Jenis Komoditas di Kabupaten Sidoarjo, 2021
Percentage of Monthly Average Food Expenditure Per Capita by Type of Commodity in Sidoarjo Regency, 2021



Sumber/Source : BPS, Survei Sosial Ekonomi Nasional (Susenas) Maret/BPS-Statistics Indonesia, National Socioeconomic Survey March

Tabel
Table 10.1**Rata-rata Pengeluaran per Kapita Sebulan Menurut
Kelompok Komoditas (rupiah) di Kabupaten Sidoarjo,
2020 dan 2021**
*Monthly Average Expenditure per Capita by Commodity
Group (rupiahs) in Sidoarjo Regency, 2020 and 2021*

Kelompok Komoditas/Commodity Group	2020	2021
(1)	(2)	(3)
Makanan/Food		
Padi-padian/ <i>Cereals</i>	57 439	63 058
Umbi-umbian/ <i>Tubers</i>	6 772	8 618
Ikan/udang/cumi/kerang/ <i>Fish/shrimp/common squid/shells</i>	49 532	60 805
Daging/ <i>Meat</i>	37 290	46 797
Telur dan susu/ <i>Eggs and milk</i>	54 887	52 762
Sayur-sayuran/ <i>Vegetables</i>	41 461	55 659
Kacang-kacangan/ <i>Legumes</i>	17 769	19 432
Buah-buahan/ <i>Fruits</i>	37 666	39 507
Minyak dan kelapa/ <i>Oil and coconut</i>	15 016	17 577
Bahan minuman/ <i>Beverage stuffs</i>	20 616	21 310
Bumbu-bumbuan/ <i>Spices</i>	14 548	19 617
Konsumsi lainnya/ <i>Miscellaneous food items</i>	12 859	14 431
Makanan dan minuman jadi/ <i>Prepared food and beverages</i>	257 946	266 715
Rokok/ <i>Cigarettes</i>	63 663	66 793
Jumlah makanan/Total food	687 465	753 080
Bukan makanan/Non-food		
Perumahan dan fasilitas rumah tangga/ <i>Housing and household facilities</i>	426 397	479 177
Aneka komoditas dan jasa/ <i>Goods and services</i>	217 330	237 535
Pakaian, alas kaki, dan tutup kepala/ <i>Clothing, footwear, and headgear</i>	38 572	33 715
Komoditas tahan lama/ <i>Durable goods</i>	120 566	85 714
Pajak, pungutan, dan asuransi/ <i>Taxes and insurance</i>	65 933	92 883
Keperluan pesta dan upacara/kenduri/ <i>Parties and ceremonies</i>	46 618	20 873
Jumlah bukan makanan/Total non-food	915 416	949 896
Jumlah/Total	1 602 882	1 702 975

Catatan/Note: ...

Sumber/Source: BPS, Survei Sosial Ekonomi Nasional (Susenas) Maret/BPS-Statistics Indonesia, National Socioeconomic Survey March

Tabel
Table 10.2

Persentase Pengeluaran per Kapita Sebulan Menurut Kelompok Komoditas di Kabupaten Sidoarjo, 2020 dan 2021
Percentage of Monthly Expenditure per Capita by Commodity Group in Sidoarjo Regency, 2020 and 2021

Kelompok Komoditas/Commodity Group	2020	2021
(1)	(2)	(3)
Makanan/Food		
Padi-padian/ <i>Cereals</i>	3,58	3,70
Umbi-umbian/ <i>Tubers</i>	0,42	0,51
Ikan/udang/cumi/kerang/ <i>Fish/shrimp/common squid/shells</i>	3,09	3,57
Daging/ <i>Meat</i>	2,33	2,75
Telur dan susu/ <i>Eggs and milk</i>	3,42	3,10
Sayur-sayuran/ <i>Vegetables</i>	2,59	3,27
Kacang-kacangan/ <i>Legumes</i>	1,11	1,14
Buah-buahan/ <i>Fruits</i>	2,35	2,32
Minyak dan kelapa/ <i>Oil and coconut</i>	0,94	1,03
Bahan minuman/ <i>Beverage stuffs</i>	1,29	1,25
Bumbu-bumbuan/ <i>Spices</i>	0,91	1,15
Konsumsi lainnya/ <i>Miscellaneous food items</i>	0,80	0,85
Makanan dan minuman jadi/ <i>Prepared food and beverages</i>	16,09	15,66
Rokok/ <i>Cigarettes</i>	3,97	3,92
Jumlah makanan/Total food	42,89	44,22
Bukan makanan/Non-food		
Perumahan dan fasilitas rumah tangga/ <i>Housing and household facilities</i>	26,60	28,14
Aneka komoditas dan jasa/ <i>Goods and services</i>	13,56	13,95
Pakaian, alas kaki, dan tutup kepala/ <i>Clothing, footwear, and headgear</i>	2,41	1,98
Komoditas tahan lama/ <i>Durable goods</i>	7,52	5,03
Pajak, pungutan, dan asuransi/ <i>Taxes and insurance</i>	4,11	5,45
Keperluan pesta dan upacara/kenduri/ <i>Parties and ceremonies</i>	2,91	1,23
Jumlah bukan makanan/Total non-food	57,11	55,78
Jumlah/Total	100,00	100,00

Catatan/Note: ...

Sumber/Source: BPS, Survei Sosial Ekonomi Nasional (Susenas) Maret/BPS-Statistics Indonesia, National Socioeconomic Survey March

Tabel
Table 10.3**Rata-rata Konsumsi Kalori dan Protein Per Kapita Sehari Menurut Kelompok Komoditas di Kabupaten Sidoarjo, 2021**
Daily Average Consumption of Calorie and Protein Per Capita by Commodity Group in Sidoarjo Regency, 2021

Kelompok Komoditas/ <i>Commodity Group</i>	Konsumsi Kalori Per Kapita Sehari	Konsumsi Protein Per Kapita Sehari
(1)	(2)	(3)
Makanan/Food		
Padi-padian/ <i>Cereals</i>	672,91	15,85
Umbi-umbian/ <i>Tubers</i>	37,24	0,44
Ikan/udang/cumi/kerang/ <i>Fish/shrimp/common squid/shells</i>	46,67	8,38
Daging/ <i>Meat</i>	86,04	5,73
Telur dan susu/ <i>Eggs and milk</i>	77,30	4,61
Sayur-sayuran/ <i>Vegetables</i>	32,76	1,77
Kacang-kacangan/ <i>Legumes</i>	76,26	7,63
Buah-buahan/ <i>Fruits</i>	49,45	0,49
Minyak dan kelapa/ <i>Oil and coconut</i>	301,88	0,10
Bahan minuman/ <i>Beverage stuffs</i>	112,46	0,69
Bumbu-bumbuan/ <i>Spices</i>	17,11	0,79
Konsumsi lainnya/ <i>Miscellaneous food items</i>	62,75	1,15
Makanan dan minuman jadi/ <i>Prepared food and beverages</i>	439,81	13,24
Rokok/ <i>Cigarettes</i>	0,00	0,00
Total Makanan/Total Food	2 012,65	60,85

Catatan/Note: ...

Sumber/Source: BPS, Survei Sosial Ekonomi Nasional (Susenas) Maret/BPS-Statistics Indonesia, National Socioeconomic Survey March

11 PERDAGANGAN

JUMLAH PASAR DESA DAN PEDAGANG 2020

K
A
B
U
P
A
T
E
N

37

Pasar
Desa

1469

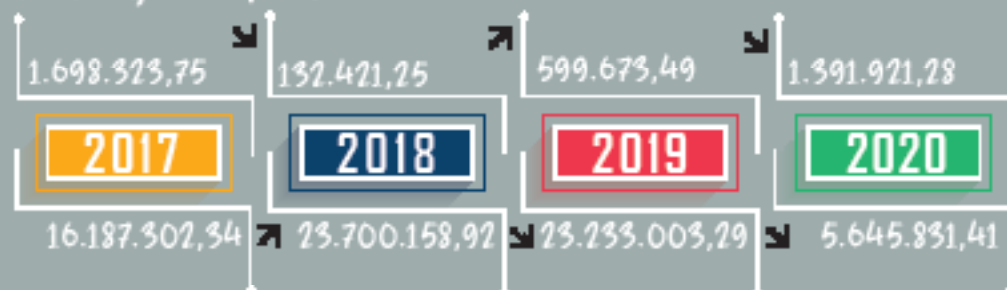
Pedagang



Sumber: Dinas Pemberdayaan Masyarakat dan Desa Kabupaten Sidoarjo

S
I
D
O
A
R
J
O

PMDN (juta rupiah)



PMA (juta rupiah)

REALISASI INVESTASI PMDN & PMA 2017-2020

Sumber: Dinas Penanaman Modal dan Pelayanan Terpadu Satu Pintu Kabupaten Sidoarjo

PENJELASAN TEKNIS

1. Pasar adalah area tempat jual beli barang dengan jumlah penjual lebih dari satu, baik yang disebut sebagai pusat perbelanjaan, pasar tradisional, pertokoan, mall, plasa, pusat perdagangan maupun sebutan lainnya.
2. Pasar tradisional adalah pasar yang dibangun dan dikelola oleh pemerintah, pemerintah daerah, swasta, badan usaha milik negara, dan badan usaha milik daerah, termasuk kerjasama dengan swasta dengan tempat usaha berupa toko, kios, los, dan tenda yang dimiliki/dikelola oleh pedagang kecil, menengah, swadaya masyarakat, atau koperasi dengan usaha skala kecil, modal kecil, dan dengan proses jual beli barang dengan melalui tawar-menawar.
3. Toko adalah bangunan gedung dengan fungsi usaha yang digunakan untuk menjual barang dan terdiri dari hanya satu penjual.
4. Toko modern adalah toko dengan sistem pelayanan mandiri, menjual berbagai jenis barang secara eceran yang berbentuk minimarket, supermarket, department store, hypermarket, ataupun grosir yang berbentuk perkulakan.
5. Pasar desa adalah pasar tradisional yang berkedudukan di desa dan dikelola serta dikembangkan oleh

TECHNICAL NOTES

1. *A market is an area for buying and selling goods with more than one number of sellers, either referred to as shopping centers, traditional markets, shops, malls, plazas, trade centers or other designations.*
2. *Traditional markets are markets that are built and managed by the government, local government, private sector, state-owned enterprises and region-owned enterprises, including cooperation with the private sector with business places in the form of shops, stalls, booths and tents owned/managed by small traders, medium, non-governmental organizations, or cooperatives with small-scale businesses, small capital, and through the process of buying and selling goods by means of bargaining.*
3. *Shop is a building with business functions used to sell goods and consists of only one seller.*
4. *Modern stores are shops with self-service systems, selling various types of goods at retail in the form of mini-markets, supermarkets, department stores, hypermarkets, or wholesale in the form of groceries.*
5. *The village market is a traditional market located in the village and managed and developed by the*

- pemerintah desa dan masyarakat desa.
6. Retribusi pasar desa adalah pungutan atas jasa pelayanan yang diberikan pemerintah desa kepada pedagang.
 7. Izin lokasi adalah izin yang diberikan oleh pemerintah kabupaten kepada perusahaan untuk memperoleh tanah yang diperlukan dalam rangka penanaman modal yang berlaku pula sebagai izin pemindahan hak, dan untuk menggunakan tanah tersebut guna keperluan usaha penanaman modalnya. Izin lokasi diberikan selama 3 (tiga) tahun, dan dapat diperpanjang selama 1 (satu) apabila perolehan tanah telah lebih dari 50 persen dari luas tanah yang dimohon.
 8. Investasi adalah penanaman modal untuk satu atau lebih aktiva yang dimiliki dan biasanya berjangka waktu lama dengan harapan mendapatkan keuntungan di masa-masa yang akan datang.
 9. Berdasarkan UU No. 25 Tahun 2007 tentang Penanaman Modal, ada dua status permodalan; (i) Penanaman Modal Dalam Negeri (PMDN) adalah kegiatan menanam modal untuk melakukan usaha di wilayah Negara Republik Indonesia yang dilakukan oleh penanam modal dalam negeri dengan menggunakan modal dalam negeri; (ii) Penanaman Modal Asing (PMA) adalah *village government and the village community.*
 6. *Village market levies are levies on services provided by the village government to merchants.*
 7. *Location permits are permits granted by the district government to companies to acquire land required for investment purposes which are also valid as permits for transfer of rights, and to use the land for investment purposes. The location permit is granted for 3 (three) years, and can be extended for 1 (one) if the land acquisition has exceeded 50 percent of the area of land requested.*
 8. *Investment is an investment for one or more assets that are owned and usually have a long term with the hope of getting benefits in the future.*
 9. *Based on Law No. 25 of 2007 concerning Investment, there are two capital statuses; (i) Domestic Investment (PMDN) is an investment activity to conduct business in the territory of the Republic of Indonesia which is carried out by domestic investors using domestic capital; (ii) Foreign Investment (PMA) is an activity of investing to carry out business in the territory of the Republic of Indonesia which*

kegiatan menanam modal untuk melakukan usaha di wilayah Negara Republik Indonesia yang dilakukan oleh penanam modal asing, baik yang menggunakan modal asing sepenuhnya, maupun yang berpatungan dengan penanam modal dalam negeri.

is carried out by foreign investors, either using foreign capital entirely, or jointly with domestic investors.

<https://sidoarjo.kab.bps.go.id>

ULASAN

Sepanjang tahun 2021, total investasi di Kabupaten Sidoarjo tercatat sebesar 7,04 triliun rupiah, dengan rincian 19,78 persen berstatus PMDN dan 80,22 persen berstatus PMA. Dibandingkan tahun 2020, total investasi di Kabupaten Sidoarjo mengalami penurunan yang cukup signifikan, sebesar 75,70 persen.

Berdasarkan status permodalan, pergerakan nilai investasi PMDN cenderung fluktuatif, menurun dari tahun 2016 sampai 2019, kemudian meningkat setiap tahunnya menjadi 1,39 triliun di tahun 2021. Sementara nilai investasi PMA dari tahun 2016 sampai 2019 relatif meningkat setiap tahunnya, mencapai 23,70 triliun di tahun 2019, untuk kemudian menurun drastis menjadi sekitar 5,64 triliun di tahun 2021.

Salah satu faktor yang mempengaruhi perkembangan investasi di suatu wilayah yakni kelembagaan/tata kelola yang baik, termasuk di dalamnya kemudahan dalam memperoleh perizinan dari lembaga yang berwenang. Di tahun 2021, terdapat 1.114 permohonan izin lokasi yang masuk ke Dinas Penanaman Modal dan Pelayanan Terpadu Satu Pintu (PMPTSP) Kabupaten Sidoarjo. 198 permohonan di antaranya di sektor industri, 118 di sektor perumahan, dan 798 di sektor jasa perdagangan. Dari 1.114 permohonan masuk tersebut, sebanyak 478 atau 42,91 persen telah diproses dan telah diterbitkan izinnya.

DESCRIPTION

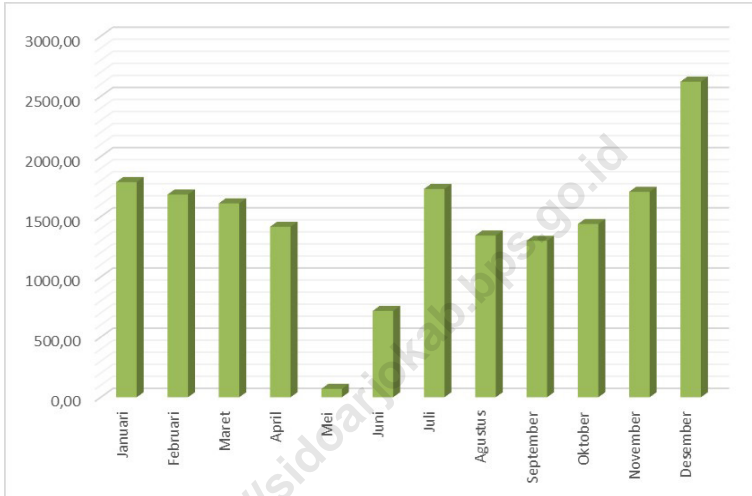
Throughout 2021, total investment in Sidoarjo Regency was recorded at 7,04 trillion rupiah, with details of 19,78 percent was domestic investment and 80,22 percent was foreign investment. Compared to 2020, total investment in Sidoarjo Regency has decreased quite significantly, amounting to 75,70 percent.

Based on the status of capital, the movement in the value of PMDN investment tends to fluctuate, decreasing from 2016 to 2019, then increasing every year to 1,39 trillion in 2021. Meanwhile, the value of foreign investment from 2016 to 2019 has increased relatively every year, reaching 23,70 trillion. in 2019, then dropped dramatically to around 5,64 trillion in 2021.

One of the factors that influence the development of investment in an area is good institutional/governance, including the ease of obtaining permits from authorized institutions. In 2021, 1,114 applications for location permits entered the Sidoarjo Regency Investment and One Stop Integrated Service (PMPTSP) Office. 198 of these applications were in the industrial sector, 118 in the housing sector, and 798 in the trade services sector. Of the 1,114 applications for admission, 478 or 42,91 percent had been processed and their permits had been issued.

Gambar 11.1
Figures

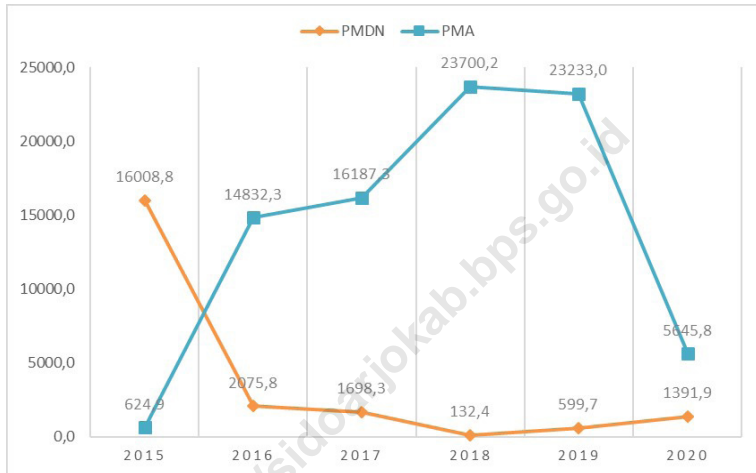
Realisasi Pendapatan Retribusi Pasar Kabupaten Menurut Bulan di Kabupaten Sidoarjo (juta rupiah), 2021
Realization of Regency Market Retribution Revenue by Month in Sidoarjo Regency (million rupiah), 2021



Sumber/Source : Dinas Perindustrian dan Perdagangan Kabupaten Sidoarjo/Sidoarjo Regional Office of Industry and Trade

Gambar 11.2
Figures

Realisasi Investasi PMDN/PMA di Kabupaten Sidoarjo, 2016-2021
Total Domestic/Foreign Investment Realization in Sidoarjo Regency, 2016-2021



Sumber/Source : Dinas Penanaman Modal dan Pelayanan Terpadu Satu Pintu Kabupaten Sidoarjo/Investment and One Gate Integrated Services Board of Sidoarjo Regency

Tabel
Table 11.1

**Jumlah Sarana Perdagangan Menurut Jenisnya di
Kabupaten Sidoarjo, 2018–2021**
*Number of Trading Facilities by Type of Facility in Sidoarjo
Regency, 2018–2021*

Jenis Sarana Perdagangan <i>Type of Trading Facilities</i>	2018	2019	2020	2021
(1)	(2)	(3)	(4)	(5)
Pasar/Market	19	19	19	19
Toko/Store	500	533	565	635
Kios	2931	2931	2931	2742
Warung				
Jumlah/Total	3450	3483	3515	3396

Catatan/Note: ...

Sumber/Source: Dinas Perindustrian dan Perdagangan Kabupaten Sidoarjo/Sidoarjo Regional Office of Industry and Trade

Tabel
Table 11.2

Jumlah Mini Market, Kelompok Pertokoan, Pasar Tradisional, dan Pasar Hewan Menurut Kecamatan di Kabupaten Sidoarjo, 2021
Number of Mini Market, Shopping Groups, Traditional Markets, and Animal Markets by Subdistrict in Sidoarjo Regency, 2021

Kecamatan Subdistrict	Minimarket	Kelompok Pertokoan	Pasar Tradisional	Pasar Hewan
(1)	(2)	(3)	(4)	(5)
Tarik			1	
Prambon			3	
Krembung			1	
Porong			1	
Jabon			0	
Tanggulangun			0	
Candi			2	
Tulangan			1	
Wonoayu			1	
Sukodono			1	
Sidoarjo			1	
Buduran			1	
Sedati			0	
Waru			2	
Gedangan			1	
Taman			1	
Krian			2	
Balong Bendo			0	
Jumlah/Total			19	

Catatan/Note: ...

Sumber/Source: Dinas Perindustrian dan Perdagangan Kabupaten Sidoarjo/Sidoarjo Regional Office of Industry and Trade

Tabel
Table 11.3

**Realisasi Pendapatan Retribusi Pasar Kabupaten di
Kabupaten Sidoarjo, 2020–2021**
*Realization of Regency Market Retribution Revenue in
Sidoarjo Regency, 2020–2021*

Bulan Month	2020	2021
(1)	(2)	(3)
Januari/January	1.629.386.600	1.714.682.746
Pebruari/February	1.546.346.650	3.278.588.625
Maret/March	1.508.621.875	1.893.909.969
April/April	1.394.413.400	1.714.668.902
Mei/May	50.622.500	1.517.423.000
Juni/June	599.295.800	1.411.606.000
Juli/July	1.615.959.750	976.156.000
Agustus/August	1.250.338.975	1.339.106.200
September/September	1.193.875.800	1.388.362.050
Oktober/October	1.300.087.625	1.264.440.240
Nopember/November	1.429.478.557	1.448.392.250
Desember/December	2.610.617.894	1.803.934.140
Jumlah/Total	16.129.045.426	19.751.270.122

Catatan/Note: ...

Sumber/Source: Dinas Perindustrian dan Perdagangan Kabupaten Sidoarjo/Sidoarjo Regional Office of Industry and Trade

Tabel
Table 11.4**Inventarisasi Pasar Desa Menurut Kecamatan di
Kabupaten Sidoarjo, 2021**
*Inventory of Village Market by Subdistrict in Sidoarjo
Regency, 2021*

Kecamatan <i>Subdistrict</i>	Pasar Desa/Village Market	
	Jumlah Pasar <i>Number of Markets</i>	Jumlah Pedagang <i>Number of Traders</i>
(1)	(2)	(3)
Tarik		
Prambon		
Krebung		
Porong		
Jabon		
Tanggulain		
Candi		
Tulangan		
Wonoayu		
Sukodono		
Sidoarjo		
Buduran		
Sedati		
Waru		
Gedangan		
Taman		
Krian		
Balong Bendo		
Jumlah/Total		

Lanjutan Tabel/*Continued Table* 11.4

Kecamatan <i>Subdistrict</i>	Prasarana dalam Pasar/ <i>Infrastructure in the Market</i>					
	Ruko	Kios	Los	Lapak	Lesehan	Kantor
(1)	(4)	(5)	(6)	(7)	(8)	(9)
Tarik						
Prambon						
Krembung						
Porong						
Jabon						
Tanggulagin						
Candi						
Tulangan						
Wonoayu						
Sukodono						
Sidoarjo						
Buduran						
Sedati						
Waru						
Gedangan						
Taman						
Krian						
Balong Bendo						
Jumlah/Total						

Catatan/Note: ...

Sumber/Source: Dinas Pemberdayaan Masyarakat dan Desa Kabupaten Sidoarjo/*Community and Village Empowerment Service of Sidoarjo Regency*

Tabel
Table 11.5

**Jumlah Permohonan Izin Lokasi dan Izin yang Telah
Diterbitkan di Kabupaten Sidoarjo, 2021**
**Number of Application for Location Permits and Permits
That Have Been Issued in Sidoarjo Regency, 2021**

Bulan Month	Permohonan Masuk Petition Signed			Izin Diterbitkan Permit Issued		
	Industri Industry	Perumahan Residential	Jasa Perdagangan Trade Services	Industri Industry	Perumahan Residential	Jasa Perdagangan Trade Services
(1)	(2)	(3)	(4)	(5)	(6)	(7)
Januari/January						
Pebruari/February						
Maret/March						
April/April						
Mei/May						
Juni/June						
Juli/July						
Agustus/August						
September/September						
Oktober/October						
Nopember/November						
Desember/December						
Jumlah/Total						

Catatan/Note: ...

Sumber/Source: Dinas Penanaman Modal dan Pelayanan Terpadu Satu Pintu Kabupaten Sidoarjo/Investment and One Gate Integrated Services Board of Sidoarjo Regency

Tabel 11.6
Table

**Jumlah Realisasi Investasi PMDN/PMA di Kabupaten
Sidoarjo, 2016-2021**
*Total Domestic/Foreign Investment Realization in Sidoarjo
Regency, 2016-2021*

Tahun Year	Jumlah Unit Usaha Number of Business Units	Nilai Investasi PMDN Domestic Investment Value	Nilai Investasi PMA Foreign Investment Value
(1)	(2)	(3)	(4)
2016			
2016			
2018			
2019			
2020			
2021			

Catatan/Note: ...

Sumber/Source: Dinas Penanaman Modal dan Pelayanan Terpadu Satu Pintu Kabupaten Sidoarjo/*Investment and One Gate Integrated Services Board of Sidoarjo Regency*

PDRB Lapangan Usaha dan Peranan
INDUSTRI PENGOLAHAN
Kabupaten Sidoarjo 2020

Menghasilkan PDRB adhb sebesar
100918,68 miliar rupiah...

meningkat 3,26 persen
dibanding 2019

01



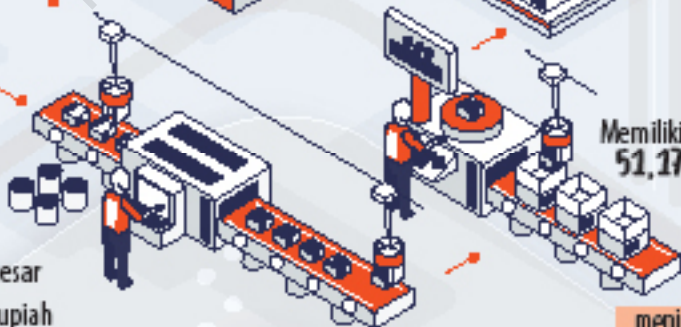
... dengan pertumbuhan sebesar
0,98 persen dibanding 2019
menurun 7,91 persen dibanding
pertumbuhan 2018-2019

04



02

... dan PDRB adhk sebesar
72546,48 miliar rupiah
meningkat 0,98 persen
dibanding 2019



Memiliki peranan sebesar
51,17 persen terhadap
PDRB Sidoarjo...

03

meningkat 3,31 persen
dibanding 2019

PENJELASAN TEKNIS**TECHNICAL NOTES**

1. Penghitungan statistik neraca nasional mengikuti buku petunjuk yang diterbitkan oleh Perserikatan Bangsa Bangsa (PBB) dikenal sebagai Sistem Neraca Nasional (SNN). SNN adalah rekomendasi internasional tentang bagaimana menyusun ukuran aktivitas ekonomi yang sesuai dengan standar neraca baku yang didasarkan pada prinsip-prinsip ekonomi. Rekomendasi yang dimaksud dinyatakan dalam sekumpulan konsep definisi klasifikasi dan aturan neraca yang disepakati secara internasional dalam mengukur indikator tertentu seperti Produk Domestik Bruto (PDB). Salah satu bentuk adaptasi pencatatan statistik nasional adalah melakukan perubahan tahun dasar PDB Indonesia dari tahun 2000 ke 2010. Perubahan tahun dasar PDB dilakukan seiring dengan mengadopsi rekomendasi PBB yang tertuang dalam Sistem Neraca Nasional 2008 (SNA 2008).
 2. Produk Domestik Bruto pada tingkat nasional serta Produk Domestik Regional Bruto (PDRB) pada tingkat regional (provinsi) menggambarkan kemampuan suatu wilayah untuk menciptakan nilai tambah pada suatu waktu tertentu. Untuk menyusun PDB
1. *The method used to estimate national accounts statistics is based on the standard guidelines formed by United Nation known as System of National Accounts (SNA). SNA is the internationally agreed standard set of recommendations on how to compile measures of economic activity in accordance with strict accounting conventions based on economic principles. The recommendations are expressed in term of a set of concepts definitions classifications and accounting rules that comprise the internationally agreed standard for measuring indicators such as Gross Domestic Product (GDP). One of the improvement in the national statistical system is to rebase GDP form base year 2000 to 2010 in order to capture current economic condition. It is in line with the United Nations (UN) recommendation on 2008 SNA.*
 2. *The basic measure of the value added arising from economic activity is known as Gross Domestic Product at the national level and Gross Regional Domestic Product (GRDP) at the regional level (provinces/regencies/municipalities). To compile these*

maupun PDRB digunakan 2 pendekatan yaitu lapangan usaha dan pengeluaran. Keduanya menyajikan komposisi data nilai tambah dirinci menurut sumber kegiatan ekonomi (lapangan usaha) dan menurut komponen penggunaannya. PDB maupun PDRB dari sisi lapangan usaha merupakan penjumlahan seluruh komponen nilai tambah bruto yang mampu diciptakan oleh sektor-sektor ekonomi atas berbagai aktivitas produksinya. Sedangkan dari sisi pengeluaran menjelaskan tentang penggunaan dari nilai tambah tersebut.

statistics two approaches have been used i.e. "production approach" and "expenditure approach". The first approach is to measure value added produced by various kinds of economic activities while the second approach is to measure final uses of the country's output. In other words GDP/GRDP is the sum of total value added produced by all economic industries (activities) and the way of using it.

<https://sidoarjokab.bps.go.id>

ULASAN

Nilai PDRB Kabupaten Sidoarjo atas dasar harga berlaku pada tahun 2021 mencapai 197,24 triliun rupiah. Secara nominal, nilai PDRB ini mengalami penurunan sebesar 6,96 triliun rupiah dibandingkan tahun 2020 yang mencapai 204,20 triliun rupiah. Turunnya nilai PDRB ini dipengaruhi oleh penurunan produksi di seluruh lapangan usaha akibat adanya pandemi covid 19.

Berdasarkan harga konstan 2010, angka PDRB juga mengalami penurunan, dari 140,49 triliun rupiah pada tahun 2020 menjadi 135,31 triliun rupiah pada tahun 2021. Hal ini menunjukkan selama tahun 2021 terjadi perlambatan terhadap perekonomian Sidoarjo sebesar 3,69 persen. Penurunan PDRB ini murni disebabkan oleh menurunnya produksi di seluruh lapangan usaha.

Besarnya peranan berbagai lapangan usaha ekonomi dalam memproduksi barang dan jasa sangat menentukan struktur ekonomi suatu daerah. Struktur ekonomi yang terbentuk dari nilai tambah yang diciptakan oleh setiap lapangan usaha menggambarkan seberapa besar ketergantungan suatu daerah terhadap kemampuan berproduksi tiap lapangan usaha.

Selama lima tahun terakhir (2017-2021), struktur perekonomian Kabupaten Sidoarjo didominasi oleh 3 (tiga) kategori lapangan usaha, sebagai berikut: industri

DESCRIPTION

Sidoarjo regency's GRDP value based on valid prices in 2021 reached 197,24 trillion rupiah. Nominally, the value of this GRDP decreased by 6,96 trillion rupiah compared to 2020 which reached 204,20 trillion rupiah. The decrease in the value of GRDP is influenced by decreased of production in all business fields because of the covid 19 pandemic.

Based on the 2010 constant prices, the GRDP also decreased, from 140,49 trillion rupiah in 2020 to 135,31 trillion rupiah in 2021. This shows that during 2021 there was deceleration in the economy of Sidoarjo by 3,69 percent. The deceleration in GDP was purely due to deceleration of production in all business fields.

The magnitude of the role of various economic business fields in producing goods and services largely determines the economic structure of a region. The economic structure that is formed from the added value created by each business field illustrates how much dependence of an area on the ability to produce each business field.

During the last five years (2017-2021), the economic structure of Sidoarjo Regency was dominated by 3 (three) categories of business fields, as follows: manufacturing industry; wholesale and retail trade; car and bicycle repair; and construction. This can be seen from the role of each business field in the formation of Sidoarjo's GRDP.

In 2021, the biggest role in the

pengolahan; perdagangan besar dan eceran, reparasi mobil dan sepeda; dan kategori konstruksi. Hal ini dapat dilihat dari peranan masing-masing lapangan usaha terhadap pembentukan PDRB Sidoarjo.

Pada tahun 2021, peranan terbesar dalam pembentukan PDRB Sidoarjo dihasilkan oleh lapangan usaha industri pengolahan, yaitu mencapai 51,17 persen, meningkat dari tahun-tahun sebelumnya. Selanjutnya lapangan usaha perdagangan besar dan eceran, reparasi mobil dan sepeda sebesar 16,02, turun 0,27 persen dari tahun 2020, disusul oleh lapangan usaha konstruksi sebesar 8,68 persen.

Pertumbuhan ekonomi Sidoarjo tahun 2021 sebesar -3,69 persen, mengalami perlambatan dibandingkan tahun 2020 yang tumbuh mencapai 5,99 persen. Menilik dari masing-masing kategori lapangan usaha, perlambatan ini terjadi terutama di kategori transportasi dan pergudangan, sebesar -33,45 persen. Begitu pula dengan kategori pertambangan dan penggalian yang mengalami perlambatan sebesar 29,71 persen.

Berdasarkan pengeluaran, pembentukan PDRB Kabupaten Sidoarjo pada 2020 didominasi oleh pengeluaran konsumsi rumah tangga dan pembentukan modal tetap bruto (PMTB), yaitu berturut-turut sebesar 56,28 persen dan 30,26 persen.

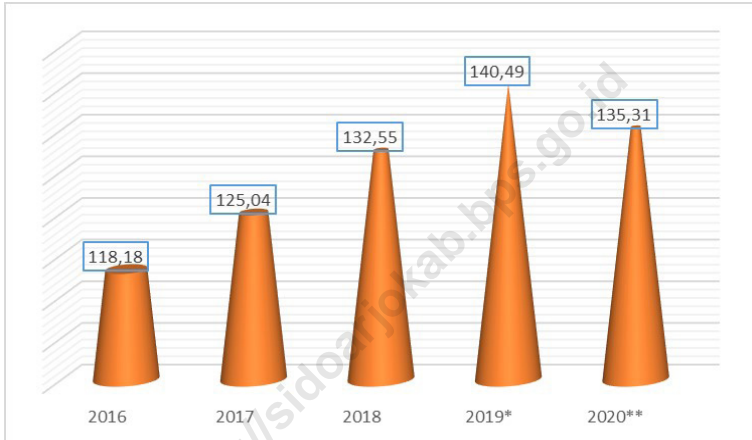
formation of Sidoarjo's GRDP was generated by the manufacturing industry, which reached 51,17 percent, an increase from previous years. Furthermore, large and retail trade, car and bicycle repair services were 16,02, down by 0,27 percent from 2020, followed by construction business fields, were 8,68 percent.

Sidoarjo's economic growth in 2022 amounted to -3,69 percent, experiencing a deceleration compared to 2020 which grew to 5,99 percent. Judging from each category of business field, this slowdown occurred mainly in the transportation and warehousing category, amounting to -33,45 percent. Likewise, the mining and excavation category experienced a deceleration by 29,71 percent.

In terms of expenditure, the formation of Sidoarjo regency's GRDP in 2020 is dominated by household consumption expenditure and gross fixed capital formation (PMTB), which is respectively 56,28 percent and 30,26 percent of the total total GRDP.

Gambar 12.1
Figures

Produk Domestik Regional Bruto Atas Dasar Harga Konstan 2010 Menurut Lapangan Usaha di Kabupaten Sidoarjo (triliun rupiah), 2017–2021
Gross Regional Domestic Product at 2010 Constant Market Prices by Industry in Sidoarjo Regency (trillion rupiahs), 2017–2021

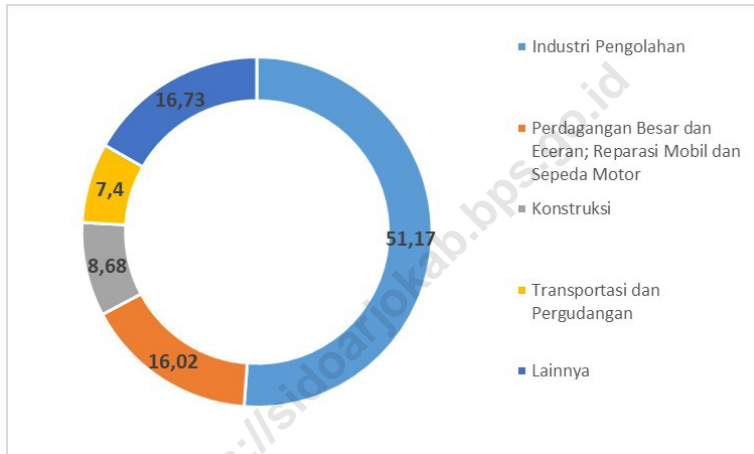


Catatan/Note: ¹ Angka Sementara/Preliminary Number

² Angka sangat Sementara/Very Preliminary Number

Sumber/Source: BPS, berbagai sensus, survei dan sumber lain/BPS-Statistics Indonesia, various census, survey, and other sources

Gambar 12.2 **Distribusi Persentase Produk Domestik Regional Bruto Atas Dasar Harga Berlaku Menurut Lapangan Usaha di Kabupaten Sidoarjo, 2021**
Percentage Distribution of Gross Regional Domestic Product at Current Market Prices by Industry in Sidoarjo Regency, 2021



Catatan/Note: ¹ Angka Sementara/Preliminary Number

² Angka sangat Sementara/Very Preliminary Number

Sumber/Source: BPS, berbagai sensus, survei dan sumber lain/BPS-Statistics Indonesia, various census, survey, and other sources

Tabel
Table 12.1.

**Produk Domestik Regional Bruto Atas Dasar Harga
Berlaku Menurut Lapangan Usaha di Kabupaten Sidoarjo
(miliar rupiah), 2017–2021**
*Gross Regional Domestic Product at Current Market Prices
by Industry in Sidoarjo Regency (billion rupiahs), 2017–
2021*

Lapangan Usaha/ <i>Industry</i>	2017	2018	2019	2020 ¹	2021 ²
(1)	(2)	(3)	(4)	(5)	(6)
A Pertanian, Kehutanan, dan Perikanan/ <i>Agriculture, Forestry, and Fishing</i>	4 055,64	4 104,56	4 217,10	4 431,85	4 478,98
B Pertambangan dan Penggalian/ <i>Mining and Quarrying</i>	159,92	188,90	189,22	123,90	134,92
C Industri Pengolahan/ <i>Manufacturing</i>	80 314,62	88 415,20	97 732,91	100 918,68	109 461,90
D Pengadaan Listrik dan Gas/ <i>Electricity and Gas</i>	1 798,01	1 725,65	1 743,11	1 666,70	1 784,97
E Pengadaan Air; Pengelolaan Sampah, Limbah, dan Daur Ulang/ <i>Water Supply; Sewerage, Waste Management, and Remediation Activities</i>	112,91	118,58	121,88	129,32	139,82
F Konstruksi/ <i>Construction</i>	16 006,57	17 134,29	17 732,85	17 121,36	16 070,90
G Perdagangan Besar dan Eceran; Reparasi Mobil dan Sepeda Motor/ <i>Wholesale and Retail Trade; Repair of Motor Vehicles and Motorcycles</i>	28 039,69	30 735,87	33 259,50	31 599,83	35 456,16
H Transportasi dan Pergudangan/ <i>Transportation and Storage</i>	21 275,28	22 659,53	22 949,04	14 604,92	15 037,48
I Penyediaan Akomodasi dan Makan Minum/ <i>Accommodation and Food Service Activities</i>	6 013,35	6 500,53	7 119,47	6 733,72	7 469,71
J Informasi dan Komunikasi/ <i>Information and Communication</i>	6 094,64	6 467,92	7 064,81	7 618,70	7 997,72

Lanjutan Tabel/*Continued Table 12.1*

Lapangan Usaha/ <i>Industry</i>		2017	2018	2019	2020 ¹	2021 ²
(1)		(2)	(3)	(4)	(5)	(6)
K	Jasa Keuangan dan Asuransi/ <i>Financial and Insurance Activities</i>	2 183,94	2 337,09	2 453,81	2 451,70	2 550,76
L	Real Estat/ <i>Real Estate Activities</i>	1 564,21	1 728,34	1 873,33	1 958,76	1 994,61
M,N	Jasa Perusahaan/ <i>Business Activities</i>	275,39	306,15	333,41	316,76	327,12
O	Administrasi Pemerintahan, Pertahanan, dan Jaminan Sosial Wajib/ <i>Public Administration and Defence; Compulsory Social Security</i>	3 113,76	3 438,19	3 721,59	3 798,25	3 881,62
P	Jasa Pendidikan/ <i>Education</i>	2 024,85	2 163,66	2 361,35	2 471,63	2 479,17
Q	Jasa Kesehatan dan Kegiatan Sosial/ <i>Human Health and Social Work Activities</i>	533,99	568,78	616,03	679,76	729,41
R,S,T,U	Jasa Lainnya/ <i>Other Services Activities</i>	613,33	662,78	712,21	614,83	648,64
Produk Domestik Regional Bruto/<i>Gross Regional Domestic Product</i>		174 180,09	189 256,01	204 201,62	197 240,69	210 643,89

Catatan/*Note*: ¹ Angka Sementara/*Preliminary Number*

² Angka sangat Sementara/*Very Preliminary Number*

Sumber/*Source*: BPS, berbagai sensus, survei dan sumber lain/*BPS-Statistics Indonesia, various census, survey, and other sources*

Tabel
Table 12.2

Produk Domestik Regional Bruto Atas Dasar Harga Konstan 2010 Menurut Lapangan Usaha di Kabupaten Sidoarjo (miliar rupiah), 2017–2021
Gross Regional Domestic Product at 2010 Constant Market Prices by Industry in Sidoarjo Regency (billion rupiahs), 2017–2021

Lapangan Usaha/Industry	2017	2018	2019	2020¹	2021²
(1)	(2)	(3)	(4)	(5)	(6)
A Pertanian, Kehutanan, dan Perikanan/ <i>Agriculture, Forestry, and Fishing</i>	2 654,51	2 551,74	2 558,27	2 628,50	2 626,37
B Pertambangan dan Penggalian/ <i>Mining and Quarrying</i>	151,05	154,19	156,80	110,22	101,68
C Industri Pengolahan/ <i>Manufacturing</i>	61 596,91	65 974,67	71 841,26	72 546,48	76 097,88
D Pengadaan Listrik dan Gas/ <i>Electricity and Gas</i>	1 148,32	1 074,40	1 066,00	1 018,39	1 078,33
E Pengadaan Air; Pengelolaan Sampah, Limbah, dan Daur Ulang/ <i>Water Supply; Sewerage, Waste Management, and Remediation Activities</i>	96,74	100,73	105,34	110,15	117,09
F Konstruksi/ <i>Construction</i>	11 538,53	12 240,07	12 962,68	12 221,16	11 386,68
G Perdagangan Besar dan Eceran; Reparasi Mobil dan Sepeda Motor/ <i>Wholesale and Retail Trade; Repair of Motor Vehicles and Motorcycles</i>	20 271,72	21 429,48	22 703,38	20 734,15	22 721,41
H Transportasi dan Pergudangan/ <i>Transportation and Storage</i>	10 401,34	10 853,00	9 721,50	6 469,62	6 672,86
I Penyediaan Akomodasi dan Makan Minum/ <i>Accommodation and Food Service Activities</i>	4 344,22	4 649,76	5 008,87	4 653,71	4 922,01
J Informasi dan Komunikasi/ <i>Information and Communication</i>	5 494,45	5 826,31	6 265,62	6 739,92	7 070,29

Lanjutan Tabel/*Continued Table 12.2*

Lapangan Usaha/Industry		2017	2018	2019	2020¹	2021²
(1)		(2)	(3)	(4)	(5)	(6)
K	Jasa Keuangan dan Asuransi/ <i>Financial and Insurance Activities</i>	1 490,05	1 552,62	1 614,03	1 604,28	1 614,91
L	Real Estat/ <i>Real Estate Activities</i>	1 198,69	1 271,81	1 348,25	1 385,90	1 406,46
M,N	Jasa Perusahaan/ <i>Business Activities</i>	197,61	210,90	224,06	207,84	211,04
O	Administrasi Pemerintahan, Pertahanan, dan Jaminan Sosial Wajib/ <i>Public Administration and Defence; Compulsory Social Security</i>	2 118,37	2 205,65	2 289,68	2 242,46	2 298,30
P	Jasa Pendidikan/ <i>Education</i>	1 451,23	1 525,10	1 637,65	1 685,81	1 693,41
Q	Jasa Kesehatan dan Kegiatan Sosial/ <i>Human Health and Social Work Activities</i>	407,27	432,80	458,99	497,07	519,60
R,S,T,U	Jasa Lainnya/ <i>Other Services Activities</i>	478,06	499,72	530,55	449,64	462,02
Produk Domestik Regional Bruto/<i>Gross Regional Domestic Product</i>		125 039,06	132 552,94	140 492,94	135 305,32	141 000,36

Catatan/Note: ¹ Angka Sementara/*Preliminary Number*

² Angka sangat Sementara/*Very Preliminary Number*

Sumber/Source: BPS, berbagai sensus, survei dan sumber lain/*BPS-Statistics Indonesia, various census, survey, and other sources*

Tabel
Table 12.3

Distribusi Persentase Produk Domestik Regional Bruto Atas Dasar Harga Berlaku Menurut Lapangan Usaha di Kabupaten Sidoarjo, 2017–2021
Percentage Distribution of Gross Regional Domestic Product at Current Market Prices by Industry in Sidoarjo Regency, 2017–2021

Lapangan Usaha/ <i>Industry</i>	2017	2018	2019	2020 ¹	2021 ²
(1)	(2)	(3)	(4)	(5)	(6)
A Pertanian, Kehutanan, dan Perikanan/ <i>Agriculture, Forestry, and Fishing</i>	2,33	2,17	2,07	2,25	2,13
B Pertambangan dan Penggalian/ <i>Mining and Quarrying</i>	0,09	0,10	0,09	0,06	0,06
C Industri Pengolahan/ <i>Manufacturing</i>	46,11	46,72	47,86	51,17	51,97
D Pengadaan Listrik dan Gas/ <i>Electricity and Gas</i>	1,03	0,91	0,85	0,85	0,85
E Pengadaan Air; Pengelolaan Sampah, Limbah, dan Daur Ulang/ <i>Water Supply; Sewerage, Waste Management, and Remediation Activities</i>	0,06	0,06	0,06	0,07	0,07
F Konstruksi/ <i>Construction</i>	9,19	9,05	8,68	8,68	7,63
G Perdagangan Besar dan Eceran; Reparasi Mobil dan Sepeda Motor/ <i>Wholesale and Retail Trade; Repair of Motor Vehicles and Motorcycles</i>	16,10	16,24	16,29	16,02	16,83
H Transportasi dan Pergudangan/ <i>Transportation and Storage</i>	12,21	11,97	11,24	7,40	7,14
I Penyediaan Akomodasi dan Makan Minum/ <i>Accommodation and Food Service Activities</i>	3,45	3,43	3,49	3,41	3,55
J Informasi dan Komunikasi/ <i>Information and Communication</i>	3,50	3,42	3,46	3,86	3,80
K Jasa Keuangan dan Asuransi/ <i>Financial and Insurance Activities</i>	1,25	1,23	1,20	1,24	1,21

Lanjutan Tabel/*Continued Table* 12.3

Lapangan Usaha/ <i>Industry</i>		2017	2018	2019	2020 ¹	2021 ²
(1)		(2)	(3)	(4)	(5)	(6)
L	Real Estat/ <i>Real Estate Activities</i>	0,90	0,91	0,92	0,99	0,95
M,N	Jasa Perusahaan/ <i>Business Activities</i>	0,16	0,16	0,16	0,16	0,16
O	Administrasi Pemerintahan, Pertahanan, dan Jaminan Sosial Wajib/ <i>Public Administration and Defence; Compulsory Social Security</i>	1,79	1,82	1,82	1,93	1,84
P	Jasa Pendidikan/ <i>Education</i>	1,16	1,14	1,16	1,25	1,18
Q	Jasa Kesehatan dan Kegiatan Sosial/ <i>Human Health and Social Work Activities</i>	0,31	0,30	0,30	0,34	0,35
R,S,T,U	Jasa Lainnya/ <i>Other Services Activities</i>	0,35	0,35	0,35	0,31	0,31
Produk Domestik Regional Bruto/<i>Gross Regional Domestic Product</i>		100,00	100,00	100,00	100,00	100,00

Catatan/*Note*: ¹ Angka Sementara/*Preliminary Number*

² Angka sangat Sementara/*Very Preliminary Number*

Sumber/*Source*: BPS, berbagai sensus, survei dan sumber lain/*BPS-Statistics Indonesia, various census, survey, and other sources*

Tabel
Table 12.4

Laju Pertumbuhan Produk Domestik Regional Bruto Atas Dasar Harga Konstan 2010 Menurut Lapangan Usaha di Kabupaten Sidoarjo (persen), 2017–2021
Growth Rate of Gross Regional Domestic Product at 2010 Constant Market Prices by Industry in Sidoarjo Regency (percent), 2017–2021

Lapangan Usaha/ <i>Industry</i>	2017	2018	2019	2020 ¹	2021 ²
(1)	(2)	(3)	(4)	(5)	(6)
A Pertanian, Kehutanan, dan Perikanan/ <i>Agriculture, Forestry, and Fishing</i>	1,93	-3,87	0,26	2,75	-0,08
B Pertambangan dan Penggalian/ <i>Mining and Quarrying</i>	3,07	2,08	1,69	-29,71	-7,75
C Industri Pengolahan/ <i>Manufacturing</i>	5,70	7,11	8,89	0,98	4,90
D Pengadaan Listrik dan Gas/ <i>Electricity and Gas</i>	2,22	-6,44	-0,78	-4,47	5,89
E Pengadaan Air; Pengelolaan Sampah, Limbah, dan Daur Ulang/ <i>Water Supply; Sewerage, Waste Management, and Remediation Activities</i>	6,39	4,12	4,58	4,57	6,30
F Konstruksi/ <i>Construction</i>	7,06	6,08	5,90	-5,72	-6,83
G Perdagangan Besar dan Eceran; Reparasi Mobil dan Sepeda Motor/ <i>Wholesale and Retail Trade; Repair of Motor Vehicles and Motorcycles</i>	6,36	5,71	5,94	-8,67	9,58
H Transportasi dan Pergudangan/ <i>Transportation and Storage</i>	5,77	4,34	-10,43	-33,45	3,14
I Penyediaan Akomodasi dan Makan Minum/ <i>Accommodation and Food Service Activities</i>	7,98	7,03	7,72	-7,09	5,77
J Informasi dan Komunikasi/ <i>Information and Communication</i>	7,05	6,04	7,54	7,57	4,90
K Jasa Keuangan dan Asuransi/ <i>Financial and Insurance Activities</i>	2,99	4,20	3,96	-0,60	0,66

Lanjutan Tabel/Continued Table 12.4

Lapangan Usaha/Industry		2017	2018	2019	2020 ¹	2021 ²
(1)		(2)	(3)	(4)	(5)	(6)
L	Real Estat/ <i>Real Estate Activities</i>	3,83	6,10	6,01	2,79	1,48
M,N	Jasa Perusahaan/ <i>Business Activities</i>	5,48	6,73	6,24	-7,24	1,54
O	Administrasi Pemerintahan, Pertahanan, dan Jaminan Sosial Wajib/ <i>Public Administration and Defence; Compulsory Social Security</i>	2,31	4,12	3,81	-2,06	2,49
P	Jasa Pendidikan/ <i>Education</i>	3,23	5,09	7,38	2,94	0,45
Q	Jasa Kesehatan dan Kegiatan Sosial/ <i>Human Health and Social Work Activities</i>	5,04	6,27	6,05	8,30	4,53
R,S,T,U	Jasa Lainnya/ <i>Other Services Activities</i>	4,01	4,53	6,17	-15,25	2,75
Produk Domestik Regional Bruto/Gross Regional Domestic Product		5,80	6,01	5,99	-3,69	4,21

Catatan/Note: ¹ Angka Sementara/*Preliminary Number*

² Angka sangat Sementara/*Very Preliminary Number*

Sumber/Source: BPS, berbagai sensus, survei dan sumber lain/*BPS-Statistics Indonesia, various census, survey, and other sources*

Tabel
Table 12.5

Produk Domestik Regional Bruto Atas Dasar Harga Berlaku Menurut Jenis Pengeluaran di Kabupaten Sidoarjo (miliar rupiah), 2017–2021
Gross Regional Domestic Product at Current Market Prices by Type of Expenditure in Sidoarjo Regency (billion rupiahs), 2017–2021

Jenis Pengeluaran Type of Expenditure	2017	2018	2019¹	2020²	2021
(1)	(2)	(3)	(4)	(5)	(6)
Pengeluaran Konsumsi Rumah Tangga <i>Household Consumption Expenditure</i>	98 832,60	106 920,92	114 931,97	114 354,49	119 628,76
Pengeluaran Konsumsi LNPRT <i>NPISH Consumption Expenditure</i>	1 958,90	2 149,65	2 335,11	2 381,62	2 490,49
Pengeluaran Konsumsi Pemerintah <i>Government Consumption Expenditure</i>	13 185,45	14 971,17	16 244,74	15 978,23	16 088,59
Pembentukan Modal Tetap Bruto <i>Gross Fixed Capital Formation</i>	52 557,72	57 913,87	61 924,34	59 771,15	62 621,19
Perubahan Inventori <i>Changes in Inventories</i>	1 384,45	1 490,67	1 535,10	633,95	1 179,12
Net Ekspor Barang dan Jasa <i>Net Exports of Goods and Services</i>	203 729,38	228 237,11	234 092,67	224 183,57	247 913,70
Produk Domestik Regional Bruto Gross Regional Domestic Product	197 468,41	222 427,38	226 862,31	220 062,33	239 277,96

Catatan/Note: ¹ Angka Sementara/Preliminary Number

² Angka sangat Sementara/Very Preliminary Number

Sumber/Source: BPS, berbagai sensus, survei dan sumber lain/BPS-Statistics Indonesia, various census, survey, and other sources

Tabel
Table 12.6

Produk Domestik Regional Bruto Atas Dasar Harga Konstan 2010 Menurut Jenis Pengeluaran di Kabupaten Sidoarjo (miliar rupiah), 2017–2021
Gross Regional Domestic Product at 2010 Constant Market Prices by Type of Expenditure in Sidoarjo Regency (billion rupiahs), 2017–2021

Jenis Pengeluaran Type of Expenditure	2017	2018	2019¹	2020²	2021
(1)	(2)	(3)	(4)	(5)	(6)
Pengeluaran Konsumsi Rumah Tangga <i>Household Consumption Expenditure</i>	73 132,28	76 642,15	80 332,76	79 318,03	81 146,00
Pengeluaran Konsumsi LNPRT <i>NPISH Consumption Expenditure</i>	1 187,34	1 271,83	1 350,26	1 353,06	1 383,64
Pengeluaran Konsumsi Pemerintah <i>Government Consumption Expenditure</i>	7 538,13	7 950,73	8 323,57	8 043,31	8 052,64
Pembentukan Modal Tetap Bruto <i>Gross Fixed Capital Formation</i>	40 635,57	42 893,00	44 841,63	42 963,05	44 139,39
Perubahan Inventori <i>Changes in Inventories</i>	477,44	483,77	489,82	198,42	361,64
Net Ekspor Barang dan Jasa <i>Net Exports of Goods and Services</i>	163 381,41	178 149,93	182 860,34	175 341,68	192 701,68
Produk Domestik Regional Bruto Gross Regional Domestic Product	161 313,13	174 838,47	177 705,43	171 912,24	186 784,62

Catatan/Note: ¹ Angka Sementara/Preliminary Number

² Angka sangat Sementara/Very Preliminary Number

Sumber/Source: BPS, berbagai sensus, survei dan sumber lain/BPS-Statistics Indonesia, various census, survey, and other sources

PERBANDINGAN ANTAR KABUPATEN/KOTA

INDIKATOR MAKRO Kabupaten Sidoarjo 2019-2020

Jumlah
Penduduk
(ribu)



Laju
Pertumbuhan
PDB (persen)



4th
rank



22th
rank



Indeks
Pembangunan
Manusia (IPM)

Jumlah
Penduduk
Miskin (ribu)

PENJELASAN TEKNIS

1. Sumber data yang digunakan dalam bab ini berasal dari Badan Pusat Statistik Provinsi Jawa Timur.
2. Produk Domestik Regional Bruto menggambarkan kemampuan suatu wilayah untuk menciptakan output (nilai tambah) pada suatu waktu tertentu.
3. Untuk mengukur kemiskinan, BPS menggunakan konsep kemampuan memenuhi kebutuhan dasar (*basic needs approach*). Dengan pendekatan ini, kemiskinan dipandang sebagai ketidakmampuan dari sisi ekonomi untuk memenuhi kebutuhan dasar makanan dan bukan makanan yang diukur dari sisi pengeluaran. Metode yang digunakan adalah menghitung Garis Kemiskinan (GK), yang terdiri dari dua komponen yaitu Garis Kemiskinan Makanan (GKM) dan Garis Kemiskinan Non-Makanan (GKNM). Penghitungan Garis Kemiskinan dilakukan secara terpisah untuk daerah perkotaan dan perdesaan.
4. Penduduk miskin adalah penduduk yang memiliki rata-rata pengeluaran per kapita per bulan di bawah garis kemiskinan.
5. Garis Kemiskinan Makanan (GKM) merupakan nilai pengeluaran kebutuhan minimum makanan

TECHNICAL NOTES

1. *Source of data used in this chapter comes from the BPS-Statistic of Jawa Timur Province.*
2. *Gross Domestic Product (GDP) illustrates the ability a territory ticreate the output (value added) at certain time.*
3. *To measure poverty, BPS-Statistics Indonesia has used the conceptof basicneeds approach. Therefore, poverty is viewed as economic inability to fulfill food and nonfood basic needs which are measured by consumption/expenditure. The method used is calculating poverty line, which consists of two components that are Food Poverty Line (FPL) and NonFood Poverty Line (NFPL). The poverty line was calculated separately for urban and rural areas.*
4. *A person whose expenditure percapita per monthis below the poverty line is considered to be poor.*
5. *The Food Poverty Linerefers to the daily minimum requirement of, 100 kcal per capita per day.*

yang disetarakan dengan 2.100 kkalori per kapita per hari.

6. Garis Kemiskinan Non-Makanan (GKNM) adalah kebutuhan minimum untuk perumahan, sandang, pendidikan, kesehatan, dan kebutuhan dasar lainnya. Ukuran Kemiskinan:
 - a. Head Count Index (HCI-P0) adalah persentase penduduk miskin yang berada di bawah Garis Kemiskinan (GK).
 - b. Indeks Kedalaman Kemiskinan (Poverty Gap Index-P1) merupakan ukuran rata-rata kesenjangan pengeluaran masing-masing penduduk miskin terhadap garis kemiskinan. Semakin tinggi nilai indeks, semakin jauh rata-rata pengeluaran penduduk dari garis kemiskinan.
 7. Indeks Keparahan Kemiskinan (Poverty Severity Index-P2) memberikan gambaran mengenai penyebaran pengeluaran di antara penduduk miskin. Semakin tinggi nilai indeks, semakin tinggi ketimpangan pengeluaran di antara penduduk miskin.
 8. Indeks Pembangunan Manusia (IPM) menjelaskan bagaimana penduduk dapat mengakses hasil pembangunan dalam memperoleh pendapatan,
6. *The Non-Food Poverty Line refers to the minimum requirement for household necessities for clothing, education, health, and other basic individual needs. Poverty Measures:*
 - a. *Head Count Index (HCI-P0) simply measures the percentage of the population that is counted as poor, often denoted by P0.*
 - b. *Poverty Gap Index-P1 measures the extent to which individuals fall below the poverty line (the poverty gaps) as a proportion of the poverty line. Higher value of the index shows that the gap between average expenditure of the poor and the poverty line is Wider.*
 7. *Poverty Severity Index-P2 describes inequality among the poor. This is simply a weighted sum of poverty gaps (as a proportion of the poverty line), where the weights are the proportionate poverty gaps themselves. Hence, by squaring the poverty gap index, the measure implicitly puts more weight on observations that fall well below the poverty line. Higher value of the index shows that inequality among the poor is higher.*
 8. *The Human Development Index (IPM) explains how people can access development results in obtaining income, health, education and so forth. HDI was introduced by United Nations*

kesehatan, pendidikan dan sebagainya. IPM diperkenalkan oleh UNDP pada tahun 1990 dan dipublikasikan secara berkala dalam laporan tahunan Human Development Report (HDR). IPM dibentuk oleh 3 (tiga) dimensi dasar: Umur panjang dan hidup sehat; pengetahuan; dan standar hidup layak.

Development Programme (UNDP) in 1990 and published periodically in the annual report of the Human Development Report. IPM was formed by three basic dimensions: a long and healthy life; knowledge; and a decent standard of living.

<https://sidoarjo.kab.bps.go.id>

ULASAN

DESCRIPTION

Jumlah penduduk di Provinsi Jawa Timur selalu mengalami kenaikan dalam 5 tahun terakhir. Dari 38 kabupaten/kota, di tahun 2021, Kota Surabaya merupakan kabupaten/kota dengan jumlah penduduk tertinggi se-Jawa Timur, sebesar 2.904,75 ribu. Sementara Kabupaten Sidoarjo menduduki posisi ke-4 dengan jumlah penduduk sebesar 2.282,22 ribu jiwa.

Berdasarkan nilai PDRB, di 2021, semua kabupaten/kota di Provinsi Jawa Timur mengalami perlambatan dalam perekonomiannya. Perlambatan perekonomian terbesar dialami oleh Kota Batu sebesar 6,46 persen, lebih rendah dibandingkan rata-rata Jawa Timur yang sebesar 2,39 persen. Sementara Kabupaten Sidoarjo berada di posisi ke 7 dengan nilai perlambatan perekonomian sebesar 3,69 persen, sama dengan Kota Mojokerto dan Kota Madiun.

Sejalan dengan pertumbuhan ekonomi yang melambat, jumlah penduduk miskin di Provinsi Jawa Timur di tahun 2021 mengalami kenaikan sebesar 7,46 persen dibanding tahun 2020. Jumlah penduduk miskin paling banyak berada di Kabupaten Malang, sebesar 265,56 ribu jiwa, sementara Kabupaten Mojokerto adalah kabupaten/kota dengan penduduk miskin paling sedikit, sebesar 8,09 ribu jiwa.

Dari segi sumber daya manusia, Indeks Pembangunan Manusia (IPM) Kabupaten Sidoarjo terus meningkat

The population in East Java Province has always increased in the last 5 years. Of the 38 regency/municipality, in 2021, Surabaya Municipality is the regency/municipality with the highest population in East Java, amounting to 2.904,75 thousand. Meanwhile, Sidoarjo Regency occupies the 4th position with a population of 2.282,22 thousand people.

Based on the value of GRDP, in 2021, all regency/municipality in East Java Province experienced a deceleration in their economy. Batu Municipality experienced the largest economic deceleration by 6,46 percent, lower than the East Java average of 2,39 percent. Meanwhile, Sidoarjo Regency is in the 7th position with an economic deceleration value of 3,69 percent, the same as Mojokerto Municipality and Madiun Municipality.

In line with slowing economic growth, the number of poor people in East Java Province in 2021 has increased by 7,46 percent compared to 2020. The largest number of poor people are in Malang Regency, amounting to 265,56 thousand people, while Mojokerto Regency is a regency/municipality with the least poor population, amounting to 8,09 thousand people.

In terms of human resources, the Human Development Index (HDI) of Sidoarjo Regency has continued to increase over the past five years. The district with a population of 2,28 million peoples has an HDI of 78,17 in 2018 which increased to 80,29 in 2021. This

selama lima tahun terakhir. Kabupaten dengan jumlah penduduk sebanyak 2,28 juta ini memiliki IPM sebesar 78,17 di tahun 2018 yang meningkat menjadi 80,29 di tahun 2021. Angka tersebut menempatkan Kabupaten Sidoarjo sebagai kabupaten/kota dengan IPM tertinggi ke-4 di Provinsi Jawa Timur.

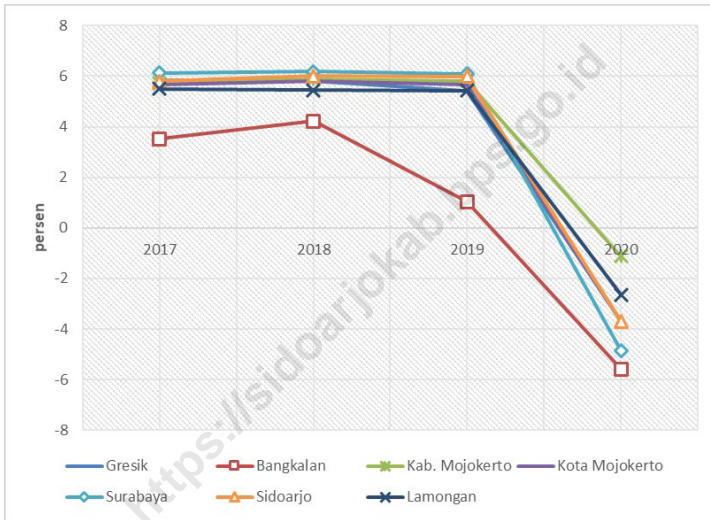
figure places Sidoarjo Regency as the 4th highest HDI regency/municipality in East Java Province.

<https://sidoarjokab.bps.go.id>

Gambar 13.1
Figures

Perbandingan Laju Pertumbuhan PDRB Kabupaten Gresik, Bangkalan, Mojokerto, Sidoarjo, Lamongan, Kota Mojokerto, dan Kota Surabaya (Gerbangkertosusilo), 2018-2021

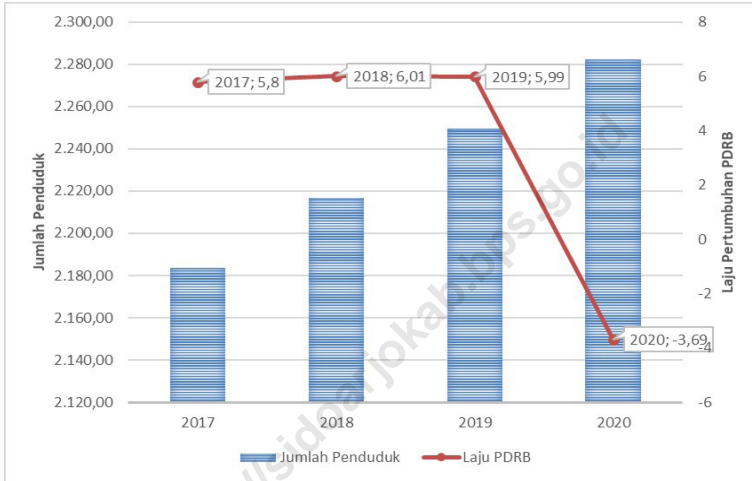
Comparison of GDP Growth Rate in Gresik, Bangkalan, Mojokerto, Sidoarjo, and Lamongan Regency, Mojokerto and Surabaya Municipality (%), 2018-2021



Sumber/Source : BPS Provinsi Jawa Timur/BPS- Statistics of Jawa Timur Province

Gambar 13.2
Figures

Laju Pertumbuhan PDRB dan Jumlah Penduduk Kabupaten Sidoarjo, 2018-2021
GDP Growth Rate and Total Population in Sidoarjo Regency, 2018-2021



Sumber/Source : BPS Provinsi Jawa Timur/BPS- Statistics of Jawa Timur Province

Tabel 13.1 Jumlah Penduduk Menurut Kabupaten/Kota di Provinsi Jawa Timur (ribu), 2017–2021
Table 13.1 Population by Regency/Municipality in East Java Province (thousand), 2017–2021

Kabupaten/Kota Regency/Municipality	2017	2018	2019	2020	2021
(1)	(2)	(3)	(4)	(5)	(6)
Kabupaten/Regency					
Pacitan	553,39	554,39	555,30	555,98	589 108
Ponorogo	869,89	870,71	871,37	871,83	955 839
Trenggalek	693,10	694,90	696,30	697,60	734 888
Tulungagung	1 030,79	1 035,29	1 039,28	1 043,18	1 096 588
Blitar	1 153,80	1 157,50	1 160,68	1 163,79	1 231 013
Kediri	1 561,39	1 568,11	1 574,27	1 580,09	1 644 400
Malang	2 576,60	2 591,80	2 606,20	2 619,98	2 668 296
Lumajang	1 036,82	1 039,79	1 042,40	1 044,72	1 127 094
Jember	2 430,19	2 440,71	2 450,67	2 459,89	2 550 360
Banyuwangi	1 604,90	1 609,68	1 613,99	1 617,81	1 718 462
Bondowoso	768,91	772,30	775,72	778,79	778 525
Situbondo	676,70	679,99	682,98	685,78	688 337
Probolinggo	1 155,21	1 162,09	1 168,50	1 174,89	1 155 894
Pasuruan	1 605,31	1 616,58	1 627,40	1 637,68	1 611 805
Sidoarjo	2 183,68	2 216,80	2 249,48	2 282,22	2 091 930
Mojokerto	1 099,50	1 108,72	1 117,69	1 126,39	1 125 522
Jombang	1 253,08	1 258,62	1 263,81	1 268,50	1 325 914
Nganjuk	1 048,80	1 051,90	1 054,61	1 057,01	1 109 683
Madiun	679,89	681,39	682,68	683,78	750 143
Magetan	628,61	628,92	628,98	629,02	674 133
Ngawi	829,90	830,09	830,11	830,13	873 346
Bojonegoro	1 243,91	1 246,93	1 249,69	1 252,02	1 307 602
Tuban	1 163,61	1 168,28	1 172,79	1 177,02	1 203 127
Lamongan	1 188,48	1 188,91	1 189,11	1 189,38	1 356 027
Gresik	1 285,02	1 299,02	1 312,88	1 326,42	1 320 570
Bangkalan	970,89	978,89	986,67	994,21	1 071 712
Sampang	958,08	968,52	978,88	989,00	976 020
Pamekasan	863,00	871,50	879,99	888,21	853 507
Sumenep	1 081,20	1 085,23	1 088,91	1 092,39	1 129 822
Kota/Municipality					
Kediri	284,00	285,58	287,41	289,11	287 962
Blitar	140,00	140,97	141,88	142,80	150 371
Malang	861,41	866,12	870,68	874,89	844 933
Probolinggo	233,12	235,21	237,21	239,02	241 202
Pasuruan	197,70	199,08	200,42	201,59	209 528
Mojokerto	127,28	128,28	129,01	129,89	133 272
Madiun	176,10	176,70	177,01	177,40	196 917
Surabaya	2 874,70	2 885,56	2 896,20	2 904,75	2 880 284
Batu	204,00	205,79	207,49	209,13	214 653
Jawa Timur	39 292,97	39 500,85	39 698,63	39 886,29	40 878 789

Catatan/Note: ...

Sumber/Source: BPS Provinsi Jawa Timur/BPS- Statistics of Jawa Timur Province

Tabel
Table 13.2

Laju Pertumbuhan Produk Domestik Regional Bruto Atas Dasar Harga Konstan 2010 Menurut Kabupaten/Kota di Provinsi Jawa Timur (persen), 2017–2021
Rate of Growth of Gross Regional Domestic Products at Constant 2010 Prices by Regency/Municipality in East Java Province (percent), 2017–2021

Kabupaten/Kota Regency/Municipality	2017	2018	2019	2020	2021
(1)	(2)	(3)	(4)	(5)	(6)
Kabupaten/Regency					
Pacitan	4,98	5,47	5,08	-1,84	2,49
Ponorogo	5,10	5,27	5,01	-0,90	3,19
Trenggalek	5,02	5,03	5,08	-2,17	3,65
Tulungagung	5,08	5,21	5,32	-3,09	3,53
Blitar	5,07	5,10	5,12	-2,29	3,02
Kediri	4,90	5,07	5,06	-2,41	3,06
Malang	5,43	5,55	5,49	-2,68	3,12
Lumajang	5,05	5,00	4,61	-2,79	3,14
Jember	5,11	5,02	5,51	-2,98	4,00
Banyuwangi	5,45	5,84	5,55	-3,58	4,08
Bondowoso	5,03	5,08	5,30	-1,36	3,49
Situbondo	5,07	5,46	5,44	-2,33	3,26
Probolinggo	4,46	4,47	4,56	-2,12	3,35
Pasuruan	5,72	5,73	5,83	-2,03	4,34
Sidoarjo	5,80	6,01	5,99	-3,69	4,21
Mojokerto	5,73	5,88	5,81	-1,11	4,12
Jombang	5,36	5,29	5,10	-1,98	3,24
Nganjuk	5,26	5,38	5,36	-1,71	3,61
Madiun	5,42	5,10	5,42	-1,69	3,34
Magetan	5,09	5,21	5,04	-1,64	3,04
Ngawi	5,07	5,21	5,05	-1,69	2,55
Bojonegoro	10,25	4,39	6,34	-0,40	-5,54
Tuban	4,98	5,15	5,14	-5,85	3,00
Lamongan	5,50	5,44	5,43	-2,65	3,43
Gresik	5,83	5,81	5,42	-3,68	3,79
Bangkalan	3,53	4,22	1,03	-5,59	-2,07
Sampang	4,69	4,11	1,85	-0,29	0,22
Pamekasan	5,04	5,46	4,92	-2,54	3,41
Sumenep	2,86	3,63	0,14	-1,13	2,61

Lanjutan Tabel/Continued Table 13.2

Kabupaten/Kota	2017	2018	2019	2020	2021
<i>Regency/Municipality</i>	(1)	(2)	(3)	(4)	(5)
Kota/Municipality					
Kediri	5,14	5,43	5,47	-6,25	2,50
Blitar	5,78	5,82	5,84	-2,28	4,28
Malang	5,69	5,72	5,73	-2,26	4,21
Probolinggo	5,88	5,93	5,94	-3,64	4,06
Pasuruan	5,47	5,54	5,56	-4,33	3,64
Mojokerto	5,65	5,80	5,65	-3,69	3,65
Madiun	5,93	5,96	5,69	-3,39	4,73
Surabaya	6,13	6,19	6,09	-4,85	4,29
Batu	6,56	6,50	6,51	-6,46	4,04
Jawa Timur	5,46	5,47	5,53	-2,33	3,57

Sumber/Source: BPS Provinsi Jawa Timur/BPS- Statistics of Jawa Timur Province

Tabel
Table 13.3**Jumlah Penduduk Miskin Menurut Kabupaten/Kota di
Provinsi Jawa Timur (ribu), 2017–2021**
**Number of Poor Population by Regency/Municipality in East
Java Province (thousand), 2017–2021**

Kabupaten/Kota Regency/Municipality	2017	2018	2019	2020	2021
(1)	(2)	(3)	(4)	(5)	(6)
Kabupaten/Regency					
Pacitan	85,26	78,64	75,86	80,82	84,19
Ponorogo	99,03	90,22	83,97	86,74	89,94
Trenggalek	89,77	83,50	76,44	81,06	84,89
Tulungagung	82,80	75,23	70,01	76,40	78,59
Blitar	112,93	112,40	103,75	108,55	112,62
Kediri	191,08	177,20	163,95	179,93	184,49
Malang	283,96	268,49	246,60	265,56	276,58
Lumajang	112,65	103,69	98,88	102,60	105,25
Jember	266,90	243,42	226,57	247,99	257,09
Banyuwangi	138,54	125,50	121,37	130,37	130,93
Bondowoso	111,66	110,98	103,33	110,24	115,18
Situbondo	88,23	80,27	76,44	83,74	86,95
Probolinggo	236,72	217,06	207,22	218,35	223,32
Pasuruan	165,64	152,48	141,09	151,43	159,78
Sidoarjo	135,42	125,75	119,29	127,05	137,15
Mojokerto	111,79	111,55	108,81	118,80	120,54
Jombang	131,16	120,19	116,44	125,94	127,30
Nganjuk	125,52	127,28	118,51	122,73	125,53
Madiun	83,43	77,75	71,91	78,30	81,61
Magetan	65,87	64,86	60,43	65,09	67,75
Ngawi	123,76	123,09	119,43	128,19	130,81
Bojonegoro	178,25	163,94	154,64	161,10	166,52
Tuban	196,10	178,64	170,80	187,13	192,58
Lamongan	171,38	164,00	157,11	164,68	166,82
Gresik	164,08	154,02	148,61	164,05	166,35
Bangkalan	206,53	191,33	186,11	204,00	215,97
Sampang	225,13	204,82	202,21	224,74	237,23
Pamekasan	137,77	125,76	122,43	129,41	137,12
Sumenep	211,92	218,60	211,98	220,23	224,73
Kota/Municipality					
Kediri	24,07	21,90	20,54	22,19	22,55
Blitar	11,22	10,47	10,10	11,10	11,33
Malang	35,89	35,49	35,39	38,77	40,62
Probolinggo	18,23	16,90	16,37	17,72	17,91
Pasuruan	14,85	13,45	12,92	13,40	13,97
Mojokerto	7,28	7,04	6,63	8,09	8,37
Madiun	8,70	7,92	7,69	8,83	9,06
Surabaya	154,71	140,81	130,55	145,67	152,49
Batu	8,77	7,98	7,89	8,12	8,63
Jawa Timur	4 617,01	4 332,59	4 112,25	4 419,10	4 572,73

Catatan/Note: ...

Sumber/Source: BPS Provinsi Jawa Timur/BPS- Statistics of Jawa Timur Province

Tabel
Table 13.4

**Indeks Pembangunan Manusia Menurut Kabupaten/Kota
 di Provinsi Jawa Timur, 2017–2021**
**Human Development Index by Regency/Municipality in East
 Java Province, 2017–2021**

Kabupaten/Kota Regency/Municipality	2017	2018	2019	2020	2021
(1)	(2)	(3)	(4)	(5)	(6)
Kabupaten/Regency					
Pacitan	66,51	67,33	68,16	68,39	68,57
Ponorogo	69,26	69,91	70,56	70,81	71,06
Trenggalek	68,10	68,71	69,46	69,74	70,06
Tulungagung	71,24	71,99	72,62	73,00	73,15
Blitar	69,33	69,93	70,57	70,58	71,05
Kediri	70,47	71,07	71,85	72,05	72,56
Malang	68,47	69,40	70,35	70,36	70,60
Lumajang	64,23	64,83	65,33	65,46	66,07
Jember	64,96	65,96	66,69	67,11	67,32
Banyuwangi	69,64	70,06	70,60	70,62	71,38
Bondowoso	64,75	65,27	66,09	66,43	66,59
Situbondo	65,68	66,42	67,09	67,38	67,78
Probolinggo	64,28	64,85	65,60	66,07	66,26
Pasuruan	66,69	67,41	68,29	68,60	68,93
Sidoarjo	78,70	79,50	80,05	80,29	80,65
Mojokerto	72,36	72,64	73,53	73,83	74,15
Jombang	70,88	71,86	72,85	72,97	73,45
Nganjuk	70,69	71,23	71,71	71,72	71,97
Madiun	70,27	71,01	71,69	71,73	71,88
Magetan	72,60	72,91	73,49	73,92	74,15
Ngawi	69,27	69,91	70,41	70,54	71,04
Bojonegoro	67,28	67,85	68,75	69,04	69,59
Tuban	66,77	67,43	68,37	68,40	68,91
Lamongan	71,11	71,97	72,57	72,58	73,12
Gresik	74,84	75,28	76,10	76,11	76,50
Bangkalan	62,30	62,87	63,79	64,11	64,36
Sampang	59,90	61,00	61,94	62,70	62,80
Pamekasan	64,93	65,41	65,94	66,26	66,40
Sumenep	64,28	65,25	66,22	66,43	67,04
Kota/Municipality					
Kediri	77,13	77,58	78,08	78,23	78,60
Blitar	77,10	77,58	78,56	78,57	78,98
Malang	80,65	80,89	81,32	81,45	82,04
Probolinggo	72,09	72,53	73,27	73,27	73,66
Pasuruan	74,39	74,78	75,25	75,26	75,62
Mojokerto	76,77	77,14	77,96	78,04	78,43
Madiun	80,13	80,33	80,88	80,91	81,25
Surabaya	81,07	81,74	82,22	82,23	82,31
Batu	74,26	75,04	75,88	75,90	76,28
Jawa Timur	70,27	70,77	71,50	71,71	72,14

Catatan/Note: ...

Sumber/Source: BPS Provinsi Jawa Timur/BPS- Statistics of Jawa Timur Province

Data Mencerdaskan Bangsa

————— *Data Enlighten The Nation* —————



BADAN PUSAT STATISTIK KABUPATEN SIDOARJO
BPS-Statistics of Sidoarjo Regency
Jl. Pahlawan No.140 - Sidoarjo
Telp: (031)8941744 - Fax: (031)8946473
Email: bps3515@bps.go.id
<http://sidoarjokab.bps.go.id>

