

**KABUPATEN**

# **PROBOLINGGO DALAM ANGKA**

*Probolinggo Regency in Figures*



**2022**



**BADAN PUSAT STATISTIK  
KABUPATEN PROBOLINGGO**  
*Statistics of Probolinggo Regency*

**KABUPATEN**

# **PROBOLINGGO DALAM ANGKA**

*Probolinggo Regency in Figures*

**2022**



**KABUPATEN PROBOLINGGO DALAM ANGKA 2022**  
***Probolinggo Regency in Figures 2022***

ISSN: 0215-5788

No. Publikasi/*Publication Number*: 35130.18.03

Katalog /*Catalog*: 1102001.3513

Ukuran Buku/*Book Size*: 14,8 cm x 21 cm

Jumlah Halaman/*Number of Pages* : Xlii+ 374 hal/*pages*

Naskah/*Manuscript*:

BPS Kabupaten Probolinggo

*BPS-Statistics of Probolinggo Regency*

Penyunting/*Editor*:

BPS Kabupaten Probolinggo

*BPS-Statistics of Probolinggo Regency*

Gambar Kover/*Cover Design*:

Seksi Integrasi Pengolahan dan Diseminasi Statistik

*Section of Integration Processing and Statistics Dissemination*

Ilustrasi Kover/*Cover Illustration*:

Obyek Wisata Gunung Bromo, Pulau Gili Ketapang dan Bermi Eco Park

*Mount Bromo Tourism Object, Gili Ketapang Island and Bermi Eco Park*

Diterbitkan oleh/*Published by*:

©BPS Kabupaten Probolinggo/*BPS-Statistics of Probolinggo Regency*

Dicetak oleh/*Printed by*:

CV. Azka Putra Pratama

Dilarang mengumumkan, mendistribusikan, mengomunikasikan, dan/atau menggandakan sebagian atau seluruh isi buku ini untuk tujuan komersil tanpa izin tertulis dari Badan Pusat Statistik.

*Prohibited to announce, distribute, communicate, and/or copy part or all of this book for commercial purpose without permission from BPS-Statistics Indonesia.*

## **TIM PENYUSUN**

### **Pengarah/Director**

Syaiful Rahman, S.E, M.T

### **Penanggung Jawab/ Persons in Charge**

Syaiful Rahman, S.E, M.T

### **Penyunting/Editor:**

Rony Hadiyanto, SST

### **Pengolah Data dan Penulis Naskah/ Data Processing and Authors**

Wahyu Razi Indrawan, SST dan Dicky Dita Firmansyah, SST, M.Ec, Dev

Dilarang mengumumkan, mendistribusikan, mengomunikasikan, dan/atau menggandakan sebagian atau seluruh isi buku ini untuk tujuan komersil tanpa izin tertulis dari Badan Pusat Statistik.

*Prohibited to announce, distribute, communicate, and/or copy part or all of this book for commercial purpose without permission from BPS-Statistics Indonesia.*

**PETA WILAYAH KABUPATEN PROBOLINGGO**  
**MAP OF PROBOLINGGO REGENCY**





**KEPALA BPS KABUPATEN PROBOLINGGO**  
**CHIEF STATISTICIAN OF PROBOLINGGO REGENCY**



**SYAIFUL RAHMAN, S.E. M.T.**







## KATA PENGANTAR

Kabupaten Probolinggo Dalam Angka 2022 merupakan publikasi tahunan yang diterbitkan oleh BPS Kabupaten Probolinggo. Disadari bahwa publikasi ini belum sepenuhnya memenuhi harapan pihak pemakai data khususnya para perencana, namun diharapkan dapat membantu melengkapi penyusunan rencana pembangunan di Kabupaten Probolinggo.

Publikasi ini dapat terwujud berkat kerja sama dan bantuan dari berbagai pihak baik instansi pemerintah maupun swasta. Kepada semua pihak yang telah memberikan bantuan disampaikan penghargaan dan terima kasih yang sebesar-besarnya.

Walaupun publikasi ini telah disiapkan sebaik-baiknya, namun disadari masih ada kekurangan dan kesalahan yang terjadi. Untuk perbaikan publikasi ini, tanggapan dan saran yang bersifat konstruktif dari para pemakai sangat diharapkan.

Probolinggo, Februari 2022  
Kepala BPS  
Kabupaten Probolinggo

**Syaiful Rahman, S.E., M.T.**



## **PREFACE**

*Probolinggo Regency in Figures 2022 is an annual publication written by BPS Regency of Probolinggo. Honestly, this publication has not perfect yet and has not filled the user's hope, especially for the planners yet, but hopefully it can help to equip compilation of development planning in this regency.*

*This comprehensive publication has been made possible with the assistance and contribution from several governmental institutions and private organizations. To all parties who have been involved in the preparation of this publication, I would like to express my sincerest appreciation and gratitude.*

*Comments and constructive suggestions for the improvement of this publication are always welcome.*

*Probolinggo , Februari 2022  
Chief Statistician of  
Probolinggo Regency*

**Syaiful Rahman, S.E., M.T**

## DAFTAR ISI / CONTENTS

	Halaman <i>Page</i>
Kata Pengantar/ <i>Preface</i> .....	vii
Daftar Isi/ <i>Contents</i> .....	ix
Daftar Tabel/ <i>List of Tables</i> .....	xi
Daftar Gambar/ <i>List of Figures</i> .....	xxix
Daftar Singkatan/ <i>List of Abbreviations</i> .....	xxxv
Statistik Kunci/ <i>Key Statistics</i> .....	xxxvii
1. Geografi dan Iklim/ <i>Geography and Climate</i> .....	1
2. Pemerintahan/ <i>Government</i> .....	17
3. Penduduk dan Ketenagakerjaan/ <i>Population and Employment</i> .....	47
4. Sosial dan Kesejahteraan Rakyat/ <i>Social and Welfare</i> .....	83
5. Pertanian, Kehutanan, Peternakan, dan Perikanan/ <i>Agriculture, Forestry, Livestock, and Fishery</i> .....	181
6. Industri, Pertambangan, dan Energi/ <i>Industry, Mining, and Energy</i> .....	255
7. Pariwisata/ <i>Tourism</i> .....	273
8. Transportasi dan Komunikasi/ <i>Transportation and Communication</i> .....	285
9. Perbankan, Koperasi, dan Harga-harga/ <i>Banking, Cooperative, dan Prices 301</i>	
10. Pengeluaran Penduduk/ <i>Population Expenditure</i> .....	311
11. Perdagangan/ <i>Trade</i> .....	323
12. Sistem Neraca Regional/ <i>System of Regional Accounts</i> .....	329
13. Perbandingan Antar Kabupaten/Kota/ <i>Regency/Municipal Comparison</i>	353



## DAFTAR TABEL/LIST OF TABLES

	Halaman <i>Page</i>
<b>1. GEOGRAFI DAN IKLIM/GEOGRAPHY AND CLIMATE</b>	
<b>1.1 KEADAAN GEOGRAFI .....</b>	<b>9</b>
<b>GEOGRAPHY CONDITION .....</b>	<b>9</b>
1.1.1 Luas Daerah dan Jumlah Pulau Menurut Kecamatan di Kabupaten Probolinggo, 2021 .....	9
<i>Total Area and Number of Islands by Subdistrict in Probolinggo Regency, 2021 .....</i>	9
1.1.2 Tinggi Wilayah dan Jarak ke Ibukota di Kabupaten Probolinggo, 2021 .....	11
<i>Altitude and Distance to the Capital in Probolinggo Regency, 2021 .....</i>	11
<b>1.2 KEADAAN IKLIM .....</b>	<b>12</b>
<b>CLIMATE CONDITION .....</b>	<b>12</b>
1.2.1 Curah Hujan Terbesar, Curah Hujan Terkecil, Rata-Rata Hujan dan Jumlah Hari Hujan Menurut Stasiun Penakar di Kabupaten Probolinggo, 2021 .....	12
<i>The Most Rainfall, Rainfall Smallest, Average Number of Rain and Rainy Day by A graduated station in Probolinggo Regency, 2021 .....</i>	12
1.2.2 Jumlah Curah Hujan, Hari Hujan, Bulanan di Kabupaten Probolinggo, 2021 .....	15
<i>Amount of Rainfall, Rainy Day, Average Rainfall and Maximum Rainfall Monthly in Probolinggo Regency, 2021.....</i>	15
1.2.3 Nama dan Panjang Sungai Dinas Pekerjaan Umum dan Penataan Ruang Kabupaten Probolinggo Tahun 2021 .....	16
<i>Name and length of river, Probolinggo Regency Public Works and Spatial Planning Agency in 2021 .....</i>	16
<b>2. PEMERINTAHAN/GOVERNMENT</b>	
<b>2.1 WILAYAH ADMINISTRATIF .....</b>	<b>29</b>
<b>ADMINISTRATIVE AREA .....</b>	<b>29</b>
2.1.1 Jumlah Desa <sup>1</sup> /Kelurahan Menurut Kecamatan di Kabupaten Probolinggo, 2016-2021 .....	29

	<i>Number of Villages<sup>1</sup>/Kelurahan by Subdistrict in Probolinggo Regency, 2016-2021</i> .....	29
2.1.2	Jumlah Rukun Tetangga (RT), Rukun Warga (RW). dan Dusun di Kabupaten Probolinggo Tahun 2021 .....	30
	<i>Number of Neighborhood Association, Citizens Association and Hamlets in Probolinggo Regency in 2021</i> .....	30
<b>2.2</b>	<b>DEWAN PERWAKILAN RAKYAT DAERAH</b> .....	<b>31</b>
	<b>REGIONAL HOUSE OF REPRESENTATIVE</b> .....	<b>31</b>
2.2.1	Jumlah Anggota Dewan Perwakilan Rakyat Daerah Menurut Partai Politik dan Jenis Kelamin di Kabupaten Probolinggo, 2021 .....	31
	<i>Number of Regional House of Representatives's Members by Political Parties and Sex in Probolinggo Regency, 2021</i> .....	31
<b>2.3</b>	<b>SUMBER DAYA MANUSIA</b> .....	<b>32</b>
	<b>HUMAN RESOURCES</b> .....	<b>32</b>
2.3.1	Jumlah Pegawai Negeri Sipil Menurut Jabatan dan Jenis Kelamin di Kabupaten Probolinggo, Desember 2020 dan Desember 2021 .....	32
	<i>Number of Civil Servants by Occupation and Sex in Probolinggo Regency, Desember 2020 dan Desember 2021</i> .....	32
2.3.2	Jumlah Pegawai Negeri Sipil Menurut Tingkat Pendidikan dan Jenis Kelamin di Kabupaten Probolinggo Desember 2020 dan Desember 2021 .....	34
	<i>Number of Civil Servants by Educational Level and Sex in Probolinggo Regency, December 2020 and December 2021</i> .....	34
2.3.3	Jumlah Pegawai Negeri Sipil Menurut Tingkat Kepangkatan dan Jenis Kelamin di Kabupaten Probolinggo, Desember 2020 dan Desember 2021 .....	36
	<i>Number of Civil Servants by Hierarchy and Sex in Probolinggo Regency, December 2020 and December 2021</i> .....	36
2.3.4	Jumlah Pegawai Negeri Sipil menurut Dinas/Instansi Pemerintah dan Jenis Kelamin di Kabupaten Probolinggo, 2021 .....	38
	<i>Number of Civil Servants by Institution/ Office and Sex in Probolinggo Regency, 2021</i> .....	38
<b>2.4</b>	<b>KEUANGAN PEMERINTAH</b> .....	<b>43</b>
	<b>GOVERNMENT FINANCE</b> .....	<b>43</b>
2.4.1	Realisasi Pendapatan Pemerintah Kabupaten Probolinggo	

	Halaman Page
Menurut Jenis Pendapatan (ribu rupiah), 2017–2021 .....	43
<i>Actual Probolinggo Regency Government Revenues by Kind of Revenues (thousand rupiahs), 2017–2021 .....</i>	43
2.4.2 Realisasi Belanja Pemerintah Kabupaten Probolinggo Menurut Jenis Belanja (ribu rupiah), 2017–2021 .....	45
<i>Actual Probolinggo Regency Government Expenditures by Kind of Expenditures (thousand rupiahs), 2017–2021 .....</i>	45
<b>3. PENDUDUK DAN KETENAGAKERJAAN/ POPULATION AND EMPLOYMENT</b>	
<b>3.1 PENDUDUK.....</b>	<b>63</b>
<b>POPULATION .....</b>	<b>63</b>
3.1.1 Penduduk, Laju Pertumbuhan Penduduk per Tahun, Distribusi Persentase Penduduk, Kepadatan Penduduk, Rasio Jenis Kelamin Penduduk Menurut Kecamatan di Kabupaten Probolinggo, 2021 ....	63
<i>Population, Annual Population Growth Rate, Percentage Distribution of Population, Population Density, and Population Sex Ratio by Subdistrict in Probolinggo Regency, 2021 .....</i>	63
3.1.2 Jumlah Penduduk Menurut Kelompok Umur dan Jenis Kelamin di Kabupaten/Kota Probolinggo, 2021 .....	66
<i>Population by Age Groups and Sex in Probolinggo Regency/ Municipality, 2021 .....</i>	66
3.1.3 Jumlah Penduduk menurut Kecamatan dan Jenis Kelamin di Kabupaten Probolinggo, 2021 .....	67
<i>Population by Subdistrict and Sex in Probolinggo Regency, 2021 .....</i>	67
3.1.4 Jumlah Kepala Keluarga menurut Kecamatan dan Jenis Kelamin di Kabupaten Probolinggo, 2021 .....	68
<i>Number of Family by Subdistrict and Sex in Probolinggo Regency, 2021 .....</i>	68
3.1.5 Jumlah Migrasi Masuk dan Keluar menurut Kecamatan di Kabupaten Probolinggo, 2021 .....	69
<i>Number of Incoming Migration and Out Migration by Subdistrict and in Probolinggo Regency, 2021 .....</i>	69
3.1.6 Jumlah Akta Kelahiran dan Akta Kematian menurut Bulan di Kabupaten Probolinggo, 2021 .....	70

	Halaman Page
	<i>Number of Incoming Migration and Out Migration By Month in Probolinggo Regency, 2021</i> ..... 70
3.1.7	Jumlah Akta Perkawinan dan Akta Perceraian menurut Bulan di Kabupaten Probolinggo, 2021 ..... 71
	<i>Number of Wedding Certificate and Divorce Certificate By Month in Probolinggo Regency, 2021</i> ..... 71
<b>3.2</b>	<b>KETENAGAKERJAAN</b> ..... <b>72</b>
	<b>EMPLOYMENT</b> ..... <b>72</b>
3.2.1	Jumlah Penduduk Berumur 15 Tahun Keatas Menurut Jenis Kegiatan Selama Seminggu yang Lalu dan Jenis Kelamin di Kabupaten Probolinggo, 2021 ..... 72
	<i>Population Aged 15 Years and Over by Type of Activity During The Previous Week and Sex in Probolinggo Regency, 2021</i> ..... 72
3.2.2	Penduduk Berumur 15 Tahun ke Atas Menurut Pendidikan Tertinggi yang Ditamatkan dan Jenis Kegiatan Selama Seminggu yang Lalu di Kabupaten Probolinggo, 2021 ..... 73
	<i>Population 15 Years of Age and Over by Educational Attainment and Type of Activity During the Previous Week in Probolinggo Regency, 2021</i> ..... 73
3.2.3	Penduduk Berumur 15 Tahun Ke Atas yang Bekerja Selama Seminggu yang Lalu Menurut Status Pekerjaan Utama dan Jenis Kelamin di Kabupaten Probolinggo, 2021 ..... 75
	<i>Population 15 Years of Age and Over who Worked During The Previous Week by Main Employment Status and Sex in Probolinggo Regency, 2021</i> ..... 75
3.2.4	Jumlah Pencari Kerja Terdaftar Menurut Tingkat Pendidikan Tertinggi yang Ditamatkan dan Jenis Kelamin di Kabupaten Probolinggo, 2021 ..... 76
	<i>Number of Registered Job Applicants by Educational Attainment and Sex in Probolinggo Regency, 2021</i> ..... 76
3.2.5	Jumlah Pencari Kerja Terdaftar yang Berasal dari Kabupaten Probolinggo menurut Kecamatan dan Jenis Kelamin, 2021 ..... 77
	<i>Number of Registered Job Seeker Originating From Probolinggo Regency by Sub District and Sex, 2021</i> ..... 77
3.2.6	Jumlah Pencari Kerja, Penetapan Kerja dan Permintaan Menurut



	Halaman Page
Jenis Kelamin di Kabupaten Probolinggo, 2021 .....	78
<i>Number of Job Seekers, Placements and Requests by Sex in Probolinggo Regency, 2021 .....</i>	<i>78</i>
3.2.7 Jumlah Pencari Kerja Menurut Bulan dan Jenis Kelamin di Kabupaten Probolinggo, 2021 .....	79
<i>Number of Placed Job Seekers According to Month and Sex in Probolinggo Regency, 2021 .....</i>	<i>79</i>
3.2.8 Jumlah Tenaga Kerja Indonesia yang Diberangkatkan Menurut Bulan dan Jenis Kelamin di Kabupaten Probolinggo, 2021.....	80
<i>The number of Indonesian workers dispatched by Month and Sex in Probolinggo Regency, 2021 .....</i>	<i>80</i>
3.2.9 Jumlah Peserta Pelatihan Menurut Jenis Keahlian dan Jenis Kelamin di Kabupaten Probolinggo, 2021 .....	81
<i>Number of Training Participants by Type of Expertise and Sex in Probolinggo Regency, 2021 .....</i>	<i>81</i>
3.2.10 Jumlah Warga Negara Asing yang Bekerja Menurut Sektor Usaha dan Jenis Kelamin di Kabupaten Probolinggo, 2021 .....	82
<i>Number of Foreigners Who Work in The Business Sector and Sex in Probolinggo Regency, 2021 .....</i>	<i>82</i>
<b>4. SOSIAL DAN KESEJAHTERAAN RAKYAT/SOCIAL AND WELFARE</b>	
<b>4.1 PENDIDIKAN .....</b>	<b>102</b>
<b>EDUCATION .....</b>	<b>102</b>
4.1.1 Jumlah Sekolah, Guru, dan Murid Taman Kanak-Kanak (TK) di Bawah Kementerian Pendidikan dan Kebudayaan Menurut Kecamatan di Kabupaten Probolinggo, 2020/2021 dan 2021/2022..	101
<i>Number of Schools, Teachers, and Pupils in Kindergarten Under The Ministry of Education and Culture by Subdistrict in Probolinggo Regency, 2020/2021 and 2021/2022 .....</i>	<i>101</i>
4.1.2 Jumlah Sekolah, Guru, dan Murid Raudatul Athfal (RA) di Bawah Kementerian Agama Menurut Kecamatan di Kabupaten Probolinggo, 2020/2021 dan 2021/2022 .....	104
<i>Number of Schools, Teachers, and Pupils in Raudatul Athfal (RA) Under The Ministry of Religious Affairs by Subdistrict in Probolinggo Regency, 2020/2021 and 2021/2022 .....</i>	<i>104</i>

	Halaman Page
4.1.3	Jumlah Sekolah, Guru, dan Murid Sekolah Dasar (SD) di Bawah Kementerian Pendidikan dan Kebudayaan Menurut Kecamatan di Kabupaten Probolinggo, 2020/2021 dan 2021/2022 ..... 105 <i>Number of Schools, Teachers, and Pupils in Primary Schools Under The Ministry of Education and Culture by Subdistrict in Probolinggo Regency, 2020/2021 and 2021/2022</i> ..... 105
4.1.4	Jumlah Sekolah, Guru, dan Murid Madrasah Ibtidaiyah (MI) di Bawah Kementerian Agama Menurut Kecamatan Menurut Kecamatan di Kabupaten Probolinggo, 2020/2021 dan 2021/2022. 108 <i>Number of Schools, Teachers, and Pupils in Madrasah Ibtidaiyah (MI) Under The Ministry of Religious Affairs by Subdistrict in Probolinggo Regency, 2020/2021 and 2021/2022</i> ..... 108
4.1.5	Jumlah Sekolah, Guru, dan Murid Sekolah Menengah Pertama (SMP) di Bawah Kementerian Pendidikan dan Kebudayaan Menurut Kecamatan di Kabupaten Probolinggo, 2020/2021 dan 2021/2022 ..... 111 <i>Number of Schools, Teachers, and Pupils in Junior High Schools Under The Ministry of Education and Culture by Subdistrict in Probolinggo Regency, 2020/2021 and 2021/2022</i> ..... 111
4.1.6	Jumlah Sekolah, Guru, dan Murid Madrasah Tsanawiyah (MTs) di Bawah Kementerian Agama Menurut Kecamatan di Kabupaten Probolinggo, 2020/2021 dan 2021/2022 ..... 114 <i>Number of Schools, Teachers, and Pupils in Madrasah Tsanawiyah (MTs) Under The Ministry of Religious Affairs by Subdistrict in Probolinggo Regency, 2020/2021 and 2021/2022</i> ..... 114
4.1.7	Jumlah Sekolah, Guru, dan Murid Sekolah Menengah Atas (SMA) di Bawah Kementerian Pendidikan dan Kebudayaan Menurut Kecamatan di Kabupaten Probolinggo, 2020/2021 dan 2021/2022.. 117 <i>Number of Schools, Teachers, and Pupils in Senior High Schools Under The Ministry of Education and Culture by Subdistrict in Probolinggo Regency, 2020/2021 and 2021/2022</i> ..... 117
4.1.8	Jumlah Sekolah, Guru, dan Murid Sekolah Menengah Kejuruan (SMK) di Bawah Kementerian Pendidikan dan Kebudayaan Menurut Kecamatan di Kabupaten Probolinggo, 2020/2021 dan 2021/2022..... 120 <i>Number of Schools, Teachers, and Pupils in Vocational High Schools Under The Ministry of Education and Culture by Subdistrict in</i>

	Halaman Page
	120
4.1.9	121
	121
4.1.10	124
	124
4.1.11	129
	129
4.1.12	130
	130
<b>4.2</b>	<b>132</b>
	<b>132</b>
4.2.1	131
	131
4.2.2	137
	137
4.2.3	138
	138

	Halaman Page
4.2.4	Jumlah Dokter Spesialis, Dokter Umum, dan Dokter Gigi Menurut Sarana Pelayanan Kesehatan di Kabupaten Probolinggo, 2021 ..... 139 <i>Number of Specialist Doctor, Generalist Doctor, and Dentist by Type of Health Facility in Probolinggo Regency, 2021</i> ..... 139
4.2.5	Jumlah Bayi Lahir, Bayi Berat Badan Lahir Rendah (BBLR), BBLR Dirujuk, dan Bergizi Buruk Menurut Kecamatan di Kabupaten Probolinggo, 2021 ..... 142 <i>Number of Births, Babies with Low Birth Weights (LBW), Treated LBW, and Malnutrition Cases by Subdistrict in Probolinggo Regency, 2021</i> ..... 142
4.2.6	Jumlah Kasus HIV/AIDS, IMS, DBD, Diare, TB, dan Malaria Menurut Kecamatan di Kabupaten Probolinggo, 2020-2021 ..... 143 <i>Number of Cases of HIV/AIDS, Sexually Transmitted Infection, Dengue Fever, Diarrhea, Tuberculosis (TB) and Malaria by Sub District in Probolinggo Regency, 2020-2021</i> ..... 143
4.2.7	Jumlah Kasus HIV dan AIDS menurut Kelompok Umur dan Jenis Kelamin di Kabupaten Probolinggo, 2021 ..... 144 <i>Number of HIV and AIDS Cases by Age Group and Gender in Probolinggo Regency, 2021</i> ..... 144
<b>4.3</b>	<b>AGAMA DAN SOSIAL LAINNYA ..... 145</b> <b>RELIGION AND OTHER SOCIAL AFFAIRS ..... 145</b>
4.3.1	Jumlah Penduduk Menurut Kecamatan dan Agama yang Dianut di Kabupaten Probolinggo di Kabupaten Probolinggo, 2021 ..... 145 <i>Population by Subdistrict and Religion in Probolinggo Regency,..... 2021</i> ..... 145
4.3.2	Jumlah Tempat Peribadatan Menurut Kecamatan di Kabupaten Probolinggo, 2021 ..... 146 <i>Number of Places of Worship by Subdistrict in Probolinggo Regency, 2021</i> ..... 146
4.3.3	Jumlah Jamaah Haji Menurut Kecamatan di Kabupaten Probolinggo, 2021 ..... 147 <i>The number of Hajj pilgrims by Subdistrict in Probolinggo Regency, 2021</i> ..... 147
4.3.4	Jumlah Pernikahan Menurut Kecamatan di Kabupaten Probolinggo, 2021 ..... 148 <i>Number of Marriages by Subdistrict in Probolinggo Regency, ..... 148</i>
4.3.5	Jumlah Perceraian Menurut Bulan di Kabupaten Probolinggo,

	Halaman Page
2021 .....	149
<i>Number of Divorce by Month in Probolinggo Regency, 2021 .....</i>	<i>149</i>
4.3.6 Jumlah Perceraian menurut Faktor Penyebab Perceraian dan Bulan di Kabupaten Probolinggo, 2021 .....	150
<i>Number of Divorces by Factors Causing Divorce and Month in Probolinggo Regency, 2021 .....</i>	<i>150</i>
4.3.7 Jumlah Desa <sup>1</sup> /Kelurahan yang Mengalami Bencana Alam <sup>2</sup> Menurut Kecamatan di Kabupaten Probolinggo, 2014– 2021 .....	152
<i>Number of Villages<sup>1</sup> that Had Natural Disaster<sup>2</sup> by Subdistrict in Probolinggo Regency, 2014– 2021 .....</i>	<i>152</i>
4.3.8 Jumlah Kejadian Bencana Menurut Kecamatan di kabupaten Probolinggo, 2014–2021 .....	155
<i>Number Natural Disaster<sup>2</sup> by Subdistrict in Probolinggo Regency, 2014-2021 .....</i>	<i>155</i>
<b>4.4 KEMISKINAN .....</b>	<b>158</b>
<b><i>POVERTY .....</i></b>	<b><i>158</i></b>
4.4.1 Garis Kemiskinan, Jumlah, dan Persentase Penduduk Miskin di Kabupaten Probolinggo, 2013–2021 .....	157
<i>Poverty Line, Number, and Percentage of Poor People in Probolinggo Regency, 2013–2021 .....</i>	<i>157</i>
4.4.2 Indeks Kedalaman Kemiskinan dan Indeks Keparahan Kemiskinan di Kabupaten Probolinggo, 2013–2021 .....	158
<i>Poverty Gap Index and Poverty Severity Index in Probolinggo Regency, 2013–2021 .....</i>	<i>158</i>
<b>4.5 KRIMINAL .....</b>	<b>159</b>
<b><i>CRIME .....</i></b>	<b><i>159</i></b>
4.5.1 Data Pelaku Penyalahgunaan Narkoba di Kabupaten Probolinggo, 2018–2021 .....	159
<i>Data Actors Narcotics Abuse of Drugs in Probolinggo Regency, 2018-2021 .....</i>	<i>159</i>
4.5.2 Bentuk Tindak Kejahatan Menurut Rasionya di Kabupaten Probolinggo, 2016–2021 .....	160
<i>Crime Cases Based on Ratio in Probolinggo Regency, 2016–2021 .....</i>	<i>160</i>
4.5.3 Bentuk Tindak Kejahatan Menurut Rasionya di Kabupaten Probolinggo, 2016 - 2021 .....	161
<i>Crime Cases Based on Ratio in Probolinggo Regency, 2016 - 2021 .....</i>	<i>161</i>

4.5.4	Jumlah Tindak Kejahatan dan Jumlah Korban di Kabupaten Probolinggo, 2021 .....	162
	<i>Number of Crimes and Victims in Probolinggo Regency, 2021 .....</i>	162
4.5.5	Jumlah Tindak Kejahatan Berdasarkan Kelompok Umur di Kabupaten Probolinggo, 2021 .....	164
	<i>Number of Crimes by Age Group in Probolinggo Regency, 2021 .....</i>	164
4.5.6	Jumlah Korban Kecelakaan Luka Ringan Dirinci Menurut Kelompok Umur di Kabupaten Probolinggo, 2021 .....	166
	<i>Number of Accident Victims Who Has Not Seriously Injured Based on Age Groups in Probolinggo Regency, 2021 .....</i>	166
4.5.7	Jumlah Korban Kecelakaan Luka Berat Dirinci Menurut Kelompok Umur di Kabupaten Probolinggo, 2021 .....	168
	<i>Number of Accident Victims Who Has Seriously Injured Based on Age Groups in Probolinggo Regency, 2021 .....</i>	168
4.5.8	Jumlah Korban Kecelakaan Meninggal Dunia Dirinci Menurut Kelompok Umur di Kabupaten Probolinggo, 2021 .....	170
	<i>Number of Accident Victims Who Died Based on Age Groups in Probolinggo Regency, 2021 .....</i>	170
4.6.1	Rumah Layak Huni di Kabupaten Probolinggo Tahun 2021 .....	172
	<i>Liveable Houses in Probolinggo Regency in 2021 .....</i>	172
4.6.2	Jumlah Rumah dan Rumah Kumuh di Kabupaten Probolinggo, 2021 .....	173
	<i>Number of Houses and Slum Houses in Probolinggo Regency, 2021 .....</i>	173
4.6.3	Jumlah Perumahan Yang Sudah Dilengkapi PSU Di Kabupaten Probolinggo sampai dengan Tahun 2021 .....	174
	<i>Number of Housing Equipped with PSU IN Probolinggo Regency until 2021 .....</i>	174
4.6.4	Jumlah Rumah Tangga Bersanitasi Di Kabupaten Probolinggo, 2021 .....	175
	<i>Number of Sanitary Households in Probolinggo Regency, 2021 .....</i>	175
4.6.5	Jumlah Rumah Tangga Pengguna Air Bersih Di Kabupaten Probolinggo, 2021 .....	176
	<i>Number of Clean Water User Households IN Probolinggo Regency, 2021 .....</i>	176
4.6.6	Luas Kawasan Kumuh Di Kabupaten Probolinggo, 2021 .....	177
	<i>Slum Area in Probolinggo Regency, 2021 .....</i>	177
4.6.7	Jumlah Penyandang Disabilitas menurut Kecamatan dan	

	Halaman Page
Jenis Disabilitas di Kabupaten Probolinggo, 2021.....	178
<i>Number of Persons with Disabilities by Subdistrict and Type of Disability in Probolinggo Regency, 2021 .....</i>	<i>178</i>
<b>5. PERTANIAN, KEHUTANAN, PETERNAKAN, DAN PERIKANAN/ AGRICULTURE, FORESTRY, LIVESTOCK, AND FISHERY</b>	
<b>5.1 HORTIKULTURA .....</b>	<b>193</b>
<b>HORTICULTURE.....</b>	<b>193</b>
5.1.1 Luas Panen Tanaman Sayuran Menurut Kecamatan dan Jenis Tanaman (ha) di Kabupaten Probolinggo, 2020 dan 2021 .....	193
<i>Harvested Area of Vegetables by Subdistrict and Kind of Plant (ha) in Probolinggo Regency, 2020 dan 2021 .....</i>	<i>193</i>
5.1.2 Produksi Tanaman Sayuran Menurut Kecamatan dan Jenis Tanaman (ton) di Kabupaten Probolinggo, 2020 dan 2021 .....	196
<i>Production of Vegetables by Subdistrict and Kind of Plant (ton) in Probolinggo Regency, 2020 dan 2021 .....</i>	<i>196</i>
5.1.3 Luas Panen Tanaman Sayuran dan Buah–Buahan Semusim Menurut Jenis Tanaman (ha) di Kabupaten Probolinggo, 2017-2021 .....	199
<i>Harvested Area of Seasonal Vegetables and Fruits by Kind of Plant (ha) in Probolinggo Regency, 2017–2021 .....</i>	<i>199</i>
5.1.4 Produksi Tanaman Sayuran dan Buah–Buahan Semusim Menurut Jenis Tanaman (ton) di Kabupaten Probolinggo, 2017-2021 .....	200
<i>Production of Seasonal Vegetables and Fruits by Kind of Plant (ha) in Probolinggo Regency, 2017-2021 .....</i>	<i>200</i>
5.1.5 Luas Panen Tanaman Biofarmaka Menurut Kecamatan dan Jenis Tanaman (m <sup>2</sup> ) di Kabupaten Probolinggo, 2020–2021 .....	201
<i>Harvested Area of Medicinal Plants by Subdistrict and Kind of Plant (m<sup>2</sup>) in Probolinggo Regency, 2020–2021 .....</i>	<i>201</i>
5.1.6 Produksi Tanaman Biofarmaka Menurut Kecamatan dan Jenis Tanaman (kg) di Kabupaten Probolinggo, 2020 dan 2021 .....	203
<i>Production of Medicinal Plants by Subdistrict and Kind of Plant (kg) in Probolinggo Regency, 2020 and 2021 .....</i>	<i>203</i>
5.1.7 Luas Panen Tanaman Biofarmaka Menurut Jenis Tanaman (m <sup>2</sup> ) di Kabupaten Probolinggo, 2017-2021 .....	205
<i>Harvested Area of Medicinal Plants by Kind of Plant (m<sup>2</sup>) in Probolinggo Regency, 2017-2021 .....</i>	<i>205</i>

	Halaman Page
5.1.8	Produksi Tanaman Biofarmaka Menurut Jenis Tanaman (kg) di Kabupaten Probolinggo, 2017-2021..... 206 <i>Production of Medicinal Plants by Kind of Plant (kg) in Probolinggo Regency, 2017-2021</i> ..... 206
5.1.9	Luas Panen Tanaman Hias Menurut Kecamatan dan Jenis Tanaman (m <sup>2</sup> ) di Kabupaten Probolinggo, 2020-2021 ..... 207 <i>Harvested Area of Ornamental Plants by Subdistrict and Kind of Plant (m<sup>2</sup>) in Probolinggo Regency, 2020-2021</i> ..... 207
5.1.10	Produksi Tanaman Hias Menurut Kecamatan dan Jenis Tanaman (tangkai) di Kabupaten Probolinggo, 2020-2021 ..... 209 <i>Production of Ornamental Plants by Subdistrict and Kind of Plant (stalks) in Probolinggo Regency, 2020-2021</i> ..... 209
5.1.11	Luas Panen Tanaman Hias Menurut Jenis Tanaman (m <sup>2</sup> ) di Kabupaten Probolinggo, 2017-2021..... 211 <i>Harvested Area of Ornamental Plants by Kind of Plant (m<sup>2</sup>) in Probolinggo Regency, 2017-2021</i> ..... 211
5.1.12	Produksi Tanaman Hias Menurut Jenis Tanaman (tangkai) di Kabupaten Probolinggo, 2017-2021..... 212 <i>Production of Ornamental Plants by Kind of Plant (stalks) in Probolinggo Regency, 2017-2021</i> ..... 212
5.1.13	Produksi Buah-buahan Menurut Kecamatan dan Jenis Tanaman (kw) di Kabupaten Probolinggo, 2020 - 2021..... 213 <i>Production of Fruits by Subdistrict and Kind of Plant (qui) in Probolinggo Regency, 2020 - 2021</i> ..... 213
5.1.14	Produksi Buah-Buahan dan Sayuran Tahunan Menurut Jenis Tanaman (kw) di Kabupaten Probolinggo, 2017-2021 ..... 224 <i>Production of Annual Fruits and Vegetables by Kind of Plant (qui) in Probolinggo Regency, 2017-2021</i> ..... 224
<b>5.2</b>	<b>PERKEBUNAN..... 225</b>
	<b>ESTATE CROPS ..... 225</b>
5.2.1	Luas Areal Tanaman Perkebunan Menurut Kecamatan dan Jenis Tanaman (ha) di Kabupaten Probolinggo, 2020-2021 ..... 225 <i>Planted Area of Estate Crops by Subdistrict and Type of Crops (ha) in Probolinggo Regency, 2020-2021</i> ..... 225
5.2.2	Produksi Perkebunan Menurut Kecamatan dan Jenis Tanaman (ton) di Kabupaten Probolinggo, 2020-2021..... 229



	<i>Production of Estate by Subdistrict and Type of Crops (ton) in Probolinggo Regency, 2020-2021</i> .....	229
<b>5.3</b>	<b>PETERNAKAN</b> .....	<b>233</b>
	<b>ESTATE CROPS</b> .....	<b>233</b>
5.3.1	Populasi Ternak Menurut Kecamatan, Jenis Ternak dan Jenis Kelamin di Kabupaten Probolinggo, 2021 .....	233
	<i>Livestock Population By the District, Type Livestock and Sex in Probolinggo Regency, 2021</i> .....	233
5.3.2	Populasi Unggas Menurut Kecamatan dan Jenis Unggas di Kabupaten Probolinggo (ekor), 2021 .....	236
	<i>Poultry Population by Subdistrict and Kind of Poultry in Probolinggo Regency (tail), 2021</i> .....	236
5.3.3	Populasi Aneka Ternak Menurut Kecamatan di Kabupaten Probolinggo, 2021 .....	237
	<i>Population of Various Livestocks by Subdistrict in Probolinggo Regency, 2021</i> .....	237
5.3.4	Jumlah Ternak yang Dipotong Menurut Jenis Ternak di Kabupaten Probolinggo (ekor), 2021 .....	238
	<i>Livestock Slaughtered by Kind of Livestock in Probolinggo Regency (the tail), 2021</i> .....	238
5.3.5	Produksi Telur Unggas dan Susu Sapi menurut Kecamatan di Kabupaten Probolinggo, 2020-2021 (ton).....	239
	<i>Production of Eggs and Cow Milk By Subdistrict in Probolinggo Regency, 2020-2021 (ton)</i> .....	239
<b>5.4</b>	<b>KEHUTANAN</b> .....	<b>241</b>
	<b>FORESTRY</b> .....	<b>241</b>
5.4.1	Luas Kawasan Hutan dan Perairan Menurut Kecamatan di Kabupaten Probolinggo (hektar), 2021 .....	241
	<i>Forest and Inland Water Area by Subdistrict in Probolinggo Regency (hectare), 2021</i> .....	241
5.4.2	Luas Kawasan Hutan Menurut Fungsi dan Jenis Tanaman di Kabupaten Probolinggo (hektar), 2021 .....	242
	<i>The Forest Area Size, Function and Type of Trees in Probolinggo Regency (hectares), 2021</i> .....	242
5.4.3	Jumlah Produksi Tanaman Kehutanan di Kabupaten Probolinggo, (m3), 2016-2021 .....	243

	Halaman Page
	<i>Number of Production Forestry Trees Commodities in Probolinggo Regency (m3) 2016-2021</i> ..... 243
5.4.4	Nilai Produksi Tanaman Kehutanan di Kabupaten Probolinggo, (Rp.) 2018-2021 ..... 244
	<i>Values of Production Forestry Trees Commodities in Probolinggo Regency (Rp), 2018-2021</i> ..... 244
<b>5.5</b>	<b>PERIKANAN</b> ..... <b>245</b>
	<b>FORESTRY</b> ..... <b>245</b>
5.5.1	Jumlah Rumah Tangga Perikanan Budidaya Menurut Kecamatan dan Jenis Budidaya di Kabupaten Probolinggo, 2021 ..... 245
	<i>Number of Aquaculture Households by Subdistrict and Type of Aquaculture in Probolinggo Regency, 2021</i> ..... 245
5.5.2	Produksi Perikanan Tangkap Menurut Kecamatan dan Subsektor di Kabupaten Probolinggo (ton), 2021 ..... 247
	<i>Production of Fish Capture by Subdistrict and Subsector in Probolinggo Regency (ton), 2021</i> ..... 247
5.5.3	Produksi Perikanan Budidaya Menurut Kecamatan dan Subsektor di Kabupaten Probolinggo (ton), 2021 ..... 248
	<i>Production of Aquaculture by Subdistrict and Subsector in Probolinggo Regency (ton), 2021</i> ..... 248
5.5.4	Produksi Budidaya Laut Menurut Jenis Ikan di Kabupaten Probolinggo (ton), 2021 ..... 250
	<i>Production of Marine Aquaculture by Type of Fish in Probolinggo Regency (ton), 2021</i> ..... 250
5.5.5	Produksi Budidaya Air Payau Menurut Jenis Ikan di Kabupaten Probolinggo (ton), 2021 ..... 251
	<i>Production of Marine Aquaculture by Type of Fish in Probolinggo Regency (ton), 2021</i> ..... 251
5.5.6	Produksi Budidaya Kolam Menurut Jenis Ikan di Kabupaten Probolinggo (ton), 2021 ..... 252
	<i>Production of Pond Aquaculture by by Type of Fish in Probolinggo Regency (ton), 2021</i> ..... 252
5.5.7	Produksi Budidaya di Air Tawar di Jaring Tancap Menurut Jenis Ikan di Kabupaten Probolinggo (ton), 2021 ..... 253
	<i>Production of Fresh Water Cultivation in The Fishing Net by Type of Fish in Probolinggo Regency (ton), 2021</i> ..... 253
5.5.8	Jumlah Perahu/Kapal Menurut Kecamatan dan Jenis Kapal hasil

	Halaman Page
Sensus Pertanian 2013 di Kabupaten Probolinggo, 2021 .....	254
<i>Number of Fishing Boats by Subdistrict and Type of Boatby</i>	
<i>Agriculture Census2013 in Probolinggo Regency, 2021 .....</i>	254
<b>6. INDUSTRI, PERTAMBANGAN, DAN ENERGI/.....</b>	<b>261</b>
<b>INDUSTRY, MINING, AND ENERGY .....</b>	<b>261</b>
6.1 Daya Terpasang, Produksi, dan Distribusi Listrik PT. PLN (Persero) pada Cabang/Ranting PLN Menurut Kecamatan di Kabupaten Probolinggo, 2021 .....	261
<i>Installed Electricity Power, Production, and Distribution of PT. PLN</i> <i>(Persero) at PLN Branch by Subdistrict in Probolinggo Regency,</i> <i>2021 .....</i>	261
6.2 Jumlah Pelanggan Listrik Menurut Kecamatan di Kabupaten Probolinggo, 2016-2021 .....	262
<i>Number of Electricity Customers by Subdistrict in Probolinggo</i> <i>Regency, 2016-2021 .....</i>	262
6.3 Produksi Air Minum, Tarif dan Jumlah Pelanggan per Bulan, 2021 .....	263
<i>Production, Fare and Costomers for Drinking Water by Month,</i> <i>2021 .....</i>	263
6.4 Jumlah Pelanggan dan Air yang Disalurkan menurut Kecamatan, 2021 .....	264
<i>Number of Custumers and Distributed Water By Sub District,</i> <i>2021 .....</i>	264
6.5 Jumlah Pelanggan dan Air yang Disalurkan menurut Pelanggan, 2021 .....	265
<i>Number of Customer and Distributed Clean Water by Type of</i> <i>Customers, 2021 .....</i>	265
6.6 Jumlah Industri menurut Lapangan kerja dan Jenisnya, 2021 .....	266
<i>Number of Industries by Employment and Types, 2021 .....</i>	266
6.7 Sebaran Lokasi Unit Usaha Industri Tahun 2021 .....	267
<i>Distribution of Industrial Business Unit Locations in 2021 .....</i>	267
6.8 Potensi Cabang Industri Elektronika dan Aneka menurut Jumlah Unit Usaha Tenaga Kerja, Investasi, Nilai Produksi dan Bahan Baku, 2021 .....	268

	Potential Branch of Electronics and Miscellaneous Industries according to Number of Business Units: Labor, Investment, Production Value and Raw Materials, 2021.....	268
6.9	Potensi Cabang Industri Sandang dan Serat menurut Jumlah Unit Usaha Tenaga Kerja, Investasi, Nilai Produksi dan Bahan Baku, 2021 <i>Potential of Clothing and Fiber Branches according to the Number of Business Units Labor, Investment, Production Value and Raw Materials, 2021</i> .....	269
6.10	Potensi Cabang Industri Hasil Hutan menurut jumlah Unit Usaha tenaga Kerja, Investasi, Nilai Produksi dan Bahan Baku, 2021 .....	270
	<i>Potential of Forests Products Branches according to the Number of Business Units Labor, Investment, Production Value and Raw Materials, 2021</i> .....	270
6.11	Lokasi Sebtra Industri Kecil Investasi, Nilai Produksi dan Bahan Baku, 2021 .....	271
	<i>Location of Small Investment Centers, Production Value and Raw Materials in 2021</i> .....	271
6.12	Jumlah Unit, Tenaga Kerja dan Nilai Investasi Menurut Bidang Usaha di Kabupaten Probolinggo, 2021 .....	272
	<i>Number of Units, Labor and Investment Value Decreased Business Sector in Probolinggo Regency, 2021</i> .....	272
<b>7.</b>	<b>PARIWISATA/TOURISM</b>	
7.1	Jumlah Rumah Makan/Restoran Menurut Kecamatan di Kabupaten Probolinggo, 2017-2021.....	281
	<i>Number of Restaurants by Subdistrict in Probolinggo Regency, 2017-2021</i> .....	281
7.2	Jumlah Akomodasi Hotel Menurut Kecamatan di Kabupaten Probolinggo, 2020 dan 2021 .....	282
	<i>Number of Hotel Accomodations by Subdistrict in Probolinggo Regency, 2020 and 2021</i> .....	282
7.3	Jumlah Wisatawan Mancanegara dan Domestik di Kabupaten Probolinggo, 2015-2021.....	283
	<i>Number of International and Domestic Visitors in Probolinggo Regency, 2015-2021</i> .....	283

	Halaman Page
7.4	Jumlah Wisatawan Mancanegara dan Domestik Monthly di Kabupaten Probolinggo, 2021 ..... 284
	<i>Number of International and Domestic Visitors Monthly in Probolinggo Regency, 2021 ..... 284</i>
<b>8.</b>	<b>TRANSPORTASI DAN KOMUNIKASI/ TRANSPORTATION AND COMMUNICATION</b>
<b>8.1</b>	<b>TRANSPORTASI..... 287</b>
	<b>TRANSPORTATION ..... 287</b>
8.1.1	Panjang Jalan Menurut Tingkat Kewenangan Pemerintahan di Kabupaten Probolinggo, (km), 2018–2021 ..... 291
	<i>Length of Roads by Level of Government Authority in Probolinggo Regency (km), 2018–2021 ..... 291</i>
8.1.2	Panjang Jalan Menurut Jenis Permukaan Jalan di Kabupaten Probolinggo km), 2018–2021 ..... 292
	<i>Length of Roads by Type of Road Surface in Probolinggo Regency (km), 2018–2021 ..... 292</i>
8.1.3	Panjang Jalan Menurut Kondisi Jalan di Kabupaten Probolinggo, (km), 2018–2021 ..... 293
	<i>Length of Roads by Condition of Roads in Probolinggo Regency (km), 2018–2021 ..... 293</i>
8.1.4	Panjang Jalan Menurut Kecamatan dan Kondisi Jalan di Kabupaten Probolinggo (km), 2021 ..... 294
	<i>Length of Roads by Subdistrict and Road Condition in Probolinggo Regency (km), 2021 ..... 294</i>
8.1.5	Panjang Jalan Menurut Kecamatan dan Pemerintahan yang Berwenang Mengelolanya di Kabupaten Probolinggo (km), 2021 ..... 295
	<i>Length of Roads by Subdistrict and Level of Government Authority in Probolinggo Regency (km), 2021 ..... 295</i>
8.1.6	Jumlah Kendaraan Bermotor Yang Terdaftar di Kabupaten Probolinggo, 2016-2021 ..... 296
	<i>Number of Listed Motorized Vehicle in Probolinggo Regency, 2016-2021 ..... 296</i>

## 8.2 KOMUNIKASI

### COMMUNICATION

8.2.1	Jumlah Kantor Pos Pembantu Menurut Kecamatan di Kabupaten Probolinggo, 2017–2021 .....	297
	<i>Number of Post Offices Subsidiaries by Subdistrict in Probolinggo Regency, 2017–2021 .....</i>	297
8.2.2	Jumlah Penerimaan dan Pengeluaran Giro/Cek Pos, Tabanas, Wesel Pos dan Hasil Penjualan Benda Pos, 2021 .....	298
	<i>Number of Receipts and Expenditures Giro / Cheque Post, Tabanas, Money Order and Sales Results Pos Objects, 2021 .....</i>	298
8.2.3	Jumlah Penerimaan dan Pengiriman Surat Pos Dalam Negeri dan Surat Pos Luar Negeri dan Paket Pos, 2020-2021 .....	299
	<i>Number of Value acceptance and Shipping of Domestic and International Mail and Postal Parce, 2020-2021 .....</i>	299

## 9. PERBANKAN, KOPERASI, DAN HARGA-HARGA/ BANKING, COOPERATIVE, AND PRICES

9.1	Jumlah Koperasi Aktif Menurut Kecamatan di Kabupaten Probolinggo, 2017–2021 .....	307
	<i>Number of Active Cooperative by Subdistrict in Probolinggo Regency, 2017–2021 .....</i>	307
9.2	Jumlah Koperasi Menurut Jenis Koperasi dan Kecamatan di Kabupaten Probolinggo, 2021 .....	308
	<i>Number of Cooperative by Kind of Cooperative and Subdistrict in Probolinggo Regency, 2021 .....</i>	308
9.3	Jumlah Koperasi Aktif, Jumlah Anggota dan Nilai Pendapatan (SHU) Menurut Kecamatan di Kabupaten Probolinggo, 2021 .....	309
	<i>Number of Active Cooperative, Member and Income Value by Subdistrict in Probolinggo Regency, 2021 .....</i>	309

## 10. PENGELUARAN PENDUDUK/POPULATION EXPENDITURE

10.1	Rata-rata Pengeluaran per Kapita Sebulan Menurut Kelompok Komoditas (rupiah) di Kabupaten Probolinggo, 2020 dan 2021 .....	317
	<i>Monthly Average Expenditure per Capita by Commodity Group (rupiahs) in Probolinggo Regency, 2020 and 2021 .....</i>	317

10.2	Persentase Pengeluaran per Kapita Sebulan Menurut Kelompok Komoditas di Kabupaten Probolinggo, 2020 dan 2021 .....	318
	<i>Percentage of Monthly Expenditure per Capita by Commodity Group in Probolinggo Regency, 2020 and 2021 .....</i>	318
10.3	Rata-rata Pengeluaran Penduduk Menurut Tingkat Kesejahteraan Per Kapita Sebulan di Kabupaten Probolinggo, 2020 dan 2021 .....	319
	<i>Percentage of Population by Per Capita Spending Group a Month in Probolinggo Regency, 2020 and 2021 .....</i>	319
<b>11.</b>	<b>PERDAGANGAN/TRADE</b>	
11.1	Jumlah Sarana Perdagangan Menurut Jenisnya di Kabupaten Probolinggo 2017-2021 .....	327
	<i>Number of Trading Facilities by Type of Facility in Probolinggo Regency, 2017-2021 .....</i>	327
11.2	Jumlah Usaha Kecil Menengah di Kabupaten Probolinggo, 2017-2021 .....	328
	<i>The number of small and medium enterprises in Probolinggo Regency, 2016 - 2018 .....</i>	328
<b>12.</b>	<b>SISTEM NERACA REGIONAL</b>	
	<b>SYSTEM OF REGIONAL ACCOUNTS</b>	
12.1.	Produk Domestik Regional Bruto Atas Dasar Harga Berlaku Menurut Lapangan Usaha (miliar rupiah), 2016–2021 .....	343
	<i>Gross Regional Domestic Product at Current Market Prices by Industry (billion rupiahs), 2016-2021 .....</i>	343
12.2	Produk Domestik Regional Bruto Atas Dasar Harga Konstan 2010 Menurut Lapangan Usaha (miliar rupiah), 2016-2021 .....	345
	<i>Gross Regional Domestic Product at 2010 Constant Market Prices by Industry (billion rupiahs), 2016-2021 .....</i>	345
12.3	Distribusi Persentase Produk Domestik Regional Bruto Atas Dasar Harga Berlaku Menurut Lapangan Usaha, 2016-2021 .....	347
	<i>Percentage Distribution of Gross Regional Domestic Product at Current Market Prices by Industry, 2016-2021 .....</i>	347
12.4	Laju Pertumbuhan Produk Domestik Regional Bruto Atas Dasar Harga Konstan 2010 Menurut Lapangan Usaha (persen), 2016–2021 .....	349
	<i>Growth Rate of Gross Regional Domestic Product at 2010 Constant Market Prices by Industry (percent), 2016–2021 .....</i>	349

12.5	Produk Domestik Regional Bruto Atas Dasar Harga Berlaku Menurut Jenis Pengeluaran di Kabupaten Probolinggo (miliar rupiah), 2016-2021 .....	351
	<i>Gross Regional Domestic Product at Current Market Prices by Type of Expenditure in Probolinggo Regency (billion rupiahs), 2016-2021.....</i>	351
12.6	Produk Domestik Regional Bruto Atas Dasar Harga Konstan 2010 Menurut Jenis Pengeluaran di Kabupaten Probolinggo (miliar rupiah), 2016-2021 .....	352
	<i>Gross Regional Domestic Product at 2010 Constant Market Prices by Type of Expenditure in Probolinggo Regency (billion rupiahs), 2016-2021 .....</i>	352
<b>13.</b>	<b>PERBANDINGAN ANTAR KABUPATEN/ KOTA/ REGENCY/MUNICIPAL COMPARISON</b>	
13.1	Jumlah Penduduk Menurut Kabupaten/Kota di Provinsi Jawa Timur , 2016–2021 .....	361
	<i>Population by Regency/Municipality in East Java Province, 2016–2021 .....</i>	361
13.2	Laju Pertumbuhan Produk Domestik Regional Bruto Atas Dasar Harga Konstan 2010 Menurut Kabupaten/Kota di Provinsi Jawa Timur ( (persen), 2016–2021 .....	363
	<i>Rate of Growth of Gross Regional Domestic Products at Constant 2010 Prices by Regency/Municipality in East Java Province (percent), 2016–2021 .....</i>	363
13.3	Jumlah Penduduk Miskin Menurut Kabupaten/Kota di Provinsi Jawa Timur ( (ribu), 2016–2021 .....	365
	<i>Number of Poor Population by Regency/Municipality in East Java Province (thousand), 2016–2021 .....</i>	365
13.4	Indeks Pembangunan Manusia Menurut Kabupaten/Kota di Provinsi Jawa Timur, 2016–2021 .....	367
	<i>Human Development Index by Regency/Municipality in East Java Province, 2016–2021 .....</i>	367
13.5	Perkembangan Produksi Padi Menurut Kabupaten/Kota di Provinsi Jawa Timur, 2020-2021 (Ton-GKG) .....	369
	<i>Development of Rice Production by Regency / City in East Java Province, 2020-2021 (Ton-GKG).....</i>	369
13.6	Perkembangan Luas Panen Padi Menurut Kabupaten/Kota di Provinsi Jawa Timur, 2020-2021 (Hektar).....	371



	<i>Development of rice harvest area by Regency / City in East Java Province, 2020-2021 (Hectares).....</i>	371
13.7	Rata-rata Pengeluaran Perkapita Sebulan di Jawa Timur menurut Kabupaten/Kota dan Jenis Pengeluaran Makanan dan Non Makanan, 2021.....	373
	<i>Montly Average Expenditure Per Capita in Jawa Timur Province Specified Region and Type of Food and Non Food Expenditure, 2021....</i>	373

<https://probolinggokab.bps.go.id>



## DAFTAR GAMBAR/LIST OF FIGURES

		Halaman <i>Page</i>
1.1	Luas Daerah menurut Kecamatan di Kabupaten Probolinggo (%), 2021 .....	5
	<i>Area of Subdistrict in Probolinggo Regency (%), 2021</i> .....	5
1.2	Tinggi Wilayah di Atas Permukaan Laut (DPL) Menurut Kecamatan di Kabupaten Probolinggo, 2021 .....	7
	<i>Height Above Mean Sea Level (AMSL) by Subdistrict in Probolinggo Regency, 2021</i> .....	7
2.1	Jumlah Desa/Kelurahan Menurut Kecamatan di Kabupaten Probolinggo, 2021 .....	25
	<i>Number of Villages by Sub Districts in Probolinggo Regency, 2021</i> .....	25
2.2	Jumlah Pegawai Negeri Sipil Menurut Tingkat Pendidikan dan Jenis Kelamin di Kabupaten Probolinggo, Desember 2021 .....	27
	<i>Number of Civil Servants by Educational Level and Sex, December 2021</i> .....	27
3.1	Jumlah Penduduk Hasil SP2021 Kecamatan di Kabupaten Probolinggo, 2021 .....	59
	<i>Population SP2021 by District Registration in Probolinggo Regency, 2021</i> .....	59
3.2	Tingkat Pengangguran Terbuka Kabupaten Probolinggo, Prov. Jawa Timur dan Indonesia, 2010-2021 .....	61
	<i>Open Unemployment Rate Probolinggo Regency, Prov. East Java and Indonesia, 2010-2021</i> .....	61
4.1	Persentase Penduduk Miskin di Kabupaten Probolinggo, 2012- 2021 .....	97
	<i>Percentage of Poverty in Probolinggo Regency, 2012-2021</i> .....	97
4.2	Jumlah Desa yang Memiliki Sarana Kesehatan di Kabupaten Probolinggo, 2021 .....	99

	Halaman Page
	99
5.1	189
	189
5.2	191
	191
6.1	259
	259
7.1	279
	279
8.1	289
	289
9.1	305
	305
10.1	315
	315
11.1	325
	325
12.1	339
	339
12.2	341
	341

	Halaman Page
	341
13.1	357
	357
13.2	359
	359

<https://probolinggokab.bps.go.id>



## PENJELASAN UMUM/EXPLANATORY NOTES

Tanda-tanda, satuan-satuan, dan lain-lainnya yang digunakan dalam publikasi ini adalah sebagai berikut:

*Symbols, measurement units, and acronyms which are used in this publication, are as follows:*

### 1. TANDA-TANDA/SYMBOLS

Data tidak tersedia/Data not available .....	: ...
Tidak ada atau nol /Null or zero .....	: -
Data dapat diabaikan/Data negligible .....	: 0
Tanda decimal/Decimal point .....	: ,
Data tidak dapat ditampilkan/Not applicable .....	: NA
Angka estimasi/Estimated figures .....	: e
Angka diperbaiki/Revised figures .....	: r
Angka sementara/Preliminary figures .....	: x
Angka sangat sementara/Very preliminary figures .....	: xx
Angka sangat sangat sementara/Very very preliminary figures .....	: xxx

### 2. SATUAN/UNITS

barel/barrel .....	: 158,99 liter/litres = 1/6,2898 m <sup>3</sup>
hektar (ha)/hectare (ha) .....	: 10 000 m <sup>2</sup>
kilometer (km)/kilometres (km) .....	: 1 000 meter/meters (m)
knot/knot .....	: 1,8523 km/jam (km/hour)
kuintal/quintal .....	: 100 kg
KWh .....	: 1 000 Watt hour
MWh .....	: 1 000 KWh
liter (untuk beras)/litre (for rice) .....	: 0,80 kg
MMSCF .....	: 1/35,3 m <sup>3</sup>
metrik ton (m.ton)/metric ton (m. ton) .....	: 0,98421 long ton = 1 000 kg
ons/ounce .....	: 28,31 gram/grams
ton .....	: 1 000 kg

Satuan lain: buah, dus, butir, helai/lembar, kaleng, batang, pulsa, ton kilometer (ton-km), jam, menit, persen (%).

*Other units: unit, pack, pieces, sheet, tin, pulse, ton-kilometres(ton-km), hour, minute, percent (%).*

Perbedaan angka di belakang koma disebabkan oleh pembulatan angka.

*The difference in decimal numbers is caused by rounding.*





## DAFTAR SINGKATAN/ LIST OF ABBREVIATIONS

SI	: Stasiun Iklim
SIMPK	: Stasiun Meteorologi Pertanian Khusus
t.t	: Tempat tidur
BCG	: Bacillus Calmette Guerin
DPT	: Difteri, Pertusis, Tetanus
TT	: Tetanus Toxoid
IOT	: Industri Obat Tradisional/ <i>Traditional Medicine Industry</i>
IKOT	: Industri Kecil Obat Tradisional/ <i>Traditional Medicine Small</i>
Alkes	: Alat kesehatan/ <i>Health Kits</i>
PKRT	: Perbekalan Kesehatan Rumah tangga/ <i>Household Health Logistics</i>
Kompl	: Komplemen/ <i>Complement</i>
IRTP	: Industri Pangan Produksi Rumah Tangga/ <i>Foods Home Industry</i>
PBF	: Pedagang Besar Farmasi/ <i>Pharmacy Whole-seller</i>
GFK	: Gudang Farmasi Kab/Kota/Regency/ <i>Municipality Pharmacy Warehouse</i>
RB	: Rumah Bersalin/ <i>Delivery House</i>
Pustu	: Puskesmas pembantu/ <i>Auxiliary Public Health Center</i>
BP	: Balai Pengobatan/ <i>Polyclinic</i>
TPS	: Tempat Pembuangan Sementara / <i>landfill</i>
Jamkesmas	: Jaminan kesehatan masyarakat miskin/ <i>Poor public health insurance</i>
PJKMU	: Program Jaminan Kesehatan Masyarakat Umum
SIUP	: Surat Ijin Usaha Perdagangan/ <i>Trading Permission Letter</i>
TDP	: Tanda Daftar Perusahaan/ <i>Company Registration Identity</i>
API	: Angka Pengenal Importir/ <i>Importer's Identity Number</i>



## Statistik Kunci Kabupaten Probolinggo, 2019–2021

### Probolinggo Regency Key Statistics, 2019–2021

Rincian/Description	Satuan/Unit	2019	2020	2021
(1)	(2)	(3)	(4)	(5)
<b>SOSIAL/SOCIAL</b>				
Penduduk/Population (	juta/million	1,168	1,152	1,155
Laju Pertumbuhan Penduduk <sup>1</sup> /Population Growth	%	0,55	0,50	0,50
Angka Harapan Hidup-e <sub>v</sub> /Life Expectancy Rate	tahun/years	67,00	67,20	67,20
Rata-rata Lama Sekolah	thn	5,77	6,11	6,11
Harapan Lama Sekolah	thn	12,34	12,35	12,35
Indeks Pembangunan Manusia-IPM <i>Human Development Index</i>	-	65,60	66,07	66,07
Tingkat Partisipasi Angkatan Kerja -TPAK <i>Labour Force Participation Rate-LFPR</i>	%	68,62	68,62	68,62
Tingkat Pengangguran Terbuka-TPT <i>Unemployment Rate-UR</i>	%	3,88	4,86	4,86
Penduduk Miskin/Poor People	ribu	207,22	218,35	218,35
Persentase Penduduk Miskin <i>Percentage of Poor People</i>	%	17,76	18,61	18,61
<b>EKONOMI/ECONOMIC</b>				
Produk Domestik Regional Bruto (PDDB) Harga Berlaku <i>Gross Domestic Regional Bruto (GDP) at Current Price</i>	miliar rupiah	34 020,19	33 721,07	33 721,07
Laju Pertumbuhan Ekonomi <sup>2</sup> /Economic Growth	%	4,56	-2,12	-2,12



# 1 GEOGRAFI DAN IKLIM

*Geography and Climate*



## **Luas Wilayah** Kabupaten Probolinggo

*Total Area of Probolinggo Regency*

**1696,17 km<sup>2</sup>**

## **Kecamatan Terluas**

*Largest Subdistrict by Area*

**Krucil**



## **Ibu Kota** Kabupaten Probolinggo

*Capital of Probolinggo Regency*

**Kraksaan**

<https://probolinggo.kab.go.id>





**PENJELASAN TEKNIS**

1. Meter di atas permukaan laut (disingkat mdpl) adalah istilah yang digunakan untuk menjelaskan ketinggian suatu tempat dari permukaan laut, dinyatakan dalam meter. Istilah ini banyak digunakan dalam radio (baik dalam siaran maupun penggunaan lain) oleh insinyur untuk menentukan daerah lingkup yang dapat dijangkau stasiun. Istilah ini juga digunakan dalam penerbangan, di mana semua ketinggian dicatat dan dilaporkan. Ketinggian dalam peta dapat dinyatakan dengan warna ataupun garis kontur. Ketinggian danau, gunung, bukit, dan titik topografis lain juga dapat dinyatakan dengan angka.
2. Curah hujan merupakan ketinggian air hujan yang terkumpul dalam tempat yang datar, tidak menguap, tidak meresap dan tidak mengalir. Curah hujan 1 (satu) milimeter artinya dalam luasan satu meter persegi pada tempat yang datar, tertampung air setinggi satu milimeter atau tertampung air sebanyak satu liter.
3. Hari hujan merupakan kejadian hujan dengan curah hujan lebih besar atau sama dengan 0,5 mm.

**TECHNICAL NOTES**

1. *Meter above sea level (abbreviated masl) is a term used to describe the height of a place from sea level, expressed in meters. This term is widely used in radio (both in broadcast and in other uses) by engineers to determine the coverage area a station can cover. This term is also used in aviation, where all altitude is recorded and reported. The height on the map can be expressed by color or by contour lines. The elevation of lakes, mountains, hills, and other topographical points can also be represented by numbers.*
2. *Rainfall is the height of rainwater that is collected in a flat place, does not evaporate, does not absorb and does not flow. Rainfall of 1 (one) millimeter means that in an area of one square meter on a flat place, one millimeter of water is collected or one liter of water is collected.*
3. *Rainy days are rain events with rainfall greater than or equal to 0.5 mm.*

4. Curah hujan harian adalah hujan yang terjadi dan tercatat pada stasiun pengamatan curah hujan setiap hari (selama 24 jam). Data curah hujan harian biasanya dipakai untuk simulasi kebutuhan air tanaman, simulasi operasi waduk.
  5. Curah hujan harian maksimum adalah: curah hujan harian tertinggi dalam tahun pengamatan pada suatu stasiun tertentu.
4. *Daily rainfall is the rain that occurs and is recorded at the rainfall observation station every day (for 24 hours). Daily rainfall data are usually used to simulate plant water requirements, simulate reservoir operations.*
  5. *The maximum daily rainfall is: the highest daily rainfall in the observation year at a particular station.*

<https://probolinggokab.bps.go.id>

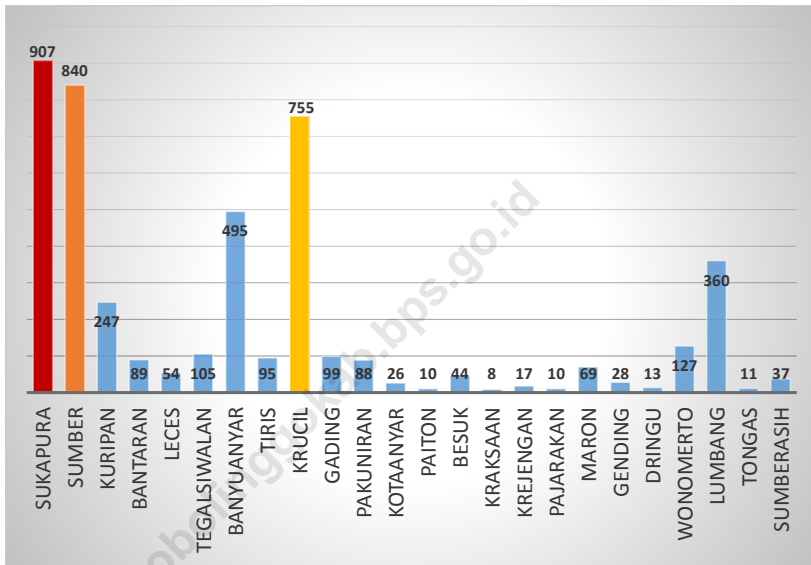






**Gambar**  
**Figures**

**1.2 Tinggi Wilayah di Atas Permukaan Laut (DPL) Menurut Kecamatan di Kabupaten Probolinggo, 2021**  
*Height Above Mean Sea Level (AMSL) by Subdistrict in Probolinggo Regency, 2021*



Sumber/Source: Badan Pertanahan Nasional Kab. Probolinggo/ National Board of Land Affairs of Probolinggo Regency



## 1.1 KEADAAN GEOGRAFI GEOGRAPHY CONDITION

**Tabel** 1.1.1 **Luas Daerah dan Jumlah Pulau Menurut Kecamatan di Kabupaten Probolinggo, 2021**  
**Table** 1.1.1 **Total Area and Number of Islands by Subdistrict in Probolinggo Regency, 2021**

Kecamatan Subdistrict	Ibukota Kecamatan Capital of Subdistrict	Luas <sup>1</sup> Total Area <sup>1</sup> (km <sup>2</sup> /sq.km)
(1)	(2)	(3)
1. Sukapura	Sukapura	102,08
2. Sumber	Sumber	141,88
3. Kuripan	Kuripan	66,75
4. Bantaran	Bantaran	42,13
5. Leces	Leces	36,81
6. Tegalsiwalan	Tegalsiwalan	41,74
7. Banyuanyar	Banyuanyar	45,70
8. Tiris	Tiris	165,67
9. Krucil	Krucil	202,53
10. Gading	Gading	146,85
11. Pakuniran	Pakuniran	113,85
12. Kotaanyar	Kotaanyar	42,58
13. Paiton	Paiton	53,28
14. Besuk	Besuk	35,04
15. Kraksaan	Kraksaan	37,80
16. Krejengan	Krejengan	34,43
17. Pajarakan	Pajarakan	21,34
18. Maron	Maron	51,39
19. Gending	Gending	36,61
20. Dringu	Dringu	31,13
21. Wonomerto	Wonomerto	45,67
22. Lumbang	Lumbang	92,71
23. Tongas	Tongas	77,95
24. Sumberasih	Sumberasih	30,25
<b>Kabupaten Probolinggo</b>	<b>Kraksaan</b>	<b>1 696,17</b>

Lanjutan Tabel/*Continued Table 1.1.1*

Kecamatan <i>Subdistrict</i>	Persentase terhadap Luas Kabupaten <i>Percentage to Region Area</i>	Jumlah Pulau <i>Number of Islands</i>
(1)	(4)	(5)
1. Sukapura	6,02	-
2. Sumber	8,36	-
3. Kuripan	3,94	-
4. Bantaran	2,48	-
5. Leces	2,17	-
6. Tegalsiwalan	2,46	-
7. Banyuanyar	2,69	-
8. Tiris	9,77	-
9. Krucil	11,94	-
10. Gading	8,66	-
11. Pakuniran	6,71	-
12. Kotaanyar	2,51	-
13. Paiton	3,14	-
14. Besuk	2,07	-
15. Kraksaan	2,23	-
16. Krejengan	2,03	-
17. Pajarakan	2,16	-
18. Maron	3,03	-
19. Gending	2,16	-
20. Dringu	1,84	-
21. Wonomerto	2,69	-
22. Lumbang	5,47	-
23. Tongas	4,60	-
24. Sumberasih	1,78	1
<b>Kabupaten Probolinggo</b>	<b>100,00</b>	<b>1</b>

Sumber/*Source*: Badan Pertanahan Nasional Kabupaten Probolinggo/ *National Board of Land Affairs of Probolinggo Regency*

**Tabel**  
**Table** 1.1.2

**Tinggi Wilayah dan Jarak ke Ibukota di Kabupaten  
Probolinggo, 2021**  
*Altitude and Distance to the Capital in Probolinggo  
Regency, 2021*

Kecamatan Subdistrict	Tinggi Wilayah (mdpl) Altitude (m a.s.l)	Jarak ke Ibukota Distance to the Capital
(1)	(2)	(3)
1. Sukapura	907,00	42,00
2. Sumber	840,00	53,00
3. Kuripan	247,00	47,00
4. Bantaran	89,00	39,00
5. Leces	54,00	37,00
6. Tegalsiwalan	105,00	42,00
7. Banyuanyar	495,00	24,00
8. Tiris	95,00	34,00
9. Krucil	755,00	33,00
10. Gading	99,00	11,00
11. Pakuniran	88,00	25,00
12. Kotaanyar	26,00	18,00
13. Paiton	10,00	12,00
14. Besuk	44,00	7,00
15. Kraksaan	8,00	-
16. Krejengan	17,00	5,00
17. Pajarakan	10,00	3,00
18. Maron	69,00	17,00
19. Gending	28,00	12,00
20. Dringu	13,00	21,00
21. Wonomerto	127,00	39,00
22. Lumbang	360,00	49,00
23. Tongas	11,00	37,00
24. Sumberasih	37,00	35,00
<b>Kabupaten Probolinggo</b>	<b>4 534,00</b>	<b>642,00</b>

Sumber/Source: Badan Pertanahan Nasional Kabupaten Probolinggo/ National Board of Land Affairs of Probolinggo Regency

## 1.2 KEADAAN IKLIM CLIMATE CONDITION

**Tabel 1.2.1** Curah Hujan Terbesar, Curah Hujan Terkecil, Rata-Rata Hujan dan Jumlah Hari Hujan Menurut Stasiun Penakar di Kabupaten Probolinggo, 2021  
*The Most Rainfall, Rainfall Smallest, Average Number of Rain and Rainy Day by Rain Gauge station in Probolinggo Regency, 2021*

Stasiun Penakar Hujan <i>Rain Gauge Station</i>	Curah Hujan / <i>Rainfall</i> (mm)			Jumlah Hari Hujan Setahun <i>Number of Rainy day a Year</i>	Rata Rata Curah Hujan Per Hari <i>Average Rainfall/Day (mm)</i>
	Terbesar <i>Rainfall Most</i>	Terkecil <i>Rainfall smallest</i>	Jumlah setahun <i>Total year</i>		
(1)	(2)	(3)	(4)	(5)	(6)
Kraksaan	137	2	1864	79	24
Krejengan	200	1	2788	81	34
Kertosuko	165	1	3384	148	23
Krucil	130	1	3189	166	19
Katimoho	107	1	1361	84	16
Pandan Laras	137	1	3559	142	25
Jurangjero	142	1	1145	68	17
Wangkal	150	2	1885	86	22
Soka'an	105	2	1595	82	19
Bermi	170	1	3011	147	20
Besuk	123	1	1721	101	17
Bago	83	1	1609	99	16
Batur	125	1	1422	66	22
Klampokan	161	1	2085	97	21
Kandang Jati	64	1	679	40	17
Jabung	102	1	1237	72	17
Ramah	105	1	1978	102	19
Sumber Bendo	99	2	1618	81	20
Arah Makam	128	1	1883	111	17
Paiton	143	2	1351	60	23
Pakuniran	151	2	1497	57	26
Kali Dandan	89	1	535	33	16



Lanjutan Tabel/*Continued Table 1.2.1*

Stasiun Penakar Hujan <i>Rain Gauge Station</i>	Curah Hujan / <i>Rainfall</i> (mm)			Jumlah Hari Hujan Setahun <i>Number of Rainy day a Year</i>	Rata Rata Curah Hujan Per Hari <i>Average Rainfall/Day</i> (mm)
	Terbesar <i>Rainfall Most</i>	Terkecil <i>Rainfall smallest</i>	Jumlah setahun <i>Total year</i>		
(1)	(2)	(3)	(4)	(5)	(6)
Kedung Sumur	123	1	736	26	28
Kota Anyar	144	3	1243	48	28
Gunggungan Kdl.	100	5	1445	43	34
Glagah	129	3	1365	48	28
Asem Jajar	115	13	1271	26	49
Bayeman	112	1	1459	105	14
Lumbang	79	1	2088	136	15
Botogerdu	202	1	2185	102	21
Muneng	93	1	1600	99	16
Patalan	187	1	2084	106	20
Krasak	68	1	1962	117	17
Bantaran	98	1	381	19	0
Gemito	132	2	1278	37	35
Sumber	90	1	675	36	19
Ronggotali	81	3	1145	34	34
Dringu	68	2	403	25	16
Jorongan	99	1	463	26	18
Sumberbulu	102	1	778	48	16
Leces	147	1	1600	50	14
Malasan	123	2	1171	31	34
Gending	114	1	1054	81	20
Banyuanyar	97	1	2473	122	20
Adiboyo	82	1	1341	91	15

Lanjutan Tabel/*Continued Table 1.2.1*

Stasiun Penakar Hujan <i>Rain Gauge Station</i>	Curah Hujan / <i>Rainfall (mm)</i>			Jumlah Hari Hujan Setahun <i>Number of Rainy day a Year</i>	Rata Rata Curah Hujan Per Hari <i>Average Rainfall/Day (mm)</i>
	Terbesar <i>Rainfall Most</i>	Terkecil <i>Rainfall smallest</i>	Jumlah setahun <i>Total year</i>		
(1)	(2)	(3)	(4)	(5)	(6)
<b>Pekalen</b>	101	1	2025	117	17
<b>Jatiampuh</b>	100	1	1406	84	17
<b>Pajarakan</b>	63	2	1078	75	14
<b>Condong</b>	105	1	2182	107	20
<b>Tiris</b>	149	1	4472	185	24
<b>Segaran</b>	139	1	4187	179	23

Sumber/*Source*: Dinas Pekerjaan Umum Dan Penataan Ruang Kabupaten Probolinggo/ *Public Works Service and Spatial Planning of Probolinggo Regency*

**Tabel 1.2.2 Rata-Rata Curah Hujan, Hari Hujan Bulanan di Kabupaten Probolinggo, 2021**  
**Table Average Rainfall and Rain Day Monthly in Probolinggo Regency, 2021**

<b>Bulan Month</b>	<b>Rata-rata Curah Hujan Per Bulan Average Rainfall /Month (mm)</b>	<b>Rata Rata Hari Hujan Per Bulan Average Rainy Days/Month</b>
(1)	(2)	(3)
<b>Januari/January</b>	24	13
<b>Februari/February</b>	26	19
<b>Maret/March</b>	17	10
<b>April/April</b>	18	8
<b>Mei/May</b>	14	2
<b>Juni/June</b>	17	5
<b>Juli/July</b>	12	1
<b>Agustus/August</b>	12	1
<b>September/September</b>	25	3
<b>Oktober/October</b>	19	2
<b>November/November</b>	18	8
<b>Desember/December</b>	20	11

Sumber/Source: Dinas Pekerjaan Umum Dan Penataan Ruang Kabupaten Probolinggo/ Public Works Service and Spatial Planning of Probolinggo Regency

**Tabel 1.2.3** Nama dan Panjang Sungai di Kabupaten Probolinggo, 2021  
**Table** *Name and Length of River in Probolinggo Regency, 2021*

Nama Sungai/ River Name	Panjang (Km)/ Length (Km)	Lebar (M)/ Width (M)
(1)	(2)	(3)
1. K. Rondoningo	95,20	26,00
2. K. Pandan Laras	43,50	26,00
3. K. Kertosono	39,70	25,00
4. K. Kandangjati	8,00	8,00
5. K. Besuk	13,20	8,00
6. K. Jabung	20,50	8,00
7. K. Pancarlagas	85,70	50,00
8. K. Paiton	18,00	20,00
9. K. Kresek	24,50	25,00
10. K. Taman	24,10	12,00
11. K. Legundi	12,50	6,00
12. K. Curah Manjangan	5,00	9,00
13. K. Klumprit	12,50	12,00
14. K. Lumbang / Bayeman	17,50	13,00
15. K. Blibis	20,00	15,00
16. K. Blobo	10,00	10,00
17. K. Besi	15,50	15,00
18. K. Patalan/Spaser	22,50	18,00
19. K. Kedung Galeng	38,00	35,00
20. K. Banyubiru	11,00	18,00
21. K. Gending	20,00	20,00
22. K. Klaseman	11,00	15,00
23. K. Pekalen	35,10	35,00
24. Afour Bujel	2,00	5,00
25. K. Lawean	16,70	25,00

Sumber/Source: Dinas Pekerjaan Umum Dan Penataan Ruang Kabupaten Probolinggo/ *Public Works Service and Spatial Planning of Probolinggo Regency*

# 2 PEMERINTAHAN

## Government

### Jumlah PNS Kabupaten Probolinggo

Total Civil Servant in Probolinggo Regency



72,87 %



Persentase PNS yang memiliki **gelar**  
Percentage of Civil Servant with Bachelor Degree

71,12 %



Persentase PNS dengan **Jabatan Fungsional**  
Percentage of Civil Servant with Functional Position



**PENJELASAN TEKNIS****TECHNICAL NOTES**

1. Anggota Dewan Perwakilan Rakyat Daerah (DPRD) dipilih melalui pemilihan umum (pemilu) dan dilantik dalam masa jabatan lima tahun.
  2. Desa merupakan susunan pemerintahan terkecil dan terendah yang berkaitan langsung dengan warga negara. Desa adalah institusi dan identitas masyarakat hukum tertua yang bersifat asli. Keaslian desa terletak pada kewenangan otonomi dan tata pemerintahannya, yang diatur dan dikelola berdasarkan atas hak asal-usul dan adat istiadat setempat. Desa dalam sistem pemerintahan daerah merupakan ujung tombak suksesnya otonomi daerah karena di dalam sistem pemerintahan desa terdapat suatu hak dan kewajiban desa untuk menjalankan roda pemerintahan supaya menimbulkan suatu kesejahteraan untuk masyarakatnya.
  3. Kelurahan adalah pembagian wilayah administratif di Indonesia di bawah kecamatan. Kelurahan merupakan wilayah kerja lurah sebagai perangkat daerah kabupaten atau kota. Kelurahan dipimpin oleh seorang lurah yang berstatus sebagai Pegawai Negeri Sipil. Kelurahan merupakan unit pemerintahan
1. *Regional House of Representatives (DPRD) members are elected through a general election and appointed for a five-years membership.*
  2. *Village is the smallest and lowest government structure that is directly related to citizens. The village is the oldest legal community institution and identity that is original. The authenticity of the village lies in its autonomy and governance authority, which is regulated and managed based on the rights of origin and local customs. The village in the regional government system is the spearhead of the success of regional autonomy because in the village government system there is a village right and obligation to run the wheels of government in order to create a welfare for its people.*
  3. *Kelurahan is a division of administrative areas in Indonesia under sub-districts. Kelurahan is the working area of the lurah as a district or city apparatus. The sub-district is led by a village head with the status of a Civil Servant. Kelurahan is the smallest government unit at the level of a village. Unlike the village, the*

terkecil setingkat dengan desa. Berbeda dengan desa, kelurahan memiliki hak mengatur wilayahnya lebih terbatas. Dalam perkembangannya, sebuah desa dapat diubah statusnya menjadi kelurahan, atau sebaliknya.

*kelurahan has more limited rights to regulate its territory. During its development, a village status can be changed to become a sub-district, or vice versa.*

4. Pegawai Negeri Sipil (disingkat PNS) adalah pegawai yang telah memenuhi syarat yang ditentukan, diangkat oleh pejabat yang berwenang dan disertai tugas dalam suatu jabatan negeri, atau disertai tugas negara lainnya, dan digaji berdasarkan peraturan perundang-undangan yang berlaku. ASN terbagi menjadi dua yaitu PNS dan P3K (Pegawai Pemerintah dengan Perjanjian Kerja). Selain itu bisa dibilang PNS sudah pasti ASN, sedangkan ASN belum tentu PNS karena masih bisa berstatus P3K. Dalam pasal 1 UU Nomor 5 Tahun 2014, PNS adalah warga negara Indonesia yang memenuhi syarat tertentu, diangkat sebagai Pegawai ASN secara tetap oleh pejabat pembina kepegawaian untuk menduduki jabatan pemerintahan. Sementara itu, P3K adalah warga negara Indonesia yang memenuhi syarat tertentu, yang diangkat berdasarkan perjanjian kerja untuk jangka waktu tertentu dalam rangka melaksanakan tugas pemerintahan.

4. *Civil Servants (abbreviated as PNS) are employees who have met the specified requirements, appointed by an authorized official and assigned to a government position, or assigned to other state duties, and are paid based on the prevailing laws and regulations. ASN is divided into two, namely PNS. and P3K (Government Employees with Work Agreement). In addition, you can say that PNS is definitely ASN, while ASN is not necessarily PNS because they can still have First Aid status. In article 1 of Law Number 5 of 2014, PNS are Indonesian citizens who meet certain requirements, are appointed as ASN Employees on a permanent basis by civil servants to occupy government positions. Meanwhile, P3K is an Indonesian citizen who meets certain conditions, who is appointed based on a work agreement for a certain period of time in the context of carrying out government duties.*



5. Jabatan fungsional adalah jabatan yang tidak tercantum dalam struktur organisasi tetapi dalam menjalankan tugas pokok fungsi tidak bisa terlepas dari keberadaan organisasi tersebut. Contohnya guru, dosen, dokter, bagian pengarsipan negara, dan auditor. Pemegang jabatan fungsional akan melaksanakan tugas sesuai keahlian atau keterampilan yang sifatnya mandiri sesuai tupoksi suatu profesi. Pengangkatan jabatan fungsional diatur dalam PP Nomor 16 tahun 1994 yang kemudian diubah dalam PP Nomor 40 tahun 2010 dan Kepres Nomor 87 tahun 1999 yang diubah dalam PP Nomor 97 tahun 2012 tentang rumpun jabatan Pegawai Negeri Sipil.
  6. Jabatan struktural adalah jabatan yang secara jelas terdapat pada struktur organisasi. Urutan jabatan struktural terendah adalah eselon IVb, sedangkan tertinggi adalah eselon Ia. Yang termasuk jabatan structural PNS adalah sekretaris lurah, lurah, sekretaris camat (sekcama), camat, kepala seksi, kepala bidang, kepala bagian, kepala kantor, kepala badan, kepala dinas, sekretaris daerah (sekda), kepala biro, staf ahli, direktur jenderal, dan sekretaris jenderal. Berbeda dengan jabatan fungsional, untuk memperoleh jabatan struktural
5. *A functional position is a position that is not listed in the organizational structure but in carrying out its main functions it cannot be separated from the existence of the organization. For example, teachers, lecturers, doctors, state archives, and auditors. Holders of functional positions will carry out tasks according to their own expertise or skills according to the main duties and functions of a profession. The appointment of functional positions is regulated in Government Regulation Number 16 of 1994 which was later amended in Government Regulation Number 40 of 2010 and Presidential Decree Number 87 of 1999 as amended in Government Regulation Number 97 of 2012 concerning civil servant clumps.*
  6. *Structural positions are positions that are clearly contained in the organizational structure. The lowest structural position order is echelon IVb, while the highest is echelon Ia. The structural positions of civil servants are the secretary of the village head, the head of the sub-district, the secretary of the sub-district (sekcama), the camat, the head of the section, the head of the division, the head of the office, the head of the agency, the head of the service, the regional secretary (sekda), the head of the bureau, the expert staff, the director. generals, and general secretaries. Unlike*

seseorang harus terlebih dulu berstatus PNS. CPNS tidak berhak mengajukan sebagai pejabat struktural. Pangkat calon pejabat struktural serendah-rendahnya satu tingkat di bawah jenjang pangkat yang ditentukan dan memiliki kualifikasi akademik yang sesuai

*a functional position, to obtain a structural position a person must first have the status of a civil servant. CPNS is not entitled to apply as structural officials. The rank of structural candidate for structural officer should be at least one level below the specified rank and have the appropriate academic qualifications*

7. MERUJUK Pasal 1 angka 18 Undang-Undang Nomor 33 Tahun 2004, pendapatan asli daerah (PAD) adalah pendapatan yang diperoleh daerah yang dipungut berdasarkan peraturan daerah sesuai dengan peraturan perundang-undangan. PAD merupakan perwujudan dari asas desentralisasi dan menjadi salah satu sumber pendapatan daerah. Melalui PAD pemerintah daerah diberikan kewenangan untuk mendanai pelaksanaan otonomi daerah sesuai dengan potensinya. Peran PAD sebagai sumber pendapatan mengharuskan pemerintah daerah memaksimalkannya. Untuk itu, Pasal 5 ayat (1) UU 33/2004 memberikan cakupan sumber PAD yang luas mulai dari pajak dan retribusi daerah, pengelolaan kekayaan daerah yang dipisahkan, dan lain-lain PAD yang sah.

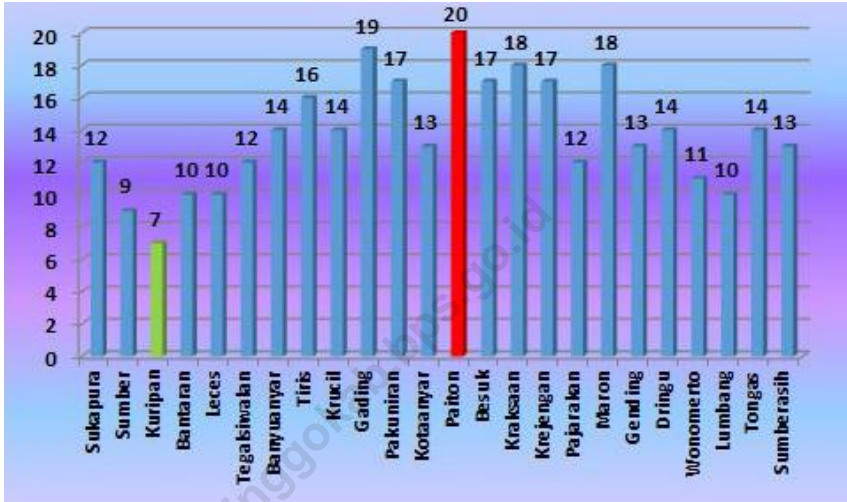
7. *Referring to Article 1 number 18 Law Number 33 Year 2004, regional revenue (PAD) is revenue obtained by the region which is collected based on regional regulations in accordance with statutory regulations. PAD is a manifestation of the principle of decentralization and is a source of regional income. Through PAD, the regional government is given the authority to fund the implementation of regional autonomy according to its potential. The role of PAD as a source of income requires local governments to maximize it. For this reason, Article 5 paragraph (1) of Law 33/2004 provides a wide coverage of PAD sources ranging from local taxes and levies, management of separated regional assets, and other legal PAD.*

8. Dana perimbangan adalah dana yang bersumber dari pendapatan APBN yang dialokasikan kepada daerah (otonom) untuk mendanai kebutuhan daerah dalam rangka pelaksanaan Desentralisasi. Jumlah Dana Perimbangan ditetapkan setiap tahun anggaran dalam APBN. Dana ini terdiri dari 3 jenis, yaitu Dana Alokasi Umum, Dana Alokasi Khusus dan Dana Bagi Hasil.
  9. Dana Alokasi Umum adalah dana yang bersumber dari pendapatan APBN yang dialokasikan dengan tujuan pemerataan kemampuan keuangan antardaerah untuk mendanai kebutuhan daerah dalam rangka pelaksanaan desentralisasi.
  10. Dana Alokasi Khusus adalah dana yang bersumber dari pendapatan APBN yang dialokasikan kepada daerah tertentu dengan tujuan untuk membantu mendanai kegiatan khusus yang merupakan urusan daerah dan sesuai dengan prioritas nasional.
  11. Dana Bagi Hasil adalah dana yang bersumber dari pendapatan APBN yang dialokasikan kepada daerah berdasarkan angka persentase untuk mendanai kebutuhan daerah dalam rangka pelaksanaan desentralisasi.
8. *Balancing funds are funds sourced from APBN revenues allocated to regions (autonomous) to finance regional needs in the context of implementing decentralization. The amount of Balancing Fund is determined every budget year in the APBN. This fund consists of 3 types, namely the General Allocation Fund, the Special Allocation Fund and the Profit Sharing Fund.*
  9. *General Allocation Funds are funds sourced from APBN revenues which are allocated with the aim of equal distribution of inter-regional financial capacity to finance regional needs in the context of implementing decentralization.*
  10. *Special Allocation Funds are funds sourced from APBN revenues allocated to certain regions with the aim of helping to fund special activities which are regional affairs and in accordance with national priorities.*
  11. *Revenue Sharing Funds are funds sourced from APBN revenues allocated to regions based on percentage figures to fund regional needs in the context of implementing decentralization.*

12. Belanja langsung merupakan belanja yang dianggarkan terkait secara langsung dengan pelaksanaan program dan kegiatan. Belanja tersebut dilaksanakan untuk menjalankan program dan kegiatan dan pemerintah daerah dan dianggarkan pada belanja OPD. Yang termasuk dalam belanja langsung diantaranya adalah : belanja pegawai (upah dan honorarium), belanja barang dan jasa dan belanja modal.
13. Belanja tidak langsung, belanja yang dianggarkan tidak terkait secara langsung dengan pelaksanaan program dan kegiatan. Terdiri dari belanja pegawai (gaji dan tunjangan, uang representasi), belanja bunga, belanja subsidi, belanja hibah, belanja bantuan sosial, belanja bagi hasil, belanja bantuan keuangan dan belanja tidak terduga. Belanja tidak langsung hanya dapat dianggarkan oleh OPD.
12. *Direct expenditure is budgeted expenditure directly related to the implementation of programs and activities. This expenditure is carried out to carry out programs and activities and regional government and is budgeted for OPD expenditure. Direct expenditure includes: personnel expenditure (wages and honorarium), goods and services expenditure and capital expenditure.*
13. *Indirect expenditure, budgeted expenditure is not directly related to the implementation of programs and activities. Consisting of personnel expenditure (salaries and allowances, representation money), interest expenditure, subsidy expenditure, grant expenditure, social assistance expenditure, production sharing expenditure, financial assistance expenditure and unexpected expenditure. Indirect spending can only be budgeted by OPD.*

**Gambar**  
**Figures**

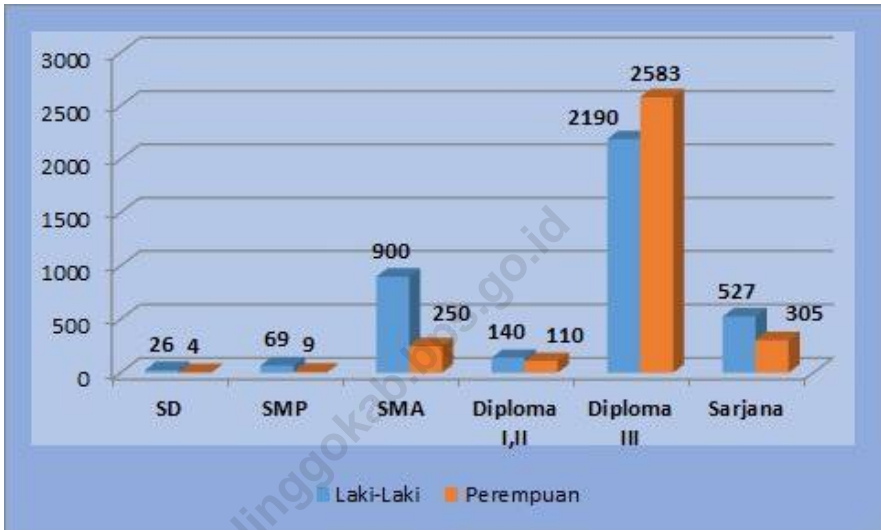
**2.1 Jumlah Desa/Kelurahan Menurut Kecamatan di Kabupaten Probolinggo, 2021**  
**Number of Villages by Sub Districts in Probolinggo Regency, 2021**



Sumber/Source : Berdasarkan Peraturan Menteri Dalam Negeri No. 66 Tahun 2011 tanggal 28 Desember 2011  
Based on Minister Of Home Affairs Regulation No 66/2011, December 28, 2011



**Gambar 2.2** Jumlah Pegawai Negeri Sipil Menurut Tingkat Pendidikan dan Jenis Kelamin di Kabupaten Probolinggo, Desember 2021  
**Figures** *Number of Civil Servants by Educational Level and Sex, December 2021*



Sumber/Source : Badan Kepegawaian Daerah Kabupaten Probolinggo/ Regional Official Board of Probolinggo Regency





## 2.1 WILAYAH ADMINISTRATIF ADMINISTRATIVE AREA

**Tabel 2.1.1 Jumlah Desa<sup>1</sup>/Kelurahan Menurut Kecamatan di Kabupaten Probolinggo, 2016-2021**  
**Number of Villages<sup>1</sup>/Kelurahan by Subdistrict in Probolinggo Regency, 2016-2021**

Kecamatan Subdistrict	2016	2017	2018	2020	2021
(1)	(2)	(3)	(4)	(5)	(6)
Sukapura	12	12	12	12	12
Sumber	9	9	9	9	9
Kuripan	7	7	7	7	7
Bantaran	10	10	10	10	10
Leces	10	10	10	10	10
Tegalsiwalan	12	12	12	12	12
Banyuanyar	14	14	14	14	14
Tiris	16	16	16	16	16
Krucil	14	14	14	14	14
Gading	19	19	19	19	19
Pakuniran	17	17	17	17	17
Kotaanyar	13	13	13	13	13
Paiton	20	20	20	20	20
Besuk	17	17	17	17	17
Kraksaan	18	18	18	18	18
Krejengan	17	17	17	17	17
Pajarakan	12	12	12	12	12
Maron	18	18	18	18	18
Gending	13	13	13	13	13
Dringu	14	14	14	14	14
Wonomerto	11	11	11	11	11
Lumbang	10	10	10	10	10
Tongas	14	14	14	14	14
Sumberasih	13	13	13	13	13
<b>Kabupaten Probolinggo</b>	<b>330</b>	<b>330</b>	<b>330</b>	<b>330</b>	<b>330</b>

Catatan/Note: <sup>1</sup> Termasuk kelurahan dan Unit Permukiman Transmigrasi (UPT)/Include Transmigration Settlement Unit  
Sumber/Source: Peraturan Kepala Badan Pusat Statistik Nomor 1 Tahun 2021 Tanggal 5 Februari 2021 tentang Perubahan Atas Peraturan Kepala Badan Pusat Statistik Nomor 3 Tahun 2020 tentang Kode dan Nama Wilayah Kerja Statistik Tahun 2020/ Chief Statistician Regulation Number 1/2021, February 5 2021, as a revision of Chief Statistician Regulation Number 3 of 2020 on Code and Name of Regional Level of Data Collection.

**Tabel**  
**Table** 2.1.2

**Jumlah Rukun Tetangga (RT), Rukun Warga (RW), dan  
Dusun di Kabupaten Probolinggo Tahun 2021**  
**Number of Neighborhood Association, Citizens  
Association, and Hamlets in Probolinggo Regency, 2021**

Kecamatan Subdistrict	Rukun Tetangga (RT) Neighborhood Association	Rukun Warga (RW) Citizens Association	Dusun Hamlet
(1)	(2)	(3)	(4)
Sukapura	133	37	40
Sumber	187	58	53
Kuripan	179	38	38
Bantaran	181	53	52
Leces	380	77	55
Tegalsiwalan	224	51	48
Banyuanyar	248	60	71
Tiris	275	78	92
Krucil	200	25	73
Gading	246	76	108
Pakuniran	232	64	89
Kotaanyar	271	87	45
Paiton	391	118	77
Besuk	289	73	73
Kraksaan	298	88	52
Krejengan	244	71	86
Pajarakan	292	73	54
Maron	298	77	75
Gending	216	71	56
Dringu	291	84	53
Wonomerto	215	51	51
Lumbang	174	53	41
Tongas	324	96	82
Sumberasih	303	72	63
<b>Kabupaten Probolinggo</b>	<b>6 091</b>	<b>1 631</b>	<b>1 527</b>

Sumber/Source: Dinas Pemberdayaan Masyarakat dan Desa/Community and Village Empowerment Service

## 2.2 DEWAN PERWAKILAN RAKYAT DAERAH REGIONAL HOUSE OF REPRESENTATIVE

**Tabel** 2.2.1 **Jumlah Anggota Dewan Perwakilan Rakyat Daerah Menurut Partai Politik dan Jenis Kelamin di Kabupaten Probolinggo, 2021**  
*Number of Regional House of Representatives's Members by Political Parties and Sex in Probolinggo Regency, 2021*

Partai Politik <i>Political Parties</i>	Laki-laki <i>Male</i>	Perempuan <i>Female</i>	Jumlah <i>Total</i>
(1)	(2)	(3)	(4)
Partai Kebangkitan Bangsa (PKB)	6	1	7
Partai Persatuan Pembangunan (PPP)	6	1	7
Partai Demokrasi Indonesia Perjuangan (PDI-P)	4	1	5
Partai Golongan Karya (Golkar)	5	2	7
Partai Kebangkitan Nasional Ulama (PKNU)	-	-	-
Partai Hati Nurani Rakyat (Hanura)	1	-	1
Partai Demokrat (PD)	-	-	-
Partai Karya Peduli Bangsa (PKPB)	-	-	-
Partai Gerakan Indonesia Raya (Gerindra)	7	-	7
Partai Amanat Nasional (PAN)	-	-	-
Partai Republik Nusantara (Republikan)	-	-	-
Partai Keadilan Sejahtera (PKS)	-	-	-
Partai Barisan Nasional (Barnas)	-	-	-
Partai Nasional Demokrasi (Nasdem)	8	8	16
<b>Jumlah/Total</b>	<b>37</b>	<b>13</b>	<b>50</b>

Sumber/Source: Sekretariat DPRD Kabupaten Probolinggo/Probolinggo Regency DPRD Secretariat

## 2.3 SUMBER DAYA MANUSIA HUMAN RESOURCES

**Tabel** 2.3.1 **Jumlah Pegawai Negeri Sipil Menurut Jabatan dan Jenis Kelamin di Kabupaten Probolinggo, Desember 2020 dan Desember 2021**  
*Number of Civil Servants by Occupation and Sex in Probolinggo Regency, Desember 2020 dan Desember 2021*

Jabatan <i>Occupation</i>	2020		Jumlah <i>Total</i>
	Laki-laki <i>Male</i>	Perempuan <i>Female</i>	
(1)	(2)	(3)	(4)
<b>Fungsional Tertentu</b> <i>Specific Functional</i>	2 087	2 669	4 756
<b>Fungsional Umum</b> <i>General Functional</i>	1 609	587	2 196
<b>Struktural/Structural</b>	536	235	771
Eselon V/5th Echelon	-	-	-
Eselon IV/4th Echelon	363	201	564
Eselon III/3rd Echelon	142	31	173
Eselon II/2nd Echelon	31	3	34
Eselon I/1st Echelon	-	-	-
<b>Jumlah/Total</b>	<b>4 229</b>	<b>3 491</b>	<b>7 723</b>

Lanjutan Tabel/*Continued Table 2.3.1*

Jabatan <i>Occupation</i>	2021		
	Laki-laki <i>Male</i>	Perempuan <i>Female</i>	Jumlah <i>Total</i>
(1)	(5)	(6)	(7)
<b>Fungsional Tertentu</b> <i>Specific Functional</i>	2162	2 766	4 928
<b>Fungsional Umum</b> <i>General Functional</i>	1 143	402	1 545
<b>Struktural/Structural</b>	331	125	456
Eselon V/5th Echelon	-	-	-
Eselon IV/4th Echelon	174	85	259
Eselon III/3rd Echelon	126	38	164
Eselon II/2nd Echelon	31	2	33
Eselon I/1st Echelon	-	-	-
<b>Jumlah/Total</b>	<b>3 636</b>	<b>3 293</b>	<b>6 929</b>

Sumber/*Source*: Badan Kepegawaian Daerah Kabupaten Probolinggo/ *Regional Civil Service Agency of Probolinggo Regency*

**Tabel**  
**Table 2.3.2**

**Jumlah Pegawai Negeri Sipil Menurut Tingkat Pendidikan dan Jenis Kelamin di Kabupaten Probolinggo Desember 2020 dan Desember 2021**  
**Number of Civil Servants by Educational Level and Sex in Probolinggo Regency, December 2020 and December 2021**

Tingkat Pendidikan <i>Educational Level</i>	2020		
	Laki-laki <i>Male</i>	Perempuan <i>Female</i>	Jumlah <i>Total</i>
(1)	(2)	(3)	(4)
Sampai dengan SD <i>Up to Primary School</i>	43	12	55
SMP/Sederajat <i>General Vocational Junior High School</i>	98	16	114
SMA/Sederajat <i>General/Vocational Senior High School</i>	958	273	1 231
Diploma I, II/Akta I, II <i>Diploma I, II/Akta I, II</i>	170	123	293
Diploma III/Akta III/Sarjana Muda <i>Diploma III/Akta III/Bachelor</i>	118	449	567
Tingkat Sarjana/Doktor/Ph.D <i>University Graduates</i>	2 845	2 618	5 463
<b>Jumlah/Total</b>	<b>4 232</b>	<b>3 491</b>	<b>7 723</b>

Lanjutan Tabel/*Continued Table 2.3.2*

Tingkat Pendidikan <i>Educational Level</i>	2021		
	Laki-laki <i>Male</i>	Perempuan <i>Female</i>	Jumlah <i>Total</i>
(1)	(5)	(6)	(7)
Sampai dengan SD <i>Up to Primary School</i>	18	-	18
SMP/Sederajat <i>General Vocational Junior High School</i>	54	6	60
SMA/Sederajat <i>General/Vocational Senior High School</i>	771	188	959
Diploma I, II/Akta I, II <i>Diploma I, II/Akta I, II</i>	82	57	139
Diploma III/Akta III/Sarjana Muda <i>Diploma III/Akta III/Bachelor</i>	157	547	704
Tingkat Sarjana/Doktor/Ph.D <i>University Graduates</i>	2 554	2 495	5 049
<b>Jumlah/Total</b>	<b>3 636</b>	<b>3 293</b>	<b>6 929</b>

Sumber/*Source*: Badan Kepegawaian Daerah Kabupaten Probolinggo/ *Regional Civil Service Agency of Probolinggo Regency*

**Tabel**  
**Table 2.3.3****Jumlah Pegawai Negeri Sipil Menurut Tingkat  
Kepangkatan dan Jenis Kelamin di Kabupaten  
Probolinggo, Desember 2020 dan Desember 2021  
Number of Civil Servants by Hierarchy and Sex in Probolinggo  
Regency, December 2020 and December 2021**

Pangkat/Golongan/Ruang Hierarchy	2020		
	Laki-laki Male	Perempuan Female	Jumlah Total
(1)	(2)	(3)	(4)
1. I/A (Juru Muda)	1	-	1
2. I/B (Juru Muda Tingkat I)	16	-	16
3. I/C (Juru)	19	1	20
4. I/D (Juru Tingkat I)	23	1	24
<b>Golongan I/Range I</b>	<b>59</b>	<b>2</b>	<b>61</b>
5. II/A (Pengatur Muda)	107	25	132
6. II/B (Pengatur Muda Tingkat I)	251	31	282
7. II/C (Pengatur)	418	277	695
8. II/D (Pengatur Tingkat I)	268	132	400
<b>Golongan II/Range II</b>	<b>1 044</b>	<b>465</b>	<b>1 509</b>
9. III/A (Penata Muda)	407	547	954
10. III/B (Penata Muda Tingkat I)	553	582	1 135
11. III/C (Penata)	430	398	828
12. III/D (Penata Tingkat I)	434	397	831
<b>Golongan III/Range III</b>	<b>1 824</b>	<b>1 924</b>	<b>3 748</b>
13. IV/A (Pembina)	533	350	883
14. IV/B (Pembina Tingkat I)	700	725	1 425
15. IV/C (Pembina Utama Muda)	65	22	87
16. IV/D (Pembina Utama Madya)	7	3	10
17. IV/E (Pembina Utama)	-	-	-
<b>Golongan IV/Range IV</b>	<b>1 305</b>	<b>1 100</b>	<b>2 405</b>
<b>Jumlah/Total</b>	<b>4 232</b>	<b>3 491</b>	<b>7 723</b>



Lanjutan Tabel/*Continued Table 2.3.3*

Pangkat/Golongan/Ruang <i>Hierarchy</i>	2021		
	Laki-laki <i>Male</i>	Perempuan <i>Female</i>	Jumlah <i>Total</i>
(1)	(5)	(6)	(7)
1. I/A (Juru Muda)	-	-	-
2. I/B (Juru Muda Tingkat I)	1	-	1
3. I/C (Juru)	11	-	11
4. I/D (Juru Tingkat I)	28	2	30
<b>Golongan I/Range I</b>	<b>40</b>	<b>2</b>	<b>42</b>
5. II/A (Pengatur Muda)	31	1	32
6. II/B (Pengatur Muda Tingkat I)	121	23	144
7. II/C (Pengatur)	463	378	841
8. II/D (Pengatur Tingkat I)	283	146	429
<b>Golongan II/Range II</b>	<b>898</b>	<b>548</b>	<b>1 446</b>
9. III/A (Penata Muda)	365	463	828
10. III/B (Penata Muda Tingkat I)	520	615	1 135
11. III/C (Penata)	466	417	883
12. III/D (Penata Tingkat I)	363	399	762
<b>Golongan III/Range III</b>	<b>1 714</b>	<b>1 894</b>	<b>3 608</b>
13. IV/A (Pembina)	393	288	681
14. IV/B (Pembina Tingkat I)	523	529	1 052
15. IV/C (Pembina Utama Muda)	60	30	90
16. IV/D (Pembina Utama Madya)	8	2	10
17. IV/E (Pembina Utama)	-	-	-
<b>Golongan IV/Range IV</b>	<b>984</b>	<b>849</b>	<b>1 833</b>
<b>Jumlah/Total</b>	<b>3 636</b>	<b>3 293</b>	<b>6 929</b>

Sumber/*Source*: Badan Kepegawaian Daerah Kabupaten Probolinggo/ *Regional Civil Service Agency of Probolinggo Regency*

**Tabel 2.3.4** Jumlah Pegawai Negeri Sipil Menurut Dinas/Instansi Pemerintah dan Jenis Kelamin di Kabupaten Probolinggo, 2021  
**Table** *Number of Civil Servants by Institution/Office and Sex in Probolinggo Regency, 2021*

Dinas/Instansi Pemerintahan <i>Institution/Office</i>	Jenis Kelamin/Sex		
	Laki-Laki <i>Male</i>	Perempuan <i>Female</i>	Jumlah <i>Total</i>
(1)	(2)	(3)	(4)
Badan Kepegawaian Daerah	30	13	43
Badan Kesatuan Bangsa dan Politik	10	6	16
Badan Keuangan Daerah	32	18	50
Badan Penanggulangan Bencana Daerah	17	3	20
Badan Perencanaan Pembangunan Daerah	19	19	38
Bagian Administrasi Kesejahteraan Rakyat	8	2	10
Bagian Administrasi Pembangunan	8	2	10
Bagian Administrasi Pemerintahan	5	2	7
Bagian Administrasi Perekonomian dan Sumber Daya Alam	3	3	6
Bagian Hukum	7	3	10
Bagian Humas, Protokol dan Rumah Tangga	6	2	8
Bagian Organisasi	5	5	10
Bagian Pengadaan Barang/ Jasa	10	8	18
Bagian Umum	29	10	39
Dinas Kependudukan dan Pencatatan Sipil	10	13	23
Dinas Kesehatan	232	713	945

Lanjutan Tabel/*Continued Table 2.3.4*

Dinas/Instansi Pemerintahan <i>Institution/Office</i>	Jenis Kelamin/Sex		
	Laki-Laki <i>Male</i>	Perempuan <i>Female</i>	Jumlah <i>Total</i>
(1)	(5)	(6)	(7)
Dinas Ketahanan Pangan dan Petanian	53	32	85
Dinas Komunikasi, Informatika, Statistik dan Persandian	21	4	25
Dinas Koperasi dan Usaha Mikro	12	8	20
Dinas Lingkungan Hidup	86	16	102
Dinas Pekerjaan Umum dan Penataan Ruang	108	11	119
Dinas Pemberdayaan Masyarakat dan Desa	14	8	22
Dinas Pemberdayaan Perempuan dan Keluarga Berencana	14	17	31
Dinas Pemuda, Olahraga, Pariwisata, dan Kebudayaan	29	13	42
Dinas Penanaman Modal dan PTSP	16	14	30
Dinas Pendidikan	1 860	1 856	3 716
Dinas Perhubungan	65	4	69
Dinas Perikanan	24	7	31
Dinas Perindustrian dan Perdagangan	85	29	114
Dinas Perpustakaan dan Arsip	14	11	25
Dinas Perumahan, Kawasan Permukiman dan Pertanahan	20	13	33
Dinas Peternakan dan Kesehatan Hewan	31	15	46
Dinas Sosial	13	9	22
Dinas Tenaga Kerja	19	14	33

Lanjutan Tabel/Continued Table 2.3.4

Dinas/Instansi Pemerintahan <i>Institution/Office</i>	Jenis Kelamin/Sex		
	Laki-Laki <i>Male</i>	Perempuan <i>Female</i>	Jumlah <i>Total</i>
(1)	(8)	(9)	(10)
Inspektorat	23	15	38
Kecamatan Bantaran	15	3	18
Kecamatan Banyuanyar	22	3	25
Kecamatan Besuk	20	2	22
Kecamatan Dringu	8	6	14
Kecamatan Gading	20	1	21
Kecamatan Gending	12	3	15
Kecamatan Kotaanyar	16	-	16
Kecamatan Kraksaan	16	4	20
Kecamatan Krejengan	26	2	28
Kecamatan Krucil	20	2	22
Kecamatan Kuripan	18	1	19
Kecamatan Leces	18	-	18
Kecamatan Lumbang	16	2	18
Kecamatan Maron	16	4	20
Kecamatan Paiton	19	2	21
Kecamatan Pajajaran	12	3	15
Kecamatan Pakuniran	13	-	13

Lanjutan Tabel/*Continued Table 2.3.4*

Dinas/Instansi Pemerintahan <i>Institution/Office</i>	Jenis Kelamin/Sex		
	Laki-Laki <i>Male</i>	Perempuan <i>Female</i>	Jumlah <i>Total</i>
(1)	(11)	(12)	(13)
Kecamatan Sukapura	18	2	20
Kecamatan Sumber	20	1	21
Kecamatan Sumberasih	14	7	21
Kecamatan Tegalsiwalan	17	3	20
Kecamatan Tiris	16	1	17
Kecamatan Tongas	13	7	20
Kecamatan Wonomerto	16	4	20
Kelurahan Kandangjati Kulon	3	2	5
Kelurahan Kraksan Wetan	4	2	6
Kelurahan Patokan	3	7	10
Kelurahan Semampir	6	-	6
Kelurahan Sidomukti	4	-	4
Unit Organisasi Bersifat Khusus RSUD Waluyo Jati	125	196	321
Unit Organisasi Bersifat Khusus RSUD Tongas	41	97	138
Satuan Polisi Pamong Praja	98	4	102
Sekretariat DPRD	13	4	17
<b>Jumlah/Total</b>	<b>3 636</b>	<b>3 293</b>	<b>6 929</b>

Lanjutan Tabel/*Continued Table 2.3.4*

Dinas/Instansi Pemerintahan <i>Institution/Office</i>	Jenis Kelamin/Sex		
	Laki-Laki <i>Male</i>	Perempuan <i>Female</i>	Jumlah <i>Total</i>
(1)	(14)	(15)	(16)
Kelurahan Kraksan Wetan	4	2	6
Kelurahan Patokan	3	7	10
Kelurahan Semampir	6	1	7
Kelurahan Sidomukti	6	-	6
Rumah Sakit Umum Daerah (Waluyo Jati) Kraksaan	104	170	274
Rumah Sakit Umum Daerah Tongas	35	77	112
Satuan Polisi Pamong Praja	107	4	111
Sekretariat DPRD	15	5	20
<b>Jumlah/Total</b>	<b>3 852</b>	<b>3 261</b>	<b>7 113</b>

Sumber/Source: Badan Kepegawaian Daerah Kabupaten Probolinggo/ *Regional Civil Service Agency of Probolinggo Regency*

## 2.4 KEUANGAN PEMERINTAH GOVERNMENT FINANCE

**Tabel 2.4.1** Realisasi Pendapatan Pemerintah Kabupaten Probolinggo Menurut Jenis Pendapatan (ribu rupiah), 2020–2021  
*Actual Probolinggo Regency Government Revenues by Kind of Revenues (thousand rupiahs), 2020–2021*

Jenis Pendapatan/Kind of Revenues	2018	2019
(1)	(2)	(3)
<b>1. Pendapatan Asli Daerah (PAD)/Regional Revenue</b>	<b>234 483 636,96</b>	<b>254 884 191 561,70</b>
1.1 Pajak Daerah/Regional Tax	62 605 153,08	63 800 464 846,00
1.2 Retribusi Daerah/Regional Retribution	27 723 525,67	13 692 582 875,00
1.3 Hasil Perusahaan Milik Daerah dan Pengelolaan Kekayaan Daerah yang Dipisahkan/Regional-Owned Company Revenue and Separated Management of Regional Wealth	5 633 419,12	6 119 639 082,80
1.4 Lain-lain PAD yang Sah/Other Regional Revenue	138 521 539,09	171 271 504 757,90
<b>2. Dana Perimbangan/Balance Funds</b>	<b>1 328 132 944,46</b>	<b>1 833 818 735 772,00</b>
2.1 Bagi Hasil Pajak/Tax Sharing Revenue	78 060 611,26	84 938 709 751,00
2.2 Bagi Hasil Bukan Pajak/Sumber Daya Alam/Non-Tax Sharing Revenue/Natural Resources	-	45 242 213 556,00
2.3 Dana Alokasi Umum/General Allocation Fund	967 345 237,00	938 173 518 000,00
2.4 Dana Alokasi Khusus/Special Allocation Fund	282 727 096,20	307 461 130 465,00
<b>3. Lain-lain Pendapatan yang Sah/Other Revenue</b>	<b>556 096 493,58</b>	<b>242 810 862 683,06</b>
3.1 Pendapatan Hibah/Grant	78 876 680,00	124 059 471 949,00
3.2 Dana Darurat/Emergency Fund	-	-
3.3 Dana Bagi Hasil Pajak dari Provinsi dan Pemerintah Daerah Lainnya/Tax Sharing Revenue from Provincial and Other Regional Governments	119 747 335,60	107 559 965 926,00
3.4 Dana Penyesuaian dan Otonomi Daerah/Regional Adjustment and Autonomy Fund	338 350 877,99	-
3.5 Bantuan Keuangan dari Provinsi atau Pemerintah Daerah Lainnya/Financial Assistance from Provincial or Other Regional Governments	19 121 600,00	11 190 629 000,00
3.6 Lainnya/Others	-	795 808,06
<b>Jumlah/Total</b>	<b>2 118 713 075,01</b>	<b>2 331 513 790 016,76</b>

Lanjutan Tabel/Continued Table 2.4.1

Jenis Pendapatan/Kind of Revenues	2020	2021
(1)	(4)	(5)
<b>1. Pendapatan Asli Daerah (PAD)/Regional Revenue</b>	<b>254 884 191 561,70</b>	<b>296 818 784 519,64</b>
1.1 Pajak Daerah/Regional Tax	63 800 464 846,00	65 824 089 337,00
1.2 Retribusi Daerah/Regional Retribution	13 692 582 875,00	15 615 658 777,00
1.3 Hasil Perusahaan Milik Daerah dan Pengelolaan Kekayaan Daerah yang Dipisahkan/Regional-Owned Company Revenue and Separated Management of Regional Wealth	6 119 639 082,80	6 199 646 527,90
1.4 Lain-lain PAD yang Sah/Other Regional Revenue	171 271 504 757,90	209 179 389 877,74
<b>2. Dana Perimbangan/Balance Funds</b>	<b>1 833 818 735 772,00</b>	<b>1992 026 834 083,00</b>
2.1 Bagi Hasil Pajak/Tax Sharing Revenue	84 938 709 751,00	147 506 725 044,00
2.2 Bagi Hasil Bukan Pajak/Sumber Daya Alam/Non-Tax Sharing Revenue/Natural Resources	45 242 213 556,00	166 242 940 916,00
2.3 Dana Alokasi Umum/General Allocation Fund	938 173 518 000,00	926 219 401 000,00
2.4 Dana Alokasi Khusus/Special Allocation Fund	307 461 130 465,00	298 504 851 194,00
<b>3. Lain-lain Pendapatan yang Sah/Other Revenue</b>	<b>242 810 862 683,06</b>	<b>107 287 023 832,14</b>
3.1 Pendapatan Hibah/Grant	124 059 471 949,00	10 450 611 475,00
3.2 Dana Darurat/Emergency Fund	-	-
3.3 Dana Bagi Hasil Pajak dari Provinsi dan Pemerintah Daerah Lainnya/Tax Sharing Revenue from Provincial and Other Regional Governments	107 559 965 926,00	-
3.4 Dana Penyesuaian dan Otonomi Daerah/Regional Adjustment and Autonomy Fund	-	-
3.5 Bantuan Keuangan dari Provinsi atau Pemerintah Daerah Lainnya/Financial Assistance from Provincial or Other Regional Governments	11 190 629 000,00	11 549 258 357,14
3.6 Lainnya/Others	795 808,06	85 287 154 000,00
<b>Jumlah/Total</b>	<b>2 331 513 790 016,76</b>	<b>2 396 132 642 434,78</b>

Sumber/Source: Badan Keuangan Daerah Kabupaten Probolinggo/ Regional financial agency Probolinggo Regency



**Tabel**  
**Table 2.4.2****Realisasi Belanja Pemerintah Kabupaten Probolinggo  
Menurut Jenis Belanja (ribu rupiah), 2018–2021  
Actual Probolinggo Regency Government Expenditures by  
Kind of Expenditures (thousand rupiahs), 2018–2021**

Jenis Pendapatan Kind of Revenues	2018	2019
(1)	(2)	(3)
<b>1. Belanja Tidak Langsung/Indirect Expenditures</b>	<b>1 377 073 540,21</b>	<b>1 377 073 540,21</b>
1.1 Belanja Pegawai/Personnel Expenditures	808 122 599,02	808 122 599,02
1.2 Belanja Bunga/Interest Expenditures	-	-
1.3 Belanja Subsidi/Subsidies Expenditures	-	-
1.4 Belanja Hibah/Grant Expenditures	92 936 244,30	92 936 244,30
1.5 Belanja Bantuan Sosial/Social Aid Expenditures	2 495 000,00	2 495 000,00
1.6 Belanja Bagi Hasil/Sharing Fund Expenditure	7 008 919,00	7 008 919,00
1.7 Belanja Bantuan Keuangan/Financial Aids Expenditures	456 742 962,50	456 742 962,50
1.8 Belanja Tidak Terduga/Unpredicted Expenditures	9 767 815,39	9 767 815,39
<b>2. Belanja Langsung/Direct Expenditures</b>	<b>948 032 738,76</b>	<b>948 032 738,76</b>
2.1 Belanja Pegawai/Personnel Expenditures	131 518 302,45	131 518 302,45
2.2 Belanja Barang dan Jasa/Goods and Services Expenditures	555 426 439,24	555 426 439,24
2.3 Belanja Modal/Capital Expenditure	261 087 997,00	261 087 997,00
<b>Jumlah/Total</b>	<b>2 325 106 278,90</b>	<b>2 412 872 383,15</b>

Lanjutan Tabel/Continued Table 2.4.2

Jenis Pendapatan Kind of Revenues	2020	2021
(1)	(4)	(5)
<b>1. Belanja Tidak Langsung/Indirect Expenditures</b>	<b>875 052 387,22</b>	<b>1 327 857 772 977,04</b>
1.1 Belanja Pegawai/Personnel Expenditures	727 399 430,36	822 091 553 163,44
1.2 Belanja Bunga/Interest Expenditures	103 154,19	330 558 473,60
1.3 Belanja Subsidi/Subsidies Expenditures	-	-
1.4 Belanja Hibah/Grant Expenditures	53 029 240,20	75 546 099 700,00
1.5 Belanja Bantuan Sosial/Social Aid Expenditures	3 843 300,00	30 664 745 000,00
1.6 Belanja Bagi Hasil/Sharing Fund Expenditure	9 159 710,00	7 836 144 000,00
1.7 Belanja Bantuan Keuangan/Financial Aids Expenditures	-	363 567 132 985,00
1.8 Belanja Tidak Terduga/Unpredicted Expenditures	81 517 552,48	27 821 539 655,00
<b>2. Belanja Langsung/Direct Expenditures</b>	<b>828 074 582,63</b>	<b>610 265 538 010,17</b>
2.1 Belanja Pegawai/Personnel Expenditures	181 924 067,12	-
2.2 Belanja Barang dan Jasa/Goods and Services Expenditures	405 057 660,36	449 142 857 852,44
2.3 Belanja Modal/Capital Expenditure	241 092 855,15	161 122 680 157,73
<b>Jumlah/Total</b>	<b>1 703 126 969,86</b>	<b>1 938 123 310 987,21</b>

Sumber/Source: Badan Keuangan Daerah Kabupaten Probolinggo/ Regional financial agency Probolinggo Regency

# 3 PENDUDUK DAN KETENAGAKERJAAN

Population and Employment

## Jumlah Penduduk Kabupaten Probolinggo 2021

Total Population of Probolinggo Regency 2021



Perempuan/Female

585.657



Laki-laki/Male

570.237



Total/Total

1.155.894



Rasio Jenis Kelamin / Sex Ratio

97,37

Artinya dari **100 penduduk perempuan** terdapat **97 penduduk laki-laki**

For every 100 female there are 97 male





**PENJELASAN TEKNIS**

**TECHNICAL NOTES**

1. Salah satu sumber data kependudukan adalah sensus penduduk yang dilaksanakan setiap sepuluh tahun sekali. Sensus penduduk telah dilaksanakan sebanyak tujuh kali sejak Indonesia merdeka, yaitu tahun 1961, 1971, 1980, 1990, 2000, 2010, dan 2021.

Keenam sensus penduduk sebelumnya dilaksanakan dengan menggunakan metode tradisional, yaitu mencatat setiap penduduk dari rumah ke rumah. Pertama kalinya dalam sejarah sensus penduduk di Indonesia, Sensus Penduduk 2021 (SP2021) menggunakan metode kombinasi yaitu dengan memanfaatkan data Administrasi Kependudukan (Admuduk) dari Direktorat Jenderal Kependudukan dan Pencatatan Sipil (Ditjen Dukcapil) Kementerian Dalam Negeri (Kemendagri) sebagai data dasar pelaksanaan SP2021. Hal ini dirancang dan dilaksanakan sebagai upaya untuk mewujudkan "SATU DATA KEPENDUDUKAN INDONESIA".

Cakupan penduduk pada SP2021 adalah seluruh penduduk yang tinggal di wilayah teritorial Indonesia, mencakup Warga Negara Indonesia (WNI) dan Warga Negara Asing (WNA)

1. One of the main source of demographic data is population census, which is conducted every ten years. Population Census has been conducted seven times since Indonesia's independence: 1961, 1971, 1980, 1990, 2000, 2010, and 2021.

*The previous six population censuses were carried out using the traditional method, canvassing each person door-to-door. For the first time in the history of the population census in Indonesia, the 2021 Population Census (SP2021) used a combined method, that is utilizing Population Administration data managed by the Directorate General of Population and Civil Registration of the Ministry of Home Affairs as the basic data for the population census. This is designed and implemented as an effort to realize "ONE INDONESIAN POPULATION DATA"*

*The target for population coverage in Population Census 2021 is all residents who live in Indonesia's territory, including Indonesian citizens (WNI) and foreign citizens (WNA) who have stayed or plan*

yang telah menetap atau berencana menetap di wilayah Indonesia selama minimal satu tahun. WNI yang dicakup juga termasuk mereka yang berada di luar negeri, yaitu Anggota Korps Diplomatik Republik Indonesia beserta keluarganya di luar negeri dan Anggota TNI/POLRI beserta keluarganya yang sedang melakukan misi perdamaian di luar negeri.

Pengumpulan data dalam SP2021 dilakukan dengan berbagai moda yaitu Sensus Penduduk Online, Drop Off-Pick Up (DOPU) Kuesioner, dan wawancara. Adanya pandemi Coronavirus Disease (COVID-19) yang dihadapi dunia sejak awal 2021 mendorong banyak kantor statistik nasional (National Statistics Office–NSO) untuk melakukan penyesuaian tata kelola penyelenggaraan Sensus Penduduk, termasuk juga BPS. Pendataan penduduk semula direncanakan dengan wawancara dan membagi wilayah menjadi dua zona dengan mempertimbangkan ketersediaan akses internet, yaitu zona yang menggunakan kuesioner kertas (Paper and Pencil Interviewing, PAPI) dan zona yang menggunakan elektronik (Computer Assisted Personal Interviewing, CAPI). Dengan adanya tata kelola baru, pendataan penduduk

*to stay in Indonesian territory for at least one year. The Indonesian citizens who are covered also include those who are abroad, namely members of the Diplomatic Corps of the Republic of Indonesia and their families abroad and members of the TNI/POLRI and their families who are carrying out Peacekeeping Missions abroad.*

*Data collection in SP2021 is carried out in various modes, namely Online Population Census, Drop Off-Pick Up (DOPU) Questionnaires, and interviews. The existence of the Coronavirus Disease (COVID-19) pandemic facing the world since the beginning of 2021 has prompted many national statistical offices (NSO) to make adjustments to the governance of the implementation of the Population Census, including BPS-Statistics Indonesia. Population data collecting is originally planned by interviewing and dividing the area into two zones taking into account the availability of internet access, namely the zone that using paper questionnaires (Paper and Pencil Interviewing, PAPI) and the zone that using electronics (Computer Assisted Personal Interviewing, CAPI). With the adjusted business processes, population data collecting is divided into three zones, namely Zone 1 DOPU, Zone*

dibagi menjadi tiga zona, yaitu Zona 1 DOPU, Zona 2 Non-DOPU, dan Zona 3 Wawancara.

*Non-DOPU, and Zone 3 Interview.*

Dalam publikasi ini, data yang disajikan merupakan hasil SP2010 (Mei) dan hasil SP2021 (September).

*In this publication, the data presented are the SP2010 results (May) and the SP2021 results (September).*

2. Penduduk Indonesia adalah semua orang yang berdomisili di wilayah teritorial Indonesia, mencakup Warga Negara Indonesia (WNI) dan Warga Negara Asing (WNA) yang telah menetap selama satu tahun atau lebih atau berencana menetap di wilayah Indonesia selama minimal satu tahun. Pada sensus sebelumnya referensi waktu dalam konsep kependudukan adalah enam bulan. Perubahan ini didasari oleh UU No. 24 Tahun 2013 tentang Perubahan atas UU No. 23 Tahun 2006 tentang Administrasi Kependudukan pada Pasal 15.
  3. Laju pertumbuhan penduduk adalah angka yang menunjukkan persentase pertambahan penduduk dalam jangka waktu tertentu.
  4. Kepadatan penduduk adalah rasio banyaknya penduduk per kilometer persegi.
2. *The population of Indonesia are all people who live in Indonesia's territory, including Indonesian citizens and foreign citizens who have lived for one year or more or plan to stay in Indonesian territory for at least one year. In the previous census the time reference in the population concept was six months. This change is based on Law no. 24 of 2013 concerning Amendments to Law no. 23 of 2006 concerning Population Administration in Article 15.*
  3. *The growth rate of population is the number that show percentage of population growth within a specified period.*
  4. *Population density is ratio of population per square kilometer.*

5. Rasio jenis kelamin adalah perbandingan antara penduduk laki-laki dan penduduk perempuan pada suatu wilayah dan waktu tertentu. Biasanya dinyatakan dengan banyaknya penduduk laki-laki untuk 100 penduduk perempuan.
  6. Distribusi penduduk adalah pola persebaran penduduk di suatu wilayah, baik berdasarkan batas-batas geografis maupun berdasarkan batas-batas administrasi pemerintahan.
  7. Komposisi penduduk adalah pola persebaran penduduk menurut karakteristiknya, contoh: penduduk menurut kelompok umur, penduduk menurut jenis kelamin.
  8. Sumber utama data ketenagakerjaan adalah Survei Angkatan Kerja Nasional (Sakernas). Survei ini khusus dirancang untuk mengumpulkan informasi/ data ketenagakerjaan. Pada beberapa survei sebelumnya, pengumpulan data ketenagakerjaan dipadukan dalam kegiatan lainnya, seperti Survei Sosial Ekonomi Nasional (Susenas), Sensus Penduduk (SP), dan Survei Penduduk Antarsensus (SUPAS). Sakernas pertama kali diselenggarakan pada tahun 1976, kemudian dilanjutkan pada tahun 1977 dan
5. *Sex ratio is the ratio of males population to females population in a given area and time, usually expressed as the number of males for every 100 females.*
  6. *Population distribution is the pattern of population distribution in an area, either by geographic boundaries or by government administrative boundaries.*
  7. *Population composition is the pattern of population distribution by its characteristics, example: population by age group, population by sex.*
  8. *The main source of employment data is National Labour Force Survey (Sakernas). This survey is specifically designed to collect information on labour force statistics. Previously, the collection of such data was integrated with other surveys, such as National Socioeconomic Survey (Susenas), Population Census (SP), and Intercensal Population Survey (SUPAS). The first Sakernas was conducted in 1976, then conducted annually during the period 1977–1978. During 1986–1993, Sakernas was conducted quarterly in all provinces in Indonesia, only since*



1978. Pada tahun 1986–1993, Sakernas diselenggarakan secara triwulanan, sejak tahun 1994–2001, Sakernas dilaksanakan secara tahunan, yaitu setiap bulan Agustus. Pada tahun 2002–2004, di samping Sakernas Tahunan dilakukan pula Sakernas Triwulanan. Pada tahun 2005–2010, pengumpulan data Sakernas dilaksanakan secara semesteran pada Februari (Semester I) dan Agustus (Semester II). Tahun 2011–2014, Sakernas dilaksanakan Triwulanan, yaitu Februari (Triwulan I), Mei (Triwulan II), Agustus (Triwulan III), dan November (Triwulan IV). Sakernas Triwulanan ini dimaksudkan untuk memantau indikator ketenagakerjaan secara dini di Indonesia yang mengacu pada The Key Indicators of the Labour Market (KILM) yang direkomendasikan oleh The International Labour Organization (ILO). Mulai tahun 2015, pengumpulan data Sakernas dilaksanakan kembali secara semesteran pada Februari (Semester I) dan Agustus (Semester II).

Sejak Sakernas 2001, konsep status pekerjaan dan pengangguran mengalami perluasan dan penyempurnaan. Status pekerjaan yang pada Sakernas 2000 hanya 5 kategori, mulai tahun 2001 ditambahkan

*1994 until 2001 Sakernas was conducted yearly, every August of the year. During the period 2002–2004, besides a yearly Sakernas, BPS also conducted a quarterly Sakernas. During the period 2005–2010, Sakernas has been conducted in semester period, i.e. February (First Semester) and August (Second Semester). During 2011–2014, Sakernas is conducted on a quarterly basis ie: February (First Quarter), May (Second Quarter), August (Third Quarter), and November (Fourth Quarter). A Quarterly Sakernas is aimed to monitor the prompt indicators of Indonesian labour market which referred to The Key Indicators of the Labour Market (KILM) recommended by The International Labour Organization (ILO). Since 2015, the Sakernas has been conducted on biannual basis again, the first semester on February and the later semester on August.*

*Since Sakernas 2001, the concept of employment status and unemployment was revised. The employment statusm previously covered only 5 categories, but since 2001 two new categories of casual employee both in agriculture*

kategori baru, yaitu: pekerja bebas di pertanian dan pekerja bebas di nonpertanian. Selain itu, dalam rangka menyesuaikan dengan konsep ILO, konsep pengangguran terbuka diperluas, yaitu di samping mencakup penduduk yang aktif mencari pekerjaan, mencakup pula kelompok penduduk yang sedang mempersiapkan usaha/pekerjaan baru, kelompok penduduk yang tidak mencari pekerjaan karena merasa tidak mungkin mendapatkan pekerjaan, serta kelompok penduduk yang tidak aktif mencari pekerjaan dengan alasan sudah mempunyai pekerjaan, tetapi belum mulai bekerja.

Hasil Sakernas Semester I (Februari 2021) disajikan sampai tingkat provinsi (jumlah sampel 75.000 rumah tangga). Sementara itu, Sakernas Semester II (Agustus 2021) disajikan sampai tingkat kabupaten/ kota dengan jumlah sampel sebesar 300.000 rumah tangga. Tingkat pemasukan dokumen pada Sakernas Agustus 2021 sebesar 100,76 persen. Mulai Sakernas Agustus 2021, penghitungan indikator menggunakan penimbang hasil proyeksi penduduk Survei Penduduk Antar Sensus (SUPAS) 2015.

*and non-agriculture sectors have been added. In addition, to adapt the ILO concept, the concept of unemployment was also extended. Unemployment covers population who were looking for work, population who were establishing a new business/firm/ establishment, discouraged job seekers, and those who were not actively looking for work with the reason of already having job but not starting to work (future starter).*

*The results of Sakernas for first semester (February 2021) were presented at provincial level (sample size 75,000 households), while for the second semester (August 2021) were presented up to regency/municipal level (sample size 300,000 households). The response rate for August 2021 Sakernas was 100.76 percent. Starting from Sakernas August 2021, the calculation of indicators uses a weighting of the population projection results of the Intercensal Population Survey (SUPAS) 2015.*

- |   |  |
|---|--|
| <p>9. Kepadatan penduduk adalah rasio banyaknya penduduk per kilometer persegi.</p>   | <p>9. <i>Population density is the ratio of the number of people per square kilometer.</i></p>   |
| <p>10. Pengangur terbuka, terdiri atas mereka yang tak punya pekerjaan dan mencari pekerjaan, mereka yang tak punya pekerjaan dan mempersiapkan usaha, mereka yang tak punya pekerjaan dan tidak mencari pekerjaan, karena merasa tidak mungkin mendapatkan pekerjaan, Mereka yang sudah punya pekerjaan, tetapi belum mulai bekerja.</p> | <p>10. <i>Open unemployed, consisting of those who do not have a job and are looking for work, those who do not have a job and prepare a business, those who do not have a job and are not looking for work, because they feel they are not able to get a job, Those who already have a job, but have not started work.</i></p>                |
| <p>11. Sekolah adalah kegiatan seseorang untuk bersekolah di sekolah formal, mulai dari pendidikan dasar sampai dengan pendidikan tinggi selama seminggu yang lalu sebelum pencacahan. Tidak termasuk yang sedang libur sekolah.</p>  | <p>11. <i>School is someone's activity to attend formal school, starting from primary education through higher education during the past week before enumeration. Does not include those who are on school holidays</i></p>  |
| <p>12. Mengurus rumah tangga adalah kegiatan seseorang yang mengurus rumah tangga tanpa mendapatkan upah, misalnya: ibu-ibu rumah tangga dan anaknya yang membantu mengurus rumah tangga. Sebaliknya pembantu rumah tangga yang mendapatkan upah walaupun pekerjaannya mengurus rumah tangga dianggap bekerja.</p>                        | <p>12. <i>Taking care of the household is the activity of someone who takes care of the household without get wages, for example: housewives and their children who help taking care of household. On the other hand, it is domestic servants who get wages even though his job is to take care of the household is considered working</i></p> |
| <p>13. Pendidikan tertinggi yang ditamatkan adalah tingkat pendidikan yang dicapai</p>  | <p>13. <i>The highest education attained is the level of education a person achieves after attending lessons</i></p>   |

seseorang setelah mengikuti pelajaran pada kelas tertinggi suatu tingkatan sekolah dengan mendapatkan tanda tamat (ijazah).

*in the highest class of a school level with get a sign of graduation (diploma).*

14. Penduduk usia kerja adalah penduduk yang berumur 15 tahun ke atas.
  15. Angkatan kerja adalah penduduk usia kerja (15 tahun ke atas) yang bekerja, punya pekerjaan namun sementara tidak bekerja, dan pengangguran.
  16. Bekerja adalah kegiatan ekonomi yang dilakukan oleh seseorang dengan maksud memperoleh atau membantu memperoleh pendapatan atau keuntungan dan lamanya bekerja paling sedikit 1 jam secara terus menerus dalam seminggu yang lalu (termasuk pekerja keluarga tanpa upah yang membantu dalam suatu usaha/ kegiatan ekonomi).
  17. Jumlah jam kerja seluruhnya adalah jumlah jam kerja yang digunakan untuk bekerja (tidak termasuk jam kerja istirahat resmi dan jam kerja yang digunakan untuk hal-hal di luar pekerjaan).
  18. Lapangan usaha adalah bidang kegiatan dari pekerjaan/tempat bekerja di mana seseorang bekerja. Klasifikasi lapangan usaha mengikuti Klasifikasi Baku
14. *Working age population is persons of 15 years and over.*
  15. *Labor force or economically active are persons of 15 years and over, who in the previous week were working, temporarily absent from work but having jobs, and unemployment.*
  16. *Working is economic activity conducted by a person and intended to earn income by doing work or helping to do work at least one hour continuously during the reference week (including unpaid family worker/s for any economic activity).*
  17. *Total working hours is the total hours spent by an employee to perform all jobs (excluding the time used for other activities which are not classified as work).*
  18. *Industry is field of a person's activity or establishment. The classification of industries follows the Indonesia Standard Industrial Classification (KBLI) in one digit.*

Lapangan Usaha Indonesia (KBLI) dalam 1 digit.

- |  |   |
|--|---|
| <p>19. Status pekerjaan adalah kedudukan seseorang dalam unit usaha/kegiatan dalam melakukan pekerjaan.</p>  | <p>19. <i>Employment status is the status of a person at his place of work or establishment where he was employed.</i></p>  |
| <p>20. Berusaha sendiri tanpa dibantu orang lain adalah bekerja atau berusaha dengan menanggung risiko secara ekonomis, yaitu dengan tidak kembalinya ongkos produksi yang telah dikeluarkan dalam rangka usahanya tersebut, serta tidak menggunakan pekerja dibayar maupun pekerja tak dibayar, termasuk yang sifat pekerjaannya memerlukan teknologi atau keahlian khusus.</p> | <p>20. <i>Own-account worker is a person who works at his own risk without assisted by paid per mount worker or unpaid worker include technical job or skill job.</i></p>     |
| <p>21. Berusaha dibantu buruh tidak tetap/buruh tidak dibayar adalah bekerja atau berusaha atas risiko sendiri, dan menggunakan buruh/pekerja tak dibayar dan atau buruh/pekerja tidak tetap.</p>  | <p>21. <i>Employer assisted by temporary workers/unpaid worker is a person who works at his own risk and assisted by temporary worker/unpaid worker.</i></p>                  |
| <p>22. Berusaha dibantu buruh tetap/buruh dibayar adalah berusaha atas risiko sendiri dan mempekerjakan paling sedikit satu orang buruh/pekerja tetap yang dibayar.</p>  | <p>22. <i>Employer assisted by permanent workers/paid workers is a person who does his business at her/his own risk at least one assisted by paid permanent worker.</i></p>   |
| <p>23. Buruh/karyawan/pegawai adalah seseorang yang bekerja pada orang lain atau instansi/kantor/perusahaan secara tetap dengan menerima upah/gaji baik berupa</p>   | <p>23. <i>Employee is a person who work permanently for other people or institution/office/ company and gains some money/cash or goods as wage/salary. Labor who have</i></p> |

uang maupun barang. Buruh yang tidak mempunyai majikan tetap, tidak digolongkan sebagai buruh/karyawan, tetapi sebagai pekerja bebas. Seseorang dianggap memiliki majikan tetap jika memiliki 1 (satu) majikan (orang/rumah tangga) yang sama dalam sebulan terakhir, khusus pada sektor bangunan batasannya tiga bulan. Apabila majikannya instansi/lembaga, boleh lebih dari satu.

*no permanent employer is not categorized as a laborer/ worker/ employee but casual worker. A laborers in general is considered to have a permanent employer if he has the same employer during the past month, particularly for building construction sector is 3 months. If the employer is an institution, more than 1 (one) employer is allowed.*

24. Pekerja bebas adalah seseorang yang bekerja pada orang lain/ majikan/institusi yang tidak tetap (lebih dari 1 majikan dalam sebulan terakhir) di usaha pertanian baik berupa usaha rumah tangga maupun bukan usaha rumah tangga, ataupun di nonpertanian atas dasar balas jasa dengan menerima upah atau imbalan baik berupa uang maupun barang, dan baik dengan sistem pembayaran harian maupun borongan

24. *Casual employee is a person who does not work permanently for other people/ employer/ institution (more than 1 employer during the last 1 month) in agricultural sector, either home industry or not home industry, or in non-agricultural sector based on remuneration paid with money or goods, and based on daily or contact payment system.*

25. Pekerja tak dibayar adalah seseorang yang bekerja membantu usaha untuk memperoleh penghasilan/ keuntungan yang dilakukan oleh salah seorang anggota rumah tangga atau bukan anggota rumah tangga tanpa mendapat upah/gaji baik berupa uang maupun barang.

25. *Unpaid worker is a person who intended to work without pay, either with money or good, in an establishment run by other members of the family, relative or neighbour.*

**Gambar**  
**Figures**

**3.1 Jumlah Penduduk Hasil SP2021 Menurut Kecamatan di Kabupaten Probolinggo, 2021**  
*Population SP2021 by District in Probolinggo Regency, 2021*



Sumber/Source : Sensus Penduduk 2021 Kabupaten Probolinggo / Population Cencus 2021 Probolinggo Regency





**Gambar**  
**Figures**

**3.2 Tingkat Pengangguran Terbuka Kabupaten Probolinggo, Prov. Jawa Timur dan Indonesia, 2010-2021**  
*Open Unemployment Rate Probolinggo Regency, Prov. East Java and Indonesia, 2010-2021*



Sumber/Source : BPS, Survei Angkatan Kerja Nasional (Sakernas) Agustus / BPS-Statistics Indonesia, August National Labor Force Survey



### 3.1 PENDUDUK POPULATION

**Tabel 3.1.1 Penduduk, Laju Pertumbuhan Penduduk per Tahun, Distribusi Persentase Penduduk, Kepadatan Penduduk, Rasio Jenis Kelamin Penduduk Menurut Kecamatan di Kabupaten Probolinggo, 2020**  
*Population, Annual Population Growth Rate, Percentage Distribution of Population, Population Density, and Population Sex Ratio by Subdistrict in Probolinggo Regency, 2020*

Kecamatan Subdistrict	Penduduk Population	Laju Pertumbuhan Penduduk per Tahun 2010–2020 Annual Population Growth Rate (%) 2010–2020
(1)	(2)	(3)
1. Sukapura	19 644	0,04
2. Sumber	26 038	-0,04
3. Kuripan	30 196	0,32
4. Bantaran	43 150	0,60
5. Leces	57 005	0,41
6. Tegalsiwalan	36 830	0,17
7. Banyuanyar	54 736	0,47
8. Tiris	68 524	0,78
9. Krucil	56 790	0,81
10. Gading	53 338	1,04
11. Pakuniran	44 075	0,43
12. Kotaanyar	36 559	0,40
13. Paiton	67 949	-0,14
14. Besuk	49 535	0,82
15. Kraksaan	68 146	0,38
16. Krejengan	40 430	0,61
17. Pajarakan	33 936	0,08
18. Maron	65 384	0,55
19. Gending	41 815	0,67
20. Dringu	53 642	0,56
21. Wonomerto	40 868	0,58
22. Lumbang	32 203	0,38
23. Tongas	67 704	0,62
24. Sumberasih	64 040	0,74
<b>Kabupaten Probolinggo</b>	<b>1 152 537</b>	<b>0,50</b>

Lanjutan Tabel/Continued Table 3.1.1

Kecamatan Subdistrict	Persentase Penduduk Percentage of Total Population	Kepadatan Penduduk per km <sup>2</sup> Population Density per sq.km
(1)	(4)	(5)
1. Sukapura	1,70	192
2. Sumber	2,26	184
3. Kuripan	2,62	452
4. Bantaran	3,74	1 024
5. Leces	4,95	1 549
6. Tegalsiwalan	3,20	883
7. Banyuanyar	4,75	1 198
8. Tiris	5,95	414
9. Krucil	4,93	280
10. Gading	4,63	363
11. Pakuniran	3,82	387
12. Kotaanyar	3,17	859
13. Paiton	5,90	1 275
14. Besuk	4,30	1 414
15. Kraksaan	5,91	1 803
16. Krejengan	3,51	1 174
17. Pajarakan	2,94	1 590
18. Maron	5,67	1 272
19. Gending	3,63	1 142
20. Dringu	4,65	1 723
21. Wonomerto	3,55	895
22. Lumbang	2,79	347
23. Tongas	5,87	869
24. Sumberasih	5,56	2 117
<b>Kabupaten Probolinggo</b>	<b>100,00</b>	<b>679</b>

Lanjutan Tabel/*Continued Table* 3.1.1

Kecamatan Subdistrict	Rasio Jenis Kelamin Penduduk Population Sex Ratio
(1)	(6)
1. Sukapura	99,94
2. Sumber	99,22
3. Kuripan	94,02
4. Bantaran	95,07
5. Lece	97,52
6. Tegalsiwalan	95,23
7. Banyuanyar	95,83
8. Tiris	98,97
9. Krucil	101,62
10. Gading	97,51
11. Pakuniran	95,51
12. Kotaanyar	97,02
13. Paiton	98,39
14. Besuk	95,15
15. Kraksaan	98,76
16. Krejengan	96,63
17. Pajarakan	95,83
18. Maron	96,22
19. Gending	98,34
20. Dringu	99,79
21. Wonomerto	96,02
22. Lumbang	97,00
23. Tongas	96,59
24. Sumberasih	98,94
<b>Kabupaten Probolinggo</b>	<b>97,40</b>

Sumber/*Source*: Sensus Penduduk 2021 Kabupaten Probolinggo/*Population Census 2021 Probolinggo Regency*

**Tabel** 3.1.2 Jumlah Penduduk Menurut Kelompok Umur dan Jenis Kelamin di Kabupaten Probolinggo, 2021  
**Table** Population by Age Groups and Sex in Probolinggo Regency, 2021

Kelompok Umur <i>Age Groups</i>	Jenis Kelamin/Sex		
	Laki-Laki <i>Male</i>	Perempuan <i>Female</i>	Jumlah <i>Total</i>
(1)	(2)	(3)	(4)
0–4	44 525	42 811	87 336
5–9	43 517	41 751	85 268
10–14	43 542	41 697	85 239
15–19	43 931	41 972	85 903
20–24	45 217	44 038	89 255
25–29	43 149	43 614	86 763
30–34	43 574	45 090	88 664
35–39	39 748	42 586	82 334
40–44	42 367	46 050	88 417
45–49	41 024	42 022	83 046
50–54	38 206	38 473	76 679
55–59	32 420	33 409	65 829
60–64	26 047	27 091	53 138
65–69	19 873	21 980	41 853
70–74	12 902	14 705	27 607
75+	10 195	18 368	28 563
<b>Jumlah/Total</b>	<b>570 237</b>	<b>585 657</b>	<b>1 155 894</b>

Sumber/Source: Hasil Proyeksi Penduduk Sementara (Interim) Tahun 2020-2023 Level Provinsi dan Kabupaten/Kota/Result of Temporary Population Projections for 2020-2023

**Tabel**  
**Table** 3.1.3

**Jumlah Penduduk menurut Kecamatan dan Jenis Kelamin  
di Kabupaten Probolinggo, 2020**  
*Population by Subdistrict and Sex in Probolinggo Regency,  
2020*

Kecamatan Subdistrict	Laki-Laki Male	Perempuan Female	Jumlah Total
(1)	(2)	(3)	(4)
1. Sukapura	9 750	9 827	19 577
2. Sumber	12 943	12 945	25 888
3. Kuripan	14 503	15 331	29 834
4. Bantaran	21 167	22 163	43 330
5. Leces	28 225	28 948	57 173
6. Tegalsiwalan	18 064	18 876	36 940
7. Banyuanyar	26 947	28 124	55 071
8. Tiris	34 057	34 406	68 463
9. Krucil	28 247	27 860	56 107
10. Gading	26 463	27 276	53 739
11. Pakuniran	21 865	22 855	44 720
12. Kotaanyar	18 177	18 689	36 866
13. Paiton	33 783	33 998	67 781
14. Besuk	24 554	25 829	50 383
15. Kraksaan	34 112	34 617	68 729
16. Krejengan	20 244	20 982	41 226
17. Pajajaran	16 803	17 392	34 195
18. Maron	32 272	33 596	65 868
19. Gending	20 898	21 213	42 111
20. Dringu	26 446	26 581	53 027
21. Wonomerto	20 343	21 074	41 417
22. Lumbang	15 842	16 328	32 170
23. Tongas	33 600	34 724	68 324
24. Sumberasih	32 107	32 362	64 469
<b>Kabupaten Probolinggo</b>	<b>571 412</b>	<b>585 996</b>	<b>1 157 408</b>

Sumber/Source: Dinas Kependudukan dan Pencatatan Sipil Kabupaten Probolinggo/Population and Civil Registration Agency Probolinggo Regency

**Tabel** 3.1.4 Jumlah Kepala Keluarga menurut Kecamatan dan Jenis Kelamin di Kabupaten Probolinggo, 2020  
**Table** 3.1.4 Number of Family by Subdistrict and Sex in Probolinggo Regency, 2020

Kecamatan Subdistrict	Laki-Laki Male	Perempuan Female	Jumlah Total
(1)	(2)	(3)	(4)
1. Sukapura	5 596	1 060	6 656
2. Sumber	7 242	1 337	8 579
3. Kuripan	7 657	1 847	9 504
4. Bantaran	10 683	2 438	13 121
5. Leces	14 536	3 528	18 064
6. Tegalsiwalan	9 971	2 237	12 208
7. Banyuanyar	15 344	3 871	19 215
8. Tiris	19 179	4 007	23 186
9. Krucil	15 262	3 208	18 470
10. Gading	15 212	3 754	18 966
11. Pakuniran	13 082	3 580	16 662
12. Kotaanyar	10 759	2 875	13 634
13. Paiton	19 113	4 907	24 020
14. Besuk	14 177	4 078	18 255
15. Kraksaan	18 407	4 744	23 151
16. Krejengan	11 433	2 778	14 211
17. Pajarakan	9 311	2 574	11 885
18. Maron	17 999	5 178	23 177
19. Gending	11 475	3 054	14 529
20. Dringu	14 668	3 365	18 033
21. Wonomerto	11 519	2 331	13 850
22. Lumbang	8 848	1 777	10 625
23. Tongas	19 006	4 276	23 282
24. Sumberasih	17 738	3 675	21 413
<b>Kabupaten Probolinggo</b>	<b>318 217</b>	<b>76 479</b>	<b>394 696</b>

Sumber/Source: Dinas Kependudukan dan Pencatatan Sipil Kabupaten Probolinggo Konsolidasi 2021 Semester 2/ Service of Population and Civil Affairs of Probolinggo Regency Consolidated 2021 2nd Semester



**Tabel 3.1.5** Jumlah Migrasi Masuk dan Keluar menurut Kecamatan di Kabupaten Probolinggo, 2020  
*Number of Incoming Migration and Out Migration by Subdistrict and in Probolinggo Regency, 2020*

Kecamatan Subdistrict	Migrasi Masuk Incoming Migration	Migrasi Keluar Out Migration
(1)	(2)	(3)
1. Sukapura	174	144
2. Sumber	132	139
3. Kuripan	175	240
4. Bantaran	390	381
5. Lece	565	714
6. Tegalsiwalan	564	578
7. Banyuanyar	570	546
8. Tiris	372	396
9. Krucil	615	633
10. Gading	495	432
11. Pakuniran	363	404
12. Kotaanyar	960	652
13. Paiton	576	619
14. Besuk	880	1 171
15. Kraksaan	543	385
16. Krejengan	544	465
17. Pajarakan	797	727
18. Maron	580	638
19. Gending	798	811
20. Dringu	369	327
21. Wonomerto	771	659
22. Lumbang	508	306
23. Tongas	505	472
24. Sumberasih	240	253
<b>Kabupaten Probolinggo</b>	<b>12 486</b>	<b>12 092</b>

Sumber/Source: Dinas Kependudukan dan Pencatatan Sipil Kabupaten Probolinggo/Population and Civil Registration Agency Probolinggo Regency

**Tabel 3.1.6** Jumlah Akta Kelahiran dan Akta Kematian menurut Bulan di Kabupaten Probolinggo, 2021  
**Table** Number of Incoming Migration and Out Migration By Month in Probolinggo Regency, 2021

<i>Uraian Description</i>	<i>Akta Kelahiran Birth Certificate</i>	<i>Akta Kematian Death Certificate</i>
(1)	(2)	(3)
<b>Januari/ January</b>	1 911	1 65
<b>Februari/ February</b>	2 076	194
<b>Maret/ March</b>	2 181	165
<b>April/ April</b>	2 149	216
<b>Mei/ May</b>	1 407	101
<b>Juni/ June</b>	2 577	191
<b>Juli/ July</b>	1 909	196
<b>Agustus/ August</b>	1 632	445
<b>September/ September</b>	2 022	605
<b>Oktober/ October</b>	1 959	583
<b>November/ November</b>	2 317	409
<b>Desember/ December</b>	2 454	449
<b>Jumlah/Total</b>	<b>24 594</b>	<b>3 719</b>

Sumber/Source: Dinas Kependudukan dan Pencatatan Sipil Kabupaten Probolinggo/Population and Civil Registration Agency Probolinggo Regency

**Tabel 3.1.7** Jumlah Akta Perkawinan dan Akta Perceraian menurut Bulan di Kabupaten Probolinggo, 2021  
**Table** *Number of Wedding Certificate and Divorce Certificate By Month in Probolinggo Regency, 2021*

<i>Uraian Description</i>	<i>Akta Perkawinan Marriage Certificate</i>	<i>Akta Perceraian Divorce Certificate</i>
(1)	(2)	(3)
Januari/ <i>January</i>	5	1
Februari/ <i>February</i>	6	4
Maret/ <i>March</i>	2	2
April/ <i>April</i>	2	1
Mei/ <i>May</i>	8	-
Juni/ <i>June</i>	1	2
Juli/ <i>July</i>	3	1
Agustus/ <i>August</i>	3	4
September/ <i>September</i>	8	2
Oktober/ <i>October</i>	7	1
November/ <i>November</i>	12	2
Desember/ <i>December</i>	7	1
<b>Jumlah/Total</b>	<b>64</b>	<b>21</b>

Sumber/Source: Dinas Kependudukan dan Pencatatan Sipil Kabupaten Probolinggo/Population and Civil Registration Agency Probolinggo Regency

### 3.2 KETENAGAKERJAAN EMPLOYMENT

**Tabel 3.2.1** Jumlah Penduduk Berumur 15 Tahun Keatas Menurut Jenis Kegiatan Selama Seminggu yang Lalu dan Jenis Kelamin di Kabupaten Probolinggo, 2020  
*Population Aged 15 Years and Over by Type of Activity During The Previous Week and Sex in Probolinggo Regency, 2020*

Kegiatan Utama Main Activity	Jenis Kelamin/Sex		
	Laki-Laki Male	Perempuan Female	Jumlah Total
(1)	(2)	(3)	(4)
<b>Angkatan Kerja</b> <i>Work Force</i>	396 888	276 845	673 733
Bekerja <i>Work</i>	374 678	266 305	640 983
Pengangguran Terbuka <i>Open unemployment</i>	22 210	10 540	32 750
<b>Bukan Angkatan Kerja</b> <i>Not Work Force</i>	49 603	200 994	250 597
Sekolah <i>School</i>	19 991	24 367	44 358
Mengurus Rumah Tangga/ <i>taking care of household</i>	15 904	161 742	177 646
Lainnya <i>Others</i>	13 708	14 885	28 593
<b>Jumlah/Total</b>	<b>446 491</b>	<b>477 839</b>	<b>924 330</b>

Catatan/ Note : Data tahun 2021 belum tersedia/ *Data 2021 not yet available*

Sumber/Source: BPS, Survei Angkatan Kerja Nasional (Sakernas) Agustus/BPS-Statistics Indonesia, August National Labor Force Survey

**Tabel** 3.2.2  
**Table**

**Penduduk Berumur 15 Tahun ke Atas Menurut Pendidikan Tertinggi yang Ditamatkan dan Jenis Kegiatan Selama Seminggu yang Lalu di Kabupaten Probolinggo, 2020**  
*Population 15 Years of Age and Over by Educational Attainment and Type of Activity During the Previous Week in Probolinggo Regency, 2020*

Pendidikan Tertinggi yang Ditamatkan <sup>1</sup> <i>Educational Attainment</i> <sup>1</sup>	Angkatan Kerja/ <i>Economically Active</i>			
	Bekerja <i>Working</i>	Pengangguran <sup>1</sup> <i>/Unemployment</i> <sup>1</sup>	Jumlah Angkatan Kerja <i>Total of Economically Active</i>	Persentase Bekerja Terhadap Angkatan Kerja <i>Percentage of Working to Economically Active</i>
(1)	(2)	(3)	(4)	(4)
≤ Sekolah Dasar/ <i>Elementary School</i>	406 948	5 857	412 805	98,58
SMP (Sekolah Menengah Pertama)/ <i>Junior High School</i>	91 374	6 767	98 141	93,10
SMA (Sekolah Menengah Atas)/ <i>Senior High School</i>	111 365	18 928	130 293	85,47
Perguruan Tinggi/ <i>College</i>	31 296	1 198	32 494	96,31
<b>Jumlah/Total</b>	<b>640 983</b>	<b>32 750</b>	<b>673 733</b>	<b>95,14</b>

Lanjutan Tabel/Continued Table 3.2.2

Pendidikan Tertinggi yang Ditamatkan <sup>1</sup> <i>Educational Attainment <sup>1</sup></i>	Bukan Angkatan Kerja <i>Not Economically Active</i>	Jumlah Total	Persentase Angkatan Kerja terhadap Penduduk Usia Kerja <i>Percentage of Economically Active to Working Age Population</i>
(1)	(6)	(7)	(8)
≤ Sekolah Dasar/ <i>Elementary School</i>	141 943	554 748	74,41
SMP (Sekolah Menengah Pertama)/ <i>Junior High School</i>	67 079	165 220	59,40
SMA (Sekolah Menengah Atas)/ <i>Senior High School</i>	38 371	168 664	77,25
Perguruan Tinggi/ <i>College</i>	3 204	35 698	91,02
<b>Jumlah/Total</b>	<b>250 597</b>	<b>924 330</b>	<b>72,89</b>

- Catatan/Note: <sup>1</sup>
0. ≤ Sekolah Dasar (SD)/≤ *Elementary School*
  1. Sekolah Menengah Pertama/*Junior High School*
  2. Sekolah Menengah Atas/*Senior High School*
  3. Perguruan Tinggi/*Collage*
- <sup>2</sup>
1. Mencari pekerjaan/*Looking for work*
  2. Mempersiapkan usaha/*Establishing a new business/firm*
  3. Merasa tidak mungkin mendapat pekerjaan/*Hopeless of job*
  4. Sudah punya pekerjaan tetapi belum mulai bekerja/*Have a job in future start*

Data tahun 2021 belum tersedia/ *data 2021 not yet available*

Sumber/Source: BPS, Survei Angkatan Kerja Nasional (Sakernas) Agustus/BPS-Statistics Indonesia, August National Labor Force Survey

**Tabel**  
**Table** 3.2.3

**Penduduk Berumur 15 Tahun Ke Atas yang Bekerja Selama Seminggu yang Lalu Menurut Status Pekerjaan Utama dan Jenis Kelamin di Kabupaten Probolinggo, 2021**  
*Population 15 Years of Age and Over who Worked During The Previous Week by Main Employment Status and Sex in Probolinggo Regency, 2021*

Status Pekerjaan Utama <i>Main Employment Status</i>	Laki-Laki <i>Male</i>	Perempuan <i>Female</i>	Jumlah <i>Total</i>
(1)	(2)	(3)	(4)
Berusaha sendiri <i>Own account worker</i>	75 792	56 513	132 305
Berusaha dibantu buruh tidak tetap/ buruh tidak dibayar <i>Employer assisted by temporary worker/unpaid worker</i>	73 403	31 403	104 806
Berusaha dibantu buruh tetap/buruh dibayar <i>Employer assisted by permanent worker/paid worker</i>	22 702	4 793	27 495
Buruh/Karyawan/Pegawai/ <i>Employee</i>	107 805	63 396	171 201
Pekerja bebas <i>Casual worker</i>	68 834	21 607	90 441
Pekerja keluarga/tak dibayar <i>Family worker/unpaid worker</i>	29 038	95 979	125 071
<b>Jumlah/Total</b>	<b>377 574</b>	<b>273 691</b>	<b>651 265</b>

Sumber/Source: BPS, Survei Angkatan Kerja Nasional (Sakernas) Agustus/BPS-Statistics Indonesia, August National Labor Force Survey

**Tabel 3.2.4** Jumlah Pencari Kerja Terdaftar Menurut Tingkat Pendidikan Tertinggi yang Ditamatkan dan Jenis Kelamin di Kabupaten Probolinggo, 2021  
**Number of Registered Job Applicants by Educational Attainment and Sex in Probolinggo Regency, 2021**

<i>Pendidikan Tertinggi yang Ditamatkan</i> <i>Educational Attainment</i>	<i>Laki-Laki</i> <i>Male</i>	<i>Perempuan</i> <i>Female</i>	<i>Jumlah Total</i>
(1)	(2)	(3)	(4)
<b>Tidak/Belum Pernah Sekolah</b> <i>No Schooling</i>	-	-	-
<b>Tidak/Belum Tamat SD</b> <i>Not Yet Completed Primary School</i>	7	10	17
<b>Sekolah Dasar/Primary School</b>	6	15	21
<b>Sekolah Menengah Pertama</b> <i>Junior High School</i>	16	28	44
<b>Sekolah Menengah Atas</b> <i>Senior High School</i>	298	102	400
<b>Sekolah Menengah Kejuruan/ Vacational Senior High School</b>	73	21	94
<b>Diploma I/II/III/Akademi</b> <i>Diploma I/II/III/Academy</i>	14	10	24
<b>Universitas/University</b>	60	58	118
<b>Jumlah/Total</b>	<b>474</b>	<b>244</b>	<b>718</b>

Sumber/Source: Dinas Tenaga Kerja Kabupaten Probolinggo/ Manpower Service of Probolinggo Regency



**Tabel**  
**Table** 3.2.5

**Jumlah Pencari Kerja Terdaftar yang Berasal dari Kabupaten Probolinggo menurut Kecamatan dan Jenis Kelamin, 2021**  
*Number of Registered Job Seeker Originating From Probolinggo Regency by Sub District and Sex, 2021*

Kecamatan Subdistrict	Jenis Kelamin/Sex			Jumlah Total
	Laki-laki Male	Perempuan Female		
(1)	(2)	(3)	(4)	
Sukapura	6	2	8	
Sumber	-	-	-	
Kuripan	5	2	7	
Bantaran	21	8	29	
Leces	34	23	57	
Tegal Siwalan	12	2	14	
Banyuwanyar	5	2	7	
Tiris	8	1	9	
Krucil	4	1	5	
Gading	6	-	6	
Pakuniran	7	4	11	
Kota Anyar	2	2	4	
Paiton	16	12	28	
Besuk	8	4	12	
Kraksaan	55	16	71	
Krejengan	9	6	15	
Pajarakan	9	6	15	
Maron	22	9	31	
Gending	17	5	22	
Dringu	72	80	152	
Wonomerto	8	26	34	
Lumbang	9	5	14	
Tongas	45	12	57	
Sumberasih	94	16	110	
<b>Kabupaten Probolinggo</b>	<b>474</b>	<b>244</b>	<b>718</b>	

Sumber/Source: Dinas Tenaga Kerja Kabupaten Probolinggo/ Manpower Service of Probolinggo Regency

**Tabel**  
**Table** 3.2.6

**Jumlah Pencari Kerja, Penetapan Kerja dan Permintaan Menurut Jenis Kelamin di Kabupaten Probolinggo, 2021**  
**Number of Job Seekers, Placements and Requests by Sex in Probolinggo Regency, 2021**

<b>Uraian</b> <b>Description</b>	<b>Laki-Laki</b> <b>Male</b>	<b>Perempuan</b> <b>Female</b>	<b>Jumlah</b> <b>Total</b>
(1)	(2)	(3)	(4)
Sisa Pencari Kerja Tahun Lalu / <i>Job Seeker Reminder of last Year</i>	83	87	170
Pencari Kerja / <i>Job Seeker</i>	474	244	718
Penempatan/ <i>Placement</i>	429	199	628
Penghapusan Pencari Kerja/ <i>Job Seekers Elimination</i>	-	-	-
Pencari Kerja akan dibatalkan/ <i>Job Seeker to be cancelled</i>	-	-	-
Belum ditempatkan/ <i>Unsettled Job Seeker</i>	45	45	90
Permintaan Lowongan/ <i>Request Vacancy</i>	354	110	464
Dipenuhi / <i>Occupied</i>	-	-	-
Penghapusan Lowongan/ <i>Vacancy to be cancelled</i>	-	-	-
Sisa Lowongan/ <i>Vacancy Reminder</i>	-	-	-

Sumber/Source: Dinas Tenaga Kerja Kabupaten Probolinggo/ *Manpower Service of Probolinggo Regency*

**Tabel 3.2.7** Jumlah Pencari Kerja Menurut Bulan dan Jenis Kelamin di Kabupaten Probolinggo, 2021  
*Number of Placed Job Seekers According to Month and Sex in Probolinggo Regency, 2021*

Uraian <i>Description</i>	Laki-Laki <i>Male</i>	Perempuan <i>Female</i>	Jumlah <i>Total</i>
(1)	(2)	(3)	(4)
Januari/ <i>January</i>	35	20	55
Februari/ <i>February</i>	29	15	44
Maret/ <i>March</i>	26	16	42
April/ <i>April</i>	15	6	21
Mei/ <i>May</i>	15	9	24
Juni/ <i>June</i>	112	85	179
Juli/ <i>July</i>	75	38	113
Agustus/ <i>August</i>	19	7	26
September/ <i>September</i>	27	13	40
Oktober/ <i>October</i>	39	14	53
November/ <i>November</i>	35	11	46
Desember/ <i>December</i>	37	10	47
<b>Jumlah/Total</b>	<b>474</b>	<b>244</b>	<b>690</b>

Sumber/Source: Dinas Tenaga Kerja Kabupaten Probolinggo/ *Manpower Service of Probolinggo Regency*

**Tabel**  
**Table** 3.2.8

**Jumlah Tenaga Kerja Indonesia yang Diberangkatkan  
Menurut Bulan dan Jenis Kelamin di Kabupaten  
Probolinggo, 2021**  
*The number of Indonesian workers dispatched by Month and  
Sex in Probolinggo Regency, 2021*

Uraian Description	Laki-Laki Male	Perempuan Female	Jumlah Total
(1)	(2)	(3)	(4)
Januari/ January	-	-	-
Februari/ February	-	-	-
Maret/ March	-	2	2
April/ April	-	-	-
Mei/ May	-	-	-
Juni/ June	-	-	-
Juli/ July	-	-	-
Agustus/ August	-	-	-
September/ September	-	-	-
Oktober/ October	-	1	1
November/ November	1	-	1
Desember/ December	4	1	5
<b>Jumlah/Total</b>	<b>5</b>	<b>4</b>	<b>9</b>

Sumber/Source: Dinas Tenaga Kerja Kabupaten Probolinggo/ Manpower Service of Probolinggo Regency

**Tabel**  
**Table** 3.2.9

**Jumlah Peserta Pelatihan Menurut Jenis Keahlian dan Jenis Kelamin di Kabupaten Probolinggo, 2021**  
**Number of Training Participants by Type of Expertise and Sex in Probolinggo Regency, 2021**

<b>Uraian</b> <i>Description</i>	<b>Laki-Laki</b> <i>Male</i>	<b>Perempuan</b> <i>Female</i>	<b>Jumlah</b> <i>Total</i>
(1)	(2)	(3)	(4)
<b>Otomotif</b>	16	-	16
<b>Teknik Las</b>	16	-	16
<b>Teknik Listrik</b>	16	-	16
<b>Pembuatan Hiasan Busana dengan mesin Bordir manual</b>		16	16
<b>Menjahit pakaian dewasa</b>	-	16	16
<b>Menjahit pakaian sesuai style /Garmen apparel</b>	2	30	32
<b>Processing</b>	2	14	16
<b>Teknologi informasi dan komunikasi</b>	17	15	32
<b>Jumlah/Total</b>	<b>69</b>	<b>91</b>	<b>160</b>

Sumber/Source: Dinas Tenaga Kerja Kabupaten Probolinggo/ Manpower Service of Probolinggo Regency

**Tabel 3.2.10** Jumlah Warga Negara Asing yang Bekerja Menurut Sektor Usaha dan Jenis Kelamin di Kabupaten Probolinggo, 2021  
**Table** *Number of Foreigners Who Work in The Business Sector and Sex in Probolinggo Regency, 2021*

Keahlian <i>Expertise</i>	Laki-Laki <i>Male</i>	Perempuan <i>Female</i>	Jumlah <i>Total</i>
(1)	(2)	(3)	(4)
Konstruksi / <i>Construction</i>	1	-	1
Industri / <i>Industry</i>	15	-	15
Jasa / <i>Services</i>	10	-	10
Lainnya / <i>Others</i>	2	-	2
<b>Jumlah/Total</b>	<b>28</b>	<b>-</b>	<b>28</b>

Sumber/Source: Dinas Tenaga Kerja Kabupaten Probolinggo/ *Manpower Service of Probolinggo Regency*

### Perbandingan Jumlah Infrastruktur Pendidikan Tahun 2020

Jumlah SD/Sederajat

*Elementary School*

**1.026**

Jumlah SMA/Sederajat

*Senior High School*

**532**

Jumlah SMP/Sederajat

*Junior High School*

**411**



<https://probinggokab.go.id>







**PENJELASAN TEKNIS****TECHNICAL NOTES**

- |  |  |
|--|--|
| <p>1. Gizi buruk atau yang dikenal sebagai kwashiorkor dalam dunia medis, merupakan salah satu bentuk malnutrisi. Malnutrisi itu sendiri dapat dipahami sebagai kesalahan dalam pemberian nutrisi. Kesalahan bisa berupa kekurangan maupun kelebihan nutrisi.</p>            | <p>1. <i>Poor nutrition, known as kwashiorkor in the medical world, is a form of malnutrition. Malnutrition itself can be understood as a mistake in nutrition. Mistakes can be either a lack or an excess of nutrients.</i></p>                         |
| <p>2. Berat badan lahir rendah (BBLR) adalah bayi yang lahir dengan berat badan lebih rendah dari berat badan bayi rata-rata. Bayi dinyatakan mengalami BBLR jika beratnya kurang dari 2,5 kilogram, sedangkan berat badan normal bayi yaitu di atas 2,5 atau 3 kilogram</p> | <p>2. <i>Low birth weight (LBW) is a baby born with a body weight lower than the average baby weight. Babies are declared to have LBW if they weigh less than 2.5 kilograms, while the normal body weight for babies is above 2.5 or 3 kilograms</i></p> |
| <p>3. Migrasi masuk (in migration): masuknya penduduk ke suatu daerah tempat tujuan (area of destination).</p>   | <p>3. <i>In migration (in migration): the entry of residents to an area of destination (area of destination).</i></p>  |
| <p>4. Migrasi keluar (out migration): perpindahan penduduk keluar dari suatu daerah asal (area of origin). ... Migrasi bruto (gross migration): jumlah migrasi masuk dan migrasi keluar</p>  | <p>4. <i>Out migration: migration of people outside of an area of origin (area of origin). ... gross migration: the number of in-migration and out-migration</i></p>   |
| <p>5. Angka Melek Huruf merupakan proporsi penduduk usia 15 tahun ke atas yang mempunyai kemampuan membaca dan menulis huruf latin dan huruf lainnya, tanpa harus mengerti</p>   | <p>5. <i>The literacy rate is the proportion of the population aged 15 years and over who has the ability to read and write Latin letters and other letters, without having to understand what they read / write of the</i></p>                          |

apa yang di baca/ditulisnya terhadap penduduk usia 15 tahun ke atas. ABH : Proporsi penduduk usia 15 tahun ke atas yang tidak mempunyai kemampuan membaca dan menulis huruf latin dan huruf lainnya terhadap penduduk usia 15 tahun ke atas. Angka Melek Huruf dipakai untuk melihat pencapaian indikator dasar yang telah dicapai oleh suatu daerah, karena membaca merupakan dasar utama dalam memperluas ilmu pengetahuan. AMH merupakan indikator penting untuk melihat sejauh mana penduduk suatu daerah terbuka terhadap pengetahuan.

*population aged 15 years and over. ABH: Proportion of population aged 15 years and over who do not have the ability to read and write Latin letters and other letters of the population aged 15 years and over. The literacy rate is used to see the basic indicators achieved by a region, because reading is the main basis for expanding knowledge. AMH is an important indicator to see the extent to which people in an area are open to knowledge.*

6. Jalur Pendidikan di Indonesia terdiri atas 1) pendidikan formal, 2) pendidikan nonformal, dan 3) pendidikan informal yang ketiganya dapat saling melengkapi dan memperkaya (Undang-Undang No. 20 Tahun 2013 tentang Sistem Pendidikan Nasional).
  7. Jenjang Pendidikan Formal terdiri atas pendidikan dasar, pendidikan menengah, dan pendidikan tinggi. Jenis pendidikan yang diajarkan mencakup pendidikan umum, kejuruan, akademik, profesi, vokasi, keagamaan, dan khusus.
    - a. Pendidikan Dasar berbentuk Sekolah Dasar (SD) dan Madrasah Ibtidaiyah (MI) atau bentuk lain
6. *The Education System in Indonesia consists of 1) a formal education, 2) non-formal education, and 3) informal education that all three can be complementary and enriching (Law No. 20 Year 2013 about The National Education System).*
  7. *The Formal Education Level consists of primary education, secondary education, and high education. The kind of education that taught consists of general education, vocational, academic, professional, religious, and specific education.*
    - a. *The Primary Education consists of Elementary School and Islamic Elementary School or other equivalent forms and Junior*

yang sederajat serta Sekolah Menengah Pertama (SMP) dan Madrasah Tsanawiyah (MTs), atau bentuk lain yang sederajat.

b. Pendidikan Menengah berbentuk Sekolah Menengah Atas (SMA), Madrasah Aliyah (MA), Sekolah Menengah Kejuruan (SMK), dan Madrasah Aliyah Kejuruan (MAK), atau bentuk lain yang sederajat. c. Pendidikan Tinggi merupakan jenjang pendidikan setelah pendidikan menengah yang mencakup program pendidikan diploma, sarjana, magister, spesialis, dan doktor yang diselenggarakan oleh perguruan tinggi. Perguruan tinggi dapat berbentuk akademi, politeknik, sekolah tinggi, institut, atau universitas.

High School and MTs, or other equivalent forms.

b. The Secondary Education consists of the senior high school, MA, Vocational School, and Vocational Madrasah Aliyah, or other equivalent forms. c.

The High Education consists of the education level after the secondary education that consists of diplomas, bachelor, master, specialist, and doctoral degrees that are held by the college. The colleges can be academy, polytechnic, high school, institute, or university.

8. Rumah Sakit adalah tempat pemeriksaan dan perawatan kesehatan, biasanya berada di bawah pengawasan dokter/tenaga medis, yang melayani penderita yang sakit untuk berobat rawat jalan atau rawat inap.

9. Rumah Sakit Bersalin adalah rumah sakit khusus untuk persalinan, dilengkapi pelayanan spesialis pemeriksaan kehamilan, persalinan, rawat inap dan rawat jalan ibu dan anak yang berada di bawah pengawasan dokter spesialis kandungan.

8. *Hospital is a place for health check, usually controlled/supervised by doctors/medical personnel to serve the ill patients to get outpatient or inpatient treatment services.*

9. *Maternity Hospital is a specialized hospital for childbirth, has specialist inspection service to pregnancy, childbirth, hospitalization and outpatient for mothers and children that is under the supervision of an obstetrician.*

10. Rumah Bersalin adalah sarana pelayanan kesehatan dengan izin sebagai rumah bersalin, dilengkapi pelayanan pemeriksaan kehamilan, persalinan serta pemeriksaan ibu dan anak yang berada di bawah pengawasan bidan senior.
  11. Poliklinik adalah sarana kesehatan yang dipakai untuk pelayanan berobat jalan, biasanya berada di bawah pengawasan dokter/tenaga medis.
  12. Puskesmas (Pusat Kesehatan Masyarakat) adalah unit pelaksana teknis dinas kesehatan kabupaten/kota yang mempunyai fungsi utama sebagai penyelenggara pelayanan kesehatan tingkat pertama. Wilayah kerja puskesmas maksimal adalah satu kecamatan dan untuk dapat menjangkau wilayah kerjanya, puskesmas mempunyai jaringan pelayanan yang meliputi unit Puskesmas Pembantu (Pustu), unit Puskesmas Keliling (Puskel), dan unit bidan desa/komunitas (Peraturan Menteri Kesehatan RI No. 75 Tahun 2014 Tentang Pusat Kesehatan Masyarakat).
  13. Apotek adalah suatu tempat tertentu yang digunakan untuk melakukan pekerjaan kefarmasian, dan penyaluran/penjualan obat atau bahan farmasi
10. *Maternity House is health care facility with a license as a maternity house, equipped with prenatal care, childbirth and examination of mothers and children which is under the supervision of a senior midwife.*
  11. *Polyclinic is a health facility in which to get outpatient services, usually under the control of doctor/medical personnel.*
  12. *Public Health Center is technical implementation unit of regency health department that have the primary function as a first-level health care providers. The working area standard of public health center is one district and to reach their working areas, public health centers have a service network covering subsidiary of public health center, mobile public health center units, and midwife units (Regulation of the Minister of Health of Indonesia Number 75 Year 2014 about Public Health Center).*
  13. *Pharmacy is a specific place that is used for pharmaceutical jobs, and distribution/sale of drugs/pharmaceuticals and other medical supplies to people that are*

dan perbekalan kesehatan lainnya kepada masyarakat yang dikelola oleh tenaga apoteker (Peraturan Menteri Kesehatan RI No. 1332 Tahun 2002 Tentang Perubahan Atas Peraturan Menteri Kesehatan RI No. 922/MENKES/PER/X/1993 Tentang Ketentuan dan Tata Cara Pemberian Izin Apotek).

*administered by trained pharmacist (Regulation of the Minister of Health of Indonesia Number 1332 Year 2002 about the Changes of Regulation of the Minister of Health of Indonesia Number 922/MENKES/PER/X/1993 about Pro-vision and Procedures for Administration of Licensed Pharmacies).*

14. Cerai talak yaitu permohonan yang diajukan suami kepada pengadilan agama untuk memperoleh izin menjatuhkan talak kepada istri. Nantinya isi amar putusan hakim pengadilan agama adalah menetapkan memberi izin kepada pemohon untuk menjatuhkan ikrar talak terhadap termohon di hadapan pengadilan agama setelah putusan berkekuatan hukum tetap. Apabila suami tidak datang ke pengadilan setelah putusan berkekuatan hukum tetap maka permohonan cerai talak batal demi hukum.

14. *Divorce talak is an application submitted by a husband to a religious court to obtain permission to pass divorce to his wife. Later, the content of the ruling of the religious court judge is to stipulate to give permission to the applicant to pledge a divorce against the respondent before the religious court after the verdict is legally binding. If the husband does not come to court after the verdict is legally binding, then the divorce application for divorce is null and void.*

15. Cerai gugat yaitu gugatan yang diajukan oleh istri terhadap suami. Nantinya isi amar putusan hakim pengadilan agama adalah menjatuhkan talak I bain sughra dari tergugat (nama istri) kepada penggugat (nama suami). Dalam cerai gugat pihak suami tidak mengucapkan ikrar talak di hadapan pengadilan agama karena yang meminta cerai adalah istri. Suami juga tidak diwajibkan

15. *Divorce lawsuit is a lawsuit filed by the wife against her husband. Later, the content of the ruling of the religious court judge was to drop the divorce I bain sughra from the defendant (wife's name) to the plaintiff (husband's name). In a lawsuit, the husband did not make a pledge for divorce before the religious court because the one who asked for divorce was the wife. Husbands are also not obliged to*

untuk memberikan nafkah idah dan mut'ah kepada istri.

*provide idah and mut'ah living to their wives.*

16. Penyandang Disabilitas adalah setiap orang yang mengalami keterbatasan fisik, intelektual, mental, dan/atau sensorik dalam jangka waktu lama yang dalam berinteraksi dengan lingkungan dapat mengalami hambatan dan kesulitan untuk berpartisipasi secara penuh dan efektif dengan warga negara lainnya berdasarkan kesamaan hak

16. *Persons with Disabilities are every person who experiences physical, intellectual, mental, and / or sensory limitations for a long period of time who in interacting with the environment may experience obstacles and difficulties to participate fully and effectively with other citizens based on equal rights.*

17. Cacat Tubuh adalah kerusakan pada tubuh seseorang, baik badan maupun anggota badan, baik kehilangan fisik, ketidaknormalan bentuk maupun berkurangnya fungsi karena bawaan sejak lahir atau karena penyakit dan gangguan lain semasa hidupnya sehingga timbul keterbatasan yang nyata untuk melaksanakan tugas hidup dan penyesuaian diri.

17. *Defects are damage to a person's body, both body and limb, either physical loss, abnormal form or reduced function due to congenital or due to illness and other disorders during his life, resulting in real limitations in carrying out life tasks and adjustments.*

18. Cacat Mental adalah kondisi ketika kecerdasan atau kemampuan mental seseorang berada di bawah rata-rata, disertai dengan kurangnya keterampilan dalam menjalankan aktivitas sehari-hari.

18. *Mental disability is a condition when a person's intelligence or mental abilities are below average, accompanied by a lack of skills in carrying out daily activities.*

19. Cacat Netra (Tuna Netra) adalah istilah umum yang digunakan untuk kondisi seseorang yang mengalami gangguan atau hambatan dalam indra

19. *Blind Disabilities (Blind) is a general term used for the condition of a person who experiences disturbances or obstacles in their sense of sight. Based on the level*

penglihatannya. Berdasarkan tingkat gangguannya Tunanetra dibagi dua yaitu buta total (total blind) dan masih mempunyai sisa penglihatan (low visioan).

*of impairment, blindness is divided into two, namely total blindness (total blind) and still have residual vision (low vision).*

20. Ketidakmampuan dalam memproduksi suara dan berbahasa yang disebabkan karena kerusakan alat dan organ pendengaran sehingga seseorang tidak mengenal cara mempergunakan organ bicara dan tidak mengenal konsep bicara.

20. *Inability to produce sound and language caused by damage to the hearing apparatus and organs so that a person does not know how to use the speech organ and does not recognize the concept of speech*

21. Cacat ganda (Tuna Ganda) adalah anak yang memiliki kombinasi kelainan (baik dua jenis kelainan atau lebih) yang menyebabkan adanya masalah pendidikan yang serius, sehingga dia tidak hanya dapat diatas dengan suatu program pendidikan khusus untuk satu kelainan saja, melainkan harus didekati.

21. *Multiple disabilities (Multiple Disabilities) is a child who has a combination of disorders (either two types of disorders or more) which causes serious educational problems, so that he is not only able to be topped with a special education program for one disorder, but must be approached*

22. Kawasan kumuh adalah sebuah kawasan dengan tingkat kepadatan populasi tinggi di sebuah kota yang umumnya dihuni oleh masyarakat miskin. Kawasan kumuh dapat ditemui di berbagai kota besar di dunia. Kawasan kumuh umumnya dihubung-hubungkan dengan tingkat kemiskinan dan pengangguran tinggi.

22. *A slum area is an area with a high population density in a city that is generally inhabited by poor people. Slum areas can be found in various major cities in the world. Slum areas are generally associated with high levels of poverty and unemployment*

23. Rumah yang layak huni adalah rumah yang memenuhi persyaratan keselamatan bangunan, dan kecukupan minimum luas bangunan, serta kesehatan penghuni (penjelasan pasal 24 huruf a UU PKP).
  24. Angka Partisipasi Murni (APM) adalah proporsi dari penduduk kelompok usia sekolah tertentu yang sedang bersekolah tepat di jenjang pendidikan yang seharusnya (sesuai antara umur penduduk dengan ketentuan usia bersekolah di jenjang tersebut) terhadap penduduk kelompok usia sekolah yang bersesuaian. Sejak tahun 2007, Pendidikan Non Formal (Paket A, Paket B, Paket C) turut diperhitungkan
  25. Angka Partisipasi Khusus (APK) adalah proporsi anak sekolah pada suatu jenjang tertentu terhadap penduduk pada kelompok usia tertentu. Sejak tahun 2007 Pendidikan Non Formal (Paket A, Paket B, dan Paket C) turut diperhitungkan
  26. Peristiwa tindak pidana yang dilaporkan ialah setiap peristiwa yang diterima kepolisian dari laporan masyarakat, atau peristiwa dimana pelakunya tertangkap tangan oleh kepolisian.
23. *A house that is fit for habitation is a house that meets the requirements for building safety, and the minimum adequacy of the building area, as well as the occupants' health (explanation of article 24 letter a of the PKP Law)*
  24. *The Net Participation Rate (NER) is the proportion of the population of a certain school age group who is currently attending the appropriate level of education (according to the age of the population with the provisions of the school age at that level) to the population of the corresponding school age group. Since 2007, Non-Formal Education (Package A, Package B, Package C) has been taken into account*
  25. *The Special Enrollment Rate (GER) is the proportion of school children at a certain level to the population in a certain age group. Since 2007 Non Formal Education (Package A, Package B, and Package C) has been taken into account*
  26. *Reported crime incidence includes all criminal cases reported and received by police office, and all crimes caught by police.*



27. Jumlah tindak pidana menggambarkan jumlah kasus tindak pidana yang terjadi pada kurun waktu tertentu.
27. *Crime total refers to the number of criminal cases occurring during a given period.*
28. Bencana Alam adalah peristiwa atau serangkaian peristiwa yang mengancam dan mengganggu kehidupan/penghidupan masyarakat yang disebabkan oleh faktor alam antara lain berupa gempa bumi, tsunami, gunung meletus, banjir, kekeringan, angin topan, dan tanah longsor sehingga mengakibatkan kerugian materi maupun non-materi.
28. *Natural Disaster is an event or series of events that threaten and disrupt the lives and livelihoods caused by natural factors such as: earthquake, tsunami, volcanic eruption, flood, flash flood, drought, typhoon/cyclone, and landslide so it can lead to result in loss of material and non-material.*
29. Korban meninggal adalah orang yang dilaporkan tewas atau meninggal dunia akibat bencana.
29. *Fatality is a person reported killed or death in the wake of a disaster.*
30. Korban hilang adalah orang yang dilaporkan hilang atau tidak ditemukan atau tidak diketahui keberadaannya setelah terjadi bencana.
30. *Missing person is a person reported missing or who cannot be located or who cannot be accounted for in the wake of a disaster.*
31. Korban luka/sakit adalah orang yang mengalami luka-luka atau sakit, dalam keadaan luka ringan, luka sedang maupun luka parah/berat, baik yang berobat jalan maupun rawat inap.
31. *Casualty is a person suffering injury or illness, in a state of light injury, moderate injury, or heavy injury, which in undergoing treatment as either an outpatient or inpatient.*
32. Rusak Berat adalah kriteria kerusakan yang mengakibatkan bangunan roboh atau sebagian besar komponen struktur rusak.
32. *Severely damaged is the criteria of damage that resulted most buildings collapsed or damaged its structural components.*

33. Rusak sedang adalah kriteria kerusakan yang mengakibatkan sebagian kecil komponen struktur rusak, dan komponen penunjang rusak namun bangunan masih tetap berdiri.
34. Rusak ringan adalah kriteria kerusakan yang mengakibatkan sebagian komponen struktur retak (struktur masih bisa digunakan) dan bangunan masih tetap berdiri.
35. Untuk mengukur kemiskinan, BPS menggunakan konsep kemampuan memenuhi kebutuhan dasar (basic needs approach). Dengan pendekatan ini, kemiskinan dipandang sebagai ketidakmampuan dari sisi ekonomi untuk memenuhi kebutuhan dasar makanan dan bukan makanan yang diukur dari sisi pengeluaran. Metode yang digunakan adalah menghitung Garis Kemiskinan (GK), yang terdiri dari dua komponen yaitu Garis Kemiskinan Makanan (GKM) dan Garis Kemiskinan Non-Makanan (GKNM). Penghitungan Garis Kemiskinan dilakukan secara terpisah untuk daerah perkotaan dan perdesaan.
36. Penduduk miskin adalah penduduk yang memiliki rata-rata pengeluaran per kapita per bulan di bawah Garis Kemiskinan.
37. Garis Kemiskinan Makanan (GKM)
33. *Damaged is the criteria of damage that resulted defective fraction of structural components and supporting components damaged, but the building still stands.*
34. *Lightly damaged is the criteria of damage that resulted partially cracked structural components, but the structure still can be used and the building still stands.*
35. *To measure poverty, BPS-Statistics Indonesia has used the concept of basic needs approach. Therefore, poverty is viewed as economic inability to fulfill food and non-food basic needs which are measured by consumption/expenditure. The method used is calculating poverty line, which consists of two components that are Food Poverty Line (FPL) and Non-Food Poverty Line (NFPL). The poverty line was calculated separately for urban and rural areas.*
36. *A person whose expenditure per capita per month is below the poverty line is considered to be poor.*
37. *The Food Poverty Line refers to*

merupakan nilai pengeluaran kebutuhan minimum makanan yang disetarakan dengan 2.100 kkalori per kapita per hari. Garis Kemiskinan Non-Makanan (GKNM) adalah kebutuhan minimum untuk perumahan, sandang, pendidikan, kesehatan, dan kebutuhan dasar lainnya.

*the daily minimum requirement of 2,100 kcal per capita per day. The Non-Food Poverty Line refers to the minimum requirement for household necessities for clothing, education, health, and other basic individual needs.*

38. Ukuran Kemiskinan

a. Head Count Index (HCI-P0) adalah persentase penduduk miskin yang berada di bawah Garis Kemiskinan (GK).

b. Indeks Kedalaman Kemiskinan (Poverty Gap Index-P1) merupakan ukuran rata-rata kesenjangan pengeluaran masing-masing penduduk miskin terhadap garis kemiskinan. Semakin tinggi nilai indeks, semakin jauh rata-rata pengeluaran penduduk dari garis kemiskinan.

c. Indeks Keparahan Kemiskinan (Poverty Severity Index-P2) memberikan gambaran mengenai penyebaran pengeluaran di antara penduduk miskin. Semakin tinggi nilai indeks, semakin tinggi ketimpangan pengeluaran di antara penduduk miskin.

38. *Poverty Measures*

a. *Head Count Index (HCI-P0) simply measures the percentage of the population that is counted as poor, often denoted by P0.*

b. *Poverty Gap Index-P1 measures the extent to which individuals fall below the poverty line (the poverty gaps) as a proportion of the poverty line. Higher value of the index shows that the gap between average expenditure of the poor and the poverty line is wider.*

c. *Poverty Severity Index-P2 describes inequality among the poor. This is simply a weighted sum of poverty gaps (as a proportion of the poverty line), where the weights are the proportionate poverty gaps themselves. Hence, by squaring the poverty gap index, the measure implicitly puts more weight on observations that fall well below the poverty line. Higher value of the index shows that inequality among the poor is higher.*

Foster-Greer-Thorbecke (1984) merumuskan suatu ukuran yang digunakan untuk mengukur tingkat kemiskinan sebagai berikut:

*Foster-Greer-Thorbecke (1984) developed poverty measures that may be written as:*

$$P_a = \frac{1}{n} \sum_{i=1}^q \left[ \frac{z - y_i}{z} \right]^a$$

dimana:

$a=0, 1, 2$

$z$ =Garis kemiskinan

$y_i$ =Rata-rata pengeluaran perkapita sebulan penduduk yang berada di bawah garis kemiskinan ( $i=1,2,\dots,q$ ),  $y_i < z$

$q$ =Banyaknya penduduk yang berada di bawah garis kemiskinan

$n$ =Jumlah penduduk

Jika  $a=0$ , diperoleh Head Count Index (P0), jika  $a=1$  diperoleh indeks kedalaman kemiskinan (Poverty Gap Index-P1) dan jika  $a=2$  disebut indeks keparahan kemiskinan (Poverty Severity Index-P2).

$$P_a = \frac{1}{n} \sum_{i=1}^q \left[ \frac{z - y_i}{z} \right]^a$$

where:

$a=0, 1, 2$

$z$ =the poverty line

$y_i$ =Average expenditure per capita per month of the poor ( $i=1,2,\dots,q$ ),  $y_i < z$

$q$ =the number of poor

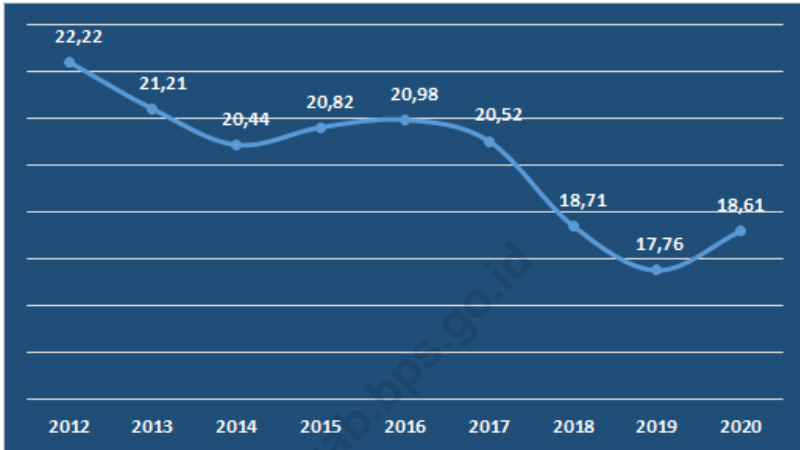
$n$ =the total population

if  $a=0$  is obtained Head Count Index (P0), if  $a=1$  is obtained Poverty Gap Index-P1, and if  $a=2$  is obtained Poverty Severity Index-P2.

39. Indeks Pembangunan Manusia (IPM) menjelaskan bagaimana penduduk dapat mengakses hasil pembangunan dalam memperoleh pendapatan, kesehatan, pendidikan dan sebagainya. IPM diperkenalkan oleh UNDP pada tahun 1990 dan dipublikasikan secara berkala dalam laporan tahunan Human Development Report (HDR). IPM dibentuk oleh 3 (tiga) dimensi dasar: Umur panjang dan hidup sehat; pengetahuan; dan standar hidup layak.

39. The Human Development Index (HDI) explains how people can access development results in obtaining income, health, education and so forth. HDI was introduced by United Nations Development Programme (UNDP) in 1990 and published periodically in the annual report of the Human Development Report. HDI was formed by three basic dimensions: a long and healthy life; knowledge; and a decent standard of living.

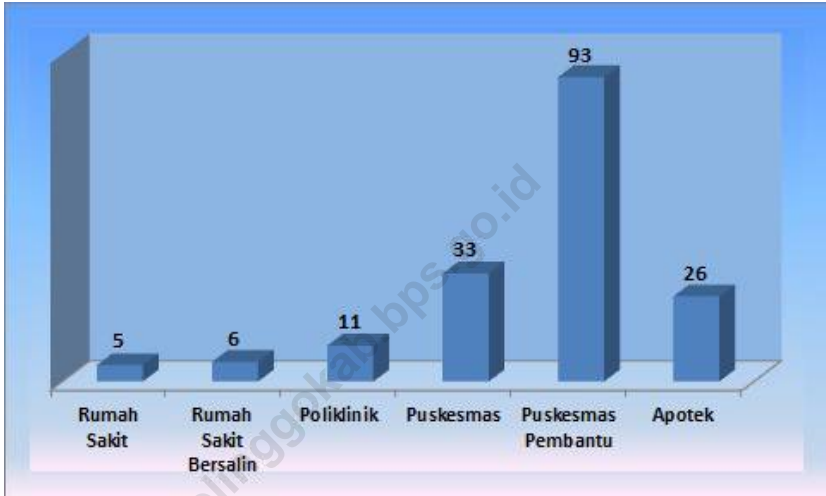
**Gambar 4.1** **Persentase Penduduk Miskin di Kabupaten Probolinggo, 2012-2021**  
**Figures** **Percentage of Poverty in Probolinggo Regency, 2012-2021**



Sumber/Source : BPS Kabupaten Probolinggo/ *Statistics of Probolinggo Regency*



**Gambar 4.2** Jumlah Desa yang Memiliki Sarana Kesehatan di Kabupaten Probolinggo, 2021  
**Figures** *Number of Village having Health Facilities in Probolinggo Regency, 2021*



Sumber/Source : BPS, Pendataan Potensi Desa (Podes)/BPS-Statistics Indonesia, Village Potential Data Collecting





#### 4.1 PENDIDIKAN EDUCATION

**Tabel 4.1.1** Jumlah Sekolah, Guru, dan Murid Taman Kanak-Kanak (TK) di Bawah Kementerian Pendidikan dan Kebudayaan Menurut Kecamatan di Kabupaten Probolinggo, 2020/2021 dan 2021/2022  
*Number of Schools, Teachers, and Pupils in Kindergarten Under The Ministry of Education and Culture by Subdistrict in Probolinggo Regency, 2020/2021 and 2021/2022*

Kecamatan Subdistrict	Sekolah/Schools					
	Negeri/Public		Swasta/Private		Jumlah/Total	
	2020/2021	2021/2022	2020/2021	2021/2022	2020/2021	2021/2022
(1)	(2)	(3)	(4)	(5)	(6)	(7)
1. Sukapura	1	1	6	6	7	7
2. Sumber	-	-	16	16	16	16
3. Kuripan	-	-	9	9	10	9
4. Bantaran	-	-	13	13	13	13
5. Leces	-	-	30	30	30	30
6. Tegalsiwalan	-	-	15	15	15	15
7. Banyuanyar	-	-	20	20	20	20
8. Tiris	-	-	26	28	26	28
9. Krucil	-	-	16	16	16	16
10. Gading	-	-	25	26	25	26
11. Pakuniran	-	-	24	25	24	25
12. Kotaanyar	-	-	16	16	16	16
13. Paiton	-	-	40	40	40	40
14. Besuk	-	-	25	25	25	26
15. Kraksaan	2	2	39	30	31	32
16. Krejengan	-	-	17	17	17	17
17. Pajarakan	-	-	17	17	17	17
18. Maron	-	-	28	28	28	28
19. Gending	-	-	21	21	21	21
20. Dringu	1	1	21	22	23	22
21. Wonomerto	-	-	13	13	13	13
22. Lumbang	-	-	17	17	17	17
23. Tongas	-	-	26	24	24	24
24. Sumberasih	1	1	25	25	26	27
<b>Kabupaten Probolinggo</b>	<b>5</b>	<b>5</b>	<b>494</b>	<b>500</b>	<b>499</b>	<b>505</b>

Sumber/Source: Kementerian Pendidikan, Kebudayaan, Riset, dan Teknologi, Sistem Data Pokok Pendidikan, data semester ganjil 2021/Ministry of Education, Culture, Research, and Technology, Basic Education Data System, Odd Semester Data

Lanjutan Tabel/Continued Table 4.1.1

Kecamatan Subdistrict	Guru <sup>1</sup> /Teachers <sup>1</sup>					
	Negeri/Public		Swasta/Private		Jumlah/Total	
	2020/2021	2021/2022	2020/2021	2021/2022	2020/2021	2021/2022
(1)	(8)	(9)	(10)	(11)	(12)	(13)
1. Sukapura	4	3	15	15	19	19 8
2. Sumber	-	-	32	32	34 2	32
3. Kuripan	-	-	27	26	27	26
4. Bantaran	-	-	38	39	38	39
5. Leces	-	-	91	82	91	82
6. Tegalsiwalan	-	-	47	45	47	45
7. Banyuanyar	-	-	62	63	62	63
8. Tiris	-	-	78	82	78	82
9. Krucil	-	-	40	37	40	37
10. Gading	-	-	87	92	87	92
11. Pakuniran	-	-	86	89	86	89
12. Kotaanyar	-	-	68	66	68	66
13. Paiton	-	-	154	151	154	151
14. Besuk	-	-	77	79	77	79
15. Kraksaan	9	7	148	149	157	156
16. Krejengan	-	-	40	40	40	40
17. Pajarakan	-	-	57	57	57	57
18. Maron	-	-	87	86	87	86
19. Gending	-	-	74	73	74	73
20. Dringu	10	7	76	70	86	77
21. Wonomerto	-	-	35	35	35	35
22. Lumbang	-	-	36	36	36	36
23. Tongas	-	-	48	56	48	56
24. Sumberasih	5	4	83	85	88	89
<b>Kabupaten Probolinggo</b>	<b>28</b>	<b>21</b>	<b>1 586</b>	<b>1585</b>	<b>1 614</b>	<b>1606</b>

Sumber/Source: Kementerian Pendidikan, Kebudayaan, Riset, dan Teknologi, Sistem Data Pokok Pendidikan, data semester ganjil 2021/Ministry of Education, Culture, Research, and Technology, Basic Education Data System, Odd Semester Data

Lanjutan Tabel/*Continued Table 4.1.1*

Kecamatan Subdistrict	Murid/Students					
	Negeri/Public		Swasta/Private		Jumlah/Total	
	2020/2021	2021/2022	2020/2021	2021/2022	2020/2021	2021/2022
(1)	(14)	(15)	(16)	(17)	(18)	(19)
1. Sukapura	24	40	167	153	191	193
2. Sumber	-	-	520	443	520	443
3. Kuripan	-	-	370	304	370	304
4. Bantaran	-	-	522	457	522	457
5. Leces	-	-	1 324	1 188	1 324	1 188
6. Tegalsiwalan	-	-	544	474	544	474
7. Banyuanyar	-	-	718	700	718	700
8. Tiris	-	-	816	852	816	852
9. Krucil	-	-	536	507	536	507
10. Gading	-	-	780	756	780	756
11. Pakuniran	-	-	819	675	819	675
12. Kotaanyar	-	-	588	515	588	515
13. Paiton	-	-	1 738	1 644	1 738	1 644
14. Besuk	-	-	988	871	988	871
15. Kraksaan	84	94	1 717	1 513	1 801	1 607
16. Krejengan	-	-	532	500	532	500
17. Pajarakan	-	-	767	753	767	753
18. Maron	-	-	1 216	1 204	1 216	1 204
19. Gending	-	-	881	874	881	874
20. Dringu	99	109	1 075	957	1 174	1 066
21. Wonomerto	-	-	519	479	519	479
22. Lumbang	-	-	525	525	525	525
23. Tongas	-	-	942	938	942	938
24. Sumberasih	44	53	1 117	1 081	1 161	1 134
<b>Kabupaten Probolinggo</b>	<b>251</b>	<b>296</b>	<b>19 721</b>	<b>18 363</b>	<b>19 972</b>	<b>18 659</b>

Sumber/*Source*: Kementerian Pendidikan, Kebudayaan, Riset, dan Teknologi, Sistem Data Pokok Pendidikan, data semester ganjil 2021/*Ministry of Education, Culture, Research, and Technology, Basic Education Data System, Odd Semester Data*

**Tabel**  
**Table** 4.1.2

**Jumlah Sekolah, Guru, dan Murid Raudatul Athfal (RA)  
di Bawah Kementerian Agama Menurut Kecamatan di  
Kabupaten Probolinggo, 2020/2021 dan 2021/2022**  
*Number of Schools, Teachers, and Pupils in Raudatul Athfal  
(RA) Under The Ministry of Religious Affairs by Subdistrict in  
Probolinggo Regency, 2020/2021 and 2021/2022*

Kecamatan Subdistrict	Sekolah/Schools		Guru/Teachers		Murid/Pupils	
	2020/2021	2021/2022	2020/2021	2021/2022	2020/2021	2021/2022
(1)	(2)	(3)	(4)	(5)	(6)	(7)
1. Sukapura	2	2	6	6	47	40
2. Sumber	1	1	-	-	-	-
3. Kuripan	4	4	13	12	140	145
4. Bantaran	10	19	32	21	308	267
5. Leces	18	18	58	34	419	443
6. Tegalsiwalan	11	11	43	31	430	481
7. Banyuanyar	30	30	115	107	1 242	1 218
8. Tiris	38	38	112	102	1 302	1 294
9. Krucil	31	31	109	102	1 301	1 383
10. Gading	33	33	138	138	1 184	1 135
11. Pakuniran	23	22	67	60	621	644
12. Kotaanyar	13	13	43	55	413	362
13. Paiton	19	18	74	77	765	767
14. Besuk	15	15	61	59	588	617
15. Kraksaan	19	19	92	83	809	828
16. Krejengan	26	26	82	86	1 232	1 183
17. Pajarakan	8	7	33	32	349	343
18. Maron	24	24	82	81	982	1 015
19. Gending	15	14	53	43	469	464
20. Dringu	2	2	6	7	60	58
21. Wonomerto	7	7	22	8	278	261
22. Lumbang	7	7	16	23	192	181
23. Tongas	21	21	56	48	719	690
24. Sumberasih	16	16	48	42	408	563
<b>Kabupaten Probolinggo</b>	<b>393</b>	<b>386</b>	<b>1 361</b>	<b>1 255</b>	<b>14 258</b>	<b>14 398</b>

Sumber/Source: Kementerian Pendidikan dan Kebudayaan, Data Semester Ganjil 2020/Ministry of Education and Culture, 2020 Odd Semester Data

**Tabel**  
**Table** 4.1.3

**Jumlah Sekolah, Guru, dan Murid Sekolah Dasar (SD)  
di Bawah Kementerian Pendidikan dan Kebudayaan  
Menurut Kecamatan di Kabupaten Probolinggo,  
2020/2021 dan 2021/2022**  
*Number of Schools, Teachers, and Pupils in Primary Schools  
Under The Ministry of Education and Culture by Subdistrict  
in Probolinggo Regency, 2020/2021 and 2021/2022*

Kecamatan Subdistrict	Sekolah/Schools					
	Negeri/Public		Swasta/Private		Jumlah/Total	
	2020/2021	2021/2022	2020/2021	2021/2022	2020/2021	2021/2022
(1)	(2)	(3)	(4)	(5)	(6)	(7)
1. Sukapura	20	20	1	1	21	21
2. Sumber	23	23	-	-	23	23
3. Kuripan	26	26	-	-	26	26
4. Bantaran	22	22	2	2	24	24
5. Lece	25	24	7	7	31	31
6. Tegalsiwalan	20	20	2	2	22	22
7. Banyuanyar	19	19	2	2	21	21
8. Tiris	38	38	6	6	44	44
9. Krucil	33	33	1	1	34	34
10. Gading	27	27	1	1	28	28
11. Pakuniran	23	23	3	3	26	26
12. Kotaanyar	16	16	-	-	16	16
13. Paiton	28	28	2	2	30	30
14. Besuk	23	23	-	-	23	23
15. Kraksaan	28	28	10	10	38	38
16. Krejengan	21	21	1	1	22	22
17. Pajarakan	18	18	2	2	20	20
18. Maron	27	27	1	1	28	28
19. Gending	17	17	4	4	21	21
20. Dringu	23	23	-	-	23	23
21. Wonomerto	20	20	-	-	20	20
22. Lumbang	22	22	-	-	22	22
23. Tongas	30	28	2	2	32	30
24. Sumberasih	28	28	2	2	30	30
<b>Kabupaten Probolinggo</b>	<b>577</b>	<b>574</b>	<b>49</b>	<b>49</b>	<b>626</b>	<b>623</b>

Sumber/Source: Kementerian Pendidikan, Kebudayaan, Riset, dan Teknologi, Sistem Data Pokok Pendidikan, data semester ganjil 2021/Ministry of Education, Culture, Research, and Technology, Basic Education Data System, Odd Semester Data

Lanjutan Tabel/Continued Table 4.1.3

Kecamatan Subdistrict	Guru <sup>1</sup> /Teachers <sup>1</sup>					
	Negeri/Public		Swasta/Private		Jumlah/Total	
	2020/2021	2021/2022	2020/2021	2021/2022	2020/2021	2021/2022
(1)	(8)	(9)	(10)	(11)	(12)	(13)
1. Sukapura	147	126	6	6	153	131
2. Sumber	157	140	-	-	157	140
3. Kuripan	195	163	-	-	195	163
4. Bantaran	195	165	14	14	209	179
5. Leces	250	212	62	59	312	271
6. Tegalsiwalan	165	144	11	9	176	153
7. Banyuanyar	182	151	20	21	202	172
8. Tiris	297	266	50	53	347	319
9. Krucil	253	202	8	8	261	210
10. Gading	241	208	6	6	247	214
11. Pakuniran	221	189	20	21	241	210
12. Kotaanyar	171	158	-	-	171	158
13. Paiton	290	269	46	44	336	313
14. Besuk	234	219	-	-	234	219
15. Kraksaan	287	265	114	126	401	391
16. Krejengan	183	167	7	7	190	174
17. Pajarakan	172	141	27	32	199	173
18. Maron	286	260	7	6	293	266
19. Gending	194	172	35	36	229	208
20. Dringu	231	208	-	-	231	208
21. Wonomerto	182	149	-	-	182	149
22. Lumbang	143	135	-	-	143	135
23. Tongas	268	241	19	17	287	258
24. Sumberasih	274	239	18	17	292	256
<b>Kabupaten Probolinggo</b>	<b>5 218</b>	<b>4 589</b>	<b>470</b>	<b>481</b>	<b>5 688</b>	<b>5 070</b>

Sumber/Source: Kementerian Pendidikan, Kebudayaan, Riset, dan Teknologi, Sistem Data Pokok Pendidikan, data semester ganjil 2021/Ministry of Education, Culture, Research, and Technology, Basic Education Data System, Odd Semester Data

Lanjutan Tabel/*Continued Table 4.1.3*

Kecamatan Subdistrict	Murid/Students					
	Negeri/Public		Swasta/Private		Jumlah/Total	
	2020/2021	2021/2022	2020/2021	2021/2022	2020/2021	2021/2022
(1)	(14)	(15)	(16)	(17)	(18)	(19)
1. Sukapura	1 662	1 589	41	41	1 703	1 630
2. Sumber	2 531	2 402	-	-	2 531	2 402
3. Kuripan	2 304	2 168	-	-	2 304	2 168
4. Bantaran	2 654	2 536	187	195	2 841	2 731
5. Lece	3 660	3 410	981	950	4 641	4 360
6. Tegalsiwalan	2 147	2 106	84	82	2 231	2 188
7. Banyuanyar	2 117	2 077	217	213	2 334	2 290
8. Tiris	3 811	3 690	442	454	4 253	4 144
9. Krucil	3 471	3 295	124	114	3 595	3 409
10. Gading	2 423	2 325	23	21	2 446	2 346
11. Pakuniran	1 963	2 009	155	154	2 118	2 163
12. Kotaanyar	1 766	1 716	-	-	1 766	1 716
13. Paiton	3 143	2 926	590	666	3 733	3 592
14. Besuk	2 666	2 586	-	-	2 666	2 586
15. Kraksaan	4 030	3 832	1 902	1 950	5 932	5 782
16. Krejengan	1 951	1 908	81	89	2 032	1 997
17. Pajarakan	2 047	1 936	454	440	2 501	2 376
18. Maron	3 850	3 731	66	58	3 916	3 789
19. Gending	2 603	2 569	467	476	3 070	3 045
20. Dringu	3 839	3 736	-	-	3 839	3 736
21. Wonomerto	2 489	2 441	-	-	2 489	2 441
22. Lumbang	2 355	2 299	-	-	2 355	2 299
23. Tongas	4 915	4 712	205	202	5 120	4 914
24. Sumberasih	4 584	4 474	272	266	4 856	4 740
<b>Kabupaten Probolinggo</b>	<b>68 981</b>	<b>66 473</b>	<b>6 291</b>	<b>6 371</b>	<b>75 272</b>	<b>72 884</b>

Sumber/Source: Kementerian Pendidikan, Kebudayaan, Riset, dan Teknologi, Sistem Data Pokok Pendidikan, data semester ganjil 2021/Ministry of Education, Culture, Research, and Technology, Basic Education Data System, Odd Semester Data

**Tabel**  
**Table** 4.1.4

**Jumlah Sekolah, Guru, dan Murid Madrasah Ibtidaiyah (MI) di Bawah Kementerian Agama Menurut Kecamatan Menurut Kecamatan di Kabupaten Probolinggo, 2020/2021 dan 2021/2022**  
**Number of Schools, Teachers, and Pupils in Madrasah Ibtidaiyah (MI) Under The Ministry of Religious Affairs by Subdistrict in Probolinggo Regency, 2020/2021 and 2021/2022**

Kecamatan Subdistrict	Sekolah/Schools					
	Negeri/Public		Swasta/Private		Jumlah/Total	
	2020/2021	2021/2022	2020/2021	2021/2022	2020/2021	2021/2022
(1)	(2)	(3)	(4)	(5)	(6)	(7)
1. Sukapura	-	-	-	-	-	-
2. Sumber	-	-	-	-	-	-
3. Kuripan	-	-	8	8	8	8
4. Bantaran	-	-	18	18	18	18
5. Lece	-	-	17	17	17	17
6. Tegalsiwalan	-	-	13	13	13	13
7. Banyuanyar	-	-	29	29	29	29
8. Tiris	-	-	50	50	50	50
9. Krucil	-	-	34	34	34	34
10. Gading	-	-	33	33	33	33
11. Pakuniran	-	-	25	24	25	24
12. Kotaanyar	-	-	13	13	13	13
13. Paiton	1	1	22	22	23	23
14. Besuk	-	-	16	16	16	16
15. Kraksaan	-	-	14	15	14	15
16. Krejengan	-	-	25	25	25	25
17. Pajarakan	-	-	10	9	10	9
18. Maron	1	1	24	25	25	25
19. Gending	-	-	12	12	12	12
20. Dringu	-	-	4	4	4	3
21. Wonomerto	-	-	11	11	11	11
22. Lumbang	-	-	5	5	5	5
23. Tongas	1	-	11	11	11	11
24. Sumberasih	-	-	8	8	8	8
<b>Kabupaten Probolinggo</b>	<b>3</b>	<b>2</b>	<b>402</b>	<b>401</b>	<b>404</b>	<b>403</b>

Sumber/Source: Kementerian Pendidikan dan Kebudayaan, Data Semester Ganjil 2020/Ministry of Education and Culture, 2020 Odd Semester Data



Lanjutan Tabel/*Continued Table* 4.1.4

Kecamatan Subdistrict	Guru <sup>1</sup> /Teachers <sup>1</sup>					
	Negeri/Public		Swasta/Private		Jumlah/Total	
	2020/2021	2021/2022	2020/2021	2021/2022	2020/2021	2021/2022
(1)	(8)	(9)	(10)	(11)	(12)	(13)
1. Sukapura	-	-	-	-	-	77
2. Sumber	-	-	-	-	-	-
3. Kuripan	-	2	67	56	67	58
4. Bantaran	-	3	156	39	156	42
5. Leces	-	5	150	122	150	127
6. Tegalsiwalan	-	9	129	108	129	117
7. Banyuwaryar	-	5	284	285	284	290
8. Tiris	-	4	442	424	442	428
9. Krucil	-	5	353	300	353	305
10. Gading	-	8	368	263	368	271
11. Pakuniran	-	14	257	253	257	267
12. Kotaanyar	-	4	125	143	125	147
13. Paiton	22	27	260	264	282	291
14. Besuk	-	13	195	180	195	193
15. Kraksaan	-	13	186	167	186	180
16. Krejengan	-	5	265	259	265	264
17. Pajarakan	-	13	103	101	103	114
18. Maron	24	55	262	226	286	281
19. Gending	-	10	122	192	122	202
20. Dringu	-	3	21	19	21	22
21. Wonomerto	-	7	124	89	124	96
22. Lumbang	-	1	41	32	41	33
23. Tongas	-	3	88	66	88	69
24. Sumberasih	-	7	67	60	67	67
<b>Kabupaten Probolinggo</b>	<b>46</b>	<b>216</b>	<b>4 065</b>	<b>3725</b>	<b>4 111</b>	<b>3 941</b>

Sumber/*Source*: Kementerian Pendidikan dan Kebudayaan, Data Semester Ganjil 2020/*Ministry of Education and Culture, 2020 Odd Semester Data*

Lanjutan Tabel/Continued Table 4.1.4

Kecamatan Subdistrict	Murid/Students					
	Negeri/Public		Swasta/Private		Jumlah/Total	
	2020/2021	2021/2022	2020/2021	2021/2022	2020/2021	2021/2022
(1)	(14)	(15)	(16)	(17)	(18)	(19)
1. Sukapura	-	-	-	-	-	-
2. Sumber	-	-	-	-	-	-
3. Kuripan	-	-	655	669	655	669
4. Bantaran	-	-	1 273	1 314	1 273	1 314
5. Lece	-	-	1 247	1 228	1 247	1 228
6. Tegalsiwalan	-	-	1 032	1 017	1 032	1 017
7. Banyuanyar	-	-	2 895	2 905	2 895	2 905
8. Tiris	-	-	3 707	3 759	3 707	3 759
9. Krucil	-	-	3 080	3 043	3 080	3 043
10. Gading	-	-	2 893	2 910	2 893	2 910
11. Pakuniran	-	-	1 779	1 758	1 779	1 758
12. Kotaanyar	-	-	1 063	1 083	1 063	1 083
13. Paiton	255	259	2 531	2 607	2 786	2 866
14. Besuk	-	-	1 852	1 799	1 852	1 799
15. Kraksaan	-	-	2 280	2 288	2 280	2 288
16. Krejengan	-	-	2 302	2 276	2 302	2 276
17. Pajarakan	-	-	1 013	1 075	1 013	1 075
18. Maron	263	288	2 553	2 590	2 816	2 878
19. Gending	-	-	1 202	1 171	1 202	1 171
20. Dringu	-	-	230	241	230	241
21. Wonomerto	-	-	1 251	1 293	1 251	1 293
22. Lumbang	-	-	449	467	449	467
23. Tongas	-	-	876	888	876	888
24. Sumberasih	-	-	801	798	801	798
<b>Kabupaten Probolinggo</b>	<b>518</b>	<b>547</b>	<b>36 964</b>	<b>37 179</b>	<b>37 482</b>	<b>37 726</b>

Sumber/Source: Kementerian Pendidikan dan Kebudayaan, Data Semester Ganjil 2020/Ministry of Education and Culture, 2020 Odd Semester Data

**Tabel**  
**Table** 4.1.5

**Jumlah Sekolah, Guru, dan Murid Sekolah Menengah Pertama (SMP) di Bawah Kementerian Pendidikan dan Kebudayaan Menurut Kecamatan di Kabupaten Probolinggo, 2020/2021 dan 2021/2022**  
**Number of Schools, Teachers, and Pupils in Junior High Schools Under The Ministry of Education and Culture by Subdistrict in Probolinggo Regency, 2020/2021 and 2021/2022**

Kecamatan Subdistrict	Sekolah/Schools					
	Negeri/Public		Swasta/Private		Jumlah/Total	
	2020/2021	2021/2022	2020/2021	2021/2022	2020/2021	2021/2022
(1)	(2)	(3)	(4)	(5)	(6)	(7)
1. Sukapura	8	8	1	1	9	9
2. Sumber	5	5	-	-	5	5
3. Kuripan	3	3	3	3	6	6
4. Bantaran	2	2	6	6	8	8
5. Lece	2	2	8	8	10	10
6. Tegalsiwalan	2	2	3	3	5	5
7. Banyuanyar	2	2	14	13	16	15
8. Tiris	3	3	17	17	20	20
9. Krucil	2	2	5	5	7	8
10. Gading	3	3	7	7	10	10
11. Pakuniran	4	4	8	8	12	12
12. Kotaanyar	2	2	2	2	4	4
13. Paiton	2	2	6	6	8	8
14. Besuk	2	2	4	4	6	6
15. Kraksaan	4	4	15	15	19	19
16. Krejengan	2	2	10	10	12	12
17. Pajarakan	2	2	4	4	6	6
18. Maron	3	3	10	10	13	13
19. Gending	2	2	4	3	6	6
20. Dringu	2	2	-	-	2	2
21. Wonomerto	4	4	1	2	5	5
22. Lumbang	5	5	2	2	7	7
23. Tongas	4	4	4	6	8	10
24. Sumberasih	4	4	6	6	10	10
<b>Kabupaten Probolinggo</b>	<b>74</b>	<b>74</b>	<b>140</b>	<b>142</b>	<b>214</b>	<b>216</b>

Sumber/Source: Kementerian Pendidikan, Kebudayaan, Riset, dan Teknologi, Sistem Data Pokok Pendidikan, data semester ganjil 2021/Ministry of Education, Culture, Research, and Technology, Basic Education Data System, Odd Semester Data

Lanjutan Tabel/Continued Table 4.1.5

Kecamatan Subdistrict	Guru <sup>1</sup> /Teachers <sup>1</sup>					
	Negeri/Public		Swasta/Private		Jumlah/Total	
	2020/2021	2021/2022	2020/2021	2021/2022	2020/2021	2021/2022
(1)	(8)	(9)	(10)	(11)	(12)	(13)
1. Sukapura	73	60	5	5	78	65
2. Sumber	51	48	-	-	51	48
3. Kuripan	24	22	26	28	50	50
4. Bantaran	28	25	54	51	82	76
5. Lece	49	49	70	67	119	116
6. Tegalsiwalan	43	45	21	22	64	67
7. Banyuanyar	33	31	101	89	134	120
8. Tiris	42	42	108	111	150	153
9. Krucil	28	27	36	40	64	67
10. Gading	50	46	49	42	99	88
11. Pakuniran	55	55	52	56	107	110
12. Kotaanyar	39	39	16	23	55	62
13. Paiton	58	56	127	130	185	186
14. Besuk	46	47	28	31	74	78
15. Kraksa	86	90	154	157	240	247
16. Krejengan	34	32	59	64	93	96
17. Pajarakan	49	48	63	56	112	104
18. Maron	59	65	93	86	152	151
19. Gending	49	46	33	33	82	79
20. Dringu	64	62	-	-	64	62
21. Wonomerto	55	54	7	12	62	66
22. Lumbang	46	50	12	12	58	62
23. Tongas	63	63	21	29	84	92
24. Sumberasih	76	71	47	46	123	117
<b>Kabupaten Probolinggo</b>	<b>1 200</b>	<b>1 172</b>	<b>1 182</b>	<b>1 190</b>	<b>2 382</b>	<b>2 362</b>

Sumber/Source: Kementerian Pendidikan, Kebudayaan, Riset, dan Teknologi, Sistem Data Pokok Pendidikan, data semester ganjil 2021/Ministry of Education, Culture, Research, and Technology, Basic Education Data System, Odd Semester Data

Lanjutan Tabel/Continued Table 4.1.5

Kecamatan Subdistrict	Murid/Students					
	Negeri/Public		Swasta/Private		Jumlah/Total	
	2020/2021	2021/2022	2020/2021	2021/2022	2020/2021	2021/2022
(1)	(14)	(15)	(16)	(17)	(18)	(19)
1. Sukapura	729	730	29	28	758	758
2. Sumber	645	620	-	-	645	620
3. Kuripan	372	387	124	139	496	526
4. Bantaran	337	302	361	357	698	659
5. Leces	912	927	775	712	1 687	1 639
6. Tegalsiwalan	897	798	165	131	1 062	929
7. Banyuanyar	533	613	608	623	1 141	1 236
8. Tiris	578	605	894	848	1 472	1 453
9. Krucil	460	438	346	434	806	872
10. Gading	719	660	306	322	1 025	982
11. Pakuniran	560	496	467	477	1 027	973
12. Kotaanyar	518	400	181	130	699	530
13. Paiton	788	674	2 004	2 017	2 792	2 691
14. Besuk	778	788	196	188	974	976
15. Kraksaan	1 524	1 546	2 297	2 316	3 821	3 862
16. Krejengan	402	3 809	779	720	1 181	1 100
17. Pajajaran	775	771	703	694	1 478	1 465
18. Maron	1 163	1 091	1 284	1 645	2 447	2 736
19. Gending	931	882	738	684	1 669	1 566
20. Dringu	1 086	1 053	-	-	1 086	1 053
21. Wonomerto	741	715	68	86	809	801
22. Lumbang	524	528	85	58	609	586
23. Tongas	978	886	265	399	1 243	1 285
24. Sumberasih	1 394	1 339	646	615	2 040	1 954
<b>Kabupaten Probolinggo</b>	<b>18 344</b>	<b>17 629</b>	<b>13 321</b>	<b>13 623</b>	<b>31 665</b>	<b>31 252</b>

Sumber/Source: Kementerian Pendidikan, Kebudayaan, Riset, dan Teknologi, Sistem Data Pokok Pendidikan, data semester ganjil 2021/Ministry of Education, Culture, Research, and Technology, Basic Education Data System, Odd Semester Data

**Tabel**  
**Table** 4.1.6

**Jumlah Sekolah, Guru, dan Murid Madrasah Tsanawiyah (MTs) di Bawah Kementerian Agama Menurut Kecamatan di Kabupaten Probolinggo, 2020/2021 dan 2021/2022**  
**Number of Schools, Teachers, and Pupils in Madrasah Tsanawiyah (MTs) Under The Ministry of Religious Affairs by Subdistrict in Probolinggo Regency, 2020/2021 and 2021/2022**

Kecamatan Subdistrict	Sekolah/Schools					
	Negeri/Public		Swasta/Private		Jumlah/Total	
	2020/2021	2021/2022	2020/2021	2021/2022	2020/2021	2021/2022
(1)	(2)	(3)	(4)	(5)	(6)	(7)
1. Sukapura	-	-	-	-	-	-
2. Sumber	-	-	-	-	-	-
3. Kuripan	-	-	3	3	3	3
4. Bantaran	-	-	12	13	12	13
5. Lece	-	-	12	12	12	12
6. Tegalsiwalan	-	-	6	6	6	6
7. Banyuanyar	-	-	8	9	8	9
8. Tiris	-	-	15	17	15	17
9. Krucil	-	-	12	12	12	12
10. Gading	-	-	14	14	14	14
11. Pakuniran	-	-	8	9	8	9
12. Kotaanyar	-	-	4	4	4	4
13. Paiton	1	1	16	15	17	16
14. Besuk	-	-	4	4	4	4
15. Kraksaan	-	-	13	13	13	13
16. Krejengan	-	-	11	11	11	11
17. Pajarakan	1	1	5	5	6	6
18. Maron	-	-	12	12	12	12
19. Gending	-	-	12	12	12	12
20. Dringu	-	-	4	3	4	3
21. Wonomerto	-	-	5	6	5	6
22. Lumbang	-	-	3	3	3	3
23. Tongas	1	1	4	3	5	4
24. Sumberasih	-	-	6	6	6	6
<b>Kabupaten Probolinggo</b>	<b>3</b>	<b>3</b>	<b>189</b>	<b>192</b>	<b>192</b>	<b>195</b>

Sumber/Source: Kementerian Pendidikan, Kebudayaan, Riset, dan Teknologi, Sistem Data Pokok Pendidikan, data semester ganjil 2021/Ministry of Education, Culture, Research, and Technology, Basic Education Data System, Odd Semester Data

Lanjutan Tabel/*Continued Table 4.1.6*

Kecamatan Subdistrict	Guru <sup>1</sup> /Teachers <sup>1</sup>					
	Negeri/Public		Swasta/Private		Jumlah/Total	
	2020/2021	2021/2022	2020/2021	2021/2022	2020/2021	2021/2022
(1)	(8)	(9)	(10)	(11)	(12)	(13)
1. Sukapura	-	-	-	-	-	-
2. Sumber	-	-	-	-	-	-
3. Kuripan	-	-	23	21	23	21
4. Bantaran	-	-	106	119	106	119
5. Leces	-	-	124	141	124	141
6. Tegalsiwalan	-	-	67	66	67	66
7. Banyuwanyar	-	-	80	99	80	99
8. Tiris	-	-	142	147	142	147
9. Krucil	-	-	134	131	134	131
10. Gading	-	-	166	160	166	160
11. Pakuniran	-	-	67	95	67	95
12. Kotaanyar	-	-	49	45	49	45
13. Paiton	44	54	229	285	273	339
14. Besuk	-	-	56	51	56	51
15. Kraksaan	-	-	195	196	195	196
16. Krejengan	-	-	126	161	126	161
17. Pajarakan	51	50	101	121	152	171
18. Maron	-	-	120	128	120	128
19. Gending	-	-	107	93	107	93
20. Dringu	-	-	38	28	38	28
21. Wonomerto	-	-	39	46	39	46
22. Lumbang	-	-	23	25	23	25
23. Tongas	19	19	36	36	55	55
24. Sumberasih	-	-	52	56	52	56
<b>Kabupaten Probolinggo</b>	<b>114</b>	<b>123</b>	<b>2 080</b>	<b>2 250</b>	<b>2 194</b>	<b>2 373</b>

Sumber/Source: Kementerian Pendidikan, Kebudayaan, Riset, dan Teknologi, Sistem Data Pokok Pendidikan, data semester ganjil 2021/Ministry of Education, Culture, Research, and Technology, Basic Education Data System, Odd Semester Data

Lanjutan Tabel/Continued Table 4.1.6

Kecamatan Subdistrict	Murid/Students					
	Negeri/Public		Swasta/Private		Jumlah/Total	
	2020/2021	2021/2022	2020/2021	2021/2022	2020/2021	2021/2022
(1)	(14)	(15)	(16)	(17)	(18)	(19)
1. Sukapura	-	-	-	-	-	-
2. Sumber	-	-	-	-	-	-
3. Kuripan	-	-	246	214	246	214
4. Bantaran	-	-	832	755	832	755
5. Leces	-	-	1 301	893	1 301	893
6. Tegalsiwalan	-	-	791	794	791	794
7. Banyuanyar	-	-	800	811	800	811
8. Tiris	-	-	1 299	1 212	1 299	1 212
9. Krucil	-	-	1 038	948	1 038	948
10. Gading	-	-	1 091	1 127	1 091	1 127
11. Pakuniran	-	-	499	323	499	323
12. Kotaanyar	-	-	470	325	470	325
13. Paiton	245	705	2 851	3 039	3 096	3 744
14. Besuk	-	-	659	672	659	672
15. Kraksaan	-	-	2 356	2 112	2 356	2 112
16. Krejengan	-	-	768	937	768	937
17. Pajajaran	587	623	1 875	1 420	2 462	2 043
18. Maron	-	-	1 428	1 556	1 428	1 556
19. Gending	-	-	900	759	900	759
20. Dringu	-	-	315	236	315	236
21. Wonomerto	-	-	436	495	436	495
22. Lumbang	-	-	272	164	272	164
23. Tongas	111	122	244	230	355	352
24. Sumberasih	-	-	451	462	451	462
<b>Kabupaten Probolinggo</b>	<b>943</b>	<b>1 450</b>	<b>20 922</b>	<b>19 484</b>	<b>21 865</b>	<b>20 934</b>

Sumber/Source: Kementerian Pendidikan, Kebudayaan, Riset, dan Teknologi, Sistem Data Pokok Pendidikan, data semester ganjil 2021/Ministry of Education, Culture, Research, and Technology, Basic Education Data System, Odd Semester Data



**Tabel**  
**Table** 4.1.7

**Jumlah Sekolah, Guru, dan Murid Sekolah Menengah Atas (SMA) di Bawah Kementerian Pendidikan dan Kebudayaan Menurut Kecamatan di Kabupaten Probolinggo, 2020/2021 dan 2021/2022**  
**Number of Schools, Teachers, and Pupils in Senior High Schools Under The Ministry of Education and Culture by Subdistrict in Probolinggo Regency, 2020/2021 and 2021/2022**

Kecamatan Subdistrict	Sekolah/Schools					
	Negeri/Public		Swasta/Private		Jumlah/Total	
	2020/2021	2021/2022	2020/2021	2021/2022	2020/2021	2021/2022
(1)	(2)	(3)	(4)	(5)	(6)	(7)
1. Sukapura	1	1	-	-	1	1
2. Sumber	1	1	-	-	1	1
3. Kuripan	1	1	-	-	1	1
4. Bantaran	1	1	1	1	2	2
5. Leces	1	1	3	3	4	4
6. Tegalsiwalan	-	-	1	1	1	1
7. Banyuanyar	-	-	4	4	4	4
8. Tiris	1	1	2	2	3	3
9. Krucil	1	1	4	4	5	5
10. Gading	1	1	6	6	7	7
11. Pakuniran	-	-	2	2	2	2
12. Kotaanyar	-	-	2	2	2	2
13. Paiton	1	1	4	4	5	5
14. Besuk	1	1	-	-	1	1
15. Kraksaan	2	2	7	7	9	9
16. Krejengan	-	-	8	8	8	8
17. Pajarakan	-	-	2	2	2	2
18. Maron	1	1	5	5	6	6
19. Gending	1	1	3	3	4	4
20. Dringu	1	1	-	-	1	1
21. Wonomerto	-	-	-	-	-	-
22. Lumbang	-	-	-	-	-	-
23. Tongas	1	1	1	1	2	2
24. Sumberasih	1	1	4	4	5	5
<b>Kabupaten Probolinggo</b>	<b>17</b>	<b>17</b>	<b>59</b>	<b>59</b>	<b>76</b>	<b>76</b>

Sumber/Source: Kementerian Pendidikan, Kebudayaan, Riset, dan Teknologi, Sistem Data Pokok Pendidikan, data semester ganjil 2021/Ministry of Education, Culture, Research, and Technology, Basic Education Data System, Odd Semester Data

Lanjutan Tabel/Continued Table 4.1.7

Kecamatan Subdistrict	Guru <sup>1</sup> /Teachers <sup>1</sup>					
	Negeri/Public		Swasta/Private		Jumlah/Total	
	2020/2021	2021/2022	2020/2021	2021/2022	2020/2021	2021/2022
(1)	(8)	(9)	(10)	(11)	(12)	(13)
1. Sukapura	21	20	-	-	21	20
2. Sumber	10	16	-	-	10	16
3. Kuripan	13	13	-	-	13	13
4. Bantaran	13	12	5	6	18	18
5. Leles	33	30	31	39	64	69
6. Tegalsiwalan	-	-	10	8	10	8
7. Banyuanyar	-	-	27	28	27	28
8. Tiris	15	17	10	9	25	26
9. Krucil	9	11	36	38	45	49
10. Gading	28	28	39	28	67	56
11. Pakuniran	-	-	14	15	14	15
12. Kotaanyar	-	-	14	18	14	18
13. Paiton	45	45	96	92	141	137
14. Besuk	22	19	-	-	22	19
15. Kraksaan	62	61	63	69	125	130
16. Krejengan	-	-	47	44	47	44
17. Pajarakan	-	-	48	62	48	62
18. Maron	21	21	22	26	43	47
19. Gending	41	42	16	17	57	59
20. Dringu	43	40	-	-	43	40
21. Wonomerto	-	-	-	-	-	-
22. Lumbang	-	-	-	-	-	-
23. Tongas	32	33	3	3	35	36
24. Sumberasih	11	14	29	31	40	45
<b>Kabupaten Probolinggo</b>	<b>419</b>	<b>422</b>	<b>510</b>	<b>533</b>	<b>929</b>	<b>955</b>

Sumber/Source: Kementerian Pendidikan, Kebudayaan, Riset, dan Teknologi, Sistem Data Pokok Pendidikan, data semester ganjil 2021/Ministry of Education, Culture, Research, and Technology, Basic Education Data System, Odd Semester Data

Lanjutan Tabel/*Continued Table* 4.1.7

Kecamatan Subdistrict	Murid/Students					
	Negeri/Public		Swasta/Private		Jumlah/Total	
	2020/2021	2021/2022	2020/2021	2021/2022	2020/2021	2021/2022
(1)	(14)	(15)	(16)	(17)	(18)	(19)
1. Sukapura	266	237	-	-	266	237
2. Sumber	157	162	-	-	157	162
3. Kuripan	171	157	-	-	171	157
4. Bantaran	119	120	129	100	248	220
5. Leces	654	687	723	683	1 377	1 370
6. Tegalsiwalan	-	-	146	83	146	83
7. Banyuanyar	-	-	282	299	282	299
8. Tiris	239	246	111	97	350	343
9. Krucil	247	259	311	294	558	553
10. Gading	524	538	480	409	1 004	947
11. Pakuniran	-	-	127	119	127	119
12. Kotaanyar	-	-	149	141	149	141
13. Paiton	802	839	1 466	1 298	2 268	2 137
14. Besuk	346	357	-	-	346	357
15. Kraksaan	1 134	1 181	766	852	1 900	2 033
16. Krejengan	-	-	604	586	604	586
17. Pajarakan	-	-	543	906	543	906
18. Maron	402	452	924	927	1 326	1 379
19. Gending	977	1 006	212	201	1 189	1 207
20. Dringu	765	766	-	-	765	776
21. Wonomerto	-	-	-	-	-	-
22. Lumbang	-	-	-	-	-	-
23. Tongas	557	618	69	74	626	692
24. Sumberasih	153	111	428	386	581	497
<b>Kabupaten Probolinggo</b>	<b>7 513</b>	<b>7 746</b>	<b>7 470</b>	<b>7 455</b>	<b>14 983</b>	<b>15 201</b>

Sumber/*Source*: Kementerian Pendidikan, Kebudayaan, Riset, dan Teknologi, Sistem Data Pokok Pendidikan, data semester ganjil 2021/Ministry of Education, Culture, Research, and Technology, Basic Education Data System, Odd Semester Data

**Tabel**  
**Table** 4.1.8

**Jumlah Sekolah, Guru, dan Murid Sekolah Menengah Kejuruan (SMK) di Bawah Kementerian Pendidikan dan Kebudayaan Menurut Kecamatan di Kabupaten Probolinggo, 2020/2021 dan 2021/2022**  
**Number of Schools, Teachers, and Pupils in Vocational High Schools Under The Ministry of Education and Culture by Subdistrict in Probolinggo Regency, 2020/2021 and 2021/2022**

Kecamatan Subdistrict	Sekolah/Schools					
	Negeri/Public		Swasta/Private		Jumlah/Total	
	2020/2021	2021/2022	2020/2021	2021/2022	2020/2021	2021/2022
(1)	(2)	(3)	(4)	(5)	(6)	(7)
1. Sukapura	1	1	-	-	1	1
2. Sumber	1	1	-	-	1	1
3. Kuripan	-	-	1	1	1	1
4. Bantaran	-	-	1	1	1	1
5. Lece	-	-	3	3	3	3
6. Tegalsiwalan	-	-	1	1	1	1
7. Banyuanyar	1	1	1	2	2	3
8. Tiris	-	-	5	5	5	5
9. Krucil	-	-	1	1	1	1
10. Gading	-	-	2	2	2	2
11. Pakuniran	-	-	-	-	-	-
12. Kotaanyar	1	1	2	2	3	3
13. Paiton	-	-	5	6	5	6
14. Besuk	-	-	1	1	1	1
15. Kraksaan	2	2	6	7	8	9
16. Krejengan	-	-	1	1	1	1
17. Pajarakan	-	-	2	2	2	2
18. Maron	-	-	2	2	2	2
19. Gending	1	1	3	3	4	4
20. Dringu	1	1	1	1	2	2
21. Wonomerto	1	1	-	-	1	1
22. Lumbang	1	1	-	-	1	1
23. Tongas	-	-	3	4	3	4
24. Sumberasih	1	1	2	2	3	3
<b>Kabupaten Probolinggo</b>	<b>11</b>	<b>11</b>	<b>43</b>	<b>47</b>	<b>54</b>	<b>344</b>

Sumber/Source: Kementerian Pendidikan, Kebudayaan, Riset, dan Teknologi, Sistem Data Pokok Pendidikan, data semester ganjil 2021/Ministry of Education, Culture, Research, and Technology, Basic Education Data System, Odd Semester Data

Lanjutan Tabel/*Continued Table* 4.1.8

Kecamatan Subdistrict	Guru/Teachers					
	Negeri/Public		Swasta/Private		Jumlah/Total	
	2020/2021	2021/2022	2020/2021	2021/2022	2020/2021	2021/2022
(1)	(2)	(3)	(4)	(5)	(6)	(7)
1. Sukapura	12	14	-	-	12	14
2. Sumber	8	8	-	-	8	8
3. Kuripan	-	-	7	10	7	10
4. Bantaran	-	-	10	9	10	9
5. Lece	-	-	17	34	17	34
6. Tegalsiwalan	-	-	10	10	10	10
7. Banyuwanyar	35	45	10	64	45	64
8. Tiris	-	-	36	49	36	49
9. Krucil	-	-	6	5	6	5
10. Gading	-	-	12	18	12	18
11. Pakuniran	-	-	-	-	-	-
12. Kotaanyar	24	26	19	48	43	48
13. Paiton	-	-	73	75	73	75
14. Besuk	-	-	6	10	6	10
15. Kraksaan	136	152	100	115	236	267
16. Krejengan	-	-	4	4	4	4
17. Pajarakan	-	-	48	43	48	43
18. Maron	-	-	31	38	31	38
19. Gending	47	47	31	35	78	82
20. Dringu	17	21	18	13	35	34
21. Wonomerto	24	26	-	-	24	26
22. Lumbang	5	12	-	-	5	12
23. Tongas	-	-	7	22	7	22
24. Sumberasih	36	41	12	10	48	51
<b>Kabupaten Probolinggo</b>	<b>344</b>	<b>392</b>	<b>457</b>	<b>541</b>	<b>801</b>	<b>933</b>

Sumber/*Source*: Kementerian Pendidikan, Kebudayaan, Riset, dan Teknologi, Sistem Data Pokok Pendidikan, data semester ganjil 2021/*Ministry of Education, Culture, Research, and Technology, Basic Education Data System, Odd Semester Data*

Lanjutan Tabel/Continued Table 4.1.8

Kecamatan Subdistrict	Murid/Pupils					
	Negeri/Public		Swasta/Private		Jumlah/Total	
	2020/2021	2021/2022	2020/2021	2021/2022	2020/2021	2021/2022
(1)	(2)	(3)	(4)	(5)	(6)	(7)
1. Sukapura	160	211	-	-	160	211
2. Sumber	120	133	-	-	120	133
3. Kuripan	-	-	102	115	102	115
4. Bantaran	-	-	196	200	196	200
5. Leces	-	-	498	464	498	464
6. Tegalsiwalan	-	-	92	41	92	41
7. Banyuanyar	922	897	71	73	993	970
8. Tiris	-	-	375	360	375	360
9. Krucil	-	-	108	114	108	114
10. Gading	-	-	144	155	144	155
11. Pakuniran	-	-	-	-	-	-
12. Kotaanyar	573	616	99	92	672	708
13. Paiton	-	-	779	677	779	677
14. Besuk	-	-	39	36	39	36
15. Kraksaan	3 228	3 167	1 385	1 163	4 613	4 330
16. Krejengan	-	-	15	71	15	71
17. Pajarakan	-	-	605	607	605	607
18. Maron	-	-	351	399	351	36
19. Gending	581	600	508	587	1 089	399
20. Dringu	114	80	78	61	192	1 187
21. Wonomerto	447	471	-	-	447	141
22. Lumbang	163	137	-	-	163	137
23. Tongas	-	-	122	163	122	163
24. Sumberasih	677	751	106	168	783	919
<b>Kabupaten Probolinggo</b>	<b>6 985</b>	<b>7 063</b>	<b>5 673</b>	<b>5 546</b>	<b>12 658</b>	<b>12 609</b>

Sumber/Source: Kementerian Pendidikan, Kebudayaan, Riset, dan Teknologi, Sistem Data Pokok Pendidikan, data semester ganjil 2021/Ministry of Education, Culture, Research, and Technology, Basic Education Data System, Odd Semester Data

**Tabel**  
**Table** 4.1.9

**Jumlah Sekolah, Guru, dan Murid Madrasah Aliyah (MA)  
di Bawah Kementerian Agama Menurut Kecamatan di  
Kabupaten Probolinggo, 2020/2021 dan 2021/2022**  
*Number of Schools, Teachers, and Pupils in Madrasah Aliyah  
(MA) Under the Ministry of Religious Affairs by Subdistrict in  
Probolinggo Regency, 2020/2021 and 2021/2022*

Kecamatan Subdistrict	Sekolah/Schools					
	Negeri/Public		Swasta/Private		Jumlah/Total	
	2020/2021	2021/2022	2020/2021	2021/2022	2020/2021	2021/2022
(1)	(2)	(3)	(4)	(5)	(6)	(7)
1. Sukapura	-	-	-	-	-	-
2. Sumber	-	-	-	-	-	-
3. Kuripan	-	-	1	1	1	1
4. Bantaran	-	-	5	5	5	5
5. Leces	-	-	5	5	5	5
6. Tegalsiwalan	-	-	5	5	5	5
7. Banyuanyar	-	-	7	7	7	7
8. Tiris	-	-	8	8	8	8
9. Krucil	-	-	4	4	4	4
10. Gading	-	-	5	5	5	6
11. Pakuniran	-	-	5	5	5	5
12. Kotaanyar	-	-	2	3	2	3
13. Paiton	1	1	10	10	11	12
14. Besuk	-	-	2	2	2	2
15. Kraksaan	-	-	10	10	10	10
16. Krejengan	-	-	9	9	9	9
17. Pajarakan	1	1	5	6	6	7
18. Maron	-	-	8	8	8	8
19. Gending	-	-	6	6	6	5
20. Dringu	-	-	2	2	2	2
21. Wonomerto	-	-	1	1	1	1
22. Lumbang	-	-	2	2	2	2
23. Tongas	-	-	1	1	1	1
24. Sumberasih	-	-	4	4	4	4
<b>Kabupaten Probolinggo</b>	<b>2</b>	<b>2</b>	<b>107</b>	<b>110</b>	<b>109</b>	<b>112</b>

Sumber/Source: Kementerian Pendidikan, Kebudayaan, Riset, dan Teknologi, Sistem Data Pokok Pendidikan, data semester ganjil 2021/Ministry of Education, Culture, Research, and Technology, Basic Education Data System, Odd Semester Data

Lanjutan Tabel/*Continued Table 4.1.9*

Kecamatan Subdistrict	Guru <sup>1</sup> /Teachers <sup>1</sup>					
	Negeri/Public		Swasta/Private		Jumlah/Total	
	2020/2021	2021/2022	2020/2021	2021/2022	2020/2021	2021/2022
(1)	(8)	(9)	(10)	(11)	(12)	(13)
1. Sukapura	-	-	-	5	-	5
2. Sumber	-	-	-	12	-	12
3. Kuripan	-	1	12	5	12	6
4. Bantaran	-	-	48	37	48	37
5. Leces	-	1	66	55	66	55
6. Tegalsiwalan	-	1	66	67	66	68
7. Banyuanyar	-	-	65	47	65	48
8. Tiris	-	-	55	44	55	44
9. Krucil	-	-	41	32	41	32
10. Gading	-	-	45	42	45	42
11. Pakuniran	-	-	63	75	63	75
12. Kotaanyar	-	-	31	26	31	26
13. Paiton	72	44	199	233	271	277
14. Besuk	-	-	28	27	28	27
15. Kraksaan	-	-	227	221	227	221
16. Krejengan	-	-	101	90	101	90
17. Pajarakan	43	26	129	138	172	164
18. Maron	-	-	75	79	75	79
19. Gending	-	-	46	47	46	47
20. Dringu	-	-	12	10	12	10
21. Wonomerto	-	-	7	7	7	7
22. Lumbang	-	-	21	12	21	12
23. Tongas	-	-	7	8	7	8
24. Sumberasih	-	-	53	23	53	23
<b>Kabupaten Probolinggo</b>	<b>115</b>	<b>73</b>	<b>1 397</b>	<b>1 342</b>	<b>1 512</b>	<b>1 415</b>

Sumber/*Source*: Kementerian Pendidikan, Kebudayaan, Riset, dan Teknologi, Sistem Data Pokok Pendidikan, data semester ganjil 2021/*Ministry of Education, Culture, Research, and Technology, Basic Education Data System, Odd Semester Data*



Lanjutan Tabel/*Continued Table* 4.1.9

Kecamatan Subdistrict	Murid/Students					
	Negeri/Public		Swasta/Private		Jumlah/Total	
	2020/2021	2021/2022	2020/2021	2021/2022	2020/2021	2021/2022
(1)	(14)	(15)	(16)	(17)	(18)	(19)
1. Sukapura	-	-	-	-	-	-
2. Sumber	-	-	-	-	-	-
3. Kuripan	-	-	130	120	130	120
4. Bantaran	-	-	475	454	475	454
5. Leces	-	-	450	448	450	448
6. Tegalsiwalan	-	-	785	741	785	741
7. Banyuwanyar	-	-	650	729	650	729
8. Tiris	-	-	646	702	646	702
9. Krucil	-	-	210	217	210	217
10. Gading	-	-	601	588	601	588
11. Pakuniran	-	-	405	431	405	431
12. Kotaanyar	-	-	159	185	159	185
13. Paiton	738	633	2 832	2 620	3 570	3 253
14. Besuk	-	-	388	359	388	359
15. Kraksaan	-	-	2 082	2 093	2 082	2 093
16. Krejengan	-	-	815	804	815	804
17. Pajarakan	378	369	1 444	1 421	1 822	1 790
18. Maron	-	-	1 181	1 066	1 181	1 066
19. Gending	-	-	407	402	407	402
20. Dringu	-	-	77	61	77	61
21. Wonomerto	-	-	116	143	116	143
22. Lumbang	-	-	148	164	148	164
23. Tongas	-	-	16	40	16	40
24. Sumberasih	-	-	269	288	269	288
<b>Kabupaten Probolinggo</b>	<b>1 116</b>	<b>1 002</b>	<b>14 286</b>	<b>14 076</b>	<b>15 402</b>	<b>15 078</b>

Sumber/*Source*: Kementerian Pendidikan, Kebudayaan, Riset, dan Teknologi, Sistem Data Pokok Pendidikan, data semester ganjil 2021/Ministry of Education, Culture, Research, and Technology, Basic Education Data System, Odd Semester Data

**Tabel**  
**Table** 4.1.10

**Jumlah Desa<sup>1</sup>/Kelurahan yang Memiliki Fasilitas Sekolah Menurut Kecamatan dan Tingkat Pendidikan di Kabupaten Probolinggo, 2018– 2021**  
**Number of Villages<sup>1</sup> Having Educational Facilities by Subdistrict and Educational Level in Probolinggo Regency, 2018– 2021**

Kecamatan Subdistrict	SD Primary School		
	2019	2020	2021
(1)	(2)	(3)	(4)
1. Sukapura	10	10	10
2. Sumber	9	9	9
3. Kuripan	7	7	7
4. Bantaran	10	10	10
5. Leces	10	10	8
6. Tegalsiwalan	12	12	12
7. Banyuanyar	14	14	14
8. Tiris	16	16	16
9. Krucil	14	14	14
10. Gading	19	19	19
11. Pakuniran	17	17	17
12. Kotaanyar	13	13	13
13. Paiton	20	20	20
14. Besuk	17	17	17
15. Kraksaan	18	18	18
16. Krejengan	17	17	17
17. Pajarakan	12	12	12
18. Maron	18	18	18
19. Gending	12	12	12
20. Dringu	14	14	14
21. Wonomerto	11	11	7
22. Lumbang	10	10	10
23. Tongas	14	14	14
24. Sumberasih	13	13	13
<b>Kabupaten Probolinggo</b>	<b>326 7</b>	<b>327</b>	<b>321</b>

Lanjutan Tabel/*Continued Table* 4.1.10

Kecamatan Subdistrict	SMP Junior High School		
	2019	2020	2021
(1)	(5)	(6)	(7)
1. Sukapura	5	6	6
2. Sumber	4	4	4
3. Kuripan	6	6	6
4. Bantaran	8	8	9
5. Leces	9	9	7
6. Tegalsiwalan	8	8	8
7. Banyuanyar	11	11	11
8. Tiris	15	16	15
9. Krucil	14	14	14
10. Gading	15	15	15
11. Pakuniran	12	13	13
12. Kotaanyar	8	8	8
13. Paiton	14	14	14
14. Besuk	9	9	9
15. Kraksaan	13	12	13
16. Krejengan	13	13	13
17. Pajarakan	5	5	5
18. Maron	14	14	13
19. Gending	11	11	10
20. Dringu	5	5	5
21. Wonomerto	8	8	7
22. Lumbang	8	8	8
23. Tongas	11	11	11
24. Sumberasih	9	9	9
<b>Kabupaten Probolinggo</b>	<b>235</b>	<b>237</b>	<b>233</b>

Lanjutan Tabel/*Continued Table 4.1.10*

Kecamatan Subdistrict	SMA Senior High School		
	2019	2020	2021
(1)	(8)	(9)	(10)
1. Sukapura	1	1	1
2. Sumber	1	1	1
3. Kuripan	2	2	2
4. Bantaran	5	5	4
5. Leces	6	6	4
6. Tegalsiwalan	4	4	4
7. Banyuanyar	7	7	6
8. Tiris	9	9	8
9. Krucil	9	11	11
10. Gading	11	9	12
11. Pakuniran	5	5	5
12. Kotaanyar	4	4	4
13. Paiton	10	11	11
14. Besuk	4	4	4
15. Kraksaan	11	11	11
16. Krejengan	12	12	12
17. Pajarakan	5	4	4
18. Maron	12	12	9
19. Gending	8	7	6
20. Dringu	3	3	3
21. Wonomerto	3	3	3
22. Lumbang	1	2	2
23. Tongas	4	4	4
24. Sumberasih	5	5	5
<b>Kabupaten Probolinggo</b>	<b>142</b>	<b>142</b>	<b>136</b>

Lanjutan Tabel/*Continued Table* 4.1.10

Kecamatan <i>Subdistrict</i>	SMK <i>Vocational School</i>		
	2019	2020	2021
(1)	(11)	(12)	(13)
1. Sukapura	2	2	2
2. Sumber	1	1	1
3. Kuripan	1	1	1
4. Bantaran	1	1	1
5. Leces	1	2	2
6. Tegalsiwalan	1	1	1
7. Banyuanyar	4	4	4
8. Tiris	4	4	4
9. Krucil	1	2	1
10. Gading	2	2	1
11. Pakuniran	1	1	1
12. Kotaanyar	3	3	3
13. Paiton	5	4	5
14. Besuk	1	1	1
15. Kraksaan	5	5	5
16. Krejengan	–	1	2
17. Pajarakan	3	3	3
18. Maron	3	3	2
19. Gending	3	3	4
20. Dringu	2	2	2
21. Wonomerto	1	1	1
22. Lumbang	1	1	1
23. Tongas	4	4	4
24. Sumberasih	2	3	3
<b>Kabupaten Probolinggo</b>	<b>52</b>	<b>55</b>	<b>55</b>

Lanjutan Tabel/Continued Table 4.1.10

Kecamatan Subdistrict	Perguruan Tinggi University		
	2019	2020	2021
(1)	(14)	(15)	(16)
1. Sukapura	–	–	–
2. Sumber	–	–	–
3. Kuripan	–	–	–
4. Bantaran	–	–	–
5. Leces	1	1	1
6. Tegalsiwalan	–	–	–
7. Banyuanyar	–	–	–
8. Tiris	–	–	–
9. Krucil	–	–	–
10. Gading	–	–	–
11. Pakuniran	–	–	–
12. Kotaanyar	–	–	–
13. Paiton	2	2	2
14. Besuk	–	–	–
15. Kraksaan	3	3	3
16. Krejengan	–	–	–
17. Pajarakan	1	1	1
18. Maron	–	–	–
19. Gending	–	–	–
20. Dringu	1	1	1
21. Wonomerto	–	–	–
22. Lumbang	–	–	–
23. Tongas	–	–	–
24. Sumberasih	–	–	–
<b>Kabupaten Probolinggo</b>	<b>8</b>	<b>8</b>	<b>8</b>

Catatan/Note: <sup>1</sup> Desa pada tabel ini termasuk Unit Permukiman Transmigrasi (UPT) yang masih dibina oleh kementerian terkait dan nagari di Kabupaten/Kota Sumatera Barat/Villages in this table include Transmigration Settlement Unit which is still fostered by the relevant ministries and the nagari in the Province of Sumatera Barat

Sumber/Source: BPS, Pendataan Potensi Desa (Podes)/ BPS–Statistics Indonesia, Village Potential Data Collection

**Tabel**  
**Table** 4.1.11

**Angka Partisipasi Murni (APM) dan Angka Partisipasi Kasar (APK) Menurut Jenjang Pendidikan di Kabupaten Probolinggo, 2020 dan 2021**  
*Net Participation Rates and Gross Participation Rates by Educational Level in Probolinggo Regency, 2020 and 2021*

Jenjang Pendidikan <i>Educational Level</i>	Angka Partisipasi Murni (APM) <i>Net Participation Rates</i>		Angka Partisipasi Kasar (APK) <i>Gross Participation Rates</i>	
	2020	2021	2020	2021
(1)	(2)	(3)	(4)	(5)
<b>SD/MI</b> <i>Elementary School</i>	97,52	97,55	107,50	108,56
<b>SMP/MTs</b> <i>Junior High School</i>	70,42	70,39	93,57	91,79
<b>SMA/SMK/MA</b> <i>Senior High School</i>	38,31	38,45	57,32	66,62

Sumber/Source: BPS, Survei Sosial Ekonomi Nasional (Susenas)/BPS-Statistics Indonesia, National Socioeconomic Survey

**Tabel**  
**Table** 4.1.12

**Persentase Penduduk Berumur 15 Tahun ke Atas yang Melek Huruf Menurut Kelompok Umur di Kabupaten Probolinggo, 2020 dan 2021**  
*Percentage of Literate People Aged 15 Years and Over by Age Group in Probolinggo Regency, , 2020 and 2021*

Kelompok Umur Age Group	2020	2021
(1)	(2)	(3)
15 - 19	100,00	
20 - 29	99,29	
30 - 39	96,84	
40 - 49	90,97	
50-59	75,51	
60-69	58,70	
70+	40,88	

Sumber/Source: BPS, Survei Sosial Ekonomi Nasional (Susenas)/BPS-Statistics Indonesia, National Socioeconomic Survey



## 4.2 KESEHATAN HEALTH

**Tabel 4.2.1** Jumlah Desa<sup>1</sup>/Kelurahan Yang Memiliki Sarana Kesehatan Menurut Kecamatan di Kabupaten Probolinggo, 2018-2021  
*Number of Villages<sup>1</sup> Having Health Facilities by Subdistrict in Probolinggo Regency, 2018-2021*

Kecamatan Subdistrict	Rumah Sakit Hospital		
	2019	2020	2021
(1)	(2)	(3)	(4)
1. Sukapura	-	-	-
2. Sumber	-	-	-
3. Kuripan	-	-	-
4. Bantaran	-	-	-
5. Leces	-	-	-
6. Tegalsiwalan	-	-	-
7. Banyuanyar	-	-	-
8. Tiris	-	-	-
9. Krucil	-	-	-
10. Gading	-	-	-
11. Pakuniran	-	-	-
12. Kotaanyar	-	-	-
13. Paiton	1	1	1
14. Besuk	-	-	-
15. Kraksaan	2	2	2
16. Krejengan	-	-	-
17. Pajarakan	-	-	-
18. Maron	-	-	-
19. Gending	-	-	-
20. Dringu	1	1	1
21. Wonomerto	-	-	-
22. Lumbang	-	-	-
23. Tongas	1	1	2
24. Sumberasih	-	-	-
<b>Kabupaten Probolinggo</b>	<b>5</b>	<b>5</b>	<b>6</b>

Lanjutan Tabel/Continued Table 4.2.1

Kecamatan Subdistrict	Rumah Sakit Bersalin Maternity Hospital		
	2019	2020	2021
(1)	(5)	(6)	(7)
1. Sukapura	–	–	–
2. Sumber	–	–	–
3. Kuripan	–	–	–
4. Bantaran	–	–	–
5. Leces	–	–	–
6. Tegalsiwalan	–	–	–
7. Banyuanyar	–	–	–
8. Tiris	–	–	–
9. Krucil	–	–	–
10. Gading	–	–	–
11. Pakuniran	–	–	–
12. Kotaanyar	–	–	–
13. Paiton	1	1	1
14. Besuk	–	–	–
15. Kraksaan	4	4	4
16. Krejengan	–	–	–
17. Pajarakan	–	–	1
18. Maron	–	–	–
19. Gending	–	–	–
20. Dringu	1	–	–
21. Wonomerto	–	–	–
22. Lumbang	–	–	–
23. Tongas	1	1	1
24. Sumberasih	–	–	–
<b>Kabupaten Probolinggo</b>	<b>7</b>	<b>6</b>	<b>7</b>

Lanjutan Tabel/*Continued Table* 4.2.1

Kecamatan <i>Subdistrict</i>	Poliklinik <i>Polyclinic</i>		
	2019	2020	2021
(1)	(8)	(9)	(10)
1. Sukapura	–	–	2
2. Sumber	–	–	–
3. Kuripan	–	–	–
4. Bantaran	–	–	–
5. Leces	–	–	–
6. Tegalsiwalan	–	–	–
7. Banyuanyar	–	–	–
8. Tiris	–	–	–
9. Krucil	–	–	–
10. Gading	–	–	1
11. Pakuniran	–	–	–
12. Kotaanyar	–	–	–
13. Paiton	2	1	1
14. Besuk	–	–	–
15. Kraksaan	6	5	6
16. Krejengan	–	–	–
17. Pajajaran	1	1	1
18. Maron	–	–	–
19. Gending	–	–	1
20. Dringu	2	2	2
21. Wonomerto	1	1	1
22. Lumbang	–	–	–
23. Tongas	1	1	3
24. Sumberasih	–	–	–
<b>Kabupaten Probolinggo</b>	<b>13</b>	<b>11</b>	<b>18</b>

Lanjutan Tabel/*Continued Table 4.2.1*

Kecamatan Subdistrict	Puskesmas Public Health Center		
	2019	2020	2021
(1)	(11)	(12)	(13)
1. Sukapura	1	1	1
2. Sumber	1	1	1
3. Kuripan	1	1	1
4. Bantaran	1	1	1
5. Lece	2	2	2
6. Tegalsiwalan	1	1	2
7. Banyuanyar	2	2	2
8. Tiris	2	2	3
9. Krucil	1	1	1
10. Gading	2	2	2
11. Pakuniran	2	2	2
12. Kotaanyar	1	1	1
13. Paiton	2	2	2
14. Besuk	2	2	2
15. Kraksaan	1	1	1
16. Krejengan	1	1	1
17. Pajarakan	1	1	1
18. Maron	2	2	2
19. Gending	1	1	2
20. Dringu	1	1	1
21. Wonomerto	1	1	1
22. Lumbang	1	1	1
23. Tongas	2	2	2
24. Sumberasih	1	1	1
<b>Kabupaten Probolinggo</b>	<b>33</b>	<b>33</b>	<b>36</b>

Lanjutan Tabel/*Continued Table* 4.2.1

Kecamatan Subdistrict	Puskesmas Pembantu Subsidiary of Public Health Center		
	2019	2020	2021
(1)	(14)	(15)	(16)
1. Sukapura	2	2	2
2. Sumber	5	5	5
3. Kuripan	4	4	3
4. Bantaran	3	5	3
5. Leces	2	2	1
6. Tegalsiwalan	4	4	3
7. Banyuanyar	4	4	4
8. Tiris	4	3	4
9. Krucil	4	3	3
10. Gading	5	5	3
11. Pakuniran	3	3	2
12. Kotaanyar	3	3	3
13. Paiton	4	4	4
14. Besuk	3	3	2
15. Kraksaan	4	4	4
16. Krejengan	4	4	4
17. Pajarakan	2	3	3
18. Maron	4	3	3
19. Gending	5	4	6
20. Dringu	5	5	5
21. Wonomerto	3	3	3
22. Lumbang	2	2	2
23. Tongas	8	11	9
24. Sumberasih	4	4	4
<b>Kabupaten Probolinggo</b>	<b>91</b>	<b>93</b>	<b>85</b>

Lanjutan Tabel/*Continued Table 4.2.1*

Kecamatan Subdistrict	Apotek Pharmacy		
	2019	2020	2021
(1)	(17)	(18)	(19)
1. Sukapura	–	–	–
2. Sumber	–	–	–
3. Kuripan	–	–	–
4. Bantaran	–	–	–
5. Lece	1	1	1
6. Tegalsiwalan	–	–	–
7. Banyuanyar	1	1	1
8. Tiris	–	–	–
9. Krucil	–	–	–
10. Gading	1	–	1
11. Pakuniran	–	1	1
12. Kotaanyar	–	–	–
13. Paiton	4	5	5
14. Besuk	–	–	2
15. Kraksaan	6	7	6
16. Krejengan	1	1	1
17. Pajarakan	1	2	3
18. Maron	2	2	2
19. Gending	1	1	1
20. Dringu	2	2	2
21. Wonomerto	–	–	–
22. Lumbang	–	–	–
23. Tongas	1	1	1
24. Sumberasih	1	2	3
<b>Kabupaten Probolinggo</b>	<b>22</b>	<b>26</b>	<b>30</b>

Sumber/*Source*: BPS, Pendataan Potensi Desa (Podes)/BPS-Statistics Indonesia, Village Potential Data Collecting

**Tabel**  
**Table** 4.2.2

**Jumlah Fasilitas Kesehatan Menurut Kecamatan di  
Kabupaten Probolinggo, 2021**  
*Number of Health Facilities by Subdistrict in Probolinggo  
Regency, 2021*

Kecamatan Subdistrict	Rumah Sakit Hospital	Puskesmas Public Health Center	Posyandu Maternal & Child Health Center	Puskesmas Pembantu Public Health Center branch	Polindes Village Maternity	Ponkesdes Village Health
(1)	(2)	(3)	(4)	(5)	(6)	(7)
1. Sukapura	-	1	35	2	4	5
2. Sumber	-	1	35	4	-	4
3. Kuripan	-	1	25	3	-	3
4. Bantaran	-	1	54	3	1	5
5. Leces	-	2	60	2	1	5
6. Tegalsiwalan	-	1	40	5	-	6
7. Banyuanyar	-	2	68	4	-	8
8. Tiris	-	2	66	4	-	10
9. Krucil	-	1	46	4	-	9
10. Gading	-	2	63	4	2	12
11. Pakuniran	-	2	60	3	-	12
12. Kotaanyar	-	1	48	3	1	8
13. Paiton	1	2	82	4	7	7
14. Besuk	-	2	66	4	2	10
15. Kraksaan	3	1	74	4	7	6
16. Krejengan	-	1	50	4	2	10
17. Pajarakan	-	1	42	3	4	4
18. Maron	-	2	86	4	1	11
19. Gending	-	1	59	4	3	5
20. Dringu	1	1	66	5	5	3
21. Wonomerto	-	1	41	3	2	5
22. Lumbang	-	1	35	2	-	7
23. Tongas	1	2	73	4	2	7
24. Sumberasih	-	1	55	4	1	8
<b>Kabupaten Probolinggo</b>	<b>6</b>	<b>33</b>	<b>1 329</b>	<b>86</b>	<b>45</b>	<b>170</b>

Sumber/Source : Dinas Kesehatan Kabupaten Probolinggo/ Health Service of Probolinggo Regency

**Tabel 4.2.3** Jumlah Tenaga Kesehatan Menurut Kecamatan di Kabupaten Probolinggo, 2021  
**Number of Health Personnel by Subdistrict in Probolinggo Regency, 2021**

Kecamatan Subdistrict	Tenaga Medis Medical Personnel	Tenaga Keperawatan Nursing Personnel	Tenaga Kebidanan Midwifery Personnel	Tenaga Kefarmasian Pharmacy Personnel	Tenaga Kesehatan Lainnya Other Health Personnel
(1)	(2)	(3)	(4)	(5)	(6)
1. Sukapura	3	22	16	-	2
2. Sumber	1	13	9	1	2
3. Kuripan	1	12	10	1	4
4. Bantaran	2	15	16	1	4
5. Leces	4	25	26	4	13
6. Tegalsiwalan	2	21	19	-	4
7. Banyuanyar	2	22	24	3	7
8. Tiris	3	35	28	2	8
9. Krucil	1	22	20	-	5
10. Gading	4	34	34	2	11
11. Pakuniran	3	36	32	-	6
12. Kotaanyar	2	27	20	1	3
13. Paiton	33	168	49	17	43
14. Besuk	4	32	27	3	9
15. Kraksaan	86	367	163	56	117
16. Krejengan	2	24	24	1	3
17. Pajarakan	2	25	22	2	5
18. Maron	4	34	39	3	12
19. Gending	2	30	21	-	4
20. Dringu	41	90	31	22	28
21. Wonomerto	2	29	18	3	4
22. Lumbang	2	21	17	-	5
23. Tongas	27	116	73	14	30
24. Sumberasih	2	20	32	1	6
<b>Kabupaten Probolinggo</b>	<b>235</b>	<b>1 240</b>	<b>770</b>	<b>137</b>	<b>335</b>

Sumber/Source: Dinas Kesehatan Kabupaten Probolinggo/ Health Service of Probolinggo Regency



**Tabel**  
**Table** 4.2.4

**Jumlah Dokter Spesialis, Dokter Umum, dan Dokter Gigi Menurut Sarana Pelayanan Kesehatan di Kabupaten Probolinggo, 2021**  
**Number of Specialist Doctor, Generalist Doctor, and Dentist by Type of Health Facility in Probolinggo Regency, 2021**

Unit Kerja Work Unit	Dokter Spesialis Specialist Doctor	Dokter Umum Generalist Doctor	Dokter Gigi Dentist
(1)	(2)	(3)	(4)
Puskesmas Sukapura	-	2	1
Puskesmas Sumber	-	-	1
Puskesmas Kuripan	-	1	-
Puskesmas Bantaran	-	1	1
Puskesmas Leces	-	1	1
Puskesmas Jorong	-	1	1
Puskesmas Tegalsiwalan	-	1	1
Puskesmas Banyuanyar	-	1	-
Puskesmas Klenang Kidul	-	-	1
Puskesmas Tiris	-	1	1
Puskesmas Ranugedang	-	-	1
Puskesmas Krucil	-	1	1
Puskesmas Wangkal	-	1	1
Puskesmas Condong	-	1	2
Puskesmas Pakuniran	-	1	2
Puskesmas Glagah	-	-	-
Puskesmas Kotaanyar	-	1	1

Lanjutan Tabel/*Continued Table 4.2.4*

<b>Unit Kerja Work Unit</b>	<b>Dokter Spesialis Specialist Doctor</b>	<b>Dokter Umum Generalist Doctor</b>	<b>Dokter Gigi Dentist</b>
(1)	(2)	(3)	(4)
Puskesmas Paiton	-	2	1
Puskesmas Jabungsisir	-	1	-
Puskesmas Besuk	-	1	1
Puskesmas Bago	-	1	1
Puskesmas Kraksaan	-	1	1
Puskesmas Krejengan	-	1	1
Puskesmas Pajarakan	-	1	1
Puskesmas Maron	-	2	1
Puskesmas Suko	-	-	1
Puskesmas Gending	-	2	-
Puskesmas Dringu	-	1	2
Puskesmas Wonomerto	-	1	1
Puskesmas Lumbang	-	1	1
Puskesmas Tongas	-	1	1
Puskesmas Curahtulis	-	1	-
Puskesmas Sumberasih	-	1	1

Lanjutan Tabel/*Continued Table* 4.2.4

Unit Kerja <i>Work Unit</i>	Dokter Spesialis <i>Specialist Doctor</i>	Dokter Umum <i>Generalist Doctor</i>	Dokter Gigi <i>Dentist</i>
(1)	(2)	(3)	(4)
RSUD Waluyojati Kraksaan	28	10	2
RSUD Tongas	11	11	1
RSU Wonolangan Dringu	26	10	2
RS Graha Sehat Kraksaan	23	8	2
RS Rizani Paiton	19	9	1
RSIA Fatimah Kraksaan	4	5	2
<b>Jumlah</b>	<b>111</b>	<b>86</b>	<b>38</b>

Sumber/*Source*: Dinas Kesehatan Kabupaten Probolinggo/ *Health Service of Probolinggo Regency*

**Tabel** 4.2.5  
**Table**

**Jumlah Bayi Lahir, Bayi Berat Badan Lahir Rendah (BBLR), BBLR Dirujuk, dan Bergizi Buruk Menurut Kecamatan di Kabupaten Probolinggo, 2021**  
**Number of Births, Babies with Low Birth Weights (LBW), Treated LBW, and Malnutrition Cases by Subdistrict in Probolinggo Regency, 2021**

Kecamatan Subdistrict	Bayi Lahir Births	BBLR/LBW	Gizi Buruk/ Malnutrition
(1)	(2)	(3)	(4)
1. Sukapura	212	4	19
2. Sumber	320	16	3
3. Kuripan	408	23	30
4. Bantaran	719	17	-
5. Leces	854	52	24
6. Tegalsiwalan	558	30	36
7. Banyuanyar	885	57	147
8. Tiris	1 074	55	142
9. Krucil	860	27	27
10. Gading	787	47	5
11. Pakuniran	657	50	7
12. Kotaanyar	528	32	145
13. Paiton	1 186	64	27
14. Besuk	734	57	5
15. Kraksaan	1 068	50	126
16. Krejengan	614	51	7
17. Pajarakan	548	27	14
18. Maron	1 056	61	47
19. Gending	704	29	5
20. Dringu	741	47	105
21. Wonomerto	632	41	53
22. Lumbang	442	32	4
23. Tongas	1 004	64	10
24. Sumberasih	899	56	8
<b>Kabupaten Probolinggo</b>	<b>17 470</b>	<b>989</b>	<b>996</b>

Sumber/Source: Dinas Kesehatan Kabupaten Probolinggo/ Health Service of Probolinggo Regency

**Tabel 4.2.6**  
**Table**

**Jumlah Kasus HIV/AIDS, IMS, dan DBD Menurut Kecamatan di Kabupaten Probolinggo, 2020-2021**  
**Number of Cases of HIV/AIDS, Sexually Transmitted Infection, Dengue Fever by Sub District in Probolinggo Regency, 2020-2021**

Kecamatan Subdistrict	HIV/AIDS HIV/AIDS		IMS Sexually Transmitted Infection		DBD Dengue Fever	
	2020	2021	2020	2021	2020	2021
(1)	(2)	(3)	(4)	(5)	(6)	(7)
1. Sukapura	-	-	-	-	4	-
2. Sumber	-	-	-	-	-	-
3. Kuripan	3	-	-	-	5	-
4. Bantaran	9	1	-	-	3	4
5. Leles	12	7	2	7	14	8
6. Tegalsiwalan	12	2	-	-	7	-
7. Banyuwanyar	1	2	-	-	5	4
8. Tiris	-	6	-	-	2	-
9. Krucil	-	1	-	-	2	1
10. Gading	-	1	-	-	5	7
11. Pakuniran	-	2	-	-	16	14
12. Kotaanyar	2	8	-	-	14	6
13. Paiton	9	1	-	-	18	57
14. Besuk	-	-	-	-	15	8
15. Kraksaan	76	8	-	-	15	23
16. Krejengan	1	4	-	-	8	17
17. Pajarakan	-	-	-	-	7	11
18. Maron	5	1	-	-	5	5
19. Gending	6	7	2	-	3	1
20. Dringu	1	4	-	-	12	10
21. Wonomerto	7	-	-	-	3	3
22. Lumbang	-	-	-	-	2	7
23. Tongas	2	6	1	-	3	1
24. Sumberasih	8	2	-	-	2	6
<b>Kabupaten Probolinggo</b>	<b>154</b>	<b>63</b>	<b>5</b>	<b>7</b>	<b>170</b>	<b>193</b>

Sumber/Source: Dinas Kesehatan Kabupaten Probolinggo/ Health Service of Probolinggo Regency

**Tabel 4.2.7** Jumlah Kasus HIV dan AIDS menurut Kelompok Umur dan Jenis Kelamin di Kabupaten Probolinggo, 2021  
**Table** Number of HIV and AIDS Cases by Age Group and Gender in Probolinggo Regency, 2021

Kelompok Umur <i>Age Group</i>	HIV			AIDS		
	Laki-Laki <i>Male</i>	Perempuan <i>Female</i>	Laki-Laki + Perempuan	Laki-Laki <i>Male</i>	Perempuan <i>Female</i>	Laki-Laki + Perempuan
(1)	(2)	(3)	(4)	(5)	(6)	(7)
≤ 4 tahun	-	-	-	-	-	-
5-14 tahun	-	-	-	-	-	-
15-19 tahun	1	-	1	-	-	-
20-24 tahun	4	1	5	-	-	-
25-49 tahun	24	26	50	4	3	7
≥ 50 tahun	5	2	7	1	-	1
<b>Jumlah/Total</b>	<b>34</b>	<b>29</b>	<b>63</b>	<b>5</b>	<b>3</b>	<b>8</b>

Sumber/Source: Dinas Kesehatan Kabupaten Probolinggo/ Health Service of Probolinggo Regency

### 4.3 AGAMA DAN SOSIAL LAINNYA RELIGION AND OTHER SOCIAL AFFAIRS

**Tabel 4.3.1** Jumlah Penduduk Menurut Kecamatan dan Agama yang Dianut di Kabupaten Probolinggo di Kabupaten Probolinggo, 2021  
*Population by Subdistrict and Religion in Probolinggo Regency, 2021*

Kecamatan Subdistrict	Islam	Protestan Protestant	Katolik Catholic	Hindu	Budha Buddha	Konghucu Konghucu	Lainnya Others
(1)	(2)	(3)	(4)	(5)	(6)	(7)	(8)
1. Sukapura	12 915	143	25	6 489	5	0	0
2. Sumber	20 139	19	2	5 727	1	0	0
3. Kuripan	29 815	7	5	7	0	0	0
4. Bantaran	43 299	14	12	0	5	0	0
5. Leces	56 944	109	107	6	7	0	0
6. Tegalsiwalan	36 870	40	29	0	1	0	0
7. Banyuanyar	55 007	41	11	1	11	0	0
8. Tiris	68 445	16	1	1	0	0	0
9. Krucil	56 033	43	26	0	5	0	0
10. Gading	53 705	24	5	0	5	0	0
11. Pakuniran	44 666	18	31	1	4	0	0
12. Kotaanar	36 808	35	14	1	6	2	0
13. Paiton	67 535	170	39	17	18	2	0
14. Besuk	50 320	26	18	2	17	0	0
15. Kraksaan	67 347	751	525	19	85	2	0
16. Krejengan	41 214	5	3	0	4	0	0
17. Pajarakan	34 071	96	17	1	8	2	0
18. Maron	65 663	124	71	1	9	0	0
19. Gending	41 957	104	39	0	10	1	0
20. Dringu	52 631	254	108	10	21	0	3
21. Wonomerto	41 380	14	10	2	7	4	0
22. Lumbang	32 143	20	0	7	0	0	0
23. Tongas	68 257	48	16	1	1	0	1
24. Sumberasih	64 416	49	0	1	3	0	0
<b>Kabupaten Probolinggo</b>	<b>1 141 580</b>	<b>2170</b>	<b>1 114</b>	<b>12 294</b>	<b>233</b>	<b>13</b>	<b>4</b>

Sumber/Source: Dinas Kependudukan dan Pencatatan Sipil Kabupaten Probolinggo/Population and Civil Registration Agency Probolinggo Regency

**Tabel**  
**Table** 4.3.2

**Jumlah Tempat Peribadatan Menurut Kecamatan di  
Kabupaten Probolinggo, 2021**  
*Number of Places of Worship by Subdistrict in Probolinggo  
Regency, 2021*

Kecamatan Subdistrict	Masjid Mosque	Mushola Pray Room	Gereja Protestan Protestant Church	Gereja Katholik Catholic Church	Pura Temple	Vihara Vihara
(1)	(2)	(3)	(4)	(5)	(6)	(7)
1. Sukapura	24	52	1	-	19	-
2. Sumber	30	55	-	-	13	-
3. Kuripan	37	81	-	-	-	-
4. Bantaran	53	224	-	-	-	-
5. Leces	53	206	-	-	-	-
6. Tegalsiwalan	51	86	-	-	-	-
7. Banyuanyar	66	135	-	-	-	-
8. Tiris	137	305	-	-	-	-
9. Krucil	128	628	-	-	-	-
10. Gading	88	199	-	-	-	-
11. Pakuniran	68	265	-	-	-	-
12. Kotaanyar	51	226	-	-	-	-
13. Paiton	59	498	1	-	-	-
14. Besuk	53	419	-	-	-	-
15. Kraksaan	47	448	3	1	-	-
16. Krejengan	56	256	-	-	-	-
17. Pajarakan	33	192	-	-	-	-
18. Maron	90	552	1	-	-	-
19. Gending	51	244	-	-	-	-
20. Dringu	57	277	-	-	-	-
21. Wonomerto	47	460	-	-	-	-
22. Lumbang	44	259	-	-	-	-
23. Tongas	62	166	-	-	-	-
24. Sumberasih	55	369	-	-	-	-
<b>Kabupaten Probolinggo</b>	<b>1 440</b>	<b>6 602</b>	<b>6</b>	<b>1</b>	<b>32</b>	<b>-</b>

Sumber/Source: Kementerian Agama Kabupaten Probolinggo /Ministry of Religious Affairs of Probolinggo Regency



**Tabel** 4.3.3  
**Table**

**Jumlah Jamaah Haji Menurut Kecamatan di Kabupaten Probolinggo, 2021**  
*The number of Hajj pilgrims by Subdistrict in Probolinggo Regency, 2021*

Kecamatan Subdistrict	2020			2021		
	Laki-Laki Male	Perempuan Female	Jumlah Total	Laki-Laki Male	Perempuan Female	Jumlah Total
(1)	(2)	(3)	(4)	(5)	(6)	(7)
1. Sukapura	-	-	-	-	-	-
2. Sumber	-	-	-	-	-	-
3. Kuripan	-	-	-	-	-	-
4. Bantaran	-	-	-	-	-	-
5. Lece	-	-	-	-	-	-
6. Tegalsiwalan	-	-	-	-	-	-
7. Banyuanyar	-	-	-	-	-	-
8. Tiris	-	-	-	-	-	-
9. Krucil	-	-	-	-	-	-
10. Gading	-	-	-	-	-	-
11. Pakuniran	-	-	-	-	-	-
12. Kotaanyar	-	-	-	-	-	-
13. Paiton	-	-	-	-	-	-
14. Besuk	-	-	-	-	-	-
15. Kraksaan	-	-	-	-	-	-
16. Krejengan	-	-	-	-	-	-
17. Pajarakan	-	-	-	-	-	-
18. Maron	-	-	-	-	-	-
19. Gending	-	-	-	-	-	-
20. Dringu	-	-	-	-	-	-
21. Wonomerto	-	-	-	-	-	-
22. Lumbang	-	-	-	-	-	-
23. Tongas	-	-	-	-	-	-
24. Sumberasih	-	-	-	-	-	-
<b>Kabupaten Probolinggo</b>	-	-	-	-	-	-

Sumber/Source: Kementerian Agama Kabupaten Probolinggo /Ministry of Religious Affairs of Probolinggo Regency

**Tabel 4.3.4** Jumlah Pernikahan Menurut Kecamatan di Kabupaten Probolinggo, 2021  
**Table** *Number of Marriages by Subdistrict in Probolinggo Regency, 2021*

Kecamatan Subdistrict	2018	2020	2021
(1)	(2)	(3)	(4)
1. Sukapura	94	101	101
2. Sumber	189	159	159
3. Kuripan	218	152	152
4. Bantaran	307	26	26
5. Lece	553	477	477
6. Tegalsiwalan	281	237	237
7. Banyuanyar	497	396	396
8. Tiris	565	366	366
9. Krucil	468	317	317
10. Gading	439	393	393
11. Pakuniran	348	307	307
12. Kotaanyar	328	323	323
13. Paiton	601	499	499
14. Besuk	457	382	382
15. Kraksaan	587	562	562
16. Krejengan	276	303	303
17. Pajarakan	326	316	316
18. Maron	581	546	546
19. Gending	387	390	390
20. Dringu	436	454	454
21. Wonomerto	331	229	229
22. Lumbang	284	143	143
23. Tongas	603	409	409
24. Sumberasih	576	487	487
<b>Kabupaten Probolinggo</b>	<b>9 832</b>	<b>7 974</b>	<b>7 974</b>

Sumber/Source: Kementerian Agama Kabupaten Probolinggo /Ministry of Religious Affairs of Probolinggo Regency

**Tabel**  
**Table** 4.3.5

**Jumlah Perceraian Menurut Bulan di Kabupaten  
Probolinggo, 2021**  
*Number of Divorce by Month in Probolinggo Regency,  
2021*

Bulan/Month	Cerai Talak Divorce	Cerai Gugat Divorce
(1)	(2)	(3)
1. Januari	63	165
2. Februari	62	135
3. Maret	83	150
4. April	73	128
5. Mei	61	95
6. Juni	52	78
7. Juli	33	130
8. Agustus	73	109
9. September	63	149
10. Oktober	63	127
11. November	59	143
12. Desember	73	148
<b>Jumlah/Total</b>	<b>758</b>	<b>1 557</b>

Sumber/Source: Pengadilan Agama Kabupaten Probolinggo/ *Religious Court of Probolinggo Regency*

**Tabel 4.3.6** Jumlah Perceraian menurut Faktor Penyebab Perceraian dan Bulan di Kabupaten Probolinggo, 2021  
**Number of Divorces by Factors Causing Divorce and Month in Probolinggo Regency, 2021**

Bulan Month	Zina Adulter	Mabuk Drunk	Madat Opium	Judi Gambling	Meninggalkan salah satu pihak Leave one party	Di Hukum Penjara In Prison Law	Poligami Polygamy
(1)	(2)	(3)	(4)	(5)	(6)	(7)	(8)
1. Januari	1	-	-	2	1	3	-
2. Februari	-	2	-	-	4	2	-
3. Maret	-	1	-	-	12	-	-
4. April	-	1	-	-	6	-	-
5. Mei	-	1	-	1	7	-	-
6. Juni	-	-	-	-	8	-	-
7. Juli	-	-	-	-	7	-	1
8. Agustus	-	2	-	-	14	-	-
9. September	-	-	-	-	9	2	-
10. Oktober	-	2	-	1	11	1	-
11. November	1	2	-	-	10	-	1
12. Desember	-	3	-	-	17	2	-
<b>Jumlah/Total</b>	<b>2</b>	<b>14</b>	<b>-</b>	<b>4</b>	<b>106</b>	<b>10</b>	<b>2</b>

Lanjutan Tabel/*Continued Table* 4.3.6

Bulan <i>Month</i>	KDRT <i>KDRT</i>	Cacat Badan <i>Disability</i>	Perselisihan dan Pertengkaran terus menerus <i>Continuous quarrels</i>	Kawin paksa <i>Forced marriage</i>	Murtad <i>Apostate</i>	Ekonomi <i>Economy</i>	Lain- lain <i>Others</i>
(1)	(9)	(10)	(11)	(12)	(13)	(14)	(15)
1. Januari	5	-	77	1	-	138	-
2. Februari	-	-	31	-	-	158	-
3. Maret	1	1	39	1	-	177	1
4. April	2	-	50	2	-	140	-
5. Mei	1	-	30	1	-	115	-
6. Juni	-	-	24	-	-	98	-
7. Juli	-	-	33	2	-	120	-
8. Agustus	2	-	37	1	-	126	-
9. September	8	-	63	1	1	128	-
10. Oktober	3	-	43	2	-	127	-
11. November	4	-	76	1	1	106	-
12. Desember	4	-	80	1	-	114	-
<b>Jumlah/Total</b>	<b>30</b>	<b>1</b>	<b>583</b>	<b>13</b>	<b>2</b>	<b>1 547</b>	<b>1</b>

Sumber/*Source*: Pengadilan Agama Kabupaten Probolinggo/ *Religious Court of Probolinggo Regency*

**Tabel 4.3.7** Jumlah Perceraian menurut Faktor Penyebab Perceraian dan Kecamatan di Kabupaten Probolinggo, 2021  
**Table 4.3.7** Number of Divorces by Factors Causing Divorce and Subdistrict in Probolinggo Regency, 2021

Kecamatan Subdistrict	Zina Adulter	Mabuk Drunk	Madat Opium	Judi Gambling	Meninggalkan salah satu pihak Leave one party	Di Hukum Penjara In Prison Law	Poligami Polygamy
(1)	(2)	(3)	(4)	(5)	(6)	(7)	(8)
Sukapura	1	-	-	-	-	-	-
Sumber	-	-	-	-	2	-	-
Kuripan	-	-	-	-	1	-	1
Bantaran	-	-	-	-	5	1	-
Leces	-	1	-	-	7	-	-
Tegalsiwalan	-	-	-	-	8	-	-
Banyuwanyar	-	-	-	-	9	-	-
Tiris	-	1	-	1	4	-	-
Krucil	-	-	-	-	4	-	-
Gading	-	1	-	-	10	1	-
Pakuniran	-	-	-	-	3	1	-
Kotaanyar	-	1	-	-	5	-	-
Paiton	-	2	-	1	7	-	-
Besuk	-	2	-	-	9	1	-
Kraksaan	-	1	-	1	7	1	-
Krejengan	-	-	-	1	-	1	-
Pajarakan	-	-	-	-	4	-	-
Maron	-	2	-	-	6	-	-
Gending	-	-	-	-	2	-	-
Dringu	-	-	-	-	3	1	1
Wonomerto	-	-	-	-	-	-	-
Lumbang	-	-	-	-	1	-	-
Tongas	-	-	-	-	6	2	-
Sumberasih	1	3	-	-	3	1	-
<b>Jumlah/Total</b>	<b>2</b>	<b>14</b>	<b>-</b>	<b>4</b>	<b>106</b>	<b>10</b>	<b>2</b>

Lanjutan Tabel/Continued Table 4.3.7

Bulan Month	KDRT KDRT	Cacat Badan Disability	Perselisihan dan Pertengkaran terus menerus Continuous quarrels	Kawin paksa Forced marriage	Murtad Apostate	Ekonomi Economy	Lain- lain Others
(1)	(9)	(10)	(11)	(12)	(13)	(14)	(15)
Sukapura	-	-	8	-	-	19	-
Sumber	1	-	6	-	-	20	-
Kuripan	-	-	16	-	-	32	-
Bantaran	-	-	15	3	-	49	-
Leces	-	-	26	2	-	80	-
Tegalsiwalan	-	1	26	-	-	41	-
Banyuanyar	1	-	39	-	-	89	-
Tiris	3	-	23	-	-	94	-
Krucil	1	-	11	-	-	45	-
Gading	1	-	27	-	-	72	-
Pakuniran	-	-	30	-	-	62	-
Kotaanyar	-	-	16	-	-	34	-
Paiton	4	-	38	1	-	99	-
Besuk	3	-	29	1	-	87	-
Kraksaan	2	-	36	1	-	100	-
Krejengan	3	-	22	-	-	64	-
Pajajaran	2	-	18	-	-	48	-
Maron	1	-	39	1	-	89	-
Gending	1	-	27	-	1	75	-
Dringu	3	-	31	1	-	80	-
Wonomerto	1	-	17	-	-	56	-
Lumbang	1	-	14	-	-	52	-
Tongas	2	-	33	2	-	92	-
Sumberasih	-	-	36	1	1	68	1
<b>Jumlah/Total</b>	<b>30</b>	<b>1</b>	<b>583</b>	<b>13</b>	<b>2</b>	<b>1 547</b>	<b>1</b>

**Tabel**  
**Table** 4.3.8

**Jumlah Desa<sup>1</sup>/Kelurahan yang Mengalami Bencana Alam<sup>2</sup>  
Menurut Kecamatan di Kabupaten Probolinggo, 2014–  
2021**  
*Number of Villages<sup>1</sup> that Had Natural Disaster<sup>2</sup> by  
Subdistrict in Probolinggo Regency, 2014– 2021*

Kecamatan Subdistrict	Banjir/Flood		
	2019	2020	2021
(1)	(2)	(3)	(4)
1. Sukapura	–	–	–
2. Sumber	–	–	–
3. Kuripan	–	–	–
4. Bantaran	–	–	–
5. Leces	–	–	2
6. Tegalsiwalan	–	–	–
7. Banyuwanyar	–	–	–
8. Tiris	3	–	–
9. Krucil	–	–	–
10. Gading	–	–	2
11. Pakuniran	–	–	–
12. Kotaanyar	–	–	–
13. Paiton	–	–	–
14. Besuk	–	–	–
15. Kraksaan	1	1	–
16. Krejengan	–	–	1
17. Pajarakan	–	–	–
18. Maron	–	–	–
19. Gending	1	8	10
20. Dringu	–	2	3
21. Wonomerto	–	–	–
22. Lumbang	–	–	–
23. Tongas	1	2	1
24. Sumberasih	–	1	–
<b>Kabupaten Probolinggo</b>	<b>6</b>	<b>14</b>	<b>19</b>



Lanjutan Tabel/*Continued Table* 4.3.8

Kecamatan <i>Subdistrict</i>	Gempa Bumi/ <i>Earthquake</i>		
	2019	2020	2021
(1)	(5)	(6)	(7)
1. Sukapura	1	–	6
2. Sumber	–	–	–
3. Kuripan	–	–	–
4. Bantaran	–	–	–
5. Lece	–	–	–
6. Tegalsiwalan	–	–	–
7. Banyuanyar	–	–	–
8. Tiris	3	–	–
9. Krucil	–	12	3
10. Gading	1	1	8
11. Pakuniran	–	9	–
12. Kotaanyar	–	–	–
13. Paiton	–	–	–
14. Besuk	–	–	–
15. Kraksaan	–	–	–
16. Krejengan	–	–	–
17. Pajarakan	–	–	–
18. Maron	6	–	–
19. Gending	–	–	–
20. Dringu	–	–	–
21. Wonomerto	–	–	–
22. Lumbang	–	–	–
23. Tongas	–	–	–
24. Sumberasih	–	–	–
<b>Kabupaten Probolinggo</b>	<b>11</b>	<b>22</b>	<b>17</b>

Lanjutan Tabel/Continued Table 4.3.8

Kecamatan Subdistrict	Tanah Longsor/Landslide		
	2019	2020	2021
(1)	(8)	(9)	(10)
1. Sukapura	1	3	4
2. Sumber	–	–	–
3. Kuripan	–	–	–
4. Bantaran	–	–	–
5. Leces	–	–	1
6. Tegalsiwalan	–	–	–
7. Banyuanyar	–	–	–
8. Tiris	1	1	–
9. Krucil	–	3	–
10. Gading	4	3	2
11. Pakuniran	1	–	1
12. Kotaanyar	–	–	–
13. Paiton	–	–	–
14. Besuk	–	–	–
15. Kraksaan	–	–	–
16. Krejengan	–	–	–
17. Pajarakan	–	–	–
18. Maron	–	–	–
19. Gending	–	–	–
20. Dringu	–	–	–
21. Wonomerto	–	–	–
22. Lumbang	1	2	1
23. Tongas	–	–	–
24. Sumberasih	–	–	–
<b>Kabupaten Probolinggo</b>	<b>8</b>	<b>12</b>	<b>9</b>

Catatan/Note: <sup>1</sup> Desa pada tabel ini termasuk Unit Permukiman Transmigrasi (UPT) yang masih dibina oleh kementerian terkait dan nagari di Kabupaten/Kota Sumatera Barat/Villages in this table are included in Transmigration Settlement Unit which is still fostered by the relevant ministries and the nagari in the Province of Sumatera Barat

<sup>2</sup> Terjadi dalam tiga tahun terakhir sampai dengan saat pencacahan/Occured during the last three years by the time of enumeration

Sumber/Source: BPS, Pendataan Potensi Desa (Podes)/BPS-Statistics Indonesia, Village Potential Data Collecting

**Tabel**  
**Table** 4.3.9

**Jumlah Kejadian Bencana Menurut Jenis Bencana dan Kecamatan di Kabupaten Probolinggo, 2021**  
**Number of Disaster Events by Kind of Disaster and Sub District in Probolinggo Regency, 2021**

Kecamatan Subdistrict	Angin Puting Beliung/ Angin Kencang Strong Wind	Kebakaran Wildfire	Banjir Flood	Gelombang Rob Rob's Wave
(1)	(2)	(3)	(4)	(5)
1. Sukapura	-	-	-	-
2. Sumber	2	-	-	-
3. Kuripan	-	-	-	-
4. Bantaran	2	-	1	-
5. Leces	1	-	1	-
6. Tegalsiwalan	1	-	1	-
7. Banyuanyar	1	-	-	-
8. Tiris	1	-	-	-
9. Krucil	2	-	-	-
10. Gading	2	-	-	-
11. Pakuniran	-	-	1	-
12. Kotaanyar	-	-	-	-
13. Paiton	2	-	3	3
14. Besuk	2	-	1	-
15. Kraksaan	-	-	3	-
16. Krejengan	1	-	1	-
17. Pajarakan	3	-	1	-
18. Maron	1	-	-	-
19. Gending	-	-	1	-
20. Dringu	-	-	9	-
21. Wonomerto	-	-	-	-
22. Lumbang	1	-	-	-
23. Tongas	1	-	5	-
24. Sumberasih	1	-	-	1
<b>Kabupaten Probolinggo</b>	<b>24</b>	<b>-</b>	<b>25</b>	<b>4</b>

Lanjutan Tabel/*Continued Table* 4.3.9

Kecamatan <i>Subdistrict</i>	Tanah Longsor <i>Landslide</i>	SAR Laut dan SAR Darat <i>Sea and Land SAR</i>	Kebakaran Hutan <i>Forestfires</i>	Orang Tenggelam <i>Immersed People</i>
(1)	(6)	(7)	(8)	(9)
1. Sukapura	16	-	1	-
2. Sumber	7	-	-	-
3. Kuripan	-	-	-	-
4. Bantaran	2	-	-	-
5. Leces	-	-	-	-
6. Tegalsiwalan	-	-	1	-
7. Banyuanyar	-	-	-	-
8. Tiris	6	-	-	-
9. Krucil	2	-	-	-
10. Gading	1	-	-	-
11. Pakuniran	5	-	-	-
12. Kotaanyar	2	-	-	-
13. Paiton	-	-	-	-
14. Besuk	-	-	-	-
15. Kraksaan	2	-	-	-
16. Krejengan	-	-	-	-
17. Pajarakan	-	-	-	-
18. Maron	-	-	-	-
19. Gending	1	-	-	-
20. Dringu	-	-	-	1
21. Wonomerto	-	-	-	-
22. Lumbang	4	-	-	-
23. Tongas	-	-	-	-
24. Sumberasih	1	-	-	-
<b>Kabupaten Probolinggo</b>	<b>49</b>	<b>-</b>	<b>2</b>	<b>1</b>

Sumber/*Source*: Badan Penanggulangan Bencana Daerah Kabupaten Probolinggo/*Regional Disaster Management Agency of Probolinggo Regency*

#### 4.4 KEMISKINAN POVERTY

**Tabel** 4.4.1 **Garis Kemiskinan, Jumlah, dan Persentase Penduduk Miskin di Kabupaten Probolinggo, 2013–2021**  
*Poverty Line, Number, and Percentage of Poor People in Probolinggo Regency, 2014–2021*

Tahun Year	Garis Kemiskinan (rupiah/kapita/bulan) <i>Poverty Line</i> (rupiah/capita/month)	Jumlah Penduduk Miskin (ribu) <i>Number of Poor People</i> (thousand)	Persentase Penduduk Miskin <i>Percentage of Poor</i> People
(1)	(2)	(3)	(4)
2014	340 539	231,90	20,44
2015	355 051	236,96	20,82
2016	373 569	240,47	20,98
2017	384 434	236,72	20,52
2018	402 532	217,06	18,71
2019	417 991	207,22	17,76
2020	441 258	218,35	18,61
2021	451 395	223,32	18,91

Sumber/Source: BPS, Survei Sosial Ekonomi Nasional Maret/BPS-Statistics Indonesia, March National Socioeconomic Survey

**Tabel** 4.4.2 **Indeks Kedalaman Kemiskinan dan Indeks Keparahan Kemiskinan di Kabupaten Probolinggo, 2013–2021**  
**Poverty Gap Index and Poverty Severity Index in Probolinggo Regency, 2013–2021**

Tahun Year	Indeks Kedalaman Kemiskinan Poverty Gap Index	Indeks Keparahan Kemiskinan Poverty Severity Index
(1)	(2)	(3)
2013	3,09	0,74
2014	3,58	0,97
2015	3,24	0,80
2016	3,27	0,79
2017	3,42	0,91
2018	3,20	0,85
2020	3,12	0,78
2021	3,26	0,81

Sumber/Source: BPS, Survei Sosial Ekonomi Nasional Maret/BPS-Statistics Indonesia, March National Socioeconomic Survey

## 4.5 KRIMINAL CRIME

**Tabel 4.5.1** Data Pelaku Penyalahgunaan Narkoba di Kabupaten Probolinggo, 2019-2021  
*Data Actors Narcotics Abuse of Drugs in Probolinggo Regency, 201-2021*

Kepolisian Resort/ District Police Office	2019	2020	2021
(1)	(2)	(3)	(4)
<b>A. Berdasarkan Kasus dan Tersangka / By popularity case and suspect</b>			
1. Jumlah Kasus/ Number of Case	99	3	75
2. Jumlah Tersangka/ Number of Suspects	134	4	87
<b>B. Berdasarkan Jenis Kelamin / By Sex</b>			
1. Laki-laki / Male	129	4	84
2. Wanita / Female	5	-	3
<b>C. Berdasarkan Profesi / Based Profession</b>			
1. TNI/POLRI Military/ Policeman	1	-	-
2. PNS / The Civil Servants	5	-	-
3. Swasta / Private	52	4	48
4. Petani / Farmers	16	-	17
5. Tuna Karya / unemployment	9	-	-
6. Mahasiswa / students	3	-	16
7. Ibu Rumah tangga/ Housewife	-	-	3
<b>D. Berdasarkan Umur / By Age</b>			
1. < 17 Tahun	-	-	42
2. 17 s/d 25 Tahun	76	1	16
3. 26 s/d 35 Tahun	32	2	18
4. 36 s/d 45 Tahun	26	1	11
5. > 45 Tahun	-	-	-
<b>E. Berdasarkan Status Pelaku / By Performer Status</b>			
1. Produser / Producer	-	-	-
2. Bandar / Bookies	-	-	-
3. Pengedar / Dealers	134	4	87
4. Konsumen / Consuments	-	-	-

Sumber/Source: Kepolisian Resor Probolinggo/ District Police Office of Probolinggo

**Tabel 4.5.2** Bentuk Tindak Kejahatan Menurut Rasionya di Kabupaten Probolinggo, 2017–2021  
**Crime Cases Based on Ratio in Probolinggo Regency, 2017–2021**

Uraian/Description	2017	2018	2019	2020	2021
(1)	(2)	(3)	(4)	(5)	(6)
Jumlah Tindak Kejahatan Yang Dilaporkan ( <i>Crime Total</i> )	895	706	580	553	696
Jumlah Tindak Kejahatan Yang Diselesaikan ( <i>Crime Cleared</i> )	660	571	395	411	462
Jumlah Tindak Kejahatan Yang Diselesaikan ( <i>Clearance Rate</i> ) (%)	73,70	80,90	68,19	74,32	0,6638
Selang Waktu Terjadinya Tindak Kejahatan ( <i>Crime Clock</i> )	9.78'77"	12.40'79"	14.73'10"	15.37'25"	12.58'62"
Risiko Penduduk Terkena Tindak Kejahatan ( <i>Crime Rate</i> ) per 1.000 Penduduk	75,8	59,85	49,17	48,49	46,88

Sumber/Source: Kepolisian Resor Probolinggo/ District Police Office of Probolinggo



**Tabel**  
**Table** 4.5.3

**Bentuk Tindak Kejahatan Menurut Rasionya di Kabupaten Probolinggo, 2017 - 2021**  
**Crime Cases Based on Ratio in Probolinggo Regency, 2017 - 2021**

Uraian/Description	2017	2018	2019	2020	2021
(1)	(2)	(3)	(4)	(5)	(6)
Kejahatan Konvensional / <i>Conventional crime</i>	822	692	572	590	692
Kejahatan Trans Nasional/ <i>Transnational crime</i>	-	-	-	-	-
Kejahatan Merugikan Negara/ <i>Adverse State Crimes</i>	12	14	8	13	4
Kejahatan Berimplikasi Kontijensi/ <i>Implications crime Contingency</i>	-	-	-	-	-

Sumber/Source: Kepolisian Resor Probolinggo/ District Police Office of Probolinggo

**Tabel 4.5.4** Jumlah Tindak Kejahatan Yang Dilaporkan dan Yang Diselesaikan Di Kabupaten Probolinggo, 2021  
**Number of Crimes Reported and Settled in Probolinggo Regency in 2021**

Jenis Tindak Kejahatan/Type of Crime	2021	
	Dilaporkan/ Reported	Diselesaikan/ Solved
(1)	(2)	(3)
<b>A. Terhadap Fisik Manusia/Physical Against Man</b>		
Pembunuhan/Murder	1	1
Pemerksaan/Raper	-	-
Penganiayaan Ringan/persecution Light	24	8
Penganiayaan Berat/Severe persecution	9	10
Penculikan/abduction	-	-
KDRT/ KDRT	14	18
<b>B. Terhadap Hak Milik (Barang)/Against Property (Goods)</b>		
Kebakaran/ Fire	-	-
Pencurian dengan Pemberatan/ Theft by Weighting	128	43
Pencurian dengan Kekerasan/ Violent Theft	16	8
Pencurian Kendaraan Bermotor/ Motor Vehicle Theft	251	58
Pencurian Kawat Telepon/ Theft of Telephone Wire	-	-
Pencurian Kayu Jati/ Theft of Teak	-	-
Pencurian Hewan/ Animal Theft	20	9
<b>C. Jenis Kejahatan Lainnya/Other Crime Type</b>		
Narkotik/Drugs	54	54
Uang Palsu/Counterfeit money	-	-
Lainnya/Others	18	21
<b>Jumlah/Total</b>	<b>535</b>	<b>230</b>

Sumber/Source: Kepolisian Resor Probolinggo Kabupaten/ District Police of Probolinggo District

<https://probolinggakab.bps.go.id>

**Tabel** 4.5.5 **Jumlah Tindak Kejahatan Berdasarkan Kelompok Umur di Kabupaten Probolinggo, 2021**  
**Table** 4.5.5 **Number of Crimes by Age Group in Probolinggo Regency, 2021**

Bulan/Month	Kelompok Umur/ Age Groups			
	< 16		17 - 25	
	Laki-Laki Male	Perempuan Female	Laki-Laki Male	Perempuan Female
(1)	(2)	(3)	(4)	(5)
Januari / January	0	0	5	2
Februari/February	0	0	6	1
Maret/March	0	0	4	0
April/April	0	0	6	1
Mei/May	0	0	5	0
Juni/June	0	0	6	1
Juli/July	0	0	8	2
Agustus/August	0	0	7	0
September/September	0	0	6	1
Oktober/October	0	0	8	0
Nopember/November	0	0	6	1
Desember/December	0	0	16	8
<b>Jumlah/Total</b>	<b>0</b>	<b>0</b>	<b>83</b>	<b>17</b>

Lanjutan Tabel/*Continued Table 4.5.5*

Bulan/Month	Kelompok Umur/ Age Groups			
	26 - 35		36+	
	Laki-Laki Male	Perempuan Female	Laki-Laki Male	Perempuan Female
(1)	(2)	(3)	(4)	(5)
Januari / January	6	1	18	1
Februari/February	8	0	16	2
Maret/March	6	1	24	0
April/April	9	2	15	3
Mei/May	9	0	18	0
Juni/June	7	1	16	4
Juli/July	8	2	15	0
Agustus/August	6	1	13	2
September/September	5	0	16	1
Oktober/October	4	2	14	0
Nopember/November	7	3	17	0
Desember/December	19	6	42	11
<b>Jumlah/Total</b>	<b>94</b>	<b>19</b>	<b>224</b>	<b>24</b>

Sumber/Source: Kepolisian Resor Probolinggo/ District Police Office of Probolinggo

**Tabel** 4.5.6 **Jumlah Korban Kecelakaan Luka Ringan Dirinci Menurut Kelompok Umur di Kabupaten Probolinggo, 2021**  
**Number of Accident Victims Who Has Not Seriously Injured Based on Age Groups in Probolinggo Regency, 2021**

Bulan/Month	Kelompok Umur/ Age Groups			
	< 16		17 - 25	
	Laki-Laki Male	Perempuan Female	Laki-Laki Male	Perempuan Female
(1)	(2)	(3)	(4)	(5)
Januari / January	1	3	9	2
Februari/February	4	1	5	1
Maret/March	0	0	10	5
April/April	2	3	11	2
Mei/May	5	7	17	4
Juni/June	3	1	9	3
Juli/July	3	7	6	0
Agustus/August	2	3	7	1
September/September	5	2	13	5
Oktober/October	5	1	14	4
November/November	1	3	15	1
Desember/December	1	0	14	3
<b>Jumlah/Total</b>	<b>32</b>	<b>31</b>	<b>130</b>	<b>31</b>

Lanjutan Tabel/*Continued Table* 4.5.6

Bulan/Month	Kelompok Umur/ Age Groups			
	26 - 35		36+	
	Laki-Laki Male	Perempuan Female	Laki-Laki Male	Perempuan Female
(1)	(2)	(3)	(4)	(5)
Januari / January	4	3	11	2
Februari/February	2	2	17	4
Maret/March	2	1	16	6
April/April	6	3	17	6
Mei/May	7	2	24	9
Juni/June	4	1	20	7
Juli/July	5	2	8	5
Agustus/August	5	3	13	6
September/September	7	4	16	8
Oktober/October	3	4	23	8
November/November	10	2	15	6
Desember/December	7	2	15	8
<b>Jumlah/Total</b>	<b>62</b>	<b>29</b>	<b>195</b>	<b>75</b>

Catatan/ Note : Data tahun 2021 belum tersedia/ Data 2021 is not Available

Sumber/Source : Kepolisian Resor Probolinggo/ District Police Office of Probolinggo

**Tabel**  
**Table 4.5.7****Jumlah Korban Kecelakaan Luka Berat Dirinci Menurut Kelompok Umur di Kabupaten Probolinggo, 2021**  
**Number of Accident Victims Who Has Seriously Injured Based on Age Groups in Probolinggo Regency, 2021**

Bulan/Month	Kelompok Umur/ Age Groups			
	< 16		17 - 25	
	Laki-Laki Male	Perempuan Female	Laki-Laki Male	Perempuan Female
(1)	(2)	(3)	(4)	(5)
Januari / January	0	0	0	0
Februari/February	0	0	0	0
Maret/March	0	0	0	0
April/April	0	0	0	0
Mei/May	0	0	0	0
Juni/June	0	0	0	0
Juli/July	0	0	0	0
Agustus/August	0	0	0	0
September/September	0	0	0	0
Oktober/October	0	0	0	0
Nopember/November	0	0	0	0
Desember/December	0	0	0	0
<b>Jumlah/Total</b>	<b>0</b>	<b>0</b>	<b>0</b>	<b>0</b>



Lanjutan Tabel/*Continued Table 4.5.7*

Bulan/Month	Kelompok Umur/ Age Groups			
	26 - 35		36+	
	Laki-Laki Male	Perempuan Female	Laki-Laki Male	Perempuan Female
(1)	(2)	(3)	(4)	(5)
Januari / January	0	0	0	0
Februari/February	0	0	0	0
Maret/March	0	0	0	0
April/April	0	0	0	0
Mei/May	0	0	0	0
Juni/June	0	0	0	0
Juli/July	0	0	0	0
Agustus/August	0	0	0	0
September/September	0	0	0	0
Oktober/October	0	0	0	0
Nopember/November	0	0	0	0
Desember/December	0	0	0	0
<b>Jumlah/Total</b>	<b>0</b>	<b>0</b>	<b>0</b>	<b>0</b>

Catatan/ Note: Data tahun 2021 belum tersedia/ Data 2021 is not available

Sumber/Source: Kepolisian Resor Probolinggo/ District Police Office of Probolinggo

**Tabel**  
**Table 4.5.8****Jumlah Korban Kecelakaan Meninggal Dunia Dirinci Menurut Kelompok Umur di Kabupaten Probolinggo, 2021**  
**Number of Accident Victims Who Died Based on Age Groups in Probolinggo Regency, 2021**

Bulan/Month	Kelompok Umur/ Age Groups			
	< 16		17 - 25	
	Laki-Laki Male	Perempuan Female	Laki-Laki Male	Perempuan Female
(1)	(2)	(3)	(4)	(5)
Januari / January	2	-	2	1
Februari/February	1	-	1	0
Maret/March	1	-	6	0
April/April	1	-	0	0
Mei/May	1	-	1	1
Juni/June	-	-	2	0
Juli/July	-	-	0	0
Agustus/August	1	-	2	0
September/September	1	0	2	0
Oktober/October	-	0	1	0
Nopember/November	-	0	7	0
Desember/December	1	0	2	0
<b>Jumlah/Total</b>	<b>9</b>	<b>0</b>	<b>26</b>	<b>2</b>

Lanjutan Tabel/*Continued Table* 4.5.8

Bulan/Month	Kelompok Umur/ Age Groups			
	26 - 35		36+	
	Laki-Laki Male	Perempuan Female	Laki-Laki Male	Perempuan Female
(1)	(2)	(3)	(4)	(5)
Januari / January	0	0	1	0
Februari/February	0	2	0	2
Maret/March	3	0	1	1
April/April	1	0	2	4
Mei/May	0	0	2	0
Juni/June	1	0	1	1
Juli/July	0	0	1	2
Agustus/August	1	0	5	0
September/September	1	0	1	1
Oktober/October	1	1	1	3
Nopember/November	0	2	3	1
Desember/December	0	0	4	0
<b>Jumlah/Total</b>	<b>8</b>	<b>5</b>	<b>22</b>	<b>15</b>

Catatan/ Note : Data tahun 2021 belum tersedia/ Data 2021 is not available

Sumber/Source: Kepolisian Resor Probolinggo/ District Police Office of Probolinggo

**Tabel 4.6.1** Jumlah Rumah Tangga Bersanitasi Di Kabupaten Probolinggo, 2021  
**Table** Number of Sanitary Households in Probolinggo Regency, 2021

Kecamatan Subdistrict	Jumlah Rumah Tangga Bersanitasi Number of Sanitary House Hold*	Jumlah Rumah tangga* Number of Household	Capaian kinerja (%) Performance Achievements
(1)	(2)	(3)	(4)
1. Sukapura	5 955	6 376	93,40
2. Sumber	5 528	7 988	69,20
3. Kuripan	8 608	8 745	98,43
4. Bantaran	10 343	12 192	84,83
5. Leces	15 638	17 184	91,00
6. Tegalsiwalan	8 618	11 636	74,06
7. Banyuanyar	12 595	18 535	67,95
8. Tiris	13 002	20 295	64,07
9. Krucil	9 789	16 342	59,90
10. Gading	6 892	17 941	38,41
11. Pakuniran	8 116	15 695	51,71
12. Kotaanyar	7 048	13 258	53,16
13. Paiton	14 941	23 269	64,21
14. Besuk	9 159	17 544	52,21
15. Kraksaan	9 250	22 326	41,43
16. Krejengan	6 671	13 537	49,28
17. Pajarakan	5 774	11 258	51,29
18. Maron	9 261	22 065	41,97
19. Gending	5 371	17 941	38,36
20. Dringu	16 976	17 325	97,99
21. Wonomerto	8 931	12 763	69,98
22. Lumbang	7 879	9 603	82,05
23. Tongas	12 435	22 028	56,45
24. Sumberasih	12 923	20 042	64,48
<b>Kabupaten Probolinggo</b>	<b>230 829</b>	<b>371 949</b>	<b>62,29</b>

Catatan/ Note : \*Data KK Capil 2020/ Data KK Capil 2020

Sumber/Source: Dinas Perumahan, Kawasan Permukiman dan Pertanahan Kabupaten Probolinggo/Housing, Settlement Areas and Land of Probolinggo Regency

**Tabel 4.6.2**  
**Table****Jumlah Rumah Tangga Pengguna Air Bersih DI Kabupaten Probolinggo, 2021**  
**Number of Clean Water User Households In Probolinggo Regency, 2021**

Kecamatan Subdistrict	Jumlah rumah tangga pengguna air bersih Number of Clean Water User Household	Jumlah rumah tangga * Number of Households	Capaian kinerja (%) Performance Achievements
(1)	(2)	(3)	(4)
1. Sukapura	6 279	6 376	98,48
2. Sumber	6 381	7 988	79,88
3. Kuripan	5 206	8 745	59,53
4. Bantaran	5 947	12 192	48,77
5. Leces	14 228	17 184	82,80
6. Tegalsiwalan	8 452	11 636	72,63
7. Banyuanyar	12 632	18 535	68,15
8. Tiris	14 749	20 295	72,67
9. Krucil	12 159	16 342	74,40
10. Gading	10 523	17 941	58,65
11. Pakuniran	12 197	15 695	77,71
12. Kotaanyar	7 042	13 258	51,11
13. Paiton	8 186	23 269	35,18
14. Besuk	7 294	17 544	41,58
15. Kraksaan	15 367	22 326	68,83
16. Krejengan	6 198	13 537	45,78
17. Pajarakan	8 096	11 258	71,91
18. Maron	14 342	22 065	65,00
19. Gending	6 550	14 002	46,78
20. Dringu	15 023	17 325	86,71
21. Wonomerto	6 013	12 763	47,11
22. Lumbang	8 002	9 603	83,32
23. Tongas	7 883	22 028	35,33
24. Sumberasih	15 616	20 042	77,92
<b>Kabupaten Probolinggo</b>	<b>234 363</b>	<b>371 949</b>	<b>63,01</b>

Sumber/Source: Dinas Perumahan, Kawasan Permukiman dan Pertanahan Kabupaten Probolinggo/Housing, Settlement Areas and Land of Probolinggo Regency

**Tabel 4.6.3 Luas Kawasan Kumuh Di Kabupten Probolinggo, 2021**  
**Table Slum Area in Probolinggo Regency, 2021**

Kecamatan Subdistrict	Luas Kawasan Kumuh Slum Area (Ha)	Luas wilayah Area (Ha)	Capaian kinerja (%) Performance Achievements
(1)	(2)	(3)	(4)
1. Sukapura	-	7 067	-
2. Sumber	-	6 900	-
3. Kuripan	-	7 300	-
4. Bantaran	-	6 978	-
5. Lece	5,94	6 617	0,09
6. Tegalsiwalan	-	8 817	-
7. Banyuanyar	-	6 762	-
8. Tiris	-	7 888	-
9. Krucil	-	7 600	-
10. Gading	3,02	7 087	0,04
11. Pakuniran	-	7 400	-
12. Kotaanyar	1,52	7 188	0,02
13. Paiton	11,46	6 700	0,17
14. Besuk	5,92	6 717	0,09
15. Kraksaan	76,43	6 787	1,13
16. Krejengan	2,75	6 666	0,04
17. Pajarakan	23,10	6 900	0,33
18. Maron	45,97	6 600	0,70
19. Gending	1,56	8 717	0,02
20. Dringu	6,62	6 719	0,10
21. Wonomerto	1,93	6 467	0,03
22. Lumbang	-	6 300	-
23. Tongas	-	6 727	-
24. Sumberasih	10,65	6 712	0,16
<b>Kabupaten Probolinggo</b>	<b>196,87</b>	<b>169 616,65</b>	<b>0,116</b>

Sumber/Source: Dinas Perumahan, Kawasan Permukiman dan Pertanahan Kabupaten Probolinggo/Housing, Settlement Areas and Land of Probolinggo Regency

**Tabel 4.6.4** Jumlah Penyandang Disabilitas menurut Kecamatan dan Jenis Disabilitas di Kabupaten Probolinggo, 2021  
*Number of Persons with Disabilities by Subdistrict and Type of Disability in Probolinggo Regency, 2021*

Kecamatan Subdistrict	Total Cacat Total Disability		Cacat Tubuh Disability		Cacat Netra Blindness	
	Laki-laki Male	Perempuan Female	Laki-laki Male	Perempuan Female	Laki-laki Male	Perempuan Female
(1)	(2)	(3)	(4)	(5)	(6)	(7)
1. Sukapura	17	21	12	10	5	11
2. Sumber	15	20	7	14	8	6
3. Kuripan	57	67	36	34	21	33
4. Bantaran	65	51	33	31	32	20
5. Leces	71	103	47	55	24	48
6. Tegalsiwalan	72	57	456	26	27	31
7. Banyuanyar	90	103	66	59	24	44
8. Tiris	85	78	48	50	37	28
9. Krucil	86	68	53	36	33	32
10. Gading	97	91	65	59	32	32
11. Pakuniran	77	60	51	39	26	21
12. Kotaanyar	77	47	45	30	32	17
13. Paiton	77	105	60	73	17	32
14. Besuk	96	76	59	49	37	27
15. Kraksaan	90	73	67	48	23	25
16. Krejengan	68	82	53	57	15	25
17. Pajajaran	50	38	40	25	10	13
18. Maron	144	132	112	90	32	42
19. Gending	72	64	39	33	33	31
20. Dringu	78	100	51	48	27	52
21. Wonomerto	94	73	56	41	38	32
22. Lumbang	61	54	39	29	22	25
23. Tongas	100	97	80	55	20	42
24. Sumberasih	92	91	66	61	26	30
<b>Kabupaten Probolinggo</b>	<b>1 831</b>	<b>1 751</b>	<b>1 230</b>	<b>1 052</b>	<b>601</b>	<b>699</b>

Lanjutan Tabel/Continued Table 4.6.4

Kecamatan Subdistrict	Cacat Rungu Wicara Deaf Speech		Cacat Mental Mental Disability		Cacat Ganda Multiple Disabilities	
	Laki-laki Male	Perempuan Female	Laki-laki Male	Perempuan Female	Laki-laki Male	Perempuan Female
(1)	(8)	(9)	(10)	(11)	(12)	(13)
1. Sukapura	4	2	6	8	1	5
2. Sumber	1	1	6	5	10	13
3. Kuripan	11	4	19	19	11	14
4. Bantaran	4	5	13	16	12	7
5. Lece	4	6	19	13	14	6
6. Tegalsiwalan	2	2	11	11	8	5
7. Banyuanyar	8	4	17	18	13	10
8. Tiris	12	1	25	13	23	18
9. Krucil	9	7	21	11	20	13
10. Gading	5	10	29	20	21	16
11. Pakuniran	3	2	22	11	14	11
12. Kotaanyar	8	2	19	16	17	15
13. Paiton	13	8	34	20	24	24
14. Besuk	8	6	26	13	18	15
15. Kraksaan	10	4	23	20	19	13
16. Krejengan	5	1	21	12	15	19
17. Pajarakan	6	8	27	14	5	4
18. Maron	10	6	31	21	24	16
19. Gending	5	6	26	15	16	14
20. Dringu	8	9	25	19	13	11
21. Wonomerto	8	6	14	9	16	6
22. Lumbang	3	5	16	14	19	8
23. Tongas	12	8	24	28	22	9
24. Sumberasih	7	10	24	28	19	9
<b>Kabupaten Probolinggo</b>	<b>166</b>	<b>123</b>	<b>498</b>	<b>374</b>	<b>374</b>	<b>281</b>

Sumber/Source: Dinas Sosial Kabupaten Probolinggo/ Social Welfare Office of Probolinggo Regency







## Produksi Tanaman Hortikultura

### Horticultural Crop Production

#### Sayuran

Vegetables

#### Buah

Fruit



#### Bawang Merah (Onion)

812.373

kwintal/kuintal



#### Mangga (Mango)

1.061.958

kwintal/kuintal



#### Cabai (Chili)

411.986

kwintal/kuintal



#### Pisang (Banana)

367.254

kwintal/kuintal



**PENJELASAN TEKNIS**

**TECHNICAL NOTES**

1. Lahan sawah adalah lahan pertanian yang berpetak-petak dan dibatasi oleh pematang (galengan), saluran untuk menahan/ menyalurkan air, yang biasanya ditanami padi sawah tanpa memandang dari mana diperoleh atau status lahan tersebut. Lahan yang dimaksud termasuk lahan yang terdaftar di Pajak Bumi Bangunan, luran Pembangunan Daerah, lahan bengkok, lahan serobotan, lahan rawa yang ditanami padi dan lahan bekas tanaman tahunan yang telah dijadikan sawah, baik yang ditanami padi, palawija atau tanaman semusim lainnya.
2. Tegak/Kebun adalah lahan pertanian bukan sawah (lahan kering) yang ditanami tanaman semusim atau tahunan dan terpisah dengan halaman sekitar rumah serta penggunaannya tidak berpindah pindah.
3. Ladang/Huma adalah lahan pertanian bukan sawah (lahan kering) yang biasanya ditanami tanaman semusim dan penggunaannya hanya semusim atau dua musim, kemudian akan ditinggalkan bila sudah tidak subur lagi (berpindah - pindah). Kemungkinan lahan ini beberapa tahun kemudian akan dikerjakan kembali jika sudah subur.

1. *Wetland is agricultural land that separated by small dykes to resist water, where the main crop is usually wetland paddy without considering where it is got from or the status of the land. It includes the land that is registered at land income tax office, regional development contribution, 'bengkok' land, illegal ownership, swamps for rice cultivation, and annual crop land mark that has been used as rice field, which are both planted with paddy, secondary crops or the other seasonal crops.*
2. *Dry field/Garden is an dryland (unirrigated land) which is planted with seasonal or annual crops and separately from the yard around the house without shifting*
3. *Unirrigated agricultural field / Shifting cultivation land is dryland (unirrigated land) that usually is cultivated for seasonal crops and utilized only for one or two seasons, then it will be left when it is not fertile (shifting). Maybe, this land will be used again in a few years if it has been fertile.*

4. Lahan yang sementara tidak diusahakan adalah lahan yang biasanya diusahakan tetapi untuk sementara (lebih dari 1 (satu) tahun tetapi kurang dari atau sama dengan 2 (dua) tahun) tidak diusahakan, termasuk lahan sawah yang tidak diusahakan selama lebih dari 2 (dua) tahun.
  5. Data pokok tanaman pangan yang dikumpulkan adalah luas panen dan produktivitas (hasil per hektar). Produksi tanaman pangan merupakan hasil perkalian antara luas panen dengan produktivitas. Pengumpulan data luas panen dilakukan setiap bulan dengan pendekatan area kecamatan di seluruh wilayah Indonesia. Pengumpulan data produktivitas dilakukan melalui pengukuran langsung pada plot ubinan berukuran 2½ m x 2½ m. Pengumpulan data produktivitas dilakukan setiap subround (empat bulanan) pada waktu panen petani.
  6. Data produksi padi dan palawija yang disajikan adalah dalam kualitas: gabah kering giling (padi), pipilan kering (jagung), biji kering (kedelai dan kacang tanah), dan umbi basah (ubi kayu dan ubi jalar).
4. *Temporarily unused land is land that is regularly used but temporarily (more than a year but less or equal than twoyears) is unused, it includes wetland that is not cultivated more than twoyears.*
  5. *The main food crops data collected consists of harvested area and productivity (yield per hectare). Food crops production is generated by harvested area multiplied by productivity. The harvested area data is collected every month using sub district area approach in all sub district in Indonesia. The productivity data collection is conducted by a direct measurement in 2½m x 2½m crop cutting plot. The productivity measurement is conducted in every subround (four monthly) at the time when farmers are harvesting their crops.*
  6. *Production of paddy and secondary crops data are presented in the form of: dry unhusked rice (paddy), dry loose maize (maize), dry shells crops (soybeans and peanuts), and fresh roots (cassava and sweet potatoes).*

7. Tanaman sayuran dan buah-buahan semusim. *Tanaman sayuran semusim adalah tanaman sumber vitamin, garam mineral dan lain-lain yang dikonsumsi dari bagian tanaman yang berupa daun, bunga, buah, dan umbinya, yang berumur kurang dari satu tahun. Tanaman buah-buahan semusim adalah tanaman sumber vitamin, garam mineral, dan lain-lain yang dikonsumsi dari bagian tanaman yang berupa buah, berumur kurang dari satu tahun, tidak berbentuk pohon/rumpun tetapi menjalar dan berbatang lunak.*
8. Tanaman buah-buahan dan sayurantahunan. *Tanaman buah-buahan tahunan adalah tanaman sumber vitamin, garam mineral, dan lain-lain yang dikonsumsi dari bagian tanaman yang berupa buah dan merupakan tanaman tahunan. Tanaman sayuran tahunan adalah tanaman sumber vitamin, garam mineral, dan lain-lain yang dikonsumsi dari bagian tanaman yang berupa daun dan atau buah yang berumur lebih dari satu tahun.*
9. Tanaman biofarmaka adalah tanaman yang bermanfaat untuk obat-obatan, kosmetik, dan kesehatan yang dikonsumsi atau digunakan dari bagian-bagian tanaman seperti daun, batang, buah, umbi (rimpang) ataupun
7. *Seasonal vegetable and fruit plants. Seasonal vegetable plants are plants which are the sources of vitamin, mineral salt, etc, consumed from the part of the plant in the form of leaf, flower, fruit, and root with the age of less than one year. Seasonal fruit plants are plants which are the sources of vitamin, mineral salt, etc, consumed from the part of the plant in the form of fruits. These plants are creeps with the age of less than one year.*
8. *Annual fruit and vegetable plants Annual fruit plants are plants which are the sources of vitamin, contained mineral salt, etc, consumed from the part of plant in the form of fruit and more than one year of age. Annual vegetable plants are plants which are the sources of vitamin, contained mineral salt, etc, consumed from the part of the plant in the form of vegetable and more than one year of age.*
9. *Medicinal plants are plants which are useful for medicine. It is consumed from part of the plant such as leaf, flower, fruit, tuber, and root.*

akar.

10. Tanaman hias adalah tanaman yang mempunyai nilai keindahan baik bentuk, warna daun, tajuk maupun bunganya, sering digunakan untuk penghias pekarangan dan lain sebagainya.
11. Luas panen tanaman hortikultura adalah luas tanaman sayuran, buah-buahan, biofarmaka, dan tanaman hias yang diambil hasilnya/dipanen pada periode pelaporan.
12. Luas panen untuk tanaman sayuran adalah luas tanaman yang dipanen sekaligus/habis/dibongkar dan luas tanaman yang dipanen berkali-kali (lebih dari satu kali)/belum habis. Tanaman yang dipanen sekaligus/ habis/dibongkar adalah tanaman yang sehabis panen langsung dibongkar/dicabut, terdiri dari bawang merah, bawang putih, bawang daun, kentang, kol/kubis, kembang kol, petsai/sawi, wortel, lobak, dan kacang merah. Tanaman yang dipanen berkali-kali/belum habis adalah tanaman yang pemanenannya lebih dari satu kali dan biasanya dibongkar apabila panen terakhir sudah tidak memadai lagi, terdiri dari: kacang panjang, cabe besar, cabe rawit, jamur, tomat, terung, buncis, ketimun, labu siam, kangkung, bayam, melon, semangka, dan blewah.
10. *Ornamental plants are plants which have a beauty value, either in shape, colour of leaf or crown of flower, and they are often used as a yard decorator.*
11. *Harvested area of horticulture is area which vegetable, fruit, medicinal and ornamental plant of crop harvested during the period of report.*
12. *Harvested area of vegetables is area of entirely plant harvested/ demolished and plant harvested several times/undemolished. Entirely plants harvested/ demolished are plants usually harvested once and demolished to be substituted by other plants, consisting of: shallots, garlic, leeks, potato, cabbage, cauli flower, mustard green, carrots, chinese radish, and red kidney beans. Plants harvested several times/ undemolished are plants usually harvested more than once and demolished in the case that the last harvest was economically not profitable. They consist of : yard long beans, chili, small chili, mushroom, tomatoes, egg plant, french beans, cucumber, pumpkin/ chajota, swamp cabbage, spinach, melon, watermelon, and blewah .*

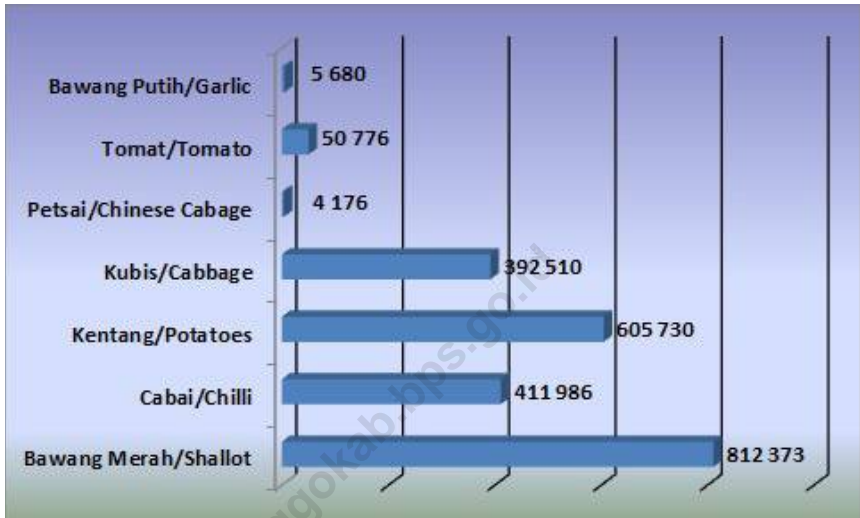
13. Produksi hortikultura adalah hasil menurut bentuk produk dari setiap tanaman sayuran, buah-buahan, biofarmaka dan tanaman hias yang diambil berdasarkan luas yang dipanen/tanaman yang menghasilkan pada bulan/triwulan laporan.
13. *Horticulture production is the standard production quantity form of vegetable, fruit, medicinal and ornamental plant based on harvested area/the number of production plants reported monthly/quarterly.*

<https://probolinggokab.bps.go.id>






**Gambar** 5.1 **Produksi Tanaman Sayuran (ku) di Kabupaten**  
**Figures** **Probolinggo, 2021**  
*Production of Vegetable (qui) in Probolinggo Regency,*  
**2021**



Sumber/Source : BPS, Statistik Pertanian Hortikultura SPH-SBS/BPS-Statistics Indonesia, Agricultural Statistic for Horticulture SPH-SBS



**Gambar** 5.2 **Produksi Buah–Buahan (ku) di Kabupaten Probolinggo, 2021**  
**Figures** 5.2 **Production of Fruits (qui) in Probolinggo Regency, 2021**



Sumber/Source : BPS, Statistik Pertanian Hortikultura SPH-BST/BPS-Statistics Indonesia, Agricultural Statistic for Horticulture SPH-BST



**5.1 HORTIKULTURA  
HORTICULTURE**

**Tabel 5.1.1 Luas Panen Tanaman Sayuran Menurut Kecamatan dan Jenis Tanaman (ha) di Kabupaten Probolinggo, 2019 dan 2020**  
*Harvested Area of Vegetables by Subdistrict and Kind of Plant (ha) in Probolinggo Regency, 2019 dan 2020*

Kecamatan Subdistrict	Bawang Merah/Shallot		Cabai/Chili	
	2020	2021	2020	2021
(1)	(2)	(3)	(4)	(5)
1. Sukapura	-	-	4	19
2. Sumber	-	-	35	58
3. Kuripan	-	-	86	99
4. Bantaran	23	5	481	1 441
5. Lece	532	493	578	430
6. Tegalsiwalan	1 615	1 456	58	31
7. Banyuanyar	625	670	181	388
8. Tiris	-	-	25	16
9. Krucil	19	29	63	78
10. Gading	9	-	77	170
11. Pakuniran	-	-	383	464
12. Kotaanyar	1	2	96	25
13. Paiton	29	157	66	150
14. Besuk	27	15	185	578
15. Kraksaan	16	38	26	85
16. Krejengan	25	127	1	1
17. Pajarakan	93	966	53	76
18. Maron	28	212	683	562
19. Gending	1 977	1 694	297	392
20. Dringu	2 345	3 349	175	74
21. Wonomerto	-	-	318	293
22. Lumbang	-	-	21	12
23. Tongas	16	10	-	103
24. Sumberasih	85	135	45	101
<b>Kabupaten Probolinggo</b>	<b>7 465</b>	<b>9 358</b>	<b>3 937</b>	<b>5 646</b>

Lanjutan Tabel/Continued Table 5.1.1

Kecamatan Subdistrict	Kentang/Potato		Kubis/Cabbage	
	2020	2021	2020	2021
(1)	(6)	(7)	(8)	(9)
1. Sukapura	856	1 143	361	421
2. Sumber	1 345	2 721	1 035	1 368
3. Kuripan	-	-	-	-
4. Bantaran	-	-	-	-
5. Leces	-	-	-	-
6. Tegalsiwalan	-	-	-	-
7. Banyuanyar	-	-	-	-
8. Tiris	-	-	-	-
9. Krucil	18	50	138	147
10. Gading	-	-	-	-
11. Pakuniran	-	-	-	-
12. Kotaanyar	-	-	-	-
13. Paiton	-	-	1	-
14. Besuk	-	-	-	-
15. Kraksaan	-	-	-	-
16. Krejengan	-	-	-	-
17. Pajarakan	-	-	-	-
18. Maron	-	-	-	-
19. Gending	-	-	-	-
20. Dringu	-	-	-	-
21. Wonomerto	-	-	-	-
22. Lumbang	106	680	9	90
23. Tongas	-	-	-	-
24. Sumberasih	-	-	-	-
<b>Kabupaten Probolinggo</b>	<b>2 325</b>	<b>4 594</b>	<b>1 544</b>	<b>2 026</b>

Lanjutan Tabel/Continued Table 5.1.1

Kecamatan Subdistrict	Petsai Chinese Cabbage		Tomat/Tomato		Bawang Putih Garlic	
	2020	2021	2020	2021	2020	2021
(1)	(10)	(11)	(12)	(13)	(14)	(15)
1. Sukapura	38	69	29	40	104	71
2. Sumber	41	31	14	85	20	34
3. Kuripan	-	-	-	-	-	-
4. Bantaran	-	-	34	30	-	-
5. Leces	-	-	-	27	-	-
6. Tegalsiwalan	-	-	-	-	-	-
7. Banyuanyar	-	-	12	10	-	-
8. Tiris	-	-	-	-	-	-
9. Krucil	-	-	19	20	-	-
10. Gading	-	-	-	-	-	-
11. Pakuniran	-	-	-	-	-	-
12. Kotaanyar	-	-	1	-	-	-
13. Paiton	-	-	1	-	-	-
14. Besuk	-	-	-	-	-	-
15. Kraksaan	-	-	1	2	-	-
16. Krejengan	-	-	-	-	-	-
17. Pajarakan	-	-	1	-	-	-
18. Maron	-	-	2	-	-	-
19. Gending	-	-	-	-	-	-
20. Dringu	-	-	-	-	-	-
21. Wonomerto	-	-	4	14	-	-
22. Lumbang	-	-	-	-	55	-
23. Tongas	-	3	-	82	-	-
24. Sumberasih	-	-	-	5	-	-
<b>Kabupaten Probolinggo</b>	<b>79</b>	<b>103</b>	<b>118</b>	<b>315</b>	<b>179</b>	<b>105</b>

Catatan/Note : Data tahun 2021 belum tersedia/ Data 2021 not yet available

Sumber/Source : BPS, Statistik Pertanian Hortikultura SPH-SBS/BPS-Statistics Indonesia, Agricultural Statistic for Horticulture SPH-SBS



**Tabel**  
**Table** 5.1.2

**Produksi Tanaman Sayuran Menurut Kecamatan dan Jenis Tanaman di Kabupaten Probolinggo, 2019 dan 2020 (ku)**  
*Production of Vegetables by Subdistrict and Kind of Plant in Probolinggo Regency, 2019 dan 2020 (qui)*

Kecamatan Subdistrict	Bawang Merah/Shallot		Cabai/Chili	
	2020	2021	2020	2021
(1)	(2)	(3)	(4)	(5)
1. Sukapura	-	-	160	900
2. Sumber	-	-	289	11 400
3. Kuripan	-	-	3 440	11 036
4. Bantaran	1 224	130	53 836	201 670
5. Leces	34 046	55 700	13 323	10 359
6. Tegalsiwalan	142 665	145 605	1 784	3 906
7. Banyuanyar	60 920	60 860	4 110	6 859
8. Tiris	-	-	1 228	1 854
9. Krucil	1 760	2 340	2 407	11 811
10. Gading	382	-	668	803
11. Pakuniran	-	-	26 451	17 818
12. Kotaanyar	70	150	3 686	235
13. Paiton	1 805	16 180	11 506	21 624
14. Besuk	482	30	4 041	1 795
15. Kraksaan	295	2 364	1 542	586
16. Krejangan	1 408	15 420	19	2
17. Pajarakan	3 540	68 390	508	2 448
18. Maron	1 198	5 996	26 384	22 808
19. Gending	176 108	133 875	30 955	64 343
20. Dringu	235 230	298 745	2 316	881
21. Wonomerto	-	-	13 418	10 994
22. Lumbang	-	-	470	628
23. Tongas	682	56	-	226
24. Sumberasih	6 491	6 532	1 584	7 000
<b>Kabupaten Probolinggo</b>	<b>668 306</b>	<b>812 373</b>	<b>204 125</b>	<b>411 986</b>

Lanjutan Tabel/Continued Table 5.1.2

Kecamatan Subdistrict	Kentang/Potato		Kubis/Cabbage	
	2020	2021	2020	2021
(1)	(6)	(7)	(8)	(9)
1. Sukapura	86 250	125 730	36 100	84 200
2. Sumber	171 630	398 340	205 350	262 900
3. Kuripan	-	-	-	-
4. Bantaran	-	-	-	-
5. Lece	-	-	-	-
6. Tegalsiwalan	-	-	-	-
7. Banyuanyar	-	-	-	-
8. Tiris	-	-	-	-
9. Krucil	2 520	5 460	28 120	27 410
10. Gading	-	-	-	-
11. Pakuniran	-	-	-	-
12. Kotaanyar	-	-	-	-
13. Paiton	-	-	195	-
14. Besuk	-	-	-	-
15. Kraksaan	-	-	-	-
16. Krejengan	-	-	-	-
17. Pajarakan	-	-	-	-
18. Maron	-	-	-	-
19. Gending	-	-	-	-
20. Dringu	-	-	-	-
21. Wonomerto	-	-	-	-
22. Lumbang	1 812	76 200	180	18 000
23. Tongas	-	-	-	-
24. Sumberasih	-	-	-	-
<b>Kabupaten Probolinggo</b>	<b>262 212</b>	<b>605 730</b>	<b>269 945</b>	<b>392 510</b>

Lanjutan Tabel/*Continued Table* 5.1.2

Kecamatan Subdistrict	Petsai Chinese Cabbage		Tomat/Tomato		Bawang Putih Garlic	
	2020	2021	2020	2021	2020	2021
(1)	(10)	(11)	(12)	(13)	(14)	(15)
1. Sukapura	418	759	580	12 000	8 320	4 260
2. Sumber	4 330	3 414	1 820	17 000	2 100	1 420
3. Kuripan	-	-	-	-	-	-
4. Bantaran	-	-	2 794	3 761	-	-
5. Lece	-	-	-	3 710	-	-
6. Tegalsiwalan	-	-	-	-	-	-
7. Banyuanyar	-	-	2 812	3 150	-	-
8. Tiris	-	-	-	-	-	-
9. Krucil	-	-	1 100	9 542	-	-
10. Gading	-	-	-	-	-	-
11. Pakuniran	-	-	-	-	-	-
12. Kotaanyar	-	-	210	-	-	-
13. Paiton	-	-	80	-	-	-
14. Besuk	-	-	-	-	-	-
15. Kraksaan	-	-	40	24	-	-
16. Krejengan	-	-	-	-	-	-
17. Pajarakan	-	-	3	-	-	-
18. Maron	-	-	6	-	-	-
19. Gending	-	-	-	-	-	-
20. Dringu	-	-	-	-	-	-
21. Wonomerto	-	-	160	522	-	-
22. Lumbang	-	-	-	-	1 650	-
23. Tongas	-	3	-	84	-	-
24. Sumberasih	-	-	-	983	-	-
<b>Kabupaten Probolinggo</b>	<b>4 748</b>	<b>4 176</b>	<b>9 605</b>	<b>50 776</b>	<b>12 070</b>	<b>5 680</b>

Catatan/Note : Data tahun 2021 belum tersedia/ *Data 2021 not yet available*

Sumber/Sources : BPS, Statistik Pertanian Hortikultura SPH-SBS/BPS-Statistics Indonesia, *Agricultural Statistic for Horticulture SPH-SBS*

**Tabel**  
**Table** 5.1.3

**Luas Panen Tanaman Sayuran dan Buah–Buahan Semusim Menurut Jenis Tanaman (ha) di Kabupaten Probolinggo, 2017-2020**  
**Harvested Area of Seasonal Vegetables and Fruits by Kind of Plant (ha) in Probolinggo Regency, 2017–2020**

Jenis Tanaman Kind of Plants	2017	2018	2019	2020
(1)	(2)	(3)	(4)	(5)
<b>Sayuran/ Vegetables</b>				
Bawang Daun/ <i>Wlech Onion</i>	1 665	2 143	1 175	1 735
Bawang Merah/ <i>Shallot</i>	7 416	7 234	7 465	9 358
Bawang Putih/ <i>Garlic</i>	2	62	179	105
Bayam/ <i>Spinach</i>	-	1	-	4
Buncis/ <i>Green Bean</i>	83	97	74	38
Cabai Besar/ <i>Chili (Capsicum Annum)</i>	380	289	248	442
Cabai Rawit/ <i>Chili (Capsicum stescens)</i>	2 843	3 093	3 689	5 204
Cabai/ <i>Chili</i>	3 223	3 382	3 937	5 646
Jamur/ <i>Mushroom</i>	10 201	450	40	2
Kacang Merah/ <i>Red Bean</i>	31	36	34	-
Kacang Panjang/ <i>Yarldlong Bean</i>	14	11	11	24
Kangkung/ <i>Kangkong</i>	-	3	-	3
Kembang Kol/ <i>Cauliflower</i>	2	-	3	-
Kentang/ <i>Potato</i>	3 483	2 845	2 325	4 594
Ketimun/ <i>Cucumber</i>	8	4	1	10
Kubis/ <i>Cabbage</i>	2 685	2 230	1 544	2 026
Labu Siam/ <i>Chayote</i>	68	72	63	36
Lobak/ <i>Radish</i>	-	-	...	-
Paprika/ <i>Bell Pepper</i>	-	-	...	-
Petsai/ <i>Chinese Cabbage</i>	211	174	79	103
Terung/ <i>Eggplant</i>	15	9	12	43
Tomat/ <i>Tomato</i>	75	56	118	315
Wortel/ <i>Carrot</i>	209	288	154	507
<b>Buah–buahan/ Fruits</b>				
Blewah/ <i>Cantaloupe</i>	2	3	3	3
Melon/ <i>Melon</i>	37	30	29	36
Semangka/ <i>Watermelon</i>	202	65	.48	83
Stroberi/ <i>Strawberry</i>	3	2	4	2

Catatan/Note : Data tahun 2021 belum tersedia/ *Data 2021 not yet available*

Sumber/Source: BPS, Statistik Pertanian Hortikultura SPH-SBS/BPS-Statistics Indonesia, *Agricultural Statistic for Horticulture SPH-SBS*

**Tabel**  
**Table** 5.1.4

**Produksi Tanaman Sayuran dan Buah–Buahan Semusim  
Menurut Jenis Tanaman di Kabupaten Probolinggo,  
2017-2020 (ku)**  
*Production of Seasonal Vegetables and Fruits by Kind of  
Plant in Probolinggo Regency, 2017-2020 (ku)*

Jenis Tanaman Kind of Plants	2017	2018	2019	2020
(1)	(2)	(3)	(4)	(5)
<b>Sayuran/ Vegetables</b>				
Bawang Daun/ <i>Wlech Onion</i>	202 986	206 815	143 901	193 788
Bawang Merah/ <i>Shallot</i>	492 678	560 596	668 306	812 373
Bawang Putih/ <i>Garlic</i>	160	1 737	12 070	5 680
Bayam/ <i>Spinach</i>	-	1	-	4
Buncis/ <i>Green Bean</i>	6 134	4 374	1 169	2 730
Cabai Besar/ <i>Chili (Capsicum Annum)</i>	19 594	12 941	27 585	51 616
Cabai Rawit/ <i>Chili (Capsicum stescens)</i>	94 545	106 245	188 432	360 370
Cabai/ <i>Chili</i>	114 139	119 186	216 017	411 986
Jamur/ <i>Mushroom</i>	16 127	12 325	70	40
Kacang Merah/ <i>Red Bean</i>	3 290	612	1 030	-
Kacang Panjang/ <i>Yarldlong Bean</i>	65	142	141	62
Kangkung/ <i>Kangkong</i>	-	16	-	6
Kembang Kol/ <i>Cauliflower</i>	82	-	240	-
Kentang/ <i>Potato</i>	490 540	230 576	262 212	605 730
Ketimun/ <i>Cucumber</i>	66	110	5	10
Kubis/ <i>Cabbage</i>	453 871	221 031	269 945	392 510
Labu Siam/ <i>Chayote</i>	98 443	67 030	46 045	38 330
Lobak/ <i>Radish</i>	-	-	-	-
Paprika/ <i>Bell Pepper</i>	-	-	-	-
Petsai/ <i>Chinese Cabbage</i>	29 840	9 703	9 703,00	4 176
Terung/ <i>Eggplant</i>	454	413	815	908
Tomat/ <i>Tomato</i>	11 225	5 747	9 605,00	50 776
Wortel/ <i>Carrot</i>	28 540	29 287	22 900	85 720
<b>Buah–buahan/ Fruits</b>				
Blewah/ <i>Cantaloupe</i>	5	187	357	3
Melon/ <i>Melon</i>	4 500	5 500	1 600	1 398
Semangka/ <i>Watermelon</i>	13 054	10 021	3 612	5 677
Stroberi/ <i>Strawberry</i>	41	138	8	10

Catatan/Note : Data tahun 2021 belum tersedia/ *Data 2021 not yet available*

Sumber/Source : BPS, Statistik Pertanian Hortikultura SPH-SBS/BPS-Statistics Indonesia, *Agricultural Statistic for Horticulture SPH-SBS*

**Tabel**  
**Table** 5.1.5

**Luas Panen Tanaman Biofarmaka Menurut Kecamatan dan Jenis Tanaman (m<sup>2</sup>) di Kabupaten Probolinggo, 2019–2020**  
*Harvested Area of Medicinal Plants by Subdistrict and Kind of Plant (m<sup>2</sup>) in Probolinggo Regency, 2019–2020*

Kecamatan Subdistrict	Jahe/Ginger		Laos/Lengkuas/Galanga	
	2019	2020	2019	2020
(1)	(2)	(3)	(4)	(5)
1. Sukapura	10 000	10 600	1 000	2 400
2. Sumber	28 800	1 900	41 300	1 900
3. Kuripan	35 000	4 495	16 000	2 257
4. Bantaran	-	-	53	14
5. Lece	-	-	-	-
6. Tegalsiwalan	-	-	-	-
7. Banyuanyar	325	325	45	45
8. Tiris	150 000	2 500	375	500
9. Krucil	150 000	150 000	261	-
10. Gading	9 190	6 000	672	11 000
11. Pakuniran	149 000	165 000	163 000	76 000
12. Kotaanyar	-	75 000	-	-
13. Paiton	-	10	-	-
14. Besuk	-	-	20	220
15. Kraksaan	133	-	141	-
16. Krejengan	-	-	-	-
17. Pajarakan	223	90	312	35
18. Maron	-	-	62	-
19. Gending	-	-	-	-
20. Dringu	-	-	-	-
21. Wonomerto	550	26	9 081	25
22. Lumbang	76	600	2	10
23. Tongas	-	-	-	-
24. Sumberasih	-	-	5 000	-
<b>Kabupaten Probolinggo</b>	<b>533 297</b>	<b>416 546</b>	<b>237 324</b>	<b>94 406</b>

Lanjutan Tabel/*Continued Table* 5.1.5

Kecamatan Subdistrict	Kencur/ <i>East Indian Galangal</i>		Kunyit/ <i>Turmeric</i>	
	2019	2020	2019	2020
(1)	(6)	(7)	(8)	(9)
1. Sukapura	6	50	2 000	5 250
2. Sumber	70	8	2 800	2 300
3. Kuripan	950	711	17 500	2 390
4. Bantaran	-	-	46	37
5. Lece	-	-	-	-
6. Tegalsiwalan	-	-	-	-
7. Banyuanyar	-	-	15	15
8. Tiris	1 000	-	500	-
9. Krucil	275	-	80 000	50 000
10. Gading	-	-	555	-
11. Pakuniran	57 500	75 000	230 000	215 000
12. Kotaanyar	-	-	-	-
13. Paiton	-	-	-	10
14. Besuk	40	240	100	175
15. Kraksaan	-	-	37	37
16. Krejengan	-	-	-	-
17. Pajarakan	235	85	75	100
18. Maron	-	-	-	-
19. Gending	-	-	-	-
20. Dringu	-	-	-	-
21. Wonomerto	6 993	425	16 974	31
22. Lumbang	-	-	167	167
23. Tongas	-	-	-	20
24. Sumberasih	-	-	4 000	-
<b>Kabupaten Probolinggo</b>	<b>67 069</b>	<b>76 519</b>	<b>354 769</b>	<b>275 532</b>

Catatan/*Note* : Data tahun 2021 belum tersedia/*Data 2021 not yet available*

Sumber/*Source* : BPS, Statistik Pertanian Hortikultura SPH-TBF/BPS-Statistics Indonesia, *Agricultural Statistic for Horticulture SPH-TBF*

**Tabel**  
**Table** 5.1.6

**Produksi Tanaman Biofarmaka Menurut Kecamatan dan Jenis Tanaman (kg) di Kabupaten Probolinggo, 2019 dan 2020**

*Production of Medicinal Plants by Subdistrict and Kind of Plant (kg) in Probolinggo Regency, 2019 and 2020*

Kecamatan Subdistrict	Jahe/Ginger		Laos/Lengkuas/Galanga	
	2019	2020	2019	2020
(1)	(2)	(3)	(4)	(5)
1. Sukapura	9 450	20 144	1 655	4 144
2. Sumber	12 541	638	53 620	1 704
3. Kuripan	72 500	4 632	33 000	9 149
4. Bantaran	-	-	407	125
5. Lece	-	-	-	-
6. Tegalsiwalan	-	-	-	-
7. Banyuanyar	1 125	2 600	110	360
8. Tiris	290 000	32 500	375	2 500
9. Krucil	280 000	180 000	261	-
10. Gading	9 190	24 000	672	44 000
11. Pakuniran	266 700	680 000	323 000	161 000
12. Kotaanyar	-	18 000	-	-
13. Paiton	-	20	-	-
14. Besuk	-	-	20	178
15. Kraksaan	330	-	512	-
16. Krejengan	-	-	-	-
17. Pajarakan	253	184	325	140
18. Maron	-	-	69	-
19. Gending	-	-	-	-
20. Dringu	-	-	-	-
21. Wonomerto	1 200	35	33 114	46
22. Lumbang	25	144	5	30
23. Tongas	-	-	-	-
24. Sumberasih	-	-	7 250	-
<b>Kabupaten Probolinggo</b>	<b>943 314</b>	<b>962 897</b>	<b>454 395</b>	<b>223 376</b>



Lanjutan Tabel/Continued Table 5.1.6

Kecamatan Subdistrict	Kencur/East Indian Galangal		Kunyit/Turmeric	
	2019	2020	2019	2020
(1)	(6)	(7)	(8)	(9)
1. Sukapura	9	59	3 500	10 108
2. Sumber	72	12	4 550	1 961
3. Kuripan	1 950	2 844	36 000	9 833
4. Bantaran	-	-	302	232
5. Lece	-	-	-	-
6. Tegalsiwalan	-	-	-	-
7. Banyuanyar	-	-	37	90
8. Tiris	1 312	-	550	-
9. Krucil	275	-	209 000	40 000
10. Gading	-	-	555	-
11. Pakuniran	165 000	243 000	542 000	850 000
12. Kotaanyar	-	-	-	-
13. Paiton	-	-	-	15
14. Besuk	40	130	100	115
15. Kraksaan	-	-	120	29
16. Krejengan	-	-	-	-
17. Pajarakan	380	177	135	677
18. Maron	-	-	-	-
19. Gending	-	-	-	-
20. Dringu	-	-	-	-
21. Wonomerto	10 570	3 352	53 489	45
22. Lumbang	-	-	350	72
23. Tongas	-	-	-	12
24. Sumberasih	-	-	4 552	-
<b>Kabupaten Probolinggo</b>	<b>179 608</b>	<b>249 573</b>	<b>855 240</b>	<b>913 189</b>

Catatan/Note: Data tahun 2021 belum tersedia/ Data 2021 not yet available

Sumber/Source: BPS, Statistik Pertanian Hortikultura SPH-TBF/BPS-Statistics Indonesia, Agricultural Statistic for Horticulture SPH-TBF

**Tabel**  
**Table** 5.1.7

**Luas Panen Tanaman Biofarmaka Menurut Jenis Tanaman  
di Kabupaten Probolinggo, 2017-2020 (m<sup>2</sup>)**  
**Harvested Area of Medicinal Plants by Kind of Plant in  
Probolinggo Regency, 2017-2020 (m<sup>2</sup>)**

Jenis Tanaman Kind of Plants	2017	2018	2019	2020
(1)	(2)	(3)	(4)	(5)
Dlingo/Dringo/ Sweet Root/ Calamus	7 400	9 184	10 800	6 762
Jahe/ <i>Ginger</i>	8 691 442	2 899 203	533 297	416 546
Kapulaga/ <i>Java Cardamon</i>	18 000	6 020	-	-
Keji Beling/Kecibeling/ <i>Strobilanthes crispera</i>	18	100	18	10
Kencur/ <i>East Indian Galangal</i>	26 037	16 289	67 069	76 519
Kunyit/ <i>Turmeric</i>	6 139 612	468 844	354 769	275 532
Laos/Lengkuas/ <i>Galanga</i>	86 869	50 950	237 324	94 406
Lempuyang/ <i>Zingiber Aromaticum</i>	5 238	109	5 602	6 000
Lidah Buaya/ <i>Oliviera</i>	650	200	205	12
Mahkota Dewa/ <i>God's Crown</i>	118	213	213	207
Mengkudu/Pace/ <i>Indian Mulberry</i>	2 830	2 106	3 752	704
Sambiloto/ <i>King of Bitter</i>	-	-	-	-
Temuireng/ <i>Black Turmeric</i>	82 021	2 259	101 658	232 395
Temukunci/ <i>Chinese Keys</i>	60 005	235 275	264 388	341 674
Temulawak/ <i>Java Turmeric</i>	176 537	121 553	262 029	396 757

Catatan/Note : Data tahun 2021 belum tersedia/ Data 2021 not yet available

Sumber/Source : BPS, Statistik Pertanian Hortikultura SPH-TBF/BPS-Statistics Indonesia, Agricultural Statistic for Horticulture SPH-TBF

**Tabel**  
**Table** 5.1.8**Produksi Tanaman Biofarmaka Menurut Jenis Tanaman  
(kg) di Kabupaten Probolinggo, 2017-2020**  
**Production of Medicinal Plants by Kind of Plant (kg) in  
Probolinggo Regency, 2017-2020**

Jenis Tanaman Kind of Plants	2017	2018	2019	2020
(1)	(2)	(3)	(4)	(5)
Dlingo/Dringo/ Sweet Root/ Calamus	22 815	32 088	33 884	23 093
Jahe/Ginger	8 835 803	3 336 115	943 314	962 897
Kapulaga/ Java Cardamon	20 800	7 220	-	-
Keji Beling/Kecibeling/ Strobilanthes crista	7	34	18	10
Kencur/ East Indian Galangal	89 599	80 119	179 608	249 573
Kunyit/ Turmeric	6 426 021	1 935 271	855 240	913 189
Laos/Lengkuas/ Galanga	585 595	211 829	454 395	223 376
Lempuyang/ Zingiber Aromaticum	15 358	108	15 866	19 600
Lidah Buaya/ Oliviera	325	100	605	15
Mahkota Dewa/ God's Crown	2 068	3 894	2 640	2 609
Mengkudu/Pace/ Indian Mulberry	10 773	15 391	16 681	3 560
Sambiloto/ King of Bitter	-	-	-	-
Temuireng/ Black Turmeric	353 511	2 261	597 516	969 347
Temukunci/ Chinese Keys	250 293	1 009 755	894 764	1 726 286
Temulawak/ Java Turmeric	406 782	205 291	900 061	1 750 706

Catatan/Note : Data tahun 2021 belum tersedia/ Data 2021 not yet available

Sumber/Source : BPS, Statistik Pertanian Hortikultura SPH-TBF/BPS-Statistics Indonesia, Agricultural Statistic for Horticulture SPH-TBF

**Tabel**  
**Table** 5.1.9

**Luas Panen Tanaman Hias Menurut Kecamatan dan Jenis Tanaman di Kabupaten Probolinggo, 2019-2020 (m<sup>2</sup>)**  
**Harvested Area of Ornamental Plants by Subdistrict and Kind of Plant in Probolinggo Regency, 2019-2020 (m<sup>2</sup>)**

Kecamatan Subdistrict	Anggrek/ <i>Orchid</i>		Krisan/ <i>Chrysantemum</i>	
	2019	2020	2019	2020
(1)	(2)	(3)	(4)	(5)
1. Sukapura	-	5	-	-
2. Sumber	-	-	-	-
3. Kuripan	-	-	7	-
4. Bantaran	-	-	-	-
5. Lece	-	-	-	-
6. Tegalsiwalan	-	-	-	-
7. Banyuwaryar	-	-	-	-
8. Tiris	-	-	-	-
9. Krucil	-	2	-	-
10. Gading	-	-	-	-
11. Pakuniran	-	-	-	-
12. Kotaanyar	-	-	-	-
13. Paiton	-	-	-	-
14. Besuk	-	-	-	-
15. Kraksaan	-	5	10	-
16. Krejengan	-	-	-	-
17. Pajarakan	-	29	-	4
18. Maron	-	-	-	-
19. Gending	-	-	-	-
20. Dringu	-	-	-	-
21. Wonomerto	-	150	-	-
22. Lumbang	-	-	-	-
23. Tongas	-	5	-	-
24. Sumberasih	-	26	-	-
<b>Kabupaten Probolinggo</b>	<b>-</b>	<b>222</b>	<b>17</b>	<b>4</b>

Lanjutan Tabel/*Continued Table* 5.1.9

Kecamatan Subdistrict	Mawar/Rose		Sedap Malam/Tuberose	
	2019	2020	2019	2020
(1)	(6)	(7)	(8)	(9)
1. Sukapura	2	2	-	-
2. Sumber	21	-	-	-
3. Kuripan	40	15	20	-
4. Bantaran	-	-	-	-
5. Leces	-	-	-	-
6. Tegalsiwalan	-	-	-	-
7. Banyuanyar	-	-	-	-
8. Tiris	-	-	-	-
9. Krucil	-	-	-	-
10. Gading	-	-	-	-
11. Pakuniran	-	-	-	-
12. Kotaanyar	-	40	-	-
13. Paiton	-	-	-	-
14. Besuk	160	-	-	-
15. Kraksaan	10	532	-	-
16. Krejengan	-	-	-	-
17. Pajarakan	-	8	-	-
18. Maron	-	-	-	-
19. Gending	-	-	-	-
20. Dringu	-	-	-	-
21. Wonomerto	-	86	-	-
22. Lumbang	-	-	-	-
23. Tongas	-	34	-	-
24. Sumberasih	-	40	-	-
<b>Kabupaten Probolinggo</b>	<b>233</b>	<b>757</b>	<b>20</b>	<b>-</b>

Catatan/ Note : Data tahun 2021 belum tersedia/ Data 2021 not yet available

Sumber/Source : BPS, Statistik Pertanian Hortikultura SPH-TH/BPS-Statistics Indonesia, Agricultural Statistik for Horticulture SPH-TH

**Tabel**  
**Table** 5.1.10

**Produksi Tanaman Hias Menurut Kecamatan dan Jenis Tanaman di Kabupaten Probolinggo, 2019-2020 (tangkai)**  
*Production of Ornamental Plants by Subdistrict and Kind of Plant in Probolinggo Regency, 2019-2020 (Stalks)*

Kecamatan Subdistrict	Anggrek/Orchid		Krisan/Chrysantemum	
	2019	2020	2019	2020
(1)	(2)	(3)	(4)	(5)
1. Sukapura	-	10	-	-
2. Sumber	-	-	-	-
3. Kuripan	-	-	7	-
4. Bantaran	-	-	-	-
5. Leces	-	-	-	-
6. Tegalsiwalan	-	-	-	-
7. Banyuwanyar	-	-	-	-
8. Tiris	-	-	-	-
9. Krucil	-	8	-	-
10. Gading	-	-	-	-
11. Pakuniran	-	-	-	-
12. Kotaanyar	-	-	-	-
13. Paiton	-	-	-	-
14. Besuk	-	-	-	-
15. Kraksaan	-	30	240	-
16. Krejengan	-	-	-	-
17. Pajarakan	-	84	-	4
18. Maron	-	-	-	-
19. Gending	-	-	-	-
20. Dringu	-	-	-	-
21. Wonomerto	-	150	-	-
22. Lumbang	-	-	-	-
23. Tongas	-	5	-	-
24. Sumberasih	-	26	-	-
<b>Kabupaten Probolinggo</b>	-	<b>313</b>	<b>247</b>	<b>4</b>

Lanjutan Tabel/*Continued Table* 5.1.10

Kecamatan Subdistrict	Mawar/Rose		Sedap Malam/Tuberose	
	2019	2020	2019	2020
(1)	(6)	(7)	(8)	(9)
1. Sukapura	2	2	-	-
2. Sumber	21	-	-	-
3. Kuripan	40	165	20	-
4. Bantaran	-	-	-	-
5. Leces	-	-	-	-
6. Tegalsiwalan	-	-	-	-
7. Banyuanyar	-	-	-	-
8. Tiris	-	-	-	-
9. Krucil	-	-	-	-
10. Gading	-	-	-	-
11. Pakuniran	-	-	-	-
12. Kotaanyar	-	120	-	-
13. Paiton	-	-	-	-
14. Besuk	160	-	-	-
15. Kraksaan	27	6 374	-	-
16. Krejengan	-	-	-	-
17. Pajarakan	-	84	-	-
18. Maron	-	-	-	-
19. Gending	-	-	-	-
20. Dringu	-	-	-	-
21. Wonomerto	-	172	-	-
22. Lumbang	-	-	-	-
23. Tongas	-	34	-	-
24. Sumberasih	-	40	-	-
<b>Kabupaten Probolinggo</b>	<b>250</b>	<b>6 991</b>	<b>20</b>	<b>-</b>

Catatan/ Note : Data tahun 2021 belum tersedia/ Data 2021 not yet available

Sumber/Source : BPS, Statistik Pertanian Hortikultura SPH-TH/BPS-Statistics Indonesia, Agricultural Statistik for Horticulture SPH-TH

**Tabel**  
**Table** 5.1.11

**Luas Panen Tanaman Hias Menurut Jenis Tanaman di  
Kabupaten Probolinggo, 2017-2020 (m<sup>2</sup>)  
Harvested Area of Ornamental Plants by Kind of Plant in  
Probolinggo Regency, 2017-2020 (m<sup>2</sup>)**

Jenis Tanaman Kind of Plants	2017	2018	2019	2020
(1)	(2)	(3)	(4)	(5)
Anggrek/ <i>Orchid</i>	...	-	-	222
Anthurium Bunga/ <i>Flamingo Lily Flower</i>	...	-	217	31
Anthurium Daun/ <i>Anthurium</i>	...	-	17	37
Anyelir/ <i>Carnation</i>	...	-	-	-
Balaceng/ <i>Dieffenbacia</i>	...	-	-	-
Dracaena/ <i>Dracaena</i>	...	-	-	-
Euphorbia/ <i>Euphorbia</i>	...	2	264	43
Gladiol/ <i>Gladiol</i>	...	-	-	-
Hanjuang/ <i>Cordyline</i>	...	-	-	-
Herbras/ <i>Gerbera</i>	...	-	-	-
Kamboja Jepang/ <i>Adenium</i>	...	-	271	375
Keladi Hias/ <i>Caladium</i>	...	-	-	-
Krisan/ <i>Chrysantemum</i>	...	-	17	4
Mawar/ <i>Rose</i>	...	17	233	757
Melati/ <i>Jasmine</i>	...	8	219	298
Monstera/ <i>Monstera</i>	...	-	-	-
Pakis/ <i>Leather Leaf Fern</i>	...	4	11	170
Palem/ <i>Palm</i>	...	2	66	296
Pedang-Pedangan/ <i>Sansevieria</i>	...	-	29	73
Philodendron/ <i>Philodendron</i>	...	-	15	1
Pisang-Pisangan/ <i>Heliconia</i>	...	-	31	-
Sedap Malam/ <i>Tuberose</i>	...	-	20	-
Soka/ <i>Ixora</i>	...	-	1	128
Sri Rejeki/ <i>Aglaonema</i>	...	-	4	62

Catatan/ Note : Data tahun 2021 belum tersedia/ *Data 2021 not yet available*

Sumber/Source: BPS, Statistik Pertanian Hortikultura SPH-TH/BPS-Statistics Indonesia, *Agricultural Statistik for Horticulture SPH-TH*



**Tabel**  
**Table** 5.1.12

**Produksi Tanaman Hias Menurut Jenis Tanaman di  
Kabupaten Probolinggo, 2017-2020 (tangkai)**  
*Production of Ornamental Plants by Kind of Plant in  
Probolinggo Regency, 2017-2020 (stalks)*

Jenis Tanaman Kind of Plants	2017	2018	2019	2020
(1)	(2)	(3)	(4)	(5)
Adenium (Kamboja Jepang)/ <i>Adenium</i>	32,00	-	326	929
Aglaonema/ <i>Chinese evergreens</i>	-	-	4	282
Anggrek/ <i>Orchid</i>	-	-	-	313
Anthurium Bunga/ <i>Flamingo Lily Flower</i>	-	-	297	31
Anthurium Daun/ <i>Laceleaf</i>	-	-	62	37
Anyelir/ <i>Carnation</i>	-	-	-	-
Caladium/ <i>Heart of Jesus</i>	-	-	-	-
Cordyline/ <i>Cordyline</i>	-	-	-	-
Diffenbachia/ <i>Dumb canes</i>	-	-	-	-
Dracaena/ <i>Dracaena</i>	-	-	-	-
Euphorbia/ <i>Spurges</i>	11,00	2	362	103
Gladiol/ <i>Gladiol</i>	-	-	-	-
Herbras/ <i>Gerbera</i>	-	-	-	-
Krisan/ <i>Chrysantemum</i>	5,00	-	247	4
Mawar/ <i>Rose</i>	75,00	17	250	6 991
Melati/ <i>Jasmine</i>	35,00	7	346	730
Monstera/ <i>Swiss cheese plant</i>	-	-	-	-
Pakis/ <i>Fern</i>	1,00	4	11	188
Palem/ <i>Palm</i>	32,00	2	66	541
Pedang-pedangan/ <i>Sansevieria</i>	14,00	-	29	411
Pisang-pisangan/ <i>Heliconia</i>	45,00	-	61	-
Philodendron/ <i>Philodendron</i>	-	-	15	2
Sedap Malam/ <i>Tuberose</i>	10,00	-	20	-
Soka/ <i>Ixora</i>	-	-	1	172

Catatan/ Note : Tanaman Anthurium, Balanceng, Dracaena, Euphorbia, Soka, Cordyline, Kamboja, Caladium, Aglaonema, Monstera, Pakis, Palem, dan Philodendrum satuan produksi dalam pohon, sedangkan tanaman melati satuan produksi kg serta tanaman pedang pedangan satuan produksi rumpun/ *Anthurium, Balanceng, Dracaena, Euphorbia, Soka, Cordyline, Cambodia, Caladium, Aglaonema, Monstera, Pakis, Palem, and Philodendrum plants are production units in trees, while jasmine plants are kg production units and Sansevieria are clump production units*  
Data tahun 2021 belum tersedia/ *Data 2021 not yet available*

Sumber/Source: BPS, Statistik Pertanian Hortikultura SPH-TH/BPS-Statistics Indonesia, *Agricultural Statistik for Horticulture SPH-TH*

**Tabel**  
**Table** 5.1.13

**Produksi Buah-buahan Menurut Kecamatan dan Jenis Tanaman di Kabupaten Probolinggo, 2019 - 2020 (ku)**  
**Production of Fruits by Subdistrict and Kind of Plant in Probolinggo Regency, 2019 - 2020 (ku)**

Kecamatan Subdistrict	Mangga/Mango		Durian/Durian	
	2019	2020	2019	2020
(1)	(2)	(3)	(4)	(5)
1. Sukapura	870	1 590	580	21
2. Sumber	356	1 050	-	-
3. Kuripan	24 025	77 688	29	95
4. Bantaran	2 275	5 515	-	-
5. Leces	875	38	-	-
6. Tegalsiwalan	7 000	41 100	-	-
7. Banyuwang	59 439	175 000	134	-
8. Tiris	12 240	3 570	81 120	48 328
9. Krucil	1 866	-	1 407	10 388
10. Gading	88 520	266 788	2 200	16 524
11. Pakuniran	65 270	6 550	141	90
12. Kotaanyar	10 600	-	-	-
13. Paiton	1 805	10 812	-	-
14. Besuk	38 500	24 500	3	-
15. Kraksaan	29 333	26 371	-	-
16. Krejengan	20 825	17 088	-	-
17. Pajarakan	63	32 350	-	-
18. Maron	3 750	14 119	-	-
19. Gending	10 936	26 439	-	-
20. Dringu	36 565	20 444	-	-
21. Wonomerto	14 185	42 437	-	-
22. Lumbang	167 880	-	4 100	8 009
23. Tongas	208 914	268 309	-	-
24. Sumberasih	-	200	-	-
<b>Kabupaten Probolinggo</b>	<b>806 092</b>	<b>1 061 958</b>	<b>89 714</b>	<b>83 455</b>

Lanjutan Tabel/Continued Table 5.1.13

Kecamatan Subdistrict	Jeruk Siam/Orange		Pisang/Banana	
	2019	2020	2019	2020
(1)	(6)	(7)	(8)	(9)
1. Sukapura	3	-	2 180	2 524
2. Sumber	-	-	1 955	2 753
3. Kuripan	87	116	27 000	36 000
4. Bantaran	5	-	35 944	7 995
5. Lece	-	-	104	245
6. Tegalsiwalan	-	-	14 487	14 467
7. Banyuanyar	-	-	23 137	1 287
8. Tiris	4 115	-	293 271	38 067
9. Krucil	257	-	7 536	57 768
10. Gading	-	391	5 185	7 217
11. Pakuniran	-	-	3 310	1 720
12. Kotaanyar	-	-	5 478	5 477
13. Paiton	32	34	1 480	2 140
14. Besuk	-	-	2 310	990
15. Kraksaan	-	-	1 636	717
16. Krejengan	166	412	51 443	145 215
17. Pajarakan	-	-	241	1 334
18. Maron	-	-	1 000	4 840
19. Gending	35	-	545	537
20. Dringu	-	-	162	1 076
21. Wonomerto	-	7	10 528	9 498
22. Lumbang	-	-	817	3 156
23. Tongas	-	-	530	735
24. Sumberasih	-	10	1 880	21 496
<b>Kabupaten Probolinggo</b>	<b>4 700</b>	<b>970</b>	<b>492 159</b>	<b>367 254</b>

Lanjutan Tabel/Continued Table 5.1.13

Kecamatan Subdistrict	Pepaya/Papaya		Salak/Salacca	
	2019	2020	2019	2020
(1)	(10)	(11)	(12)	(13)
1. Sukapura	321	232	2	24
2. Sumber	69	87	-	-
3. Kuripan	216	288	-	-
4. Bantaran	3 685	1 477	-	-
5. Leces	66	120	-	-
6. Tegalsiwalan	580	540	-	-
7. Banyuanyar	337	68	-	-
8. Tiris	3 742	425	1 092	797
9. Krucil	313	2 263	12	27
10. Gading	428	262	-	62
11. Pakuniran	1 068	1 063	1	-
12. Kotaanyar	358	-	-	-
13. Paiton	840	90	-	-
14. Besuk	550	330	-	-
15. Kraksaan	-	98	-	-
16. Krejengan	302	3 084	25	31
17. Pajarakan	-	81	-	-
18. Maron	120	372	-	-
19. Gending	211	265	-	-
20. Dringu	14	315	-	-
21. Wonomerto	735	708	-	-
22. Lumbang	110	185	-	-
23. Tongas	371	75	-	-
24. Sumberasih	124	259	-	-
<b>Kabupaten Probolinggo</b>	<b>14 560</b>	<b>12 686</b>	<b>1 132</b>	<b>941</b>

Lanjutan Tabel/*Continued Table* 5.1.13

Kecamatan Subdistrict	Alpukat/ Avocado		Anggur/ Grape	
	2019	2020	2019	2020
(1)	(6)	(7)	(8)	(9)
1. Sukapura	1 418	667	-	-
2. Sumber	370	595	-	-
3. Kuripan	1 260	1 755	-	-
4. Bantaran	-	-	-	-
5. Lece	55	30	-	-
6. Tegalsiwalan	128	45	-	-
7. Banyuanyar	1 703	16	-	-
8. Tiris	59 156	56 396	-	-
9. Krucil	1 766	18 404	-	-
10. Gading	-	5 846	-	107
11. Pakuniran	938	1 075	-	-
12. Kotaanyar	239	266	-	-
13. Paiton	40	20	-	7
14. Besuk	50	5	-	-
15. Kraksa	38	83	-	-
16. Krejengan	114	389	448	263
17. Pajarakan	27	48	-	-
18. Maron	94	76	-	-
19. Gending	42	66	-	-
20. Dringu	-	-	-	-
21. Wonomerto	13	-	-	-
22. Lumbang	8 390	1 145	-	-
23. Tongas	-	-	152	-
24. Sumberasih	-	5	4	-
<b>Kabupaten Probolinggo</b>	<b>75 841</b>	<b>86 932</b>	<b>604</b>	<b>377</b>

Lanjutan Tabel/Continued Table 5.1.13

Kecamatan Subdistrict	Belimbing/ Star Fruit		Duku/Langsat/	
	2019	2020	2019	2020
(1)	(6)	(7)	(8)	(9)
1. Sukapura	1	2	-	-
2. Sumber	-	-	-	-
3. Kuripan	111	437	-	-
4. Bantaran	142	91	-	-
5. Leces	288	82	-	-
6. Tegalsiwalan	104	20	31	14
7. Banyuanyar	199	20	-	-
8. Tiris	393	200	212	199
9. Krucil	-	-	-	-
10. Gading	213	687	-	-
11. Pakuniran	41	78	-	-
12. Kotaanyar	39	-	-	-
13. Paiton	39	70	-	-
14. Besuk	725	75	-	-
15. Kraksaan	21	119	-	-
16. Krejengan	84	290	5	-
17. Pajarakan	13	28	-	-
18. Maron	-	248	-	-
19. Gending	22	2	-	-
20. Dringu	-	-	-	-
21. Wonomerto	-	-	-	-
22. Lumbang	27	32	-	-
23. Tongas	-	-	-	-
24. Sumberasih	-	-	-	-
<b>Kabupaten Probolinggo</b>	<b>2 462</b>	<b>2 481</b>	<b>248</b>	<b>213</b>

Lanjutan Tabel/*Continued Table* 5.1.13

Kecamatan Subdistrict	Jambu Air/ <i>Water Apple</i>		Jambu Biji/ <i>Guava</i>	
	2019	2020	2019	2020
(1)	(6)	(7)	(8)	(9)
1. Sukapura	1	-	40	25
2. Sumber	-	-	10	20
3. Kuripan	300	400	195	260
4. Bantaran	255	104	54	27
5. Leces	-	-	-	-
6. Tegalsiwalan	56	78	344	393
7. Banyuanyar	835	4	341	-
8. Tiris	114	-	2 519	200
9. <i>Krucil</i>	5	37	93	411
10. Gading	20	257	305	2 261
11. Pakuniran	60	50	52	48
12. Kotaanyar	30	-	188	65
13. Paiton	5	27	47	116
14. Besuk	175	35	390	-
15. Kraksaan	183	275	56	44
16. Krejengan	67	140	46	68
17. Pajarakan	45	574	22	188
18. Maron	-	-	-	2 642
19. Gending	-	-	110	15
20. Dringu	-	-	29	-
21. Wonomerto	-	-	160	404
22. Lumbang	-	-	2 350	1 928
23. Tongas	-	-	45	44
24. Sumberasih	-	-	-	-
<b>Kabupaten Probolinggo</b>	<b>2 151</b>	<b>1 980</b>	<b>7 396</b>	<b>9 159</b>

Lanjutan Tabel/Continued Table 5.1.13

Kecamatan Subdistrict	Jeruk Besar/Pomelo		Manggis/Mangosteen	
	2019	2020	2019	2020
(1)	(6)	(7)	(8)	(9)
1. Sukapura	5	7	12	2
2. Sumber	22	3	-	-
3. Kuripan	-	-	-	-
4. Bantaran	-	-	-	-
5. Leces	-	-	-	-
6. Tegalsiwalan	-	-	-	-
7. Banyuanyar	-	-	-	-
8. Tiris	49	-	12 012	12 147
9. Krucil	-	-	223	349
10. Gading	-	-	165	743
11. Pakuniran	-	-	-	-
12. Kotaanyar	-	-	-	-
13. Paiton	-	-	-	-
14. Besuk	-	-	-	-
15. Kraksaan	-	-	-	-
16. Krejengan	93	992	-	-
17. Pajarakan	-	-	-	-
18. Maron	-	-	-	-
19. Gending	-	-	-	-
20. Dringu	-	-	-	-
21. Wonomerto	-	-	-	-
22. Lumbang	-	-	-	-
23. Tongas	-	-	-	-
24. Sumberasih	-	69	-	-
<b>Kabupaten Probolinggo</b>	<b>169</b>	<b>1 071</b>	<b>12 412</b>	<b>13 241</b>



Lanjutan Tabel/*Continued Table* 5.1.13

Kecamatan Subdistrict	Markisa/Konyal/ <i>Passion fruit</i>		Melinjo/ <i>Gnetum/</i>	
	2019	2020	2019	2020
(1)	(6)	(7)	(8)	(9)
1. Sukapura	-	-	-	-
2. Sumber	-	-	-	-
3. Kuripan	-	-	2	2
4. Bantaran	-	-	-	-
5. Leces	-	-	-	-
6. Tegalsiwalan	-	-	-	-
7. Banyuanyar	-	-	-	-
8. Tiris	48	16	-	-
9. Krucil	-	-	-	9
10. Gading	-	-	-	1 054
11. Pakuniran	-	-	5	-
12. Kotaanyar	-	-	10	-
13. Paiton	-	-	-	48
14. Besuk	-	-	203	53
15. Kraksaan	-	-	-	-
16. Krejengan	-	-	1	-
17. Pajarakan	-	-	-	-
18. Maron	-	-	-	-
19. Gending	-	-	10	-
20. Dringu	-	-	-	-
21. Wonomerto	-	-	-	-
22. Lumbang	-	-	-	-
23. Tongas	-	-	-	-
24. Sumberasih	-	-	-	-
<b>Kabupaten Probolinggo</b>	<b>48</b>	<b>16</b>	<b>231</b>	<b>1 166</b>

Lanjutan Tabel/Continued Table 5.1.13

Kecamatan Subdistrict	Nangka/Cempedak/ Jackfruit		Petai/ Twisted Cluster Bean	
	2019	2020	2019	2020
(1)	(6)	(7)	(8)	(9)
1. Sukapura	220	250	202	150
2. Sumber	245	398	225	113
3. Kuripan	1 178	1 976	3 300	4 400
4. Bantaran	1 666	835	484	578
5. Leces	114	314	-	-
6. Tegalsiwalan	75	54	-	-
7. Banyuanyar	8 221	-	41	48
8. Tiris	14 126	937	17 259	8 993
9. Krucil	2 496	22 068	724	2 610
10. Gading	2 590	9 135	-	679
11. Pakuniran	566	1 180	372	250
12. Kotaanyar	428	-	2	25
13. Paiton	116	402	-	8
14. Besuk	687	112	310	110
15. Kraksaan	-	-	-	-
16. Krejengan	217	423	-	-
17. Pajarakan	69	330	-	-
18. Maron	526	481	9	54
19. Gending	-	-	19	3
20. Dringu	-	-	-	-
21. Wonomerto	1 267	453	31	56
22. Lumbang	2 045	14 160	2 983	1 861
23. Tongas	-	-	-	-
24. Sumberasih	188	295	-	-
<b>Kabupaten Probolinggo</b>	<b>37 040</b>	<b>53 803</b>	<b>25 961</b>	<b>19 937</b>

Lanjutan Tabel/*Continued Table* 5.1.13

Kecamatan Subdistrict	Rambutan/ Rambutan		Sawo/ Sapodilla	
	2019	2020	2019	2020
(1)	(6)	(7)	(8)	(9)
1. Sukapura	75	65	4	3
2. Sumber	-	-	-	-
3. Kuripan	450	600	150	200
4. Bantaran	76	43	96	51
5. Lece	-	-	185	99
6. Tegalsiwalan	-	-	1 424	1 893
7. Banyuanyar	50	-	30	-
8. Tiris	11 444	70	360	360
9. Krucil	1 395	-	92	260
10. Gading	9 020	16 042	13	486
11. Pakuniran	275	68	70	228
12. Kotaanyar	4	-	101	-
13. Paiton	8	35	4	-
14. Besuk	398	188	840	300
15. Kraksaan	-	-	50	63
16. Krejengan	306	600	425	575
17. Pajarakan	-	-	24	137
18. Maron	-	44	-	-
19. Gending	-	-	-	-
20. Dringu	-	-	-	-
21. Wonomerto	5	-	103	3
22. Lumbang	1 671	266	-	-
23. Tongas	-	-	408	-
24. Sumberasih	-	-	180	-
<b>Kabupaten Probolinggo</b>	<b>25 177</b>	<b>18 021</b>	<b>4 559</b>	<b>4 658</b>

Lanjutan Tabel/Continued Table 5.1.13

Kecamatan Subdistrict	Sirsak/ Soursop		Sukun/ Breadfruit	
	2019	2020	2019	2020
(1)	(6)	(7)	(8)	(9)
1. Sukapura	3	4	-	-
2. Sumber	-	-	-	-
3. Kuripan	45	60	-	-
4. Bantaran	7	2	7	5
5. Leces	100	30	-	-
6. Tegalsiwalan	548	547	38	35
7. Banyuanyar	473	5	-	47
8. Tiris	294	30	663	663
9. Krucil	-	-	403	1 756
10. Gading	-	69	-	277
11. Pakuniran	16	53	21	8
12. Kotaanyar	26	-	25	-
13. Paiton	15	81	8	76
14. Besuk	120	40	1 000	550
15. Kraksaan	12	53	61	112
16. Krejengan	86	472	23	840
17. Pajarakan	52	236	-	-
18. Maron	-	85	249	569
19. Gending	-	-	-	-
20. Dringu	-	-	-	-
21. Wonomerto	-	-	-	-
22. Lumbang	67	118	-	-
23. Tongas	-	20	-	-
24. Sumberasih	-	6	-	-
<b>Kabupaten Probolinggo</b>	<b>1 864</b>	<b>1 910</b>	<b>2 498</b>	<b>4 938</b>

Sumber/Source: BPS, Statistik Pertanian Hortikultura SPH-BST/BPS-Statistics Indonesia, Agricultural Statistic for Horticulture SPH-BST

**Tabel**  
**Table** 5.1.14

**Produksi Buah–Buahan dan Sayuran Tahunan Menurut  
Jenis Tanaman (kw) di Kabupaten Probolinggo, 2017–  
2020**  
*Production of Annual Fruits and Vegetables by Kind of Plant  
(qi) in Probolinggo Regency, 2017–2021*

Jenis Tanaman Kind of Plants	2017	2018	2019	2020
(1)	(2)	(3)	(4)	(5)
Buah–Buahan/ Fruits:				
Alpukat/ Avocado	-	211 209	75 841	86 932
Anggur/ Grape	-	168	604	377
Apel/ Apple	-	-	-	-
Belimbing/ Star Fruit	-	2 207	2 462	2 481
Duku/Langsar/Kokosan/ Duku	-	1 585	248	213
Durian/ Durian	-	123 421	89 714	83 455
Jambu Air/ Water Apple	-	1 289	2 151	1 980
Jambu Biji/ Guava	-	6 828	7 396	9 159
Jengkol/ Jengkol	-	-	-	-
Jeruk Besar/ Pomelo	-	166	169	1 071
Jeruk Siam/Keprok/ Orange/Tangerine	-	5 298	4 700	970
Mangga/ Mango	-	273 511	806 092	1 061 958
Manggis/ Mangosteen	-	15 089	12 412	13 241
Markisa/Konyal/ Passion fruit	-	18	48	16
Melinjo/ Gnetum/Melinjo	-	179	231	1 166
Nangka/Cempedak/ Jackfruit	-	29 869	37 040	53 803
Nenas/ Pineapple	-	24	30	19
Pepaya/ Papaya	-	11 658	14 560	12 686
Petai/ Twisted Cluster Bean	-	19 560	25 961	19 937
Pisang/ Banana	-	251 878	492 159	367 254
Rambutan/ Rambutan	-	26 654	25 177	18 021
Salak/ Snakefruit	-	1 152	1 132	941
Sawo/ Sapodilla/Sawo	-	4 015	4 559	4 658
Sirsak/ Soursop	-	1 941	1 864	1 910
Sukun/ Breadfruit	-	1 560	2 498	4 938

Catatan/ Note : Data tahun 2021 belum tersedia/ Data 2021 not yet available

Sumber/Source : BPS, Statistik Pertanian Hortikultura SPH-BST/BPS-Statistics Indonesia, Agricultural Statistic for Horticulture SPH-BST

**5.2 PERKEBUNAN  
ESTATE CROPS**

**Tabel 5.2.1 Luas Areal Tanaman Perkebunan Menurut Kecamatan dan Jenis Tanaman (ha) di Kabupaten Probolinggo, 2020-2021**  
*Planted Area of Estate Crops by Subdistrict and Type of Crops (ha) in Probolinggo Regency, 2020-2021*

Kecamatan Subdistrict (1)	Kelapa Sawit/Oil Palm		Kelapa/Coconut	
	2020 (2)	2021 (3)	2020 (4)	2021 (5)
1. Sukapura	-	-	7,15	7,15
2. Sumber	-	-	8,65	8,65
3. Kuripan	-	-	39,64	55,00
4. Bantaran	-	-	-	-
5. Leces	-	-	40,70	100,00
6. Tegalsiwalan	-	-	51,00	51,00
7. Banyuanyar	-	-	156,00	50,00
8. Tiris	-	-	264,00	264,00
9. Krucil	-	-	85,00	85,00
10. Gading	-	-	286,00	286,00
11. Pakuniran	-	-	39,00	39,00
12. Kotaanyar	-	-	-	-
13. Paiton	-	-	5,00	5,00
14. Besuk	-	-	5,00	10,00
15. Kraksaan	-	-	3,00	6,00
16. Krejengan	-	-	53,00	53,00
17. Pajarakan	-	-	3,00	3,00
18. Maron	-	-	181,60	181,60
19. Gending	-	-	5,00	5,42
20. Dringu	-	-	3,00	1,50
21. Wonomerto	-	-	8,00	8,00
22. Lumbang	-	-	91,50	91,50
23. Tongas	-	-	-	-
24. Sumberasih	-	-	-	-
<b>Kabupaten Probolinggo</b>	-	-	<b>1 335,24</b>	<b>1310,82</b>

Lanjutan Tabel/*Continued Table* 5.2.1

Kecamatan Subdistrict	Karet/Rubber		Kopi/Coffee	
	2020	2021	2020	2021
(1)	(6)	(7)	(8)	(9)
1. Sukapura	-	-	157,25	209,75
2. Sumber	-	-	340,80	340,80
3. Kuripan	-	-	-	-
4. Bantaran	-	-	-	-
5. Leces	-	-	-	-
6. Tegalsiwalan	-	-	-	-
7. Banyuanyar	-	-	-	-
8. Tiris	-	-	1 404,00	3 019,00
9. Krucil	-	-	736,00	813,00
10. Gading	-	-	61,00	122,00
11. Pakuniran	-	-	129,07	261,00
12. Kotaanyar	-	-	-	10,00
13. Paiton	-	-	-	-
14. Besuk	-	-	-	-
15. Kraksaan	-	-	-	-
16. Krejengan	-	-	-	-
17. Pajarakan	-	-	-	-
18. Maron	-	-	-	-
19. Gending	-	-	-	-
20. Dringu	-	-	-	-
21. Wonomerto	-	-	-	-
22. Lumbang	-	-	12,00	12,00
23. Tongas	-	-	-	-
24. Sumberasih	-	-	-	-
<b>Kabupaten Probolinggo</b>	-	-	<b>3 011,05</b>	<b>4 787,55</b>

Lanjutan Tabel/Continued Table 5.2.1

Kecamatan Subdistrict	Kakao/Cocoa		Tebu/Sugar cane	
	2020	2021	2020	2021
(1)	(10)	(11)	(12)	(13)
1. Sukapura	-	-	-	-
2. Sumber	-	-	-	-
3. Kuripan	-	-	-	3,00
4. Bantaran	-	-	115,00	115,00
5. Leces	-	-	-	655,00
6. Tegalsiwalan	-	-	-	685,92
7. Banyuanyar	-	-	-	212,53
8. Tiris	-	-	-	-
9. Krucil	-	-	-	-
10. Gading	-	-	-	-
11. Pakuniran	-	-	8,00	21,00
12. Kotaanyar	-	-	6,00	3,00
13. Paiton	-	-	8,00	23,35
14. Besuk	-	-	34,00	24,00
15. Kraksaan	-	-	32,00	32,00
16. Krejengan	-	-	40,00	40,00
17. Pajarakan	-	-	180,00	285,00
18. Maron	-	-	-	-
19. Gending	-	-	180,00	376,00
20. Dringu	-	-	29,00	17,00
21. Wonomerto	-	-	11,00	11,00
22. Lumbang	-	-	7,63	8,00
23. Tongas	-	-	26,80	65,53
24. Sumberasih	-	-	13,80	-
<b>Kabupaten Probolinggo</b>	-	-	<b>690,43</b>	<b>2 577,32</b>



Lanjutan Tabel/*Continued Table* 5.2.1

Kecamatan Subdistrict <sup>1</sup>	Teh/Tea		Tembakau/Tobacco	
	2020	2021	2020	2021
(1)	(14)	(15)	(16)	(17)
1. Sukapura	-	-	27,00	12,50
2. Sumber	-	-	-	-
3. Kuripan	-	-	153,00	135,00
4. Bantaran	-	-	422,00	74,00
5. Leces	-	-	-	-
6. Tegalsiwalan	-	-	-	-
7. Banyuanyar	-	-	-	-
8. Tiris	225,00	-	-	-
9. Krucil	-	-	-	-
10. Gading	-	-	486,00	855,00
11. Pakuniran	-	-	1 259,00	887,00
12. Kotaanyar	-	-	1 688,00	1 448,00
13. Paiton	-	-	2 066,00	1 369,00
14. Besuk	-	-	1 651,00	966,00
15. Kraksaan	-	-	816,00	865,00
16. Krejengan	-	-	5 661,20	1 985,00
17. Pajarakan	-	-	358,00	204,00
18. Maron	-	-	236,00	470,00
19. Gending	-	-	-	85,00
20. Dringu	-	-	-	-
21. Wonomerto	-	-	1 230,20	289,00
22. Lumbang	-	-	37,00	60,00
23. Tongas	-	-	-	-
24. Sumberasih	-	-	-	-
<b>Kabupaten Probolinggo</b>	<b>225,00</b>	<b>-</b>	<b>16 090,40</b>	<b>9704,50</b>

Sumber/*Source*: Dinas Ketahanan Pangan dan Pertanian/*Food and Agricultural Security Services*

**Tabel**  
**Table** 5.2.2

**Produksi Perkebunan Menurut Kecamatan dan Jenis Tanaman (ton) di Kabupaten Probolinggo, 2020-2021**  
**Production of Estate by Subdistrict and Type of Crops (ton) in Probolinggo Regency, 2020-2021**

Kecamatan Subdistrict	Kelapa Sawit/Oil Palm		Kelapa/Coconut	
	2020	2021	2020	2021
(1)	(2)	(3)	(4)	(5)
1. Sukapura	-	-	10,73	10,73
2. Sumber	-	-	12,98	12,98
3. Kuripan	-	-	59,46	82,50
4. Bantaran	-	-	-	-
5. Leces	-	-	59,35	66,77
6. Tegalsiwalan	-	-	57,38	17,88
7. Banyuanyar	-	-	234,00	48,13
8. Tiris	-	-	396,00	396,00
9. Krucil	-	-	127,50	127,50
10. Gading	-	-	429,00	385,00
11. Pakuniran	-	-	58,50	58,50
12. Kotaanyar	-	-	-	-
13. Paiton	-	-	7,50	7,50
14. Besuk	-	-	4,38	3,13
15. Kraksaan	-	-	4,50	25,25
16. Krejengan	-	-	59,63	6,63
17. Pajarakan	-	-	4,45	21,00
18. Maron	-	-	272,40	272,40
19. Gending	-	-	7,50	8,12
20. Dringu	-	-	4,50	2,25
21. Wonomerto	-	-	6,75	12,00
22. Lumbang	-	-	137,25	137,25
23. Tongas	-	-	-	-
24. Sumberasih	-	-	-	-
<b>Kabupaten Probolinggo</b>	-	-	<b>1 940,74</b>	<b>1701,49</b>

Lanjutan Tabel/*Continued Table 5.2.2*

Kecamatan Subdistrict	Karet/Rubber		Kopi/Coffee	
	2020	2021	2020	2021
(1)	(6)	(7)	(8)	(9)
1. Sukapura	-	-	115,86	169,85
2. Sumber	-	-	423,53	423,53
3. Kuripan	-	-	-	-
4. Bantaran	-	-	-	-
5. Leces	-	-	-	-
6. Tegalsiwalan	-	-	-	-
7. Banyuanyar	-	-	-	-
8. Tiris	-	-	2 068,35	4 441,98
9. Krucil	-	-	932,93	942,63
10. Gading	-	-	79,30	79,30
11. Pakuniran	-	-	390,00	339,30
12. Kotaanyar	-	-	-	8,67
13. Paiton	-	-	-	-
14. Besuk	-	-	-	-
15. Kraksaan	-	-	-	-
16. Krejengan	-	-	-	-
17. Pajarakan	-	-	-	-
18. Maron	-	-	-	-
19. Gending	-	-	-	-
20. Dringu	-	-	-	-
21. Wonomerto	-	-	-	-
22. Lumbang	-	-	14,40	14,40
23. Tongas	-	-	-	-
24. Sumberasih	-	-	-	-
<b>Kabupaten Probolinggo</b>	-	-	<b>4 024,38</b>	<b>6 419,66</b>

Lanjutan Tabel/Continued Table 5.2.2

Kecamatan Subdistrict	Kakao/Cocoa		Tebu/Sugar cane	
	2020	2021	2020	2021
(1)	(10)	(11)	(12)	(13)
1. Sukapura	-	-	-	-
2. Sumber	-	-	-	-
3. Kuripan	-	-	-	255,00
4. Bantaran	-	-	5 520,00	5 520,00
5. Leces	-	-	-	31 440,00
6. Tegalsiwalan	-	-	-	685 916,10
7. Banyuanyar	-	-	-	211 530,50
8. Tiris	-	-	-	-
9. Krucil	-	-	-	-
10. Gading	-	-	-	-
11. Pakuniran	-	-	242,62	953,89
12. Kotaanyar	-	-	436,00	20,00
13. Paiton	-	-	661,21	847,87
14. Besuk	-	-	793,00	1 263,00
15. Kraksaan	-	-	3 840,00	1 280,00
16. Krejengan	-	-	3 111,00	3 1,11
17. Pajarakan	-	-	4 666,00	410 870,00
18. Maron	-	-	-	-
19. Gending	-	-	21 600,00	15 792,00
20. Dringu	-	-	5 260,81	1 445,00
21. Wonomerto	-	-	528,00	528,00
22. Lumbang	-	-	394,00	34,00
23. Tongas	-	-	4 581,00	4577,04
24. Sumberasih	-	-	756,00	-
<b>Kabupaten Probolinggo</b>	-	-	<b>52 389,64</b>	<b>968 283,51</b>

Lanjutan Tabel/*Continued Table* 5.2.2

Kecamatan Subdistrict	Teh/Tea		Tembakau/Tobacco	
	2020	2021	2020	2021
(1)	(14)	(15)	(16)	(17)
1. Sukapura	-	-	26,05	8,10
2. Sumber	-	-	-	-
3. Kuripan	-	-	206,55	195,00
4. Bantaran	-	-	569,70	41,70
5. Leces	-	-	-	-
6. Tegalsiwalan	-	-	-	-
7. Banyuanyar	-	-	-	-
8. Tiris	-	450,00	-	-
9. Krucil	-	-	-	-
10. Gading	-	-	653,60	709,00
11. Pakuniran	-	-	1 699,65	1 197,50
12. Kotaanyar	-	-	2 278,80	1 825,40
13. Paiton	-	-	2 789,10	1 848,20
14. Besuk	-	-	2 228,85	1 304,10
15. Kraksaan	-	-	1 101,60	1 174,80
16. Krejengan	-	-	5 995,05	3 128,10
17. Pajarakan	-	-	466,29	204,00
18. Maron	-	-	318,60	470,00
19. Gending	-	-	-	44,80
20. Dringu	-	-	-	-
21. Wonomerto	-	-	1 660,77	230,50
22. Lumbang	-	-	49,95	23,40
23. Tongas	-	-	-	-
24. Sumberasih	-	-	-	-
<b>Kabupaten Probolinggo</b>	-	<b>450,00</b>	<b>20 044,56</b>	<b>12 404,50</b>

Sumber/*Source*: Dinas Ketahanan Pangan dan Pertanian/ *Food and Agricultural Security Services*

**5.3 PETERNAKAN  
LIVESTOCK**

**Tabel 5.3.1 Populasi Ternak Menurut Kecamatan, Jenis Ternak dan Jenis Kelamin di Kabupaten Probolinggo, 2021**  
*Table 5.3.1 Livestock Population By the Subdistrict, Type Livestock and Sex in Probolinggo Regency, 2021*

Kecamatan Subdistrict	Sapi Perah /Dairy Cattle		Sapi Potong / Beef Cattle	
	Jantan/Male	Betina/Female	Jantan/Male	Betina/Female
(1)	(2)	(3)	(4)	(5)
1. Sumber	20	86	1 028	2 943
2. Kuripan	-	-	3 904	4 684
3. Tongas	5	29	4 892	17 918
4. Sukapura	295	222	8 406	5 428
5. Gending	6	20	533	2 099
6. Tiris	19	80	11 112	15 639
7. Pakuniran	-	-	3 153	11 200
8. Lece	-	-	3 280	5 459
9. Bantaran	-	-	8 959	12 664
10. Gading	-	-	2 604	10 743
11. Krejengan	-	-	2 432	3 935
12. Lumbang	36	89	3 781	10 626
13. Dringu	-	-	6 481	355
14. Maron	-	-	7 028	6 813
15. Tegalsiwalan	15	12	3 174	4 689
16. Kraksaan	-	-	1 810	2 657
17. Pajarakan	-	-	358	687
18. Paiton	-	2	15 150	29 744
19. Kotaanyar	1	1	4 006	11 026
20. Wonomerto	-	-	8 246	7 676
21. Sumberasih	-	-	6 318	3 482
23. Krucil	847	6 239	8 026	11 505
24. Besuk	-	-	3 259	7 498
25. Banyuanyar	-	-	5 143	6 829
<b>Kabupaten Probolinggo</b>	<b>1 244</b>	<b>6 780</b>	<b>123 083</b>	<b>196 299</b>

Lanjutan Tabel/*Continued Table* 5.3.1

Kecamatan Subdistrict	Kerbau/ Buffalo		Kuda /Horse	
	Jantan/Male	Betina/Female	Jantan/Male	Betina/Female
(1)	(6)	(7)	(8)	(9)
1. Sumber	-	-	-	1
2. Kuripan	-	-	-	-
3. Tongas	-	-	9	12
4. Sukapura	-	-	546	-
5. Gending	-	-	-	2
6. Tiris	-	-	24	7
7. Pakuniran	-	-	3	-
8. Lece	-	-	8	1
9. Bantaran	-	-	29	-
10. Gading	-	-	50	11
11. Krejengan	-	-	11	2
12. Lumbang	-	-	2	4
13. Dringu	-	-	27	1
14. Maron	-	-	15	2
15. Tegalsiwalan	-	-	10	40
16. Kraksaan	-	5	5	4
17. Pajarakan	-	-	3	8
18. Paiton	-	-	4	-
19. Kotaanyar	-	-	3	2
20. Wonomerto	-	-	7	-
21. Sumberasih	-	-	-	-
23. Krucil	-	-	2	-
24. Besuk	-	-	5	10
25. Banyuanyar	-	-	18	-
<b>Kabupaten Probolinggo</b>	<b>-</b>	<b>5</b>	<b>781</b>	<b>107</b>

Lanjutan Tabel/Continued Table 5.3.1

Kecamatan Subdistrict	Kambing /Goat	Domba/Sheep	Babi/Pig
(1)	(10)	(11)	(12)
1. Sumber	360	5 060	-
2. Kuripan	1 902	2 117	-
3. Tongas	4 952	2 887	-
4. Sukapura	780	2 947	2 010
5. Gending	652	832	-
6. Tiris	4 609	2 034	-
7. Pakuniran	3 803	3 322	-
8. Lece	3 653	4 191	-
9. Bantaran	2 033	3 237	-
10. Gading	2 078	1 430	-
11. Krejengan	1 120	1 482	-
12. Lumbang	4 744	4 913	-
13. Dringu	3 420	13 810	-
14. Maron	1 829	1 364	-
15. Tegalsiwalan	798	661	-
16. Kraksaan	2 969	3 429	-
17. Pajarakan	713	547	-
18. Paiton	1 788	3 530	-
19. Kotaanyar	995	4 069	-
20. Wonomerto	3 509	4 086	-
21. Sumberasih	1 233	2 410	-
23. Krucil	1 640	2 935	-
24. Besuk	801	996	-
25. Banyuanyar	1 118	1 246	-
<b>Kabupaten Probolinggo</b>	<b>51 499</b>	<b>73 535</b>	<b>2 010</b>

Sumber/Source: Dinas Peternakan Kabupaten Probolinggo/ Animal Husbandry Department of Probolinggo Regency



**Tabel**  
**Table** 5.3.2

**Populasi Unggas Menurut Kecamatan dan Jenis Unggas di Kabupaten Probolinggo (ekor), 2021**  
*Poultry Population by Subdistrict and Kind of Poultry in Probolinggo Regency (tail), 2021*

Kecamatan Subdistrict	Ayam Buras Native Chicken	Ayam Petelur Layer	Ayam Pedaging Broiler	Itik / Duck	Itik Manila Muscovy Duck
(1)	(2)	(3)	(4)	(5)	(6)
1. Sumber	5 600	-	-	-	1 300
2. Kuripan	9 246	3 100	78 166	70	973
3. Tongas	26 815	6 000	766 032	1 840	632
4. Sukapura	4 578	8 000	53 334	-	998
5. Gending	8 393	300	1 215 266	11 100	258
6. Tiris	54 477	-	1 515 108	4 481	1 516
7. Pakuniran	53 876	-	-	2 976	65
8. Leces	6 480	19 700	161 334	580	1 488
9. Bantaran	10 701	16 500	204 334	-	653
10. Gading	102 516	4 414	1 069 726	24 247	-
11. Krejengan	29 960	4 900	223 334	2 450	97
12. Lumbang	30 595	10 280	380 578	2 852	2 948
13. Dringu	31 210	1 521	439 612	6 350	1 022
14. Maron	10 711	200	905 000	4 653	1 431
15. Tegalsiwalan	1 405	545	2 710 716	536	11
16. Kraksaan	49 160	4 910	1 569 600	10 676	53
17. Pajarakan	3 724	5 000	160 000	8 150	146
18. Paiton	64 941	3 083	94 316	5 944	2 046
19. Kotaanyar	44 475	-	213 334	3 371	659
20. Wonomerto	49 173	5 650	216 001	1 257	1 197
21. Sumberasih	3 400	4 350	534 329	2 430	-
23. Krucil	5 080	1 000	17 664	-	585
24. Besuk	19 581	200	437 334	872	421
25. Banyuanyar	3 592	625	90 932	560	20
<b>Kabupaten Probolinggo</b>	<b>629 689</b>	<b>100 278</b>	<b>13 056 050</b>	<b>95 395</b>	<b>18 519</b>

Sumber/Source: Dinas Peternakan Kabupaten Probolinggo/ Animal Husbandry Department of Probolinggo Regency

**Tabel**  
**Table** 5.3.3

**Populasi Aneka Ternak Menurut Kecamatan di Kabupaten Probolinggo, 2021**  
**Population of Various Livestocks by Subdistrict in Probolinggo Regency, 2021**

Kecamatan Subdistrict	Kelinci / Rabbits	Burung Puyuh/Quail	Merpati /Dove
(1)	(2)	(3)	(4)
1. Sumber	29	-	2 100
2. Kuripan	-	25	5 322
3. Tongas	17	950	3 833
4. Sukapura	358	-	157
5. Gending	54	1 150	825
6. Tiris	310	-	13 910
7. Pakuniran	-	-	6 615
8. Leces	25	3 000	7 950
9. Bantaran	30	5 900	4 670
10. Gading	860	2 043	3 388
11. Krejengan	18	150	310
12. Lumbang	1 002	700	6 154
13. Dringu	25	120	331
14. Maron	25	120	355
15. Tegalsiwalan	24	550	807
16. Kraksaan	79	-	1 742
17. Pajarakan	36	-	380
18. Paiton	-	13 264	5 170
19. Kotaanyar	152	2 650	6 568
20. Wonomerto	133	-	3 935
21. Sumberasih	-	-	1 389
23. Krucil	505	-	7 920
24. Besuk	18	500	875
25. Banyuanyar	221	4 800	535
<b>Kabupaten Probolinggo</b>	<b>3 921</b>	<b>35 922</b>	<b>85 241</b>

Sumber/Source: Dinas Peternakan Kabupaten Probolinggo/ Animal Husbandry Department of Probolinggo Regency

**Tabel**  
**Table** 5.3.4

**Jumlah Ternak dan Unggas yang Dipotong Menurut Jenis Ternak dan Unggas di Kabupaten Probolinggo (ekor), 2021**  
***Livestock and Poultry Slaughtered by Kind of Livestock and Poultry in Probolinggo Regency (the tail), 2021***

<b>Ternak/Livestock</b>	<b>2020</b>	<b>2021</b>
(1)	(3)	(4)
<b>Sapi Potong/Beef Cattle</b>	9 878	11 022
<b>Sapi Perah/Dairy Cattle</b>	-	-
<b>Kerbau /Buffalo</b>	-	-
<b>Kuda/Horse</b>	-	-
<b>Kambing/Goat</b>	475	555
<b>Domba/Sheep</b>	1 498	2 057
<b>Kelinci/Rabbit</b>	8	-
<b>Ayam Buras/Native Chicken</b>	7 526	9 805
<b>Ayam Ras Pedaging/Broiler</b>	585 245	849 443
<b>Ayam Petelur/Layer</b>	7 526	9 805
<b>Itik/Ducks</b>	4 510	1 354
<b>Itik Manila/Manila Ducks</b>	34	9
<b>Burung Dara/Pigeons</b>	3 849	1 095
<b>Burung Puyuh/Quail</b>	7	-

Sumber/Source: Dinas Peternakan Kabupaten Probolinggo/ Animal Husbandry Department of Probolinggo Regency

**Tabel**  
**Table** 5.3.5

**Produksi Telur Unggas menurut Kecamatan di Kabupaten Probolinggo, 2020-2021 (ton)**  
**Production of Eggs and Cow Milk By Subdistrict in Probolinggo Regency, 2020-2021 (ton)**

Kecamatan Subdistrict	Ayam Buras Native Chicken		Ayam Petelur Layer		Itik Duck	
	2020	2021	2020	2021	2020	2021
(1)	(2)	(3)	(4)	(5)	(6)	(7)
1. Sukapura	...	...	...	...	...	...
2. Sumber	...	...	...	...	...	...
3. Kuripan	...	...	...	...	...	...
4. Bantaran	...	...	...	...	...	...
5. Leces	...	...	...	...	...	...
6. Tegalsiwalan	...	...	...	...	...	...
7. Banyuanyar	...	...	...	...	...	...
8. Tiris	...	...	...	...	...	...
9. Krucil	...	...	...	...	...	...
10. Gading	...	...	...	...	...	...
11. Pakuniran	...	...	...	...	...	...
12. Kotaanyar	...	...	...	...	...	...
13. Paiton	...	...	...	...	...	...
14. Besuk	...	...	...	...	...	...
15. Kraksaan	...	...	...	...	...	...
16. Krejengan	...	...	...	...	...	...
17. Pajarakan	...	...	...	...	...	...
18. Maron	...	...	...	...	...	...
19. Gending	...	...	...	...	...	...
20. Dringu	...	...	...	...	...	...
21. Wonomerto	...	...	...	...	...	...
22. Lumbang	...	...	...	...	...	...
23. Tongas	...	...	...	...	...	...
24. Sumberasih	...	...	...	...	...	...
<b>Kabupaten Probolinggo</b>	<b>371 073</b>	<b>349 079</b>	<b>1 052 803</b>	<b>1 042 832</b>	<b>771 822</b>	<b>688 480</b>

Lanjutan Tabel/*Continued Table* 5.3.5

Kecamatan Subdistrict	Burung Puyuh <i>Quail</i>		Itik Manila <i>Manila Duck</i>	
	2020	2021	2020	2021
(1)	(8)	(9)	(10)	(11)
1. Sukapura	...	...	...	...
2. Sumber	...	...	...	...
3. Kuripan	...	...	...	...
4. Bantaran	...	...	...	...
5. Lece	...	...	...	...
6. Tegalsiwalan	...	...	...	...
7. Banyuanyar	...	...	...	...
8. Tiris	...	...	...	...
9. Krucil	...	...	...	...
10. Gading	...	...	...	...
11. Pakuniran	...	...	...	...
12. Kotaanyar	...	...	...	...
13. Paiton	...	...	...	...
14. Besuk	...	...	...	...
15. Kraksaan	...	...	...	...
16. Krejengan	...	...	...	...
17. Pajarakan	...	...	...	...
18. Maron	...	...	...	...
19. Gending	...	...	...	...
20. Dringu	...	...	...	...
21. Wonomerto	...	...	...	...
22. Lumbang	...	...	...	...
23. Tongas	...	...	...	...
24. Sumberasih	...	...	...	...
<b>Kabupaten Probolinggo</b>	<b>46 721</b>	<b>46 125</b>	<b>22 770</b>	<b>23 148</b>

Sumber/*Source*: Dinas Peternakan Kabupaten Probolinggo/ *Animal Husbandry Department of Probolinggo Regency*

**Tabel 5.3.6** **Produksi Daging dan Susu menurut Jenis Ternak dan Unggas di Kabupaten Probolinggo, 2020-2021 (ton)**  
**Meat Production of Livestocks and Poultry By Kind of Livestocks and Poultry in Probolinggo Regency, 2020-2021 (ton)**

Jenis Ternak/Unggas Kind of Livestock/Poultry	Produksi Daging Meat Production (ton)		Produksi Susu Milk Production (liter)	
	2020	2021	2020	2021
(1)	(3)	(4)		
Sapi Potong/Beef Cattle	2 377 832	2 652 995	-	-
Sapi Perah/Dairy Cattle	-	-	10 901 118	12 396 951
Kerbau /Buffalo	-	-	-	-
Kuda/Horse	-	-	-	-
Kambing/Goat	7 624	8 935	-	-
Domba/Sheep	23 369	32 089	-	-
Kelinci/Rabbit	4	-	-	-
Babi/Pigs	-	-	-	-
Ayam Buras/Native Chicken	7 526	9 805	-	-
Ayam Ras Pedaging/Broiler	702 294	1 019 332	-	-
Ayam Petelur/Layer	2 200	1100	-	-
Itik/Ducks	4 510	1 354	-	-
Itik Manila/Manila Ducks	34	9	-	-
Burung Dara/Pigeons	770	219	-	-
Burung Puyuh/Quail	1	-	-	-

Sumber/Source: Dinas Peternakan Kabupaten Probolinggo/ Animal Husbandry Department of Probolinggo Regency

## 5.4 KEHUTANAN FORESTRY

**Tabel 5.4.1** Luas Kawasan Hutan dan Perairan Menurut Kecamatan di Kabupaten Probolinggo (hektar), 2020  
*Forest and Inland Water Area by Subdistrict in Probolinggo Regency (hectare), 2020*

Kecamatan Subdistrict	Hutan Lindung Protection Forest	Hutan Produksi /Production Forest			Jumlah Luas Hutan dan Perairan Total Forest and Water Area
		Terbatas Limited	Tetap Permanent	Dapat Dikonversi Convertible	
(1)	(2)	(3)	(4)	(5)	(5)
1. Sukapura	3 300,90	195,10	1 818,40	-	5 314,40
2. Sumber	1 528,60	286,10	3 994,70	-	5 809,40
3. Kuripan	306,60	10,30	1 747,70	-	2 064,60
4. Bantaran	45,80	-	293,60	-	339,40
5. Leles	-	-	-	-	-
6. Tegalsiwalan	56,80	-	23,40	-	80,20
7. Banyuanyar	-	-	194,00	-	194,00
8. Tiris	2 134,70	615,40	2 091,70	-	4 841,80
9. Krucil	8 693,80	474,80	2 381,50	-	11 550,10
10. Gading	2 153,10	1 366,80	2 211,70	-	5 731,60
11. Pakuniran	4 275,90	18,50	1 308,60	-	5 603,00
12. Kotaanyar	27,80	3,30	919,20	-	950,30
13. Paiton	-	92,30	418,30	-	510,60
14. Besuk	-	-	-	-	-
15. Kraksaan	-	-	-	-	-
16. Krejengan	-	39,60	460,50	-	500,10
17. Pajarakan	-	-	-	-	-
18. Maron	-	408,70	157,60	-	566,30
19. Gending	-	247,70	61,20	-	308,90
20. Dringu	-	-	-	-	-
21. Wonomerto	-	18,00	351,60	-	369,60
22. Lumbang	126,80	66,20	1 602,50	-	1 795,50
23. Tongas	-	-	-	-	-
24. Sumberasih	-	-	-	-	-
<b>Kabupaten Probolinggo</b>	<b>22 650,80</b>	<b>3 842,80</b>	<b>20 036,20</b>	<b>-</b>	<b>46 529,80</b>

Sumber/Source: Perum Perhutani Jawa Timur, Kesatuan Pemangkuan Hutan (KPH) Probolinggo/ Forestry Estate of Jawa Timur, Forest Administrator District in Probolinggo

**Tabel 5.4.2** Luas Kawasan Hutan Menurut Fungsi dan Jenis Tanaman di Kabupaten Probolinggo (hektar), 2020  
**The Forest Area Size, Function and Type of Trees in Probolinggo Regency (hectares), 2020**

Fungsi Hutan <i>Forest Function</i>	Hutan Lindung <i>Protection Forest</i>	Jenis Tanaman <i>Type of Trees</i>	Hutan Produksi <i>Production Forest</i>
(1)	(2)	(3)	(4)
<b>1. Hutan Lindung/Protected forest</b>	22 650,80	Rimba Campur	-
<b>2. Hutan Produksi/ Production forest</b>	-	-	-
<b>a. Kawasan Untuk Perlindungan/ Area For Protection</b>	-	Rimba Campur	2 918,00
<b>b. Kawasan Untuk Produksi/ Production Area</b>	-	Jati, Mahoni , Damar, Sengon, pinus dll	19 668,90
<b>c. Penggunaan Lain/Other Uses</b>	-	-	1 292,10
<b>Jumlah/Total</b>	<b>22 650,80</b>	-	<b>23 879,00</b>

Sumber/Source : Perum Perhutani Jawa Timur, Kesatuan Pemangkuan Hutan (KPH) Probolinggo/ Forestry Estate of Jawa Timur, Forest Administrator District in Probolinggo



**Tabel** 5.4.3 **Jumlah Produksi Tanaman Kehutanan di Kabupaten Probolinggo, (m3), 2016-2020**  
**Table** **Number of Production Forestry Trees Commodities in Probolinggo Regency (m3) 2016-2020**

<i>Komoditas Commodities</i>	<i>Satuan Unit</i>	2016	2017	2018	2019	2020
(1)	(2)	(3)	(4)	(5)	(6)	(4)
<b>A. Kayu Pertukangan/Wood Carpentry</b>						
1. Jati	m3	2 423	2 247	3 075	2 048	3 230
2. Rimba	m3	11 181	8 557	12 647	11	7 250
3. Lain-lain	m3	-	-	-	-	...
<b>B. Kayu Bakar/cordwood</b>						
1. Jati	sm	31	-	20	...	30
2. Rimba	sm	171	30	95	...	79
3. Lain-lain	sm	-	-	-	-	...
<b>C. Getah/Sap</b>						
1. Pinus	ton	441	687	536	595	395
2. Damar	ton	21	81	13	11	22
3. Lak Cabang	ton	-	-	-	-	...

Sumber/Source: Perum Perhutani Jawa Timur, Kesatuan Pemangkuan Hutan (KPH) Probolinggo/ Forestry Estate of Jawa Timur, Forest Administrator District in Probolinggo

**Tabel 5.4.4** Nilai Produksi Tanaman Kehutanan di Kabupaten Probolinggo, (Rp.) 2018-2020  
**Table** Values of Production Forestry Trees Commodities in Probolinggo Regency (Rp), 2018-2020

Komoditas Commodities	Satuan Unit	2018	2019	2020
(1)	(2)	(5)	(6)	(7)
<b>A. Kayu Pertukangan/Wood Carpentry</b>				
1. Jati	m3	5 313 840 723	4 970 136 804	11 102 293 300
2. Rimba	m3	3 810 187 419	10 670 552 943	7 183 859 220
3. Lain-lain	m3	-	-	-
<b>B. Kayu Bakar / cordwood</b>				
1. Jati	sm	3 187 920	-	8 761 710
2. Rimba	sm	6 955 710	-	7 342 971
3. Lain-lain	sm	-	-	-
<b>C. Getah / Sap</b>				
1. Pinus	ton	4 837 400 000	34 163 810 000	3 702 459 236
2. Damar	ton	58 777 708	44 341 000	198 440 935
3. Lak Cabang	ton	-	-	-

Sumber/Source: Perum Perhutani Jawa Timur, Kesatuan Pemangkuan Hutan (KPH) Probolinggo/ Forestry Estate of Jawa Timur, Forest Administrator District in Probolinggo

## 5.5 PERIKANAN FISHERY

**Tabel** 5.5.1 **Jumlah Rumah Tangga Perikanan Budidaya Menurut Kecamatan dan Jenis Budidaya di Kabupaten Probolinggo, 2021**  
*Number of Aquaculture Households by District and Type of Cultivation in Probolinggo Regency, 2021*

Kecamatan Subdistrict	Budidaya Laut Marine Culture	Tambak/Brackish Water Pond	Kolam/Fresh Water Pond	Keramba/ Cage
(1)	(2)	(3)	(4)	(5)
1. Sukapura	-	-	8,00	-
2. Sumber	-	-	-	-
3. Kuripan	-	-	6,00	-
4. Bantaran	-	-	6,00	-
5. Leces	-	-	79,00	-
6. Tegalsiwalan	-	-	42,00	-
7. Banyuanyar	-	-	28,00	-
8. Tiris	-	-	9,00	-
9. Krucil	-	-	-	-
10. Gading	-	-	75,00	-
11. Pakuniran	-	-	12,00	-
12. Kotaanyar	-	-	2,00	-
13. Paiton	-	122,00	34,00	-
14. Besuk	-	-	18,00	-
15. Kraksaan	-	249,00	9,00	-
16. Krejengan	-	-	8,00	-
17. Pajarakan	-	172,00	38,00	-
18. Maron	-	-	114,00	-
19. Gending	1,00	223,00	33,00	-
20. Dringu	-	43,00	29,00	-
21. Wonomerto	-	-	9,00	-
22. Lumbang	-	-	3,00	-
23. Tongas	-	39,00	21,00	-
24. Sumberasih	87,00	45,00	57,00	-
<b>Kabupaten Probolinggo</b>	<b>88,00</b>	<b>893,00</b>	<b>640,00</b>	<b>-</b>

Lanjutan Tabel/Continued Table 5.5.1

Kecamatan Subdistrict	Jaring Apung Floating Cage Net	Jaring Tancap Step Net	Sawah / Paddy Field	Jumlah Total
(1)	(6)	(7)	(8)	(9)
1. Sukapura	-	-	-	8,00
2. Sumber	-	-	-	0,00
3. Kuripan	-	-	-	6,00
4. Bantaran	-	-	-	6,00
5. Lece	-	-	-	79,00
6. Tegalsiwalan	-	-	-	42,00
7. Banyuanyar	-	-	-	28,00
8. Tiris	-	-	-	9,00
9. Krucil	-	-	-	0,00
10. Gading	-	-	-	75,00
11. Pakuniran	-	-	-	12,00
12. Kotaanyar	-	-	-	2,00
13. Paiton	-	-	-	156,00
14. Besuk	-	-	-	18,00
15. Kraksaan	-	-	-	258,00
16. Krejengan	-	-	-	8,00
17. Pajarakan	-	-	-	210,00
18. Maron	-	-	-	114,00
19. Gending	-	-	-	257,00
20. Dringu	-	-	-	72,00
21. Wonomerto	-	-	-	9,00
22. Lumbang	-	-	-	3,00
23. Tongas	-	-	-	60,00
24. Sumberasih	-	-	-	189,00
<b>Kabupaten Probolinggo</b>	<b>0,00</b>	<b>0,00</b>	<b>0,00</b>	<b>1 621,00</b>

Sumber/Source: Dinas Perikanan Kabupaten Probolinggo/ Fishery Service of Probolinggo Regency

**Tabel**  
**Table** 5.5.2

**Produksi Perikanan Tangkap Menurut Kecamatan dan Subsektor di Kabupaten Probolinggo (ton), 2021**  
**Production of Fish Capture by Subdistrict and Subsector in Probolinggo Regency (ton), 2021**

Kecamatan Subdistrict	Penangkapan Laut Sea Catching	Penangkapan Perairan Umum/ Catching Public Waters	Jumlah (total)
(1)	(2)	(3)	(4)
1. Sukapura	-	-	0,00
2. Sumber	-	-	0,00
3. Kuripan	-	-	0,00
4. Bantaran	-	-	0,00
5. Leles	-	38,50	38,50
6. Tegalsiwalan	-	-	0,00
7. Banyuanyar	-	-	0,00
8. Tiris	-	173,70	173,70
9. Krucil	-	-	0,00
10. Gading	-	-	0,00
11. Pakuniran	-	-	0,00
12. Kotaanyar	-	-	0,00
13. Paiton	9 624,91	-	8 624,91
14. Besuk	-	-	0,00
15. Kraksaan	5 397,43	-	5 397,43
16. Krejengan	-	-	0,00
17. Pajarakan	694,48	-	694,48
18. Maron	-	2,30	2,30
19. Gending	1 046,09	5,30	1 051,39
20. Dringu	1 495,96	-	1 495,96
21. Wonomerto	-	-	0,00
22. Lumbang	-	-	0,00
23. Tongas	913,97	-	913,97
24. Sumberasih	9 014,85	-	9 014,85
<b>Kabupaten Probolinggo</b>	<b>28 187,69</b>	<b>219,80</b>	<b>28 407,49</b>

Sumber/Source: Dinas Perikanan Kabupaten Probolinggo/ Fishery Service of Probolinggo Regency

**Tabel**  
**Table** 5.5.3

**Produksi Perikanan Budidaya Menurut Kecamatan dan Subsektor di Kabupaten Probolinggo (ton), 2021**  
**Production of Aquaculture by Subdistrict and Subsector in Probolinggo Regency (ton), 2021**

Kecamatan Subdistrict	Tambak Pond	Kolam Pool	Keramba Cages	Jaring Apung Floating Net
(1)	(2)	(3)	(4)	(5)
1. Sukapura	-	2,58	-	-
2. Sumber	-	-	-	-
3. Kuripan	-	0,40	-	-
4. Bantaran	-	1,22	-	-
5. Lece	-	58,51	-	-
6. Tegalsiwalan	-	17,05	-	-
7. Banyuanyar	-	36,72	-	-
8. Tiris	-	5,85	-	-
9. Krucil	-	3,99	-	-
10. Gading	-	22,54	-	-
11. Pakuniran	-	20,17	-	-
12. Kotaanyar	-	1,00	-	-
13. Paiton	2 633,99	51,18	-	-
14. Besuk	-	18,38	-	-
15. Kraksaan	3 037,18	4,33	-	-
16. Krejengan	-	16,56	-	-
17. Pajarakan	2 898,51	12,43	-	-
18. Maron	-	101,62	-	-
19. Gending	919,90	115,83	-	-
20. Dringu	289,96	151,63	-	-
21. Wonomerto	-	26,51	-	-
22. Lumbang	-	2,71	-	-
23. Tongas	769,07	15,72	-	-
24. Sumberasih	1 415,65	83,41	-	-
<b>Kabupaten Probolinggo</b>	<b>11 964,25</b>	<b>770,34</b>	<b>-</b>	<b>-</b>

Lanjutan Tabel/*Continued Table 5.5.3*

Kecamatan Subdistrict	Jaring Tancap Deep net	Sawah Rice fields	Laut The sea	Jumlah Total
(1)	(6)	(7)	(8)	(9)
1. Sukapura	-	-	-	2,58
2. Sumber	-	-	-	0,00
3. Kuripan	-	-	-	0,40
4. Bantaran	-	-	-	1,22
5. Lece	20,19	-	-	78,70
6. Tegalsiwalan	-	-	-	17,05
7. Banyuanyar	-	-	-	36,72
8. Tiris	-	-	-	5,85
9. Krucil	-	-	-	3,99
10. Gading	-	-	-	22,54
11. Pakuniran	-	-	-	20,17
12. Kotaanyar	-	-	-	1,00
13. Paiton	-	-	-	2 685,16
14. Besuk	-	-	-	18,38
15. Kraksaan	-	-	-	3 041,50
16. Krejengan	-	-	-	16,56
17. Pajarakan	-	-	-	2 910,94
18. Maron	-	-	-	101,62
19. Gending	-	-	-	1 035,73
20. Dringu	-	-	-	441,59
21. Wonomerto	-	-	-	26,51
22. Lumbang	-	-	-	2,71
23. Tongas	-	-	-	784,79
24. Sumberasih	-	-	72,04	1 571,10
<b>Kabupaten Probolinggo</b>	<b>20.19</b>	<b>-</b>	<b>72,04</b>	<b>12 826,82</b>

Sumber/*Source*: Dinas Perikanan Kabupaten Probolinggo/ Fishery Service of Probolinggo Regency

**Tabel** 5.5.4 **Produksi Budidaya Laut Menurut Jenis Ikan di Kabupaten Probolinggo (ton), 2021**  
**Table** 5.5.4 **Production of Marine Aquaculture by Type of Fish in Probolinggo Regency (ton), 2021**

Jenis Ikan Sea Capture	Produksi/ Production (Ton)	Harga/ Kg Price/Kg (Rp)	Nilai Produksi Productions value (000Rp)
(1)	(2)	(3)	(4)
Bandeng	72,04	57 476	4 140 550,00
Belanak	-	-	-
Kerapu	-	-	-
Kakap	-	-	-
Baronang	-	-	-
Ikan Lainnya	-	-	-
Udang Windu	-	-	-
Udang Putih	-	-	-
Udang Api-api	-	-	-
Udang Barong/Lobster	-	-	-
Udang Vaname	-	-	-
Udang Rostris	-	-	-
Udang Lainnya	-	-	-
Kepiting	-	-	-
Rajungan	-	-	-
Kerang Darah	-	-	-
Remis	-	-	-
Labi-labi	-	-	-
Tiram	-	-	-
Tripang	-	-	-
Binatang Air Lainnya	-	-	-
Rumput Laut/ <i>Eucheuma</i>	-	-	-
Tanaman Air Lainnya	-	-	-
<b>Jumlah/Total</b>	<b>72,04</b>	<b>57 476</b>	<b>4 140 550,00</b>

Sumber/Source: Dinas Perikanan Kabupaten Probolinggo/ Fishery Service of Probolinggo Regency



**Tabel 5.5.5** **Produksi Budidaya Air Payau Menurut Jenis Ikan di Kabupaten Probolinggo (ton), 2021**  
**Production of Marine Aquaculture by Type of Fish in Probolinggo Regency (ton), 2021**

Jenis Ikan Sea Capture	Produksi/ Production (Ton)	Harga/ Kg Price/Kg (Rp)	Nilai Produksi Productions value (000Rp)
(1)	(2)	(3)	(4)
Sidat	-	-	-
Bandeng	652,12	13 849	9 031 470,00
Belanak	33,16	10 000	331 610,00
Kakap	-	-	-
Kerapu	-	-	-
Mujair	74,74	10 000	747 400,00
Tawas	-	-	-
Nila	19,66	20 000	393 200,00
Ikan Lainnya	29,64	2 076	61 520,00
Udang Windu	3,17	2 000	6 340,00
Udang Putih	81,17	31 593	2 564 400,00
Udang Api-api	275,93	35 691	9 848 300,00
Udang Vaname	10 765,71	73 263	788 724 600,00
Udang Barong/Lobster	-	-	-
Udang Rostris	-	-	-
Udang Krosok	-	-	-
Udang Rebon	-	-	-
Udang Lainnya	-	-	-
Rajungan	-	-	-
Kepiting	28,95	150 000	4 342 500,00
Kerang Darah	-	-	-
Remis	-	-	-
Tripang	-	-	-
Binatang Air Lainnya	-	-	-
Rumput Laut/Glacilaria	-	-	-
Tanaman Air Lainnya	-	-	-
<b>Jumlah/Total</b>	<b>11 964,25</b>		<b>816 051 340,00</b>

Sumber/Source: Dinas Perikanan Kabupaten Probolinggo/ Fishery Service of Probolinggo Regency

**Tabel 5.5.6** **Produksi Budidaya Kolam Menurut Jenis Ikan di Kabupaten Probolinggo (ton), 2021**  
**Production of Pond Aquaculture by by Type of Fish in Probolinggo Regency (ton), 2021**

Jenis Ikan Sea Capture	Produksi/ Production (Ton)	Harga/ Kg Price/Kg (Rp)	Nilai Produksi Productions value (000Rp)
(1)	(2)	(3)	(4)
Ikan Mas	-	-	-
Nila	6,68	20 000	133 600,00
Nilem	-	-	-
Mujair	-	-	-
Gurami	0,55	26 145	14 380,00
Tawas	-	-	-
Patin	-	-	-
Lele	763,11	15 423	11 769 570,00
Sidat	-	-	-
Sepat Siam	-	-	-
Tambakan	-	-	-
Bawal	-	-	-
Gabus	-	-	-
Belut	-	-	-
Ikan Lainnya	-	-	-
Udang Galah	-	-	-
Siput	-	-	-
Kodok	-	-	-
Binatang Air Lainnya	-	-	-
<b>Jumlah/Total</b>	<b>770,34</b>		<b>11 917 550,00</b>

Sumber/Source: Dinas Perikanan Kabupaten Probolinggo/ Fishery Service of Probolinggo Regency

**Tabel 5.5.7** **Produksi Budidaya di Air Tawar di Jaring Tancap Menurut Jenis Ikan di Kabupaten Probolinggo (ton), 2021**  
**Production of Fresh Water Cultivation in The Fishing Net by Type of Fish in Probolinggo Regency (ton), 2021**

Jenis Ikan <i>Sea Capture</i>	Produksi/ <i>Production (Ton)</i>	Harga/ <i>Kg Price/Kg (Rp)</i>	Nilai Produksi <i>Productions value (000Rp)</i>
(1)	(2)	(3)	(4)
Ikan Mas	-	-	-
Nila	20,19	20 000,00	403 800,00
Nilem	-	-	-
Mujair	-	-	-
Gurami	-	-	-
Tawes	-	-	-
Patin	-	-	-
Lele	-	-	-
Sidat	-	-	-
Sepat Siam	-	-	-
Tambakan	-	-	-
Bawal	-	-	-
Gabus	-	-	-
Belut	-	-	-
Bandeng	-	-	-
Ikan Lainnya	-	-	-
Udang Galah	-	-	-
Udang Lainnya	-	-	-
Bianatang Air Lainnya	-	-	-
<b>Jumlah/Total</b>	<b>20,19</b>	<b>20 000</b>	<b>403 800,00</b>

Sumber/Source: Dinas Perikanan Kabupaten Probolinggo/ Fishery Service of Probolinggo Regency

**Tabel 5.5.8** Jumlah Perahu/Kapal Menurut Kecamatan dan Jenis Kapal di Kabupaten Probolinggo, 2021  
*Number of Fishing Boats by Subdistrict and Type of Boatby in Probolinggo Regency, 2021*

Kecamatan Subdistrict	Perahu Tanpa Motor Nonpowered Boat	Perahu Motor Tempel Outboard Motorboat	Kapal Motor Inboard Motorboat
(1)	(2)	(3)	(4)
1. Sukapura	-	-	-
2. Sumber	-	-	-
3. Kuripan	-	-	-
4. Bantaran	-	-	-
5. Lece	-	-	-
6. Tegalsiwalan	-	-	-
7. Banyuanyar	-	-	-
8. Tiris	-	-	-
9. Krucil	-	-	-
10. Gading	-	-	-
11. Pakuniran	-	-	-
12. Kotaanyar	-	-	-
13. Paiton	9,00	474,00	91,00
14. Besuk	-	-	-
15. Kraksaan	-	155,00	104,00
16. Krejengan	-	-	-
17. Pajarakan	-	372,00	-
18. Maron	-	-	-
19. Gending	-	164,00	-
20. Dringu	-	571,00	-
21. Wonomerto	-	-	-
22. Lumbang	-	-	-
23. Tongas	-	688,00	-
24. Sumberasih	49,00	902,00	92,00
<b>Kabupaten Probolinggo</b>	<b>58,00</b>	<b>3 326,00</b>	<b>287,00</b>

Sumber/Source: Dinas Perikanan Kabupaten Probolinggo/ Fishery Service of Probolinggo Regency

# 6

## PERTAMBANGAN DAN ENERGI

*Mining and Energy*



### Produksi Listrik PLN

*Electricity Produced by PLN*

**378.036\***



### Jumlah Pelanggan PLN

*Number of Customers PLN*

**295.801\***



**PENJELASAN TEKNIS**

1. Pengumpulan data industri besar dan sedang dilakukan melalui Survei Industri Besar dan Sedang yang dilaksanakan setiap tahun secara lengkap (sensus) sejak tahun 1975. Survei Industri Besar dan Sedang mencakup semua perusahaan industri yang mempunyai tenaga kerja 20 orang atau lebih dengan menggunakan kuesioner II A.
2. Klasifikasi industri yang digunakan dalam survei ini berdasar kepada Klasifikasi Baku Lapangan Usaha Indonesia (KBLI). KBLI adalah klasifikasi lapangan usaha yang berdasar kepada International Standard Industrial Classification of All Economic Activities (ISIC) revisi 4 yang telah disesuaikan dengan kondisi Indonesia.
3. Industri manufaktur adalah suatu kegiatan ekonomi yang melakukan kegiatan mengubah suatu barang dasar secara mekanis, kimia, atau dengan tangan sehingga menjadi barang jadi/setengah jadi, dan atau barang yang kurang nilainya menjadi barang yang lebih tinggi nilainya, dan sifatnya lebih dekat kepada pemakai akhir. Termasuk dalam kegiatan ini adalah jasa industri dan pekerjaan perakitan.

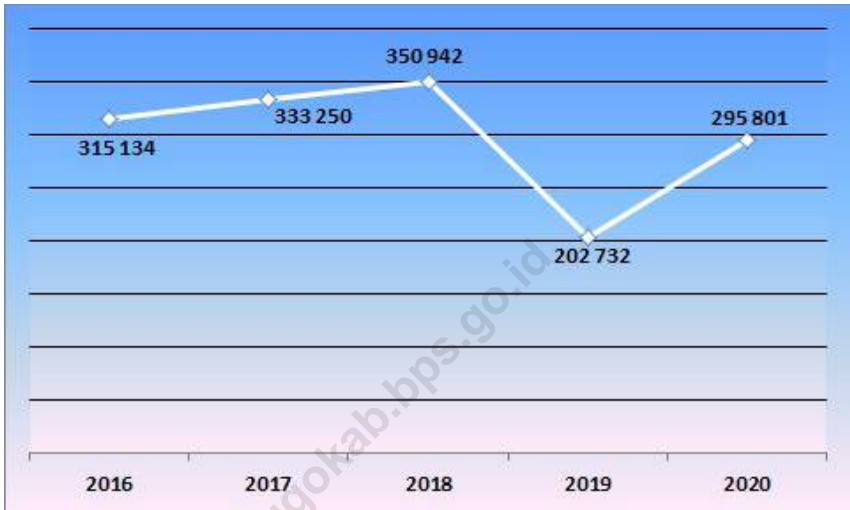
**TECHNICAL NOTES**

1. *Data collection of large and medium scale manufacturing is conducted through The Large and Medium Manufacturing Establishment Survey that has been done annually for all industries (census) since 1975. Large and Medium Manufacturing Establishment Survey covers all manufactures/industries with 20 workers or more by questionnaire II A.*
2. *The industrial classification adopted in this survey refers to the Klasifikasi Baku Lapangan Usaha Indonesia (KBLI). KBLI is classification of economic activities based on the International Standard Industrial Classification of All Economic Activities (ISIC rev 4) that has been modified according to the local condition in Indonesia.*
3. *Manufacturing industry is defined as an economic activity processing basic goods mechanically, chemicals or manually into final or intermediate goods. It is also defined as processing of lower value goods into higher value goods as final or intermediate products. The activities also include services for manufacturing and assembling.*

4. Jasa industri adalah kegiatan industri yang melayani keperluan pihak lain. Pada kegiatan ini bahan baku disediakan oleh pihak lain sedangkan pihak pengolah hanya melakukan pengolahannya dengan mendapat imbalan sebagai balas jasa (upah maklon).
  5. Perusahaan atau usaha industri adalah suatu unit (kesatuan) usaha yang melakukan kegiatan ekonomi, bertujuan menghasilkan barang atau jasa, terletak pada suatu bangunan atau lokasi tertentu, dan mempunyai catatan administrasi tersendiri mengenai produksi dan struktur biaya serta ada seorang atau lebih yang bertanggung jawab atas usaha tersebut.
  6. Industri manufaktur dikelompokkan ke dalam 4 golongan berdasarkan banyaknya pekerja, yaitu: industri besar (100 orang pekerja atau lebih), industri sedang/menengah (20–99 orang pekerja), industri kecil (5–19 orang pekerja), dan industri mikro (1–4 orang pekerja).
  7. Pelanggan adalah individu atau kelompok, baik rumah tangga, perusahaan atau institusi non profit yang membeli air bersih dari perusahaan air bersih.
  8. Air disalurkan adalah volume air bersih dari perusahaan air bersih.
4. *Services for manufacturing is defined as a manufacturing activity which serving other manufacturing establishments. In this case, raw materials are supplied by others while the workers are paid as a compensation for processing raw materials.*
  5. *A manufacturing establishment is defined as a production unit engaged in economic activity, producing goods or services, located in a building or in a certain location, keeping a business record concerning the production and cost structure, and having a person or more that are responsible to those activities.*
  6. *Manufacturing industries are categorized into four groups, based on the number of employees: large scale manufacturing (100 employees or more), medium scale manufacturing (20–99 employees), small scale manufacturing (5–19 employees), and micro industry (1–4 employees).*
  7. *Customers are individuals or groups, whether household, company or non-profit institutions that buy water supply from water supply establishment.*
  8. *Distributed water is the volume of water supply from water supply establishment.*



**Gambar 6.1** Jumlah Pelanggan Listrik di Kabupaten Probolinggo, 2016-2021  
**Figures** *Number of Electricity Customers in Probolinggo Regency, 2016-2021*



Sumber/Source : PT.PLN Wilayah Kerja UPJ Kraksaan dan Probolinggo/ Branch Unit PLN Kraksaan and Probolinggo



**Tabel**  
**Table** 6.1

**Daya Terpasang, Produksi, dan Distribusi Listrik PT. PLN (Persero) pada Cabang/Ranting PLN Menurut Kecamatan di Kabupaten Probolinggo, 2021**  
**Installed Electricity Power, Production, and Distribution of PT. PLN (Persero) at PLN Branch by Subdistrict in**

Kecamatan Subdistrict	Daya Terpasang Instaled Electricity Power (KVA)	Listrik Yang Didistribusikan Distributed Electricity (KVA)	Listrik Terjual Electricity Sold (KWh)	Dipakai Sendiri Own Used (KWh)	Susut/ Hilang Shrinkage/ Lost (KWh)
(1)	(2)	(3)	(4)	(5)	(6)
1. Sukapura	5 256	5 958	...	...	...
2. Sumber	4 095	4 642	...	...	...
3. Kuripan	3 203	3 631	...	...	...
4. Bantaran	6 578	7 458	...	...	...
5. Lece	19 688	22 319	...	...	...
6. Tegalsiwalan	...	...	...	...	...
7. Banyuanyar	9 244	10 480	...	...	...
8. Tiris	9 693	10 988	...	...	...
9. Krucil	7 022	7 960	...	...	...
10. Gading	10 745	12 181	...	...	...
11. Pakuniran	7 910	8 967	...	...	...
12. Kotaanyar	...	...	...	...	...
13. Paiton	31 626	35 853	...	...	...
14. Besuk	9 267	10 505	...	...	...
15. Kraksaan	33 448	37 918	...	...	...
16. Krejengan	8 455	9 585	...	...	...
17. Pajarakan	20 312	23 027	...	...	...
18. Maron	13 028	14 769	...	...	...
19. Gending	41 883	47 481	...	...	...
20. Dringu	18 711	21 212	...	...	...
21. Wonomerto	12 401	14 058	...	...	...
22. Lumbang	5 319	6 030	...	...	...
23. Tongas	20 150	22 844	...	...	...
24. Sumberasih	18 331	20 781,	...	...	...
<b>Kabupaten Probolinggo</b>	...	...	...	...	...

Sumber/Source: PT.PLN Wilayah Kerja UPJ Kraksaan dan Probolinggo/ Branch Unit PLN Kraksaan and Probolinggo

**Tabel**  
**Table** 6.2

**Jumlah Pelanggan Listrik Menurut Kecamatan di  
Kabupaten Probolinggo, 2016-2021**  
**Number of Electricity Customers by Subdistrict in  
Probolinggo Regency, 2016-2021**

Kecamatan Subdistrict	2017	2018	2019	2020	2021
(1)	(2)	(3)	(4)	(5)	(6)
1. Sukapura	...	...	5 410	5 620	6 125
2. Sumber	...	...	5 242	5 436	5 665
3. Kuripan	...	...	4 445	4 726	5 004
4. Bantaran	...	...	8 940	9 223	9 669
5. Leces	...	...	15 580	15 985	16 387
6. Tegalsiwalan	...	...	8 032	8 438	...
7. Banyuanyar	...	...	10 455	3 364	14 627
8. Tiris	...	...	5 598	15 075	15 717
9. Krucil	...	...	4 841	10 017	10 740
10. Gading	...	...	5 342	14 642	15 525
11. Pakuniran	...	...	4 620	11 078	11 456
12. Kotaanyar	...	...	3 102	9 922	...
13. Paiton	...	...	8 148	22 152	23 158
14. Besuk	...	...	5 624	14 354	15 155
15. Kraksaan	...	...	9 284	24 579	25 796
16. Krejengan	...	...	6 574	12 211	12 993
17. Pajarakan	...	...	7 853	11 541	12 398
18. Maron	...	...	11 439	18 285	19 119
19. Gending	...	...	9 017	13 312	14 032
20. Dringu	...	...	14 852	15 656	17 283
21. Wonomerto	...	...	8 954	9 197	9 316
22. Lumbang	...	...	7 692	7 924	7 888
23. Tongas	...	...	16 912	17 442	17 836
24. Sumberasih	...	...	14 776	15 622	16 366
<b>Kabupaten Probolinggo</b>	<b>333 250</b>	<b>350 942</b>	<b>202 732</b>	<b>295 801</b>	<b>...</b>

Sumber/Source: PT.PLN Wilayah Kerja UPJ Kraksaan dan Probolinggo/ Branch Unit PLN Kraksaan and Probolinggo

**Tabel 6.3** **Produksi Air Minum, Tarif dan Jumlah Pelanggan per Bulan, 2021**  
**Production, Fare and Costomers for Drinking Water by Month, 2021**

Bulan Month	Produksi Air Minum (M3) Drinking Water Production		Tarif Rata-rata Average Fare (Rp/M3)	Jumlah Pelanggan Customer
	Pompa	Didistribusikan Distributed		
(1)	(2)	(3)	(4)	(5)
1. Januari	427 590	320 322	4 469	22 876
2. Februari	403 399	288 010	4 483	22 920
3. Maret	395 540	282 862	4 563	22 929
4. April	438 071	315 532	4 471	22 926
5. Mei	456 659	328 530	4 419	22 934
6. Juni	470 043	341 269	4 424	22 965
7. Juli	431 529	310 598	4 501	22 966
8. Agustus	435 121	313 334	4 480	23 062
9. September	441 959	317 951	4 446	23 062
10. Oktober	454 215	326 691	4 434	23 006
11. November	475 077	341 830	4 411	23 081
12. Desember	428 140	308 773	4 532	23 105
Truk Tangki Air	-	12	4	3
<b>Jumlah / Total</b>	<b>5 257 343</b>	<b>3 808 163</b>	<b>53 331</b>	<b>268 301</b>

Sumber/Source: Perusahaan Daerah Air Minum Kabupaten Probolinggo/ Region Drinking Water Company of Probolinggo Regency

**Tabel**  
**Table** 6.4 **Jumlah Pelanggan dan Air yang Disalurkan menurut Unit, 2021**  
**Number of Customers and Distributed Water By units, 2021**

Unit/Units	Pelanggan Number of Customers	Air Disalurkan Distributed Water	Nilai Value (Rp)
(1)	(2)	(3)	(4)
1. Unit Leces	3 783	659 659	2 849 179 810
2. Unit Sumber	338	54 372	198 189 260
3. Unit Bantaran	2 007	410 324	1 674 281 090
4. Unit Patalan	1 284	229 219	967 368 890
5. Unit Maron	249	51 487	212 881 940
6. Unit Tiris	1 774	295 840	1 271 620 450
7. Unit Kraksaan	2 717	487 501	2 164 097 100
8. Unit Sukapura	506	88 026	357 903 480
9. Unit Banyuanyar	3 016	471 905	2 055 311 040
10. Unit Besuk	983	186 240	768 988 460
11. Unit Condong	649	106 200	456 089 870
12. Unit Dringu	1 841	359 795	1 529 378 180
13. Unit Pedagangan	1 381	193 014	882 077 180
14. Unit Tongas	253	63 175	265 515 880
15. Unit Krucil	292	28 890	156 448 700
16. Gili Ketapang	2 032	110 055	1 145 056 500
17. Tangki Air	3	12	750 000
<b>Kabupaten Probolinggo</b>	<b>23 108</b>	<b>3 795 714</b>	<b>16 955 137 830</b>

Sumber/Source: Perusahaan Daerah Air Minum Kabupaten Probolinggo/ Region Drinking Water Company of Probolinggo Regency

**Tabel** 6.5 **Jumlah Pelanggan dan Air yang Disalurkan menurut Pelanggan, 2021**  
**Number of Customer and Distributed Clean Water by Type of Customers, 2021**

Pelanggan Customers	Pelanggan Customers	Air Disalurkan Distributed Water (m3)	Nilai Value (rupiah)
(1)	(2)	(3)	(4)
Sosial/Social	287	68 002	242 373 250
Rumah Tangga/Household	20 403	3 450 105	14 675 750 960
Instansi Pemerintah Government Institution	270	107 537	531 395 840
Niaga/Trade	103	26 367	149 977 840
Industri/Industry	10	33 636	209 833 440
Khusus/Exclusive	2 032	110 055	1 145 056 500
Terminal Air (TA)	3	12	750 000
<b>Jumlah/Total</b>	<b>23 108</b>	<b>3 795 714</b>	<b>16 955 137 830</b>

Sumber/Source: Perusahaan Daerah Air Minum Kabupaten Probolinggo/ Region Drinking Water Company of Probolinggo Regency

**Tabel**  
**Table** 6.6 **Jumlah Industri menurut Lapangan kerja dan Jenisnya,**  
**2021**  
**Number of Industries by Employment and Types, 2021**

Jenis Industri <i>Type of Industry</i>	Banyaknya (unit usaha) <i>The number (business unit)</i>	tenaga kerja (orang) <i>labor (person)</i>
(1)	(2)	(3)
Makanan dan Minuman/ <i>Food and Drink</i>	871 IKM Mamin	923
Tekstile/Penjahitan/ <i>Sewing</i>	421	
Barang-Barang Kimia/ <i>Chemical Goods</i>		
Barang Galian Logam/ <i>Metal Excavation Items</i>		
Perhiasan / Kemasan/ <i>Jewelry / Packaging</i>		
Anyaman Bambu/ <i>Woven bamboo</i>	2	15
Anyaman Tikar/ <i>Woven Mat</i>		
Genteng/ <i>Tile</i>	13	38
Bata Merah/ <i>Red brick</i>	11	42
Pande Besi/ <i>Pande Iron</i>	31	53
Lainnya (yang tidak termasuk rincian 1 s/d 10)/ <i>Others (excluding details 1 to 10)</i>		
<b>Jumlah/Total</b>	<b>1 349</b>	<b>1 071</b>

Sumber/Source: Dinas Perindustrian dan Perdagangan Kabupaten Probolinggo/ *Industry and Trade Office of Probolinggo Regency*



**Tabel**  
**Table** 6.7

**Sebaran Lokasi Unit Usaha Industri Tahun 2021**  
**Distribution of Industrial Business Unit Locations**  
**in 2021**

Kecamatan Subdistrict	Industri Hasil Hutan Forest Products Industry	Industri agro/ Agro industry	Industri Kimia Chemical Industry	Industri Logam mesin/ Industry Metal machine
(1)	(2)	(3)	(4)	(5)
1. Sukapura	6	15	-	-
2. Sumber	5	8	-	-
3. Kuripan	9	10	-	-
4. Bantaran	13	21	-	-
5. Leces	26	34	-	-
6. Tegalsiwalan	13	12	-	-
7. Banyuanyar	14	34	-	2
8. Tiris	21	62	-	-
9. Krucil	17	30	-	-
10. Gading	20	25	-	-
11. Pakuniran	14	26	-	-
12. Kotaanyar	16	31	-	-
13. Paiton	28	40	-	-
14. Besuk	32	50	-	-
15. Kraksaan	30	35	2	-
16. Krejengan	21	26	-	-
17. Pajarakan	22	41	-	-
18. Maron	11	31	-	-
19. Gending	16	27	-	-
20. Dringu	18	20	-	-
21. Wonomerto	7	18	-	-
22. Lumbang	12	23	-	-
23. Tongas	13	34	-	-
24. Sumberasih	17	27	-	-
<b>Kabupaten Probolinggo</b>	<b>401</b>	<b>680</b>	<b>2</b>	<b>2</b>

Sumber/Source: Dinas Perindustrian dan Perdagangan Kabupaten Probolinggo/ Industry and Trade Office of Probolinggo Regency

**Tabel**  
**Table** 6.8

**Potensi Cabang Industri Elektronik dan Aneka menurut Jumlah Unit Usaha Tenaga Kerja, Investasi, Nilai Produksi dan bahan Baku, 2021**  
*Potential Branch of Electronics and Miscellaneous Industries according to Number of Business Units: Labor, Investment, Production Value and Raw materials, 2021*

Komoditi Commodity	Unit Usaha Business unit	Tenaga Kerja Labor	Investasi Investment (Rp)	Nilai Produksi (Rp)	Bahan Baku (Rp)
(1)	(2)	(3)	(4)	(5)	(6)
<b>A. Ind. Elektronik &amp; Aneka</b>					
1. Kerajinan Kerang	-	-	-	-	-
2. Pengl Bhn Baku Kulit Kerang	1	5	10 000 000	9 000 000	6 000 000
3. Air Brush, surfing	2	8	8 500 000	9 000 000	5 500 000
4. Fiber Glass	-	-	-	-	-
5. Service Dinamo	2	12	6 000 000	4 500 000	3 000 000
6. Vulkanisir ban Mobil	28	35	16 000 000	22 000 000	10 000 000
7. Service Kulkas	3	17	40 000 000	55 000 000	35 000 000
8. Servis Komputer / TV	2	23	100 000 000	150 000 000	100 000 000
9. Jasa Service Elektro	14	18	6 000 000	8 000 000	3 500 000
10. Service mesin ketik	-	-	-	-	-
11. Kerajinan Kaca	-	-	-	-	-
12. industri lainnya	-	-	-	-	-
<b>B. Ind. Logam Non Ferro</b>					
1. Kerajinan Mas & Perak	-	-	-	-	-
2. Kerajinan Lainnya	-	-	-	-	-
3. Elektro plating	-	-	-	-	-
<b>Jumlah/Total</b>	<b>52</b>	<b>118</b>	<b>186 500 000</b>	<b>257 500 000</b>	<b>163 000 000</b>

Sumber/Source: Dinas Perindustrian dan Perdagangan Kabupaten Probolinggo/ Industry and Trade Office of Probolinggo Regency

**Tabel**  
**Table** 6.9

**Potensi Cabang Industri Sandang dan Serat menurut Jumlah Unit Usaha Tenaga Kerja, Investasi, Nilai Produksi dan Bahan Baku, 2021**

*Potential of Clothing and Fiber Industry Branches according to the Number of Business Units Labor, Investment, Production Value and Raw Materials 2021 year*

Komoditi Commodity	Unit Usaha Business unit	Tenaga Kerja Labor	Investasi Investment (Rp)	Nilai Produksi (Rp)	Bahan Baku (Rp)
(1)	(2)	(3)	(4)	(5)	(6)
Konveksi Baju Wanita	33	77	100 000 000	125 000 000	90 000 000
Konveksi Baju Pria	33	77	100 000 000	125 000 000	90 000 000
Kopyah Haji	1	20	50 000 000	40 000 000	60 000 000
Konveksi Baju Anak	-	-	-	-	-
Pakaian Ibadah	-	-	-	-	-
Penjahit	134	331	60 000 000	80 000 000	75 000.000
Batik	31	233	1 388 500 000	9 738 840 000	5 403 988 000
Kerajinan Bordir	43	78	78 000 000	92 000	88 000 000
Serat Kelapa	-	-	-	-	-
Sapu sabut kelapa	3	16	9 000 000	12 000 000	6 500 000
Sapu lidi kelapa	-	-	-	-	-
Sapu rumput kering	-	-	-	-	-
Anyaman Bambu	2	20	50 000 000	75 000 000	65 000 000
Tas sekolah	2	19	60 000 000	85 000 000	75 000 000
Kerajinan kain perca	1	12	6 000 000	9 000 000	3 000 000
Tas rajut benang	-	-	-	-	-
Kerajinan tisikan benang	-	-	-	-	-
Kerajinan manik-manik	-	-	-	-	-
Kerajinan tempurung	-	-	-	-	-
Pembuatan jaring	-	-	-	-	-
Alas kaki	-	-	-	-	-
pemnering Kulit	-	-	-	-	-
Kertas dan barang cetakan dari kertas	-	-	-	-	-
Industri lainnya (Kerajinan dari akar tumbuhan ate)	1	18	8 500 000	10 000 000	3 000 000
<b>Jumlah/Total</b>	<b>284</b>	<b>901</b>	<b>1 910 000 000</b>	<b>10 299 932 000</b>	<b>5 959 488 000</b>

Sumber/Source: Dinas Perindustrian dan Perdagangan Kabupaten Probolinggo/ Industry and Trade Office of Probolinggo Regency

**Tabel 6.10** Potensi Cabang Industri Hasil Hutan menurut jumlah Unit Usaha Tenaga Kerja, Investasi, Nilai Produksi dan Bahan Baku Tahun 2021  
**Potential of Forest Products Industry Branches according to the number of Business Units Labor, Investment, Production Value and Raw Materials 2021 year**

Komoditi Commodity	Unit Usaha Business unit	Tenaga Kerja Labor	Investasi Investment (Rp)	Nilai Produksi (Rp) Production Value (Rp)	Bahan Baku (Rp)
(1)	(2)	(3)	(4)	(5)	(6)
Industri Furniture	187	337	350 000 000	800 000.000	600 000 000
Ind. Pengolahan kayu lainnya	-	-	-	-	-
Penggergajian Kayu	56	134	90 000 000	145 000 000	200 000 000
Industri ukiran kayu	-	-	-	-	-
Ind. Anyaman bambu, rotan tikar	2	23	60 000 000	70 000 000	40 000 000
industri ijuk dan hasil hutan lainnya	1	15	7 000 000	10 000 000	5 000 000
Industri Panel Kayu, veneer	-	-	-	-	-
Ind. Peti, Bak Truk dari kayu	-	-	-	-	-
Ind. Kertas Budaya	-	-	-	-	-
Ind. Daur Ulang Pulp & lainnya	-	-	-	-	-
Bahan simplisia / bhn obat	-	-	-	-	-
Industri kayu rangka bangunan	-	-	-	-	-
Ind Lack/ pernis/ polytuur	-	-	-	-	-
Ind. Hasil Hutan Lainnya	-	-	-	-	-
<b>Jumlah/Total</b>	<b>246</b>	<b>509</b>	<b>507 000 000</b>	<b>1 025 000 000</b>	<b>845 000 000</b>

Sumber/Source: Dinas Perindustrian dan Perdagangan Kabupaten Probolinggo/ Industry and Trade Office of Probolinggo Regency

**Tabel**  
**Table** 6.11

**Lokasi Sentra Industri Kecil Investasi, Nilai Produksi dan Bahan Baku Tahun 2021**  
**Location of Small Investment Industry Centers, Production Value and Raw Materials in 2021**

Kecamatan Subdistrict	Komoditi Commodity	Unit Usaha Business unit	Tenaga Kerja Labor	Nilai Produksi (Rp)
(1)	(2)	(3)	(4)	(4)
1. Sukapura	Makanan dan minuman	2 kelompok	15	13 000 000
2. Sumber	Makanan dan minuman	1 Kelompok	6	7 000 000
3. Kuripan	Makanan dan minuman	2 kelompok	11	9 500 000
4. Bantaran	Minyak Herbal (eucalyptus) dan makanan dan minuman	4 (perorangan dan kelompok)	30	55 000 000
5. Leces	Makanan dan minuman (sirup pokok), Meubel dan Batik	12 (perorangan dan kelompok)	56	140 000 000
6. Tegalsiwalan	Batik dan makanan dan minuman	4 perorangan dan kelompok	43	95 000 000
7. Banyuwanyar	Makanan dan minuman, Pande besi dan Kerajinan songkok	9 perorangan dan kelompok	76	65 000 000
8. Tiris	Makanan dan minuman	4 Kelompok	24	18 000 000
9. Krukil	Makanan dan minuman (Gula semut dan Kopi)	2 kelompok	37	35 000 000
10. Gading	Batik, Makanan dan minuman, Meja dari plastik dan Kerajinan Panci dll	11 Perorangan dan Kelompok	72	85 000 000
11. Pakuniran	Batik dan makanan dan minuman (tape pisang manis)	7 perorangan dan kelompok	24	35 000 000
12. Kotaanyar	Batik dan Makanan dan minuman (Tape manis)	6 perorangan dan kelompok	32	45 000 000
13. Paiton	Batik, Makanan dan minuman dan Kerajinan Kulit (Tas, Sepatu dll)	10 perorangan dan kelompok	35	50 000 000
14. Besuk	Gerabah, tempe dan Makanan dan minuman	5 Perorangan dan kelompok	38	25 000 000
15. Kraksaan	Batik dan makanan dan minuman serta mebel	3 perorangan dan kelompok	45	80 000 000
16. Krejengan	Batik dan Makanan dan minuman ( Sale pisang)	2 kelompok	53	110 000 000
17. Pajarakan	Batik, Bordir dan Makanan dan minuman (Abon)	5 kelompok	76	85 000 000
18. Maron	Batik dan Tempe	3 kelompok	36	42 000 000
19. Gending	Makanan dan minuman	4 Kelompok	28	25 000 000
20. Dringu	Makanan dan minuman (aneka camilan bawang) dan kerajinan keramik	3 perorangan dan kelompok	45	90 000 000
21. Wonomerto	Makanan dan minuman	2 kelompok	20	20 000 000
22. Lumbang	Makanan dan Minuman (Madu)	5 kelompok	40	80 000 000
23. Tongas	Makanan dan minuman (Kripik Jamur), Meubel, dan tempe	6 kelompok	52	90 000 000
24. Sumberasih	Makanan dan minuman dan Kerajinan bambu	3 kelompok	40	75 000 000
<b>Kabupaten Probolinggo</b>			<b>934</b>	<b>1 374 500 000</b>

Catatan/ Note : Komoditi bisa lebih dari satu/ commodity can be more than one

Sumber Source: Dinas Perindustrian dan Perdagangan Kabupaten Probolinggo/ Industry and Trade Office of Probolinggo Regency

**Tabel 6.12** Jumlah Unit, Tenaga Kerja dan Nilai Investasi Menurut Bidang Usaha di Kabupaten Probolinggo, 2020  
**Table** Number of Units, Labor and Investment Value Decreased Business Sector in Probolinggo Regency, 2020

Bidang Usaha Business Fields	Unit Usaha Business Units	Tenaga Kerja Labor	Modal Asset (Rp)
(1)	(2)	(3)	(4)
Pertanian/ Agriculture	15	7	329 760 057
Peternakan/ Farms	-	-	-
Perikanan/ Fishery	12	-	1 965 800 000
Perkebunan/ Kehutanan Plantation/ Forestry	-	-	-
Pertambangan dan Galian C/ Mining and Excavation Class C	4	-	177 120 078
Perindustrian/ Industry	52	1 162	319 920 284 621
Perdagangan/ Commerce	5	27	16 490 600 000
Perhotelan/ Losmen/ Penginapan Hospitality / Inn / Lodging	-	-	-
Restoran/ Rumah Makan/ Penginapan Restaurant / Restaurant / Lodging	-	-	-
Gedung Perumahan, Ruko/ Residential Building, Shophouse	-	-	-
Gedung Perkantoran, Supermarket & Supermall/ Office Building, Supermarket & Supermall	-	-	-
Konstruksi/ Construction	4	2	292 747 000 000
Pergudangan/ Warehousing	1	30	3 094 516 600 000
Transportasi Darat/ Laut Land /Sea Transportation	-	-	-
Kesehatan/ Health	-	-	-
Koperasi/ Cooperative	-	-	-
Jasa Hiburan/ Rekreasi Entertainment / Recreation Services	-	-	-
Lain-lain/ Others	3	157	-
<b>Jumlah/Total</b>	<b>96</b>	<b>1 385</b>	<b>3 726 147 164 756</b>

Catatan/ Note : Data tahun 2021 belum tersedia/ Data 2021 is not available

Sumber/Source: Dinas Penanaman Modal dan Pelayanan Terpadu Satu Pintu Kabupaten Probolinggo dari Aplikasi NSWI Provinsi Jatim/ The Probolinggo Regency One Stop Investment and Integrated Service Office from the East Java Province NSWI Application



## Jumlah Usaha Kecil Menengah

*Number of Small Medium Enterprise*

**68.872**

**Usaha Kecil:** Usaha yang memiliki jumlah tenaga kerja **5 - 19 orang**

*Small Enterprise: employ 5-19 employee*

**Usaha Menengah:** Usaha yang memiliki jumlah tenaga kerja **20 - 99 orang**

*Medium Enterprise: employ 20-99 employee*





**PENJELASAN TEKNIS****TECHNICAL NOTES**

1. Wisatawan Mancanegara (wisman) ialah setiap pengunjung yang mengunjungi suatu negara di luar tempat tinggalnya, didorong oleh satu atau beberapa keperluan tanpa bermaksud memperoleh penghasilan di tempat yang dikunjungi dan lamanya kunjungan tersebut tidak lebih dari satu tahun (12 bulan). Definisi ini mencakup 2 (dua) kategori wisatawan mancanegara, yaitu : a. Wisatawan (turis) ialah setiap pengunjung seperti definisi di atas yang tinggal paling sedikit 24 jam, akan tetapi tidak lebih dari 1 (satu) tahun di tempat yang dikunjungi, dengan maksud antara lain: berlibur, rekreasi, olah raga, bisnis, menghadiri pertemuan, studi, dan kunjungan dengan alasan kesehatan. b. Excursionist ialah setiap pengunjung seperti definisi di atas yang tinggal kurang dari 24 jam di tempat yang dikunjungi (termasuk "Cruise passengers"). Cruise Passengers ialah setiap pengunjung yang tiba di suatu negara di mana mereka tidak menginap di akomodasi yang tersedia di Negara tersebut, misalnya dengan kapal laut.
  2. Rata-rata lama tinggal adalah rata-rata waktu tinggal wisatawan mancanegara di Indonesia untuk satu kali kunjungan.
1. *An International Visitor is any person visiting a country other than his usual place of residence for any reason other than for earning income in the country visited, and the length of stay is no more than one year (12 months). This definition covers two categories of foreign visitors, namely : a "Tourist" is any visitor staying for at least 24 hours, but no more than one year, in the country visited, with the intention of visiting, and for any of these purposes: Pleasure, recreation and sports, Business, visiting friends and relatives, missions, attending meetings, conferences, visit for health reasons and study. b. "Excursionist" is any visitor staying less than 24 hours in the country visited including, "Cruise Passengers", i.e. visitors arriving in a country without staying in any accommodation available in the visited country.*
  2. *Average length of stay is the average stay duration of foreign visitor in Indonesia for one trip.*

3. Usaha penyediaan akomodasi adalah usaha yang menyediakan pelayanan penginapan yang dapat dilengkapi dengan pelayanan pariwisata lainnya. Usaha penyediaan akomodasi dapat berupa hotel, vila, pondok wisata, bumi perkemahan, persinggahan karavan, dan akomodasi lainnya yang digunakan untuk tujuan pariwisata.
  4. Hotel adalah penyediaan akomodasi secara harian berupa kamar-kamar di dalam satu bangunan yang dapat dilengkapi dengan jasa pelayanan makan dan minum, kegiatan hiburan dan atau fasilitas lainnya. Hotel terdiri dari hotel berbintang dan hotel non- bintang.
  5. Hotel bintang adalah usaha penyediaan jasa pelayanan penginapan, makan minum serta jasa lainnya bagi umum dengan menggunakan sebagian atau seluruh bangunan. Usaha ini dikelola secara komersial serta memenuhi ketentuan persyaratan sebagai hotel bintang (termasuk berlian) yang ditetapkan dalam surat keputusan instansi yang membinanya. Misalnya hotel bintang lima, hotel bintang empat dan seterusnya.
3. *The business of providing accommodation is a business that provides specialty services that can be equipped with other tourism services. It includes hotel, villa, cottage, camping, caravan stop, and other accommodation that are used for tourism purposes.*
  4. *Hotel is a daily supply of accommodation rooms within a building which can be equipped with eating and drinking services, entertainment activities and/or other facilities. Hotel consists of a classified hotel and a non-classified hotel.*
  5. *A star hotel is the business of providing an accommodation, eating and drinking as well as other services for the public by using a building or a part of a building. It is managed commercially and meets specified requirements as a star hotel (including diamonds) set forth in the decree of fostering agency. For example, five star hotel, four star hotel, and so on.*

6. Restoran atau biasa disebut Rumah Makan merupakan istilah untuk menyebut usaha yang menyajikan hidangan kepada masyarakat serta menyediakan tempat guna menikmati hidangan, dan juga menetapkan biaya tertentu untuk makanan dan pelayanannya. Restoran sendiri merupakan kata resapan yang berasal dari bahasa perancis yang di adaptasi oleh bahasa inggris "restourant" yang merupakan dari kata "restaurer" yang memiliki arti "memulihkan
6. *Restaurant or commonly called a restaurant is a term to refer to businesses that serve dishes to the public and provide a place to enjoy dishes, and also charge certain fees for food and services. Restaurant itself is a recharge word that comes from French which is adapted by English "restourant" which is from the word "restaurer" which means "to restore*

<https://probolinggokab.bps.go.id>



**Gambar 7.1** Jumlah Rumah Makan di Kabupaten Probolinggo, 2021  
**Figures 7.1** Number of Restaurants in Probolinggo Regency, 2021



Sumber/Source: Dinas Kebudayaan dan Pariwisata Kab.Probolinggo/ Culture and Tourism Service of Probolinggo Regency



**Tabel**  
**Table** 7.1

**Jumlah Rumah Makan/Restoran Menurut Kecamatan di  
Kabupaten Probolinggo, 2018-2021**  
*Number of Restaurants by Subdistrict in Probolinggo  
Regency, 2018-2021*

Kecamatan Subdistrict	2018	2019	2020	2021
(1)	(2)	(3)	(4)	(5)
1. Sukapura	8	8	11	10
2. Sumber	-	-	-	-
3. Kuripan	-	-	-	-
4. Bantaran	-	-	1	1
5. Leces	-	-	1	2
6. Tegalsiwalan	-	-	-	1
7. Banyuanyar	-	-	-	-
8. Tiris	-	-	-	-
9. Krucil	-	-	-	-
10. Gading	-	-	1	1
11. Pakuniran	-	-	-	-
12. Kotaanyar	-	-	-	-
13. Paiton	3	3	4	5
14. Besuk	-	-	-	-
15. Kraksaan	-	-	2	2
16. Krejengan	-	-	2	1
17. Pajarakan	-	-	-	5
18. Maron	-	-	1	1
19. Gending	1	1	1	1
20. Dringu	-	-	1	3
21. Wonomerto	-	-	-	-
22. Lumbang	-	-	-	-
23. Tongas	8	8	8	12
24. Sumberasih	-	-	2	3
<b>Kabupaten Probolinggo</b>	<b>20</b>	<b>20</b>	<b>35</b>	<b>48</b>

Sumber/Source: Dinas Pemuda, Olah Raga, Pariwisata, dan Kebudayaan Kabupaten Probolinggo/ Youth, Sports, Tourism and Culture Office of Probolinggo Regency

**Tabel**  
**Table** 7.2**Jumlah Akomodasi Hotel Menurut Kecamatan di  
Kabupaten Probolinggo, 2020 dan 2021**  
**Number of Hotel Accomodations by Subdistrict in  
Probolinggo Regency, 2020 and 2021**

Kecamatan Subdistrict	Hotel/ Hotel		Kamar/ Room		Tempat Tidur/ Bed	
	2020	2021	2020	2021	2020	2021
(1)	(2)	(3)	(4)	(5)	(6)	(7)
1. Sukapura	29	31	607	620	907	1 033
2. Sumber	-	-	-	-	-	-
3. Kuripan	-	-	-	-	-	-
4. Bantaran	-	-	-	-	-	-
5. Leces	-	-	-	-	-	-
6. Tegalsiwalan	-	-	-	-	-	-
7. Banyuanyar	-	-	-	-	-	-
8. Tiris	-	-	-	-	-	-
9. Krucil	3	2	48	35	62	48
10. Gading	1	1	31	25	62	50
11. Pakuniran	-	-	-	-	-	-
12. Kotaanyar	-	-	-	-	-	-
13. Paiton	4	5	172	179	250	264
14. Besuk	-	-	-	-	-	-
15. Kraksaan	3	5	57	112	114	224
16. Krejengan	-	1	-	4	-	8
17. Pajarakan	-	-	-	-	-	-
18. Maron	-	-	-	-	-	-
19. Gending	1	1	54	54	64	64
20. Dringu	2	3	39	47	50	66
21. Wonomerto	-	-	-	-	-	-
22. Lumbang	-	-	-	-	-	-
23. Tongas	1	1	45	45	65	65
24. Sumberasih	4	4	103	114	120	142
<b>Kabupaten Probolinggo</b>	<b>48</b>	<b>54</b>	<b>1 156</b>	<b>1 235</b>	<b>1 694</b>	<b>1 964</b>

Sumber/Source: Dinas Pemuda, Olah Raga, Pariwisata, dan Kebudayaan Kabupaten Probolinggo/ Youth, Sports, Tourism and Culture Office of Probolinggo Regency



**Tabel**  
**Table 7.3****Jumlah Wisatawan Mancanegara dan Domestik di  
Kabupaten Probolinggo, 2016-2021**  
*Number of International and Domestic Visitors in  
Probolinggo Regency, 2016-2021*

Tahun/ Year	Wisatawan/ Visitor		Jumlah Total
	Mancanegara Internasional	Domestik Domestic	
(1)	(2)	(3)	(4)
2016	40 957	436 212	477 169
2017	30 844	655 866	686 710
2018	52 546	846 530	899 076
2019	55 284	968 306	1 023 590
2020	5 513	496 552	502 065
2021	211	459 448	459 659

Sumber/Source: Dinas Pemuda, Olah Raga, Pariwisata, dan Kebudayaan Kabupaten Probolinggo/ *Youth, Sports, Tourism and Culture Office of Probolinggo Regency*

Tabel  
Table 7.4

**Jumlah Wisatawan Mancanegara dan Domestik per Bulan di Kabupaten Probolinggo, 2021**  
**Number of International and Domestic Visitors Monthly in Probolinggo Regency, 2021**

Bulan Month	Banyaknya / Total (Orang / Person)		
	Asing Foreign	Domestik/ Domestic	Jumlah Total
(1)	(2)	(3)	(4)
1. Januari / January	2	64 715	64 717
2. Februari / February	-	40 361	40 361
3. Maret / March	46	50 067	50 113
4. April / April	48	38 110	38 153
5. Mei / May	29	32 508	32 537
6. Juni / June	27	45 168	45 195
7. Juli / July	-	6 626	6 626
8. Agustus / August	-	10 517	10 517
9. September / September	-	40 037	40 037
10. Oktober / October	7	48 403	48 410
11. November / November	-	46 728	46 728
12. Desember / December	52	36 208	36 260
<b>Jumlah/ Total</b>	<b>211</b>	<b>459 448</b>	<b>459 659</b>

Sumber/Source: Dinas Pemuda, Olah Raga, Pariwisata, dan Kebudayaan Kabupaten Probolinggo/ Youth, Sports, Tourism and Culture Office of Probolinggo Regency

# 8 TRANSPORTASI DAN KOMUNIKASI

*Transportation and Communication*



## Jumlah Kendaraan Bermotor

*Number of Vehicle*

### Mobil Penumpang

*Passenger Car*



14.746

### Mobil Gerobak

*Wagon Car*



12.074

### Sepeda Motor

*Motor Cycle*

### Bus

*Bus*



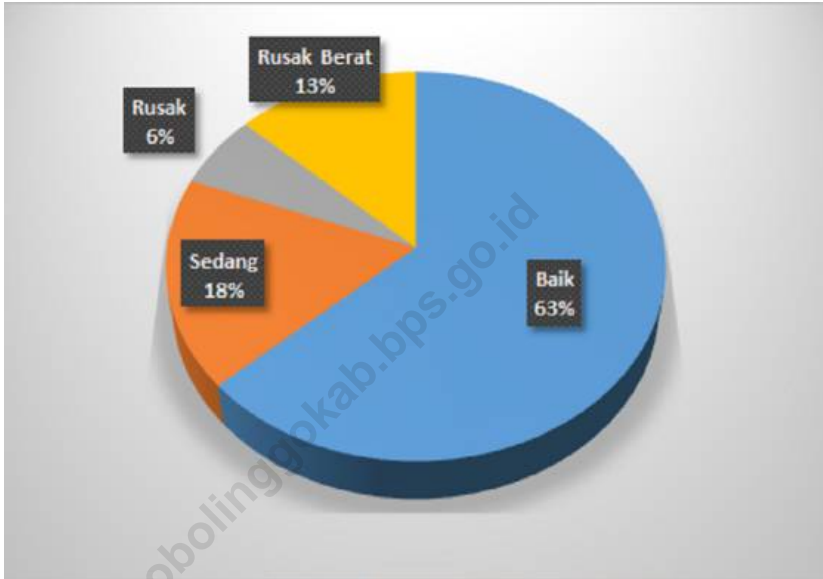
**PENJELASAN TEKNIS****TECHNICAL NOTES**

- |   |  |
|---|--|
| <p>1. Jalan nasional/negara merupakan jalan arteri dan jalan kolektor dalam sistem jaringan jalan primer yang menghubungkan antar ibukota provinsi, dan jalan strategis nasional, serta jalan tol</p>   | <p>1. <i>National / state roads are arterial roads and collector roads in the primary road network system that connects provincial capitals, and national strategic roads, as well as toll roads.</i></p>  |
| <p>2. Jalan provinsi adalah jalan yang menghubungkan ibukota provinsi dengan ibukota kabupaten/kota, antar ibu kota kabupaten/kota, dan jalan strategis provinsi</p>  | <p>2. <i>Provincial roads are roads that connect provincial capitals with district / city capitals, between regency / city capitals, and provincial strategic roads.</i></p>   |
| <p>3. Jalan Kabupaten adalah jalan yang menghubungkan ibu kota kabupaten dengan ibu kota kecamatan, antar ibu kota kecamatan, ibu kota kabupaten dengan pusat kegiatan lokal, antar pusat kegiatan lokal, dan jalan strategis kabupaten. Jalan kabupaten juga merupakan jalan lokal untuk alternatif jalan nasional dan provinsi.</p> | <p>3. <i>District roads are roads that connect district capitals with sub-district capitals, between sub-district capitals, district capitals with local activity centers, between local activity centers, and district strategic roads. District roads are also local roads for alternative national and provincial roads</i></p> |
| <p>4. Kantor Pos Pembantu adalah unit usaha PT Pos Indonesia (Persero) di luar kota yang bertanggung jawabkan penerimaan dan pengeluaran serta pengurusan eksploitasinya kepada Kantor Pos dan Giro</p>   | <p>4. <i>Supporting Post Office is a business unit of PT Pos Indonesia (Persero) outside the city which is responsible for revenue and expenditure as well as management of its exploitation to the Post Office and Giro</i></p>   |

5. Kantor Pos adalah tempat pemberi pelayanan komunikasi tertulis dan atau surat elektronik, layanan paket, layanan logistik, layanan transaksi keuangan, dan layanan keagenan pos untuk kepentingan umum. Rumah pos berfungsi sama seperti kantor pos dan kantor pos pembantu, bedanya rumah pos biasanya terletak di daerah terpencil.
5. *Post Office is a service provider facility of written communication and or electronic mail, parcel service, logistics services, financial transaction services, and postal services to the public. Postal house has the same function as the post office and subsidiary of post office, the difference is that postal house is usually located in remote areas.*

<https://probolinggokab.bps.go.id>

**Gambar 8.1** Persentase Panjang Jalan Menurut Kondisi Jalan di Kabupaten Probolinggo (%), 2021  
**Figures** *Percentage Length of Roads by Condition of Roads in Probolinggo Regency (%), 2021*



Sumber/Source: Dinas Pekerjaan Umum dan Penataan Ruang Kabupaten Probolinggo/ Public Works and Spatial Planning Department of Probolinggo





## 8.1 TRANSPORTASI TRANSPORTATION

**Tabel** 8.1.1 **Panjang Jalan Menurut Tingkat Kewenangan Pemerintahan di Kabupaten Probolinggo, (km), 2018–2021**  
**Table** *Length of Roads by Level of Government Authority in Probolinggo Regency (km), 2018–2021*

<b>Tingkat Kewenangan Pemerintahan</b> <i>Level of Government Authority</i>	<b>2019</b>	<b>2020</b>	<b>2021</b>
(1)	(2)	(3)	(4)
Negara/ <i>State</i>	74,230	87,550	87,550
Provinsi/ <i>Province</i>	-	-	-
Kabupaten/Kota <i>Regency/Municipality</i>	-	785,819	785,819
<b>Jumlah/Total</b>	<b>74,230</b>	<b>873,369</b>	<b>873,369</b>

Sumber/*Source*: Dinas Pekerjaan Umum dan Penataan Ruang Kabupaten Probolinggo/ *Public Works and Spatial Planning Departement of Probolinggo*

**Tabel 8.1.2** Panjang Jalan Menurut Jenis Permukaan Jalan di Kabupaten Probolinggo (km), 2018–2021  
**Table** Length of Roads by Type of Road Surface in Probolinggo Regency (km), 2018–2021

Jenis Permukaan Jalan Type of Road Surface	2019	2020	2021
(1)	(2)	(3)	(4)
Aspal/Paved	746,984	630,678	707,947
Kerikil/Gravel	1,530	102,591	8,999
Tanah/Soil	1,920	0,000	6,653
Lainnya/Others	35,385	52,550	62,220
<b>Jumlah/Total</b>	<b>785,819</b>	<b>785,819</b>	<b>785,819</b>

Sumber/Source: Dinas Pekerjaan Umum dan Penataan Ruang Kabupaten Probolinggo/ Public Works and Spatial Planning Departement of Probolinggo

**Tabel**  
**Table** 8.1.3**Panjang Jalan Menurut Kondisi Jalan di Kabupaten**  
**Probolinggo, (km), 2018–2021**  
*Length of Roads by Condition of Roads in Probolinggo*  
*Regency (km), 2018–2021*

<b>Kondisi Jalan</b> <i>Condition of Roads</i>	<b>2019</b>	<b>2020</b>	<b>2021</b>
(1)	(2)	(3)	(4)
Baik/ <i>Good</i>	475,52	497,72	471,55
Sedang/ <i>Moderate</i>	135,69	137,51	152,25
Rusak/ <i>Damage</i>	38,31	47,999	155,166
Rusak Berat/ <i>Severely Damage</i>	136,30	102,59	6,85
<b>Jumlah/Total</b>	<b>785,82 0</b>	<b>785,819</b>	<b>785,819</b>

Sumber/*Source*: Dinas Pekerjaan Umum dan Penataan Ruang Kabupaten Probolinggo/*Public Works and Spatial Planning Departement of Probolinggo*

**Tabel 8.1.4** Panjang Jalan Menurut Kecamatan dan Kondisi Jalan di Kabupaten Probolinggo (Km), 2021  
**Length of Roads by Subdistrict and Road Condition in Probolinggo Regency (Km), 2021**

Kecamatan Subdistrict	Baik Good	Sedang Moderate	Rusak Damaged	Rusak Berat Severely Damaged
(1)	(2)	(3)	(4)	(5)
1. Sukapura	25,488	2,829	4,149	-
2. Sumber	23,479	13,420	24,120	1,780
3. Kuripan	16,240	4,327	3,881	0,052
4. Bantaran	18,100	7,500	0,400	-
5. Leces	19,825	5,232	5,693	-
6. Tegalsiwalan	10,640	4,876	3,284	-
7. Banyuanyar	13,121	2,276	4,143	-
8. Tiris	26,300	9,777	24,403	0,420
9. Krucil	34,616	7,257	11,877	0,800
10. Gading	16,701	8,355	9,794	0,800
11. Pakuniran	9,787	0,913	1,400	-
12. Kotaanyar	10,096	8,230	3,474	-
13. Paiton	25,438	3,759	1,303	-
14. Besuk	17,105	4,095	5,400	-
15. Kraksaan	43,415	10,960	2,000	-
16. Krejengan	-	-	-	-
17. Pajarakan	5,948	0,052	-	-
18. Maron	26,071	5,949	3,380	-
19. Gending	18,722	4,064	3,184	-
20. Dringu	33,117	10,192	4,429	-
21. Wonomerto	27,210	6,410	4,000	0,400
22. Lumbang	11,823	13,948	12,629	2,601
23. Tongas	25,893	10,587	18,780	-
24. Sumberasih	12,415	7,242	3,443	-
<b>Kabupaten Probolinggo</b>	<b>471,550</b>	<b>152,250</b>	<b>155,166</b>	<b>155,166</b>

Sumber/Source: Dinas Pekerjaan Umum dan Penataan Ruang Kabupaten Probolinggo/ Public Works and Spatial Planning Department of Probolinggo

**Tabel**  
**Table** 8.1.5

**Panjang Jalan Menurut Kecamatan dan Pemerintahan yang Berwenang Mengelolanya di Kabupaten Probolinggo (Km), 2021**  
*Length of Roads by Subdistrict and Level of Government Authority in Probolinggo Regency (Km), 2021*

Kecamatan Subdistrict	Negara State	Provinsi Province	Kabupaten Regency	Jumlah Total
(1)	(2)	(3)	(4)	(5)
1. Sukapura	11,090	-	32,466	43,556
2. Sumber	-	-	62,799	62,799
3. Kuripan	-	-	24,500	24,500
4. Bantaran	-	-	26,000	26,000
5. Leces	13,320	-	30,750	44,070
6. Tegalsiwalan	-	-	18,800	18,800
7. Banyuanyar	-	-	19,540	19,540
8. Tiris	-	-	60,900	60,900
9. Krucil	-	-	54,550	54,550
10. Gading	-	-	35,650	35,650
11. Pakuniran	-	-	12,100	12,100
12. Kotaanyar	-	-	21,800	21,800
13. Paiton	14,470	-	30,500	44,970
14. Besuk	-	-	26,600	26,600
15. Kraksaan	8,580	-	56,375	64,955
16. Krejengan	-	-	-	-
17. Pajarakan	5,740	-	6,000	11,740
18. Maron	-	-	35,400	35,400
19. Gending	9,400	-	25,970	35,370
20. Dringu	4,700	-	47,738	52,438
21. Wonomerto	6,420	-	38,020	44,440
22. Lumbang	-	-	41,001	41,001
23. Tongas	6,270	-	55,260	61,530
24. Sumberasih	7,560	-	23,10	30,660
<b>Kabupaten Probolinggo</b>	<b>87,550</b>	<b>-</b>	<b>785,819</b>	<b>873,369</b>

Sumber/Source: Dinas Pekerjaan Umum dan Penataan Ruang Kabupaten Probolinggo/ Public Works and Spatial Planning Department of Probolinggo

**Tabel** 8.1.6 **Jumlah Kendaraan yang terdaftar di Kabupaten Probolinggo, 2017-2021**  
**Table** 8.1.6 **Number of List Motorized Vehicle in Probolinggo Regency, 2017-2021**

Uraian Explanation	Tahun/Years				
	2017	2018	2019	2020	2021
(1)	(2)	(3)	(4)	(5)	(6)
<b>1. Mobil Penumpang/ Passenger Car</b>					
Sedan/ Sedan	1 782	1 909	1 985	2 063	2 123
Jeep/ Jeep	1 639	1 877	1 963	2 041	2 123
Station Wagon/ Station Wagon	7 174	8 275	9 017	9 536	10 380
Mobil Jenazah/ Hearse	2	2	2	2	2
Lain-lain/ Others	118	118	118	118	118
<b>2. Mobil Gerobak/ Wagon Car</b>					
Truk Biasa/ Ordinary Truck	2 955	3 031	3 078	3 094	3 104
Pick Up/ Pick Up	6 172	7 391	7 987	8 413	8 961
Pemadam Kebakaran & Tangki/ Fire Engine & Tank Car	9	9	9	9	9
Traktor/ Tractor	-	-	-	-	-
<b>3. Auto Bus / Autobus</b>					
Biasa/ Ordinary	448	505	551	573	596
Kecil/ Small	6 394	8 268	9 350	10 043	10 858
<b>4. Sepeda Motor/ Motor Cycle</b>					
Biasa/ Ordinary	227 012	304 490	318 474	327 440	339 506
Kecil/ Small	-	-	-	-	-
Vespa/ Vespa/scooter	530	130	130	130	133

Sumber/Source: Kepolisian Resort Probolinggo/ Resort Police of Probolinggo Regency

## 8.2 KOMUNIKASI COMMUNICATION

**Tabel 8.2.1** Jumlah Kantor Pos Pembantu Menurut Kecamatan di Kabupaten Probolinggo, 2017–2021  
*Number of Post Offices Subsidiaries by Subdistrict in Probolinggo Regency, 2017–2021*

Kecamatan Subdistrict	2017	2018	2020	2021
(1)	(2)	(3)	(4)	(5)
1. Sukapura	1	1	1	1
2. Sumber	-	-	-	-
3. Kuripan	-	-	-	-
4. Bantaran	1	1	1	1
5. Leces	1	1	1	1
6. Tegalsiwalan	-	-	-	-
7. Banyuanyar	1	1	1	1
8. Tiris	1	1	1	1
9. Krucil	1	1	1	1
10. Gading	1	1	1	1
11. Pakuniran	1	1	1	1
12. Kotaanyar	1	1	1	1
13. Paiton	1	1	1	1
14. Besuk	1	1	1	1
15. Kraksaan	1	1	1	1
16. Krejengan	1	1	1	1
17. Pajarakan	1	1	1	1
18. Maron	1	1	1	1
19. Gending	1	1	1	1
20. Dringu	1	1	1	1
21. Wonomerto	1	1	1	1
22. Lumbang	1	1	1	1
23. Tongas	1	1	1	1
24. Sumberasih	1	1	1	1
<b>Kabupaten Probolinggo</b>	<b>21</b>	<b>21</b>	<b>21</b>	<b>21</b>

Sumber/Source: PT Pos Indonesia (Persero) Cabang Kabupaten Probolinggo/ Indonesia Post Office, Ltd of Branch of Probolinggo Regency

**Tabel** 8.2.2 **Jumlah Penerimaan dan Pengeluaran Giro/Cek Pos, Tabanas, Wesel Pos dan Hasil Penjualan Benda Pos, 2021**  
**Number of Receipts and Expenditures Giro / Cheque Post , Tabanas , Money Order and Sales Results Pos Objects, 2021**

Uraian Explanation	Satuan Unit	Penerimaan Receipts	Pengeluaran Expenditure
<b>1. Giro / Cek Pos / Postal Clearing and Cheque</b>			
Banyaknya/ Total	Lembar / Pieces	10 214	15 621
Nilai / Value	Rp	3 937 393 605	11 246 365 352
<b>2. Tabanas / National Saving</b>			
Banyaknya/ Total	Lembar / Pieces	2 826	909
Nilai / Value	Rp	32 105 109 343	33 336 079 422
<b>3. Wesel Pos Dalam Negeri / Domestic PostDraft</b>			
Banyaknya/ Total	Lembar / Pieces	6 735	4 557
Nilai / Value	Rp	7 330 474 180	3 809 310 425
<b>4. Wesel Pos Luar Negeri (Western Union) / International Post Draft</b>			
Banyaknya/ Total	Lembar / Pieces	236	3 756
Nilai / Value	Rp	1 144 104 920	17 491 643 879
<b>Hasil Penjualan Benda Pos / Sales Revenue of Post Object</b>			
Banyaknya/ Total	Lembar / Pieces	...	1 746 433
Nilai / Value	Rp	...	15 830 298 000

Sumber/Source: PT Pos Indonesia (Persero) Cabang Kabupaten Probolinggo/ Indonesia Post Office, Ltd of Branch of Probolinggo Regency



**Tabel 8.2.3** Jumlah Penerimaan dan Pengiriman Surat Pos Dalam Negeri dan Surat Pos Luar Negeri dan Paket Pos, 2020-2021  
**Table** *Number of Value acceptance and Shipping of Domestic and International Mail and Postal Parce, 2020-2021*

Uraian <i>Explanation</i>	Penerimaan <i>Receipt</i>		Pengiriman <i>Shipping</i>	
	2020	2021	2020	2021
(1)	(2)	(3)		
<b>1. Surat Pos Dalam Negeri / Domestic Mail</b>	109 557	120 512	...	39 027
<b>2. Surat Pos Luar Negeri / International Mail</b>	56	65	...	173
<b>3. Express Mail Service (EMS)</b>	802	898	...	536
<b>4. Paket Pos Dalam Negeri/ Domestic Postal Parcel</b>	185 153	222 183	...	198 976
<b>5. Paket Pos Luar Negeri/ International Postal Parcel</b>	91	102	...	187
<b>Jumlah/Total</b>	<b>295 659</b>	<b>1 065</b>	<b>...</b>	<b>896</b>

Sumber/Source: PT Pos Indonesia (Persero) Cabang Kabupaten Probolinggo/ Indonesia Post Office, Ltd of Branch of Probolinggo Regency



# 9

## PERBANKAN, KOPERASI DAN HARGA-HARGA

*Bank, Cooperative and Price*



### Jumlah Koperasi Aktif

*Number of Active Cooperative*

**808**



### Jumlah Anggota Koperasi

*Number of Cooperative Member*

**43.378**



**PENJELASAN TEKNIS****TECHNICAL NOTES**

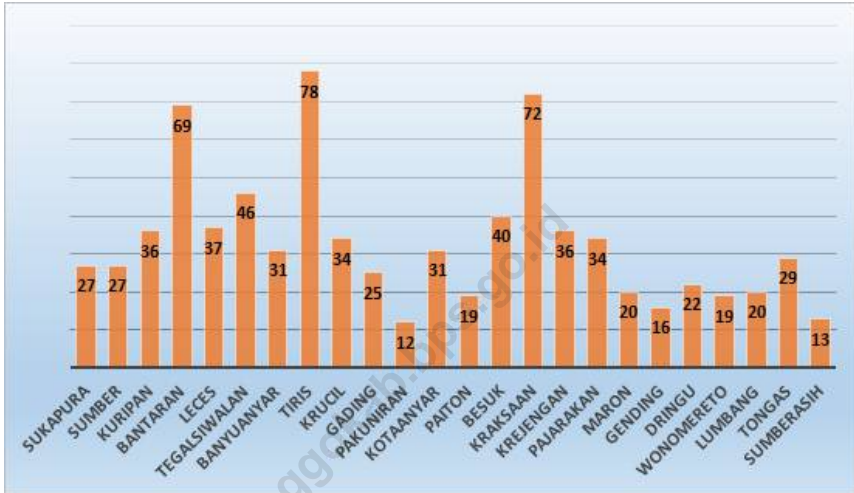
1. Koperasi adalah sebuah organisasi ekonomi yang dimiliki dan dioperasikan oleh orang-orang demi kepentingan bersama. Koperasi melandaskan kegiatan berdasarkan prinsip gerakan ekonomi rakyat yang berdasarkan asas kekeluargaan
  2. Koperasi Aktif adalah Koperasi yang dalam 3 (tiga) tahun terakhir secara berturut-turut mengadakan RAT (Rapat Anggota Tahunan) dan melakukan kegiatan usaha untuk melayani anggota.
  3. Koperasi unit desa merupakan koperasi di wilayah pedesaan yang bergerak dalam penyediaan kebutuhan masyarakat yang berkaitan dengan kegiatan pertanian.
  4. KPRI adalah koperasi yang didirikan oleh pegawai negeri sipil serta dikelola untuk kepentingan pegawai negeri sipil. Oleh karena itu, KPRI dalam kegiatannya lebih memfokuskan diri untuk mensejahterakan pegawai negeri sipil sebagai anggotanya. keluarganya terkadang membutuhkan tambahan penghasilan.
1. *A cooperative is an economic organization that is owned and operated by individuals for the common interest. Cooperatives base activities based on the principles of the people's economic movement which are based on the principle of kinship*
  2. *Active Cooperative is a Cooperative which in the last 3 (three) consecutive years has held an RAT (Annual Member Meeting) and has conducted business activities to serve its members.*
  3. *Village unit cooperatives are cooperatives in rural areas that are engaged in providing community needs related to agricultural activities.*
  4. *KPRI is a cooperative established by civil servants and managed for the benefit of civil servants. Therefore, in its activities, KPRI focuses more on the welfare of civil servants as its members. his family sometimes needs additional income.*

5. Koperasi Karyawan (KopKar) Manulife Indonesia merupakan lembaga usaha bersama yang didasari kekeluargaan dalam memberikan jasa dan layanan kepada lebih dari 1.500 anggota tetap dan 10.000 anggota tidak tetap.
6. Koperasi Pasar (Koppas) adalah jenis koperasi yang beranggotakan para pedagang pasar.
5. *Manulife Indonesia's Employee Cooperative (KopKar) is a joint venture institution based on kinship in providing services and services to more than 1,500 permanent members and 10,000 non-permanent members.*
6. *Market Cooperatives (Koppas) are a type of cooperative whose members are market traders.*

<https://probolinggokab.bps.go.id>

**Gambar**  
**Figures** 9.1

**Jumlah Koperasi Aktif Menurut Kecamatan di Kabupaten Probolinggo, 2021**  
*Number of Active Cooperative by Subdistrict in Probolinggo Regency, 2021*



Sumber/Source: Dinas Koperasi, Usaha Kecil dan Menengah Kabupaten Probolinggo/ Cooperatives, Small and Medium Enterprises Service of Probolinggo Regency





**Tabel**  
**Table** 9.1

**Jumlah Koperasi Aktif Menurut Kecamatan di Kabupaten Probolinggo, 2017–2021**  
**Number of Active Cooperative by Subdistrict in Probolinggo Regency, 2017–2021**

Kecamatan Subdistrict	2018	2019	2020	2021
(1)	(2)	(3)	(4)	(5)
1. Sukapura	27	27	27	19
2. Sumber	25	27	27	14
3. Kuripan	37	36	36	12
4. Bantaran	71	69	69	26
5. Lece	35	37	37	26
6. Tegalsiwalan	44	45	46	19
7. Banyuanyar	31	31	31	23
8. Tiris	75	77	78	18
9. Krucil	33	33	34	22
10. Gading	25	25	25	23
11. Pakuniran	12	12	12	29
12. Kotaanyar	31	31	31	22
13. Paiton	19	19	19	61
14. Besuk	39	39	40	32
15. Kraksaan	72	71	72	60
16. Krejengan	34	34	36	26
17. Pajarakan	35	34	34	36
18. Maron	20	20	20	38
19. Gending	16	16	16	43
20. Dringu	22	22	22	53
21. Wonomerto	19	19	19	13
22. Lumbang	20	20	20	18
23. Tongas	30	30	29	25
24. Sumberasih	13	13	13	21
<b>Kabupaten Probolinggo</b>	<b>785</b>	<b>787</b>	<b>793</b>	<b>679</b>

Sumber/Source: Dinas Koperasi dan Usaha Mikro Kabupaten Probolinggo/Department of Cooperatives and Micro Enterprises of Probolinggo Regency

Tabel  
Table 9.2

**Jumlah Koperasi Menurut Jenis Koperasi dan Kecamatan di Kabupaten Probolinggo, 2021**  
*Number of Cooperative and Subdistrict in Probolinggo Regency, 2021*

Kecamatan Subdistrict	Jenis Koperasi / Kind of Cooperative					Jumlah Total
	Produsen Producer	Konsumen Consumer	Pemasaran Marketing	Jasa Services	Simpan Pinjam Savings and Loan	
(1)	(2)	(3)	(4)	(5)	(6)	(7)
1. Sukapura	1	18	-	1	-	20
2. Sumber	1	12	-	-	3	16
3. Kuripan	2	9	-	-	1	12
4. Bantaran	2	16	-	-	9	27
5. Leces	3	24	-	-	4	31
6. Tegalsiwalan	2	15	-	1	1	19
7. Banyuanyar	4	17	-	1	5	27
8. Tiris	3	17	-	-	-	20
9. Krucil	5	19	-	3	1	28
10. Gading	6	28	1	-	2	37
11. Pakuniran	2	23	-	-	9	34
12. Kotaanyar	4	18	-	-	9	31
13. Paiton	1	51	1	4	18	75
14. Besuk	3	20	-	-	13	36
15. Kraksaan	9	57	2	6	6	82
16. Krejengan	6	23	-	-	5	34
17. Pajarakan	5	22	-	3	7	37
18. Maron	3	30	-	3	5	41
19. Gending	9	26	-	-	11	46
20. Dringu	9	38	-	2	10	59
21. Wonomerto	1	12	-	-	-	13
22. Lumbang	4	14	-	2	1	21
23. Tongas	5	21	-	-	3	29
24. Sumberasih	4	18	-	-	-	22
<b>Kabupaten Probolinggo</b>	<b>94</b>	<b>559</b>	<b>4</b>	<b>26</b>	<b>125</b>	<b>808</b>

Sumber/Source: Dinas Koperasi dan Usaha Mikro Kabupaten Probolinggo/Department of Cooperatives and Micro Enterprises of Probolinggo Regency

Tabel  
Table 9.3**Jumlah Koperasi Aktif, Jumlah Anggota dan Nilai  
Pendapatan (SHU) Menurut Kecamatan di Kabupaten  
Probolinggo, 2021****Number of Active Cooperative, Member and Income Value  
by Subdistrict in Probolinggo Regency, 2021**

Kecamatan Subdistrict	Jumlah Koperasi/ Number of Cooperatives	Jumlah Anggota/ Number of Members	Nilai Pendapatan/ SHU Value Income
(1)	(2)	(3)	(4)
1. Sukapura	20	2 032	273 623 304
2. Sumber	16	214	248 062 534
3. Kuripan	12	401	567 855 295
4. Bantaran	27	1 374	49 373 150
5. Lece	31	2 034	141 948 620
6. Tegalsiwalan	19	905	241 033 594
7. Banyuanyar	27	392	107 913 171
8. Tiris	20	760	219 791 569
9. Krucil	28	6 586	610 104 564
10. Gading	37	392	48 145 965
11. Pakuniran	34	1 141	50 405 625
12. Kotaanyar	31	1 222	47 143 965
13. Paiton	75	3 780	8 558 149 554
14. Besuk	36	1 450	166 617 650
15. Kraksaan	82	4 838	2 078 081 330
16. Krejengan	34	937	240 028 494
17. Pajarakan	37	2 119	296 005 764
18. Maron	41	1402	118 913 070
19. Gending	46	2 363	689 357 410
20. Dringu	70	6 115	4 810 310 579
21. Wonomerto	13	131	158 550 452
22. Lumbang	21	194	33 645 250
23. Tongas	29	574	444 966 871
24. Sumberasih	22	2020	491 822 744
<b>Kabupaten Probolinggo</b>	<b>808</b>	<b>43 378</b>	<b>20 691 850 096</b>

Sumber/Source: Dinas Koperasi dan Usaha Mikro Kabupaten Probolinggo/Department of Cooperatives and Micro Enterprises of Probolinggo Regency



Bagaimana

# Konsumsi Rokok

Masyarakat Probolinggo

*How does Cigarettes Consumption of Probolinggo people?*



**59** rb



**rata-rata pengeluaran kapita per bulan untuk konsumsi rokok sebesar**

**59.318**

*monthly average expenditure for cigarettes is Rp 59.318*



**tertinggi** dari semua kelompok makanan **atas konsumsi ikan**

*third most consumed above fish consumption*



**2x**

konsumsi rokok setara dengan **2 kali** konsumsi **daging**

*equal to 2 times meat consumption*



**3x**

setara dengan **3**



**4x**

setara dengan **4**



**PENJELASAN TEKNIS****TECHNICAL NOTES**

1. Pengeluaran rata-rata per kapita adalah biaya yang dikeluarkan untuk konsumsi semua anggota rumah tangga selama sebulan baik yang berasal dari pembelian, pemberian maupun produksi sendiri dibagi dengan banyaknya anggota rumah tangga dalam rumah tangga tersebut.
2. Pengeluaran merupakan salah satu pendekatan yang digunakan untuk mengukur kesejahteraan penduduk. Umumnya kesejahteraan dapat dilihat dari besaran pendapatan penduduk, semakin tinggi pendapatan perkapita penduduk, dianggap semakin sejahtera. Namun untuk memperoleh informasi tentang pendapatan rumah tangga sangatlah sulit. Susenas dalam mengukur kesejahteraan menggunakan pendekatan pengeluaran. Secara umum jumlah pengeluaran berbanding lurus dengan pendapatan. Rumah tangga yang pengeluarannya besar tentunya mempunyai pendapatan yang besar pula, kondisi ini dapat mencerminkan tingkat kemampuan ekonomi masyarakat. Kemampuan daya beli masyarakat dapat memberikan gambaran tentang tingkat kesejahteraan masyarakat. Semakin tinggi daya beli masyarakat menunjukkan

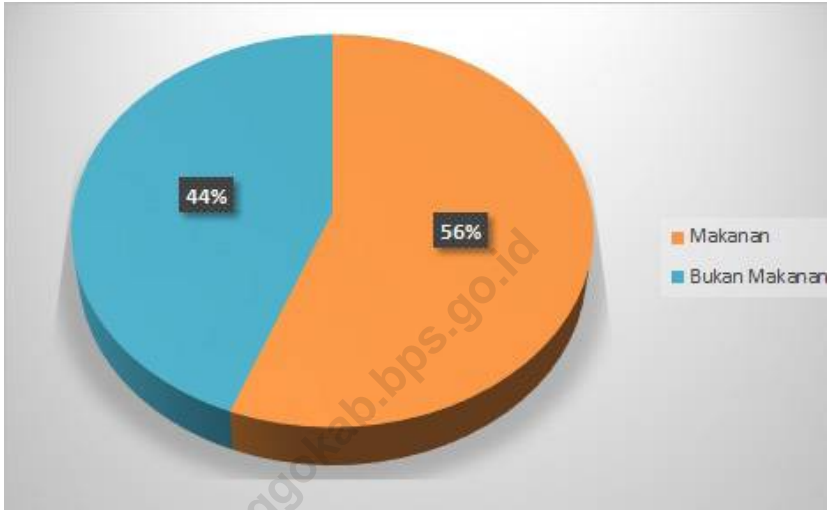
1. *Per capita Average Expenditure is the cost spent for all household members consumption during the month, whether from purchasing, giving or own production, divided by the number of household members in the household.*
2. *Expenditure is one of the approaches used to measure the welfare of the population. Generally, welfare can be seen from the amount of population income, the higher the income per capita of the population, the more prosperous it is considered. However, to obtain information about household income is very difficult. Susenas in measuring welfare uses the expenditure approach. In general, total expenses are directly proportional to income. Households with large expenditures certainly have a large income, this condition can reflect the level of economic capacity of the community. The purchasing power of the community can provide an overview of the level of community welfare. The higher the purchasing power of the community shows an increase in their ability to meet their daily needs and is an indication of an increase in community welfare.*

peningkatan kemampuan dalam memenuhi kebutuhan hidupnya dan menjadi salah satu indikasi peningkatan kesejahteraan masyarakat.

3. Data pengeluaran dapat mengungkap tentang pola konsumsi rumah tangga secara umum menggunakan indikator proporsi pengeluaran untuk makanan dan non makanan. Komposisi pengeluaran rumah tangga dapat dijadikan ukuran untuk menilai tingkat kesejahteraan ekonomi penduduk, makin rendah persentase pengeluaran untuk makanan terhadap total pengeluaran makin membaik tingkat kesejahteraan.
3. *Expenditure data can reveal general household consumption patterns using indicators of the proportion of expenditure on food and non-food items. The composition of household expenditure can be used as a measure to assess the level of economic welfare of the population, the lower the percentage of expenditure on food to total expenditure the better the level of welfare.*
4. Pengeluaran rumah tangga dibedakan menurut kelompok makanan dan bukan makanan. Perubahan pendapatan seseorang akan berpengaruh pada pergeseran pola pengeluaran. Semakin tinggi pendapatan, semakin tinggi pengeluaran bukan makanan. Dengan demikian, pola pengeluaran dapat dipakai sebagai salah satu alat untuk mengukur tingkat kesejahteraan penduduk, dimana perubahan komposisinya digunakan sebagai petunjuk perubahan tingkat kesejahteraan
4. *Household expenditure is differentiated according to food and non-food groups. Changes in one's income will have an effect on shifting spending patterns. The higher the income, the higher the non-food expenditure. Thus, spending patterns can be used as a tool to measure the level of welfare of the population, where changes in its composition are used as indicators of changes in the level of welfare.*



**Gambar** 10.1 **Persentase Pengeluaran per Kapita Sebulan Menurut Kelompok Komoditas di Kabupaten Probolinggo, 2021**  
**Figures** *Percentage of Monthly Expenditure per Capita by Commodity Group in Probolinggo Regency, 2021*



Sumber/Source: BPS, Survei Sosial Ekonomi Nasional (Susenas) Maret/BPS-Statistics Indonesia, National Socioeconomic Survey March



**Tabel**  
**Table** 10.1

**Rata-rata Pengeluaran per Kapita Sebulan Menurut Kelompok Komoditas (rupiah) di Kabupaten Probolinggo, 2020 dan 2021**  
**Monthly Average Expenditure per Capita by Commodity Group (rupiahs) in Probolinggo Regency, 2020 and 2021**

<b>Kelompok Komoditas/Commodity Group</b>	<b>2020</b>	<b>2021</b>
(1)	(2)	(3)
<b>Makanan/Food</b>		
Padi-padian/Cereals	71 229	71 742
Umbi-umbian/Tubers	4 817	4 164
Ikan/udang/cumi/kerang/Fish/shrimp/common squid/shells	33 064	34 996
Daging/Meat	18 930	25 111
Telur dan susu/Eggs and milk	24 732	19 897
Sayur-sayuran/Vegetables	29 434	32 723
Kacang-kacangan/Legumes	15 067	16 683
Buah-buahan/Fruits	21 637	14 682
Minyak dan kelapa/Oil and coconut	9 933	11 217
Bahan minuman/Beverage stuffs	17 952	17 855
Bumbu-bumbuan/Spices	11 370	11 187
Konsumsi lainnya/Miscellaneous food items	10 533	11 050
Makanan dan minuman jadi/Prepared food and beverages	146 994	121 898
Rokok/Cigarettes	64 079	59 318
<b>Jumlah makanan/Total food</b>	<b>479 768</b>	<b>452 522</b>
<b>Bukan makanan/Non-food</b>		
Perumahan dan fasilitas rumah tangga/Housing and household facilities	167 805	177 819
Aneka komoditas dan jasa/Goods and services	76 385	69 167
Pakaian, alas kaki, dan tutup kepala/Clothing, footwear, and headgear	23 046	20 783
Komoditas tahan lama/Durable goods	71 927	52 193
Pajak, pungutan, dan asuransi/Taxes and insurance	23 003	26 384
Keperluan pesta dan upacara/kenduri/Parties and ceremonies	17 263	5 016
<b>Jumlah bukan makanan/Total non-food</b>	<b>379 430</b>	<b>351 361</b>
<b>Jumlah/Total</b>	<b>859 198</b>	<b>803 883</b>

Sumber/Source: BPS, Survei Sosial Ekonomi Nasional (Susenas) Maret/BPS-Statistics Indonesia, National Socioeconomic Survey March

**Tabel**  
**Table** 10.2**Persentase Pengeluaran per Kapita Sebulan Menurut Kelompok Komoditas di Kabupaten Probolinggo, 2020 dan 2021**  
**Percentage of Monthly Expenditure per Capita by Commodity Group in Probolinggo Regency, 2020 and 2021**

<b>Kelompok Komoditas/Commodity Group</b>	<b>2020</b>	<b>2021</b>
(1)	(2)	(3)
<b>Makanan/Food</b>		
Padi-padian/Cereals	8,29	8,92
Umbi-umbian/Tubers	0,56	0,52
Ikan/udang/cumi/kerang/Fish/shrimp/common squid/shells	3,84	4,35
Daging/Meat	2,20	2,48
Telur dan susu/Eggs and milk	2,88	2,88
Sayur-sayuran/Vegetables	3,34	4,07
Kacang-kacangan/Legumes	1,75	2,08
Buah-buahan/Fruits	2,52	1,83
Minyak dan kelapa/Oil and coconut	1,16	1,40
Bahan minuman/Beverage stuffs	2,09	2,22
Bumbu-bumbuan/Spices	1,32	1,39
Konsumsi lainnya/Miscellaneous food items	1,23	1,37
Makanan dan minuman jadi/Prepared food and beverages	17,11	15,16
Rokok/Cigarettes	7,46	7,38
<b>Jumlah makanan/Total food</b>	<b>54,84</b>	<b>56,29</b>
<b>Bukan makanan/Non-food</b>		
Perumahan dan fasilitas rumah tangga/Housing and household facilities	19,53	22,12
Aneka komoditas dan jasa/Goods and services	8,89	8,60
Pakaian, alas kaki, dan tutup kepala/Clothing, footwear, and headgear	2,68	2,59
Komoditas tahan lama/Durable goods	8,37	6,49
Pajak, pungutan, dan asuransi/Taxes and insurance	2,68	3,28
Keperluan pesta dan upacara/kenduri/Parties and ceremonies	2,01	0,62
<b>Jumlah bukan makanan/Total non-food</b>	<b>44,16</b>	<b>43,71</b>
<b>Jumlah/Total</b>	<b>100,00</b>	<b>100,00</b>

Sumber/Source: BPS, Survei Sosial Ekonomi Nasional (Susenas) Maret/BPS-Statistics Indonesia, National Socioeconomic Survey March

**Tabel**  
**Table** 10.3

**Rata-rata Pengeluaran Perkapita Sebulan (Dalam Rupiah)  
Menurut Kuintil Pengeluaran di Kabupaten Probolinggo,  
2020 dan 2021**  
*Monthly Average Expenditure Per Capita Specified by  
Expenditure Quintil in Probolinggo Regency, 2020 and  
2021*

<b>Kuintil Pengeluaran Perkapita Sebulan Monthly Expenditure Quantil Percapita (Rp)</b>	<b>2020</b>	<b>2021</b>
(1)	(2)	(3)
Kuintil/Pop. Quintil 1	385 619	352 281
Kuintil/Pop. Quintil 2	524 195	497 968
Kuintil/Pop. Quintil 3	665 064	639 613
Kuintil/Pop. Quintil 4	920 844	846 596
Kuintil/Pop. Quintil 5	1 799 457	1 683 682
<b>Rata-rata/Average</b>	<b>859 198</b>	<b>803 883</b>

Sumber/Source: BPS, Survei Sosial Ekonomi Nasional (Susenas) Maret/BPS-Statistics Indonesia, National Socioeconomic Survey March





## Jumlah Usaha Kecil Menengah

*Number of Small Medium Enterprise*

**68.872**

**Usaha Kecil:** Usaha yang memiliki jumlah tenaga kerja **5 - 19 orang**

*Small Enterprise: employ 5-19 employee*

**Usaha Menengah:** Usaha yang memiliki jumlah tenaga kerja **20 - 99 orang**

*Medium Enterprise: employ 20-99 employee*





**PENJELASAN TEKNIS**

1. Pasar adalah salah satu dari berbagai sistem, institusi, prosedur, hubungan social dan infrastruktur di mana usaha menjual barang, jasa dan tenaga kerja untuk orang-orang dengan imbalan uang. Barang dan jasa yang dijual menggunakan alat pembayaran yang sah seperti uang fiat. Kegiatan ini merupakan bagian dari perekonomian.
2. Toko atau kedai adalah sebuah tempat tertutup yang di dalamnya terjadi kegiatan perdagangan dengan jenis benda atau barang yang khusus, misalnya toko buku, toko buah, dan sebagainya. Secara fungsi ekonomi, istilah "toko" sesungguhnya hampir sama dengan "kedai" atau "warung". Akan tetapi pada perkembangan istilah, kedai dan warung cenderung bersifat tradisional dan sederhana, dan warung umumnya dikaitkan dengan tempat penjualan makanan dan minuman. Secara bangunan fisik, toko lebih terkesan mewah dan modern dalam arsitektur bangunannya dari pada warung. Toko juga lebih modern dalam hal barang-barang yang dijual dan proses transaksinya.

**TECHNICAL NOTES**

1. *Market is one of many systems, institutions, procedures, social relations and infrastructure where businesses sell goods, services and employment for people in exchange for money. Goods and services sold using legal tender as fiat money. This activity is part of the economy.*
2. *Store or shop is a place that is closed occurs with this type of trading activity benda atau special item, such as bookstores, fruit, and so on. In the economy, the term "store" is very similar to the real "store" or "shop". But in terms of development, and coffee shops tend to be traditional and simple, and the coffee is generally associated with the sale of food and drinks. By building physical store more impressed luxury and modern in its architecture daripada warung. Stores are also more modern in terms of goods sold and the transaction process.*

- |   |  |
|---|--|
| 3. Kios adalah bangunan permanen di area pasar yang beratap dan dipisahkan satu dengan yang lainnya dengan pemisah mulai dari lantai sampai dengan langit-langit yang dipergunakan untuk usaha. | 3. <i>Kiosk is a permanent building in a market area that has a roof and is separated from one another by a separator from the floor to the ceiling that is used for business.</i> |
| 4. Warung adalah tempat menjual makanan, minuman, kelontong dan sebagainya.   | 4. <i>Warung is a place to sell food, drinks, grocery and so on</i>  |

<https://probolinggokab.bps.go.id>

**Gambar  
Figures**

**11.1 Jumlah Usaha Kecil Menengah di Kabupaten Probolinggo, 2021**

*The number of small and medium enterprises in Probolinggo Regency, 2021*



Sumber/Source : Dinas Koperasi, Usaha Kecil dan Menengah Kabupaten Probolinggo/ Cooperatives, Small and Medium Enterprises Service of Probolinggo Regency



**Tabel** 11.1 **Jumlah Usaha Mikro, Kecil, dan Menengah di Kabupaten Probolinggo, 2021**  
**Table** *Number of Micro, Small, and Medium Enterprises in Probolinggo Regency*

Kecamatan Subdistrict	Jumlah Usaha Mikro, Kecil, dan Menengah Number of Micro, Small, and Medium Enterprise
(1)	(2)
1. Sukapura	1 078
2. Sumber	704
3. Kuripan	822
4. Bantaran	3 787
5. Lece	4 494
6. Tegalsiwalan	2 010
7. Banyuwanyar	2 851
8. Tiris	3 739
9. Krucil	1 989
10. Gading	2 849
11. Pakuniran	2 525
12. Kotaanyar	1 913
13. Paiton	5 041
14. Besuk	3 706
15. Kraksaan	5 335
16. Krejengan	2 109
17. Pajarakan	2 948
18. Maron	4 329
19. Gending	2 970
20. Dringu	3 161
21. Wonomerto	1 504
22. Lumbang	1 502
23. Tongas	3 948
24. Sumberasih	3 558
<b>Kabupaten Probolinggo</b>	<b>68 872</b>

**Tabel**  
**Table** 11.2**Jumlah Usaha Kecil Menengah di Kabupaten Probolinggo, 2017- 2021***The number of small and medium enterprises in Probolinggo Regency, 2017 - 2021*

Kecamatan Subdistrict	2017	2019	2020	2021
(1)	(2)	(3)	(4)	(5)
1. Sukapura	1 134	1 134	1 096	1 078
2. Sumber	710	710	693	704
3. Kuripan	796	796	695	822
4. Bantaran	3 983	3 983	3 893	3 787
5. Lece	4 762	4 762	4 690	4 494
6. Tegalsiwalan	2 107	2 107	2 095	2 010
7. Banyuanyar	3 019	3 019	2 995	2 851
8. Tiris	3 806	3 805	3 408	3 739
9. Krucil	2 098	2 098	2 062	1 989
10. Gading	2 894	2 894	2 729	2 849
11. Pakuniran	2 667	2 667	2 580	2 525
12. Kotaanyar	2 016	2 016	1 098	1 913
13. Paiton	5 331	5 331	5 298	5 041
14. Besuk	3 883	3 883	3 805	3 706
15. Kraksaan	5 618	5 618	5 592	5 335
16. Krejengan	2 209	2 209	2 195	2 109
17. Pajarakan	3 125	3 125	2 980	2 948
18. Maron	4 486	4 486	4 393	4 329
19. Gending	3 145	3 145	3 100	2 970
20. Dringu	3 327	3 327	3 290	3 161
21. Wonomerto	1 538	1 538	1 497	1 504
22. Lumbang	1 561	1 561	1 518	1 502
23. Tongas	4 144	4 144	4 107	3 948
24. Sumberasih	3 741	3 741	3 709	3 558
<b>Kabupaten Probolinggo</b>	<b>72 100</b>	<b>72 099</b>	<b>69 518</b>	<b>68 872</b>

Sumber/Source: Dinas Koperasi dan Usaha Mikro Kabupaten Probolinggo/ Department of Cooperatives and Micro Enterprises of Probolinggo Regency

### 3 Sektor Utama Perekonomian Probolinggo

*3 Main Economic Sector*



#### Sektor Pertanian, Kehutanan dan Perikanan

*Agriculture, Forestry, and Fishery*

**33,08%**



#### Sektor Industri Pengolahan

*Manufacturing*

**25,75%**



#### Sektor Perdagangan Besar dan Eceran; Reparasi Mobil

*Wholesale and Retail Trade; Repair of Motor  
Vehicles dan Motorcycles*

**12,77%**





**PENJELASAN TEKNIS****TECHNICAL NOTES**

1. Penghitungan statistik neraca nasional mengikuti buku petunjuk yang diterbitkan oleh Perserikatan Bangsa Bangsa (PBB) dikenal sebagai Sistem Neraca Nasional (SNN). SNN adalah rekomendasi internasional tentang bagaimana menyusun ukuran aktivitas ekonomi yang sesuai dengan standar neraca baku yang didasarkan pada prinsip-prinsip ekonomi. Rekomendasi yang dimaksud dinyatakan dalam sekumpulan konsep, definisi, klasifikasi, dan aturan neraca yang disepakati secara internasional dalam mengukur indikator tertentu seperti Produk Domestik Bruto (PDB). Salah satu bentuk adaptasi pencatatan statistik nasional adalah melakukan perubahan tahun dasar PDB Indonesia dari tahun 2000 ke 2010. Perubahan tahun dasar PDB dilakukan seiring dengan mengadopsi rekomendasi PBB yang tertuang dalam Sistem Neraca Nasional 2008 (SNA 2008).
  2. Produk Domestik Bruto pada tingkat nasional serta Produk Domestik Regional Bruto (PDRB) pada tingkat regional (provinsi) menggambarkan kemampuan suatu wilayah untuk menciptakan nilai tambah pada suatu waktu tertentu. Untuk menyusun PDB
1. *The method used to estimate national accounts statistics is based on the standard guidelines formed by United Nation known as System of National Accounts (SNA). SNA is the internationally agreed standard set of recommendations on how to compile measures of economic activity in accordance with strict accounting conventions based on economic principles. The recommendations are expressed in term of a set of concepts, definitions, classifications and accounting rules that comprise the internationally agreed standard for measuring indicators such as Gross Domestic Product (GDP). One of the improvement in the national statistical system is to rebase GDP form base year 2000 to 2010 in order to capture current economic condition. It is in line with the United Nations (UN) recommendation on 2008 SNA.*
  2. *The basic measure of the value added arising from economic activity is known as Gross Domestic Product at the national level and Gross Regional Domestic Product (GRDP) at the regional level (provinces/regencies/municipalities). To compile*

maupun PDRB digunakan 2 pendekatan, yaitu lapangan usaha dan pengeluaran. Keduanya menyajikan komposisi data nilai tambah dirinci menurut sumber kegiatan ekonomi (lapangan usaha) dan menurut komponen penggunaannya. PDB maupun PDRB dari sisi lapangan usaha merupakan penjumlahan seluruh komponen nilai tambah bruto yang mampu diciptakan oleh sektor-sektor ekonomi atas berbagai aktivitas produksinya. Sedangkan dari sisi pengeluaran menjelaskan tentang penggunaan dari nilai tambah tersebut.

3. PDB menurut lapangan usaha mengalami perubahan klasifikasi dari 9 lapangan usaha menjadi 17 lapangan usaha. PDB menurut lapangan usaha dirinci menurut total nilai tambah dari seluruh sektor ekonomi yang mencakup lapangan usaha Pertanian, Kehutanan, dan Perikanan; Pertambangan dan Penggalian; Industri Pengolahan; Pengadaan Listrik dan Gas; Pengadaan Air, Pengelolaan Sampah, Limbah dan Daur Ulang; Konstruksi; Perdagangan Besar dan Eceran, Reparasi Mobil dan Sepeda Motor; Transportasi dan Pergudangan; Penyediaan Akomodasi dan Makan Minum; Informasi dan Komunikasi; Jasa Keuangan dan Asuransi; Real Estat; Jasa

*these statistics, two approaches have been used, i.e. "production approach" and "expenditure approach". The first approach is to measure value added produced by various kinds of economic activities, while the second approach is to measure final uses of the country's output. In other words, GDP/GRDP is the sum of total value added produced by all economic industries (activities) and the way of using it.*

3. *GDP by industry classification changes from 9 sectors to 17 industries. GDP by industry is classified by types of economic activities such as Agriculture, Forestry and Fishing; Mining and Quarrying; Manufacturing; Electricity and Gas; Water supply, Sewerage, Waste Management and Remediation Activities; Construction; Wholesale and Retail Trade; Repair of Motor Vehicles and Motorcycles; Transportation and Storage; Accommodation and Food Service Activities; Information and Communication; Financial and Insurance Activities; Real Estate Activities; Business Activities; Public Administration; Defence and Compulsory Social Security; Education; Human Health and*

Perusahaan; Administrasi Pemerintahan, Pertahanan dan Jaminan Sosial Wajib; Jasa Pendidikan; Jasa Kesehatan dan Kegiatan Sosial; dan Jasa lainnya.

*Social Work Activities; and Other Services Activities.*

4. PDB menurut pengeluaran mengalami perubahan klasifikasi dimana pengeluaran konsumsi Lembaga Non Profit yang Melayani Rumah Tangga (LNPR) yang sebelumnya termasuk bagian dari pengeluaran konsumsi rumah tangga menjadi komponen terpisah. Sehingga klasifikasi PDB menurut pengeluaran dirinci menjadi 7 komponen yaitu komponen pengeluaran konsumsi rumah tangga, pengeluaran konsumsi LNPR, pengeluaran konsumsi pemerintah, pembentukan modal tetap bruto, perubahan inventori, ekspor barang dan jasa, dan impor barang dan jasa.

4. *GDP by expenditure classification changes where consumption expenditure Non-profit Institutions Serving Households (NPISH) previously included as part of household consumption expenditure is taken out into separate component. So that, GDP by type of expenditures is classified into: household consumption expenditure, NPISH consumption expenditure, government consumption expenditure, gross fixed capital formation, changes in inventories, exports of goods and services, and imports of goods and services.*

5. Pengeluaran konsumsi rumah tangga mencakup berbagai pengeluaran konsumsi akhir rumah tangga atas barang dan jasa untuk memenuhi kebutuhan individu ataupun kelompok secara langsung. Pengeluaran rumah tangga di sini mencakup makanan dan minuman selain restoran; pakaian, alas kaki dan jasa perawatannya; perumahan dan perlengkapan rumah tangga; kesehatan dan pendidikan; transportasi dan komunikasi;

5. *Household consumption expenditures consist of expenditures incurred by households, which are used for both individual or collective needs. Household consumptions are classified into food and beverages other than restaurants; clothing, footwear, and related maintenance services; housing and household equipment; health and education; transport and communication; restaurants and hotels; and others.*

restoran dan hotel serta lainnya.

6. Pengeluaran Pemerintah terdiri dari Pengeluaran Konsumsi Individu dan Pengeluaran Konsumsi Kolektif. Barang dan jasa individu merupakan barang dan jasa privat, dimana ciri-ciri barang privat adalah a) Scarcity, yaitu ada kelangkaan/keterbatasan dalam jumlah; b) Excludable consumption, yaitu konsumsi suatu barang dapat dibatasi hanya pada mereka yang memenuhi persyaratan tertentu (biasanya harga); c) Rivalrous competition, yaitu konsumsi oleh satu konsumen akan mengurangi atau menghilangkan kesempatan pihak lain untuk melakukan hal serupa. Contoh barang dan jasa yang dihasilkan pemerintah dan tergolong sebagai barang dan jasa individu adalah jasa pelayanan kesehatan pemerintah di rumah sakit/puskesmas dan jasa pendidikan di sekolah/universitas negeri. Sedangkan barang dan jasa kolektif ekuivalen dengan barang publik yang memiliki ciri a) Non rivalry, yaitu penggunaan satu konsumen terhadap suatu barang tidak mengurangi kesempatan konsumen lain untuk juga mengkonsumsi barang tersebut; b) Non excludable, yaitu apabila suatu barang publik tersedia, maka tidak ada yang dapat menghalangi siapapun
6. *Government consumption expenditure consists of Individual Consumption Expenditure and Collective Consumption Expenditure. Individual goods and services are private goods and services, which the characteristics of private goods is a) Scarcity, that there is a scarcity/limited in number; b) Excludable consumption, the consumption of goods can be limited only to those who meet certain requirements (usually the price); c) Rivalrous competition, ie consumption by the consumer will reduce or eliminate the chance of another party to do so. Examples of goods and services produced by government and classified as goods and services of individuals is the government health services in hospitals/health centers and education services in schools/universities. Collective goods and services equivalent to public goods characterized by a) Non-rivalry, namely the use of a consumer for an item does not reduce the chance of another consumer to also consume goods; b) Non-excludable, i.e. when a public good available, then nothing can hinder anyone to benefit from the goods or in other words everyone has access to the goods. Examples of goods and services produced by government and classified as collective goods and services is carried military*

untuk memperoleh manfaat dari barang tersebut atau dengan kata lain setiap orang memiliki akses ke barang tersebut. Contoh barang dan jasa yang dihasilkan pemerintah dan tergolong sebagai barang dan jasa kolektif adalah jasa pertahanan yang dilakukan TNI dan keamanan yang dilakukan kepolisian.

*defense services and the police's security.*

7. Pembentukan Modal Tetap Bruto (PMTB) mencakup pengadaan, pembuatan, dan pembelian barang modal. Barang modal dimaksud adalah barang-barang yang digunakan untuk proses produksi, tahan lama atau yang mempunyai umur pemakaian lebih dari satu tahun seperti bangunan, mesin-mesin dan alat angkutan. Termasuk pula di sini perbaikan besar (berat) yang sifatnya memperpanjang umur atau mengubah bentuk atau kapasitas barang modal tersebut. Pengeluaran barang modal untuk keperluan militer juga dicakup sebagai PMTB. Klasifikasi komponen PMTB dibagi menjadi 6 sub komponen yaitu Konstruksi; Mesin dan Peralatan; Kendaraan; Peralatan Lainnya; Cultivated Biological Resources (CBR) dan Produk Kekayaan Intelektual.
7. *Gross Fixed Capital Formation (GFCF) includes procurement, manufacture, and the purchase of capital goods. Capital goods are goods which are used for the production process, durable or have a service life of more than one year such as buildings, machinery, and transportation equipment. Including here: huge improvement that are to extend the life or changing the shape or the capacity of the capital goods. Capital expenditures for military purposes are also covered as GFCF. GFCF component are classified into six sub-components: Construction; Machinery and Equipment; vehicle; Other equipment; Cultivated Biological Resources (CBR) and Intellectual Property Product.*
8. Ekspor barang dan jasa merupakan transaksi perdagangan barang dan jasa dari penduduk (residen) ke bukan penduduk (nonresiden).
8. *Exports of goods and services consist of transactions of goods and services from residents to non-residents. Imports of goods*

Impor barang dan jasa adalah transaksi perdagangan dari bukan penduduk ke penduduk. Ekspor atau impor barang terjadi pada saat terjadi perubahan hak kepemilikan barang antara penduduk dengan bukan penduduk (dengan atau tanpa perpindahan fisik barang tersebut). Pada PDB dengan tahun dasar 2010, ekspor dan impor barang dirinci menjadi nonmigas dan migas.

*and services consist of transaction of goods and services from non-residents to residents. Exports and imports of goods occur when there are changes in ownership of goods between residents and non-residents (with or without physical movements of goods across frontiers). On the GDP at 2010 basic year, exports and imports of goods specified into non oil and gas and oil and gas.*

9. Produk Domestik Bruto maupun agregat turunannya disajikan dalam 2 (dua) versi penilaian, yaitu atas dasar "harga berlaku" dan atas dasar "harga konstan". Disebut sebagai harga berlaku karena seluruh agregat dinilai dengan menggunakan harga pada tahun berjalan, sedangkan harga konstan penilaiannya didasarkan kepada harga satu tahun dasar tertentu, dalam publikasi ini digunakan harga tahun 2010.

9. *GDP and its aggregations are presented in two forms: at current market prices and at constant base year market prices. In presenting current market prices, all aggregates are valued at current market prices, while base year constant market prices are shown by valuing all aggregates at fixed base year prices. Year of 2010 is used as the base year in this publication.*

10. Laju pertumbuhan Produk Domestik Bruto diperoleh dari perhitungan PDB atas dasar harga konstan. Diperoleh dengan cara mengurangi nilai PDB pada tahun ke-n terhadap nilai pada tahun ke n-1 (tahun sebelumnya), dibagi dengan nilai pada tahun ke n-1, dikalikan dengan 100 persen. Laju pertumbuhan menunjukkan perkembangan

10. *Growth rate of Gross Domestic Product is derived from GDP at constant market prices. It is obtained by subtracting the value of GDP year n with the value of GDP year n-1, divided by the value of GDP year n-1 then multiplied by 100 percent. The growth rate of GDP explains the income growth during the given period.*

agregat pendapatan dari satu waktu tertentu terhadap waktu sebelumnya.

<https://probolinggo.kab.bps.go.id>





**Gambar** 12.1 **Pertumbuhan Ekonomi Kabupaten Probolinggo (%), 2010-2021**  
**Figures** *Economic Growth Probolinggo Regency(%), 2010-2021*



Sumber/Source : Badan Pusat Statistik Kabupaten Probolinggo/ *Statistics of Probolinggo Regency*



**Gambar**  
**Figures**

**12.2 Produk Domestik Regional Bruto Atas Dasar Harga Berlaku Menurut Lapangan Usaha (miliar rupiah), 2016–2021**  
**Gross Regional Domestic Product at Current Market Prices by Industry (billion rupiahs), 2016–2021**



Sumber/Source : Badan Pusat Statistik Kabupaten Probolinggo/ Statistics of Probolinggo Regency



**Tabel**  
**Table** 12.1

**Produk Domestik Regional Bruto Atas Dasar Harga  
Berlaku Menurut Lapangan Usaha (miliar rupiah), 2017–  
2021**  
*Gross Regional Domestic Product at Current Market Prices  
by Industry (billion rupiahs), 2017-2021*

Lapangan Usaha/Industry	2017	2018	2019	2020*	2021**
(1)	(2)	(3)	(4)	(5)	(6)
A Pertanian, Kehutanan, dan Perikanan/ <i>Agriculture, Forestry, and Fishing</i>	10 773,09	10 834,05	11 132,59	11 345,41	11 779,67
B Pertambangan dan Penggalian/ <i>Mining and Quarrying</i>	664,83	720,19	733,68	690,16	709,26
C Industri Pengolahan/ <i>Manufacturing</i>	6 852,74	7 670,95	8 415,78	8 372,33	9 170,04
D Pengadaan Listrik dan Gas/ <i>Electricity and Gas</i>	264,48	291,30	311,84	311,16	319,10
E Pengadaan Air; Pengelolaan Sampah, Limbah, dan Daur Ulang/ <i>Water Supply; Sewerage, Waste Management, and Remediation Activities</i>	34,11	35,84	37,01	38,30	38,93
F Konstruksi/ <i>Construction</i>	2 183,05	2 415,15	2 528,66	2 384,98	2 460,63
G Perdagangan Besar dan Eceran; Reparasi Mobil dan Sepeda Motor/ <i>Wholesale and Retail Trade; Repair of Motor Vehicles and Motorcycles</i>	3 720,53	4 104,69	4 452,78	4 181,95	4 546,70
H Transportasi dan Pergudangan/ <i>Transportation and Storage</i>	281,59	306,54	341,75	327,84	353,06
I Penyediaan Akomodasi dan Makan Minum/ <i>Accommodation and Food Service Activities</i>	507,72	556,69	600,09	537,11	573,25
J Informasi dan Komunikasi/ <i>Information and Communication</i>	791,64	846,19	916,13	982,23	1 029,92

Lanjutan Tabel/Continued Table 12.1

Lapangan Usaha/Industry		2017	2018	2019	2020*	2020**
(1)	(2)	(3)	(4)	(5)	(6)	
K	Jasa Keuangan dan Asuransi/ Financial and Insurance Activities	612,61	656,81	685,72	684,80	706,44
L	Real Estat/Real Estate Activities	679,87	751,53	804,08	823,63	835,60
M,N	Jasa Perusahaan/Business Activities	106,49	118,38	127,46	121,20	124,49
O	Administrasi Pemerintahan, Pertahanan, dan Jaminan Sosial Wajib/Public Administration and Defence; Compulsory Social Security	957,17	1 057,31	1 158,98	1 183,63	1 172,42
P	Jasa Pendidikan/Education	806,25	862,36	933,09	965,26	967,62
Q	Jasa Kesehatan dan Kegiatan Sosial/Human Health and Social Work Activities	177,47	191,76	208,56	230,37	244,98
R,S,T,U	Jasa Lainnya/Other Services Activities	547,98	594,04	631,99	540,73	573,41
<b>Produk Domestik Regional Bruto/ Gross Regional Domestic Product</b>		<b>29 961,63</b>	<b>32 012,21</b>	<b>34 013,66</b>	<b>33 721,07</b>	<b>35 605,52</b>

Catatan/Note: \*: Angka Sementara/Preliminary \*\*: Angka Sangat Sementara/Very Preliminary

Sumber/Source: BPS Kabupaten Probolinggo, Berbagai sensus, survei, dan sumber lain/ BPS-Statistics of Probolinggo Regency, various Census, survey, and others sources

**Tabel** 12.2  
**Table**

**Produk Domestik Regional Bruto Atas Dasar Harga Konstan 2010 Menurut Lapangan Usaha (miliar rupiah), 2017-2021**  
**Gross Regional Domestic Product at 2010 Constant Market Prices by Industry (billion rupiahs), 2017-2021**

Lapangan Usaha/Industry	2017	2018	2019	2020*	2021**
(1)	(2)	(3)	(4)	(5)	(6)
A Pertanian, Kehutanan, dan Perikanan/ <i>Agriculture, Forestry, and Fishing</i>	7 350,29	7 200,14	7 278,30	7 280,05	7 355,14
B Pertambangan dan Penggalian/ <i>Mining and Quarrying</i>	522,89	534,97	533,47	493,40	493,32
C Industri Pengolahan/ <i>Manufacturing</i>	4 940,82	5 446,22	5 887,62	5 820,76	6 195,45
D Pengadaan Listrik dan Gas/ <i>Electricity and Gas</i>	210,73	221,04	232,49	234,17	238,50
E Pengadaan Air; Pengelolaan Sampah, Limbah, dan Daur Ulang/ <i>Water Supply; Sewerage, Waste Management, and Remediation Activities</i>	25,21	26,21	27,26	28,14	28,42
F Konstruksi/ <i>Construction</i>	1 593,82	1 750,50	1 828,74	1 716,92	1 752,51
G Perdagangan Besar dan Eceran; Reparasi Mobil dan Sepeda Motor/ <i>Wholesale and Retail Trade; Repair of Motor Vehicles and Motorcycles</i>	2 742,75	2 929,56	3 111,86	2 879,80	3 059,22
H Transportasi dan Pergudangan/ <i>Transportation and Storage</i>	189,81	204,15	223,13	212,19	229,88
I Penyediaan Akomodasi dan Makan Minum/ <i>Accommodation and Food Service Activities</i>	325,38	350,92	373,05	330,54	337,14
J Informasi dan Komunikasi/ <i>Information and Communication</i>	725,98	776,29	831,09	889,12	931,55

Lanjutan Tabel/*Continued Table 12.2*

Lapangan Usaha/ <i>Industry</i>		2017	2018	2019	2020*	2021**
(1)		(2)	(3)	(4)	(5)	(6)
K	Jasa Keuangan dan Asuransi/ <i>Financial and Insurance Activities</i>	401,06	420,69	435,47	434,01	435,37
L	Real Estat/ <i>Real Estate Activities</i>	522,26	552,34	575,10	585,33	590,28
M,N	Jasa Perusahaan/ <i>Business Activities</i>	69,96	74,87	78,83	73,62	74,74
O	Administrasi Pemerintahan, Pertahanan, dan Jaminan Sosial Wajib/ <i>Public Administration and Defence; Compulsory Social Security</i>	683,87	712,45	734,61	718,36	715,70
P	Jasa Pendidikan/ <i>Education</i>	558,45	590,11	626,87	642,00	647,62
Q	Jasa Kesehatan dan Kegiatan Sosial/ <i>Human Health and Social Work Activities</i>	133,17	142,92	152,34	166,98	174,90
R,S,T,U	Jasa Lainnya/ <i>Other Services Activities</i>	421,79	441,87	465,03	392,85	404,65
<b>Produk Domestik Regional Bruto/ Gross Regional Domestic Product</b>		<b>21 418,25</b>	<b>22 374,57</b>	<b>23 395,25</b>	<b>22 898,24</b>	<b>23 664,39</b>

Catatan/Note: \*: Angka Sementara/*Preliminary* \*\*: Angka Sangat Sementara/*Very Preliminary*

Sumber/*Source*: BPS Kabupaten Probolinggo, Berbagai sensus, survei, dan sumber lain/ *BPS-Statistics of Probolinggo Regency, various Census, survey, and others sources*



**Tabel**  
**Table** 12.3**Distribusi Persentase Produk Domestik Regional Bruto Atas Dasar Harga Berlaku Menurut Lapangan Usaha, 2017-2021**  
**Percentage Distribution of Gross Regional Domestic Product at Current Market Prices by Industry, 2017-2021**

Lapangan Usaha/Industry		2017	2018	2019	2020*	2021**
(1)		(2)	(3)	(4)	(5)	(6)
A	Pertanian, Kehutanan, dan Perikanan/ <i>Agriculture, Forestry, and Fishing</i>	35,96	33,84	32,73	33,64	33,08
B	Pertambangan dan Penggalian/ <i>Mining and Quarrying</i>	2,22	2,25	2,16	2,05	1,99
C	Industri Pengolahan/ <i>Manufacturing</i>	22,87	23,96	24,74	24,83	25,75
D	Pengadaan Listrik dan Gas/ <i>Electricity and Gas</i>	0,88	0,91	0,92	0,92	0,90
E	Pengadaan Air; Pengelolaan Sampah, Limbah, dan Daur Ulang/ <i>Water Supply; Sewerage, Waste Management, and Remediation Activities</i>	0,11	0,11	0,11	0,11	0,11
F	Konstruksi/ <i>Construction</i>	7,29	7,54	7,43	7,07	6,91
G	Perdagangan Besar dan Eceran; Reparasi Mobil dan Sepeda Motor/ <i>Wholesale and Retail Trade; Repair of Motor Vehicles and Motorcycles</i>	12,42	12,82	13,09	12,40	12,77
H	Transportasi dan Pergudangan/ <i>Transportation and Storage</i>	0,94	0,96	1,00	0,97	0,99
I	Penyediaan Akomodasi dan Makan Minum/ <i>Accommodation and Food Service Activities</i>	1,69	1,74	1,76	1,59	1,61
J	Informasi dan Komunikasi/ <i>Information and Communication</i>	2,64	2,64	2,69	2,91	2,89
K	Jasa Keuangan dan Asuransi/ <i>Financial and Insurance Activities</i>	2,04	2,05	2,02	2,03	1,98

Lanjutan Tabel/*Continued Table* 12.3

Lapangan Usaha/ <i>Industry</i>		2017	2018	2019	2020*	2020**
(1)		(2)	(3)	(4)	(5)	(6)
L	Real Estat/ <i>Real Estate Activities</i>	2,27	2,35	2,36	2,44	2,35
M,N	Jasa Perusahaan/ <i>Business Activities</i>	0,36	0,37	0,37	0,36	0,35
O	Administrasi Pemerintahan, Pertahanan, dan Jaminan Sosial Wajib/ <i>Public Administration and Defence; Compulsory Social Security</i>	3,19	3,30	3,39	3,51	3,29
P	Jasa Pendidikan/ <i>Education</i>	2,69	2,69	2,74	2,86	2,72
Q	Jasa Kesehatan dan Kegiatan Sosial/ <i>Human Health and Social Work Activities</i>	0,59	0,60	0,61	0,68	0,69
R,S,T,U	Jasa Lainnya/ <i>Other Services Activities</i>	1,83	1,86	1,86	1,60	1,61
<b>Produk Domestik Regional Bruto/ Gross Regional Domestic Product</b>		<b>100,00</b>	<b>100,00</b>	<b>100,00</b>	<b>100,00</b>	<b>100,00</b>

Catatan/*Note*: \*: Angka Sementara/*Preliminary* \*\*: Angka Sangat Sementara/*Very Preliminary*

Sumber/*Source*: BPS Kabupaten Probolinggo, Berbagai sensus, survei, dan sumber lain/ *BPS-Statistics of Probolinggo Regency, various Census, survey, and others sources*

**Tabel**  
**Table** 12.4

**Laju Pertumbuhan Produk Domestik Regional Bruto Atas Dasar Harga Konstan 2010 Menurut Lapangan Usaha (persen), 2017–2021**  
**Growth Rate of Gross Regional Domestic Product at 2010 Constant Market Prices by Industry (percent), 2017–2021**

	Lapangan Usaha/ <i>Industry</i>	2017	2018	2019	2020*	2021**
	(1)	(2)	(3)	(4)	(5)	(6)
A	Pertanian, Kehutanan, dan Perikanan/ <i>Agriculture, Forestry, and Fishing</i>	-0,11	-2,04	1,09	0,02	1,03
B	Pertambangan dan Penggalian/ <i>Mining and Quarrying</i>	3,96	2,31	-0,28	-7,51	-0,02
C	Industri Pengolahan/ <i>Manufacturing</i>	7,98	10,23	8,10	-1,14	6,44
D	Pengadaan Listrik dan Gas/ <i>Electricity and Gas</i>	4,65	4,89	5,18	0,72	1,85
E	Pengadaan Air; Pengelolaan Sampah, Limbah, dan Daur Ulang/ <i>Water Supply; Sewerage, Waste Management, and Remediation Activities</i>	5,62	3,93	4,02	3,24	0,99
F	Konstruksi/ <i>Construction</i>	11,12	9,83	4,47	-6,11	2,07
G	Perdagangan Besar dan Eceran; Reparasi Mobil dan Sepeda Motor/ <i>Wholesale and Retail Trade; Repair of Motor Vehicles and Motorcycles</i>	6,47	6,79	6,25	-7,46	6,23
H	Transportasi dan Pergudangan/ <i>Transportation and Storage</i>	7,60	7,55	9,30	-4,90	8,34
I	Penyediaan Akomodasi dan Makan Minum/ <i>Accommodation and Food Service Activities</i>	8,00	7,85	6,31	-11,39	2,00
J	Informasi dan Komunikasi/ <i>Information and Communication</i>	7,34	6,93	7,06	6,98	4,77

Lanjutan Tabel/Continued Table 12.4

Lapangan Usaha/Industry		2017	2018	2019	2020 *	2021**
(1)		(2)	(3)	(4)	(5)	(6)
K	Jasa Keuangan dan Asuransi/ Financial and Insurance Activities	3,63	4,89	3,51	-0,33	0,31
L	Real Estat/Real Estate Activities	4,62	5,76	4,12	1,78	0,85
M,N	Jasa Perusahaan/Business Activities	5,28	7,03	5,28	-6,61	1,52
O	Administrasi Pemerintahan, Pertahanan, dan Jaminan Sosial Wajib/Public Administration and Defence; Compulsory Social Security	3,77	4,18	3,11	-2,21	-0,37
P	Jasa Pendidikan/Education	4,22	5,67	6,23	2,41	0,88
Q	Jasa Kesehatan dan Kegiatan Sosial/Human Health and Social Work Activities	5,66	7,32	6,59	9,61	4,74
R,S,T,U	Jasa Lainnya/Other Services Activities	4,55	4,76	5,24	-15,52	3,01
<b>Produk Domestik Regional Bruto/ Gross Regional Domestic Product</b>		<b>4,46</b>	<b>4,47</b>	<b>4,56</b>	<b>-2,12</b>	<b>3,35</b>

Catatan/Note: \*: Angka Sementara/Preliminary \*\*: Angka Sangat Sementara/Very Preliminary

Sumber/Source: BPS Kabupaten Probolinggo, Berbagai sensus, survei, dan sumber lain/ BPS-Statistics of Probolinggo Regency, various Census, survey, and others sources

**Tabel**  
**Table** 12.5

**Produk Domestik Regional Bruto Atas Dasar Harga Berlaku Menurut Jenis Pengeluaran di Kabupaten Probolinggo (miliar rupiah), 2018-2021**  
**Gross Regional Domestic Product at Current Market Prices by Type of Expenditure in Probolinggo Regency (billion rupiahs), 2018-2021**

Jenis Pengeluaran Type of Expenditure	2018	2019	2020*	2021**
(1)	(2)	(3)	(4)	(5)
Pengeluaran Konsumsi Rumah Tangga Household Consumption Expenditure	21 697,20	23 080,39	22 950,57	24 610,45
Pengeluaran Konsumsi LNPRT NPISH Consumption Expenditure	303,28	325,74	331,99	343,46
Pengeluaran Konsumsi Pemerintah Government Consumption Expenditure	2 095,36	2 278,18	2 251,27	2 264,45
Pembentukan Modal Tetap Bruto Gross Fixed Capital Formation	9 130,96	9 834,85	9 530,21	9 707,78
Perubahan Inventori Changes in Inventories	116,38	121,76	56,94	94,93
Ekspor Barang dan Jasa/Exports of Goods and Services	12 761,51	12 963,08	12 894,78	13 672,90
Dikurangi: Impor Barang dan Jasa Less: Import of Goods and Services	14 092,47	14 590,34	14 294,68	15 088,43
Diskrepani Statistik <sup>1</sup> Statistical Discrepancies <sup>1</sup>	-	-	-	-
<b>Produk Domestik Regional Bruto/ Gross Regional Domestic Product</b>	<b>32 012,21</b>	<b>34 013,66</b>	<b>33 721,07</b>	<b>35 605,52</b>

Catatan/Note: \*: Angka Sementara/Preliminary \*\*: Angka Sangat Sementara/Very Preliminary  
Data tahun 2021 belum ada/ Data 2021 not yet available

Sumber/Source: Badan Pusat Statistik Kabupaten Probolinggo/ Statistics of Probolinggo Regency

**Tabel**  
**Table** 12.6

**Produk Domestik Regional Bruto Atas Dasar Harga Konstan 2010 Menurut Jenis Pengeluaran di Kabupaten Probolinggo (miliar rupiah), 2018-2021**  
**Gross Regional Domestic Product at 2010 Constant Market Prices by Type of Expenditure in Probolinggo Regency (billion rupiahs), 2018-2021**

<b>Jenis Pengeluaran</b> <b>Type of Expenditure</b>	<b>2018</b>	<b>2019</b>	<b>2020*</b>	<b>2021 **</b>
(1)	(2)	(3)	(4)	(5)
Pengeluaran Konsumsi Rumah Tangga <i>Household Consumption Expenditure</i>	15 517,98	16 116,79	15 890,46	16 639,34
Pengeluaran Konsumsi LNPRT <i>NPISH Consumption Expenditure</i>	181,09	190,63	191,74	196,69
Pengeluaran Konsumsi Pemerintah <i>Government Consumption Expenditure</i>	1 197,42	1 253,90	1 215,04	1 219,14
Pembentukan Modal Tetap Bruto <i>Gross Fixed Capital Formation</i>	6 415,04	6 729,34	6 425,01	6 389,66
Perubahan Inventori <i>Changes in Inventories</i>	70,10	72,34	33,47	54,51
Ekspor Barang dan Jasa/ <i>Exports of Goods and Services</i>	7 678,93	7 869,37	7 717,84	8 033,51
Dikurangi: Impor Barang dan Jasa <i>Less: Import of Goods and Services</i>	8 685,98	8 837,11	8 575,33	8 868,46
Diskrepansi Statistik <sup>1</sup> <i>Statistical Discrepancies <sup>1</sup></i>	-	-	-	-
<b>Produk Domestik Regional Bruto/ Gross Regional Domestic Product</b>	<b>22 374,57</b>	<b>23 395,25</b>	<b>22 898,24</b>	<b>23 664,39</b>

Catatan/Note: \*: Angka Sementara/Preliminary \*\*: Angka Sangat Sementara/Very Preliminary  
 Data tahun 2021 belum ada/ Data 2021 not yet available

Sumber/Source: Badan Pusat Statistik Kabupaten Probolinggo/ Statistics of Probolinggo Regency



## Indeks Pembangunan Manusia di Provinsi Jawa Timur

*Human Development Index in East Java Province*

1	Kota Surabaya	_____	82,31
2	Kota Malang	_____	82,04
3	Kota Madiun	_____	81,25
	⋮		
35	Kabupaten Probolinggo	_____	66,26
	⋮		
38	Kabupaten Sampang	_____	62,80
	⋮		
	Provinsi Jawa Timur	_____	74,14





**PENJELASAN TEKNIS**

1. Data perbandingan antar kabupaten/kota di Jawa Timur merupakan data produk BPS sebagai data primer yang merupakan data startegis yang sering di cari oleh pengguna data secara series.

**TECHNICAL NOTES**

1. *Data comparison between regency/ municipality in East Java is the BPS product data as the primary data is the data that is often strategic in the search by the data series.*

<https://probolinggokab.bps.go.id>



**Gambar**  
**Figures**

**13.1 Persentase Penduduk Miskin Kabupaten Probolinggo dan Wilayah di Sekitarnya (%), 2020-2021**  
**Percentage of Poor Population of Probolinggo Regency and Surrounding Areas (%), 2020-2021**



Sumber/Source : BPS Provinsi Jawa Timur/ BPS Statistics of Jawa Timur Province



**Gambar** 13.2  
**Figures**

**Pertumbuhan Ekonomi Kabupaten Probolinggo dan wilayah Sekitarnya, 2020-2021**  
*Economic Growth Probolinggo Regency and Surrounding Area, 2020-2021*



Sumber/Source : BPS Provinsi Jawa Timur/ BPS Statistics of Jawa Timur Province



**Tabel**  
**Table** 13.1**Jumlah Penduduk Menurut Kabupaten/Kota di Provinsi  
Jawa Timur, 2016–2021**  
*Population by Regency/Municipality in East Java Province,  
2016–2021*

Kabupaten/Kota Regency/Municipality	2016	2017	2018	2020	2021*
(1)	(2)	(3)	(4)	(5)	(6)
1. Pacitan	452 373	453 260	454 082	454 827	589 108
2. Ponorogo	599 001	599 745	600 302	600 758	955 839
3. Trenggalek	469 347	470 575	471 795	472 739	734 888
4. Tulungagung	520 537	522 919	525 199	527 225	1 096 588
5. Blitar	674 715	677 120	679 290	681 156	1 231 013
6. Kediri	794 909	798 495	801 932	805 080	1 644 400
7. Malang	1 251 155	1 258 932	1 266 357	1 273 397	2 668 296
8. Lumajang	708 850	710 992	713 030	714 814	1 127 094
9. Jember	1 279 333	1 285 248	1 290 814	1 296 078	2 550 360
10. Banyuwangi	695 365	697 575	699 654	701 527	1 718 462
11. Bondowoso	490 986	493 436	495 603	497 797	778 525
12. Situbondo	351 562	353 346	355 063	356 624	688 337
13. Probolinggo	720 546	725 070	729 385	733 408	1 155 894
14. Pasuruan	841 123	847 259	853 208	858 915	1 611 805
15. Sidoarjo	113 023	114 770	116 509	118 225	2 091 930
16. Mojokerto	525 609	530 158	534 598	538 923	1 125 522
17. Jombang	429 880	431 870	433 779	435 568	1 325 914
18. Nganjuk	632 890	634 960	636 842	638 479	1 109 683
19. Madiun	456 414	457 691	458 705	459 577	750 143
20. Magetan	363 148	363 508	363 690	363 719	674 133
21. Ngawi	650 135	650 463	650 614	650 624	873 346
22. Bojonegoro	964 498	967 237	969 586	971 735	1 307 602
23. Tuban	841 975	845 783	849 170	852 454	1 203 127
24. Lamongan	900 476	900 691	901 020	901 160	1 356 027
25. Gresik	466 690	471 946	477 090	482 180	1 320 570

Lanjutan Tabel/*Continued Table* 13.1

<b>Kabupaten/Kota Regency/Municipality</b>	<b>2016</b>	<b>2017</b>	<b>2018</b>	<b>2020</b>	<b>2021*</b>
(1)	(2)	(3)	(4)	(5)	(6)
26. Bangkalan	701 287	707 203	713 029	718 693	1 071 712
27. Sampang	792 351	801 101	809 832	818 487	976 020
28. Pamekasan	625 443	631 894	638 112	644 331	853 507
29. Sumenep	864 353	867 882	871 109	874 069	1 129 822
30. Kota Kediri	-	-	-	-	287 962
31. Kota Blitar	-	-	-	-	150 371
32. Kota Malang	-	-	-	-	844 933
33. Kota Probolinggo	13 392	13 508	13 629	13 741	241 202
34. Kota Pasuruan	-	-	-	-	209 528
35. Kota Mojokerto	-	-	-	-	133 272
36. Kota Madiun	-	-	-	-	196 917
37. Kota Surabaya	-	-	-	-	2 880 284
38. Kota Batu	13 434	13 550	13 667	13 781	214 653
<b>Jawa Timur</b>	<b>19 204 800</b>	<b>19 298 187</b>	<b>19 386 695</b>	<b>19 470 091</b>	<b>40 878 789</b>

Catatan/Noted: \* : Data Proyeksi Penduduk Sementara Tahun 2020-2023/ *Temporary Population Projection Data for 2020-2023*  
 Sumber/Source: BPS Provinsi Jawa Timur/ *BPS Statistics of Jawa Timur Province*



**Tabel**  
**Table** 13.2

**Laju Pertumbuhan Produk Domestik Regional Bruto Atas Dasar Harga Konstan 2010 Menurut Kabupaten/Kota di Provinsi Jawa Timur (persen), 2015–2020**  
**Rate of Growth of Gross Regional Domestic Products at Constant 2010 Prices by Regency/Municipality in East Java Province (percent), 2017–2021**

Kabupaten/Kota Regency/Municipality	2017	2018	2019	2020*	2021**
(1)	(2)	(3)	(4)	(5)	(6)
1. Pacitan	4,98	5,51	5,08	-1,84	2,49
2. Ponorogo	5,1	5,31	5,01	-0,90	3,19
3. Trenggalek	5,02	5,03	5,08	-2,17	3,65
4. Tulungagung	5,08	5,21	5,32	-3,09	3,53
5. Blitar	5,07	5,1	5,12	-2,29	3,02
6. Kediri	4,9	5,08	5,07	-2,41	3,06
7. Malang	5,43	5,56	5,5	-2,68	3,12
8. Lumajang	5,05	5,02	4,77	-2,79	3,14
9. Jember	5,11	5,23	5,31	-2,98	4,00
10. Banyuwangi	5,45	5,84	5,55	-3,58	4,08
11. Bondowoso	5,03	5,1	5,29	-1,36	3,49
12. Situbondo	5,07	5,47	5,45	-2,33	3,26
13. Probolinggo	4,46	4,47	4,56	-2,12	3,35
14. Pasuruan	5,72	5,79	5,83	-2,03	4,34
15. Sidoarjo	5,8	6,02	5,99	-3,69	4,21
16. Mojokerto	5,73	5,88	5,81	-1,11	4,12
17. Jombang	5,36	5,44	5,06	-1,98	3,24
18. Nganjuk	5,26	5,39	5,36	-1,71	3,61
19. Madiun	5,42	5,1	5,42	-1,69	3,34
20. Magetan	5,09	5,22	5,04	-1,64	3,04
21. Ngawi	5,07	5,21	5,05	-1,69	2,55
22. Bojonegoro	10,25	4,4	6,34	-0,40	-5,54
23. Tuban	4,98	5,17	5,14	-5,85	3,00
24. Lamongan	5,5	5,45	5,44	-2,65	3,43
25. Gresik	5,83	5,97	5,41	-3,68	3,79

Lanjutan Tabel/Continued Table 13.2

Kabupaten/Kota Regency/Municipality	2017	2018	2019	2020*	2021**
(1)	(2)	(3)	(4)	(5)	(6)
26. Bangkalan	3,53	4,22	1,03	-5,59	-2,07
27. Sampang	4,69	4,56	1,42	-0,29	0,22
28. Pamekasan	5,04	5,46	4,92	-2,54	3,41
29. Sumenep	2,86	3,63	0,14	-1,13	2,61
30. Kota Kediri	5,14	5,43	5,47	-6,25	2,50
31. Kota Blitar	5,78	5,83	5,84	-2,28	4,28
32. Kota Malang	5,69	5,72	5,73	-2,26	4,21
33. Kota Probolinggo	5,88	5,94	5,94	-3,64	4,06
34. Kota Pasuruan	5,47	5,54	5,56	-4,33	3,64
35. Kota Mojokerto	5,65	5,8	5,75	-3,69	3,65
36. Kota Madiun	5,93	5,96	5,69	-3,39	4,73
37. Kota Surabaya	6,13	6,2	6,1	-4,85	4,29
38. Kota Batu	6,56	6,5	6,52	-6,46	4,04
<b>Jawa Timur</b>	<b>5,46</b>	<b>5,5</b>	<b>5,52</b>	<b>-2,39</b>	<b>3,57</b>

Catatan/Note : \* Angka Sementara/Preliminary : \*\* Angka Sangat Sementara/ Very Preliminary  
 Sumber/Source : BPS Provinsi Jawa Timur/ BPS Statistics of Jawa Timur Province

**Tabel**  
**Table** 13.3**Jumlah Penduduk Miskin Menurut Kabupaten/Kota di  
Provinsi Jawa Timur (ribu), 2017–2021**  
**Number of Poor Population by Regency/Municipality in East  
Java Province (thousand), 201–2021**

Kabupaten/Kota Regency/Municipality	2017	2018	2019	2020	2021
(1)	(2)	(3)	(4)	(5)	(6)
1. Pacitan	85,26	78,64	75,86	80,82	84,19
2. Ponorogo	99,03	90,22	83,97	86,74	89,94
3. Trenggalek	89,77	83,50	76,44	81,06	84,89
4. Tulungagung	82,80	75,23	70,01	76,40	78,59
5. Blitar	112,93	112,40	103,75	108,55	112,62
6. Kediri	191,08	177,20	163,95	179,93	184,49
7. Malang	283,96	268,49	246,60	265,56	276,58
8. Lumajang	112,65	103,69	98,88	102,60	105,25
9. Jember	266,90	243,42	226,57	247,99	257,09
10. Banyuwangi	138,54	125,50	121,37	130,37	130,93
11. Bondowoso	111,66	110,98	103,33	110,24	115,18
12. Situbondo	88,23	80,27	76,44	83,74	86,95
13. Probolinggo	236,72	217,06	207,22	218,35	223,32
14. Pasuruan	165,64	152,48	141,09	151,43	159,78
15. Sidoarjo	135,42	125,75	119,29	127,05	137,15
16. Mojokerto	111,79	111,55	108,81	118,80	120,54
17. Jombang	131,16	120,19	116,44	125,94	127,30
18. Nganjuk	125,52	127,28	118,51	122,73	125,53
19. Madiun	83,43	77,75	71,91	78,30	81,61
20. Magetan	65,87	64,86	60,43	65,09	67,75
21. Ngawi	123,76	123,09	119,43	128,19	130,81
22. Bojonegoro	178,25	163,94	154,64	161,10	166,52
23. Tuban	196,10	178,64	170,80	187,13	192,58
24. Lamongan	171,38	164,00	157,11	164,68	166,82
25. Gresik	164,08	154,02	148,61	164,05	166,35

Lanjutan Tabel/*Continued Table* 13.3

Kabupaten/Kota <i>Regency/Municipality</i>	2017	2018	2019	2020	2021
(1)	(2)	(3)	(4)	(5)	(6)
26. Bangkalan	206,53	191,33	186,11	204,00	215,97
27. Sampang	225,13	204,82	202,21	224,74	237,23
28. Pamekasan	137,77	125,76	122,43	129,41	137,12
29. Sumenep	211,92	218,60	211,98	220,23	224,73
30. Kota Kediri	24,07	21,90	20,54	22,19	22,55
31. Kota Blitar	11,22	10,47	10,10	11,10	11,33
32. Kota Malang	35,88	35,49	35,39	38,77	40,62
33. Kota Probolinggo	18,23	16,90	16,37	17,72	17,91
34. Kota Pasuruan	14,85	13,45	12,92	13,40	13,97
35. Kota Mojokerto	7,28	7,04	6,63	8,09	8,37
36. Kota Madiun	8,70	7,92	7,69	8,83	9,06
37. Kota Surabaya	154,71	140,81	130,55	145,67	152,49
38. Kota Batu	8,77	7,98	7,89	8,12	8,63
<b>Jawa Timur</b>	<b>4 617,01</b>	<b>4 332,59</b>	<b>4 112,25</b>	<b>4 419,10</b>	<b>4 572,73</b>

Sumber/*Source*: BPS Provinsi Jawa Timur/ *BPS Statistics of Jawa Timur Province*

**Tabel**  
**Table** 13.4**Indeks Pembangunan Manusia Menurut Kabupaten/Kota  
di Provinsi Jawa Timur, 2017–2021**  
*Human Development Index by Regency/Municipality in East  
Java Province, 2017–2021*

Kabupaten/Kota Regency/Municipality	2017	2018	2019	2020	2021
(1)	(2)	(3)	(4)	(5)	(6)
1. Pacitan	66,51	67,33	68,16	68,39	68,57
2. Ponorogo	69,26	69,91	70,56	70,81	71,06
3. Trenggalek	68,10	68,71	69,46	69,74	70,06
4. Tulungagung	71,24	71,99	72,62	73	73,15
5. Blitar	69,33	69,93	70,57	70,58	71,05
6. Kediri	70,47	71,07	71,85	72,05	72,56
7. Malang	68,47	69,4	70,35	70,36	70,60
8. Lumajang	64,23	64,83	65,33	65,46	66,07
9. Jember	64,96	65,96	66,69	67,11	67,32
10. Banyuwangi	69,64	70,06	70,6	70,62	71,38
11. Bondowoso	64,75	65,27	66,09	66,43	66,59
12. Situbondo	65,68	66,42	67,09	67,38	67,78
13. Probolinggo	64,28	64,85	65,6	66,07	66,26
14. Pasuruan	66,69	67,41	68,29	68,6	68,93
15. Sidoarjo	78,70	79,5	80,05	80,29	80,65
16. Mojokerto	72,36	72,64	73,53	73,83	74,15
17. Jombang	70,88	71,86	72,85	72,97	73,45
18. Nganjuk	70,69	71,23	71,71	71,72	71,97
19. Madiun	70,27	71,01	71,69	71,73	71,88
20. Magetan	72,60	72,91	73,49	73,92	74,15
21. Ngawi	69,27	69,91	70,41	70,54	71,04
22. Bojonegoro	67,28	67,85	68,75	69,04	69,59
23. Tuban	66,77	67,43	68,37	68,4	68,91
24. Lamongan	71,11	71,97	72,57	72,58	73,12
25. Gresik	74,84	75,28	76,1	76,11	76,50

Lanjutan Tabel/Continued Table 13.4

Kabupaten/Kota Regency/Municipality	2017	2018	2019	2020	2021
(1)	(2)	(3)	(4)	(5)	(6)
26. Bangkalan	62,30	62,87	63,79	64,11	64,36
27. Sampang	59,90	61,00	61,94	62,7	62,80
28. Pamekasan	64,93	65,41	65,94	66,26	66,40
29. Sumenep	64,28	65,25	66,22	66,43	67,04
30. Kota Kediri	77,13	77,58	78,08	78,23	78,60
31. Kota Blitar	77,10	77,58	78,56	78,57	78,98
32. Kota Malang	80,65	80,89	81,32	81,45	82,04
33. Kota Probolinggo	72,09	72,53	73,27	73,27	73,66
34. Kota Pasuruan	74,39	74,78	75,25	75,26	75,62
35. Kota Mojokerto	76,77	77,14	77,96	78,04	78,43
36. Kota Madiun	80,13	80,33	80,88	80,91	81,25
37. Kota Surabaya	81,07	81,74	82,22	82,23	82,31
38. Kota Batu	74,26	75,04	75,88	75,9	76,28
<b>Jawa Timur</b>	<b>70,27</b>	<b>70,77</b>	<b>71,50</b>	<b>71,71</b>	<b>72,14</b>

Sumber/Source: BPS Provinsi Jawa Timur/ BPS Statistics of Jawa Timur Province

**Tabel**  
**Table** 13.5

**Perkembangan Produksi Padi Menurut Kabupaten/Kota di  
Provinsi Jawa Timur, 2020-2021 (Ton-GKG)**  
*Development of Rice Production by Regency / Municipality in  
East Java Province, 2020-2021 (Ton-GKG)*

Kabupaten/Kota Regency/ Municipality	Produksi Padi / Rice Production (Ton-GKG)			
	2020	2021	Perkembangan/Development	
			Absolut	Relatif (%)
(1)	(2)	(3)	(4)	(5)
1. Pacitan	83 940,90	87 566,98	3 626,08	4,32
2. Ponorogo	377 333,20	416 103,97	38 770,77	10,27
3. Trenggalek	108 445,62	119 110,07	10 664,45	9,83
4. Tulungagung	214 398,13	235 804,49	21 406,36	9,98
5. Blitar	196 847,53	249 765,67	52 918,14	26,88
6. Kediri	215 913,41	195 806,96	-20 106,45	-9,31
7. Malang	274 389,82	293 279,94	18 890,12	6,88
8. Lumajang	290 688,21	305 846,79	15 158,58	5,21
9. Jember	590 263,37	620 338,89	30 075,52	5,10
10. Banyuwangi	470 832,63	521 434,95	50 602,32	10,75
11. Bondowoso	261 018,48	266 771,59	5 753,11	2,20
12. Situbondo	159 928,19	157 384,58	-2 543,61	-1,59
13. Probolinggo	192 600,06	192 587,41	-12,65	-0,01
14. Pasuruan	272 936,27	263 717,13	-9 219,14	-3,38
15. Sidoarjo	209 109,93	196 743,42	-12 366,51	-5,91
16. Mojokerto	312 686,37	299 701,07	12 985,30	-4,15
17. Jombang	343 163,90	335 480,89	-7 683,01	-2,24
18. Nganjuk	436 884,05	437 621,33	737,28	0,17
19. Madiun	446 052,38	464 924,99	18 872,61	4,23
20. Magetan	309 053,07	297 797,88	-11 255,19	-3,64
21. Ngawi	837 773,15	818 620,31	-19 152,84	-2,29
22. Bojonegoro	728 915,12	690 084,00	-38 831,12	-5,33
23. Tuban	507 053,88	488 655,45	-18 398,43	-3,63
24. Lamongan	886 060,99	804 823,034	-81 237,96	-9,17
25. Gresik	407 716,63	375 057,74	-32 658,89	-8,01

Lanjutan Tabel/Continued Table 13.5

Kabupaten/Kota Regency/ Municipality	Produksi Padi / Rice Production (Ton-GKG)			
	2020	2021	Perkembangan / Development	
			Absolut	Relatif (%)
(1)	(2)	(3)	(4)	(5)
26. Bangkalan	207 294,89	185 815,55	-21 479,34	-10,36
27. Sampang	191 735,47	195 048,26	3 312,79	1,73
28. Pamekasan	101 827,44	96 558,60	-5 268,84	-5,17
29. Sumenep	228 980,21	217 162,68	-11 817,53	-5,16
30. Kota Kediri	10 283,81	10 396,11	112,30	1,09
31. Kota Blitar	5 274,24	5 888,25	614,01	11,64
32. Kota Malang	11 723,75	12 215,73	491,98	4,20
33. Kota Probolinggo	7 543,19	8 978,39	1 435,20	19,03
34. Kota Pasuruan	10 115,21	8 614,04	-1 501,17	-14,84
35. Kota Mojokerto	4 461,78	4 386,19	-75,59	-1,69
36. Kota Madiun	15 166,53	13 416,04	-1 750,49	-11,54
37. Kota Surabaya	11 138,05	10 206,22	-931,83	-8,37
38. Kota Batu	4 988,40	5 216,21	227,81	4,57
<b>Jawa Timur</b>	<b>9 944 538,26</b>	<b>9 908 931,80</b>	<b>-35 606,46</b>	<b>-0,36</b>

Catatan/Note : Produksi padi september-desember 2021 adalah angka sementara/ Rice production September-December 2021 is a provisional figure

Sumber/Source: BPS, Survei Kerangka Sampel Area(KSA)/ BPS, Area Sampling Frame Survey (KSA)



**Tabel**  
**Table** 13.6**Perkembangan Luas Panen Padi Menurut Kabupaten/Kota  
di Provinsi Jawa Timur, 2020-2021 (Hektar)**  
*Development of rice harvest area by Regency / Municipality  
in East Java Province, 2020-2021 (Hectares)*

Kabupaten/Kota Regency/ Municipality	Luas Panen Padi (Hektar) / Rice Harvest Area (Hectares)			
	2020	2021	Perkembangan / Development	
			Absolut	Relatif (%)
(1)	(2)	(3)	(4)	(5)
1. Pacitan	19 292,31	18 940,60	-351,71	-1,82
2. Ponorogo	65 073,25	69 735,34	4 662,09	7,16
3. Trenggalek	19 630,82	22 733,80	3 102,98	15,81
4. Tulungagung	36 689,03	40 494,38	3 805,35	10,37
5. Blitar	34 794,97	39 018,15	4 223,18	12,14
6. Kediri	36 363,62	35 032,85	-1 330,77	-3,66
7. Malang	46 121,03	48 605,65	2 484,62	5,39
8. Lumajang	53 781,48	57 683,45	3 901,97	7,26
9. Jember	121 605,87	124 899,19	2 293,32	2,71
10. Banyuwangi	83 992,78	90 461,01	6 468,23	7,70
11. Bondowoso	54 209,66	52 634,25	-1,575,41	-2,91
12. Situbondo	30 529,30	30 871,37	342,07	1,12
13. Probolinggo	36 925,53	37 154,62	229,09	0,62
14. Pasuruan	53 127,08	50 818,29	-2 308,79	-4,35
15. Sidoarjo	34 321,14	32 480,03	-1 841,11	-5,36
16. Mojokerto	54 504,65	51 389,70	3 114,95	-5,72
17. Jombang	55 793,12	55 425,58	-367,54	-0,66
18. Nganjuk	71 155,01	73 013,91	1 858,90	2,61
19. Madiun	73 000,03	75 950,85	2 950,82	4,04
20. Magetan	46 821,62	46 644,22	-177,40	-0,38
21. Ngawi	125 908,27	128 914,90	3 006,43	2,39
22. Bojonegoro	135 635,02	134 569,21	-1 065,81	-0,79
23. Tuban	92 341,72	87 700,75	-4 640,97	5,03
24. Lamongan	148 030,90	138 217,29	-9 813,61	-6,63
25. Gresik	67 010,80	61 490,25	-5 520,55	-8,24

Lanjutan Tabel/Continued Table 13.6

Kabupaten/Kota Regency/ Municipality	Luas Panen Padi (Hektar) / Rice Harvest Area (Hectares)			
	2020	2021	Perkembangan/ Development	
			Absolut	Relatif (%)
(1)	(2)	(3)	(4)	(5)
26. Bangkalan	44 047,57	40 240,81	-3 806,76	-8,64
27. Sampang	37 792,37	38 058,53	266,16	0,70
28. Pamekasan	20 170,12	18 897,90	-1 272,22	-6,31
29. Sumenep	42 754,10	39 662,91	3 091,19	-7,23
30. Kota Kediri	1 686,21	1 806,95	120,74	7,16
31. Kota Blitar	771,27	891,13	119,86	15,54
32. Kota Malang	1 738,53	1 833,55	95,02	5,47
33. Kota Probolinggo	1 449,75	1 537,12	87,37	6,03
34. Kota Pasuruan	1 648,68	1 562,96	-85,72	-5,20
35. Kota Mojokerto	733,26	744,23	10,97	1,50
36. Kota Madiun	2 313,68	2 215,00	-98,68	-4,27
37. Kota Surabaya	1 865,64	1 733,35	-132,29	-7,09
38. Kota Batu	750,11	749,09	-1,02	-0,14
<b>Jawa Timur</b>	<b>1 754 380,30</b>	<b>1 754 813,17</b>	<b>432,87</b>	<b>0,02</b>

Catatan/Note : Produksi padi september-desember 2021 adalah angka sementara/ Rice production September-December 2021 is a provisional figure

Sumber/Source: BPS, Survei Kerangka Sampel Area(KSA)/ BPS, Area Sampling Frame Survey (KSA)

**Tabel**  
**Table** 13.7

**Rata-rata Pengeluaran Perkapita Sebulan di Jawa Timur menurut Kabupaten/Kota dan Jenis Pengeluaran Makanan dan Non Makanan, 2021**  
**Monthly Average Expenditure Per Capita in Jawa Timur Province Specified Region and Type of Food and Non Food Expenditure, 2021**

Kabupaten/Kota Regency/ Municipality	Pengeluaran Per Kapita Sebulan/ Monthly Expenditure Per Capita		
	Pengeluaran Makanan/ Food Expenditure	Pengeluaran Non Makanan/ Non Food Expenditure	Jumlah/Total
(1)	(2)	(3)	(4)
1. Pacitan	385 890	303 473	689 363
2. Ponorogo	450 920	472 499	923 419
3. Trenggalek	418 705	372 534	791 239
4. Tulungagung	545 930	528 823	1 074 754
5. Blitar	473 966	458 256	932 222
6. Kediri	492 551	449 812	942 363
7. Malang	489 610	484 433	974 043
8. Lumajang	571 290	425 210	996 500
9. Jember	497 731	438 756	936 487
10. Banyuwangi	550 555	637 830	1 188 385
11. Bondowoso	477 034	377 471	854 506
12. Situbondo	492 349	376 557	868 906
13. Probolinggo	452 522	351 361	803 883
14. Pasuruan	548 666	418 803	967 469
15. Sidoarjo	753 080	949 896	1 702 975
16. Mojokerto	638 191	514 401	1 152 592
17. Jombang	550 236	494 622	1 044 859
18. Nganjuk	519 726	425 702	945 427
19. Madiun	448 641	418 303	866 944
20. Magetan	488 179	484 233	972 412
21. Ngawi	459 742	402 451	862 193

Lanjutan Tabel/Continued Table 13.7

Kabupaten/Kota Regency/ Municipality	Pengeluaran Per Kapita Sebulan/ Monthly Expenditure Per Capita		
	Pengeluaran Makanan/ Food Expenditure	Pengeluaran Non Makanan/ Non Food Expenditure	Jumlah/Total
	(1)	(2)	(3)
22. Bojonegoro	488 003	463 399	951 402
23. Tuban	521 109	478 776	999 885
24. Lamongan	586 065	513 879	1 099 944
25. Gresik	707 931	678 409	1 386 341
26. Bangkalan	448 548	247 650	696 199
27. Sampang	415 493	247 575	663 069
28. Pamekasan	393 798	284 785	678 583
29. Sumenep	674 636	426 956	1 101 593
30. Kota Kediri	639 163	861 306	1 500 469
31. Kota Blitar	665 838	873 911	1 539 749
32. Kota Malang	667 894	1 098 119	1 766 014
33. Kota Probolinggo	559 266	796 270	1 355 536
34. Kota Pasuruan	664 357	707 964	1 372 321
35. Kota Mojokerto	667 979	838 398	1 506 376
36. Kota Madiun	695 312	916 467	1 611 780
37. Kota Surabaya	810 743	1 141 846	1 952 590
38. Kota Batu	621 753	754 178	1 375 931
<b>Jawa Timur</b>	<b>557 791</b>	<b>555 211</b>	<b>1 113 002</b>

Sumber/Source : Susenas Maret 2021 / The March 2021 Susenas

# DATA

MENCERDASKAN BANGSA

*Enlighten The Nation*



**BADAN PUSAT STATISTIK  
KABUPATEN PROBOLINGGO**

Jalan Lumajang Km 5, Sumber Taman, Probolinggo 67237

Telp/Fax (0335) 422117

Email: [bps3513@bps.go.id](mailto:bps3513@bps.go.id)

Homepage: <https://probolinggokab.bps.go.id>

ISSN 0215-5788



9 770215 578007