

KABUPATEN LUMAJANG DALAM ANGKA

Lumajang Regency in Figures

2022



<https://lumi.bps.go.id>



**BADAN PUSAT STATISTIK
KABUPATEN LUMAJANG**
BPS-Statistics of Lumajang Regency

KABUPATEN LUMAJANG DALAM ANGKA

Lumajang Regency in Figures

2022



KABUPATEN LUMAJANG DALAM ANGKA
Lumajang Regency in Figures
2022

ISSN: 0215-5648

No. Publikasi/*Publication Number*: 35080.2203

Katalog /*Catalog*: 1102001.3508

Ukuran Buku/*Book Size*: 14,8 cm x 21 cm

Jumlah Halaman/*Number of Pages* : xxxix+ 356 hal/*pages*

Naskah/*Manuscript*:

BPS Kabupaten Lumajang

BPS-Statistics of Lumajang Regency

Penyunting/*Editor*:

BPS Kabupaten Lumajang

BPS-Statistics of Lumajang Regency

Desain Kover/*Cover Design*:

BPS Kabupaten Lumajang

BPS-Statistics of Lumajang Regency

Ilustrasi Kover/*Cover Illustration*:

Kampung Nirwana Argosari / "*Nirwana Village*" Argosari, Lumajang

Hasil Foto M. Aripin, KSK Sumberduku / *Photo by M. Aripin, Coordinator Statistics of Sumberduku*

Diterbitkan oleh/*Published by*:

©BPS Kabupaten Lumajang/*BPS-Statistics of Lumajang Regency*

Dicetak oleh/*Printed by*:

...

Dilarang mengumumkan, mendistribusikan, mengomunikasikan, dan/atau menggandakan sebagian atau seluruh isi buku ini untuk tujuan komersil tanpa izin tertulis dari Badan Pusat Statistik.

Prohibited to announce, distribute, communicate, and/or copy part or all of this book for commercial purpose without permission from BPS-Statistics Indonesia.

TIM PENYUSUN/TEAM MEMBERS

Pengarah/Director

Mudji Setijo, S.ST., M.Si

Penanggung Jawab/Persons in Charge

Samsul Bakhri, S.Si

Penyunting/Editors

Roni Hartono, S.ST

Ir. Abd. Muthalib

Aminin Ariyanto, S.E.

Zaenal Arifin, S.Si

Khairunnisa Dewi Maharani, S.Tr.Stat

Pengolah Data dan Penulis Naskah/Data Processing and Authors

Megananda Ghowo Rizky, S.Tr.Stat

Asa Alfian Nahandi, S.Tr.Stat

Galang Madya Putra, S.Tr.Stat

Wahyu Winarto, S.Tr.Stat

Infografis/Infographics

Arianti Nurfaizah, S.Tr.Stat

Intan Maulida Khoirun Nisa', S.Tr.Stat

Puput Indahsari, S.Tr.Stat

Ria Dhotul Ilmiah, S.Tr.Stat

Gambar Kulit/Cover Design

Mochamad Wildan Maulana, S.Tr.Stat

Penata Letak/Layout Designers

Sugeng Pangestu, S.ST

Dany Syarifudin, S.ST., M.SE

KONTRIBUTOR DATA/DATA CONTRIBUTOR

1. Badan Pertanahan Nasional Kabupaten Lumajang/*Land Affairs Service of Lumajang Regency*
2. Balai Pengelolaan Sumberdaya Air Wilayah Sungai Bondoyudo-Mayang di Lumajang/*Division of Water Resources Management in Mayang-Bondoyudho River*
3. Bagian Pemerintahan Sekretariat Daerah Kabupaten Lumajang/*Government Section of Lumajang Regency*
4. Badan Kepegawaian Daerah Kabupaten Lumajang/*Regional Civil Service Agency Lumajang Regency*
5. Badan Pengelolaan Keuangan Daerah Pemerintah Kabupaten Lumajang/*Local Income Service Regency Government of Lumajang*
6. Dinas Kependudukan dan Pencatatan Sipil Kabupaten Lumajang/*Population and Civil Registration Service of Lumajang Regency*
7. Badan Pusat Statistik/*BPS-Statistics Indonesia*
8. Kementerian Agama Kabupaten Lumajang/*Ministry of Religious Affairs of Lumajang Regency*
9. Kementerian Pendidikan dan Kebudayaan Kabupaten Lumajang/*Ministry of Educations and Culture*
10. Dinas Kesehatan Kabupaten Lumajang/*Public Health Office of Lumajang Regency*
11. Dinas Pertanian Kabupaten Lumajang/*Agriculture departement in Lumajang Regency*
12. Dinas Perikanan Kabupaten Lumajang/*Fisheries departement in Lumajang Regency*
13. Dinas Perdagangan Kabupaten Lumajang/*Trade Office of Lumajang Regency*
14. Dinas Kebudayaan dan Pariwisata Kabupaten Lumajang/*Culture and Tourism Service of Lumajang Regency*
15. Dinas Pekerjaan Umum dan Tata Ruang Kabupaten Lumajang/*Public Works and Spatial Planning Service of Lumajang Regency*
16. Dinas Koperasi, Usaha Mikro, Kecil, dan Menengah Kabupaten Lumajang/*Cooperatives and Micro Business Office of Lumajang Regency*
17. Otoritas Keuangan Lumajang/*Financial Fervices Authority of Lumajang Regency*

KONTRIBUTOR DATA/DATA CONTRIBUTOR

18. PT. Pos Indonesia Kantor Pos Lumajang/*Indonesian Post Ltd., Lumajang Post Office*
19. Lembaga Kemasyarakatan Kelas II-B Lumajang/*Class II B Lumajang Community Institution*
20. Pengadilan Agama Lumajang/*Lumajang Religious Court*
21. Perusahaan Daerah Air Minum Kabupaten Lumajang
22. Dinas Perhubungan Kabupaten Lumajang/*Transportation Service of Lumajang Regency*
23. Kantor Pelayanan Penyuluhan dan Konsultasi Perpajakan Kabupaten Lumajang/*Lumajang Regency Tax Service, Counseling and Consultation Office*
24. Dinas Penanaman Modal Kabupaten Lumajang/*Investement Office of Lumajang Regency*

<https://lumajangkab.go.id>

PETA WILAYAH KABUPATEN LUMAJANG

MAP OF LUMAJANG REGENCY



**KEPALA BPS KABUPATEN LUMAJANG
CHIEF STATISTICIAN OF LUMAJANG REGENCY**



MUDJI SETIJO, S.ST., M.Si



KATA PENGANTAR

Kabupaten Lumajang Dalam Angka 2022 merupakan publikasi tahunan yang diterbitkan oleh BPS Kabupaten Lumajang. Disadari bahwa publikasi ini belum sepenuhnya memenuhi harapan pihak pemakai data khususnya para perencana, namun diharapkan dapat membantu melengkapi penyusunan rencana pembangunan di Kabupaten Lumajang.

Publikasi ini dapat terwujud berkat kerja sama dan bantuan dari berbagai pihak baik instansi pemerintah maupun swasta. Kepada semua pihak yang telah memberikan bantuan disampaikan penghargaan dan terima kasih yang sebesar – besarnya.

Walaupun publikasi ini telah disiapkan sebaik-baiknya, namun disadari masih ada kekurangan dan kesalahan yang terjadi. Untuk perbaikan publikasi ini, tanggapan dan saran yang bersifat konstruktif dari para pemakai sangat diharapkan.

Lumajang, Februari 2022
Kepala BPS
Kabupaten Lumajang

MUDJI SETIJO, S.ST., M.Si



PREFACE

Lumajang Regency in Figures 2022 is an annual publication written by BPS Regency of Lumajang. Honestly, this publication has not perfect yet and has not filled the user's hope, especially for the planners yet, but hopefully it can help to equip compilation of development planning in this regency.

This comprehensive publication has been made possible with the assistance and contribution from several governmental institutions and private organizations. To all parties who have been involved in the preparation of this publication, I would like to express my sincerest appreciation and gratitude.

Comments and constructive suggestions for the improvement of this publication are always welcome.

*Lumajang, February 2022
Chief Statistician of
Lumajang Regency*

MUDJI SETIJO, S.ST., M.Si

DAFTAR ISI / CONTENTS

	Halaman Page
Kata Pengantar/ <i>Preface</i>	xi
Daftar Isi/ <i>Contents</i>	xiii
Daftar Tabel/ <i>List of Tables</i>	xv
Daftar Singkatan/ <i>List of Abbreviations</i>	xxxvi
Statistik Kunci/ <i>Key Statistics</i>	xxxviii
1. Geografi dan Iklim/ <i>Geography and Climate</i>	1
2. Pemerintahan/ <i>Government</i>	21
3. Penduduk dan Ketenagakerjaan/ <i>Population and Employment</i>	53
4. Sosial dan Kesejahteraan Rakyat/ <i>Social and Welfare</i>	75
5. Pertanian, Kehutanan, Peternakan, dan Perikanan/ <i>Agriculture, Forestry, Livestock, and Fishery</i>	149
6. Industri, Pertambangan, dan Energi/ <i>Industry, Mining, and Energy</i>	233
7. Pariwisata/ <i>Tourism</i>	253
8. Transportasi dan Komunikasi/ <i>Transportation and Communication</i>	265
9. Perbankan, Koperasi, dan Harga-harga/ <i>Banking, Cooperative, dan Prices</i>	279
10. Pengeluaran Penduduk/ <i>Population Expenditure</i>	293
11. Perdagangan/ <i>Trade</i>	303
12. Sistem Neraca Regional/ <i>System of Regional Accounts</i>	317
13. Perbandingan Antar Kabupaten/Kota/ <i>Regency/Municipal Comparison</i>	341

DAFTAR TABEL/LIST OF TABLES

Halaman
Page

1.	GEOGRAFI DAN IKLIM/GEOGRAPHY AND CLIMATE	
1.1	KEADAAN GEOGRAFI GEOGRAPHY CONDITION	
1.1.1	Luas Daerah dan Jumlah Pulau Menurut Kecamatan di Kabupaten Lumajang, 2021 <i>Total Area and Number of Islands by Subdistrict in Lumajang Regency, 2021</i>	13
1.1.2	Luas Wilayah Menurut Ketinggian dan Jarak ke Ibukota Kabupaten/Kota Menurut Kecamatan di Kabupaten Lumajang, 2021 <i>Total Area by Altitude and Distance to the Capital of Regency/ Municipality by Subdistrict in Lumajang Regency, 2021</i>	15
1.2	KEADAAN IKLIM CLIMATE CONDITION	
1.2.1	Pengamatan Unsur Iklim Menurut Bulan di Stasiun Lumajang, 2021 <i>Observation of Climate Elements By Months at Lumajang Station, 2021</i>	17
2.	PEMERINTAHAN/GOVERNMENT	
2.1	WILAYAH ADMINISTRATIF ADMINISTRATIVE AREA	
2.1.1	Jumlah Desa ¹ /Kelurahan Menurut Kecamatan di Kabupaten Lumajang, 2017–2021 <i>Number of Villages¹/Kelurahan by Subdistrict in Lumajang Regency, 2017–2021</i>	33
2.2	DEWAN PERWAKILAN RAKYAT DAERAH REGIONAL HOUSE OF REPRESENTATIVE	
2.2.1	Jumlah Anggota Dewan Perwakilan Rakyat Daerah Menurut Partai Politik dan Jenis Kelamin di Kabupaten Lumajang, 2021 <i>Number of Regional House of Representatives's Members by Political Parties and Sex in Lumajang Regency, 2021</i>	34

**2.3 SUMBER DAYA MANUSIA
HUMAN RESOURCES**

2.3.1	Jumlah Pegawai Negeri Sipil Menurut Jabatan dan Jenis Kelamin di Kabupaten Lumajang, Desember 2020 dan Desember 2021 <i>Number of Civil Servants by Occupation and Sex in Lumajang Regency, December 2020 and December 2021</i>	35
2.3.2	Jumlah Pegawai Negeri Sipil Menurut Tingkat Pendidikan dan Jenis Kelamin di Kabupaten Lumajang, Desember 2020 dan Desember 2021 <i>Number of Civil Servants by Educational Level and Sex in Lumajang Regency, Desember 2020 and Desember 2021</i>	37
2.3.3	Jumlah Pegawai Negeri Sipil Menurut Tingkat Kepangkatan dan Jenis Kelamin di Kabupaten Lumajang, Desember 2020 dan Desember 2021 <i>Number of Civil Servants by Hierarchy and Sex in Lumajang Regency, Desember 2020 and Desember 2021</i>	39
2.3.4	Jumlah Pegawai Negeri Sipil Menurut Usia dan Jenis Kelamin di Kabupaten Lumajang, Desember 2020 dan Desember 2021 <i>Number of Civil Servants by Age and Sex in Lumajang Regency, Desember 2020 and Desember 2021</i>	41
2.4 KEUANGAN PEMERINTAH GOVERNMENT FINANCE		
2.4.1	Realisasi Pendapatan Pemerintah di Kabupaten Lumajang Menurut Jenis Pendapatan (rupiah), 2018–2021 <i>Actual Lumajang Regency Government Revenues by Kind of Revenues (rupiahs), 2018–2021</i>	43
2.4.2	Realisasi Belanja Pemerintah di Kabupaten Lumajang Menurut Jenis Belanja (rupiah), 2018–2021 <i>Actual Lumajang Regency Government Expenditures by Kind of Expenditures (rupiahs), 2018–2021</i>	47
2.4.3	Realisasi Penyaluran Dana Desa Menurut Kecamatan di Kabupaten Lumajang (rupiah), 2021 <i>Actual Distributed Village Fund by Subdistrict in Lumajang Regency (rupiahs), 2021</i>	50

2.4.4	Realisasi Penyaluran Alokasi Dana Desa Menurut Kecamatan di Kabupaten Lumajang (rupiah), 2021 <i>Actual Distributed Allocation of Village Fund by Subdistrict in Lumajang Regency (rupiahs), 2021</i>	52
3.	PENDUDUK DAN KETENAGAKERJAAN/POPULATION AND EMPLOYMENT	
3.1	PENDUDUK POPULATION	
3.1.1	Penduduk, Distribusi Persentase Penduduk, Kepadatan Penduduk, Rasio Jenis Kelamin Penduduk Menurut Kecamatan di Kabupaten Lumajang, 2021 <i>Population, Percentage Distribution of Population, Population Density, and Population Sex Ratio by Subdistrict in Lumajang Regency, 2021.....</i>	67
3.1.2	Jumlah Penduduk Menurut Kelompok Umur dan Jenis Kelamin di Kabupaten Lumajang, 2021 <i>Population by Age Groups and Sex in Lumajang Regency, 2021</i>	69
3.2	KETENAGAKERJAAN EMPLOYMENT.....	
3.2.1	Jumlah Penduduk Berumur 15 Tahun Keatas Menurut Jenis Kegiatan Selama Seminggu yang Lalu dan Jenis Kelamin di Kabupaten Lumajang, 2021 <i>Population Aged 15 Years and Over by Type of Activity During The Previous Week and Sex in Lumajang Regency, 2021</i>	70
3.2.2	Penduduk Berumur 15 Tahun ke Atas Menurut Pendidikan Tertinggi yang Ditamatkan dan Jenis Kegiatan Selama Seminggu yang Lalu di Kabupaten Lumajang, 2021 <i>Population 15 Years of Age and Over by Educational Attainment and Type of Activity During the Previous Week in Lumajang Regency, 2021</i>	71
3.2.3	Penduduk Berumur 15 Tahun Ke Atas yang Bekerja Selama Seminggu yang Lalu Menurut Status Pekerjaan Utama dan Jenis Kelamin di Kabupaten Lumajang, 2021 <i>Population 15 Years of Age and Over who Worked During The Previous Week by Main Employment Status and Sex in Lumajang Regency, 2021</i>	73

4.	SOSIAL DAN KESEJAHTERAAN RAKYAT/SOCIAL AND WELFARE	
4.1	PENDIDIKAN	
	EDUCATION	
4.1.1	Jumlah Sekolah, Guru, dan Murid Taman Kanak-Kanak (TK) di Bawah Kementerian Pendidikan dan Kebudayaan Menurut Kecamatan di Kabupaten Lumajang, 2020/2021 dan 2021/2022 <i>Number of Schools, Teachers, and Pupils in Kindergarten Under The Ministry of Education and Culture by Subdistrict in Lumajang Regency, 2020/2021 and 2021/2022</i>	97
4.1.2	Jumlah Sekolah, Guru, dan Murid Raudatul Athfal (RA) di Bawah Kementerian Agama Menurut Kecamatan di Kabupaten Lumajang, 2020/2021 dan 2021/2022 <i>Number of Schools, Teachers, and Pupils in Raudatul Athfal (RA) Under The Ministry of Religious Affairs by Subdistrict in in Lumajang Regency, 2020/2021 and 2021/2022</i>	101
4.1.3	Jumlah Sekolah, Guru, dan Murid Sekolah Dasar (SD) di Bawah Kementerian Pendidikan dan Kebudayaan Menurut Kecamatan di Kabupaten Lumajang, 2020/2021 dan 2021/2022 <i>Number of Schools, Teachers, and Pupils in Primary Schools Under The Ministry of Education and Culture by Subdistrict in Lumajang Regency, 2020/2021 and 2021/2022</i>	102
4.1.4	Jumlah Sekolah, Guru, dan Murid Madrasah Ibtidaiyah (MI) di Bawah Kementerian Agama Menurut Kecamatan di Kabupaten Lumajang, 2020/2021 dan 2021/2022 <i>Number of Schools, Teachers, and Pupils in Madrasah Ibtidaiyah (MI) Under The Ministry of Religious Affairs by Subdistrict in Lumajang Regency, 2020/2021 and 2021/2021</i>	105
4.1.5	Jumlah Sekolah, Guru, dan Murid Sekolah Menengah Pertama (SMP) di Bawah Kementerian Pendidikan dan Kebudayaan Menurut Kecamatan di Kabupaten Lumajang, 2020/2021 dan 2021/2022 <i>Number of Schools, Teachers, and Pupils in Lower Secondary Schools Under The Ministry of Education and Culture by Subdistrict in Lumajang Regency, 2020/2021 and 2021/2022</i>	106

4.1.6	Jumlah Sekolah, Guru, dan Murid Madrasah Tsanawiyah (MTs) di Bawah Kementerian Agama Menurut Kecamatan di Kabupaten Lumajang, 2020/2021 dan 2021/2022 <i>Number of Schools, Teachers, and Pupils in Madrasah Tsanawiyah (MTs) Under The Ministry of Religious Affairs by Subdistrict in Lumajang Regency, 2020/2021 and 2021/2022.....</i>	109
4.1.7	Jumlah Sekolah, Guru, dan Murid Sekolah Menengah Atas (SMA) di Bawah Kementerian Pendidikan dan Kebudayaan Menurut Kecamatan di Kabupaten Lumajang, 2020/2021 dan 2021/2022 <i>Number of Schools, Teachers, and Pupils in Upper Secondary Schools Under The Ministry of Education and Culture by Subdistrict in Lumajang Regency, 2020/2021 and 2021/2022.....</i>	110
4.1.8	Jumlah Sekolah, Guru, dan Murid Sekolah Menengah Kejuruan (SMK) di Bawah Kementerian Pendidikan dan Kebudayaan Menurut Kecamatan di Kabupaten Lumajang, 2020/2021 dan 2021/2022 <i>Number of Schools, Teachers, and Pupils in Vocational High Schools Under The Ministry of Education and Culture by Subdistrict in Lumajang Regency, 2020/2021 and 2021/2022.....</i>	113
4.1.9	Jumlah Sekolah, Guru, dan Murid Madrasah Aliyah (MA) di Bawah Kementerian Agama Menurut Kecamatan di Kabupaten Lumajang, 2020/2021 dan 2021/2022 <i>Number of Schools, Teachers, and Pupils in Madrasah Aliyah (MA) Under the Ministry of Religious Affairs by Subdistrict in Lumajang Regency, 2020/2021 and 2021/2022.....</i>	116
4.1.10	Jumlah Desa ¹ /Kelurahan yang Memiliki Fasilitas Sekolah Menurut Kecamatan dan Tingkat Pendidikan di Kabupaten Lumajang, 2019–2021 <i>Number of Villages¹/Kelurahan Having Educational Facilities by Subdistrict and Educational Level in in Lumajang Regency, 2019–2021.....</i>	117

4.1.11	Angka Partisipasi Murni (APM) dan Angka Partisipasi Kasar (APK) Menurut Jenjang Pendidikan di Kabupaten Lumajang, 2020 dan 2021 <i>Net Enrollment Rate and Gross Enrollment Ratio by Educational Level in Lumajang Regency, 2020 and 2021</i>	122
4.1.12	Persentase Penduduk Berumur 15 Tahun ke Atas yang Melek Huruf Menurut Kelompok Umur di Kabupaten Lumajang, 2020 dan 2021 <i>Percentage of Literate People Aged 15 Years and Over by Age Group in Lumajang Regency, 2020 and 2021</i>	123
4.2	KESEHATAN HEALTH	
4.2.1	Jumlah Desa ¹ /Kelurahan Yang Memiliki Sarana Kesehatan Menurut Kecamatan di Kabupaten Lumajang, 2019–2021 <i>Number of Villages¹/Kelurahan Having Health Facilities by Subdistrict in Lumajang Regency, 2019–2021</i>	124
4.2.2	Jumlah Tenaga Kesehatan Menurut Kecamatan di Kabupaten Lumajang, 2021 <i>Number of Health Human Resources by Subdistrict in Lumajang Regency, 2021</i>	130
4.2.3	Jumlah Rumah Sakit Umum, Rumah Sakit Khusus, Puskesmas, Klinik Pratama, dan Posyandu Menurut Kecamatan di Kabupaten Lumajang, 2020 dan 2021 <i>Number of General Hospital, Specialized Hospital, Public Health Center, Primary Clinic, and Integrated Health Post by Subdistrict in Lumajang Regency, 2020 dan 2021</i>	132
4.3	AGAMA DAN SOSIAL LAINNYA RELIGION AND OTHER SOCIAL AFFAIRS	
4.3.1	Jumlah Penduduk Menurut Kecamatan dan Agama yang Dianut di Kabupaten Lumajang, 2021 <i>Population by Subdistrict and Religion in in Lumajang Regency, 2021</i>	136
4.3.2	Jumlah Tempat Peribadatan Menurut Kecamatan di Kabupaten Lumajang, 2021 <i>Number of Places of Worship by Subdistrict in in Lumajang Regency, 2021</i>	137

4.3.3	Jumlah Desa ¹ /Kelurahan yang Mengalami Bencana Alam ² Menurut Kecamatan di Kabupaten Lumajang, 2019–2021 <i>Number of Villages¹/Kelurahan that Had Natural Disaster² by Subdistrict in Lumajang Regency, 2019–2021</i>	138
4.4	KEMISKINAN POVERTY	
4.4.1	Garis Kemiskinan, Jumlah, dan Persentase Penduduk Miskin di Kabupaten Lumajang, 2014–2021 <i>Poverty Line, Number, and Percentage of Poor People in Lumajang Regency, 2014–2021</i>	141
4.4.2	Indeks Kedalaman Kemiskinan dan Indeks Keparahan Kemiskinan di Kabupaten Lumajang, 2014–2021 <i>Poverty Gap Index and Poverty Severity Index in Lumajang Regency, 2014–2021</i>	142
4.5	KRIMINAL CRIME	
4.5.1	Banyaknya Narapidana Berdasarkan Putusan Pengadilan Menurut Jenis Hukuman dan Jenis Kelamin di Kabupaten Lumajang, 2021 <i>Number of Prisones Based on Court Decision According to Type of Punishment and Gender in Lumajang Regency, 2021</i>	143
4.5.2	Banyaknya Narapidana Berdasarkan Putusan Pengadilan Menurut Kelompok Usia dan Jenis Kelamin di Kabupaten Lumajang, 2021 <i>Number of Prisones Based on Court Decision According to Age Group and Gender in Lumajang Regency, 2021</i>	144
4.5.3	Banyaknya Narapidana dan Pidana Rumah Menurut Jenis Tindak Pidana di Kabupaten Lumajang, 2021 <i>Number of Prisones and Home Criminals According to Type of Criminal Offense in Lumajang Regency, 2021</i>	145
4.6	PERCERAIAN DIVORCE	
4.6.1	Banyaknya Perkara Masuk Perceraian Menurut Kecamatan di Kabupaten Lumajang, 2021 <i>Number of Divorce Entry Cases by Subdistrict in Lumajang Regency, 2021</i>	146

4.6.2	<p>Banyaknya Perkara Masuk Perceraian Menurut Faktor Penyebabnya di Kabupaten Lumajang, 2021 <i>Number of Divorce Entry Cases by Month and Its Determinants in Lumajang Regency, 2021</i></p>	147
5. PERTANIAN, KEHUTANAN, PETERNAKAN, DAN PERIKANAN/ AGRICULTURE, FORESTRY, LIVESTOCK, AND FISHERY		
5.1 HORTIKULTURA		
HORTICULTURE		
5.1.1	<p>Luas Panen Tanaman Sayuran Menurut Kecamatan dan Jenis Tanaman di Kabupaten Lumajang (ha), 2020 dan 2021 <i>Harvested Area of Vegetables by Subdistrict and Kind of Plant in Lumajang Regency (ha), 2020 and 2021</i></p>	161
5.1.2	<p>Produksi Tanaman Sayuran Menurut Kecamatan dan Jenis Tanaman di Kabupaten Lumajang (kuintal), 2020 dan 2021 <i>Production of Vegetables by Subdistrict and Kind of Plant in Lumajang Regency (quintal), 2020 and 2021</i></p>	167
5.1.3	<p>Luas Panen Tanaman Sayuran dan Buah-buahan Semusim Menurut Jenis Tanaman di Kabupaten Lumajang (ha), 2019–2021 <i>Harvested Area of Seasonal Vegetables and Fruits by Kind of Plant in Lumajang Regency (ha), 2019–2021</i></p>	173
5.1.4	<p>Produksi Tanaman Sayuran dan Buah-buahan Semusim Menurut Jenis Tanaman di Kabupaten Lumajang (kuintal), 2019–2021 <i>Production of Seasonal Vegetables and Fruits by Kind of Plant in Lumajang Regency (quintal), 2019–2021</i></p>	175
5.1.5	<p>Luas Panen Tanaman Biofarmaka Menurut Kecamatan dan Jenis Tanaman di Kabupaten Lumajang (m²), 2020 dan 2021 <i>Harvested Area of Medicinal Plants by Subdistrict and Kind of Plant in Lumajang Regency (m²), 2020 and 2021</i></p>	177
5.1.6	<p>Produksi Tanaman Biofarmaka Menurut Kecamatan dan Jenis Tanaman di Kabupaten Lumajang (kg), 2020 dan 2021 <i>Production of Medicinal Plants by Subdistrict and Kind of Plant in Lumajang Regency (kg), 2020 and 2021</i></p>	181
5.1.7	<p>Luas Panen Tanaman Biofarmaka Menurut Jenis Tanaman di Kabupaten Lumajang (m²), 2019–2021 <i>Harvested Area of Medicinal Plants by Kind of Plant in Lumajang Regency (m²), 2019–2021</i></p>	185

5.1.8	Produksi Tanaman Biofarmaka Menurut Jenis Tanaman di Kabupaten Lumajang (kg), 2018–2021 <i>Production of Medicinal Plants by Kind of Plant in Lumajang Regency (kg), 2018–2021</i>	186
5.1.9	Luas Panen Tanaman Hias Menurut Kecamatan dan Jenis Tanaman di Kabupaten Lumajang (m ²), 2020 dan 2021 <i>Harvested Area of Ornamental Plants by Subdistrict and Kind of Plant in Lumajang Regency (m²), 2020 and 2021</i>	187
5.1.10	Produksi Tanaman Hias Menurut Kecamatan dan Jenis Tanaman di Kabupaten Lumajang (tangkai), 2020 dan 2021 <i>Production of Ornamental Plants by Subdistrict and Kind of Plant in Lumajang Regency (stalks), 2020 and 2021</i>	192
5.1.11	Luas Panen Tanaman Hias Menurut Jenis Tanaman di Kabupaten Lumajang (m ²), 2019–2021 <i>Harvested Area of Ornamental Plants by Kind of Plant in Lumajang Regency (m²), 2019–2021</i>	197
5.1.12	Produksi Tanaman Hias Menurut Jenis Tanaman di Kabupaten Lumajang (tangkai), 2019–2021 <i>Production of Ornamental Plants by Kind of Plant in Lumajang Regency (stalks), 2019–2021</i>	198
5.1.13	Produksi Buah-buahan Menurut Kecamatan dan Jenis Tanaman di Kabupaten Lumajang (kuintal), 2020 dan 2021 <i>Production of Fruits by Subdistrict and Kind of Plant in Lumajang Regency (quintal), 2020 and 2021</i>	199
5.1.14	Produksi Buah-Buahan dan Sayuran Tahunan Menurut Jenis Tanaman di Kabupaten Lumajang (kuintal), 2019–2021 <i>Production of Annual Fruits and Vegetables by Kind of Plant in Lumajang Regency (quintal), 2019–2021</i>	205
5.2	PERKEBUNAN ESTATE CROPS	
5.2.1	Luas Areal Tanaman Perkebunan Menurut Kecamatan dan Jenis Tanaman di Kabupaten Lumajang (ha), 2020 dan 2021 <i>Planted Area of Estate Crops by Subdistrict and Type of Crops in Lumajang Regency (ha), 2020 and 2021</i>	207

5.2.2	Produksi Perkebunan Menurut Kecamatan dan Jenis Tanaman di Kabupaten Lumajang (ton), 2020 dan 2021 <i>Production of Estate by Subdistrict and Type of Crops in Lumajang Regency (ton), 2020 and 2021</i>	209
5.3	PETERNAKAN LIVESTOCKS	
5.3.1	Populasi Ternak Menurut Jenis Kelamin dan Kecamatan, di Kabupaten Lumajang (ekor), 2021 <i>Livestock Population By the District and Sex in Lumajang Regency (tails), 2021</i>	211
5.3.2	Populasi Unggas Menurut Kecamatan dan Jenis Unggas di Kabupaten Lumajang (ekor), 2021 <i>Poultry Population by Subdistrict and Kind of Poultry in Lumajang Regency (tails), 2021</i>	214
5.3.3	Populasi Aneka Ternak Menurut Kecamatan di Kabupaten Lumajang (ekor), 2021 <i>Population of Various Livestocks by District in Lumajang Regency (tails), 2021</i>	216
5.3.4	Jumlah Ternak yang Dipotong Menurut Jenis Ternak di Kabupaten Lumajang (ekor), 2021 <i>Livestock Slaughtered by Kind of Livestock in Lumajang Regency (tails), 2021</i>	217
5.4	PERIKANAN FISHERY	
5.4.1	Produksi Pengolahan Hasil Perikanan Menurut Kecamatan di Kabupaten Lumajang, 2021 <i>Fishery Product Processing Production According to the Subdistricts in Lumajang Regency, 2021</i>	220
5.4.2	Produksi Perikanan Tangkap Laut Menurut Jenis Ikan di Kabupaten Lumajang, 2021 <i>Sea Cats Fisheries Production According to Fish Species in Lumajang Regency, 2021</i>	223

5.4.3	Produksi Perairan Umum Menurut Jenis Ikan di Kabupaten Lumajang, 2021 <i>Public Water Production According to Fish Species in Lumajang Regency, 2021</i>	225
5.4.4	Produksi Udang Vanamae dengan Budidaya Tambak Menurut Bulan di Kabupaten Lumajang, 2021	226
5.4.5	Produksi Jenis Ikan dengan Budidaya Karamba (KJA dan Karamba Menurut Bulan di Kabupaten Lumajang, 2021	227
5.5	TANAMAN PANGAN FOOD PLANTS	
5.5.1	Luas Panen, Produksi dan Rata-Rata Produksi Tanaman Bahan Pangan (Irigasi) Menurut Jenis Tanaman (ton) di Kabupaten Lumajang, 2021	229
5.5.2	Luas Areal, Produksi, dan Produktivitas Pertanian Rakyat Padi (Irigasi) Menurut Kecamatan di Kabupaten Lumajang, 2021	230
6.	INDUSTRI, PERTAMBANGAN, DAN ENERGI/INDUSTRY, MINING, AND ENERGY	
6.1	Jumlah Pelanggan dan Air Bersih yang Disalurkan menurut Pelanggan di Kabupaten Lumajang, 2021 <i>Number of Customers and Distributed Clean Water by Type of Customers in Lumajang Regency, 2021</i>	243
6.2	Jumlah Volume Air yang Disalurkan, Pendapatan Penjualan Air Bersih Per Triwulan Perumda Air Minum Tirta Mahameru Kabupaten Lumajang, 2021 <i>Amount of Volume of Water Distributed, Revenue of Joint Water Sales Per Quarter of perumda Air Minum Tirta Mahameru in Lumajang Regency, 2021</i>	244

6.3	Jumlah dan Upah Tenaga Kerja serta Biaya Bahan per Bulan di Kabupaten Lumajang, 2021 <i>Number and Labour Wages also Material Cost per Month in Lumajang Regency, 2021</i>	245
6.4	Nilai Produksi Industri Kecil Menengah Menurut Jenis Komoditi dan Bulan di Kabupaten Lumajang, 2021 <i>Production Value of Small and Medium Industry by Type if Commodities and Month in Lumajang Regency, 2021</i>	246
6.5	Jumlah Unit Usaha, Tenaga Kerja, Nilai Investasi, dan Nilai Produksi Industri Kecil Menengah Menurut Sektor Ekonomi di Kabupaten Lumajang, 2021 <i>Number of Business Units, Labour, Investment Value, and Production Value of Small and Medium Industries by Economic Sector in Lumajang Regency, 2021</i>	250
6.6	Jumlah Listrik yang Disalurkan per Bulan oleh Unit Layanan Pelanggan (ULP) Lumajang, 2021 <i>Number of Electricity per Month Distributed by Lumajang Customer Service Unit, 2021</i>	251
7.	PARIWISATA/TOURISM	
7.1	Jumlah Rumah Makan/Restoran Menurut Kecamatan di Kabupaten Lumajang, 2019–2021 <i>Number of Restaurants by Subdistrict in Lumajang Regency, 2019–2021</i>	261
7.2	Jumlah Hotel Menurut Kecamatan di Kabupaten Lumajang, 2019–2021 <i>Number of Hotel by Subdistrict in Lumajang Regency, 2019–2021</i>	262
7.3	Jumlah Kunjungan Wisatawan Nusantara dan Mancanegara di Kabupaten Lumajang, 2019–2021 <i>Number of Visitors Domestic and International in Lumajang Regency, 2019–2021</i>	263

8.	TRANSPORTASI DAN KOMUNIKASI/TRANSPORTATION AND COMMUNICATION	
8.1	TRANSPORTASI TRANSPORTATION	
8.1.1	Panjang Jalan ¹ Menurut Tingkat Kewenangan Pemerintahan di Kabupaten Lumajang (km), 2019–2021 <i>Length of Roads¹ by Level of Government Authority in Lumajang Regency (km), 2019–2021</i>	271
8.1.2	Panjang Jalan Menurut Jenis Permukaan Jalan di Kabupaten Lumajang (km), 2019–2021 <i>Length of Roads by Type of Road Surface in Lumajang Regency (km), 2019–2021</i>	272
8.1.3	Panjang Jalan Menurut Kondisi Jalan di Kabupaten Lumajang (km), 2019–2021 <i>Length of Roads by Condition of Roads in Lumajang Regency (km), 2019–2021</i>	273
8.1.4	Jumlah Kendaraan Wajib Uji Pada Unit Pelaksana Uji Bekerja Kendaraan Bermotor Kabupaten Lumajang (unit), 2021 <i>Number of Vehicles Mandatory Test at the Implementing Unit for Testing Motorized Vehicles in Lumajang Regency (units), 2021</i>	274
8.2	KOMUNIKASI COMMUNICATION	
8.2.1	Jumlah Kantor Pos Pembantu Menurut Kecamatan di Kabupaten Lumajang, 2018–2021 <i>Number of Post Offices Subsidiaries by Subdistrict in Lumajang Regency, 2018–2021</i>	275
8.2.2	Surat Pos Dalam dan Luar Negeri yang Dikirim dan Diterima di Kabupaten Lumajang, 2020–2021 <i>Domestic and International Mail Sent and Received in Lumajang Regency, 2020–2021</i>	277

9.	PERBANKAN, KOPERASI, DAN HARGA-HARGA/BANKING, COOPERATIVE, AND PRICES	
9.1	Jumlah Koperasi Aktif Menurut Kecamatan di Kabupaten Lumajang, 2018–2021 <i>Number of Active Cooperative by Subdistrict in Lumajang Regency, 2018–2021</i>	285
9.2	Jumlah Koperasi Menurut Jenis Koperasi dan Kecamatan di Kabupaten Lumajang, 2021 <i>Number of Cooperative by Kind of Cooperative and Subdistrict in Lumajang Regency, 2021</i>	287
9.3	Jumlah Kantor Bank di Kabupaten Lumajang, 2021 <i>Number of Bank Office in Lumajang Regency, 2021</i>	289
9.4	Realisasi Penerimaan Pajak Menurut Jenis Pajak Kabupaten Lumajang, 2021 <i>Actual Tax Revenue by Kind of Tax Lumajang Regency, 2021</i>	290
10.	PENGELUARAN PENDUDUK/POPULATION EXPENDITURE	
10.1	Rata-rata Pengeluaran per Kapita sebulan Menurut Kelompok Komoditas di Kabupaten Lumajang, 2020 dan 2021	299
10.2	Persentase Pengeluaran per Kapita Sebulan Menurut Kelompok Komoditas di Kabupaten Lumajang, 2020 dan 2021	300
10.3	Rata-Rata Pengeluaran Per Kapita Sebulan menurut Kuintil Pengeluaran di Kabupaten Lumajang, 2020 dan 2021	301
11.	PERDAGANGAN/TRADE	
11.1	Jumlah Pedagang Menurut Lokasi dan Jenis Pasar di Kabupaten Lumajang, 2021	311
11.2	Perizinan OSS DPMPSTP di Kabupaten Lumajang, 2021	313

11.3	Jumlah Unit Perusahaan, Tenaga Kerja, dan Nilai Realisasi Investasi Menurut Triwulan di Kabupaten Lumajang, 2021 <i>Numbers of Company Units, Labour, and Actual Investment Value by Triwulan in Lumajang Regency, 2021</i>	316
12.	SISTEM NERACA REGIONAL/SYSTEM OF REGIONAL ACCOUNTS	
12.1.	Produk Domestik Regional Bruto Atas Dasar Harga Berlaku Menurut Lapangan Usaha di Kabupaten Lumajang (miliar rupiah), 2017–2021 <i>Gross Regional Domestic Product at Current Market Prices by Industry in Lumajang Regency (billion rupiahs), 2017–2021</i>	331
12.2	Produk Domestik Regional Bruto Atas Dasar Harga Konstan 2010 Menurut Lapangan Usaha di Kabupaten Lumajang (miliar rupiah), 2017–2021 <i>Gross Regional Domestic Product at 2010 Constant Market Prices by Industry in Lumajang Regency (billion rupiahs), 2017–2021</i>	333
12.3	Distribusi Persentase Produk Domestik Regional Bruto Atas Dasar Harga Berlaku Menurut Lapangan Usaha di Kabupaten Lumajang, 2017–2021 <i>Percentage Distribution of Gross Regional Domestic Product at Current Market Prices by Industry in Lumajang Regency, 2017–2021 ..</i>	335
12.4	Laju Pertumbuhan Produk Domestik Regional Bruto Atas Dasar Harga Konstan 2010 Menurut Lapangan Usaha di Kabupaten Lumajang (persen), 2017–2021 <i>Growth Rate of Gross Regional Domestic Product at 2010 Constant Market Prices by Industry in Lumajang Regency (percent), 2017–2021</i>	337
12.5	Produk Domestik Regional Bruto Atas Dasar Harga Berlaku Menurut Jenis Pengeluaran di Kabupaten Lumajang (miliar rupiah), 2017–2021 <i>Gross Regional Domestic Product at Current Market Prices by Type of Expenditure in Lumajang Regency (billion rupiahs), 2017–2021</i>	339

12.6	Produk Domestik Regional Bruto Atas Dasar Harga Konstan 2010 Menurut Jenis Pengeluaran di Kabupaten Lumajang (miliar rupiah), 2017–2021 <i>Gross Regional Domestic Product at 2010 Constant Market Prices by Type of Expenditure in Lumajang Regency (billion rupiahs), 2017–2021.....</i>	340
13.	PERBANDINGAN ANTAR KABUPATEN/KOTA/ REGENCY MUNICIPAL COMPARISON	
13.1	Jumlah Penduduk Menurut Kabupaten/Kota di Provinsi Jawa Timur (ribu), 2017–2021 <i>Population by Regency/Municipality in East Java Province (thousand), 2017–2021.....</i>	347
13.2	Laju Pertumbuhan Produk Domestik Regional Bruto Atas Dasar Harga Konstan 2010 Menurut Kabupaten/Kota di Provinsi Jawa Timur (persen), 2017–2021 <i>Rate of Growth of Gross Regional Domestic Products at Constant 2010 Prices by Regency/Municipality in East Java Province (percent), 2017–2021.....</i>	349
13.3	Jumlah Penduduk Miskin Menurut Kabupaten/Kota di Provinsi Jawa Timur (ribu), 2017–2021 <i>Number of Poor Population by Regency/Municipality in East Java Province (thousand), 2017–2021.....</i>	351
13.4	Indeks Pembangunan Manusia Menurut Kabupaten/Kota di Provinsi Jawa Timur, 2017–2021 <i>Human Development Index by Regency/Municipality in East Java Province, 2017–2021.....</i>	353
13.5	Tingkat Pengangguran Terbuka (TPT) dan Tingkat Partisipasi Angkatan Kerja (TPAK) Menurut Kabupaten/Kota di Provinsi Jawa Timur, 2019–2021 <i>Unemployment Rate (UR) and Labor Force Participation Rate (LFPR) by Regency/Municipality in East Java Province, 2019–2021.....</i>	355

DAFTAR GAMBAR/LIST OF FIGURES

	Halaman Page	
1.1	Luas Daerah menurut Kecamatan di Kabupaten Lumajang (%), 2021 <i>Area of Subdistrict in Lumajang Regency (%), 2021</i>	9
1.2	Jarak dari Ibukota Kecamatan ke Ibukota Kabupaten (km), 2021 <i>Distance between Subdistrict Capital and Regency Capital (km), 2021</i>	11
2.1	Jumlah Anggota DPRD Menurut Fraksi dan Jenis Kelamin di Kabupaten Lumajang, 2021 <i>Number of DPRD Members by Faction and Gender in Lumajang Regency, 2021</i>	29
2.2	Jumlah Pegawai Negeri Sipil Menurut Tingkat Pendidikan dan Jenis Kelamin, 2021 <i>Number of Civil Servants by Hierarchy and Sex, 2021</i>	31
3.1	Jumlah Penduduk menurut Kecamatan di Kabupaten Lumajang, 2021 <i>Total Population by District in Lumajang Regency, 2021</i>	63
3.2	Piramida Penduduk Kabupaten Lumajang, 2021 <i>Lumajang Regency Population Pyramid, 2021</i>	65
4.1	Angka Partisipasi Murni (APM) dan Angka Partisipasi Kasar (APK) Kabupaten Lumajang, 2021 <i>Net Enrollment Rate and Gross Enrollment Ratio Lumajang Regency, 2021</i>	93
4.2	Jumlah Fasilitas Kesehatan di Kabupaten Lumajang, 2021 <i>Number of Health Facilities in Lumajang Regency, 2021</i>	95
5.1	Jumlah Ternak Menurut Jenisnya di Kabupaten Lumajang (ekor), 2021 <i>Number of Livestock by the Type in Lumajang Regency (tails), 2021</i>	157
5.2	Produksi Perairan Umum Menurut Jenis Ikan di Kabupaten Lumajang (kg), 2021 <i>Public Water Production According to Fish Species in Lumajang Regency (kg), 2021</i>	159

6.1	Jumlah Volume Air yang Disalurkan Kabupaten Lumajang Per Triwulan Perumda Air Minum Tirta Mahameru Kabupaten Lumajang (m ³), 2021 <i>Amount of Volume of Water Distributed of Perumda Air Minum Tirta Mahameru in Lumajang Regency (m³), 2021</i>	239
6.2	Jumlah Pelanggan Air Bersih di Kabupaten Lumajang, 2021 <i>Number of Customers Clean Water in Lumajang Regency, 2021</i>	241
7.1	Jumlah Rumah Makan dan Hotel di Kabupaten Lumajang, 2019-2021 <i>Number of Restaurants and Hotels in Lumajang Regency, 2019-2021...</i>	259
8.1	Panjang Jalan Menurut Kondisi Jalan di Kabupaten Lumajang (km), 2021 <i>Length of Roads by Type of Road Surface in Lumajang Regency (km), 2021</i>	269
9.1	Jumlah Koperasi Aktif menurut Kecamatan di Kabupaten Lumajang, 2021 <i>Number of Active Cooperative by District in Lumajang Regency, 2021 ..</i>	283
10.1	Rata-rata Pengeluaran per Kapita Sebulan Menurut Kelompok Komoditas (rupiah) di Kabupaten Lumajang, 2019-2021 <i>Monthly Average Expenditure per Capita by Commodity Group (rupiahs) in Lumajang Regency, 2019-2021</i>	297
10.1	Rata-rata Pengeluaran per Kapita Sebulan Menurut Kelompok Komoditas (rupiah) di Kabupaten Lumajang, 2020 dan 2021 <i>Monthly Average Expenditure per Capita by Commodity Group (rupiahs) in Lumajang Regency, 2020 and 2021</i>	299
11.1	Jumlah Pedagang Menurut Jenis Pasar di Kabupaten Lumajang, 2021 <i>Number of Traders by Market Type in Lumajang Regency, 2021</i>	309
12.1	Nilai PDRB Harga Konstan dan Harga Berlaku (Miliar Rupiah), 2017-2021 <i>GRDP by Value Constant Prices and Effective Prices (Billion Rupiah), 2017-2021</i>	327
12.2	Distribusi Persentase PDRB Atas Dasar Harga Berlaku, 2021 <i>Distribution of Percentage of GRDP at Current Price, 2021</i>	329

13.1	Indeks Pembangunan Manusia (IPM) Kabupaten Lumajang dan Sekitarnya, 2017-2021	
	Human Development Index of Lumajang Regency and its Surroundings, 2021	345

<https://lumajangkab.bps.go.id>

PENJELASAN UMUM/EXPLANATORY NOTES

Tanda-tanda, satuan-satuan, dan lain-lainnya yang digunakan dalam publikasi ini adalah sebagai berikut:

Symbols, measurement units, and acronyms which are used in this publication, are as follows:

1. TANDA-TANDA/SYMBOLS

Data tidak tersedia/ <i>Data not available</i>	: ...
Tidak ada atau nol / <i>Null or zero</i>	: -
Data dapat diabaikan/ <i>Data negligible</i>	: 0
Tanda decimal/ <i>Decimal point</i>	: ,
Data tidak dapat ditampilkan/ <i>Not applicable</i>	: NA
Angka estimasi/ <i>Estimated figures</i>	: e
Angka diperbaiki/ <i>Revised figures</i>	: r
Angka sementara/ <i>Preliminary figures</i>	: x
Angka sangat sementara/ <i>Very preliminary figures</i>	: xx
Angka sangat sangat sementara/ <i>Very very preliminary figures</i>	: xxx

2. SATUAN/UNITS

barel/ <i>barrel</i>	: 158,99 liter/ <i>litres</i> = 1/6,2898 m ³
hektar (ha)/ <i>hectare (ha)</i>	: 10 000 m ²
kilometer (km)/ <i>kilometres (km)</i>	: 1 000 meter/ <i>meters (m)</i>
knot/ <i>knot</i>	: 1,8523 km/jam (<i>km/hour</i>)
kuintal/ <i>quintal</i>	: 100 kg
KWh	: 1 000 Watt hour
MWh	: 1 000 KWh
liter (untuk beras)/ <i>litre (for rice)</i>	: 0,80 kg
MMSCF	: 1/35,3 m ³
metrik ton (m.ton)/ <i>metric ton (m. ton)</i>	: 0,98421 long ton = 1 000 kg
ons/ <i>ounce</i>	: 28,31 gram/ <i>grams</i>
ton	: 1 000 kg

Satuan lain: buah, dus, butir, helai/lembar, kaleng, batang, pulsa, ton kilometer (ton-km), jam, menit, persen (%).

Other units: unit, pack, pieces, sheet, tin, pulse, ton-kilometres(ton-km), hour, minute, percent (%).

Perbedaan angka di belakang koma disebabkan oleh pembulatan angka.
The difference in decimal numbers is caused by rounding.

DAFTAR SINGKATAN/ LIST OF ABBREVIATIONS

SI	: Stasiun Iklim
SIMPK	: Stasiun Meteorologi Pertanian Khusus
t.t	: Tempat tidur
BCG	: Bacillus Calmette Guerin
DPT	: Difteri, Pertusis, Tetanus
TT	: Tetanus Toxoid
IOT	: Industri Obat Tradisional/ <i>Traditional Medicine Industry</i>
IKOT	: Industri Kecil Obat Tradisional/ <i>Traditional Medicine Small</i>
Alkes	: Alat kesehatan/ <i>Health Kits</i>
PKRT	: Perbekalan Kesehatan Rumah tangga/ <i>Household Health Logistics</i>
Kompl	: Komplemen/ <i>Complement</i>
IRTP	: Industri Pangan Produksi Rumah Tangga/ <i>Foods Home Industry</i>
PBF	: Pedagang Besar Farmasi/ <i>Pharmacy Whole-seller</i>
GFK	: Gudang Farmasi Kab/Kota/Regency/ <i>Municipality Pharmacy Warehouse</i>
RB	: Rumah Bersalin/ <i>Delivery House</i>
Pustu	: Puskesmas pembantu/ <i>Auxiliary Public Health Center</i>
BP	: Balai Pengobatan/ <i>Polyclinic</i>
TPS	: Tempat Pembuangan Sementara / <i>landfill</i>
Jamkesmas	: Jaminan kesehatan masyarakat miskin/ <i>Poor public health insurance</i>
PJKMU	: Program Jaminan Kesehatan Masyarakat Umum
SIUP	: Surat Ijin Usaha Perdagangan/ <i>Trading Permission Letter</i>
TDP	: Tanda Daftar Perusahaan/ <i>Company Registration Identity</i>
API	: Angka Pengenal Importir/ <i>Importer's Identity Number</i>

Statistik Kunci, 2019–2021 Key Statistics, 2019–2021

Rincian/Description	Satuan/Unit	2019	2020	2021
(1)	(2)	(3)	(4)	(5)
SOSIAL/SOCIAL				
Penduduk ¹ /Population ¹	ribu/thousand	1 042,40	1 044,72	1 127,09
Laju Pertumbuhan Penduduk ¹ /Population Growth ¹	%	0,25	0,22	7,88
Angka Harapan Hidup ^{1-e} /Life Expectancy Rate ¹	tahun/years	69,90	70,10	70,21
Angka Melek Huruf Usia 15+/Literacy Rate Aged 15+	%	87,15	89,50	94,10
Tingkat Partisipasi Angkatan Kerja -TPAK ^{2,3} Labour Force Participation Rate-LFPR ^{2,3}	%	66,14	66,92	66,19
Tingkat Pengangguran Terbuka-TPT ^{2,3} Unemployment Rate-UR ^{2,3}	%	2,73	3,36	3,51
Penduduk Miskin ⁴ /Poor People ⁴	ribu/thousand	98,88	102,60	105,25
Persentase Penduduk Miskin ⁴ Percentage of Poor People ⁴	%	9,49	9,83	10,05
Indeks Pembangunan Manusia-IPM ⁵ Human Development Index ⁵	—	65,33	65,46	66,07
EKONOMI/ECONOMIC				
Produk Domestik Regional Bruto (PDRB) Harga Berlaku ⁶ Gross Regional Domestic Bruto (GRDP) at Current Price ⁶	miliar rupiah billion rupiahs	32 620,95	32 062,01	33 678,62
Laju Pertumbuhan Ekonomi ⁷ /Economic Growth ⁷	%	4,61	-2,79	3,14
PDRB Per Kapita Harga Berlaku ^{6,8} Per Capita of GRDP at Current Price ^{6,8}	juta rupiah million rupiahs	31,29	28,71	29,88

Catatan/Notes: ¹ Data 2019 dan 2021 hasil proyeksi penduduk. Data 2020 hasil Hasil Sensus Penduduk (SP) 2020 (September)./The 2019 and 2021 data was the result of population projection. The 2020 data was the result of 2020 Population Census (September).

² Kondisi Agustus/Condition at August

³ Menggunakan penimbang hasil proyeksi penduduk Survei Penduduk Antar Sensus (SUPAS) 2015/Weighted by the population projection results of the Intercensal Population Survey (SUPAS) 2015

⁴ Kondisi Maret/Condition at March

⁵ Sejak tahun 2010, IPM dihitung dengan metode baru. Komponen IPM metode baru adalah angka harapan hidup saat lahir, harapan lama sekolah, rata-rata lama sekolah, dan pengeluaran per kapita./Since 2010, HDI was calculated using new method. New HDI component are life expectancy at birth, expected years of schooling, means years of schooling, and expenditure per capita

⁶ Mulai tahun 2010 mengadopsi System of National Account 2008 (SNA 2008)/Since 2010 is in line with System of National Account 2008 (SNA 2008)

⁷ Menggunakan tahun dasar 2010 (2010=100)/Using 2010 base year (2010=100)

⁸ Menggunakan proyeksi penduduk berdasarkan hasil SP2010/Using population projection based on SP2010

1

GEOGRAFI DAN IKLIM

Geography and Climate

KABUPATEN LUMAJANG

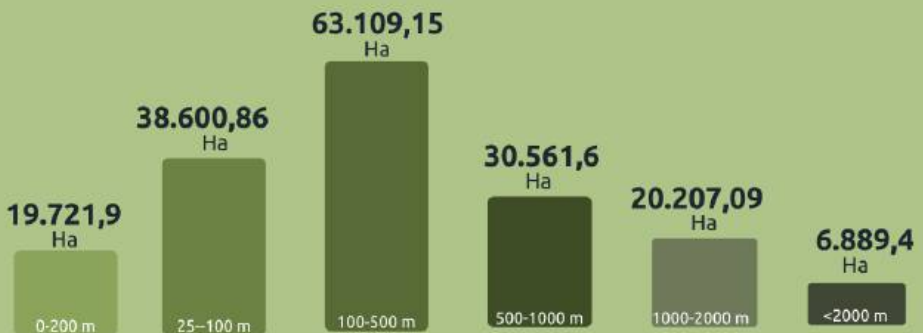


TERDIRI DARI:
21 KECAMATAN
198 DESA
7 KELURAHAN

LUAS WILAYAH
179.090 Ha

Kecamatan Tempursari dengan jarak terjauh dari ibukota sejauh 76 km

Luas Wilayah menurut Ketinggian di Kabupaten Lumajang



Iklm di Kabupaten Lumajang tergolong **Tipe C**
(Agak Basah, Shcmidt Ferguson)



PENJELASAN TEKNIS**TECHNICAL NOTES**

- | | |
|--|--|
| <p>1. Desa/Kelurahan Tepi Laut adalah desa/kelurahan yang sebagian atau seluruh wilayahnya bersinggungan langsung dengan laut, baik berupa pantai maupun tebing karang.</p> | <p>1. <i>Coastal Village/Coastal Sub-District is a village/sub-district which some areas are intersect/directly adjacent to the sea, either gently sloping/flat beach or cliffs/reef.</i></p> |
| <p>2. Desa/Kelurahan bukan tepi laut adalah desa/kelurahan yang wilayahnya tidak bersinggungan langsung dengan laut.</p> | <p>2. <i>Non Coastal Village/Non Coastal Sub-District is a village which has no area that intersect/directly adjacent to the sea.</i></p> |
| <p>3. Desa/Kelurahan Lereng/Puncak adalah desa/kelurahan yang sebagian besar wilayahnya berada di puncak gunung/pegunungan atau terletak di antara puncak sampai lembah.</p> | <p>3. <i>Slope/Peak Village/Sub-District is a village/sub-district which the largest part of village/sub-district lies on the highest part of mount/mountain or lies between the peak to the valley.</i></p> |
| <p>4. Desa/Kelurahan lembah adalah desa/kelurahan yang wilayahnya sebagian besar merupakan daerah rendah yang terletak di antara dua gunung/pegunungan atau daerah yang mempunyai kedudukan lebih rendah dibandingkan daerah sekitarnya.</p> | <p>4. <i>Valley Village/Sub-District area is a village/sub-district with the largest part of the village/sub-district is a low area between two mountains or area that have a position lower than the surrounding areas.</i></p> |
| <p>5. Desa/Kelurahan Dataran adalah desa/kelurahan yang sebagian besar wilayahnya tampak datar, rata, dan membentang</p> | <p>5. <i>Flat Village/Sub-District is a village/sub-district which the largest part of village1/sub-district looked plane, flat, and stretches.</i></p> |
| <p>6. Berdasarkan Peraturan Pemerintah Nomor 82 Tahun 2001 tentang Pengolahan Kualitas Air dan Pengendalian Pencemaran Air, klasifikasi mutu air ditetapkan</p> | <p>6. <i>Government Regulation Number 82 year 2001 on Water Quality Management and Water Pollution Control states that water quality is classified into four categories:</i></p> |

menjadi empat kelas, yaitu: Kelas I, Kelas II, Kelas III, dan Kelas IV.

Class I, Class II, Class III, and Class IV.

7. Kelas I, air yang dapat digunakan untuk air bahan baku air minum dan atau peruntukan lain yang mensyaratkan mutu air yang sama dengan kegunaan tersebut.
 8. Kelas II, air yang dapat digunakan untuk prasarana atau sarana rekreasi air, pembudidayaan ikan air tawar, peternakan, air untuk mengairi pertanian, dan atau peruntukan lain yang mensyaratkan mutu air yang sama dengan kegunaan tersebut.
 9. Kelas III, air yang dapat digunakan untuk pembudidayaan ikan air tawar, peternakan, air untuk mengairi pertanian, dan atau peruntukan lain yang mensyaratkan mutu air yang sama dengan kegunaan tersebut.
 10. Kelas IV, air yang dapat digunakan untuk pertanian dan atau peruntukan lain yang mensyaratkan mutu air yang sama dengan kegunaan tersebut.
 11. Penentuan status mutu air sungai dilakukan dengan Metode Indeks Pencemaran (IP).
 12. Metode IP: Status mutu air dihitung berdasarkan data sesaat dengan Metode Indeks Pencemaran Keputusan Menteri
7. *Class I, water that can be used for drinking and other uses requiring the same water quality category.*
 8. *Class II, water that can be used for water recreation infrastructure, fresh water fish culture, animal husbandry, watering cropping, and other uses requiring the same water quality category.*
 9. *Class III, water that can be used for fresh water fish culture, animal husbandry, watering cropping, and other uses requiring the same water quality category.*
 10. *Class IV, water that can be used for watering cropping and other uses requiring the same water quality category.*
 11. *Determination of river water quality status with Pollutant Index Method.*
 12. *Pollutant Index Method: Status of water quality is assessed based on the transient data by Pollutant Index Method pursuant to Decree*

Lingkungan Hidup Nomor 115 tahun 2003 dibandingkan dengan kriteria mutu air kelas I dan kriteria mutu air kelas II Peraturan Pemerintah Nomor 82 tahun 2001. Status mutu yang diperoleh merupakan status mutu sesaat dan hanya berdasarkan parameter tertentu yang dipantau di tiap sungai dengan jumlah dan jenis yang berbeda.

of Minister of Environment Number 115 Year 2003 compared to the water quality criteria Class I and the water quality criteria Class II of Government Regulation Number 82 Year 2001. The quality status obtained is transient quality status and only based on certain parameters monitored at every river at different amount and with different types of parameters.

<https://lumajangkab.bps.go.id/>

ULASAN

Sumber data dan informasi keadaan geografi dan iklim Kabupaten Lumajang didapatkan dari Badan Pertanahan Nasional Kabupaten Lumajang, Dinas Pekerjaan Umum Kabupaten Lumajang, dan Balai Pengelolaan Sumber Daya Air Wilayah Sungai Bondoyudo-Mayang. Data tersaji dalam luas wilayah dan jumlah pulau yang dirinci menurut klasifikasi kecamatan (Tabel 1.1.1), tinggi wilayah dan jarak ke ibukota kabupaten menurut kecamatan (Tabel 1.1.2). Serta data pengamatan unsur iklim menurut bulan disajikan dalam Tabel 1.2.1.

Kabupaten Lumajang merupakan salah satu daerah yang berada di wilayah bagian selatan Provinsi Jawa Timur. Secara astronomis, Kabupaten Lumajang terletak antara 7° 52' sampai dengan 8° 23' Lintang Selatan dan antara 112° 50' sampai dengan 113° 22' Bujur Timur dengan luas wilayah mencapai 179.090,00 km². Wilayah ini terdiri atas 21 kecamatan, 198 desa dan 7 kelurahan. Berdasarkan batas administratif dan posisi geografisnya, Kabupaten Lumajang memiliki batas-batas: Utara - Kabupaten Probolinggo; Timur - Kabupaten Jember; Selatan - Samudra Indonesia; Barat - Kabupaten Malang.

DESCRIPTION

Data sources and information on the geography and climate conditions of Lumajang Regency were obtained from the National Land Agency of Lumajang Regency, Lumajang District Public Works Agency, and the Office of Management of Water Resources in the Bondoyudo-Mayang River Region. The data are presented in the total area and number of island specified according to the sub-district classification (Table 1.1.1), altitude and distance to the capital regency (Table 1.1.2), and observation of climate element by monts Table 1.2.1.

Lumajang Regency is one of the areas in the southern region of East Java Province. Astronomically, Lumajang Regency is located between 7° 52' to 8° 23' South Latitude and between 112° 50' to 113° 22' East Longitude with an area of 179,090.00 km². This area consists of 21 districts, 195 villages and 7 sub-districts. Based on administrative boundaries and geographical position, Lumajang Regency has boundaries: North - Probolinggo Regency; East - Jember Regency; South - Indonesian Ocean; West - Malang Regency.

Secara topografi kabupaten Lumajang terbagi ke dalam 4 daerah, yaitu: daerah gunung, pegunungan, dataran fluvial dan dataran alluvial. Daerah pegunungan terdapat di daerah Ranuyoso, Tempursari, sekitar Gunung Semeru, sekitar Gunung Tengger dan Lamongan. Sementara itu, Kecamatan Lumajang, Sumbersuko dan Sukodono tergolong ke dalam dataran fluvial. Sedangkan dataran alluvial terdapat pada kecamatan Rowokangkung, Jatiroto, Yosowilangun dan sepanjang pantai mulai dari Yosowilangun sampai dengan Tempursari. Kabupaten Lumajang merupakan dataran yang subur karena diapit oleh tiga gunung berapi, yaitu: Gunung Semeru (3.676 m), Gunung Bromo (3.292 m) dan Gunung Lamongan.

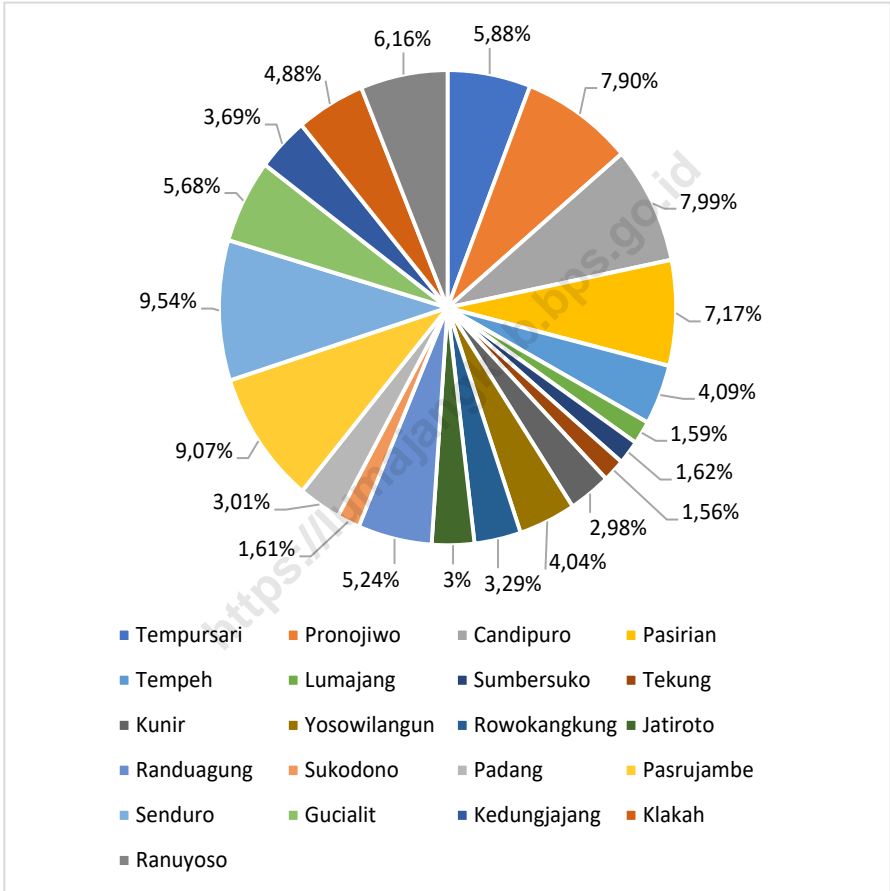
Wilayah Kabupaten Lumajang teluas (63.109,15 km²) berada pada ketinggian 100-500 m, sedangkan wilayah dengan luas terkecil (6.889,40 km²) berada pada ketinggian di atas 2.000 m. Kabupaten Lumajang beriklim tropis yang berdasarkan klasifikasi Schmid dan Ferguson tergolong pada iklim tipe C dan sebagian kecamatan lainnya beriklim D. Suhu terendah yaitu 15 derajat Celcius di Bulan Oktober dan November sedangkan suhu tertinggi yaitu 36 derajat Celcius di Bulan Maret.

Topographically Lumajang district is divided into 4 regions, namely: mountain, mountainous, fluvial plain and alluvial terrain. Mountainous areas are in Ranuyoso, Tempursari, around Mt. Semeru, around Mt. Tengger and Lamongan. Meanwhile, Lumajang District, Sumbersuko and Sukodono belong to the fluvial plain. Whereas alluvial plains are found in Rowokangkung, Jatiroto, Yosowilangun and along the coast from Yosowilangun to Tempursari. Lumajang Regency is a fertile land because it is flanked by three volcanoes, namely: Mount Semeru (3,676 m), Mount Bromo (3,292 m) and Mount Lamongan.

The widest area of Lumajang Regency (63,109.15 km²) is at an altitude of 100-500 m, while the area with the smallest area (6,889.40 km²) is at an altitude of above 2,000 m. Lumajang Regency has a tropical climate which is based on the Schmid and Ferguson classification classified as type C climate and some other sub-districts have climate D. The lowest temperature is 15 degrees Celsius in November and December while the highest temperature is 36 degrees Celsius in March.

Gambar 1.1
Figures

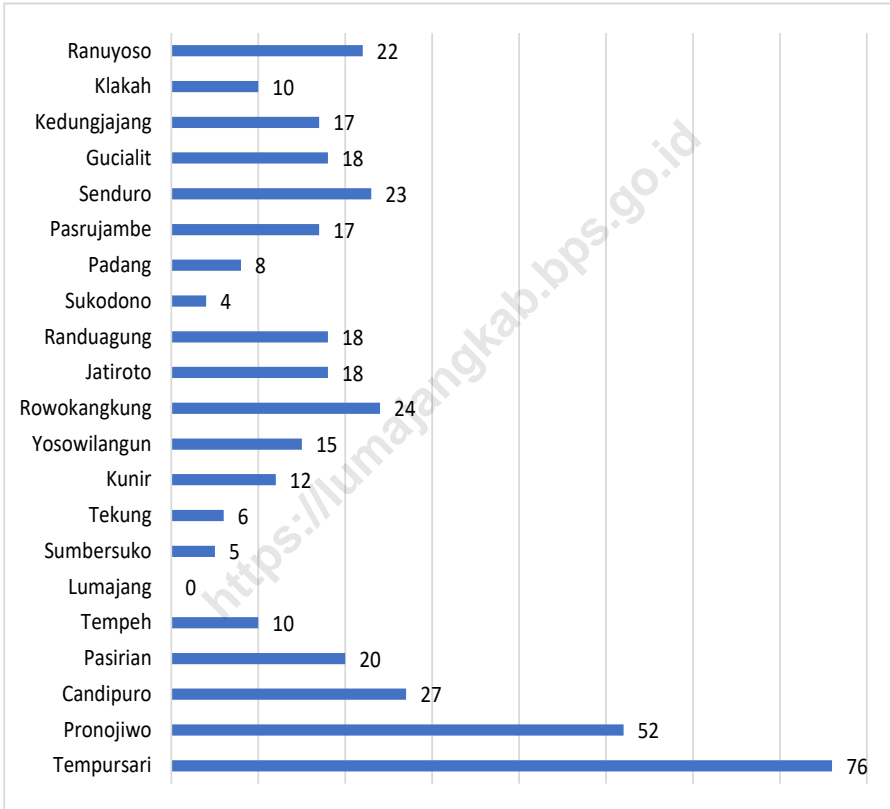
Luas Daerah menurut Kecamatan di Kabupaten Lumajang (%) , 2021
Area of Subdistrict in Lumajang Regency (%) , 2021



Sumber/Source : Badan Pertanahan Nasional Kabupaten Lumajang/Land Affairs Service of Lumajang Regency

Gambar 1.2
Figures

Jarak dari Ibukota Kecamatan ke Ibukota Kabupaten (km), 2021
Distance between Subdistrict Capital and Regency Capital (km), 2021



Sumber/Source : Badan Pertanahan Nasional Kabupaten Lumajang/Land Affairs Service of Lumajang Regency

1.1 KEADAAN GEOGRAFI GEOGRAPHY CONDITION

Tabel 1.1.1 **Luas Daerah dan Jumlah Pulau Menurut Kecamatan di Kabupaten Lumajang, 2021**
Table 1.1.1 **Total Area and Number of Islands by Subdistrict in Lumajang Regency, 2021**

Kecamatan Subdistrict	Ibukota Kecamatan Capital of Subdistrict	Luas Total Area (ha)
(1)	(2)	(3)
Tempursari	Tempursari	10 535,00
Pronojiwo	Pronojiwo	14 149,00
Candipuro	Candipuro	14 309,00
Pasirian	Pasirian	12 839,00
Tempeh	Tempeh	7 321,00
Lumajang	Lumajang	2 847,15
Sumbersuko	Sumbersuko	2 907,35
Tekung	Tekung	2 788,00
Kunir	Kunir	5 330,00
Yosowilangun	Yosowilangun	7 244,00
Rowokangkung	Rowokangkung	5 888,00
Jatiroto	Jatiroto	5 369,00
Randuagung	Randuagung	9 392,25
Sukodono	Sukodono	2 880,86
Padang	Padang	5 383,14
Pasrujambe	Pasrujambe	16 247,45
Senduro	Senduro	17 089,65
Gucialit	Gucialit	10 179,25
Kedungjajang	Kedungjajang	6 613,00
Klakah	Klakah	8 742,00
Ranuyoso	Ranuyoso	11 035,50
Kabupaten Lumajang		179 090,00

Lanjutan Tabel/*Continued Table 1.1.1*

Kecamatan <i>Subdistrict</i>	Persentase terhadap Luas Kabupaten <i>Percentage to Regency Area</i>	Jumlah Pulau <i>Number of Islands</i>
(1)	(4)	(5)
Tempursari	5,88	-
Pronojiwo	7,90	-
Candipuro	7,99	-
Pasirian	7,17	-
Tempeh	4,09	-
Lumajang	1,59	-
Sumbersuko	1,62	-
Tekung	1,56	-
Kunir	2,98	-
Yosowilangun	4,04	-
Rowokangkung	3,29	-
Jatiroto	3,00	-
Randuagung	5,24	-
Sukodono	1,61	-
Padang	3,01	-
Pasrujambe	9,07	-
Senduro	9,54	-
Gucialit	5,68	-
Kedungjajang	3,69	-
Klakah	4,88	-
Ranuyoso	6,16	-
Kabupaten Lumajang	100,00	-

Sumber/*Source* : Badan Pertanahan Nasional Kabupaten Lumajang/*Land Affairs Service of Lumajang Regency*

Tabel
Table 1.1.2

**Luas Wilayah Menurut Ketinggian dan Jarak ke Ibukota
Kabupaten/Kota Menurut Kecamatan di Kabupaten
Lumajang, 2021**
*Total Area by Altitude and Distance to the Capital of
Regency/Municipality by Subdistrict in Lumajang Regency,
2021*

Kecamatan Subdistrict	Luas Wilayah Menurut Ketinggian (ha) Total Area by Altitude (ha)			
	0-20 m	25 - 100 m	100-500 m	500-1000 m
(1)	(2)	(3)	(4)	(5)
Tempursari	2 914,98	2 059,74	4 941,24	619,04
Pronojiwo	-	-	1 119,65	8 918,34
Candipuro	123,51	287,9	9 289,05	4 240,29
Pasirian	1 549,90	3 997,18	7 291,92	-
Tempeh	1 047,64	4 054,29	2 219,07	-
Lumajang	-	2 847,15	-	-
Sumbersuko	-	2 038,34	869,01	-
Tekung	200,08	2 587,92	-	-
Kunir	2 008,08	3 321,92	-	-
Yosowilangun	7 213,40	30,6	-	-
Rowokangkung	3 514,20	2 373,80	-	-
Jatiroto	1 150,11	4 218,89	-	-
Randuagung	-	3 819,49	5 572,76	-
Sukodono	-	2 880,86	-	-
Padang	-	1 318,75	4 064,39	-
Pasrujambe	-	-	3 150,20	4 200,75
Senduro	-	-	2 540,00	5 225,10
Gucialit	-	-	3 193,73	3 367,81
Kedungjajang	-	2 764,03	3 428,02	405,75
Klakah	-	-	6 956,02	1 473,11
Ranuyoso	-	-	8 474,09	2 111,41
Kabupaten Lumajang	19 721,90	38 600,86	63 109,15	30 561,60

Sumber/Source : Badan Pertanahan Nasional Kabupaten Lumajang/Land Affairs Service of Lumajang Regency

Lanjutan Tabel/Continued Table 1.1.2

Kecamatan Subdistrict	Luas Wilayah Menurut Ketinggian (ha) Total Area by Altitude (ha)			Jarak ke Ibukota Kabupaten/ Kota (km) Distance to the Capital of Regency/Municipality (km)
	1000-2000 m	>2000 m	Total	
(1)	(6)	(7)	(8)	(9)
Tempursari	-	-	10 535,00	76
Pronojiwo	3 405,61	705,4	14 149,00	52
Candipuro	368,65	-	14 309,40	27
Pasirian	-	-	12 839,00	20
Tempeh	-	-	7 321,00	10
Lumajang	-	-	2 847,15	-
Sumbersuko	-	-	2 907,35	5
Tekung	-	-	2 788,00	6
Kunir	-	-	5 330,00	12
Yosowilangun	-	-	7 244,00	15
Rowokangkung	-	-	5 888,00	24
Jatiroto	-	-	5 369,00	18
Randuagung	-	-	9 392,25	18
Sukodono	-	-	2 880,86	4
Padang	-	-	5 383,14	8
Pasrujambe	5 646,25	3 250,25	16 247,45	17
Senduro	6 390,80	2 933,75	17 089,65	23
Gucialit	3 617,71	-	10 179,25	18
Kedungjajang	15,2	-	6 613,00	17
Klakah	312,87	-	8 742,00	10
Ranuyoso	450	-	11 035,50	22
Kabupaten Lumajang	20 207,09	6 889,40	179 090,00	

Sumber/Source : Badan Pertanahan Nasional Kabupaten Lumajang/Land Affairs Service of Lumajang Regency

1.2 KEADAAN IKLIM CLIMATE CONDITION

Tabel 1.2.1 Pengamatan Unsur Iklim Menurut Bulan di Stasiun Lumajang, 2021
Table 1.2.1 Observation of Climate Elements By Months at Lumajang Station, 2021

Bulan Month	Suhu/Temperature (°C)			Kelembaban/Humidity (%)		
	Minimum	Rata-rata Average	Maksimum Maximum	Minimum	Rata-rata Average	Maksimum Maximum
(1)	(2)	(3)	(4)	(5)	(6)	(7)
Januari/January	18	26,50	35
Februari/February	17	24,58	35
Maret/March	16	25,67	36
April/April	16	23,63	35
Mei/May	16	24,34	35
Juni/June	16	24,33	34
Juli/July	16	24,34	34
Agustus/August	16	24,42	34
September/September	16	24,42	34
Oktober/October	15	23,66	34
November/November	15	24,83	35
Desember/December	16	23,63	35

Lanjutan Tabel/Continued Table 1.2.1

Bulan Month	Kecepatan Angin (m/det) Wind Velocity (m/sec)			Tekanan Udara/Atmospheric Pressure (mbar)		
	Minimum	Rata-rata Average	Maksimum Maximum	Minimum	Rata-rata Average	Maksimum Maximum
(1)	(8)	(9)	(10)	(11)	(12)	(13)
Januari/January	293 024,8	293 419,4	293 861,0
Februari/February	301 709,1	302 074,4	302 298,7
Maret/March	302 298,7	302 544,1	302 733,7
April/April	302 741,5	302 950,6	303 149,9
Mei/May	303 161,1	303 415,2	303 660,6
Juni/June	303 680,8	303 919,4	304 206,6
Juli/July	304 237,8	304 610,1	304 237,8
Agustus/August	305 188,3	305 605,7	305 934,5
September/September	305 188,3	305 605,7	305 934,5
Oktober/October	305 933,5	306 212,3	306 499,3
November/November	306 506,3	306 811,9	307 156,5
Desember/December	307 143,3	307 517,1	307 919,6

Lanjutan Tabel/*Continued Table 1.2.1*

Bulan Month	Jumlah Curah Hujan Number of Precipitation (mm)	Jumlah Hari Hujan (hari) Number of Rainy Days (day)	Penyinaran Matahari Duration of Sunshine (%)
(1)	(14)	(15)	(16)
Januari/January	387	20	...
Februari/February	473	21	...
Maret/March	285	19	...
April/April	156	11	...
Mei/May	47	4	...
Juni/June	153	8	...
Juli/July	50	3	...
Agustus/August	157	8	...
September/September	171	9	...
Oktober/October	130	8	...
November/November	10	1	...
Desember/December	231	12	...

Catatan/Note: Kecepatan angin merupakan hasil pembacaan spidometer/ *Wind velocity is the result of the speedometer reading*
 Sumber/Source: Balai Pengelolaan Sumberdaya Air Wilayah Sungai Bondoyudo-Mayang di Lumajang/*Division of Water Resources Management in Mayang-Bondoyudho River*

2

PEMERINTAHAN (Government)

Jumlah Anggota DPRD



Partai Demokrasi Indonesia Perjuangan (PDIP) 9

Partai Kebangkitan Bangsa (PKB) 10

Partai Gerakan Indonesia Raya (Gerindra) 8

Partai Persatuan Pembangunan (PPP) 6

Partai Keadilan Sejahtera (PKS) 4

Partai Demokrat (PD) 4

Nasdem dan PAN 4

Golkar dan Hanura 5

Jumlah PNS Menurut Jabatan



Fungsional Tertentu : 3809



Fungsional Umum/Staf : 1899



Struktural : 662

- Eselon I : -
- Eselon II : 31
- Eselon III : 170
- Eselon IV : 461
- Eselon V : -



PENJELASAN TEKNIS**TECHNICAL NOTES**

- | | |
|---|--|
| <p>1. Anggota Dewan Perwakilan Rakyat Daerah (DPRD) dipilih melalui pemilihan umum (pemilu) dan dilantik dalam masa jabatan lima tahun.</p> | <p>1. <i>Regional House of Representatives (DPRD) members are elected through a general election and appointed for a five-years membership.</i></p> |
| <p>2. Susunan pemerintahan Republik Indonesia periode 2014–2019 terdiri dari presiden, wakil presiden, lembaga tinggi negara, kementerian, setingkat menteri, dan Lembaga Pemerintahan Non Kementerian (LPNK).</p> | <p>2. <i>The government structure of the Republic of Indonesia period 2009–2014 consists of president, vice president, state supreme agencies, ministries, ministerial level institutions, and non-ministerial institutions.</i></p> |
| <p>3. Lembaga tinggi negara terdiri dari Majelis Permusyawaratan Rakyat (MPR), Dewan Perwakilan Rakyat (DPR), Badan Pemeriksa Keuangan (BPK), dan Mahkamah Agung (MA), Dewan Perwakilan Daerah (DPD), Mahkamah Konstitusi (MK), dan Komisi Yudisial (KY).</p> | <p>3. <i>State supreme agencies consist of The People's Consultative Assembly, The House of Representative, The Audit Board of the Republic of Indonesia, Supreme Court, Local Councils, Constitutional Court, and Judicial Commission.</i></p> |
| <p>4. Kementerian terdiri dari kementerian koordinator dan kementerian.</p> | <p>4. <i>Ministries consist of coordinating ministry and departmental ministry.</i></p> |
| <p>5. Kementerian koordinator terdiri dari bidang politik, hukum, dan keamanan (Polhukam), bidang perekonomian, bidang pembangunan manusia dan kebudayaan, dan bidang kemaritiman.</p> | <p>5. <i>Coordinating ministries consist of Coordinating Ministry for Political, Legal, and Security Affairs, Coordinating Ministry for the Economy, Coordinating Ministry for Maritime Affairs, and Coordinating Ministry for Human Development and Culture</i></p> |
| <p>6. Kementerian terdiri dari Kementerian Sekretaris Negara,</p> | <p>6. <i>Departmental Ministries consist of State Secretary; Ministry of Home</i></p> |

Kementerian Dalam Negeri,
 Kementerian Luar Negeri,
 Kementerian Perencanaan
 Pembangunan Nasional/
 Bappenas, Kementerian
 Pertahanan, Kementerian
 Hukum dan Hak Asasi Manusia,
 Kementerian Keuangan,
 Kementerian Energi dan Sumber
 Daya Mineral, Kementerian
 Perindustrian, Kementerian
 Perdagangan, Kementerian
 Pertanian, Kementerian
 Perhubungan, Kementerian
 Kelautan dan Perikanan,
 Kementerian Ketenagakerjaan,
 Kementerian Badan Usaha Milik
 Negara, Kementerian Koperasi
 dan UKM, Kementerian Pekerjaan
 Umum dan Perumahan Rakyat,
 Kementerian Lingkungan Hidup
 dan Kehutanan, Kementerian
 Agraria dan Tata Ruang/
 Badan Pertanahan Nasional,
 Kementerian Kesehatan,
 Kementerian Kebudayaan dan
 Pendidikan Dasar Menengah,
 Kementerian Sosial, Kementerian
 Agama, Kementerian Pariwisata,
 Kementerian Komunikasi dan
 Informatika, Kementerian
 Pendayagunaan Aparatur
 Negara dan Reformasi Birokrasi,
 Kementerian Pemuda dan
 Olahraga, Kementerian Desa,
 Pembangunan Daerah Tertinggal
 dan Transmigrasi, Kementerian
 Riset Teknologi dan Pendidikan
 Tinggi, dan Kementerian
 Pemberdayaan Perempuan dan

*Affairs; Ministry of Foreign Affairs;
 Ministry of National Development
 Planning/Chairperson of National
 Development Planning Agency;
 Ministry of Defense; Ministry of
 Justice and Human Rights; Ministry
 of Finance; Ministry of Energy
 and Mineral Resources; Ministry
 of Industry; Ministry of Trade;
 Ministry of Agriculture; Ministry
 of Transportation; Ministry of
 Maritime Affairs and Fisheries;
 Ministry of Manpower; Ministry of
 State Owned Enterprises; Ministry
 of Cooperatives and Small and
 Medium Enterprises; Ministry of
 Public Works and Public Housing;
 Ministry of Environment and
 Forestry; Ministry of Agrarian Affairs
 and Spatial Planning/National
 Land Agency; Ministry of Health;
 Ministry of Culture and Elementary
 & Secondary Education; Ministry of
 Social Services; Ministry of Religious
 Affairs; Ministry of Tourism; Ministry
 of Communication and Informatics;
 Ministry of Empowerment of
 State Apparatus and Bureaucracy
 Reform; Ministry of Youth and
 Sports Affairs; Ministry of Village
 Development, Disadvantaged
 Regions and Transmigration;
 Ministry of Research, Technology,
 and Higher Education; and Ministry
 of Women Empowerment and
 Child Protection.*

Perlindungan Anak.

7. Setingkat Menteri terdiri dari Kejaksaan Agung, Tentara Nasional Indonesia, dan Kepolisian Negara Republik Indonesia.
7. *Ministerial Level Officials consist of, Attorney General, Indonesian National Defense Force, and Indonesian National Police.*
8. Lembaga Pemerintah Non Kementerian terdiri dari Arsip Nasional Republik Indonesia, Badan Intelijen Negara, Badan Kepegawaian Negara, Badan Kependudukan dan Keluarga Berencana Nasional, Badan Koordinasi Penanaman Modal, Badan Informasi Geospasial, Badan Meteorologi, Klimatologi, dan Geofisika, Badan Narkotika Nasional, Badan Nasional Penanggulangan Bencana, Badan Nasional Penanggulangan Terorisme, Badan Nasional Penempatan dan Perlindungan Tenaga Kerja Indonesia, Badan Pengawasan Obat dan Makanan, Badan Pengawasan Tenaga Nuklir, Badan Pengawasan Keuangan dan Pembangunan, Badan Pengkajian dan Penerapan Teknologi, Badan Pusat Statistik, Badan SAR Nasional, Badan Standardisasi Nasional, Badan Tenaga Nuklir Nasional, Lembaga Administrasi Negara, Lembaga Ilmu Pengetahuan Indonesia, Lembaga Ketahanan Nasional, Lembaga Kebijakan Pengadaan Barang/Jasa Pemerintah, Lembaga Penerbangan dan Antariksa Nasional, Lembaga
8. *Non Ministerial Institutions consist of National Archive of the Republic of Indonesia, State Intelligence Board, National Civil Service Agency, National Population and Family Planning Board, Investment Coordinating Board, Geospatial Information Agency, Meteorology, Climatology, and Geophysics Agency, National Narcotics Agency, National Agency for Disaster Management, National Counter Terrorism Agency, The National Authority for The Placement and Protection of Indonesian Overseas Workers, National Agency of Drugs and Foods Control, Nuclear Energy Controlling Board, Audit and Development Supervising Agency, Agency for the Assesment and Application Technology, BPS-Statistics Indonesia, National Search and Rescue Agency, National Standardization Board, National Nuclear Energy Board, National Institute of Administration, National Institute of Science, National Resilience Institute, Government Procurement Policy Board, National Institute of Space and Aeronautics, National Crypto Agency, and National Library of Republic of Indonesia.*

Sandi Negara, dan Perpustakaan Nasional Republik Indonesia.

<https://lumajangkab.bps.go.id>

ULASAN

Data pemerintahan yang tersaji dalam bab ini bersumber dari Bagian Pemerintahan Sekretariat Daerah Kabupaten Lumajang, Badan Kepegawaian Daerah Kabupaten Lumajang, Sekretariat DPRD Kabupaten Lumajang, Komisi Pemilihan Umum Daerah Kabupaten Lumajang, dan Kepolisian Resor Lumajang.

Unit pemerintahan di Kabupaten Lumajang terdiri dari 21 kecamatan, 205 desa/kelurahan, 879 dusun, 1.737 RW dan 7.027 RT. Berdasarkan komposisi jumlah desa, Kecamatan Tempeh memiliki jumlah desa terbanyak, yaitu sebanyak 13 desa, sedangkan jumlah desa paling sedikit terdapat pada adalah Kecamatan Pronojiwo dan Kecamatan Jatiroto yaitu sebanyak 6 desa.

Jumlah Pegawai Negeri Sipil pada tahun 2021 mengalami penurunan sebesar 5,70 persen dari tahun 2020 yaitu 6370. Proporsi jumlah Pegawai Negeri Sipil laki-laki dan perempuan pada tahun 2021 berturut-turut 49,09 persen dan 50,91 persen. Menurut tingkat kepangkatan, jumlah Pegawai Negeri Sipil Golongan I sebanyak 395, Golongan II sebanyak 1.077, Golongan III sebanyak 3.197 dan Golongan IV sebanyak 1.701.

DESCRIPTION

Government data presented in this chapter are sourced from the Government Section of the Lumajang Regency Regional Secretariat, Lumajang District Personnel Agency, Lumajang Regency DPRD Secretariat, Lumajang Regency Regional Election Commission, and Lumajang Resort Police.

Government units in Lumajang regency consists of 21 districts, 205 villages/sub districts, 879 sub villages, 1,737 citizens association and 7,027 neighborhoods. Judging from the composition of the village, District Tempeh have the highest number of villages, which are 13 villages, while the district that has the fewest number of villages is the District Pronojiwo and District Jatiroto is 6 villages.

The number of Civil Servants in 2021 decreased by 5,70 percent from 2020, namely 6370. The proportion of male and female Civil Servants in 2021 was 49,09 percent and 50,91 percent respectively. According to the rank level, the number of Civil Servants in Group I is 395, Group II is 1.077, Group III is 3.197 and Group IV is 1.701.

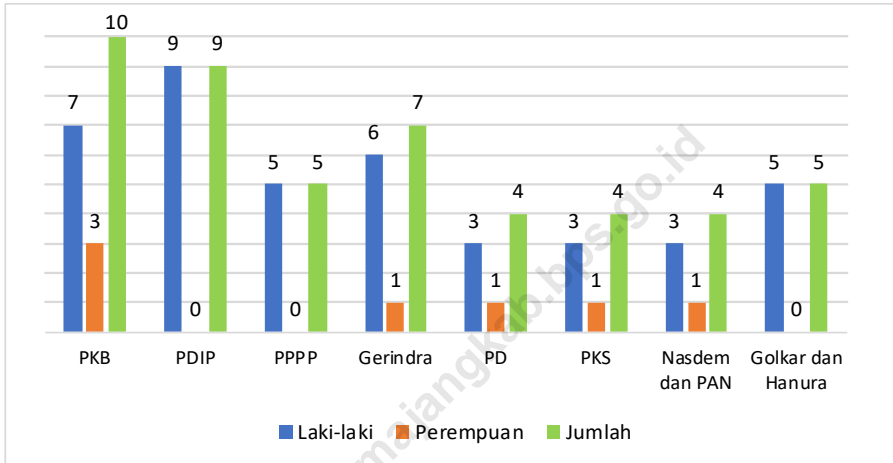
Anggota Dewan Perwakilan Rakyat Daerah (DPRD) pada tahun 2020 berjumlah 50 orang. Secara organisasi, anggota DPRD terdistribusi ke dalam 8 fraksi, meliputi: Fraksi Kebangkitan Bangsa, Fraksi Demokrasi Indonesia Perjuangan, Fraksi Persatuan Pembangunan, Fraksi Gerakan Indonesia Raya, Fraksi Demokrat, Fraksi Keadilan Sejahtera, Fraksi Nasdem dan PAN, serta Fraksi Golkar dan Hanura.

Members of the Regional People's Legislative Assembly (DPRD) in 2020 number 48 people. Organizationally, DPRD members are distributed into 8 factions, including: National Awakening Faction, United Development Faction, Indonesian Democratic Faction Faction, Golongan Karya Faction, Democratic Faction, Nasdem Faction, Gerindra Faction, Hanura Faction, Prosperous Justice Faction and National Mandate Faction.

<https://lumajangkab.bps.go.id>

Gambar 2.1
Figures

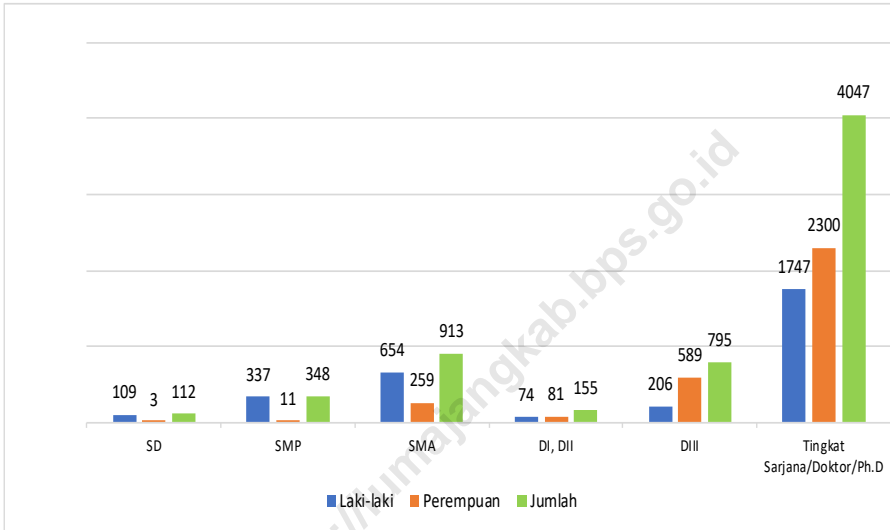
Jumlah Anggota DPRD Menurut Fraksi dan Jenis Kelamin di Kabupaten Lumajang, 2021
Number of DPRD Members by Faction and Gender in Lumajang Regency, 2021



Sumber/Source : Bagian Pemerintahan Sekretariat Daerah Kabupaten Lumajang/ Government Section of Lumajang Regency

Gambar 2.2
Figures

Jumlah Pegawai Negeri Sipil Menurut Tingkat Pendidikan dan Jenis Kelamin, 2021
Number of Civil Servants by Hierarchy and Sex, 2021



Sumber/Source : Badan Kepegawaian Daerah (BKD) Kabupaten Lumajang/Regional Civil Service Agency Lumajang Regency

2.1 WILAYAH ADMINISTRATIF ADMINISTRATIVE AREA

Tabel 2.1.1 Jumlah Desa¹/Kelurahan Menurut Kecamatan di Kabupaten Lumajang, 2017–2021
Table 2.1.1 Number of Villages¹/Kelurahan by Subdistrict in Lumajang Regency, 2017–2021

Kecamatan Subdistrict	2017	2018	2019	2020	2021
(1)	(2)	(3)	(4)	(5)	(6)
Tempursari	7	7	7	7	7
Pronojiwo	6	6	6	6	6
Candipuro	10	10	10	10	10
Pasirian	11	11	11	11	11
Tempeh	13	13	13	13	13
Lumajang	12	12	12	12	12
Sumbersuko	8	8	8	8	8
Tekung	8	8	8	8	8
Kunir	11	11	11	11	11
Yosowilangun	12	12	12	12	12
Rowokangkung	7	7	7	7	7
Jatiroto	6	6	6	6	6
Randuagung	12	12	12	12	12
Sukodono	10	10	10	10	10
Padang	9	9	9	9	9
Pasrujambe	7	7	7	7	7
Senduro	12	12	12	12	12
Gucialit	9	9	9	9	9
Kedungjajang	12	12	12	12	12
Klakah	12	12	12	12	12
Ranuyoso	11	11	11	11	11
Kabupaten Lumajang	205	205	205	205	205

Sumber/Source: Bagian Pemerintahan Sekretariat Daerah Kabupaten Lumajang/ Government Section of Lumajang Regency

2.2 DEWAN PERWAKILAN RAKYAT DAERAH REGIONAL HOUSE OF REPRESENTATIVE

Tabel 2.2.1 Jumlah Anggota Dewan Perwakilan Rakyat Daerah Menurut Partai Politik dan Jenis Kelamin di Kabupaten Lumajang, 2021
Number of Regional House of Representatives's Members by Political Parties and Sex in Lumajang Regency, 2021

Partai Politik <i>Political Parties</i>	Laki-laki <i>Male</i>	Perempuan <i>Female</i>	Jumlah <i>Total</i>
(1)	(2)	(3)	(4)
Partai Kebangkitan Bangsa (PKB)	7	3	10
Partai Demokrasi Indonesia Perjuangan (PDIP)	9	0	9
Partai Persatuan Pembangunan (PPPP)	6	0	6
Partai Gerakan Indonesia Raya (Gerindra)	6	2	8
Partai Demokrat (PD)	3	1	4
Partai Keadilan Sejahtera (PKS)	3	1	4
Nasdem dan PAN	3	1	4
Golkar dan Hanura	5	0	5
Kabupaten Lumajang	42	8	50

Sumber/Source: Bagian Pemerintahan Sekretariat Daerah Kabupaten Lumajang/ *Government Section of Lumajang Regency*

2.3 SUMBER DAYA MANUSIA HUMAN RESOURCES

Tabel 2.3.1 Jumlah Pegawai Negeri Sipil Menurut Jabatan dan Jenis Kelamin di Kabupaten Lumajang, Desember 2020 dan Desember 2021
Number of Civil Servants by Occupation and Sex in Lumajang Regency, December 2020 and December 2021

Jabatan <i>Occupation</i>	2020		Jumlah <i>Total</i>
	Laki-laki <i>Male</i>	Perempuan <i>Female</i>	
(1)	(2)	(3)	(4)
Fungsional Tertentu <i>Specific Functional</i>	1 711	2 522	4 233
Fungsional Umum/Staf <i>General Functional</i>	1 235	592	1 827
Struktural/Structural	470	225	695
Eselon VI/5 th Echelon	-	-	-
Eselon IV/4 th Echelon	305	185	490
Eselon III/3 rd Echelon	142	33	175
Eselon II/2 nd Echelon	23	7	30
Eselon I/1 st Echelon	-	-	-
Jumlah/Total	3 416	3 339	6 755

Lanjutan Tabel/*Continued Table 2.3.1*

Jabatan <i>Occupation</i>	2021		
	Laki-laki <i>Male</i>	Perempuan <i>Female</i>	Jumlah <i>Total</i>
(1)	(5)	(6)	(7)
Fungsional Tertentu <i>Specific Functional</i>	1 484	2 325	3 809
Fungsional Umum/Staf <i>General Functional</i>	1 207	692	1 899
Struktural/Structural	436	226	662
Eselon V/ <i>5th Echelon</i>	-	-	-
Eselon IV/ <i>4th Echelon</i>	280	181	461
Eselon III/ <i>3rd Echelon</i>	132	38	170
Eselon II/ <i>2nd Echelon</i>	24	7	31
Eselon I/ <i>1st Echelon</i>	-	-	-
Jumlah/Total	3 127	3 243	6 370

Sumber/*Source*: Badan Kepegawaian Daerah (BKD) Kabupaten Lumajang/*Regional Civil Service Agency Lumajang Regency*

Tabel
Table 2.3.2

Jumlah Pegawai Negeri Sipil Menurut Tingkat Pendidikan dan Jenis Kelamin di Kabupaten Lumajang, Desember 2020 dan Desember 2021
Number of Civil Servants by Educational Level and Sex in Lumajang Regency, Desember 2020 and Desember 2021

Tingkat Pendidikan <i>Educational Level</i>	2020		
	Laki-laki <i>Male</i>	Perempuan <i>Female</i>	Jumlah <i>Total</i>
(1)	(2)	(3)	(4)
Sampai dengan SD <i>Up to Primary School</i>	126	4	130
SMP/Sederajat <i>General Vocational Junior High School</i>	360	11	371
SMA/Sederajat <i>General/Vocational Senior High School</i>	733	297	1030
Diploma I, II/Akta I, II <i>Diploma I, II/Akta I, II</i>	111	139	250
Diploma III/Akta III/Sarjana Muda <i>Diploma III/Akta III/Bachelor</i>	195	529	724
Tingkat Sarjana/Doktor/Ph.D <i>University Graduates</i>	1 891	2 359	4 250
Jumlah/Total	3 416	3 339	6 755

Lanjutan Tabel/*Continued Table 2.3.2*

Tingkat Pendidikan <i>Educational Level</i>	2021		
	Laki-laki <i>Male</i>	Perempuan <i>Female</i>	Jumlah <i>Total</i>
(1)	(2)	(3)	(4)
Sampai dengan SD <i>Up to Primary School</i>	109	3	112
SMP/Sederajat <i>General/Vocational Junior High School</i>	337	11	348
SMA/Sederajat <i>General/Vocational Senior High School</i>	654	259	913
Diploma I, II/Akta I, II <i>Diploma I, II/Akta I, II</i>	74	81	155
Diploma III/Akta III/Sarjana Muda <i>Diploma III/Akta III/Bachelor</i>	206	589	795
Tingkat Sarjana/Doktor/Ph.D <i>University Graduates</i>	1 747	2 300	4 047
Jumlah/Total	3 127	3 243	6 370

Sumber/*Source*: Badan Kepegawaian Daerah (BKD) Kabupaten Lumajang/*Regional Civil Service Agency Lumajang Regency*

Tabel
Table 2.3.3

**Jumlah Pegawai Negeri Sipil Menurut Tingkat
Kepangkatan dan Jenis Kelamin di Kabupaten Lumajang,
Desember 2020 dan Desember 2021**
*Number of Civil Servants by Hierarchy and Sex in Lumajang
Regency, Desember 2020 and Desember 2021*

Pangkat/Golongan/Ruang Hierarchy	2020		
	Laki-laki Male	Perempuan Female	Jumlah Total
(1)	(2)	(3)	(4)
1. I/A (Juru Muda)	-	-	-
2. I/B (Juru Muda Tingkat I)	6	-	6
3. I/C (Juru)	118	4	122
4. I/D (Juru Tingkat I)	280	9	289
Golongan I/Range I	404	13	417
5. II/A (Pengatur Muda)	101	5	106
6. II/B (Pengatur Muda Tingkat I)	140	49	189
7. II/C (Pengatur)	214	215	429
8. II/D (Pengatur Tingkat I)	234	132	366
Golongan II/Range II	689	401	1 090
9. III/A (Penata Muda)	350	653	1 003
10. III/B (Penata Muda Tingkat I)	293	550	843
11. III/C (Penata)	329	345	674
12. III/D (Penata Tingkat I)	345	367	712
Golongan III/Range III	1 317	1 915	3 232
13. IV/A (Pembina)	328	230	558
14. IV/B (Pembina Tingkat I)	620	730	1 350
15. IV/C (Pembina Utama Muda)	53	49	102
16. IV/D (Pembina Utama Madya)	5	-	5
17. IV/E (Pembina Utama)	-	1	1
Golongan IV/Range IV	1 006	1 010	2 016
Jumlah/Total	3 416	3 339	6 755

Lanjutan Tabel/Continued Table 2.3.3

Pangkat/Golongan/Ruang Hierarchy	2021		
	Laki-laki Male	Perempuan Female	Jumlah Total
(1)	(5)	(6)	(7)
1. I/A (Juru Muda)	-	-	-
2. I/B (Juru Muda Tingkat I)	4	-	4
3. I/C (Juru)	54	2	56
4. I/D (Juru Tingkat I)	325	10	335
Golongan I/Range I	383	12	395
5. II/A (Pengatur Muda)	51	4	55
6. II/B (Pengatur Muda Tingkat I)	172	48	220
7. II/C (Pengatur)	168	253	421
8. II/D (Pengatur Tingkat I)	252	129	381
Golongan II/Range II	643	434	1 077
9. III/A (Penata Muda)	363	689	1 052
10. III/B (Penata Muda Tingkat I)	278	569	847
11. III/C (Penata)	307	329	636
12. III/D (Penata Tingkat I)	309	353	662
Golongan III/Range III	1 257	1 940	3 197
13. IV/A (Pembina)	277	190	467
14. IV/B (Pembina Tingkat I)	520	627	1 147
15. IV/C (Pembina Utama Muda)	42	38	80
16. IV/D (Pembina Utama Madya)	5	1	6
17. IV/E (Pembina Utama)	0	1	1
Golongan IV/Range IV	844	857	1 701
Jumlah/Total	3 127	3 243	6 370

Sumber/Source: Badan Kepegawaian Daerah (BKD) Kabupaten Lumajang/Regional Civil Service Agency Lumajang Regency

Tabel
Table 2.3.4

Jumlah Pegawai Negeri Sipil Menurut Usia dan Jenis Kelamin di Kabupaten Lumajang, Desember 2020 dan Desember 2021
Number of Civil Servants by Age and Sex in Lumajang Regency, Desember 2020 and Desember 2021

Kelompok Usia Age Group	2020		
	Laki-laki Male	Perempuan Female	Jumlah Total
(1)	(2)	(3)	(4)
20 – 24	9	14	23
25 – 29	63	117	180
30 – 34	108	306	414
35 – 39	376	527	903
40 – 44	331	360	691
45 – 49	533	488	1021
50 – 54	918	715	1633
55 – 57	759	478	1237
58 – 59	316	334	650
60 – 64	3	0	3
Jumlah/Total	3 416	3 339	6 755

Lanjutan Tabel/*Continued Table 2.3.4*

Kelompok Usia <i>Age Group</i>	2021		
	Laki-laki <i>Male</i>	Perempuan <i>Female</i>	Jumlah <i>Total</i>
(1)	(2)	(3)	(4)
20 – 24	5	13	18
25 – 29	71	157	228
30 – 34	101	270	371
35 – 39	344	561	905
40 – 44	351	378	729
45 – 49	438	429	867
50 – 54	829	693	1522
55 – 57	685	445	1130
58 – 59	299	296	595
60 – 64	4	1	5
Jumlah/Total	3 127	3 243	6 370

Sumber/Source: Badan Kepegawaian Daerah (BKD) Kabupaten Lumajang/*Regional Civil Service Agency Lumajang Regency*

2.4 KEUANGAN PEMERINTAH GOVERNMENT FINANCE

Tabel 2.4.1 Realisasi Pendapatan Pemerintah di Kabupaten Lumajang Menurut Jenis Pendapatan (rupiah), 2018–2021
Actual Lumajang Regency Government Revenues by Kind of Revenues (rupiahs), 2018–2021

Jenis Pendapatan/ <i>Kind of Revenues</i>	2018	2019
(1)	(2)	(3)
1. Pendapatan Asli Daerah (PAD)/<i>Regional Revenue</i>	270 139 870 884,23	296 467 374 174,37
1.1 Pajak Daerah/ <i>Regional Tax</i>	66 738 332 790,00	74 232 832 052,00
1.2 Retribusi Daerah/ <i>Regional Retribution</i>	44 777 545 701,75	58 197 444 588,18
1.3 Hasil Perusahaan Milik Daerah dan Pengelolaan Kekayaan Daerah yang Dipisahkan/ <i>Regional-Owned Company Revenue and Separated Management of Regional Wealth</i>	5 756 141 496,43	4 968 766 089,07
1.4 Lain-lain PAD yang Sah/ <i>Other Regional Revenue</i>	152 867 850 896,05	159 068 331 445,12
2. Dana Perimbangan/<i>Balance Funds</i>	1 390 713 615 483,00	1 409 112 910 571,00
2.1 Bagi Hasil Pajak dan Bukan Pajak/ <i>Tax and Non-Tax Sharing Revenue</i>	111 198 914 831,00	95 271 035 965,00
2.2 Dana Alokasi Umum/ <i>General Allocation Fund</i>	972 852 929 000,00	1 003 092 909 000,00
2.3 Dana Alokasi Khusus/ <i>Special Allocation Fund</i>	306 661 771 652,00	310 748 965 606,00
3. Transfer Pemerintah Pusat Lainnya	-	-
4. Transfer Pemerintah Provinsi	-	-
5. Lain-lain Pendapatan yang Sah/<i>Other Revenue</i>	416 542 570 037,00	481 013 530 347,92
5.1 Pendapatan Hibah/ <i>Grant</i>	83 939 573 702,00	115 280 781 160,00
5.2 Dana Darurat/ <i>Emergency Fund</i>	-	-
5.3 Dana Bagi Hasil Pajak dari Provinsi dan Pemerintah Daerah Lainnya/ <i>Tax Sharing Revenue from Provincial and Other Regional Governments</i>	126 086 399 749,00	143 138 787 606,00
5.4 Dana Penyesuaian dan Otonomi Daerah/ <i>Regional Adjustment and Autonomy Fund</i>	198 206 258 000,00	188 469 078 400,00

Lanjutan Tabel/*Continued Table 2.4.1*

Jenis Pendapatan/Kind of Revenues	2018	2019
(1)	(2)	(3)
5.5 Bantuan Keuangan dari Provinsi atau Pemerintah Daerah Lainnya/ <i>Financial Assistance from Provincial or Other Regional Governments</i>	7 892 300 000,00	33 784 359 000,00
5.6 Sumbangan Pihak Ketiga	256 173 165,00	173 840 710,00
5.7 Lainnya/ <i>Others</i>	161 865 421,00	166 683 471,92
Jumlah/Total	2 077 396 056 404,23	2 186 593 815 093,29

Lanjutan Tabel/*Continued Table 2.4.1*

Jenis Pendapatan/ <i>Kind of Revenues</i>	2020
(1)	(4)
1. Pendapatan Asli Daerah (PAD)/<i>Regional Revenue</i>	300 263 112 642,77
1.1 Pajak Daerah/ <i>Regional Tax</i>	68 659 995 181,00
1.2 Retribusi Daerah/ <i>Regional Retribution</i>	46 060 581 317,00
1.3 Hasil Perusahaan Milik Daerah dan Pengelolaan Kekayaan Daerah yang Dipisahkan/ <i>Regional-Owned Company Revenue and Separated Management of Regional Wealth</i>	5 105 516 366,26
1.4 Lain-lain PAD yang Sah/ <i>Other Regional Revenue</i>	180 437 019 778,51
2. Dana Perimbangan/<i>Balance Funds</i>	1 271 212 220 474,00
2.1 Bagi Hasil Pajak dan Bukan Pajak/ <i>Tax and Non-Tax Sharing Revenue</i>	90 017 283 661,00
2.2 Dana Alokasi Umum/ <i>General Allocation Fund</i>	908 166 706 000,00
2.3 Dana Alokasi Khusus/ <i>Special Allocation Fund</i>	273 028 230 813,00
3. Transfer Pemerintah Pusat Lainnya	-
4. Transfer Pemerintah Provinsi	-
5. Lain-lain Pendapatan yang Sah/<i>Other Revenue</i>	547 374 238 524,37
5.1 Pendapatan Hibah/ <i>Grant</i>	90 502 574 768,00
5.2 Dana Darurat/ <i>Emergency Fund</i>	-
5.3 Dana Bagi Hasil Pajak dari Provinsi dan Pemerintah Daerah Lainnya/ <i>Tax Sharing Revenue from Provincial and Other Regional Governments</i>	123 312 451 789,00
5.4 Dana Penyesuaian dan Otonomi Daerah/ <i>Regional Adjustment and Autonomy Fund</i>	227 364 377 000,00
5.5 Bantuan Keuangan dari Provinsi atau Pemerintah Daerah Lainnya/ <i>Financial Assistance from Provincial or Other Regional Governments</i>	103 629 091 750,00
5.6 Sumbangan Pihak Ketiga	161 236 924,00
5.7 Lainnya/ <i>Others</i>	2 404 506 293,37
Jumlah/<i>Total</i>	2 118 849 571 641,14

Lanjutan Tabel/Continued Table 2.4.1

Jenis Pendapatan/Kind of Revenues	2021
(1)	(4)
PENDAPATAN	
1. Pendapatan Asli Daerah (PAD)/Regional Revenue	325 046 492 762,36
1.1 Pajak Daerah/Regional Tax	81 665 216 472,00
1.2 Retribusi Daerah/Regional Retribution	32 014 323 150,50
1.3 Hasil Perusahaan Milik Daerah dan Pengelolaan Kekayaan Daerah yang Dipisahkan/Regional-Owned Company Revenue and Separated Management of Regional Wealth	4 711 388 731,48
1.4 Lain-lain PAD yang Sah/Other Regional Revenue	206 655 564 408,38
PENDAPATAN TRANSFER	
2. Dana Perimbangan/Balance Funds	1 290 927 288 514,00
2.1 Bagi Hasil Pajak dan Bukan Pajak/Tax and Non-Tax Sharing Revenue	126 824 380 222,00
2.2 Dana Alokasi Umum/General Allocation Fund	899 452 272 000,00
2.3 Dana Alokasi Khusus-Fisik/Special Allocation Fund-Physic	76 655 745 868,00
2.4 Dana Alokasi Khusus-Non Fisik/Special Allocation Fund-Non Physic	187 994 890 424,00
3. Transfer Pemerintah Pusat Lainnya	242 064 327 200,00
3.1 Dana Intensif Daedah/Regional Intensive Fund	44 818 891 000,00
3.2 Dana Otonomi Khusus/Special Autonomy Fund	-
3.3 Dana Keistimewaan/Privilege Fund	-
3.4 Dana Desa/Village Fund	197 245 436 200,00
4. Transfer Antar Daerah	177 502 737 923,14
4.1 Pendapatan Bagi Hasil/TSharing Revenue	160 263 732 366,00
4.2 Bantuan Keuangan/Financial Help	17 239 005 557,14
PENDAPATAN LAIN-LAIN YANG SAH	
5. Lain-lain Pendapatan yang Sah/Other Revenue	126 339 589 841,91
5.1 Pendapatan Hibah/Grant	13 711 185 326,00
5.2 Pendapatan Dana Darurat/Emergency Fund	-
5.7 Pendapatan Lainnya/Others	112 628 404 515,91
Jumlah/Total	2 161 880 436 241,41

Catatan/Notes: Tahun 2021 data belum diaudit/unaudited data

Sumber/Source: Badan Pengelolaan Keuangan Daerah Kabupaten Lumajang/ Local Income Service Regency Government of Lumajang

Tabel 2.4.2 Realisasi Belanja Pemerintah di Kabupaten Lumajang Menurut Jenis Belanja (rupiah), 2018–2021
Actual Lumajang Regency Government Expenditures by Kind of Expenditures (rupiahs), 2018–2021

Jenis Pengeluaran <i>Kind of Expenditures</i>	2018	2019
(1)	(2)	(3)
1. Belanja Tidak Langsung/<i>Indirect Expenditures</i>	1 238 582 446 386,00	1 333 973 046 613,50
1.1 Belanja Pegawai/ <i>Personnel Expenditures</i>	714 882 896 604,00	744 994 176 940,50
1.2 Belanja Bunga/ <i>Interest Expenditures</i>	-	-
1.3 Belanja Subsidi/ <i>Subsidies Expenditures</i>	-	-
1.4 Belanja Hibah/ <i>Grant Expenditures</i>	111 480 797 482,00	146 468 234 605,00
1.5 Belanja Bantuan Sosial/ <i>Social Aid Expenditures</i>	47 027 414 217,00	54 585 459 459,00
1.6 Belanja Bagi Hasil/ <i>Sharing Fund Expenditure</i>	4 734 930 489,00	7 098 522 081,00
1.7 Belanja Bantuan Keuangan/ <i>Financial Aids Expenditures</i>	358 479 574 356,00	379 218 582 228,00
1.8 Belanja Tidak Terduga/ <i>Unpredicted Expenditures</i>	1 976 833 238,00	1 608 071 300,00
2. Belanja Langsung/<i>Direct Expenditures</i>	861 800 580 413,75	895 254 222 426,51
2.1 Belanja Pegawai/ <i>Personnel Expenditures</i>	42 438 850 242,00	35 433 121 166,00
2.2 Belanja Barang dan Jasa/ <i>Goods and Services Expenditures</i>	530 933 694 950,79	612 495 069 409,93
2.3 Belanja Modal/ <i>Capital Expenditure</i>	288 428 035 220,96	247 326 031 850,58
Jumlah/<i>Total</i>	2 100 383 026 799,75	2 229 227 269 040,01

Lanjutan Tabel/*Continued Table 2.4.2*

Jenis Pengeluaran <i>Kind of Expenditures</i>	2020
(1)	(4)
1. Belanja Tidak Langsung/<i>Indirect Expenditures</i>	1 237 279 399 319,00
1.1 Belanja Pegawai/ <i>Personnel Expenditures</i>	704 183 262 724,00
1.2 Belanja Bunga/ <i>Interest Expenditures</i>	-
1.3 Belanja Subsidi/ <i>Subsidies Expenditures</i>	-
1.4 Belanja Hibah/ <i>Grant Expenditures</i>	125 225 839 973,00
1.5 Belanja Bantuan Sosial/ <i>Social Aid Expenditures</i>	56 568 658 101,00
1.6 Belanja Bagi Hasil/ <i>Sharing Fund Expenditure</i>	-
1.7 Belanja Bantuan Keuangan/ <i>Financial Aids Expenditures</i>	333 267 865 264,00
1.8 Belanja Tidak Terduga/ <i>Unpredicted Expenditures</i>	18 033 773 257,00
2. Belanja Langsung/<i>Direct Expenditures</i>	791 453 383 288,05
2.1 Belanja Pegawai/ <i>Personnel Expenditures</i>	37 448 664 717,00
2.2 Belanja Barang dan Jasa/ <i>Goods and Services Expenditures</i>	555 859 126 089,79
2.3 Belanja Modal/ <i>Capital Expenditure</i>	198 145 592 481,26
Jumlah/<i>Total</i>	2 028 732 782 607,05

Lanjutan Tabel/*Continued Table 2.4.2*

Jenis Pengeluaran <i>Kind of Expenditures</i>	2021
(1)	(5)
1. Belanja Operasi/<i>Operational Expenditures</i>	1 556 327 037 521,29
1.1 Belanja Pegawai/ <i>Personnel Expenditures</i>	801 049 030 923,46
1.2 Belanja Barang dan Jasa/ <i>Goods and Services Expenditures</i>	554 443 294 316,26
1.3 Belanja Bunga/ <i>Interest Expenditures</i>	443 723 013,00
1.4 Belanja Subsidi/ <i>Subsidies Expenditures</i>	-
1.5 Belanja Hibah/ <i>Grant Expenditures</i>	170 677 851 768,57
1.6 Belanja Bantuan Sosial/ <i>Social Aid Expenditures</i>	29 713 137 500,00
2. Belanja Modal/<i>Capital Expenditures</i>	211 211 938 105,98
2.1 Belanja Tanah/ <i>Land Expenditures</i>	647 140 420,00
2.2 Belanja Peralatan dan Mesin/ <i>Equipment and Machinery Expenditures</i>	54 011 012 099,55
2.3 Belanja Gedung dan Bangunan/ <i>Buildings Expenditures</i>	49 273 389 370,10
2.4 Belanja Jalan, Irigasi, dan Jaringan/ <i>Roads, Irrigation, and Network Expenditures</i>	97 803 753 287,70
2.5 Belanja Aset Tetap Lainnya/ <i>Fixed Assets Expenditures</i>	9 476 642 928,63
2.6 Belanja Aset Lainnya/ <i>Other Assets Expenditures</i>	-
3. Belanja Tak Terduga/<i>Unpredicted Expenditures</i>	22 985 623 243,32
3.1 Belanja Tak Terduga/ <i>Unpredicted Expenditures</i>	22 985 623 243,32
4. Belanja Transfer/<i>Transfer Expenditures</i>	359 899 864 510,80
4.1 Belanja Bagi Hasil/ <i>Sharing Fund expenditures</i>	7 464 059 814,00
4.2 Belanja Bantuan Keuangan Antar Daerah Kabupaten/Kota/ <i>Inter-Regency/Municipality Financial Help Expenditures</i>	-
4.2 Belanja Bantuan Keuangan Kabupaten/Kota ke Provinsi/ <i>Financial Help Regency/Municipality to Province Expenditures</i>	352 435 804 696,80
4.3 Belanja Bantuan Keuangan Daerah Provinsi atau Kabupaten/Kota kepada Desa/ <i>Financial Help Province or Regency/Municipality to Village Expenditures</i>	-
Jumlah/<i>Total</i>	2 150 424 463 381,39

Catatan/*Notes*: Tahun 2021 data belum diaudit/*unaudited data*

Sumber/*Source*: Badan Pengelolaan Keuangan Daerah Kabupaten Lumajang/ *Local Income Service Regency Government of Lumajang*

Tabel
Table 2.4.3**Realisasi Penyaluran Dana Desa Menurut Kecamatan di Kabupaten Lumajang (rupiah), 2021**
Actual Distributed Village Fund by Subdistrict in Lumajang Regency (rupiahs), 2021

Kecamatan Subdistrict	Nilai Alokasi Allocation Value	KKM	Realisasi Penyaluran Actual Distributed		
			40%	40%	20%
(1)			(5)	(6)	(7)
Tempursari	6 695 712 000	304	2 678 284 800	2 678 284 800	1 339 142 400
Pronojiwo	6 168 881 000	313	2 467 552 400	2 467 552 400	1 233 776 200
Candipuro	11 227 943 000	1 375	4 491 177 200	4 491 177 200	2 245 588 600
Pasirian	12 328 904 000	609	4 931 561 600	4 931 561 600	2 465 780 800
Tempeh	13 034 231 000	1 803	5 213 692 400	5 213 692 400	2 606 846 200
Lumajang	4 522 341 000	111	1 808 936 400	1 808 936 400	904 468 200
Sumbersuko	6 582 392 000	406	2 632 956 800	2 632 956 800	1 316 478 400
Tekung	6 899 914 000	710	2 759 965 600	2 759 965 600	1 379 982 800
Kunir	10 592 069 000	338	4 236 827 600	4 236 827 600	2 118 413 800
Yosowilangun	10 966 015 000	931	4 386 406 000	3 995 844 800	1 997 922 400
Rowokangkung	7 143 162 000	986	2 857 264 800	2 857 264 800	1 428 632 400
Jatiroto	6 579 145 000	458	2 631 658 000	2 631 658 000	1 315 829 000
Randuagung	13 169 412 000	633	5 267 764 800	5 267 764 800	2 633 882 400
Sukodono	9 090 563 000	535	3 636 225 200	3 636 225 200	1 818 112 600
Padang	9 622 177 000	465	3 848 870 800	3 848 870 800	1 924 435 400
Pasrujambe	6 606 381 000	284	2 642 552 400	2 642 552 400	1 321 276 200
Senduro	9 090 563 000	535	3 636 225 200	3 636 225 200	1 818 112 600
Gucialit	8 387 184 000	824	3 354 873 600	3 354 873 600	1 677 436 800
Kedungjajang	11 794 872 000	994	4 717 948 800	4 717 948 800	2 358 974 400
Klakah	12 586 005 000	611	5 034 402 000	5 034 402 000	2 517 201 000
Ranuyoso	12 586 005 000	611	5 034 402 000	5 034 402 000	2 517 201 000

Lanjutan Tabel/*Continued Table 2.4.3*

Kecamatan <i>Subdistrict</i>	Sisa Pagu <i>Remaining Budget</i>
(1)	
Tempursari	-
Pronojiwo	-
Candipuro	-
Pasirian	-
Tempeh	-
Lumajang	-
Sumbersuko	-
Tekung	-
Kunir	-
Yosowilangun	585 841 800
Rowokangkung	-
Jatiroto	-
Randuagung	-
Sukodono	-
Padang	-
Pasrujambe	-
Senduro	-
Gucialit	-
Kedungjajang	-
Klakah	-
Ranuyoso	-

Catatan/*Notes*: Ada selisih 585,841,800 di Kecamatan Yosowilangun (Desa Krai) karena Tahap II dan III tidak tersalurkan ke Rekening Kas Desa (RKD. Berdasarkan hasil evaluasi Tim Pendamping Kecamatan dan tidak memenuhi persyaratan yang berlaku (PMK No. 69 Tahun 2021)

Sumber/*Source*: Badan Pengelolaan Keuangan Daerah Kabupaten Lumajang/ *Local Income Service Regency Government of Lumajang*

Tabel
Table 2.4.4**Realisasi Penyaluran Alokasi Dana Desa Menurut Kecamatan di Kabupaten Lumajang (rupiah), 2021**
Actual Distributed Allocation of Village Fund by Subdistrict in Lumajang Regency (rupiahs), 2021

Kecamatan Subdistrict	Pagu Budget	Jumlah Total	
		Non Siltap Non-Fix Revenue	Siltap Fix Revenue
(1)		(5)	(6)
Tempursari	4 019 361 000	2 099 625 000	1 919 736 000
Pronojiwo	3 555 261 000	1 782 784 000	1 772 477 000
Candipuro	6 336 843 000	2 905 759 920	3 431 083 080
Pasirian	7 218 983 000	3 641 853 000	3 577 130 000
Tempeh	8 239 001 000	4 035 777 000	4 203 224 000
Lumajang	2 763 258 000	1 333 062 000	1 430 196 000
Sumbersuko	4 669 921 000	2 535 760 000	2 134 161 000
Tekung	4 555 731 000	2 288 052 000	2 267 679 000
Kunir	6 564 269 000	3 431 587 000	3 132 682 000
Yosowilangun	7 034 911 000	3 971 434 000	3 063 477 000
Rowokangkung	4 139 448 000	2 254 873 000	1 884 575 000
Jatiroto	3 946 369 000	2 200 598 000	1 745 771 000
Randuagung	7 531 318 000	4 251 532 000	3 279 786 000
Sukodono	6 019 973 000	3 117 837 000	2 902 136 000
Padang	5 386 465 000	2 724 715 000	2 661 750 000
Pasrujambe	4 406 826 000	2 161 384 000	2 245 442 000
Senduro	7 076 968 000	3 730 262 000	3 346 706 000
Gucialit	5 047 941 000	2 628 015 000	2 419 926 000
Kedungjajang	6 870 580 000	3 849 978 000	3 020 602 000
Klakah	6 870 610 000	3 255 258 000	3 615 352 000
Ranuyoso	6 321 563 000	3 286 193 000	3 035 370 000

Sumber/Source: Badan Pengelolaan Keuangan Daerah Kabupaten Lumajang/ Local Income Service Regency Government of Lumajang

KEPENDUDUKAN & KETENAGAKERJAAN

Population & Employment

3

Jumlah Penduduk **1.127.094**

Rasio Jenis Kelamin **98,64**

Kepadatan Penduduk **610/km²**

Penduduk Berumur 15 Tahun Keatas

Angkatan Kerja

Bekerja

..... Laki-Laki	327.246
..... Perempuan	207.633

Pengangguran Terbuka

..... Laki-Laki	15.128
..... Perempuan	4.311

Bukan
Angkatan Kerja

283.106



PENJELASAN TEKNIS

TECHNICAL NOTES

1. Sumber utama data kependudukan adalah sensus penduduk yang dilaksanakan setiap sepuluh tahun sekali. Sensus penduduk telah dilaksanakan sebanyak enam kali sejak Indonesia merdeka, yaitu tahun 1961, 1971, 1980, 1990, 2000, dan 2010.

Di dalam sensus penduduk, pencacahan dilakukan terhadap seluruh penduduk yang berdomisili di wilayah teritorial Indonesia termasuk warga negara asing kecuali anggota korps diplomatik negara sahabat beserta keluarganya. Metode pengumpulan data dalam sensus dilakukan dengan wawancara antara petugas sensus dengan responden dan juga melalui *e-census*. Pencatatan penduduk menggunakan konsep usual residence, yaitu konsep di mana penduduk biasa bertempat tinggal. Bagi penduduk yang bertempat tinggal tetap dicacah di mana mereka biasa tinggal, sedangkan untuk penduduk yang tidak bertempat tinggal tetap dicacah di tempat di mana mereka ditemukan petugas sensus pada malam 'Hari Sensus'. Termasuk penduduk yang tidak bertempat tinggal tetap adalah tuna wisma, awak kapal berbendera Indonesia, penghuni perahu/rumah apung, masyarakat terpencil/terasing,

1. *The main source of demographic data is population census, which is conducted every ten years. Population Census has been conducted six times since Indonesia's independence: 1961, 1971, 1980, 1990, 2000, and 2010.*

The population census enumerates all residents who domicile in the entire territory of Indonesia including foreign citizens except the diplomatic corps members and their families.

The method of data collection in a population census involves interviewing respondents and conducting e-census. Enumeration of the population uses the concept of "usual residence", which is the concept of "places where people usually live". De jure was applied to the permanent residents, while de facto was applied to non-permanent residents. The permanent residents were enumerated in place where they normally live, the non-permanent residents were enumerated where they were found by the enumerators, on the night of 'Census Date'. The non permanent residents include homeless people, ship crew, boat people, remote area community, and internally

dan pengungsi. Bagi mereka yang mempunyai tempat tinggal tetap dan sedang bepergian ke luar wilayah lebih dari enam bulan, tidak dicacah di tempat tinggalnya, tetapi dicacah di tempat tujuannya. Untuk tahun yang tidak dilaksanakan sensus penduduk, data kependudukan diperoleh dari hasil proyeksi penduduk. Proyeksi penduduk merupakan suatu perhitungan ilmiah yang didasarkan pada asumsi dari komponen-komponen perubahan penduduk, yaitu kelahiran, kematian, dan migrasi. Proyeksi penduduk Indonesia 2010–2035 menggunakan data dasar penduduk hasil SP2010.

displaced persons. Those who had permanent residence and had been travelling away from their home for six months or more were not enumerated in their permanent place, but in the place where they were during the census. For the periods where the population census is not conducted, population projection is done to estimate population during those years. The population projection is an estimate based on the demographic components, such as birth, death, and migration. Indonesia's 2010–2035 population projection used the 2010 Population Census as the base population.

2. Penduduk Indonesia adalah semua orang yang berdomisili di wilayah teritorial Indonesia selama 6 bulan atau lebih dan atau mereka yang berdomisili kurang dari 6 bulan tetapi bertujuan menetap.
3. Laju pertumbuhan penduduk adalah angka yang menunjukkan persentase pertambahan penduduk dalam jangka waktu tertentu.
4. Kepadatan penduduk adalah rasio banyaknya penduduk per kilometer persegi.
5. Rasio jenis kelamin adalah

2. *The population of Indonesia are all residents of the entire territory of Indonesia who have stayed for six months or longer, and those who intended to stay more than six months even though their length of stay is less than six months.*
3. *The growth rate of population is the number that show percentage of population growth within a specified period.*
4. *Population density is ratio of population per square kilometer.*
5. *Sex ratio is the ratio of males*

perbandingan antara penduduk laki-laki dan penduduk perempuan pada suatu wilayah dan waktu tertentu. Biasanya dinyatakan dengan banyaknya penduduk laki-laki untuk 100 penduduk perempuan.

population to females population in a given area and time, usually expressed as the number of males for every 100 females.

6. Distribusi penduduk adalah pola persebaran penduduk di suatu wilayah, baik berdasarkan batas-batas geografis maupun berdasarkan batas-batas administrasi pemerintahan.
7. Komposisi penduduk adalah pola persebaran penduduk menurut karakteristiknya, contoh: penduduk menurut kelompok umur, penduduk menurut jenis kelamin
8. Rumah tangga adalah seseorang atau sekelompok orang yang mendiami sebagian atau seluruh bangunan fisik/sensus dan biasanya tinggal bersama serta pengelolaan makan dari satu dapur. Yang dimaksud makan dari satu dapur adalah jika pengurusan kebutuhan sehari-harinya dikelola bersama-sama menjadi satu.
9. Anggota rumah tangga adalah semua orang yang biasanya bertempat tinggal di suatu rumah tangga, baik yang berada di rumah pada waktu pencacahan maupun yang sementara tidak

6. *Population distribution is the pattern of population distribution in an area, either by geographic boundaries or by government administrative boundaries.*
7. *Population compotion is the pattern of population distribution by its characteristics, example: population by age group, population by sex*
8. *Household is an individual or group of people living in a physical/census building unit or part of it and usually commit on a common provision for food and other essentials of living. Common provision for food means one organising daily needs for all of household members.*
9. *Household member are those who usually lives in a household regardless of their location at the time of enumeration.*

ada.

10. Rata-rata anggota rumah tangga adalah angka yang menunjukkan rata-rata jumlah anggota rumah tangga per rumah tangga.
 11. Istilah migrasi seumur hidup disebut bila provinsi tempat tinggal seseorang pada saat pencacahan berbeda dengan provinsi tempat lahirnya.
 12. Istilah migrasi risen disebut bila provinsi tempat tinggal seseorang pada saat pencacahan berbeda dengan provinsi tempat tinggalnya 5 tahun yang lalu.
 13. Penduduk usia kerja adalah penduduk yang berumur 15 tahun ke atas.
 14. Angkatan kerja adalah penduduk usia kerja (15 tahun ke atas) yang bekerja, punya pekerjaan namun sementara tidak bekerja, dan pengangguran.
 15. Bekerja adalah kegiatan ekonomi yang dilakukan oleh seseorang dengan maksud memperoleh atau membantu memperoleh pendapatan atau keuntungan dan lamanya bekerja paling sedikit 1 jam secara terus menerus dalam seminggu yang lalu (termasuk pekerja keluarga tanpa upah yang
10. *Average household size is the average number of household members per household.*
 11. *Lifetime migration terminology if someone's province of residence at the time of enumeration was different from his/her province of birthplace.*
 12. *Recent migration terminology if someone's province of residence at the time of enumeration was different from his/her province of residence 5 years ago.*
 13. *Working age population is persons of 15 years and over.*
 14. *Labor force or economically active are persons of 15 years and over, who in the previous week were working, temporarily absent from work but having jobs, and unemployment.*
 15. *Working is economic activity conducted by a person and intended to earn income by doing work or helping to do work at least one hour continuously during the reference week (including unpaid family worker/s for any economic activity).*

membantu dalam suatu usaha/ kegiatan ekonomi).

- | | |
|--|---|
| <p>16. Jumlah jam kerja seluruhnya adalah jumlah jam kerja yang digunakan untuk bekerja (tidak termasuk jam kerja istirahat resmi dan jam kerja yang digunakan untuk hal-hal di luar pekerjaan).</p> | <p>16. <i>Total working hours is the total hours spent by an employee to perform all jobs (excluding the time used for other activities which are not classified as work).</i></p> |
| <p>17. Lapangan usaha adalah bidang kegiatan dari pekerjaan/tempat bekerja di mana seseorang bekerja. Klasifikasi lapangan usaha mengikuti Klasifikasi Baku Lapangan Usaha Indonesia (KBLI) dalam 1 digit.</p> | <p>17. <i>Industry is field of a person's activity or establishment. The classification of industries follows the Indonesia Standard Industrial Classification (KBLI) in one digit.</i></p> |
| <p>18. Status pekerjaan adalah kedudukan seseorang dalam unit usaha/kegiatan dalam melakukan pekerjaan.</p> | <p>18. <i>Employment status is the status of a person at his place of work or establishment where he was employed.</i></p> |
| <p>19. Berusaha sendiri tanpa dibantu orang lain adalah bekerja atau berusaha dengan menanggung risiko secara ekonomis, yaitu dengan tidak kembalinya ongkos produksi yang telah dikeluarkan dalam rangka usahanya tersebut, serta tidak menggunakan pekerja dibayar maupun pekerja tak dibayar, termasuk yang sifat pekerjaannya memerlukan teknologi atau keahlian khusus.</p> | <p>19. <i>Own-account worker is a person who works at his own risk without assisted by paid per mount worker or unpaid worker include technical job or skill job.</i></p> |
| <p>20. Berusaha dibantu buruh tidak tetap/buruh tidak dibayar adalah bekerja atau berusaha atas risiko sendiri, dan menggunakan</p> | <p>20. <i>Employer assisted by temporary workers/unpaid worker is a person who works at his own risk and assisted by temporary worker/</i></p> |

buruh/pekerja tak dibayar dan atau buruh/pekerja tidak tetap.

unpaid worker.

21. Berusaha dibantu buruh tetap/buruh dibayar adalah berusaha atas risiko sendiri dan mempekerjakan paling sedikit satu orang buruh/pekerja tetap yang dibayar.

21. *Employer assisted by permanent workers/paid workers is a person who does his business at her/his own risk at least one assisted by paid permanent worker.*

22. Buruh/karyawan/pegawai adalah seseorang yang bekerja pada orang lain atau instansi/kantor/ perusahaan secara tetap dengan menerima upah/gaji baik berupa uang maupun barang. Buruh yang tidak mempunyai majikan tetap, tidak digolongkan sebagai buruh/karyawan, tetapi sebagai pekerja bebas. Seseorang dianggap memiliki majikan tetap jika memiliki 1 (satu) majikan (orang/rumah tangga) yang sama dalam sebulan terakhir, khusus pada sektor bangunan batasannya tiga bulan. Apabila majikannya instansi/lembaga, boleh lebih dari satu.

22. *Employee is a person who work permanently for other people or institution/office/ company and gains some money/cash or goods as wage/salary. Labor who have no permanent employer is not categorized as a laborer/ worker/ employee but casual worker. A laborers in general is considered to have a permanent employer if he has the same employer during the past month, particularly for building construction sector is 3 months. If the employer is an institution, more than 1 (one) employer is allowed.*

23. Pekerja bebas adalah seseorang yang bekerja pada orang lain/majikan/institusi yang tidak tetap (lebih dari 1 majikan dalam sebulan terakhir) di usaha pertanian baik berupa usaha rumah tangga maupun bukan usaha rumah tangga, ataupun di nonpertanian atas dasar balas jasa dengan menerima upah atau imbalan baik berupa uang

23. *Casual employee is a person who does not work permanently for other people/employer/ institution (more than 1 employer during the last 1 month) in agricultural sector, either home industry or not home industry, or in non-agricultural sector based on remuneration paid with money or goods, and based on daily or contact payment system.*

maupun barang, dan baik dengan sistem pembayaran harian maupun borongan

24. Pekerja tak dibayar adalah seseorang yang bekerja membantu usaha untuk memperoleh penghasilan/keuntungan yang dilakukan oleh salah seorang anggota rumah tangga atau bukan anggota rumah tangga tanpa mendapat upah/gaji baik berupa uang maupun barang.

24. *Unpaid worker is a person who intended to work without pay either with money or good, in an establishment run by other members of the family, relative or neighbour.*

<https://lumajangkab.bps.go.id>

ULASAN**Kependudukan**

Jumlah penduduk Kabupaten Lumajang berdasarkan data Dinas Kependudukan dan Pencatatan Sipil yaitu sebesar 1.092.729 jiwa pada tahun 2021. Laju pertumbuhan penduduk per tahun 2020-2021 adalah -2,43 persen. Jumlah penduduk terbanyak terdapat pada Kecamatan Pasirian, yaitu 88.939 jiwa, diikuti Kecamatan Lumajang 84.494 jiwa, dan Kecamatan Tempeh 83.771 jiwa (Tabel 3.1.1). Rasio jenis kelamin adalah 98,64.

Ketenagakerjaan

Jumlah penduduk berumur 15 tahun ke atas di Kabupaten Lumajang yang termasuk angkatan kerja sejumlah 554.318 dengan jumlah pengangguran terbuka sebanyak 19.439 orang. Sedangkan penduduk yang bukan angkatan kerja berjumlah 283.106 orang, yang meliputi: 42.301 Pelajar; 190.069 Mengurus rumah tangga; 50.736 lain-lain.

DESCRIPTION**Population**

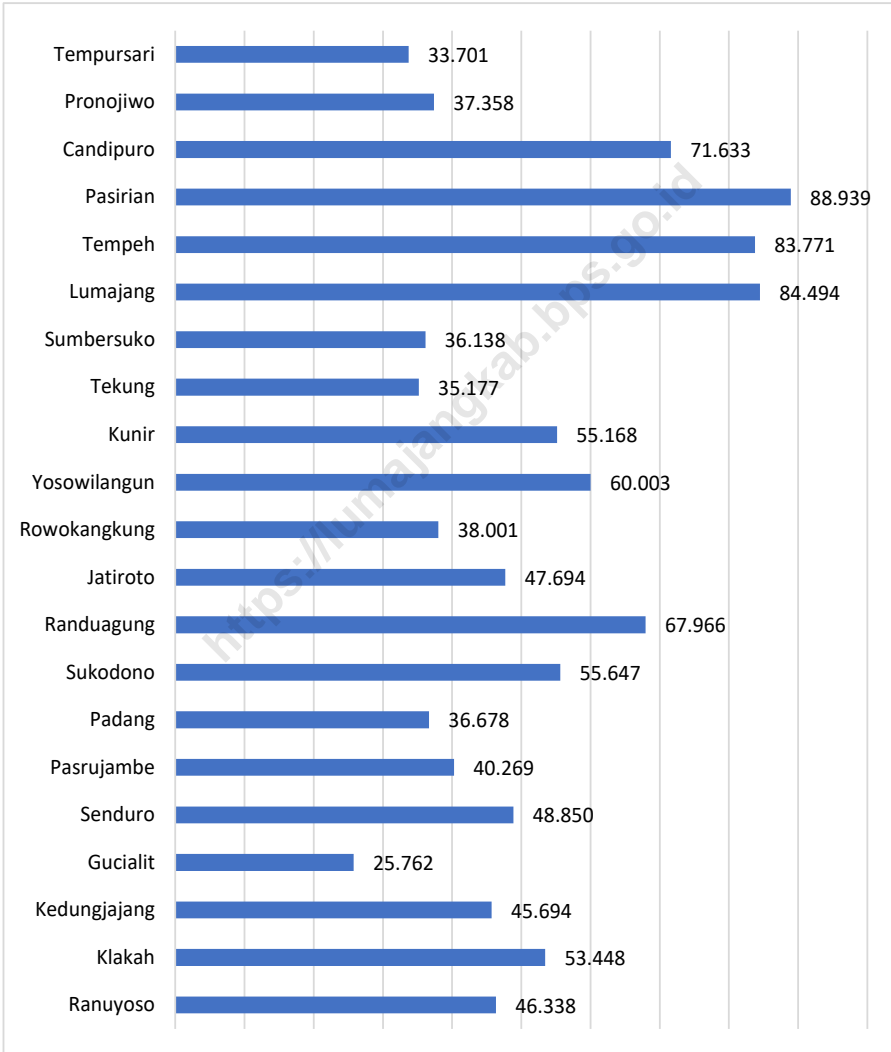
The population of Lumajang Regency based on data from the Population and Civil Registration Service is 1,092,729 people in 2021. The population growth rate per year 2020-2021 is -2.43 percent. The highest population is in Pasirian District, which is 88,939 people, followed by Lumajang District 84,494 people, and Tempeh District 83,771 people (Table 3.1.1). The sex ratio is 98.64.

Employment

The total population aged 15 years and over in Lumajang Regency which includes the workforce is 554,318 with 19,439 open unemployment. Meanwhile, the population who are not in the labor force are 283,106 people, which include: 42,301 students; 190,069 Taking care of the household; 50,736 others.

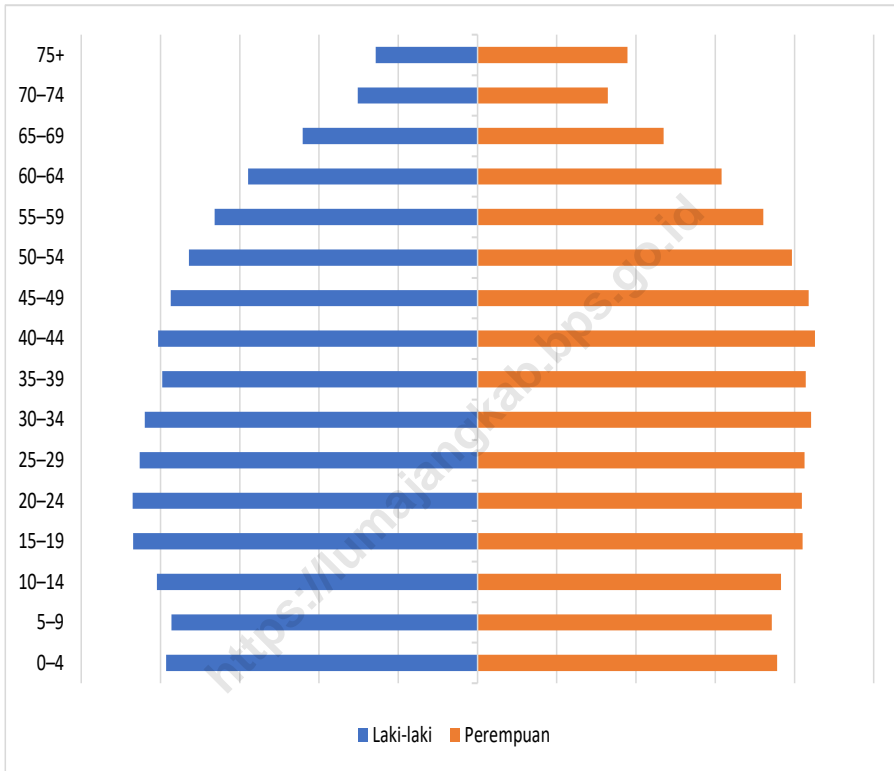
Gambar 3.1
Figures

Jumlah Penduduk menurut Kecamatan di Kabupaten Lumajang, 2021
Total Population by District in Lumajang Regency, 2021



Sumber/Source : Dinas Kependudukan dan Pencatatan Sipil Kabupaten Lumajang/Population and Civil Registration Service of Lumajang Regency

Gambar 3.2 Piramida Penduduk Kabupaten Lumajang, 2021
Figures 3.2 Lumajang Regency Population Pyramid, 2021



Catatan/Note: Data hasil proyeksi penduduk/Population projection data
 Sumber/Source: BPS/BPS-Statistics Indonesia

**3.1 PENDUDUK
POPULATION**

Tabel 3.1.1 Penduduk, Distribusi Persentase Penduduk, Kepadatan Penduduk, Rasio Jenis Kelamin Penduduk Menurut Kecamatan di Kabupaten Lumajang, 2021
Population, Percentage Distribution of Population, Population Density, and Population Sex Ratio by Subdistrict in Lumajang Regency, 2021

Kecamatan Subdistrict	Penduduk (ribu) Population (thousand)	Persentase Penduduk Percentage of Total Population	Kepadatan Penduduk per km ² Population Density per sq.km
(1)	(2)	(2)	(4)
Tempursari	33 701	3,08	320
Pronojiwo	37 358	3,42	264
Candipuro	71 633	6,56	501
Pasirian	88 939	8,14	693
Tempeh	83 771	7,67	1 144
Lumajang	84 494	7,73	2 968
Sumbersuko	36 138	3,31	1 243
Tekung	35 177	3,22	1 262
Kunir	55 168	5,05	1 035
Yosowilangun	60 003	5,49	828
Rowokangkung	38 001	3,48	645
Jatiroto	47 694	4,36	888
Randuagung	67 966	6,22	724
Sukodono	55 647	5,09	1 932
Padang	36 678	3,36	681
Pasrujambe	40 269	3,69	248
Senduro	48 850	4,47	286
Gucialit	25 762	2,36	253
Kedungjajang	45 694	4,18	691
Klakah	53 448	4,89	611
Ranuyoso	46 338	4,24	420
Kabupaten Lumajang	1 092 729	100,00	610

Lanjutan Tabel/*Continued Table 3.1.1*

Kecamatan Subdistrict	Rasio Jenis Kelamin Penduduk Population Sex Ratio
(1)	(5)
Tempursari	100,72
Pronojiwo	102,35
Candipuro	100,46
Pasirian	98,56
Tempeh	97,89
Lumajang	97,55
Sumbersuko	99,02
Tekung	99,43
Kunir	97,99
Yosowilangun	98,44
Rowokangkung	98,67
Jatiroto	98,76
Randuagung	97,54
Sukodono	99,67
Padang	96,98
Pasrujambe	101,22
Senduro	100,73
Gucialit	97,43
Kedungjajang	95,57
Klakah	97,58
Ranuyoso	97,17
Kabupaten Lumajang	98,64

Sumber/*Source* : Dinas Kependudukan dan Pencatatan Sipil Kabupaten Lumajang/*Population and Civil Registration Service of Lumajang Regency*

Tabel
Table 3.1.2

Jumlah Penduduk Menurut Kelompok Umur dan Jenis Kelamin di Kabupaten Lumajang, 2021
Population by Age Groups and Sex in Lumajang Regency, 2021

Kelompok Umur <i>Age Groups</i>	Jenis Kelamin/Sex		
	Laki-Laki <i>Male</i>	Perempuan <i>Female</i>	Jumlah <i>Total</i>
(1)	(2)	(3)	(4)
0–4	39 291	37 814	77 105
5–9	38 634	37 143	75 777
10–14	40 456	38 308	78 764
15–19	43 466	41 036	84 502
20–24	43 516	40 940	84 456
25–29	42 644	41 263	83 907
30–34	41 991	42 094	84 085
35–39	39 768	41 409	81 177
40–44	40 315	42 574	82 889
45–49	38 717	41 773	80 490
50–54	36 428	39 665	76 093
55–59	33 159	36 052	69 211
60–64	28 934	30 810	59 744
65–69	22 052	23 482	45 534
70–74	15 119	16 456	31 575
75+	12 862	18 923	31 785
Kabupaten Lumajang	557 352	569 742	1 127 094

Catatan/Note: Data hasil proyeksi penduduk/Population projection data

Sumber/Source: BPS/BPS-Statistics Indonesia

3.2 KETENAGAKERJAAN EMPLOYMENT

Tabel 3.2.1 Jumlah Penduduk Berumur 15 Tahun Keatas Menurut Jenis Kegiatan Selama Seminggu yang Lalu dan Jenis Kelamin di Kabupaten Lumajang, 2021
Population Aged 15 Years and Over by Type of Activity During The Previous Week and Sex in Lumajang Regency, 2021

Kegiatan Utama <i>Main Activity</i>	Jenis Kelamin/Sex		
	Laki-Laki <i>Male</i>	Perempuan <i>Female</i>	Laki-Laki+ Perempuan <i>Male+Female</i>
(1)	(2)	(3)	(4)
I. Angkatan Kerja/<i>Economically Active</i>	342 374	211 944	554 318
1. Bekerja/ <i>Working</i>	327 246	207 633	534 879
2. Pengangguran Terbuka/ <i>Unemployment</i>	15 128	4 311	19 439
II. Bukan Angkatan Kerja/<i>Not Economically Active</i>	62 265	220 841	283 106
1. Sekolah/ <i>Attending School</i>	23 358	18 943	42 301
2. Mengurus Rumah Tangga/ <i>Housekeeping</i>	12 149	177 920	190 069
3. Lainnya/ <i>Others</i>	26 758	23 978	50 736
Jumlah/<i>Total</i>	404 639	432 785	837 424

Sumber/*Source*: BPS, Survei Angkatan Kerja Nasional (Sakernas) Agustus/BPS-Statistics Indonesia, August National Labor Force Survey

Tabel
Table 3.2.2

Penduduk Berumur 15 Tahun ke Atas Menurut Pendidikan Tertinggi yang Ditamatkan dan Jenis Kegiatan Selama Seminggu yang Lalu di Kabupaten Lumajang, 2021
Population 15 Years of Age and Over by Educational Attainment and Type of Activity During the Previous Week in Lumajang Regency, 2021

Pendidikan Tertinggi yang Ditamatkan ¹ <i>Educational Attainment¹</i>	Angkatan Kerja/Economically Active			Persentase Bekerja terhadap Angkatan Kerja <i>Percentage of Working to Economically Active</i>
	Bekerja <i>Working</i>	Pengangguran ² <i>Unemployment²</i>	Jumlah Angkatan Kerja <i>Total of Economically Active</i>	
(1)	(2)	(3)	(4)	(5)
0	340 917	7 455	348 372	97,86
1	85 577	4 502	90 079	95,00
2	79 313	6 626	85 939	92,29
3	29 072	856	29 928	97,14
Jumlah/Total	534 879	19 439	554 318	96,49

Lanjutan Tabel/*Continued Table 3.2.2*

Pendidikan Tertinggi yang Ditamatkan ¹ <i>Educational Attainment ¹</i>	Bukan Angkatan Kerja <i>Not Economically Active</i>	Jumlah <i>Total</i>	Persentase Angkatan Kerja terhadap Penduduk Usia Kerja <i>Percentage of Economically Active to Working Age Population</i>
(1)	(6)	(7)	(8)
0	161 945	510 317	41,60
1	66 144	156 223	10,76
2	47 659	133 598	10,26
3	7 358	37 286	3,57
Jumlah/Total	283 106	837 424	66,19

Catatan/Note: ¹ 0. ≤ Sekolah Dasar (SD)/≤ *Primary School*
 1. Sekolah Menengah Pertama/*Junior High School*
 2. Sekolah Menengah Atas/*Senior High School*
 3. Perguruan Tinggi/*Collage*
² 1. Mencari pekerjaan/*Looking for work*
 2. Mempersiapkan usaha/*Establishing a new business/firm*
 3. Merasa tidak mungkin mendapat pekerjaan/*Feeling hopeless in looking for work (discouraged job seekers)*
 4. Sudah punya pekerjaan tetapi belum mulai bekerja/*Having job already but not starting to work yet*
 Sumber/Source: BPS, Survei Angkatan Kerja Nasional (Sakernas) Agustus/BPS-Statistics Indonesia, August National Labor Force Survey

Tabel
Table 3.2.3

Penduduk Berumur 15 Tahun Ke Atas yang Bekerja Selama Seminggu yang Lalu Menurut Status Pekerjaan Utama dan Jenis Kelamin di Kabupaten Lumajang, 2021
Population 15 Years of Age and Over who Worked During The Previous Week by Main Employment Status and Sex in Lumajang Regency, 2021

Status Pekerjaan Utama <i>Main Employment Status</i>	Laki-Laki <i>Male</i>	Perempuan <i>Female</i>	Jumlah <i>Total</i>
(1)	(2)	(3)	(4)
Berusaha sendiri <i>Own account worker</i>	67 106	52 634	119 740
Berusaha dibantu buruh tidak tetap/buruh tidak dibayar <i>Employer assisted by temporary worker/unpaid worker</i>	55 939	24 231	80 170
Berusaha dibantu buruh tetap/buruh dibayar <i>Employer assisted by permanent worker/paid worker</i>	16 889	5 369	22 258
Buruh/Karyawan/Pegawai/ <i>Employee</i>	80 503	36 417	116 920
Pekerja bebas <i>Casual worker</i>	54 176	29 678	83 854
Pekerja keluarga/tak dibayar <i>Family worker/unpaid worker</i>	35 394	5 347	40 741
Jumlah/Total	327 246	207 633	534 879

Sumber/Source: BPS, Survei Angkatan Kerja Nasional (Sakernas) Agustus/BPS-Statistics Indonesia, August National Labor Force Survey

BAB 4

Sosial & Kesejahteraan Rakyat

Social & Welfare



Pendidikan

Perselisihan & Pertengkar

97,42%
ISLAM

47,86%

Keagamaan

Perceraian

Jumlah Fasilitas Kesehatan

193

Posbindu

205

Pos Kes. Desa

1298

Posyandu

25

Puskesmas

7

Rumah Sakit

Kesehatan

Persentase Penduduk Miskin

10,05%



2,58%

dibanding
Tahun 2020

Kemiskinan

PENJELASAN TEKNIS**TECHNICAL NOTES**

- | | |
|--|---|
| <p>1. Tidak/belum pernah sekolah adalah mereka yang tidak pernah atau belum pernah terdaftar dan tidak pernah atau belum pernah aktif mengikuti pendidikan di suatu jenjang pendidikan formal. Termasuk juga yang tamat/belum tamat taman kanak-kanak tetapi tidak melanjutkan ke sekolah dasar.</p> | <p>1. <i>Not/never attending school is someone who has never attended or never been registered in a formal education, such as primary, secondary, and tertiary education. Those who just completed kindergarten are considered as never attended school.</i></p> |
| <p>2. Masih bersekolah adalah mereka yang terdaftar dan aktif mengikuti pendidikan formal dan nonformal (Paket A, B, atau C), baik pendidikan dasar, menengah maupun pendidikan tinggi. Bagi mahasiswa yang sedang cuti dianggap masih bersekolah.</p> | <p>2. <i>Attending school is someone who is currently attending primary, secondary, or tertiary education, including package A, package B, or package C. College student who postpones his/her study is considered as attending school.</i></p> |
| <p>3. Tidak bersekolah lagi adalah mereka yang pernah terdaftar dan aktif mengikuti pendidikan di suatu jenjang pendidikan formal dan nonformal (Paket A, B, atau C), tetapi pada saat pencacahan tidak lagi terdaftar dan tidak aktif mengikuti pendidikan.</p> | <p>3. <i>Not attending school anymore is someone who had enrolled and participated in formal and non-formal education in the past including package A, package B, or package C, but currently does not attend school.</i></p> |
| <p>4. Tamat sekolah adalah menyelesaikan pelajaran yang ditandai dengan lulus ujian akhir pada kelas atau tingkat terakhir suatu jenjang pendidikan di sekolah negeri maupun swasta dengan mendapatkan tanda tamat belajar/ijazah. Seseorang yang belum mengikuti pelajaran</p> | <p>4. <i>Completed particular level of education is someone who has completed particular level of education in private or public school and accepting graduation certificate. Someone who has never attended the highest grade but passed the final exam is considered as completed particular level of</i></p> |

pada kelas tertinggi tetapi telah mengikuti ujian akhir dan lulus dianggap tamat sekolah.

5. Dapat membaca dan menulis artinya dapat membaca dan menulis kata-kata/kalimat sederhana dengan suatu aksara tertentu.
6. Jalur Pendidikan di Indonesia terdiri atas 1) pendidikan formal, 2) pendidikan nonformal, dan 3) pendidikan informal yang ketiganya dapat saling melengkapi dan memperkaya (Undang-Undang No. 20 Tahun 2013 tentang Sistem Pendidikan Nasional).
7. Jenjang Pendidikan Formal terdiri atas pendidikan dasar, pendidikan menengah, dan pendidikan tinggi. Jenis pendidikan yang diajarkan mencakup pendidikan umum, kejuruan, akademik, profesi, vokasi, keagamaan, dan khusus.
 - a. Pendidikan Dasar berbentuk Sekolah Dasar (SD) dan Madrasah Ibtidaiyah (MI) atau bentuk lain yang sederajat serta Sekolah Menengah Pertama (SMP) dan Madrasah Tsanawiyah (MTs), atau bentuk lain yang sederajat.
 - b. Pendidikan Menengah berbentuk Sekolah Menengah Atas (SMA), Madrasah Aliyah (MA), Sekolah Menengah Kejuruan (SMK), dan Madrasah Aliyah

education.

5. *Able to read and write is the ability to read and write at least a simple sentence in any letter of alphabets.*
6. *The Education System in Indonesia consists of 1) a formal education, 2) non-formal education, and 3) informal education that all three can be complementary and enriching (Law No. 20 Year 2013 about The National Education System).*
7. *The Formal Education Level consists of primary education, secondary education, and high education. The kind of education that taught consists of general education, vocational, academic, professional, religious, and specific education.*
 - a. *The Primary Education consists of Elementary School and Islamic Elementary School or other equivalent forms and Junior High School and MTs, or other equivalent forms.*
 - b. *The Secondary Education consists of the senior high school, MA, Vocational School, and Vocational Madrasah Aliyah, or other equivalent forms.*

Kejuruan (MAK), atau bentuk lain yang sederajat.

c. Pendidikan Tinggi merupakan jenjang pendidikan setelah pendidikan menengah yang mencakup program pendidikan diploma, sarjana, magister, spesialis, dan doktor yang diselenggarakan oleh perguruan tinggi. Perguruan tinggi dapat berbentuk akademi, politeknik, sekolah tinggi, institut, atau universitas.

c. *The High Education consists of the education level after the secondary education that consists of diplomas, bachelor, master, specialist, and doctoral degrees that are held by the college. The colleges can be academy, polytechnic, high school, institute, or university.*

8. Rumah Sakit adalah tempat pemeriksaan dan perawatan kesehatan, biasanya berada di bawah pengawasan dokter/tenaga medis, yang melayani penderita yang sakit untuk berobat rawat jalan atau rawat inap.

8. *Hospital is a place for health check, usually controlled/supervised by doctors/medical personnel to serve the ill patients to get outpatient or inpatient treatment services.*

9. Rumah Sakit Bersalin adalah rumah sakit khusus untuk persalinan, dilengkapi pelayanan spesialis pemeriksaan kehamilan, persalinan, rawat inap dan rawat jalan ibu dan anak yang berada di bawah pengawasan dokter spesialis kandungan.

9. *Maternity Hospital is a specialized hospital for childbirth, has specialist inspection service to pregnancy, childbirth, hospitalization and outpatient for mothers and children that is under the supervision of an obstetrician.*

10. Rumah Bersalin adalah sarana pelayanan kesehatan dengan izin sebagai rumah bersalin, dilengkapi pelayanan pemeriksaan kehamilan, persalinan serta pemeriksaan ibu dan anak yang berada di bawah pengawasan bidan senior.

10. *Maternity House is health care facility with a license as a maternity house, equipped with prenatal care, childbirth and examination of mothers and children which is under the supervision of a senior midwife.*

11. Poliklinik adalah sarana kesehatan yang dipakai untuk pelayanan berobat jalan, biasanya berada di bawah pengawasan dokter/tenaga medis.
 12. Puskesmas (Pusat Kesehatan Masyarakat) adalah unit pelaksana teknis dinas kesehatan kabupaten/ kota yang mempunyai fungsi utama sebagai penyelenggara pelayanan kesehatan tingkat pertama. Wilayah kerja puskesmas maksimal adalah satu kecamatan dan untuk dapat menjangkau wilayah kerjanya, puskesmas mempunyai jaringan pelayanan yang meliputi unit Puskesmas Pembantu (Pustu), unit Puskesmas Keliling (Puskel), dan unit bidan desa/komunitas (Peraturan Menteri Kesehatan RI No. 75 Tahun 2014 Tentang Pusat Kesehatan Masyarakat).
 13. Apotek adalah suatu tempat tertentu yang digunakan untuk melakukan pekerjaan kefarmasian, dan penyaluran/ penjualan obat atau bahan farmasi dan perbekalan kesehatan lainnya kepada masyarakat yang dikelola oleh tenaga apoteker (Peraturan Menteri Kesehatan RI No. 1332 Tahun 2002 Tentang Perubahan Atas Peraturan
11. *Polyclinic is a health facility in which to get outpatient services, usually under the control of doctor/ medical personnel.*
 12. *Public Health Center is technical implementation unit of regency health department that have the primary function as a first-level health care providers. The working area standard of public health center is one district and to reach their working areas, public health centers have a service network covering subsidiary of public health center, mobile public health center units, and midwife units (Regulation of the Minister of Health of Indonesia Number 75 Year 2014 about Public Health Center).*
 13. *Pharmacy is a specific place that is used for pharmaceutical jobs, and distribution/sale of drugs/ pharmaceuticals and other medical supplies to people that are administered by trained pharmacist (Regulation of the Minister of Health of Indonesia Number 1332 Year 2002 about the Changes of Regulation of the Minister of Health*

Menteri Kesehatan RI No. 922/MENKES/PER/X/1993 Tentang Ketentuan dan Tata Cara Pemberian Izin Apotek).

of Indonesia Number 922/MENKES/PER/X/1993 about Pro-vision and Procedures for Administration of Licensed Pharmacies).

14. Imunisasi adalah memasukkan kuman atau racun penyakit tertentu yang sudah dilemahkan (vaksin) ke dalam tubuh dengan cara disuntik atau diminum (diteteskan dalam mulut) dengan maksud agar terjadi kekebalan tubuh terhadap penyakit tersebut.
 15. Keluhan kesehatan adalah keadaan seseorang yang mengalami gangguan kesehatan atau kejiwaan, baik karena penyakit akut, penyakit kronis, kecelakaan, kriminal, atau hal lain.
 16. Mengobati sendiri adalah upaya oleh anggota rumah tangga/keluarga dengan melakukan pengobatan sendiri tanpa datang ke tempat fasilitas kesehatan atau memanggil dokter/petugas kesehatan ke rumahnya (misal minum obat modern, jamu, kerokan, kompres, kop, pijat) agar sembuh atau menjadi lebih ringan keluhan kesehatannya.
 17. Angka penemuan kasus tuberkulosis adalah jumlah kasus baru tuberkulosis (TB) dan kasus TB yang didiagnosis kambuh yang diobati dalam program
14. *Immunization is putting enervated microbe of a certain disease into human body by injection or drinking (dropping into mouth) to make the body immune to that disease.*
 15. *Health complaint is a condition where a person has health or mental problems because of acute illness, chronically illness, accident, crimes, or others.*
 16. *Self treatment is an effort of household members/family to have a health treatment by themselves without visiting health facilities or a doctor/health personnel (for instance, by taking modern medicine, herb medicine, chief with a coin, compress, cupping suction, massage) in order to recover from illness or reduce the health complaint.*
 17. *The case detection rate for all forms of tuberculosis is the number of new and replase tuberculosis cases diagnosed and treated in national*

penanggulangan TB nasional dan dilaporkan kepada WHO, dibagi dengan perkiraan WHO terhadap jumlah kasus insiden tuberkulosis pada tahun yang sama, dinyatakan sebagai persentase.

tuberculosis control programmes and notified to WHO, divided by WHO's estimate of the number of incident tuberculosis cases for the same year, expressed as a percentage.

18. Angka keberhasilan pengobatan tuberkulosis smear positive/Basil Tahan Asam (BTA) positif adalah proporsi (dinyatakan sebagai persentase) kasus TB BTA positif yang terdaftar di bawah program pengendalian TB nasional pada tahun tertentu yang dinyatakan berhasil menyelesaikan pengobatan. Dengan atau tanpa bukti bakteriologi keberhasilan ("sembuh" dan "menyelesaikan pengobatan" masing-masing).

18. *The treatment success rate for new pulmonary smear-positive tuberculosis cases is the proportion (expressed as a percentage) of new smear-positive tuberculosis cases registered under a national tuberculosis control programme in a given year that successfully completed treatment. With or without bacteriological evidence of success ("cured" and "treatment completed" respectively).*

19. Kasus kumulatif AIDS adalah kumulatif kasus AIDS sampai dengan referensi waktu tertentu.

19. *Cummulative AIDS case is cummulative AIDS cases with reference to a particular time.*

20. BCG (Bacillus Calmette Guerin) merupakan vaksinasi untuk mencegah penyakit TBC, diberikan pada bayi baru lahir atau anak, dengan suntikan pada kulit pangkal lengan atas. Bekas suntikan kemudian akan membentuk tonjolan kecil jaringan parut pada kulit lengan atas. Suntikan BCG diberikan kepada anak sebanyak 1 kali.

20. *BCG (Bacillus Calmette Guerin) is a vaccine to prevent TBC disease, given to newborns or children, by injection at the base of the skin of the upper arm. Injection site will form little bumps of scar tissue in the skin of the upper arm. BCG injections given to children 1 times.*

21. DPT (Difteri, Pertusis, Tetanus) merupakan vaksin untuk

21. *DPT (Diphtheria, Pertussis, Tetanus) is a vaccine to prevent the*

mencegah penyakit Difteri, Pertusis, dan Tetanus yang diberikan pada bayi berumur 3 bulan ke atas, dengan suntikan pada paha, diulang 1 bulan dan 2 bulan kemudian, sehingga suntikan imunisasi DPT lengkap pada balita berjumlah 3 kali (kadang-kadang selang waktu antar suntikan bisa lebih dari 1 bulan).

diphtheria, pertussis, and tetanus disease, given to infants aged 3 months and above, with a shot in the thigh, repeated one month and two months later, so that the complete DPT immunization shots at toddler totaling 3 times (sometimes the time interval between injections can be more than 1 month).

22. Luas lantai adalah luas lantai yang ditempati dan digunakan untuk keperluan sehari-hari (sebatas atap).

22. *Floor area is the total area which is occupied and utilized daily.*

23. Air leding adalah sumber air yang berasal dari air yang telah melalui proses penjernihan dan penyehatan sebelum dialirkan kepada konsumen melalui instalasi berupa saluran air. Sumber air ini biasanya diusahakan oleh PAM/PDAM/BPAM. Termasuk dalam hal ini air leding yang didapat secara eceran.

23. *Pipe water is a water source that comes from water that has been through a process of purification and sanitation before distribute to consumers through an instalation of water lines. This water source is usually distributed by PAM/PDAM/BPAM. This include a pipe water that sold at retail.*

24. Sumur terlindung adalah air yang berasal dari dalam tanah yang digali dan lingkaran sumur tersebut dilindungi oleh tembok paling sedikit 0,8 meter di atas tanah dan 3 meter ke bawah tanah, serta ada lantai semen sejauh 1 meter dari lingkaran sumur.

24. *Protected wells is water that comes from the soil were excavated and the circumference of the well was protected by walls at least 0.8 meters above ground and 3 meters underground, and cement floor as far as 1 meter from the well circumference.*

25. Status penguasaan bangunan tempat tinggal milik sendiri adalah jika tempat tinggal tersebut

25. *Own ownership property status is a status of dwelling occupied belongs to the head of household*

pada waktu pencacahan betul-betul sudah milik kepala rumah tangga atau salah seorang anggota rumah tangga. Rumah yang dibeli secara angsuran melalui kredit bank atau rumah dengan status sewa beli dianggap rumah milik sendiri.

is a status of dwelling occupied belongs to the head of household or one of the household member. Houses bought through bank credit or houses with leasing status were also categorized as an own property.

26. Peristiwa tindak pidana yang dilaporkan ialah setiap peristiwa yang diterima kepolisian dari laporan masyarakat, atau peristiwa dimana pelakunya tertangkap tangan oleh kepolisian.

26. *Reported crime incidence includes all criminal cases reported and received by police office, and all crimes caught by police.*

27. Jumlah tindak pidana menggambarkan jumlah kasus tindak pidana yang terjadi pada kurun waktu tertentu.

27. *Crime total refers to the number of criminal cases occurring during a given period.*

28. Resiko penduduk terjadi tindak pidana per 100.000 penduduk

28. *Crime rate*

$$=(\text{Jumlah tindak pidana tahun } t)/(\text{Jumlah penduduk tahun } t) \times 100.000$$

$$=(\text{Number of criminal cases year } t)/(\text{Total population year } t) \times 100.000$$

Resiko penduduk terjadi tindak pidana per 100.000 penduduk mengindikasikan peluang penduduk berisiko terkena tindak pidana. Biasanya dinyatakan dalam setiap 100.000 penduduk.

Crime rate indicates the probability of population exposed to risk of crime, expressed in every 100,000 people.

29. Selang waktu terjadi tindak pidana tahun $t = (365 \times 24 \times 60 \times 60) / (\text{Jumlah tindak pidana tahun } t) \times (\text{detik})$

29. *Crime clock = $(365 \times 24 \times 60 \times 60) / (\text{Number of criminal cases year } t) \times (\text{second})$*

Selang waktu terjadi tindak pidana tahun t mengindikasikan selang waktu terjadinya satu tindak kejahatan dengan kejahatan yang lain.

Crime clock indicates the time interval of occurrence between one crime to another crime.

30. Persentase penyelesaian tindak pidana

$$= (\text{Jumlah tindak pidana @ yang diselesaikan}) / (\text{Jumlah peristiwa tindak pidana yang dilaporkan}) \times 100\%$$

30. *Crime clearance rate*

$$= \text{Number of cleared @ criminal cases} / (\text{Number of reported @ criminal cases}) \times 100\%$$

Persentase penyelesaian peristiwa tindak pidana menyatakan persentase penyelesaian tindak pidana oleh polisi. Suatu tindak pidana dinyatakan sebagai kasus yang selesai di tingkat kepolisian, apabila:

Crime clearance rate refers to percentage of crime clearance by police. A criminal case is categorized as a cleared case by police, if:

1. berkas perkaranya sudah siap untuk diserahkan atau telah diserahkan kepada kejaksaan;
2. dalam hal delik aduan, pengaduannya dicabut dalam tenggang waktu yang telah ditentukan menurut undang-undang;
3. telah diselesaikan oleh kepolisian berdasarkan azas plichmatigheid (kewajiban berdasarkan kewenangan hukum);
4. kasus yang dimaksud tidak termasuk kompetensi kepolisian

1. *All documents are ready to submit or already submitted to justice court;*
2. *In the case of attense that warrants complaint, the complaint was withdraw within a given period state in the law;*
3. *The case was cleared by police based on the principle of plichmatigheid (obligation on the basis of law outhority);*
4. *The case was not the responsibility of police office;*

5. tersangka meninggal dunia;
 6. kasus kadaluwarsa.
31. Bencana Alam adalah peristiwa atau serangkaian peristiwa yang mengancam dan mengganggu kehidupan / penghidupan masyarakat yang disebabkan oleh faktor alam antara lain berupa gempa bumi, tsunami, gunung meletus, banjir, kekeringan, angin topan, dan tanah longsor sehingga mengakibatkan kerugian materi maupun non-materi.
32. Korban meninggal adalah orang yang dilaporkan tewas atau meninggal dunia akibat bencana.
33. Korban hilang adalah orang yang dilaporkan hilang atau tidak ditemukan atau tidak diketahui keberadaannya setelah terjadi bencana.
34. Korban luka/sakit adalah orang yang mengalami luka-luka atau sakit, dalam keadaan luka ringan, luka sedang maupun luka parah/berat, baik yang berobat jalan maupun rawat inap.
35. Rusak Berat adalah kriteria kerusakan yang mengakibatkan bangunan roboh atau sebagian besar komponen struktur rusak.
36. Rusak sedang adalah kriteria kerusakan yang mengakibatkan
5. *The suspect died;*
6. *The case was out of date.*
31. *Natural Disaster is an event or series of events that threaten and disrupt the lives and livelihoods caused by natural factors such as: earthquake, tsunami, volcanic eruption, flood, flash flood, drought, typhoon/ cyclone, and landslide so it can lead to result in loss of material and non-material.*
32. *Fatality is a person reported killed or death in the wake of a disaster.*
33. *Missing person is a person reported missing or who cannot be located or who cannot be accounted for in the wake of a disaster.*
34. *Casualty is a person suffering injury or illness, in a state of light injury, moderate injury, or heavy injury, which in undergoing treatment as either an outpatient or inpatient.*
35. *Severely damaged is the criteria of damage that resulted most buildings collapsed or damaged its structural components.*
36. *Damaged is the criteria of damage that resulted defective fraction*

sebagian kecil komponen struktur rusak, dan komponen penunjang rusak namun bangunan masih tetap berdiri.

of structural components and supporting components damaged, but the building still stands.

37. Rusak ringan adalah kriteria kerusakan yang mengakibatkan sebagian komponen struktur retak (struktur masih bisa digunakan) dan bangunan masih tetap berdiri.

37. *Lightly damaged is the criteria of damage that resulted partially cracked structural components, but the structure still can be used and the building still stands.*

38. Untuk mengukur kemiskinan, BPS menggunakan konsep kemampuan memenuhi kebutuhan dasar (basic needs approach). Dengan pendekatan ini, kemiskinan dipandang sebagai ketidakmampuan dari sisi ekonomi untuk memenuhi kebutuhan dasar makanan dan bukan makanan yang diukur dari sisi pengeluaran. Metode yang digunakan adalah menghitung Garis Kemiskinan (GK), yang terdiri dari dua komponen yaitu Garis Kemiskinan Makanan (GKM) dan Garis Kemiskinan Non-Makanan (GKNM). Penghitungan Garis Kemiskinan dilakukan secara terpisah untuk daerah perkotaan dan perdesaan.

38. *To measure poverty, BPS-Statistics Indonesia has used the concept of basic needs approach. Therefore, poverty is viewed as economic inability to fulfill food and non-food basic needs which are measured by consumption/expenditure. The method used is calculating poverty line, which consists of two components that are Food Poverty Line (FPL) and Non-Food Poverty Line (NFPL). The poverty line was calculated separately for urban and rural areas.*

39. Penduduk miskin adalah penduduk yang memiliki rata-rata pengeluaran per kapita per bulan di bawah Garis Kemiskinan.

39. *A person whose expenditure per capita per month is below the poverty line is considered to be poor.*

40. Garis Kemiskinan Makanan (GKM) merupakan nilai pengeluaran

40. *The Food Poverty Line refers to the daily minimum requirement*

kebutuhan minimum makanan yang disetarakan dengan 2.100 kkalori per kapita per hari. Garis Kemiskinan Non-Makanan (GKNM) adalah kebutuhan minimum untuk perumahan, sandang, pendidikan, kesehatan, dan kebutuhan dasar lainnya.

of 2,100 kcal per capita per day. The Non-Food Poverty Line refers to the minimum requirement for household necessities for clothing, education, health, and other basic individual needs.

41. Ukuran Kemiskinan

- a. Head Count Index (HCI-P0) adalah persentase penduduk miskin yang berada di bawah Garis Kemiskinan (GK).
- b. Indeks Kedalaman Kemiskinan (Poverty Gap Index-P1) merupakan ukuran rata-rata kesenjangan pengeluaran masing-masing penduduk miskin terhadap garis kemiskinan. Semakin tinggi nilai indeks, semakin jauh rata-rata pengeluaran penduduk dari garis kemiskinan.
- c. Indeks Keparahan Kemiskinan (Poverty Severity Index-P2) memberikan gambaran mengenai penyebaran pengeluaran di antara penduduk miskin. Semakin tinggi nilai indeks, semakin tinggi ketimpangan pengeluaran di antara penduduk miskin.

41. Poverty Measures

- a. Head Count Index (HCI-P0) simply measures the percentage of the population that is counted as poor, often denoted by P0.
- b. Poverty Gap Index-P1 measures the extent to which individuals fall below the poverty line (the poverty gaps) as a proportion of the poverty line. Higher value of the index shows that the gap between average expenditure of the poor and the poverty line is wider.
- c. Poverty Severity Index-P2 describes inequality among the poor. This is simply a weighted sum of poverty gaps (as a proportion of the poverty line), where the weights are the proportionate poverty gaps themselves. Hence, by squaring the poverty gap index, the measure implicitly puts more weight on observations that fall well below the poverty line. Higher value of the index shows that inequality among the poor is higher.

Foster-Greer-Thorbecke (1984) merumuskan suatu ukuran yang digunakan untuk mengukur tingkat kemiskinan.

Foster-Greer-Thorbecke (1984) developed poverty measures.

42. Indeks Pembangunan Manusia (IPM) menjelaskan bagaimana penduduk dapat mengakses hasil pembangunan dalam memperoleh pendapatan, kesehatan, pendidikan dan sebagainya. IPM diperkenalkan oleh UNDP pada tahun 1990 dan dipublikasikan secara berkala dalam laporan tahunan Human Development Report (HDR). IPM dibentuk oleh 3 (tiga) dimensi dasar: Umur panjang dan hidup sehat; pengetahuan; dan standar hidup layak.

42. *The Human Development Index (HDI) explains how people can access development results in obtaining income, health, education and so forth. HDI was introduced by United Nations Development Programme (UNDP) in 1990 and published periodically in the annual report of the Human Development Report. HDI was formed by three basic dimensions: a long and healthy life; knowledge; and a decent standard of living.*

ULASAN**DESCRIPTION****Pendidikan**

Pada tahun 2021, umlah murid Taman Kanak-kanak (TK) dan Raudatul Athfal (RA) di bawah Kementerian Pendidikan dan Kebudayaan dan Kementerian Agama sebanyak 19.645 dan 8.220 dengan jumlah guru TK sebanyak 1.374. Jumlah murid Sekolah Dasar (SD) dan Madrasah Ibtidaiyah (MI) di bawah Kementerian Pendidikan dan Kebudayaan dan Kementerian Agama sebanyak 67.880 dan 27.712 dengan masing-masing jumlah guru yaitu 4.214 dan 2.391. Jumlah murid Sekolah Menengah Pertama (SMP) dan Madrasah Tsanawiyah (MTs) di bawah Kementerian Pendidikan dan Kebudayaan sebanyak 28.466 dan 15.230 dengan masing-masing jumlah guru yaitu 1.808 dan 1.694. Jumlah murid Sekolah Menengah Atas (SMA), Sekolah Menengah Kejuruan (SMK), dan Madrasah Aliyah (MA) di bawah Kementerian Pendidikan dan Kebudayaan berturut-turut sebanyak 11.231, 13.984, dan 9.699 dengan masing-masing jumlah guru yaitu 644, 905, dan 950.

Agama

Berdasarkan data Kementerian Agama Kabupaten Lumajang, penduduk Kabupaten Lumajang mayoritas beragama Islam yaitu berjumlah 1.018.678 orang, Kristen Protestan 15.717, Kristen Katolik 6.991, Hindu 2.961, dan Budha 1.351. (Tabel 4.3.1).

Education

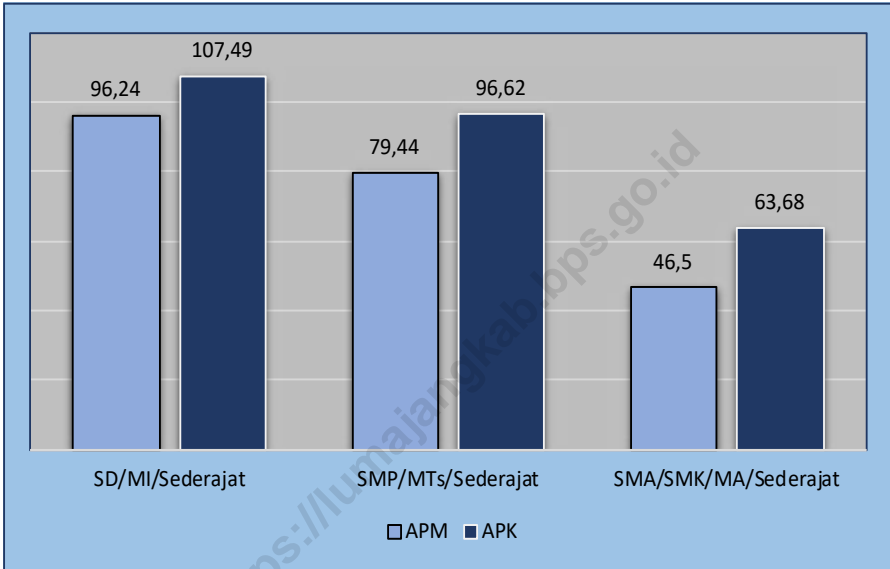
The number of Kindergarten and Raudat Athfal (RA) students under the Ministry of Education and Culture and Ministry of Religion is 19,645 and 8,820 with number of teachers of Kindergarten being 1,374. The number of elementary and elementary school students in Under the Ministry of Education and Culture, there were 67,880 and 27,712 with each teacher numbering 4,214 and 2,391. The number of junior high school (SMP) and Madrasah Tsanawiyah (MTs) students is below the Ministry of Education and Culture as many as 28,466 and 15,230 with each number of teachers being 1,808 and 1,694. The number of senior high school (SMA) students, vocational high schools (SMK) and Madrasah Aliyah (MA) under the Ministry of Education and Culture are respectively 11,231, 13,984, and 9,699 with each number of teachers being 644, 905, and 950.

Religion

Religion based on data from the Ministry of Religion of Lumajang Regency, the majority of Lumajang Regency residents are Muslim, amounting to 1,018,678 people, Protestant Christians 15,717, Catholic Christians 6,991, Hindus 2,961, and Buddha 1,351 (Table 4.3.1).

Gambar 4.1
Figures

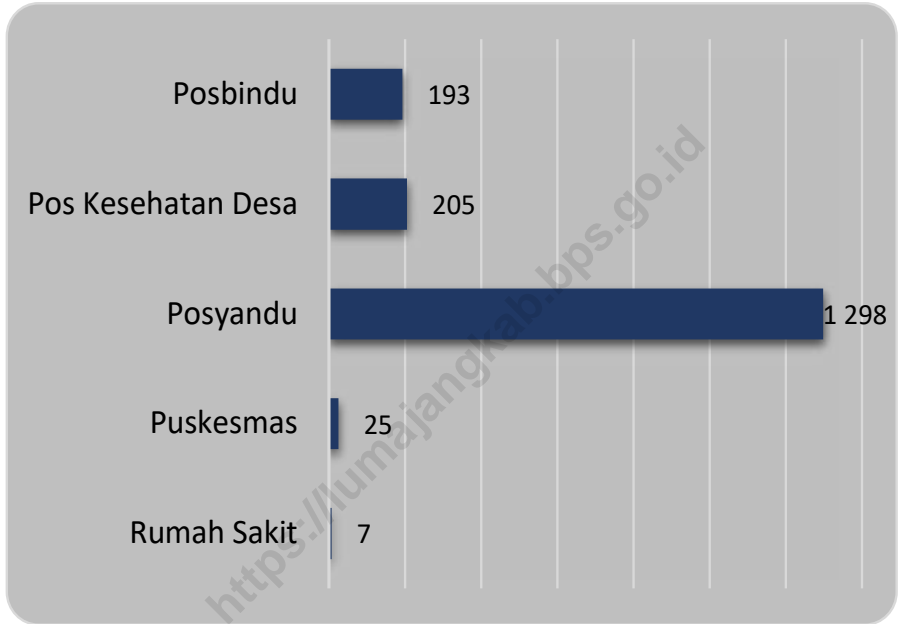
Angka Partisipasi Murni (APM) dan Angka Partisipasi Kasar (APK) Kabupaten Lumajang, 2021
Net Enrollment Rate and Gross Enrollment Ratio Lumajang Regency, 2021



Sumber/Source : BPS, Survei Sosial Ekonomi Nasional (Susenas)/BPS-Statistics Indonesia, National Socioeconomic Survey

Gambar 4.1
Figures

Angka Partisipasi Murni (APM) dan Angka Partisipasi Kasar (APK) Kabupaten Lumajang, 2021
Net Enrollment Rate and Gross Enrollment Ratio Lumajang Regency, 2021



Sumber/Source : BPS, Survei Sosial Ekonomi Nasional (Susenas)/BPS-Statistics Indonesia, National Socioeconomic Survey

4.1 PENDIDIKAN EDUCATION

Tabel 4.1.1 Jumlah Sekolah, Guru, dan Murid Taman Kanak-Kanak (TK) di Bawah Kementerian Pendidikan dan Kebudayaan Menurut Kecamatan di Kabupaten Lumajang, 2020/2021 dan 2021/2022
Number of Schools, Teachers, and Pupils in Kindergarten under The Ministry of Education and Culture by Subdistrict in Lumajang Regency, 2020/2021 and 2021/2022

Kecamatan Subdistrict	Sekolah/Schools					
	Negeri/Public		Swasta/Private		Jumlah/Total	
	2020/2021	2021/2022	2020/2021	2021/2022	2020/2021	2021/2022
(1)	(2)	(3)	(4)	(5)	(6)	(7)
Tempursari	-	-	18	18	18	18
Pronojiwo	-	-	14	14	14	14
Candipuro	-	-	32	32	32	32
Pasirian	1	1	39	39	40	40
Tempeh	1	1	31	31	32	32
Lumajang	1	1	31	30	32	31
Sumbersuko	-	-	13	13	13	13
Tekung	-	-	10	10	10	10
Kunir	-	-	23	22	23	22
Yosowilangun	1	1	23	23	24	24
Rowokangkung	-	-	19	19	19	19
Jatiroto	-	-	17	16	17	16
Randuagung	-	-	16	16	16	16
Sukodono	1	1	22	22	23	23
Padang	-	-	24	26	24	26
Pasrujambe	-	-	22	22	22	22
Senduro	-	-	28	28	28	28

Lanjutan Tabel/*Continued Table* 4.1.1

Kecamatan Subdistrict	Sekolah/Schools					
	Negeri/Public		Swasta/Private		Jumlah/Total	
	2020/2021	2021/2022	2020/2021	2021/2022	2020/2021	2021/2022
(1)	(2)	(3)	(4)	(5)	(6)	(7)
Gucialit	-	-	13	14	13	14
Kedungjajang	-	-	14	14	14	14
Klakah	-	-	15	15	15	15
Ranuyoso	-	-	13	14	13	14
Kabupaten Lumajang	5	5	437	438	442	443

Lanjutan Tabel/*Continued Table* 4.1.1

Kecamatan Subdistrict	Guru ¹ /Teachers ¹					
	Negeri/Public		Swasta/Private		Jumlah/Total	
	2020/2021	2021/2022	2020/2021	2021/2022	2020/2021	2021/2022
(1)	(8)	(9)	(10)	(11)	(12)	(13)
Tempursari	-	-	61	63	61	63
Pronojiwo	-	-	55	57	55	57
Candipuro	-	-	118	119	118	119
Pasirian	9	8	174	178	183	186
Tempeh	9	7	140	146	149	153
Lumajang	20	15	198	183	218	198
Sumbersuko	-	-	59	58	59	58
Tekung	-	-	42	42	42	42
Kunir	-	-	84	79	84	79
Yosowilangun	7	6	90	89	97	95
Rowokangkung	-	-	73	75	73	75
Jatiroto	-	-	65	64	65	64
Randuagung	-	-	67	69	67	69
Sukodono	5	5	92	95	97	100
Padang	-	-	88	92	88	92
Pasrujambe	-	-	69	71	69	71
Senduro	-	-	89	91	89	91
Gucialit	-	-	34	42	34	42
Kedungjajang	-	-	58	51	58	51
Klakah	-	-	54	56	54	56
Ranuyoso	-	-	42	42	42	42
Kabupaten Lumajang	50	41	1 752	1 762	1 802	1 803

Lanjutan Tabel/Continued Table 4.1.1

Kecamatan Subdistrict	Murid/Pupils					
	Negeri/Public		Swasta/Private		Jumlah/Total	
	2020/2021	2021/2022	2020/2021	2021/2022	2020/2021	2021/2022
(1)	(14)	(15)	(16)	(17)	(18)	(19)
Tempursari	-	-	772	698	772	698
Pronojiwo	-	-	630	590	630	590
Candipuro	-	-	1 629	1 540	1 629	1 540
Pasirian	75	60	2 097	1 984	2 172	2 044
Tempeh	100	100	1 957	1 917	2 057	2 017
Lumajang	209	192	2 037	1 792	2 246	1 984
Sumbersuko	-	-	729	677	729	677
Tekung	-	-	438	410	438	410
Kunir	-	-	1 015	912	1 015	912
Yosowilangun	59	66	957	875	1 016	941
Rowokangkung	-	-	762	723	762	723
Jatiroto	-	-	805	829	805	829
Randuagung	-	-	811	786	811	786
Sukodono	40	44	1 049	980	1 089	1 024
Padang	-	-	811	727	811	727
Pasrujambe	-	-	729	656	729	656
Senduro	-	-	1 076	930	1 076	930
Gucialit	-	-	434	478	434	478
Kedungjajang	-	-	665	627	665	627
Klakah	-	-	795	702	795	702
Ranuyoso	-	-	555	574	555	574
Kabupaten Lumajang	483	462	20 753	19 407	21 236	19 869

Catatan/Note: ¹ Jumlah guru termasuk kepala sekolah dan guru/The total of teachers including headmaster and teacher
 Sumber/Source: Kementerian Pendidikan dan Kebudayaan, Data Semester Ganjil/Ministry of Educations and Culture, Odd semester report data

Tabel
Table 4.1.2**Jumlah Sekolah, Guru, dan Murid Raudatul Athfal (RA)
di Bawah Kementerian Agama Menurut Kecamatan di
Kabupaten Lumajang, 2020/2021 dan 2021/2022**
**Number of Schools, Teachers, and Pupils in Raudatul Athfal
(RA) Under The Ministry of Religious Affairs by Subdistrict in
in Lumajang Regency, 2020/2021 and 2021/2022**

Kecamatan Subdistrict	Sekolah/Schools		Murid/Pupils	
	2020/2021	2021/2022	2020/2021	2021/2022
(1)	(2)	(3)	(6)	(7)
Tempursari	3	3	148	147
Pronojiwo	2	2	145	158
Candipuro	6	6	241	234
Pasirian	5	6	318	295
Tempeh	3	3	152	173
Lumajang	16	16	921	859
Sumbersuko	6	6	291	284
Tekung	8	8	541	551
Kunir	8	8	539	591
Yosowilangun	13	14	534	586
Rowokangkung	8	8	287	279
Jatiroto	12	13	489	529
Randuagung	22	22	874	874
Sukodono	7	7	430	338
Padang	5	5	155	168
Pasrujambe	9	9	293	312
Senduro	12	12	412	431
Gucialit	1	1	31	31
Kedungjajang	8	9	230	226
Klakah	13	13	489	490
Ranuyoso	18	18	665	664
Kabupaten Lumajang	185	189	8 185	8 220

Catatan/Note: Seluruh Raudatul Athfal (RA) berstatus swasta/*All Raudatul Athfal (RA) are private*

Sumber/Source: Kementerian Agama, Data Semester Ganjil/*Ministry of Religious Affairs, Odd semester report data*

Tabel 4.1.3
Table

Jumlah Sekolah, Guru, dan Murid Sekolah Dasar (SD) di Bawah Kementerian Pendidikan dan Kebudayaan Menurut Kecamatan di Kabupaten Lumajang, 2020/2021 dan 2021/2022

Number of Schools, Teachers, and Pupils in Primary Schools Under The Ministry of Education and Culture by Subdistrict in Lumajang Regency, 2020/2021 and 2021/2022

Kecamatan Subdistrict	Sekolah/Schools					
	Negeri/Public		Swasta/Private		Jumlah/Total	
	2020/2021	2021/2022	2020/2021	2021/2022	2020/2021	2021/2022
(1)	(2)	(3)	(4)	(5)	(6)	(7)
Tempursari	22	22	1	1	23	23
Pronojiwo	22	22	-	-	22	22
Candipuro	38	38	2	2	40	40
Pasirian	37	37	2	2	39	39
Tempeh	36	36	1	1	37	37
Lumajang	20	20	9	9	29	29
Sumbersuko	10	10	-	-	10	10
Tekung	15	15	2	2	17	17
Kunir	24	24	-	-	24	24
Yosowilangun	32	32	1	1	33	33
Rowokangkung	21	21	2	1	23	22
Jatiroto	26	26	1	1	27	27
Randuagung	30	30	1	1	31	31
Sukodono	21	21	3	3	24	24
Padang	23	23	1	1	24	24
Pasrujambe	20	20	-	-	20	20
Senduro	27	27	-	-	27	27
Gucialit	21	21	-	-	21	21
Kedungjajang	26	26	-	-	26	26
Klakah	30	30	1	1	31	31
Ranuyoso	26	26	-	-	26	26
Kabupaten Lumajang	527	527	27	26	554	553

Lanjutan Tabel/*Continued Table* 4.1.3

Kecamatan Subdistrict	Guru ¹ /Teachers ¹					
	Negeri/Public		Swasta/Private		Jumlah/Total	
	2020/2021	2021/2022	2020/2021	2021/2022	2020/2021	2021/2022
(1)	(8)	(9)	(10)	(11)	(12)	(13)
Tempursari	178	164	9	8	187	172
Pronojiwo	194	152	-	-	194	152
Candipuro	356	292	17	18	373	310
Pasirian	369	310	20	17	389	327
Tempeh	373	291	18	20	391	311
Lumajang	278	241	163	161	441	402
Sumbersuko	103	90	-	-	103	90
Tekung	142	118	28	28	170	146
Kunir	242	205	-	-	242	205
Yosowilangun	353	310	11	11	364	321
Rowokangkung	196	162	14	7	210	169
Jatiroto	243	215	13	15	256	230
Randuagung	286	245	7	7	293	252
Sukodono	218	188	34	36	252	224
Padang	189	165	9	10	198	175
Pasrujambe	207	172	-	-	207	172
Senduro	247	213	-	-	247	213
Gucialit	166	143	-	-	166	143
Kedungjajang	209	191	-	-	209	191
Klakah	258	236	16	20	274	256
Ranuyoso	218	181	-	-	218	181
Kabupaten Lumajang	5 025	4 284	359	358	5 384	4 642

Lanjutan Tabel/*Continued Table 4.1.3*

Kecamatan Subdistrict	Murid/Pupils					
	Negeri/Public		Swasta/Private		Jumlah/Total	
	2020/2021	2021/2022	2020/2021	2021/2022	2020/2021	2021/2022
(1)	(14)	(15)	(16)	(17)	(18)	(19)
Tempursari	2 318	2 265	93	98	2 411	2 363
Pronojiwo	2 723	2 625	-	-	2 723	2 625
Candipuro	4 881	4 788	226	237	5 107	5 025
Pasirian	4 655	4 442	141	111	4 796	4 553
Tempeh	4 153	3 947	336	374	4 489	4 321
Lumajang	4 867	4 695	2 110	2 230	6 977	6 925
Sumbersuko	1 176	1 117	-	-	1 176	1 117
Tekung	1 497	1 477	605	620	2 102	2 097
Kunir	2 863	2 814	-	-	2 863	2 814
Yosowilangun	3 387	3 360	220	243	3 607	3 603
Rowokangkung	1 940	1 918	79	27	2 019	1 945
Jatiroto	3 813	3 706	267	254	4 080	3 960
Randuagung	4 555	4 464	200	212	4 755	4 676
Sukodono	2 733	2 661	524	640	3 257	3 301
Padang	1 974	1 964	104	99	2 078	2 063
Pasrujambe	2 189	2 175	-	-	2 189	2 175
Senduro	3 117	3 061	-	-	3 117	3 061
Gucialit	2 255	2 263	-	-	2 255	2 263
Kedungjajang	3 068	2 988	-	-	3 068	2 988
Klakah	3 596	3 438	331	396	3 927	3 834
Ranuyoso	2 819	2 858	-	-	2 819	2 858
Kabupaten Lumajang	64 579	63 026	5 236	5 541	69 815	68 567

Catatan/Note: ¹ Jumlah guru termasuk kepala sekolah dan guru/The total of teachers including headmaster and teacher
 Sumber/Souce: Kementerian Pendidikan dan Kebudayaan, Sistem Data Pokok Pendidikan, data semester ganjil/Ministry of Educations and Culture, Basic Education Data System, odd semester report data

Tabel
Table 4.1.4**Jumlah Sekolah, Guru, dan Murid Madrasah Ibtidaiyah (MI) di Bawah Kementerian Agama Menurut Kecamatan di Kabupaten Lumajang, 2020/2021 dan 2021/2022**
Number of Schools, Teachers, and Pupils in Madrasah Ibtidaiyah (MI) Under The Ministry of Religious Affairs by Subdistrict in Lumajang Regency, 2020/2021 and 2021/2021

Kecamatan Subdistrict	Sekolah/Schools		Guru/Teachers		Murid/Pupils	
	2020/2021	2021/2022	2020/2021	2021/2022	2020/2021	2021/2022
(1)	(2)	(3)	(4)	(5)	(6)	(7)
Tempursari	3	3	34	21	534	586
Pronojiwo	6	6	64	66	1 057	1 063
Candipuro	5	5	58	69	1 000	1 044
Pasirian	17	17	217	244	2 950	3 005
Tempoh	15	16	191	210	2 458	2 522
Lumajang	12	13	167	175	2 530	2 868
Sumbersuko	8	8	96	121	1 523	1 580
Tekung	8	8	92	112	1 136	1 096
Kunir	10	11	109	119	1 567	1 617
Yosowilangun	11	11	118	138	1 647	1 693
Rowokangkung	6	6	65	75	797	813
Jatiroto	9	9	78	100	890	857
Randuagung	18	20	161	178	1 659	1 601
Sukodono	10	10	109	123	1 248	1 226
Padang	5	5	47	58	534	519
Pasrujambe	11	11	108	116	1 131	1 100
Senduro	10	11	106	130	1 290	1 353
Gucialit	1	1	8	8	77	79
Kedungjajang	6	6	53	67	550	540
Klakah	13	14	113	123	1 210	1 210
Ranuyoso	15	15	135	138	1 258	1 340
Kabupaten Lumajang	199	206	2 129	2 391	27 046	27 712

Sumber/Source: Kementerian Agama, Data Semester Ganjil/Ministry of Religious Affairs, Odd semester report data

Tabel
Table 4.1.5

Jumlah Sekolah, Guru, dan Murid Sekolah Menengah Pertama (SMP) di Bawah Kementerian Pendidikan dan Kebudayaan Menurut Kecamatan di Kabupaten Lumajang, 2020/2021 dan 2021/2022
Number of Schools, Teachers, and Pupils in Lower Secondary Schools Under The Ministry of Education and Culture by Subdistrict in Lumajang Regency, 2020/2021 and 2021/2022

Kecamatan Subdistrict	Sekolah/Schools					
	Negeri/Public		Swasta/Private		Jumlah/Total	
	2020/2021	2021/2022	2020/2021	2021/2022	2020/2021	2021/2022
(1)	(2)	(3)	(4)	(5)	(6)	(7)
Tempursari	2	2	2	2	4	4
Pronojiwo	2	2	2	3	4	5
Candipuro	10	10	3	3	13	13
Pasirian	6	6	1	1	7	7
Tempeh	3	3	5	6	8	9
Lumajang	5	5	9	10	14	15
Sumbersuko	2	2	1	1	3	3
Tekung	2	2	2	2	4	4
Kunir	2	2	4	4	6	6
Yosowilangun	4	4	7	7	11	11
Rowokangkung	2	2	2	2	4	4
Jatiroto	2	2	3	3	5	5
Randuagung	3	3	3	3	6	6
Sukodono	2	2	4	5	6	7
Padang	2	2	1	1	3	3
Pasrujambe	4	4	-	1	4	5
Senduro	7	7	1	1	8	8
Gucialit	5	5	1	1	6	6
Kedungjajang	1	1	4	4	5	5
Klakah	2	2	3	5	5	7
Ranuyoso	3	3	-	1	3	4
Kabupaten Lumajang	71	71	58	66	129	137

Lanjutan Tabel/Continued Table 4.1.5

Kecamatan Subdistrict	Guru ¹ /Teachers ¹					
	Negeri/Public		Swasta/Private		Jumlah/Total	
	2020/2021	2021/2022	2020/2021	2021/2022	2020/2021	2021/2022
(1)	(8)	(9)	(10)	(11)	(12)	(13)
Tempursari	34	28	19	20	53	48
Pronojiwo	39	34	25	30	64	64
Candipuro	144	132	26	24	170	156
Pasirian	129	114	7	7	136	121
Tempeh	98	89	44	48	142	137
Lumajang	207	191	100	105	307	296
Sumbersuko	51	44	9	9	60	53
Tekung	39	34	21	16	60	50
Kunir	62	60	45	49	107	109
Yosowilangun	112	98	64	63	176	161
Rowokangkung	46	39	15	15	61	54
Jatiroto	64	51	22	21	86	72
Randuagung	64	56	26	30	90	86
Sukodono	83	78	42	47	125	125
Padang	24	23	9	8	33	31
Pasrujambe	37	28	-	7	37	35
Senduro	83	72	13	12	96	84
Gucialit	45	41	6	8	51	49
Kedungjajang	23	19	39	36	62	55
Klakah	50	46	30	47	80	93
Ranuyoso	35	31	-	10	35	41
Kabupaten Lumajang	1 469	1 308	562	612	2 031	1 920

Lanjutan Tabel/Continued Table 4.1.5

Kecamatan Subdistrict	Murid/Pupils					
	Negeri/Public		Swasta/Private		Jumlah/Total	
	2020/2021	2021/2022	2020/2021	2021/2022	2020/2021	2021/2022
(1)	(14)	(15)	(16)	(17)	(18)	(19)
Tempursari	637	645	308	274	945	919
Pronojiwo	582	576	438	512	1 020	1 088
Candipuro	2 032	1 988	180	189	2 212	2 177
Pasirian	1 972	1 963	27	31	1 999	1 994
Tempoh	1 546	1 573	569	688	2 115	2 261
Lumajang	3 560	3 498	1 099	1 081	4 659	4 579
Sumbersuko	599	522	72	52	671	574
Tekung	429	374	293	294	722	668
Kunir	1 004	992	565	491	1 569	1 483
Yosowilangun	1 759	1 767	462	481	2 221	2 248
Rowokangkung	630	618	90	89	720	707
Jatiroto	1 079	1 056	247	217	1 326	1 273
Randuagung	1 019	1 047	396	258	1 415	1 305
Sukodono	1 456	1 448	540	631	1 996	2 079
Padang	312	261	93	84	405	345
Pasrujambe	321	311	-	105	321	416
Senduro	1 089	1 142	127	110	1 216	1 252
Gucialit	602	600	63	80	665	680
Kedungjajang	393	380	510	485	903	865
Klakah	794	771	434	477	1 228	1 248
Ranuyoso	489	500	-	26	489	526
Kabupaten Lumajang	22 304	22 032	6 513	6 655	28 817	28 687

Catatan/Note: ¹ Jumlah guru termasuk kepala sekolah dan guru/The total of teachers including headmaster and teacher
 Sumber/Source: Kementerian Pendidikan dan Kebudayaan, Sistem Data Pokok Pendidikan, data semester ganjil/Ministry of Educations and Culture, Basic Education Data System, odd semester report data

Tabel
Table 4.1.6**Jumlah Sekolah, Guru, dan Murid Madrasah Tsanawiyah (MTs) di Bawah Kementerian Agama Menurut Kecamatan di Kabupaten Lumajang, 2020/2021 dan 2021/2022**
Number of Schools, Teachers, and Pupils in Madrasah Tsanawiyah (MTs) Under The Ministry of Religious Affairs by Subdistrict in Lumajang Regency, 2020/2021 and 2021/2022

Kecamatan Subdistrict	Sekolah/Schools		Guru/Teachers		Murid/Pupils	
	2020/2021	2021/2022	2020/2021	2021/2022	2020/2021	2021/2022
(1)	(2)	(3)	(4)	(5)	(6)	(7)
Tempursari	2	2	30	36	318	317
Pronojiwo	3	3	27	29	205	231
Candipuro	5	5	42	49	336	354
Pasirian	9	9	127	143	1 283	1 237
Tempeh	13	13	117	158	926	1 002
Lumajang	9	9	144	164	1 723	1 807
Sumbersuko	3	3	42	41	374	461
Tekung	6	6	68	75	754	755
Kunir	3	3	46	50	356	347
Yosowilangun	4	4	45	43	298	291
Rowokangkung	5	6	42	55	266	240
Jatiroto	4	4	100	120	2 681	1 816
Randuagung	14	14	136	162	1 274	1 423
Sukodono	8	8	103	121	1 073	1 082
Padang	4	4	28	34	133	207
Pasrujambe	3	4	35	37	416	348
Senduro	4	4	56	58	607	609
Gucialit	2	3	14	18	72	86
Kedungjajang	4	4	94	80	969	1 050
Klakah	11	12	105	107	653	702
Ranuyoso	12	14	108	114	798	865
Kabupaten Lumajang	128	134	1 509	1 694	15 515	15 230

Tabel
Table 4.1.7**Jumlah Sekolah, Guru, dan Murid Sekolah Menengah Atas (SMA) di Bawah Kementerian Pendidikan dan Kebudayaan Menurut Kecamatan di Kabupaten Lumajang, 2020/2021 dan 2021/2022****Number of Schools, Teachers, and Pupils in Upper Secondary Schools Under The Ministry of Education and Culture by Subdistrict in Lumajang Regency, 2020/2021 and 2021/2022**

Kecamatan Subdistrict	Sekolah/Schools					
	Negeri/Public		Swasta/Private		Jumlah/Total	
	2020/2021	2021/2022	2020/2021	2021/2022	2020/2021	2021/2022
(1)	(2)	(3)	(4)	(5)	(6)	(7)
Tempursari	-	-	3	3	3	3
Pronojiwo	1	1	-	-	1	1
Candipuro	1	1	2	2	3	3
Pasirian	1	1	-	-	1	1
Tempeh	1	1	2	2	3	3
Lumajang	3	3	5	5	8	8
Sumbersuko	-	-	-	-	-	-
Tekung	-	-	1	1	1	1
Kunir	1	1	1	1	2	2
Yosowilangun	1	1	2	2	3	3
Rowokangkung	-	-	-	-	-	-
Jatiroto	1	1	-	-	1	1
Randuagung	-	-	1	1	1	1
Sukodono	-	-	-	-	-	-
Padang	-	-	-	-	-	-
Pasrujambe	-	-	-	-	-	-
Senduro	1	1	-	-	1	1
Gucialit	-	-	-	-	-	-
Kedungjajang	-	-	-	-	-	-
Klakah	1	1	-	-	1	1
Ranuyoso	-	-	1	1	1	1
Kabupaten Lumajang	12	12	18	18	30	30

Lanjutan Tabel/*Continued Table* 4.1.7

Kecamatan Subdistrict	Guru ¹ /Teachers ¹					
	Negeri/Public		Swasta/Private		Jumlah/Total	
	2020/2021	2021/2022	2020/2021	2021/2022	2020/2021	2021/2022
(1)	(8)	(9)	(10)	(11)	(12)	(13)
Tempursari	-	-	25	23	25	23
Pronojiwo	32	28	-	-	32	28
Candipuro	40	40	15	18	55	58
Pasirian	45	46	-	-	45	46
Tempeh	46	43	14	14	60	57
Lumajang	149	148	82	76	231	224
Sumbersuko	-	-	-	-	-	-
Tekung	-	-	6	9	6	9
Kunir	27	33	7	10	34	43
Yosowilangun	38	34	13	14	51	48
Rowokangkung	-	-	-	-	-	-
Jatiroto	43	44	-	-	43	44
Randuagung	-	-	5	4	5	4
Sukodono	-	-	-	-	-	-
Padang	-	-	-	-	-	-
Pasrujambe	-	-	-	-	-	-
Senduro	30	34	-	-	30	34
Gucialit	-	-	-	-	-	-
Kedungjajang	-	-	-	-	-	-
Klakah	36	26	-	-	36	26
Ranuyoso	-	-	6	3	6	3
Kabupaten Lumajang	486	476	173	171	659	647

Lanjutan Tabel/Continued Table 4.1.7

Kecamatan Subdistrict	Murid/Pupils					
	Negeri/Public		Swasta/Private		Jumlah/Total	
	2020/2021	2021/2022	2020/2021	2021/2022	2020/2021	2021/2022
(1)	(14)	(15)	(16)	(17)	(18)	(19)
Tempursari	-	-	368	311	368	311
Pronojiwo	515	546	-	-	515	546
Candipuro	769	754	162	175	931	929
Pasirian	931	944	-	-	931	944
Tempoh	938	942	172	205	1 110	1 147
Lumajang	3 159	3 191	851	746	4 010	3 937
Sumbersuko	-	-	-	-	-	-
Tekung	-	-	60	55	60	55
Kunir	554	553	126	118	680	671
Yosowilangun	706	742	120	133	826	875
Rowokangkung	-	-	-	-	-	-
Jatiroto	623	620	-	-	623	620
Randuagung	-	-	124	147	124	147
Sukodono	-	-	-	-	-	-
Padang	-	-	-	-	-	-
Pasrujambe	-	-	-	-	-	-
Senduro	659	630	-	-	659	630
Gucialit	-	-	-	-	-	-
Kedungjajang	-	-	-	-	-	-
Klakah	439	468	-	-	439	468
Ranuyoso	-	-	40	38	40	38
Kabupaten Lumajang	9 293	9 390	2 023	1 928	11 316	11 318

Catatan/Note: ¹ Jumlah guru termasuk kepala sekolah dan guru/The total of teachers including headmaster and teacher
 Sumber/Source: Kementerian Pendidikan dan Kebudayaan, Sistem Data Pokok Pendidikan, data semester ganjil/Ministry of Educations and Culture, Basic Education Data System, odd semester report data

Tabel
Table 4.1.8

Jumlah Sekolah, Guru, dan Murid Sekolah Menengah Kejuruan (SMK) di Bawah Kementerian Pendidikan dan Kebudayaan Menurut Kecamatan di Kabupaten Lumajang, 2020/2021 dan 2021/2022
Number of Schools, Teachers, and Pupils in Vocational High Schools Under The Ministry of Education and Culture by Subdistrict in Lumajang Regency, 2020/2021 and 2021/2022

Kecamatan Subdistrict	Sekolah/Schools					
	Negeri/Public		Swasta/Private		Jumlah/Total	
	2020/2021	2021/2022	2020/2021	2021/2022	2020/2021	2021/2022
(1)	(2)	(3)	(4)	(5)	(6)	(7)
Tempursari	1	1	-	-	1	1
Pronojiwo	-	-	-	-	-	-
Candipuro	-	-	2	2	2	2
Pasirian	1	1	1	1	2	2
Tempeh	1	1	4	5	5	6
Lumajang	2	2	6	6	8	8
Sumbersuko	-	-	1	1	1	1
Tekung	1	1	3	3	4	4
Kunir	-	-	2	2	2	2
Yosowilangun	-	-	2	2	2	2
Rowokangkung	1	1	-	-	1	1
Jatiroto	-	-	1	1	1	1
Randuagung	-	-	3	3	3	3
Sukodono	-	-	3	3	3	3
Padang	-	-	-	-	-	-
Pasrujambe	-	-	-	-	-	-
Senduro	1	1	-	-	1	1
Gucialit	-	-	-	-	-	-
Kedungjajang	-	-	1	1	1	1
Klakah	1	1	-	-	1	1
Ranuyoso	-	-	-	-	-	-
Kabupaten Lumajang	9	9	29	30	38	39

Lanjutan Tabel/*Continued Table 4.1.8*

Kecamatan Subdistrict	Guru ¹ /Teachers ¹					
	Negeri/Public		Swasta/Private		Jumlah/Total	
	2020/2021	2021/2022	2020/2021	2021/2022	2020/2021	2021/2022
(1)	(8)	(9)	(10)	(11)	(12)	(13)
Tempursari	24	29	-	-	24	29
Pronojiwo	-	-	-	-	-	-
Candipuro	-	-	16	17	16	17
Pasirian	91	93	13	17	104	110
Tempoh	38	41	32	41	70	82
Lumajang	154	161	98	115	252	276
Sumbersuko	-	-	18	12	18	12
Tekung	68	66	19	29	87	95
Kunir	-	-	23	34	23	34
Yosowilangun	-	-	8	19	8	19
Rowokangkung	23	26	-	-	23	26
Jatiroto	-	-	21	23	21	23
Randuagung	-	-	29	36	29	36
Sukodono	-	-	53	64	53	64
Padang	-	-	-	-	-	-
Pasrujambe	-	-	-	-	-	-
Senduro	37	38	-	-	37	38
Gucialit	-	-	-	-	-	-
Kedungjajang	-	-	28	29	28	29
Klakah	42	52	-	-	42	52
Ranuyoso	-	-	-	-	-	-
Kabupaten Lumajang	477	506	358	436	835	942

Lanjutan Tabel/*Continued Table 4.1.8*

Kecamatan Subdistrict	Murid/Pupils					
	Negeri/Public		Swasta/Private		Jumlah/Total	
	2020/2021	2021/2022	2020/2021	2021/2022	2020/2021	2021/2022
(1)	(14)	(15)	(16)	(17)	(18)	(19)
Tempursari	420	459	-	-	420	459
Pronojiwo	-	-	-	-	-	-
Candipuro	-	-	368	408	368	408
Pasirian	1 543	1 386	113	87	1 656	1 473
Tempeh	698	709	501	489	1 199	1 198
Lumajang	3 114	3 072	1 900	1 551	5 014	4 623
Sumbersuko	-	-	125	123	125	123
Tekung	1 188	1 162	237	231	1 425	1 393
Kunir	-	-	492	514	492	514
Yosowilangun	-	-	172	162	172	162
Rowokangkung	334	345	-	-	334	345
Jatiroto	-	-	288	274	288	274
Randuagung	-	-	490	469	490	469
Sukodono	-	-	1 032	1 074	1 032	1 074
Padang	-	-	-	-	-	-
Pasrujambe	-	-	-	-	-	-
Senduro	488	474	-	-	488	474
Gucialit	-	-	-	-	-	-
Kedungjajang	-	-	232	239	232	239
Klakah	1 028	948	-	-	1 028	948
Ranuyoso	-	-	-	-	-	-
Kabupaten Lumajang	8 813	8 555	5 950	5 621	14 763	14 176

Catatan/Note: ¹ Guru yang mengajar di 2 sekolah atau lebih dihitung di masing-masing sekolah. Jumlah guru termasuk kepala sekolah dan guru/*The teacher who taught in two schools or more counted in every school. The total of teachers including headmaster and teacher*

Sumber/Source: Kementerian Pendidikan dan Kebudayaan, Sistem Data Pokok Pendidikan, data semester ganjil/*Ministry of Educations and Culture, Basic Education Data System, odd semester report data*

Tabel
Table 4.1.9

Jumlah Sekolah, Guru, dan Murid Madrasah Aliyah (MA) di Bawah Kementerian Agama Menurut Kecamatan di Kabupaten Lumajang, 2020/2021 dan 2021/2022
Number of Schools, Teachers, and Pupils in Madrasah Aliyah (MA) Under the Ministry of Religious Affairs by Subdistrict in Lumajang Regency, 2020/2021 and 2021/2022

Kecamatan Subdistrict	Sekolah/Schools		Guru/Teachers		Murid/Pupils	
	2020/2021	2021/2022	2020/2021	2021/2022	2020/2021	2021/2022
(1)	(2)	(3)	(4)	(5)	(6)	(7)
Tempursari	-	-	-	-	-	-
Pronojiwo	-	-	-	-	-	-
Candipuro	1	1	9	13	92	89
Pasirian	5	5	57	68	503	482
Tempeh	3	4	31	37	300	319
Lumajang	8	9	161	157	1 308	1 329
Sumbersuko	2	2	26	29	246	252
Tekung	6	6	66	71	467	434
Kunir	2	2	23	28	184	192
Yosowilangun	3	3	41	52	329	309
Rowokangkung	5	5	33	33	213	208
Jatiroto	4	4	95	111	2 092	2 300
Randuagung	7	7	59	70	546	625
Sukodono	5	6	61	67	851	822
Padang	2	2	10	7	39	63
Pasrujambe	2	2	26	25	225	220
Senduro	1	1	11	9	64	46
Gucialit	2	2	14	14	118	103
Kedungjajang	4	5	61	77	820	821
Klakah	5	6	40	38	527	536
Ranuyoso	5	5	50	44	545	549
Kabupaten Lumajang	72	77	874	950	9 469	9 699

Tabel
Table 4.1.10

Jumlah Desa¹/Kelurahan yang Memiliki Fasilitas Sekolah Menurut Kecamatan dan Tingkat Pendidikan di Kabupaten Lumajang, 2019–2021
Number of Villages¹/Kelurahan Having Educational Facilities by Subdistrict and Educational Level in in Lumajang Regency, 2019–2021

Kecamatan Subdistrict	SD Primary School		
	2019	2020	2021
(1)	(2)	(3)	(4)
Tempursari	7	7	7
Pronojiwo	6	6	6
Candipuro	10	10	10
Pasirian	11	11	11
Tempeh	13	13	13
Lumajang	12	12	12
Sumbersuko	8	8	8
Tekung	8	8	7
Kunir	11	11	11
Yosowilangun	12	12	12
Rowokangkung	7	7	7
Jatiroto	6	6	6
Randuagung	12	12	12
Sukodono	10	10	9
Padang	9	9	9
Pasrujambe	7	7	7
Senduro	12	12	12
Gucialit	9	9	9
Kedungjajang	12	12	12
Klakah	12	12	12
Ranuyoso	11	11	11
Kabupaten Lumajang	205	205	203

Lanjutan Tabel/*Continued Table 4.1.10*

Kecamatan Subdistrict	SMP Junior High School		
	2019	2020	2021
(1)	(5)	(6)	(7)
Tempursari	4	4	4
Pronojiwo	5	5	5
Candipuro	9	9	9
Pasirian	11	11	10
Tempeh	10	10	11
Lumajang	11	11	11
Sumbersuko	4	4	4
Tekung	6	6	2
Kunir	7	6	7
Yosowilangun	9	8	9
Rowokangkung	5	4	4
Jatiroto	5	5	5
Randuagung	9	9	10
Sukodono	9	9	9
Padang	4	5	5
Pasrujambe	3	3	3
Senduro	9	9	9
Gucialit	6	6	6
Kedungjajang	5	5	6
Klakah	10	11	11
Ranuyoso	9	8	9
Kabupaten Lumajang	150	148	149

Lanjutan Tabel/*Continued Table* 4.1.10

Kecamatan Subdistrict	SMA Senior High School		
	2019	2020	2021
(1)	(8)	(9)	(10)
Tempursari	2	2	2
Pronojiwo	1	1	1
Candipuro	2	2	2
Pasirian	5	5	5
Tempeh	4	4	4
Lumajang	8	8	8
Sumbersuko	2	2	2
Tekung	5	5	1
Kunir	4	4	4
Yosowilangun	5	5	5
Rowokangkung	3	3	3
Jatiroto	2	2	2
Randuagung	5	5	6
Sukodono	4	4	5
Padang	-	1	2
Pasrujambe	2	2	2
Senduro	1	1	2
Gucialit	3	3	3
Kedungjajang	1	1	2
Klakah	8	8	9
Ranuyoso	5	5	6
Kabupaten Lumajang	72	73	76

Lanjutan Tabel/Continued Table 4.1.10

Kecamatan Subdistrict	SMK Vocational School		
	2019	2020	2021
(1)	(11)	(12)	(13)
Tempursari	1	1	1
Pronojiwo	-	-	-
Candipuro	2	2	2
Pasirian	2	2	2
Tempeh	5	5	5
Lumajang	5	5	6
Sumbersuko	1	1	1
Tekung	3	3	-
Kunir	3	3	2
Yosowilangun	2	2	2
Rowokangkung	1	1	1
Jatiroto	1	1	1
Randuagung	1	1	2
Sukodono	3	3	2
Padang	-	-	-
Pasrujambe	-	-	-
Senduro	1	1	1
Gucialit	-	-	-
Kedungjajang	1	1	1
Klakah	1	1	1
Ranuyoso	-	-	-
Kabupaten Lumajang	33	33	30

Lanjutan Tabel/*Continued Table* 4.1.10

Kecamatan <i>Subdistrict</i>	Perguruan Tinggi <i>University</i>		
	2019	2020	2021
(1)	(14)	(15)	(16)
Tempursari	-	-	-
Pronojiwo	-	-	-
Candipuro	-	-	-
Pasirian	-	-	-
Tempeh	-	-	-
Lumajang	4	4	4
Sumbersuko	-	-	-
Tekung	-	-	-
Kunir	-	-	-
Yosowilangun	1	1	1
Rowokangkung	-	-	-
Jatiroto	1	1	1
Randuagung	-	-	-
Sukodono	2	2	2
Padang	-	-	-
Pasrujambe	-	-	-
Senduro	-	-	-
Gucialit	-	-	-
Kedungjajang	1	1	1
Klakah	-	-	-
Ranuyoso	1	1	1
Kabupaten Lumajang	10	10	10

Catatan/*Note*: ¹ Desa pada tabel ini termasuk Unit Permukiman Transmigrasi (UPT) yang masih dibina oleh kementerian terkait dan nagari di Provinsi Sumatera Barat/*Villages in this table include Transmigration Settlement Unit which is still fostered by the relevant ministries and the nagari in the Province of Sumatera Barat*

Sumber/*Source*: BPS, Pendataan Potensi Desa (Podes)/ *BPS-Statistics Indonesia, Village Potential Data Collection*

Tabel
Table 4.1.11**Angka Partisipasi Murni (APM) dan Angka Partisipasi Kasar (APK) Menurut Jenjang Pendidikan di Kabupaten Lumajang, 2020 dan 2021**
Net Enrollment Rate and Gross Enrollment Ratio by Educational Level in Lumajang Regency, 2020 and 2021

Jenjang Pendidikan <i>Educational Level</i>	Angka Partisipasi Murni (APM) <i>Net Enrollment Rate</i>		Angka Partisipasi Kasar (APK) <i>Gross Enrollment Ratio</i>	
	2020	2021	2020	2021
(1)	(2)	(3)	(4)	(5)
SD/MI/Sederajat <i>Primary School</i>	96,85	96,24	108,53	107,49
SMP/MTs/ Sederajat <i>Lower Secondary School</i>	79,03	79,44	94,11	96,62
SMA/SMK/MA/Sederajat <i>Upper Secondary School</i>	44,91	46,50	60,50	63,68

Sumber/Source: BPS, Survei Sosial Ekonomi Nasional (Susenas)/BPS-Statistics Indonesia, National Socioeconomic Survey

Tabel
Table 4.1.12

Persentase Penduduk Berumur 15 Tahun ke Atas yang Melek Huruf Menurut Kelompok Umur di Kabupaten Lumajang, 2020 dan 2021
Percentage of Literate People Aged 15 Years and Over by Age Group in Lumajang Regency, 2020 and 2021

Kelompok Umur Age Group	2020	2021
(1)	(2)	(3)
15–19	100,00	100,00
20–29	99,97	100,00
30–39	97,98	99,40
40–49	96,48	97,23
50–59	84,35	93,95
60–69	49,15	87,76
70+	71,95	62,68

Sumber/Source: BPS, Survei Sosial Ekonomi Nasional (Susenas)/BPS-Statistics Indonesia, National Socioeconomic Survey

4.2 KESEHATAN HEALTH

Tabel 4.2.1 Jumlah Desa¹/Kelurahan Yang Memiliki Sarana Kesehatan Menurut Kecamatan di Kabupaten Lumajang, 2019–2021
Number of Villages¹/Kelurahan Having Health Facilities by Subdistrict in Lumajang Regency, 2019–2021

Kecamatan Subdistrict	Rumah Sakit Hospital		
	2019	2020	2021
(1)	(2)	(3)	(4)
Tempursari	-	-	-
Pronojiwo	-	-	-
Candipuro	-	-	-
Pasirian	1	1	1
Tempeh	-	-	-
Lumajang	2	3	3
Sumbersuko	-	-	-
Tekung	-	-	-
Kunir	-	-	-
Yosowilangun	-	-	-
Rowokangkung	-	-	-
Jatiroto	1	1	1
Randuagung	-	-	-
Sukodono	-	-	-
Padang	-	-	-
Pasrujambe	-	-	1
Senduro	-	-	-
Gucialit	-	-	-
Kedungjajang	-	-	-
Klakah	-	-	1
Ranuyoso	-	-	1
Kabupaten Lumajang	4	5	8

Lanjutan Tabel/*Continued Table* 4.2.1

Kecamatan Subdistrict	Rumah Sakit Bersalin Maternity Hospital		
	2019	2020	2021
(1)	(5)	(6)	(7)
Tempursari	-	-	-
Pronojiwo	-	-	-
Candipuro	-	-	-
Pasirian	-	-	-
Tempeh	-	-	-
Lumajang	-	-	1
Sumbersuko	-	-	-
Tekung	-	-	-
Kunir	-	-	-
Yosowilangun	-	-	-
Rowokangkung	-	-	-
Jatiroto	-	-	-
Randuagung	-	-	-
Sukodono	-	-	-
Padang	-	-	-
Pasrujambe	-	-	-
Senduro	-	-	-
Gucialit	-	-	-
Kedungjajang	-	-	1
Klakah	-	-	-
Ranuyoso	-	-	-
Kabupaten Lumajang	-	-	2

Lanjutan Tabel/Continued Table 4.2.1

Kecamatan Subdistrict	Poliklinik Polyclinic		
	2019	2020	2021
(1)	(8)	(9)	(10)
Tempursari	2	2	2
Pronojiwo	-	-	-
Candipuro	1	1	1
Pasirian	1	-	-
Tempeh	4	4	4
Lumajang	3	5	5
Sumbersuko	1	1	1
Tekung	1	1	-
Kunir	-	-	1
Yosowilangun	3	3	4
Rowokangkung	1	1	1
Jatiroto	2	2	2
Randuagung	2	2	1
Sukodono	1	1	3
Padang	-	-	1
Pasrujambe	-	-	-
Senduro	1	1	1
Gucialit	-	-	1
Kedungjajang	2	2	3
Klakah	2	2	2
Ranuyoso	1	1	1
Kabupaten Lumajang	28	29	34

Lanjutan Tabel/*Continued Table* 4.2.1

Kecamatan Subdistrict	Puskesmas Public Health Center		
	2019	2020	2021
(1)	(11)	(12)	(13)
Tempursari	1	1	1
Pronojiwo	1	1	1
Candipuro	2	2	2
Pasirian	2	2	2
Tempoh	2	2	2
Lumajang	1	1	1
Sumbersuko	1	1	1
Tekung	1	1	-
Kunir	1	1	1
Yosowilangun	1	1	1
Rowokangkung	1	1	1
Jatiroto	1	1	1
Randuagung	2	2	2
Sukodono	1	1	2
Padang	1	1	1
Pasrujambe	1	1	1
Senduro	1	1	1
Gucialit	1	1	1
Kedungjajang	1	1	1
Klakah	1	1	1
Ranuyoso	1	1	1
Kabupaten Lumajang	25	25	25

Lanjutan Tabel/*Continued Table 4.2.1*

Kecamatan Subdistrict	Puskesmas Pembantu Subsidiary of Public Health Center		
	2019	2020	2021
(1)	(14)	(15)	(16)
Tempursari	2	2	2
Pronojiwo	4	4	4
Candipuro	4	4	4
Pasirian	3	3	3
Tempoh	1	1	1
Lumajang	1	1	1
Sumbersuko	1	1	1
Tekung	2	2	1
Kunir	2	2	2
Yosowilangun	4	4	4
Rowokangkung	2	2	3
Jatiroto	3	3	3
Randuagung	1	1	1
Sukodono	2	2	2
Padang	2	2	2
Pasrujambe	2	2	2
Senduro	5	5	6
Gucialit	4	6	5
Kedungjajang	1	2	2
Klakah	2	2	2
Ranuyoso	3	3	3
Kabupaten Lumajang	51	54	54

Lanjutan Tabel/*Continued Table 4.2.1*

Kecamatan Subdistrict	Apotek Pharmacy		
	2019	2020	2021
(1)	(17)	(18)	(19)
Tempursari	-	-	2
Pronojiwo	1	1	1
Candipuro	1	1	1
Pasirian	1	1	1
Tempeh	5	4	6
Lumajang	6	6	6
Sumbersuko	1	2	1
Tekung	1	1	-
Kunir	2	2	2
Yosowilangun	2	2	2
Rowokangkung	-	-	1
Jatiroto	2	2	2
Randuagung	-	-	1
Sukodono	2	2	1
Padang	-	-	-
Pasrujambe	-	-	-
Senduro	1	1	1
Gucialit	-	-	-
Kedungjajang	1	1	1
Klakah	1	1	2
Ranuyoso	-	-	-
Kabupaten Lumajang	27	27	31

Catatan/*Note*: ¹ Desa pada tabel ini termasuk Unit Permukiman Transmigrasi (UPT) yang masih dibina oleh kementerian terkait dan nagari di Provinsi Sumatera Barat/*Villages in this table include Transmigration Settlement Unit which is still fostered by the relevant ministries and the nagari in the Province of Sumatera Barat*

Sumber/*Source*: BPS, Pendataan Potensi Desa (Podes)/BPS-Statistics Indonesia, Village Potential Data Collecting

Tabel 4.2.2 Jumlah Tenaga Kesehatan Menurut Kecamatan di Kabupaten Lumajang, 2021
Table Number of Health Human Resources by Subdistrict in Lumajang Regency, 2021

Kecamatan Subdistrict	Dokter Doctor	Dokter Gigi Dentist	Perawat Nurse	Bidan Midwife	Farmasi Pharmacist	Ahli Gizi Nutritionist
(1)	(2)	(3)	(4)	(5)	(6)	(7)
Tempursari	2	1	18	16	2	2
Pronojiwo	3	1	14	13	3	2
Candipuro	6	3	34	21	4	4
Pasirian	10	2	128	51	14	6
Tempeh	6	2	40	28	4	4
Lumajang	114	27	783	320	166	31
Sumbersuko	7	4	60	24	7	3
Tekung	2	1	15	14	2	2
Kunir	5	2	26	14	2	1
Yosowilangun	2	2	33	21	3	2
Rowokangkung	2	1	21	12	2	3
Jatiroto	22	1	93	23	15	6
Randuagung	9	2	35	25	3	3
Sukodono	6	2	20	16	3	1
Padang	2	1	19	17	2	2
Pasrujambe	2	2	20	12	3	1
Senduro	3	1	20	20	2	2
Gucialit	2	1	22	16	1	2

Lanjutan Tabel/*Continued Table 4.2.2*

Kecamatan <i>Subdistrict</i>	Dokter <i>Doctor</i>	Dokter Gigi <i>Dentist</i>	Perawat <i>Nurse</i>	Bidan <i>Midwife</i>	Farmasi <i>Pharmacist</i>	Ahli Gizi <i>Nutritionist</i>
(1)	(2)	(3)	(4)	(5)	(6)	(7)
Kedungjajang	5	1	18	21	3	2
Klakah	4	2	23	21	3	1
Ranuyoso	2	1	24	19	2	2
Kabupaten Lumajang	216	60	1 466	724	246	82

Sumber/*Source*: Dinas Kesehatan Kabupaten Lumajang/ *Public Health Office of Lumajang Regency*

Tabel
Table 4.2.3

Jumlah Rumah Sakit Umum, Rumah Sakit Khusus, Puskesmas, Klinik Pratama, dan Posyandu Menurut Kecamatan di Kabupaten Lumajang, 2020 dan 2021
Number of General Hospital, Specialized Hospital, Public Health Center, Primary Clinic, and Integrated Health Post by Subdistrict in Lumajang Regency, 2020 dan 2021

Kecamatan Subdistrict	Rumah Sakit Hospital		Puskesmas Public Health Centre	
	2020	2021	2020	2021
(1)	(2)	(3)	(4)	(5)
Tempursari	-	-	1	1
Pronojiwo	-	-	1	1
Candipuro	-	-	2	2
Pasirian	1	1	2	2
Tempeh	-	-	2	2
Lumajang	4	4	1	1
Sumbersuko	1	1	1	1
Tekung	-	-	1	1
Kunir	-	-	1	1
Yosowilangun	-	-	1	1
Rowokangkung	-	-	1	1
Jatiroto	1	1	1	1
Randuagung	-	-	2	2
Sukodono	-	-	1	1
Padang	-	-	1	1
Pasrujambe	-	-	1	1
Senduro	-	-	1	1

Lanjutan Tabel/*Continued Table* 4.2.3

Kecamatan <i>Subdistrict</i>	Rumah Sakit <i>Hospital</i>		Puskesmas <i>Public Health Centre</i>	
	2020	2021	2020	2021
(1)	(2)	(3)	(4)	(5)
Gucialit	-	-	1	1
Kedungjajang	-	-	1	1
Klakah	-	-	1	1
Ranuyoso	-	-	1	1
Kabupaten Lumajang	7	7	25	25

Lanjutan Tabel/Continued Table 4.2.3

Kecamatan Subdistrict	Posyandu Intregated Health Post		Pos Kesehatan Desa Village Health Post	
	2020	2021	2020	2021
(1)	(6)	(7)	(8)	(9)
Tempursari	46	46	7	7
Pronojiwo	43	43	6	6
Candipuro	86	86	10	10
Pasirian	76	75	11	11
Tempoh	89	89	13	13
Lumajang	125	126	12	12
Sumbersuko	40	41	8	8
Tekung	37	37	8	8
Kunir	60	60	11	11
Yosowilangun	75	75	12	12
Rowokangkung	48	48	7	7
Jatiroto	64	64	6	6
Randuagung	87	88	12	12
Sukodono	54	55	10	10
Padang	44	44	9	9
Pasrujambe	42	41	7	7
Senduro	59	59	12	12
Gucialit	50	50	9	9
Kedungjajang	54	55	12	12
Klakah	62	62	12	12
Ranuyoso	54	54	11	11
Kabupaten Lumajang	1 295	1 298	205	205

Lanjutan Tabel/*Continued Table* 4.2.3

Kecamatan Subdistrict	Posbindu	
	2020	2021
(1)	(10)	(11)
Tempursari	2	2
Pronojiwo	8	8
Candipuro	10	10
Pasirian	12	12
Tempeh	9	9
Lumajang	9	9
Sumbersuko	8	8
Tekung	9	9
Kunir	4	4
Yosowilangun	7	7
Rowokangkung	8	8
Jatiroto	9	9
Randuagung	12	12
Sukodono	10	10
Padang	11	11
Pasrujambe	8	8
Senduro	13	13
Gucialit	9	9
Kedungjajang	11	11
Klakah	12	13
Ranuyoso	11	11
Kabupaten Lumajang	192	193

4.3 AGAMA DAN SOSIAL LAINNYA RELIGION AND OTHER SOCIAL AFFAIRS

Tabel 4.3.1 Jumlah Penduduk Menurut Kecamatan dan Agama yang Dianut di Kabupaten Lumajang, 2021
Population by Subdistrict and Religion in in Lumajang Regency, 2021

Kecamatan Subdistrict	Islam	Protestan Protestant	Katolik Catholic	Hindu	Budha Buddha
(1)	(2)	(3)	(4)	(5)	(6)
Tempursari	33 114	3 479	321	91	-
Pronojiwo	34 640	682	400	405	-
Candipuro	68 327	168	66	60	5
Pasirian	87 497	1 486	553	88	266
Tempeh	88 367	355	135	10	-
Lumajang	74 635	1 688	1 447	403	488
Sumbersuko	35 455	7	58	15	-
Tekung	33 505	31	11	-	-
Kunir	54 345	47	100	3	2
Yosowilangun	59 531	2 353	46	1	18
Rowokangkung	38 107	17	716	-	-
Jatiroto	48 493	250	151	6	2
Randuagung	50 141	10	-	5	1
Sukodono	56 435	210	163	9	17
Padang	37 559	4 613	2 692	442	528
Pasrujambe	44 108	17	9	466	3
Senduro	47 439	77	42	4 277	2
Gucialit	23 445	2	20	957	-
Kedungjajang	45 358	40	8	-	-
Klakah	54 905	233	73	-	21
Ranuyoso	50 711	29	22	-	-
Kabupaten Lumajang	1 018 678	15 717	6 991	2 961	1 351

Sumber/Source: Kementerian Agama Kabupaten Lumajang/Ministry of Religion of Lumajang Regency

Tabel
Table 4.3.2**Jumlah Tempat Peribadatan Menurut Kecamatan di
Kabupaten Lumajang, 2021**
*Number of Places of Worship by Subdistrict in in Lumajang
Regency, 2021*

Kecamatan Subdistrict	Masjid Mosque	Mushola Pray Room	Gereja Protestan Protestant Church	Pura Temple	Sanggar	Vihara
(1)	(2)	(3)	(4)	(5)	(6)	(7)
Tempursari	43	115	11	3	1	-
Pronojiwo	40	212	8	4	-	-
Candipuro	72	285	1	1	-	-
Pasirian	62	499	4	-	-	-
Tempeh	53	405	1	-	-	-
Lumajang	58	239	9	-	-	1
Sumbersuko	20	248	-	-	-	-
Tekung	24	254	-	-	-	-
Kunir	37	314	-	-	-	-
Yosowilangun	50	291	5	-	-	-
Rowokangkung	33	154	1	-	-	-
Jatiroto	34	331	2	-	-	-
Randuagung	84	394	-	-	-	-
Sukodono	38	409	1	-	-	-
Padang	42	212	-	-	-	-
Pasrujambe	55	287	-	-	-	-
Senduro	58	282	1	3	19	-
Gucialit	45	176	-	1	-	-
Kedungjajang	85	304	1	-	-	-
Klakah	65	514	3	-	-	-
Ranuyoso	57	287	-	-	-	-
Kabupaten Lumajang	1 055	6 212	48	12	20	1

Sumber/Source: Kementerian Agama Kabupaten Lumajang/Ministry of Religion of Lumajang Regency

Tabel 4.3.3 Jumlah Desa¹/Kelurahan yang Mengalami Bencana Alam² Menurut Kecamatan di Kabupaten Lumajang, 2019–2021
Number of Villages¹/Kelurahan that Had Natural Disaster² by Subdistrict in Lumajang Regency, 2019–2021

Kecamatan Subdistrict	Banjir/Flood		
	2019	2020	2021
(1)	(2)	(3)	(4)
Tempursari	2	2	5
Pronojiwo	-	-	-
Candipuro	-	-	-
Pasirian	-	-	-
Tempeh	-	-	-
Lumajang	1	-	-
Sumbersuko	-	-	-
Tekung	2	-	-
Kunir	1	1	-
Yosowilangun	1	8	-
Rowokangkung	2	2	1
Jatiroto	1	1	4
Randuagung	-	-	-
Sukodono	-	-	1
Padang	-	-	-
Pasrujambe	-	-	-
Senduro	-	1	-
Gucialit	-	-	-
Kedungjajang	1	1	3
Klakah	-	-	-
Ranuyoso	-	-	-
Kabupaten Lumajang	11	16	14

Lanjutan Tabel/*Continued Table* 4.3.3

Kecamatan <i>Subdistrict</i>	Gempa Bumi/ <i>Earthquake</i>		
	2019	2020	2021
(1)	(5)	(6)	(7)
Tempursari	-	-	2
Pronojiwo	-	-	-
Candipuro	-	-	-
Pasirian	-	-	2
Tempeh	-	-	7
Lumajang	-	-	-
Sumbersuko	-	-	-
Tekung	-	-	-
Kunir	-	-	-
Yosowilangun	-	-	-
Rowokangkung	-	-	-
Jatiroto	-	-	5
Randuagung	-	-	10
Sukodono	-	-	-
Padang	-	-	-
Pasrujambe	-	-	-
Senduro	-	-	9
Gucialit	-	-	-
Kedungjajang	-	-	1
Klakah	-	-	3
Ranuyoso	-	1	3
Kabupaten Lumajang	-	1	42

Lanjutan Tabel/Continued Table 4.3.3

Kecamatan Subdistrict	Tanah Longsor/Landslide		
	2019	2020	2021
(1)	(8)	(9)	(10)
Tempursari	3	1	2
Pronojiwo	-	-	1
Candipuro	-	-	-
Pasirian	-	-	-
Tempeh	-	-	1
Lumajang	-	1	-
Sumbersuko	-	-	-
Tekung	-	-	-
Kunir	-	-	-
Yosowilangun	-	-	-
Rowokangkung	-	-	-
Jatiroto	-	-	2
Randuagung	-	-	-
Sukodono	-	-	-
Padang	-	-	-
Pasrujambe	-	-	-
Senduro	4	1	4
Gucialit	-	-	-
Kedungjajang	2	3	-
Klakah	-	-	-
Ranuyoso	-	1	-
Kabupaten Lumajang	9	7	10

Catatan/Note: ¹ Desa pada tabel ini termasuk Unit Permukiman Transmigrasi (UPT) yang masih dibina oleh kementerian terkait dan nagari di Provinsi Sumatera Barat/Villages in this table are included in Transmigration Settlement Unit which is still fostered by the relevant ministries and the nagari in the Province of Sumatera Barat

² Kejadian dalam setahun sebelum tahun pencacahan/Occured during the last one year before the enumeration years

Sumber/Source: BPS, Pendataan Potensi Desa (Podes)/BPS-Statistics Indonesia, Village Potential Data Collecting

4.4 KEMISKINAN POVERTY

Tabel 4.4.1 **Garis Kemiskinan, Jumlah, dan Persentase Penduduk Miskin di Kabupaten Lumajang, 2014–2021**
Poverty Line, Number, and Percentage of Poor People in Lumajang Regency, 2014–2021

Tahun Year	Garis Kemiskinan (rupiah/kapita/bulan) Poverty Line (rupiah/capita/month)	Jumlah Penduduk Miskin (ribu) Number of Poor People (thousand)	Persentase Penduduk Miskin Percentage of Poor People
(1)	(2)	(3)	(4)
2014	234 728	120,70	11,75
2015	245 806	118,51	11,52
2016	258 840	115,91	11,22
2017	267 366	112,65	10,87
2018	281 461	103,69	9,98
2019	296 633	98,88	9,49
2020	318 196	102,60	9,83
2021	334 906	105,25	10,05

Sumber/Source: BPS, Survei Sosial Ekonomi Nasional Maret/BPS-Statistics Indonesia, March National Socioeconomic Survey

Tabel 4.4.2 Indeks Kedalaman Kemiskinan dan Indeks Keparahan Kemiskinan di Kabupaten Lumajang, 2014–2021
Poverty Gap Index and Poverty Severity Index in Lumajang Regency, 2014–2021

Tahun Year	Indeks Kedalaman Kemiskinan Poverty Gap Index	Indeks Keparahan Kemiskinan Poverty Severity Index
(1)	(2)	(3)
2014	1,680	0,410
2015	1,650	0,410
2016	1,620	0,350
2017	1,600	0,370
2018	1,380	0,310
2019	1,090	0,200
2020	1,140	0,210
2021	1,570	0,340

Sumber/Source: BPS, Survei Sosial Ekonomi Nasional Maret/BPS-Statistics Indonesia, March National Socioeconomic Survey

4.5 KRIMINAL CRIME

Tabel 4.5.1 Banyaknya Narapidana Berdasarkan Putusan Pengadilan Menurut Jenis Hukuman dan Jenis Kelamin di Kabupaten Lumajang, 2021
Number of Prisones Based on Court Decision According to Type of Punishment and Gender in Lumajang Regency, 2021

Jenis Hukuman <i>Type of Punishment</i>	Jenis Kelamin		Jumlah / Total
	Laki / Male	Wanita / Female	
(1)	(5)	(6)	(7)
Penjara > 3 Tahun	382	3	385
Penjara > 1 Tahun < 3 Tahun	150	3	153
Penjara > 3 Bulan < 1 Tahun	11	-	11
Penjara < 3 Bulan	-	-	-
Pidana Kurungan	-	-	-
Jumlah/Total	543	6	549

Sumber/Source : Lembaga Kemasyarakatan Kelas II B Lumajang/*Class II B Lumajang Community Institution*

Tabel 4.5.2 Banyaknya Narapidana Berdasarkan Putusan Pengadilan Menurut Kelompok Usia dan Jenis Kelamin di Kabupaten Lumajang, 2021
Number of Prisones Based on Court Decision According to Age Group and Gender in Lumajang Regency, 2021

Jenis Hukuman <i>Type of Punishment</i>	Jenis Kelamin		Jumlah / <i>Total.</i>
	Laki / <i>Male</i>	Wanita / <i>Female</i>	
(1)	(5)	(6)	(7)
Dewasa	508	5	513
Pemuda (19 tahun s.d. 21 tahun)	32	1	33
Anak-anak (\leq 17 tahun)	3	-	3
Jumlah/Total	543	6	549

Sumber/Source : Lembaga Kemasyarakatan Kelas II B Lumajang/Class II B Lumajang Community Institution

Tabel 4.5.3
Table

Banyaknya Narapidana dan Pidana Rumah Menurut Jenis Tindak Pidana di Kabupaten Lumajang, 2021
Number of Prisones and Home Criminals According to Type of Criminal Offense in Lumajang Regency, 2021

Jenis Tindak Pidana <i>Type of Criminal Offense</i>	Pasal (KUHP)	Narapidana/ <i>Inmate</i>	Pidana Rumah/ <i>Criminal House</i>	Jumlah <i>Total</i>
(1)	(2)	(3)	(4)	(5)
Kehutanan	UU 18/2013	2	-	2
KDRT	UU 23/2004	3	-	3
Kesehatan	UU 36/2009	17	-	17
Kesusilaan	281-297	2	-	2
Korupsi	UU 31/1999	3	-	3
Mata Uang	UU 7/2011	1	-	1
Memeras/ Mengancam	368-369	2	-	2
Narkotika	UU 35/2009	277	-	277
Pelanggaran ITE	UU 19/2016	1	-	1
Pelanggaran Lalu Lintas	UU 22/2009	5	-	5
Pembunuhan	338-350	19	-	19
Penadahan	480-481	2	-	2
Penculikan	328-336	3	-	3
Pencurian	362-364	76	-	76
Penganiayaan	351-356	18	-	18
Penggelapan	372-374	4	-	4
Penipuan	378-395	5	-	5
Perampokan	365	36	-	36
Perbankan	UU 21/2008	2	-	2
Perjudian	303	2	-	2
Perlindungan Anak	UU 35/2014	65	-	65
Senjata Tajam/ Senjata Api/ Bahan Peledak	UU 12/ Drt/1951	4	-	4

Sumber/Source : Lembaga Kemasyarakatan Kelas II B Lumajang/Class II B Lumajang Community Institution

4.6 PERCERAIAN DIVORCE

Tabel 4.6.1 Banyaknya Perkara Masuk Perceraian Menurut Kecamatan di Kabupaten Lumajang, 2021
Number of Divorce Entry Cases by Subdistrict in Lumajang Regency, 2021

Kecamatan Subdistrict	Perkara Masuk Entry Case		Jumlah Total
	CG	CT	
(1)	(4)	(5)	(6)
Tempursari	76	21	97
Pronojiwo	54	25	79
Candipuro	170	58	228
Pasirian	214	88	302
Tempeh	175	70	245
Lumajang	186	56	242
Sumbersuko	91	28	119
Tekung	58	27	85
Kunir	132	44	176
Yosowilangun	126	42	168
Rowokangkung	80	25	105
Jatiroto	82	36	118
Randuagung	141	55	196
Sukodono	135	61	196
Padang	83	38	121
Pasrujambe	95	31	126
Senduro	98	42	140
Gucialit	59	19	78
Kedungjajang	82	39	121
Klakah	88	35	123
Ranuyoso	72	24	96
Kabupaten Lumajang	2 297	864	3 161

Sumber/Source : Pengadilan Agama Lumajang/Lumajang Religious Court

Tabel
Table 4.6.2

Banyaknya Perkara Masuk Perceraian Menurut Faktor Penyebabnya di Kabupaten Lumajang, 2021
Number of Divorce Entry Cases by Month and Its Determinants in Lumajang Regency, 2021

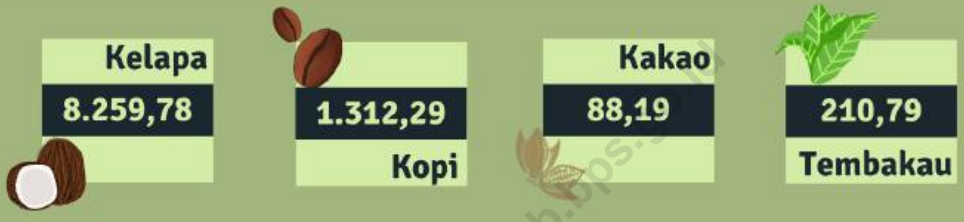
No	Faktor Penyebab Determinants	Jumlah Total
(1)	(2)	(3)
1	Zina	25
2	Mabuk	1
3	Madat	35
4	Judi	22
5	Meninggalkan salah satu pihak	412
6	Dihukum penjara	8
7	Poligami	6
8	KDRT	71
9	Cacat badan	11
10	Perselisihan dan pertengkaran terus-menerus	1 474
11	Kawin paksa	12
12	Murtad	3
13	Ekonomi	1 000
Kabupaten Lumajang		3 080

Sumber/Source : Pengadilan Agama Lumajang/Lumajang Religious Court


BAB 5 Pertanian, Kehutanan, Peternakan, dan Perikanan

Agriculture, Forestry, Livestock, and Fishery

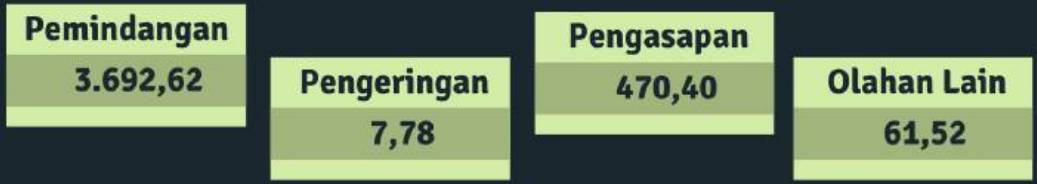
Jumlah Produksi Hasil Perkebunan Tahun 2021 (Ton)



Jumlah Ternak Tahun 2021 (ekor)



Jumlah Produksi Hasil Pengolahan Ikan Tahun 2021 (Ton)



PENJELASAN TEKNIS

1. Lahan sawah adalah lahan pertanian yang berpetak-petak dan dibatasi oleh pematang (galangan), saluran untuk menahan/ menyalurkan air, yang biasanya ditanami padi sawah tanpa memandang dari mana diperoleh atau status lahan tersebut. Lahan yang dimaksud termasuk lahan yang terdaftar di Pajak Bumi Bangunan, luran Pembangunan Daerah, lahan bengkok, lahan serobotan, lahan rawa yang ditanami padi dan lahan bekas tanaman tahunan yang telah dijadikan sawah, baik yang ditanami padi, palawija atau tanaman semusim lainnya.
2. Tegal/Kebun adalah lahan pertanian bukan sawah (lahan kering) yang ditanami tanaman semusim atau tahunan dan terpisah dengan halaman sekitar rumah serta penggunaannya tidak berpindah pindah.
3. Ladang/Huma adalah lahan pertanian bukan sawah (lahan kering) yang biasanya ditanami tanaman semusim dan penggunaannya hanya semusim atau dua musim, kemudian akan ditinggalkan bila sudah tidak subur lagi (berpindah-pindah). Kemungkinan lahan ini beberapa tahun kemudian akan dikerjakan kembali jika sudah subur.

TECHNICAL NOTES

1. *Wetland is agricultural land that separated by small dykes to resist water, where the main crop is usually wetland paddy without considering where it is got from or the status of the land. It includes the land that is registered at land income tax office, regional development contribution, 'bengkok' land, illegal ownership, swamps for rice cultivation, and annual crop land mark that has been used as rice field, which are both planted with paddy, secondary crops or the other seasonal crops.*
2. *Dry field/Garden is an dryland (unirrigated land) which is planted with seasonal or annual crops and separately from the yard around the house without shifting*
3. *Unirrigated agricultural field / Shifting cultivation land is dryland (unirrigated land) that usually is cultivated for seasonal crops and utilized only for one or two seasons, then it will be left when it is not fertile (shifting). Maybe, this land will be used again in a few years if it has been fertile.*

4. Lahan yang sementara tidak diusahakan adalah lahan yang biasanya diusahakan tetapi untuk sementara (lebih dari 1 (satu) tahun tetapi kurang dari atau sama dengan 2 (dua) tahun) tidak diusahakan, termasuk lahan sawah yang tidak diusahakan selama lebih dari 2 (dua) tahun.
 5. Data pokok tanaman pangan yang dikumpulkan adalah luas panen dan produktivitas (hasil per hektar). Produksi tanaman pangan merupakan hasil perkalian antara luas panen dengan produktivitas. Pengumpulan data luas panen dilakukan setiap bulan dengan pendekatan area kecamatan di seluruh wilayah Indonesia. Pengumpulan data produktivitas dilakukan melalui pengukuran langsung pada plot ubinan berukuran 2½ m x 2½ m. Pengumpulan data produktivitas dilakukan setiap subround (empat bulanan) pada waktu panen petani.
 6. Data produksi padi dan palawija yang disajikan adalah dalam kualitas: gabah kering giling (padi), pipilan kering (jagung), biji kering (kedelai dan kacang tanah), dan umbi basah (ubi kayu dan ubi jalar).
 7. Tanaman sayuran dan buah-buahan semusim. **Tanaman sayuran semusim** adalah
4. *Temporarily unused land is land that is regularly used but temporarily (more than a year but less or equal than two years) is unused, it includes wetland that is not cultivated more than two years.*
 5. *The main food crops data collected consists of harvested area and productivity (yield per hectare). Food crops production is generated by harvested area multiplied by productivity. The harvested area data is collected every month using sub district area approach in all sub district in Indonesia. The productivity data collection is conducted by a direct measurement in 2½m x 2½m crop cutting plot. The productivity measurement is conducted in every subround (four monthly) at the time when farmers are harvesting their crops.*
 6. *Production of paddy and secondary crops data are presented in the form of: dry unhusked rice (paddy), dry loose maize (maize), dry shells crops (soybeans and peanuts), and fresh roots (cassava and sweet potatoes).*
 7. *Seasonal vegetable and fruit plants. **Seasonal vegetable plants** are plants which are the sources of*

tanaman sumber vitamin, garam mineral dan lain-lain yang dikonsumsi dari bagian tanaman yang berupa daun, bunga, buah, dan umbinya, yang berumur kurang dari satu tahun. **Tanaman buah-buahan semusim** adalah tanaman sumber vitamin, garam mineral, dan lain-lain yang dikonsumsi dari bagian tanaman yang berupa buah, berumur kurang dari satu tahun, tidak berbentuk pohon/rumpun tetapi menjalar dan berbatang lunak.

8. Tanaman buah-buahan dan sayuran tahunan. **Tanaman buah-buahan tahunan** adalah tanaman sumber vitamin, garam mineral, dan lain-lain yang dikonsumsi dari bagian tanaman yang berupa buah dan merupakan tanaman tahunan. **Tanaman sayuran tahunan** adalah tanaman sumber vitamin, garam mineral, dan lain-lain yang dikonsumsi dari bagian tanaman yang berupa daun dan atau buah yang berumur lebih dari satu tahun.
9. Tanaman biofarmaka adalah tanaman yang bermanfaat untuk obat-obatan, kosmetik, dan kesehatan yang dikonsumsi atau digunakan dari bagian-bagian tanaman seperti daun, batang, buah, umbi (rimpang) ataupun akar.

vitamin, mineral salt, etc, consumed from the part of the plant in the form of leaf, flower, fruit, and root with the age of less than one year.

Seasonal fruit plants are plants which are the sources of vitamin, mineral salt, etc, consumed from the part of the plant in the form of fruits. These plants are creeps with the age of less than one year.

8. *Annual fruit and vegetable plants.* **Annual fruit plants** are plants which are the sources of vitamin, contained mineral salt, etc, consumed from the part of plant in the form of fruit and more than one year of age. **Annual vegetable plants** are plants which are the sources of vitamin, contained mineral salt, etc, consumed from the part of the plant in the form of vegetable and more than one year of age.
9. *Medicinal plants are plants which are useful for medicine. It is consumed from part of the plant such as leaf, flower, fruit, tuber, and root.*

10. Tanaman hias adalah tanaman yang mempunyai nilai keindahan baik bentuk, warna daun, tajuk maupun bunganya, sering digunakan untuk penghias pekarangan dan lain sebagainya.
11. Luas panen tanaman hortikultura adalah luas tanaman sayuran, buah-buahan, biofarmaka, dan tanaman hias yang diambil hasilnya/dipanen pada periode pelaporan.
12. Luas panen untuk tanaman sayuran adalah luas tanaman yang dipanen sekaligus/habis/dibongkar dan luas tanaman yang dipanen berkali-kali (lebih dari satu kali)/belum habis. Tanaman yang dipanen sekaligus/ habis/dibongkar adalah tanaman yang sehabis panen langsung dibongkar/dicabut, terdiri dari bawang merah, bawang putih, bawang daun, kentang, kol/kubis, kembang kol, petsai/sawi, wortel, lobak, dan kacang merah. Tanaman yang dipanen berkali-kali (lebih dari satu kali)/belum habis adalah tanaman yang pemanenannya lebih dari satu kali dan biasanya dibongkar apabila panen terakhir sudah tidak memadai lagi, terdiri dari: kacang panjang, cabe besar, cabe rawit, jamur, tomat, terung, buncis, ketimun, labu siam, kangkung, bayam, melon, semangka, dan blewah.
10. *Ornamental plants are plants which have a beauty value, either in shape, colour of leaf or crown of flower, and they are often used as a yard decorator.*
11. *Harvested area of horticulture is area which vegetable, fruit, medicinal and ornamental plant of crop harvested during the period of report.*
12. *Harvested area of vegetables is area of entirely plant harvested/demolished and plant harvested several times/undemolished. Entirely plants harvested/demolished are plants usually harvested once and demolished to be substituted by other plants, consisting of: shallots, garlic, leeks, potato, cabbage, cauli flower, mustard green, carrots, chinese radish, and red kidney beans. Plants harvested several times/undemolished are plants usually harvested more than once and demolished in the case that the last harvest was economically not profitable. They consist of : yard long beans, chili, small chili, mushroom, tomatoes, egg plant, frech beans, cucumber, pumpkin/chajota, swamp cabbage, spinach, melon, watermelon, and blewah.*

13. Produksi hortikultura adalah hasil menurut bentuk produk dari setiap tanaman sayuran, buah-buahan, biofarmaka dan tanaman hias yang diambil berdasarkan luas yang dipanen/tanaman yang menghasilkan pada bulan/triwulan laporan.
13. *Horticulture production is the standard production quantity form of vegetable, fruit, medicinal and ornamental plant based on harvested area/the number of production plants reported monthly/quarterly.*

<https://lumajangkab.bps.go.id>

ULASAN

DESCRIPTION

Pertanian

Penggunaan lahan di Kabupaten Lumajang, khususnya pada luas panen tanaman pangan menurut jenis pengairannya meliputi: irigasi dan non irigasi. Total luas lahan panen dengan jenis pengairan irigasi pada tahun 2021 ialah 96.647 Ha.

Perkebunan

Penggunaan areal perkebunan terbesar di Kabupaten Lumajang pada tahun 2021 ialah luas panen kelapa 7.939 Ha dengan hasil produksi sebesar 8.259,78 ton. Diikuti oleh luas areal perkebunan kopi robusta 3.962,5 Ha dengan produksi sebesar 1.312,29 ton.

Peternakan

Jumlah populasi sapi potong pada tahun 2021 sebanyak 225.394 ekor. Sapi perah 7.462 ekor, kerbau 5.836 ekor, kambing 34.768 ekor, domba 73.886 ekor, dan kuda 1.283 ekor. Sedangkan populasi unggas untuk Ayam Buras sebesar 2.173.536 ekor, ayam petelur 283.176, ayam pedaging 10.399.263 ekor, itik 235.211 ekor, dan itik manila 10.425 ekor. (Tabel 5.3.4).

Agriculture

Land use in Lumajang Regency, especially in food plants harvest area according to the type of irrigation includes: irrigation and non-irrigation. The total wetland area with irrigated irrigation in 2021 was 96,647 ha.

Plantation

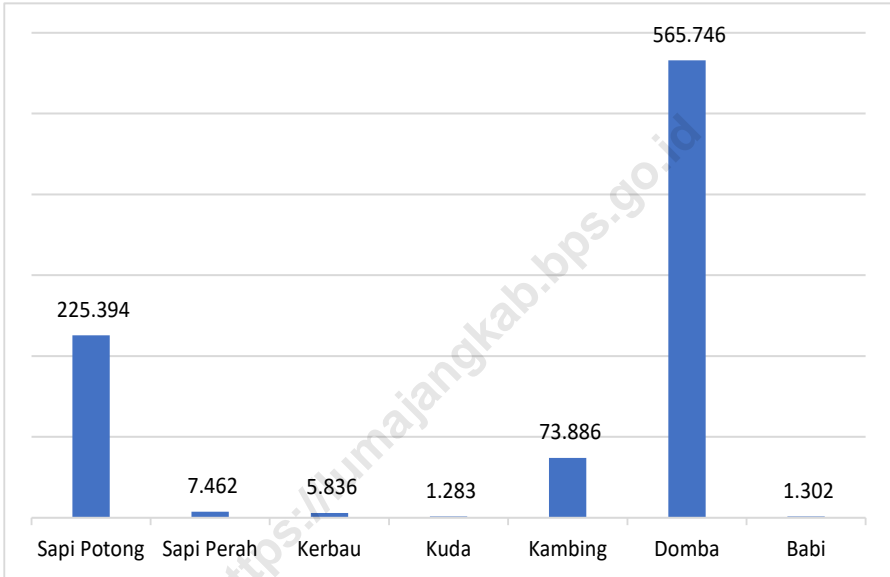
The use of the largest plantation area in Lumajang Regency in 2021 is coconut with a harvest area of 7,939 ha with production of 8,259.78 tons. Followed by robusta coffee plantation area of 3,962.5 ha with production of 1,312.29 tons.

Livestock

The total population of beef cattle in 2021 is 225,394 heads. 7,462 dairy cows, 5,836 buffaloes, 34,768 goats, 73,886 sheep and 1,283 horses. Meanwhile, the poultry population for free-range chickens is 2,173,536, laying hens 283,176, broilers 10,399,263, ducks 235,211, and manila ducks 10,425. (Table 5.3.4).

Gambar 5.1
Figures

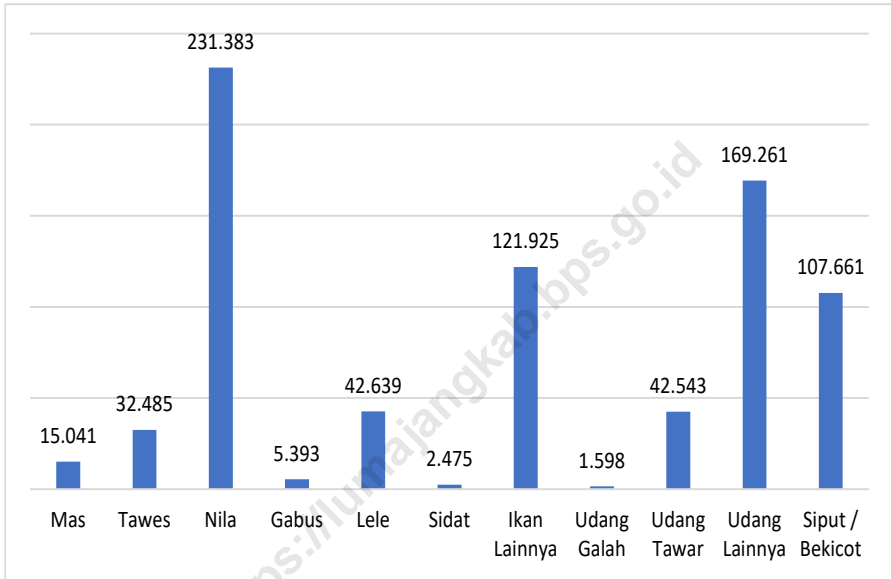
Jumlah Ternak Menurut Jenisnya di Kabupaten Lumajang (ekor), 2021
Number of Livestock by the Type in Lumajang Regency (tails), 2021



Sumber/ Source : Dinas Pertanian Kabupaten Lumajang/ Agriculture departement in Lumajang Regency

Gambar 5.2
Figures

Produksi Perairan Umum Menurut Jenis Ikan di Kabupaten Lumajang (kg), 2021
Public Water Production According to Fish Species in Lumajang Regency (kg), 2021



Sumber/ Source : Dinas Perikanan Kabupaten Lumajang/ Fisheries departement in Lumajang Regency

5.1 HORTIKULTURA HORTICULTURE

Tabel 5.1.1 **Luas Panen Tanaman Sayuran Menurut Kecamatan dan Jenis Tanaman di Kabupaten Lumajang (ha), 2020 dan 2021**
Harvested Area of Vegetables by Subdistrict and Kind of Plant in Lumajang Regency (ha), 2020 and 2021

Kecamatan Subdistrict	Bawang Daun/ Scallion		Bawang Merah/ Shallots		Bawang Putih/ Garlic	
	2020	2021	2020	2021	2020	2021
(1)	(2)	(3)	(4)	(5)	(6)	(7)
Tempursari	1	1	-	-	-	-
Pronojiwo	-	-	-	-	-	-
Candipuro	-	-	-	1	-	-
Pasirian	-	-	-	-	-	-
Tempeh	-	-	-	-	-	-
Lumajang	-	2	1	-	-	-
Sumbersuko	-	-	-	-	-	-
Tekung	-	-	-	-	-	-
Kunir	-	-	-	2	-	-
Yosowilangun	-	-	-	-	-	-
Rowokangkung	-	-	2	-	-	-
Jatiroto	-	-	-	-	-	-
Randuagung	-	-	-	-	-	-
Sukodono	-	-	-	-	-	-
Padang	-	-	-	-	-	-
Pasrujambe	-	-	-	-	-	-
Senduro	1 271	1 385	-	-	-	16
Gucialit	-	-	-	-	-	-
Kedungjajang	-	-	-	-	-	-
Klakah	-	-	-	-	-	-
Ranuyoso	-	-	-	-	-	-
Kabupaten Lumajang	1 272	1 388	3	3	-	16

Lanjutan Tabel/Continued Table 5.1.1

Kecamatan Subdistrict	Bayam/ Spinach		Buncis/String bean		Cabai Besar/ Chili/Big chili	
	2020	2021	2020	2021	2020	2021
(1)	(8)	(9)	(10)	(11)	(12)	(13)
Tempursari	-	-	-	-	2	12
Pronojiwo	-	-	-	-	256	238
Candipuro	-	-	37	34	25	45
Pasirian	-	-	-	-	90	66
Tempeh	-	-	-	2	46	41
Lumajang	36	36	1	-	-	-
Sumbersuko	-	-	-	-	11	9
Tekung	-	-	-	-	-	9
Kunir	-	-	-	-	6	9
Yosowilangun	-	-	-	-	2	4
Rowokangkung	-	-	-	-	10	17
Jatiroto	-	-	-	-	-	1
Randuagung	-	-	-	-	-	-
Sukodono	12	12	-	-	-	-
Padang	-	1	-	-	-	-
Pasrujambe	-	-	26	26	26	35
Senduro	-	-	-	-	-	7
Gucialit	-	-	-	-	-	-
Kedungjajang	-	-	-	-	-	-
Klakah	-	-	-	-	-	-
Ranuyoso	-	-	-	-	-	-
Kabupaten Lumajang	48	49	64	62	474	493

Lanjutan Tabel/Continued Table 5.1.1

Kecamatan Subdistrict	Cabai Rawit/ Chili/ Cayenne Pepper		Jamur/ Mushrooms		Kacang Panjang/ Long Beans	
	2020	2021	2020	2021	2020	2021
(1)	(14)	(15)	(16)	(17)	(18)	(19)
Tempursari	8	7	-	-	-	-
Pronojiwo	-	-	-	-	-	-
Candipuro	17	3	-	-	82	79
Pasirian	58	66	-	-	116	95
Tempeh	44	44	-	-	31	36
Lumajang	-	-	-	0,0001	-	-
Sumbersuko	10	6	-	0,06	10	9
Tekung	8	60	-	-	-	-
Kunir	1 906	913	-	-	8	14
Yosowilangun	34	28	-	-	4	9
Rowokangkung	12	18	-	-	3	4
Jatiroto	-	1	-	-	-	1
Randuagung	219	219	-	-	-	-
Sukodono	-	-	-	-	-	-
Padang	1	2	-	-	2	2
Pasrujambe	24	28	-	-	26	28
Senduro	4	-	-	-	-	-
Gucialit	-	-	-	-	-	-
Kedungjajang	-	-	-	-	-	-
Klakah	676	676	-	-	-	-
Ranuyoso	-	-	-	-	-	-
Kabupaten Lumajang	3 021	2 071	-	0,0601	282	277

Lanjutan Tabel/Continued Table 5.1.1

Kecamatan Subdistrict	Kangkung/ Water Spinach		Kembang Kol/ Cauliflower		Kentang/ Potato	
	2020	2021	2020	2021	2020	2021
(1)	(20)	(21)	(22)	(23)	(24)	(25)
Tempursari	-	-	-	-	-	-
Pronojiwo	-	-	-	-	-	-
Candipuro	-	-	1	1	-	-
Pasirian	-	-	-	-	-	-
Tempeh	-	-	-	-	-	-
Lumajang	36	36	-	-	-	-
Sumbersuko	-	3	-	-	-	-
Tekung	-	-	-	-	-	-
Kunir	-	-	-	-	-	-
Yosowilangun	-	-	-	-	-	-
Rowokangkung	-	-	-	-	-	-
Jatiroto	-	-	-	-	-	-
Randuagung	-	-	-	-	-	-
Sukodono	-	-	-	-	-	-
Padang	4	7	-	-	-	-
Pasrujambe	-	-	-	-	-	-
Senduro	-	-	-	-	701	907
Gucialit	-	-	-	-	20	5
Kedungjajang	-	-	-	-	-	-
Klakah	-	-	-	-	-	-
Ranuyoso	-	-	-	-	-	-
Kabupaten Lumajang	40	46	1	1	721	912

Lanjutan Tabel/Continued Table 5.1.1

Kecamatan Subdistrict	Ketimun/ Cucumber		Kubis/ Cabbage		Petsai/Sawi/ Chinese Cabbage/mustard green	
	2020	2021	2020	2021	2020	2021
(1)	(26)	(27)	(28)	(29)	(30)	(31)
Tempursari	-	-	-	-	-	-
Pronojiwo	-	-	3	11	-	6
Candipuro	44	51	37	46	-	9
Pasirian	98	92	-	-	-	-
Tempeh	7	12	-	-	-	-
Lumajang	-	-	-	-	48	48
Sumbersuko	9	12	-	-	-	-
Tekung	-	-	-	-	-	-
Kunir	4	11	-	-	-	-
Yosowilangun	5	7	1	1	-	-
Rowokangkung	-	-	-	-	-	-
Jatiroto	1	1	-	-	-	1
Randuagung	-	-	-	-	-	-
Sukodono	-	-	-	-	12	12
Padang	3	8	-	-	-	4
Pasrujambe	22	27	-	-	-	16
Senduro	-	-	426	437	284	281
Gucialit	-	-	20	7	-	-
Kedungjajang	-	-	-	-	-	-
Klakah	-	-	-	-	-	-
Ranuyoso	-	-	-	-	-	-
Kabupaten Lumajang	193	221	487	502	344	377

Lanjutan Tabel/Continued Table 5.1.1

Kecamatan Subdistrict	Terung/ Eggplant		Tomat/ Tomato		Wortel/ Carrot	
	2020	2021	2020	2021	2020	2021
(1)	(32)	(33)	(34)	(35)	(36)	(37)
Tempursari	-	-	-	-	-	-
Pronojiwo	-	-	2	4	-	-
Candipuro	16	15	75	82	-	-
Pasirian	46	68	43	71	-	-
Tempeh	43	45	29	30	-	-
Lumajang	1	-	-	-	-	-
Sumbersuko	2	11	10	8	-	-
Tekung	-	-	-	-	-	-
Kunir	12	13	6	10	-	-
Yosowilangun	9	8	1	4	-	-
Rowokangkung	-	9	2	6	-	-
Jatiroto	-	-	1	1	-	-
Randuagung	-	-	-	-	-	-
Sukodono	-	-	-	-	-	-
Padang	-	2	2	1	-	-
Pasrujambe	1	-	26	28	-	-
Senduro	-	-	-	-	244	264
Gucialit	-	-	-	-	-	3
Kedungjajang	-	-	-	-	-	-
Klakah	-	-	-	-	-	-
Ranuyoso	-	-	-	-	-	-
Kabupaten Lumajang	130	171	197	245	244	267

Catatan/Notes: Cabai besar mencakup cabai keriting/ includes curly chilies
Jamur merupakan penjumlahan dari jamur lainnya, jamur merang, dan jamur tiram/ Mushrooms are the sum of other mushrooms, edible mushrooms, and oyster mushrooms

Sumber/Source: BPS, Statistik Pertanian Hortikultura SPH-SBS/BPS-Statistics Indonesia, Agricultural Statistic for Horticulture SPH-SBS

Tabel
Table 5.1.2

Produksi Tanaman Sayuran Menurut Kecamatan dan Jenis Tanaman di Kabupaten Lumajang (kuintal), 2020 dan 2021

Production of Vegetables by Subdistrict and Kind of Plant in Lumajang Regency (quintal), 2020 and 2021

Kecamatan Subdistrict	Bawang Daun/ Scallion		Bawang Merah/ Shallots		Bawang Putih/ Garlic	
	2020	2021	2020	2021	2020	2021
(1)	(2)	(3)	(4)	(5)	(6)	(7)
Tempursari	60	55	-	-	-	-
Pronojiwo	-	-	-	-	-	-
Candipuro	-	-	-	100	-	-
Pasirian	-	-	-	-	-	-
Tempeh	-	-	-	-	-	-
Lumajang	-	200	50	-	-	-
Sumbersuko	-	-	-	-	-	-
Tekung	-	-	-	-	-	-
Kunir	-	-	-	300	-	-
Yosowilangun	-	-	-	-	-	-
Rowokangkung	-	-	100	-	-	-
Jatiroto	-	-	-	-	-	-
Randuagung	-	-	-	-	-	-
Sukodono	-	-	-	-	-	-
Padang	-	-	-	-	-	-
Pasrujambe	-	-	-	-	-	-
Senduro	159 787	173 802	-	-	-	1 440
Gucialit	-	-	-	-	-	-
Kedungjajang	-	-	-	-	-	-
Klakah	-	-	-	-	-	-
Ranuyoso	-	-	-	-	-	-
Kabupaten Lumajang	159 847	174 057	150	400	-	1 440

Lanjutan Tabel/Continued Table 5.1.2

Kecamatan Subdistrict	Bayam/ Spinach		Buncis/String bean		Cabai Besar/ Chili/Big chili	
	2020	2021	2020	2021	2020	2021
(1)	(8)	(9)	(10)	(11)	(12)	(13)
Tempursari	-	-	-	-	12	2 740
Pronojiwo	-	-	-	-	18 942	16 452
Candipuro	-	-	3 900	2 910	3 710	6 000
Pasirian	-	-	-	-	10 885	11 015
Tempeh	-	-	-	80	9 650	8 140
Lumajang	2 010	2 160	100	-	-	-
Sumbersuko	-	-	-	-	1 555	1 810
Tekung	-	-	-	-	-	70
Kunir	-	-	-	-	619	636
Yosowilangun	-	-	-	-	150	275
Rowokangkung	-	-	-	-	1 000	1 365
Jatiroto	-	-	-	-	-	42
Randuagung	-	-	-	-	-	-
Sukodono	215	207	-	-	-	-
Padang	-	10	-	-	-	-
Pasrujambe	-	-	620	960	640	1 568
Senduro	-	-	-	-	-	350
Gucialit	-	-	-	-	-	-
Kedungjajang	-	-	-	-	-	-
Klakah	-	-	-	-	-	-
Ranuyoso	-	-	-	-	-	-
Kabupaten Lumajang	2 225	2 377	4 620	3 950	47 163	50 463

Lanjutan Tabel/Continued Table 5.1.2

Kecamatan Subdistrict	Cabai Rawit/ Chili/ Cayenne Pepper		Jamur/ Mushrooms		Kacang Panjang/ Long Beans	
	2020	2021	2020	2021	2020	2021
(1)	(14)	(15)	(16)	(17)	(18)	(19)
Tempursari	70	1 550	-	-	-	-
Pronojiwo	-	-	-	-	-	-
Candipuro	3 420	245	-	-	18 400	12 240
Pasirian	6 900	7 740	-	-	13 860	7 680
Tempeh	17 070	15 308	-	-	4 720	6 240
Lumajang	-	-	-	0,03	-	-
Sumbersuko	1 810	1 165	-	0,07	2 105	1 770
Tekung	270	520	-	-	-	-
Kunir	47 291	41 233	-	-	5 047	2 729
Yosowilangun	1 792	1 350	-	-	197	560
Rowokangkung	1 000	1 760	-	-	90	192
Jatiroto	-	20	-	-	-	41
Randuagung	26 280	13 140	-	-	-	-
Sukodono	-	-	-	-	-	-
Padang	104	90	-	-	210	38
Pasrujambe	241	535	-	-	820	1 230
Senduro	68	-	-	-	-	-
Gucialit	-	-	-	-	-	-
Kedungjajang	-	-	-	-	-	-
Klakah	105 143	41 665	-	-	-	-
Ranuyoso	-	-	-	-	-	-
Kabupaten Lumajang	211 459	126 321	-	0,1	45 449	32 720

Lanjutan Tabel/Continued Table 5.1.2

Kecamatan Subdistrict	Kangkung/ Water Spinach		Kembang Kol/ Cauliflower		Kentang/ Potato	
	2020	2021	2020	2021	2020	2021
(1)	(20)	(21)	(22)	(23)	(24)	(25)
Tempursari	-	-	-	-	-	-
Pronojiwo	-	-	-	-	-	-
Candipuro	-	-	80	60	-	-
Pasirian	-	-	-	-	-	-
Tempoh	-	-	-	-	-	-
Lumajang	3 560	3 090	-	-	-	-
Sumbersuko	-	300	-	-	-	-
Tekung	-	-	-	-	-	-
Kunir	-	-	-	-	-	-
Yosowilangun	-	-	-	-	-	-
Rowokangkung	-	-	-	-	-	-
Jatiroto	-	-	-	-	-	-
Randuagung	-	-	-	-	-	-
Sukodono	-	-	-	-	-	-
Padang	170	565	-	-	-	-
Pasrujambe	-	-	-	-	-	-
Senduro	-	-	-	-	93 431	118 360
Gucialit	-	-	-	-	1 245	535
Kedungjajang	-	-	-	-	-	-
Klakah	-	-	-	-	-	-
Ranuyoso	-	-	-	-	-	-
Kabupaten Lumajang	3 730	3 955	80	60	94 676	118 895

Lanjutan Tabel/Continued Table 5.1.2

Kecamatan Subdistrict	Ketimun/ Cucumber		Kubis/ Cabbage		Petsai/Sawi/ Chinese Cabbage/mustard green	
	2020	2021	2020	2021	2020	2021
(1)	(26)	(27)	(28)	(29)	(30)	(31)
Tempursari	-	-	-	-	-	-
Pronojiwo	-	-	600	2 200	-	600
Candipuro	14 850	13 700	11 100	11 310	-	1 450
Pasirian	5 300	4 300	-	-	-	-
Tempeh	1 350	4 140	-	-	-	-
Lumajang	-	-	-	-	2 920	3 068
Sumbersuko	1 780	2 250	-	-	-	-
Tekung	-	-	-	-	-	-
Kunir	2 076	2 354	-	-	-	-
Yosowilangun	120	580	170	170	-	-
Rowokangkung	-	-	-	-	-	-
Jatiroto	900	350	-	-	-	200
Randuagung	-	-	-	-	-	-
Sukodono	-	-	-	-	221	1 230
Padang	226	89	-	-	-	360
Pasrujambe	1 140	1 860	-	-	-	2 750
Senduro	-	-	110 891	113 521	56 638	56 119
Gucialit	-	-	960	610	-	-
Kedungjajang	-	-	-	-	-	-
Klakah	-	-	-	-	-	-
Ranuyoso	-	-	-	-	-	-
Kabupaten Lumajang	27 742	29 623	123 721	127 811	59 779	65 777

Lanjutan Tabel/Continued Table 5.1.2

Kecamatan Subdistrict	Terung/ <i>Eggplant</i>		Tomat/ <i>Tomato</i>		Wortel/ <i>Carrot</i>	
	2020	2021	2020	2021	2020	2021
(1)	(32)	(33)	(34)	(35)	(36)	(37)
Tempursari	-	-	-	-	-	-
Pronojiwo	-	-	50	1 155	-	-
Candipuro	8 700	3 825	19 930	15 400	-	-
Pasirian	3 570	3 930	2 725	6 365	-	-
Tempoh	12 162	12 743	5 460	6 240	-	-
Lumajang	200	-	-	-	-	-
Sumbersuko	570	2 385	1 990	1 810	-	-
Tekung	-	-	-	-	-	-
Kunir	7 987	1 230	1 431	884	-	-
Yosowilangun	840	820	100	260	-	-
Rowokangkung	-	1 983	270	1 454	-	-
Jatiroto	-	-	1 000	220	-	-
Randuagung	-	-	-	-	-	-
Sukodono	-	-	-	-	-	-
Padang	-	52	81	11	-	-
Pasrujambe	20	-	1 300	1 910	-	-
Senduro	-	-	-	-	48 043	52 622
Gucialit	-	-	-	-	-	510
Kedungjajang	-	-	-	-	-	-
Klakah	-	-	-	-	-	-
Ranuyoso	-	-	-	-	-	-
Kabupaten Lumajang	34 049	26 968	34 337	35 709	48 043	53 132

Catatan/Notes: Cabai besar mencakup cabai keriting/ *includes curly chilies*

Jamur merupakan penjumlahan dari jamur lainnya, jamur merang, dan jamur tiram/ *Mushrooms are the sum of other mushrooms, edible mushrooms, and oyster mushrooms*

Sumber/Source: BPS, Statistik Pertanian Hortikultura SPH-SBS/BPS-Statistics Indonesia, *Agricultural Statistic for Horticulture SPH-SBS*

Tabel
Table 5.1.3**Luas Panen Tanaman Sayuran dan Buah-buahan Semusim Menurut Jenis Tanaman di Kabupaten Lumajang (ha), 2019–2021****Harvested Area of Seasonal Vegetables and Fruits by Kind of Plant in Lumajang Regency (ha), 2019–2021**

Jenis Tanaman Kind of Plants	2019	2020	2021
(1)	(3)	(4)	(5)
Bawang Daun/ <i>Scallion</i>	1 330	1 272	1 388
Bawang Merah/ <i>Shallots</i>	14	3	3
Bawang Putih/ <i>Garlic</i>	22	-	16
Bayam/ <i>Spinach</i>	46	48	49
Buncis/ <i>string bean</i>	70	64	62
Cabai Besar/ <i>Chili/Big chili</i>	639	474	493
Cabai Rawit/ <i>Chili/Cayenne Pepper</i>	1 273	3 021	2 071
Jamur/ <i>Mushrooms</i>	-	-	601
Kacang Merah/ <i>Red Beans</i>	2	-	-
Kacang Panjang/ <i>Long Beans</i>	410	282	277
Kangkung/ <i>Water Spinach</i>	54	40	46
Kembang Kol/ <i>Cauliflower</i>	-	1	1
Kentang/ <i>Potato</i>	760	721	912
Ketimun/ <i>Cucumber</i>	336	193	221
Kubis/ <i>Cabbage</i>	430	487	502
Melon/ <i>Melon</i>	82	36	44
Petsai/Sawi/ <i>Chinese Cabbage/mustard green</i>	319	344	377

Lanjutan Tabel/Continued Table 5.1.3

Jenis Tanaman Kind of Plants	2019	2020	2021
(1)	(3)	(4)	(5)
Semangka/ Watermelon	1 713	725	926
Terung/ Eggplant	307	130	171
Tomat/ Tomato	308	197	245
Wortel/ Carrot	159	244	267

Catatan/Notes: Cabai besar mencakup cabai keriting/ *includes curly chilies*
 Jamur merupakan penjumlahan dari jamur lainnya, jamur merang, dan jamur tiram/ *mushrooms are the sum of other mushrooms, edible mushrooms, and oyster mushrooms*
 Jamur menggunakan satuan m²/mushroom using m² units.

Sumber/Source: BPS, Statistik Pertanian Hortikultura SPH-SBS/BPS-Statistics Indonesia, Agricultural Statistic for Horticulture SPH-SBS

Tabel
Table 5.1.4**Produksi Tanaman Sayuran dan Buah-buahan Semusim
Menurut Jenis Tanaman di Kabupaten Lumajang (kuintal),
2019–2021**
*Production of Seasonal Vegetables and Fruits by Kind of
Plant in Lumajang Regency (quintal), 2019–2021*

Jenis Tanaman <i>Kind of Plants</i>	2019	2020	2021
(1)	(3)	(4)	(5)
Bawang Daun/ <i>Scallion</i>	167 506	159 847	174 057
Bawang Merah/ <i>Shallots</i>	1 215	150	400
Bawang Putih/ <i>Garlic</i>	1 584	-	1 440
Bayam/ <i>Spinach</i>	2 397	2 225	2 377
Buncis/ <i>string bean</i>	6 390	4 620	3 950
Cabai Besar/ <i>Chili/Big chili</i>	74 030	47 163	50 463
Cabai Rawit/ <i>Chili/Cayenne Pepper</i>	162 477	211 459	126 321
Jamur/ <i>Mushrooms</i>	-	-	0,1
Kacang Merah/ <i>Red Beans</i>	100	-	-
Kacang Panjang/ <i>Long Beans</i>	72 077	45 449	32 720
Kangkung/ <i>Water Spinach</i>	5 438	3 730	3 955
Kembang Kol/ <i>Cauliflower</i>	-	80	60
Kentang/ <i>Potato</i>	97 507	94 676	118 895
Ketimun/ <i>Cucumber</i>	41 011	27 742	29 623
Kubis/ <i>Cabbage</i>	106 692	123 721	127 811
Melon/ <i>Melon</i>	28 450	13 370	11 475
Petsai/Sawi/ <i>Chinese Cabbage/mustard green</i>	51 789	59 779	65 777

Lanjutan Tabel/Continued Table 5.1.4

Jenis Tanaman Kind of Plants	2019	2020	2021
(1)	(3)	(4)	(5)
Semangka/ <i>Watermelon</i>	226 194	69 880	132 437
Terung/ <i>Eggplant</i>	43 944	34 049	26 968
Tomat/ <i>Tomato</i>	40 199	34 337	35 709
Wortel/ <i>Carrot</i>	31 797	48 043	53 132

Catatan/Notes: Cabai besar mencakup cabai keriting/ *includes curly chilies*
 Jamur merupakan penjumlahan dari jamur lainnya, jamur merang, dan jamur tiram/ *mushrooms are the sum of other mushrooms, edible mushrooms, and oyster mushrooms*

Sumber/Source: BPS, Statistik Pertanian Hortikultura SPH-SBS/BPS-Statistics Indonesia, Agricultural Statistic for Horticulture SPH-SBS

Tabel
Table 5.1.5

Luas Panen Tanaman Biofarmaka Menurut Kecamatan dan Jenis Tanaman di Kabupaten Lumajang (m²), 2020 dan 2021
Harvested Area of Medicinal Plants by Subdistrict and Kind of Plant in Lumajang Regency (m²), 2020 and 2021

Kecamatan Subdistrict	Dlingo/Dringo/ Calamus		Jahe/Ginger		Kapulaga/ Java Cardamom	
	2020	2021	2020	2021	2020	2021
(1)	(2)	(3)	(4)	(5)	(6)	(7)
Tempursari	-	-	-	-	-	-
Pronojiwo	-	-	-	-	15 000	60 000
Candipuro	-	-	-	-	-	-
Pasirian	-	-	500	1 250	-	-
Tempeh	-	-	50	45	-	-
Lumajang	-	-	115	25	-	-
Sumbersuko	-	-	-	-	-	-
Tekung	-	-	-	-	-	-
Kunir	-	-	-	-	-	-
Yosowilangun	-	-	425	1 000	-	-
Rowokangkung	-	-	-	30	-	-
Jatiroto	-	-	-	-	-	-
Randuagung	-	-	-	-	-	-
Sukodono	-	-	-	-	-	-
Padang	-	-	665	200	-	-
Pasrujambe	-	-	-	-	12 000	12 000
Senduro	-	-	-	-	-	-
Gucialit	-	-	10 250	6 235	-	-
Kedungjajang	790	-	-	-	-	-
Klakah	30	-	1 930	2 000	-	50 000
Ranuyoso	-	-	-	31	-	-
Kabupaten Lumajang	820	-	13 935	10 816	27 000	122 000

Lanjutan Tabel/Continued Table 5.1.5

Kecamatan Subdistrict	Kencur/ East Indian Galangal		Kunyit/ Turmeric		Laos/Lengkuas/ Galanga	
	2020	2021	2020	2021	2020	2021
(1)	(8)	(9)	(10)	(11)	(12)	(13)
Tempursari	-	-	-	-	-	-
Pronojiwo	-	-	-	-	-	-
Candipuro	-	-	-	-	-	-
Pasirian	-	-	-	-	440	-
Tempeh	75	45	95	55	60	40
Lumajang	40	-	180	-	15	-
Sumbersuko	-	-	-	-	-	-
Tekung	-	-	-	-	-	-
Kunir	-	-	-	-	-	-
Yosowilangun	225	500	500	1 000	175	250
Rowokangkung	-	10	-	30	-	10
Jatiroto	-	-	-	-	-	-
Randuagung	-	-	-	-	-	-
Sukodono	-	-	-	-	-	-
Padang	354	113	213	560	211	583
Pasrujambe	-	-	-	-	-	-
Senduro	-	-	-	-	-	-
Gucialit	30	20	750	725	525	420
Kedungjajang	-	-	15 840	-	-	-
Klakah	2 800	-	2 000	-	4 160	-
Ranuyoso	-	-	-	-	-	-
Kabupaten Lumajang	3 524	688	19 578	2 370	5 586	1 303

Lanjutan Tabel/*Continued Table 5.1.5*

Kecamatan Subdistrict	Lempuyang/ <i>Zingiber Aromaticum</i>		Lidah Buaya/ <i>Aloevera</i>		Mengkudu/ <i>Pace/Indian Mulberry</i>	
	2020	2021	2020	2021	2020	2021
(1)	(14)	(15)	(16)	(17)	(18)	(19)
Tempursari	-	-	-	-	-	-
Pronojiwo	-	-	-	-	-	-
Candipuro	-	-	-	-	-	-
Pasirian	-	-	-	-	20 150	20 150
Tempeh	40	25	-	-	-	-
Lumajang	-	-	-	-	2	-
Sumbersuko	-	-	-	-	-	-
Tekung	-	-	-	-	-	-
Kunir	-	-	-	-	-	-
Yosowilangun	-	-	125	-	325	325
Rowokangkung	-	-	-	3	-	-
Jatiroto	-	-	-	-	-	-
Randuagung	-	-	-	-	20 020	5 900
Sukodono	-	-	-	-	-	-
Padang	-	-	-	-	-	-
Pasrujambe	-	-	-	-	-	-
Senduro	-	-	-	-	-	-
Gucialit	-	-	-	-	-	-
Kedungjajang	200	-	-	-	521	-
Klakah	-	-	-	-	400	-
Ranuyoso	-	-	-	-	-	-
Kabupaten Lumajang	240	25	125	3	41 418	26 375

Lanjutan Tabel/Continued Table 5.1.5

Kecamatan Subdistrict	Sambiloto/ King of Bitter		Temuireng/ Black Turmeric		Temukunci/ Chinese Keys		Temulawak/ Java Turmeric	
	2020	2021	2020	2021	2020	2021	2020	2021
(1)	(20)	(21)	(22)	(23)	(24)	(25)	(26)	(27)
Tempursari	-	-	-	-	-	-	-	-
Pronojiwo	-	-	-	-	-	-	-	-
Candipuro	-	-	-	-	-	-	-	-
Pasirian	-	-	700	-	-	-	-	-
Tempeh	-	-	45	20	65	35	40	35
Lumajang	-	-	-	-	-	-	-	-
Sumbersuko	-	-	-	-	-	-	-	-
Tekung	-	-	-	-	-	-	-	-
Kunir	-	-	-	-	-	-	-	-
Yosowilangun	-	-	600	200	325	1 000	200	250
Rowokangkung	-	-	-	12	-	-	-	-
Jatiroto	-	-	-	-	-	-	-	-
Randuagung	-	-	-	-	-	-	-	-
Sukodono	-	-	-	-	-	-	-	-
Padang	-	-	-	1 008	-	3 413	228	2 049
Pasrujambe	-	-	-	-	-	1 000	-	-
Senduro	-	-	-	-	-	-	-	-
Gucialit	-	-	-	-	-	-	-	-
Kedungjajang	-	-	3 550	-	-	-	8 070	-
Klakah	5	-	700	-	-	-	2 000	-
Ranuyoso	-	-	-	-	-	-	-	-
Kabupaten Lumajang	5	-	5 595	1 240	390	5 448	10 538	2 334

Sumber/Source: BPS, Statistik Pertanian Hortikultura SPH-TBF/BPS-Statistics Indonesia, Agricultural Statistic for Horticulture SPH-TBF

Tabel
Table 5.1.6**Produksi Tanaman Biofarmaka Menurut Kecamatan dan Jenis Tanaman di Kabupaten Lumajang (kg), 2020 dan 2021*****Production of Medicinal Plants by Subdistrict and Kind of Plant in Lumajang Regency (kg), 2020 and 2021***

Kecamatan Subdistrict	Dlingo/Dringo/ Calamus		Jahe/ Ginger		Kapulaga/ Java Cardamom	
	2020	2021	2020	2021	2020	2021
(1)	(2)	(3)	(4)	(5)	(6)	(7)
Tempursari	-	-	-	-	-	-
Pronojiwo	-	-	-	-	17 100	156 000
Candipuro	-	-	-	-	-	-
Pasirian	-	-	1 650	650	-	-
Tempeh	-	-	114	90	-	-
Lumajang	-	-	43	75	-	-
Sumbersuko	-	-	-	-	-	-
Tekung	-	-	-	-	-	-
Kunir	-	-	-	-	-	-
Yosowilangun	-	-	1 000	1 000	-	-
Rowokangkung	-	-	-	30	-	-
Jatiroto	-	-	-	-	-	-
Randuagung	-	-	-	-	-	-
Sukodono	-	-	-	-	-	-
Padang	-	-	752	200	-	-
Pasrujambe	-	-	-	-	34 000	37 000
Senduro	-	-	-	-	-	-
Gucialit	-	-	10 250	6 235	-	-
Kedungjajang	1 237	-	-	-	-	-
Klakah	30	-	3 210	2 000	-	50 000
Ranuyoso	-	-	-	31	-	-
Kabupaten Lumajang	1 267	-	17 019	10 311	51 100	243 000

Lanjutan Tabel/Continued Table 5.1.6

Kecamatan Subdistrict	Kencur/ East Indian Galangal		Kunyit/ Turmeric		Laos/Lengkuas/ Galanga	
	2020	2021	2020	2021	2020	2021
(1)	(8)	(9)	(10)	(11)	(12)	(13)
Tempursari	-	-	-	-	-	-
Pronojiwo	-	-	-	-	-	-
Candipuro	-	-	-	-	-	-
Pasirian	-	-	-	-	440	-
Tempeh	201	80	239	110	160	75
Lumajang	28	-	220	-	10	-
Sumbersuko	-	-	-	-	-	-
Tekung	-	-	-	-	-	-
Kunir	-	-	-	-	-	-
Yosowilangun	382	750	1 100	1 000	400	250
Rowokangkung	-	10	-	30	-	10
Jatiroto	-	-	-	-	-	-
Randuagung	-	-	-	-	-	-
Sukodono	-	-	-	-	-	-
Padang	354	68	213	508	211	583
Pasrujambe	-	-	-	-	-	-
Senduro	-	-	-	-	-	-
Gucialit	30	20	750	725	525	420
Kedungjajang	-	-	15 840	-	-	-
Klakah	2 800	-	2 000	-	4 160	-
Ranuyoso	-	-	-	-	-	-
Kabupaten Lumajang	3 795	928	20 362	2 373	5 906	1 338

Lanjutan Tabel/*Continued Table* 5.1.6

Kecamatan Subdistrict	Lempuyang/ <i>Zingiber Aromaticum</i>		Lidah Buaya/ <i>Aloevera</i>		Mengkudu/ <i>Pace/ Indian Mulberry</i>	
	2020	2021	2020	2021	2020	2021
(1)	(14)	(15)	(16)	(17)	(18)	(19)
Tempursari	-	-	-	-	-	-
Pronojiwo	-	-	-	-	-	-
Candipuro	-	-	-	-	-	-
Pasirian	-	-	-	-	40 300	20 150
Tempeh	115	45	-	-	-	-
Lumajang	-	-	-	-	20	-
Sumbersuko	-	-	-	-	-	-
Tekung	-	-	-	-	-	-
Kunir	-	-	-	-	-	-
Yosowilangun	-	-	1 250	-	2 500	3 550
Rowokangkung	-	-	-	3	-	-
Jatiroto	-	-	-	-	-	-
Randuagung	-	-	-	-	29 624	5 900
Sukodono	-	-	-	-	-	-
Padang	-	-	-	-	-	-
Pasrujambe	-	-	-	-	-	-
Senduro	-	-	-	-	-	-
Gucialit	-	-	-	-	-	-
Kedungjajang	1 308	-	-	-	4 092	-
Klakah	-	-	-	-	400	-
Ranuyoso	-	-	-	-	-	-
Kabupaten Lumajang	1 423	45	1 250	3	76 936	29 600

Lanjutan Tabel/Continued Table 5.1.6

Kecamatan Subdistrict	Sambiloto/ King of Bitter		Temuireng/ Black Turmeric		Temukunci/ Chinese Keys		Temulawak/ Java Turmeric	
	2020	2021	2020	2021	2020	2021	2020	2021
(1)	(20)	(21)	(22)	(23)	(24)	(25)	(26)	(27)
Tempursari	-	-	-	-	-	-	-	-
Pronojiwo	-	-	-	-	-	-	-	-
Candipuro	-	-	-	-	-	-	-	-
Pasirian	-	-	700	-	-	-	-	-
Tempeh	-	-	195	40	170	65	90	65
Lumajang	-	-	-	-	-	-	-	-
Sumbersuko	-	-	-	-	-	-	-	-
Tekung	-	-	-	-	-	-	-	-
Kunir	-	-	-	-	-	-	-	-
Yosowilangun	-	-	900	200	406	1 450	380	375
Rowokangkung	-	-	-	12	-	-	-	-
Jatiroto	-	-	-	-	-	-	-	-
Randuagung	-	-	-	-	-	-	-	-
Sukodono	-	-	-	-	-	-	-	-
Padang	-	-	-	1 008	-	2 793	228	2 049
Pasrujambe	-	-	-	-	-	1 000	-	-
Senduro	-	-	-	-	-	-	-	-
Gucialit	-	-	-	-	-	-	-	-
Kedungjajang	-	-	3 125	-	-	-	12 393	-
Klakah	5	-	700	-	-	-	2 000	-
Ranuyoso	-	-	-	-	-	-	-	-
Kabupaten Lumajang	5	-	5 620	1 260	576	5 308	15 091	2 489

Sumber/Source: BPS, Statistik Pertanian Hortikultura SPH-TBF/BPS-Statistics Indonesia, Agricultural Statistic for Horticulture SPH-TBF

Tabel
Table 5.1.7

**Luas Panen Tanaman Biofarmaka Menurut Jenis Tanaman
di Kabupaten Lumajang (m²), 2019–2021**
*Harvested Area of Medicinal Plants by Kind of Plant in
Lumajang Regency (m²), 2019–2021*

Jenis Tanaman Kind of Plants	2019	2020	2021
(1)	(3)	(4)	(5)
Dlingo/Dringo/ <i>Calamus</i>	1 050	820	-
Jahe/ <i>Ginger</i>	186 899	13 935	10 816
Kapulaga/ <i>Java Cardamom</i>	5 500	27 000	122 000
Keji Beling/ <i>Verbenaceae</i>	75	-	-
Kencur/ <i>East Indian Galangal</i>	10 114	3 524	688
Kunyit/ <i>Turmeric</i>	8 069	19 578	2 370
Laos/ <i>Lengkuas/ Galanga</i>	19 780	5 586	1 303
Lempuyang/ <i>Zingiber Aromaticum</i>	4 580	240	25
Lidah Buaya/ <i>Aloevera</i>	25	125	3
Mengkudu/ <i>Pace/ Indian Mulberry</i>	21 619	41 418	26 375
Sambiloto/ <i>King of Bitter</i>	35	5	-
Temuireng/ <i>Black Turmeric</i>	7 202	5 595	1 240
Temukunci/ <i>Chinese Keys</i>	7 472	390	5 448
Temulawak/ <i>Java Turmeric</i>	13 898	10 538	2 334

Catatan/Notes: Satuan luas panen untuk mengkudu menggunakan pohon/ *Unit of harvested area for indian mulberry using trees.*

Sumber/Source: BPS, Statistik Pertanian Hortikultura SPH-TBF/BPS-Statistics Indonesia, *Agricultural Statistic for Horticulture SPH-TBF*

Tabel
Table 5.1.8

Produksi Tanaman Biofarmaka Menurut Jenis Tanaman di Kabupaten Lumajang (kg), 2018–2021
Production of Medicinal Plants by Kind of Plant in Lumajang Regency (kg), 2018–2021

Jenis Tanaman <i>Kind of Plants</i>	2019	2020	2021
(1)	(3)	(4)	(5)
Dlingo/Dringo/ <i>Calamus</i>	2 043	1 267	-
Jahe/ <i>Ginger</i>	111 372	17 019	10 311
Kapulaga/ <i>Java Cardamom</i>	5 100	51 100	243 000
Keji Beling/ <i>Verbenaceae</i>	113	-	-
Kencur/ <i>East Indian Galangal</i>	10 407	3 795	928
Kunyit/ <i>Turmeric</i>	11 583	20 362	2 373
Laos/Lengkuas/ <i>Galanga</i>	20 997	5 906	1 338
Lempuyang/ <i>Zingiber Aromaticum</i>	11 557	1 423	45
Lidah Buaya/ <i>Aloevera</i>	28	1 250	3
Mengkudu/Pace/ <i>Indian Mulberry</i>	19 946	76 936	29 600
Sambiloto/ <i>King of Bitter</i>	48	5	-
Temuireng/ <i>Black Turmeric</i>	8 752	5 620	1 260
Temukunci/ <i>Chinese Keys</i>	10 160	576	5 308
Temulawak/ <i>Java Turmeric</i>	25 283	15 091	2 489

Sumber/Source: BPS, Statistik Pertanian Hortikultura SPH-TBF/BPS-Statistics Indonesia, Agricultural Statistic for Horticulture SPH-TBF

Tabel
Table 5.1.9

Luas Panen Tanaman Hias Menurut Kecamatan dan Jenis Tanaman di Kabupaten Lumajang (m²), 2020 dan 2021
Harvested Area of Ornamental Plants by Subdistrict and Kind of Plant in Lumajang Regency (m²), 2020 and 2021

Kecamatan Subdistrict	Anggrek/ <i>Orchid</i>		Anthurium Bunga/ <i>Flamingo Lily Flower</i>		Anthurium Daun/ <i>Anthurium</i>	
	2020	2021	2020	2021	2020	2021
(1)	(2)	(3)	(4)	(5)	(6)	(7)
Tempursari	-	-	-	-	-	-
Pronojiwo	-	-	-	-	-	-
Candipuro	-	-	-	-	-	-
Pasirian	-	-	-	-	-	-
Tempeh	-	-	-	-	-	-
Lumajang	-	-	-	-	-	-
Sumbersuko	-	-	-	-	-	-
Tekung	-	-	-	-	-	-
Kunir	-	-	-	-	-	-
Yosowilangun	440	602	875	650	550	-
Rowokangkung	-	-	-	-	-	-
Jatiroto	-	-	-	-	6	-
Randuagung	-	-	-	-	-	-
Sukodono	-	-	-	-	-	-
Padang	-	-	19	469	-	-
Pasrujambe	-	-	-	-	-	-
Senduro	-	-	-	-	-	-
Gucialit	-	-	-	-	-	-
Kedungjajang	-	-	-	-	-	-
Klakah	-	-	-	18	-	-
Ranuyoso	-	-	-	-	-	-
Kabupaten Lumajang	440	602	894	1 137	556	-

Lanjutan Tabel/Continued Table 5.1.9

Kecamatan Subdistrict	Balaceng/ Dieffenbacia		Dracaena/ <i>Dracaena</i>		Euphorbia/ <i>Euphorbia</i>	
	2020	2021	2020	2021	2020	2021
(1)	(8)	(9)	(10)	(11)	(12)	(13)
Tempursari	-	-	-	-	-	-
Pronojiwo	-	-	-	-	-	-
Candipuro	-	-	-	-	-	-
Pasirian	-	-	-	-	-	-
Tempeh	-	-	-	-	-	-
Lumajang	-	-	-	-	-	-
Sumbersuko	-	-	-	-	-	-
Tekung	-	-	-	-	-	-
Kunir	-	-	-	-	-	-
Yosowilangun	1 925	-	1 350	850	1 475	-
Rowokangkung	-	-	-	-	-	-
Jatiroto	-	-	-	-	-	-
Randuagung	-	-	-	-	-	-
Sukodono	-	-	-	-	-	-
Padang	-	-	-	-	-	-
Pasrujambe	-	-	-	-	-	-
Senduro	-	-	-	-	-	-
Gucialit	-	-	-	-	-	-
Kedungjajang	-	-	-	-	-	-
Klakah	-	-	-	-	-	-
Ranuyoso	-	-	-	-	-	-
Kabupaten Lumajang	1 925	-	1 350	850	1 475	-

Lanjutan Tabel/*Continued Table* 5.1.9

Kecamatan Subdistrict	Hanjuang/ <i>Cordyline</i>		Kamboja Jepang/ <i>Adenium</i>		Mawar/ <i>Rose</i>	
	2020	2021	2020	2021	2020	2021
(1)	(14)	(15)	(16)	(17)	(18)	(19)
Tempursari	-	-	-	-	-	-
Pronojiwo	-	-	-	-	-	-
Candipuro	-	-	-	-	-	-
Pasirian	-	-	-	-	-	175
Tempeh	-	-	-	-	105	105
Lumajang	-	-	-	-	-	-
Sumbersuko	-	-	-	-	-	-
Tekung	-	-	-	-	-	-
Kunir	-	-	-	-	-	-
Yosowilangun	950	2 050	2 750	-	-	450
Rowokangkung	-	-	-	-	-	-
Jatiroto	-	-	20	-	-	-
Randuagung	-	-	-	-	-	-
Sukodono	-	-	-	-	-	-
Padang	-	-	-	-	-	-
Pasrujambe	-	-	-	-	-	-
Senduro	-	-	-	-	-	-
Gucialit	-	-	-	-	-	-
Kedungjajang	-	-	-	-	-	-
Klakah	-	-	-	-	-	-
Ranuyoso	-	-	-	-	-	-
Kabupaten Lumajang	950	2 050	2 770	-	105	730

Lanjutan Tabel/Continued Table 5.1.9

Kecamatan Subdistrict	Melati/ Jasmine		Pakis/ Leather Leaf Fern		Palem/ Palm		Pedang-Pedangan/ Sansevieria	
	2020	2021	2020	2021	2020	2021	2020	2021
(1)	(20)	(21)	(22)	(23)	(24)	(25)	(26)	(27)
Tempursari	-	-	-	-	-	-	-	-
Pronojiwo	-	-	-	-	-	-	-	-
Candipuro	-	-	-	-	-	-	-	-
Pasirian	-	-	-	-	-	-	-	-
Tempoh	107	107	-	-	-	-	-	-
Lumajang	700	300	-	-	-	-	-	-
Sumbersuko	-	-	-	-	-	-	-	-
Tekung	-	-	-	-	-	-	-	-
Kunir	-	-	-	-	-	-	-	-
Yosowilangun	200	200	-	200	150	250	1 800	1 650
Rowokangkung	-	-	-	-	-	-	-	-
Jatiroto	-	-	-	-	-	-	10	142
Randuagung	-	-	-	-	-	-	-	-
Sukodono	-	-	-	-	-	-	-	-
Padang	-	-	-	-	-	-	23	-
Pasrujambe	-	-	-	-	-	-	-	-
Senduro	-	-	-	-	-	-	-	-
Gucialit	-	-	-	-	-	-	-	-
Kedungjajang	-	-	-	-	-	-	-	-
Klakah	-	-	-	-	-	-	-	-
Ranuyoso	-	-	-	-	-	-	-	-
Kabupaten Lumajang	1 007	607	-	200	150	250	1 833	1 792

Lanjutan Tabel/*Continued Table* 5.1.9

Kecamatan Subdistrict	Philodendron/ Philodendron		Pisang-Pisangan/ Heliconia		Soka/ Ixora		Sri Rejeki/ Aglaonema	
	2020	2021	2020	2021	2020	2021	2020	2021
(1)	(28)	(29)	(30)	(31)	(32)	(33)	(34)	(35)
Tempursari	-	-	-	-	-	-	-	-
Pronojiwo	-	-	-	-	-	-	-	-
Candipuro	-	-	-	-	-	-	-	-
Pasirian	-	-	-	-	-	-	-	-
Tempeh	-	-	-	-	-	-	-	-
Lumajang	-	-	-	-	-	-	-	-
Sumbersuko	-	-	-	-	-	-	-	-
Tekung	-	-	-	-	-	-	-	-
Kunir	-	-	-	-	-	-	-	-
Yosowilangun	775	920	-	1 500	2 250	1 100	9 546	7 000
Rowokangkung	-	-	-	-	-	-	-	-
Jatiroto	-	-	-	-	-	-	-	-
Randuagung	-	-	-	-	-	-	-	-
Sukodono	-	-	-	-	-	-	-	-
Padang	-	-	-	-	-	-	-	-
Pasrujambe	-	-	-	-	-	-	-	-
Senduro	-	-	-	-	-	-	-	-
Gucialit	-	-	-	-	-	-	-	-
Kedungjajang	-	-	-	-	-	-	-	-
Klakah	-	-	-	-	-	-	-	-
Ranuyoso	-	-	-	-	-	-	-	-
Kabupaten Lumajang	775	920	-	1 500	2 250	1 100	9 546	7 000

Catatan/Notes: Satuan untuk palem menggunakan pohon/ *Palm uses tree units.*
 Anggrek hanya mencakup anggrek potong/ *Orchid just includes cut flower.*

Sumber/Source: BPS, Statistik Pertanian Hortikultura SPH-TBF/BPS-Statistics Indonesia, *Agricultural Statistic for Horticulture SPH-TBF*

Tabel
Table 5.1.10

Produksi Tanaman Hias Menurut Kecamatan dan Jenis Tanaman di Kabupaten Lumajang (tangkai), 2020 dan 2021
Production of Ornamental Plants by Subdistrict and Kind of Plant in Lumajang Regency (stalks), 2020 and 2021

Kecamatan Subdistrict	Anggrek/ <i>Orchid</i>		Anthurium Bunga/ <i>Flamingo Lily Flower</i>		Anthurium Daun/ <i>Anthurium</i>	
	2020	2021	2020	2021	2020	2021
(1)	(2)	(3)	(4)	(5)	(6)	(7)
Tempursari	-	-	-	-	-	-
Pronojiwo	-	-	-	-	-	-
Candipuro	-	-	-	-	-	-
Pasirian	-	-	-	-	-	-
Tempeh	-	-	-	-	-	-
Lumajang	-	-	-	-	-	-
Sumbersuko	-	-	-	-	-	-
Tekung	-	-	-	-	-	-
Kunir	-	-	-	-	-	-
Yosowilangun	1 240	602	1 325	650	550	-
Rowokangkung	-	-	-	-	-	-
Jatiroto	-	-	-	-	6	-
Randuagung	-	-	-	-	-	-
Sukodono	-	-	-	-	-	-
Padang	-	-	19	469	-	-
Pasrujambe	-	-	-	-	-	-
Senduro	-	-	-	-	-	-
Gucialit	-	-	-	-	-	-
Kedungjajang	-	-	-	-	-	-
Klakah	-	-	-	18	-	-
Ranuyoso	-	-	-	-	-	-
Kabupaten Lumajang	1 240	602	1 344	1 137	556	-

Lanjutan Tabel/Continued Table 5.1.10

Kecamatan Subdistrict	Balaceng/ Dieffenbacia		Dracaena/ Dracaena		Euphorbia/ Euphorbia	
	2020	2021	2020	2021	2020	2021
(1)	(8)	(9)	(10)	(11)	(12)	(13)
Tempursari	-	-	-	-	-	-
Pronojiwo	-	-	-	-	-	-
Candipuro	-	-	-	-	-	-
Pasirian	-	-	-	-	-	-
Tempeh	-	-	-	-	-	-
Lumajang	-	-	-	-	-	-
Sumbersuko	-	-	-	-	-	-
Tekung	-	-	-	-	-	-
Kunir	-	-	-	-	-	-
Yosowilangun	1 925	-	1 350	850	6 200	-
Rowokangkung	-	-	-	-	-	-
Jatiroto	-	-	-	-	-	-
Randuagung	-	-	-	-	-	-
Sukodono	-	-	-	-	-	-
Padang	-	-	-	-	-	-
Pasrujambe	-	-	-	-	-	-
Senduro	-	-	-	-	-	-
Gucialit	-	-	-	-	-	-
Kedungjajang	-	-	-	-	-	-
Klakah	-	-	-	-	-	-
Ranuyoso	-	-	-	-	-	-
Kabupaten Lumajang	1 925	-	1 350	850	6 200	-

Lanjutan Tabel/*Continued Table* 5.1.10

Kecamatan Subdistrict	Hanjuang/ <i>Cordyline</i>		Kamboja Jepang/ <i>Adenium</i>		Mawar/ <i>Rose</i>	
	2020	2021	2020	2021	2020	2021
(1)	(14)	(15)	(16)	(17)	(18)	(19)
Tempursari	-	-	-	-	-	-
Pronojiwo	-	-	-	-	-	-
Candipuro	-	-	-	-	-	-
Pasirian	-	-	-	-	-	175
Tempoh	-	-	-	-	1 428	1 428
Lumajang	-	-	-	-	-	-
Sumbersuko	-	-	-	-	-	-
Tekung	-	-	-	-	-	-
Kunir	-	-	-	-	-	-
Yosowilangun	950	7 450	5 500	-	-	2 350
Rowokangkung	-	-	-	-	-	-
Jatiroto	-	-	20	-	-	-
Randuagung	-	-	-	-	-	-
Sukodono	-	-	-	-	-	-
Padang	-	-	-	-	-	-
Pasrujambe	-	-	-	-	-	-
Senduro	-	-	-	-	-	-
Gucialit	-	-	-	-	-	-
Kedungjajang	-	-	-	-	-	-
Klakah	-	-	-	-	-	-
Ranuyoso	-	-	-	-	-	-
Kabupaten Lumajang	950	7 450	5 520	-	1 428	3 953

Lanjutan Tabel/Continued Table 5.1.10

Kecamatan Subdistrict	Melati/ Jasmine		Pakis/ Leather Leaf Fern		Palem/ Palm		Pedang-Pedangan/ Sansevieria	
	2020	2021	2020	2021	2020	2021	2020	2021
(1)	(20)	(21)	(22)	(23)	(24)	(25)	(26)	(27)
Tempursari	-	-	-	-	-	-	-	-
Pronojiwo	-	-	-	-	-	-	-	-
Candipuro	-	-	-	-	-	-	-	-
Pasirian	-	-	-	-	-	-	-	-
Tempoh	1 284	1 284	-	-	-	-	-	-
Lumajang	1 310	1 000	-	-	-	-	-	-
Sumbersuko	-	-	-	-	-	-	-	-
Tekung	-	-	-	-	-	-	-	-
Kunir	-	-	-	-	-	-	-	-
Yosowilangun	400	600	-	200	150	250	4 800	1 650
Rowokangkung	-	-	-	-	-	-	-	-
Jatiroto	-	-	-	-	-	-	10	142
Randuagung	-	-	-	-	-	-	-	-
Sukodono	-	-	-	-	-	-	-	-
Padang	-	-	-	-	-	-	23	-
Pasrujambe	-	-	-	-	-	-	-	-
Senduro	-	-	-	-	-	-	-	-
Gucialit	-	-	-	-	-	-	-	-
Kedungjajang	-	-	-	-	-	-	-	-
Klakah	-	-	-	-	-	-	-	-
Ranuyoso	-	-	-	-	-	-	-	-
Kabupaten Lumajang	2 994	2 884	-	200	150	250	4 833	1 792

Lanjutan Tabel/Continued Table 5.1.10

Kecamatan Subdistrict	Philodendron/ Philodendron		Pisang-Pisangan/ Heliconia		Soka/Ixora		Sri Rejeki/ Aglaonema	
	2020	2021	2020	2021	2020	2021	2020	2021
(1)	(28)	(29)	(30)	(31)	(32)	(33)	(34)	(35)
Tempursari	-	-	-	-	-	-	-	-
Pronojiwo	-	-	-	-	-	-	-	-
Candipuro	-	-	-	-	-	-	-	-
Pasirian	-	-	-	-	-	-	-	-
Tempeh	-	-	-	-	-	-	-	-
Lumajang	-	-	-	-	-	-	-	-
Sumbersuko	-	-	-	-	-	-	-	-
Tekung	-	-	-	-	-	-	-	-
Kunir	-	-	-	-	-	-	-	-
Yosowilangun	1 025	920	-	1 500	2 750	1 100	16 448	7 000
Rowokangkung	-	-	-	-	-	-	-	-
Jatiroto	-	-	-	-	-	-	-	-
Randuagung	-	-	-	-	-	-	-	-
Sukodono	-	-	-	-	-	-	-	-
Padang	-	-	-	-	-	-	-	-
Pasrujambe	-	-	-	-	-	-	-	-
Senduro	-	-	-	-	-	-	-	-
Gucialit	-	-	-	-	-	-	-	-
Kedungjajang	-	-	-	-	-	-	-	-
Klakah	-	-	-	-	-	-	-	-
Ranuyoso	-	-	-	-	-	-	-	-
Kabupaten Lumajang	1 025	920	-	1 500	2 750	1 100	16 448	7 000

Catatan/Notes: Anggrek hanya mencakup anggrek potong/ *Orchid just includes cut flower*
 Anthurium daun, balanceng, dracaena, euphorbia, hanjuang, kamboja jepang, pakis, palem, philodendron, soka, dan sri rejeki menggunakan satuan pohon/ *Anthurium, dieffenbacia, euphorbia, cordyline, adenium, leather leaf fern, palm, philodendron, ixora, and aglaonema uses tree units.*

Melati menggunakan satuan kg/ *Jasmine using units of kg.*

Pedang-pedangan menggunakan satuan rumpun/*Sanseivera using units of clumps.*

Sumber/Source: BPS, Statistik Pertanian Hortikultura SPH-TH/BPS-Statistics Indonesia, *Agricultural Statistik for Horticulture SPH-TH*

Tabel
Table 5.1.11

**Luas Panen Tanaman Hias Menurut Jenis Tanaman di
Kabupaten Lumajang (m²), 2019–2021**
**Harvested Area of Ornamental Plants by Kind of Plant in
Lumajang Regency (m²), 2019–2021**

Jenis Tanaman Kind of Plants	2019	2020	2021
(1)	(3)	(4)	(5)
Anggrek/ <i>Orchid</i>	-	440	602
Anthurium Bunga/ <i>Fleming Flower</i>	12	894	1 137
Anthurium Daun/ <i>Anthurium</i>	40	556	-
Balaceng/ <i>Dieffenbacia</i>	-	1 925	-
Dracaena/ <i>Dracaena</i>	-	1 350	850
Euphorbia/ <i>Euphorbia</i>	1 000	1 475	-
Gladiol/ <i>Gladiol</i>	500	-	-
Hanjuang/ <i>Cordyline</i>	-	950	2 050
Kamboja Jepang/ <i>Adenium</i>	590	2 770	-
Mawar/ <i>Rose</i>	720	105	730
Melati/ <i>Jasmine</i>	1 127	1 007	607
Pakis/ <i>Leather Leaf Fern</i>	-	-	200
Palem/ <i>Palm</i>	10 100	150	250
Pedang-Pedangan/ <i>Sansevieria</i>	50	1 833	1 792
Philodendron/ <i>Philodendron</i>	-	775	920
Pisang-Pisangan/ <i>Heliconia</i>	-	-	1 500
Soka/ <i>Ixora</i>	-	2 250	1 100
Sri Rejeki/ <i>Aglaonema</i>	2 750	9 546	7 000

Catatan/Notes: Anggrek hanya mencakup anggrek potong/ *Just includes cut flower*
Palem menggunakan satuan pohon/

Sumber/Source: BPS, Statistik Pertanian Hortikultura SPH-TH/BPS-Statistics Indonesia, *Agricultural Statistik for Horticulture SPH-TH*

Tabel 5.1.12 **Produksi Tanaman Hias Menurut Jenis Tanaman di Kabupaten Lumajang (tangkai), 2019–2021**
Table 5.1.12 **Production of Ornamental Plants by Kind of Plant in Lumajang Regency (stalks), 2019–2021**

Jenis Tanaman Kind of Plants	2019	2020	2021
(1)	(3)	(4)	(5)
Anggrek/ <i>Orchid</i>	-	1 240	602
Anthurium Bunga/ <i>Flamingo Lily Flower</i>	12	1 344	1 137
Anthurium Daun/ <i>Anthurium</i>	80	556	-
Balanceng/ <i>Dieffenbacia</i>	-	1 925	-
Dracaena/ <i>Dracaena</i>	-	1 350	850
Euphorbia/ <i>Euphorbia</i>	1 000	6 200	-
Gladiol/ <i>Gladiol</i>	500	-	-
Hanjuang/ <i>Cordyline</i>	-	950	7 450
Kamboja Jepang/ <i>Adenium</i>	630	5 520	-
Mawar/ <i>Rose</i>	1 307	1 428	3 953
Melati/ <i>Jasmine</i>	2 416	2 994	2 884
Pakis/ <i>Leather Leaf Fern</i>	-	-	200
Palem/ <i>Palm</i>	20 200	150	250
Pedang-Pedangan/ <i>Sansevieria</i>	222	4 833	1 792
Philodendron/ <i>Philodendron</i>	-	1 025	920
Pisang-Pisangan/ <i>Heliconia</i>	-	-	1 500
Soka/ <i>Ixora</i>	-	2 750	1 100
Sri Rejeki/ <i>Aglaonema</i>	2 750	16 448	7 000

Catatan/Notes: Anggrek hanya mencakup anggrek potong/ *Orchid just includes cut flower*
 Anthurium daun, balanceng, dracaena, euphorbia, hanjuang, kamboja jepang, pakis, palem, philodendron, soka, dan sri rejeki menggunakan satuan pohon/ *Anthurium, dieffenbacia, euphorbia, cordyline, adenium, leather leaf fern, palm, philodendron, ixora, and aglaonema uses tree units.*

Melati menggunakan satuan kg/ *Jasmine using units of kg.*

Pedang-pedangan menggunakan satuan rumpun/ *Sansevieria using units of clumps.*

Sumber/Source: BPS, Statistik Pertanian Hortikultura SPH-TH/BPS-Statistics Indonesia, *Agricultural Statistik for Horticulture SPH-TH*

Tabel
Table 5.1.13

Produksi Buah-buahan Menurut Kecamatan dan Jenis Tanaman di Kabupaten Lumajang (kuintal), 2020 dan 2021

Production of Fruits by Subdistrict and Kind of Plant in Lumajang Regency (quintal), 2020 and 2021

Kecamatan Subdistrict	Alpukat/ Avocado		Ape/ Apple		Belimbing/ Star Fruit		Duku/Langsar/ Kokosan/ Duku	
	2020	2021	2020	2021	2020	2021	2020	2021
(1)	(2)	(3)	(4)	(5)	(6)	(7)	(8)	(9)
Tempursari	225	1 299	-	-	50	248	-	-
Pronojiwo	406	54	-	-	52	-	151	-
Candipuro	54	72	-	-	1 030	685	-	88
Pasirian	60	100	-	-	-	-	-	-
Tempoh	383	383	-	-	636	720	-	-
Lumajang	2	30	-	-	-	-	-	-
Sumbersuko	260	-	-	-	114	195	-	-
Tekung	-	-	-	-	130	130	-	-
Kunir	-	-	-	-	48	432	14	-
Yosowilangun	126	65	-	-	1 815	724	3	-
Rowokangkung	226	451	-	-	180	365	222	196
Jatiroto	16	72	-	-	-	-	2	-
Randuagung	2 340	2 340	-	-	364	364	24	24
Sukodono	8	21	-	-	15	32	-	-
Padang	451	1 138	-	-	1 949	2 527	11	-
Pasrujambe	320	740	-	-	-	-	108	224
Senduro	423	416	44	-	84	70	168	120
Gucialit	6 631	5 086	-	-	-	-	-	-
Kedungjajang	1 711	4 115	-	-	414	492	3	6
Klakah	732	5 118	-	-	-	43	960	366
Ranuyoso	13 238	8 717	-	-	-	-	-	-
Kabupaten Lumajang	27 612	30 217	44	-	6 881	7 027	1 666	1 024

Lanjutan Tabel/Continued Table 5.1.13

Kecamatan Subdistrict	Durian/ Durian		Jambu Air/ Water Apple		Jambu Biji/ Guava		Jengkol/ Jengkol	
	2020	2021	2020	2021	2020	2021	2020	2021
(1)	(10)	(11)	(12)	(13)	(14)	(15)	(16)	(17)
Tempursari	2 500	-	-	-	130	272	-	-
Pronojiwo	442	33	13	6	111	122	-	15
Candipuro	44	874	35	67	665	604	-	-
Pasirian	-	-	-	-	171	78	-	-
Tempeh	145	-	604	302	1 416	1 417	-	-
Lumajang	-	-	3	-	10	-	-	-
Sumbersuko	10	16	-	14	102	30	-	-
Tekung	-	-	-	-	-	-	-	-
Kunir	-	-	-	-	45	80	-	-
Yosowilangun	9	1	450	219	392	417	-	-
Rowokangkung	113	223	216	90	500	1 817	-	-
Jatiroto	-	61	-	-	-	-	-	-
Randuagung	4 917	-	-	-	540	2 158	-	-
Sukodono	3	49	-	-	45	40	-	-
Padang	225	568	34	32	92	182	-	-
Pasrujambe	291	2 607	-	-	17	24	-	-
Senduro	1 391	586	4	2	1 395	2 116	-	-
Gucialit	17 409	4 692	-	-	-	-	-	-
Kedungjajang	804	846	77	52	100	211	-	-
Klakah	6 524	7 677	-	-	-	-	-	-
Ranuyoso	2 752	-	-	-	407	-	-	-
Kabupaten Lumajang	37 579	18 233	1 436	784	6 138	9 568	-	15

Lanjutan Tabel/*Continued Table* 5.1.13

Kecamatan Subdistrict	Jeruk Besar/ Pomelo		Jeruk Siam/Keprok/ Orange/Tangerine		Mangga/Mango		Manggis/ Mangosteen	
	2020	2021	2020	2021	2020	2021	2020	2021
(1)	(18)	(19)	(20)	(21)	(22)	(23)	(24)	(25)
Tempursari	-	-	-	-	750	3 125	49	400
Pronojiwo	5	3	768	646	-	-	79	-
Candipuro	-	-	1 700	2 549	518	-	-	-
Pasirian	-	-	17 565	24 000	7 100	3 375	5	-
Tempeh	-	-	25 921	11 706	15 737	-	10	-
Lumajang	-	-	11	70	1 871	720	-	-
Sumbersuko	-	-	2 700	720	-	-	4	-
Tekung	-	-	37 400	20 000	-	-	-	-
Kunir	5	-	15 368	17 084	7 071	-	-	-
Yosowilangun	-	-	21 058	9 200	3 320	5 000	-	1
Rowokangkung	-	-	3 500	45 000	-	1 000	-	-
Jatiroto	-	-	15 128	7 564	7 212	6 740	-	-
Randuagung	-	-	1 386	1 436	7 023	22 740	660	660
Sukodono	-	-	117	4 333	1 017	1 205	-	-
Padang	16	-	-	-	11 655	6 427	295	42
Pasrujambe	-	-	450	100	-	-	2 042	1 471
Senduro	-	-	-	-	51	12	1 087	1 302
Gucialit	-	-	-	-	984	23	397	2 135
Kedungjajang	7	-	506	587	4 866	2 739	23	-
Klakah	-	-	388	-	-	13 416	1 048	717
Ranuyoso	-	-	-	-	45 274	27 600	-	-
Kabupaten Lumajang	33	3	143 966	144 995	114 449	94 122	5 699	6 728

Lanjutan Tabel/*Continued Table* 5.1.13

Kecamatan Subdistrict	Markisa/Konyal/ Passion fruit		Melinjo/ Gnetum/ Melinjo		Nangka/ Cempedak/ Jackfruit		Nenas/ Pineapple	
	2020	2021	2020	2021	2020	2021	2020	2021
(1)	(26)	(27)	(28)	(29)	(30)	(31)	(32)	(33)
Tempursari	-	-	-	-	869	800	-	-
Pronojiwo	4	-	41	5	150	54	3	1
Candipuro	-	-	-	-	763	881	15	7
Pasirian	-	-	-	-	455	812	-	-
Tempeh	-	-	-	-	1 860	465	-	-
Lumajang	-	-	-	-	8	15	-	-
Sumbersuko	-	-	-	-	20	118	-	2
Tekung	-	-	-	-	-	-	-	-
Kunir	-	-	-	-	-	-	-	-
Yosowilangun	-	-	9	61	2 351	1 600	-	-
Rowokangkung	-	-	-	18	188	360	-	-
Jatiroto	-	-	-	-	2 334	-	-	-
Randuagung	-	-	-	-	10 120	10 120	-	-
Sukodono	-	-	-	-	34	226	-	-
Padang	-	-	-	-	83	-	-	-
Pasrujambe	-	-	-	-	1 176	1 289	-	-
Senduro	-	-	-	22	74	66	-	-
Gucialit	-	-	10	-	93	168	-	-
Kedungjajang	-	-	-	-	7 149	5 471	-	-
Klakah	-	-	-	78	2 088	11 889	-	-
Ranuyoso	-	-	-	-	1 817	1 797	-	-
Kabupaten Lumajang	4	-	60	184	31 632	36 131	18	10

Lanjutan Tabel/*Continued Table* 5.1.13

Kecamatan Subdistrict	Pepaya/ <i>Papaya</i>		Petai/ <i>Twisted Cluster Bean</i>		Pisang/ <i>Banana</i>		Rambutan/ <i>Rambutan</i>	
	2020	2021	2020	2021	2020	2021	2020	2021
(1)	(34)	(35)	(36)	(37)	(38)	(39)	(40)	(41)
Tempursari	-	270	25	1 055	112 322	138 976	-	-
Pronojiwo	105	116	251	741	1 373	2 858	2	-
Candipuro	89 686	82 653	410	628	19 879	19 410	-	85
Pasirian	124 319	102 803	705	928	9 390	10 160	1 425	600
Tempeh	65 907	53 247	1 451	460	24 833	29 591	14 364	7 182
Lumajang	47	152	-	-	-	1 400	-	5
Sumbersuko	3 500	2 670	48	95	3 780	6 200	-	-
Tekung	12 708	8 472	-	-	3 384	3 384	-	-
Kunir	3 801	15 701	-	-	19 046	24 680	-	-
Yosowilangun	11 545	16 890	57	38	4 229	2 239	-	1 020
Rowokangkung	-	-	-	4	43 200	29 496	7 703	11 440
Jatiroto	-	-	-	-	5 351	7 171	584	5 190
Randuagung	1 512	1 717	3 178	3 178	7 380	7 438	2 884	2 232
Sukodono	-	23	-	-	284	617	46	735
Padang	494	5 284	5 401	9 701	12 162	81 472	2 500	-
Pasrujambe	-	-	400	3 000	277 000	284 500	-	200
Senduro	5 448	6 000	376	167	273 209	273 212	522	520
Gucialit	-	-	9 226	8 047	187 168	182 766	8 745	-
Kedungjajang	40	-	4 710	5 731	2 560	4 257	2 404	2 504
Klakah	-	-	3 536	2 526	16 992	39 141	14 848	20 826
Ranuyoso	290	220	2 418	1 153	82 857	82 250	-	-
Kabupaten Lumajang	319 402	296 218	32 192	37 452	1 106 399	1 231 218	56 027	52 539

Lanjutan Tabel/Continued Table 5.1.13

Kecamatan Subdistrict	Salak/ <i>Snakefruit</i>		Sawo/ <i>Sapodilla/ Sawo</i>		Sirsak/ <i>Soursop</i>		Sukun/ <i>Breadfruit</i>	
	2020	2021	2020	2021	2020	2021	2020	2021
(1)	(42)	(43)	(44)	(45)	(46)	(47)	(48)	(49)
Tempursari	-	270	25	1 055	112 322	138 976	-	-
Pronojiwo	105	116	251	741	1 373	2 858	2	-
Candipuro	89 686	82 653	410	628	19 879	19 410	-	85
Pasirian	124 319	102 803	705	928	9 390	10 160	1 425	600
Tempeh	65 907	53 247	1 451	460	24 833	29 591	14 364	7 182
Lumajang	47	152	-	-	-	1 400	-	5
Sumbersuko	3 500	2 670	48	95	3 780	6 200	-	-
Tekung	12 708	8 472	-	-	3 384	3 384	-	-
Kunir	3 801	15 701	-	-	19 046	24 680	-	-
Yosowilangun	11 545	16 890	57	38	4 229	2 239	-	1 020
Rowokangkung	-	-	-	4	43 200	29 496	7 703	11 440
Jatiroto	-	-	-	-	5 351	7 171	584	5 190
Randuagung	1 512	1 717	3 178	3 178	7 380	7 438	2 884	2 232
Sukodono	-	23	-	-	284	617	46	735
Padang	494	5 284	5 401	9 701	12 162	81 472	2 500	-
Pasrujambe	-	-	400	3 000	277 000	284 500	-	200
Senduro	5 448	6 000	376	167	273 209	273 212	522	520
Gucialit	-	-	9 226	8 047	187 168	182 766	8 745	-
Kedungjajang	40	-	4 710	5 731	2 560	4 257	2 404	2 504
Klakah	-	-	3 536	2 526	16 992	39 141	14 848	20 826
Ranuyoso	290	220	2 418	1 153	82 857	82 250	-	-
Kabupaten Lumajang	319 402	296 218	32 192	37 452	1 106 399	1 231 218	56 027	52 539

Sumber/Source: BPS, Statistik Pertanian Hortikultura SPH-BST/BPS-Statistics Indonesia, Agricultural Statistic for Horticulture SPH-BST

Tabel
Table 5.1.14**Produksi Buah-Buahan dan Sayuran Tahunan Menurut
Jenis Tanaman di Kabupaten Lumajang (kuintal), 2019–
2021**
*Production of Annual Fruits and Vegetables by Kind of Plant
in Lumajang Regency (quintal), 2019–2021*

Jenis Tanaman <i>Kind of Plants</i>	2019	2020	2021 ^x
(1)	(3)	(4)	(5)
Alpukat/ <i>Avocado</i>	25 036	27 612	30 217
Anggur/ <i>Grape</i>	2	-	-
Apel/ <i>Apple</i>	15	44	-
Belimbing/ <i>Star Fruit</i>	6 511	6 881	7 027
Duku/Langsar/Kokosan/ <i>Duku</i>	1 430	1 666	1 024
Durian/ <i>Durian</i>	39 229	37 579	18 233
Jambu Air/ <i>Water Apple</i>	1 040	1 436	784
Jambu Biji/ <i>Guava</i>	5 558	6 138	9 568
Jengkol/ <i>Jengkol</i>	-	-	15
Jeruk Besar/ <i>Pomelo</i>	40	33	3
Jeruk Siam/Keprok/ <i>Orange/Tangerine</i>	201 134	143 966	144 995
Mangga/ <i>Mango</i>	132 022	114 449	94 122
Manggis/ <i>Mangosteen</i>	6 314	5 699	6 728
Markisa/Konyal/ <i>Passion fruit</i>	2	4	-
Melinjo/ <i>Gnetum/Melinjo</i>	100	60	184
Nangka/ <i>Cempedak/ Jackfruit</i>	32 909	31 632	36 131
Nenas/ <i>Pineapple</i>	18	18	10
Pepaya/ <i>Papaya</i>	399 483	319 402	296 218
Petai/ <i>Twisted Cluster Bean</i>	47 048	32 192	37 452
Pisang/ <i>Banana</i>	994 344	1 106 399	1 231 218

Lanjutan Tabel/*Continued Table 5.1.14*

Jenis Tanaman <i>Kind of Plants</i>	2019	2020	2021 ^x
(1)	(3)	(4)	(5)
Rambutan/ <i>Rambutan</i>	89 003	56 027	52 539
Salak/ <i>Snakefruit</i>	246 021	256 733	325 750
Sawo/ <i>Sapodilla/Sawo</i>	903	1 755	1 291
Sirsak/ <i>Soursop</i>	3 903	3 309	3 341
Sukun/ <i>Breadfruit</i>	1 721	2 226	3 869

Sumber/*Source*: BPS, Statistik Pertanian Hortikultura SPH-BST/*BPS-Statistics Indonesia, Agricultural Statistic for Horticulture SPH-BST*

5.2 PERKEBUNAN ESTATE CROPS

Tabel 5.2.1 Luas Areal Tanaman Perkebunan Menurut Kecamatan dan Jenis Tanaman di Kabupaten Lumajang (ha), 2020 dan 2021*
*Planted Area of Estate Crops by Subdistrict and Type of Crops in Lumajang Regency (ha), 2020 and 2021**

Kecamatan Subdistrict	Kelapa/Coconut		Kopi/Coffee	
	2020	2021*	2020	2021*
(1)	(2)	(3)	(4)	(5)
Tempursari	758,0	764,0	755,0	765,5
Pronojiwo	300,0	295,0	526,0	550,0
Candipuro	509,0	495,0	87,0	92,0
Pasirian	555,0	538,0	11,0	13,0
Tempeh	408,0	395,0	0,0	0,0
Lumajang	74,0	74,0	0,0	0,0
Sumbersuko	229,0	221,0	0,0	0,0
Tekung	232,0	220,0	0,0	0,0
Kunir	336,0	320,0	0,0	0,0
Yosowilangun	437,0	419,0	0,0	0,0
Rowokangkung	68,0	66,0	0,0	0,0
Jatiroto	172,0	173,0	0,0	0,0
Randuagung	544,0	538,0	215,0	223,0
Sukodono	348,0	345,0	0,0	0,0
Padang	188,0	187,0	7,0	10,0
Pasrujambe	138,0	138,0	908,0	667,0
Senduro	165,0	161,0	866,0	863,0
Gucialit	364,0	363,0	899,0	608,0
Kedungjajang	597,0	594,0	35,0	35,0
Klakah	918,0	885,0	77,0	86,0
Ranuyoso	761,0	748,0	49,0	50,0
Kabupaten Lumajang	8 101,0	7 939,0	4 435,0	3 962,5

Lanjutan Tabel/Continued Table 5.2.1

Kecamatan Subdistrict	Kakao/Cocoa		Tembakau/Tobacco	
	2020	2021 ^x	2020	2021
(1)	(6)	(7)	(8)	(9)
Tempursari	148,00	144,00	-	-
Pronojiwo	55,00	50,00	-	-
Candipuro	19,00	19,00	140,00	23,50
Pasirian	-	-	148,00	77,60
Tempeh	5,00	5,00	159,00	84,40
Lumajang	-	-	14,00	-
Sumbersuko	-	-	71,00	29,30
Tekung	-	-	29,00	15,00
Kunir	-	-	77,00	33,70
Yosowilangun	-	-	85,00	59,20
Rowokangkung	-	-	7,00	2,00
Jatiroto	-	-	1,00	-
Randuagung	12,00	12,00	1,00	2,30
Sukodono	-	-	3,00	1,00
Padang	15,00	15,00	9,00	6,00
Pasrujambe	89,00	80,00	17,00	0,70
Senduro	82,00	74,00	1,00	2,50
Gucialit	-	-	7,00	-
Kedungjajang	-	-	-	-
Klakah	-	-	-	-
Ranuyoso	9,00	9,00	4,00	-
Kabupaten Lumajang	434,00	408,00	773,00	337,20

Sumber/Source : Dinas Pertanian Kabupaten Lumajang/Agriculture departement in Lumajang Regency

Tabel
Table 5.2.2**Produksi Perkebunan Menurut Kecamatan dan Jenis Tanaman di Kabupaten Lumajang (ton), 2020 dan 2021**
Production of Estate by Subdistrict and Type of Crops in Lumajang Regency (ton), 2020 and 2021

Kecamatan Subdistrict	Kelapa/Coconut		Kopi/Coffee	
	2020	2021 ^x	2020	2021 ^x
(1)	(2)	(3)	(4)	(5)
Tempursari	792,00	793,20	276,61	283,21
Pronojiwo	308,20	307,05	157,18	177,20
Candipuro	561,60	554,40	29,29	30,85
Pasirian	616,80	604,80	2,10	2,70
Tempeh	423,00	414,78	-	-
Lumajang	71,30	71,30	-	-
Sumbersuko	230,88	232,30	-	-
Tekung	262,80	248,40	-	-
Kunir	348,54	341,64	-	-
Yosowilangun	444,68	429,66	-	-
Rowokangkung	54,29	54,29	-	-
Jatiroto	182,40	183,54	-	-
Randuagung	551,76	552,90	52,65	55,15
Sukodono	302,10	303,24	-	-
Padang	186,96	186,96	1,04	1,86
Pasrujambe	141,98	141,98	306,20	259,80
Senduro	144,95	146,90	265,31	266,36
Gucialit	372,41	377,42	208,60	202,66
Kedungjajang	593,60	600,03	6,71	6,71
Klakah	948,86	927,30	14,69	16,76
Ranuyoso	790,02	787,71	8,36	9,04
Kabupaten Lumajang	8 329,13	8 259,78	1 328,74	1 312,29

Lanjutan Tabel/Continued Table 5.2.2

Kecamatan Subdistrict	Kakao/Cocoa		Tembakau/Tobacco	
	2020	2021 ^x	2020	2021
(1)	(6)	(7)	(8)	(9)
Tempursari	28,98	28,98	-	-
Pronojiwo	7,31	7,31	-	-
Candipuro	2,15	2,15	130,26	10,28
Pasirian	-	-	126,15	51,62
Tempeh	0,84	0,84	126,39	52,24
Lumajang	-	-	8,64	-
Sumbersuko	-	-	52,29	16,55
Tekung	-	-	18,36	7,57
Kunir	-	-	54,47	23,00
Yosowilangun	-	-	60,78	41,78
Rowokangkung	-	-	4,81	1,48
Jatiroto	-	-	0,59	-
Randuagung	2,46	2,46	2,22	1,67
Sukodono	-	-	1,83	0,74
Padang	3,36	3,36	1,80	1,50
Pasrujambe	22,14	20,91	19,54	0,53
Senduro	21,42	20,58	4,68	1,85
Gucialit	-	-	-	-
Kedungjajang	-	-	0,18	-
Klakah	-	-	1,70	-
Ranuyoso	1,60	1,60	-	-
Kabupaten Lumajang	90,26	88,19	614,69	211,70

Sumber/Source : Dinas Pertanian Kabupaten Lumajang/Agriculture departement in Lumajang Regency

5.3 PETERNAKAN LIVESTOCKS

Tabel 5.3.1 Populasi Ternak Menurut Jenis Kelamin dan Kecamatan, di Kabupaten Lumajang (ekor), 2021
Livestock Population By the District and Sex in Lumajang Regency (tails), 2021

Kecamatan Subdistrict	Sapi Potong		Sapi Perah	
	Jantan / Male	Betina / Female	Jantan / Male	Betina / Female
(1)	(2)	(3)	(4)	(5)
Tempursari	453	759	-	-
Pronojiwo	1 085	1 229	10	18
Candipuro	2 218	4 568	-	-
Pasirian	6 954	13 183	-	-
Tempeh	4 432	12 590	-	-
Lumajang	251	766	10	20
Sumbersuko	3 607	3 955	7	16
Tekung	1 271	4 696	69	128
Kunir	11 635	14 738	32	62
Yosowilangun	7 381	13 005	21	40
Rowokangkung	2 296	7 410	6	12
Jatiroto	1 220	4 325	10	16
Randuagung	1 972	11 743	2	6
Sukodono	837	1 071	5	10
Padang	3 116	8 459	-	-
Senduro	1 518	2 176	2 171	4 011
Pasrujambe	748	1 247	-	-
Gucialit	2 953	6 012	88	165
Kedungjajang	6 061	14 310	85	160
Klakah	3 791	11 649	-	-
Ranuyoso	6 502	17 202	98	184
Kabupaten Lumajang	70 301	155 093	2 614	4 848

Lanjutan Tabel/Continued Table 5.3.1

Kecamatan Subdistrict	Kerbau		Kuda	
	Jantan / Male	Betina / Female	Jantan / Male	Betina / Female
(1)	(2)	(3)	(4)	(5)
Tempursari	176	549	-	-
Pronojiwo	34	62	-	-
Candipuro	798	1 863	128	55
Pasirian	121	330	31	22
Tempeh	51	139	41	29
Lumajang	46	73	55	76
Sumbersuko	32	58	65	48
Tekung	35	17	11	8
Kunir	-	-	40	15
Yosowilangun	5	12	32	23
Rowokangkung	14	68	32	14
Jatiroto	125	487	27	20
Randuagung	76	257	70	19
Sukodono	39	92	36	49
Padang	-	-	26	10
Senduro	-	-	38	30
Pasrujambe	36	90	14	39
Gucialit	-	-	-	-
Kedungjajang	-	-	26	22
Klakah	18	58	46	56
Ranuyoso	23	52	19	11
Kabupaten Lumajang	1 629	4 207	737	546

Lanjutan Tabel/*Continued Table* 5.3.1

Kecamatan Subdistrict	Kambing	Domba	Babi
(1)	(2)	(3)	(4)
Tempursari	4 569	297	-
Pronojiwo	7 155	1 339	-
Candipuro	4 420	2 787	-
Pasirian	9 461	4 734	-
Tempeh	6 065	3 664	-
Lumajang	593	651	-
Sumbersuko	2 719	1 918	-
Tekung	1 586	1 488	-
Kunir	4 786	4 367	-
Yosowilangun	4 217	3 660	1 302
Rowokangkung	4 732	1 087	-
Jatiroto	1 076	1 930	-
Randuagung	4 665	2 858	-
Sukodono	1 743	870	-
Padang	2 864	2 664	-
Senduro	-	2 127	-
Pasrujambe	-	1 972	-
Gucialit	-	11 769	-
Kedungjajang	4 009	690	-
Klakah	6 043	4 227	-
Ranuyoso	3 183	1 647	-
Kabupaten Lumajang	73 886	56 746	1 302

Sumber/ Source : Dinas Pertanian Kabupaten Lumajang/ Agriculture departement in Lumajang Regency

Tabel 5.3.2 **Populasi Unggas Menurut Kecamatan dan Jenis Unggas di Kabupaten Lumajang (ekor), 2021**
Poultry Population by Subdistrict and Kind of Poultry in Lumajang Regency (tails), 2021

Kecamatan Subdistrict	Ayam Buras	Ayam Petelur	Ayam Pedaging
(1)	(2)	(3)	(4)
Tempursari	49 954	14 479	31 827
Pronojiwo	33 942	16 749	184 754
Candipuro	67 728	-	660 041
Pasirian	87 301	26 604	1 264 537
Tempeh	136 842	32 674	1 240 072
Lumajang	19 940	16 503	65 219
Sumbersuko	69 657	58 262	78 745
Tekung	46 802	26 142	74 665
Kunir	67 261	27 791	338 392
Yosowilangun	104 490	23 183	96 805
Rowokangkung	102 740	16 285	98 040
Jatiroto	46 610	-	192 986
Randuagung	229 580	25 366	399 495
Sukodono	58 534	36 374	45 800
Padang	62 043	29 926	236 902
Senduro	253 593	-	333 399
Pasrujambe	44 840	488 929	5 197 651
Gucialit	62 316	1 753	62 699
Kedungjajang	27 890	25 988	341 294
Klakah	87 430	20 052	485 895
Ranuyoso	217 855	-	108 245
Kabupaten Lumajang	1 877 348	887 060	11 537 463

Sumber/ Source : Dinas Pertanian Kabupaten Lumajang/ Agriculture departement in Lumajang Regency

Lanjutan Tabel/*Continued Table 5.3.2*

Kecamatan Subdistrict	Itik	Itik Manula
(1)	(5)	(6)
Tempursari	9 668	-
Pronojiwo	18 261	1 765
Candipuro	22 167	-
Pasirian	17 987	3 729
Tempeh	28 150	2 248
Lumajang	7 665	510
Sumbersuko	10 663	1 951
Tekung	18 595	1 034
Kunir	20 343	3 595
Yosowilangun	33 865	1 980
Rowokangkung	23 308	942
Jatiroto	9 954	-
Randuagung	9 090	606
Sukodono	51 072	2 683
Padang	9 294	-
Senduro	5 179	-
Pasrujambe	11 117	978
Gucialit	6 495	-
Kedungjajang	8 528	267
Klakah	19 668	3 174
Ranuyoso	-	-
Kabupaten Lumajang	341 069	25 462

Sumber/ *Source* : Dinas Pertanian Kabupaten Lumajang/ *Agriculture departement in Lumajang Regency*

Tabel 5.3.3 **Populasi Aneka Ternak Menurut Kecamatan di Kabupaten Lumajang (ekor), 2021**
Population of Various Livestocks by District in Lumajang Regency (tails), 2021

Kecamatan Subdistrict	Kelinci	Burung Puyuh	Merpati
(1)	(2)	(3)	(4)
Tempursari	-	3 433	-
Pronojiwo	2 031	-	1 980
Candipuro	64	-	-
Pasirian	1 111	2 132	9 004
Tempeh	1 256	1 019	12 207
Lumajang	199	665	3 743
Sumbersuko	379	975	7 191
Tekung	296	50 075	12 749
Kunir	405	2 424	19 597
Yosowilangun	219	11 546	11 110
Rowokangkung	118	-	2 388
Jatiroto	16	41 887	12 408
Randuagung	417	8 134	8 907
Sukodono	482	4 845	3 965
Padang	195	-	8 184
Senduro	18	-	4 157
Pasrujambe	369	-	7 009
Gucialit	931	-	7 200
Kedungjajang	709	7 994	7 444
Klakah	952	4 775	14 722
Ranuyoso	210	-	20 708
Kabupaten Lumajang	10 377	139 904	174 673

Sumber/ Source : Dinas Pertanian Kabupaten Lumajang/ Agriculture departement in Lumajang Regency

Tabel 5.3.4 Jumlah Ternak yang Dipotong Menurut Jenis Ternak di Kabupaten Lumajang (ekor), 2021
Livestock Slaughtered by Kind of Livestock in Lumajang Regency (tails), 2021

Jenis Ternak <i>Kind of Livestock</i>	Pemotongan Tercatat / <i>Recorded Deduction</i>			
	RPH Pemda		RPH Swasta	
	Jantan / <i>Male</i>	Betina / <i>Female</i>	Jantan / <i>Male</i>	Betina / <i>Female</i>
(1)	(2)	(3)	(4)	(5)
Kerbau	-	-	-	-
Kuda	-	-	-	-
Sapi Potong	9 268	587	-	-
Sapi perah	-	-	-	-
Babi	-	-	-	-
Domba	-	-	-	-
Kambing	-	-	-	-
Kelinci	-	-	-	-
Ayam Buras	-	-	-	-
Ayam Ras Pedaging	-	-	-	-
Ayam Ras Petelur	-	-	-	-
Burung Dara	-	-	-	-
Burung Puyuh	-	-	-	-
Itik	-	-	-	-
Entok	-	-	-	-

Sumber/ *Source* : Dinas Pertanian Kabupaten Lumajang/ *Agriculture departement in Lumajang Regency*

Lanjutan Tabel/Continued Table 5.3.4

Jenis Ternak <i>Kind of Livestock</i>	Pemotongan Tercatat / <i>Recorded Deduction</i>			
	Luar RPH / <i>Outdoor Slaughterhouse</i>		Jumlah / <i>Total</i>	
	Jantan / <i>Male</i>	Betina / <i>Female</i>	Jantan / <i>Male</i>	Betina / <i>Female</i>
(1)	(2)	(3)	(4)	(5)
Kerbau	-	-	-	-
Kuda	-	-	-	-
Sapi Potong	-	-	-	-
Sapi perah	-	-	-	-
Babi	-	-	-	-
Domba	-	-	-	-
Kambing	-	-	-	-
Kelinci	-	-	-	-
Ayam Buras	-	-	-	-
Ayam Ras Pedaging	-	-	-	-
Ayam Ras Petelur	-	-	-	-
Burung Dara	-	-	-	-
Burung Puyuh	-	-	-	-
Itik	-	-	-	-
Entok	-	-	-	-

Lanjutan Tabel/*Continued Table 5.3.4*

Jenis Ternak <i>Kind of Livestock</i>	Pemotongan Tidak Tercatat / <i>Unrecorded Deduction</i>		Jumlah
	Jantan / <i>Male</i>	Betina / <i>Female</i>	
(1)	(2)	(3)	(4)
Kerbau	147	44	191
Kuda	94	9	103
Sapi Potong	4 512	696	5 208
Sapi perah	94	15	109
Babi		2 133	2 133
Domba		23 053	23 053
Kambing		39 512	39 512
Kelinci		3 063	3 063
Ayam Buras		2 172 883	2 172 883
Ayam Ras Pedaging		10 428 512	10 428 512
Ayam Ras Petelur		355 960	355 960
Burung Dara		67 394	67 394
Burung Puyuh		27 144	27 144
Itik		231 928	231 928
Entok		10 260	10 260

Sumber/ *Source* : Dinas Pertanian Kabupaten Lumajang/ *Agriculture departement in Lumajang Regency*

**5.4 PERIKANAN
FISHERY**

Tabel 5.4.1 **Produksi Pengolahan Hasil Perikanan Menurut Kecamatan di Kabupaten Lumajang, 2021**
Fishery Product Processing Production According to the Subdistricts in Lumajang Regency, 2021

Kecamatan Subdistrict	Pemindangan / Pemindangan		Pengeringan (Pengasinan) / Drying (Salting)	
	Produksi / Production (Ton)	Nilai / Value (Rp)	Produksi / Production (Ton)	Nilai / Value (Rp)
(1)	(2)	(3)	(4)	(5)
Tempursari	606,92	15 144 925 672	4	95 533 628
Pronojiwo	-	-	-	-
Candipuro	591,16	14 644 629 074	-	-
Pasirian	22,97	563 553 170	4	79 280 904
Tempeh	79,92	1 992 135 371	-	-
Lumajang	168,07	4 291 990 536	-	-
Sumbersuko	-	-	-	-
Tekung	428,87	10 661 662 416	-	-
Kunir	88,98	2 239 809 695	-	-
Yosowilangun	185,08	4 667 806 557	-	-
Rowokangkung	294,50	7 308 816 333	-	-
Jatiroto	594,77	14 750 043 901	-	-
Randuagung	-	-	-	-
Sukodono	11,20	275 042 703	-	-
Padang	24,53	607 454 051	-	-
Senduro	-	-	-	-
Pasrujambe	-	-	-	-
Gucialit	-	-	-	-

Lanjutan Tabel/*Continued Table* 5.4.1

Kecamatan <i>Subdistrict</i>	Pemindangan / <i>Pemindangan</i>		Pengeringan (Pengasinan) / <i>Drying (Salting)</i>	
	Produksi / <i>Production (Ton)</i>	Nilai / <i>Value (Rp)</i>	Produksi / <i>Production (Ton)</i>	Nilai / <i>Value (Rp)</i>
(1)	(2)	(3)	(4)	(5)
Kedungjajang	431,29	10 695 814 450,07	-	-
Klakah	164,36	4 061 791 803,99	-	-
Ranuyoso	-	-	-	-
Kabupaten Lumajang	3 692,62	91 905 475 732,57	7,78	174 814 531,82

Lanjutan Tabel/Continued Table 5.4.1

Kecamatan Subdistrict	Pengasapan / Fumigation		Olahan lainnya / Other Processed	
	Produksi / Production (Ton)	Nilai / Value (Rp)	Produksi / Production (Ton)	Nilai / Value (Rp)
(1)	(2)	(3)	(4)	(5)
Tempursari	43,04	1 115 457 665,35	5,55	269 725 214,96
Pronojiwo	-	-	-	-
Candipuro	-	-	-	-
Pasirian	5,62	144 798 785,74	6,47	313 696 667,83
Tempeh	-	-	0,22	9 181 000,06
Lumajang	7,54	195 466 821,41	7,19	348 419 752,88
Sumbersuko	-	-	-	-
Tekung	168,49	4 365 202 891,05	7,36	376 278 382,13
Kunir	3,75	96 951 610,07	-	-
Yosowilangun	33,77	876 330 727,64	-	-
Rowokangkung	-	-	-	-
Jatiroto	196,46	5 090 603 888,89	27,49	1 336 877 933,18
Randuagung	-	-	-	-
Sukodono	4,69	122 104 386,52	7,24	350 594 468,42
Padang	-	-	-	-
Senduro	-	-	-	-
Pasrujambe	-	-	-	-
Gucialit	-	-	-	-
Kedungjajang	-	-	-	-
Klakah	7,04	182 523 010,03	-	-
Ranuyoso	-	-	-	-
Kabupaten Lumajang	470,40	12 189 439 786,70	61,52	3 004 773 419,46

Sumber/ Source : Dinas Perikanan Kabupaten Lumajang/ Fisheries departement in Lumajang Regency

Tabel
Table 5.4.2

Produksi Perikanan Tangkap Laut Menurut Jenis Ikan di Kabupaten Lumajang, 2021
Sea Cats Fisheries Production According to Fish Species in Lumajang Regency, 2021

Ikan Fish	Produksi (kg) Production (kg)	Nilai Produksi (Rp) Production Value (Rp)
(1)	(2)	(3)
Sebelah	342	3 710 000
Lidah	137	1 040 000
Peperek	2 207	15 902 000
Manyung	4 131	36 440 000
Beloso	3 944	47 328 000
Gerot-gerot	3 627	25 389 000
Kakap merah/Bangbangan	21 062	680 440 000
Kakap putih	11 750	376 705 000
Kerapu lumpur	7 003	224 510 000
Kurisi	7 099	54 067 000
Swanggi	6 968	62 712 000
Ekor kuning/pisang-pisang	7 889	56 948 500
Gulamah/tiga waja	3 917	47 004 000
Pari	23 402	203 838 000
Layang	85 155	541 012 000
Selar	5 875	44 064 000
Kwee	155 673	3 690 305 000
Belanak	4 070	39 764 000
Lemuru	201 079	588 040 500
Kembung	914 015	7 211 436 000

Lanjutan Tabel/*Continued Table 5.4.2*

Ikan Fish	Produksi (kg) Production (kg)	Nilai Produksi (Rp) Production Value (Rp)
(1)	(2)	(3)
Tenggiri	1 041	33 500 000
Layur	76 733	1 001 745 000
Tongkol	3 879 618	63 985 418 000
Kuniran	20 963	165 212 000
Slengseng	175 989	1 055 934 000
Ikan lainnya	29 560	199 267 000
Udang Barong	1 097	242 600 000
Kerang Darah	2 211	50 403 000
Kabupaten Lumajang	5 656 557	80 684 734 000

Sumber/ *Source* : Dinas Perikanan Kabupaten Lumajang/ *Fisheries departement in Lumajang Regency*

Tabel
Table 5.4.3

Produksi Perairan Umum Menurut Jenis Ikan di Kabupaten Lumajang, 2021
Public Water Production According to Fish Species in Lumajang Regency, 2021

Jenis Ikan Type of Fish	Produksi / Production (Kg)			Total Produksi Total Production
	Sungai / River	Danau / Lake	Rawa / Swamp	
(1)	(2)	(3)	(4)	(5)
Mas	4 087	6 539	4 415	15 041
Tawes	9 261	13 400	9 824	32 485
Nila	76 331	102 866	52 186	231 383
Gabus	2 102	1 346	1 945	5 393
Lele	27 143	7 927	7 569	42 639
Sidat	1 717	-	758	2 475
Ikan Lainnya	42 381	45 336	34 208	121 925
Udang Galah	-	1 232	366	1 598
Udang Tawar	-	25 857	16 686	42 543
Udang Lainnya	-	66 278	102 983	169 261
Siput / Bekicot	-	36 031	71 630	107 661
Kabupaten Lumajang	163 022	306 812	302 570	772 404

Sumber/ Source : Dinas Perikanan Kabupaten Lumajang/ Fisheries departement in Lumajang Regency

Tabel 5.4.4 **Produksi Udang Vanamae dengan Budidaya Tambak Menurut Bulan di Kabupaten Lumajang, 2021**
Vanamae Shrimp Production by Pond Cultivation According to Month in Lumajang Regency, 2021

Bulan <i>Month</i>	Produksi (Kg) <i>Production (Kg)</i>	Nilai Produksi (Rp) <i>Production Value (Rp)</i>
(1)	(2)	(3)
Januari	-	-
Februari	131 000	6 550 000 000
Maret	104 000	5 200 000 000
April	-	-
Mei	26 000	1 170 000 000
Juni	152 000	6 840 000 000
Juli	-	-
Agustus	-	-
September	180 000	10 800 000 000
Oktober	-	-
November	105 200	6 312 000 000
Desember	134 800	8 762 000 000
Kabupaten Lumajang	833 000	45 634 000 000

Sumber/ Source : Dinas Perikanan Kabupaten Lumajang/ Fisheries departement in Lumajang Regency

Tabel
Table 5.4.5

Produksi Jenis Ikan dengan Budidaya Karamba (KJA dan Karamba) Menurut Bulan di Kabupaten Lumajang, 2021
Production of Fish Species by Karamba Cultivation According to Month in Lumajang Regency, 2021

Bulan Month	Jenis Ikan / Fish Species			
	Mas / Goldfish		Nila / Parrot Fish	
	Produksi (kg) Production (kg)	Nilai Produksi (Rp) Production Value (Rp)	Produksi (kg) Production (kg)	Nilai Produksi (Rp) Production Value (Rp)
(1)	(2)	(3)	(4)	(5)
Januari	60	1 500 000	59 010	1 298 220 000
Februari	35	875 000	39 960	879 120 000
Maret	-	-	26 660	586 520 000
April	100	3 000 000	50 309	1 358 343 000
Mei	100	2 700 000	100 609	2 615 834 000
Juni	75	2 025 000	34 089	886 314 000
Juli	76	2 280 000	85 695	2 313 765 000
Agustus	30	900 000	82 035	2 214 945 000
September	20	600 000	79 551	2 147 877 000
Oktober	60	1 800 000	67 370	1 684 250 000
November	80	2 400 000	78 061	2 029 586 000
Desember	85	2 550 000	115 325	3 459 750 000
Kabupaten Lumajang	721	20 630 000	818 674	21 474 524 000

Sumber/ Source : Dinas Perikanan Kabupaten Lumajang/ Fisheries departement in Lumajang Regency

Lanjutan Tabel/Continued Table 5.4.5

Bulan Month	Jenis Ikan / Fish Spesies			
	Tawes / Tawes Fish		Patin / Patin Fish	
	Produksi (kg) Production (kg)	Nilai Produksi (Rp) Production Value (Rp)	Produksi (kg) Production (kg)	Nilai Produksi (Rp) Production Value (Rp)
(1)	(6)	(7)	(8)	(9)
Januari	-	-	-	-
Februari	60	900 000	-	-
Maret	-	-	-	-
April	-	-	-	-
Mei	40	480 000	-	-
Juni	70	1 050 000	-	-
Juli	28	392	-	-
Agustus	20	280	-	-
September	27	378	-	-
Oktober	45	675	-	-
November	38	570	-	-
Desember	40	600	-	-
Lumajang	368	2 432 895	-	-

Sumber/ Source : Dinas Perikanan Kabupaten Lumajang/ Fisheries departement in Lumajang Regency

5.5 TANAMAN PANGAN FOOD PLANTS

Tabel 5.5.1 Luas Panen, Produksi dan Rata-Rata Produksi Tanaman Bahan Pangan (irigasi) Menurut Jenis Tanaman (ton) di Kabupaten Lumajang, 2021
Harvested Area, Production, and Average of Foodstuff Plants (Irrigation) in Lumajang Regency (ton), 2021

Jenis Tanaman <i>Kind of Plants</i>	Luas Panen <i>Harvest Area</i> Ha	Produksi <i>Production</i> (Kw)	Average <i>Rate</i> (Kw/Ha)
(1)	(2)	(3)	(4)
Padi/ <i>Paddy</i>	78 093	4 816 728	61,68
Jagung/ <i>Maize</i>	16 763	978 112	58,35
Ubi Kayu/ <i>Cassava</i>	18	5 360	297,78
Ubi Jalar/ <i>Sweet Potatoes</i>	411	97 120	236,30
Kacang Tanah/ <i>Peanuts</i>	149	2 122	14,24
Kedelai/ <i>Soyabeans</i>	198	2 892	14,61
Kacang Hijau/ <i>Mungbeans</i>	15	180	12,00
Sorgum/ <i>Sorgum</i>	-	-	-

Sumber/ *Source* : Dinas Pertanian Kabupaten Lumajang/ *Agriculture departement in Lumajang Regency*

Tabel
Table 5.5.2

Luas Areal, Produksi, dan Produktivitas Pertanian Rakyat Padi (Irigasi) Menurut Kecamatan di Kabupaten Lumajang, 2021
Harvest Area, Production, and Yield Rate of Food Crops (Irrigation) in Lumajang Regency, 2021

Kecamatan Subdistricts	Luas Areal Harvest Area (Ha)	Produksi Production (Kw)	Produktivitas Yield Rate (Kw/Ha)
(1)	(2)	(3)	(4)
Tempursari	2 611	160 778	61,58
Pronojiwo	1 471	92 478	62,87
Candipuro	13 368	854 691	63,94
Pasirian	10 407	608 303	58,45
Tempeh	5 103	293 810	57,58
Lumajang	3 959	245 877	62,11
Sumbersuko	2 444	144 213	59,01
Tekung	4 139	249 584	60,30
Kunir	2 988	179 481	60,07
Yosowilangun	6 147	375 164	61,03
Rowokangkung	4 255	286 569	67,35
Jatiroto	3 654	241 901	66,20
Randuagung	4 692	282 384	60,18
Sukodono	4 662	332 142	71,24
Padang	1 410	80 556	57,13
Senduro	2 904	186 546	64,24
Pasrujambe	672	38 914	57,91
Gucialit	-	-	-
Kedungjajang	941	53 850	57,23
Klakah	2 266	109 488	48,32
Ranuyoso	-	-	-
2021	78 093	4 816 728	61,68
2020	79 159	4 881 825	61,67
2019	79 843	4 969 874	62,25
2018	78 176	4 848 543	62,02
2017	79 050	4 872 685	61,64

Lanjutan Tabel/*Continued Table 5.5.2*

Kecamatan Subdistricts	Luas Areal Harvest Area (Ha)	Produksi Production (Kw)	Produktivitas Yield Rate (Kw/Ha)	
(1)	(2)	(3)	(4)	
Kabupaten Lumajang	2016	80 542	5 087 171	63,16
	2015	74 120	4 661 214	62,89
	2014	70 229	4 393 795	62,56
	2013	70 375	4 377 565	62,20
	2012	73 024	4 432 155	60,69
	2011	68 709	4 136 645	60,21
	2010	70 712	4 289 694	60,66
	2009	68 903	4 250 112	61,68
	2008	67 354	3 831 297	56,88

Sumber/ Source : Dinas Pertanian Kabupaten Lumajang/ Agriculture departement in Lumajang Regency

INDUSTRI DAN PERTAMBANGAN



3 Industri Kecil Menengah dengan **Nilai Produksi terbesar** di Lumajang, 2021:

Pengolahan Susu Segar dan Krim	16,18%
Peralatan Dapur dari Logam	13,7%
Roti	13,07%



Minuman, Hasil Tembakau, dan Bahan Penyegar memiliki jumlah unit usaha, tenaga kerja, nilai investasi, dan nilai produksi terbesar di sektor ekonomi Lumajang

ENERGI



Pelanggan air pada tahun 2021 di Lumajang sebesar **33.331 pelanggan**. Pelanggan terbesar untuk **kebutuhan rumah tangga 94 persen**

Rumah Tangga | 94%

Sosial Umum
Instansi Pemerintah
Industri dan Niaga



Total air yang disalurkan sebesar **7.433.390.000 liter**



Jumlah **listrik dengan distribusi dan nilai tertinggi** tahun 2021 yaitu pada bulan **September**

PENJELASAN TEKNIS

1. Pengumpulan data industri besar dan sedang dilakukan melalui Survei Industri Besar dan Sedang yang dilaksanakan setiap tahun secara lengkap (sensus) sejak tahun 1975. Survei Industri Besar dan Sedang mencakup semua perusahaan industri yang mempunyai tenaga kerja 20 orang atau lebih dengan menggunakan kuesioner II A.
2. Klasifikasi industri yang digunakan dalam survei ini berdasar kepada Klasifikasi Baku Lapangan Usaha Indonesia (KBLI). KBLI adalah klasifikasi lapangan usaha yang berdasar kepada International Standard Industrial Classification of All Economic Activities (ISIC) revisi 4 yang telah disesuaikan dengan kondisi Indonesia.
3. Industri manufaktur adalah suatu kegiatan ekonomi yang melakukan kegiatan mengubah suatu barang dasar secara mekanis, kimia, atau dengan tangan sehingga menjadi barang jadi/setengah jadi, dan atau barang yang kurang nilainya menjadi barang yang lebih tinggi nilainya, dan sifatnya lebih dekat kepada pemakai akhir. Termasuk dalam kegiatan ini adalah jasa industri dan pekerjaan perakitan.

TECHNICAL NOTES

1. *Data collection of large and medium scale manufacturing is conducted through The Large and Medium Manufacturing Establishment Survey that has been done annually for all industries (census) since 1975. Large and Medium Manufacturing Establishment Survey covers all manufactures/industries with 20 workers or more by questionnaire II A.*
2. *The industrial classification adopted in this survey refers to the Klasifikasi Baku Lapangan Usaha Indonesia (KBLI). KBLI is classification of economic activities based on the International Standard Industrial Classification of All Economic Activities (ISIC rev 4) that has been modified according to the local condition in Indonesia.*
3. *Manufacturing industry is defined as an economic activity processing basic goods mechanically, chemicals or manually into final or intermediate goods. It is also defined as processing of lower value goods into higher value goods as final or intermediate products. The activities also include services for manufacturing and assembling.*

4. Jasa industri adalah kegiatan industri yang melayani keperluan pihak lain. Pada kegiatan ini bahan baku disediakan oleh pihak lain sedangkan pihak pengolah hanya melakukan pengolahannya dengan mendapat imbalan sebagai balas jasa (upah maklon).
 5. Perusahaan atau usaha industri adalah suatu unit (kesatuan) usaha yang melakukan kegiatan ekonomi, bertujuan menghasilkan barang atau jasa, terletak pada suatu bangunan atau lokasi tertentu, dan mempunyai catatan administrasi tersendiri mengenai produksi dan struktur biaya serta ada seorang atau lebih yang bertanggung jawab atas usaha tersebut.
 6. Industri manufaktur dikelompokkan ke dalam 4 golongan berdasarkan banyaknya pekerja, yaitu: industri besar (100 orang pekerja atau lebih), industri sedang/menengah (20–99 orang pekerja), industri kecil (5–19 orang pekerja), dan industri mikro (1–4 orang pekerja).
 7. Pelanggan adalah individu atau kelompok, baik rumah tangga, perusahaan atau institusi non profit yang membeli air bersih dari perusahaan air bersih.
4. *Services for manufacturing is defined as a manufacturing activity which serving other manufacturing establishments. In this case, raw materials are supplied by others while the workers are paid as a compensation for processing raw materials.*
 5. *A manufacturing establishment is defined as a production unit engaged in economic activity, producing goods or services, located in a building or in a certain location, keeping a business record concerning the production and cost structure, and having a person or more that are responsible to those activities.*
 6. *Manufacturing industries are categorized into four groups, based on the number of employees: large scale manufacturing (100 employees or more), medium scale manufacturing (20–99 employees), small scale manufacturing (5–19 employees), and micro industry (1–4 employees).*
 7. *Customers are individuals or groups, whether household, company or non-profit institutions that buy water supply from water supply establishment.*

8. Air disalurkan adalah volume air bersih dari perusahaan air bersih.
8. *Distributed water is the volume of water supply from water supply establishment.*

<https://lumajangkab.bps.go.id>

ULASAN

Pada tahun 2021 jumlah air yang disalurkan sebesar 7.433.390 m³ meningkat dari tahun 2020 sebesar 1,08 persen dengan nilai 22.751.087.180 rupiah (Tabel 6.2).

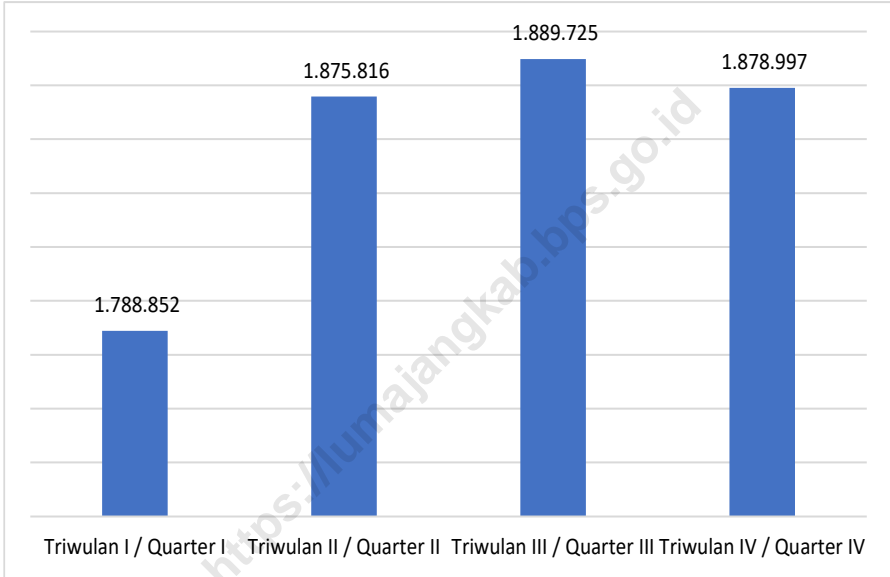
DESCRIPTION

In 2021, amount of water distributed is 7.433.390 m³ were increase from 2020 1,08 percent with a value of 22.751.087.180 rupiah (Table 6.2).

<https://lumajangkab.bps.go.id>

Gambar 6.1
Figures

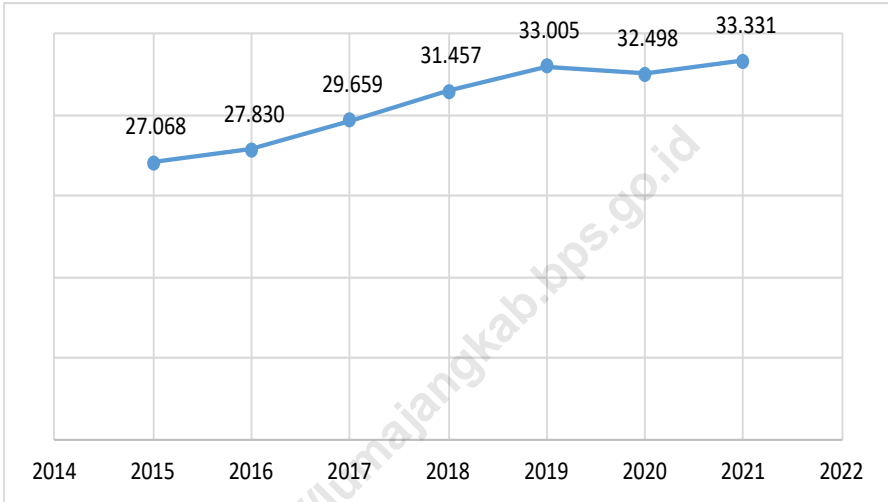
**Jumlah Volume Air yang Disalurkan Kabupaten Lumajang
Per Triwulan Perumda Air Minum Tirta Mahameru
Kabupaten Lumajang (m³), 2021**
**Amount of Volume of Water Distributed of Perumda Air
Minum Tirta Mahameru in Lumajang Regency (m³), 2021**



Sumber/Source : Perumda Air Minum Tirta Mahameru Kabupaten Lumajang/ Government's Water Treatment Company of Lumajang Regency

Gambar 6.2
Figures

Jumlah Pelanggan Air Bersih di Kabupaten Lumajang, 2021
Number of Customers Clean Water in Lumajang Regency, 2021



Sumber/Source : Perumda Air Minum Tirta Mahameru Kabupaten Lumajang/ Government's Water Treatment Company of Lumajang Regency

Tabel
Table 6.1**Jumlah Pelanggan dan Air Bersih yang Disalurkan
menurut Pelanggan di Kabupaten Lumajang, 2021**
**Number of Customers and Distributed Clean Water by Type
of Customers in Lumajang Regency, 2021**

Jenis Pelanggan <i>Type of Customers</i>	Pelanggan <i>Number of Customers</i>	Air Disalurkan <i>Distributed Water</i> (m ³)	Nilai <i>Value</i> (Rp)
(1)	(2)	(3)	(4)
Sosial Umum (A1)/ <i>General Social</i>	141	85 034	104 815 070
Sosial Khusus (A2)/ <i>Exclusive Social</i>	931	491 398	1 103 453 835
Rumah Tangga A/ <i>Household</i>	1 459	311 470	705 323 085
Rumah Tangga B/ <i>Household</i>	29 954	6 021 302	18 282 225 300
Instansi Pemerintah / <i>Government Institution</i>	166	335 417	1 271 930 405
Niaga Kecil C1/ <i>Trade</i>	666	180 370	1 039 370 695
Niaga Besar C2/ <i>Trade</i>	8	5 558	37 861 290
Industri Kecil/ <i>Industry</i>	6	2 841	26 107 500
Industri Besar C4/ <i>Industry Khusus/Exclusive</i>	-	-	-
	-	-	-
2021	33 331	7 433 390	22 751 087 180
2020	32 498	7 354 172	22 099 251 365
2019	33 005	7 238 680	21 503 752 260
2018	31 457	6 903 552	20 510 050 555
2017	29 659	6 713 144	20 027 133 880
2016	27 830	6 260 259	18 640 527 335
2015	27 068	3 358 162	17 411 923 485

Sumber/Source: Perumda Air Minum Tirta Mahameru Kabupaten Lumajang/ *Government's Water Treatment Company of Lumajang Regency*

Tabel
Table 6.2

**Jumlah Volume Air yang Disalurkan, Pendapatan
Penjualan Air Bersih Per Triwulan Perumda Air Minum
Tirta Mahameru Kabupaten Lumajang, 2021**
*Amount of Volume of Water Distributed, Revenue of Joint
Water Sales Per Quarter of perumda Air Minum Tirta
Mahameru in Lumajang Regency, 2021*

Triwulan Quarter	Volume Air yang Disalurkan Volume of Water Channeled (m3)	Pendapatan Penjualan Air Bersih Clean Water Sales Revenue (Rp)
(1)	(2)	(3)
Triwulan / Quarter I	1 788 852	5 452 409 210
Triwulan / Quarter II	1 875 816	5 691 382 340
Triwulan / Quarter III	1 889 725	5 731 712 400
Triwulan / Quarter IV	1 878 997	5 695 583 230
Kabupaten Lumajang	2021	7 433 390
	2020	7 354 172
	2019	7 238 680

Catatan/Note: ...

Sumber/Source: Perumda Air Minum Tirta Mahameru Kabupaten Lumajang/ Government's Water Treatment Company of Lumajang Regency

Tabel
Table 6.3**Jumlah dan Upah Tenaga Kerja serta Biaya Bahan per Bulan di Kabupaten Lumajang, 2021**
Number and Labour Wages also Material Cost per Month in Lumajang Regency, 2021

Bulan Month	Tenaga Kerja Labour	Upah Tenaga Kerja Labour Wages (Rp)	Biaya Bahan Material Cost (Rp)
(1)	(2)	(3)	(4)
Januari	149	430 223 049	341 835 641
Februari	147	426 782 240	320 176 391
Maret	148	437 356 790	360 753 007
April	148	448 681 527	345 102 350
Mei	148	448 260 419	410 545 807
Juni	148	448 306 029	398 807 194
Juli	148	448 604 928	406 599 957
Agustus	147	444 708 170	394 044 135
September	146	462 166 510	340 876 460
Oktober	144	456 214 287	339 792 367
November	143	451 442 237	324 975 039
Desember	142	448 130 808	333 706 704
2021	142	5 350 876 994	4 317 215 052
2020	147	4 719 766 878	3 876 515 490
Kabupaten Lumajang 2019	161	5 094 657 004	4 190 337 682
2018	170	5 344 990 208	4 010 768 348
2017	163	5 642 568 935	11 394 788 264
2016	162	4 968 730 499	8 557 984 075

Catatan/Note: ...

Sumber/Source: Perumda Air Minum Tirta Mahameru Kabupaten Lumajang/ Government's Water Treatment Company of Lumajang Regency

Tabel 6.4
Table**Nilai Produksi Industri Kecil Menengah Menurut Jenis Komoditi dan Bulan di Kabupaten Lumajang, 2021**
Production Value of Small and Medium Industry by Type of Commodities and Month in Lumajang Regency, 2021

Komoditas Commodity	Januari January (Rp)	February February (Rp)	Maret March (Rp)	April April (Rp)
(2)	(3)	(4)	(5)	(6)
Pengolahan Dan Pengawetan Untuk Ikan dan Daging	28 631 900	31 425 300	23 045 200	52 375 500
Pengolahan Kopi	122 196 100	86 138 200	130 208 900	130 208 900
Cemilan Mie	-	-	-	-
Jahe Instan	4 234 000	3 770 000	3 944 000	4 234 000
Sabun Susu Herbal	9 741 600	10 692 000	7 840 800	17 820 000
Pengolahan Susu Segar dan Krim	549 963 400	471 397 200	471 397 200	471 397 200
Roti	387 067 200	412 448 700	272 850 700	412 448 700
Tepung Crispy Serba Guna	47 040 000	50 568 000	55 272 000	57 624 000
Teh Kelor	300 000	300 000	500 000	200 000
Tempe	351 952 000	351 952 000	351 952 000	402 230 000
Coklat	50 670 000	67 560 000	76 005 000	101 340 000
Tahu	325 935 000	325 935 000	325 935 000	372 497 000
Madu	-	-	-	-
Peralatan Dapur dari Logam	266 076 000	332 595 000	399 114 000	498 893 000
Kerajinan Perak	116 510 000	233 020 000	174 765 000	436 913 000
Produk Farmasi Untuk Hewan	55 125 000	31 500 000	63 000 000	39 375 000
Sulam Jahit	16 410 000	16 410 000	16 410 000	27 350 000
Percetakan	303 632 000	323 541 000	214 036 000	323 541 000
Kabupaten Lumajang	2 635 484 200	2 749 252 400	2 586 275 800	3 348 447 300

Lanjutan Tabel/Continued Table 6.4

Komoditas Commodity	Mei May (Rp)	Juni June (Rp)	Juli July (Rp)	Agustus August (Rp)
(2)	(3)	(4)	(5)	(6)
Pengolahan Dan Pengawetan Untuk Ikan dan Daging	31 425 300	30 028 600	47 487 100	67 040 600
Pengolahan Kopi	110 176 800	106 170 400	136 218 600	172 276 500
Cemilan Mie	-	-	-	-
Jahe Instan	4 350 000	4 350 000	4 814 000	5 046 000
Sabun Susu Herbal	10 692 000	10 216 800	16 156 800	22 809 600
Pengolahan Susu Segar dan Krim	589 246 500	549 963 400	628 529 600	707 095 800
Roti	348 995 000	336 304 300	431 484 800	545 701 400
Tepung Crispy Serba Guna	78 792 000	62 328 000	92 904 000	117 600 000
Teh Kelor	500 000	500 000	700 000	500 000
Tempe	502 788 000	502 788 000	402 230 000	402 230 000
Coklat	152 010 000	101 340 000	126 675 000	160 455 000
Tahu	465 622 000	419 064 000	372 497 000	372 497 000
Madu	-	-	-	-
Peralatan Dapur dari Logam	432 373 000	465 633 000	532 152 000	764 968 000
Kerajinan Perak	524 295 000	349 530 000	495 167 000	669 932 000
Produk Farmasi Untuk Hewan	47 250 000	70 875 000	55 125 000	86 625 000
Sulam Jahit	21 880 000	27 350 000	21 880 000	49 230 000
Percetakan	273 767 000	263 811 500	338 474 500	428 071 000
Kabupaten Lumajang	3 594 162 600	3 300 253 000	3 702 495 400	4 572 077 900

Lanjutan Tabel/Continued Table 6.4

Komoditas Commodity	September September (Rp)	Oktober October (Rp)	November November (Rp)	Desember December (Rp)
(2)	(3)	(4)	(5)	(6)
Pengolahan Dan Pengawetan Untuk Ikan dan Daging	78 214 200	103 354 300	95 672 600	109 639 400
Pengolahan Kopi	204 327 900	256 411 553	254 408 300	294 473 104
Cemilan Mie	-	-	-	-
Jahe Instan	4 930 000	5 336 000	5 626 000	7 366 000
Sabun Susu Herbal	26 611 200	35 164 800	32 551 200	37 303 200
Pengolahan Susu Segar dan Krim	785 662 000	722 809 000	864 228 200	1 044 930 500
Roti	647 227 200	812 206 700	805 861 500	932 768 800
Tepung Crispy Serba Guna	131 712 000	141 120 000	152 880 000	188 160 000
Teh Kelor	500 000	600 000	600 000	500 000
Tempe	402 230 000	402 230 000	502 788 000	452 515 000
Coklat	185 790 000	194 235 000	219 570 000	253 350 000
Tahu	372 497 000	372 497 000	465 622 000	465 622 000
Madu	-	-	-	-
Peralatan Dapur dari Logam	532 152 000	864 747 000	731 709 000	831 488 000
Kerajinan Perak	640 805 000	757 315 000	699 060 000	728 188 000
Produk Farmasi Untuk Hewan	78 750 000	94 500 000	78 750 000	86 626 000
Sulam Jahit	76 580 000	92 990 000	87 520 000	92 990 000
Percetakan	507 711 000	637 128 500	632 151 000	731 702 000
Kabupaten Lumajang	4 675 699 500	5 492 644 853	5 628 997 800	6 257 622 004

Lanjutan Tabel/*Continued Table 6.4*

Komoditas Commodity	Jumlah Total (Rp)
(2)	(15)
Pengolahan Dan Pengawetan Untuk Ikan dan Daging	698 340 000
Pengolahan Kopi	2 003 215 257
Cemilan Mie	-
Jahe Instan	58 000 000
Sabun Susu Herbal	237 600 000
Pengolahan Susu Segar dan Krim	7 856 620 000
Roti	6 345 365 000
Tepung Crispy Serba Guna	1 176 000 000
Teh Kelor	5 700 000
Tempe	5 027 885 000
Coklat	1 689 000 000
Tahu	4 656 220 000
Madu	-
Peralatan Dapur dari Logam	6 651 900 000
Kerajinan Perak	5 825 500 000
Produk Farmasi Untuk Hewan	787 501 000
Sulam Jahit	547 000 000
Percetakan	4 977 566 500
Kabupaten Lumajang	48 543 412 757

Sumber/ Source : Dinas Perdagangan Kabupaten Lumajang/ Trade Office of Lumajang Regency

Tabel
Table 6.5

Jumlah Unit Usaha, Tenaga Kerja, Nilai Investasi, dan Nilai Produksi Industri Kecil Menengah Menurut Sektor Ekonomi di Kabupaten Lumajang, 2021
Number of Business Units, Labour, Investment Value, and Production Value of Small and Medium Industries by Economic Sector in Lumajang Regency, 2021

No	Sektor Ekonomi Economic Sector	Jumlah/Total			
		Unit Usaha/ Business Unit	Tenaga Kerja/ Labour	Nilai Investasi/ Investment Value	Nilai Produksi/ Production Value
(1)	(2)	(3)	(4)	(5)	(6)
1	Hasil Pertanian, Kehutanan dan Perkebunan	28 631 900	31 425 300	23 045 200	52 375 500
2	Minuman, Hasil Tembakau dan Bahan Penyegar	122 196 100	86 138 200	130 208 900	130 208 900
3	Logam, Mesin dan Alat Transportasi	-	-	-	-
4	Kimia, Tekstil dan Aneka	4 234 000	3 770 000	3 944 000	4 234 000
5	Elektronika dan Telematika	9 741 600	10 692 000	7 840 800	17 820 000

Sumber/Source : Dinas Perdagangan Kabupaten Lumajang/ Trade Office of Lumajang Regency

Tabel 6.6
Table

Jumlah Listrik yang Disalurkan per Bulan oleh Unit Layanan Pelanggan (ULP) Lumajang, 2021
Number of Electricity per Month Distributed by Lumajang Customer Service Unit, 2021

Bulan Month	Listrik Electricity (KWH)	Pendapatan Revenue (Rp)
(1)	(2)	(3)
Januari	23 069 139	17 529 848 303
Februari	18 645 948	14 836 864 121
Maret	20 607 736	17 830 676 279
April	20 607 736	18 217 236 821
Mei	20 346 067	19 050 736 943
Juni	23 051 495	22 413 428 297
Juli	22 237 283	21 322 577 550
Agustus	23 342 914	22 152 749 501
September	23 355 357	22 348 532 485
Oktober	23 194 676	22 048 080 827
November	19 069 289	17 373 131 080
Desember	20 183 169	19 567 982 642

Sumber/Source : Unit Layanan Pelanggan Lumajang/ Lumajang Customer Service

7

PARIWISATA (Tourism)

Wisata Paling Banyak Dikunjungi

- 1** Pemandian Alam Tirtosari View **62.807** 
- 2** Hutan Bambu **56.735** 
- 3** Pemandian Alam Selokambang **49.499** 
- 4** Pemandian Joyokarto **43.491** 
- 5** Taman Wisata Tambuh Raya Idaman **30.751** 

Jumlah Hotel



Jumlah Resto/ Rumah Makan



PENJELASAN TEKNIS

1. Wisatawan mancanegara (wisman) ialah setiap pengunjung yang mengunjungi suatu negara di luar tempat tinggalnya, didorong oleh satu atau beberapa keperluan tanpa bermaksud memperoleh penghasilan di tempat yang dikunjungi dan lamanya kunjungan tersebut tidak lebih dari satu tahun (12 bulan). Definisi ini mencakup 2 (dua) kategori wisatawan mancanegara, yaitu :

- a. Wisatawan (turis) ialah setiap pengunjung seperti definisi di atas yang tinggal paling sedikit 24 jam, akan tetapi tidak lebih dari 1 (satu) tahun di tempat yang dikunjungi, dengan maksud antara lain: berlibur, rekreasi, olah raga, bisnis, menghadiri pertemuan, studi, dan kunjungan dengan alasan kesehatan.
- b. Excursionist ialah setiap pengunjung seperti definisi di atas yang tinggal kurang dari 24 jam di tempat yang dikunjungi (termasuk "Cruise passengers"). Cruise Passengers ialah setiap pengunjung yang tiba di suatu negara di mana mereka tidak menginap di akomodasi yang tersedia di negara tersebut, misalnya dengan kapal laut.

TECHNICAL NOTES

1. *Visitor is any person visiting a country other than his usual place of residence for any reason other than for earning income in the country visited, and the length of stay is no more than one year (12 months). This definition covers two categories of foreign visitors, namely:*

- a. *Tourist" is any visitor staying for at least 24 hours, but no more than one year, in the country visited, with the intention of visiting, and for any of these purposes: Pleasure, recreation and sports, Business, visiting friends and relatives, missions, attending meetings, conferences, visit for health reasons and study.*
- b. *"Excursionist" is any visitor staying less than 24 hours in the country visited including, "Cruise Passengers", i.e. visitors arriving in a country without staying in any accommodation available in the visited country.*

2. Rata-rata lama tinggal adalah rata-rata waktu tinggal wisatawan mancanegara di Indonesia untuk satu kali kunjungan.
 3. Usaha penyediaan akomodasi adalah usaha yang menyediakan pelayanan penginapan yang dapat dilengkapi dengan pelayanan pariwisata lainnya. Usaha penyediaan akomodasi dapat berupa hotel, vila, pondok wisata, bumi perkemahan, persinggahan karavan, dan akomodasi lainnya yang digunakan untuk tujuan pariwisata.
 4. Hotel adalah penyediaan akomodasi secara harian berupa kamar-kamar di dalam satu bangunan yang dapat dilengkapi dengan jasa pelayanan makan dan minum, kegiatan hiburan dan atau fasilitas lainnya. Hotel terdiri dari hotel berbintang dan hotel non- bintang.
 5. Hotel bintang adalah usaha penyediaan jasa pelayanan penginapan, makan minum serta jasa lainnya bagi umum dengan menggunakan sebagian atau seluruh bangunan. Usaha ini dikelola secara komersial serta memenuhi ketentuan persyaratan sebagai hotel bintang (termasuk berlian) yang ditetapkan dalam surat keputusan instansi yang
2. *Average length of stay is the average stay duration of foreign visitor in Indonesia for one trip.*
 3. *The business of providing accommodation is a business that provides specialty services that can be equipped with other tourism services. It includes hotel, villa, cottage, camping, caravan stop, and other accommodation that are used for tourism purposes.*
 4. *Hotel is a daily supply of accommodation rooms within a building which can be equipped with eating and drinking services, entertainment activities and/or other facilities. Hotel consists of a classified hotel and a non-classified hotel.*
 5. *A star hotel is the business of providing an accommodation, eating and drinking as well as other services for the public by using a building or a part of a building. It is managed commercially and meets specified requirements as a star hotel (including diamonds) set forth in the decree of fostering agency. For example, five star hotel, four star hotel, and so on.*

membinanya. Misalnya hotel bintang lima, hotel bintang empat dan seterusnya.

- | | |
|---|---|
| <p>6. Tingkat penghunian kamar hotel adalah persentase banyaknya malam kamar yang dihuni terhadap banyaknya malam kamar yang tersedia.</p> | <p>6. <i>Room occupancy rate is the number of room-nights occupied divided by the number of room-nights available, multiplied by 100 percent.</i></p> |
| <p>7. Rata-rata lamanya tamu menginap adalah banyaknya malam tempat tidur yang terpakai (malam tamu) dengan banyaknya tamu yang menginap di hotel atau akomodasi lainnya.</p> | <p>7. <i>Average length of stay is the number of bed-nights used (guest night) divided by the number of guests coming to spend the night at the accommodation</i></p> |

ULASAN**Pariwisata**

Jenis wisata yang terdapat di Kabupaten Lumajang terdiri atas wisata alam dan wisata buatan. Objek wisata yang tercatat di Dinas Kebudayaan dan Pariwisata Kabupaten Lumajang adalah sebanyak 38. Wisatawan yang berkunjung ke Kabupaten Lumajang pada tahun 2021 sebanyak 379.748. Jumlah wisatawan mancanegara dan domestik dapat dilihat pada Tabel 7.3.

Hotel

Berdasarkan data Dinas Kebudayaan dan Pariwisata Kabupaten Lumajang, terdapat 5 Kecamatan yang mempunyai fasilitas akomodasi berupa hotel, yang meliputi: 9 unit di Kecamatan Lumajang, 1 unit di Kecamatan Tekung, 2 unit di Kecamatan Sukodono, 1 unit di Kecamatan Senduro, dan 1 unit di Kecamatan Klakah (Tabel 7.2).

DESCRIPTION**Tourism**

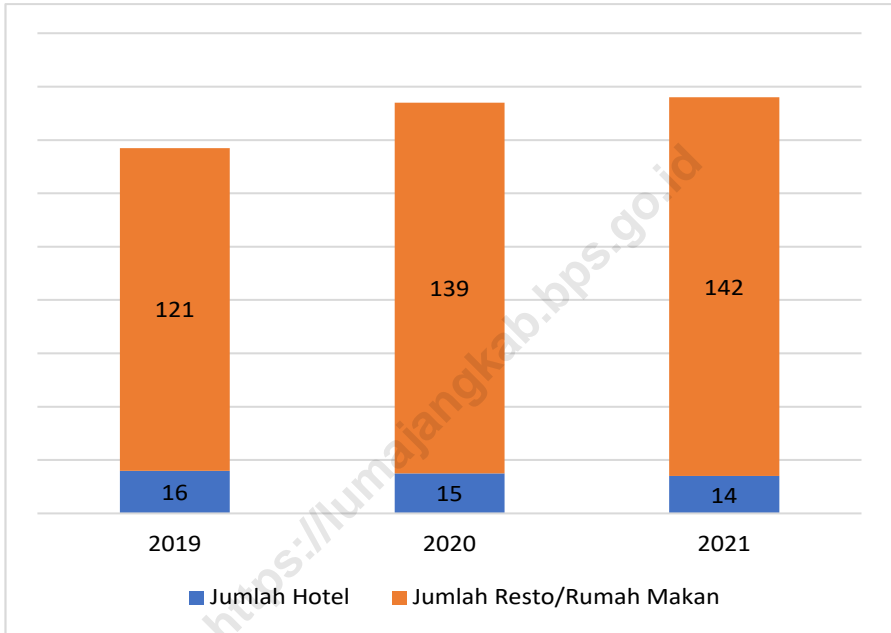
The types of tourism in Lumajang Regency consist of natural tourism and artificial tourism. The tourism objects recorded in the Lumajang Regency Culture and Tourism Service are 36. Tourists visiting Lumajang Regency in 2021 were 379,748. The number of foreign tourists and domestic can be seen in Table 7.3.

Hotel

Based on data from the Lumajang Regency Culture and Tourism Office, there are 5 Subdistricts that have accommodation facilities in the form of hotels, which include: 9 units in Lumajang District, 1 unit in Tekung District, 2 units in Sukodono District, 1 unit in Senduro District, and 1 unit in Klakah District (Table 7.2).

Gambar 7.1
Figures

Jumlah Rumah Makan dan Hotel di Kabupaten Lumajang, 2019- 2021
Number of Restaurants and Hotels in Lumajang Regency, 2019-2021



Sumber/Source: Dinas Kebudayaan dan Pariwisata Kabupaten Lumajang/ Culture and Tourism Service of Lumajang Regency

Tabel
Table 7.1

**Jumlah Rumah Makan/Restoran Menurut Kecamatan di
Kabupaten Lumajang, 2019–2021**
*Number of Restaurants by Subdistrict in Lumajang Regency,
2019–2021*

Kecamatan Subdistrict	2019	2020	2021
(1)	(3)	(4)	(5)
Tempursari	3	3	3
Pronojiwo	8	8	8
Candipuro	4	6	6
Pasirian	10	10	10
Tempeh	4	5	8
Lumajang	49	57	58
Sumbersuko	1	4	6
Tekung	1	1	1
Kunir	2	2	2
Yosowilangun	2	2	2
Rowokangkung	2	2	1
Jatiroto	3	3	3
Randuagung	1	3	3
Sukodono	4	6	8
Padang	1	1	1
Pasrujambe	2	0	-
Senduro	10	10	10
Gucialit	1	1	-
Kedungjajang	6	6	6
Klakah	6	7	4
Ranuyoso	1	2	2
Kabupaten Lumajang	121	139	142

Sumber/Source: Dinas Kebudayaan dan Pariwisata Kabupaten Lumajang/ Culture and Tourism Service of Lumajang Regency

Tabel
Table 7.2**Jumlah Hotel Menurut Kecamatan di Kabupaten Lumajang, 2019–2021**
Number of Hotel by Subdistrict in Lumajang Regency, 2019–2021

Kecamatan Subdistrict	2019	2020	2021
(1)	(3)	(4)	(5)
Tempursari	-	-	-
Pronojiwo	-	-	-
Candipuro	-	-	-
Pasirian	-	-	-
Tempeh	-	-	-
Lumajang	11	10	9
Sumbersuko	-	-	-
Tekung	1	1	1
Kunir	-	-	-
Yosowilangun	-	-	-
Rowokangkung	-	-	-
Jatiroto	-	-	-
Randuagung	-	-	-
Sukodono	2	2	2
Padang	-	-	-
Pasrujambe	-	-	-
Senduro	1	1	1
Gucialit	-	-	-
Kedungjajang	-	-	-
Klakah	1	1	1
Ranuyoso	-	-	-
Kabupaten Lumajang	16	15	14

Sumber/Source: Dinas Kebudayaan dan Pariwisata Kabupaten Lumajang/ Culture and Tourism Service of Lumajang Regency

Tabel
Table 7.3

Jumlah Kunjungan Wisatawan Nusantara dan Mancanegara di Kabupaten Lumajang, 2019–2021
Number of Visitors Domestic and International in Lumajang Regency, 2019–2021

Nama Objek Wisata	Wisatawan Nusantara	Wisatawan Mancanegara	Total
(1)	(4)	(5)	(6)
Candi Gedong Putri	-	-	-
Candi Randuagung	72	-	72
Goa Tetes	403	-	403
G. Lemongan	3 961	-	3 961
Hutan Bambu	56 735	-	56 735
Kolam Renang Veteran	2 428	-	2 428
Pantai Bambang	5 397	-	5 397
Air Terjun Trap Sewu	874	-	874
Air Terjun Kapas Biru	1 723	-	1 723
Pantai Watu Pecak	26 577	-	26 577
Pantai Wotgalih	14 573	-	14 573
Pemandian Alam Tirtosari View	62 807	-	62 807
Pemandian Joyokarto	43 941	-	43 941
Pemandian Alam Selokambang	49 499	-	49 499
Pemandian Tirtowono	4 382	-	4 382
Puncak B29	4 904	-	4 904
Pura Mandara Giri Semeru Agung	5 412	-	5 412
Kawasan Pendakian G. Semeru	4 940	-	4 940
Ranu Klakah	4 878	-	4 878
Ranu Pakis	245	-	245
Ranu Bedali	2 405	-	2 405

Lanjutan Tabel/*Continued Table 7.3*

Nama Objek Wisata	Wisatawan Nusantara	Wisatawan Mancanegara	Total
(1)	(4)	(5)	(6)
Kawasan Situs Biting	-	-	-
Taman Wisata TPI Tempursari	309	-	309
Museum Daerah Kab. Lumajang (Kawasan Wonorejo Terpadu) KWT	1 417	-	1 417
Waterpark (Kawasan Wonorejo Terpadu) KWT	8 310	-	8 310
View Point Air Terjun Tumpak Sewu Semeru	5 002	-	5 002
Kawasan Pantai Dampar Indah	3 559	-	3 559
Pemandian Telaga Semeru	1 105	-	1 105
Air Terjun Sumber Telu	1 139	-	1 139
Air Terjun Watu Lapis	325	-	325
Wisata Agro Kertowono	1 693	-	1 693
Pemandian Surojoyo	22 218	-	22 218
Air Terjun Kabut Pelangi	998	-	998
Pemandian Al-Kautsar	975	-	975
Gunung Wayang	3 547	-	3 547
Coban Sriti	1 200	-	1 200
Taman Wisata Tambuh Raya Idaman	30 751	-	30 751
Puncak Sriti	1 054	-	1 054
Kabupaten Lumajang	379 758	-	379 758

Sumber/*Source*: Dinas Kebudayaan dan Pariwisata Kabupaten Lumajang/ *Culture and Tourism Service of Lumajang Regency*

8

TRANSPORTASI & KOMUNIKASI

Transportation & Communication

● Panjang jalan Kab. Lumajang **1.109 km**

● Kondisi Jalan



Lalu Lintas Persuratan Kabupaten Lumajang

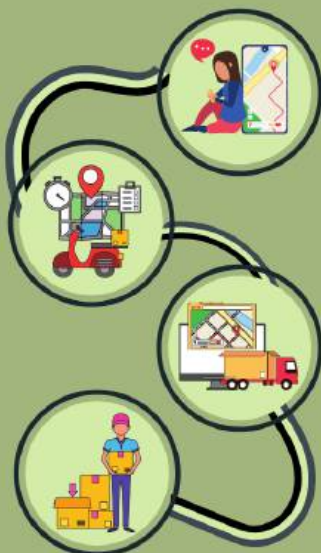
Surat Masuk

DN Dalam Negeri

279.274

LN Luar Negeri

276



Surat Keluar

DN Dalam Negeri

195.722

LN Luar Negeri

1.090

PENJELASAN TEKNIS

1. Kendaraan bermotor adalah setiap kendaraan yang digerakkan oleh peralatan teknik yang ada pada kendaraan tersebut, biasanya digunakan untuk angkutan orang atau barang di atas jalan raya selain kendaraan yang berjalan di atas rel. Kendaraan bermotor yang dicatat adalah semua jenis kendaraan kecuali kendaraan bermotor TNI/Polri dan Korps Diplomatik.
2. Kereta api adalah kendaraan dengan tenaga gerak (listrik, diesel atau tenaga uap) yang berjalan sendiri maupun dirangkikan dengan kendaraan lain, yang akan atau sedang bergerak di atas rel, terdiri dari kereta penumpang dan kereta barang.
3. Kantor Pos adalah tempat pemberi pelayanan komunikasi tertulis dan atau surat elektronik, layanan paket, layanan logistik, layanan transaksi keuangan, dan layanan keagenan pos untuk kepentingan umum. Rumah pos berfungsi sama seperti kantor pos dan kantor pos pembantu, bedanya rumah pos biasanya terletak di daerah terpencil.

TECHNICAL NOTES

1. *Motor vehicles are any kind of vehicles motorized by machine set up in those vehicles, they are usually used for transporting peoples or goods on roads except vehicles moving along a railway line. The data cover all kinds of motor vehicles except those belong to Indonesia Army Force Indonesian State Police and Diplomatic Corps.*
2. *Train is a coach or a number of coaches joined together, moving along a railway line. It can be passenger train or freight train.*
3. *Post Office is a service provider facility of written communication and or electronic mail, parcel service, logistics services, financial transaction services, and postal services to the public. Postal house has the same function as the post office and subsidiary of post office, the difference is that postal house is usually located in remote areas.*

ULASAN

Panjang jalan raya di Lumajang yang tergolong jalan kabupaten adalah 1.109,00 km sebagaimana Tabel 8.1.2. Sekitar 54 persen dari total panjang jalan provinsi pada tahun 2021 termasuk dalam kategori baik, 28 persen termasuk dalam kategori sedang, rusak ringan 13 persen dan berat ada 5 persen.

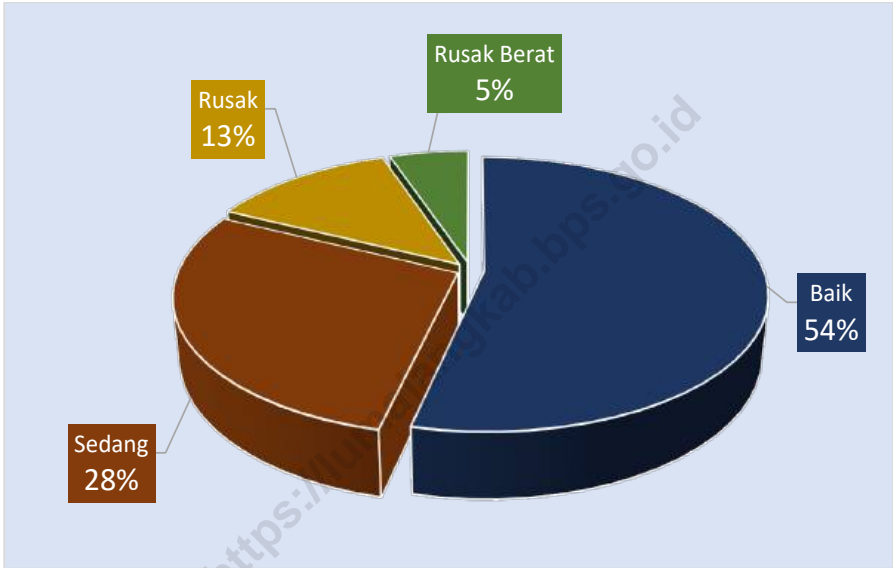
DESCRIPTION

Length of highway in Lumajang based on regency road was 1,109.00 km as shown in Table 8.1.2. About 54 percent of the total length of provincial roads in 2021 are in the good category, 28 percent are in the medium category, mild damage is 13 percent and weight is 5 percent.

<https://lumajangkab.bps.go.id>

Gambar 8.1
Figures

Panjang Jalan Menurut Kondisi Jalan di Kabupaten Lumajang (km), 2021
Length of Roads by Type of Road Surface in Lumajang Regency (km), 2021



Sumber/Source : Dinas Pekerjaan Umum dan Tata Ruang Kabupaten Lumajang/Public Works and Spatial Planning Service of Lumajang Regency

8.1 TRANSPORTASI TRANSPORTATION

Tabel 8.1.1 Panjang Jalan¹ Menurut Tingkat Kewenangan Pemerintahan di Kabupaten Lumajang (km), 2019–2021
Length of Roads¹ by Level of Government Authority in Lumajang Regency (km), 2019–2021

Tingkat Kewenangan Pemerintahan <i>Level of Government Authority</i>	2019	2020	2021
(1)	(2)	(3)	(4)
Negara ² /State ²
Provinsi/Province
Kabupaten/Kota <i>Regency/Municipality</i>	1 109	1 109	1 109
Jumlah/Total	1 109	1 109	1 109

Catatan/Note: ¹ Data tidak termasuk panjang jalan tol/*Excluding toll road*

² Berdasarkan Keputusan Menteri Pekerjaan Umum dan Perumahan Rakyat No. 248/KPTS/M/2016/*Based on Public Work and Public Housing Ministerial Decree No. 248/KPTS/M/2016*

Sumber/Source: Dinas Pekerjaan Umum dan Tata Ruang Kabupaten Lumajang/*Public Works and Spatial Planning Service of Lumajang Regency*

Tabel 8.1.2 Panjang Jalan Menurut Jenis Permukaan Jalan di Kabupaten Lumajang (km), 2019–2021
Table 8.1.2 Length of Roads by Type of Road Surface in Lumajang Regency (km), 2019–2021

Jenis Permukaan Jalan Type of Road Surface	2019	2020	2021
(1)	(2)	(3)	(4)
Aspal/Paved	1 057,200	1 067,317	1 007,81
Kerikil/Gravel	17,935	1,51	47,79
Tanah/Soil	-	-	13,5
Lainnya/Others	33,865	40,173	39,9
Jumlah/Total	1 109,00	1 109,00	1 109,00

Sumber/Source: Dinas Pekerjaan Umum dan Tata Ruang Kabupaten Lumajang/Public Works and Spatial Planning Service of Lumajang Regency

Tabel 8.1.3 Panjang Jalan Menurut Kondisi Jalan di Kabupaten Lumajang (km), 2019–2021
Table 8.1.3 Length of Roads by Condition of Roads in Lumajang Regency (km), 2019–2021

Kondisi Jalan Condition of Roads	2019	2020	2021
(1)	(2)	(3)	(4)
Baik/Good	790,8	753,41	595,02
Sedang/Moderate	107,84	119,54	316,02
Rusak/Damage	52,99	59,91	138,98
Rusak Berat/Severely Damage	157,37	176,14	58,98
Jumlah/Total	1 109,00	1 109,00	1 109,00

Sumber/Source: Dinas Pekerjaan Umum dan Tata Ruang Kabupaten Lumajang/Public Works and Spatial Planning Service of Lumajang Regency

Tabel 8.1.4 Jumlah Kendaraan Wajib Uji Pada Unit Pelaksana Uji Bekerja Kendaraan Bermotor Kabupaten Lumajang (unit), 2021
Number of Vehicles Mandatory Test at the Implementing Unit for Testing Motorized Vehicles in Lumajang Regency (units), 2021

Jenis Kendaraan Type of Vehicles	Umum/Publik		Publik		Jumlah Total	
	2020	2021	2020	2021	2020	2021
(1)	(2)	(3)	(4)	(5)		
Mobil Bus	285	293	300	307	585	600
Mobil	52	52	180	187	232	239
Mobil Barang	3 246	3 318	8 067	8 578	11 313	11 896
Kendaraan Khusus	4	4	3	3	7	7
Kereta Gandengan	215	212	1	1	216	213
Kereta Tempelan	67	68	1	1	68	69
Jumlah/Total	3 869	3 947	8 552	9 077	12 421	13 024

Sumber/Source: Dinas Perhubungan Kabupaten Lumajang/Transportation Service of Lumajang Regency

8.2 KOMUNIKASI COMMUNICATION

Tabel 8.2.1 Jumlah Kantor Pos Pembantu Menurut Kecamatan di Kabupaten Lumajang, 2018–2021
Number of Post Offices Subsidiaries by Subdistrict in Lumajang Regency, 2018–2021

Kecamatan Subdistrict	2018	2019	2020	2021
(1)	(2)	(3)	(4)	(5)
Tempursari	1	1	1	1
Pronojiwo	1	1	1	1
Candipuro	1	1	1	1
Pasirian	1	1	1	1
Tempeh	1	1	1	1
Lumajang	1	1	1	1
Sumbersuko	1	1	1	-
Tekung	-	-	-	-
Kunir	1	1	1	1
Yosowilangun	1	1	1	1
Rowokangkung	1	1	1	1
Jatiroto	1	1	1	1
Randuagung	1	1	1	1
Sukodono	1	1	1	1
Padang	-	-	-	-
Pasrujambe	1	1	1	1

Lanjutan Tabel/*Continued Table* 8.2.1

Kecamatan Subdistrict	2018	2019	2020	2021
(1)	(2)	(3)	(4)	(5)
Senduro	1	1	1	1
Gucialit	1	1	1	1
Kedungjajang	-	1	1	1
Klakah	1	1	1	1
Ranuyoso	1	1	1	1
Kabupaten Lumajang	18	19	19	19

Sumber/*Source*: PT. Pos Indonesia Kantor Pos Lumajang/ *Indonesian Post Ltd., Lumajang Post Office*

Tabel
Table 8.2.2

Surat Pos Dalam dan Luar Negeri yang Dikirim dan Diterima di Kabupaten Lumajang, 2020–2021
Domestic and International Mail Sent and Received in Lumajang Regency, 2020–2021

Pangkat/Golongan/Ruang Hierarchy	Dikirim / Sent		Diterima / Received	
	2020	2021	2020	2021
(1)	(2)	(3)	(4)	(5)
Dalam Negeri / Domestic				
Surat Biasa/Reguler Mail	1 095	471	11 275	12 037
Surat Kilat/Khusus/Express Mail	16 608	165 453	188 020	239 021
Surat Kilat Tercatat/Note Express Mail	-	5 310	6 077	9 260
Pos Express	392	24 488	34 304	18 956
Luar Negeri/International				
Surat Biasa/Reguler Mail	2	9	6	-
Surat Kilat/Khusus/Express Mail	1	-	1	1
Surat Kilat Tercatat/Note Express Mail	9	119	156	92
Pos Express	12	962	1 604	183

Sumber/Source: PT. Pos Indonesia Kantor Pos Lumajang/ Indonesian Post Ltd., Lumajang Post Office

Perbankan, Koperasi & Harga-Harga

Banking, Cooperative, & Price



PPh Non Migas
416,49 Milyar

PPN & PPnBM
171,96 Milyar

PBB & BPHTB
15,57 Milyar

Pajak Lainnya
632,27 Milyar



171,96 Milyar

Penerimaan Pajak

PENJELASAN TEKNIS

1. Koperasi adalah badan usaha yang beranggotakan orang-orang atau badan hukum koperasi dengan melandaskan kegiatannya berdasarkan prinsip Koperasi sekaligus sebagai gerakan ekonomi rakyat yang berdasar atas asas kekeluargaan.
2. Anggota Koperasi adalah setiap warga negara Indonesia yang mampu melakukan tindakan hukum dan atau koperasi yang telah memenuhi persyaratan sebagaimana ditetapkan dalam anggaran dasar koperasi. Anggota koperasi adalah pemilik dan sekaligus pengguna jasa koperasi.

TECHNICAL NOTES

1. *Cooperative is a business entity with the members of people or cooperative legal entity with activities are based on the cooperative principles as a form of public economy based on family principle.*
2. *Cooperative Member is every Indonesian citizen who is able to take legal action and or cooperatives that have fulfilled the requirements set out in the primary budget of cooperatives. Cooperative member is the owner and at the same time the user of cooperative service.*

ULASAN

Jumlah koperasi aktif di Kabupaten Lumajang pada tahun 2021 sebanyak 499, meningkat dari tahun sebelumnya yang berjumlah 478. Banyaknya koperasi aktif menurut kecamatan dapat dilihat pada Tabel 9.1.

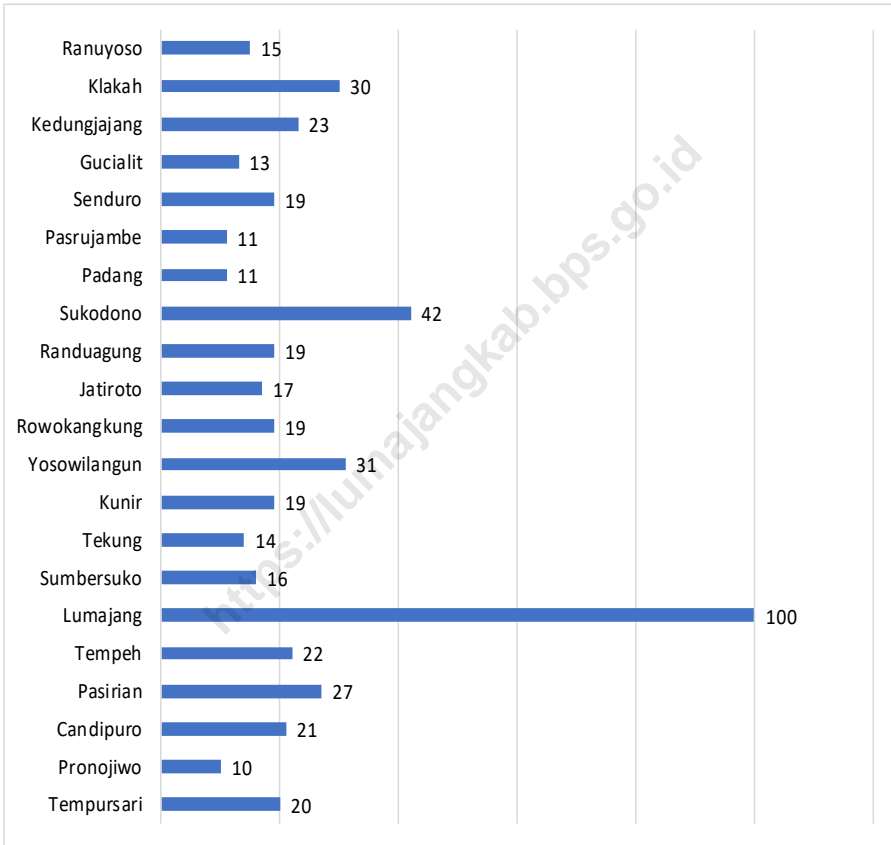
DESCRIPTION

Number of Active Cooperative Lumajang Regency in 2021 is 499, this number is increase from the previous year wich amounted to 478. The number of active cooperatives by district can be seen in Table 9.1.

<https://lumajangkab.bps.go.id>

Gambar 9.1
Figures

Jumlah Koperasi Aktif menurut Kecamatan di Kabupaten Lumajang, 2021
Number of Active Cooperative by District in Lumajang Regency, 2021



Sumber/Source : Dinas Koperasi dan Usaha Mikro Kabupaten Lumajang/ Cooperatives and Micro Business Office of Lumajang Regency

Tabel
Table 9.1

Jumlah Koperasi Aktif Menurut Kecamatan di Kabupaten Lumajang, 2018–2021
Number of Active Cooperative by Subdistrict in Lumajang Regency, 2018–2021

Kecamatan Subdistrict	2018	2019	2020	2021
(1)	(2)	(3)	(4)	(5)
Tempursari	17	17	19	20
Pronojiwo	9	10	10	10
Candipuro	19	25	21	21
Pasirian	24	24	25	27
Tempeh	22	23	22	22
Lumajang	89	98	93	100
Sumbersuko	13	13	14	16
Tekung	13	13	13	14
Kunir	17	18	19	19
Yosowilangun	31	30	30	31
Rowokangkung	19	19	19	19
Jatiroto	13	14	16	17
Randuagung	19	18	19	19
Sukodono	40	32	40	42
Padang	10	10	12	11
Pasrujambe	11	12	11	11
Senduro	18	20	19	19
Gucialit	12	12	13	13

Lanjutan Tabel/*Continued Table 9.1*

Kecamatan Subdistrict	2018	2019	2020	2021
(1)	(2)	(3)	(4)	(5)
Kedungjajang	20	18	22	23
Klakah	27	29	27	30
Ranuyoso	14	13	14	15
Kabupaten Lumajang	457	468	478	499

Sumber/*Source*: Dinas Koperasi dan Usaha Mikro Kabupaten Lumajang/*Cooperatives and Micro Business Office of Lumajang Regency*

Tabel
Table 9.2**Jumlah Koperasi Menurut Jenis Koperasi dan Kecamatan di Kabupaten Lumajang, 2021**
Number of Cooperative by Kind of Cooperative and Subdistrict in Lumajang Regency, 2021

Kecamatan Subdistrict	Jenis Koperasi/ Kind of Cooperative					Jumlah Total
	KUD	KPRI	KOPKAR	KOPPAS	Lainnya Other	
(1)	(2)	(3)	(4)	(5)	(6)	(7)
Tempursari	1	1	-	-	20	22
Pronojiwo	1	1	-	-	13	15
Candipuro	2	2	-	-	27	31
Pasirian	3	4	-	1	36	44
Tempeh	2	2	1	-	27	32
Lumajang	2	30	5	2	123	162
Sumbersuko	1	-	-	-	18	19
Tekung	2	3	-	-	18	23
Kunir	2	1	-	1	21	25
Yosowilangun	2	3	-	-	37	42
Rowokangkung	1	1	-	-	22	24
Jatiroto	1	4	1	-	17	23
Randuagung	1	1	1	-	24	27
Sukodono	2	9	1	-	46	58
Padang	-	1	-	-	11	12
Pasrujambe	-	-	-	-	17	17
Senduro	1	2	-	1	22	26
Gucialit	1	2	-	-	13	16

Lanjutan Tabel/Continued Table 9.2

Kecamatan Subdistrict	Jenis Koperasi/ Kind of Cooperative					Jumlah Total
	KUD	KPRI	KOPKAR	KOPPAS	Lainnya Other	
(1)	(2)	(3)	(4)	(5)	(6)	(7)
Kedungjajang	2	3	1	-	20	26
Klakah	1	4	-	-	34	39
Ranuyoso	1	2	-	1	16	20
Kabupaten Lumajang	29	76	10	6	582	703

Sumber/Source: Dinas Koperasi dan Usaha Mikro Kabupaten Lumajang/ Cooperatives and Micro Business Office of Lumajang Regency

Tabel 9.3 Jumlah Kantor Bank di Kabupaten Lumajang, 2021
Table Number of Bank Office in Lumajang Regency, 2021

Bank	Kantor Pusat	Kantor Cabang	Kantor Cabang Pembantu
(1)	(2)	(3)	(4)
1 BPR	5	7	-
2 Bank Pemerintah	-	2	65
3 BPD	-	1	5
4 Bank Umum Swasta Nasional Devisa	-	-	9
5 Bank Umum Swasta Nasional Non Devisa	-	-	2
6 Bank Campuran	-	-	-
Lumajang	5	10	81

Sumber/Source: Otoritas Keuangan Lumajang/ Financial Services Authority of Lumajang Regency

Tabel
Table 9.4**Realisasi Penerimaan Pajak Menurut Jenis Pajak
Kabupaten Lumajang, 2021**
*Actual Tax Revenue by Kind of Tax Lumajang Regency,
2021*

Jenis Pajak Kind of Tax		Realisasi Actual
(1)	(2)	(3)
PPH Non Migas		416 489 280 260
	PPH Pasal 21	212 254 736 606
	PPH Final & FLN	86 256 693 216
	PPH Pasal 23	34 332 146 994
	PPH Pasal 25/29 Badan	27 274 556 168
	PPH Pasal 26	25 550 894 158
	PPH Pasal 22	17 239 897 135
	PPH Pasal 25/29 OP	10 993 152 492
	PPH Pasal 22 Impor	2 586 048 491
	PPH Non Migas Lainnya	1 155 000
PPN dan PPnBM		171 961 041 431
	PPN Dalam Negeri	161 208 886 450
	PPN Impor	10 099 441 777
	PPnBM Dalam Negeri	460 586 098
	PPN Lainnya	192 093 506
	PPnBM Lainnya	33 600
	PPnBM Impor	-
Pajak Lainnya		28 250 730 825
	Penjualan Benda Meterai	26 843 562 363
	Bea Meterai	807 522 222
	Bunga Penagihan PPh	551 612 332
	Pajak Tidak Langsung Lainnya	48 033 908
	Bunga Penagihan PPN	-
	Bunga Penagihan PPN	-
	PTLL	-
	Bunga Penagihan PPN	-

Lanjutan Tabel/*Continued Table* 9.4

Jenis Pajak <i>Kind of Tax</i>		Realisasi <i>Actual</i>
(1)	(2)	(3)
PBB dan BPHTB		15 566 497 782
	Pendapatan PBB Sektor Perhutanan	7 707 677 324
	Pendapatan PBB Sektor Perkebunan	7 116 721 470
	Pendapatan PBB Sektor Lainnya	741 898 988
	Pendapatan PBB Sektor Pertambangan Mineral dan Batubara	200 000
	Pendapatan PBB Sektor Pertambangan Panas Bumi	-
	Pendapatan PBB Perkotaan	-
	Pendapatan PBB Sektor Pertambangan Minyak Bumi dan Gas Bumi	-
	Pendapatan BPHTB	-
	Pendapatan PBB Lainnya	-
	Pendapatan PBB Pedesaan	-
Jumlah/Total		632 267 550 298

Sumber/*Source*: Kantor Pelayanan Penyuluhan dan Konsultasi Perpajakan Kabupaten Lumajang/ *Lumajang Regency Tax Service, Counseling and Consultation Office*

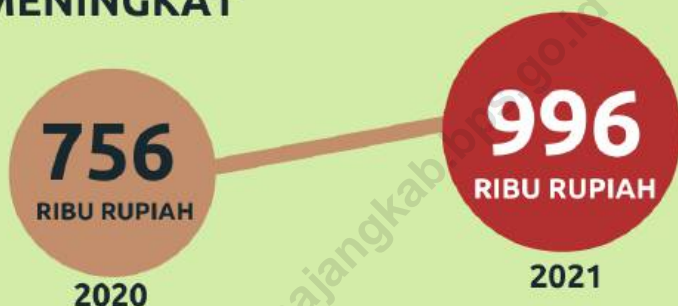
10

PENGELUARAN PENDUDUK


Population Expenditure



**RATA-RATA PENGELUARAN PERKAPITA
PENDUDUK DI KABUPATEN LUMAJANG
MENINGKAT**



**RATA-RATA
PENGELUARAN
PERKAPITA**



**MAKANAN
RP 571.292,-**



**BUKAN
MAKANAN
RP 425.125,-**

**PERSENTASE
TERBESAR**

**MAKANAN DAN
MINUMAN JADI**

16,34%

**PERUMAHAN DAN
FASILITAS RUMAH
TANGGA**

20,75%

**RATA-RATA PENGELUARAN PER KAPITA SEBULAN MENURUT
KUINTIL PENGELUARAN DI KABUPATEN LUMAJANG, 2021**



PENJELASAN TEKNIS

1. Pengeluaran rata-rata per kapita adalah biaya yang dikeluarkan untuk konsumsi semua anggota rumah tangga selama sebulan baik yang berasal dari pembelian, pemberian maupun produksi sendiri dibagi dengan banyaknya anggota rumah tangga dalam rumah tangga tersebut.

TECHNICAL NOTES

1. *Per capita Average Expenditure is the cost spent for all household members consumption during the month, whether from purchasing, giving or own production, divided by the number of household members in the household.*

<https://lumajangkab.bps.go.id>

ULASAN

Pengeluaran rata-rata dalam sebulan dapat dilihat menurut kelompok komoditas yaitu makanan dan bukan makanan. Pada tahun 2021, rata-rata pengeluaran per kapita di Kabupaten Lumajang sebesar Rp996.502,00. Dimana pengeluaran makanan sebesar Rp571.292,00 yaitu 57,33 persen dari pengeluaran total dan pengeluaran non makanan sebesar Rp 425.210,00 yaitu 42,67 persen dari pengeluaran total.

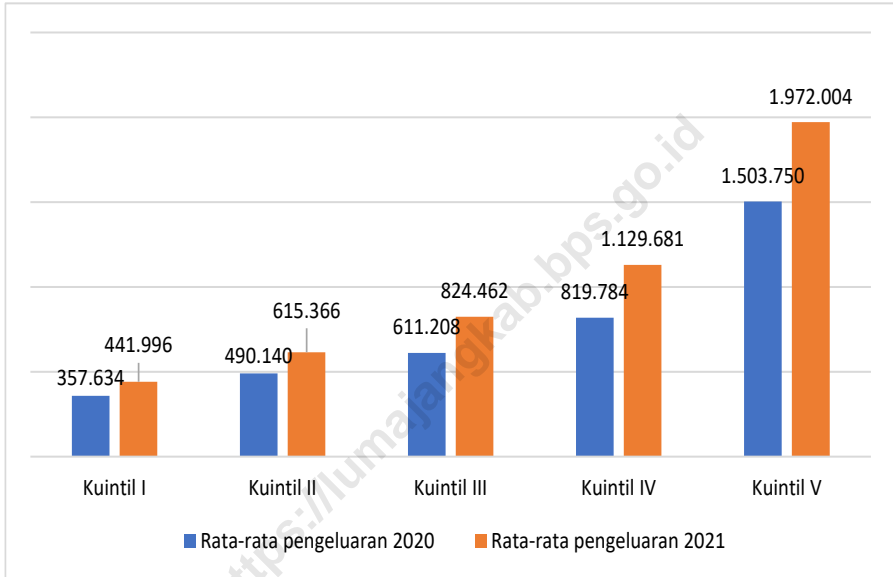
DESCRIPTION

Average expenditure in a month can be seen according to commodity groups namely food and not food. In 2021 the average expenditure per capita in Lumajang Regency was Rp996,502.00. Which food expenditure amounted to Rp571,292.00 which was 57.33 percent of total expenditure and non-food expenditure amounted to Rp425,210.00 which was 42.67 percent of total expenditure.

<https://lumajangkab.bps.go.id>

Gambar 10.1
Figures

Rata-rata Pengeluaran per Kapita Sebulan Menurut Kelompok Komoditas (rupiah) di Kabupaten Lumajang, 2019-2021
Monthly Average Expenditure per Capita by Commodity Group (rupiahs) in Lumajang Regency, 2019-2021



Sumber/Source : BPS, Survei Sosial Ekonomi Nasional (Susenas) Maret/BPS-Statistics Indonesia, National Socioeconomic Survey March

Tabel
Table 10.1**Rata-rata Pengeluaran per Kapita Sebulan Menurut Kelompok Komoditas (rupiah) di Kabupaten Lumajang, 2020 dan 2021**
Monthly Average Expenditure per Capita by Commodity Group (rupiahs) in Lumajang Regency, 2020 and 2021

Kelompok Komoditas/Commodity Group	2020	2021
(1)	(2)	(3)
Makanan/Food		
Padi-padian/ <i>Cereals</i>	60 702	70 353
Umbi-umbian/ <i>Tubers</i>	5 556	7 791
Ikan/udang/cumi/kerang/ <i>Fish/shrimp/common squid/shells</i>	33 011	48 813
Daging/ <i>Meat</i>	16 433	35 464
Telur dan susu/ <i>Eggs and milk</i>	19 493	25 751
Sayur-sayuran/ <i>Vegetables</i>	30 364	45 854
Kacang-kacangan/ <i>Legumes</i>	15 220	18 430
Buah-buahan/ <i>Fruits</i>	20 053	26 393
Minyak dan kelapa/ <i>Oil and coconut</i>	12 510	15 863
Bahan minuman/ <i>Beverage stuffs</i>	18 836	21 827
Bumbu-bumbuan/ <i>Spices</i>	9 709	13 971
Konsumsi lainnya/ <i>Miscellaneous food items</i>	8 386	13 073
Makanan dan minuman jadi/ <i>Prepared food and beverages</i>	133 598	162 802
Rokok/ <i>Cigarettes</i>	49 413	64 907
Jumlah makanan/Total food	433 284	571 292
Bukan makanan/Non-food		
Perumahan dan fasilitas rumah tangga/ <i>Housing and household facilities</i>	163 602	206 762
Aneka barang dan jasa/ <i>Goods and services</i>	73 638	99 689
Pakaian, alas kaki, dan tutup kepala/ <i>Clothing, footwear, and headgear</i>	20 987	27 153
Barang tahan lama/ <i>Durable goods</i>	29 357	53 256
Pajak, pungutan, dan asuransi/ <i>Taxes and insurance</i>	19 615	23 281
Keperluan pesta dan upacara/kenduri/ <i>Parties and ceremonies</i>	15 901	15 069
Jumlah bukan makanan/Total non-food	323 100	425 210
Jumlah/Total	756 384	996 502

Sumber/Source: BPS, Survei Sosial Ekonomi Nasional (Susenas) Maret/BPS-Statistics Indonesia, National Socioeconomic Survey March

Tabel 10.2 **Persentase Pengeluaran per Kapita Sebulan Menurut Kelompok Komoditas di Kabupaten Lumajang, 2020 dan 2021**
Percentage of Monthly Expenditure per Capita by Commodity Group in Lumajang Regency, 2020 and 2021

Kelompok Komoditas/ <i>Commodity Group</i>	2020	2021
(1)	(2)	(3)
Makanan/<i>Food</i>		
Padi-padian/ <i>Cereals</i>	8,03	7,06
Umbi-umbian/ <i>Tubers</i>	0,73	0,78
Ikan/udang/cumi/kerang/ <i>Fish/shrimp/common squid/shells</i>	4,36	4,90
Daging/ <i>Meat</i>	2,17	3,56
Telur dan susu/ <i>Eggs and milk</i>	2,58	2,58
Sayur-sayuran/ <i>Vegetables</i>	4,01	4,60
Kacang-kacangan/ <i>Legumes</i>	2,01	1,85
Buah-buahan/ <i>Fruits</i>	2,65	2,65
Minyak dan kelapa/ <i>Oil and coconut</i>	1,65	1,59
Bahan minuman/ <i>Beverage stuffs</i>	2,49	2,19
Bumbu-bumbuan/ <i>Spices</i>	1,28	1,40
Konsumsi lainnya/ <i>Miscellaneous food items</i>	1,11	1,31
Makanan dan minuman jadi/ <i>Prepared food and beverages</i>	17,66	16,34
Rokok/ <i>Cigarettes</i>	6,53	6,51
Jumlah makanan/<i>Total food</i>	57,28	57,33
Bukan makanan/<i>Non-food</i>		
Perumahan dan fasilitas rumah tangga/ <i>Housing and household facilities</i>	21,63	20,75
Aneka barang dan jasa/ <i>Goods and services</i>	9,74	10,00
Pakaian, alas kaki, dan tutup kepala/ <i>Clothing, footwear, and headgear</i>	2,77	2,72
Barang tahan lama/ <i>Durable goods</i>	3,88	5,34
Pajak, pungutan, dan asuransi/ <i>Taxes and insurance</i>	2,59	2,34
Keperluan pesta dan upacara/kenduri/ <i>Parties and ceremonies</i>	2,10	1,51
Jumlah bukan makanan/<i>Total non-food</i>	42,72	42,67
Jumlah/<i>Total</i>	100,00	100,00

Sumber/*Source*: BPS, Survei Sosial Ekonomi Nasional (Susenas) Maret/BPS-Statistics Indonesia, National Socioeconomic Survey March

Tabel
Table 10.3

Rata-Rata Pengeluaran Per Kapita Sebulan menurut Kuintil Pengeluaran di Kabupaten Lumajang, 2020 dan 2021
Monthly Average Expenditure Per Capita by Expenditure Quintil in Lumajang Regency, 2020 and 2021

Kuintil Pengeluaran Per Kapita Sebulan (rupiah) <i>Monthly Expenditure Quintile per Capita (rupiahs)</i>	Rata-rata Pengeluaran Per Kapita Sebulan (rupiah) <i>Monthly Average Expenditure (rupiahs)</i>	
	2020	2021
(1)	(2)	(3)
Kuintil/ <i>Quintil</i> 1	357 634	441 996
Kuintil/ <i>Quintil</i> 2	490 140	615 366
Kuintil/ <i>Quintil</i> 3	611 208	824 462
Kuintil/ <i>Quintil</i> 4	819 784	1 129 681
Kuintil/ <i>Quintil</i> 5	1 503 750	1 972 004
Rata-rata	756 503	996 702

Sumber/*Source*: BPS, Survei Sosial Ekonomi Nasional (Susenas) Maret/BPS-Statistics Indonesia, National Socioeconomic Survey March

11

PERDAGANGAN (Trade)



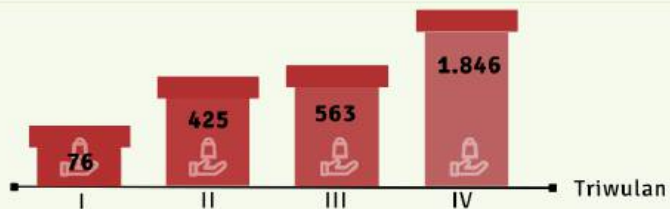
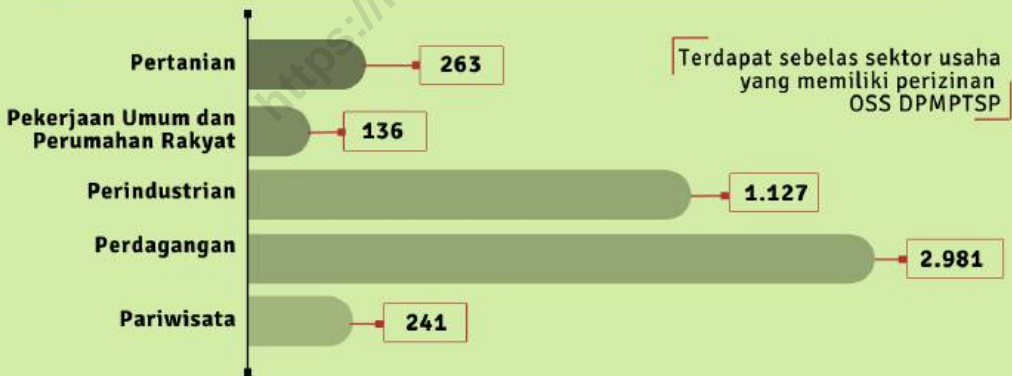
Jumlah Pedagang Pasar

7.087

Termasuk pasar umum, pasar hewan, pasar grosir, dan pasar lainnya yang ada di Kabupaten Lumajang.



Sektor Usaha dengan Perizinan OSS DPMPTSP Tertinggi



Jumlah Tenaga Kerja



PENJELASAN TEKNIS**TECHNICAL NOTES**

- | | |
|--|--|
| <p>1. Sistem pencatatan Statistik Ekspor dan Impor adalah "General Trade" dengan wilayah pencatatan meliputi seluruh wilayah kepabeanan Indonesia.</p> | <p>1. <i>The recording of export and import statistics is based on General Trade System covering all Indonesian customs areas.</i></p> |
| <p>2. Pengesahan dokumen kepabeanan ekspor dan impor dilakukan oleh Bea dan Cukai berdasarkan Persetujuan Muat/Bongkar Barang.</p> | <p>2. <i>The legalization of customs export and import documents is conducted by the Customs and Excise Office.</i></p> |
| <p>3. Data ekspor berasal dari dokumen kepabeanan BC 3.0 atau yang disebut dokumen Pemberitahuan Ekspor Barang (PEB) yang diisi oleh eksportir.</p> | <p>3. <i>The export data are compiled based on customs export documents BC 3.0 or known as Export Declarations (PEB), filled by exporters.</i></p> |
| <p>4. Data impor berasal dari dokumen kepabeanan BC 2.0 atau yang disebut dokumen Pemberitahuan Impor Barang (PIB), Pemberitahuan Impor Barang Khusus (PIBK), Pemberitahuan Pabean Free Trade Zone (PPFTZ) dan dokumen kepabeanan BC 2.3 yang mencatat impor barang dari Luar Negeri ke Kawasan Berikat.</p> | <p>4. <i>The import data are compiled based on customs import documents BC 2.0 or known as Import Declarations Form (PIB), Import Declarations Form for Special Commodity (PIBK), Customs Declaration Form for Free Trade Zone (PPFTZ), and customs import documents BC 2.3 which records import goods from foreign country to Bounded Zones Area.</i></p> |
| <p>5. Barang-barang yang dikirim ke luar negeri untuk diolah dicatat sebagai ekspor, sedangkan hasil olahan yang dikembalikan ke Indonesia dicatat sebagai impor.</p> | <p>5. <i>Goods send abroad for processing purposes are recorded as export while its product sent to Indonesia are recorded as import.</i></p> |
| <p>6. Barang-barang luar negeri yang diolah di dalam negeri dicatat sebagai barang impor meskipun</p> | <p>6. <i>Foreign goods processed in Indonesia are still recorded as imports although the products will</i></p> |

barang olahan tersebut akan kembali ke luar negeri.

7. Barang-barang yang tidak dicakup dalam pencatatan: a. Pakaian dan barang-barang perhiasan penumpang. b. Barang-barang bawaan penumpang dari/ke luar negeri untuk dipakai sendiri, kecuali lemari es, pesawat televisi, dan sebagainya. c. Barang-barang untuk keperluan perwakilan kedutaan suatu negara. d. Barang-barang ekspedisi dan ekshibisi atau pameran. e. Barang-barang untuk militer yang diimpor langsung oleh angkatan bersenjata f. Pembungkus/peti kemas untuk diisi kembali. g. Uang dan surat-surat berharga. h. Barang-barang contoh
 7. *The following goods are not included in the statistics: a. Clothings and passengers' jewelry. b. Luggage of passengers for own use, except refrigerators, television sets, etc. c. Goods imported/exported for the use of foreign representative countries/embassies. d. Goods for expeditions, and shows or exhibitions. e. Military goods directly imported by the Armed Forces. f. Packings/containers to be refilled. g. Bank notes and securities h. Sample goods*

8. Sistem pengolahan dokumen impor dan ekspor Indonesia adalah sistem "Carry Over" yaitu dokumen ditunggu selama satu bulan, setelah bulan berjalan, sedangkan dokumen-dokumen yang terlambat akan diolah pada bulan berikutnya. Dengan demikian dokumen bulan-bulan sebelumnya yang terlambat diterima dan masuk pada bulan berjalan, diperlakukan sebagai dokumen bulan pengolahan.
 8. *The carry-over system is used in processing Indonesian export and import documents. Documents are processed one month after the current month, while those received later will be processed for the succeeding month. This means previous documents received in the current month will be treated as processed documents.*

9. Pelabuhan Muat adalah pelabuhan darimana barang diangkut ke luar negeri atau diekspor
 9. *Port of loading is port where the goods are transported out of the country or exported.*

10. Negara tujuan adalah negara tujuan akhir yang diketahui untuk barang ekspor yang dikirim ke luar negeri
11. Jenis komoditi adalah barang ekspor yang dicatat sesuai kode Harmonized System (HS)
10. *Country of destination is country that is known to export goods sent abroad.*
11. *Type commodity is exported goods recorded based on Harmonized System (HS) code.*

<https://lumajangkab.bps.go.id>

ULASAN

Jenis Pasar Daerah dapat dilihat pada Tabel 11.1. Pasar Daerah di Kabupaten Lumajang tahun 2021 didominasi oleh pasar umum (Grafik 11.1).

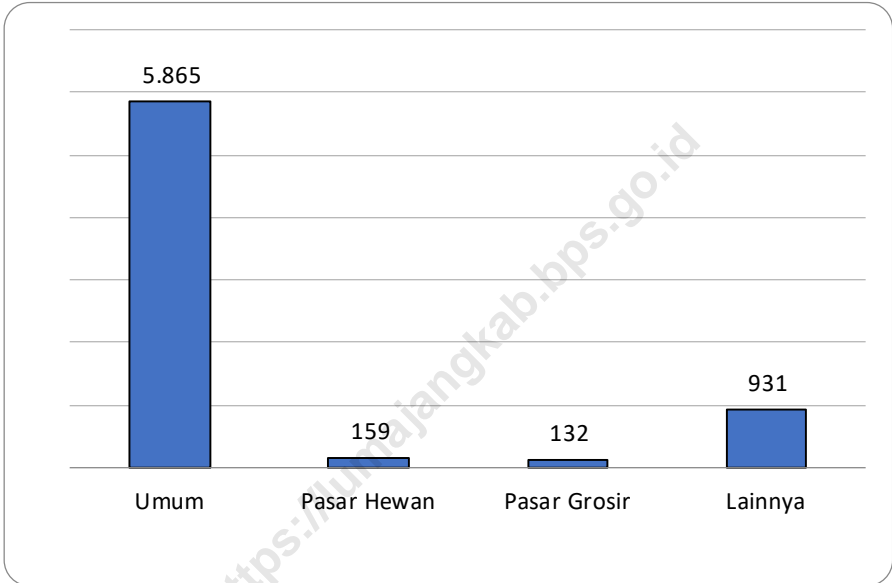
DESCRIPTION

Types of Regional Markets can be seen in Table 11.1. Regional Markets in Lumajang Regency in 2019 completed 31, consisting of 26 public markets, 3 animal markets, 1 fish market, and 1 fruit market.

<https://lumajangkab.bps.go.id>

Gambar
Figures 11.1

Jumlah Pedagang Menurut Jenis Pasar di Kabupaten Lumajang, 2021
Number of Traders by Market Type in Lumajang Regency, 2021



Sumber/Source : Dinas Perdagangan Kabupaten Lumajang/ Trade Office of Lumajang Regency

Tabel 11.1 Jumlah Pedagang Menurut Lokasi dan Jenis Pasar di Kabupaten Lumajang, 2021
Number of Trades by Location and Type of Markets in Lumajang Regency, 2021

No	Nama Pasar	Kecamatan	Jenis Pasar	Jumlah Pedagang
(1)	(2)	(3)	(4)	(5)
1	CANDIPURO	CANDIPURO	UMUM	246
2	GUCIALIT	GUCIALIT	UMUM	8
3	KLAKAH	KLAKAH	UMUM	684
4	HEWAN KLAKAH	KLAKAH	HEWAN	2
5	KUNIR	KUNIR	UMUM	355
6	BARU	LUMAJANG	UMUM	768
7	KLOJEN	LUMAJANG	UMUM	208
8	DAMAI	LUMAJANG	UMUM	28
9	ARTAGAMA	LUMAJANG	KULINER	135
10	SENGGOL	LUMAJANG	ELEKTRONIKA, SEPATU, DAN KULINER	137
11	PLAZA	LUMAJANG	GROSIR	132
12	SERANGIN BARU	LUMAJANG	BURUNG DAN BESI TUA	342
13	HIGIENIS	LUMAJANG	IKAN HIGIENIS	125
14	HEWAN JOGOTRUNAN	LUMAJANG	HEWAN	91
15	MKS	LUMAJANG	UMUM	48
16	TOGA	LUMAJANG	ELEKTRONIK	29
17	PASIRIAN	PASIRIAN	UMUM	675
18	HEWAN CONDRO	PASIRIAN	HEWAN	25
19	PRONOJIWO	PRONOJIWO	UMUM	249
20	RANDUAGUNG	RANDUAGUNG	UMUM	406
21	RANUYOSO	RANUYOSO	UMUM	276
22	NOGOSARI	ROWOKANGKUNG	UMUM	119
23	AGROPOLITAN	SENDURO	UMUM	80

Lanjutan Tabel/*Continued Table* 11.1

No	Nama Pasar	Kecamatan	Jenis Pasar	Jumlah Pedagang
(1)	(2)	(3)	(4)	(5)
24	SENDURO	SENDURO	UMUM	422
25	DAUHAN	SUKODONO	UMUM	64
26	SUKODONO	SUKODONO	BUAH	163
27	TEKUNG	TEKUNG	UMUM	8
28	TEMPEH	TEMPEH	UMUM	382
29	HEWAN KRAI	YOSOWILANGUN	HEWAN	41
30	YOSOWILANGUN	YOSOWILANGUN	UMUM	839
Jumlah				7 087

Sumber/*Source*: Dinas Perdagangan Kabupaten Lumajang/ *Trade Office of Lumajang Regency*

Tabel
Table 11.2

Perizinan OSS DPMPSTP di Kabupaten Lumajang, 2021
Licence of OSS DPMPSTP in Lumajang Regency, 2021

SEKTOR USAHA BERDASARKAN OSS	Januari	Februari	Maret	April
(1)	(2)	(3)	(4)	(5)
PERTANIAN	13	6	7	59
LINGKUNGAN HIDUP DAN KEHUTANAN	-	-	-	3
PEKERJAAN UMUM DAN PERUMAHAN RAKYAT	3	18	8	3
KELAUTAN DAN PERIKANAN	4	-	2	4
KESEHATAN	-	-	-	-
PERINDUSTRIAN	128	60	72	111
PERDAGANGAN	140	191	179	283
PERHUBUNGAN	3	6	-	-
KOMUNIKASI DAN INFORMATIKA	-	-	7	6
KOPERASI DAN UMKM	-	2	-	2
PARIWISATA	21	24	30	58
PENDIDIKAN DAN KEBUDAYAAN	-	-	-	-
PENDIDIKAN TINGGI	-	-	-	-
KETENAGAKERJAAN	-	-	3	-
Jumlah/Total	312	307	308	529

Lanjutan Tabel/*Continued Table* 11.2

SEKTOR USAHA BERDASARKAN OSS	Mei	Juni	Juli	Agustus
(1)	(2)	(3)	(4)	(5)
PERTANIAN	16	20	11	24
LINGKUNGAN HIDUP DAN KEHUTANAN	-	-	-	-
PEKERJAAN UMUM DAN PERUMAHAN RAKYAT	7	2	8	12
KELAUTAN DAN PERIKANAN	8	4	-	4
KESEHATAN	-	-	-	2
PERINDUSTRIAN	34	81	56	39
PERDAGANGAN	142	187	133	126
PERHUBUNGAN	-	10	6	1
KOMUNIKASI DAN INFORMATIKA	-	-	-	-
KOPERASI DAN UMKM	-	-	1	-
PARIWISATA	21	38	40	-
PENDIDIKAN DAN KEBUDAYAAN	-	-	4	-
PENDIDIKAN TINGGI	-	-	-	-
KETENAGAKERJAAN	-	-	1	-
Jumlah/Total	228	342	260	208

Lanjutan Tabel/*Continued Table* 11.2

SEKTOR USAHA BERDASARKAN OSS	September	Oktober	November	Desember	Total
(1)	(2)	(3)	(4)	(5)	(6)
PERTANIAN	57	30	19	1	263
LINGKUNGAN HIDUP DAN KEHUTANAN	-	2	-	-	5
PEKERJAAN UMUM DAN PERUMAHAN RAKYAT	49	15	10	1	136
KELAUTAN DAN PERIKANAN	12	8	6	2	54
KESEHATAN	0	3	5	2	12
PERINDUSTRIAN	170	120	107	149	1 127
PERDAGANGAN	609	404	350	237	2 981
PERHUBUNGAN	2	-	3	6	37
KOMUNIKASI DAN INFORMATIKA	11	4	3	8	39
KOPERASI DAN UMKM	2	1	-	-	8
PARIWISATA	3	4	-	2	241
PENDIDIKAN DAN KEBUDAYAAN	7	4	-	7	22
PENDIDIKAN TINGGI	-	-	-	-	-
KETENAGAKERJAAN	-	1	-	-	5
Jumlah/Total	922	596	503	415	4 930

Sumber/*Source*: Dinas Perdagangan Kabupaten Lumajang/*Trade Office of Lumajang Regency*

Tabel
Table 11.3

Jumlah Unit Perusahaan, Tenaga Kerja, dan Nilai Realisasi Investasi Menurut Triwulan di Kabupaten Lumajang, 2021
Numbers of Company Units, Labour, and Actual Investment Value by Triwulan in Lumajang Regency, 2021

Triwulan	Jumlah Perusahaan (unit)	Jumlah Tenaga Kerja (orang)	Nilai Investasi	Nilai Kumulatif
(1)	(2)	(3)	(4)	(5)
Triwulan I	64	76	36 161 560 000	36 161 560 000
Triwulan II	55	425	14 693 000 000	50 854 560 000
Triwulan III	54	563	3 908 380 126	54 762 940 126
Triwulan IV	75	1 846	6 512 300 000	61 275 240 126

Sumber/Source: Dinas Penanaman Modal Kabupaten Lumajang/Investment Office of Lumajang Regency

12

SISTEM NERACA REGIONAL

System of Regional Accounts



PDRB Atas Dasar Harga Berlaku
dari tahun 2020 hingga 2021
mengalami peningkatan sebesar
5 persen

2020

32.062,01
Miliar Rupiah

2021

33.678,62
Miliar Rupiah



PDRB Atas Dasar Harga Konstan
2010 dari tahun 2020 hingga 2021
mengalami peningkatan sebesar
3 persen

2020

21.933,79
Miliar Rupiah

2021

22.623,40
Miliar Rupiah

Persentase terbesar
PDRB ADHB pada
tahun 2021



**Pertanian,
Kehutanan, dan
Perikanan**

34,59 %

PENJELASAN TEKNIS**TECHNICAL NOTES**

1. Penghitungan statistik neraca nasional mengikuti buku petunjuk yang diterbitkan oleh Perserikatan Bangsa Bangsa (PBB) dikenal sebagai Sistem Neraca Nasional (SNN). SNN adalah rekomendasi internasional tentang bagaimana menyusun ukuran aktivitas ekonomi yang sesuai dengan standar neraca baku yang didasarkan pada prinsip-prinsip ekonomi. Rekomendasi yang dimaksud dinyatakan dalam sekumpulan konsep, definisi, klasifikasi, dan aturan neraca yang disepakati secara internasional dalam mengukur indikator tertentu seperti Produk Domestik Bruto (PDB). Salah satu bentuk adaptasi pencatatan statistik nasional adalah melakukan perubahan tahun dasar PDB Indonesia dari tahun 2000 ke 2010. Perubahan tahun dasar PDB dilakukan seiring dengan mengadopsi rekomendasi PBB yang tertuang dalam Sistem Neraca Nasional 2008 (SNA 2008).
 2. Produk Domestik Bruto pada tingkat nasional serta Produk Domestik Regional Bruto (PDRB) pada tingkat regional (provinsi) menggambarkan kemampuan suatu wilayah untuk menciptakan nilai tambah pada suatu waktu tertentu. Untuk menyusun PDB
1. *The method used to estimate national accounts statistics is based on the standard guidelines formed by United Nation known as System of National Accounts (SNA). SNA is the internationally agreed standard set of recommendations on how to compile measures of economic activity in accordance with strict accounting conventions based on economic principles. The recommendations are expressed in term of a set of concepts, definitions, classifications and accounting rules that comprise the internationally agreed standard for measuring indicators such as Gross Domestic Product (GDP). One of the improvement in the national statistical system is to rebase GDP form base year 2000 to 2010 in order to capture current economic condition. It is in line with the United Nations (UN) recommendation on 2008 SNA.*
 2. *The basic measure of the value added arising from economic activity is known as Gross Domestic Product at the national level and Gross Regional Domestic Product (GRDP) at the regional level (provinces/regencies/municipalities). To compile*

maupun PDRB digunakan 2 pendekatan, yaitu lapangan usaha dan pengeluaran. Keduanya menyajikan komposisi data nilai tambah dirinci menurut sumber kegiatan ekonomi (lapangan usaha) dan menurut komponen penggunaannya. PDB maupun PDRB dari sisi lapangan usaha merupakan penjumlahan seluruh komponen nilai tambah bruto yang mampu diciptakan oleh sektor-sektor ekonomi atas berbagai aktivitas produksinya. Sedangkan dari sisi pengeluaran menjelaskan tentang penggunaan dari nilai tambah tersebut.

3. PDB menurut lapangan usaha mengalami perubahan klasifikasi dari 9 lapangan usaha menjadi 17 lapangan usaha. PDB menurut lapangan usaha dirinci menurut total nilai tambah dari seluruh sektor ekonomi yang mencakup lapangan usaha Pertanian, Kehutanan, dan Perikanan; Pertambangan dan Penggalian; Industri Pengolahan; Pengadaan Listrik dan Gas; Pengadaan Air, Pengelolaan Sampah, Limbah dan Daur Ulang; Konstruksi; Perdagangan Besar dan Eceran, Reparasi Mobil dan Sepeda Motor; Transportasi dan Pergudangan; Penyediaan Akomodasi dan Makan Minum; Informasi dan Komunikasi; Jasa Keuangan dan Asuransi; Real Estat; Jasa

these statistics, two approaches have been used, i.e. "production approach" and "expenditure approach". The first approach is to measure value added produced by various kinds of economic activities, while the second approach is to measure final uses of the country's output. In other words, GDP/GRDP is the sum of total value added produced by all economic industries (activities) and the way of using it.

3. *GDP by industry classification changes from 9 sectors to 17 industries. GDP by industry is classified by types of economic activities such as Agriculture, Forestry and Fishing; Mining and Quarrying; Manufacturing; Electricity and Gas; Water supply, Sewerage, Waste Management and Remediation Activities; Construction; Wholesale and Retail Trade; Repair of Motor Vehicles and Motorcycles; Transportation and Storage; Accommodation and Food Service Activities; Information and Communication; Financial and Insurance Activities; Real Estate Activities; Business Activities; Public Administration; Defence and Compulsory Social Security; Education; Human Health and*

Perusahaan; Administrasi Pemerintahan, Pertahanan dan Jaminan Sosial Wajib; Jasa Pendidikan; Jasa Kesehatan dan Kegiatan Sosial; dan Jasa lainnya.

Social Work Activities; and Other Services Activities.

4. PDB menurut pengeluaran mengalami perubahan klasifikasi dimana pengeluaran konsumsi Lembaga Non Profit yang Melayani Rumah Tangga (LNPR) yang sebelumnya termasuk bagian dari pengeluaran konsumsi rumah tangga menjadi komponen terpisah. Sehingga klasifikasi PDB menurut pengeluaran dirinci menjadi 7 komponen yaitu komponen pengeluaran konsumsi rumah tangga, pengeluaran konsumsi LNPR, pengeluaran konsumsi pemerintah, pembentukan modal tetap bruto, perubahan inventori, ekspor barang dan jasa, dan impor barang dan jasa.

4. *GDP by expenditure classification changes where consumption expenditure Non-profit Institutions Serving Households (NPISH) previously included as part of household consumption expenditure is taken out into separate component. So that, GDP by type of expenditures is classified into: household consumption expenditure, NPISH consumption expenditure, government consumption expenditure, gross fixed capital formation, changes in inventories, exports of goods and services, and imports of goods and services.*

5. Pengeluaran konsumsi rumah tangga mencakup berbagai pengeluaran konsumsi akhir rumah tangga atas barang dan jasa untuk memenuhi kebutuhan individu ataupun kelompok secara langsung. Pengeluaran rumah tangga di sini mencakup makanan dan minuman selain restoran; pakaian, alas kaki dan jasa perawatannya; perumahan dan perlengkapan rumah tangga; kesehatan dan pendidikan; transportasi dan komunikasi;

5. *Household consumption expenditures consist of expenditures incurred by households, which are used for both individual or collective needs. Household consumptions are classified into food and beverages other than restaurants; clothing, footwear, and related maintenance services; housing and household equipment; health and education; transport and communication; restaurants and hotels; and others.*

restoran dan hotel serta lainnya.

6. Pengeluaran Pemerintah terdiri dari Pengeluaran Konsumsi Individu dan Pengeluaran Konsumsi Kolektif. Barang dan jasa individu merupakan barang dan jasa privat, dimana ciri-ciri barang privat adalah a) Scarcity, yaitu ada kelangkaan/keterbatasan dalam jumlah; b) Excludable consumption, yaitu konsumsi suatu barang dapat dibatasi hanya pada mereka yang memenuhi persyaratan tertentu (biasanya harga); c) Rivalrous competition, yaitu konsumsi oleh satu konsumen akan mengurangi atau menghilangkan kesempatan pihak lain untuk melakukan hal serupa. Contoh barang dan jasa yang dihasilkan pemerintah dan tergolong sebagai barang dan jasa individu adalah jasa pelayanan kesehatan pemerintah di rumah sakit/puskesmas dan jasa pendidikan di sekolah/universitas negeri. Sedangkan barang dan jasa kolektif ekuivalen dengan barang publik yang memiliki ciri a) Non rivalry, yaitu penggunaan satu konsumen terhadap suatu barang tidak mengurangi kesempatan konsumen lain untuk juga mengkonsumsi barang tersebut; b) Non excludable, yaitu apabila suatu barang publik tersedia, maka tidak ada yang dapat menghalangi siapapun
6. *Government consumption expenditure consists of Individual Consumption Expenditure and Collective Consumption Expenditure. Individual goods and services are private goods and services, which the characteristics of private goods is a) Scarcity, that there is a scarcity/limited in number; b) Excludable consumption, the consumption of goods can be limited only to those who meet certain requirements (usually the price); c) Rivalrous competition, ie consumption by the consumer will reduce or eliminate the chance of another party to do so. Examples of goods and services produced by government and classified as goods and services of individuals is the government health services in hospitals/health centers and education services in schools/universities. Collective goods and services equivalent to public goods characterized by a) Non-rivalry, namely the use of a consumer for an item does not reduce the chance of another consumer to also consume goods; b) Non-excludable, i.e. when a public good available, then nothing can hinder anyone to benefit from the goods or in other words everyone has access to the goods. Examples of goods and services produced by government and classified as collective goods and services is*

untuk memperoleh manfaat dari barang tersebut atau dengan kata lain setiap orang memiliki akses ke barang tersebut. Contoh barang dan jasa yang dihasilkan pemerintah dan tergolong sebagai barang dan jasa kolektif adalah jasa pertahanan yang dilakukan TNI dan keamanan yang dilakukan kepolisian.

carried military defense services and the police's security.

7. Pembentukan Modal Tetap Bruto (PMTB) mencakup pengadaan, pembuatan, dan pembelian barang modal. Barang modal dimaksud adalah barang-barang yang digunakan untuk proses produksi, tahan lama atau yang mempunyai umur pemakaian lebih dari satu tahun seperti bangunan, mesin-mesin dan alat angkutan. Termasuk pula di sini perbaikan besar (berat) yang sifatnya memperpanjang umur atau mengubah bentuk atau kapasitas barang modal tersebut. Pengeluaran barang modal untuk keperluan militer juga dicakup sebagai PMTB. Klasifikasi komponen PMTB dibagi menjadi 6 sub komponen yaitu Konstruksi; Mesin dan Peralatan; Kendaraan; Peralatan Lainnya; Cultivated Biological Resources (CBR) dan Produk Kekayaan Intelektual.
7. *Gross Fixed Capital Formation (GFCF) includes procurement, manufacture, and the purchase of capital goods. Capital goods are goods which are used for the production process, durable or have a service life of more than one year such as buildings, machinery, and transportation equipment. Including here: huge improvement that are to extend the life or changing the shape or the capacity of the capital goods. Capital expenditures for military purposes are also covered as GFCF. GFCF component are classified into six sub-components: Construction; Machinery and Equipment; vehicle; Other equipment; Cultivated Biological Resources (CBR) and Intellectual Property Product.*
8. Ekspor barang dan jasa merupakan transaksi perdagangan barang dan jasa dari penduduk (residen) ke bukan penduduk (nonresiden).
8. *Exports of goods and services consist of transactions of goods and services from residents to non-residents. Imports of goods and*

Impor barang dan jasa adalah transaksi perdagangan dari bukan penduduk ke penduduk. Ekspor atau impor barang terjadi pada saat terjadi perubahan hak kepemilikan barang antara penduduk dengan bukan penduduk (dengan atau tanpa perpindahan fisik barang tersebut). Pada PDB dengan tahun dasar 2010, ekspor dan impor barang dirinci menjadi nonmigas dan migas.

services consist of transaction of goods and services from non-residents to residents. Exports and imports of goods occur when there are changes in ownership of goods between residents and non-residents (with or without physical movements of goods across frontiers). On the GDP at 2010 basic year, exports and imports of goods specified into non oil and gas and oil and gas.

9. Produk Domestik Bruto maupun agregat turunannya disajikan dalam 2 (dua) versi penilaian, yaitu atas dasar "harga berlaku" dan atas dasar "harga konstan". Disebut sebagai harga berlaku karena seluruh agregat dinilai dengan menggunakan harga pada tahun berjalan, sedangkan harga konstan penilaiannya didasarkan kepada harga satu tahun dasar tertentu, dalam publikasi ini digunakan harga tahun 2010.

9. *GDP and its aggregations are presented in two forms: at current market prices and at constant base year market prices. In presenting current market prices, all aggregates are valued at current market prices, while base year constant market prices are shown by valuing all aggregates at fixed base year prices. Year of 2010 is used as the base year in this publication.*

10. Laju pertumbuhan Produk Domestik Bruto diperoleh dari perhitungan PDB atas dasar harga konstan. Diperoleh dengan cara mengurangi nilai PDB pada tahun ke-n terhadap nilai pada tahun ke n-1 (tahun sebelumnya), dibagi dengan nilai pada tahun ke n-1, dikalikan dengan 100 persen. Laju pertumbuhan menunjukkan perkembangan

10. *Growth rate of Gross Domestic Product is derived from GDP at constant market prices. It is obtained by subtracting the value of GDP year n with the value of GDP year n-1, divided by the value of GDP year n-1 then multiplied by 100 percent. The growth rate of GDP explains the income growth during the given period.*

agregat pendapatan dari satu waktu tertentu terhadap waktu sebelumnya.

<https://lumajangkab.bps.go.id>

ULASAN**Pendapatan Regional**

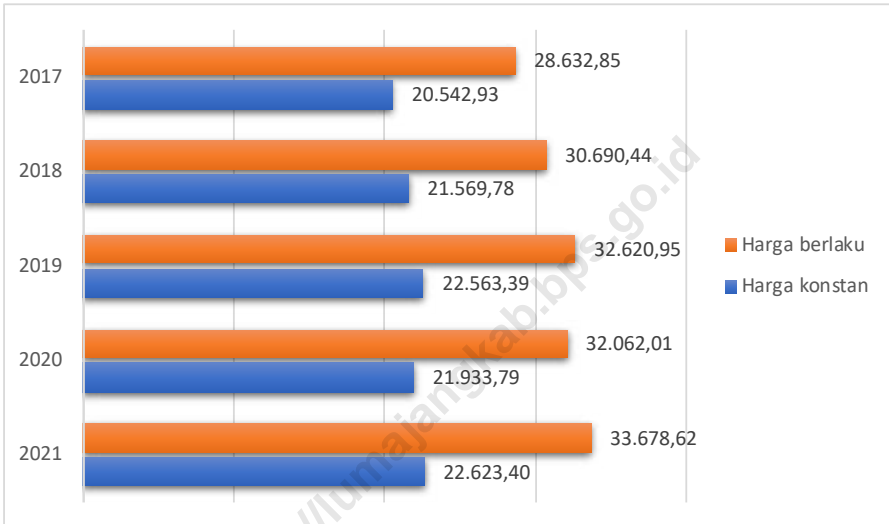
Angka PDRB Kabupaten Lumajang atas dasar harga berlaku (ADHB) menurut lapangan usaha selamaturunwaktulimatahun terakhir adalah masing-masing 28.632,85 miliar rupiah (2017), 30.695,97 miliar rupiah (2018), 32.691,10 miliar rupiah (2019), 32.062 miliar rupiah (2020), dan 33.678,32 miliar rupiah pada tahun 2021 (Tabel 12.1). Sementara itu, angka PDRB Kabupaten Lumajang atas dasar harga konstan (ADHK) 2010 menurut lapangan usaha, selama kurun waktu lima tahun terakhir masing-masing 20.542,93 miliar rupiah (2017), 21.574,22 miliar rupiah (2018), 22.603,33 miliar rupiah (2019), 21.933,8 miliar rupiah (2020), dan 22.623,4 miliar rupiah pada tahun 2021. (Tabel 12.2).

Peranan sektoral terhadap pembentukan PDRB ADHB menurut lapangan usaha tahun 2021 menunjukkan proporsi terbesar pada kategori pertanian, kehutanan, dan perikanan, yaitu sebesar 34,59 persen. Sedangkan sektor lapangan usaha pengadaan listrik dan gas mempunyai proporsi terkecil dalam pembentukan PDRB ADHB, yaitu sebesar 0,04 persen (Tabel 12.3). Laju pertumbuhan PDRB ADHK 2010 tahun 2021, mengalami kenaikan sebesar 2,13 persen bila dibandingkan dengan tahun 2020. (Tabel 12.4).

DESCRIPTION**Regional Income**

Lumajang Regency GRDP figures on the basis of current prices (ADHB) according to business fields over the past four years are 28,632,85 billion rupiah (2017), 30,695,97 billion rupiah (2018), 32,691,10 billion rupiah (2019), and 32,062 billion rupiah (2020), and 33.678,32 million rupiah in 2021. (Table 12.1). Meanwhile, the number of GRDP of Lumajang Regency was based on 2010 constant prices (ADHK) according to the business field, during the last four years, each of them was 20,542.93 billion rupiah (2017), 21,574.22 billion rupiah (2018), 22,603.33 billion rupiah (2019), 21,933.79 billion rupiah (2020), and 22,623.4 billion rupiah in 2021. (Table 12.2).

The sectoral role of the formation of the ADHB GRDP according to the business field in 2020 shows the largest proportion in the categories of agriculture, forestry, and fisheries, which is equal to 34,59 percent. Whereas the electricity and gas procurement sector has the smallest proportion in the establishment of the ADDB of the ADHB, which is 0.04 percent (Table 12.3). The 2010 ADHK GRDP growth rate in 2021 increased by 2.13 percent compared to 2020 (Table 12.4).

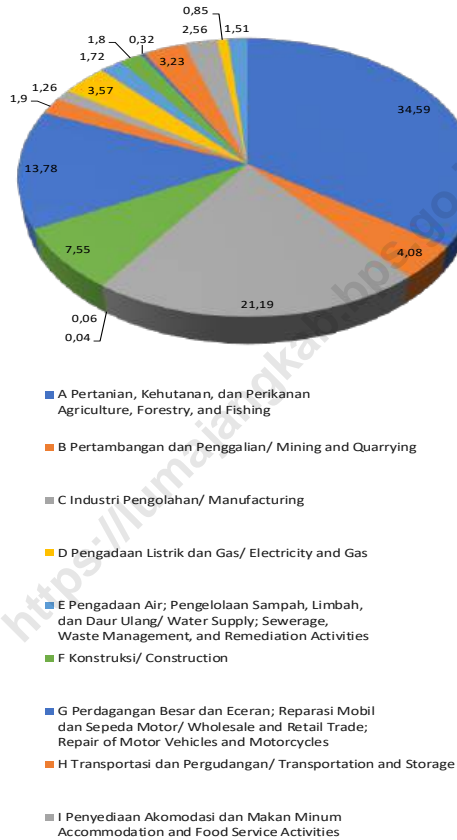
Gambar
Figures 12.1**Nilai PDRB Harga Konstan dan Harga Berlaku (Miliar
Rupiah), 2017-2021**
**GRDP by Value Constant Prices and Effective Prices (Billion
Rupiah), 2017-2021**

Catatan/Note: Perbedaan antara jumlah PDRB 34 Provinsi dan PDB Indonesia antara lain disebabkan oleh diskrepansi statistik
 Data 2020: Angka sementara
 Data 2021: Angka sangat sementara/
The difference between the total of GRDP of 34 Provinces and the GDP of Indonesia due to the statistical discrepancies.
 Data 2020: Preliminary figures
 Data 2021: Very Preliminary figures

Sumber/Source: BPS, berbagai sensus, survei dan sumber lain/BPS-Statistics Indonesia, various census, survey, and other sources

Gambar 12.2
Figures

Distribusi Persentase PDRB Atas Dasar Harga Berlaku, 2021
Distribution of Percentage of GRDP at Current Price, 2021



Catatan/Note: Perbedaan antara jumlah PDRB 34 Provinsi dan PDB Indonesia antara lain disebabkan oleh diskrepansi statistik
Data 2020: Angka sementara
Data 2021: Angka sangat sementara/
The difference between the total of GRDP of 34 Provinces and the GDP of Indonesia due to the statistical discrepancies.
Data 2020: Preliminary figures
Data 2021: Very Preliminary figures

Sumber/Source: BPS, berbagai sensus, survei dan sumber lain/BPS-Statistics Indonesia, various census, survey, and other sources

Tabel
Table 12.1.

**Produk Domestik Regional Bruto Atas Dasar Harga
Berlaku Menurut Lapangan Usaha di Kabupaten
Lumajang (miliar rupiah), 2017–2021**
*Gross Regional Domestic Product at Current Market Prices
by Industry in Lumajang Regency (billion rupiahs), 2017–
2021*

Lapangan Usaha/Industry		2017	2018	2019	2020	2021
(1)		(2)	(3)	(4)	(5)	(6)
A	Pertanian, Kehutanan, dan Perikanan/ <i>Agriculture, Forestry, and Fishing</i>	10 838,18	10 944,17	11 209,67	11 314,47	11 650,49
B	Pertambangan dan Penggalian/ <i>Mining and Quarrying</i>	1 181,81	1 335,65	1 386,20	1 314,64	1 372,51
C	Industri Pengolahan/ <i>Manufacturing</i>	5 562,03	6 234,65	6 772,35	6 587,69	7 135,35
D	Pengadaan Listrik dan Gas/ <i>Electricity and Gas</i>	12,99	13,92	14,95	14,57	15,12
E	Pengadaan Air; Pengelolaan Sampah, Limbah, dan Daur Ulang/ <i>Water Supply; Sewerage, Waste Management, and Remediation Activities</i>	14,59	15,40	16,41	17,14	18,60
F	Konstruksi/ <i>Construction</i>	2 225,25	2 417,10	2 611,54	2 465,89	2 542,52
G	Perdagangan Besar dan Eceran; Reparasi Mobil dan Sepeda Motor/ <i>Wholesale and Retail Trade; Repair of Motor Vehicles and Motorcycles</i>	3 776,83	4 215,96	4 572,27	4 288,29	4 639,46
H	Transportasi dan Pergudangan/ <i>Transportation and Storage</i>	510,96	564,89	628,95	596,86	640,21
I	Penyediaan Akomodasi dan Makan Minum/ <i>Accommodation and Food Service Activities</i>	354,01	394,52	434,88	392,03	424,41
J	Informasi dan Komunikasi/ <i>Information and Communication</i>	879,77	949,16	1 046,58	1 129,68	1 203,05

Lanjutan Tabel/*Continued Table 12.1*

Lapangan Usaha/ <i>Industry</i>		2017	2018	2019	2020	2021
(1)		(2)	(3)	(4)	(5)	(6)
K	Jasa Keuangan dan Asuransi/ <i>Financial and Insurance Activities</i>	493,86	534,28	560,81	562,11	579,54
L	Real Estat/ <i>Real Estate Activities</i>	450,29	505,88	567,94	581,16	605,04
M,N	Jasa Perusahaan/ <i>Business Activities</i>	91,56	102,35	111,50	105,81	108,90
O	Administrasi Pemerintahan, Pertahanan, dan Jaminan Sosial Wajib/ <i>Public Administration and Defence; Compulsory Social Security</i>	852,96	962,25	1 057,57	1 087,72	1 088,45
P	Jasa Pendidikan/ <i>Education</i>	729,71	770,20	831,60	864,09	861,78
Q	Jasa Kesehatan dan Kegiatan Sosial/ <i>Human Health and Social Work Activities</i>	202,48	220,22	242,61	267,05	285,01
R,S,T,U	Jasa Lainnya/ <i>Other Services Activities</i>	455,58	509,83	555,13	472,78	508,20
Produk Domestik Regional Bruto/<i>Gross Regional Domestic Product</i>		28 632,85	30 690,44	32 620,95	32 062,01	33 678,62

Catatan/*Note*: Perbedaan antara jumlah PDRB 34 Provinsi dan PDB Indonesia antara lain disebabkan oleh diskrepansi statistik
Data 2020: Angka sementara
Data 2021: Angka sangat sementara/
*The difference between the total of GRDP of 34 Provinces and the GDP of Indonesia due to the statistical discrepancies.
Data 2020: Preliminary figures
Data 2021: Very Preliminary figures*

Sumber/*Source*: BPS, berbagai sensus, survei dan sumber lain/*BPS-Statistics Indonesia, various census, survey, and other sources*

Tabel
Table 12.2

Produk Domestik Regional Bruto Atas Dasar Harga Konstan 2010 Menurut Lapangan Usaha di Kabupaten Lumajang (miliar rupiah), 2017–2021
Gross Regional Domestic Product at 2010 Constant Market Prices by Industry in Lumajang Regency (billion rupiahs), 2017–2021

Lapangan Usaha/Industry		2017	2018	2019	2020	2021
(1)		(2)	(3)	(4)	(5)	(6)
A	Pertanian, Kehutanan, dan Perikanan/ <i>Agriculture, Forestry, and Fishing</i>	7 262,15	7 220,05	7 269,20	7 250,66	7 278,51
B	Pertambangan dan Penggalian/ <i>Mining and Quarrying</i>	849,02	915,77	926,92	864,28	879,28
C	Industri Pengolahan/ <i>Manufacturing</i>	4 099,40	4 490,96	4 801,33	4 650,16	4 923,08
D	Pengadaan Listrik dan Gas/ <i>Electricity and Gas</i>	11,07	11,42	12,06	11,84	12,16
E	Pengadaan Air; Pengelolaan Sampah, Limbah, dan Daur Ulang/ <i>Water Supply; Sewerage, Waste Management, and Remediation Activities</i>	12,18	12,80	13,35	13,91	15,13
F	Konstruksi/ <i>Construction</i>	1 424,12	1 533,41	1 643,43	1 544,76	1 591,28
G	Perdagangan Besar dan Eceran; Reparasi Mobil dan Sepeda Motor/ <i>Wholesale and Retail Trade; Repair of Motor Vehicles and Motorcycles</i>	2 988,66	3 212,95	3 430,40	3 161,71	3 328,27
H	Transportasi dan Pergudangan/ <i>Transportation and Storage</i>	394,15	427,34	466,44	439,31	474,77
I	Penyediaan Akomodasi dan Makan Minum/ <i>Accommodation and Food Service Activities</i>	263,33	289,38	314,20	281,35	291,32
J	Informasi dan Komunikasi/ <i>Information and Communication</i>	823,63	888,15	967,48	1 040,80	1 107,25

Lanjutan Tabel/*Continued Table 12.2*

Lapangan Usaha/Industry		2017	2018	2019	2020	2021
(1)		(2)	(3)	(4)	(5)	(6)
K	Jasa Keuangan dan Asuransi/ <i>Financial and Insurance Activities</i>	344,42	363,22	378,60	378,81	382,29
L	Real Estat/ <i>Real Estate Activities</i>	343,96	372,65	407,46	414,01	427,79
M,N	Jasa Perusahaan/ <i>Business Activities</i>	67,57	72,43	77,00	71,79	73,06
O	Administrasi Pemerintahan, Pertahanan, dan Jaminan Sosial Wajib/ <i>Public Administration and Defence; Compulsory Social Security</i>	636,59	679,05	698,06	682,93	684,24
P	Jasa Pendidikan/ <i>Education</i>	529,51	553,99	590,62	607,50	610,74
Q	Jasa Kesehatan dan Kegiatan Sosial/ <i>Human Health and Social Work Activities</i>	149,03	160,58	173,27	189,16	198,81
R,S,T,U	Jasa Lainnya/ <i>Other Services Activities</i>	344,13	365,63	393,56	330,82	345,41
Produk Domestik Regional Bruto/<i>Gross Regional Domestic Product</i>		20 542,93	21 569,78	22 563,39	21 933,79	22 623,40

Catatan/*Note*: Perbedaan antara jumlah PDRB 34 Provinsi dan PDB Indonesia antara lain disebabkan oleh diskrepansi statistik
Data 2020: Angka sementara
Data 2021: Angka sangat sementara/
*The difference between the total of GRDP of 34 Provinces and the GDP of Indonesia due to the statistical discrepancies.
Data 2020: Preliminary figures
Data 2021: Very Preliminary figures*

Sumber/*Source*: BPS, berbagai sensus, survei dan sumber lain/*BPS-Statistics Indonesia, various census, survey, and other sources*

Tabel
Table 12.3

Distribusi Persentase Produk Domestik Regional Bruto Atas Dasar Harga Berlaku Menurut Lapangan Usaha di Kabupaten Lumajang, 2017–2021
Percentage Distribution of Gross Regional Domestic Product at Current Market Prices by Industry in Lumajang Regency, 2017–2021

Lapangan Usaha/ <i>Industry</i>	2017	2018	2019	2020	2021
(1)	(2)	(3)	(4)	(5)	(6)
A Pertanian, Kehutanan, dan Perikanan/ <i>Agriculture, Forestry, and Fishing</i>	37,85	35,66	34,36	35,29	34,59
B Pertambangan dan Penggalian/ <i>Mining and Quarrying</i>	4,13	4,35	4,25	4,10	4,08
C Industri Pengolahan/ <i>Manufacturing</i>	19,43	20,31	20,76	20,55	21,19
D Pengadaan Listrik dan Gas/ <i>Electricity and Gas</i>	0,05	0,05	0,05	0,05	0,04
E Pengadaan Air; Pengelolaan Sampah, Limbah, dan Daur Ulang/ <i>Water Supply; Sewerage, Waste Management, and Remediation Activities</i>	0,05	0,05	0,05	0,05	0,06
F Konstruksi/ <i>Construction</i>	7,77	7,88	8,01	7,69	7,55
G Perdagangan Besar dan Eceran; Reparasi Mobil dan Sepeda Motor/ <i>Wholesale and Retail Trade; Repair of Motor Vehicles and Motorcycles</i>	13,19	13,74	14,02	13,37	13,78
H Transportasi dan Pergudangan/ <i>Transportation and Storage</i>	1,78	1,84	1,93	1,86	1,90
I Penyediaan Akomodasi dan Makan Minum/ <i>Accommodation and Food Service Activities</i>	1,24	1,29	1,33	1,22	1,26
J Informasi dan Komunikasi/ <i>Information and Communication</i>	3,07	3,09	3,21	3,52	3,57
K Jasa Keuangan dan Asuransi/ <i>Financial and Insurance Activities</i>	1,72	1,74	1,72	1,75	1,72

Lanjutan Tabel/*Continued Table 12.3*

Lapangan Usaha/ <i>Industry</i>		2017	2018	2019	2020	2021
(1)		(2)	(3)	(4)	(5)	(6)
L	Real Estat/ <i>Real Estate Activities</i>	1,57	1,65	1,74	1,81	1,80
M,N	Jasa Perusahaan/ <i>Business Activities</i>	0,32	0,33	0,34	0,33	0,32
O	Administrasi Pemerintahan, Pertahanan, dan Jaminan Sosial Wajib/ <i>Public Administration and Defence; Compulsory Social Security</i>	2,98	3,14	3,24	3,39	3,23
P	Jasa Pendidikan/ <i>Education</i>	2,55	2,51	2,55	2,70	2,56
Q	Jasa Kesehatan dan Kegiatan Sosial/ <i>Human Health and Social Work Activities</i>	0,71	0,72	0,74	0,83	0,85
R,S,T,U	Jasa Lainnya/ <i>Other Services Activities</i>	1,59	1,66	1,70	1,47	1,51
Produk Domestik Regional Bruto/<i>Gross Regional Domestic Product</i>		100,00	100,00	100,00	100,00	100,00

Catatan/*Note*: Perbedaan antara jumlah PDRB 34 Provinsi dan PDB Indonesia antara lain disebabkan oleh diskrepansi statistik
 Data 2020: Angka sementara
 Data 2021: Angka sangat sementara/
*The difference between the total of GRDP of 34 Provinces and the GDP of Indonesia due to the statistical discrepancies.
 Data 2020: Preliminary figures
 Data 2021: Very Preliminary figures*

Sumber/*Source*: BPS, berbagai sensus, survei dan sumber lain/*BPS-Statistics Indonesia, various census, survey, and other sources*

Tabel
Table 12.4

Laju Pertumbuhan Produk Domestik Regional Bruto Atas Dasar Harga Konstan 2010 Menurut Lapangan Usaha di Kabupaten Lumajang (persen), 2017–2021
Growth Rate of Gross Regional Domestic Product at 2010 Constant Market Prices by Industry in Lumajang Regency (percent), 2017–2021

Lapangan Usaha/ <i>Industry</i>	2017	2018	2019	2020	2021
(1)	(2)	(3)	(4)	(5)	(6)
A Pertanian, Kehutanan, dan Perikanan/ <i>Agriculture, Forestry, and Fishing</i>	1,96	-0,58	0,68	-0,26	0,38
B Pertambangan dan Penggalian/ <i>Mining and Quarrying</i>	7,76	7,86	1,22	-6,76	1,74
C Industri Pengolahan/ <i>Manufacturing</i>	7,04	9,55	6,91	-3,15	5,87
D Pengadaan Listrik dan Gas/ <i>Electricity and Gas</i>	3,02	3,13	5,67	-1,88	2,77
E Pengadaan Air; Pengelolaan Sampah, Limbah, dan Daur Ulang/ <i>Water Supply; Sewerage, Waste Management, and Remediation Activities</i>	2,66	5,12	4,28	4,19	8,76
F Konstruksi/ <i>Construction</i>	6,06	7,67	7,17	-6,00	3,01
G Perdagangan Besar dan Eceran; Reparasi Mobil dan Sepeda Motor/ <i>Wholesale and Retail Trade; Repair of Motor Vehicles and Motorcycles</i>	7,64	7,50	6,77	-7,83	5,27
H Transportasi dan Pergudangan/ <i>Transportation and Storage</i>	7,96	8,42	9,15	-5,82	8,07
I Penyediaan Akomodasi dan Makan Minum/ <i>Accommodation and Food Service Activities</i>	9,31	9,89	8,58	-10,46	3,54
J Informasi dan Komunikasi/ <i>Information and Communication</i>	7,33	7,83	8,93	7,58	6,38
K Jasa Keuangan dan Asuransi/ <i>Financial and Insurance Activities</i>	4,92	5,46	4,24	0,05	0,92

Lanjutan Tabel/Continued Table 12.4

Lapangan Usaha/Industry		2017	2018	2019	2020	2021
(1)		(2)	(3)	(4)	(5)	(6)
L	Real Estat/Real Estate Activities	5,34	8,34	9,34	1,61	3,33
M,N	Jasa Perusahaan/Business Activities	6,02	7,20	6,30	-6,76	1,76
O	Administrasi Pemerintahan, Pertahanan, dan Jaminan Sosial Wajib/Public Administration and Defence; Compulsory Social Security	3,31	6,67	2,80	-2,17	0,19
P	Jasa Pendidikan/Education	5,92	4,62	6,61	2,86	0,53
Q	Jasa Kesehatan dan Kegiatan Sosial/Human Health and Social Work Activities	6,12	7,75	7,90	9,17	5,10
R,S,T,U	Jasa Lainnya/Other Services Activities	5,95	6,25	7,64	-15,94	4,41
Produk Domestik Regional Bruto/Gross Regional Domestic Product		5,05	5,00	4,61	-2,79	3,14

Catatan/Note: Perbedaan antara jumlah PDRB 34 Provinsi dan PDB Indonesia antara lain disebabkan oleh diskrepansi statistik
 Data 2020: Angka sementara
 Data 2021: Angka sangat sementara/
*The difference between the total of GRDP of 34 Provinces and the GDP of Indonesia due to the statistical discrepancies.
 Data 2020: Preliminary figures
 Data 2021: Very Preliminary figures*

Sumber/Source: BPS, berbagai sensus, survei dan sumber lain/BPS-Statistics Indonesia, various census, survey, and other sources

Tabel
Table 12.5

Produk Domestik Regional Bruto Atas Dasar Harga Berlaku Menurut Jenis Pengeluaran di Kabupaten Lumajang (miliar rupiah), 2017–2021
Gross Regional Domestic Product at Current Market Prices by Type of Expenditure in Lumajang Regency (billion rupiahs), 2017–2021

Jenis Pengeluaran Type of Expenditure	2017	2018	2019	2020	2021
(1)	(2)	(3)	(4)	(5)	(6)
Pengeluaran Konsumsi Rumah Tangga <i>Household Consumption Expenditure</i>	18 881 855,65	20 466 433,41	21 838 785,53	21 977 958,27	23 260 037,48
Pengeluaran Konsumsi LNPR <i>NPISH Consumption Expenditure</i>	313 460,47	343 220,47	370 249,79	378 681,86	417 954,74
Pengeluaran Konsumsi Pemerintah <i>Government Consumption Expenditure</i>	1 745 970,06	1 959 442,79	2 094 182,73	2 058 710,40	2 089 224,40
Pembentukan Modal Tetap Bruto <i>Gross Fixed Capital Formation</i>	6 385 034,74	6 781 495,54	7 212 080,65	6 969 133,33	7 239 330,00
Perubahan Inventori <i>Changes in Inventories</i>	1 098 345,49	1 125 911,03	1 151 532,24	492 406,38	908 401,95
Net Ekspor Barang dan Jasa/ <i>Exports of Goods and Services</i>	208 182,66	13 931,8	-45 879,8	185 115,20	-236 324,75
Produk Domestik Regional Bruto/ Gross Regional Domestic Product	28 632 849,08	30 690 435,1	32 620 951,1	32 062 005,43	33 678 623,82

Sumber/Source: BPS, berbagai sensus, survei dan sumber lain/BPS-Statistics Indonesia, various census, survey, and other sources

Tabel
Table 12.6

Produk Domestik Regional Bruto Atas Dasar Harga Konstan 2010 Menurut Jenis Pengeluaran di Kabupaten Lumajang (miliar rupiah), 2017–2021
Gross Regional Domestic Product at 2010 Constant Market Prices by Type of Expenditure in Lumajang Regency (billion rupiahs), 2017–2021

Jenis Pengeluaran Type of Expenditure	2017	2018	2019	2020	2021
(1)	(2)	(3)	(4)	(5)	(6)
Pengeluaran Konsumsi Rumah Tangga <i>Household Consumption Expenditure</i>	13 934 768,7	14 587 203,4	15 251 427,6	15 191 202,86	15 721 882,01
Pengeluaran Konsumsi LNPR <i>NPISH Consumption Expenditure</i>	192 682,0	204 666,9	216 171,4	216 865,54	235 646,09
Pengeluaran Konsumsi Pemerintah <i>Government Consumption Expenditure</i>	1 068 133,1	1 134 677,8	1 186 903,8	1 138 669,28	1 145 327,45
Pembentukan Modal Tetap Bruto <i>Gross Fixed Capital Formation</i>	4 319 362,6	4 569 503,9	4 762 095,7	4 555 284,79	4 659 355,13
Perubahan Inventori <i>Changes in Inventories</i>	770 436,0	775 895,1	784 948,2	330 263,12	586 068,17
Net Ekspor Barang dan Jasa/ <i>Exports of Goods and Services</i>	257.548,2	297 833,6	361 843,1	501 506,77	275 123,29
Produk Domestik Regional Bruto/ Gross Regional Domestic Product	20 542 930,7	21 569 780,7	22 563 389,8	21 933 792,35	22 623 402,15

Sumber/Source: BPS, berbagai sensus, survei dan sumber lain/BPS-Statistics Indonesia, various census, survey, and other sources



Persentase Penduduk Lumajang

Jumlah penduduk Lumajang menempati posisi ke-**15** terbesar di Jawa Timur

2,76%

Persentase Penduduk Miskin Lumajang

Penduduk miskin Lumajang menempati ranking **16** di Jawa Timur

10,05%

IPM Lumajang

IPM Lumajang menempati ranking **36** di Jawa Timur

66,07

TPT Lumajang

TPT Lumajang menempati posisi ke-**5** terendah di Jawa Timur

3,51%

PENJELASAN TEKNIS

1. Data perbandingan antar kabupaten/kota di Jawa Timur merupakan data produk BPS sebagai data primer yang merupakan data startegis yang sering di cari oleh pengguna data secara series.

TECHNICAL NOTES

1. *Data comparison between regency/ municipality in East Java is the BPS product data as the primary data is the data that is often strategic in the search by the data series.*

<https://lumajangkab.bps.go.id>

ULASAN

DESCRIPTION

Jumlah penduduk di Jawa Timur pada tahun 2021 adalah sebesar 40.878,79 ribu jiwa. Penduduk terbanyak berasal dari Kota Surabaya yaitu 2.880,28 ribu jiwa dan penduduk terendah sebesar 133,27 dari Kota Mojokerto (Tabel 13.1).

The population in East Java in 2021 according to population projection data is 40,878.79 thousand inhabitants. The largest population came from the city of Surabaya, namely 2,880.28 thousand inhabitants and the lowest population was 133.27 from the city of Mojokerto (Table 13.1).

Laju pertumbuhan ekonomi di Jawa Timur tahun 2021 sebesar 3,57 persen. Laju pertumbuhan ekonomi tertinggi adalah Kota Madiun sebesar 4,73 persen dan laju pertumbuhan ekonomi terendah adalah Kabupaten Bojonegoro yaitu sebesar -5,54 persen (Tabel 13.2).

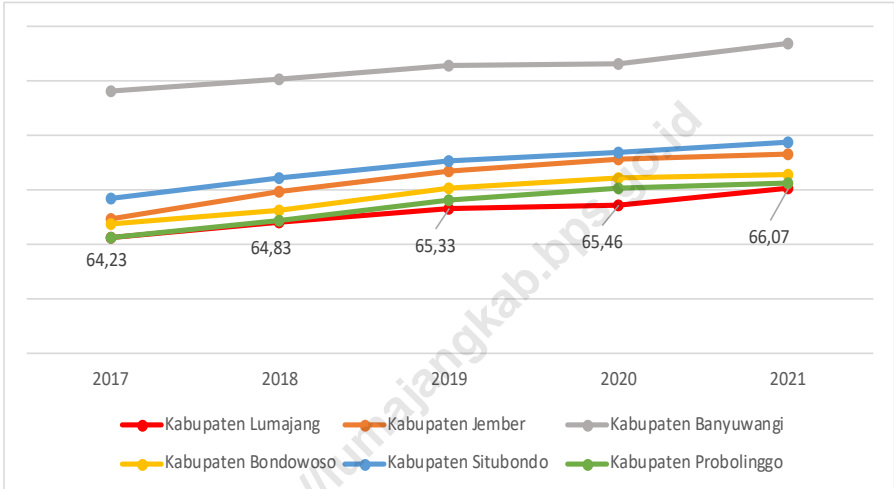
The rate of economic growth in East Java in 2021 was 3,57 percent. The highest economic growth rate is Madiun Municipality at 4.73 percent and the lowest economic growth rate is Bojonegoro Regency which is -5.54 percent (Table 13.2).

Jumlah penduduk miskin di Lumajang tahun 2021 sebesar 105,25 ribu jiwa (Tabel 13.3). Indeks Pembangunan Manusia di Lumajang tahun 2021 adalah 66,07 (Tabel 13.4).

The number of poor people in Lumajang Regency in 2021 was 105,25 thousand people (Table 13.3). The Human Development Index in Lumajang Regency 2021 was 66,07 (Table 13.4).

Gambar 13.1
Figures

Indeks Pembangunan Manusia (IPM) Kabupaten Lumajang dan Sekitarnya, 2017-2021
Human Development Index of Lumajang Regency and its Surroundings, 2021



Sumber/Source : BPS dan sumber lain/BPS-Statistics Indonesia and other sources

Tabel
Table 13.1**Jumlah Penduduk Menurut Kabupaten/Kota di Provinsi
Jawa Timur (ribu), 2017–2021**
**Population by Regency/Municipality in East Java Province
(thousand), 2017–2021**

Kabupaten/Kota Regency/Municipality	2017	2018	2019	2020	2021
(1)	(2)	(3)	(4)	(5)	(6)
Kabupaten Pacitan	553,39	554,39	555,30	555,98	589,11
Kabupaten Ponorogo	869,89	870,71	871,37	871,83	955,84
Kabupaten Trenggalek	693,10	694,90	696,30	697,60	734,89
Kabupaten Tulungagung	1 030,79	1 035,29	1 039,28	1 043,18	1 096,59
Kabupaten Blitar	1 153,80	1 157,50	1 160,68	1 163,79	1 231,01
Kabupaten Kediri	1 561,39	1 568,11	1 574,27	1 580,09	1 644,40
Kabupaten Malang	2 576,60	2 591,80	2 606,20	2 619,98	2 668,30
Kabupaten Lumajang	1 036,82	1 039,79	1 042,40	1 044,72	1 127,09
Kabupaten Jember	2 430,19	2 440,71	2 450,67	2 459,89	2 550,36
Kabupaten Banyuwangi	1 604,90	1 609,68	1 613,99	1 617,81	1 718,46
Kabupaten Bondowoso	768,91	772,30	775,72	778,79	778,53
Kabupaten Situbondo	676,70	679,99	682,98	685,78	688,34
Kabupaten Probolinggo	1 155,21	1 162,09	1 168,50	1 174,89	1 155,89
Kabupaten Pasuruan	1 605,31	1 616,58	1 627,40	1 637,68	1 611,81
Kabupaten Sidoarjo	2 183,68	2 216,80	2 249,48	2 282,22	2 091,93
Kabupaten Mojokerto	1 099,50	1 108,72	1 117,69	1 126,39	1 125,52
Kabupaten Jombang	1 253,08	1 258,62	1 263,81	1 268,50	1 325,91
Kabupaten Nganjuk	1 048,80	1 051,90	1 054,61	1 057,01	1 109,68
Kabupaten Madiun	679,89	681,39	682,68	683,78	750,14
Kabupaten Magetan	628,61	628,92	628,98	629,02	674,13
Kabupaten Ngawi	829,9	830,09	830,11	830,13	873,35

Lanjutan Tabel/Continued Table 13.1

Kabupaten/Kota Regency/ Municipality	2017	2018	2019	2020	2021
(1)	(2)	(3)	(4)	(5)	(6)
Kabupaten Bojonegoro	1 243,91	1 246,93	1 249,69	1 252,02	1 307,60
Kabupaten Tuban	1 163,61	1 168,28	1 172,79	1 177,02	1 203,13
Kabupaten Lamongan	1 188,48	1 188,91	1 189,11	1 189,38	1 356,03
Kabupaten Gresik	1 285,02	1 299,02	1 312,88	1 326,42	1 320,57
Kabupaten Bangkalan	970,89	978,89	986,67	994,21	1 071,71
Kabupaten Sampang	958,08	968,52	978,88	989,00	976,02
Kabupaten Pamekasan	863,00	871,50	879,99	888,21	853,51
Kabupaten Sumenep	1 081,20	1 085,23	1 088,91	1 092,39	1 129,82
Kota Kediri	284,00	285,58	287,41	289,11	287,96
Kota Blitar	140,00	140,97	141,88	142,80	150,37
Kota Malang	861,41	866,12	870,68	874,89	844,93
Kota Probolinggo	233,12	235,21	237,21	239,02	241,20
Kota Pasuruan	197,70	199,08	200,42	201,59	209,53
Kota Mojokerto	127,28	128,28	129,01	129,89	133,27
Kota Madiun	176,10	176,70	177,01	177,40	196,92
Kota Surabaya	2 874,70	2 885,56	2 896,20	2 904,75	2 880,28
Kota Batu	204,00	205,79	207,49	209,13	214,65
Provinsi Jawa Timur	39 292,97	39 500,85	39 698,63	39 886,29	40 878,79

Sumber/Source: BPS dan sumber lain/BPS-Statistics Indonesia and other sources

Tabel
Table 13.2

Laju Pertumbuhan Produk Domestik Regional Bruto Atas Dasar Harga Konstan 2010 Menurut Kabupaten/Kota di Provinsi Jawa Timur (persen), 2017–2021
Rate of Growth of Gross Regional Domestic Products at Constant 2010 Prices by Regency/Municipality in East Java Province (percent), 2017–2021

Kabupaten/Kota Regency/Municipality	2017	2018	2019	2020	2021
(1)	(2)	(3)	(4)	(5)	(6)
Kabupaten Pacitan	4,98	5,47	5,08	-1,84	2,49
Kabupaten Ponorogo	5,10	5,27	5,01	-0,90	3,19
Kabupaten Trenggalek	5,02	5,03	5,08	-2,17	3,65
Kabupaten Tulungagung	5,08	5,21	5,32	-3,09	3,53
Kabupaten Blitar	5,07	5,10	5,12	-2,29	3,02
Kabupaten Kediri	4,90	5,07	5,06	-2,41	3,06
Kabupaten Malang	5,43	5,55	5,49	-2,68	3,12
Kabupaten Lumajang	5,05	5,00	4,61	-2,79	3,14
Kabupaten Jember	5,11	5,02	5,51	-2,98	4,00
Kabupaten Banyuwangi	5,45	5,84	5,55	-3,58	4,08
Kabupaten Bondowoso	5,03	5,08	5,30	-1,36	3,49
Kabupaten Situbondo	5,07	5,46	5,44	-2,33	3,26
Kabupaten Probolinggo	4,46	4,47	4,56	-2,12	3,35
Kabupaten Pasuruan	5,72	5,73	5,83	-2,03	4,34
Kabupaten Sidoarjo	5,80	6,01	5,99	-3,69	4,21
Kabupaten Mojokerto	5,73	5,88	5,81	-1,11	4,12
Kabupaten Jombang	5,36	5,29	5,10	-1,98	3,24
Kabupaten Nganjuk	5,26	5,38	5,36	-1,71	3,61
Kabupaten Madiun	5,42	5,10	5,42	-1,69	3,34
Kabupaten Magetan	5,09	5,21	5,04	-1,64	3,04
Kabupaten Ngawi	5,07	5,21	5,05	-1,69	2,55

Lanjutan Tabel/*Continued Table* 13.2

Kabupaten/Kota Regency/Municipality	2017	2018	2019	2020	2021
(1)	(2)	(3)	(4)	(5)	(6)
Kabupaten Bojonegoro	10,25	4,39	6,34	-0,40	-5,54
Kabupaten Tuban	4,98	5,15	5,14	-5,85	3,00
Kabupaten Lamongan	5,50	5,44	5,43	-2,65	3,43
Kabupaten Gresik	5,83	5,81	5,42	-3,68	3,79
Kabupaten Bangkalan	3,53	4,22	1,03	-5,59	-2,07
Kabupaten Sampang	4,69	4,11	1,85	-0,29	0,22
Kabupaten Pamekasan	5,04	5,46	4,92	-2,54	3,41
Kabupaten Sumenep	2,86	3,63	0,14	-1,13	2,61
Kota Kediri	5,14	5,43	5,47	-6,25	2,50
Kota Blitar	5,78	5,82	5,84	-2,28	4,28
Kota Malang	5,69	5,72	5,73	-2,26	4,21
Kota Probolinggo	5,88	5,93	5,94	-3,64	4,06
Kota Pasuruan	5,47	5,54	5,56	-4,33	3,64
Kota Mojokerto	5,65	5,80	5,65	-3,69	3,65
Kota Madiun	5,93	5,96	5,69	-3,39	4,73
Kota Surabaya	6,13	6,19	6,09	-4,85	4,29
Kota Batu	6,56	6,50	6,51	-6,46	4,04
Provinsi Jawa Timur	5,46	5,50	5,52	-2,39	3,57

Sumber/*Source*: BPS dan sumber lain/*BPS-Statistics Indonesia and other sources*

Tabel
Table 13.3**Jumlah Penduduk Miskin Menurut Kabupaten/Kota di
Provinsi Jawa Timur (ribu), 2017–2021**
**Number of Poor Population by Regency/Municipality in East
Java Province (thousand), 2017–2021**

Kabupaten/Kota Regency/Municipality	2017	2018	2019	2020	2021
(1)	(2)	(3)	(4)	(5)	(6)
Kabupaten Pacitan	85,26	78,64	75,86	80,82	84,19
Kabupaten Ponorogo	99,03	90,22	83,97	86,74	89,94
Kabupaten Trenggalek	89,77	83,5	76,44	81,06	84,89
Kabupaten Tulungagung	82,8	75,23	70,01	76,4	78,59
Kabupaten Blitar	112,93	112,4	103,75	108,55	112,62
Kabupaten Kediri	191,08	177,2	163,95	179,93	184,49
Kabupaten Malang	283,96	268,49	246,6	265,56	276,58
Kabupaten Lumajang	112,65	103,69	98,88	102,6	105,25
Kabupaten Jember	266,9	243,42	226,57	247,99	257,09
Kabupaten Banyuwangi	138,54	125,5	121,37	130,37	130,93
Kabupaten Bondowoso	111,66	110,98	103,33	110,24	115,18
Kabupaten Situbondo	88,23	80,27	76,44	83,74	86,95
Kabupaten Probolinggo	236,72	217,06	207,22	218,35	223,32
Kabupaten Pasuruan	165,64	152,48	141,09	151,43	159,78
Kabupaten Sidoarjo	135,42	125,75	119,29	127,05	137,15
Kabupaten Mojokerto	111,79	111,55	108,81	118,8	120,54
Kabupaten Jombang	131,16	120,19	116,44	125,94	127,3
Kabupaten Nganjuk	125,52	127,28	118,51	122,73	125,53
Kabupaten Madiun	83,43	77,75	71,91	78,3	81,61
Kabupaten Magetan	65,87	64,86	60,43	65,09	67,75
Kabupaten Ngawi	123,76	123,09	119,43	128,19	130,81

Lanjutan Tabel/*Continued Table* 13.3

Kabupaten/Kota <i>Regency/Municipality</i>	2017	2018	2019	2020	2021
(1)	(2)	(3)	(4)	(5)	(6)
Kabupaten Bojonegoro	178,25	163,94	154,64	161,1	166,52
Kabupaten Tuban	196,1	178,64	170,8	187,13	192,58
Kabupaten Lamongan	171,38	164	157,11	164,68	166,82
Kabupaten Gresik	164,08	154,02	148,61	164,05	166,35
Kabupaten Bangkalan	206,53	191,33	186,11	204	215,97
Kabupaten Sampang	225,13	204,82	202,21	224,74	237,23
Kabupaten Pamekasan	137,77	125,76	122,43	129,41	137,12
Kabupaten Sumenep	211,92	218,6	211,98	220,23	224,73
Kota Kediri	24,07	21,9	20,54	22,19	22,55
Kota Blitar	11,22	10,47	10,1	11,1	11,33
Kota Malang	35,88	35,49	35,39	38,77	40,62
Kota Probolinggo	18,23	16,9	16,37	17,72	17,91
Kota Pasuruan	14,85	13,45	12,92	13,4	13,97
Kota Mojokerto	7,28	7,04	6,63	8,09	8,37
Kota Madiun	8,7	7,92	7,69	8,83	9,06
Kota Surabaya	154,71	140,81	130,55	145,67	152,49
Kota Batu	8,77	7,98	7,89	8,12	8,63
Provinsi Jawa Timur	4 617,01	4 332,59	41 12,25	4 419,10	4 572,73

Sumber/*Source*: BPS, Survei Sosial Ekonomi Nasional/*BPS-Statistics Indonesia, National Socioeconomic Survey*

Tabel
Table 13.4**Indeks Pembangunan Manusia Menurut Kabupaten/Kota
di Provinsi Jawa Timur, 2017–2021**
*Human Development Index by Regency/Municipality in East
Java Province, 2017–2021*

Kabupaten/Kota Regency/Municipality	2017	2018	2019	2020	2021
(1)	(2)	(3)	(4)	(5)	(6)
Kabupaten Pacitan	66,51	67,33	68,16	68,39	68,57
Kabupaten Ponorogo	69,26	69,91	70,56	70,81	71,06
Kabupaten Trenggalek	68,10	68,71	69,46	69,74	70,06
Kabupaten Tulungagung	71,24	71,99	72,62	73,00	73,15
Kabupaten Blitar	69,33	69,93	70,57	70,58	71,05
Kabupaten Kediri	70,47	71,07	71,85	72,05	72,56
Kabupaten Malang	68,47	69,40	70,35	70,36	70,60
Kabupaten Lumajang	64,23	64,83	65,33	65,46	66,07
Kabupaten Jember	64,96	65,96	66,69	67,11	67,32
Kabupaten Banyuwangi	69,64	70,06	70,60	70,62	71,38
Kabupaten Bondowoso	64,75	65,27	66,09	66,43	66,59
Kabupaten Situbondo	65,68	66,42	67,09	67,38	67,78
Kabupaten Probolinggo	64,28	64,85	65,60	66,07	66,26
Kabupaten Pasuruan	66,69	67,41	68,29	68,60	68,93
Kabupaten Sidoarjo	78,70	79,50	80,05	80,29	80,65
Kabupaten Mojokerto	72,36	72,64	73,53	73,83	74,15
Kabupaten Jombang	70,88	71,86	72,85	72,97	73,45
Kabupaten Nganjuk	70,69	71,23	71,71	71,72	71,97
Kabupaten Madiun	70,27	71,01	71,69	71,73	71,88
Kabupaten Magetan	72,60	72,91	73,49	73,92	74,15
Kabupaten Ngawi	69,27	69,91	70,41	70,54	71,04

Lanjutan Tabel/Continued Table 13.4

Kabupaten/Kota Regency/Municipality	2017	2018	2019	2020	2021
(1)	(2)	(3)	(4)	(5)	(6)
Kabupaten Bojonegoro	67,28	67,85	68,75	69,04	69,59
Kabupaten Tuban	66,77	67,43	68,37	68,40	68,91
Kabupaten Lamongan	71,11	71,97	72,57	72,58	73,12
Kabupaten Gresik	74,84	75,28	76,10	76,11	76,50
Kabupaten Bangkalan	62,30	62,87	63,79	64,11	64,36
Kabupaten Sampang	59,90	61,00	61,94	62,70	62,80
Kabupaten Pamekasan	64,93	65,41	65,94	66,26	66,40
Kabupaten Sumenep	64,28	65,25	66,22	66,43	67,04
Kota Kediri	77,13	77,58	78,08	78,23	78,60
Kota Blitar	77,10	77,58	78,56	78,57	78,98
Kota Malang	80,65	80,89	81,32	81,45	82,04
Kota Probolinggo	72,09	72,53	73,27	73,27	73,66
Kota Pasuruan	74,39	74,78	75,25	75,26	75,62
Kota Mojokerto	76,77	77,14	77,96	78,04	78,43
Kota Madiun	80,13	80,33	80,88	80,91	81,25
Kota Surabaya	81,07	81,74	82,22	82,23	82,31
Kota Batu	74,26	75,04	75,88	75,90	76,28
Provinsi Jawa Timur	70,27	70,77	71,50	71,71	72,14

Sumber/Source: BPS dan sumber lain/BPS-Statistics Indonesia and other sources

Tabel
Table 13.5**Tingkat Pengangguran Terbuka (TPT) dan Tingkat Partisipasi Angkatan Kerja (TPAK) Menurut Kabupaten/Kota di Provinsi Jawa Timur, 2019–2021**
Unemployment Rate (UR) and Labor Force Participation Rate (LFPR) by Regency/Municipality in East Java Province, 2019–2021

Kabupaten/Kota Regency/ Municipality	TPT			TPAK		
	2019	2020	2021	2019	2020	2021
(1)	(2)	(3)	(4)	(5)	(6)	
Kabupaten Pacitan	0,91	2,28	2,04	79,62	80,36	80,57
Kabupaten Ponorogo	3,50	4,45	4,38	71,15	71,51	72,63
Kabupaten Trenggalek	3,36	4,11	3,53	73,45	75,72	72,36
Kabupaten Tulungagung	3,29	4,61	4,91	70,48	73,17	72,26
Kabupaten Blitar	3,05	3,82	3,66	72,93	70,83	70,44
Kabupaten Kediri	3,58	5,24	5,15	71,76	70,65	69,34
Kabupaten Malang	3,70	5,49	5,40	70,07	71,62	68,49
Kabupaten Lumajang	2,73	3,36	3,51	66,14	66,92	66,19
Kabupaten Jember	3,69	5,12	5,44	67,16	68,04	68,97
Kabupaten Banyuwangi	3,95	5,34	5,42	72,13	71,80	72,32
Kabupaten Bondowoso	2,86	4,13	4,46	76,01	75,09	73,89
Kabupaten Situbondo	2,77	3,85	3,68	72,40	73,17	71,63
Kabupaten Probolinggo	3,77	4,86	4,55	68,88	72,89	73,24
Kabupaten Pasuruan	5,22	6,24	6,03	68,82	67,67	69,03
Kabupaten Sidoarjo	4,62	10,97	10,87	66,98	67,17	66,47
Kabupaten Mojokerto	3,61	5,75	5,54	69,46	69,79	70,47
Kabupaten Jombang	4,28	7,48	7,09	71,04	70,23	70,69
Kabupaten Nganjuk	3,16	4,80	4,98	66,78	65,75	64,24
Kabupaten Madiun	3,52	4,80	4,99	70,47	71,42	67,77

Lanjutan Tabel/Continued Table 13.5

Kabupaten/Kota Regency/ Municipality	TPT			TPAK		
	2019	2020	2021	2019	2020	2021
(1)	(2)	(3)	(4)	(5)	(6)	
Kabupaten Magetan	2,98	3,74	3,86	72,34	73,23	73,31
Kabupaten Ngawi	3,60	5,44	4,25	72,48	72,69	72,88
Kabupaten Bojonegoro	3,56	4,92	4,82	71,29	74,60	71,84
Kabupaten Tuban	2,70	4,81	4,68	68,76	71,84	73,77
Kabupaten Lamongan	3,89	5,13	4,90	68,96	70,81	70,72
Kabupaten Gresik	5,40	8,21	8,00	65,83	66,53	69,43
Kabupaten Bangkalan	5,62	8,77	8,07	63,44	67,00	68,66
Kabupaten Sampang	2,71	3,35	3,45	66,74	69,93	70,19
Kabupaten Pamekasan	2,26	3,49	3,10	68,50	69,82	65,88
Kabupaten Sumenep	2,08	2,84	2,31	75,33	75,02	75,63
Kota Kediri	4,15	6,21	6,37	64,81	66,00	67,35
Kota Blitar	4,54	6,68	6,61	72,15	69,53	69,96
Kota Malang	5,88	9,61	9,65	66,10	66,41	67,59
Kota Probolinggo	4,25	6,70	6,55	64,12	69,07	69,71
Kota Pasuruan	4,89	6,33	6,23	68,12	70,05	71,66
Kota Mojokerto	2,63	6,74	6,87	65,09	68,21	67,09
Kota Madiun	3,96	8,32	8,15	66,86	68,63	66,87
Kota Surabaya	5,76	9,79	9,68	68,76	68,05	67,30
Kota Batu	2,42	5,93	6,57	71,22	72,33	73,74
Provinsi Jawa Timur	3,82	5,84	5,74	69,61	70,33	70,00

Sumber/Source: BPS dan sumber lain/BPS-Statistics Indonesia and other sources

ST 2023


SENSUS PERTANIAN



DATA

MENCERDASKAN BANGSA

Enlighten The Nation



0215- 5648



**BADAN PUSAT STATISTIK
KABUPATEN LUMAJANG**

BPS-Statistics of Lumajang Regency

Jalan Gatot Subroto No 89, Lumajang 67352. Telp. (0334) 881906

Email: bps3508@bps.go.id. Homepage: <http://lumajangkab.bps.go.id>