

Katalog/Catalog: 1102001.3507

# KABUPATEN MALANG DALAM ANGKA MALANG REGENCY IN FIGURES 2022



**BADAN PUSAT STATISTIK  
KABUPATEN MALANG  
BPS-STATISTICS OF MALANG REGENCY**



**KABUPATEN  
MALANG  
DALAM ANGKA  
MALANG READING  
FIGURES  
2022**

**KABUPATEN MALANG DALAM ANGKA  
MALANG REGENCY IN FIGURES  
2022**

ISSN : 0215 - 5680

No. Publikasi/*Publication Number*: 35070.2201

Katalog /*Catalog*: 1102001.3507

Ukuran Buku/*Book Size*: 14,8 cm x 21 cm

Jumlah Halaman/*Number of Pages* : lviii + 556 hal/*pages*

Naskah/*Manuscript*:

BPS Kabupaten Malang

*BPS-Statistics of Malang Regency*

Penyunting/*Editor*:

BPS Kabupaten Malang

*BPS-Statistics of Malang Regency*

Gambar Kover/*Cover Design*:

BPS Kabupaten Malang

*BPS-Statistics of Malang Regency*

Ilustrasi Kover/*Cover Illustration*:

Gunung Arjuno view dari Kecamatan Karangploso

Diterbitkan oleh/*Published by*:

©BPS Kabupaten Malang / *BPS-Statistics of Malang Regency*

Dicetak oleh/*Printed by*:

CV. Kurnia

Dilarang mengumumkan, mendistribusikan, mengomunikasikan, dan/atau menggandakan sebagian atau seluruh isi buku ini untuk tujuan komersil tanpa izin tertulis dari Badan Pusat Statistik.

*Prohibited to announce, distribute, communicate, and/or copy part or all of this book for commercial purpose without permission from BPS-Statistics Indonesia.*

## **TIM PENYUSUN/TEAM MEMBERS**

### **Pengarah/Director**

Ir. Surya Astuti, M.M

Kepala BPS Kabupaten Malang / *Chief Statistician of Malang Regency*

### **Penanggung Jawab/Persons in Charge**

Ir. Surya Astuti, M.M

Kepala BPS Kabupaten Malang / *Chief Statistician of Malang Regency*

### **Penyunting/Editors**

Ir. Wahyu Furqandari, M.M

Koordinator Fungsi IPDS / *IPDS Function Coordinator*

### **Pengolah Data dan Penulis Naskah/Data Processing and Authors**

1. Rizki Khrisma Wardhani, S.Si, M.M

Statistisi Muda / *Young Statistician*

2. Fifi Handayani, S.Kom

Statistisi Pertama / *First Statistician*

### **Pengumpul Data/Data Collector**

Rizki Khrisma Wardhani, S.Si, M.M; St.Nadirah Latief, SE; Fenti Rakhmawati Electiana, S.Si, MAP;

Samsul Huda, SE; Maulidiah Nitivijaya, S.Si, M.Si; Puji Juniarto, Fifi Handayani, S.Kom; Ratih Damayanti, SST, M.S.E; Retno Setianingtias, SST, M.Sc; Lukman Azhari, SST; Wening Ulinnuha Muthiah, SST; Paramita Dewanti, S.Si, M.Stat; Esti Wahyu Perdani, S.ST, M.E.K.K

### **Desain Kover dan Tata Letak/Cover Design and Layout**

Rizki Khrisma Wardhani, S.Si, M.M

Statistisi Muda / *Young Statistician*

### **Infografis/Infographics**

1. Esti Wahyu Perdani, S.ST, M.E.K.K

2. Rizki Khrisma Wardhani, S.Si, M.M

Statistisi Muda / *Young Statistician*

3. Fifi Handayani, S.Kom

Statistisi Pertama / *First Statistician*

### **Gambar Sampul/Cover Image**

Ratih Damayanti, SST, M.S.E



## **KONTRIBUTOR DATA/DATA CONTRIBUTOR**

1. Kementerian Agama/*Ministry of Religious Affair*
2. Kementerian Pendidikan dan Kebudayaan/*The Ministry of Education and Culture*
3. Badan Meteorologi Klimatologi dan Geofisika Balai Wilayah III Stasiun Klimatologi Karangploso-Malang/*Meteorological, Climatology, and Geophysical Agency County Hall III Climatology Station Karangploso-Malang*
4. Badan Pusat Statistik/*BPS-Statistics Indonesia*
5. Stasiun Kereta Api Singosari Kabupaten Malang/*Malang Regency Singosari Railway Station*
6. Stasiun Kereta Api Lawang Kabupaten Malang/*Malang Regency Lawang Railway Station*
7. Rumah Sakit Umum Daerah Lawang Kabupaten Malang/*Malang Regency Lawang Regional Public Hospital*
8. PT PLN (Persero) Area Pelayanan dan Jaringan Malang/*PT PLN (Persero) Service and Network Areas Malang*
9. Stasiun Kereta Api Kepanjen Kabupaten Malang/*Malang Regency Kepanjen Railway Station*
10. Badan Pengelolaan Keuangan dan Asset Kabupaten Malang/*Malang Regency Financial and Asset Management Agency*
11. Dinas Kehutanan Provinsi Jawa Timur Cabang Dinas Kehutanan Wilayah Malang/*East Java Provincial Forestry Service Branch of Malang Regional Forestry Service*
12. Kantor Otoritas Jasa Keuangan Malang/*Malang Financial Services Authority Office*
13. Dinas Pariwisata dan Kebudayaan Kabupaten Malang/*Malang Regency Tourism and Culture Office*
14. Kantor Pelayanan Pajak Pratama Singosari Kabupaten Malang/*Malang Regency Singosari Tax Service Office*
15. Dinas Sosial Kabupaten Malang/*Malang Regency Social Service*
16. Palang Merah Indonesia Kabupaten Malang/*Malang Regency Indonesian Red Cross*
17. PT Pos Indonesia/*Pos Indonesia Inc.*

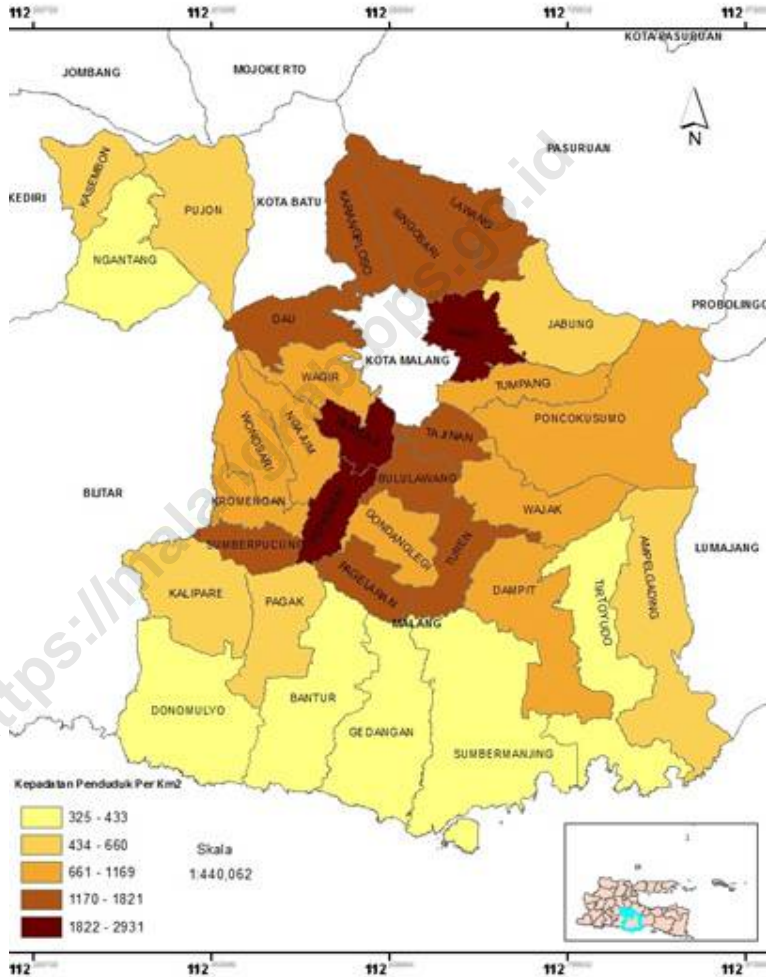
18. Badan Penanggulangan Bencana Daerah Kabupaten Malang/*Malang District Disaster Management Agency*
19. Badan Narkotika Nasional Kabupaten Malang/*Malang Regency National Anti Narcotics Agency*
20. Stasiun Kereta Api Sumberpucung Kabupaten Malang/*Malang Regency Sumberpucung Railway Station*
21. Stasiun Kereta Api Ngebruk Kabupaten Malang/*Malang Regency Ngebruk Railway Station*
22. Dinas Perhubungan Kabupaten Malang/*Regional Transportation Office of Malang Regency*
23. Dinas Pendapatan Provinsi Jawa Timur UPT Malang Selatan/*Regional Revenue Office of East Java UPT South Malang*
24. Kepolisian Resort Malang/*Malang Resort Police*
25. DPRD Kabupaten Malang/*Malang Regency Regional House of Representatives*
26. Bagian Hukum Sekretariat Daerah Kabupaten Malang/*The Legal Department of The Malang District Secretariat*
27. Dinas Lingkungan Hidup Kabupaten Malang/*Malang Regency Environmental Services*
28. Pengadilan Agama Kabupaten Malang/*Malang Regency Religious Court*
29. Kejaksaan Negeri Kabupaten Malang/*Malang Regency Attorney Office*
30. Rumah Sakit Umum Daerah Kanjuruhan Kabupaten Malang/*Malang Regency Kanjuruhan Regional Public Hospital*
31. Kantor Pelayanan Pajak Pratama Kepanjen Kabupaten Malang/*Malang Regency Kepanjen Tax Service Office*
32. Kantor Kementerian Agama Kabupaten Malang/*Malang Regency Ministry of Religious Affairs Office*
33. Dinas Pendapatan Provinsi Jawa Timur UPT Malang Utara/*Regional Revenue Office of East Java UPT North Malang*
34. Dinas Perikanan Kabupaten Malang/*Regional Fishery Office of Malang Regency*
35. Dinas Peternakan dan Kesehatan Hewan Kabupaten Malang/*Regional Livestock and Animal Health Office of Malang Regency*
36. Dinas Pekerjaan Umum Bina Marga Kabupaten Malang/*Regional Public Works Highways Office of Malang Regency*
37. Dinas Perpustakaan dan Kearsipan Kabupaten Malang/*Regional Library and Archive Office of Malang Regency*

38. Badan Kepegawaian dan Pengembangan Sumber Daya Manusia Kabupaten Malang/*Regional Civil Service and Human Resources Agency of Malang Regency*
39. Dinas Tanaman Pangan, Hortikultura dan Perkebunan Kabupaten Malang/*Regional Horticultural and Plantation Food Crops Office of Malang Regency*
40. Dinas Tenaga Kerja Kabupaten Malang/*Regional Manpower Office of Malang Regency*
41. Dinas Penanaman Modal dan Pelayanan Terpadu Satu Pintu Kabupaten Malang/*Regional One-stop Integrated Service and Investment Office of Malang Regency*
42. Dinas Koperasi dan Usaha Mikro Kabupaten Malang/*Regional Cooperatives and Micro-enterprises Office of Malang Regency*
43. Kantor Bank Indonesia Malang/*Indonesian Bank Office Malang*
44. Dinas Komunikasi dan Informatika Kabupaten Malang/*Regional Communication and Informatics Office of Malang Regency*
45. Bandara Abdul Rahman Saleh/*Abdul Rahman Saleh Airport*
46. Dinas Kependudukan dan Pencatatan Sipil Kabupaten Malang/*Regional Population and Civil Registration Office of Malang Regency*
47. Dinas Kesehatan Kabupaten Malang/*Regional Health Office of Malang Regency*
48. Dinas Pemberdayaan Masyarakat dan Desa Kabupaten Malang/*Malang Regency Community and Village Empowerment Office*
49. BPJS Ketenagakerjaan Kabupaten Malang/*Malang Regency Institution of Social Security Employment*
50. Dinas Perindustrian dan Perdagangan Kabupaten Malang/*Malang Regency Industry and Trade Office*
51. Badan Kesatuan Bangsa dan Politik Kabupaten Malang/*Malang Regency National Unity and Politics Agency*
52. Dinas Pekerjaan Umum Sumber Daya Air Kabupaten Malang/*Malang Regency Water Resources Public Works Office*
53. PT Kereta Api Logistik (KALOG) Malang/*PT Kereta Api Logistic (KALOG) Malang*
54. Perumda Tirta Kanjuruhan/*Residential Area Tirta Kanjuruhan*
55. Bulog Sub Divre Wil. VII Malang/*Logistics Agency Sub Divre Region VII Malang*





**PETA WILAYAH KABUPATEN MALANG**  
**MAP OF MALANG REGENCY**





**KEPALA BPS KABUPATEN MALANG  
CHIEF STATISTICIAN OF MALANG REGENCY**



**Ir. Surya Astuti, M.M**





## KATA PENGANTAR

Puji syukur kami panjatkan ke hadirat Tuhan YME atas perkenanNYA sehingga kami dapat dengan lancar dan tepat waktu menyelesaikan satu dari kewajiban institusional kami ini. Publikasi Kabupaten Malang Dalam Angka (KMDA) 2022, diterbitkan dengan dua tujuan utama yaitu pertama, mendokumentasikan data tentang keadaan Kabupaten Malang dari berbagai sumber agar bisa dimanfaatkan oleh masyarakat luas. Sedang yang kedua adalah membangun suatu paket rujukan data sehingga para penentu kebijakan dan pembuat keputusan lingkup Kabupaten Malang mempedomani suatu acuan bersama.

Publikasi ini dapat terwujud berkat kerja sama dan bantuan dari berbagai pihak baik instansi pemerintah maupun swasta. Terima kasih dan hormat kami tujukan kepada seluruh Dinas/Instansi/PD di lingkungan Pemerintah Kabupaten Malang yang telah membantu untuk melengkapi isi Publikasi Kabupaten Malang Dalam Angka (KMDA) 2022 ini. Semoga peran serta semua pihak akan bersama-sama memberi manfaat dalam kemajuan wilayah Kabupaten Malang.

Betapapun, kami sadari bahwa masih ada kekurangan dan kesalahan yang terjadi dalam penyusunan publikasi ini. Untuk perbaikan, tanggapan dan saran yang bersifat konstruktif dari para pemakai sangat diharapkan.

Malang , Februari 2022  
Kepala BPS  
Kabupaten Malang

  
Ir. Surya Astuti, M.M



## PREFACE

*Praise our thanks to God that we earn safely finish one of our institutional duties. The publication of Malang Regency in Numbers (KMDA) 2022 is published with two especial intention that is, first, documenting data about situation of Malang Regency from various source so that can be exploited by wide society. Secondly, is to developed data reference package so all policy and decision makers of Malang Regency using it as guidance.*

*This comprehensive publication has been made possible with the assistance and contribution from several governmental institutions and private organizations. Thank and respect also we address to entire of institusion/PD of Malang Regency Government which have rendered its data to equip content of this Malang Regency in Numbers (KMDA) 2022. Hopefully together give role in progress of Malang Regency region.*

*After all, we realize that still many internal weakness of us causing the happening of some mistake in this Malang Regency In Figures. Comments and constructive suggestions for the improvement of this publication are always welcome.*

*Malang, Februari 2022  
Chief Statistician of  
Malang Regency*

**Ir. Surya Astuti, M.M**

## DAFTAR ISI / CONTENTS

	Halaman <i>Page</i>
Kata Pengantar/ <i>Preface</i> .....	xiii
Daftar Isi/ <i>Contents</i> .....	xv
Daftar Tabel/ <i>List of Tables</i> .....	xvi
Daftar Gambar/ <i>List of Figures</i> .....	lii
Penjelasan Umum/ <i>Explanatory Notes</i> .....	Ivi
Daftar Singkatan/ <i>List of Abbreviations</i> .....	lvii
Statistik Kunci/ <i>Key Statistics</i> .....	lviii
1. Geografi dan Iklim/ <i>Geography and Climate</i> .....	1
2. Pemerintahan/ <i>Government</i> .....	23
3. Penduduk dan Ketenagakerjaan/ <i>Population and Employment</i> .....	83
4. Sosial dan Kesejahteraan Rakyat/ <i>Social and Welfare</i> .....	121
5. Pertanian, Kehutanan, Peternakan, dan Perikanan/ <i>Agriculture, Forestry, Livestock, and Fishery</i> .....	255
6. Industri, Pertambangan, dan Energi/ <i>Industry, Mining, and Energy</i> .....	363
7. Pariwisata/ <i>Tourism</i> .....	401
8. Transportasi dan Komunikasi/ <i>Transportation and Communication</i> .....	423
9. Perbankan, Koperasi, dan Harga-harga/ <i>Banking, Cooperative, dan Prices</i> .....	457
10. Pengeluaran Penduduk/ <i>Population Expenditure</i> .....	497
11. Perdagangan/ <i>Trade</i> .....	509
12. Sistem Neraca Regional/ <i>System of Regional Accounts</i> .....	519
13. Perbandingan Antar Kabupaten/Kota/ <i>Regency/Municipal Comparison</i> .....	545



## DAFTAR TABEL/LIST OF TABLES

	Halaman Page
<b>1. GEOGRAFI DAN IKLIM/GEOGRAPHY AND CLIMATE .....</b>	<b>1</b>
<b>1.1 KEADAAN GEOGRAFI .....</b>	<b>11</b>
<b>GEOGRAPHY CONDITION .....</b>	<b>11</b>
1.1.1 Luas Daerah dan Jumlah Pulau Menurut Kecamatan di Kabupaten Malang, 2021 .....	11
<i>Total Area and Number of Islands by Subdistrict in Malang Regency, 2021 .....</i>	<i>11</i>
1.1.2 Tinggi Wilayah dan Jarak ke Ibukota Kabupaten/Kota Menurut Kecamatan di Kabupaten Malang, 2021 .....	13
<i>Altitude and Distance to the Capital of Regency/Municipality by Subdistrict in Malang Regency, 2021 .....</i>	<i>13</i>
<b>1.2 KEADAAN IKLIM .....</b>	<b>14</b>
<b>CLIMATE CONDITION .....</b>	<b>14</b>
1.2.1 Pengamatan Unsur Iklim Menurut Bulan di Pos Karangploso, 2021. <i>Observation of Climate Elements By Months at Karangploso Station, 2021 .....</i>	14
1.2.2 Pengamatan Unsur Iklim Menurut Bulan di Pos Karangates, 2021. <i>Observation of Climate Elements By Months at Karangates Station, 2021 .....</i>	17
1.2.3 Pengamatan Unsur Iklim Menurut Bulan di Pos Lanud AR. Saleh, 2021 <i>Observation of Climate Elements By Months at AR. Saleh Airport Station, 2021 .....</i>	20
<b>2. PEMERINTAHAN/GOVERNMENT .....</b>	<b>23</b>
<b>2.1 WILAYAH ADMINISTRATIF .....</b>	<b>33</b>
<b>ADMINISTRATIVE AREA .....</b>	<b>33</b>
2.1.1 Jumlah Desa/Kelurahan Menurut Kecamatan di Kabupaten Malang, 2017 – 2021 .....	33
<i>Number of Villages/Kelurahan by Subdistrict in Malang Regency, 2017 - 2021 .....</i>	<i>33</i>

2.1.2	Jumlah Kelurahan Menurut Kecamatan di Kabupaten Malang, 2017 - 2021 .....	34
	<i>Number of Sub District by Sub District in Malang Regency, 2017 -2021</i>	34
2.1.3	Jumlah Desa Menurut Kecamatan di Kabupaten Malang, 2017 - 2021 .....	35
	<i>Number of Villages by Sub District in Malang Regency, 2017 - 2021 .....</i>	35
2.1.4	Jumlah RW dan RT Menurut Kecamatan di Kabupaten Malang, 2020 - 2021 .....	36
	<i>Number of RW and RT by Sub District in Malang Regency, 2020 - 2021</i>	36
<b>2.2</b>	<b>DEWAN PERWAKILAN RAKYAT DAERAH .....</b>	<b>37</b>
	<b>REGIONAL HOUSE OF REPRESENTATIVE .....</b>	<b>37</b>
2.2.1	Jumlah Anggota Dewan Perwakilan Rakyat Daerah Menurut Partai Politik dan Jenis Kelamin di Kabupaten Malang, 2021 .....	37
	<i>Number of Regional House of Representatives's Members by Political Parties and Sex in Malang Regency, 2021 .....</i>	37
2.2.2	Anggota DPRD Masa Jabatan 2020-2024 Menurut Partai dan Pendidikan yang Ditamatkan di Kabupaten Malang, 2021 .....	38
	<i>Member of Parliament at Regional Level Period 2020-2024 by Politic Parties and Education in Malang Regency, 2021 .....</i>	38
2.2.3	Anggota DPRD Masa Jabatan 2020-2024 Menurut Komisi dan Jenis Kelamin di Kabupaten Malang, 2021 .....	39
	<i>Member of Parliament at Regional Level Period 2020-2024 by Commission and Sex in Malang Regency, 2021 .....</i>	39
2.2.4	Banyaknya Keputusan DPRD Menurut Jenis Keputusan di Kabupaten Malang, 2017 - 2021 .....	40
	<i>Number of Parliament Decisions by Type of Decision in Malang Regency, 2017 - 2021 .....</i>	40
2.2.5	Banyaknya Pemilih dan Surat Suara Pemilu Bupati dan Wakil Bupati di Kabupaten Malang, 2020 .....	41
	<i>Number of Elector and Ballot General election of Regent and Vice Regent in Malang Regency, 2020 .....</i>	41
2.2.6	Banyaknya Peraturan dan Keputusan Daerah Menurut Jenis Keputusan di Kabupaten Malang, 2017 - 2021 .....	42
	<i>Number of Regional Regulations and Decisions by Type of Decision in Malang Regency, 2017 - 2021 .....</i>	42

<b>2.3</b>	<b>SUMBER DAYA MANUSIA.....</b>	<b>43</b>
	<b>HUMAN RESOURCES .....</b>	<b>43</b>
2.3.1	Jumlah Pegawai Negeri Sipil Menurut Jabatan dan Jenis Kelamin di Kabupaten Malang, Desember 2020 dan Desember 2021 .....	43
	<i>Number of Civil Servants by Occupation and Sex in Malang Regency, December 2020 and December 2021 .....</i>	43
2.3.2	Jumlah Pegawai Negeri Sipil Menurut Tingkat Pendidikan dan Jenis Kelamin di Kabupaten Malang, Desember 2020 dan Desember 2021 .....	45
	<i>Number of Civil Servants by Educational Level and Sex in Malang Regency, December 2020 and December 2021 .....</i>	45
2.3.3	Jumlah Pegawai Negeri Sipil Menurut Tingkat Kepangkatan dan Jenis Kelamin di Kabupaten Malang, Desember 2020 dan Desember 2021 .....	47
	<i>Number of Civil Servants by Hierarchy and Sex in Malang Regency, December 2020 and December 2021 .....</i>	47
2.3.4	Jumlah Pegawai Negeri Sipil Menurut Agama dan Jenis Kelamin di Kabupaten Malang, Desember 2020 dan Desember 2021 .....	49
	<i>Number of Civil Servants by Religion and Sex in Malang Regency, December 2020 and December 2021 .....</i>	49
2.3.5	Jumlah Pegawai Negeri Sipil Menurut Instansi dan Jabatan di Kabupaten Malang, Desember 2021 .....	51
	<i>Number of Civil Servants by Institution and Position in Malang Regency, December 2021 .....</i>	51
2.3.6	Jumlah Pegawai Negeri Sipil Kelompok Profesi dan Jenis Kelamin di Kabupaten Malang, Desember 2020 dan Desember 2021 .....	60
	<i>Number of Civil Servants by Professional Group and Sex in Malang Regency, December 2020 and December 2021 .....</i>	60
<b>2.4</b>	<b>KEUANGAN PEMERINTAH .....</b>	<b>66</b>
	<b>GOVERNMENT FINANCE .....</b>	<b>66</b>
2.4.1	Realisasi Pendapatan Pemerintah Kabupaten Malang Menurut Jenis Pendapatan (ribu rupiah), 2018–2021 .....	
	<i>Actual Malang Regency Government Revenues by Kind of Revenues (thousand rupiahs), 2018–2021 .....</i>	66

2.4.2	Realisasi Belanja Pemerintah Kabupaten Malang Menurut Jenis Belanja (ribu rupiah), 2018–2021 .....	68
	<i>Actual Malang Regency Government Expenditures by Kind of Expenditures (thousand rupiahs), 2018–2021 .....</i>	68
2.4.3	Realisasi Pendapatan dan Belanja Daerah Pemerintah Kabupaten Malang Tahun Anggaran 2021 (ribu rupiah).....	
	<i>Realizations of Revenues and Expenditures of Malang Regency of 2021 Fiscal Year (thousand rupiahs).....</i>	70
2.4.4	Rencana dan Realisasi Pendapatan Asli Daerah Sektor Pajak Daerah Kabupaten Malang Tahun Anggaran 2021 (ribu rupiah).....	73
	<i>Target and Realizations of Indigenous Local Revenue From Local Taxes Sector, 2021 (thousand rupiahs) .....</i>	73
2.4.5	Rencana dan Realisasi Pendapatan Asli Daerah Sektor Retribusi Daerah Kabupaten Malang Tahun Anggaran 2021 (ribu rupiah).....	74
	<i>Target and Realizations of Indigenous Local Revenue From Local Restribution Sector, 2021 (thousand rupiahs).....</i>	74
2.4.6	Rencana dan Realisasi PAD Sektor Hasil Pengelolaan Kekayaan Daerah dan Lain-Lain PAD yang Sah Kabupaten Malang Tahun Anggaran 2021 (ribu rupiah) .....	75
	<i>Target and Realizations of Indigenous Local Revenue From Provit Sharing of Local Government Enterprises Sector and Other Legitimate PAD, 2021 (thousand rupiahs).....</i>	75
<b>2.5</b>	<b>KEPALA DESA.....</b>	<b>76</b>
	<b>VILLAGE LEADER .....</b>	<b>76</b>
2.5.1	Banyaknya Kepala Desa Menurut Kecamatan dan Jenis Kelamin di Kabupaten Malang, 2021 .....	76
	<i>Number of Village Leader by Sub District and Sex in Malang Regency, 2021 .....</i>	76
2.5.2	Banyaknya Kepala Desa Menurut Kecamatan dan Golongan Umur di Kabupaten Malang, 2021 .....	77
	<i>Number of Village Leader by Sub District and Age in Malang Regency, 2021 .....</i>	77
2.5.3	Banyaknya Kepala Desa Menurut Kecamatan dan Tingkat Pendidikan di Kabupaten Malang, 2021 .....	78
	<i>Number of Village Leader by Sub District and Education Level in Malang Regency, 2021 .....</i>	78

<b>2.6</b>	<b>APARATUR SIPIL NEGARA INSTANSI VERTIKAL.....</b>	<b>79</b>
	<b>CIVIL SERVANT OF CENTRAL GOVERNMENT.....</b>	<b>79</b>
2.6.1	Jumlah ASN di Instansi Vertikal Menurut Instansi dan Golongan di Kabupaten Malang, 2021 .....	79
	<i>Number of Civil Servant of Central Government Institution by Institution and Level in Malang Regency, 2021 .....</i>	<i>79</i>
2.6.2	Jumlah ASN di Instansi Vertikal Menurut Instansi dan Jenis Kelamin di Kabupaten Malang, 2021 .....	80
	<i>Number of Civil Servant of Central Government Institution by Institution and Sex in Malang Regency, 2021 .....</i>	<i>80</i>
2.6.3	Jumlah ASN di Instansi Vertikal Menurut Instansi dan Tingkat Pendidikan di Kabupaten Malang, 2021 .....	81
	<i>Number of Civil Servant of Central Government Institution by Institution and Education Level in Malang Regency, 2021 .....</i>	<i>81</i>
<b>3.</b>	<b>PENDUDUK DAN KETENAGAKERJAAN/POPULATION AND EMPLOYMENT .....</b>	<b>83</b>
<b>3.1</b>	<b>PENDUDUK.....</b>	<b>97</b>
	<b>POPULATION .....</b>	<b>97</b>
3.1.1	Penduduk, Laju Pertumbuhan Penduduk per Tahun, Distribusi Persentase Penduduk, Kepadatan Penduduk, Rasio Jenis Kelamin Penduduk Menurut Kecamatan di Kabupaten Malang, 2021 .....	97
	<i>Population, Annual Population Growth Rate, Percentage Distribution of Population, Population Density, and Population Sex Ratio by Subdistrict in Malang Regency, 2021 .....</i>	<i>97</i>
3.1.2	Penduduk Menurut Kelompok Umur dan Jenis Kelamin di Kabupaten Malang, 2021 .....	100
	<i>Population by Age Group and Sex in Malang Regency, 2021 .....</i>	<i>100</i>
3.1.3	Penduduk, Rumah Tangga dan Rata-rata Banyaknya Anggota Rumah Tangga di Kabupaten Malang, 1980, 1990, 2000, 2010, 2020 .....	101
	<i>Populations, Households and Average Household Size in Malang Regency, 1980, 1990, 2000, 2010, 2020.....</i>	<i>101</i>

3.1.4	Jumlah Penduduk Wajib Akta Kelahiran Anak Usia 0 - 18 Tahun Berdasarkan Kecamatan di Kabupaten Malang, 2019 - 2021 .....	102
	<i>Number of Mandatory Residents of Birth Certificate of Children Aged 0 - 18 Years by Subdistrict in Malang Regency, 2019 - 2021 .....</i>	<i>102</i>
3.1.5	Persentase Penduduk Usia 10 Tahun ke Atas Menurut Status Perkawinan dan Jenis Kelamin di Kabupaten Malang, 2021 .....	103
	<i>Percentage of Population Age 10 Years and Over by Marital Status and Sex in Malang Regency, 2021 .....</i>	<i>103</i>
<b>3.2</b>	<b>KETENAGAKERJAAN .....</b>	<b>104</b>
	<b>EMPLOYMENT .....</b>	<b>104</b>
3.2.1	Jumlah Penduduk Berumur 15 Tahun Keatas Menurut Jenis Kegiatan Selama Seminggu yang Lalu dan Jenis Kelamin di Kabupaten Malang, 2021 .....	104
	<i>Population Aged 15 Years and Over by Type of Activity During The Previous Week and Sex in Malang Regency, 2021 .....</i>	<i>104</i>
3.2.2	Penduduk Berumur 15 Tahun ke Atas Menurut Pendidikan Tertinggi yang Ditamatkan dan Jenis Kegiatan Selama Seminggu yang Lalu di Kabupaten Malang, 2021 .....	105
	<i>Population 15 Years of Age and Over by Educational Attainment and Type of Activity During the Previous Week in Malang Regency, 2021 .....</i>	<i>105</i>
3.2.3	Penduduk Berumur 15 Tahun Ke Atas yang Bekerja Selama Seminggu yang Lalu Menurut Status Pekerjaan Utama dan Jenis Kelamin di Kabupaten Malang, 2021 .....	107
	<i>Population 15 Years of Age and Over who Worked During The Previous Week by Main Employment Status and Sex in Malang Regency, 2021 .....</i>	<i>107</i>
3.2.4	Penduduk Berumur 15 Tahun ke Atas Menurut Jenis Kegiatan Utama di Kabupaten Malang, 2016 – 2021 .....	108
	<i>Population Aged 15 Years and Over by Types of Activity in Malang Regency, 2016 - 2021 .....</i>	<i>108</i>
3.2.5	Penduduk Berumur 15 Tahun ke Atas yang Bekerja Selama Seminggu yang Lalu Menurut Lapangan Usaha Utama 3 Kategori dan Jenis Kelamin di Kabupaten Malang, 2021 .....	109
	<i>Population Aged 15 Years and Over Who Were Working during The Previous Week by Main Industry 3 Category and Sex in Malang Regency, 2021 .....</i>	<i>109</i>

3.2.6	Banyaknya Pemberangkatan Transmigran Menurut Provinsi Tujuan, 2020 - 2021 .....	110
	<i>Number of Transmigrant Departures by Region of Destination, 2020 - 2021 .....</i>	<i>110</i>
3.2.7	Banyaknya Pemberangkatan Transmigran Menurut Bulan di Kabupaten Malang, 2020 - 2021 .....	111
	<i>Number of Transmigrant Departures by Month in Malang Regency, 2020 - 2021 .....</i>	<i>111</i>
3.2.8	Banyaknya Pemberangkatan Transmigran Menurut Kecamatan Asal di Kabupaten Malang, 2020 - 2021 .....	112
	<i>Number of Transmigrant Departures by The Sub District of Origin in Malang Regency, 2020 - 2021 .....</i>	<i>112</i>
3.2.9	Banyaknya Pencari Kerja Menurut Tingkat Pendidikan dan Jenis Kelamin di Kabupaten Malang, 2021.....	113
	<i>Number of Job Seekers by Education Level and Sex in Malang Regency, 2021 .....</i>	<i>113</i>
3.2.10	Banyaknya Pencari Kerja Menurut Jenis Kejuruan di Kabupaten Malang, 2017 – 2021 .....	114
	<i>Number of Job Seekers by Type of Skillful in Malang Regency, 2017 - 2021 .....</i>	<i>114</i>
3.2.11	TKI Kabupaten Malang menurut Negara Penempatan, 2021 .....	115
	<i>Indonesian Employee From Malang Regency in Foreign Country, 2021 .....</i>	<i>115</i>
3.2.12	Kasus TKI Asal Kabupaten Malang, 2021.....	116
	<i>Case of Indonesian Employee From Malang Regency, 2021 .....</i>	<i>116</i>
3.2.13	Banyaknya Penempatan Tenaga Kerja yang Terdaftar pada Kantor Dinas Tenaga Kerja Menurut Program Kerja, 2017 – 2021 .....	117
	<i>Number of Employee Placement who Registered in Labor Office by Work Program, 2017 - 2021 .....</i>	<i>117</i>
3.2.14	Upah Minimum Kabupaten, Jumlah Perusahaan yang Menanggihkan dan Jumlah Perusahaan yang Tercatat di Kabupaten Malang, 2017 – 2021.....	118
	<i>Minimum Regional Wage, Number of Company which Suspend and Number of Company which Registered in Malang Regency, 2017 - 2021 .....</i>	<i>118</i>

3.2.15	Gejolak Tenaga Kerja, Kecelakaan Kerja, Korban Kecelakaan Kerja dan Perusahaan Yang Melanggar Undang-undang Ketenagakerjaan, 2018 – 2021 .....	119
	<i>Labor Issues, Work Accident, Company which Violates Labour Laws, 2018 - 2021 .....</i>	119
<b>4.</b>	<b>SOSIAL DAN KESEJAHTERAAN RAKYAT/SOCIAL AND WELFARE .....</b>	<b>121</b>
<b>4.1</b>	<b>PENDIDIKAN .....</b>	<b>139</b>
	<b>EDUCATION .....</b>	<b>139</b>
4.1.1	Jumlah Sekolah, Guru, dan Murid Taman Kanak-Kanak (TK) di Bawah Kementerian Pendidikan dan Kebudayaan Menurut Kecamatan di Kabupaten Malang, 2020/2021 dan 2021/2022.....	139
	<i>Number of Schools, Teachers, and Pupils in Kindergarten Under The Ministry of Education and Culture by Subdistrict in Malang Regency, 2020/2021 dan 2021/2022.....</i>	139
4.1.2	Jumlah Sekolah, Guru, dan Murid Raudatul Athfal (RA) di Bawah Kementerian Agama Menurut Kecamatan di Kabupaten Malang, 2020/2021 dan 2021/2022 .....	142
	<i>Number of Schools, Teachers, and Pupils in Raudatul Athfal (RA) Under The Ministry of Religious Affairs by Subdistrict in Malang Regency, 2020/2021 dan 2021/2022 .....</i>	142
4.1.3	Jumlah Sekolah, Guru, dan Murid Sekolah Dasar (SD) di Bawah Kementerian Pendidikan dan Kebudayaan Menurut Kecamatan di Kabupaten Malang, 2020/2021 dan 2021/2022 .....	143
	<i>Number of Schools, Teachers, and Pupils in Primary Schools Under The Ministry of Education and Culture by Subdistrict in Malang Regency, 2020/2021 dan 2021/2022 .....</i>	143
4.1.4	Jumlah Sekolah, Guru, dan Murid Madrasah Ibtidaiyah (MI) di Bawah Kementerian Agama Menurut Kecamatan Menurut Kecamatan di Kabupaten Malang, 2020/2021 dan 2021/2022.....	146
	<i>Number of Schools, Teachers, and Pupils in Madrasah Ibtidaiyah (MI) Under The Ministry of Religious Affairs by Subdistrict in Malang Regency, 2020/2021 dan 2021/2022 .....</i>	146



4.1.5	Jumlah Sekolah, Guru, dan Murid Sekolah Menengah Pertama (SMP) di Bawah Kementerian Pendidikan dan Kebudayaan Menurut Kecamatan di Kabupaten Malang, 2020/2021 dan 2021/2022.....	149
	<i>Number of Schools, Teachers, and Pupils in Lower Secondary Schools Under The Ministry of Education and Culture by Subdistrict in Malang Regency, 2020/2021 dan 2021/2022 .....</i>	149
4.1.6	Jumlah Sekolah, Guru, dan Murid Madrasah Tsanawiyah (MTs) di Bawah Kementerian Agama Menurut Kecamatan di Kabupaten Malang, 2020/2021 dan 2021/2022 .....	152
	<i>Number of Schools, Teachers, and Pupils in Madrasah Tsanawiyah (MTs) Under The Ministry of Religious Affairs by Subdistrict in Malang Regency, 2020/2021 dan 2021/2022 .....</i>	152
4.1.7	Jumlah Sekolah, Guru, dan Murid Sekolah Menengah Atas (SMA) di Bawah Kementerian Pendidikan dan Kebudayaan Menurut Kecamatan di Kabupaten Malang, 2020/2021 dan 2021/2022.....	155
	<i>Number of Schools, Teachers, and Pupils in Upper Secondary Schools Under The Ministry of Education and Culture by Subdistrict in Malang Regency, 2020/2021 dan 2021/2022 .....</i>	155
4.1.8	Jumlah Sekolah, Guru, dan Murid Sekolah Menengah Kejuruan (SMK) di Bawah Kementerian Pendidikan dan Kebudayaan Menurut Kecamatan di Kabupaten Malang, 2020/2021 dan 2021/2022.....	158
	<i>Number of Schools, Teachers, and Pupils in Vocational High Schools Under The Ministry of Education and Culture by Subdistrict in Malang Regency, 2020/2021 dan 2021/2022 .....</i>	158
4.1.9	Jumlah Sekolah, Guru, dan Murid Madrasah Aliyah (MA) di Bawah Kementerian Agama Menurut Kecamatan di Kabupaten Malang, 2020/2021 dan 2021/2022 .....	161
	<i>Number of Schools, Teachers, and Pupils in Madrasah Aliyah (MA) Under the Ministry of Religious Affairs by Subdistrict in Malang Regency, 2020/2021 dan 2021/2022 .....</i>	161

4.1.10	Jumlah Desa/Kelurahan yang Memiliki Fasilitas Sekolah Menurut Kecamatan dan Tingkat Pendidikan di Kabupaten Malang, 2019 – 2021 .....	164
	<i>Number of Villages Having Educational Facilities by Subdistrict and Educational Level in Malang Regency, 2019 - 2021 .....</i>	<i>164</i>
4.1.11	Angka Partisipasi Murni (APM) dan Angka Partisipasi Kasar (APK) Menurut Jenjang Pendidikan di Kabupaten Malang, 2020 dan 2021 .....	169
	<i>Net Participation Rates and Gross Participation Rates by Educational Level in Malang Regency, 2020 and 2021 .....</i>	<i>169</i>
4.1.12	Persentase Penduduk Berumur 15 Tahun ke Atas yang Melek Huruf Menurut Kelompok Umur di Kabupaten Malang, 2020 dan 2021 .....	170
	<i>Percentage of Literate People Aged 15 Years and Over by Age Group in Malang Regency, 2020 and 2021 .....</i>	<i>170</i>
4.1.13	Banyaknya Sekolah, Guru & Murid menurut Tingkat Pendidikan di Kabupaten Malang, 2017 - 2021 .....	171
	<i>Number of Schools, Teachers and Pupils by Education Level in Malang Regency, 2017 - 2021 .....</i>	<i>171</i>
4.1.14	Persentase Penduduk Usia 0-6 Tahun Menurut Jenis Kelamin dan Jenis Pendidikan Pra Sekolah di Kabupaten Malang, 2021 .....	172
	<i>Percentage of Population Aged 0-6 Years by Sex and Type Pre School Education in Malang Regency, 2021 .....</i>	<i>172</i>
4.1.15	Persentase Penduduk Usia 15 Tahun ke Atas Menurut Jenis Kelamin dan Kemampuan Membaca dan Menulis di Kabupaten Malang, 2021 .....	173
	<i>Persentase of Population Aged 15 Years and Over by Sex and Literacy in Malang Regency, 2021 .....</i>	<i>173</i>
4.1.16	Persentase Penduduk Usia 10 Tahun ke Atas Menurut Partisipasi Bersekolah dan Jenis Kelamin di Kabupaten Malang, 2021 .....	174
	<i>Persentase of Population Aged 10 Years and Over by School Participation and Sex in Malang Regency, 2021 .....</i>	<i>174</i>
4.1.17	Persentase Penduduk Usia 5 - 24 Th menurut Jenis Kelamin dan Partisipasi Bersekolah di Kabupaten Malang, 2021 .....	175
	<i>Percentage Population 5 - 24 Year Age by Sex and School Participation in Malang Regency, 2021 .....</i>	<i>175</i>

4.1.18	Persentase Penduduk Usia 5 Tahun ke Atas Menurut Jenis Kelamin dan Status Pendidikan di Kabupaten Malang, 2021 .....	176
	<i>Percentage of Population Aged 5 Years and Over by Sex and Educational Status in Malang Regency, 2021 .....</i>	<i>176</i>
4.1.19	Persentase Penduduk Usia 7 - 24 Tahun Menurut Jenis Kelamin dan Status Pendidikan di Kabupaten Malang, 2021 .....	177
	<i>Percentage of Population Aged 7 - 24 Years by Sex and Educational Status in Malang Regency, 2021 .....</i>	<i>177</i>
4.1.20	Persentase Penduduk Usia 15 Tahun ke Atas Menurut Jenis Kelamin dan Pendidikan Tertinggi yang Ditamatkan di Kabupaten Malang, 2021 .....	178
	<i>Percentage of Population Aged 15 Years and Over by Sex and The Highest Education Graduated in Malang Regency, 2021 .....</i>	<i>178</i>
4.1.21	Jumlah Koleksi Buku Menurut Tajuk Buku di Kabupaten Malang, 2016 - 2021 .....	179
	<i>Number of Books Collection by Editorial in Malang Regency, 2016 - 2021 .....</i>	<i>179</i>
4.1.22	Jumlah Pengunjung Perpustakaan Berdasarkan Jenis Kelamin per Bulan di Kabupaten Malang, 2021 .....	181
	<i>Number of Visitors Library by Sex per Month in Malang Regency, 2021 .....</i>	<i>181</i>
4.1.23	Jumlah Pengunjung Perpustakaan Berdasarkan Tingkat Pendidikan per Bulan di Kabupaten Malang, 2021 .....	182
	<i>Number of Visitors Library by Level of Education per Month in Malang Regency, 2021 .....</i>	<i>182</i>
4.1.24	Jumlah Pengunjung Perpustakaan Berdasarkan Status Pekerjaan per Bulan di Kabupaten Malang, 2021 .....	183
	<i>Number of Visitors Library by Level of Eduction per Month in Malang Regency, 2021 .....</i>	<i>183</i>
<b>4.2</b>	<b>KESEHATAN .....</b>	<b>184</b>
	<b>HEALTH.....</b>	<b>184</b>
4.2.1	Jumlah Desa/Kelurahan yang Memiliki Sarana Kesehatan Menurut Kecamatan di Kabupaten Malang, 2019 - 2021 .....	184
	<i>Number of Villages Having Health Facilities by Subdistrict in Malang Regency, 2019 - 2021 .....</i>	<i>184</i>

4.2.2	Jumlah Tenaga Kesehatan Menurut Kecamatan di Kabupaten Malang, 2021 .....	190
	<i>Number of Medical Personnel by Subdistrict in Malang Regency, 2021</i> .....	190
4.2.3	Jumlah Rumah Sakit Umum, Rumah Sakit Khusus, Rumah Sakit/ Rumah Bersalin, Puskesmas, Klinik/Balai Kesehatan, Posyandu, dan Polindes Menurut Kecamatan di Kabupaten Malang, 2020 dan 2021 .....	191
	<i>Number of General Hospital, Special Hospital, Maternity Hospital and Public Health Center, Medical Clinic, Integrated Service Post, Village maternity Cottage by Subdistrict in Malang Regency, 2020 and 2021...</i> .....	191
4.2.4	Persentase Penduduk yang Mempunyai Keluhan Kesehatan Selama Sebulan Terakhir Menurut Kecamatan di Kabupaten Malang, 2016 - 2021 .....	194
	<i>Percentage of People Who Had Health Complaint During a Month Prior to The Survey by Subdistrict in Malang Regency, 2016 - 2021.....</i> .....	194
4.2.5	Banyaknya Fasilitas Kesehatan di Kabupaten Malang, 2013 - 2021 ..	195
	<i>Number of Health Facilities in Malang Regency, 2013 - 2021.....</i> .....	195
4.2.6	Persentase Perempuan Pernah Kawin Usia 15-49 Tahun yang Melahirkan Anak Lahir Hidup Kurang dari 2 Tahun yang lalu Berdasarkan Penolong Proses Kelahiran Terakhir di Kabupaten Malang, 2018 - 2021 .....	196
	<i>Percentage of Married Women Aged 15-49 Years Who Gave Birth to a Child Born Alive less than Two Years Ago by The Last Birth Attendant in Malang Regency, 2018 - 2021.....</i> .....	196
4.2.7	Persentase Wanita Usia 10 Tahun ke Atas yang Pernah Kawin Menurut Umur Saat Perkawinan Pertama di Kabupaten Malang, 2018 - 2021 .....	197
	<i>Percentage of Women Aged 10 Years and Over Who Have Ever Married by First Marriage Age in Malang Regency, 2018 - 2021.....</i> .....	197
4.2.8	Persentase Anak Lahir Hidup Terakhir Dirinci Berat Badan Anak Ketika di Lahirkan di Kabupaten Malang, 2018 - 2021 .....	198
	<i>Percentage of The Last Live Birth Specified by The Weight of Child Birth in Malang Regency, 2018 - 2021.....</i> .....	198

4.2.9	Persentase Perempuan Pernah Kawin Usia 15-49 Tahun Menurut Tempat Melahirkan Terakhir Sebelum 2 Tahun yang Lalu di Kabupaten Malang, 2018 - 2021 .....	199
	<i>Percentage of Ever Married Woman Aged 15-49 Years Specied by Place of The Last Birth Before 2 Years Ago in Malang Regency, 2018 - 2021 .....</i>	<i>199</i>
4.2.10	Persentase Penduduk yang Memiliki Jaminan Kesehatan Menurut Jenis Kelamin di Kabupaten Malang, 2021 .....	200
	<i>Percentage of Population Owned Health Insurance by Sex in Malang Regency, 2021 .....</i>	<i>200</i>
4.2.11	Kegiatan Pelayanan Rumah Sakit Umum Daerah Kanjuruhan di Kabupaten Malang, 2019 - 2021 .....	201
	<i>Event Services of Kanjuruhan Regional Hospital in Malang Regency, 2019 - 2021 .....</i>	<i>201</i>
4.2.12	Banyaknya Penderita Rawat Inap Menurut Kecamatan di RSUD Kanjuruhan Kabupaten Malang, 2019 - 2021 .....	202
	<i>Number of Hospitalized Patients by Sub District in Kanjuruhan Regional Hospital of Malang Regency, 2019 - 2021 .....</i>	<i>202</i>
4.2.13	Cakupan Jaminan Kesehatan Menurut Jenis Pelayanan Kesehatan di RSUD Kanjuruhan Kabupaten Malang, 2019- 2021 .....	203
	<i>Coverage of Health Insurance by Types of Health Insurance and Types of Healthcare Services in Kanjuruhan Regional Hospital of Malang Regency, 2019 - 2021 .....</i>	<i>203</i>
4.2.14	Kegiatan Pelayanan Rumah Sakit Umum Daerah Lawang di Kabupaten Malang, 2019 - 2021 .....	204
	<i>Event Services of Regional Hospital Lawang in Malang Regency, 2019 - 2021 .....</i>	<i>204</i>
4.2.15	Banyaknya Penderita Rawat Inap Menurut Kecamatan di RSUD Lawang, 2019 - 2021 .....	205
	<i>Number of Hospitalized Patients by Sub District in Regional Hospital Lawang, 2019 - 2021 .....</i>	<i>205</i>
4.2.16	Cakupan Cara Bayar Menurut Jenis Pelayanan di RSUD Lawang, 2019 - 2021 .....	206
	<i>Coverage How to Pay by Type of Service in Regional Hospital Lawang, 2019 - 2021 .....</i>	<i>206</i>

4.2.17	Jumlah Donor Darah (orang) Menurut Golongan Darah per Bulan di Kabupaten Malang, 2021 .....	207
	<i>Number of Donor by Kinds of Blood per Month in Malang Regency, 2021 .....</i>	207
4.2.18	Jumlah Pemberi Donor Darah (orang) Menurut Golongan Darah di Kabupaten Malang, 2017 - 2021.....	208
	<i>Number of Giver Donor by Kinds of Blood in Malang Regency, 2017 - 2021 .....</i>	208
4.2.19	Permintaan Darah dan Komponen Darah (Labu) per Bulan di Kabupaten Malang, 2021 .....	209
	<i>Demand of Blood and Component per Month in Malang Regency, 2021 .....</i>	209
<b>4.3</b>	<b>AGAMA DAN SOSIAL LAINNYA .....</b>	<b>210</b>
	<b>RELIGION AND OTHER SOCIAL AFFAIRS .....</b>	<b>210</b>
4.3.1	Jumlah Penduduk Menurut Kecamatan dan Agama yang Dianut di Kabupaten Malang, 2021 .....	210
	<i>Population by Subdistrict and Religion in Malang Regency, 2021 .....</i>	210
4.3.2	Jumlah Tempat Peribadatan Menurut Kecamatan di Kabupaten Malang, 2021 .....	211
	<i>Number of Places of Worship by Subdistrict and Religion in Malang Regency, 2021 .....</i>	211
4.3.3	Jumlah Desa <sup>1</sup> /Kelurahan yang Mengalami Bencana Alam <sup>2</sup> Menurut Kecamatan di Kabupaten Malang, 2019 - 2021.....	212
	<i>Number of Villages<sup>1</sup> that Had Natural Disaster<sup>2</sup> by Subdistrict in Malang Regency, 2019 - 2021 .....</i>	212
4.3.4	Perkembangan Jumlah Pemeluk Agama di Kabupaten Malang, 2020 dan 2021 .....	215
	<i>Number of Population of Religion in Malang Regency, 2020 and 2021.</i>	215
4.3.5	Perkembangan Tempat Peribadatan di Kabupaten Malang, 2017 - 2021 .....	216
	<i>Number of Prayer Place in Malang Regency, 2017 - 2021.....</i>	216
4.3.6	Banyaknya Pondok Pesantren Menurut Kecamatan di Kabupaten Malang, 2017 - 2021 .....	217
	<i>Number of Religious Boarding School for Mouslem in Malang Regency, 2017 - 2021 .....</i>	217

4.3.7	Banyaknya Haji yang Berangkat ke Mekah Menurut Kecamatan di Kabupaten Malang, 2017 - 2021 .....	218
	<i>Number of Hajj Pilgrims to Makkah in Malang Regency, 2017 - 2021...</i>	218
4.3.8	Jumlah Juru Penerang Agama Islam di Kabupaten Malang, 2017 - 2021 .....	219
	<i>Number of Skilled Worker in Islamic in Malang Regency, 2017 - 2021 ...</i>	219
4.3.9	Banyaknya Perkara yang Diterima Pengadilan Agama di Kabupaten Malang, 2021 .....	220
	<i>Number of Cases Accepted to Religious Court in Malang Regency, 2021 .....</i>	220
4.3.10	Banyaknya Perkara yang Diputus Pengadilan Agama di Kabupaten Malang, 2021 .....	224
	<i>Number of Cases Were Finished to Religious Court in Malang Regency, 2021 .....</i>	224
4.3.11	Penyandang Cacat Menurut Jenis Kecacatan di Kabupaten Malang, 2021 .....	228
	<i>Persons with Disabilities by Type of Disability in Malang Regency, 2021 .....</i>	228
4.3.12	Penyandang Masalah Kesejahteraan Sosial Menurut Kecamatan di Kabupaten Malang, 2021 .....	231
	<i>Person With Social Welfare by Sub Distric in Malang Regency, 2021 .....</i>	231
4.3.13	Banyaknya Karang Taruna Menurut Klasifikasi di Kabupaten Malang, 2021 .....	232
	<i>Number of Youth Organization by Classification in Malang Regency, 2021 .....</i>	232
4.3.14	Jumlah Peserta BPJS Ketenagakerjaan Menurut Jenis Peserta di Malang, 2020 - 2021 .....	233
	<i>Number of Participants by Type of Employment BPJS Participants in Malang, 2020 - 2021 .....</i>	233
4.3.15	Banyaknya Bencana Alam Menurut Jumlah Korban, Kerugian dan Kecamatan di Kabupaten Malang, 2021 .....	234
	<i>Number of Natural Disaster by Number of Victims, Losses and Sub District in Malang Regency, 2021 .....</i>	234

4.3.16	Banyaknya Bencana Alam Menurut Jumlah Korban, Kerugian di Kabupaten Malang, 2014 - 2021 .....	235
	<i>Number of Natural Disaster by Number of Victims, Losses in Malang Regency, 2014 - 2021 .....</i>	235
4.3.17	Program Pencegahan Pemberantasan dan Penyalahgunaan Narkoba (P4GN) Menurut Jenis Kegiatan Pencegahan di Kabupaten Malang, 2021 .....	236
	<i>Drug Eradication Prevention and Abuse Program (P4GN) According to Preventive Activity Types in Malang Regency, 2021 .....</i>	236
4.3.18	Program Pencegahan Pemberantasan dan Penyalahgunaan Narkoba (P4GN) Menurut Jenis Kegiatan Pemberdayaan di Kabupaten Malang, 2021 .....	237
	<i>Drug Eradication Prevention and Abuse Program (P4GN) According to Development Activity Types in Malang Regency, 2021 .....</i>	237
4.3.19	Data Pecandu/Korban Penyalahgunaan Narkoba di Lembaga Rehabilitasi dan Institusi Wajib Lapori Menurut Usia, 2020 - 2021 .....	238
	<i>Data of Addicts / Victims of Drug Abuse at Rehabilitation Institutions and Institutions Compulsory Report by Age, 2020 - 2021 .....</i>	238
4.3.20	Program Pengelolaan Sampah dan Pengujian Kualitas Lingkungan Menurut Kecamatan di Kabupaten Malang, 2021 .....	239
	<i>Waste Management Program and Environmental Quality Testing by Sub District in Malang Regency, 2021 .....</i>	239
4.3.21	Program Pengelolaan Sampah dan Pengujian Kualitas Lingkungan di Kabupaten Malang, 2014 - 2021 .....	240
	<i>Waste Management Program and Environmental Quality Testing in Malang Regency, 2014 - 2021 .....</i>	240
4.3.22	Banyaknya Organisasi Masyarakat dan Partai Politik Menurut Kecamatan di Kabupaten Malang, 2017 - 2021 .....	241
	<i>Number of Community Organizations and Political Parties by Sub District in Malang Regency, 2017 - 2021 .....</i>	241
4.3.23	Data Strategis Pembangunan di Kabupaten Malang, 2015 - 2021 ....	242
	<i>Strategic Data Development in Malang Regency, 2015 - 2021 .....</i>	242



<b>4.4</b>	<b>KEMISKINAN .....</b>	<b>243</b>
	<b>POVERTY.....</b>	<b>243</b>
4.4.1	Garis Kemiskinan, Jumlah, dan Persentase Penduduk Miskin di Kabupaten Malang, 2012–2021.....	243
	<i>Poverty Line, Number, and Percentage of Poor People in Malang Regency, 2012–2021.....</i>	243
4.4.2	Indeks Kedalaman Kemiskinan dan Indeks Keparahahan Kemiskinan di Kabupaten Malang, 2012–2021 .....	244
	<i>Poverty Gap Index and Poverty Severity Index in Malang Regency, 2012–2021 .....</i>	244
<b>4.5</b>	<b>KRIMINAL .....</b>	<b>245</b>
	<b>CRIMINAL.....</b>	<b>245</b>
4.5.1	Jumlah Tindak Pidana yang Dilaporkan di Kabupaten Malang, 2017 - 2021 .....	245
	<i>Number of Reported Criminal Cases in Malang Regency, 2017 - 2021 ..</i>	245
4.5.2	Jumlah Penyelesaian Tindak Pidana Menurut Kepolisian Resort di Kabupaten Malang, 2017 - 2021 .....	246
	<i>Number of Crime Clearance Rate by Sub District Police Office in Malang Regency, 2017 - 2021 .....</i>	246
4.5.3	Banyaknya Kecelakaan dan Korban Lalu Lintas di Kabupaten Malang, 2012 - 2021 .....	247
	<i>Number of Traffic Accident and Victims in Malang Regency, 2012 - 2021 .....</i>	247
4.5.4	Banyaknya Kasus Kekerasan Menurut Jenisnya di Kabupaten Malang, 2021 .....	248
	<i>Number of Cases of Violence by Type in Malang Regency, 2021.....</i>	248
4.5.5	Jumlah Perkara yang Masuk Menurut Jenis Perkara per Bulan di Kabupaten Malang, 2021 .....	249
	<i>Number of Cases Incoming per Month by Type of Case in Malang Regency, 2021 .....</i>	249
4.5.6	Jumlah Putusan Perkara Menurut Jenis Perkara per Bulan di Kabupaten Malang, 2021 .....	251
	<i>Number of Decision on Case per Month by Type of Case in Malang Regency, 2021 .....</i>	251

4.5.7	Jumlah Tahap II / Penuntutan Perkara Menurut Jenis Perkara per Bulan di Kabupaten Malang, 2021 .....	253
	<i>Number of Decision on Case per Month by Type of Case in Malang Regency, 2021 .....</i>	<i>253</i>
<b>5.</b>	<b>PERTANIAN, KEHUTANAN, PETERNAKAN, DAN PERIKANAN/ AGRICULTURE, FORESTRY, LIVESTOCK, AND FISHERY .....</b>	<b>255</b>
<b>5.1</b>	<b>HORTIKULTURA .....</b>	<b>269</b>
	<b>HORTICULTURE.....</b>	<b>269</b>
5.1.1	Luas Panen Tanaman Sayuran Menurut Kecamatan dan Jenis Tanaman (ha) di Kabupaten Malang, 2020 dan 2021 .....	269
	<i>Harvested Area of Vegetables by Subdistrict and Kind of Plant (ha) in Malang Regency, 2020 and 2021 .....</i>	<i>269</i>
5.1.2	Produksi Tanaman Sayuran Menurut Kecamatan dan Jenis Tanaman (kuintal) di Kabupaten Malang, 2020 dan 2021 .....	273
	<i>Production of Vegetables by Subdistrict and Kind of Plant (quintal) in Malang Regency, 2020 and 2021 .....</i>	<i>273</i>
5.1.3	Luas Panen Tanaman Sayuran dan Buah–Buahan Semusim Menurut Jenis Tanaman (ha) di Kabupaten Malang, 2018 - 2021 .....	277
	<i>Harvested Area of Seasonal Vegetables and Fruits by Kind of Plant (ha) in Malang Regency, 2018 - 2021 .....</i>	<i>277</i>
5.1.4	Produksi Tanaman Sayuran dan Buah–Buahan Semusim Menurut Jenis Tanaman (kuintal) di Kabupaten Malang, 2018 - 2021 .....	278
	<i>Production of Seasonal Vegetables and Fruits by Kind of Plant (quintal) in Malang Regency, 2018 - 2021 .....</i>	<i>278</i>
5.1.5	Luas Panen Tanaman Biofarmaka Menurut Kecamatan dan Jenis Tanaman (m <sup>2</sup> ) di Kabupaten Malang, 2020 dan 2021 .....	279
	<i>Harvested Area of Medicinal Plants by Subdistrict and Kind of Plant (m<sup>2</sup>) in Malang Regency, 2020 and 2021 .....</i>	<i>279</i>
5.1.6	Produksi Tanaman Biofarmaka Menurut Kecamatan dan Jenis Tanaman (kg) di Kabupaten Malang, 2020 dan 2021 .....	281
	<i>Production of Medicinal Plants by Subdistrict and Kind of Plant (kg) in Malang Regency, 2020 and 2021 .....</i>	<i>281</i>

5.1.7	Luas Panen Tanaman Biofarmaka Menurut Jenis Tanaman (m <sup>2</sup> ) di Kabupaten Malang, 2018 - 2021 .....	283
	<i>Harvested Area of Medicinal Plants by Kind of Plant (m<sup>2</sup>) in Malang Regency, 2018 - 2021 .....</i>	283
5.1.8	Produksi Tanaman Biofarmaka Menurut Jenis Tanaman (kg) di Kabupaten Malang, 2018 - 2021 .....	284
	<i>Production of Medicinal Plants by Kind of Plant (kg) in Malang Regency, 2018 - 2021 .....</i>	284
5.1.9	Luas Panen Tanaman Hias Menurut Kecamatan dan Jenis Tanaman (m <sup>2</sup> ) di Kabupaten Malang, 2020 dan 2021 .....	285
	<i>Harvested Area of Ornamental Plants by Subdistrict and Kind of Plant (m<sup>2</sup>) in Malang Regency, 2020 and 2021 .....</i>	285
5.1.10	Produksi Tanaman Hias Menurut Kecamatan dan Jenis Tanaman (tangkai) di Kabupaten Malang, 2020 dan 2021 .....	<b>287</b>
	<i>Production of Ornamental Plants by Subdistrict and Kind of Plant (stalks) in Malang Regency, 2020 and 2021 .....</i>	287
5.1.11	Luas Panen Tanaman Hias Menurut Jenis Tanaman (m <sup>2</sup> ) di Kabupaten Malang, 2018 - 2021 .....	289
	<i>Harvested Area of Ornamental Plants by Kind of Plant (m<sup>2</sup>) in Malang Regency, 2018 - 2021 .....</i>	289
5.1.12	Produksi Tanaman Hias Menurut Jenis Tanaman (tangkai) di Kabupaten Malang, 2018 - 2021 .....	290
	<i>Production of Ornamental Plants by Kind of Plant (stalks) in Malang Regency, 2018 - 2021 .....</i>	290
5.1.13	Produksi Buah-buahan Menurut Kecamatan dan Jenis Tanaman (kuintal) di Kabupaten Malang, 2020 and 2021 .....	291
	<i>Production of Fruits by Subdistrict and Kind of Plant (kuintal) in Malang Regency, 2020 and 2021 .....</i>	291
5.1.14	Produksi Buah-Buahan dan Sayuran Tahunan Menurut Jenis Tanaman (kuintal) di Kabupaten Malang, 2018 - 2021 .....	295
	<i>Production of Annual Fruits and Vegetables by Kind of Plant (kuintal) in Malang Regency, 2018 - 2021 .....</i>	295

<b>5.2</b>	<b>PERKEBUNAN.....</b>	<b>296</b>
	<b>ESTATE CROPS .....</b>	<b>296</b>
5.2.1	Luas Areal Tanaman Perkebunan Menurut Kecamatan dan Jenis Tanaman (ha) di Kabupaten Malang, 2020 and 2021 .....	296
	<i>Planted Area of Estate Crops by Subdistrict and Type of Crops (ha) in Malang Regency, 2020 and 2021 .....</i>	<i>296</i>
5.2.2	Produksi Perkebunan Menurut Kecamatan dan Jenis Tanaman (ton) di Kabupaten Malang, 2020 and 2021 .....	300
	<i>Production of Estate by Subdistrict and Type of Crops (ton) in Malang Regency, 2020 and 2021 .....</i>	<i>300</i>
<b>5.3</b>	<b>TANAMAN PANGAN .....</b>	<b>304</b>
	<b>FOOD CROPS .....</b>	<b>304</b>
5.3.1	Luas Panen, Produktivitas dan Produksi Padi Sawah Menurut Kecamatan di Kabupaten Malang, 2021 .....	304
	<i>Harvested Area, Productivity and Production of Wetland Paddy by Subdistrict in Malang Regency, 2021 .....</i>	<i>304</i>
5.3.2	Luas Panen, Produktivitas dan Produksi Padi Ladang Menurut Kecamatan di Kabupaten Malang, 2021 .....	305
	<i>Harvested Area, Productivity and Production of Dry Land Paddy by Subdistrict in Malang Regency, 2021 .....</i>	<i>305</i>
5.3.3	Luas Panen, Produktivitas dan Produksi Padi (Sawah dan Ladang) Menurut Kecamatan di Kabupaten Malang, 2021 .....	306
	<i>Harvested Area, Productivity and Production of Paddy by Subdistrict in Malang Regency, 2021 .....</i>	<i>306</i>
5.3.4	Luas Panen, Produktivitas dan Produksi Jagung Menurut Kecamatan di Kabupaten Malang, 2021 .....	307
	<i>Harvested Area, Productivity and Production of Maize by Subdistrict in Malang Regency, 2021 .....</i>	<i>307</i>
5.3.5	Luas Panen, Produktivitas dan Produksi Ubi Kayu Menurut Kecamatan di Kabupaten Malang, 2021 .....	308
	<i>Harvested Area, Productivity and Production of Cassava by Subdistrict in Malang Regency, 2021 .....</i>	<i>308</i>

5.3.6	Luas Panen, Produktivitas dan Produksi Ubi Jalar Menurut Kecamatan di Kabupaten Malang, 2021 .....	309
	<i>Harvested Area, Productivity and Production of Sweet Potatoes by Subdistrict in Malang Regency, 2021 .....</i>	<i>309</i>
5.3.7	Luas Panen, Produktivitas dan Produksi Kacang Tanah Menurut Kecamatan di Kabupaten Malang, 2021 .....	310
	<i>Harvested Area, Productivity and Production of Peanuts by Subdistrict in Malang Regency, 2021 .....</i>	<i>310</i>
5.3.8	Luas Panen, Produktivitas dan Produksi Kacang Hijau Menurut Kecamatan di Kabupaten Malang, 2021 .....	311
	<i>Harvested Area, Productivity and Production of Mungbean by Subdistrict in Malang Regency, 2021 .....</i>	<i>311</i>
5.3.9	Luas Panen, Produktivitas dan Produksi Kacang Kedelai Menurut Kecamatan di Kabupaten Malang, 2021 .....	312
	<i>Harvested Area, Productivity and Production of Soybeans by Subdistrict in Malang Regency, 2021 .....</i>	<i>312</i>
5.3.10	Luas Panen Tanaman Pangan Di Kabupaten Malang (hektar), 2017 - 2021 .....	313
	<i>Large of Crop Harvested Area in Malang Regency (ha), 2017 - 2021 .....</i>	<i>313</i>
5.3.11	Produksi Tanaman Pangan Di Kabupaten Malang (ton), 2017 - 2021 .....	314
	<i>Large of Crop Harvested Area in Malang Regency (ton), 2017 - 2021 .....</i>	<i>314</i>
5.3.12	Luas Lahan Sawah Menurut Kecamatan dan Jenis Pengairan di Kabupaten Malang (hektar), 2021 .....	315
	<i>Area of Wetland by Sub District and Type of Irrigation in Malang Regency, 2021 .....</i>	<i>315</i>
5.3.13	Luas Lahan Sawah Menurut Kecamatan dan Jenis Pengairan di Kabupaten Malang (hektar), 2021 .....	316
	<i>Area of Wetland by Sub District and Type of Irrigation in Malang Regency (ha), 2021 .....</i>	<i>316</i>
<b>5.4</b>	<b>PETERNAKAN .....</b>	<b>318</b>
	<b>LIVESTOCK .....</b>	<b>318</b>
5.4.1	Populasi Ternak Menurut Jenis Ternak di Kabupaten Malang (ekor), 2017 - 2021 .....	318
	<i>Population of Livestock by Kind in Malang Regency (tail), 2017 - 2021 .....</i>	<i>318</i>

5.4.2	Populasi Ternak Besar Menurut Kecamatan di Kabupaten Malang (ekor), 2021 .....	319
	<i>Population of Large Livestocks by Sub District in Malang Regency (tail), 2021 .....</i>	319
5.4.3	Populasi Ternak Kecil Menurut Kecamatan di Kabupaten Malang (ekor), 2021 .....	320
	<i>Population of Small Livestocks by Sub District in Malang Regency (tail), 2021 .....</i>	320
5.4.4	Populasi Ternak Unggas Menurut Kecamatan di Kabupaten Malang (ekor), 2021 .....	321
	<i>Population of Poultry by Sub District in Malang Regency (tail), 2021 ....</i>	321
5.4.5	Perkembangan Produksi Ternak per Jenis Produk di Kabupaten Malang (ton), 2020 - 2021 .....	322
	<i>Production Series of Livestocks in Malang Regency (ton), 2020 - 2021 ..</i>	322
5.4.6	Penyerapan Tenaga Kerja Sektor Peternakan di Kabupaten Malang (orang), 2020 - 2021 .....	323
	<i>Manpower in Livestock Service Sektor in Malang Regency, 2020 - 2021 .....</i>	323
5.4.7	Perkembangan Pendapatan Rumah tangga Ternak di Kabupaten Malang (Rp/Kapita/Th), 2020 - 2021 .....	324
	<i>Series of Livestock Household Income in Malang Regency, 2020 - 2021</i>	324
5.4.8	Populasi Ternak yang Dipotong Menurut Jenis Ternak di Kabupaten Malang (ekor), 2020 - 2021 .....	325
	<i>Livestock population is Cut by Type Livestock in Malang Regency (tail), 2020 - 2021 .....</i>	325
<b>5.5</b>	<b>PERIKANAN .....</b>	<b>326</b>
	<b>FISHERY .....</b>	<b>326</b>
5.5.1	Jumlah Rumah Tangga Perikanan Tangkap Menurut Kecamatan di Kabupaten Malang, 2020 - 2021 .....	326
	<i>Number of Fish Capture Households by Sub District in Malang Regency, 2020 - 2021 .....</i>	326
5.5.2	Produksi Perikanan Tangkap Menurut Kecamatan dan Subsektor di Kabupaten Malang (ton), 2020 - 2021 .....	327
	<i>Production of Fish Capture by Sub District and Subsector in Malang Regency (ton), 2020 - 2021 .....</i>	327

5.5.3	Produksi dan Nilai Perikanan Tangkap Menurut Kecamatan dan Subsektor di Kabupaten Malang (ton), 2021 .....	328
	<i>Production and Value of Fish Capture by Sub District and Subsector in Malang Regency (ton), 2021 .....</i>	328
5.5.4	Jumlah Rumah Tangga Perikanan Budidaya Menurut Kecamatan dan Jenis Budidaya di Kabupaten Malang, 2021 .....	329
	<i>Number of Aquaculture Households by Sub District and Type of Aquaculture in Malang Regency, 2021 .....</i>	329
5.5.5	Produksi Perikanan Budidaya Menurut Kecamatan dan Jenis Budidaya di Kabupaten Malang (ton), 2021 .....	330
	<i>Production of Fish Capture by Sub District and Type of Aquaculture in Malang Regency (ton), 2021 .....</i>	330
5.5.6	Luas Lahan Budidaya Perikanan Darat Menurut Kecamatan dan Jenis Budidaya di Kabupaten Malang (ha), 2021 .....	331
	<i>Number of Aquaculture Households by Sub District and Type of Aquaculture in Malang Regency (ha), 2021 .....</i>	331
5.5.7	Produksi Penangkapan Ikan di Perairan Umum Menurut Kecamatan di Kabupaten Malang (ton), 2021 .....	332
	<i>Production of Fish Catching in Open Waters Fishery by Sub District in Malang Regency (ton), 2021 .....</i>	332
5.5.8	Nilai Produksi Penangkapan Ikan di Perairan Umum Menurut Kecamatan di Kabupaten Malang (000), 2021 .....	333
	<i>Value of Fish Catching in Open Waters Fishery by Sub District in Malang Regency (thousand), 2021 .....</i>	333
5.5.9	Jumlah Perahu/Kapal Menurut Kecamatan dan Jenis Kapal Menurut Kecamatan di Kabupaten Malang, 2021 .....	334
	<i>Number of Fishing Boats by Sub District and Type of Boat in Malang Regency, 2021 .....</i>	334
5.5.10	Jumlah Alat Penangkap Ikan Laut Menurut Jenis Alat dan Kecamatan di Kabupaten Malang, 2021 .....	335
	<i>Number of Marine Fishing Gears by Type of Gear and Sub District in Malang Regency, 2021 .....</i>	335
5.5.11	Banyaknya Produksi Perikanan Menurut Jenis Ikan di Kabupaten Malang (ton), 2021 .....	337
	<i>Production of Fisheries by Kind of Fish in Malang Regency (ton), 2021</i>	337

<b>5.6</b>	<b>KEHUTANAN .....</b>	<b>338</b>
	<b>FORESTRY .....</b>	<b>338</b>
5.6.1	Produksi Kayu Bulat Menurut Jenis Kayu per Bulan (m <sup>3</sup> ), 2021 .....	338
	<i>Production Round Wood According to Type of Wood per Month (m<sup>3</sup>), 2021 .....</i>	338
5.6.2	Produksi Hasil Hutan Non Kayu per Bulan (kg), 2021 .....	341
	<i>Production of Non-Timber Forest Products per Month (kg), 2021 .....</i>	341
<b>5.7</b>	<b>IRIGASI.....</b>	<b>344</b>
	<b>IRRIGATION.....</b>	<b>344</b>
5.7.1	Luas Baku Sawah Menurut Jenis Irigasi per UPTD di Kabupaten Malang (hektar), 2021 .....	344
	<i>Wetland Basic Area by Irrigation per Local Technical Organizer in Malang Regency (hectare), 2021 .....</i>	344
5.7.2	Luas Mutasi Baku per Unit Pelaksana Teknis Daerah di Kabupaten Malang (hektar), 2021 .....	345
	<i>Wetland Mutation Area per Local Technical Organizer in Malang Regency (hectare), 2021 .....</i>	345
5.7.3	Luas Baku Sawah Menurut Daerah Irigasi di Kabupaten Malang (hektar), 2021 .....	346
	<i>Wetland Basic Area by Local Irrigation in Malang Regency (hectare), 2021 .....</i>	346
5.7.4	Fasilitas Jaringan Irigasi per Unit Pelaksana Teknis Daerah di Kabupaten Malang, 2021 .....	358
	<i>Irrigation Network Facility per Local Technical Organizer in Malang Regency, 2021 .....</i>	358
5.7.5	Fasilitas Jaringan Irigasi per Unit Pelaksana Teknis Daerah Menurut Panjang Saluran Pembawa Air di Kabupaten Malang (meter), 2021 .	362
	<i>Irrigation Network Facility per Local Technical Organizer by Waterworks Length in Malang Regency (meter), 2021 .....</i>	362
<b>6.</b>	<b>INDUSTRI, PERTAMBANGAN DAN ENERGI/INDUSTRY, MINING AND ENERGY .....</b>	<b>363</b>
<b>6.1</b>	<b>ENERGI.....</b>	<b>375</b>
	<b>ENERGY .....</b>	<b>375</b>



6.1.1	Daya Terpasang, Produksi, dan Distribusi Listrik PT. PLN (Persero) pada Cabang/Ranting PLN Menurut Kecamatan di Kabupaten Malang, 2020-2021 .....	375
	<i>Installed Electricity Power, Production, and Distribution of PT. PLN (Persero) at PLN Branch by Subdistrict in Malang Regency, 2020-2021 .</i>	375
6.1.2	Jumlah Pelanggan Listrik Menurut Kecamatan di Kabupaten Malang, 2017 – 2021 .....	377
	<i>Number of Electricity Customers by Subdistrict in Malang Regency, 2017 - 2021 .....</i>	377
6.1.3	Jumlah Pelanggan dan Air yang Disalurkan Menurut Kecamatan di Kabupaten Malang, 2021 .....	378
	<i>Number of Customers and Distributed Water by Subdistrict in Malang Regency, 2021 .....</i>	378
6.1.4	Jumlah Pelanggan Air Bersih Menurut Kecamatan di Kabupaten Malang, 2017 - 2021 .....	379
	<i>Number of Customers by Subdistrict in Malang Regency, 2017 - 2021 ..</i>	379
6.1.5	Daya Terpasang, Produksi, dan Distribusi Listrik PT. PLN (Persero) pada Cabang/Ranting PLN Menurut Jenis di Kabupaten Malang, 2020-2021 .....	380
	<i>Installed Electricity Power, Production, and Distribution of PT. PLN (Persero) at PLN Branch by Type in Malang Regency, 2020-2021.....</i>	380
6.1.6	Banyaknya Volume Produksi Air Bersih Bulanan di Kabupaten Malang, 2018 - 2021 .....	382
	<i>Number of monthly Clean Water Production Volume in Malang Regency, 2018 - 2021 .....</i>	382
6.1.7	Jumlah Pelanggan Perumda Tirta Kanjuruhan Menurut Jenis Konsumen di Kabupaten Malang, 2017 - 2021 .....	383
	<i>Number of Costumer by Type of Perumda Tirta Kanjuruhan in Malang Regency, 2017 - 2021 .....</i>	383
6.1.8	Banyaknya Air Minum yang Disalurkan Menurut Jenis Konsumen di Kabupaten Malang, 2017 - 2021.....	384
	<i>Number of Distributed Clean Water by Customers Type in Malang Regency, 2017 - 2021 .....</i>	384
<b>6.2</b>	<b>INDUSTRI.....</b>	<b>385</b>
	<b>INDUSTRY .....</b>	<b>385</b>

6.2.1	Jumlah Perusahaan Menurut Status Penanaman Modal dan Kode Industri, 2020.....	385
	<i>Number of Establishment by Investment Facility Status and Industrial Code, 2020 .....</i>	<i>385</i>
6.2.2	Jumlah Perusahaan menurut Kepemilikan Modal dan Kode Industri, 2020.....	386
	<i>Number of Establishment by Capital Holdings and Industrial Code, 2020.....</i>	<i>386</i>
6.2.3	Jumlah Perusahaan dan Tenaga Kerja Produksi menurut Kode Industri, 2020.....	387
	<i>Number of Establishment and Production Workers by Industrial Code, 2020.....</i>	<i>387</i>
6.2.4	Jumlah Perusahaan dan Tenaga Kerja Lainnya menurut Kode Industri, 2020.....	388
	<i>Number of Establishment and Others Workers by Industrial Code, 2020.....</i>	<i>388</i>
6.2.5	Jumlah Perusahaan dan Tenaga Kerja Tidak Dibayar menurut Kode Industri, 2020 .....	389
	<i>Number of Establishment and Unpaid Workers by Industrial Code, 2020.....</i>	<i>389</i>
6.2.6	Jumlah Perusahaan dan Tenaga Kerja Menurut Kode Industri, 2020 .....	390
	<i>Number of Establishment and Workers by Industrial Code, 2020 .....</i>	<i>390</i>
6.2.7	Pengeluaran untuk Pekerja Produksi menurut Kode Industri (ribu rupiah), 2020.....	391
	<i>Expenditures for Production Workers by Industrial Code (thousand), 2020.....</i>	<i>391</i>
6.2.8	Pengeluaran untuk Pekerja Lainnya menurut Kode Industri (ribu rupiah), 2020.....	392
	<i>Expenditures for Other Workers by Industrial Code (thousand), 2020...</i>	<i>392</i>
6.2.9	Pengeluaran untuk Pekerja Menurut Kode Industri (ribu rupiah), 2020 .....	393
	<i>Expenditures for Workers by Industrial Code (thousand), 2020 .....</i>	<i>393</i>
6.2.10	Tenaga Listrik PLN dan Non PLN menurut Kode Industri, 2020.....	394
	<i>Electricity PLN and Non PLN by Industrial Code, 2020.....</i>	<i>394</i>

6.2.11	Banyaknya Pemakaian Bahan Bakar dan Pelumas menurut Kode Industri, 2020.....	395
	<i>The Number of Fuel and Lubricant Used by Industrial Code, 2020.....</i>	395
6.2.12	Nilai Pemakaian Bahan Bakar dan Pelumas menurut Kode Industri (ribuan), 2020 .....	397
	<i>Value of Fuel and Lubricant Used by Industrial Code (thousand), 2020</i>	397
6.2.13	Banyaknya Unit Usaha, Tenaga Kerja dan Nilai Investasi Menurut Sektor Industri di Kabupaten Malang, 2014 - 2021 .....	399
	<i>Number of Establishment, Employee an Investation by Industrial Sector in Malang Regency, 2014 - 2021 .....</i>	399
<b>7.</b>	<b>PARIWISATA/TOURISM .....</b>	<b>401</b>
7.1	Jumlah Rumah Makan/Restoran Menurut Kecamatan di Kabupaten Malang, 2018 - 2021 .....	409
	<i>Number of Restaurants by Subdistrict in Malang Regency, 2018 - 2021</i>	409
7.2	Jumlah Wisatawan Mancanegara dan Wisatawan Nusantara Menurut Bulan di Kabupaten Malang, 2021 .....	410
	<i>Number of Foreign Visitors and Domestic Visitors Coming by Month in Malang Regency, 2021 .....</i>	410
7.3	Jumlah Wisatawan Mancanegara dan Wisatawan Nusantara yang Datang ke Obyek Wisata di Kabupaten Malang, 2013 - 2021 .....	411
	<i>Number of Foreign Visitors and Domestic Visitors Coming to Tourism Objects in Malang Regency, 2013 - 2021 .....</i>	411
7.4	Banyaknya Obyek Wisata Menurut Jenis Wisata dan Kecamatan di Kabupaten Malang, 2021 .....	412
	<i>Number of Tourism Objects by It's Kind and Subdistrict in Malang Regency, 2021 .....</i>	412
7.5	Banyaknya Hotel dan Restoran/Rumah Makan di Kabupaten Malang, 2016- 2021.....	414
	<i>Number Acomodation and Restaurant in Malang Regency, 2016 - 2021 .....</i>	414
7.6	Akomodasi, Kamar dan Tempat Tidur yang Tersedia di Kabupaten Malang, 2016 - 2021 .....	415
	<i>Number of Acomodation, Rooms and Beds in Malang Regency, 2016 - 2021 .....</i>	415

7.7	Jumlah Akomodasi menurut Jenis Penginapan yang Tersedia Menurut Kecamatan di Kabupaten Malang, 2021 .....	416
	<i>Number of Acomodation by Classifications by Subdistrict in Malang Regency, 2021 .....</i>	<i>416</i>
7.8	Banyaknya Jumlah Tamu Menginap Menurut Jenis Tamu di Kabupaten Malang, 2021 .....	418
	<i>The Large Number of Stay by Visitors per Month in Malang Regency, 2021 .....</i>	<i>418</i>
7.9	Rata-rata Lama Tamu Menginap (RLMT) Menurut Jenis Tamu per Bulan di Kabupaten Malang, 2021 .....	419
	<i>Average Length of Stay Guests by Hotel Guests per Month in Malang Regency, 2021 .....</i>	<i>419</i>
7.10	Persentase Tingkat Penghunian Kamar (TPK) per Bulan di Kabupaten Malang, 2021 .....	420
	<i>Room Occupancy Rate by Month in Malang Regency, 2021 .....</i>	<i>420</i>
7.11	Rata-rata Tamu Per Kamar (RTK) per Bulan di Kabupaten Malang, 2021 .....	421
	<i>Average Guest Per Room by Month in Malang Regency, 2021 .....</i>	<i>421</i>
<b>8.</b>	<b>TRANSPORTASI DAN KOMUNIKASI/TRANSPORTATION AND COMMUNICATION .....</b>	<b>423</b>
<b>8.1</b>	<b>TRANSPORTASI.....</b>	<b>433</b>
	<b>TRANSPORTATION .....</b>	<b>433</b>
8.1.1	Panjang Jalan Menurut Tingkat Kewenangan Pemerintahan di Kabupaten Malang(km), 2018 – 2021 .....	433
	<i>Length of Roads by Level of Government Authority in Malang Regency (km), 2018 – 2021 .....</i>	<i>433</i>
8.1.2	Panjang Jalan Menurut Jenis Permukaan Jalan di Kabupaten Malang (km), 2017 - 2021 .....	434
	<i>Length of Roads by Type of Road Surface in Malang Regency (km), 2017 – 2021.....</i>	<i>434</i>
8.1.3	Panjang Jalan Menurut Kondisi Jalan di Kabupaten Malang (km), 2017 - 2021 .....	435
	<i>Length of Roads by Condition of Roads in Malang Regency (km), 2017 – 2021.....</i>	<i>435</i>

8.1.4	Panjang Jalan Kabupaten Menurut Kelas Jalan di Kabupaten Malang (km), 2017 - 2021 .....	436
	<i>Length of District Road by Road Class in Malang Regency (km), 2017 - 2021 .....</i>	436
8.1.5	Panjang Jalan Menurut Keadaan dan Status Jalan di Kabupaten Malang (km), 2020 - 2021 .....	437
	<i>Length of Road by Road Conditions and Status of The Road in Malang Regency (km), 2020 - 2021.....</i>	437
8.1.6	Kendaraan Bermotor yang Terdaftar Menurut Jenis Kendaraan di Kabupaten Malang, 2021 .....	439
	<i>Numbers of Motor Vehicles Which Registration by Type of Vehicles in Malang Regency, 2021 .....</i>	439
8.1.7	Banyaknya Kendaraan Bermotor Menurut Jenis Kendaraan di Kabupaten Malang, 2017 - 2021 .....	440
	<i>Number of Motor Vehicles by Type of Vehicle in Malang Regency, 2017 - 2021 .....</i>	440
8.1.8	Lokasi, Kategori dan Luas Terminal di Kabupaten Malang, 2021 .....	441
	<i>Location, Type and Area Vehicle Stationin Malang Regency, 2021.....</i>	441
8.1.9	Banyaknya Kendaraan Lulus Uji Menurut Jenis dan Statusnya per Bulan, 2021 .....	442
	<i>Numbers of Vehicle Passed Test by Type and Status per Month, 2021....</i>	442
8.1.10	Banyaknya Kendaraan Penumpang Wajib Uji Menurut Jenis dan Status per Bulan, 2021 .....	443
	<i>Numbers of Passenger Vehicle Must be Test by Type and Status per Month, 2021 .....</i>	443
8.1.11	Banyaknya Kendaraan Barang Wajib Uji Menurut Jenis dan Statusnya per Bulan, 2021 .....	444
	<i>Numbers of Burden Vehicle Must be Test by Type and Status per Month, 2021 .....</i>	444
8.1.12	Arus Pemberangkatan Penumpang dan Barang Angkutan Kereta Api di Kabupaten Malang, 2021 .....	447
	<i>Passenger and Goods Vehicleried by Train Through Departure Stations in Malang Regency, 2021 .....</i>	447

8.1.13	Pemberangkatan Penumpang Angkutan Kereta Api Menurut Kelas per Bulan di Kabupaten Malang, 2021 .....	448
	<i>Passenger Carried Out by Train by Class per Month in Malang Regency, 2021 .....</i>	448
8.1.14	Lalu Lintas Pesawat di Bandara Abdul Rahman Saleh per Bulan di Kabupaten Malang, 2021 .....	449
	<i>Monthly Air Traffic Through Abdul Rahman Saleh Airport, 2021 .....</i>	449
8.1.15	Banyaknya Bongkar Muat Di Bandara Abdul Rahman Saleh per Bulan di Kabupaten Malang, 2021 .....	450
	<i>Number of Loading and Unloading Cargos at Abdul Rahman Saleh Airport, 2021 .....</i>	450
8.1.16	Banyaknya Penerbangan Menurut Jalur Penerbangan Di Bandara Abdul Rahman Saleh per Bulan di Kabupaten Malang, 2021 .....	451
	<i>Number of Flights by Flight Path at Abdul Rahman Saleh Airport, 2021 .....</i>	451
<b>8.2</b>	<b>POS DAN KOMUNIKASI.....</b>	<b>452</b>
	<b>POST AND COMMUNICATION.....</b>	<b>452</b>
8.2.1	Jumlah Kantor Pos Pembantu Menurut Kecamatan di Kabupaten Malang, 2017 – 2020.....	452
	<i>Number of Post Offices Subsidiaries by Subdistrict in Malang Regency, 2017 – 2020.....</i>	452
8.2.2	Banyaknya Surat yang Diterima dan Dikirim di Kabupaten Malang, 2016 - 2020.....	453
	<i>Number of Mail Sent and Received in Malang Regency, 2016 - 2020 ....</i>	453
8.2.3	Banyaknya Surat yang Diterima dan Dikirim Menurut Kecamatan di Kabupaten Malang, 2020 .....	454
	<i>Number of Mail Sent and Received by Subdistrict in Malang Regency, 2020 .....</i>	454
8.2.4	Jumlah Menara Pemancar Menurut Kecamatan di Kabupaten Malang, 2018 – 2021 .....	456
	<i>Number of Tower Subsidiaries by Subdistrict in Malang Regency, 2018 – 2021 .....</i>	456
<b>9.</b>	<b>PERBANKAN, KOPERASI, DAN HARGA-HARGA/BANKING, COOPERATIVE, AND PRICES .....</b>	<b>457</b>

9.1	Jumlah Koperasi Aktif Menurut Kecamatan di Kabupaten Malang, 2018–2021 .....	465
	<i>Number of Active Cooperative by Subdistrict in Malang Regency, 2018–2021 .....</i>	465
9.2	Jumlah Koperasi Menurut Jenis Koperasi dan Kecamatan di Kabupaten Malang, 2021 .....	466
	<i>Number of Cooperative by Kind of Cooperative and Subdistrict in Malang Regency, 2021 .....</i>	466
9.3	Banyaknya Koperasi Primer dan Sekunder serta Jumlah Anggotanya di Kabupaten Malang, 2021 .....	467
	<i>Number of Primary and Secondary Cooperative and Members by Subdistrict in Malang Regency, 2021 .....</i>	467
9.4	Modal, Asset dan SHU Koperasi Primer dan Sekunder per Kecamatan di Kabupaten Malang, 2021 .....	468
	<i>Number of Capital, Asset and SHU on Primary and Secondary Cooperative by Subdistrict in Malang Regency, 2021 .....</i>	468
9.5	Jumlah KUD dan Non KUD Menurut Kecamatan di Kabupaten Malang, 2021 .....	469
	<i>Number of KUD and Non KUD by Subdistrict in Malang Regency, 2021 .....</i>	469
9.6	Banyaknya Kantor Bank Menurut Kelompok Bank di Kabupaten Malang, 2021 .....	470
	<i>Number of Bank Office by Bank Classification in Malang Regency, 2021 .....</i>	470
9.7	Banyaknya Kantor Bank Umum Menurut Kecamatan di Kabupaten Malang, 2021 .....	471
	<i>Number of Commercial Bank Office by Subdistrict in Malang Regency, 2021 .....</i>	471
9.8	Banyaknya Kantor Bank Umum Syariah Menurut Kecamatan di Kabupaten Malang, 2021 .....	472
	<i>Number of Sharia Commercial Bank Office by Subdistrict in Malang Regency, 2021 .....</i>	472
9.9	Banyaknya Kantor BPR dan BPR Syariah Menurut Kecamatan di Kabupaten Malang, 2021 .....	473
	<i>Number of Rural Credit Banks and Sharia Rural Credit Banks by Subdistrict in Malang Regency, 2021 .....</i>	473

9.10	Posisi Simpanan Masyarakat Rupiah dan Valuta Asing pada Bank Umum dan BPR (juta rupiah), 2021 .....	474
	<i>Outstanding of Private Deposit In Rupiah and Foreign Currency Of Commercial and Rural Banks (million rupiah), 2021.....</i>	474
9.11	Pinjaman Rupiah dan Valuta Asing yang Diberikan Bank Umum dan BPR Menurut Lapangan Usaha per Bulan (juta rupiah), 2021 .....	475
	<i>Loans In Rupiah and Foreign Currency of Commercial and Rural Banks by Industrial Origin per Month (million rupiah), 2021 .....</i>	475
9.12	Posisi Pinjaman Rupiah dan Valuta Asing yang diberikan Bank Umum dan BPR Menurut Jenis Penggunaan per Bulan (juta rupiah), 2021 .....	478
	<i>Outstandings of Loans In Rupiah and Foreign Currency of Commercial and Rural Banks by Type of Loans Based per Month (million rupiah), 2021 .....</i>	478
9.13	Posisi Kredit Usaha Mikro, Kecil dan Menengah yang Diberikan Bank Umum dan BPR Menurut Skala Usaha per Bulan (juta rupiah), 2021 .....	479
	<i>Outstanding of Commercial Banks and BPR Credits to Micro, Small and Medium Scale Enterprise per Month (million rupiah), 2021.....</i>	479
9.14	Posisi Kredit Kepada Usaha Mikro, Kecil dan Menengah (UMKM) yang Diberikan Bank Umum Menurut Jenis Penggunaannya per Bulan (juta rupiah), 2021 .....	480
	<i>Outstanding of Commercial Banks Credits to Micro, Small and Medium Enterpriseby Type of Credits per Month (million rupiah), 2021 .....</i>	480
9.15	Posisi Kredit Usaha Mikro, Kecil dan Menengah yang Diberikan Bank Umum dan BPR Menurut Sektor Ekonomi per Bulan (juta rupiah), 2021 .....	481
	<i>Outstanding of Micro, Small and Medium Credits Business of Commercial and Rural Banks by Economic Sector per Month (million rupiah), 2021 .....</i>	481
9.16	Data Investasi PMA/PMDN Berdasarkan Jumlah Perusahaan di Kabupaten Malang, 2017 - 2021 .....	484
	<i>Foreign Investment Data / Domestic Based on the Number of Companies in Malang Regency, 2017- 2021 .....</i>	484



9.17	Data Investasi PMA/PMDN Berdasarkan Jumlah Tenaga Kerja di Kabupaten Malang, 2017 - 2021 .....	485
	<i>Foreign Investment Data / Domestic Based on the Number of Total Employment in Malang Regency, 2017 – 2021 .....</i>	485
9.18	Data Investasi PMA/PMDN Berdasarkan Nilai Investasi di Kabupaten Malang (milyar rupiah), 2017 – 2021 .....	486
	<i>Foreign Investment Data / Domestic Based on the Value of Investment in Malang Regency (billion rupiahs), 2017– 2021 .....</i>	486
9.19	Banyaknya Wajib Pajak Menurut Kecamatan di Kabupaten Malang, 2020 - 2021 .....	487
	<i>Number of Taxpayers by Subdistrict in Malang Regency, 2020 - 2021 ..</i>	487
9.20	Inflasi Kota Malang Menurut Bulan dan Kelompok Pengeluaran (persen), 2021 .....	488
	<i>Inflation Rate of Malang City by Month and Expenditure Groups (per cent), 2021 .....</i>	488
9.21	Indeks Harga Konsumen Kota Malang Menurut Bulan dan Kelompok Pengeluaran, 2021 .....	490
	<i>Consumer Price Index of Malang City by Month and Expenditure Groups, 2021.....</i>	490
9.22	Rata-rata Harga Produsen Komoditi dan Biaya Usaha Pertanian per Bulan (Rupiah), 2021 .....	492
	<i>Average Producer Prices of Farmer Commodity and it's Cost per Month (Rupiah), 2021 .....</i>	492
9.23	Rata-rata Harga Sembako (Sembilan Bahan Pokok) dan Lainnya di Kabupaten Malang (Rupiah), 2018 - 2021 .....	495
	<i>Average Consumer Price of 9 Basic Commodity and Others in Malang Regency, 2018 - 2021 .....</i>	495
<b>10.</b>	<b>PENGELUARAN PENDUDUK/POPULATION EXPENDITURE .....</b>	<b>497</b>
10.1	Rata-rata Pengeluaran per Kapita Sebulan Menurut Kelompok Komoditas (rupiah) di Kabupaten Malang, 2020 dan 2021 .....	505
	<i>Monthly Average Expenditure per Capita by Comodity Group (rupiahs) in Malang Regency, 2020 and 2021 .....</i>	505

10.2	Persentase Pengeluaran per Kapita Sebulan Menurut Kelompok Komoditas di Kabupaten Malang, 2020 dan 2021.....	506
	<i>Percentage of Monthly Expenditure per Capita by Commodity Group in Malang Regency, 2020 and 2021 .....</i>	<i>506</i>
10.3	Rata-rata Pengeluaran Penduduk Menurut Tingkat Kesejahteraan Per Kapita Sebulan di Kabupaten Malang, 2020 dan 2021.....	507
	<i>Average of Population Expenditure by Per Capita Welfare Level a Month in Malang Regency, 2020 and 2021 .....</i>	<i>507</i>
10.4	Rata-rata Konsumsi Bahan Makanan per Kapita per Hari Menurut Jenis Makanan di Kabupaten Malang, 2021.....	508
	<i>Average per Capita Consumption of Food per Day by Food group of Malang Regency, 2021 .....</i>	<i>508</i>
<b>11.</b>	<b>PERDAGANGAN/TRADE .....</b>	<b>509</b>
11.1	Jumlah Sarana Perdagangan Menurut Jenisnya di Kabupaten Malang, 2018 – 2021.....	515
	<i>Number of Trading Facilities by Type of Facility in Malang Regency, 2018 – 2021.....</i>	<i>515</i>
11.2	Persediaan dan Pengeluaran Beras Bulanan di Kabupaten Malang (kg), 2021.....	516
	<i>Monthly Stocks and Rice Output in Malang Regency (kg), 2021 .....</i>	<i>516</i>
11.3	Harga Dasar Gabah dan Pembelian Gabah/Beras Oleh Pemerintah di Kabupaten Malang, 2017 – 2021.....	517
	<i>Basic Price of Paddy and Unhulled Rice/Rice purchases by Government In Malang Regency, 2017 – 2021 .....</i>	<i>517</i>
11.4	Distribusi Beras Untuk Keluarga Sejahtera (Rastra) Menurut Kecamatan di Kabupaten Malang, 2018 – 2021.....	518
	<i>Distribution of Rice for Family Welfare According of Subdistrict in Malang Regency, 2018 – 2021 .....</i>	<i>518</i>
<b>12.</b>	<b>SISTEM NERACA REGIONAL/SYSTEM OF REGIONAL ACCOUNTS .....</b>	<b>519</b>
12.1.	Produk Domestik Regional Bruto Atas Dasar Harga Berlaku Menurut Lapangan Usaha di Kabupaten Malang (miliar rupiah) , 2017–2021.....	529
	<i>Gross Regional Domestic Product at Current Market Prices by Industry in Malang Regency (billion rupiahs) in Malang Regency, 2017–2021 ....</i>	<i>529</i>

12.2	Produk Domestik Regional Bruto Atas Dasar Harga Konstan 2010 Menurut Lapangan Usaha di Kabupaten Malang (miliar rupiah), 2017–2021 .....	531
	<i>Gross Regional Domestic Product at 2010 Constant Market Prices by Industry in Malang Regency (billion rupiahs), 2017–2021 .....</i>	531
12.3	Distribusi Persentase Produk Domestik Regional Bruto Atas Dasar Harga Berlaku Menurut Lapangan Usaha di Kabupaten Malang, 2017–2021 .....	533
	<i>Percentage Distribution of Gross Regional Domestic Product at Current Market Prices by Industry in Malang Regency, 2017–2021 .....</i>	533
12.4	Laju Pertumbuhan Produk Domestik Regional Bruto Atas Dasar Harga Konstan 2010 Menurut Lapangan Usaha di Kabupaten Malang (persen), 2017–2021 .....	535
	<i>Growth Rate of Gross Regional Domestic Product at 2010 Constant Market Prices by Industry in Malang Regency (percent), 2017–2021 ....</i>	535
12.5	Produk Domestik Regional Bruto Atas Dasar Harga Berlaku Menurut Jenis Pengeluaran di Kabupaten Malang (miliar rupiah), 2017–2021 .....	537
	<i>Gross Regional Domestic Product at Current Prices by Type Expenditure in Malang Regency (billion rupiahs), 2017–2021 .....</i>	537
12.6	Produk Domestik Regional Bruto Atas Dasar Harga Konstan 2010 Menurut Jenis Pengeluaran di Kabupaten Malang (miliar rupiah), 2017–2021 .....	538
	<i>Gross Regional Domestic Product at 2010 Constant Market Price by Type Expenditure in Malang Regency (billion rupiahs), 2017–2021 .....</i>	538
12.7	Indeks Harga Implisit Produk Domestik Regional Bruto Kabupaten Malang Menurut Lapangan Usaha (2010=100), 2017–2021 .....	539
	<i>Implicit Price Indices of Gross Regional Domestic Product of Malang Regency by Industry (2010=100), 2017–2021 .....</i>	539
12.8	Laju Pertumbuhan Indeks Harga Implisit Produk Domestik Regional Bruto Kabupaten Malang Menurut Lapangan Usaha (persen), 2017–2021 .....	541
	<i>Growth Rate of Implicit Price Indices of Gross Regional Domestic Product of Malang Regency by Industry (percent), 2017–2021 .....</i>	541

12.9	Distribusi Persentase Produk Domestik Regional Bruto Atas Dasar Harga Berlaku Menurut Jenis Pengeluaran di Kabupaten Malang, 2017–2021 .....	543
	<i>Percentage Distribution of Gross Regional Domestic Product at Current Prices by by Type Expenditure in Malang Regency, 2017–2021.</i>	543
12.10	Laju Pertumbuhan Produk Domestik Regional Bruto Atas Dasar Harga Konstan 2010 Menurut Jenis Pengeluaran di Kabupaten Malang, 2017–2021 .....	544
	<i>Growth rate of Gross Regional Domestic Product at 2010 Constant Prices by by Type Expenditure in Malang Regency, 2017–2021 .....</i>	544
<b>13.</b>	<b>PERBANDINGAN ANTAR KABUPATEN/KOTA/ REGENCY/ MUNICIPAL COMPARISON .....</b>	<b>545</b>
13.1	Jumlah Penduduk Menurut Kabupaten/Kota di Provinsi Jawa Timur (ribu), 2017 – 2021 .....	553
	<i>Population by Regency/Municipality in East Java Province (thousand), 2017 – 2021 .....</i>	553
13.2	Laju Pertumbuhan Produk Domestik Regional Bruto Atas Dasar Harga Konstan 2010 Menurut Kabupaten/Kota di Provinsi Jawa Timur (persen), 2017 – 2021 .....	554
	<i>Rate of Growth of Gross Regional Domestic Products at Constant 2010 Prices by Regency/Municipality in East Java Province (percent), 2017 – 2021.....</i>	554
13.3	Jumlah Penduduk Miskin Menurut Kabupaten/Kota di Provinsi Jawa Timur (ribu), 2017 – 2021 .....	555
	<i>Number of Poor Population by Regency/Municipality in East Java Province (thousand), 2017 – 2021 .....</i>	555
13.4	Indeks Pembangunan Manusia Menurut Kabupaten/Kota di Provinsi Jawa Timur, 2017 – 2021 .....	556
	<i>Human Development Index by Regency/Municipality in East Java Province, 2017 – 2021.....</i>	556

## DAFTAR GAMBAR/LIST OF FIGURES

		Halaman <i>Page</i>
1.1	Luas Daerah Menurut Kecamatan di Kabupaten Malang (%), 2021 .. <i>Area of Subdistrict in Malang Regency (%), 2021 .....</i>	7 7
1.2	Letak dan Batas Kecamatan di Kabupaten Malang..... <i>Position and District Boundary in Malang Regency.....</i>	8
1.3	Jumlah Hari Hujan Menurut Stasiun Pengamatan di Kabupaten Malang (hari), 2021..... <i>Number of Rainy Days By Observation Station in Malang Regency (day), 2021 .....</i>	9 9
2.1	Jumlah Pegawai Negeri Sipil Menurut Tingkat Kepangkatan dan Jenis Kelamin di Kabupaten Malang, Desember 2020 dan Desember 2021..... <i>Number of Civil Servants by Hierarchy and Sex in Malang Regency, December 2020 and December 2021 .....</i>	30 30
2.2	Persentase Anggota DPRD Masa Jabatan 2019-2024 Menurut Partai dan Pendidikan yang Ditamatkan di Kabupaten Malang, 2021 .....	31 31
2.3	Realisasi Pendapatan Pemerintah Kabupaten Malang (ribu rupiah), 2015 – 2021..... <i>Actual Malang Regency Government Revenues (thousand rupiahs), 2015 – 2021 .....</i>	32 32
3.1	Jumlah Penduduk Hasil Sensus Penduduk di Kabupaten Malang, 1980 - 2020..... <i>Number Based on Population of Census in Malang Regency, 1980 - 2020.....</i>	94 94
3.2	Distribusi Jumlah Penduduk di Kabupaten Malang, 2021 .....	95 95
3.3	Tingkat Partisipasi Angkatan Kerja (TPAK) Kabupaten Malang, 2001 - 2021 .....	96 96
	<i>Labor Force Participation Rate (LFPR) of Malang Regency, 2001 - 2021</i>	96

4.1	Jumlah Fasilitas Sekolah Menurut Tingkat Pendidikan di Kabupaten Malang, 2020/2021 – 2021/2022.....	136
	<i>Number of Educational Facilities by Educational Level in Malang Regency, 2020/2021 - 2021/2022.....</i>	<i>136</i>
4.2	Persentase Penduduk Miskin di Kabupaten Malang, 2013–2021.....	137
	<i>Percentage of Poor People in Malang Regency, 2013–2021 .....</i>	<i>137</i>
4.3	Jumlah Koleksi Buku Menurut Tajuk Buku di Kabupaten Malang, 2021 .....	138
	<i>Number of Books Collection by Editorial in Malang Regency, 2021.....</i>	<i>138</i>
5.1	Produksi Buah Pisang (kuintal) di Kabupaten Malang, 2015 - 2021...	265
	<i>Production of Banana Fruit (quintal) in Malang Regency, 2015 - 2021</i>	<i>265</i>
5.2	Produksi Kayu Bulat per Bulan (m <sup>3</sup> ), 2021 .....	266
	<i>Production of Round Wood According per Month (m<sup>3</sup>), 2021 .....</i>	<i>266</i>
5.3	Populasi Ternak Sapi Menurut Jenis Ternak di Kabupaten Malang (ekor), 2012 - 2021.....	267
	<i>Population of Cow Livestock by Kind in Malang Regency (tail), 2012 - 2021 .....</i>	<i>267</i>
5.4	Luas Baku Sawah Menurut Jenis Irigasi per UPTD di Kabupaten Malang (hektar), 2021 .....	268
	<i>Wetland Basic Area by Irrigation per Local Technical Organizer in Malang Regency (hectare), 2021 .....</i>	<i>268</i>
6.1	Jumlah Pelanggan Listrik di Kabupaten Malang, 2017 - 2021.....	371
	<i>Number of Electricity Customers in Malang Regency, 2017 - 2021 .....</i>	<i>371</i>
6.2	Banyaknya Volume Produksi Air Bersih Bulanan di Kabupaten Malang, 2021 .....	372
	<i>Number of monthly Clean Water Production Volume in Malang Regency, 2021 .....</i>	<i>372</i>
6.3	Nilai Pemakaian Bahan Bakar dan Pelumas (ribuan), 2020 .....	373
	<i>Value of Fuel and Lubricant Used (thousand), 2020 .....</i>	<i>373</i>
7.1	Jumlah Rumah Makan/Restoran di Kabupaten Malang, 2017 - 2021 .....	407
	<i>Number of Restaurants in Malang Regency, 2017 - 2021.....</i>	<i>407</i>

7.2	Jumlah Wisatawan Mancanegara dan Domestik yang Datang ke Obyek Wisata di Kabupaten Malang, 2013 - 2021 .....	408
	<i>Number of Foreign Visitors and Domestic Visitors Coming to Tourism Objects in Malang Regency, 2013 - 2021 .....</i>	<i>408</i>
8.1	Panjang Jalan Menurut Jenis Permukaan Jalan di Kabupaten Malang (km), 2021 .....	431
	<i>Length of Roads by Type of Road Surface in Malang Regency (km), 2021 .....</i>	<i>431</i>
8.2	Pemberangkatan Penumpang Angkutan Kereta Api per Bulan di Kabupaten Malang, 2021 .....	432
	<i>Passenger Carried Out by Train per Month in Malang Regency, 2021</i>	<i>432</i>
9.1	Data Investasi PMA/PMDN Berdasarkan Nilai Investasi di Kabupaten Malang (juta rupiah), 2014 – 2021 .....	463
	<i>Foreign Investment Data / Domestic Based on the Value of Investment in Malang Regency (million rupiahs), 2014– 2021 .....</i>	<i>463</i>
9.2	Inflasi Kota Malang, 2012 - 2021 .....	464
	<i>Inflation Rate of Malang City, 2012 - 2021 .....</i>	<i>464</i>
10.1	Persentase Pengeluaran per Kapita Sebulan Menurut Kelompok Komoditas di Kabupaten Malang, 2021 .....	502
	<i>Percentage of Monthly Expenditure per Capita by Commodity Group in Malang Regency, 2021 .....</i>	<i>502</i>
10.2	Rata-rata Pengeluaran Penduduk Menurut Tingkat Kesejahteraan Per Kapita Sebulan di Kabupaten Malang (rupiah), 2021 .....	503
	<i>Average of Population Expenditure by Per Capita Welfare Level a Month in Malang Regency (rupiahs), 2021 .....</i>	<i>503</i>
11.1	Jumlah Sarana Perdagangan di Kabupaten Malang, 2018 - 2021 .....	513
	<i>Number of Trading Facilities in Malang Regency, 2018 - 2021 .....</i>	<i>513</i>
11.2	Harga Dasar Gabah di Kabupaten Malang (Rupiah), 2018 - 2021 .....	514
	<i>Basic Price of Paddy in Malang Regency (Rupiah), 2018 - 2021 .....</i>	<i>514</i>

12.1	Distribusi Persentase Produk Domestik Regional Bruto Atas Dasar Harga Berlaku Menurut Lapangan Usaha di Kabupaten Malang, 2021 .....	526
	<i>Percentage Distribution of Gross Regional Domestic Product at Current Market Prices by Industry in Malang Regency, 2021.....</i>	526
12.2	Laju Pertumbuhan Produk Domestik Regional Bruto Atas Dasar Harga Konstan 2010 Menurut Lapangan Usaha (persen) di Kabupaten Malang, 2010–2021 .....	527
	<i>Growth Rate of Gross Regional Domestic Product at 2010 Constant Market Prices by Industry (percent) in Malang Regency, 2010 – 2021 .....</i>	527
12.3	Produk Domestik Regional Bruto Atas Dasar Harga Berlaku Menurut Jenis Pengeluaran di Kabupaten Malang (miliar rupiah), 2017 – 2021 .....	528
	<i>Gross Regional Domestic Product at Current Prices by Type Expenditure in Malang Regency (billion rupiahs), 2017 – 2021.....</i>	528
13.1	Pertumbuhan Ekonomi di Kabupaten/Kota ex Karesidenan Malang (persen), 2021 .....	550
	<i>Economic Growth in Regency/Municipality ex Residency Malang (percent), 2021 .....</i>	550
13.2	Indeks Pembangunan Manusia di Kabupaten/Kota ex Karesidenan Malang, 2021 .....	551
	<i>Human Development Index in Regency/Municipality ex Residency Malang, 2021 .....</i>	551



## PENJELASAN UMUM/EXPLANATORY NOTES

Tanda-tanda, satuan-satuan, dan lain-lainnya yang digunakan dalam publikasi ini adalah sebagai berikut:

*Symbols, measurement units, and acronyms which are used in this publication, are as follows:*

### 1. TANDA-TANDA/SYMBOLS

Data tidak tersedia/ <i>Data not available</i> .....	: ...
Tidak ada atau nol / <i>Null or zero</i> .....	: -
Data dapat diabaikan/ <i>Data negligible</i> .....	: 0
Tanda decimal/ <i>Decimal point</i> .....	: ,
Data tidak dapat ditampilkan/ <i>Not applicable</i> .....	: NA
Angka estimasi/ <i>Estimated figures</i> .....	: e
Angka diperbaiki/ <i>Revised figures</i> .....	: r
Angka sementara/ <i>Preliminary figures</i> .....	: x
Angka sangat sementara/ <i>Very preliminary figures</i> .....	: xx
Angka sangat sangat sementara/ <i>Very very preliminary figures</i> .....	: xxx

### 2. SATUAN/UNITS

barel/ <i>barrel</i> .....	: 158,99 liter/ <i>litres</i> = 1/6,2898 m <sup>3</sup>
hektar (ha)/ <i>hectare (ha)</i> .....	: 10 000 m <sup>2</sup>
kilometer (km)/ <i>kilometres (km)</i> .....	: 1 000 meter/ <i>meters (m)</i>
knot/ <i>knot</i> .....	: 1,8523 km/jam ( <i>km/hour</i> )
kuintal/ <i>quintal</i> .....	: 100 kg
KWh .....	: 1 000 Watt hour
MWh .....	: 1 000 KWh
liter (untuk beras)/ <i>litre (for rice)</i> .....	: 0,80 kg
MMSCF .....	: 1/35,3 m <sup>3</sup>
metrik ton (m.ton)/ <i>metric ton (m. ton)</i> .....	: 0,98421 long ton = 1 000 kg
ons/ <i>ounce</i> .....	: 28,31 gram/ <i>grams</i>
ton .....	: 1 000 kg

Satuan lain: buah, dus, butir, helai/lembar, kaleng, batang, pulsa, ton kilometer (ton-km), jam, menit, persen (%), VA.

*Other units: unit, pack, pieces, sheet, tin, pulse, ton-kilometres(ton-km), hour, minute, percent (%), VA.*

Perbedaan angka di belakang koma disebabkan oleh pembulatan angka.  
*The difference in decimal numbers is caused by rounding.*

## DAFTAR SINGKATAN/ LIST OF ABBREVIATIONS

SI	: Stasiun Iklim
t.t	: Tempat tidur
BCG	: Bacillus Calmette Guerin
DPT	: Difteri, Pertusis, Tetanus
TT	: Tetanus Toxoid
Alkes	: Alat kesehatan/ <i>Health Kits</i>
RB	: Rumah Bersalin/ <i>Delivery House</i>
Pustu	: Puskesmas pembantu/ <i>Auxiliary Public Health Center</i>
BP	: Balai Pengobatan/ <i>Polyclinic</i>
TPS	: Tempat Pembuangan Sementara / <i>landfill</i>
Jamkesmas	: Jaminan kesehatan masyarakat miskin/ <i>Poor public health insurance</i>
SIUP	: Surat Ijin Usaha Perdagangan/ <i>Trading Permission Letter</i>
TDP	: Tanda Daftar Perusahaan/ <i>Company Registration Identity</i>

## Statistik Kunci, 2019–2021 Key Statistics, 2019–2021

Rincian/Description	Satuan/Unit	2019	2020	2021
(1)	(2)	(3)	(4)	(5)
<b>SOSIAL/SOCIAL</b>				
Penduduk <sup>1</sup> /Population <sup>1</sup>	juta/million	2,61	2,64 <sup>9</sup>	2,67 <sup>11</sup>
Laju Pertumbuhan Penduduk <sup>1</sup> /Population Growth <sup>1</sup>	%	0,71	0,79 <sup>10</sup>	0,39
Angka Harapan Hidup <sup>1-e<sub>0</sub></sup> /Life Expectancy Rate <sup>1</sup>	tahun/years	72,45	72,55	72,61
Angka Melek Huruf Usia 15+/ <i>Literacy Rate Aged 15+</i>	%	94,60	95,08	
Tingkat Partisipasi Angkatan Kerja -TPAK <sup>2,3</sup> <i>Labour Force Participation Rate-LFPR<sup>2,3</sup></i>	%	70,07	71,62	68,49
Tingkat Pengangguran Terbuka-TPT <sup>2</sup> <i>Unemployment Rate-UR<sup>2</sup></i>	%	3,70	5,49	5,40
Penduduk Miskin <sup>4</sup> /Poor People <sup>4</sup>	ribu/thousand	246,6	265,56	276,58
Persentase Penduduk Miskin <sup>4</sup> <i>Percentage of Poor People<sup>4</sup></i>	%	9,47	10,15	10,50
Indeks Pembangunan Manusia-IPM <sup>5</sup> <i>Human Development Index<sup>5</sup></i>	—	70,35	70,36	70,60
<b>EKONOMI/ECONOMIC</b>				
Produk Domestik Regional Bruto (PDRB) Harga Berlaku <sup>6</sup> <i>Gross Regional Domestic Bruto (GRDP) at Current Price<sup>6</sup></i>	triliun rupiah <i>trillion rupiahs</i>	103,74	102,03	107,04
Laju Pertumbuhan Ekonomi <sup>8</sup> /Economic Growth <sup>7</sup>	%	5,49	-2,68	3,12
PDRB Per Kapita Harga Berlaku <sup>6,8</sup> <i>Per Capita of GRDP at Current Price<sup>6,8</sup></i>	juta rupiah <i>million rupiahs</i>	39,78	38,50	40,11

Catatan/Notes: <sup>1</sup> Hasil proyeksi penduduk Indonesia 2010–2035 (pertengahan tahun/Juni)/*The result of Indonesia population projection 2010–2035 (mid year/June)*

<sup>2</sup> Kondisi Agustus/Condition at August

<sup>3</sup> Menggunakan penimbang hasil proyeksi penduduk tahun 2010–2035/Weighted by the 2010–2035 population projection

<sup>4</sup> Kondisi Maret/Condition at March

<sup>5</sup> Sejak tahun 2010, IPM dihitung dengan metode baru. Komponen IPM metode baru adalah angka harapan hidup saat lahir, harapan lama sekolah, rata-rata lama sekolah, dan pengeluaran per kapita/Since 2010, HDI was calculated using new method. New HDI component are life expectancy at birth, expected years of schooling, means years of schooling, and expenditure per capita

<sup>6</sup> Mulai tahun 2010 mengadopsi System of National Account 2008 (SNA 2008)/Since 2010 is in line with System of National Account 2008 (SNA 2008)

<sup>7</sup> Menggunakan tahun dasar 2010 (2010=100)/Using 2010 base year (2010=100)

<sup>8</sup> Menggunakan proyeksi penduduk berdasarkan hasil SP2010/Using population projection based on SP2010

<sup>9</sup> BPS, Sensus Penduduk (SP) 2020/BPS-Statistics Indonesia, 2020 Population Census

<sup>10</sup> BPS, Sensus Penduduk (SP) 2010-2020/BPS-Statistics Indonesia, 2010-2020 Population Census

<sup>11</sup> Hasil Proyeksi Penduduk Sementara (Interim) Tahun 2020-2023 Level Provinsi dan Kabupaten/Kota (Pertengahan tahun/Juni)/Provisional Population Projection Results (Interim) Year 2020-2023 Provincial and Regency / City Level (mid year/June)




01

GEOGRAFI DAN IKLIM  
GEOGRAPHY AND CLIMATE



Curah Hujan dan  
Jumlah Hari Hujan  
di Kabupaten Malang

2021



JUMLAH CURAH HUJAN  
TERTINGGI TERJADI PADA

**Bulan Desember dengan  
jumlah sebesar 589 mm**

JUMLAH HARI HUJAN  
TERTINGGI TERJADI PADA

**Bulan Januari dengan  
jumlah 28 hari**



PENYINARAN MATAHARI  
TERTINGGI TERJADI PADA

**Bulan Agustus  
dengan durasi  
penyinaran sebesar**

**84 %**



**PENJELASAN TEKNIS**

1. Posisi koordinat Kabupaten Malang terletak antara 112°17', 10,90" Bujur Timur dan 112°57', 00,00" Bujur Timur dan antara 7°44', 55,11" Lintang Selatan dan 8°26', 35,45" Lintang Selatan.
2. Kabupaten Malang adalah sebuah kawasan yang terletak pada bagian tengah selatan wilayah Propinsi Jawa Timur. Berbatasan dengan sembilan kabupaten dan Samudera Indonesia. Sebelah Utara-Timur, berbatasan dengan Kabupaten Pasuruan dan Probolinggo. Sebelah Timur, berbatasan dengan Kabupaten Lumajang. Sebelah Selatan, berbatasan dengan Samudera Indonesia. Sebelah Barat, berbatasan dengan Kabupaten Blitar. Sebelah Barat Utara, berbatasan dengan Kabupaten Kediri dan Mojokerto.

BMKG Stasiun Klimatologi Malang, memiliki banyak pos pemantau klimatologi di wilayah Kabupaten Malang. Tiga pos terbesar yaitu Pos Lanud AR Saleh, Pos Staklim Karangploso dan Pos Karangates. Data/informasi klimatologi dari tiga pos pemantau tidak dapat digabung dan dirata-ratakan karena data tersebut secara spesifik hanya mencerminkan keadaan iklim daerah sekitar pos pemantau, tidak berlaku untuk wilayah lain yang lebih luas

**TECHNICAL NOTES**

1. *The coordinates position of Malang Regency is located between 112°17', 10.90" East Longitude and 112°57', 00.00" East Longitude and between 7°44', 55.11' South Latitude and 8°26', 35.45" South Latitude.*
2. *Malang Regency is an area located in the center south region of East Java Province. It borders with nine districts and the Indonesian Ocean. The North-East, bordering with the District of Pasuruan and Probolinggo. The east, bordering with Lumajang. South side, bordering with the Indonesian Ocean. The west, bordering with Blitar regency. The North-west, bordering with Kediri and Mojokerto.*

*BMKG Climatology Station Malang, has many climatology observer posts in the region of Malang Regency. There are three largest. They are AR Saleh Lanud Post, Karangploso Staklim Post and Karangates Post. Data/ climatology information of the three postal observers can not be combined and averaged because the data only reflect the climatic conditions of specific local around observer post, does not apply to other areas more broadly. Therefore, the presentation of data /*

lagi. Oleh karena itu penyajian data/informasi iklim untuk masing-masing pos pemantau disajikan terpisah pada masing-masing tabel.

1. Curah Hujan (mm) merupakan ketinggian air hujan yang terkumpul dalam tempat yang datar, tidak meresap, tidak menguap dan tidak mengalir. Curah hujan satu mm artinya dalam luasan satu meter persegi pada tempat yang datar tertampung air setinggi satu millimeter atau tertampung air sebanyak satu liter.
2. Suhu Udara dikategorikan ekstrim bila terjadi peningkatan suhu maksimum melebihi 35°C sedangkan suhu minimum terendah jika kurang dari 15°C.
3. Kelembaban Udara (RH) yang terasa kering jika kelembaban udaranya kurang dari 30%
4. Angin maksimum adalah kecepatan angin diatas 45km/jam berpotensi robohnya pohon, atap dan bangunan semi permanen.
5. Cuaca/iklim ekstrim adalah suatu kondisi meteorologi yang menyimpang dari nilai rata-ratanya atau menyimpang terhadap nilai batas ambang meteorology di wilayah tersebut.

*climate information for each observer post is shown separately in each table.*

1. *Rainfall (mm) is the height of rainwater collected in a flat, not pervasive, not evaporating and not flowing. One mm rainfall means in the area of one square meter in a flat place accommodated water as high as one millimeter or contained water as much as one liter.*
2. *The air temperature is categorized as extreme when a maximum temperature rise exceeds 35°C while the lowest minimum temperature if less than 15°C.*
3. *Air humidity (RH) that feels dry if the air humidity is less than 30%*
4. *The maximum wind is wind speed above 45km/jam potentially collapsed trees, roofs and semi-permanent buildings.*
5. *Weather / Extreme climate is a meteorological condition deviating from its average value or deviating from the meteorological threshold value threshold in the region.*

**ULASAN**

Kabupaten Malang dengan luas wilayah sekitar 3.530,65 km<sup>2</sup> ( sumber : Kementerian Dalam Negeri), terletak pada urutan luas terbesar kedua setelah Kabupaten Banyuwangi dari 38 kabupaten/kota di wilayah Propinsi Jawa Timur.

Kondisi topografi Kabupaten Malang merupakan daerah dataran tinggi yang dikelilingi oleh beberapa gunung dan dataran rendah atau daerah lembah pada ketinggian 250-500 meter diatas permukaan laut (dpl) yang terletak di bagian tengah wilayah Kabupaten Malang. Daerah dataran tinggi merupakan daerah perbukitan kapur (Pegunungan Kendeng) di bagian selatan pada ketinggian 0-650 meter dpl, daerah lereng Tengger-Semeru di bagian timur membujur dari utara ke selatan pada ketinggian 500-3.600 meter dpl dan daerah lereng Kawi-Arjuno di bagian barat pada ketinggian 500-3.300 meter dpl.

Kondisi topografi pegunungan dan perbukitan menjadikan wilayah Kabupaten Malang sebagai daerah sejuk dan banyak diminati sebagai tempat tinggal dan tempat peristirahatan. Tinggi pusat pemerintahan kecamatan (Kantor Camat) dari permukaan laut berkisar antara 239 - 1.157 meter dpl (Tabel 1.1.2).

Berdasarkan hasil pemantauan tiga

**DESCRIPTION**

*Malang Regency with an area of about 3,530.65 km<sup>2</sup> (source: Ministry of Home Affairs ), is located on the sequence of the second largest area after Banyuwangi Regency of the 38 districts in East Java Province.*

*Topography Malang Regency is a plateau area which is surrounded by several mountain and lowland or valley region at an altitude of 250-500 meters above sea level (asl) located in the central part of Malang Regency. Plateau area is an area of limestone hills (Kendeng Mountains) in the south at an altitude of 0-650 meters above sea level, the slopes of the Tengger-Semeru area in the eastern part stretches from north to south at an altitude of 500-3,600 meters above sea level and slopes at the Kawi-Arjuno west at an altitude of 500-3,300 meters above sea level.*

*Mountainous topography and hilly conditions make the area of Malang Regency as the cool area and in great demand as a residence and resting place. High of subdistrict government central (Subdistrict Head Office) from sea level ranges from 239 - 1,157 meters above sea level (Table 1.1.2).*

*Based on monitoring results of three*



pos pemantauan Stasiun Klimatologi Karangploso-Malang, pada Tahun 2021 suhu udara rata-rata relatif sedang, berkisar antara 22,5°C hingga 26,2°C. Kelembaban udara rata-rata berkisar antara 66 persen hingga 95 persen dan curah hujan rata-rata berkisar antara 11 mm hingga 589 mm.

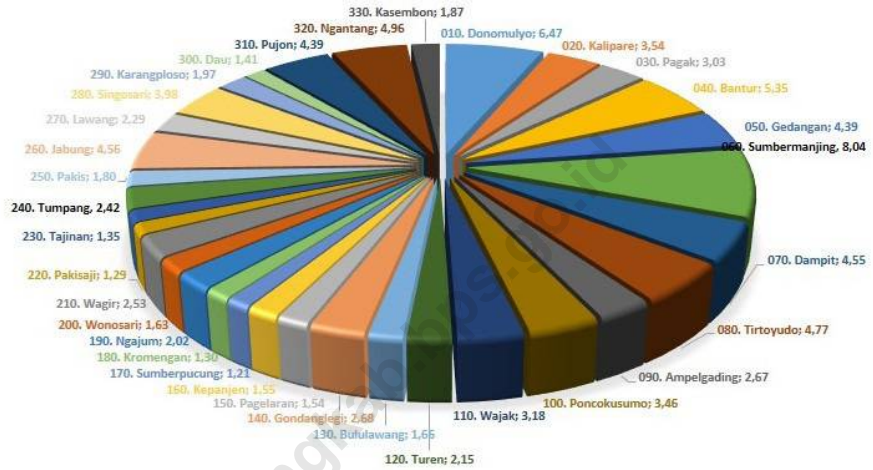
Curah hujan tertinggi terjadi pada Bulan Desember, hasil pemantauan Pos Lanud Abdulrahman Saleh. Selanjutnya untuk mengetahui lebih jauh mengenai iklim di Kabupaten Malang dapat dilihat pada kelompok Tabel 1.2.

*Climatology station post-monitoring, Karangploso Malang, in 2021 the average air temperature is relatively medium, ranging between 22.5°C to 26.2°C. The average humidity ranges from 66 percent to 95 percent and the average rainfall ranging from 11 mm to 589 mm.*

*The highest rainfall occurred in December, the monitoring results of Lanud Abdulrahman Saleh Pos. Furthermore, to learn more about the climate in Malang Regency can be seen in the Table 1.2.*

**Gambar**  
**Figures** 1.1

**Luas Daerah Menurut Kecamatan di Kabupaten Malang (%) , 2021**  
**Area of Subdistrict in Malang Regency (%) , 2021**



Sumber/Source: Kementerian Dalam Negeri/Ministry of Home Affairs

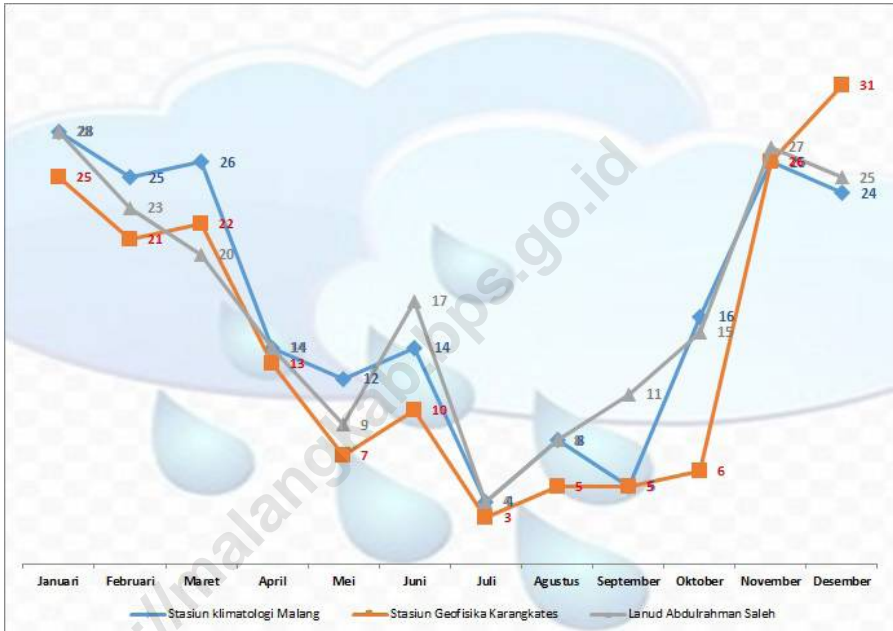
**Gambar**  
**Figures** 1.2

**Letak dan Batas Kecamatan di Kabupaten Malang**  
**Position and District Boundary in Malang Regency**



**Gambar 1.3**  
**Figures**

**Jumlah Hari Hujan Menurut Stasiun Pengamatan di Kabupaten Malang (hari), 2021**  
**Number of Rainy Days By Observation Station in Malang Regency (day), 2021**



Sumber/Source: Stasiun klimatologi Malang, Stasiun Geofisika Karangkates, Lanud Abdulrahman Saleh



## 1.1 KEADAAN GEOGRAFI GEOGRAPHY CONDITION

**Tabel** 1.1.1 **Luas Daerah dan Jumlah Pulau Menurut Kecamatan di Kabupaten Malang, 2021**  
*Total Area and Number of Islands by Subdistrict in Malang Regency, 2021*

Kecamatan Subdistrict	Ibukota Kecamatan Capital of Subdistrict	Luas <sup>1)</sup> Total Area (km <sup>2</sup> /sq.km)
(1)	(2)	(3)
010 Donomulyo	Donomulyo	...
020 Kalipare	Kalipare	...
030 Pagak	Pagak	...
040 Bantur	Bantur	...
050 Gedangan	Gedangan	...
060 Sumbermanjing Wetan	Argotirto	...
070 Dampit	Dampit	...
080 Tirtoyudo	Tlogosari	...
090 Ampelgading	Tirtomarto	...
100 Poncokusumo	Poncokusumo	...
110 Wajak	Wajak	...
120 Turen	Turen	...
130 Bululawang	Bululawang	...
140 Gondanglegi	Gondanglegi Kulon	...
150 Pagelaran	Pagelaran	...
160 Kepanjen	Kepanjen	...
170 Sumberpucung	Sumberpucung	...
180 Kromengan	Kromengan	...
190 Ngajum	Ngajum	...
200 Wonosari	Wonosari	...
210 Wagir	Parangargo	...
220 Pakisaji	Pakisaji	...
230 Tajinan	Tajinan	...
240 Tumpang	Tumpang	...
250 Pakis	Pakis	...
260 Jabung	Kemantren	...
270 Lawang	Lawang	...
280 Singosari	Pagentan	...
290 Karangploso	Girimoyo	...
300 Dau	Mulyoagung	...
310 Pujon	Pandesari	...
320 Ngantang	Ngantang	...
330 Kasembon	Kasembon	...
<b>Kabupaten Malang</b>		<b>3 530,65</b>

Lanjutan Tabel/*Continued Table* 1.1.1

Kecamatan <i>Subdistrict</i>	Persentase terhadap Luas Kabupaten <i>Percentage to Regency's Area</i>	Jumlah Pulau <i>Number of Islands</i>
(1)	(4)	(5)
010 Donomulyo	6,47	...
020 Kalipare	3,54	...
030 Pagak	3,03	...
040 Bantur	5,35	...
050 Gedangan	4,39	...
060 Sumbermanjing Wetan	8,04	...
070 Dampit	4,55	...
080 Tirtoyudo	4,77	...
090 Ampelgading	2,67	...
100 Poncokusumo	3,46	...
110 Wajak	3,18	...
120 Turen	2,15	...
130 Bululawang	1,66	...
140 Gondanglegi	2,68	...
150 Pagelaran	1,54	...
160 Kepanjen	1,55	...
170 Sumberpucung	1,21	...
180 Kromengan	1,30	...
190 Ngajum	2,02	...
200 Wonosari	1,63	...
210 Wagir	2,53	...
220 Pakisaji	1,29	...
230 Tajinan	1,35	...
240 Tumpang	2,42	...
250 Pakis	1,80	...
260 Jabung	4,56	...
270 Lawang	2,29	...
280 Singosari	3,98	...
290 Karangploso	1,97	...
300 Dau	1,41	...
310 Pujon	4,39	...
320 Ngantang	4,96	...
330 Kasembon	1,87	...
<b>Kabupaten Malang</b>	<b>100,00</b>	<b>117</b>

Catatan / *Note*: ) Peraturan Menteri Dalam Negeri Republik Indonesia Nomor 72 Tahun 2019 Tentang Perubahan Atas Peraturan Menteri Dalam Negeri Nomor 137 Tahun 2017 Tentang Kode dan Data Wilayah Administrasi Pemerintahan / *Regulation of the Ministry of Interior of Republic of Indonesia number 72 year 2019 on amendment to regulation of the Minister of Home Affairs No. 137 year 2017 about code and Data of government administration*

Sumber/*Source*: Kementerian Dalam Negeri/*Ministry of Home Affairs*

**Tabel**  
**Table 1.1.2**

**Tinggi Wilayah dan Jarak ke Ibukota Kabupaten/Kota Menurut Kecamatan di Kabupaten Malang, 2021**  
**Altitude and Distance to the Capital of Regency/Municipality by Subdistrict in Malang Regency, 2021**

Kecamatan Subdistrict	Tinggi Wilayah (mdpl) Altitude (m a.s.l)	Jarak ke Ibukota (km) Distance to the Capital
(1)	(2)	(3)
010 Donomulyo	423	34
020 Kalipare	303	23
030 Pagak	521	17
040 Bantur	317	29
050 Gedangan	494	37
060 Sumbermanjing Wetan	598	30
070 Dampit	427	25
080 Tirtoyudo	594	35
090 Ampelgading	516	48
100 Poncokusumo	685	50
110 Wajak	513	28
120 Turen	391	15
130 Bululawang	406	20
140 Gondanglegi	360	9
150 Pagelaran	339	12
160 Kepanjen	336	0
170 Sumberpucung	304	11
180 Kromengan	329	15
190 Ngajum	372	7
200 Wonosari	773	15
210 Wagir	544	15
220 Pakisaji	395	7
230 Tajinan	497	41
240 Tumpang	607	39
250 Pakis	490	32
260 Jabung	519	38
270 Lawang	501	36
280 Singosari	494	28
290 Karangploso	630	32
300 Dau	583	30
310 Pujon	1 157	45
320 Ngantang	651	63
330 Kasembon	239	79
<b>Kabupaten Malang</b>	<b>373</b>	

Sumber/Source: BPS, Pendataan Potensi Desa (Podes)/BPS-Statistics Indonesia, Village Potential Data Collecting



## 1.2 KEADAAN IKLIM CLIMATE CONDITION

**Tabel 1.2.1** Pengamatan Unsur Iklim Menurut Bulan di Pos Karangploso, 2021  
*Observation of Climate Elements By Months at Karangploso Station, 2021*

Bulan Month	Suhu/Temperature (°C)			Kelembaban/Humidity (%)		
	Minimum	Rata-rata Average	Maksimum Maximum	Minimum	Rata-rata Average	Maksimum Maximum
(1)	(2)	(3)	(4)	(5)	(6)	(7)
Januari/January	20,9	23,6	28,1	73	85	93
Februari/February	21,3	23,6	28,5	65	81	93
Maret/March	20,5	23,7	28,9	73	83	90
April/April	20,4	24,2	29,2	61	76	89
Mei/May	20,4	24,4	29,4	67	76	83
Juni/June	20,2	24,0	29,0	69	78	88
Juli/July	18,2	22,9	28,4	34	71	83
Agustus/August	19,7	23,6	28,6	68	76	90
September/September	20,4	24,0	29,1	68	77	85
Oktober/October	20,7	24,5	29,5	69	78	86
November/November	20,2	24,1	28,7	56	66	72
Desember/December	21,1	24,4	29,2	76	84	92

Lanjutan Tabel/*Continued Table 1.2.1*

Bulan <i>Month</i>	Kecepatan Angin (km/jam) <i>Wind Velocity (km/jam)</i>			Tekanan Udara/ <i>Atmospheric Pressure</i> (mb)		
	Minimum	Rata-rata <i>Average</i>	Maksimum <i>Maximum</i>	Minimum	Rata-rata <i>Average</i>	Maksimum <i>Maximum</i>
(1)	(8)	(9)	(10)	(11)	(12)	(13)
Januari/ <i>January</i>	-	2,5	25	942,8	944,3	945,9
Februari/ <i>February</i>	-	10,6	23	941,2	944,6	946,8
Maret/ <i>March</i>	-	2,1	23	942,2	945,2	947,4
April/ <i>April</i>	-	2,7	23	941,4	946,2	948,8
Mei/ <i>May</i>	-	3,0	31	944,0	945,9	947,7
Juni/ <i>June</i>	-	2,7	23	945,7	946,9	948,4
Juli/ <i>July</i>	-	3,3	32	944,9	946,9	948,9
Agustus/ <i>August</i>	-	4,1	29	945,6	947,5	948,9
September/ <i>September</i>	-	3,8	25	945,3	947,0	949,0
Oktober/ <i>October</i>	-	2,8	27	945,1	946,9	949,7
November/ <i>November</i>	-	1,9	27	943,1	944,9	947,8
Desember/ <i>December</i>	-	7,9	27	944,3	945,9	947,7

Lanjutan Tabel/*Continued Table 1.2.1*

Bulan Month	Jumlah Curah Hujan Number of Precipitation (mm)	Jumlah Hari Hujan (hari) Number of Rainy Days (day)	Penyinaran Matahari Duration of Sunshine (%)
(1)	(14)	(15)	(16)
Januari/January	374	28	28
Februari/February	486	25	34
Maret/March	301	26	51
April/April	131	14	67
Mei/May	83	12	73
Juni/June	206	14	78
Juli/July	17	4	83
Agustus/August	37	8	84
September/September	107	5	69
Oktober/October	133	16	71
November/November	367	26	43
Desember/December	215	24	51

Sumber/*Source*: Badan Meteorologi Klimatologi dan Geofisika, Stasiun Klimatologi Malang / *Meteorology, Climatology and Geophysics Agency, Malang Climatology Station*

**Tabel**  
**Table** 1.2.2

**Pengamatan Unsur Iklim Menurut Bulan di Pos  
Karangkates, 2021**  
*Observation of Climate Elements By Months at Karangkates  
Station, 2021*

Bulan Month	Suhu/Temperature (°C)			Kelembaban/Humidity (%)		
	Minimum	Rata-rata Average	Maksimum Maximum	Minimum	Rata-rata Average	Maksimum Maximum
(1)	(2)	(3)	(4)	(5)	(6)	(7)
Januari/January	22,8	25,3	30,1	82	88	94
Februari/February	22,6	25,8	31,0	77	84	91
Maret/March	22,4	25,7	32,2	78	85	93
April/April	22,1	25,8	32,6	71	81	87
Mei/May	22,3	26,1	32,7	78	81	84
Juni/June	22,0	25,9	32,9	74	82	88
Juli/July	20,7	24,5	31,7	71	80	85
Agustus/August	21,9	25,0	30,3	74	80	88
September/September	22,0	25,5	31,5	72	80	86
Oktober/October	22,4	26,2	32,0	74	79	89
November/November	22,8	25,5	31,1	83	88	95
Desember/December	23,1	26,2	31,3	79	86	93

Lanjutan Tabel/Continued Table 1.2.2

Bulan Month	Kecepatan Angin (km/jam) Wind Velocity (km/jam)			Tekanan Udara/Atmospheric Pressure (mb)		
	Minimum	Rata-rata Average	Maksimum Maximum	Minimum	Rata-rata Average	Maksimum Maximum
(1)	(8)	(9)	(10)	(11)	(12)	(13)
Januari/January	-	3,4	14	976,2	977,8	979,2
Februari/February	-	4,3	27	974,4	977,8	980,1
Maret/March	-	4,0	20	974,8	978,3	980,9
April/April	-	4,2	16	974,3	979,1	981,4
Mei/May	-	4,1	14	977,0	979,0	980,5
Juni/June	-	3,5	14	978,4	979,4	980,7
Juli/July	-	5,6	18	977,3	980,0	981,9
Agustus/August	-	6,9	22	978,9	980,8	982,4
September/September	-	6,6	36	978,2	980,2	987,4
Oktober/October	-	5,6	18	971,7	979,8	981,5
November/November	-	3,0	25	976,6	978,2	980,5
Desember/December	-	2,8	14	977,3	979,4	984,6

Lanjutan Tabel/*Continued Table 1.2.2*

<b>Bulan Month</b>	<b>Jumlah Curah Hujan Number of Precipitation (mm)</b>	<b>Jumlah Hari Hujan (hari) Number of Rainy Days (day)</b>	<b>Penyinaran Matahari Duration of Sunshine (%)</b>
(1)	(14)	(15)	(16)
Januari/ <i>January</i>	373	25	35
Februari/ <i>February</i>	233	21	53
Maret/ <i>March</i>	348	22	71
April/ <i>April</i>	154	13	81
Mei/ <i>May</i>	54	7	81
Juni/ <i>June</i>	200	10	73
Juli/ <i>July</i>	38	3	83
Agustus/ <i>August</i>	11	5	82
September/ <i>September</i>	134	5	79
Oktober/ <i>October</i>	44	6	70
November/ <i>November</i>	562	26	42
Desember/ <i>December</i>	258	31	52

Sumber/*Source*: Badan Meteorologi Klimatologi dan Geofisika, Stasiun Klimatologi Malang / *Meteorology, Climatology and Geophysics Agency, Malang Climatology Station*

**Tabel**  
**Table** 1.2.3

**Pengamatan Unsur Iklim Menurut Bulan di Pos Lanud AR. Saleh, 2021**  
**Observation of Climate Elements By Months at AR. Saleh Airport Station, 2021**

Bulan Month	Suhu/Temperature (°C)			Kelembaban/Humidity (%)		
	Minimum	Rata-rata Average	Maksimum Maximum	Minimum	Rata-rata Average	Maksimum Maximum
(1)	(2)	(3)	(4)	(5)	(6)	(7)
Januari/January	20,8	23,6	28,2	71	88	98
Februari/February	21,0	24,2	28,9	77	85	92
Maret/March	20,0	23,9	29,8	78	87	95
April/April	19,2	24,0	30,5	68	83	94
Mei/May	20,0	24,3	30,8	68	82	89
Juni/June	19,5	23,8	28,9	81	88	95
Juli/July	17,8	22,5	28,8	70	85	93
Agustus/August	19,2	23,2	28,8	81	87	95
September/September	19,7	23,8	29,2	79	87	93
Oktober/October	20,4	24,4	30,0	81	89	97
November/November	20,7	23,7	28,6	87	95	99
Desember/December	20,8	24,5	29,5	88	93	97

Lanjutan Tabel/*Continued Table* 1.2.3

Bulan Month	Kecepatan Angin (km/jam) Wind Velocity (km/jam)			Tekanan Udara/Atmospheric Pressure (mb)		
	Minimum	Rata-rata Average	Maksimum Maximum	Minimum	Rata-rata Average	Maksimum Maximum
(1)	(8)	(9)	(10)	(11)	(12)	(13)
Januari/January	-	5,9	22	1 011,3	1 012,6	1 014,1
Februari/February	-	5,1	31	1 009,5	1 013,0	1 015,5
Maret/March	-	5,7	45	1 010,2	1 013,6	1 015,7
April/April	-	-	38	1 009,7	1 014,7	1 017,2
Mei/May	-	5,6	31	1 012,4	1 014,4	1 016,2
Juni/June	-	5,3	34	1 014,2	1 015,5	1 017,0
Juli/July	-	5,8	27	1 013,1	1 015,5	1 017,2
Agustus/August	-	5,6	36	1 014,1	1 016,1	1 017,6
September/September	-	5,5	31	1 014,0	1 015,7	1 017,9
Oktober/October	-	5,7	36	1 013,5	1 015,5	1 018,5
November/November	-	5,3	31	1 011,4	1 013,5	1 016,3
Desember/December	-	5,7	52	1 012,8	1 014,4	1 016,3



Lanjutan Tabel/Continued Table 1.2.3

<b>Bulan Month</b>	<b>Jumlah Curah Hujan Number of Precipitation (mm)</b>	<b>Jumlah Hari Hujan (hari) Number of Rainy Days (day)</b>	<b>Penyinaran Matahari Duration of Sunshine (%)</b>
<b>(1)</b>	<b>(14)</b>	<b>(15)</b>	<b>(16)</b>
Januari/January	516	28	-
Februari/February	582	23	-
Maret/March	321	20	-
April/April	198	14	-
Mei/May	58	9	-
Juni/June	215	17	-
Juli/July	110	4	-
Agustus/August	144	8	-
September/September	107	11	-
Oktober/October	145	15	-
November/November	512	27	-
Desember/December	589	25	-

Sumber/Source: Badan Meteorologi Klimatologi dan Geofisika, Stasiun Klimatologi Malang / *Meteorology, Climatology and Geophysics Agency, Malang Climatology Station*

02

PEMERINTAHAN  
GOVERNMENT

DPRD  
Kabupaten  
Malang 2021

Sekitar 22% dari anggota DPRD Kabupaten Malang masa jabatan 2019-2024 adalah Perempuan



Anggota DPRD Kabupaten Malang didominasi oleh perwakilan dari PDI-P dan PKB, masing-masing sebanyak 12 orang

- Anggota DPRD Kab Malang berasal dari Partai PDI-P, Golkar, Gerindra, Nasdem, PKB, PPP, Hanura, dan Demokrat
- Selama tahun 2021 sebanyak 1.021 keputusan/peraturan dihasilkan oleh Pemerintah Daerah Kabupaten Malang dan sekitar 82,37% adalah Keputusan Bupati



**PENJELASAN TEKNIS**

1. Data pemerintahan yang tersaji pada bab ini bersumber dari Badan Kepegawaian dan Pengembangan SDM, Dinas Pemberdayaan Masyarakat dan Desa Kabupaten Malang serta Badan Keuangan dan Aset Daerah Kabupaten Malang.

Informasi tentang aparat Pemerintah Kabupaten Malang diperoleh dari Badan Kepegawaian dan Pengembangan SDM,. Penyajian data dirinci menurut golongan, tingkat pendidikan dan jenis kelamin per satuan kerja/institusi. Data yang disajikan adalah kondisi akhir tahun 2021.

2. Aparatur Sipil Negara (ASN) adalah setiap warga negara Republik Indonesia yang telah memenuhi syarat yang ditentukan, diangkat oleh pejabat yang berwenang dan diserahi tugas dalam jabatan negeri, atau diserahi tugas negara lainnya, dan digaji berdasarkan peraturan perundang-undangan yang berlaku. ASN terdiri dari ASN pusat dan ASN daerah.
3. Desa dan desa adat atau yang disebut dengan nama lain, selanjutnya disebut Desa adalah kesatuan masyarakat hukum yang memiliki batas wilayah yang berwenang untuk mengatur dan mengurus urusan pemerintahan, kepentingan masyarakat setempat

**TECHNICAL NOTES**

1. *Presented Government data in this chapter are sourced from the Personnel and Human Resources Development Agency of Malang Regency, Community dan Village Empowerment Service of Malang Regency, Financial and Asset Board of Malang Regency.*

*Information about Malang Regency Government officials that obtained from the Personnel and Human Resources Development Agency of Malang Regency. Presentation of data is specified according to class, educational level and sex of every unit/institution. The presented data is the conditions in the end of 2021.*

2. *Civil apparatus of Servants (ASN) is every citizen of the Republic of Indonesia which have been determined eligible, be appointed by the competent authority and assigned the task in a country office, or charge of any other country, and paid based on legislation and regulations. ASN consists of the central and regional civil servants.*
3. *Village and custom village or that is called by other terms, hereinafter referred to as the village is the unity of the legal community who have territorial boundaries that are authorized to regulate and manage government affairs, the interest of local communities based*

berdasarkan prakarsa masyarakat, hak asal usul, dan/atau hak tradisional yang diakui dan dihormati dalam system Pemerintahan Negara Kesatuan Republik Indonesia (Undang-Undang Nomor 6 Tahun 2014 tentang Desa).

4. Kelurahan adalah suatu wilayah yang dipimpin oleh seorang Lurah sebagai perangkat daerah kabupaten dan atau daerah kota di bawah kecamatan (Undang-Undang No. 32 Tahun 2004 tentang Pemerintahan Daerah).
5. Anggota Dewan Perwakilan Rakyat Daerah (DPRD) dipilih melalui pemilihan umum (pemilu) dan dilantik dalam masa jabatan lima tahun.
6. Data pemerintahan yang tersaji pada bab ini bersumber dari Badan Kepegawaian dan Pengembangan SDM, Dinas Pemberdayaan Masyarakat dan Desa Kabupaten Malang, DPRD, Kantor Pemilihan Umum (KPU) Kabupaten Malang serta Instansi vertikal yang berada di Kabupaten Malang. Informasi tentang aparat Pemerintah Kabupaten Malang diperoleh dari Badan Kepegawaian dan Pengembangan SDM. Penyajian data dirinci menurut golongan, tingkat pendidikan dan jenis kelamin per satuan kerja/institusi. Data yang disajikan adalah

*on community initiatives, the origin and local customs that are acknowledged and respected within the unitary System of Government Republic of Indonesia (Law No. 6 Year 2014 about Village).*

4. *Special village is an area that is led by a special village head (Lurah) as an apparatus of regency and or municipality under the district (Law No 32/2004 about Local Governmental).*
5. *Regional House of Representatives (DPRD) members are elected through a general election and appointed for a five-years membership.*
6. *Presented Government data in this chapter are sourced from the Personnel and Human Resources Development Agency of Malang Regency, Community dan Village Empowerment Service of Malang Regency, the Office of the General Elections Commission (KPU) in Malang Regency and Vertical Institution located in Malang Regency. Information about Malang Regency Government officials that obtained from the Personnel and Human Resources Development Agency of Malang Regency. Presentation of data is specified according to class,*

kondisi akhir tahun 2021.

Informasi mengenai anggota DPRD Kabupaten Malang hasil Pemilu Legislatif 2019 disajikan per partai politik menurut jenis kelamin dan tingkat pendidikan. Angka yang disajikan adalah kondisi akhir tahun 2021.

*educational level and sex of every unit/institution. The presented data is the conditions in the end of 2021. Information about the local parliament member of Malang legislative election results 2019 is presented per political party according to gender and level of education. The presented number is the end of year 2021.*

- |  |  |
|--|--|
| <p>7. Realisasi Penerimaan dan Pengeluaran Pemerintah Provinsi adalah realisasi/perhitungan APBD Provinsi pada tiap tahun anggaran.</p>  | <p>7. <i>Actual revenue and expenditure of Provincial Government is the realization/provincial budget calculations for every fiscal year.</i></p>  |
| <p>8. Pendapatan Asli Daerah (PAD) adalah pendapatan yang diperoleh daerah yang dipungut berdasarkan peraturan daerah sesuai dengan peraturan perundang-undangan, guna keperluan daerah yang bersangkutan dalam membiayai kegiatannya.</p> | <p>8. <i>Original Local Government Revenue is revenue that withheld based on local regulations in accordance with the legislation, for the purposes of financing their activities.</i></p> |
| <p>9. Lain-lain Pendapatan yang Sah adalah pendapatan lainnya dari pemerintah pusat dan atau dari instansi pusat, serta dari daerah lainnya.</p>   | <p>9. <i>Other Legal Revenue is other income that coming from the central government and or from the central agencies, as well as from other local government.</i></p>                     |

**ULASAN**

Unit administrasi pemerintahan dibawah kabupaten adalah kecamatan. Setiap kecamatan membawahi beberapa kelurahan/desa dan setiap kelurahan/desa terbagi habis dalam dusun/dukuh ataupun rukun warga (RW)/ Rukun Tetangga (RT). Secara rinci wilayah administrasi Pemerintah Kabupaten Malang terbagi menjadi 33 wilayah kecamatan yang membawahi 12 kelurahan dan 378 desa.

Komposisi ASN pada tahun 2021 adalah ASN pria sebanyak 4.668 orang, dan wanita sebanyak 6.110 orang. Dan seperti tahun-tahun sebelumnya, jumlah ASN terbanyak masih didominasi oleh Dinas Pendidikan Daerah yang mencapai 60,64 persen dan Dinas Kesehatan sebesar 11,01 persen.

SDM dilindungi Pemerintah Kabupaten Malang diupayakan untuk semakin meningkat. Hal tersebut dibuktikan dengan semakin meningkatnya jumlah ASN dengan pendidikan tertinggi minimal D4/S1 yang mencapai 63,69 persen dari total pegawai.

Dilihat berdasarkan golongan kepangkatan, jumlah ASN didominasi oleh golongan III yang mencapai 53,98 persen. Sedangkan golongan I hanya 1,39 persen dari total ASN.

Jumlah anggota DPRD Kabupaten

**DESCRIPTION**

*Government administrative unit under the regency are districts. Every district in charge of several villages and every village is divided out in the village/hamlet or RW/RT. In detail, the government administrative area of Malang Regency is divided into 33 districts which oversees 12 villages and 378 villages.*

*Competition of civil servants on the year 2021 were 4,668 males and 6,110 females. And as in previous years, the highest number of civil servants is dominated by the Education Agency of Malang Regency, which reached 60.64 percent and Health Office by 11.01 percent.*

*Human resources in Malang Regency Government strived to be improved. The evidenced was the increasing in the number of civil servants with minimal education level is bachelor degree that reached 63.69 percent from total.*

*Based on hierarchy, the number of ASN dominated by group hierarchy III as much as 53.98 percent. And the lowest hierarchy group I only 1.39 percent from total civil servants.*

*The number of members of*

Malang tahun 2021 sebanyak 50 orang dan didominasi oleh anggota dari PDI-P dan PKB yaitu sebanyak 12 orang. Posisi kedua ditempati oleh Partai Golkar, 8 orang. Aspirasi kaum perempuan diharapkan dapat terwakili oleh 8 srikandi DPRD Kabupaten Malang yang berasal dari PDI Perjuangan.

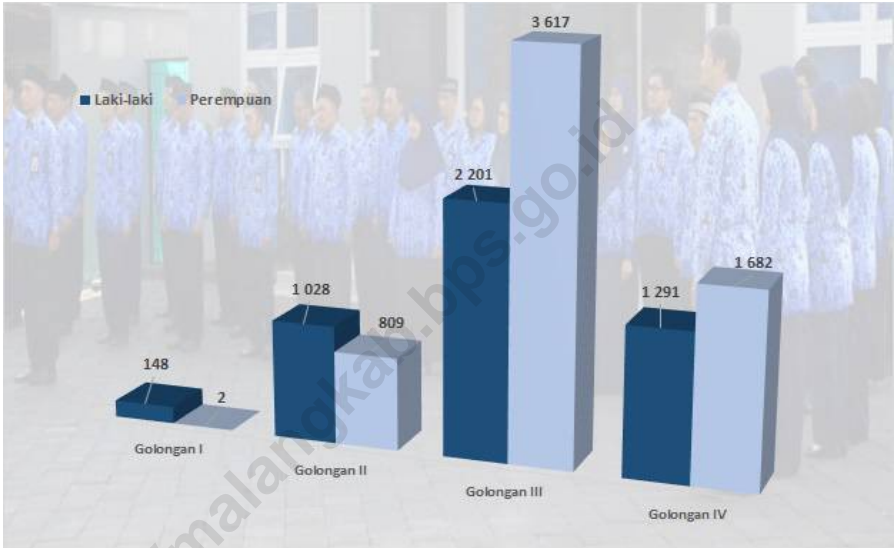
Realisasi pendapatan daerah Kabupaten Malang tahun 2021 sebanyak Rp. 3.089 miliar. Sedangkan total belanja daerah sebanyak Rp. 3.871,8 miliar.

*Parliament of Malang Regency in 2021 were 50 people and was dominated by members of the PDI-P and PKB which is respectively 12 person. The second position is occupied Golkar, 8 member. Aspirations of women are expected to under represented by 8 female members hails from the PDI-P.*

*Realization of total income of Malang Regency at the year 2021 as much as 3,089 billion rupiahs. While total region spending as much as 3,871.8 billion rupiahs.*



**Gambar 2.1** Jumlah Pegawai Negeri Sipil Menurut Tingkat Kepangkatan dan Jenis Kelamin di Kabupaten Malang, Desember 2020 dan Desember 2021  
**Figures 2.1** *Number of Civil Servants by Hierarchy and Sex in Malang Regency, December 2020 and December 2021*

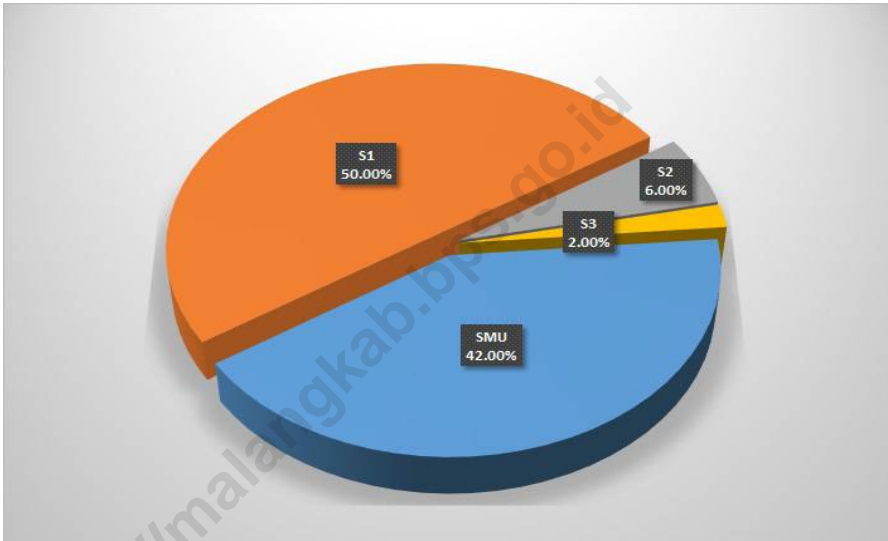


Sumber/ Source: Badan Kepegawaian Dan Pengembangan Sumber Daya Manusia Kabupaten Malang/Personnel and Human Resources Development Agency of Malang Regency

**Gambar** 2.2  
**Figures**

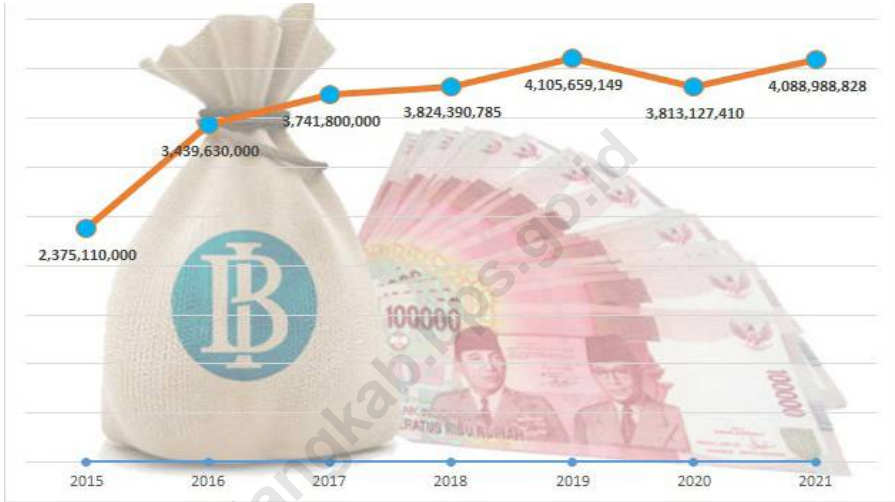
**Persentase Anggota DPRD Masa Jabatan 2019-2024 Menurut Partai dan Pendidikan yang Ditamatkan di Kabupaten Malang, 2021**

*Percentage Member of Parliament at Regional Level Period 2019-2024 by Politic Parties and Education in Malang Regency, 2021*



Sumber/ Source: Sekretariat DPRD Kabupaten Malang / Secretariat of Malang Regency Regional Board of People's Representative

**Gambar 2.3** Realisasi Pendapatan Pemerintah Kabupaten Malang (ribu rupiah), 2015 – 2021  
**Figures 2.3** Actual Malang Regency Government Revenues (thousand rupiahs), 2015 – 2021



Catatan/Note: Tahun 2021 Angka Sementara, Belum Audit / Temporary Numbers, Un Audited

Sumber/Source: Badan Keuangan dan Aset Daerah Kabupaten Malang / Financial and Asset Board of Malang Regency

## 2.1 WILAYAH ADMINISTRATIF ADMINISTRATIVE AREA

**Tabel** 2.1.1 **Jumlah Desa/Kelurahan Menurut Kecamatan di Kabupaten Malang, 2017 – 2021**  
**Table** 2.1.1 **Number of Villages/Kelurahan by Subdistrict in Malang Regency, 2017 - 2021**

Kecamatan Subdistrict	2017	2018	2019	2020	2021
(1)	(2)	(3)	(4)	(5)	(6)
010 Donomulyo	10	10	10	10	10
020 Kalipare	9	9	9	9	9
030 Pagak	8	8	8	8	8
040 Bantur	10	10	10	10	10
050 Gedangan	8	8	8	8	8
060 Sumbermanjing Wetan	15	15	15	15	15
070 Dampit	12	12	12	12	12
080 Tirtoyudo	13	13	13	13	13
090 Ampelgading	13	13	13	13	13
100 Poncokusumo	17	17	17	17	17
110 Wajak	13	13	13	13	13
120 Turen	17	17	17	17	17
130 Bululawang	14	14	14	14	14
140 Gondanglegi	14	14	14	14	14
150 Pagelaran	10	10	10	10	10
160 Kepanjen	18	18	18	18	18
170 Sumberpucung	7	7	7	7	7
180 Kromengan	7	7	7	7	7
190 Ngajum	9	9	9	9	9
200 Wonosari	8	8	8	8	8
210 Wagir	12	12	12	12	12
220 Pakisaji	12	12	12	12	12
230 Tajinan	12	12	12	12	12
240 Tumpang	15	15	15	15	15
250 Pakis	15	15	15	15	15
260 Jabung	15	15	15	15	15
270 Lawang	12	12	12	12	12
280 Singosari	17	17	17	17	17
290 Karangploso	9	9	9	9	9
300 Dau	10	10	10	10	10
310 Pujon	10	10	10	10	10
320 Ngantang	13	13	13	13	13
330 Kasembon	6	6	6	6	6
<b>Kabupaten Malang</b>	<b>390</b>	<b>390</b>	<b>390</b>	<b>390</b>	<b>390</b>

Sumber/Source: Peraturan Kepala Badan Pusat Statistik Nomor 1 Tahun 2021 Tanggal 5 Februari 2021 tentang Perubahan Atas Peraturan Kepala Badan Pusat Statistik Nomor 3 Tahun 2021 tentang Kode dan Nama Wilayah Kerja Statistik Tahun 2021 / Chief Statistician Regulation Number 1/2021, February 5 2021, as a revision of Chief Statistician Regulation Number 3 of 2021 on Code and Name of Regional Level of Data Collection.

**Tabel 2.1.2** Jumlah Kelurahan Menurut Kecamatan di Kabupaten Malang, 2017 - 2021  
**Number of Sub District by Sub District in Malang Regency, 2017 -2021**

Kecamatan Subdistrict	2017	2018	2019	2020	2021
(1)	(2)	(3)	(4)	(5)	(6)
010 Donomulyo	-	-	-	-	-
020 Kalipare	-	-	-	-	-
030 Pagak	-	-	-	-	-
040 Bantur	-	-	-	-	-
050 Gedangan	-	-	-	-	-
060 Sumbermanjing Wetan	-	-	-	-	-
070 Dampit	1	1	1	1	1
080 Tirtoyudo	-	-	-	-	-
090 Ampelgading	-	-	-	-	-
100 Poncokusumo	-	-	-	-	-
110 Wajak	-	-	-	-	-
120 Turen	2	2	2	2	2
130 Bululawang	-	-	-	-	-
140 Gondanglegi	-	-	-	-	-
150 Pagelaran	-	-	-	-	-
160 Kepanjen	4	4	4	4	4
170 Sumberpucung	-	-	-	-	-
180 Kromengan	-	-	-	-	-
190 Ngajum	-	-	-	-	-
200 Wonosari	-	-	-	-	-
210 Wagir	-	-	-	-	-
220 Pakisaji	-	-	-	-	-
230 Tajinan	-	-	-	-	-
240 Tumpang	-	-	-	-	-
250 Pakis	-	-	-	-	-
260 Jabung	-	-	-	-	-
270 Lawang	2	2	2	2	2
280 Singosari	3	3	3	3	3
290 Karangploso	-	-	-	-	-
300 Dau	-	-	-	-	-
310 Pujon	-	-	-	-	-
320 Ngantang	-	-	-	-	-
330 Kasembon	-	-	-	-	-
<b>Kabupaten Malang</b>	<b>12</b>	<b>12</b>	<b>12</b>	<b>12</b>	<b>12</b>

Sumber/ Source: Dinas Pemberdayaan Masyarakat dan Desa Kabupaten Malang/Community dan Village Empowerment Office of Malang Regency

**Tabel**  
**Table** 2.1.3

**Jumlah Desa Menurut Kecamatan di Kabupaten Malang, 2017 - 2021**  
**Number of Villages by Sub District in Malang Regency, 2017 - 2021**

<b>Kecamatan Subdistrict</b>	<b>2017</b>	<b>2018</b>	<b>2019</b>	<b>2020</b>	<b>2021</b>
(1)	(2)	(3)	(4)	(5)	(6)
010 Donomulyo	10	10	10	10	10
020 Kalipare	9	9	9	9	9
030 Pagak	8	8	8	8	8
040 Bantur	10	10	10	10	10
050 Gedangan	8	8	8	8	8
060 Sumbermanjing Wetan	15	15	15	15	15
070 Dampit	11	11	11	11	11
080 Tirtoyudo	13	13	13	13	13
090 Ampelgading	13	13	13	13	13
100 Poncokusumo	17	17	17	17	17
110 Wajak	13	13	13	13	13
120 Turen	15	15	15	15	15
130 Bululawang	14	14	14	14	14
140 Gondanglegi	14	14	14	14	14
150 Pagelaran	10	10	10	10	10
160 Kepanjen	14	14	14	14	14
170 Sumberpucung	7	7	7	7	7
180 Kromengan	7	7	7	7	7
190 Ngajum	9	9	9	9	9
200 Wonosari	8	8	8	8	8
210 Wagir	12	12	12	12	12
220 Pakisaji	12	12	12	12	12
230 Tajinan	12	12	12	12	12
240 Tumpang	15	15	15	15	15
250 Pakis	15	15	15	15	15
260 Jabung	15	15	15	15	15
270 Lawang	10	10	10	10	10
280 Singosari	14	14	14	14	14
290 Karangploso	9	9	9	9	9
300 Dau	10	10	10	10	10
310 Pujon	10	10	10	10	10
320 Ngantang	13	13	13	13	13
330 Kasembon	6	6	6	6	6
<b>Kabupaten Malang</b>	<b>378</b>	<b>378</b>	<b>378</b>	<b>378</b>	<b>378</b>

Sumber/ Source: Dinas Pemberdayaan Masyarakat dan Desa Kabupaten Malang/Community dan Village Empowerment Office of Malang Regency

**Tabel 2.1.4** Jumlah RW dan RT Menurut Kecamatan di Kabupaten Malang, 2020 - 2021  
**Number of RW and RT by Sub District in Malang Regency, 2020 - 2021**

Kecamatan Subdistrict	2020		2021	
	RW	RT	RW	RT
(1)	(2)	(3)	(5)	(6)
010 Donomulyo	117	499	117	499
020 Kalipare	57	460	60	459
030 Pagak	77	339	77	328
040 Bantur	96	492	96	491
050 Gedangan	85	357	85	356
060 Sumbermanjing Wetan	115	552	115	549
070 Dampit	116	712	116	712
080 Tirtoyudo	62	303	62	303
090 Ampelgading	93	319	93	317
100 Poncokusumo	170	827	170	827
110 Wajak	145	487	145	487
120 Turen	167	701	169	715
130 Bululawang	88	353	90	356
140 Gondanglegi	59	383	59	383
150 Pagelaran	57	297	57	296
160 Kepanjen	76	465	77	474
170 Sumberpucung	53	263	53	258
180 Kromengan	51	234	51	234
190 Ngajum	92	329	92	329
200 Wonosari	80	306	80	306
210 Wagir	92	392	92	393
220 Pakisaji	89	397	89	398
230 Tajinan	75	365	75	365
240 Tumpang	104	652	103	650
250 Pakis	155	872	156	871
260 Jabung	77	490	82	484
270 Lawang	151	635	152	640
280 Singosari	145	852	158	906
290 Karangploso	111	517	113	519
300 Dau	80	352	80	352
310 Pujon	85	355	85	355
320 Ngantang	76	345	76	348
330 Kasembon	67	193	67	193
<b>Kabupaten Malang</b>	<b>3 163</b>	<b>15 095</b>	<b>3 192</b>	<b>15 153</b>

Sumber/ Source: Dinas Pemberdayaan Masyarakat dan Desa Kabupaten Malang/Community dan Village Empowerment Office of Malang Regency

## 2.2 DEWAN PERWAKILAN RAKYAT DAERAH REGIONAL HOUSE OF REPRESENTATIVE

**Tabel 2.2.1** Jumlah Anggota Dewan Perwakilan Rakyat Daerah Menurut Partai Politik dan Jenis Kelamin di Kabupaten Malang, 2021  
*Number of Regional House of Representatives's Members by Political Parties and Sex in Malang Regency, 2021*

Partai <i>Politic Parties</i>	Laki-laki <i>Male</i>	Perempuan <i>Female</i>	Jumlah <i>Total</i>
(1)	(2)	(3)	(4)
PDI-P	4	8	12
Partai Golkar	8	-	8
Partai Gerindra	6	1	7
Partai Nasdem	6	1	7
PKB	11	1	12
PPP	2	-	2
Partai Hanura	1	-	1
Partai Demokrat	1	-	1
<b>Kabupaten Malang</b>	<b>39</b>	<b>11</b>	<b>50</b>

Sumber/ Source: Sekretariat DPRD Kabupaten Malang / *Secretariat of Malang Regency Regional Board of People's Representative*



**Tabel**  
**Table 2.2.2**

**Anggota DPRD Masa Jabatan 2020-2024 Menurut Partai dan Pendidikan yang Ditamatkan di Kabupaten Malang, 2021**

*Member of Parliament at Regional Level Period 2020-2024 by  
Political Parties and Education in Malang Regency, 2021*

Partai Political Parties	SMU Senior High School	Akademi Academy	Univ. Univ. Stra I	Univ. Univ. Stra II	Univ. Univ. Stra III	Jumlah Total
(1)	(2)	(3)	(4)	(5)	(6)	(7)
PDI-P	4	-	7	-	1	12
Partai Golkar	3	-	4	1	-	8
Partai Gerinda	5	-	2	-	-	7
Partai Nasdem	4	-	2	1	-	7
PKB	4	-	7	1	-	12
PPP	1	-	1	-	-	2
Partai Hanura	-	-	1	-	-	1
Partai Demokrat	-	-	1	-	-	1
<b>Jumlah/Total</b>	<b>21</b>	<b>-</b>	<b>25</b>	<b>3</b>	<b>1</b>	<b>50</b>

Sumber/ Source: Sekretariat DPRD Kabupaten Malang / Secretariat of Malang Regency Regional Board of People's Representative

**Tabel  
Table 2.2.3**

**Anggota DPRD Masa Jabatan 2020-2024 Menurut Komisi dan Jenis Kelamin di Kabupaten Malang, 2021**  
*Member of Parliament at Regional Level Period 2020-2024 by Commission and Sex in Malang Regency, 2021*

<b>Komisi Commission</b>	<b>Laki-laki Male</b>	<b>Perempuan Female</b>	<b>Jumlah Total</b>
<b>(1)</b>	<b>(2)</b>	<b>(3)</b>	<b>(4)</b>
Pimpinan	4	-	4
Komisi I / <i>Commission I</i>	8	4	12
Komisi II / <i>Commission II</i>	8	3	11
Komisi III / <i>Commission III</i>	11	-	11
Komisi IV / <i>Commission IV</i>	8	4	12
<b>Jumlah/Total</b>	<b>39</b>	<b>11</b>	<b>50</b>

Sumber/ Source: Sekretariat DPRD Kabupaten Malang / *Secretariat of Malang Regency Regional Board of People's Representative*

**Tabel 2.2.4** Banyaknya Keputusan DPRD Menurut Jenis Keputusan di Kabupaten Malang, 2017 - 2021  
**Number of Parliament Decisions by Type of Decision in Malang Regency, 2017 - 2021**

Jenis Keputusan Type of Decree	2017	2018	2019	2020	2021
(1)	(2)	(3)	(4)	(5)	(6)
Keputusan DPRD / Assembly Decree	64	46	40	29	33
Keputusan Pimpinan DPRD / Parliament Decree	9	10	4	8	8
Rapat-rapat / Meetings	470	341	212	-	-
Lainnya / Other	-	-	-	-	-
<b>Jumlah/Total</b>	<b>543</b>	<b>397</b>	<b>256</b>	<b>37</b>	<b>41</b>

Sumber/ Source: Sekretariat DPRD Kabupaten Malang / Secretariat of Malang Regency Regional Board of People's Representative

**Tabel 2.2.5**  
**Table**

**Banyaknya Pemilih dan Surat Suara Pemilu Bupati dan Wakil Bupati di Kabupaten Malang, 2020**  
**Number of Elector and Ballot General election of Regent and Vice Regent in Malang Regency, 2020**

Kecamatan Subdistrict	Hak Pilih/Suffrage			Surat Suara/Ballot		
	Digunakan Used	Tdk Digunakan Not Used	TPS Lain Others	Rusak Damage	Tdk Dipakai Not Used	Dipakai Wearred
(1)	(2)	(3)	(4)	(5)	(6)	(7)
010 Donomulyo	31 668	23 463	54	46	24 555	31 722
020 Kalipare	30 665	23 628	99	19	25 059	30 764
030 Pagak	23 623	16 940	41	39	17 741	23 664
040 Bantur	34 215	26 277	171	54	28 065	34 386
050 Gedangan	27 327	18 243	112	49	19 058	27 439
060 Sumbermanjing Wetan	45 796	31 706	212	110	33 362	46 008
070 Dampit	57 699	41 100	169	124	42 935	57 868
080 Tirtoyudo	34 337	17 892	220	22	18 826	34 557
090 Ampelgading	25 984	20 621	38	10	21 625	26 022
100 Poncokusumo	47 506	27 531	87	133	29 208	47 593
110 Wajak	39 433	26 579	217	12	28 393	39 650
120 Turen	53 362	39 542	156	292	41 412	53 518
130 Bululawang	33 700	19 140	334	55	20 731	34 034
140 Gondanglegi	40 065	24 445	315	49	25 521	40 380
150 Pagelaran	33 142	23 084	49	29	24 296	33 191
160 Kepanjen	45 670	37 859	225	108	39 330	45 895
170 Sumberpucung	24 756	19 372	135	34	20 232	24 891
180 Kromengan	18 995	13 960	70	24	14 629	19 065
190 Ngajum	26 403	14 138	224	198	14 956	26 627
200 Wonosari	22 376	13 599	50	50	14 956	22 426
210 Wagir	41 930	22 330	107	35	24 118	42 037
220 Pakisaji	40 988	25 437	133	265	26 633	41 121
230 Tajinan	27 201	15 194	156	8	16 171	27 357
240 Tumpang	36 946	23 020	112	5	24 634	37 058
250 Pakis	60 847	43 180	337	40	45 515	61 184
260 Jabung	35 423	20 211	137	4	21 845	35 560
270 Lawang	47 310	33 507	165	17	34 858	47 475
280 Singosari	70 662	54 964	357	82	57 965	71 019
290 Karangploso	35 419	22 089	454	17	23 230	35 873
300 Dau	29 259	20 834	102	6	22 332	29 361
310 Pujon	38 296	12 741	181	32	14 037	38 477
320 Ngantang	31 802	13 735	66	3	14 825	31 868
330 Kasembon	16 647	7 795	50	108	8 246	16 697
<b>Kabupaten Malang</b>	<b>1 209 452</b>	<b>794 156</b>	<b>5 335</b>	<b>2 079</b>	<b>839 299</b>	<b>1 214 787</b>

Sumber/ Source: Komisi Pemilihan Umum Kabupaten Malang / General Election Commissions of Malang Regency

**Tabel 2.2.6** Banyaknya Peraturan dan Keputusan Daerah Menurut Jenis Keputusan di Kabupaten Malang, 2017 - 2021  
**Number of Regional Regulations and Decisions by Type of Decision in Malang Regency, 2017 - 2021**

Jenis Keputusan Type of Decree	2017	2018 <sup>1</sup>	2019	2020	2021 <sup>2</sup>
(1)	(2)	(3)	(4)	(5)	(6)
Peraturan Daerah / Local Rule	14	17	11	8	6
Peraturan Bupati / Regent Rule	83	123	236	227	174
Keputusan Bupati / Regent Decision	853	1 036	2 217	702	841
<b>Jumlah/Total</b>	<b>950</b>	<b>1 176</b>	<b>2 464</b>	<b>937</b>	<b>1 021</b>

Catatan/Note: 1. Angka perbaikan 2. Sudah tanda tangan Bupati

Sumber/ Source: Bagian Hukum Sekretariat Daerah Kabupaten Malang / Legal Division of the Regional Secretariat of Malang Regency

## 2.3 SUMBER DAYA MANUSIA HUMAN RESOURCES

**Tabel 2.3.1** Jumlah Pegawai Negeri Sipil Menurut Jabatan dan Jenis Kelamin di Kabupaten Malang, Desember 2020 dan Desember 2021  
*Number of Civil Servants by Occupation and Sex in Malang Regency, December 2020 dan December 2021*

Jabatan <i>Occupation</i>	2020		Jumlah <i>Total</i>
	Laki-laki <i>Male</i>	Perempuan <i>Female</i>	
(1)	(2)	(3)	(4)
<b>Fungsional Tertentu</b> <i>Specific Functional</i>	3 038	5 580	8 618
<b>Fungsional Umum</b> <i>Staf General Functional</i>	1 450	537	1 987
<b>Struktural/Structural</b>	644	437	1 081
Eselon V/5 <sup>th</sup> Echelon	-	-	-
Eselon IV/4 <sup>th</sup> Echelon	447	364	811
Eselon III/3 <sup>rd</sup> Echelon	167	68	235
Eselon II/2 <sup>nd</sup> Echelon	30	5	35
Eselon I/1 <sup>st</sup> Echelon	-	-	-
<b>Jumlah/Total</b>	<b>5 132</b>	<b>6 554</b>	<b>11 686</b>

Sumber/ Source: Badan Kepegawaian Dan Pengembangan Sumber Daya Manusia Kabupaten Malang/Personnel and Human Resources Development Agency of Malang Regency

Lanjutan Tabel/Continued Table 2.3.1

Jabatan Occupation	2021		
	Laki-laki Male	Perempuan Female	Jumlah Total
(1)	(5)	(6)	(7)
<b>Fungsional Tertentu</b> <i>Specific Functional</i>	2 521	4 842	7 363
<b>Fungsional Umum</b> <i>Staf General Functional</i>	1 483	804	2 287
<b>Struktural/Structural</b>	664	464	1 128
Eselon V/5 <sup>th</sup> Echelon	-	-	-
Eselon IV/4 <sup>th</sup> Echelon	457	380	837
Eselon III/3 <sup>rd</sup> Echelon	180	79	259
Eselon II/2 <sup>nd</sup> Echelon	27	5	32
Eselon I/1 <sup>st</sup> Echelon	-	-	-
<b>Jumlah/Total</b>	<b>4 668</b>	<b>6 110</b>	<b>10 778</b>

Sumber/ Source: Badan Kepegawaian Dan Pengembangan Sumber Daya Manusia Kabupaten Malang/Personnel and Human Resources Development Agency of Malang Regency

**Tabel**  
**Table** 2.3.2

**Jumlah Pegawai Negeri Sipil Menurut Tingkat Pendidikan dan Jenis Kelamin di Kabupaten Malang, Desember 2020 dan Desember 2021**  
**Number of Civil Servants by Educational Level and Sex in Malang Regency, December 2020 and December 2021**

Tingkat Pendidikan <i>Educational Level</i>	2020		
	Laki-laki <i>Male</i>	Perempuan <i>Female</i>	Jumlah <i>Total</i>
(1)	(2)	(3)	(4)
Sampai dengan SD <i>Up to Primary School</i>	92	1	93
SMP/Sederajat <i>General Vocational Junior High School</i>	157	5	162
SMA/Sederajat <i>General/Vocational Senior High School</i>	1 028	397	1 425
Diploma I / Akta I <i>Diploma I / Akta I</i>	8	14	22
Diploma II / Akta II <i>Diploma II / Akta II</i>	103	114	217
Diploma III/Akta III/Sarjana Muda <i>Diploma III/Akta III/Bachelor</i>	259	976	1 235
Diploma IV <i>Diploma IV</i>	42	61	103
S1/S1	2 993	4 606	7 599
S2/S2	441	378	819
S3/S3	9	2	11
<b>Jumlah/Total</b>	<b>5 132</b>	<b>6 554</b>	<b>11 686</b>

Sumber/ Source: Badan Kepegawaian Dan Pengembangan Sumber Daya Manusia Kabupaten Malang/Personnel and Human Resources Development Agency of Malang Regency



Lanjutan Tabel/Continued Table 2.3.2

Tingkat Pendidikan <i>Educational Level</i>	2021		
	Laki-laki <i>Male</i>	Perempuan <i>Female</i>	Jumlah <i>Total</i>
(1)	(5)	(6)	(7)
Sampai dengan SD <i>Up to Primary School</i>	90	9	99
SMP/Sederajat <i>General Vocational Junior High School</i>	137	6	143
SMA/Sederajat <i>General/Vocational Senior High School</i>	1 011	393	1 404
Diploma I / Akta I <i>Diploma I / Akta I</i>	9	53	62
Diploma II / Akta II <i>Diploma II / Akta II</i>	114	174	288
Diploma III/Akta III/Sarjana Muda <i>Diploma III/Akta III/Bachelor</i>	253	958	1 211
Diploma IV <i>Diploma IV</i>	43	48	91
S1 / S1	2 630	4 143	6 773
S2 / S2	375	323	698
S3 / S3	6	3	9
<b>Jumlah/Total</b>	<b>4 668</b>	<b>6 110</b>	<b>10 778</b>

Sumber/ Source: Badan Kepegawaian Dan Pengembangan Sumber Daya Manusia Kabupaten Malang/Personnel and Human Resources Development Agency of Malang Regency

**Tabel**  
**Table** 2.3.3

**Jumlah Pegawai Negeri Sipil Menurut Tingkat Kepangkatan dan Jenis Kelamin di Kabupaten Malang, Desember 2020 dan Desember 2021**  
*Number of Civil Servants by Hierarchy and Sex in Malang Regency, December 2020 and December 2021*

Pangkat/Golongan/Ruang <i>Hierarchy</i>	2020		
	Laki-laki <i>Male</i>	Perempuan <i>Female</i>	Jumlah <i>Total</i>
(1)	(2)	(3)	(4)
1. I/A (Juru Muda)	1	-	1
2. I/B (Juru Muda Tingkat I)	-	-	-
3. I/C (Juru)	22	-	22
4. I/D (Juru Tingkat I)	119	1	120
<b>Golongan I/Range I</b>	<b>142</b>	<b>1</b>	<b>143</b>
5. II/A (Pengatur Muda)	86	11	97
6. II/B (Pengatur Muda Tingkat I)	268	93	361
7. II/C (Pengatur)	402	465	867
8. II/D (Pengatur Tingkat I)	312	192	504
<b>Golongan II/Range II</b>	<b>1 068</b>	<b>761</b>	<b>1 829</b>
9. III/A (Penata Muda)	756	1 362	2 118
10. III/B (Penata Muda Tingkat I)	566	1 015	1 581
11. III/C (Penata)	397	562	959
12. III/D (Penata Tingkat I)	601	804	1 405
<b>Golongan III/Range III</b>	<b>2 320</b>	<b>3 743</b>	<b>6 063</b>
13. IV/A (Pembina)	552	587	1 139
14. IV/B (Pembina Tingkat I)	991	1 431	2 422
15. IV/C (Pembina Utama Muda)	55	29	84
16. IV/D (Pembina Utama Madya)	4	2	6
17. IV/E (Pembina Utama)	-	-	-
<b>Golongan IV/Range IV</b>	<b>1 602</b>	<b>2 049</b>	<b>3 651</b>
<b>Jumlah/Total</b>	<b>5 132</b>	<b>6 554</b>	<b>11 686</b>

Sumber/ Source: Badan Kepegawaian Dan Pengembangan Sumber Daya Manusia Kabupaten Malang/Personnel and Human Resources Development Agency of Malang Regency

Lanjutan Tabel/*Continued Table 2.3.3*

Pangkat/Golongan/Ruang <i>Hierarchy</i>	2021		
	Laki-laki <i>Male</i>	Perempuan <i>Female</i>	Jumlah <i>Total</i>
	(5)	(6)	(7)
1. I/A (Juru Muda)	1	-	1
2. I/B (Juru Muda Tingkat I)	1	-	1
3. I/C (Juru)	30	-	30
4. I/D (Juru Tingkat I)	116	2	118
<b>Golongan I/Range I</b>	<b>148</b>	<b>2</b>	<b>150</b>
5. II/A (Pengatur Muda)	93	15	108
6. II/B (Pengatur Muda Tingkat I)	261	91	352
7. II/C (Pengatur)	401	501	902
8. II/D (Pengatur Tingkat I)	273	202	475
<b>Golongan II/Range II</b>	<b>1 028</b>	<b>809</b>	<b>1 837</b>
9. III/A (Penata Muda)	802	1 453	2 255
10. III/B (Penata Muda Tingkat I)	491	870	1 361
11. III/C (Penata)	381	598	979
12. III/D (Penata Tingkat I)	527	696	1 223
<b>Golongan III/Range III</b>	<b>2 201</b>	<b>3 617</b>	<b>5 818</b>
13. IV/A (Pembina)	485	537	1 022
14. IV/B (Pembina Tingkat I)	761	1 124	1 885
15. IV/C (Pembina Utama Muda)	41	19	60
16. IV/D (Pembina Utama Madya)	4	2	6
17. IV/E (Pembina Utama)	-	-	-
<b>Golongan IV/Range IV</b>	<b>1 291</b>	<b>1 682</b>	<b>2 973</b>
<b>Jumlah/Total</b>	<b>4 668</b>	<b>6 110</b>	<b>10 778</b>

Sumber/ *Source*: Badan Kepegawaian Dan Pengembangan Sumber Daya Manusia Kabupaten Malang/*Personnel and Human Resources Development Agency of Malang Regency*

**Tabel**  
**Table** 2.3.4

**Jumlah Pegawai Negeri Sipil Menurut Agama dan Jenis Kelamin di Kabupaten Malang, Desember 2020 dan Desember 2021**  
**Number of Civil Servants by Religion and Sex in Malang Regency, December 2020 and December 2021**

Agama Religion	2020		
	Laki-laki Male	Perempuan Female	Jumlah Total
(1)	(2)	(3)	(4)
Islam / <i>Islam</i>	4 805	6 120	10 925
Kristen / <i>Christian</i>	245	326	571
Katolik / <i>Catholic</i>	63	86	149
Hindu / <i>Hindu</i>	17	21	38
Budha / <i>Buddha</i>	2	1	3
<b>Jumlah/Total</b>	<b>5 132</b>	<b>6 554</b>	<b>11 686</b>

Sumber/ Source: Badan Kepegawaian Dan Pengembangan Sumber Daya Manusia Kabupaten Malang/Personnel and Human Resources Development Agency of Malang Regency

Lanjutan Tabel/*Continued Table 2.3.4*

Agama <i>Religion</i>	2021		
	Laki-laki <i>Male</i>	Perempuan <i>Female</i>	Jumlah <i>Total</i>
(1)	(5)	(6)	(7)
Islam / <i>Islam</i>	4 373	5 725	10 098
Kristen / <i>Christian</i>	220	285	505
Katolik / <i>Catholic</i>	56	79	135
Hindu / <i>Hindu</i>	17	20	37
Budha / <i>Buddha</i>	2	1	3
<b>Jumlah/Total</b>	<b>4 668</b>	<b>6 110</b>	<b>10 778</b>

Sumber/ *Source*: Badan Kepegawaian Dan Pengembangan Sumber Daya Manusia Kabupaten Malang/*Personnel and Human Resources Development Agency of Malang Regency*

**Tabel 2.3.5**  
**Table**

**Jumlah Pegawai Negeri Sipil Menurut Instansi dan Jabatan di Kabupaten Malang, Desember 2021**  
**Number of Civil Servants by Institution and Position in Malang Regency, December 2021**

Instansi <i>Institution</i>	Jabatan Fungsional Tertentu <i>Specific Functional</i>	Jabatan Pelaksana <i>Functional General</i>	Jabatan Struktural <i>Structural</i>	Jumlah Total
(1)	(2)	(3)	(4)	(5)
<b>1. SEKRETARIAT DAERAH/ REGIONAL SECRETARIAT</b>	11	76	55	142
1. Sekretaris Daerah/ <i>Regional Secretary</i>	-	-	1	1
2. Staf Ahli Bupati/ <i>Expert staff of Head</i>				
i. Staf Ahli Bupati Bidang Pemerintahan, Hukum dan Politik / <i>Governance Administration, Law and Politic Section</i>	-	-	1	1
ii. Staf Ahli Bupati Bidang Perekonomian, Keuangan dan Pembangunan / <i>Economy, Finance and Program Planning Section</i>	-	-	1	1
iii. Staf Ahli Bupati Bidang Kemasyarakatan dan Sumber Daya Manusia / <i>Society and Human Resources Section</i>	-	-	1	1
3. Asisten / <i>Assistant</i>				
i. Administrasi Umum / <i>Administration</i>	-	-	1	1
ii. Perekonomian dan Pembangunan/ <i>Economy and Program Planning</i>	-	-	1	1
iii. Pemerintahan dan Kesejahteraan Rakyat/ <i>Governance and People's Welfare</i>	-	-	1	1

Lanjutan Tabel/Continued Table 2.3.5

Instansi <i>Institution</i>	Jabatan Fungsional Tertentu <i>Specific Functional</i>	Jabatan Pelaksana Fungsional <i>General</i>	Jabatan Struktural <i>Structural</i>	Jumlah <i>Total</i>
(1)	(2)	(3)	(4)	(5)
4. Bagian / Section				
i. Umum Sekretariat Daerah / <i>General Regional Secretariat</i>	2	32	4	38
ii. Administrasi Tata Pemerintahan Setda / <i>Government System Administration Regional Secretariat</i>	-	8	4	12
iii. Hukum Setda/ <i>Law Regional Secretariat</i>	-	8	4	12
iv. Administrasi Sumberdaya Alam Setda/ <i>Natural Resources Administration Regional Secretariat</i>	-	3	4	7
v. Administrasi Perekonomian Setda/ <i>Economy Administration Regional Secretariat</i>	-	3	4	7
vi. Administrasi Kerjasama Setda/ <i>Cooperation Administration Regional Secretariat</i>	-	4	4	8
vii. Pengadaan Barang/Jasa/ <i>Development Regional Secretariat</i>	9	3	4	16
viii. Hubungan Masyarakat dan Protokol Setda/ <i>Public Relations and Protocol Regional Secretariat</i>	-	2	4	6
ix. Tata Usaha Setda/ <i>Administration Regional Secretariat</i>	-	1	-	1
x. Organisasi Setda/ <i>Organization Regional Secretariat</i>	-	3	4	7

Lanjutan Tabel/*Continued Table 2.3.5*

<b>Instansi Institution</b>	<b>Jabatan Fungsional Tertentu Specific Functional</b>	<b>Jabatan Pelaksana Functional General</b>	<b>Jabatan Struktural Structural</b>	<b>Jumlah Total</b>
(1)	(2)	(3)	(4)	(5)
x. Administrasi Kesejahteraan Rakyat Setda (termasuk bina mental)/ <i>Administration of the People's Welfare Regional Secretariat (including mental development)</i>	-	6	4	10
xii. Perencanaan dan Keuangan/ <i>Planning and Finance</i>	-	3	4	7
xiii. Administrasi Pembangunan / <i>Development Administration</i>	-	-	4	4
<b>2. INSPEKTORAT / INSPECTORATE</b>	26	18	11	55
<b>Sekretariat DPRD Malang / Secretariat of Malang Regency Regional Board of People's Representative</b>	-	18	15	33
<b>4. Satuan Polisi Pamong Praja dan Perlindungan Masyarakat / The Civil Service Police Unit and Public Protection</b>	6	27	19	52
<b>5. RUMAH SAKIT UMUM DAERAH (RSUD) / REGIONAL GENERAL HOSPITAL</b>	330	141	38	509
i. RSUD Kanjuruhan Keparnten	263	129	26	418
ii. RSUD Lawang	67	12	12	91
<b>6. DINAS / OFFICE</b>	6 977	1 638	561	9 176
i. Dinas Pendidikan / <i>Education Office</i>	5 928	587	21	6 536
ii. Dinas Kesehatan / <i>Health Office</i>	937	224	26	1 187
iii. Dinas Perumahan, Kawasan Pemukiman dan Cipta Karya / <i>Housing, Settlement Area and Human Settlements Office</i>	7	35	17	59



Lanjutan Tabel/*Continued Table 2.3.5*

<b>Instansi <i>Institution</i></b>	<b>Jabatan Fungsional Tertentu <i>Specific Functional</i></b>	<b>Jabatan Pelaksana Fungsional <i>General</i></b>	<b>Jabatan Struktural <i>Structural</i></b>	<b>Jumlah <i>Total</i></b>
(1)	(2)	(3)	(4)	(5)
iv. Dinas Koperasi dan Usaha Mikro / <i>Cooperatives and Micro Enterprise Office</i>	1	5	22	28
v. Dinas Tenaga Kerja / <i>Labor Office</i>	-	7	21	28
vi. Dinas Perhubungan / <i>Transportation Office</i>	2	75	35	112
vii. Dinas Pariwisata dan Kebudayaan / <i>Tourism and Culture Office</i>	-	6	20	26
viii. Dinas Pertanahan / <i>Land Office</i>	-	12	12	24
ix. Dinas Tanaman Pangan, Hortikultura dan Perkebunan / <i>Food Crop, Horticulture and Plantation Office</i>	81	38	25	144
x. Dinas Peternakan dan Kesehatan Hewan / <i>Livestock and Animal Health Office</i>	6	15	26	47
xi. Dinas Perindustrian dan Perdagangan / <i>Industry and Trade Office</i>	7	139	20	166
xii. Dinas Pemuda dan Olah Raga / <i>Youth and Sports Office</i>	-	22	17	39
xiii. Dinas Kependudukan dan Pencatatan Sipil / <i>Population and Civil Registration Office</i>	2	19	18	39
xiv. Dinas Pekerjaan Umum Bina Marga / <i>Public Works for Highways Office</i>	-	158	32	190

Lanjutan Tabel/*Continued Table 2.3.5*

	<b>Instansi <i>Institution</i></b>	<b>Jabatan Fungsional Tertentu <i>Specific Functional</i></b>	<b>Jabatan Pelaksana Fungsional <i>General Functional</i></b>	<b>Jabatan Struktural <i>Structural</i></b>	<b>Jumlah <i>Total</i></b>
	(1)	(2)	(3)	(4)	(5)
xv.	Dinas Pekerjaan Umum Sumber Daya Air / <i>Public Works for Water Resources Office</i>	-	92	34	126
xvi.	Dinas Komunikasi dan Informatika / <i>Communication and Informatics Office</i>	-	8	21	29
xvii.	Dinas Pemberdayaan Masyarakat dan Desa / <i>Community and Village Empowerment Office</i>	-	12	20	32
xviii.	Dinas Pemberdayaan Perempuan dan Perlindungan Anak / <i>Women Empowerment and Child Protection Office</i>	-	5	16	21
xix.	Dinas Ketahanan Pangan / <i>Food Security Office</i>	1	9	21	31
xx.	Dinas Lingkungan Hidup / <i>Environmental Office</i>	-	125	28	153
xxi.	Dinas Pengendalian Penduduk dan Keluarga Berencana / <i>Population Control and Family Planning Office</i>	-	5	21	26
xxii.	Dinas Penanaman Modal dan Pelayanan Terpadu Satu Pintu / <i>Investment and One Door Integrated Service Office</i>	-	11	21	32
xxiii.	Dinas Perpustakaan dan Kearsipan / <i>Library and Archives Office</i>	5	7	21	33

Lanjutan Tabel/Continued Table 2.3.5

Instansi <i>Institution</i>	Jabatan Fungsional Tertentu <i>Specific Functional</i>	Jabatan Pelaksana Fungsional <i>General</i>	Jabatan Struktural <i>Structural</i>	Jumlah <i>Total</i>
(1)	(2)	(3)	(4)	(5)
xxiv. Dinas Perikanan / <i>Fishery Office</i>	-	10	25	35
xxv. Dinas Sosial / <i>Social Affairs Office</i>	-	12	21	33
<b>7. BADAN / AGENCY</b>	9	113	148	270
i. Badan Perencanaan Pembangunan Daerah / <i>Regional Development Planning Agency</i>	1	15	21	37
ii. Badan Kepegawaian dan Pengembangan Sumber Daya Manusia / <i>Regional Personnel Agency</i>	2	38	21	61
iii. Badan Penelitian dan Pengembangan Daerah / <i>Regional Research and Development Agency</i>	2	4	23	29
iv. Badan Keuangan dan Aset Daerah / <i>Regional Financial and Asset Management Agency</i>	2	13	21	36
v. Badan Pendapatan Daerah / <i>Regional Revenue Agency</i>	2	32	34	68
vi. Badan Kesatuan Bangsa dan Politik / <i>National Unity and Politics Agency</i>	-	4	16	20
vii. Badan Penanggulangan Bencana Daerah / <i>Regional Disaster Management Agency</i>	-	7	12	19
<b>8. KECAMATAN / SUB DISTRICT</b>	-	253	242	495
010 Donomulyo	-	4	8	12
020 Kalipare	-	6	8	14
030 Pagak	-	5	8	13
040 Bantur	-	5	5	10

Lanjutan Tabel/*Continued Table 2.3.5*

<b>Instansi Institution</b>	<b>Jabatan Fungsional Tertentu Specific Functional</b>	<b>Jabatan Pelaksana Functional General</b>	<b>Jabatan Struktural Structural</b>	<b>Jumlah Total</b>
(1)	(2)	(3)	(4)	(5)
050 Gedangan	-	4	7	11
060 Sumbermanjing Wetan	-	6	6	12
070 Dampit	-	6	5	11
080 Tirtoyudo	-	8	5	13
090 Ampelgading	-	8	8	16
100 Poncokusumo	-	9	8	17
110 Wajak	-	3	6	9
120 Turen	-	4	9	13
130 Bululawang	-	6	7	13
140 Gondanglegi	-	9	8	17
150 Pagelaran	-	7	7	14
160 Kepanjen	-	17	8	25
170 Sumberpucung	-	6	7	13
180 Kromengan	-	4	9	13
190 Ngajum	-	8	7	15
200 Wonosari	-	12	7	19
210 Wagir	-	11	8	19
220 Pakisaji	-	8	8	16
230 Tajinan	-	6	8	14
240 Tumpang	-	9	6	15
250 Pakis	-	8	9	17
260 Jabung	-	14	9	23
270 Lawang	-	5	8	13
280 Singosari	-	21	8	29
290 Karangploso	-	6	8	14
300 Dau	-	9	7	16
310 Pujon	-	9	7	16
320 Ngantang	-	5	6	11
330 Kasembon	-	5	7	12

Lanjutan Tabel/Continued Table 2.3.5

Instansi <i>Institution</i>	Jabatan Fungsional Tertentu <i>Specific Functional</i>	Jabatan Pelaksana Fungsional <i>General Functional</i>	Jabatan Struktural <i>Structural</i>	Jumlah <i>Total</i>
(1)	(2)	(3)	(4)	(5)
<b>9. KELURAHAN / URBAN VILLAGE</b>	-	6	40	46
i. Kelurahan Ardirejo Kec. Kapanjen / <i>Ardirejo Urban Village, Kapanjen Sub District</i>	-	-	4	4
ii. Kelurahan Candirenggo Kec. Singosari / <i>Candirenggo Urban Village, Singosari Sub District</i>	-	-	2	2
iii. Kelurahan Cepokomulyo Kec. Kapanjen / <i>Cepokomulyo Urban Village, Kapanjen Sub District</i>	-	-	2	2
iv. Kelurahan Dampit Kec. Dampit / <i>Dampit Urban Village, Dampit Sub District</i>	-	-	2	2
v. Kelurahan Kalirejo Kec. Lawang / <i>Kalirejo Urban Village, Lawang Sub District</i>	-	1	3	4
vi. Kelurahan Kapanjen Kec. Kapanjen / <i>Kapanjen Urban Village, Kapanjen Sub District</i>	-	-	4	4
vii. Kelurahan Lawang Kec. Lawang / <i>Lawang Urban Village, Lawang Sub District</i>	-	1	2	3
viii. Kelurahan Losari Kec. Singosari / <i>Losari Urban Village, Singosari Sub District</i>	-	-	4	4

Lanjutan Tabel/*Continued Table 2.3.5*

Instansi <i>Institution</i>		Jabatan Fungsional Tertentu <i>Specific Functional</i>	Jabatan Pelaksana Fungsional <i>General Functional</i>	Jabatan Struktural <i>Structural</i>	Jumlah <i>Total</i>
(1)		(2)	(3)	(4)	(5)
ix.	Kelurahan Pagentan Kec. Singosari / <i>Pagentan Urban Village, Singosari Sub District</i>	-	-	4	4
x.	Kelurahan Panarukan Kec. Kepanjen / <i>Panarukan Urban Village, Kepanjen Sub District</i>	-	-	5	5
xi.	Kelurahan Sedayu Kec. Turen / <i>Sedayu Urban Village, Turen Sub District</i>	-	2	5	7
xii.	Kelurahan Turen Kec. Turen / <i>Turen Urban Village, Turen Sub District</i>	-	2	3	5
10	<b>DIPERBANTUKAN DI BADAN NARKOTIKA NASIONAL / ASSISTED IN THE NATIONAL NARCOTICS AGENCY</b>	-	-	-	-
<b>Kabupaten Malang</b>		<b>7 359</b>	<b>2 290</b>	<b>1 129</b>	<b>10 778</b>

Sumber/ *Source*: Badan Kepegawaian Dan Pengembangan Sumber Daya Manusia Kabupaten Malang/*Personnel and Human Resources Development Agency of Malang Regency*

**Tabel 2.3.6**  
**Table**

**Jumlah Pegawai Negeri Sipil Kelompok Profesi dan Jenis Kelamin di Kabupaten Malang, Desember 2020 dan Desember 2021**

*Number of Civil Servants by Professional Group and Sex in Malang Regency, December 2020 and December 2021*

Kelompok Profesi <i>Professional Group</i>	2020			2021		
	Laki-laki <i>Male</i>	Perempuan <i>Female</i>	Jumlah <i>Total</i>	Laki-laki <i>Male</i>	Perempuan <i>Female</i>	Jumlah <i>Total</i>
(1)	(2)	(3)	(4)	(5)	(6)	(7)
<b>1. KESEHATAN / HEALTH</b>				<b>278</b>	<b>1 105</b>	<b>1 383</b>
1. Apoteker / <i>Pharmacist</i>	11	38	49	11	37	48
2. Asisten Apoteker / <i>Pharmacist Assistant</i>	6	57	63	6	57	63
3. Bidan / <i>Midwife</i>	-	561	561	-	529	529
4. Dokter / <i>Doctor</i>	35	52	87	33	56	89
5. Dokter Gigi / <i>Dentist</i>	14	33	47	13	31	44
6. Dokter Spesialis Anak / <i>Pediatrician</i>	-	1	1	-	1	1
7. Dokter Spesialis Syaraf / <i>Neurologist</i>	1	-	1	1	-	1
8. Dokter Spesialis THT / <i>otolaringologis</i>	1	-	1	1	-	1
9. Dokter Sub Spesialis Obstetri dan Ginekologi <i>/ Obstetrician and Gynaecology Sub Specialist</i>	1	-	1	1	-	1
10. Entomolog Kesehatan / <i>Health Entomologist</i>	1	-	1	1	-	1
11. Epidemiolog Kesehatan / <i>Health Epidemiologist</i>	-	1	1	-	1	1

Lanjutan Tabel/*Continued Table 2.3.6*

Kelompok Profesi <i>Professional Group</i>	2020			2021		
	Laki-laki <i>Male</i>	Perempuan <i>Female</i>	Jumlah <i>Total</i>	Laki-laki <i>Male</i>	Perempuan <i>Female</i>	Jumlah <i>Total</i>
(1)	(2)	(3)	(4)	(5)	(6)	(7)
12. Fisioterapis / <i>Physiotherapist</i>	1	1	2	1	1	2
13. Nutrisionis / <i>Nutritionist</i>	7	41	48	7	41	48
14. Pengawas Farmasi dan Makanan / <i>Pharmaceutical and Food Supervisor</i>	-	-	-	-	-	-
15. Penyuluh Kesehatan Masyarakat / <i>Public Health Counselor</i>	2	9	11	2	9	11
16. Perawat / <i>Nurse</i>	190	277	467	190	277	467
17. Perawat Gigi / <i>Dental Nurse</i>	8	15	23	8	15	23
18. Perekam Medis / <i>Medical Recorder</i>	-	11	11	-	11	11
19. Pranata Laboratorium Kesehatan / <i>Health Laboratory Institution</i>	12	37	49	12	37	49
20. Psikologi Klinis / <i>Clinical Psychology</i>	1	-	1	1	-	1
21. Radiografer / <i>Radiographer</i>	2	6	8	2	6	8
22. Sanitarian / <i>Sanitarian</i>	7	22	29	7	22	29
23. Teknisi Elektromedis / <i>Electromedical Technician</i>	4	1	5	4	1	5



Lanjutan Tabel/Continued Table 2.3.6

Kelompok Profesi <i>Professional Group</i>	2020			2021		
	Laki-laki <i>Male</i>	Perempuan <i>Female</i>	Jumlah <i>Total</i>	Laki-laki <i>Male</i>	Perempuan <i>Female</i>	Jumlah <i>Total</i>
(1)	(2)	(3)	(4)	(5)	(6)	(7)
<b>2. PENDIDIKAN / EDUCATION</b>				2 576	4 070	4 990
1. Guru TK / <i>Kindergarten Teacher</i>	-	28	28	-	28	28
2. Guru SD / <i>Elementary School Teacher</i>	1 780	3 072	4 852	1 780	3 072	4 852
3. Guru SMP / <i>Junior High School Teacher</i>	722	934	1 656	722	934	1 656
4. Pamong Belajar / <i>Tutor Learning</i>	5	4	9	5	4	9
5. Pengawas Sekolah / <i>School Supervisor</i>	39	21	60	39	21	60
6. Penilik / <i>Overseer</i>	30	11	41	30	11	41
<b>3. STRATEGIS / STRATEGIC</b>				2 211	1 079	3 290
1. Analis Kepegawaian / <i>Personnel Analyst</i>	-	8	8	-	8	8
2. Analis Ketahanan Pangan / <i>Food Security Analyst</i>	1	-	1	1	-	1
3. Arsiparis / <i>Archivist</i>	6	15	21	6	15	21
4. Auditor / <i>Auditor</i>	10	17	27	10	17	27

Lanjutan Tabel/*Continued Table 2.3.6*

Kelompok Profesi <i>Professional Group</i>	2020			2021		
	Laki-laki <i>Male</i>	Perempuan <i>Female</i>	Jumlah <i>Total</i>	Laki-laki <i>Male</i>	Perempuan <i>Female</i>	Jumlah <i>Total</i>
(1)	(2)	(3)	(4)	(5)	(6)	(7)
5. Auditor Kepegawaian / <i>Personnel Auditor</i>	-	-	-	-	-	-
6. Inspektur Ketenagalistrikan / <i>Electricity Inspector</i>	-	-	-	-	-	-
7. Medik Veteriner / <i>Veterinary Medical</i>	1	-	1	1	-	1
8. Pejabat Struktural / <i>Structural Officials</i>	643	437	1080	643	437	1080
9. Penata Ruang / <i>Space Manager</i>	3	-	3	3	-	3
10. Penera / <i>Penera</i>	6	-	6	6	-	6
11. Penerjemah / <i>Translator</i>	-	1	1	-	1	1
12. Pengamanan Persandian / <i>Coding Security</i>	-	-	-	-	-	-
13. Pengamat Tera / <i>Tera Observer</i>	1	-	1	1	-	1

Lanjutan Tabel/Continued Table 2.3.6

Kelompok Profesi <i>Professional Group</i>	2020			2021		
	Laki-laki <i>Male</i>	Perempuan <i>Female</i>	Jumlah <i>Total</i>	Laki-laki <i>Male</i>	Perempuan <i>Female</i>	Jumlah <i>Total</i>
(1)	(2)	(3)	(4)	(5)	(6)	(7)
14. Pengawas Penyelenggaraan Urusan Pemerintah / <i>Supervisor of the Administration of Government Affairs</i>	4	2	6	4	2	6
15. Pengawas Ketenagakerjaan / <i>Employment Supervisor</i>	-	-	-	-	-	-
16. Pengawas Perikanan / <i>Fishery Supervisor</i>	-	-	-	-	-	-
17. Pengendali Dampak Lingkungan / <i>Controlling Enviromental Impacts</i>	1	-	1	1	-	1
18. Pengendali Ekosistem Hutan / <i>Controlling Forest Ecosystems</i>	-	-	-	-	-	-
19. Penguji Kendaraan Bermotor / <i>Motor Vehicle Tester</i>	14	3	17	14	3	17
20. Penyelidik Bumi / <i>Earth Investigator</i>	1	-	1	1	-	1
21. Penyuluh Kehutanan / <i>Forestry Counselor</i>	-	-	-	-	-	-
22. Penyuluh Keluarga Berencana / <i>Family Planning Counselor</i>	-	-	-	-	-	-

Lanjutan Tabel/*Continued Table 2.3.6*

Kelompok Profesi <i>Professional Group</i>	2020			2021		
	Laki-laki <i>Male</i>	Perempuan <i>Female</i>	Jumlah <i>Total</i>	Laki-laki <i>Male</i>	Perempuan <i>Female</i>	Jumlah <i>Total</i>
(1)	(2)	(3)	(4)	(5)	(6)	(7)
23. Penyuluh Perikanan / <i>Fishery Counselor</i>	-	-	-	-	-	-
24. Penyuluh Pertanian / <i>Agriculture Counselor</i>	55	56	111	55	56	111
25. Perancang Peraturan Perundang-undangan / <i>Legislation Designer</i>	-	-	-	-	-	-
26. Perantara Hubungan Industrial / <i>Industrial Relations Intermediary</i>	-	-	-	-	-	-
27. Perencana / <i>Planner</i>	2	1	3	2	1	3
28. Pranata Hubungan Masyarakat / <i>Public Relations Institution</i>	-	-	-	-	-	-
29. Pranata Komputer / <i>Computer Institution</i>	11	1	12	11	1	12
30. Pustakawan / <i>Librarian</i>	2	1	3	2	1	3
31. Statistisi / <i>Statistics</i>	-	-	-	-	-	-
32. Tenaga Strategis / <i>Strategic Staff</i>	1 450	537	1 987	1 450	537	1 987

Sumber/ *Source*: Badan Kepegawaian Dan Pengembangan Sumber Daya Manusia Kabupaten Malang/*Personnel and Human Resources Development Agency of Malang Regency*

## 2.4 KEUANGAN PEMERINTAH GOVERNMENT FINANCE

**Tabel 2.4.1** Realisasi Pendapatan Pemerintah Kabupaten Malang Menurut Jenis Pendapatan (ribu rupiah), 2018–2021  
**Table 2.4.1** Actual Malang Regency Government Revenues by Kind of Revenues (thousand rupiahs), 2018–2021

Jenis Pendapatan/Kind of Revenues	2018	2019
(1)	(2)	(3)
<b>1. Pendapatan Asli Daerah (PAD)/Regional Revenue</b>	<b>585 290 988 835,99</b>	<b>623 808 877 784,41</b>
1.1 Pajak Daerah/Regional Tax	281 124 088 274,71	298 231 998 749,54
1.2 Retribusi Daerah/Regional Retribution	37 084 220 924,00	44 700 563 225,00
1.3 Pendapatan Hasil Pengelolaan Kekayaan Daerah yang Dipisahkan/Income From Segregated Regional Wealth Management	16 880 669 995,80	18 604 532 908,10
1.4 Lain-lain PAD yang Sah/Other Regional Revenue	250 202 009 641,48	262 271 782 901,77
<b>2. Pendapatan Transfer/Transfer Revenue</b>	<b>3 045 689 836 529,00</b>	<b>3 272 923 907 733,00</b>
2.1 Pendapatan Transfer Pemerintah Pusat/Central Government Transfer Revenue	2 753 533 058 143,00	2 935 333 234 298,00
2.2 Pendapatan Transfer Antar Daerah/Transfer Revenue Between Regions	292 156 778 386,00	337 590 673 435,00
<b>3. Lain-lain Pendapatan yang Sah/Other Revenue</b>	<b>193 409 960 000,00</b>	<b>208 926 363 567,00</b>
3.1 Pendapatan Hibah/Grant	15 000 000 000,00	33 455 603 567,00
3.2 Lain-Lain Pendapatan Sesuai Ketentuan Perundang-undangan/Miscellaneous Income In Accordance with The Provisions of The Law	178 409 960 000,00	175 470 760 000,00
<b>Jumlah/Total</b>	<b>3 824 390 785 364,99</b>	<b>4 105 659 149 084,41</b>

Lanjutan Tabel/*Continued Table 2.4.1*

Jenis Pendapatan/ <i>Kind of Revenues</i>	2020	2021 <sup>*)</sup>
(1)	(4)	(5)
<b>1. Pendapatan Asli Daerah (PAD)/<i>Regional Revenue</i></b>	<b>583 846 309 201,31</b>	<b>670 219 051 597,90</b>
1.1 Pajak Daerah/ <i>Regional Tax</i>	280 725 934 638,67	321 636 997 342,00
1.2 Retribusi Daerah/ <i>Regional Retribution</i>	23 195 929 714,00	32 025 394 927,00
1.3 Pendapatan Hasil Pengelolaan Kekayaan Daerah yang Dipisahkan/ <i>Income From Segregated Regional Wealth Management</i>	20 423 890 328,70	20 593 539 140,25
1.4 Lain-lain PAD yang Sah/ <i>Other Regional Revenue</i>	259 500 554 520,94	295 963 120 188,65
<b>2. Pendapatan Transfer/<i>Transfer Revenue</i></b>	<b>2 943 178 428 539,00</b>	<b>3 155 933 221 902,00</b>
2.1 Pendapatan Transfer Pemerintah Pusat/ <i>Central Government Transfer Revenue</i>	2 670 407 105 595,00	2 783 093 459 127,00
2.2 Pendapatan Transfer Antar Daerah/ <i>Transfer Revenue Between Regions</i>	272 771 322 944,00	372 839 762 775,00
<b>3. Lain-lain Pendapatan yang Sah/<i>Other Revenue</i></b>	<b>286 102 672 694,00</b>	<b>262 836 554 801,00</b>
3.1 Pendapatan Hibah/ <i>Grant</i>	37 620 802 694,00	46 617 596 860,00
3.2 Lain-Lain Pendapatan Sesuai Ketentuan Perundang-undangan/ <i>Miscellaneous Income In Accordance with The Provisions of The Law</i>	248 481 870 000,00	216 218 957 941,00
<b>Jumlah/<i>Total</i></b>	<b>3 813 127 410 434,31</b>	<b>4 088 988 828 300,90</b>

Catatan/Note: \*) Angka Sementara, Belum Audit / *Temporary Numbers, Un Audited*

Sumber/Source: Badan Keuangan dan Aset Daerah Kabupaten Malang / *Financial and Asset Board of Malang Regency*

**Tabel**  
**Table 2.4.2**

**Realisasi Belanja Pemerintah Kabupaten Malang Menurut Jenis Belanja (ribu rupiah), 2018–2021**  
**Actual Malang Regency Government Expenditures by Kind of Expenditures (thousand rupiahs), 2018–2021**

Jenis Pengeluaran <i>Kind of Expenditures</i>	2018	2019
(1)	(2)	(3)
<b>1. Belanja Operasi / <i>Operational Expenditures</i></b>	<b>2 403 965 454 332,04</b>	<b>2 678 755 535 310,91</b>
1.1 Belanja Pegawai/ <i>Personnel Expenditures</i>	1 518 596 969 208,34	1 577 805 389 172,60
1.2 Belanja Barang dan Jasa/ <i>Goods and Services Expenditures</i>	733 848 014 790,70	939 011 054 636,31
1.3 Belanja Hibah/ <i>Grant Expenditures</i>	125 450 170 334,00	120 645 203 502,00
1.4 Belanja Bantuan Sosial/ <i>Social Aid Expenditures</i>	26 070 300 000,00	41 293 888 000,00
<b>2. Belanja Modal/<i>Capital Expenditures</i></b>	<b>718 439 018 703,30</b>	<b>808 653 391 279,27</b>
2.1 Belanja Modal Tanah / <i>Soil Capital Expenditures</i>	13 837 942 290,00	29 570 490 831,00
2.2 Belanja Modal Peralatan dan Mesin / <i>Equipment and Machinery Capital Expenditures</i>	77 658 678 501,66	163 922 180 293,00
2.3 Belanja Modal Gedung dan Bangunan / <i>Buildings and Buildings Capital Expenditures</i>	125 339 033 028,23	147 718 587 228,55
2.4 Belanja Modal Jalan, Irigasi, dan Jaringan / <i>Roads, Irrigation, and Networking Capital Expenditures</i>	487 608 582 022,13	413 906 484 299,03
2.5 Belanja Modal Aset Tetap Lainnya / <i>Other Fixed Assets Capital Expenditures</i>	13 994 782 861,28	16 491 616 040,69
2.6 Belanja Modal Aset Lainnya / <i>Other Assets Capital Expenditures</i>	-	-
2.7 Belanja Modal BLUD / <i>BLUD Capital Expenditures</i>	-	37 044 032 587,00
<b>3. Belanja Tak Terduga/<i>Unexpected Expenditures</i></b>	<b>1 429 043 750,00</b>	<b>1 362 692 000,00</b>
<b>4. Belanja Transfer / <i>Transfer Expenditures</i></b>	<b>524 684 415 525,50</b>	<b>600 632 046 772,00</b>
2.1 Belanja Bagi Hasil / <i>Soil Capital Expenditures</i>	24 048 457 725,50	25 351 347 172,00
2.2 Belanja Bantuan Keuangan / <i>Financial Aid Spending Expenditures</i>	500 635 957 800,00	575 280 699 600,00
<b>Jumlah/Total</b>	<b>3 648 517 932 310,84</b>	<b>4 089 403 665 362,18</b>

Lanjutan Tabel/Continued Table 2.4.2

Jenis Pengeluaran <i>Kind of Expenditures</i>	2020	2021 *)
(1)	(2)	(3)
<b>1. Belanja Operasi / <i>Operational Expenditures</i></b>	<b>2 588 950 942 558,60</b>	<b>2 778 982 110 116,97</b>
1.1 Belanja Pegawai/ <i>Personnel Expenditures</i>	1 499 426 002 619,60	1 459 327 297 525,94
1.2 Belanja Barang dan Jasa/ <i>Goods and Services Expenditures</i>	846 273 163 938,77	1 116 648 672 374,73
1.3 Belanja Hibah/ <i>Grant Expenditures</i>	196 905 206 000,00	133 348 083 216,30
1.4 Belanja Bantuan Sosial/ <i>Social Aid Expenditures</i>	46 346 570 000,00	69 658 057 000,00
<b>2. Belanja Modal/<i>Capital Expenditures</i></b>	<b>563 771 007 581,01</b>	<b>442 379 592 725,50</b>
2.1 Belanja Modal Tanah / <i>Soil Capital Expenditures</i>	39 915 044 287,00	6 081 914 991,00
2.2 Belanja Modal Peralatan dan Mesin / <i>Equipment and Machinery Capital Expenditures</i>	125 376 356 027,59	149 253 009 583,26
2.3 Belanja Modal Gedung dan Bangunan / <i>Buildings and Buildings Capital Expenditures</i>	49 851 307 875,27	54 181 145 874,00
2.4 Belanja Modal Jalan, Irigasi, dan Jaringan / <i>Roads, Irrigation, and Networking Capital Expenditures</i>	293 175 011 794,52	204 993 355 002,00
2.5 Belanja Modal Aset Tetap Lainnya / <i>Other Fixed Assets Capital Expenditures</i>	47 201 394 885,81	27 529 642 875,24
2.6 Belanja Modal Aset Lainnya / <i>Other Assets Capital Expenditures</i>	-	340 524 400,00
2.7 Belanja Modal BLUD / <i>BLUD Capital Expenditures</i>	8 251 892 710,82	-
<b>3. Belanja Tak Terduga/ <i>Unexpected Expenditures</i></b>	<b>160 055 716 175,92</b>	<b>40 609 723 479,00</b>
<b>4. Belanja Transfer / <i>Transfer Expenditures</i></b>	<b>591 575 311 586,50</b>	<b>609 790 778 453,00</b>
2.1 Belanja Bagi Hasil / <i>Soil Capital Expenditures</i>	16 921 821 574,50	27 068 233 218,00
2.2 Belanja Bantuan Keuangan / <i>Financial Aid Spending Expenditures</i>	574 653 490 012,00	582 722 545 235,00
<b>Jumlah/Total</b>	<b>3 904 352 977 902,03</b>	<b>3 871 762 204 774,47</b>

Catatan/Note: \*) Angka Sementara, Belum Audit / *Temporary Numbers, Un Audited*

Sumber/Source: Badan Keuangan dan Aset Daerah Kabupaten Malang / *Financial and Asset Board of Malang Regency*



**Tabel 2.4.3** Realisasi Pendapatan dan Belanja Daerah Pemerintah Kabupaten Malang Tahun Anggaran 2021 (ribu rupiah)  
**Table 2.4.3** Realizations of Revenues and Expenditures of Malang Regency of 2021 Fiscal Year (thousand rupiahs)

Jenis Pendapatan / Pengeluaran Type of Revenues / Expenditure	Anggaran Budgets	Realisasi Realization
(1)	(2)	(3)
<b>A. Pendapatan / Revenue</b>	<b>3 968 097 682 828,00</b>	<b>4 088 988 828 300,90</b>
<b>1. Pendapatan Asli Daerah (PAD)/Regional Revenue</b>	<b>741 747 683 247,00</b>	<b>670 219 051 597,90</b>
1.1 Pajak Daerah/Regional Tax	312 640 185 062,00	321 636 997 342,00
1.2 Retribusi Daerah/Regional Retribution	34 604 571 750,00	32 025 394 927,00
1.3 Pendapatan Hasil Pengelolaan Kekayaan Daerah yang Dipisahkan/Income From Segregated Regional Wealth Management	20 068 612 020,00	20 593 539 140,25
1.4 Lain-lain PAD yang Sah/Other Regional Revenue	374 434 314 415,00	295 963 120 188,65
<b>2. Pendapatan Transfer/Transfer Revenue</b>	<b>3 023 556 099 581,00</b>	<b>3 155 933 221 902,00</b>
2.1 Pendapatan Transfer Pemerintah Pusat/Central Government Transfer Revenue	2 784 595 053 164,00	2 783 093 459 127,00
2.2 Pendapatan Transfer Antar Daerah/Transfer Revenue Between Regions	238 961 046 417,00	372 839 762 775,00
<b>3. Lain-lain Pendapatan yang Sah/Other Revenue</b>	<b>202 793 900 000,00</b>	<b>262 836 554 801,00</b>
3.1 Pendapatan Hibah/Grant	9 000 000 000,00	46 617 596 860,00
3.2 Lain-Lain Pendapatan Sesuai Ketentuan Perundang-undangan/Miscellaneous Income In Accordance with The Provisions of The Law	193 793 900 000,00	216 218 957 941,00

Lanjutan Tabel/Continued Table 2.4.3

Jenis Pendapatan / Pengeluaran <i>Type of Revenues / Expenditure</i>	Anggaran <i>Budgets</i>	Realisasi <i>Realization</i>
(1)	(2)	(3)
<b>B. Belanja / Expenditures</b>	<b>4 294 060 435 297,00</b>	<b>3 871 762 204 774,47</b>
<b>1. Belanja Operasi / Operational Expenditures</b>	<b>3 149 044 883 300,00</b>	<b>2 778 982 110 116,97</b>
1.1 Belanja Pegawai/Personnel Expenditures	1 607 342 564 854,00	1 459 327 297 525,94
1.2 Belanja Barang dan Jasa/Goods and Services Expenditures	1 327 406 293 436,00	1 116 648 672 374,73
1.3 Belanja Hibah/Grant Expenditures	142 384 555 010,00	133 348 083 216,30
1.4 Belanja Bantuan Sosial/Social Aid Expenditures	71 911 470 000,00	69 658 057 000,00
<b>2. Belanja Modal/Capital Expenditures</b>	<b>478 381 038 438,00</b>	<b>442 379 592 725,50</b>
2.1 Belanja Modal Tanah / Soil Capital Expenditures	6 796 308 754,00	6 081 914 991,00
2.2 Belanja Modal Peralatan dan Mesin / Equipment and Machinery Capital Expenditures	147 838 616 718,00	149 253 009 583,26
2.3 Belanja Modal Gedung dan Bangunan / Buildings and Buildings Capital Expenditures	58 936 066 698,00	54 181 145 874,00
2.4 Belanja Modal Jalan, Irigasi, dan Jaringan / Roads, Irrigation, and Networking Capital Expenditures	235 214 736 882,00	204 993 355 002,00
2.5 Belanja Modal Aset Tetap Lainnya / Other Fixed Assets Capital Expenditures	29 178 309 386,00	27 529 642 875,24
2.6 Belanja Modal Aset Lainnya / Other Assets Capital Expenditures	417 000 000,00	340 524 400,00
<b>3. Belanja Tak Terduga/ Unexpected Expenditures</b>	<b>56 636 738 053,00</b>	<b>40 609 723 479,00</b>
<b>4. Belanja Transfer / Transfer Expenditures</b>	<b>609 997 775 506,00</b>	<b>609 790 778 453,00</b>
2.1 Belanja Bagi Hasil / Soil Capital Expenditures	27 275 200 271,00	27 068 233 218,00
2.2 Belanja Bantuan Keuangan / Financial Aid Spending Expenditures	582 722 575 235,00	582 722 545 235,00

Catatan/Note: Angka Sementara, Belum Audit / Temporary Numbers, Un Audited

Sumber/Source: Badan Keuangan dan Aset Daerah Kabupaten Malang / Financial and Asset Board of Malang Regency

Lanjutan Tabel/*Continued Table 2.4.3*

<b>Jenis Pendapatan / Pengeluaran</b> <i>Type of Revenues / Expenditure</i>	<b>Anggaran</b> <i>Budgets</i>	<b>Realisasi</b> <i>Realization</i>
(1)	(4)	(5)
<b>C. Pembiayaan / Cost (SURPLUS/DEFISIT)</b>	<b>(325 962 752 469,00)</b>	<b>217 226 623 526,43</b>
<b>1. Penerimaan Pembiayaan Daerah</b>	<b>356 019 991 988,00</b>	<b>356 019 991 988,70</b>
1.1 Penggunaan Sisa Lebih Perhitungan Anggaran (SILPA)	356 019 991 988,00	356 019 991 988,70
1.2 Pencairan Dana Cadangan	-	-
1.3 Hasil Penjualan Kekayaan Daerah yang dipisahkan	-	-
1.4 Penerimaan Pinjaman Daerah	-	-
1.5 Penerimaan Kembali Pemberian Pinjaman Daerah	-	-
<b>2. Pengeluaran Pembiayaan Daerah</b>	<b>30 057 239 519,00</b>	<b>30 057 239 519,00</b>
2.1 Pembentukan Dana Cadangan	-	-
2.2 Penyertaan Modal (Investasi) Pem Daerah	29 057 239 519,00	29 057 239 519,00
2.3 Pembayaran Pokok Hutang	1 000 000 000,00	1 000 000 000,00
2.4 Pemberian Pinjaman Daerah	-	-
<b>3. Pembiayaan Neto</b>	<b>325 962 752 469,00</b>	<b>325 962 752 469,70</b>
<b>D. Sisa Lebih/Kurang Pembiayaan Anggaran Tahun Berkenaan (SILPA)</b>	<b>-</b>	<b>543 189 375 995,13</b>

Catatan/Note: Angka Sementara, Belum Audit / *Temporary Numbers, Un Audited*

Sumber/Source: Badan Keuangan dan Aset Daerah Kabupaten Malang / *Financial and Asset Board of Malang Regency*

**Tabel**  
**Table 2.4.4**

**Rencana dan Realisasi Pendapatan Asli Daerah Sektor Pajak Daerah Kabupaten Malang Tahun Anggaran 2021 (ribu rupiah)**  
**Target and Realizations of Indigenous Local Revenue From Local Taxes Sector, 2021 (thousand rupiahs)**

<b>Jenis Pajak</b> <i>Type of Taxes</i>	<b>Anggaran</b> <i>Budgets</i>	<b>Realisasi</b> <i>Realization</i>
(1)	(2)	(3)
Pajak Hotel	4 200 000 000	2 078 620 700
Pajak Restoran	8 009 600 000	9 728 406 468
Pajak Hiburan	8 200 030 000	3 516 779 512
Pajak Reklame	5 003 587 000	5 096 063 671
Pajak Penerangan Jalan	79 100 000 000	82 667 368 409
Pajak Parkir	1 260 000 000	1 292 437 514
Pajak Air Tanah	2 100 000 000	2 202 153 082
Pajak Mineral Bukan Logam dan Batuan	400 000 000	567 514 200
Pajak Bumi dan Bangunan, Perdesaan, dan Perkotaan (PBBP2)	91 000 000 000	84 175 316 373
Bea Perolehan Hak Atas Tanah dan Bangunan (BPHTB)	113 366 968 062	130 312 337 413
<b>Jumlah/Total</b>	<b>312 640 185 062</b>	<b>321 636 997 342</b>

Catatan/Note: Angka Sementara, Belum Audit / *Temporary Numbers, Un Audited*

Sumber/Source: Badan Keuangan dan Aset Daerah Kabupaten Malang / *Financial and Asset Board of Malang Regency*

**Tabel 2.4.5** Rencana dan Realisasi Pendapatan Asli Daerah Sektor Retribusi Daerah Kabupaten Malang Tahun Anggaran 2021 (ribu rupiah)  
*Target and Realizations of Indigenous Local Revenue From Local Redistribution Sector, 2021 (thousand rupiahs)*

Jenis Pendapatan <i>Type of Revenue</i>	Anggaran <i>Budgets</i>	Realisasi <i>Realization</i>
(1)	(2)	(3)
<b>A. Retribusi Jasa Umum</b>	<b>19 571 425 800</b>	<b>19 909 835 690</b>
Retribusi Pelayanan Kesehatan	294 918 250	830 592 000
Retribusi Pelayanan Persampahan/Kebersihan	2 200 000 000	3 433 773 400
Retribusi Pelayanan Pemakaman dan Pengabuan Mayat	450 000 000	582 521 630
Retribusi Pelayanan Parkir di Tepi Jalan	2 847 665 400	1 961 546 000
Retribusi Pelayanan Pasar	7 597 045 700	7 641 994 900
Retribusi Pengujian Kendaraan Bermotor	3 869 182 500	3 327 920 000
Retribusi Pelayanan Tera/Tera Ulang	400 368 200	457 817 400
Retribusi Pengawasan dan Pengendalian Menara	1 912 245 750	1 673 670 360
<b>B. Retribusi Jasa Usaha</b>	<b>8 711 651 000</b>	<b>6 816 715 499</b>
Retribusi Pemakaian Kekayaan Daerah	245 484 600	214 195 985
Retribusi Tempat Pelelangan	3 313 069 400	4 026 973 839
Retribusi Terminal	290 000 000	409 595 272
Retribusi Tempat Khusus Parkir	812 097 000	859 951 000
Retribusi Rumah Potong Hewan	405 000 000	246 132 000
Retribusi Tempat Rekreasi dan Olahraga	3 646 000 000	1 023 867 403
<b>C. Retribusi Izin Mendirikan Bangunan</b>	<b>6 321 494 950</b>	<b>5 298 843 738</b>
Retribusi Izin Mendirikan Bangunan	6 250 284 950	5 249 007 338
Retribusi Izin Trayek untuk Menyediakan Pelayanan	20 000 000	12 886 000
Retribusi Perpanjangan Izin Mempekerjakan Tenaga Kerja	51 210 000	36 950 400
<b>Jumlah/Total</b>	<b>34 604 571 750</b>	<b>32 025 394 927</b>

Catatan/Note: Angka Sementara, Belum Audit / *Temporary Numbers, Un Audited*

Sumber/Source: Badan Keuangan dan Aset Daerah Kabupaten Malang / *Financial and Asset Board of Malang Regency*

**Tabel**  
**Table** 2.4.6

**Rencana dan Realisasi PAD Sektor Hasil Pengelolaan Kekayaan Daerah dan Lain-Lain PAD yang Sah Kabupaten Malang Tahun Anggaran 2021 (ribu rupiah)**  
**Target and Realizations of Indigenous Local Revenue From Provit Sharing of Local Government Enterprises Sector and Other Legitimate PAD, 2021 (thousand rupiahs)**

Jenis Pendapatan Type of Revenue	Anggaran Budgets	Realisasi Realization
(1)	(2)	(3)
<b>A. Hasil Pengelolaan Kekayaan Daerah yang Dipisahkan</b>	<b>20 068 612 020,00</b>	<b>20 593 539 140,25</b>
Bagian Laba yang Dibagikan kepada Pemerintah Daerah (Dividen) atas Penyertaan Modal pada BUMD	20 068 612 020,00	20 593 539 140,25
<b>B. Lain - Lain PAD yang Sah</b>	<b>374 434 314 415,00</b>	<b>295 963 120 189,65</b>
Hasil Penjualan BMD yang Tidak Dipisahkan	308 132 750,00	833 348 996,00
Hasil Pemanfaatan BMD yang Tidak Dipisahkan	2 731 573 750,00	4 069 235 815,00
Jasa Giro	39 326 550 715,00	12 417 913 848,77
Penerimaan atas Tuntutan Ganti Kerugian Keuangan Daerah	-	11 188 167,66
Pendapatan Denda atas Keterlambatan Pelaksanaan Pekerjaan	-	423 118 987,77
Hasil Eksekusi atas Jaminan atas Pengadaan Barang/Jasa	-	<b>179 519 595,09</b>
Pendapatan Denda Pajak Daerah	-	578 609 773,00
Pendapatan Denda Retribusi Daerah	397 960 000,00	496 813 100,00
Pendapatan dari Pengembalian	-	5 612 499 384,53
Pendapatan BLUD	331 670 097 200,00	271 274 865 525,83
Pendapatan Denda atas Pelanggaran Peraturan Daerah	-	66 007 000,00
<b>Jumlah/Total</b>	<b>394 502 926 435,00</b>	<b>316 556 659 329,90</b>

Catatan/Note: Angka Sementara, Belum Audit / Temporary Numbers, Un Audited

Sumber/Source: Badan Keuangan dan Aset Daerah Kabupaten Malang / Financial and Asset Board of Malang Regency

## 2.5 KEPALA DESA VILLAGE LEADER

**Tabel 2.5.1** Banyaknya Kepala Desa Menurut Kecamatan dan Jenis Kelamin di Kabupaten Malang, 2021  
*Number of Village Leader by Sub District and Sex in Malang Regency, 2021*

Kecamatan Subdistrict	Laki-laki Male	Perempuan Female	Jumlah Total
(1)	(2)	(3)	(4)
010 Donomulyo	8	2	10
020 Kalipare	9	-	9
030 Pagak	6	2	8
040 Bantur	9	1	10
050 Gedangan	8	-	8
060 Sumbermanjing Wetan	14	1	15
070 Dampit	11	-	11
080 Tirtoyudo	13	-	13
090 Ampelgading	13	-	13
100 Pongoksumo	16	1	17
110 Wajak	12	1	13
120 Turen	13	2	15
130 Bululawang	14	-	14
140 Gondanglegi	14	-	14
150 Pagelaran	9	1	10
160 Kepanjen	14	-	14
170 Sumberpucung	6	1	7
180 Kromengan	7	-	7
190 Ngajum	7	2	9
200 Wonosari	5	3	8
210 Wagir	12	-	12
220 Pakisaji	10	2	12
230 Tajinan	11	1	12
240 Tumpang	12	3	15
250 Pakis	15	-	15
260 Jabung	14	1	15
270 Lawang	7	3	10
280 Singosari	13	1	14
290 Karangploso	9	-	9
300 Dau	10	-	10
310 Pujon	9	1	10
320 Ngantang	13	-	13
330 Kasembon	6	-	6
<b>Kabupaten Malang</b>	<b>349</b>	<b>29</b>	<b>378</b>

Sumber / Source: Dinas Pemberdayaan Masyarakat dan Desa Kabupaten Malang/Community dan Village Empowerment Office of Malang Regency

**Tabel**  
**Table** 2.5.2

**Banyaknya Kepala Desa Menurut Kecamatan dan Golongan Umur di Kabupaten Malang, 2021**  
**Number of Village Leader by Sub District and Age in Malang Regency, 2021**

Kecamatan Subdistrict	<= 34	35-39	40-44	45-49	50-54	55-59	60+	Jumlah Total
(1)	(2)	(3)	(4)	(5)	(6)	(7)	(8)	(9)
010 Donomulyo	-	1	1	1	2	4	1	10
020 Kalipare	-	-	-	1	6	2	-	9
030 Pagak	-	-	-	3	2	3	-	8
040 Bantur	1	-	-	3	2	2	2	10
050 Gedangan	-	2	-	4	-	2	-	8
060 Sumbermanjing Wetan	1	1	2	3	3	3	2	15
070 Dampit	-	-	-	3	4	-	4	11
080 Tirtoyudo	-	1	1	2	5	3	1	13
090 Ampelgading	-	-	1	4	6	2	-	13
100 Poncokusumo	-	-	3	5	5	3	1	17
110 Wajak	1	1	1	5	3	2	-	13
120 Turen	-	-	-	8	4	3	-	15
130 Bululawang	-	-	1	4	1	5	3	14
140 Gondanglegi	1	3	1	1	4	3	1	4
150 Pagelaran	1	-	-	2	2	2	3	10
160 Kepanjen	-	-	3	4	4	2	1	14
170 Sumberpucung	-	1	-	-	1	3	2	7
180 Kromengan	-	-	-	-	3	3	1	7
190 Ngajum	-	1	-	2	4	2	-	9
200 Wonosari	-	-	1	3	-	3	1	8
210 Wagir	-	3	-	3	4	2	-	12
220 Pakisaji	-	-	-	1	4	4	3	12
230 Tajinan	-	-	4	3	2	2	1	12
240 Tumpang	-	3	-	6	4	-	2	15
250 Pakis	-	-	1	3	4	5	2	15
260 Jabung	-	2	1	5	4	3	-	15
270 Lawang	-	-	2	2	4	1	1	10
280 Singosari	-	1	2	3	2	5	1	14
290 Karangploso	-	-	2	2	-	2	3	9
300 Dau	-	-	-	4	4	2	-	10
310 Pujon	-	-	2	6	1	-	1	10
320 Ngantang	-	-	1	3	2	4	3	13
330 Kasembon	-	-	-	1	3	1	1	6
<b>Kabupaten Malang</b>	<b>5</b>	<b>20</b>	<b>30</b>	<b>100</b>	<b>99</b>	<b>83</b>	<b>41</b>	<b>378</b>

Sumber / Source: Dinas Pemberdayaan Masyarakat dan Desa Kabupaten Malang/Community dan Village Empowerment Office of Malang Regency



**Tabel 2.5.3**  
**Table**

**Banyaknya Kepala Desa Menurut Kecamatan dan Tingkat Pendidikan di Kabupaten Malang, 2021**  
**Number of Village Leader by Sub District and Education Level in Malang Regency, 2021**

Kecamatan Subdistrict	SMP Junior High School	SMU Senior High School	Akademi Academy	Univ. Univ.	Jumlah Total
(1)	(2)	(3)	(4)	(5)	(6)
010 Donomulyo	1	8	-	1	10
020 Kalipare	1	3	-	5	9
030 Pagak	-	5	-	3	8
040 Bantur	-	8	-	2	10
050 Gedangan	1	6	-	1	8
060 Sumbermanjing Wetan	1	9	-	5	15
070 Dampit	5	4	-	2	11
080 Tirtoyudo	-	8	-	5	13
090 Ampelgading	1	11	-	1	13
100 Poncokusumo	-	9	-	8	17
110 Wajak	1	6	1	5	13
120 Turen	-	8	1	6	15
130 Bululawang	-	9	-	5	14
140 Gondanglegi	-	9	1	4	14
150 Pagelaran	-	10	-	-	10
160 Kepanjen	1	8	1	4	14
170 Sumberpucung	1	2	1	3	7
180 Kromengan	-	6	-	1	7
190 Ngajum	-	7	-	2	9
200 Wonosari	-	2	-	6	8
210 Wagir	1	5	-	6	12
220 Pakisaji	-	10	-	2	12
230 Tajinan	-	8	-	4	12
240 Tumpang	-	10	1	4	15
250 Pakis	1	7	-	7	15
260 Jabung	-	11	-	4	15
270 Lawang	-	5	-	5	10
280 Singosari	-	9	-	5	14
290 Karangploso	-	8	-	1	9
300 Dau	-	8	-	2	10
310 Pujon	-	5	-	5	10
320 Ngantang	1	8	-	4	13
330 Kasembon	-	4	-	2	6
<b>Kabupaten Malang</b>	<b>16</b>	<b>236</b>	<b>6</b>	<b>120</b>	<b>378</b>

Sumber / Source: Dinas Pemberdayaan Masyarakat dan Desa Kabupaten Malang/Community dan Village Empowerment Office of Malang Regency

## 2.6 APARATUR SIPIL NEGARA INSTANSI VERTIKAL CIVIL SERVANT OF CENTRAL GOVERNMENT

**Tabel 2.6.1** Jumlah ASN di Instansi Vertikal Menurut Instansi dan Golongan di Kabupaten Malang, 2021  
*Number of Civil Servant of Central Government Institution by Institution and Level in Malang Regency, 2021*

Instansi <i>Institution</i>	Golongan / <i>Level</i>				Honorar/ Kontrak <i>Honorary</i>	Jumlah <i>Total</i>
	I	II	III	IV		
(1)	(2)	(3)	(4)	(5)	(6)	(7)
Kementerian Agama / <i>Ministry of Religious Affairs</i>	3	58	625	154	483	1 323
Badan Pusat Statistik / <i>Central Bureau of Statistics</i>	-	5	30	7	6	48
Kejaksaan Negeri Kabupaten Malang / <i>State Attorney</i>	-	27	36	22	26	91
Pengadilan Agama / <i>Religion Court</i>	-	3	18	32	20	73
POLRES / <i>Police Resort</i>	8	959	131	9	25	1 132
Kantor Pelayanan Pajak Pratama Kepanjen / <i>Tax Office Primary Kepanjen</i>	-	26	49	7	23	105
Kantor Pelayanan Pajak Pratama Singosari / <i>Tax Office Primary Singosari</i>	-	32	43	5	23	103

Catatan / Note : -

Sumber / Source: Masing-masing instansi vertikal bersangkutan/*Related Central Government Institutions*

**Tabel**  
**Table** 2.6.2

**Jumlah ASN di Instansi Vertikal Menurut Instansi dan Jenis Kelamin di Kabupaten Malang, 2021**  
**Number of Civil Servant of Central Government Institution by Institution and Sex in Malang Regency, 2021**

Instansi <i>Institution</i>	ASN / <i>Civil Servant</i>		Honorer/Kontrak <i>Honorary</i>		Jumlah <i>Total</i>	
	Laki-laki <i>Male</i>	Perempuan <i>Female</i>	Laki-laki <i>Male</i>	Perempuan <i>Female</i>	Laki-laki <i>Male</i>	Perempuan <i>Female</i>
(1)	(2)	(3)	(4)	(5)	(6)	(7)
Kementerian Agama / <i>Ministry of Religious Affairs</i>	426	414	359	124	785	538
Badan Pusat Statistik / <i>Central Bureau of Statistics</i>	25	17	5	1	30	18
Kejaksaan Negeri Kabupaten Malang / <i>State Attorney</i>	43	22	11	15	54	37
Pengadilan Agama / <i>Religion Court</i>	32	21	16	4	48	25
POLRES / <i>Police Resort</i>	1 065	142	14	11	1 079	153
Kantor Pelayanan Pajak Pratama Kapanjen / <i>Tax Office Primary Kapanjen</i>	54	28	18	5	72	33
Kantor Pelayanan Pajak Pratama Singosari / <i>Tax Office Primary Singosari</i>	42	38	21	2	63	40

Catatan / Note : -

Sumber/ Source: Masing-masing instansi vertikal bersangkutan/Related Central Government Institutions

**Tabel**  
**Table 2.6.3**

**Jumlah ASN di Instansi Vertikal Menurut Instansi dan Tingkat Pendidikan di Kabupaten Malang, 2021**  
**Number of Civil Servant of Central Government Institution by Institution and Education Level in Malang Regency, 2021**

<b>Instansi Institution</b>	<b>&lt;= SMA</b>	<b>D-I</b>	<b>D-III</b>	<b>D-IV/S-1</b>	<b>S-2+</b>	<b>Jumlah Total</b>
(1)	(2)	(3)	(4)	(5)	(6)	(7)
Kementerian Agama / <i>Ministry of Religious Affairs</i>	76	5	681	73	5	840
Badan Pusat Statistik / <i>Central Bureau of Statistics</i>	10	1	2	14	15	42
Kejaksaan Negeri Kabupaten Malang / <i>State Attorney</i>	10	-	2	40	13	65
Pengadilan Agama / <i>Religion Court</i>	15	-	1	18	39	73
POLRES / <i>Police Resort</i>	912	-	9	269	17	1 207
Kantor Pelayanan Pajak Pratama Kepanjen / <i>Tax Office Primary Kepanjen</i>	7	19	13	36	7	82
Kantor Pelayanan Pajak Pratama Singosari / <i>Tax Office Primary Singosari</i>	4	24	13	30	9	80

Catatan / Note : -

Sumber/ Source: Masing-masing instansi vertikal bersangkutan/Related Central Government Institutions





## PENDUDUK DAN KETENAGAKERJAAN POPULATION AND EMPLOYMENT

### Ketenagakerjaan Kabupaten Malang 2021

**TPAK**  
68,49

**TPT**  
5,40

Pekerja berdasarkan  
Lapangan usaha



38,99%

Penduduk berumur 15 tahun keatas Kabupaten Malang yang bekerja berstatus buruh/ karyawan/ pegawai





**PENJELASAN TEKNIS**

**TECHNICAL NOTES**

- |   |   |
|---|---|
| <p>1. Sumber data kependudukan untuk tahun yang tidak dilaksanakan sensus penduduk, data kependudukan diperoleh dari hasil proyeksi penduduk. Proyeksi penduduk merupakan suatu perhitungan ilmiah yang didasarkan pada asumsi dari komponen-komponen perubahan penduduk, yaitu kelahiran, kematian, dan migrasi. Proyeksi Penduduk Sementara (Interim) Tahun 2020-2023 Level Provinsi dan Kabupaten/Kota (Pertengahan tahun/Juni).</p> | <p>1. <i>The source of demographic data for the periods where the population census is not conducted, population projection is done to estimate population during those years. The population projection is an estimate based on the demographic components, such as birth, death, and migration. Provisional Population Projection Results (Interim) Year 2020-2023 Provincial and Regency / City Level (mid year/June).</i></p> |
| <p>2. Penduduk Indonesia adalah semua orang yang berdomisili di wilayah teritorial Indonesia selama 6 bulan atau lebih dan atau mereka yang berdomisili kurang dari 6 bulan tetapi bertujuan menetap.</p>   | <p>2. <i>The population of Indonesia are all residents of the entire territory of Indonesia who have stayed for six months or longer, and those who intended to stay more than six months even though their length of stay is less than six months.</i></p>   |
| <p>3. Laju pertumbuhan penduduk adalah angka yang menunjukkan persentase pertambahan penduduk dalam jangka waktu tertentu.</p>  | <p>3. <i>The growth rate of population is the number that show percentage of population growth within a specified period.</i></p>   |
| <p>4. Kepadatan penduduk adalah rasio banyaknya penduduk per kilometer persegi.</p>   | <p>4. <i>Population density is ratio of population per square kilometer.</i></p>  |
| <p>5. Rasio jenis kelamin adalah perbandingan antara penduduk laki-laki dan penduduk perempuan pada suatu wilayah</p>   | <p>5. <i>Sex ratio is the ratio of males population to females population in a given area and time, usually expressed as the number of males</i></p>  |



dan waktu tertentu. Biasanya dinyatakan dengan banyaknya penduduk laki-laki untuk 100 penduduk perempuan.

*for every 100 females.*

6. Distribusi penduduk adalah pola persebaran penduduk di suatu wilayah, baik berdasarkan batas-batas geografis maupun berdasarkan batas-batas administrasi pemerintahan.

6. *Population distribution is the pattern of population distribution in an area, either by geographic boundaries or by government administrative boundaries.*

7. Komposisi penduduk adalah pola persebaran penduduk menurut karakteristiknya, contoh: penduduk menurut kelompok umur, penduduk menurut jenis kelamin

7. *Population composition is the pattern of population distribution by its characteristics, example: population by age group, population by sex*

8. Rumah tangga adalah seseorang atau sekelompok orang yang mendiami sebagian atau seluruh bangunan fisik/sensus dan biasanya tinggal bersama serta pengelolaan makan dari satu dapur. Yang dimaksud makan dari satu dapur adalah jika pengurusan kebutuhan sehari-harinya dikelola bersama-sama menjadi satu.

8. *Household is an individual or group of people living in a physical/census building unit or part of it and usually commit on a common provision for food and other essentials of living. Common provision for food means one organising daily needs for all of household members.*

9. Anggota rumah tangga adalah semua orang yang biasanya bertempat tinggal di suatu rumah tangga, baik yang berada di rumah pada waktu pencacahan maupun yang sementara tidak ada.

9. *Household member are those who usually lives in a household regardless of their location at the time of enumeration.*

10. Rata-rata anggota rumah tangga

10. *Average household size is the*

adalah angka yang menunjukkan rata-rata jumlah anggota rumah tangga per rumah tangga.

*average number of household members per household.*

- |  |   |
|--|---|
| <p>11. Istilah migrasi seumur hidup disebut bila provinsi tempat tinggal seseorang pada saat pencacahan berbeda dengan provinsi tempat lahirnya.</p>   | <p>11. <i>Lifetime migration terminology if someone's province of residence at the time of enumeration was different from his/her province of birthplace.</i></p>   |
| <p>12. Istilah migrasi risen disebut bila provinsi tempat tinggal seseorang pada saat pencacahan berbeda dengan provinsi tempat tinggalnya 5 tahun yang lalu.</p>  | <p>12. <i>Recent migration terminology if someone's province of residence at the time of enumeration was different from his/her province of residence 5 years ago.</i></p>  |
| <p>13. Penduduk usia kerja adalah penduduk yang berumur 15 tahun ke atas.</p>  | <p>13. <i>Working age population is persons of 15 years and over.</i></p>   |
| <p>14. Angkatan kerja adalah penduduk usia kerja (15 tahun ke atas) yang bekerja, punya pekerjaan namun sementara tidak bekerja, dan pengangguran.</p>   | <p>14. <i>Labor force or economically active are persons of 15 years and over, who in the previous week were working, temporarily absent from work but having jobs, and unemployment.</i></p>   |
| <p>15. Bekerja adalah kegiatan ekonomi yang dilakukan oleh seseorang dengan maksud memperoleh atau membantu memperoleh pendapatan atau keuntungan dan lamanya bekerja paling sedikit 1 jam secara terus menerus dalam seminggu yang lalu (termasuk pekerja keluarga tanpa upah yang membantu dalam suatu usaha/ kegiatan ekonomi).</p> | <p>15. <i>Working is economic activity conducted by a person and intended to earn income by doing work or helping to do work at least one hour continuously during the reference week (including unpaid family worker/s for any economic activity).</i></p> |
| <p>16. Jumlah jam kerja seluruhnya</p>   | <p>16. <i>Total working hours is the total</i></p>  |

adalah jumlah jam kerja yang digunakan untuk bekerja (tidak termasuk jam kerja istirahat resmi dan jam kerja yang digunakan untuk hal-hal di luar pekerjaan).

*hours spent by an employee to perform all jobs (excluding the time used for other activities which are not classified as work).*

17. Lapangan usaha adalah bidang kegiatan dari pekerjaan/tempat bekerja di mana seseorang bekerja. Klasifikasi lapangan usaha mengikuti Klasifikasi Baku Lapangan Usaha Indonesia (KBLI) dalam 1 digit.

17. *Industry is field of a person's activity or establishment. The classification of industries follows the Indonesia Standard Industrial Classification (KBLI) in one digit.*

18. Status pekerjaan adalah kedudukan seseorang dalam unit usaha/kegiatan dalam melakukan pekerjaan.

18. *Employment status is the status of a person at his place of work or establishment where he was employed.*

19. Berusaha sendiri tanpa dibantu orang lain adalah bekerja atau berusaha dengan menanggung risiko secara ekonomis, yaitu dengan tidak kembalinya ongkos produksi yang telah dikeluarkan dalam rangka usahanya tersebut, serta tidak menggunakan pekerja dibayar maupun pekerja tak dibayar, termasuk yang sifat pekerjaannya memerlukan teknologi atau keahlian khusus.

19. *Own-account worker is a person who works at his own risk without assisted by paid per mount worker or unpaid worker include technical job or skill job.*

20. Berusaha dibantu buruh tidak tetap/buruh tidak dibayar adalah bekerja atau berusaha atas risiko sendiri, dan menggunakan buruh/pekerja tak dibayar dan atau buruh/pekerja tidak tetap.

20. *Employer assisted by temporary workers/unpaid worker is a person who works at his own risk and assisted by temporary worker/unpaid worker.*

21. Berusaha dibantu buruh

21. *Employer assisted by permanent*

tetap/buruh dibayar adalah berusaha atas risiko sendiri dan mempekerjakan paling sedikit satu orang buruh/pekerja tetap yang dibayar.

*workers/paid workers is a person who does his business at her/his own risk at least one assisted by paid permanent worker.*

22. Buruh/karyawan/pegawai adalah seseorang yang bekerja pada orang lain atau instansi/kantor/ perusahaan secara tetap dengan menerima upah/gaji baik berupa uang maupun barang. Buruh yang tidak mempunyai majikan tetap, tidak digolongkan sebagai buruh/karyawan, tetapi sebagai pekerja bebas. Seseorang dianggap memiliki majikan tetap jika memiliki 1 (satu) majikan (orang/rumah tangga) yang sama dalam sebulan terakhir, khusus pada sektor bangunan batasannya tiga bulan. Apabila majikannya instansi/lembaga, boleh lebih dari satu.
22. *Employee is a person who work permanently for other people or institution/office/ company and gains some money/cash or goods as wage/salary. Labor who have no permanent employer is not categorized as a laborer/ worker/ employee but casual worker. A laborers in general is considered to have a permanent employer if he has the same employer during the past month, particularly for building construction sector is 3 months. If the employer is an institution, more than 1 (one) employer is allowed.*
23. Pekerja bebas adalah seseorang yang bekerja pada orang lain/majikan/institusi yang tidak tetap (lebih dari 1 majikan dalam sebulan terakhir) di usaha pertanian baik berupa usaha rumah tangga maupun bukan usaha rumah tangga, ataupun di nonpertanian atas dasar balas jasa dengan menerima upah atau imbalan baik berupa uang maupun barang, dan baik dengan sistem pembayaran harian maupun borongan
23. *Casual employee is a person who does not work permanently for other people/employer/ institution (more than 1 employer during the last 1 month) in agricultural sector, either home industry or not home industry, or in non-agricultural sector based on remuneration paid with money or goods, and based on daily or contact payment system.*

24. Pekerja tak dibayar adalah seseorang yang bekerja membantu usaha untuk memperoleh penghasilan/keuntungan yang dilakukan oleh salah seorang anggota rumah tangga atau bukan anggota rumah tangga tanpa mendapat upah/gaji baik berupa uang maupun barang.
24. *Unpaid worker is a person who intended to work without pay either with money or good, in an establishment run by other members of the family, relative or neighbour.*

<https://malangkab.bps.go.id>

**ULASAN**

Dalam perencanaan dan evaluasi pembangunan sangat dibutuhkan data mengenai kependudukan. Apalagi jika dikaitkan dengan dwifungsi penduduk dalam pembangunan, yaitu sebagai fungsi subjek dan fungsi objek. Fungsi subjek bermakna bahwa penduduk adalah pelaku pembangunan, dan fungsi objek bermakna bahwa penduduk menjadi target dan sasaran pembangunan yang dilakukan. Kedua fungsi tadi harus berjalan seiring dan sejalan secara intergral. Menurut Hasil Proyeksi Penduduk Sementara (Interim) Tahun 2020-2023 Level Provinsi dan Kabupaten/Kota (Pertengahan tahun/Juni), penduduk Kabupaten Malang tahun 2021 berjumlah 2.668.296 jiwa.

Sedangkan menurut proyeksi penduduk, berdasarkan komposisi umurnya maka penduduk Kabupaten Malang termasuk Penduduk Intermediate. Komposisi umur anak (0-14 tahun) sekitar 21,13 persen (dibawah 30 persen) dan umur tua (65+ tahun) sekitar 8,43 persen (dibawah 10 persen). Sedangkan jika dilihat menurut umur median (umur yang membagi penduduk menjadi dua bagian dengan jumlah yang sama) maka penduduk Kabupaten Malang tergolong menengah dengan umur median pada kelompok 30-34 tahun. Sementara usia median tua pada sekitar 35 tahun keatas dan median muda berusia di bawah 30 tahun.

**DESCRIPTION**

*In the development planning and evaluation, data of population are much needed. Moreover if it is related to the dual function of population in the development, as a subject function and object function of development. Subject function means that population is the actor of development, and object function means that population become the target and the goal of the development done. Both functions have to work in a line and parallel each other integrally. According to Provisional Population Projection Results (Interim) Year 2020-2023 Provincial and Regency / City Level (mid year/June), the population of Malang in 2021 amounted to 2,668,296 person.*

*According to population projections, based on the age composition, then the population of Malang Regency belonged to Intermediate Population. Age composition of child (0-14 years old) was about 21.13 percent (under 30 percent) and old-age (65+ years old) was about 8.43 percent (under 10 percent). While if it was looked from the median age sense (age which divides population become two parts with the same number), then the population of Malang Regency was classified to intermediate with median age at 30-34 years group. While the age of old median at approximately upper 35 years old and young median is under 30 years. With the productive age composition (15-64 years old) at*

Dengan komposisi umur produktif (15–64 tahun) sekitar 70,44 persen (lihat Tabel 3.1.2), maka sumber daya manusia Kabupaten Malang cukup potensial dalam mendukung pembangunan daerah.

Sex ratio Kabupaten Malang pada tahun 2021 sekitar 102 persen yang berarti penduduk laki-laki lebih banyak dibanding penduduk perempuan. Pada Tabel 3.1.1 diketahui bahwa sebagian besar kecamatan memiliki sex ratio lebih dari 100,00 persen, kecuali Kecamatan Bantur, Gondanglegi, Pagelaran dan Sumperpucung.

Salah satu masalah pemerintah, baik pusat maupun daerah adalah ketersediaan lapangan kerja bagi penduduknya. Ketersediaan lapangan kerja kerap tidak mencukupi kebutuhan. Berdasarkan data yang ada, pemberangkatan Tenaga Kerja Indonesia (TKI) ke luar negeri pada tahun 2021 mencapai 1.353 jiwa menurun dibanding tahun 2020. Negara tujuan yang paling banyak diminati adalah Hongkong yaitu sekitar 1.215 jiwa (89,8 persen), Singapura (68 jiwa), Taiwan (64 jiwa) dan sisanya TKI tujuan Saudi Arabia, Hungaria dan Jepang. Data per kecamatan bisa dicermati pada Tabel 3.2.11. Kasus TKI yang banyak terjadi pada tahun 2021 adalah meninggal yaitu sebanyak 6 kasus. (Tabel 3.2.12).

Sementara penempatan tenaga kerja yang terdaftar pada Kantor Dinas

*approximately 70.44 percent (see Table 3.1.2), then Malang Regency's human resources was potential enough in supporting regency development.*

*Sex ratio of Malang Regency at 2021 was about 102 percent which means man population was more than woman population. At table 3.1.1 is known that most of Sub District have sex ratio that more than 100.00 percent, except Bantur, Gondanglegi, Pagelaran and Sumperpucung Sub District.*

*One of the government problems, either central or decentralistic is the availability of job field for the population. The availability of job field often cannot fulfill the needs of population. Based on the data, the departing of Indonesian Labor (TKI) to the foreign country at 2021 reached 1.353 people and decreased compared than 2020 departing. The destination that was interested most was Hongkong which was about 1.215 people (89,8 percent) departing, Singapore (68 people), Taiwan (64 people) and others which was about departing is a destination TKI Saudi Arabia, Hungaria and Japan. Data per sub-district can be examined in table 3.2.11. Indonesian Labor cases that others at 2021 were 6 cases of dead (Table 3.2.12).*

*While the placement of workers registered at the Labor and*

Tenaga Kerja Menurut Program Kerja pada tahun 2021 sebanyak 1.340 jiwa di Antar Kerja Antar Negara (AKAN).

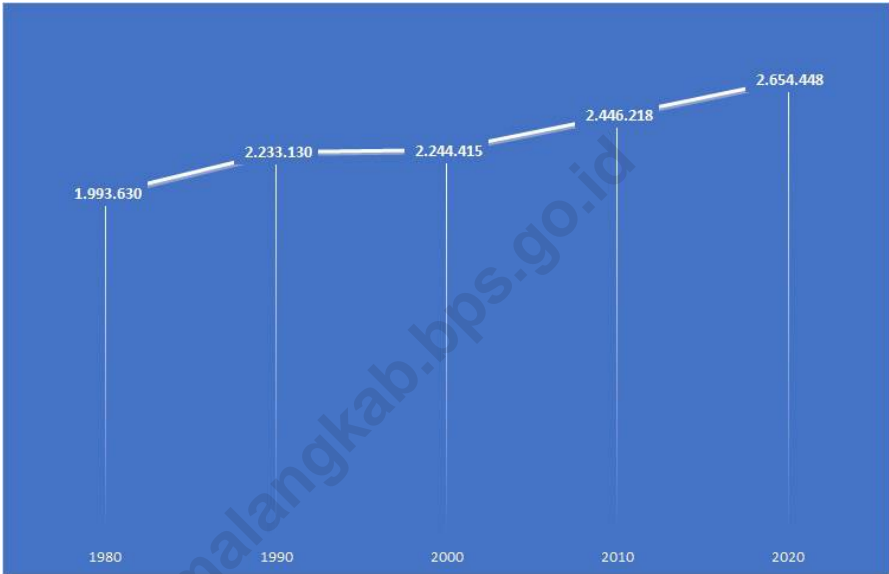
*Transmigration Service to the work program in 2021 as 1.340 people for AKAN.*

<https://malangkab.bps.go.id>



**Gambar** 3.1  
**Figures**

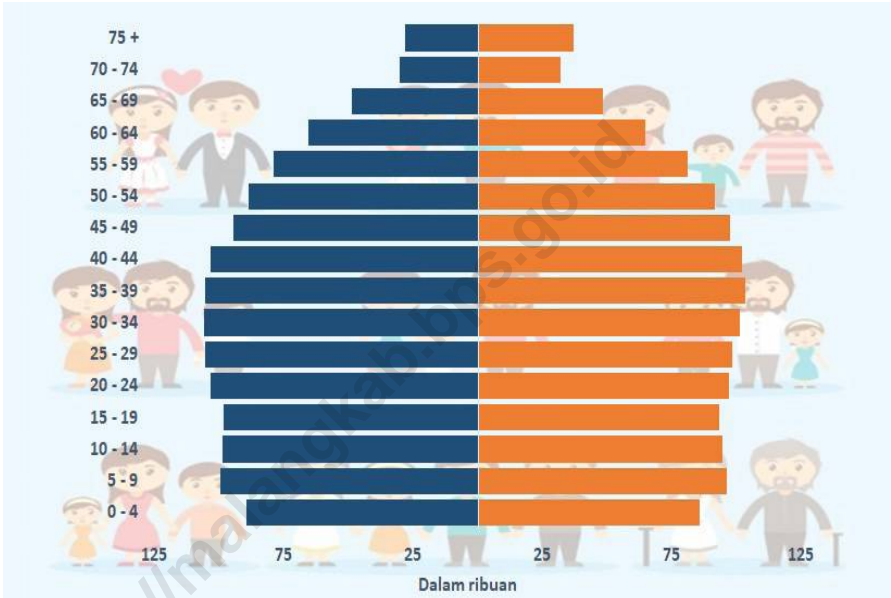
**Jumlah Penduduk Hasil Sensus Penduduk di Kabupaten Malang, 1980 - 2020**  
**Number Based on Population of Census in Malang Regency, 1980 - 2020**



Catatan / Note : Data tahun 1980, 1990, 2000 masih termasuk kota Batu / The data of 1980, 1990, 2000 are still including Batu City  
Sumber/ Source: BPS, Diolah dari Sensus Penduduk 1980 - 2020 / BPS-Based on Population of Census 1980 – 2020

**Gambar** 3.2  
**Figures**

**Distribusi Jumlah Penduduk di Kabupaten Malang, 2021**  
*Number Distribution of Population in Malang Regency, 2021*



Sumber/Source: Hasil Proyeksi Penduduk Sementara (Interim) Tahun 2020-2023 Level Provinsi dan Kabupaten/Kota (Pertengahan tahun/Juni)/Provisional Population Projection Results (Interim) Year 2020-2023 Provincial and Regency / City Level (mid year/June)

**Gambar 3.3**  
**Figures**

**Tingkat Partisipasi Angkatan Kerja (TPAK) Kabupaten Malang, 2001 - 2021**  
**Labor Force Participation Rate (LFPR) of Malang Regency, 2001 - 2021**



Catatan / Note: Tahun 2016 Data tidak tersedia/ data not available

Sumber / Source: Keadaan Angkatan Kerja Provinsi Jawa Timur, Agustus 2001 - 2021 / Labor Force Situation in Jawa Timur Province, August 2001 - 2021

### 3.1 PENDUDUK POPULATION

**Tabel 3.1.1 Penduduk, Laju Pertumbuhan Penduduk per Tahun, Distribusi Persentase Penduduk, Kepadatan Penduduk, Rasio Jenis Kelamin Penduduk Menurut Kecamatan di Kabupaten Malang, 2021**  
*Population, Annual Population Growth Rate, Percentage Distribution of Population, Population Density, and Population Sex Ratio by Subdistrict in Malang Regency, 2021*

Kecamatan <i>Subdistrict</i>	Penduduk (ribu) <i>Population (thousand)</i>	Laju Pertumbuhan Penduduk per Tahun 2020–2021
		Annual Population Growth Rate (%) 2020–2021
(1)	(2)	(3)
010 Donomulyo	67,82	0,42
020 Kalipare	68,13	0,56
030 Pagak	50,02	0,45
040 Bantur	76,45	0,58
050 Gedangan	57,41	0,47
060 Sumbermanjing Wetan	99,28	0,48
070 Dampit	127,67	0,32
080 Tirtoyudo	65,97	0,45
090 Ampelgading	58,24	0,48
100 Poncokusumo	96,35	0,13
110 Wajak	86,90	0,39
120 Turen	122,04	0,40
130 Bululawang	70,56	-0,01
140 Gondanglegi	87,45	0,28
150 Pagelaran	73,84	0,61
160 Kepanjen	111,15	0,34
170 Sumberpucung	57,77	0,60
180 Kromengan	42,46	0,55
190 Ngajum	52,46	0,38
200 Wonosari	44,69	0,42
210 Wagir	90,39	0,62
220 Pakisaji	92,58	0,60
230 Tajinan	56,83	0,42
240 Tumpang	78,40	0,16
250 Pakis	151,52	0,54
260 Jabung	74,38	0,07
270 Lawang	111,44	0,31
280 Singosari	181,05	0,41
290 Karangploso	85,91	0,75
300 Dau	71,15	0,16
310 Pujon	68,80	0,16
320 Ngantang	58,26	0,11
330 Kasembon	30,94	-0,01
<b>Kabupaten Malang</b>	<b>2 668,30</b>	<b>0,39</b>

Lanjutan Tabel/Continued Table 3.1.1

Kecamatan Subdistrict	Persentase Penduduk Percentage of Total Population	Kepadatan Penduduk per km <sup>2</sup> Population Density per sq.km
(1)	(4)	(5)
010 Donomulyo	2,54	352,10
020 Kalipare	2,55	646,48
030 Pagak	1,87	555,33
040 Bantur	2,86	480,33
050 Gedangan	2,15	439,73
060 Sumbermanjing Wetan	3,72	414,53
070 Dampit	4,78	943,54
080 Tirtoyudo	2,47	464,69
090 Ampelgading	2,18	731,61
100 Poncokusumo	3,61	935,54
110 Wajak	3,26	919,00
120 Turen	4,57	1 909,92
130 Bululawang	2,64	1 429,54
140 Gondanglegi	3,28	1 096,68
150 Pagelaran	2,77	1 611,13
160 Kepanjen	4,17	2 403,33
170 Sumberpucung	2,17	1 609,30
180 Kromengan	1,59	1 099,04
190 Ngajum	1,97	872,62
200 Wonosari	1,67	920,83
210 Wagir	3,39	1 198,32
220 Pakisaji	3,47	2 410,31
230 Tajinan	2,13	1 416,75
240 Tumpang	2,94	1 087,52
250 Pakis	5,68	2 825,89
260 Jabung	2,79	547,34
270 Lawang	4,18	1 633,27
280 Singosari	6,79	1 527,68
290 Karangploso	3,22	1 462,53
300 Dau	2,67	1 695,66
310 Pujon	2,58	526,20
320 Ngantang	2,18	394,45
330 Kasembon	1,16	555,85
<b>Kabupaten Malang</b>	<b>100,00</b>	<b>896,29</b>

Lanjutan Tabel/*Continued Table* 3.1.1

Kecamatan <i>Subdistrict</i>	Rasio Jenis Kelamin <i>Population Sex Ratio</i>
(1)	(6)
010 Donomulyo	102
020 Kalipare	100
030 Pagak	100
040 Bantur	98
050 Gedangan	100
060 Sumbermanjing Wetan	101
070 Dampit	100
080 Tirtoyudo	102
090 Ampelgading	102
100 Poncokusumo	103
110 Wajak	102
120 Turen	101
130 Bululawang	101
140 Gondanglegi	99
150 Pagelaran	99
160 Kepanjen	101
170 Sumberpucung	99
180 Kromengan	100
190 Ngajum	101
200 Wonosari	101
210 Wagir	104
220 Pakisaji	102
230 Tajinan	102
240 Tumpang	103
250 Pakis	102
260 Jabung	106
270 Lawang	100
280 Singosari	103
290 Karangploso	103
300 Dau	102
310 Pujon	105
320 Ngantang	104
330 Kasembon	105
<b>Kabupaten Malang</b>	<b>102</b>

Sumber/*Source*: Hasil Proyeksi Penduduk Sementara (Interim) Tahun 2020-2023 Level Provinsi dan Kabupaten/Kota (Pertengahan tahun/Juni)/*Provisional Population Projection Results (Interim) Year 2020-2023 Provincial and Regency / City Level (mid year/June)*

**Tabel 3.1.2 Penduduk Menurut Kelompok Umur dan Jenis Kelamin di Kabupaten Malang, 2021**  
**Table 3.1.2 Population by Age Group and Sex in Malang Regency, 2021**

Kelompok Umur Age Group	Jenis kelamin / Sex		
	Laki-laki Male	Perempuan Female	Jumlah Total
(1)	(2)	(3)	(4)
0 - 4	89 447	85 618	175 065
5 - 9	99 415	96 135	195 550
10 - 14	98 730	94 578	193 308
15 - 19	98 362	93 442	191 804
20 - 24	103 312	97 209	200 521
25 - 29	105 262	98 469	203 731
30 - 34	106 060	101 348	207 408
35 - 39	105 353	103 115	208 468
40 - 44	103 440	102 206	205 646
45 - 49	94 352	97 257	191 609
50 - 54	88 524	91 489	180 013
55 - 59	79 057	80 933	159 990
60 - 64	65 744	64 595	130 339
65 - 69	48 828	48 403	97 231
70 - 74	30 412	31 987	62 399
75 +	28 243	36 971	65 214
<b>Jumlah/Total</b>	<b>1 344 541</b>	<b>1 323 755</b>	<b>2 668 296</b>

Sumber/Source: Hasil Proyeksi Penduduk Sementara (Interim) Tahun 2020-2023 Level Provinsi dan Kabupaten/Kota (Pertengahan tahun/Juni)/Provisional Population Projection Results (Interim) Year 2020-2023 Provincial and Regency / City Level (mid year/June)

Tabel  
Table 3.1.3

**Penduduk, Rumah Tangga dan Rata-rata Banyaknya Anggota Rumah Tangga di Kabupaten Malang, 1980, 1990, 2000, 2010, 2020**  
***Populations, Households and Average Household Size in Malang Regency, 1980, 1990, 2000, 2010, 2020***

Tahun Year	Penduduk Populations	Rumah Tangga Households	Rata-rata Banyaknya Anggota Rumah Tangga Average Household Size
(1)	(2)	(3)	(4)
1980	1 993 630	427 868	4,66
1990	2 233 130	623 272	4,27
2000	2 244 415	589 067	3,81
2010	2 446 218	669 980	3,65
2020	2 644 488	...	...

Catatan / Note : Data tahun 1980, 1990, 2000 masih termasuk kota Batu / *The data of 1980, 1990, 2000 are still including Batu City*  
 Sumber/ Source: BPS, Diolah dari Sensus Penduduk 1980 - 2020 / *BPS-Based on Population of Census 1980 – 2020*



**Tabel 3.1.4** Jumlah Penduduk Wajib Akta Kelahiran Anak Usia 0 - 18 Tahun Berdasarkan Kecamatan di Kabupaten Malang, 2019 - 2021  
**Number of Mandatory Residents of Birth Certificate of Children Aged 0 - 18 Years by Subdistrict in Malang Regency, 2019 - 2021**

Kecamatan Subdistrict	2019	2020	2021
(1)	(2)	(3)	(4)
010 Donomulyo	14 934	14 167	15 221
020 Kalipare	17 008	14 482	16 271
030 Pagak	12 443	11 335	12 852
040 Bantur	16 614	16 132	18 830
050 Gedangan	13 231	12 124	14 022
060 Sumbermanjing Wetan	24 680	22 007	25 406
070 Dampit	32 921	29 176	32 050
080 Tirtoyudo	17 544	14 699	17 041
090 Ampelgading	16 029	12 723	14 344
100 Poncokusumo	25 046	19 502	24 310
110 Wajak	24 283	19 135	22 331
120 Turen	29 848	28 466	32 025
130 Bululawang	20 226	16 498	19 162
140 Gondanglegi	26 759	20 350	23 642
150 Pagelaran	21 713	17 752	19 514
160 Kepanjen	33 266	28 391	30 231
170 Sumberpucung	16 505	13 699	14 657
180 Kromengan	11 507	9 803	10 443
190 Ngajum	12 519	11 818	13 844
200 Wonosari	12 859	10 183	11 101
210 Wagir	25 034	19 653	23 214
220 Pakisaji	25 190	21 400	24 238
230 Tajinan	15 507	12 603	14 820
240 Tumpang	20 328	16 930	19 705
250 Pakis	36 538	33 990	40 097
260 Jabung	19 943	16 690	29 376
270 Lawang	25 870	24 174	29 376
280 Singosari	41 800	41 619	47 944
290 Karangploso	24 218	18 880	22 080
300 Dau	17 062	13 750	17 169
310 Pujon	18 886	14 276	18 660
320 Ngantang	16 036	12 908	14 022
330 Kasembon	8 911	7 119	8 315
<b>Kabupaten Malang</b>	<b>695 258</b>	<b>596 434</b>	<b>688 168</b>

Sumber/Source: Dinas Kependudukan dan Pencatatan Sipil Kabupaten Malang./ Population and Civil Registration Agency Malang Regency

Tabel  
Table 3.1.5

**Persentase Penduduk Usia 10 Tahun ke Atas Menurut Status Perkawinan dan Jenis Kelamin di Kabupaten Malang, 2021**  
**Percentage of Population Age 10 Years and Over by Marital Status and Sex in Malang Regency, 2021**

Status Perkawinan <i>Marital Status</i>	Laki-laki <i>Male</i>	Perempuan <i>Female</i>	Jumlah <i>Total</i>
(1)	(2)	(3)	(4)
Belum Kawin <i>Single</i>	30,41	19,46	24,97
Kawin <i>Married</i>	63,60	64,51	64,06
Cerai Hidup <i>Divorced</i>	2,25	3,27	2,76
Cerai Mati <i>Divorced Died</i>	3,74	12,76	8,22

Sumber/ Source: BPS, Statistik Kesejahteraan Rakyat Provinsi Jawa Timur 2021 (Diolah dari Susenas 2021) / BPS-Welfare Statistics of Jawa Timur Province 2021 (Based on Susenas 2021)

### 3.2 KETENAGAKERJAAN EMPLOYMENT

**Tabel 3.2.1** Jumlah Penduduk Berumur 15 Tahun Keatas Menurut Jenis Kegiatan Selama Seminggu yang Lalu dan Jenis Kelamin di Kabupaten Malang, 2021  
*Population Aged 15 Years and Over by Type of Activity During The Previous Week and Sex in Malang Regency, 2021*

Kegiatan Utama <i>Main Activity</i>	Jenis Kelamin/Sex		
	Laki-Laki <i>Male</i>	Perempuan <i>Female</i>	Laki-Laki+ Perempuan <i>Male+Female</i>
(1)	(2)	(3)	(4)
<b>Angkatan Kerja</b> <i>Economically Active</i>	<b>891 565</b>	<b>539 151</b>	<b>1 430 716</b>
Bekerja/ <i>Working</i>	840 401	513 048	1 353 449
Pengangguran Terbuka <i>Unemployment</i>	51 164	26 103	77 267
<b>Bukan Angkatan Kerja</b> <i>Economically Inactive</i>	<b>156 398</b>	<b>501 805</b>	<b>658 203</b>
Sekolah/ <i>Attending School</i>	57 805	57 743	115 548
Mengurus Rumah Tangga <i>Housekeeping</i>	40 256	402 577	442 833
Lainnya/ <i>Others</i>	58 337	41 485	99 822
<b>Jumlah/Total</b>	<b>1 047 963</b>	<b>1 040 956</b>	<b>2 088 919</b>

Sumber/Source: BPS, Survei Angkatan Kerja Nasional (Sakernas) Agustus 2021 / BPS-Statistics Indonesia, August 2021 National Labor Force Survey

**Tabel 3.2.2**  
**Table**

**Penduduk Berumur 15 Tahun ke Atas Menurut Pendidikan Tertinggi yang Ditamatkan dan Jenis Kegiatan Selama Seminggu yang Lalu di Kabupaten Malang, 2021**  
*Population 15 Years of Age and Over by Educational Attainment and Type of Activity During the Previous Week in Malang Regency, 2021*

Pendidikan Tertinggi yang Ditamatkan <sup>1</sup> <i>Educational Attainment<sup>1</sup></i>	Angkatan Kerja/ <i>Economically Active</i>			Persentase Bekerja terhadap Angkatan Kerja <i>Percentage of Working to Economically Active</i>
	Bekerja <i>Working</i>	Pengangguran <sup>2</sup> <i>Unemployment<sup>2</sup></i>	Jumlah Angkatan Kerja <i>Total of Economically Active</i>	
(1)	(2)	(3)	(4)	(5)
0	623 533	23 404	646 937	96,38
1	266 357	11 648	278 005	95,81
2	340 952	34 901	375 853	90,71
3	122 607	7 314	129 921	94,37
<b>Jumlah/Total</b>	<b>1 353 449</b>	<b>77 267</b>	<b>1 430 716</b>	<b>94,60</b>

Lanjutan Tabel/Continued Table 3.2.2

Pendidikan Tertinggi yang Ditamatkan <sup>1</sup> <i>Educational Attainment<sup>1</sup></i>	Bukan Angkatan Kerja <i>Not Economically Active</i>	Jumlah Total	Persentase Angkatan Kerja terhadap Penduduk Usia Kerja <i>Percentage of Economically Active to Working Age Population</i>
(1)	(6)	(7)	(8)
0	314 248	961 185	67,31
1	179 408	457 413	60,78
2	144 643	520 496	72,21
3	19 904	149 825	86,72
<b>Jumlah/Total</b>	<b>658 203</b>	<b>2 088 919</b>	<b>68,49</b>

- Catatan/Note: <sup>1</sup> 0. ≤ Sekolah Dasar (SD)/≤ *Primary School*  
 1. Sekolah Menengah Pertama/*Junior High School*  
 2. Sekolah Menengah Atas/*Senior High School*  
 3. Perguruan Tinggi/*Collage*
- <sup>2</sup> 1. Mencari pekerjaan/*Looking for work*  
 2. Mempersiapkan usaha/*Establishing a new business/firm*  
 3. Merasa tidak mungkin mendapat pekerjaan/*Hopeless of job*  
 4. Sudah punya pekerjaan tetapi belum mulai bekerja/*Have a job in future start*

Sumber/Source: BPS, Survei Angkatan Kerja Nasional (Sakernas) Agustus 2021 / *BPS-Statistics Indonesia, August 2021 National Labor Force Survey*

**Tabel**  
**Table** 3.2.3

**Penduduk Berumur 15 Tahun Ke Atas yang Bekerja Selama Seminggu yang Lalu Menurut Status Pekerjaan Utama dan Jenis Kelamin di Kabupaten Malang, 2021**  
*Population 15 Years of Age and Over who Worked During The Previous Week by Main Employment Status and Sex in Malang Regency, 2021*

<b>Status Pekerjaan Utama</b> <i>Main Employment Status</i>	<b>Laki-Laki</b> <i>Male</i>	<b>Perempuan</b> <i>Female</i>	<b>Jumlah</b> <i>Total</i>
(1)	(2)	(3)	(4)
Berusaha sendiri <i>Own account worker</i>	131 986	93 272	225 258
Berusaha dibantu buruh tidak tetap/buruh tidak dibayar <i>Employer assisted by temporary worker/unpaid worker</i>	134 364	58 533	192 897
Berusaha dibantu buruh tetap/buruh dibayar <i>Employer assisted by permanent worker/paid worker</i>	37 209	9 738	46 947
Buruh/Karyawan/Pegawai/ <i>Employee</i>	344 656	183 038	527 694
Pekerja Bebas Pertanian / <i>Casual Worker in Agriculture</i>	55 464	28 184	83 648
Pekerja Bebas Non Pertanian / <i>Casual Worker in Non-Agriculture</i>	81 531	6 176	87 707
Pekerja keluarga/tak dibayar <i>Family worker/unpaid worker</i>	55 191	134 107	189 298
<b>Jumlah/Total</b>	<b>840 401</b>	<b>513 048</b>	<b>1 353 449</b>

Sumber/Source: BPS, Survei Angkatan Kerja Nasional (Sakernas) Agustus 2021 / BPS-Statistics Indonesia, August 2021 National Labor Force Survey

**Tabel 3.2.4 Penduduk Berumur 15 Tahun ke Atas Menurut Jenis Kegiatan Utama di Kabupaten Malang, 2016 – 2021**  
**Table Population Aged 15 Years and Over by Types of Activity in Malang Regency, 2016 - 2021**

Jenis Kegiatan Types of Activity	2019	2020	2021
(1)	(2)	(3)	(4)
1. Angkatan Kerja / Labor Force	1 440 242	1 484 452	1 430 716
a. Bekerja / Working	1 386 930	1 402 920	1 353 449
b. Pengangguran Terbuka / Unemployment	53 312	81 532	77 267
2. Bukan Angkatan Kerja / Not Labor Force	615 306	588 352	658 203
3. Persentase Bekerja terhadap Angkatan Kerja / Percentage of Working to Labor Force	96,18	94,51	94,60
4. Tingkat Partisipasi Angkatan Kerja (TPAK) / Labor Force Participation Rate	70,07	71,62	68,49
5. Persentase Tingkat Pengangguran Terbuka (TPT) / Open Unemployment Rate	3,70	5,49	5,40
6. Penduduk Usia 15 th Keatas / Population 15 Years and Over	2 055 548	2 072 804	2 088 919

Catatan / Note: -

Sumber / Source: Keadaan Angkatan Kerja Provinsi Jawa Timur, Agustus 2019 - 2021 / Labor Force Situation in Jawa Timur Province, August 2019 - 2021

**Tabel 3.2.5**  
**Table**

**Penduduk Berumur 15 Tahun ke Atas yang Bekerja Selama Seminggu yang Lalu Menurut Lapangan Usaha Utama 3 Kategori dan Jenis Kelamin di Kabupaten Malang, 2021**

*Population Aged 15 Years and Over Who Were Working during The Previous Week by Main Industry 3 Category and Sex in Malang Regency, 2021*

Lapangan Usaha Utama <i>Main Industry</i>	Laki-laki <i>Male</i>	Perempuan <i>Female</i>	Jumlah <i>Total</i>
(1)	(2)	(3)	(4)
1. Pertanian / <i>Agriculture</i>	266 188	135 987	402 175
2. Manufaktur / <i>Manufacturing</i>	245 357	86 570	331 927
3. Jasa / <i>Services</i>	328 856	290 491	619 347
<b>Jumlah/Total</b>	<b>840 401</b>	<b>513 048</b>	<b>1 353 449</b>

Sumber / Source: BPS, Survei Angkatan Kerja Nasional (Sakernas) Agustus 2021 / BPS-Statistics Indonesia, August 2021 National Labor Force Survey



**Tabel 3.2.6** Banyaknya Pemberangkatan Transmigran Menurut Provinsi Tujuan, 2020 - 2021  
**Number of Transmigrant Departures by Region of Destination, 2020 - 2021**

Provinsi Province	2020		2021	
	Rumah Tangga Household	Jiwa Persons	Rumah Tangga Household	Jiwa Persons
(1)	(2)	(3)	(4)	(5)
01. DI Aceh	-	-	2	11
02. Sumatra Utara	-	-	-	-
03. Sumatra Barat	-	-	-	-
04. Riau	-	-	-	-
05. Jambi	-	-	-	-
06. Sumatra Selatan	-	-	-	-
07. Bengkulu	-	-	-	-
08. Lampung	-	-	-	-
09. Kalimantan Barat	-	-	-	-
10. Kalimantan Tengah	-	-	-	-
11. Kalimantan Selatan	-	-	-	-
12. Kalimantan Utara	-	-	-	-
13. Sulawesi Utara	-	-	-	-
14. Sulawesi Tengah	-	-	-	-
15. Sulawesi Selatan	-	-	-	-
16. Sulawesi Tenggara	-	-	-	-
17. Maluku / Maluku Tengah	-	-	-	-
18. Nusa Tenggara Timur	-	-	-	-
19. Nusa Tenggara Barat	-	-	-	-
20. Irian Jaya	-	-	-	-
21. Gorontalo	-	-	-	-
<b>Jumlah/Total</b>	-	-	<b>2</b>	<b>11</b>

Sumber/ Source: Dinas Tenaga Kerja Kabupaten Malang / Labor Office of Malang Regency

**Tabel**  
**Table** 3.2.7

**Banyaknya Pemberangkatan Transmigran Menurut Bulan  
di Kabupaten Malang, 2020 - 2021**  
**Number of Transmigrant Departures by Month in Malang  
Regency, 2020 - 2021**

Bulan Month	2020		2021	
	Rumah Tangga Household	Jiwa Persons	Rumah Tangga Household	Jiwa Persons
(1)	(2)	(3)	(4)	(5)
Januari / January	-	-	-	-
Pebruari / February	-	-	-	-
Maret / March	-	-	-	-
April / April	-	-	-	-
Mei / May	-	-	-	-
Juni / June	-	-	-	-
Juli / July	-	-	-	-
Agustus / August	-	-	-	-
September / September	-	-	-	-
Oktober / October	-	-	-	-
Nopember / November	-	-	-	-
Desember / December	-	-	2	11
<b>Jumlah/Total</b>	-	-	2	11

Sumber/ Source: Dinas Tenaga Kerja Kabupaten Malang / Labor Office of Malang Regency

**Tabel 3.2.8** Banyaknya Pemberangkatan Transmigran Menurut Kecamatan Asal di Kabupaten Malang, 2020 - 2021  
**Number of Transmigrant Departures by The Sub District of Origin in Malang Regency, 2020 - 2021**

Kecamatan Subdistrict	2020		2021	
	Rumah Tangga Household	Jiwa Persons	Rumah Tangga Household	Jiwa Persons
(1)	(2)	(3)	(4)	(5)
010 Donomulyo	-	-	-	-
020 Kalipare	-	-	-	-
030 Pagak	-	-	-	-
040 Bantur	-	-	-	-
050 Gedangan	-	-	-	-
060 Sumbermanjing Wetan	-	-	-	-
070 Dampit	-	-	-	-
080 Tirtoyudo	-	-	-	-
090 Ampelgading	-	-	-	-
100 Poncokusumo	-	-	-	-
110 Wajak	-	-	-	-
120 Turen	-	-	-	-
130 Bululawang	-	-	-	-
140 Gondanglegi	-	-	-	-
150 Pagelaran	-	-	-	-
160 Kepanjen	-	-	1	5
170 Sumberpucung	-	-	-	-
180 Kromengan	-	-	-	-
190 Ngajum	-	-	-	-
200 Wonosari	-	-	-	-
210 Wagir	-	-	-	-
220 Pakisaji	-	-	-	-
230 Tajinan	-	-	-	-
240 Tumpang	-	-	-	-
250 Pakis	-	-	-	-
260 Jabung	-	-	-	-
270 Lawang	-	-	-	-
280 Singosari	-	-	-	-
290 Karangploso	-	-	1	6
300 Dau	-	-	-	-
310 Pujon	-	-	-	-
320 Ngantang	-	-	-	-
330 Kasembon	-	-	-	-
<b>Kabupaten Malang</b>	<b>-</b>	<b>-</b>	<b>2</b>	<b>11</b>

Sumber/ Source: Dinas Tenaga Kerja Kabupaten Malang / Labor Office of Malang Regency

**Tabel 3.2.9** Banyaknya Pencari Kerja Menurut Tingkat Pendidikan dan Jenis Kelamin di Kabupaten Malang, 2021  
**Number of Job Seekers by Education Level and Sex in Malang Regency, 2021**

Tingkat Pendidikan <i>Education Level</i>	Jenis kelamin <i>Sex</i>		Jumlah Pencari Kerja <i>Job Seekers</i>
	Laki-laki <i>Male</i>	Perempuan <i>Female</i>	
(1)	(2)	(3)	(4)
SD <i>Elementary School</i>	11	462	473
SMP <i>Junior High School</i>	51	700	751
SMU <i>Senior High School</i>	76	533	609
D-1/D-2/D-3 <i>Diploma Degree</i>	-	6	6
S-1 <i>Bachelor's Degree</i>	-	4	4
S-2 +	-	-	-
<b>Jumlah/Total</b>	<b>138</b>	<b>1 705</b>	<b>1 843</b>

Sumber/ Source: Dinas Tenaga Kerja Kabupaten Malang / Labor Office of Malang Regency

**Tabel 3.2.10** Banyaknya Pencari Kerja Menurut Jenis Kejuruan di Kabupaten Malang, 2017 – 2021  
**Number of Job Seekers by Type of Skillful in Malang Regency, 2017 - 2021**

Jenis Kejuruan Type of Skillful	2017	2018	2019	2020	2021
(1)	(2)	(3)	(4)	(5)	(6)
Mengetik / Typist	-	-	-	-	-
Menjahit / Tailor	60	-	50	-	-
Bordir / Embroider	-	-	-	-	-
Pramusiwi / The Waiter	-	22	-	-	-
Akutansi / Accountant	-	92	-	-	-
Bahasa Inggris / English	40	40	20	20	48
Rias / Dressing	-	-	40	-	-
Komputer / Computer	60	30	30	-	-
Bahasa Korea / Korean Language	-	-	-	20	-
Sulam Pita, Benang, Payet	60	-	-	60	-
Teknisi	-	-	-	40	-
Digital Marketing	-	-	-	-	225
Bahasa Kantonis	-	-	-	-	50
<b>Jumlah/Total</b>	<b>220</b>	<b>184</b>	<b>140</b>	<b>140</b>	<b>323</b>

Sumber/ Source: Dinas Tenaga Kerja Kabupaten Malang / Labor Office of Malang Regency

**Tabel 3.2.11**  
**Table**

**TKI Kabupaten Malang menurut Negara Penempatan, 2021**  
**Indonesian Employee From Malang Regency in Foreign Country, 2021**

<b>Kecamatan Subdistrict</b>	<b>Hongkong</b>	<b>Singapura</b>	<b>Malaysia</b>	<b>Taiwan</b>	<b>Saudi Arabia</b>	<b>Brunei Darussalam</b>	<b>Korea Selatan</b>	<b>Hungary</b>	<b>Japan</b>
<b>(1)</b>	<b>(2)</b>	<b>(3)</b>	<b>(4)</b>	<b>(5)</b>	<b>(6)</b>	<b>(7)</b>	<b>(8)</b>	<b>(9)</b>	<b>(10)</b>
010 Donomulyo	106	4	-	3	-	-	-	-	-
020 Kalipare	77	11	-	6	-	-	-	1	-
030 Pagak	31	1	-	-	-	-	-	-	-
040 Bantur	73	10	-	9	-	-	-	-	-
050 Gedangan	51	4	-	7	-	-	-	-	-
060 Sumbermanjing Wetan	75	2	-	-	1	-	-	-	-
070 Dampit	103	4	-	2	-	-	-	-	-
080 Tirtoyudo	89	4	-	4	-	-	-	-	-
090 Ampelgading	47	-	-	3	-	-	-	-	-
100 Poncokusumo	18	1	-	1	-	-	-	-	-
110 Wajak	33	1	-	2	-	-	-	-	-
120 Turen	57	4	-	5	-	-	-	-	-
130 Bululawang	17	2	-	1	-	-	-	-	-
140 Gondanglegi	43	4	-	2	-	-	-	-	-
150 Pagelaran	85	1	-	3	1	-	-	-	-
160 Kepanjen	47	6	-	3	-	-	-	-	1
170 Sumberpucung	65	3	-	8	-	-	-	-	-
180 Kromengan	15	1	-	1	-	-	-	-	-
190 Ngajum	22	1	-	1	-	-	-	-	-
200 Wonosari	30	1	-	1	-	-	-	1	-
210 Wagir	15	-	-	-	-	-	-	1	-
220 Pakisaji	26	-	-	-	-	-	-	-	-
230 Tajinan	13	1	-	1	-	-	-	-	-
240 Tumpang	3	-	-	-	-	-	-	-	-
250 Pakis	11	-	-	-	-	-	-	-	-
260 Jabung	8	-	-	-	-	-	-	-	-
270 Lawang	7	1	-	-	-	-	-	-	-
280 Singosari	9	1	-	-	-	-	-	-	-
290 Karangploso	7	-	-	-	-	-	-	-	-
300 Dau	7	-	-	-	-	-	-	-	-
310 Pujon	2	-	-	-	-	-	-	-	-
320 Ngantang	16	-	-	1	-	-	-	-	-
330 Kasembon	7	-	-	-	-	-	-	-	-
<b>Kabupaten Malang</b>	<b>1215</b>	<b>68</b>	<b>-</b>	<b>64</b>	<b>2</b>	<b>-</b>	<b>-</b>	<b>3</b>	<b>1</b>

Sumber/ Source: Dinas Tenaga Kerja Kabupaten Malang / Labor Office of Malang Regency

**Tabel 3.2.12 Kasus TKI Asal Kabupaten Malang, 2021**  
**Table Case of Indonesian Employee From Malang Regency, 2021**

Negara Tempat Bekerja State Place Work	Meninggal Dead	Diperkosa Raped	Sakit Sickness	Aniaya Maltreatment	Minta Dipulangkan/ Request Repatriated	Jumlah Total
(1)	(2)	(3)	(4)	(5)	(6)	(7)
Arab Saudi / Arab Saudi	-	-	1	-	1	2
Brunei Darussalam	1	-	-	-	-	1
Taiwan / Taiwan	1	-	-	-	-	1
Hong Kong / Hong Kong	3	-	-	-	-	3
Malaysia / Malaysia	1	-	1	-	-	2
Singapura / Singapore	-	-	-	-	-	-
Abu Dhabi	-	-	-	-	-	-
Negara Lain/ Others	-	-	-	-	-	-
<b>Kabupaten Malang</b>	<b>6</b>	<b>-</b>	<b>2</b>	<b>-</b>	<b>1</b>	<b>9</b>

Sumber / Source: Dinas Tenaga Kerja Kabupaten Malang / Labor Office of Malang Regency

**Tabel 3.2.13** Banyaknya Penempatan Tenaga Kerja yang Terdaftar pada Kantor Dinas Tenaga Kerja Menurut Program Kerja, 2017 – 2021  
**Number of Employee Placement who Registered in Labor Office by Work Program, 2017 - 2021**

Program Program	2017	2018	2019	2020	2021
(1)	(2)	(3)	(4)	(5)	(6)
Antar Kerja Lokal (AKL)	-	336	23	-	-
Antar Kerja Antar Daerah (AKAD)	42	214	20	-	-
Antar Kerja Antar Negara (AKAN)	2 973	3 507	3 129	717	1 340
<b>Jumlah/Total</b>	<b>3 015</b>	<b>4 057</b>	<b>3 172</b>	<b>717</b>	<b>1 340</b>

Sumber/ Source: Dinas Tenaga Kerja Kabupaten Malang / Labor Office of Malang Regency



**Tabel 3.2.14** **Upah Minimum Kabupaten, Jumlah Perusahaan yang Menangguhkan dan Jumlah Perusahaan yang Tercatat di Kabupaten Malang, 2017 – 2021**  
**Minimum Regional Wage, Number of Company which Suspend and Number of Company which Registered in Malang Regency, 2017 - 2021**

Uraian Description	2017	2018	2019	2020	2021
(1)	(2)	(3)	(4)	(5)	(6)
Upah Minimum Kabupaten (UMK) (Rupiah)	2 368 510	2 574 807	2 781 564	3 018 275	3 068 275
Perusahaan Yang Menangguhkan UMK (Unit)	-	2	2	5	3
Jumlah Perusahaan Tercatat (Unit)	1 166	1 166	1 170	1 164	1 326

Sumber/ Source: Dinas Tenaga Kerja Kabupaten Malang / Labor Office of Malang Regency

**Tabel 3.2.15**  
**Table**

**Gejolak Tenaga Kerja, Kecelakaan Kerja, Korban Kecelakaan Kerja dan Perusahaan Yang Melanggar Undang-undang Ketenagakerjaan, 2018 – 2021**  
**Labor Issues, Work Accident, Company which Violates Labour Laws, 2018 - 2021**

<b>Permasalahan Tenaga Kerja Labour Issues</b>	<b>2018</b>	<b>2019</b>	<b>2020</b>	<b>2021</b>
(1)	(2)	(3)	(4)	(5)
<b>Pemutusan Hubungan Kerja (PHK)/Work Termination Layoff</b>				
Kasus/Case	10	3	4	10
Pekerja/Workers	10	3	4	10
<b>Kecelakaan Kerja/ Work accident</b>	-	-	-	-
Dalam perusahaan/In the Company	-	-	-	-
Luar perusahaan (dalam hubungan kerja)/ Out of the Company	-	-	-	-
<b>Korban Kecelakaan/ Victims of The Accident</b>	-	-	-	-
Meninggal / Dead	-	-	-	-
Cacat /Defects	-	-	-	-
Sakit /Sick	-	-	-	-
<b>Penghargaan K3 Tingkat Nasional/ The K3 Award National Level</b>				
Perusahaan/Companies	-	-	-	-
Melanggar UU Ketenagakerjaan/Breaking Labour Laws	-	-	-	-
Perusahaan yang diperiksa/ Companies Examined	-	-	-	-
Yang di Nota Pembinaan/ Coaching Notes	-	-	-	-
Yang di BAP sampai pada Non Pro Yustisia/ Police Investigation Report arrived at Non Pro Yustisia	-	-	-	-

Sumber/ Source: Dinas Tenaga Kerja Kabupaten Malang / Labor Office of Malang Regency






04



SOSIAL DAN KESEJAHTERAAN RAKYAT  
SOCIAL AND WELFARE

Kesehatan **2021**  
Kabupaten Malang





**PENJELASAN TEKNIS****TECHNICAL NOTES**

- |  |   |
|--|---|
| <p>1. Tidak/belum pernah sekolah adalah mereka yang tidak pernah atau belum pernah terdaftar dan tidak pernah atau belum pernah aktif mengikuti pendidikan di suatu jenjang pendidikan formal. Termasuk juga yang tamat/belum tamat taman kanak-kanak tetapi tidak melanjutkan ke sekolah dasar.</p> | <p>1. <i>Not/never attending school is someone who has never attended or never been registered in a formal education, such as primary, secondary, and tertiary education. Those who just completed kindergarten are considered as never attended school.</i></p>  |
| <p>2. Masih bersekolah adalah mereka yang terdaftar dan aktif mengikuti pendidikan formal dan nonformal (Paket A, B, atau C), baik pendidikan dasar, menengah maupun pendidikan tinggi. Bagi mahasiswa yang sedang cuti dianggap masih bersekolah.</p>   | <p>2. <i>Attending school is someone who is currently attending primary, secondary, or tertiary education, including package A, package B, or package C. College student who postpones his/her study is considered as attending school.</i></p>   |
| <p>3. Tidak bersekolah lagi adalah mereka yang pernah terdaftar dan aktif mengikuti pendidikan di suatu jenjang pendidikan formal dan nonformal (Paket A, B, atau C), tetapi pada saat pencacahan tidak lagi terdaftar dan tidak aktif mengikuti pendidikan.</p>                                     | <p>3. <i>Not attending school anymore is someone who had enrolled and participated in formal and non-formal education in the past including package A, package B, or package C, but currently does not attend school.</i></p>   |
| <p>4. Tamat sekolah adalah menyelesaikan pelajaran yang ditandai dengan lulus ujian akhir pada kelas atau tingkat terakhir suatu jenjang pendidikan di sekolah negeri maupun swasta dengan mendapatkan tanda tamat belajar/ijazah. Seseorang yang belum mengikuti pelajaran</p>                      | <p>4. <i>Completed particular level of education is someone who has completed particular level of education in private or public school and accepting graduation certificate. Someone who has never attended the highest grade but passed the final exam is considered as completed particular level of</i></p> |

pada kelas tertinggi tetapi telah mengikuti ujian akhir dan lulus dianggap tamat sekolah.

5. Dapat membaca dan menulis artinya dapat membaca dan menulis kata-kata/kalimat sederhana dengan suatu aksara tertentu.
6. Jalur Pendidikan di Indonesia terdiri atas 1) pendidikan formal, 2) pendidikan nonformal, dan 3) pendidikan informal yang ketiganya dapat saling melengkapi dan memperkaya (Undang-Undang No. 20 Tahun 2014 tentang Sistem Pendidikan Nasional).
7. Jenjang Pendidikan Formal terdiri atas pendidikan dasar, pendidikan menengah, dan pendidikan tinggi. Jenis pendidikan yang diajarkan mencakup pendidikan umum, kejuruan, akademik, profesi, vokasi, keagamaan, dan khusus.
  - a. Pendidikan Dasar berbentuk Sekolah Dasar (SD) dan Madrasah Ibtidaiyah (MI) atau bentuk lain yang sederajat serta Sekolah Menengah Pertama (SMP) dan Madrasah Tsanawiyah (MTs), atau bentuk lain yang sederajat.
  - b. Pendidikan Menengah berbentuk Sekolah Menengah Atas (SMA), Madrasah Aliyah (MA), Sekolah Menengah

education.

5. *Able to read and write is the ability to read and write at least a simple sentence in any letter of alphabets.*
6. *The Education System in Indonesia consists of 1) a formal education, 2) non-formal education, and 3) informal education that all three can be complementary and enriching (Law No. 20 Year 2014 about The National Education System).*
7. *The Formal Education Level consists of primary education, secondary education, and high education. The kind of education that taught consists of general education, vocational, academic, professional, religious, and specific education.*
  - a. *The Primary Education consists of Elementary School and Islamic Elementary School or other equivalent forms and Junior High School and MTs, or other equivalent forms.*
  - b. *The Secondary Education consists of the senior high school, MA, Vocational School, and Vocational Madrasah Aliyah, or*

Kejuruan (SMK), dan Madrasah Aliyah Kejuruan (MAK), atau bentuk lain yang sederajat.

- c. Pendidikan Tinggi merupakan jenjang pendidikan setelah pendidikan menengah yang mencakup program pendidikan diploma, sarjana, magister, spesialis, dan doktor yang diselenggarakan oleh perguruan tinggi. Perguruan tinggi dapat berbentuk akademi, politeknik, sekolah tinggi, institut, atau universitas.

*other equivalent forms.*

- c. *The High Education consists of the education level after the secondary education that consists of diplomas, bachelor, master, specialist, and doctoral degrees that are held by the college. The colleges can be academy, polytechnic, high school, institute, or university.*

8. Rumah Sakit adalah tempat pemeriksaan dan perawatan kesehatan, biasanya berada di bawah pengawasan dokter/tenaga medis, yang melayani penderita yang sakit untuk berobat rawat jalan atau rawat inap.

8. *Hospital is a place for health check, usually controlled/supervised by doctors/medical personnel to serve the ill patients to get outpatient or inpatient treatment services.*

9. Rumah Sakit Bersalin adalah rumah sakit khusus untuk persalinan, dilengkapi pelayanan spesialis pemeriksaan kehamilan, persalinan, rawat inap dan rawat jalan ibu dan anak yang berada di bawah pengawasan dokter spesialis kandungan.

9. *Maternity Hospital is a specialized hospital for childbirth, has specialist inspection service to pregnancy, childbirth, hospitalization and outpatient for mothers and children that is under the supervision of an obstetrician.*

10. Rumah Bersalin adalah sarana pelayanan kesehatan dengan izin sebagai rumah bersalin, dilengkapi pelayanan pemeriksaan kehamilan, persalinan serta pemeriksaan ibu dan anak yang berada di bawah

10. *Maternity House is health care facility with a license as a maternity house, equipped with prenatal care, childbirth and examination of mothers and children which is under the supervision of a senior midwife.*



pengawasan bidan senior.

11. Poliklinik adalah sarana kesehatan yang dipakai untuk pelayanan berobat jalan, biasanya berada di bawah pengawasan dokter/tenaga medis.
  12. Puskesmas (Pusat Kesehatan Masyarakat) adalah unit pelaksana teknis dinas kesehatan kabupaten/ kota yang mempunyai fungsi utama sebagai penyelenggara pelayanan kesehatan tingkat pertama. Wilayah kerja puskesmas maksimal adalah satu kecamatan dan untuk dapat menjangkau wilayah kerjanya, puskesmas mempunyai jaringan pelayanan yang meliputi unit Puskesmas Pembantu (Pustu), unit Puskesmas Keliling (Puskel), dan unit bidan desa/komunitas (Peraturan Menteri Kesehatan RI No. 75 Tahun 2015 Tentang Pusat Kesehatan Masyarakat).
  13. Posyandu adalah salah satu wadah peran serta masyarakat yang dikelola dan diselenggarakan dari, oleh, untuk, dan bersama masyarakat guna memperoleh pelayanan kesehatan dasar dan memantau pertumbuhan balita dalam rangka meningkatkan kualitas sumber daya manusia secara dini. Kegiatan tersebut meliputi pelayanan imunisasi, pendidikan gizi masyarakat serta
11. *Polyclinic is a health facility in which to get outpatient services, usually under the control of doctor/ medical personnel.*
  12. *Public Health Center is technical implementation unit of regency health department that have the primary function as a first-level health care providers. The working area standard of public health center is one Sub-Sub District and to reach their working areas, public health centers have a service network covering subsidiary of public health center, mobile public health center units, and midwife units (Regulation of the Minister of Health of Indonesia Number 75 Year 2015 about Public Health Center).*
  13. *Posyandu is one of the community's stakeholders who are managed and organized from, by, for, and with the community in order to obtain basic health services and to monitor toddler growth in order to improve the quality of resources People early. These activities include immunization services, community nutrition education and maternal and child health services.*

pelayanan kesehatan ibu dan anak.

14. Pondok Bersalin Desa (Polindes) adalah bangunan yang dibangun dengan sumbangan dana pemerintah dan partisipasi masyarakat desa untuk tempat pertolongan persalinan dan pemondokan ibu bersalin, sekaligus tempat tinggal bidan di desa. Di samping pertolongan persalinan juga dilakukan pelayanan Kesehatan Ibu dan Anak (KIA), Keluarga Berencana (KB), dan pelayanan kesehatan lain sesuai kebutuhan masyarakat dan kompetensi teknis bidan tersebut.
14. *Village Maternity Hut (Polindes) is a building that is built with government funds donations and village community participation for the relief and delivery of maternity mothers, as well as the residence of midwives in the village. In addition to labor assistance also carried out maternal and child health services (MCH), family Planning (KB), and other health services according to the needs of the community and technical sociality of the midwives.*
15. Apotek adalah suatu tempat tertentu yang digunakan untuk melakukan pekerjaan kefarmasian dan penyaluran/ penjualan obat atau bahan farmasi dan perbekalan kesehatan lainnya kepada masyarakat yang dikelola oleh tenaga apoteker (Peraturan Menteri Kesehatan RI No. 1332 Tahun 2002 tentang Perubahan Atas Peraturan Menteri Kesehatan RI No. 922/ MENKES/PER/X/1993 tentang Ketentuan dan Tata Cara Pemberian Izin Apotek).
15. *Pharmacy is a specific place that is used for pharmaceutical jobs, and distribution/sale of drugs/ pharmaceuticals and other medical supplies to people that are administered by trained pharmacist (Regulation of the Minister of Health of Indonesia Number 1332 Year 2002 about the Changes of Regulation of the Minister of Health of Indonesia Number 922/MENKES/PER/X/1993 about Provision and Procedures for Administration of Licensed Pharmacies).*
16. Imunisasi adalah memasukkan kuman atau racun penyakit tertentu yang sudah dilemahkan (vaksin) ke dalam tubuh dengan cara disuntik atau diminum
16. *Immunization is putting enervated microbe of a certain disease into human body by injection or drinking (dropping into mouth) to make the body immune to that*

(ditetaskan dalam mulut) dengan maksud agar terjadi kekebalan tubuh terhadap penyakit tersebut.

17. Keluhan kesehatan adalah keadaan seseorang yang mengalami gangguan kesehatan atau kejiwaan, baik karena penyakit akut, penyakit kronis, kecelakaan, kriminal, atau hal lain.
18. Mengobati sendiri adalah upaya oleh anggota rumah tangga/ keluarga dengan melakukan pengobatan sendiri tanpa datang ke tempat fasilitas kesehatan atau memanggil dokter/petugas kesehatan ke rumahnya (misal minum obat modern, jamu, kerokan, kompres, kop, pijat) agar sembuh atau menjadi lebih ringan keluhan kesehatannya.
19. Malaria adalah penyakit yang ditularkan oleh nyamuk dari manusia dan hewan lain yang disebabkan oleh protozoa parasit (sekelompok mikroorganisme bersel tunggal) dalam tipe Plasmodium. Malaria menyebabkan gejala yang biasanya termasuk demam, kelelahan, muntah, dan sakit kepala. Dalam kasus yang parah dapat menyebabkan kulit kuning, kejang, koma, atau kematian. Gejala biasanya muncul sepuluh sampai lima belas hari setelah digigit. Jika tidak diobati, penyakit

disease.

17. *Health complaint is a condition where a person has health or mental problems because of acute illness, chronically illness, accident, crimes, or others.*
18. *Self treatment is an effort of household members/family to have a health treatment by themselves without visiting health facilities or a doctor/health personnel (for instance, by taking modern medicine, herb medicine, chief with a coin, compress, cupping suction, massage) in order to recover from illness or reduce the health complaint.*
19. *Malaria is a mosquito-borne infectious disease affecting humans and other animals caused by parasitic protozoans (a group of single-celled microorganisms) belonging to the Plasmodium type. Malaria causes symptoms that typically include fever, feeling tired, vomiting, and headaches. In severe cases it can cause yellow skin, seizures, coma, or death. Symptoms usually begin ten to fifteen days after being bitten. If not properly treated, people may have recurrences of the disease months later. In those who have recently*

mungkin kambuh beberapa bulan kemudian. Pada mereka yang baru selamat dari infeksi, infeksi ulang biasanya menyebabkan gejala ringan. Resistensi parsial ini menghilang selama beberapa bulan hingga beberapa tahun jika orang tersebut tidak terpapar terus-menerus dengan malaria.

*survived an infection, reinfection usually causes milder symptoms. This partial resistance disappears over months to years if the person has no continuing exposure to malaria.*

20. Acquired Immunodeficiency Syndrome atau Acquired Immune Deficiency Syndrome (disingkat AIDS) adalah sekumpulan gejala dan infeksi (atau: sindrom) yang timbul karena rusaknya sistem kekebalan tubuh manusia akibat infeksi virus HIV;[1] atau infeksi virus-virus lain yang mirip yang menyerang spesies lainnya (SIV, FIV, dan lain-lain). Virusnya sendiri bernama Human Immunodeficiency Virus (atau disingkat HIV) yaitu virus yang memperlemah kekebalan pada tubuh manusia. Orang yang terkena virus ini akan menjadi rentan terhadap infeksi oportunistik ataupun mudah terkena tumor. Meskipun penanganan yang telah ada dapat memperlambat laju perkembangan virus, namun penyakit ini belum benar-benar bisa disembuhkan.
20. *Human immunodeficiency virus infection and acquired immune deficiency syndrome (HIV/AIDS) is a spectrum of conditions caused by infection with the human immunodeficiency virus (HIV). Following initial infection, a person may not notice any symptoms or may experience a brief period of influenza-like illness. Typically, this is followed by a prolonged period with no symptoms. As the infection progresses, it interferes more with the immune system, increasing the risk of common infections like tuberculosis, as well as other opportunistic infections, and tumors that rarely affect people who have working immune systems. These late symptoms of infection are referred to as AIDS. This stage is often also associated with weight loss.*
21. BCG (Bacillus Calmette Guerin) merupakan vaksinasi untuk mencegah penyakit TBC, diberikan pada bayi baru lahir
21. *BCG (Bacillus Calmette Guerin) is a vaccine to prevent TBC disease, given to newborns or children, by injection at the base of the skin of*

atau anak, dengan suntikan pada kulit pangkal lengan atas. Bekas suntikan kemudian akan membentuk tonjolan kecil jaringan parut pada kulit lengan atas. Suntikan BCG diberikan kepada anak sebanyak 1 kali.

*the upper arm. Injection site will form little bumps of scar tissue in the skin of the upper arm. BCG injections given to children 1 times.*

22. DPT (Difteri, Pertusis, Tetanus) merupakan vaksin untuk mencegah penyakit Difteri, Pertusis, dan Tetanus yang diberikan pada bayi berumur 3 bulan ke atas, dengan suntikan pada paha, diulang 1 bulan dan 2 bulan kemudian, sehingga suntikan imunisasi DPT lengkap pada balita berjumlah 3 kali (kadang-kadang selang waktu antar suntikan bisa lebih dari 1 bulan).

22. *DPT (Diphtheria, Pertussis, Tetanus) is a vaccine to prevent the diphtheria, pertussis, and tetanus disease, given to infants aged 3 months and above, with a shot in the thigh, repeated one month and two months later, so that the complete DPT immunization shots at toddler totaling 3 times (sometimes the time interval between injections can be more than 1 month).*

23. Untuk mengukur kemiskinan, BPS menggunakan konsep kemampuan memenuhi kebutuhan dasar (basic needs approach). Dengan pendekatan ini, kemiskinan dipandang sebagai ketidakmampuan dari sisi ekonomi untuk memenuhi kebutuhan dasar makanan dan bukan makanan yang diukur dari sisi pengeluaran. Metode yang digunakan adalah menghitung Garis Kemiskinan (GK), yang terdiri dari dua komponen yaitu Garis Kemiskinan Makanan (GKM) dan Garis Kemiskinan Non-Makanan (GKNM). Penghitungan Garis Kemiskinan dilakukan secara

23. *To measure poverty, BPS-Statistics Indonesia has used the concept of basic needs approach. Therefore, poverty is viewed as economic inability to fulfill food and non-food basic needs which are measured by consumption/expenditure. The method used is calculating poverty line, which consists of two components that are Food Poverty Line (FPL) and Non-Food Poverty Line (NFPL). The poverty line was calculated separately for urban and rural areas.*

terpisah untuk daerah perkotaan dan perdesaan.

24. Penduduk miskin adalah penduduk yang memiliki rata-rata pengeluaran per kapita per bulan di bawah Garis Kemiskinan.
24. *22. A person whose expenditure per capita per month is below the poverty line is considered to be poor.*
25. Garis Kemiskinan Makanan (GKM) merupakan nilai pengeluaran kebutuhan minimum makanan yang disetarakan dengan 2.100 kkalori per kapita per hari. Garis Kemiskinan Non-Makanan (GKNM) adalah kebutuhan minimum untuk perumahan, sandang, pendidikan, kesehatan, dan kebutuhan dasar lainnya.
25. *The Food Poverty Line refers to the daily minimum requirement of 2,100 kcal per capita per day. The Non-Food Poverty Line refers to the minimum requirement for household necessities for clothing, education, health, and other basic individual needs.*

**ULASAN****DESCRIPTION****4.1 Pendidikan**

- Sekolah

Dalam rangka mewujudkan Sumber Daya Manusia yang berkualitas, pendidikan yang berkualitas mutlak diperlukan. Oleh karena itu diperlukan sarana dan prasarana penunjang yang baik, seperti tersedianya sekolah yang memadai serta jumlah guru yang seimbang dari tingkat dasar sampai pendidikan tinggi.

Tahun 2021 jumlah sekolah dasar sebanyak 1.145 sekolah. Sedangkan jumlah guru sebanyak 9.760 guru, dan jumlah murid sebanyak 177.038 murid. Rasio guru murid menjadi 1:18, yang berarti 1 guru rata-rata menangani 18 murid.

Sekolah Menengah Tingkat Pertama (SMP) pada tahun 2021, sekolah dan murid mengalami peningkatan dibanding data tahun 2020. Data guru tahun 2021 mengalami kenaikan dari 4.773 menjadi 4.791 dibanding tahun 2020 untuk tingkat SMP. Sedangkan untuk tingkat MTs jumlah guru mengalami kenaikan dari 3.018 di tahun 2020 menjadi 3.346 pada tahun 2021.

- Perpustakaan

Koleksi buku perpustakaan di tahun 2021 berjumlah 13.866, meningkat 0,98 persen dibanding tahun 2020.

**4.1 Education**

- School

*In order to create quality human resources, quality education is absolutely necessary. Therefore so that require good facilities and good infrastructure, like the existence of adequate school and the number of teacher which is balance from basic level to high education level.*

*At the year 2021 the number of elementary school was 1,145. While the number of teachers was 9.760 and the number of students was 177,038. The ratio of teacher and student was 1:18, mean 1 teacher handle 18 student.*

*Junior High School (SMP) in 2021, schools and pupils has increased compared to data collected in 2020. For the teacher data in 2021 increased from 4,773 into 4,791 than in 2020 for junior level. As for the Yunior High Islamic School level the number of teachers increased from 3,018 in 2020 to 3,346 in 2021.*

- Library

*Library books collection in 2021 amounted to 13,446, increasing 0.98 percent compared to 2020.*

#### 4.2 Kesehatan

Salah satu tujuan pembangunan adalah peningkatan kualitas hidup masyarakatnya. Selain dari sisi ekonomi, kualitas hidup seseorang juga ditentukan oleh kualitas kesehatannya. Oleh karena itu segala upaya dilakukan agar seluruh lapisan masyarakat mendapatkan pelayanan kesehatan secara mudah dan merata. Upaya yang dilakukan pemerintah antara lain dengan membangun dan melengkapi sarana prasarana kesehatan serta meningkatkan mutu pelayanan di bidang kesehatan.

Tabel 4.2.3 menampilkan fasilitas kesehatan seperti Rumah Sakit Umum dan Khusus, Puskesmas, Posyandu, serta pendukung sarana kesehatan. Dibanding tahun sebelumnya, jumlah tenaga kesehatan tahun ini mengalami peningkatan, dari 1.682 orang menjadi 1.717 orang.

Berdasarkan hasil Survei Sosial Ekonomi Nasional tahun 2021, wanita yang melakukan perkawinan dibawah usia 17 tahun sebesar 18 persen, turun dibanding tahun 2020, yaitu 21,33 persen.

- Donor Darah

Dengan hanya setetes darah, kita dapat menyelamatkan nyawa orang lain. Pendorong darah terbanyak adalah pendonor dengan golongan darah O mencapai 40,25 persen, diikuti dengan golongan darah B

#### 4.2 Health

*One of goals of development is improving the quality of society life. Apart from the economy side, quality life also determined by health quality. Therefore, many effort has been done to made all level of societies get health service easily and fairly. The efforts had been done by the government such as developed and completed the health facilities and increased the quality of health service.*

*Table 4.2.3 show the health facilities like government hospital and special hospital, health centre, posyandu, and other health facilities supporter. Like the year before, the number of health workers in this year was increased, from 1,682 peoples to 1,717 peoples.*

*Based on the results of the National Socio-economic Survey of 2021, women who did the marriage under the age of 17 years of 18 percent increased compared to the year 2020, which is 21,33 percent.*

- Blood Donor

*Just a drop of our blood can save the lives of others people. The most blood donor was blood type O which reached 40.25 percent, then type B as many as 31.28 percent, type A as many as 21.68 percent, and type AB*



sebanyak 31,28 persen, golongan darah A sebanyak 21,68 persen, dan golongan darah AB sebanyak 6,78 persen (Tabel 4.2.17).

*blood group as many as 6.78 percent (Table 4.2.17).*

#### 4.3 Sosial Lainnya

- Agama

Berdasarkan data kependudukan Dinas Kependudukan dan Catatan Sipil Kabupaten Malang tahun 2021, jumlah penduduk yang menganut agama Islam mencapai 96,77 persen dari total penduduknya. Sedangkan sisanya beragama Kristen (2,26 persen), Katolik (0,52 persen), Hindu (0,37 persen), Budha (0,08 persen) dan lainnya (0,01 persen) (Tabel 4.3.1).

#### 4.3 Others Social Affairs

- Religion

*Based population data in Agency of Population and Civil Registration of Malang Regency on 2021, number of population follower Islam reached 96.77 percent of total population. While the rest were follower of Christian (2.25 percent), Catholic (0.51 percent), Hindu (0.37 percent), Budha (0.08 percent) and Others (0.01 percent) (Table 4.3.1).*

- Kemiskinan

Pada tahun 2021 Garis Kemiskinan Kabupaten Malang sebesar Rp. 348.695,- meningkat 3,11 persen dibandingkan tahun sebelumnya sebesar Rp. 338.156,-. Tahun 2021 jumlah penduduk miskin bertambah 11.020 orang menjadi 276,58 ribu orang, dengan persentase penduduk miskin sebesar 10,50.

- Poverty

*In the year 2021 the poverty line in Malang Regency reached IDR 348,695, increased about 3.11 percent compare to the last year that was IDR 338,156,-. In 2021, the number of poor population increased 11.020 peoples to 265,56 thousand peoples. with percentage of poor people 10,50 persen.*

- Kriminalitas

Kejadian kriminal yang dilaporkan di Satreskrim Polres Malang sepanjang tahun 2021 menurun 3,43 persen dibanding tahun lalu dari 1.664 kasus menjadi 1.607 kasus (Tabel 4.5.1). Sedangkan kasus kekerasan yang dilaporkan sebanyak 322 dan diselesaikan

- Crime

*The criminal cases report in Criminal Section of Malang Regency Police Department during the year 2021 decreased 3.43 percent from last year, from 1,664 cases to 1,607 cases (Table 4.5.1). A reported violent case of 322 was completed during 2021 as many as 267 cases. The number 291*

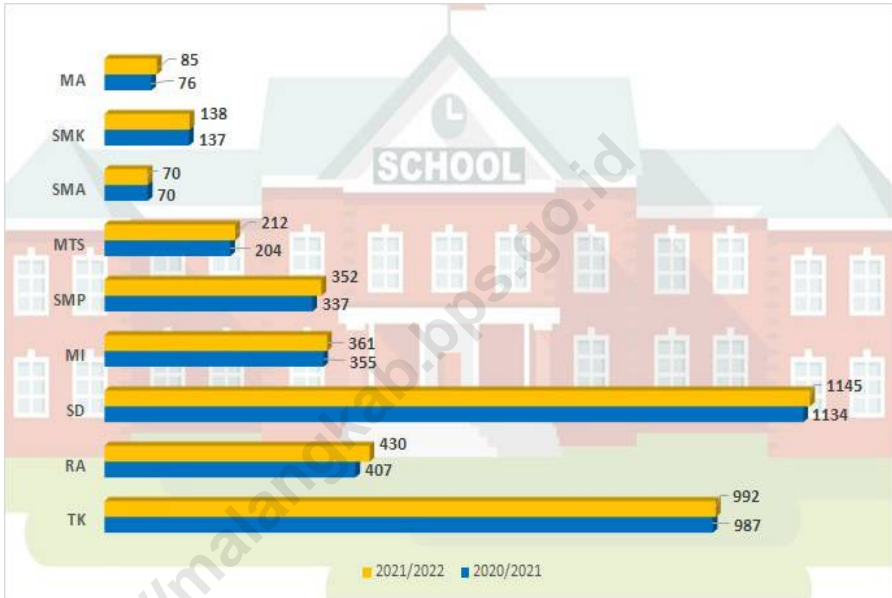
selama tahun 2021 sebanyak 291 kasus. Jumlah pelanggaran lalu lintas tahun 2021 (Tabel 4.5.3).

*of traffic violations in 2021 decreases compared to last year (table 4.5.3).*

<https://malangkab.bps.go.id>

**Gambar** 4.1  
**Figures**

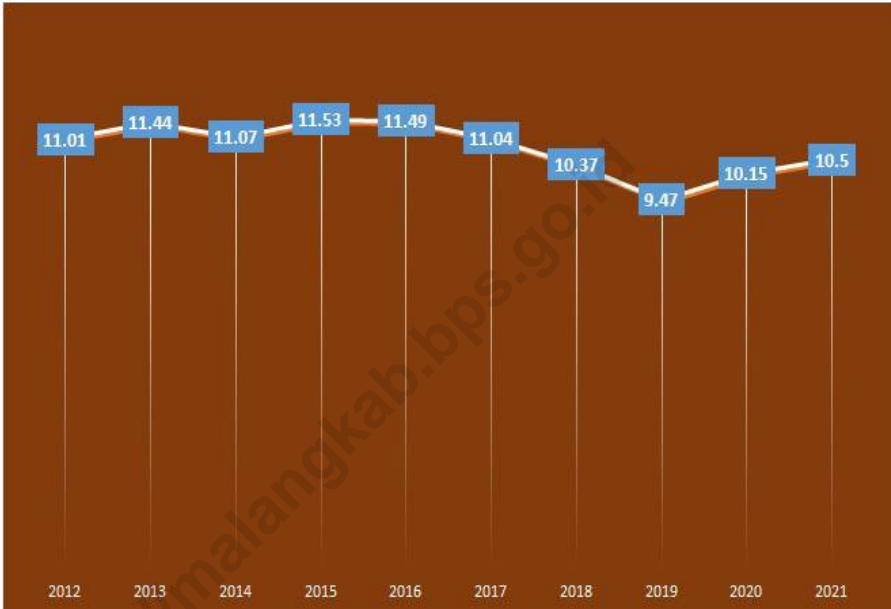
**Jumlah Fasilitas Sekolah Menurut Tingkat Pendidikan di Kabupaten Malang, 2020/2021 – 2021/2022**  
**Number of Educational Facilities by Educational Level in Malang Regency, 2020/2021 - 2021/2022**



Sumber/Source: Kementerian Pendidikan, Kebudayaan, Riset, dan Teknologi, Sistem Data Pokok Pendidikan, data semester ganjil/  
Ministry of Education, Culture, Research, and Technology, Basic Education Data System, odd semester  
Kementerian Agama, EMIS, Data Semester Ganjil/Ministry of Religious Affairs, Odd semester report data

**Gambar** 4.2  
**Figures**

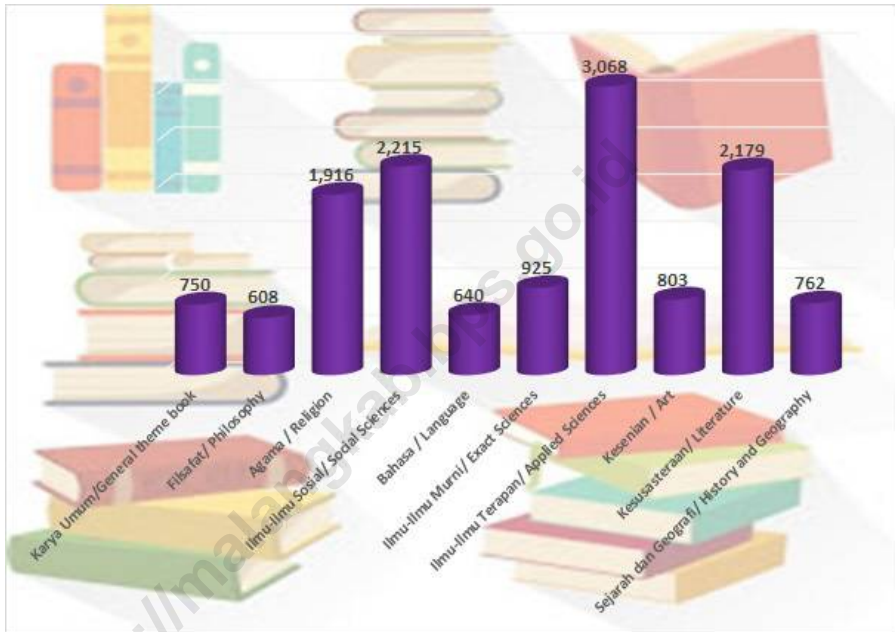
**Persentase Penduduk Miskin di Kabupaten Malang, 2013–2021**  
*Percentage of Poor People in Malang Regency, 2013–2021*



Sumber/Source: BPS, Survei Sosial Ekonomi Nasional (Susenas)/BPS-Statistics Indonesia, National Socioeconomic Survey

**Gambar 4.3**  
**Figures**

**Jumlah Koleksi Buku Menurut Tajuk Buku di Kabupaten Malang, 2021**  
**Number of Books Collection by Editorial in Malang Regency, 2021**



Sumber/Source: Dinas Perpustakaan dan Kearsipan Kabupaten Malang / Department of Libraries and Archives of Malang Regency

#### 4.1 PENDIDIKAN EDUCATION

**Tabel**  
**Table** 4.1.1

**Jumlah Sekolah, Guru, dan Murid Taman Kanak-Kanak (TK) di Bawah Kementerian Pendidikan dan Kebudayaan Menurut Kecamatan di Kabupaten Malang, 2020/2021 dan 2021/2022**

*Number of Schools, Teachers, and Pupils in Kindergarten Under The Ministry of Education and Culture by Subdistrict in Malang Regency, 2020/2021 dan 2021/2022*

Kecamatan Subdistrict	Sekolah/Schools					
	Negeri/Public		Swasta/Private		Jumlah/Total	
	2020/2021	2021/2022	2020/2021	2021/2022	2020/2021	2021/2022
(1)	(2)	(3)	(4)	(5)	(6)	(7)
010 Donomulyo	-	-	27	27	27	27
020 Kalipare	-	-	32	32	32	32
030 Pagak	-	-	18	18	18	18
040 Bantur	1	1	21	21	22	22
050 Gedangan	-	-	19	19	19	19
060 Sumbermanjing Wetan	-	-	43	43	43	43
070 Dampit	-	-	49	49	49	49
080 Tirtoyudo	-	-	25	25	25	25
090 Ampelgading	-	-	36	36	36	36
100 Poncokusumo	-	-	22	22	22	22
110 Wajak	-	-	23	23	23	23
120 Turen	-	-	46	46	46	46
130 Bululawang	1	1	27	27	28	28
140 Gondanglegi	-	-	24	24	24	24
150 Pagelaran	-	-	19	19	19	19
160 Kepanjen	1	1	44	44	45	45
170 Sumberpucung	-	-	29	28	29	28
180 Kromengan	-	-	24	28	24	28
190 Ngajum	-	-	25	25	25	25
200 Wonosari	-	-	18	18	18	18
210 Wagir	-	-	30	30	30	30
220 Pakisaji	-	-	36	36	36	36
230 Tajinan	-	-	22	22	22	22
240 Tumpang	-	-	30	30	30	30
250 Pakis	-	-	54	54	54	54
260 Jabung	-	-	29	32	29	32
270 Lawang	-	-	50	50	50	50
280 Singosari	1	1	58	58	59	59
290 Karangploso	-	-	23	23	23	23
300 Dau	-	-	18	18	18	18
310 Pujon	-	-	17	17	17	17
320 Ngantang	-	-	29	28	29	28
330 Kasembon	-	-	16	16	16	16
<b>Kabupaten Malang</b>	<b>4</b>	<b>4</b>	<b>983</b>	<b>988</b>	<b>987</b>	<b>992</b>

Lanjutan Tabel/Continued Table 4.1.1

Kecamatan Subdistrict	Guru <sup>1</sup> /Teachers <sup>1</sup>					
	Negeri/Public		Swasta/Private		Jumlah/Total	
	2020/2021	2021/2022	2020/2021	2021/2022	2020/2021	2021/2022
(1)	(8)	(9)	(10)	(11)	(12)	(13)
010 Donomulyo	-	-	96	93	96	93
020 Kalipare	-	-	123	120	123	120
030 Pagak	-	-	65	64	65	64
040 Bantur	7	6	91	85	99	91
050 Gedangan	-	-	55	52	55	52
060 Sumbermanjing Wetan	-	-	112	121	112	121
070 Dampit	-	-	162	167	162	167
080 Tirtoyudo	-	-	79	81	79	81
090 Ampelgading	-	-	89	92	89	92
100 Poncokusumo	-	-	84	90	84	90
110 Wajak	-	-	88	94	88	94
120 Turen	-	-	222	215	222	215
130 Bululawang	13	10	133	116	146	126
140 Gondanglegi	-	-	142	137	142	137
150 Pagelaran	-	-	93	86	93	86
160 Kepanjen	16	13	223	217	238	230
170 Sumberpucung	-	-	137	134	137	134
180 Kromengan	-	-	99	110	99	110
190 Ngajum	-	-	86	81	86	81
200 Wonosari	-	-	66	67	66	67
210 Wagir	-	-	118	113	118	113
220 Pakisaji	-	-	163	157	163	157
230 Tajinan	-	-	75	75	75	75
240 Tumpang	-	-	155	152	155	152
250 Pakis	-	-	230	224	230	224
260 Jabung	-	-	105	119	105	119
270 Lawang	-	-	260	249	260	249
280 Singosari	7	4	302	293	309	297
290 Karangploso	-	-	106	99	106	99
300 Dau	-	-	70	74	70	74
310 Pujon	-	-	79	87	79	87
320 Ngantang	-	-	80	74	80	74
330 Kasembon	-	-	42	51	42	51
<b>Kabupaten Malang</b>	<b>43</b>	<b>33</b>	<b>4 030</b>	<b>3 989</b>	<b>4 073</b>	<b>4 022</b>

Lanjutan Tabel/*Continued Table* 4.1.1

Kecamatan Subdistrict	Murid/Pupils					
	Negeri/Public		Swasta/Private		Jumlah/Total	
	2020/2021	2021/2022	2020/2021	2021/2022	2020/2021	2021/2022
(1)	(14)	(15)	(16)	(17)	(18)	(19)
010 Donomulyo	-	-	892	869	892	869
020 Kalipare	-	-	1 304	1 209	1 304	1 209
030 Pagak	-	-	698	686	698	686
040 Bantur	84	74	827	793	911	867
050 Gedangan	-	-	729	659	729	659
060 Sumbermanjing Wetan	-	-	1 847	1 746	1 847	1 746
070 Dampit	-	-	2 496	2 421	2 496	2 421
080 Tirtoyudo	-	-	1 034	1 019	1 034	1 019
090 Ampelgading	-	-	1 182	1 128	1 182	1 128
100 Poncokusumo	-	-	946	927	946	927
110 Wajak	-	-	1 347	1 335	1 347	1 335
120 Turen	-	-	3 064	2 938	3 064	2 938
130 Bululawang	100	105	1 466	1 296	1 566	1 401
140 Gondanglegi	-	-	1 358	1 274	1 358	1 274
150 Pagelaran	-	-	1 130	1 102	1 130	1 102
160 Kepanjen	120	122	2 415	2 398	2 535	2 520
170 Sumberpucung	-	-	1 394	1 309	1 394	1 309
180 Kromengan	-	-	929	969	929	969
190 Ngajum	-	-	820	873	820	873
200 Wonosari	-	-	781	726	781	726
210 Wagir	-	-	1 411	1 382	1 411	1 382
220 Pakisaji	-	-	1 868	1 820	1 868	1 820
230 Tajinan	-	-	1 047	1 011	1 047	1 011
240 Tumpang	-	-	1 827	1 725	1 827	1 725
250 Pakis	-	-	3 175	3 143	3 175	3 143
260 Jabung	-	-	1 631	1 750	1 631	1 750
270 Lawang	-	-	2 959	2 828	2 959	2 828
280 Singosari	27	49	3 705	3 480	3 732	3 529
290 Karangploso	-	-	1 250	1 219	1 250	1 219
300 Dau	-	-	783	765	783	765
310 Pujon	-	-	929	919	929	919
320 Ngantang	-	-	933	912	933	912
330 Kasembon	-	-	397	356	397	356
<b>Kabupaten Malang</b>	<b>331</b>	<b>350</b>	<b>48 574</b>	<b>46 987</b>	<b>48 905</b>	<b>47 337</b>

Catatan/Note: <sup>1</sup> Jumlah guru termasuk kepala sekolah dan guru/The total of teachers including headmaster and teacher  
 Sumber/Source: Kementerian Pendidikan, Kebudayaan, Riset, dan Teknologi, Sistem Data Pokok Pendidikan, data semester ganjil/  
 Ministry of Education, Culture, Research, and Technology, Basic Education Data System, odd semester



**Tabel**  
**Table** 4.1.2**Jumlah Sekolah, Guru, dan Murid Raudatul Athfal (RA)  
di Bawah Kementerian Agama Menurut Kecamatan di  
Kabupaten Malang, 2020/2021 dan 2021/2022**  
**Number of Schools, Teachers, and Pupils in Raudatul Athfal  
(RA) Under The Ministry of Religious Affairs by Subdistrict in  
Malang Regency, 2020/2021 dan 2021/2022**

Kecamatan Subdistrict	Sekolah/Schools		Guru/Teachers		Murid/Pupils	
	2020/2021	2021/2022	2020/2021	2021/2022	2020/2021	2021/2022
(1)	(2)	(3)	(4)	(5)	(6)	(7)
010 Donomulyo	9	10	45	41	487	446
020 Kalipare	10	10	43	37	423	423
030 Pagak	9	10	29	33	365	339
040 Bantur	22	24	102	105	1 088	1 070
050 Gedangan	18	18	68	67	666	662
060 Sumbermanjing Wetan	17	17	53	55	704	669
070 Dampit	17	19	61	66	768	788
080 Tirtoyudo	12	12	45	43	513	529
090 Ampelgading	12	12	32	32	325	372
100 Poncokusumo	25	25	101	98	1 532	1 480
110 Wajak	19	20	91	99	1 326	1 401
120 Turen	12	13	75	80	856	861
130 Bululawang	10	10	40	43	579	575
140 Gondanglegi	26	26	132	137	1 490	1 518
150 Pagelaran	12	12	62	59	815	762
160 Kepanjen	9	9	48	43	558	590
170 Sumberpucung	2	3	11	18	146	188
180 Kromengan	-	-	-	-	-	-
190 Ngajum	14	14	61	76	726	798
200 Wonosari	6	6	28	28	237	223
210 Wagir	5	5	18	21	213	232
220 Pakisaji	13	14	73	77	877	922
230 Tajinan	9	9	54	52	561	558
240 Tumpang	10	10	56	62	472	509
250 Pakis	10	10	54	58	510	491
260 Jabung	10	10	46	47	547	595
270 Lawang	6	7	30	35	346	329
280 Singosari	17	16	82	75	777	777
290 Karangploso	18	18	62	87	965	963
300 Dau	14	15	84	84	758	784
310 Pujon	17	19	97	102	1 220	1 248
320 Ngantang	11	11	53	54	638	593
330 Kasembon	16	16	57	57	529	561
<b>Kabupaten Malang</b>	<b>407</b>	<b>430</b>	<b>1 893</b>	<b>1 971</b>	<b>22 017</b>	<b>22 256</b>

Catatan/Note : Seluruh Raudatul Athfal (RA) berstatus swasta/All Raudatul Athfal (RA) are private

Sumber/Source : Kementerian Agama, EMIS, Data Semester Ganjil/Ministry of Religious Affairs, Odd semester report data

**Tabel**  
**Table** 4.1.3

**Jumlah Sekolah, Guru, dan Murid Sekolah Dasar (SD) di Bawah Kementerian Pendidikan dan Kebudayaan Menurut Kecamatan di Kabupaten Malang, 2020/2021 dan 2021/2022**

*Number of Schools, Teachers, and Pupils in Primary Schools Under The Ministry of Education and Culture by Subdistrict in Malang Regency, 2020/2021 dan 2021/2022*

Kecamatan Subdistrict	Sekolah/Schools					
	Negeri/Public		Swasta/Private		Jumlah/Total	
	2020/2021	2021/2022	2020/2021	2021/2022	2020/2021	2021/2022
(1)	(2)	(3)	(4)	(5)	(6)	(7)
010 Donomulyo	43	43	2	2	45	45
020 Kalipare	40	40	2	2	42	42
030 Pagak	29	29	1	1	30	30
040 Bantur	34	34	2	3	36	37
050 Gedangan	34	34	-	-	34	34
060 Sumbermanjing Wetan	49	49	2	2	51	51
070 Dampit	48	48	2	2	50	50
080 Tirtoyudo	34	34	2	2	36	36
090 Ampelgading	30	30	-	-	30	30
100 Poncokusumo	39	39	1	2	40	41
110 Wajak	35	35	1	1	36	36
120 Turen	43	43	5	7	48	50
130 Bululawang	22	22	-	2	22	24
140 Gondanglegi	21	21	6	6	27	27
150 Pagelaran	19	19	-	-	19	19
160 Kepanjen	41	41	9	9	50	50
170 Sumberpucung	30	30	2	3	32	33
180 Kromengan	22	22	-	-	22	22
190 Ngajum	30	30	-	-	30	30
200 Wonosari	30	30	1	1	31	31
210 Wagir	33	33	1	1	34	34
220 Pakisaji	27	27	5	5	32	32
230 Tajinan	21	21	-	-	21	21
240 Tumpang	30	30	4	4	34	34
250 Pakis	33	33	2	2	35	35
260 Jabung	33	33	1	1	34	34
270 Lawang	41	41	7	8	48	49
280 Singosari	48	48	6	6	54	54
290 Karangploso	21	21	1	2	22	23
300 Dau	22	22	3	5	25	27
310 Pujon	29	29	1	1	30	30
320 Ngantang	35	35	-	-	35	35
330 Kasembon	19	19	-	-	19	19
<b>Kabupaten Malang</b>	<b>1 065</b>	<b>1 065</b>	<b>69</b>	<b>80</b>	<b>1 134</b>	<b>1 145</b>

Lanjutan Tabel/Continued Table 4.1.3

Kecamatan Subdistrict	Guru <sup>1</sup> /Teachers <sup>1</sup>					
	Negeri/Public		Swasta/Private		Jumlah/Total	
	2020/2021	2021/2022	2020/2021	2021/2022	2020/2021	2021/2022
(1)	(8)	(9)	(10)	(11)	(12)	(13)
010 Donomulyo	334	302	13	12	347	314
020 Kalipare	288	282	21	20	309	302
030 Pagak	241	216	9	9	250	225
040 Bantur	317	305	15	25	332	330
050 Gedangan	314	290	-	-	314	290
060 Sumbermanjing Wetan	445	405	22	22	467	427
070 Dampit	439	392	23	21	462	413
080 Tirtoyudo	292	286	15	14	307	300
090 Ampelgading	233	239	-	-	233	239
100 Poncokusumo	311	305	8	13	319	318
110 Wajak	292	269	8	7	300	276
120 Turen	428	362	79	88	507	450
130 Bululawang	213	177	-	14	213	191
140 Gondanglegi	206	180	69	90	275	270
150 Pagelaran	229	208	-	-	229	208
160 Kepanjen	444	395	96	91	540	486
170 Sumberpucung	287	254	23	27	310	281
180 Kromengan	228	216	-	-	228	216
190 Ngajum	255	233	-	-	255	233
200 Wonosari	257	234	7	7	264	241
210 Wagir	316	294	8	8	324	302
220 Pakisaji	272	237	49	44	321	281
230 Tajinan	170	171	-	-	170	171
240 Tumpang	261	224	49	50	310	274
250 Pakis	326	290	28	31	354	321
260 Jabung	249	232	13	13	262	245
270 Lawang	413	376	102	98	515	474
280 Singosari	515	456	106	114	621	570
290 Karangploso	219	187	10	21	229	208
300 Dau	194	170	62	90	256	260
310 Pujon	258	240	21	18	279	258
320 Ngantang	262	254	-	-	262	254
330 Kasembon	147	132	-	-	147	132
<b>Kabupaten Malang</b>	<b>9 655</b>	<b>8 813</b>	<b>856</b>	<b>947</b>	<b>10 511</b>	<b>9 760</b>

Lanjutan Tabel/Continued Table 4.1.3

Kecamatan Subdistrict	Murid/Pupils					
	Negeri/Public		Swasta/Private		Jumlah/Total	
	2020/2021	2021/2022	2020/2021	2021/2022	2020/2021	2021/2022
(1)	(14)	(15)	(16)	(17)	(18)	(19)
010 Donomulyo	4 602	4 344	173	150	4 775	4 494
020 Kalipare	3 526	3 420	191	181	3 717	3 601
030 Pagak	3 896	3 782	119	130	4 015	3 912
040 Bantur	5 097	4 931	138	188	5 235	5 119
050 Gedangan	4 482	4 308	-	-	4 482	4 308
060 Sumbermanjing Wetan	6 657	6 507	483	483	7 140	6 990
070 Dampit	8 503	8 244	619	607	9 122	8 851
080 Tirtoyudo	5 700	5 564	154	160	5 854	5 724
090 Ampelgading	4 460	4 468	-	-	4 460	4 468
100 Poncokusumo	4 993	4 811	86	149	5 079	4 960
110 Wajak	4 920	4 766	163	147	5 083	4 913
120 Turen	6 112	5 841	1 488	1 694	7 600	7 535
130 Bululawang	3 523	3 519	-	81	3 523	3 600
140 Gondanglegi	2 896	2 725	1 623	1 665	4 519	4 390
150 Pagelaran	3 226	3 080	-	-	3 226	3 080
160 Kepanjen	8 292	8 105	1 535	1 633	9 827	9 738
170 Sumberpucung	4 386	4 186	692	861	5 078	5 047
180 Kromengan	2 866	2 777	-	-	2 866	2 777
190 Ngajum	3 820	3 720	-	-	3 820	3 720
200 Wonosari	3 729	3 655	86	89	3 815	3 744
210 Wagir	6 113	5 964	90	81	6 203	6 045
220 Pakisaji	6 129	5 727	971	998	7 100	6 725
230 Tajinan	2 718	2 706	-	-	2 718	2 706
240 Tumpang	4 468	4 346	1 176	1 196	5 644	5 542
250 Pakis	7 389	7 140	455	486	7 844	7 626
260 Jabung	4 639	4 480	323	348	4 962	4 828
270 Lawang	7 869	7 667	2 138	2 223	10 007	9 890
280 Singosari	10 647	10 306	2 523	2 560	13 170	12 866
290 Karangploso	4 325	4 258	218	300	4 543	4 558
300 Dau	3 016	2 829	1 237	1 406	4 253	4 235
310 Pujon	4 430	4 270	397	417	4 827	4 687
320 Ngantang	4 639	4 393	-	-	4 639	4 393
330 Kasembon	2 072	1 966	-	-	2 072	1 966
<b>Kabupaten Malang</b>	<b>164 140</b>	<b>158 805</b>	<b>17 078</b>	<b>18 233</b>	<b>181 218</b>	<b>177 038</b>

Catatan/Note: <sup>1</sup> Jumlah guru termasuk kepala sekolah dan guru/The total of teachers including headmaster and teacher

Sumber/Source: Kementerian Pendidikan, Kebudayaan, Riset, dan Teknologi, Sistem Data Pokok Pendidikan, data semester ganjil / Ministry of Education, Culture, Research, and Technology, Basic Education Data System, odd semester

**Tabel 4.1.4**  
**Table**

**Jumlah Sekolah, Guru, dan Murid Madrasah Ibtidaiyah (MI) di Bawah Kementerian Agama Menurut Kecamatan Menurut Kecamatan di Kabupaten Malang, 2020/2021 dan 2021/2022**

*Number of Schools, Teachers, and Pupils in Madrasah Ibtidaiyah (MI) Under The Ministry of Religious Affairs by Subdistrict in Malang Regency, 2020/2021 dan 2021/2022*

Kecamatan Subdistrict	Sekolah/Schools					
	Negeri/Public		Swasta/Private		Jumlah/Total	
	2020/2021	2021/2022	2020/2021	2021/2022	2020/2021	2021/2022
(1)	(2)	(3)	(4)	(5)	(6)	(7)
010 Donomulyo	1	1	3	3	4	4
020 Kalipare	1	1	10	10	11	11
030 Pagak	-	-	6	6	6	6
040 Bantur	-	-	16	16	16	16
050 Gedangan	-	-	10	10	9	10
060 Sumbermanjing Wetan	1	1	13	13	14	14
070 Dampit	-	-	15	15	15	15
080 Tirtoyudo	-	-	4	4	4	4
090 Ampelgading	-	-	8	8	8	8
100 Poncokusumo	-	-	23	23	23	23
110 Wajak	-	-	19	19	19	19
120 Turen	-	-	22	22	22	22
130 Bululawang	-	-	19	19	19	19
140 Gondanglegi	-	-	23	25	23	25
150 Pagelaran	-	-	16	16	16	16
160 Kepanjen	-	-	6	6	6	6
170 Sumberpucung	-	-	2	2	2	2
180 Kromengan	-	-	2	2	2	2
190 Ngajum	-	-	6	7	6	7
200 Wonosari	-	-	3	3	3	3
210 Wagir	-	-	4	4	4	4
220 Pakisaji	-	-	7	7	7	7
230 Tajinan	-	-	16	17	16	17
240 Tumpang	-	-	16	16	16	16
250 Pakis	-	-	19	19	19	19
260 Jabung	-	-	11	11	11	11
270 Lawang	-	-	6	6	6	6
280 Singosari	-	-	15	15	15	15
290 Karangploso	-	-	10	10	10	10
300 Dau	-	-	3	4	3	4
310 Pujon	-	-	11	11	11	11
320 Ngantang	-	-	3	3	3	3
330 Kasembon	-	-	5	5	5	5
<b>Kabupaten Malang</b>	<b>3</b>	<b>3</b>	<b>352</b>	<b>358</b>	<b>355</b>	<b>361</b>

Lanjutan Tabel/*Continued Table* 4.1.4

Kecamatan Subdistrict	Guru <sup>1</sup> /Teachers <sup>1</sup>					
	Negeri/Public		Swasta/Private		Jumlah/Total	
	2020/2021	2021/2022	2020/2021	2021/2022	2020/2021	2021/2022
(1)	(8)	(9)	(10)	(11)	(12)	(13)
010 Donomulyo	20	26	29	26	49	52
020 Kalipare	17	21	117	121	134	142
030 Pagak	-	-	60	65	60	65
040 Bantur	-	-	156	156	156	156
050 Gedangan	-	-	104	114	104	114
060 Sumbermanjing Wetan	28	32	143	159	171	191
070 Dampit	-	-	163	167	163	167
080 Tirtoyudo	-	-	30	38	30	38
090 Ampelgading	-	-	69	70	69	70
100 Poncokusumo	-	-	241	251	241	251
110 Wajak	-	-	250	268	250	268
120 Turen	-	-	281	342	281	342
130 Bululawang	-	-	255	258	255	258
140 Gondanglegi	-	-	308	347	308	347
150 Pagelaran	-	-	221	244	221	244
160 Kepanjen	-	-	91	100	91	100
170 Sumberpucung	-	-	24	27	24	27
180 Kromongan	-	-	21	22	21	22
190 Ngajum	-	-	71	77	71	77
200 Wonosari	-	-	34	32	34	32
210 Wagir	-	-	30	33	30	33
220 Pakisaji	-	-	78	79	78	79
230 Tajinan	-	-	169	198	169	198
240 Tumpang	-	-	162	180	162	180
250 Pakis	-	-	214	232	214	232
260 Jabung	-	-	152	162	152	162
270 Lawang	-	-	153	180	153	180
280 Singosari	-	-	193	217	193	217
290 Karangploso	-	-	119	131	119	131
300 Dau	-	-	41	38	41	38
310 Pujon	-	-	140	150	140	150
320 Ngantang	-	-	38	36	38	36
330 Kasembon	-	-	53	55	53	55
<b>Kabupaten Malang</b>	<b>65</b>	<b>79</b>	<b>4 210</b>	<b>4 580</b>	<b>4 275</b>	<b>4 659</b>

Lanjutan Tabel/Continued Table 4.1.4

Kecamatan Subdistrict	Murid/Students					
	Negeri/Public		Swasta/Private		Jumlah/Total	
	2020/2021	2021/2022	2020/2021	2021/2022	2020/2021	2021/2022
(1)	(14)	(15)	(16)	(17)	(18)	(19)
010 Donomulyo	412	426	285	348	697	774
020 Kalipare	251	268	1 629	1 673	1 880	1 941
030 Pagak	-	-	605	629	605	629
040 Bantur	-	-	1 643	1 711	1 643	1 711
050 Gedangan	-	-	1 002	1 088	1 002	1 088
060 Sumbermanjing Wetan	489	505	2 124	1 999	2 613	2 504
070 Dampit	-	-	2 261	2 304	2 261	2 304
080 Tirtoyudo	-	-	433	410	433	410
090 Ampelgading	-	-	988	977	988	977
100 Poncokusumo	-	-	3 775	3 846	3 775	3 846
110 Wajak	-	-	3 291	3 344	3 291	3 344
120 Turen	-	-	4 503	4 686	4 503	4 686
130 Bululawang	-	-	3 855	4 002	3 855	4 002
140 Gondanglegi	-	-	4 587	4 737	4 587	4 737
150 Pagelaran	-	-	3 465	3 450	3 465	3 450
160 Kepanjen	-	-	1 587	1 586	1 587	1 586
170 Sumberpucung	-	-	152	155	152	155
180 Kromengan	-	-	372	395	372	395
190 Ngajum	-	-	963	984	963	984
200 Wonosari	-	-	413	406	413	406
210 Wagir	-	-	358	378	358	378
220 Pakisaji	-	-	1 292	1 441	1 292	1 441
230 Tajinan	-	-	2 388	2 437	2 388	2 437
240 Tumpang	-	-	2 040	2 151	2 040	2 151
250 Pakis	-	-	4 010	4 106	4 010	4 106
260 Jabung	-	-	2 654	2 679	2 654	2 679
270 Lawang	-	-	1 476	1 528	1 476	1 528
280 Singosari	-	-	4 055	4 259	4 055	4 259
290 Karangploso	-	-	2 214	2 206	2 214	2 206
300 Dau	-	-	767	889	767	889
310 Pujon	-	-	1 909	1 961	1 909	1 961
320 Ngantang	-	-	568	651	568	651
330 Kasembon	-	-	777	869	777	869
<b>Kabupaten Malang</b>	<b>1 152</b>	<b>1 199</b>	<b>62 441</b>	<b>64 291</b>	<b>63 593</b>	<b>65 490</b>

Sumber/Source: Kementerian Agama, EMIS, Data Semester Ganjil/Ministry of Religious Affairs, Odd semester report data

**Tabel**  
**Table** 4.1.5

**Jumlah Sekolah, Guru, dan Murid Sekolah Menengah Pertama (SMP) di Bawah Kementerian Pendidikan dan Kebudayaan Menurut Kecamatan di Kabupaten Malang, 2020/2021 dan 2021/2022**

*Number of Schools, Teachers, and Pupils in Lower Secondary Schools Under The Ministry of Education and Culture by Subdistrict in Malang Regency, 2020/2021 dan 2021/2022*

Kecamatan Subdistrict	Sekolah/Schools					
	Negeri/Public		Swasta/Private		Jumlah/Total	
	2020/2021	2021/2022	2020/2021	2021/2022	2020/2021	2021/2022
(1)	(2)	(3)	(4)	(5)	(6)	(7)
010 Donomulyo	3	3	5	5	8	8
020 Kalipare	3	3	8	8	11	11
030 Pagak	3	3	4	4	7	7
040 Bantur	5	5	6	6	11	11
050 Gedangan	2	2	8	8	10	10
060 Sumbermanjing Wetan	5	5	6	8	11	13
070 Dampit	2	2	11	12	13	14
080 Tirtoyudo	3	3	9	9	12	12
090 Ampelgading	5	5	3	3	8	8
100 Poncokusumo	4	4	6	6	10	10
110 Wajak	2	2	11	12	13	14
120 Turen	2	2	11	13	13	15
130 Bululawang	2	2	11	11	13	13
140 Gondanglegi	2	2	15	18	17	20
150 Pagelaran	1	1	7	8	8	9
160 Kepanjen	5	5	10	12	15	17
170 Sumberpucung	2	2	5	5	7	7
180 Kromengan	1	1	4	4	5	5
190 Ngajum	2	2	6	6	8	8
200 Wonosari	1	1	4	4	5	5
210 Wagir	2	2	6	6	8	8
220 Pakisaji	2	2	10	10	12	12
230 Tajinan	1	1	5	5	6	6
240 Tumpang	3	3	5	5	8	8
250 Pakis	2	2	11	12	13	14
260 Jabung	3	3	4	5	7	8
270 Lawang	6	6	10	10	16	16
280 Singosari	6	6	15	15	21	21
290 Karangploso	5	5	5	6	10	11
300 Dau	2	2	8	8	10	10
310 Pujon	4	4	4	4	8	8
320 Ngantang	4	4	5	5	9	9
330 Kasembon	2	2	2	2	4	4
<b>Kabupaten Malang</b>	<b>97</b>	<b>97</b>	<b>240</b>	<b>255</b>	<b>337</b>	<b>352</b>



Lanjutan Tabel/Continued Table 4.1.5

Kecamatan Subdistrict	Guru <sup>1</sup> /Teachers <sup>1</sup>					
	Negeri/Public		Swasta/Private		Jumlah/Total	
	2020/2021	2021/2022	2020/2021	2021/2022	2020/2021	2021/2022
(1)	(8)	(9)	(10)	(11)	(12)	(13)
010 Donomulyo	54	63	46	47	100	110
020 Kalipare	53	48	80	74	133	122
030 Pagak	60	64	26	23	86	87
040 Bantur	90	89	45	46	135	135
050 Gedangan	31	34	65	56	96	90
060 Sumbermanjing Wetan	55	55	52	57	107	112
070 Dampit	64	67	101	110	165	177
080 Tirtoyudo	58	59	81	85	139	144
090 Ampelgading	71	61	13	10	84	71
100 Poncokusumo	60	51	62	67	122	118
110 Wajak	46	41	82	82	128	123
120 Turen	78	76	115	119	193	195
130 Bululawang	81	81	178	183	259	264
140 Gondanglegi	60	56	167	184	227	240
150 Pagelaran	30	27	57	69	87	96
160 Kepanjen	217	220	87	98	304	318
170 Sumberpucung	93	86	55	55	148	141
180 Kromengan	27	27	37	34	64	61
190 Ngajum	58	53	65	62	123	115
200 Wonosari	26	26	20	19	46	45
210 Wagir	72	72	73	68	145	140
220 Pakisaji	51	44	75	77	126	121
230 Tajinan	27	23	42	33	69	56
240 Tumpang	70	69	69	71	139	140
250 Pakis	63	59	140	158	203	217
260 Jabung	66	65	60	66	126	131
270 Lawang	142	126	98	101	240	227
280 Singosari	178	171	186	197	364	368
290 Karangploso	84	76	45	64	129	140
300 Dau	35	29	134	150	169	179
310 Pujon	74	62	54	54	128	116
320 Ngantang	74	72	36	38	110	110
330 Kasembon	58	58	21	24	79	82
<b>Kabupaten Malang</b>	<b>2 306</b>	<b>2 210</b>	<b>2 467</b>	<b>2 581</b>	<b>4 773</b>	<b>4 791</b>

Lanjutan Tabel/*Continued Table* 4.1.5

Kecamatan Subdistrict	Murid/Pupils					
	Negeri/Public		Swasta/Private		Jumlah/Total	
	2020/2021	2021/2022	2020/2021	2021/2022	2020/2021	2021/2022
(1)	(14)	(15)	(16)	(17)	(18)	(19)
010 Donomulyo	941	939	449	433	1 390	1 372
020 Kalipare	734	677	952	917	1 686	1 594
030 Pagak	1 114	1 083	468	449	1 582	1 532
040 Bantur	1 291	1 270	668	627	1 959	1 897
050 Gedangan	433	439	592	594	1 025	1 033
060 Sumbermanjing Wetan	1 050	1 049	885	922	1 935	1 971
070 Dampit	1 213	1 209	1 626	1 608	2 839	2 817
080 Tirtoyudo	1 008	1 038	1 074	1 041	2 082	2 079
090 Ampelgading	1 097	1 068	144	181	1 241	1 249
100 Poncokusumo	1 096	1 091	1 247	1 443	2 343	2 534
110 Wajak	1 067	1 081	1 719	1 740	2 786	2 821
120 Turen	1 712	1 707	1 687	1 663	3 399	3 370
130 Bululawang	1 683	1 608	5 597	5 827	7 280	7 435
140 Gondanglegi	988	911	3 812	3 860	4 800	4 771
150 Pagelaran	641	604	786	717	1 427	1 321
160 Kepanjen	4 424	4 297	1 091	1 179	5 515	5 476
170 Sumberpucung	1 839	1 875	828	725	2 667	2 600
180 Kromengan	569	564	516	494	1 085	1 058
190 Ngajum	1 083	1 118	977	968	2 060	2 086
200 Wonosari	540	549	354	359	894	908
210 Wagir	1 366	1 464	948	1 024	2 314	2 488
220 Pakisaji	1 076	1 186	1 079	995	2 155	2 181
230 Tajinan	446	471	475	470	921	941
240 Tumpang	1 389	1 461	1 044	935	2 433	2 396
250 Pakis	1 313	1 362	3 220	3 823	4 533	5 185
260 Jabung	1 332	1 402	1 213	1 308	2 545	2 710
270 Lawang	2 650	2 627	1 103	1 082	3 753	3 709
280 Singosari	3 483	3 496	2 899	2 959	6 382	6 455
290 Karangploso	1 577	1 617	603	899	2 180	2 516
300 Dau	634	571	2 735	2 982	3 369	3 553
310 Pujon	1 117	1 056	736	750	1 853	1 806
320 Ngantang	1 468	1 478	635	596	2 103	2 074
330 Kasembon	1 078	1 135	316	339	1 394	1 474
<b>Kabupaten Malang</b>	<b>43 452</b>	<b>43 503</b>	<b>42 478</b>	<b>43 909</b>	<b>85 930</b>	<b>87 412</b>

Catatan/Note: <sup>1</sup> Jumlah guru termasuk kepala sekolah dan guru/*The total of teachers including headmaster and teacher*

Sumber/Source: Kementerian Pendidikan, Kebudayaan, Riset, dan Teknologi, Sistem Data Pokok Pendidikan, data semester ganjil/  
*Ministry of Education, Culture, Research, and Technology, Basic Education Data System, odd semester*

**Tabel 4.1.6**  
**Table**

**Jumlah Sekolah, Guru, dan Murid Madrasah Tsanawiyah (MTs) di Bawah Kementerian Agama Menurut Kecamatan di Kabupaten Malang, 2020/2021 dan 2021/2022**  
**Number of Schools, Teachers, and Pupils in Madrasah Tsanawiyah (MTs) Under The Ministry of Religious Affairs by Subdistrict in Malang Regency, 2020/2021 dan 2021/2022**

Kecamatan Subdistrict	Sekolah/Schools					
	Negeri/Public		Swasta/Private		Jumlah/Total	
	2020/2021	2021/2022	2020/2021	2021/2022	2020/2021	2021/2022
(1)	(2)	(3)	(4)	(5)	(6)	(7)
010 Donomulyo	1	1	2	3	3	4
020 Kalipare	-	-	4	4	4	4
030 Pagak	-	-	2	2	2	2
040 Bantur	-	-	13	14	13	14
050 Gedangan	-	-	5	5	5	5
060 Sumbermanjing Wetan	1	1	11	11	12	12
070 Dampit	-	-	9	10	9	10
080 Tirtoyudo	-	-	5	5	5	5
090 Ampelgading	-	-	7	7	7	7
100 Poncokusumo	-	-	10	11	10	11
110 Wajak	-	-	5	6	5	6
120 Turen	1	1	8	8	9	9
130 Bululawang	-	-	9	9	9	9
140 Gondanglegi	1	1	18	20	19	21
150 Pagelaran	-	-	12	13	12	13
160 Kepanjen	1	1	5	5	6	6
170 Sumberpucung	-	-	3	3	3	3
180 Kromengan	-	-	2	2	2	2
190 Ngajum	-	-	3	3	3	3
200 Wonosari	-	-	2	2	2	2
210 Wagir	-	-	3	1	3	1
220 Pakisaji	-	-	4	4	4	4
230 Tajinan	-	-	8	7	8	7
240 Tumpang	1	1	4	5	5	6
250 Pakis	-	-	8	8	8	8
260 Jabung	-	-	5	5	5	5
270 Lawang	1	1	5	5	6	6
280 Singosari	-	-	8	9	8	9
290 Karangploso	-	-	5	5	5	5
300 Dau	-	-	3	3	3	3
310 Pujon	-	-	5	5	5	5
320 Ngantang	-	-	2	2	2	2
330 Kasembon	-	-	2	2	2	2
<b>Kabupaten Malang</b>	<b>7</b>	<b>7</b>	<b>197</b>	<b>205</b>	<b>204</b>	<b>212</b>

Lanjutan Tabel/Continued Table 4.1.6

Kecamatan Subdistrict	Guru <sup>1</sup> /Teachers <sup>1</sup>					
	Negeri/Public		Swasta/Private		Jumlah/Total	
	2020/2021	2021/2022	2020/2021	2021/2022	2020/2021	2021/2022
(1)	(8)	(9)	(10)	(11)	(12)	(13)
010 Donomulyo	38	47	35	49	73	96
020 Kalipare	-	-	44	61	44	61
030 Pagak	-	-	10	26	10	26
040 Bantur	-	-	119	165	119	165
050 Gedangan	-	-	16	65	16	65
060 Sumbermanjing Wetan	43	54	135	141	178	195
070 Dampit	-	-	125	147	125	147
080 Tirtoyudo	-	-	50	56	50	56
090 Ampelgading	-	-	59	67	59	67
100 Poncokusumo	-	-	194	214	194	214
110 Wajak	-	-	27	112	27	112
120 Turen	65	61	141	102	206	163
130 Bululawang	-	-	128	152	128	152
140 Gondanglegi	60	63	292	300	352	363
150 Pagelaran	-	-	169	207	169	207
160 Kepanjen	38	44	80	78	118	122
170 Sumberpucung	-	-	27	33	27	33
180 Kromengan	-	-	26	22	26	22
190 Ngajum	-	-	25	37	25	37
200 Wonosari	-	-	22	28	22	28
210 Wagir	-	-	82	7	82	7
220 Pakisaji	-	-	41	52	41	52
230 Tajinan	-	-	73	75	73	75
240 Tumpang	39	55	79	62	118	117
250 Pakis	-	-	81	92	81	92
260 Jabung	-	-	70	79	70	79
270 Lawang	60	82	115	51	175	133
280 Singosari	-	-	162	199	162	199
290 Karangploso	-	-	67	87	67	87
300 Dau	-	-	54	55	54	55
310 Pujon	-	-	90	83	90	83
320 Ngantang	-	-	18	18	18	18
330 Kasembon	-	-	19	18	19	18
<b>Kabupaten Malang</b>	<b>343</b>	<b>406</b>	<b>2 675</b>	<b>2 940</b>	<b>3 018</b>	<b>3 346</b>

Lanjutan Tabel/Continued Table 4.1.6

Kecamatan Subdistrict	Murid/Pupils					
	Negeri/Public		Swasta/Private		Jumlah/Total	
	2020/2021	2021/2022	2020/2021	2021/2022	2020/2021	2021/2022
(1)	(14)	(15)	(16)	(17)	(18)	(19)
010 Donomulyo	815	839	344	369	1 159	1 208
020 Kalipare	-	-	488	505	488	505
030 Pagak	-	-	124	129	124	129
040 Bantur	-	-	1 493	1 500	1 493	1 500
050 Gedangan	-	-	726	680	726	680
060 Sumbermanjing Wetan	748	749	985	957	1 733	1 706
070 Dampit	-	-	2 332	1 987	2 332	1 987
080 Tirtoyudo	-	-	551	579	551	579
090 Ampelgading	-	-	594	557	594	557
100 Poncokusumo	-	-	2 573	2 460	2 573	2 460
110 Wajak	-	-	880	896	880	896
120 Turen	992	995	1 122	1 111	2 114	2 106
130 Bululawang	-	-	1 737	1 681	1 737	1 681
140 Gondanglegi	958	944	2 797	3 594	3 755	4 538
150 Pagelaran	-	-	2 458	2 467	2 458	2 467
160 Kepanjen	817	732	634	769	1 451	1 501
170 Sumberpucung	-	-	78	55	78	55
180 Kromengan	-	-	325	301	325	301
190 Ngajum	-	-	277	258	277	258
200 Wonosari	-	-	296	300	296	300
210 Wagir	-	-	10	7	10	7
220 Pakisaji	-	-	483	485	483	485
230 Tajinan	-	-	599	654	599	654
240 Tumpang	657	681	243	257	900	938
250 Pakis	-	-	854	937	854	937
260 Jabung	-	-	1 274	1 267	1 274	1 267
270 Lawang	972	1 000	281	306	1 253	1 306
280 Singosari	-	-	1 905	1 970	1 905	1 970
290 Karangploso	-	-	1 599	1 699	1 599	1 699
300 Dau	-	-	656	698	656	698
310 Pujon	-	-	977	948	977	948
320 Ngantang	-	-	133	161	133	161
330 Kasembon	-	-	87	106	87	106
<b>Kabupaten Malang</b>	<b>5 959</b>	<b>5 940</b>	<b>29 915</b>	<b>30 650</b>	<b>35 874</b>	<b>36 590</b>

Sumber/Source: Kementerian Agama, EMIS, Data Semester Ganjil/Ministry of Religious Affairs, EMIS, Odd semester report data

**Tabel** 4.1.7  
**Table**

**Jumlah Sekolah, Guru, dan Murid Sekolah Menengah Atas (SMA) di Bawah Kementerian Pendidikan dan Kebudayaan Menurut Kecamatan di Kabupaten Malang, 2020/2021 dan 2021/2022**

*Number of Schools, Teachers, and Pupils in Upper Secondary Schools Under The Ministry of Education and Culture by Subdistrict in Malang Regency, 2020/2021 dan 2021/2022*

Kecamatan Subdistrict	Sekolah/Schools					
	Negeri/Public		Swasta/Private		Jumlah/Total	
	2020/2021	2021/2022	2020/2021	2021/2022	2020/2021	2021/2022
(1)	(2)	(3)	(4)	(5)	(6)	(7)
010 Donomulyo	-	-	1	1	1	1
020 Kalipare	-	-	1	1	1	1
030 Pagak	1	1	-	-	1	1
040 Bantur	1	1	-	-	1	1
050 Gedangan	-	-	2	2	2	2
060 Sumbermanjing Wetan	1	1	1	1	2	2
070 Dampit	1	1	1	1	2	2
080 Tirtoyudo	-	-	2	2	2	2
090 Ampelgading	-	-	2	2	2	2
100 Poncokusumo	-	-	-	-	-	-
110 Wajak	-	-	1	1	1	1
120 Turen	1	1	1	1	2	2
130 Bululawang	1	1	5	5	6	6
140 Gondanglegi	1	1	5	6	6	7
150 Pagelaran	-	-	1	1	1	1
160 Kepanjen	1	1	6	6	7	7
170 Sumberpucung	1	1	2	2	3	3
180 Kromengan	-	-	1	1	1	1
190 Ngajum	-	-	1	1	1	1
200 Wonosari	-	-	-	-	-	-
210 Wagir	-	-	1	1	1	1
220 Pakisaji	-	-	1	1	1	1
230 Tajinan	-	-	1	1	1	1
240 Tumpang	1	1	1	1	2	2
250 Pakis	-	-	2	2	2	2
260 Jabung	-	-	1	1	1	1
270 Lawang	1	1	5	4	6	5
280 Singosari	1	1	3	3	4	4
290 Karangploso	-	-	2	2	2	2
300 Dau	-	-	4	4	4	4
310 Pujon	-	-	1	1	1	1
320 Ngantang	1	1	1	1	2	2
330 Kasembon	-	-	1	1	1	1
<b>Kabupaten Malang</b>	<b>13</b>	<b>13</b>	<b>57</b>	<b>57</b>	<b>70</b>	<b>70</b>

Lanjutan Tabel/Continued Table 4.1.7

Kecamatan Subdistrict	Guru <sup>1</sup> /Teachers <sup>1</sup>					
	Negeri/Public		Swasta/Private		Jumlah/Total	
	2020/2021	2021/2022	2020/2021	2021/2022	2020/2021	2021/2022
(1)	(8)	(9)	(10)	(11)	(12)	(13)
010 Donomulyo	-	-	9	9	9	9
020 Kalipare	-	-	25	23	25	23
030 Pagak	40	45	-	-	40	45
040 Bantur	24	30	-	-	24	30
050 Gedangan	-	-	22	15	22	15
060 Sumbermanjing Wetan	27	28	8	8	35	36
070 Dampit	55	58	10	7	65	65
080 Tirtoyudo	-	-	17	20	17	20
090 Ampelgading	-	-	23	23	23	23
100 Poncokusumo	-	-	-	-	-	-
110 Wajak	-	-	15	14	15	14
120 Turen	63	61	18	16	81	77
130 Bululawang	50	58	126	122	176	180
140 Gondanglegi	45	47	69	67	114	114
150 Pagelaran	-	-	19	17	19	17
160 Kepanjen	67	72	87	99	154	171
170 Sumberpucung	58	68	17	16	75	84
180 Kromengan	-	-	9	9	9	9
190 Ngajum	-	-	8	7	8	7
200 Wonosari	-	-	-	-	-	-
210 Wagir	-	-	13	11	13	11
220 Pakisaji	-	-	6	4	6	4
230 Tajinan	-	-	13	11	13	11
240 Tumpang	64	59	27	24	91	83
250 Pakis	-	-	43	38	43	38
260 Jabung	-	-	25	25	25	25
270 Lawang	71	69	60	41	131	110
280 Singosari	58	70	57	56	115	126
290 Karangploso	-	-	15	27	15	27
300 Dau	-	-	86	103	86	103
310 Pujon	-	-	24	25	24	25
320 Ngantang	33	34	6	5	39	39
330 Kasembon	-	-	6	6	6	6
<b>Kabupaten Malang</b>	<b>655</b>	<b>699</b>	<b>863</b>	<b>848</b>	<b>1 518</b>	<b>1 547</b>

Lanjutan Tabel/Continued Table 4.1.7

Kecamatan Subdistrict	Murid/Pupils					
	Negeri/Public		Swasta/Private		Jumlah/Total	
	2020/2021	2021/2022	2020/2021	2021/2022	2020/2021	2021/2022
(1)	(14)	(15)	(16)	(17)	(18)	(19)
010 Donomulyo	-	-	83	74	83	74
020 Kalipare	-	-	404	413	404	413
030 Pagak	575	604	-	-	575	604
040 Bantur	279	301	-	-	279	301
050 Gedangan	-	-	265	252	265	252
060 Sumbermanjing Wetan	379	378	124	98	503	476
070 Dampit	1 105	1 047	98	87	1 203	1 134
080 Tirtoyudo	-	-	233	259	233	259
090 Ampelgading	-	-	191	241	191	241
100 Poncokusumo	-	-	-	-	-	-
110 Wajak	-	-	224	220	224	220
120 Turen	1 195	1 226	100	74	1 295	1 300
130 Bululawang	1 100	1 088	3 134	3 501	4 234	4 589
140 Gondanglegi	835	835	1 205	1 364	2 040	2 199
150 Pagelaran	-	-	238	217	238	217
160 Kepanjen	1 606	1 502	984	1 057	2 590	2 559
170 Sumberpucung	1 186	1 231	151	156	1 337	1 387
180 Kromengan	-	-	96	94	96	94
190 Ngajum	-	-	81	88	81	88
200 Wonosari	-	-	-	-	-	-
210 Wagir	-	-	157	169	157	169
220 Pakisaji	-	-	57	64	57	64
230 Tajinan	-	-	148	130	148	130
240 Tumpang	1 134	1 163	599	545	1 733	1 708
250 Pakis	-	-	751	838	751	838
260 Jabung	-	-	359	383	359	383
270 Lawang	1 264	1 268	781	580	2 045	1 848
280 Singosari	1 171	1 113	850	774	2 021	1 887
290 Karangploso	-	-	220	395	220	395
300 Dau	-	-	1 678	1 633	1 678	1 633
310 Pujon	-	-	459	491	459	491
320 Ngantang	669	722	22	22	691	744
330 Kasembon	-	-	113	131	113	131
<b>Kabupaten Malang</b>	<b>12 498</b>	<b>12 478</b>	<b>13 805</b>	<b>14 350</b>	<b>26 303</b>	<b>26 828</b>

Catatan/Note: <sup>1</sup> Jumlah guru termasuk kepala sekolah dan guru/The total of teachers including headmaster and teacher

Sumber/Source: Kementerian Pendidikan, Kebudayaan, Riset, dan Teknologi, Sistem Data Pokok Pendidikan, data semester ganjil/ Ministry of Education, Culture, Research, and Technology, Basic Education Data System, odd semester



**Tabel**  
**Table 4.1.8**

**Jumlah Sekolah, Guru, dan Murid Sekolah Menengah Kejuruan (SMK) di Bawah Kementerian Pendidikan dan Kebudayaan Menurut Kecamatan di Kabupaten Malang, 2020/2021 dan 2021/2022**

*Number of Schools, Teachers, and Pupils in Vocational High Schools Under The Ministry of Education and Culture by Subdistrict in Malang Regency, 2020/2021 dan 2021/2022*

Kecamatan Subdistrict	Sekolah/Schools					
	Negeri/Public		Swasta/Private		Jumlah/Total	
	2020/2021	2021/2022	2020/2021	2021/2022	2020/2021	2021/2022
(1)	(2)	(3)	(4)	(5)	(6)	(7)
010 Donomulyo	-	-	4	4	4	4
020 Kalipare	-	-	2	2	2	2
030 Pagak	-	-	2	2	2	2
040 Bantur	-	-	5	5	5	5
050 Gedangan	1	1	2	2	3	3
060 Sumbermanjing Wetan	-	-	2	2	2	2
070 Dampit	-	-	4	5	4	5
080 Tirtoyudo	-	-	2	2	2	2
090 Ampelgading	1	1	1	1	2	2
100 Poncokusumo	-	-	5	5	5	5
110 Wajak	-	-	3	3	3	3
120 Turen	2	2	8	8	10	10
130 Bululawang	-	-	6	6	6	6
140 Gondanglegi	-	-	10	10	10	10
150 Pagelaran	-	-	5	5	5	5
160 Kepanjen	1	1	12	12	13	13
170 Sumberpucung	-	-	3	3	3	3
180 Kromengan	-	-	3	3	3	3
190 Ngajum	-	-	2	2	2	2
200 Wonosari	1	1	-	-	1	1
210 Wagir	-	-	2	2	2	2
220 Pakisaji	-	-	3	3	3	3
230 Tajinan	-	-	-	-	-	-
240 Tumpang	-	-	2	2	2	2
250 Pakis	-	-	6	6	6	6
260 Jabung	-	-	3	3	3	3
270 Lawang	-	-	6	6	6	6
280 Singosari	2	2	12	12	14	14
290 Karangploso	-	-	6	6	6	6
300 Dau	-	-	1	1	1	1
310 Pujon	1	1	2	2	3	3
320 Ngantang	-	-	2	2	2	2
330 Kasembon	-	-	2	2	2	2
<b>Kabupaten Malang</b>	<b>9</b>	<b>9</b>	<b>128</b>	<b>129</b>	<b>137</b>	<b>138</b>

Lanjutan Tabel/Continued Table 4.1.8

Kecamatan Subdistrict	Guru <sup>1</sup> /Teachers <sup>1</sup>					
	Negeri/Public		Swasta/Private		Jumlah/Total	
	2020/2021	2021/2022	2020/2021	2021/2022	2020/2021	2021/2022
(1)	(8)	(9)	(10)	(11)	(12)	(13)
010 Donomulyo	-	-	72	72	72	72
020 Kalipare	-	-	21	26	21	26
030 Pagak	-	-	33	33	33	33
040 Bantur	-	-	53	60	53	60
050 Gedangan	52	60	16	16	68	76
060 Sumbermanjing Wetan	-	-	34	42	34	42
070 Dampit	-	-	76	81	76	81
080 Tirtoyudo	-	-	23	25	23	25
090 Ampelgading	23	38	7	5	30	43
100 Poncokusumo	-	-	111	113	111	113
110 Wajak	-	-	19	17	19	17
120 Turen	138	148	190	203	328	351
130 Bululawang	-	-	97	97	97	97
140 Gondanglegi	-	-	201	194	201	194
150 Pagelaran	-	-	61	65	61	65
160 Kepanjen	62	66	307	308	369	374
170 Sumberpucung	-	-	92	104	92	104
180 Kromengan	-	-	40	41	40	41
190 Ngajum	-	-	22	31	22	31
200 Wonosari	17	23	-	-	17	23
210 Wagir	-	-	23	24	23	24
220 Pakisaji	-	-	35	42	35	42
230 Tajinan	-	-	-	-	-	-
240 Tumpang	-	-	42	43	42	43
250 Pakis	-	-	79	75	79	75
260 Jabung	-	-	52	60	52	60
270 Lawang	-	-	97	94	97	94
280 Singosari	180	191	217	236	397	427
290 Karangploso	-	-	62	61	62	61
300 Dau	-	-	9	7	9	7
310 Pujon	37	42	14	18	51	60
320 Ngantang	-	-	26	29	26	29
330 Kasembon	-	-	18	29	18	29
<b>Kabupaten Malang</b>	<b>509</b>	<b>568</b>	<b>2 149</b>	<b>2 251</b>	<b>2 658</b>	<b>2 819</b>

Lanjutan Tabel/Continued Table 4.1.8

Kecamatan Subdistrict	Murid/Pupils					
	Negeri/Public		Swasta/Private		Jumlah/Total	
	2020/2021	2021/2022	2020/2021	2021/2022	2020/2021	2021/2022
(1)	(14)	(15)	(16)	(17)	(18)	(19)
010 Donomulyo	-	-	1 402	1 725	1 402	1 725
020 Kalipare	-	-	552	639	552	639
030 Pagak	-	-	762	799	762	799
040 Bantur	-	-	781	834	781	834
050 Gedangan	1 187	1 197	376	368	1 563	1 565
060 Sumbermanjing Wetan	-	-	957	1 081	957	1 081
070 Dampit	-	-	2 383	2 559	2 383	2 559
080 Tirtoyudo	-	-	417	434	417	434
090 Ampelgading	473	521	128	144	601	665
100 Poncokusumo	-	-	1 780	2 692	1 780	2 692
110 Wajak	-	-	265	284	265	284
120 Turen	2 747	2 709	3 583	3 662	6 330	6 371
130 Bululawang	-	-	1 638	1 571	1 638	1 571
140 Gondanglegi	-	-	4 404	5 098	4 404	5 098
150 Pagelaran	-	-	1 061	1 229	1 061	1 229
160 Kepanjen	1 707	1 790	5 331	6 163	7 038	7 953
170 Sumberpucung	-	-	2 201	2 161	2 201	2 161
180 Kromongan	-	-	569	509	569	509
190 Ngajum	-	-	344	327	344	327
200 Wonosari	211	253	-	-	211	253
210 Wagir	-	-	214	191	214	191
220 Pakisaji	-	-	681	597	681	597
230 Tajinan	-	-	-	-	-	-
240 Tumpang	-	-	1 078	1 448	1 078	1 448
250 Pakis	-	-	1 149	979	1 149	979
260 Jabung	-	-	931	935	931	935
270 Lawang	-	-	904	870	904	870
280 Singosari	4 019	5 496	3 717	3 672	7 736	9 168
290 Karangploso	-	-	534	500	534	500
300 Dau	-	-	87	82	87	82
310 Pujon	716	737	125	128	841	865
320 Ngantang	-	-	530	503	530	503
330 Kasembon	-	-	539	504	539	504
<b>Kabupaten Malang</b>	<b>11 060</b>	<b>12 703</b>	<b>39 423</b>	<b>42 688</b>	<b>50 483</b>	<b>55 391</b>

Catatan/Note: <sup>1</sup> Guru yang mengajar di 2 sekolah atau lebih dihitung di masing-masing sekolah/*The teacher who taught in two schools or more counted in every school*

<sup>2</sup> Jumlah guru termasuk kepala sekolah dan guru/*The total of teachers including headmaster and teacher*

Sumber/Source: Kementerian Pendidikan, Kebudayaan, Riset, dan Teknologi, Sistem Data Pokok Pendidikan, data semester ganjil/*Ministry of Education, Culture, Research, and Technology, Basic Education Data System, odd semester*

**Tabel**  
**Table 4.1.9**

**Jumlah Sekolah, Guru, dan Murid Madrasah Aliyah (MA) di Bawah Kementerian Agama Menurut Kecamatan di Kabupaten Malang, 2020/2021 dan 2021/2022**  
**Number of Schools, Teachers, and Pupils in Madrasah Aliyah (MA) Under the Ministry of Religious Affairs by Subdistrict in Malang Regency, 2020/2021 dan 2021/2022**

Kecamatan Subdistrict	Sekolah/Schools					
	Negeri/Public		Swasta/Private		Jumlah/Total	
	2020/2021	2021/2022	2020/2021	2021/2022	2020/2021	2021/2022
(1)	(2)	(3)	(4)	(5)	(6)	(7)
010 Donomulyo	1	1	-	-	1	1
020 Kalipare	-	-	1	1	1	1
030 Pagak	-	-	-	-	-	-
040 Bantur	-	-	7	8	7	8
050 Gedangan	-	-	1	1	1	1
060 Sumbermanjing Wetan	-	-	2	3	2	3
070 Dampit	-	-	4	4	4	4
080 Tirtoyudo	-	-	1	1	1	1
090 Ampelgading	-	-	1	1	1	1
100 Poncokusumo	-	-	4	5	4	5
110 Wajak	-	-	2	3	2	3
120 Turen	1	1	3	4	4	5
130 Bululawang	-	-	2	2	2	2
140 Gondanglegi	1	1	13	13	14	14
150 Pagelaran	-	-	3	3	3	3
160 Kepanjen	-	-	2	4	2	4
170 Sumberpucung	-	-	-	-	-	-
180 Kromengan	-	-	1	1	1	1
190 Ngajum	-	-	1	1	1	1
200 Wonosari	-	-	1	1	1	1
210 Wagir	-	-	-	-	-	-
220 Pakisaji	-	-	1	2	1	2
230 Tajinan	-	-	5	5	5	5
240 Tumpang	-	-	3	3	3	3
250 Pakis	-	-	3	3	3	3
260 Jabung	-	-	1	2	1	2
270 Lawang	-	-	2	2	2	2
280 Singosari	-	-	3	3	3	3
290 Karangploso	-	-	3	3	3	3
300 Dau	-	-	1	1	1	1
310 Pujon	-	-	2	2	2	2
320 Ngantang	-	-	-	-	-	-
330 Kasembon	-	-	-	-	-	-
<b>Kabupaten Malang</b>	<b>3</b>	<b>3</b>	<b>73</b>	<b>82</b>	<b>76</b>	<b>85</b>

Lanjutan Tabel/Continued Table 4.1.9

Kecamatan Subdistrict	Guru <sup>1</sup> /Teachers <sup>1</sup>					
	Negeri/Public		Swasta/Private		Jumlah/Total	
	2020/2021	2021/2022	2020/2021	2021/2022	2020/2021	2021/2022
(1)	(8)	(9)	(10)	(11)	(12)	(13)
010 Donomulyo	34	44	-	-	34	44
020 Kalipare	-	-	12	14	12	14
030 Pagak	-	-	-	-	-	-
040 Bantur	-	-	75	65	75	65
050 Gedangan	-	-	11	15	11	15
060 Sumbermanjing Wetan	-	-	24	33	24	33
070 Dampit	-	-	59	62	59	62
080 Tirtoyudo	-	-	4	9	4	9
090 Ampelgading	-	-	4	13	4	13
100 Poncokusumo	-	-	85	137	85	137
110 Wajak	-	-	41	66	41	66
120 Turen	33	47	31	49	64	96
130 Bululawang	-	-	57	66	57	66
140 Gondanglegi	67	87	197	195	264	282
150 Pagelaran	-	-	87	66	87	66
160 Kepanjen	-	-	36	60	36	60
170 Sumberpucung	-	-	-	-	-	-
180 Kromengan	-	-	17	8	17	8
190 Ngajum	-	-	6	11	6	11
200 Wonosari	-	-	15	11	15	11
210 Wagir	-	-	-	-	-	-
220 Pakisaji	-	-	12	39	12	39
230 Tajinan	-	-	62	66	62	66
240 Tumpang	-	-	36	48	36	48
250 Pakis	-	-	70	45	70	45
260 Jabung	-	-	27	25	27	25
270 Lawang	-	-	24	20	24	20
280 Singosari	-	-	62	75	62	75
290 Karangploso	-	-	45	48	45	48
300 Dau	-	-	3	5	3	5
310 Pujon	-	-	18	19	18	19
320 Ngantang	-	-	-	-	-	-
330 Kasembon	-	-	-	-	-	-
<b>Kabupaten Malang</b>	<b>134</b>	<b>178</b>	<b>1 120</b>	<b>1 270</b>	<b>1 254</b>	<b>1 448</b>

Lanjutan Tabel/Continued Table 4.1.9

Kecamatan Subdistrict	Murid/Pupils					
	Negeri/Public		Swasta/Private		Jumlah/Total	
	2020/2021	2021/2022	2020/2021	2021/2022	2020/2021	2021/2022
(1)	(14)	(15)	(16)	(17)	(18)	(19)
010 Donomulyo	486	501	-	-	486	501
020 Kalipare	-	-	105	124	105	124
030 Pagak	-	-	-	-	-	-
040 Bantur	-	-	535	580	535	580
050 Gedangan	-	-	51	42	51	42
060 Sumbermanjing Wetan	-	-	195	194	195	194
070 Dampit	-	-	605	640	605	640
080 Tirtoyudo	-	-	9	9	9	9
090 Ampelgading	-	-	49	49	49	49
100 Poncokusumo	-	-	1 272	1 146	1 272	1 146
110 Wajak	-	-	531	571	531	571
120 Turen	503	462	180	220	683	682
130 Bululawang	-	-	958	828	958	828
140 Gondanglegi	944	930	2 157	2 198	3 101	3 128
150 Pagelaran	-	-	827	892	827	892
160 Kepanjen	-	-	198	218	198	218
170 Sumberpucung	-	-	-	-	-	-
180 Kromengan	-	-	120	95	120	95
190 Ngajum	-	-	67	69	67	69
200 Wonosari	-	-	136	127	136	127
210 Wagir	-	-	-	-	-	-
220 Pakisaji	-	-	89	91	89	91
230 Tajinan	-	-	391	361	391	361
240 Tumpang	-	-	302	277	302	277
250 Pakis	-	-	713	771	713	771
260 Jabung	-	-	336	365	336	365
270 Lawang	-	-	76	89	76	89
280 Singosari	-	-	993	984	993	984
290 Karangploso	-	-	482	556	482	556
300 Dau	-	-	4	12	4	12
310 Pujon	-	-	99	98	99	98
320 Ngantang	-	-	-	-	-	-
330 Kasembon	-	-	-	-	-	-
<b>Kabupaten Malang</b>	<b>1 933</b>	<b>1 893</b>	<b>11 480</b>	<b>11 606</b>	<b>13 413</b>	<b>13 499</b>

Sumber/Source: Kementerian Agama, EMIS, Data Semester Ganjil/Ministry of Religious Affairs, EMIS, Odd semester report data

**Tabel**  
**Table** 4.1.10

**Jumlah Desa/Kelurahan yang Memiliki Fasilitas Sekolah Menurut Kecamatan dan Tingkat Pendidikan di Kabupaten Malang, 2019 – 2021**  
*Number of Villages Having Educational Facilities by Subdistrict and Educational Level in Malang Regency, 2019 - 2021*

Kecamatan Subdistrict	SD Primary School		
	2019	2020	2021
(1)	(2)	(3)	(4)
010 Donomulyo	10	10	10
020 Kalipare	9	9	9
030 Pagak	8	8	8
040 Bantur	10	10	9
050 Gedangan	8	8	7
060 Sumbermanjing Wetan	15	15	15
070 Dampit	12	12	12
080 Tirtoyudo	13	13	13
090 Ampelgading	13	13	13
100 Poncokusumo	17	17	17
110 Wajak	13	13	13
120 Turen	17	17	17
130 Bululawang	14	14	14
140 Gondanglegi	14	14	14
150 Pagelaran	10	10	10
160 Kepanjen	18	18	18
170 Sumberpucung	7	7	7
180 Kromengan	7	7	7
190 Ngajum	9	9	9
200 Wonosari	8	8	8
210 Wagir	12	12	12
220 Pakisaji	12	12	12
230 Tajinan	12	12	12
240 Tumpang	15	15	15
250 Pakis	15	15	15
260 Jabung	15	15	14
270 Lawang	12	12	12
280 Singosari	17	17	17
290 Karangploso	9	9	9
300 Dau	10	10	10
310 Pujon	10	10	10
320 Ngantang	13	13	13
330 Kasembon	6	6	6
<b>Kabupaten Malang</b>	<b>390</b>	<b>390</b>	<b>387</b>

Lanjutan Tabel/*Continued Table* 4.1.10

Kecamatan Subdistrict	SMP Junior High School		
	2019	2020	2021
(1)	(5)	(6)	(7)
010 Donomulyo	9	9	9
020 Kalipare	9	9	9
030 Pagak	7	6	7
040 Bantur	9	9	7
050 Gedangan	7	7	5
060 Sumbermanjing Wetan	12	12	13
070 Dampit	10	10	9
080 Tirtoyudo	11	11	11
090 Ampelgading	11	11	11
100 Poncokusumo	14	14	14
110 Wajak	10	10	10
120 Turen	12	12	12
130 Bululawang	12	12	12
140 Gondanglegi	13	13	13
150 Pagelaran	8	8	8
160 Kepanjen	11	11	11
170 Sumberpucung	6	6	6
180 Kromengan	5	5	5
190 Ngajum	6	7	7
200 Wonosari	5	6	5
210 Wagir	6	6	8
220 Pakisaji	9	9	9
230 Tajinan	9	8	9
240 Tumpang	10	10	9
250 Pakis	10	10	10
260 Jabung	6	7	6
270 Lawang	9	10	9
280 Singosari	14	15	15
290 Karangploso	8	8	7
300 Dau	6	6	6
310 Pujon	8	8	8
320 Ngantang	8	9	9
330 Kasembon	4	4	4
<b>Kabupaten Malang</b>	<b>294</b>	<b>298</b>	<b>293</b>



Lanjutan Tabel/*Continued Table* 4.1.10

Kecamatan Subdistrict	SMA Senior High School		
	2019	2020	2021
(1)	(8)	(9)	(10)
010 Donomulyo	2	2	2
020 Kalipare	2	2	2
030 Pagak	2	2	2
040 Bantur	6	5	6
050 Gedangan	3	3	3
060 Sumbermanjing Wetan	4	4	5
070 Dampit	3	3	2
080 Tirtoyudo	2	2	2
090 Ampelgading	2	2	2
100 Poncokusumo	4	4	4
110 Wajak	2	3	2
120 Turen	5	7	5
130 Bululawang	7	6	8
140 Gondanglegi	9	9	9
150 Pagelaran	3	3	3
160 Kepanjen	7	6	6
170 Sumberpucung	3	3	3
180 Kromengan	1	1	1
190 Ngajum	2	2	2
200 Wonosari	1	1	1
210 Wagir	1	1	2
220 Pakisaji	2	2	3
230 Tajinan	4	4	4
240 Tumpang	4	5	5
250 Pakis	4	5	7
260 Jabung	2	2	3
270 Lawang	4	5	5
280 Singosari	5	5	5
290 Karangploso	3	3	4
300 Dau	2	2	2
310 Pujon	2	2	2
320 Ngantang	2	2	2
330 Kasembon	1	1	1
<b>Kabupaten Malang</b>	<b>106</b>	<b>109</b>	<b>115</b>

Lanjutan Tabel/Continued Table 4.1.10

Kecamatan Subdistrict	SMK Vocational School		
	2019	2020	2021
(1)	(11)	(12)	(13)
010 Donomulyo	3	3	3
020 Kalipare	2	2	2
030 Pagak	3	3	3
040 Bantur	5	5	4
050 Gedangan	2	3	3
060 Sumbermanjing Wetan	2	2	2
070 Dampit	4	4	5
080 Tirtoyudo	3	3	3
090 Ampelgading	2	2	2
100 Poncokusumo	4	4	4
110 Wajak	3	3	3
120 Turen	5	5	5
130 Bululawang	4	4	4
140 Gondanglegi	8	9	9
150 Pagelaran	4	4	4
160 Kepanjen	6	6	6
170 Sumberpucung	2	2	2
180 Kromengan	2	2	2
190 Ngajum	2	2	2
200 Wonosari	1	1	1
210 Wagir	1	2	2
220 Pakisaji	3	3	3
230 Tajinan	-	1	1
240 Tumpang	2	2	2
250 Pakis	5	5	5
260 Jabung	1	1	1
270 Lawang	4	4	4
280 Singosari	11	11	11
290 Karangploso	3	3	4
300 Dau	1	1	1
310 Pujon	2	2	2
320 Ngantang	2	2	2
330 Kasembon	2	2	2
<b>Kabupaten Malang</b>	<b>104</b>	<b>108</b>	<b>109</b>

Lanjutan Tabel/Continued Table 4.1.10

Kecamatan Subdistrict	Perguruan Tinggi University		
	2019	2020	2021
(1)	(14)	(15)	(16)
010 Donomulyo	-	-	-
020 Kalipare	-	-	-
030 Pagak	-	-	-
040 Bantur	-	-	-
050 Gedangan	-	-	-
060 Sumbermanjing Wetan	-	-	-
070 Dampit	-	-	-
080 Tirtoyudo	-	-	-
090 Ampelgading	1	1	1
100 Pongkajene	-	-	-
110 Wajak	-	-	-
120 Turen	1	1	1
130 Bululawang	-	-	-
140 Gondanglegi	2	2	2
150 Pagelaran	-	-	-
160 Kepanjen	4	4	4
170 Sumberpucung	-	-	-
180 Kromengan	1	-	-
190 Ngajum	-	-	-
200 Wonosari	-	-	-
210 Wagir	-	-	-
220 Pakisaji	-	-	-
230 Tajinan	-	-	-
240 Tumpang	-	-	-
250 Pakis	-	-	1
260 Jabung	1	1	1
270 Lawang	3	3	4
280 Singosari	2	2	2
290 Karangploso	2	2	4
300 Dau	1	1	2
310 Pujon	-	-	-
320 Ngantang	-	-	-
330 Kasembon	1	-	-
<b>Kabupaten Malang</b>	<b>19</b>	<b>17</b>	<b>22</b>

Catatan/Note: <sup>1</sup> Desa pada tabel ini termasuk Unit Permukiman Transmigrasi (UPT) yang masih dibina oleh kementerian terkait dan nagari di Kabupaten/Kota Sumatera Barat/Villages in this table include Transmigration Settlement Unit which is still fostered by the relevant ministries and the nagari in the Province of Sumatera Barat

Sumber/Source: BPS, Pendataan Potensi Desa (Podes)/ BPS–Statistics Indonesia, Village Potential Data Collection

**Tabel** 4.1.11  
**Table**

**Angka Partisipasi Murni (APM) dan Angka Partisipasi Kasar (APK) Menurut Jenjang Pendidikan di Kabupaten Malang, 2020 dan 2021**  
**Net Participation Rates and Gross Participation Rates by Educational Level in Malang Regency, 2020 and 2021**

Jenjang Pendidikan Educational Level	Angka Partisipasi Murni (APM) Net Participation Rates		Angka Partisipasi Kasar (APK) Gross Participation Rates	
	2020	2021	2020	2021
(1)	(2)	(3)	(4)	(5)
SD/MI/Sederajat / Primary School	99,60	99,65	104,93	103,19
SMP/MTs/ Sederajat / Lower Secondary School	87,32	87,58	97,20	100,14
SMA/SMK/MA/Sederajat / Upper Secondary School	53,68	55,52	93,63	93,32

Sumber/Source: BPS, Survei Sosial Ekonomi Nasional (Susenas)/BPS-Statistics Indonesia, National Socioeconomic Survey

**Tabel 4.1.12**      **Persentase Penduduk Berumur 15 Tahun ke Atas yang Melek Huruf Menurut Kelompok Umur di Kabupaten Malang, 2020 dan 2021**  
**Percentage of Literate People Aged 15 Years and Over by Age Group in Malang Regency, 2020 and 2021**

Kelompok Umur Age Group	2020	2021
(1)	(2)	(3)
15 – 19	100,00	100,00
20 – 29	99,71	100,00
30 – 39	98,23	99,44
40 – 49	99,12	99,09
50 -- 59	95,17	96,77
60 -- 69	86,20	84,93
70 +	70,81	65,79
<b>Jumlah/Total</b>	<b>95,08</b>	<b>94,89</b>

Sumber/Source: BPS, Survei Sosial Ekonomi Nasional (Susenas)/BPS-Statistics Indonesia, National Socioeconomic Survey

Tabel  
Table 4.1.13

**Banyaknya Sekolah, Guru & Murid menurut Tingkat Pendidikan di Kabupaten Malang, 2017 - 2021**  
**Number of Schools, Teachers and Pupils by Education Level in Malang Regency, 2017 - 2021**

Tingkat Pendidikan Education Level	Sekolah / Schools	Guru / Teacher	Murid / Pupils
(1)	(2)	(3)	(4)
1. Taman Kanak-Kanak (TK) / Kindergarten			
2017	1 303	2 872	69 357
2018	964	4 017	14 903
2019	973	3 318	52 190
2020	987	4 073	48 905
2021	992	4 022	47 337
2. Sekolah Dasar (SD) / Primary School			
2017	1 169	11 522	196 544
2018	1 164	9 434	183 024
2019	1 165	9 160	182 672
2020	1 134	10 511	181 218
2021	1 145	9 760	177 038
3. Sekolah Lanjutan Tingkat Pertama (SLTP) / Junior High School			
2017	278	5 984	73 619
2018	329	4 361	81 450
2019	328	4 318	81 278
2020	337	4 773	85 930
2021	352	4 791	87 412
4. Sekolah Lanjutan Tingkat Atas (SLTA) Umum / Senior High School			
2017	178	4 929	55 079
2018	207	3 827	66 666
2019	70	1 407	24 865
2020	70	1 518	26 303
2021	70	1 547	26 828

Sumber/Source: Kementerian Pendidikan, Kebudayaan, Riset, dan Teknologi, Sistem Data Pokok Pendidikan, data semester ganjil/  
 Ministry of Education, Culture, Research, and Technology, Basic Education Data System, odd semester

**Tabel 4.1.14** Persentase Penduduk Usia 0-6 Tahun Menurut Jenis Kelamin dan Jenis Pendidikan Pra Sekolah di Kabupaten Malang, 2021  
**Table 4.1.14** Percentage of Population Aged 0-6 Years by Sex and Type Pre School Education in Malang Regency, 2021

Jenis Pendidikan Pra Sekolah Type Pre School Education	Laki-Laki Male	Perempuan Female	Laki-Laki + Perempuan Male + Female
(1)	(2)	(3)	(4)
Taman Kanak-Kanak / Kindergarten	64,08	64,69	64,39
Bustanul Athfal/Raudatul Athfal	11,07	10,23	10,65
PAUD / ECD Post	24,85	25,08	24,96
Kelompok Bermain / Play Group	-	-	-
Taman Penitipan Anak / Child Day Care	-	-	-
<b>Jumlah / Total</b>	<b>100,00</b>	<b>100,00</b>	<b>100,00</b>

Sumber/Source: Statistik Kesejahteraan Rakyat Provinsi Jawa Timur 2021 / Welfare Statistics of Jawa Timur Province 2021

Tabel  
Table 4.1.15

**Persentase Penduduk Usia 15 Tahun ke Atas Menurut Jenis Kelamin dan Kemampuan Membaca dan Menulis di Kabupaten Malang, 2021**  
***Persentase of Population Aged 15 Years and Over by Sex and Literacy in Malang Regency, 2021***

Kemampuan Membaca dan Menulis <i>Literacy</i>	Laki-Laki <i>Male</i>	Perempuan <i>Female</i>	Laki-Laki + Perempuan <i>Male + Female</i>
(1)	(2)	(3)	(4)
Dapat Membaca dan Menulis / <i>Literate</i>	96,20	93,57	94,89
Buta Huruf / <i>Illiterate</i>	3,80	6,43	5,11
<b>Jumlah / <i>Total</i></b>	<b>100,00</b>	<b>100,00</b>	<b>100,00</b>

Sumber/Source: Statistik Kesejahteraan Rakyat Provinsi Jawa Timur 2021 / *Welfare Statistics of Jawa Timur Province 2021*



**Tabel 4.1.16**      **Persentase Penduduk Usia 10 Tahun ke Atas Menurut Partisipasi Bersekolah dan Jenis Kelamin di Kabupaten Malang, 2021**  
**Persentase of Population Aged 10 Years and Over by School Participation and Sex in Malang Regency, 2021**

<b>Partisipasi Bersekolah</b> <i>School Participation</i>	<b>Laki-Laki</b> <i>Male</i>	<b>Perempuan</b> <i>Female</i>	<b>Laki-Laki + Perempuan</b> <i>Male + Female</i>
(1)	(2)	(3)	(4)
Tidak/Belum Pernah Sekolah / <i>Never Attended School</i>	2,35	3,64	2,99
Masih Sekolah / <i>Attending School</i>	17,18	16,32	16,75
Tidak Bersekolah Lagi / <i>Not Attending School Anymore</i>	80,47	80,04	80,25
<b>Jumlah / Total</b>	<b>100,00</b>	<b>100,00</b>	<b>100,00</b>

Sumber/Source: Statistik Kesejahteraan Rakyat Provinsi Jawa Timur 2021 / *Welfare Statistics of Jawa Timur Province 2021*

**Tabel  
Table** 4.1.17

**Persentase Penduduk Usia 5 - 24 Th menurut Jenis Kelamin dan Partisipasi Bersekolah di Kabupaten Malang, 2021**

**Percentage Population 5 - 24 Year Age by Sex and School Participation in Malang Regency, 2021**

Jenis Kelamin/Usia <i>Sex/Ages</i>	Tidak/Belum Pernah Sekolah / Never Attended School	Masih Sekolah Attending School	Tidak Bersekolah Lagi / Not Attending School Anymore	Jumlah Total
(1)	(2)	(3)	(4)	(5)
<b>Laki-Laki / Male</b>				
5 - 6	95,10	4,90	-	100,00
7 - 12	-	100,00	-	100,00
13 - 15	-	96,13	3,87	100,00
16 - 18	1,11	69,75	29,14	100,00
19 - 24	-	29,76	70,24	100,00
<b>Perempuan / Female</b>				
5 - 6	96,96	3,04	-	100,00
7 - 12	0,27	99,73	-	100,00
13 - 15	-	98,92	1,08	100,00
16 - 18	-	60,41	39,59	100,00
19 - 24	-	36,55	63,45	100,00
<b>Laki-Laki + Perempuan Male + Female</b>				
5 - 6	96,04	3,96	-	100,00
7 - 12	0,13	99,87	-	100,00
13 - 15	-	97,49	2,51	100,00
16 - 18	0,60	65,48	33,92	100,00
19 - 24	-	33,06	66,94	100,00

Sumber/Source: Statistik Kesejahteraan Rakyat Provinsi Jawa Timur 2021 / Welfare Statistics of Jawa Timur Province 2021

**Tabel 4.1.18** **Persentase Penduduk Usia 5 Tahun ke Atas Menurut Jenis Kelamin dan Status Pendidikan di Kabupaten Malang, 2021**  
**Percentage of Population Aged 5 Years and Over by Sex and Educational Status in Malang Regency, 2021**

Status Pendidikan <i>Education Status</i>	Laki-Laki <i>Male</i>	Perempuan <i>Female</i>	Laki-Laki + Perempuan <i>Male + Female</i>
(1)	(2)	(3)	(4)
Tidak/Belum Pernah Sekolah <i>No/Never Attended School</i>	4,96	6,32	5,64
SD/MI/Paket A <i>Primary School/Islamic Primary School</i>	10,08	9,59	9,84
SMP/MTS / Paket B <i>Junior High School/Islamic Junior High School and Equivalent Vocational Schools</i>	3,88	3,73	3,81
SMU/MA/SMK/Paket C <i>Senior High School/Islamic Senior High School and Vocational High School</i>	5,09	4,17	4,64
D1/D2/D3 <i>Diploma</i>	0,05	0,09	0,07
D4/S1/S2/S3 <i>Scholars</i>	1,54	1,90	1,72
Tidak Bersekolah Lagi <i>Not Attending School Anymore</i>	74,39	74,19	74,29
<b>Jumlah / Total</b>	<b>100,00</b>	<b>100,00</b>	<b>100,00</b>

Sumber/Source: Statistik Kesejahteraan Rakyat Provinsi Jawa Timur 2021 / *Welfare Statistics of Jawa Timur Province 2021*

**Tabel 4.1.19**  
**Table**

**Persentase Penduduk Usia 7 - 24 Tahun Menurut Jenis Kelamin dan Status Pendidikan di Kabupaten Malang, 2021**

*Percentage of Population Aged 7 - 24 Years by Sex and Educational Status in Malang Regency, 2021*

Status Pendidikan <i>Education Status</i>	Laki-Laki <i>Male</i>	Perempuan <i>Female</i>	Laki-Laki + Perempuan <i>Male + Female</i>
(1)	(2)	(3)	(4)
Tidak/Belum Pernah Sekolah <i>No/Never Attended School</i>	0,21	0,09	0,15
SD/MI/Paket A <i>Primary School/Islamic Primary School</i>	35,32	35,66	35,49
SMP/MTS / Paket B <i>Junior High School/Islamic Junior High School and Equivalent Vocational Schools</i>	13,18	13,48	13,32
SMU/MA/SMK/Paket C <i>Senior High School/Islamic Senior High School and Vocational High School</i>	16,60	15,15	15,90
D1/D2/D3 <i>Diploma</i>	0,18	0,25	0,22
D4/S1/S2/S3 <i>Scholars</i>	5,34	7,14	6,21
Tidak Bersekolah Lagi <i>Not Attending School Anymore</i>	29,17	28,22	28,71
<b>Jumlah / Total</b>	<b>100,00</b>	<b>100,00</b>	<b>100,00</b>

Sumber/Source: Statistik Kesejahteraan Rakyat Provinsi Jawa Timur 2021 / *Welfare Statistics of Jawa Timur Province 2021*

**Tabel**  
**Table** 4.1.20

**Persentase Penduduk Usia 15 Tahun ke Atas Menurut Jenis Kelamin dan Pendidikan Tertinggi yang Ditamatkan di Kabupaten Malang, 2021**  
*Percentage of Population Aged 15 Years and Over by Sex and The Highest Education Graduated in Malang Regency, 2021*

<b>Pendidikan Tertinggi yang Ditamatkan</b> <i>The Highest Education Graduated</i>	<b>Laki-Laki</b> <i>Male</i>	<b>Perempuan</b> <i>Female</i>	<b>Laki-Laki + Perempuan</b> <i>Male + Female</i>
(1)	(2)	(3)	(4)
Tidak Punya Ijazah SD <i>No Certificate</i>	14,03	18,17	16,09
SD/MI/SDLB/Paket A <i>Primary School/Islamic Primary School</i>	33,08	32,59	32,48
SMP/MTS/SMPLB/Paket B <i>Junior High School/Islamic Junior High School and Equivalent Vocational Schools</i>	25,91	24,82	25,37
SMU/MA/SMLB/Paket C <i>Senior High School/Islamic Senior High School</i>	16,60	15,62	16,11
SMK/MAK <i>Vocational Senior High School</i>	4,07	2,80	3,44
D1/D2/D3 <i>Diploma</i>	0,91	1,06	0,99
Profesi <i>Profession</i>	-	0,07	0,04
D4/S1/S2/S3	5,39	4,87	5,13
<b>Jumlah / Total</b>	<b>100,00</b>	<b>100,00</b>	<b>100,00</b>

Sumber/Source: Statistik Kesejahteraan Rakyat Provinsi Jawa Timur 2021 / *Welfare Statistics of Jawa Timur Province 2021*

**Tabel 4.1.21**  
**Table**

**Jumlah Koleksi Buku Menurut Tajuk Buku di Kabupaten Malang, 2016 - 2021**  
**Number of Books Collection by Editorial in Malang Regency, 2016 - 2021**

Tajuk Buku <i>Heading Books</i>	2016		2017		2018	
	Judul <i>Title</i>	Exemplar	Judul <i>Title</i>	Exemplar	Judul <i>Title</i>	Exemplar
(1)	(2)	(3)	(4)	(5)	(6)	(7)
Karya Umum <i>General theme book</i>	489	1 355	633	1 555	725	1 755
Filsafat <i>Philosophy</i>	379	871	509	1 044	589	1 244
Agama <i>Religion</i>	1 514	3 344	1 739	3 711	1 844	3 911
Ilmu-Ilmu Sosial <i>Social Sciences</i>	1 727	3 411	1 992	3 854	2 090	4 054
Bahasa <i>Language</i>	421	1 342	516	1 442	614	1 662
Ilmu-Ilmu Murni <i>Exact Sciences</i>	687	2 029	813	2 193	903	2 393
Ilmu-Ilmu Terapan <i>Applied Sciences</i>	2 411	5 805	2 749	6 393	2 859	6 593
Kesenian <i>Art</i>	598	1 749	678	1 821	758	2 044
Kesusasteraan <i>Literature</i>	1 953	4 761	2 046	4 861	2 126	5 061
Sejarah dan Geografi <i>History and Geography</i>	535	2 282	635	2 396	750	2 596
<b>Kabupaten Malang</b>	<b>10 714</b>	<b>26 949</b>	<b>12 310</b>	<b>29 270</b>	<b>13 258</b>	<b>31 313</b>

Sumber/Source: Dinas Perpustakaan dan Kearsipan Kabupaten Malang / Department of Libraries and Archives of Malang Regency

Lanjutan Tabel/Continued Table 4.1.21

Tajuk Buku <i>Heading Books</i>	2019		2020		2021	
	Judul <i>Title</i>	Exemplar	Judul <i>Title</i>	Exemplar	Judul <i>Title</i>	Exemplar
(1)	(2)	(3)	(4)	(5)	(6)	(7)
Karya Umum <i>General theme book</i>	726	1 757	734	1 773	750	1 805
Filsafat <i>Philosophy</i>	591	1 248	596	1 258	608	1 282
Agama <i>Religion</i>	1 844	3 911	1 850	3 923	1 916	4 055
Ilmu-Ilmu Sosial <i>Social Sciences</i>	2 105	4 084	2 149	4 172	2 215	4 304
Bahasa <i>Language</i>	614	1 662	622	1 678	640	1 714
Ilmu-Ilmu Murni <i>Exact Sciences</i>	904	2 395	913	2 413	925	2 437
Ilmu-Ilmu Terapan <i>Applied Sciences</i>	2 902	6 679	2 933	6 741	3 068	7 011
Kesenian <i>Art</i>	760	2 048	762	2 052	803	2 134
Kesusasteraan <i>Literature</i>	2 136	5 081	2 151	5 111	2 179	5 167
Sejarah dan Geografi <i>History and Geography</i>	753	2 602	756	2 608	762	2 620
<b>Kabupaten Malang</b>	<b>13 335</b>	<b>31 467</b>	<b>13 466</b>	<b>31 729</b>	<b>13 866</b>	<b>32 529</b>

Sumber/Source: Dinas Perpustakaan dan Kearsipan Kabupaten Malang / Department of Libraries and Archives of Malang Regency

**Tabel**  
**Table** 4.1.22

**Jumlah Pengunjung Perpustakaan Berdasarkan Jenis Kelamin per Bulan di Kabupaten Malang, 2021**  
**Number of Visitors Library by Sex per Month in Malang Regency, 2021**

Bulan Month	Laki-Laki Male	Perempuan Female	Laki-Laki + Perempuan Male + Female
(1)	(2)	(3)	(4)
Januari / January	-	-	-
Februari / February	-	-	-
Maret / March	-	-	-
April / April	118	168	286
Mei / May	130	246	376
Juni / June	139	293	432
Juli / July	152	344	496
Agustus / August	191	226	417
September / September	218	280	498
Oktober / October	207	270	477
November / November	46	136	182
Desember / December	201	390	591
<b>Jumlah/ Total</b>	<b>1 402</b>	<b>2 353</b>	<b>3 755</b>

Sumber/Source: Dinas Perpustakaan dan Kearsipan Kabupaten Malang / Department of Libraries and Archives of Malang Regency



**Tabel 4.1.23** Jumlah Pengunjung Perpustakaan Berdasarkan Tingkat Pendidikan per Bulan di Kabupaten Malang, 2021  
**Table** Number of Visitors Library by Level of Education per Month in Malang Regency, 2021

Bulan Month	Pelajar	Mahasiswa	Jumlah Total
(1)	(2)	(3)	(4)
Januari / January	6	10	16
Februari / February	40	5	45
Maret / March	15	17	32
April / April	1	2	3
Mei / May	-	-	-
Juni / June	6	1	7
Juli / July	-	-	-
Agustus / August	51	4	55
September / September	-	3	3
Oktober / October	-	3	3
November / November	94	38	132
Desember / December	375	76	451
<b>Jumlah/ Total</b>	<b>588</b>	<b>159</b>	<b>747</b>

Sumber/Source: Dinas Perpustakaan dan Kearsipan Kabupaten Malang / Department of Libraries and Archives of Malang Regency

**Tabel**  
**Table** 4.1.24

**Jumlah Pengunjung Perpustakaan Berdasarkan Status Pekerjaan per Bulan di Kabupaten Malang, 2021**  
**Number of Visitors Library by Level of Education per Month in Malang Regency, 2021**

<b>Bulan Month</b>	<b>Tidak Bekerja Unemployment</b>	<b>Pelajar Student</b>	<b>Karyawan Employee</b>	<b>Jumlah Total</b>
(1)	(2)	(3)	(4)	(5)
Januari / January	6	283	45	334
Februari / February	8	365	57	430
Maret / March	2	106	17	125
April / April	29	61	28	118
Mei / May	39	108	40	187
Juni / June	84	106	18	208
Juli / July	33	159	24	216
Agustus / August	36	167	11	214
September / September	95	148	19	262
Oktober / October	116	78	18	212
November / November	-	27	5	32
Desember / December	-	13	3	16
<b>Jumlah/ Total</b>	<b>448</b>	<b>1.621</b>	<b>285</b>	<b>2.354</b>

Sumber/Source: Dinas Perpustakaan dan Kearsipan Kabupaten Malang / Department of Libraries and Archives of Malang Regency

## 4.2 KESEHATAN HEALTH

**Tabel 4.2.1** Jumlah Desa/Kelurahan yang Memiliki Sarana Kesehatan Menurut Kecamatan di Kabupaten Malang, 2019 - 2021  
*Number of Villages Having Health Facilities by Subdistrict in Malang Regency, 2019 - 2021*

Kecamatan Subdistrict	Rumah Sakit Hospital		
	2019	2020	2021
(1)	(2)	(3)	(4)
010 Donomulyo	1	1	-
020 Kalipare	1	-	-
030 Pagak	-	-	-
040 Bantur	-	-	-
050 Gedangan	-	-	-
060 Sumbermanjing Wetan	-	-	1
070 Dampit	1	-	-
080 Tirtoyudo	-	-	1
090 Ampelgading	-	-	-
100 Poncokusumo	-	-	-
110 Wajak	-	-	1
120 Turen	1	1	1
130 Bululawang	1	1	1
140 Gondanglegi	1	1	1
150 Pagelaran	-	-	-
160 Kepanjen	3	3	3
170 Sumberpucung	1	-	-
180 Kromengan	1	1	-
190 Ngajum	-	-	-
200 Wonosari	-	-	-
210 Wagir	-	-	-
220 Pakisaji	1	1	2
230 Tajinan	-	-	1
240 Tumpang	1	1	1
250 Pakis	1	1	3
260 Jabung	-	-	-
270 Lawang	4	4	4
280 Singosari	4	4	4
290 Karangploso	1	1	1
300 Dau	1	1	1
310 Pujon	-	-	1
320 Ngantang	-	-	1
330 Kasembon	1	1	1
<b>Kabupaten Malang</b>	<b>25</b>	<b>22</b>	<b>29</b>

Lanjutan Tabel/*Continued Table* 4.2.1

Kecamatan Subdistrict	Rumah Sakit Bersalin Maternity Hospital		
	2019	2020	2021
(1)	(5)	(6)	(7)
010 Donomulyo	-	-	-
020 Kalipare	-	-	-
030 Pagak	-	-	-
040 Bantur	-	-	-
050 Gedangan	-	-	-
060 Sumbermanjing Wetan	-	-	-
070 Dampit	1	1	1
080 Tirtoyudo	-	-	-
090 Ampelgading	-	-	-
100 Poncokusumo	-	-	-
110 Wajak	-	-	-
120 Turen	-	-	-
130 Bululawang	-	-	-
140 Gondanglegi	-	-	-
150 Pagelaran	-	-	-
160 Kepanjen	-	-	-
170 Sumberpucung	-	-	-
180 Kromengan	-	-	-
190 Ngajum	-	-	-
200 Wonosari	-	-	-
210 Wagir	-	-	-
220 Pakisaji	-	-	-
230 Tajinan	-	-	-
240 Tumpang	-	1	-
250 Pakis	-	-	1
260 Jabung	-	-	-
270 Lawang	-	-	-
280 Singosari	-	-	-
290 Karangploso	1	1	1
300 Dau	-	-	-
310 Pujon	-	-	-
320 Ngantang	-	-	-
330 Kasembon	-	-	-
<b>Kabupaten Malang</b>	<b>2</b>	<b>3</b>	<b>3</b>

Lanjutan Tabel/Continued Table 4.2.1

Kecamatan Subdistrict	Poliklinik Polyclinic		
	2019	2020	2021
(1)	(8)	(9)	(10)
010 Donomulyo	2	3	3
020 Kalipare	1	1	1
030 Pagak	2	3	3
040 Bantur	-	-	1
050 Gedangan	-	1	1
060 Sumbermanjing Wetan	3	3	3
070 Dampit	4	3	3
080 Tirtoyudo	5	5	5
090 Ampelgading	2	2	2
100 Poncokusumo	2	3	3
110 Wajak	3	3	2
120 Turen	6	6	4
130 Bululawang	3	3	5
140 Gondanglegi	3	4	3
150 Pagelaran	3	3	4
160 Kepanjen	6	5	5
170 Sumberpucung	1	1	1
180 Kromengan	2	2	2
190 Ngajum	1	1	1
200 Wonosari	-	6	7
210 Wagir	1	2	3
220 Pakisaji	2	3	3
230 Tajinan	2	4	4
240 Tumpang	3	2	3
250 Pakis	5	5	7
260 Jabung	1	1	2
270 Lawang	4	4	4
280 Singosari	7	8	8
290 Karangploso	4	1	2
300 Dau	5	4	3
310 Pujon	1	1	2
320 Ngantang	3	3	3
330 Kasembon	-	-	-
<b>Kabupaten Malang</b>	<b>87</b>	<b>96</b>	<b>103</b>

Lanjutan Tabel/*Continued Table* 4.2.1

Kecamatan Subdistrict	Puskesmas Public Health Center		
	2019	2020	2021
(1)	(11)	(12)	(13)
010 Donomulyo	1	1	1
020 Kalipare	1	1	1
030 Pagak	2	2	2
040 Bantur	2	2	3
050 Gedangan	1	1	1
060 Sumbermanjing Wetan	2	2	3
070 Dampit	2	2	2
080 Tirtoyudo	1	1	1
090 Ampelgading	1	1	1
100 Poncokusumo	1	1	1
110 Wajak	1	1	1
120 Turen	1	1	1
130 Bululawang	1	1	1
140 Gondanglegi	1	2	2
150 Pagelaran	1	1	1
160 Kepanjen	1	1	1
170 Sumberpucung	1	2	1
180 Kromengan	1	1	1
190 Ngajum	1	1	1
200 Wonosari	1	1	1
210 Wagir	1	1	1
220 Pakisaji	1	1	1
230 Tajinan	1	1	1
240 Tumpang	1	1	2
250 Pakis	1	1	1
260 Jabung	1	1	1
270 Lawang	1	1	1
280 Singosari	2	2	2
290 Karangploso	1	1	1
300 Dau	1	1	1
310 Pujon	1	1	1
320 Ngantang	1	1	1
330 Kasembon	1	1	1
<b>Kabupaten Malang</b>	<b>38</b>	<b>40</b>	<b>42</b>

Lanjutan Tabel/Continued Table 4.2.1

Kecamatan Subdistrict	Puskesmas Pembantu Subsidiary of Public Health Center		
	2019	2020	2021
(1)	(14)	(15)	(16)
010 Donomulyo	4	4	5
020 Kalipare	3	3	3
030 Pagak	2	2	2
040 Bantur	4	4	4
050 Gedangan	3	4	3
060 Sumbermanjing Wetan	5	5	5
070 Dampit	4	4	5
080 Tirtoyudo	4	4	4
090 Ampelgading	2	2	2
100 Poncokusumo	4	4	4
110 Wajak	2	2	2
120 Turen	4	4	4
130 Bululawang	4	5	5
140 Gondanglegi	3	3	3
150 Pagelaran	2	2	2
160 Kepanjen	3	3	3
170 Sumberpucung	1	1	1
180 Kromengan	-	1	-
190 Ngajum	1	2	3
200 Wonosari	2	2	2
210 Wagir	3	3	3
220 Pakisaji	2	2	2
230 Tajinan	3	3	3
240 Tumpang	1	2	2
250 Pakis	2	2	2
260 Jabung	2	2	2
270 Lawang	2	3	3
280 Singosari	5	5	5
290 Karangploso	3	3	3
300 Dau	2	2	1
310 Pujon	2	2	2
320 Ngantang	2	2	2
330 Kasembon	2	2	3
<b>Kabupaten Malang</b>	<b>88</b>	<b>94</b>	<b>95</b>

Lanjutan Tabel/*Continued Table* 4.2.1

Kecamatan Subdistrict	Apotek Pharmacy		
	2019	2020	2021
(1)	(17)	(18)	(19)
010 Donomulyo	1	2	1
020 Kalipare	1	1	1
030 Pagak	3	3	3
040 Bantur	-	2	2
050 Gedangan	-	-	1
060 Sumbermanjing Wetan	2	2	2
070 Dampit	1	1	1
080 Tirtoyudo	1	1	1
090 Ampelgading	1	2	2
100 Poncokusumo	2	2	2
110 Wajak	2	2	2
120 Turen	6	7	8
130 Bululawang	3	2	2
140 Gondanglegi	2	3	3
150 Pagelaran	3	3	4
160 Kepanjen	9	10	12
170 Sumberpucung	3	4	4
180 Kromengan	2	2	4
190 Ngajum	1	1	1
200 Wonosari	2	3	2
210 Wagir	4	6	7
220 Pakisaji	6	7	8
230 Tajinan	3	4	4
240 Tumpang	1	2	4
250 Pakis	1	10	9
260 Jabung	2	3	4
270 Lawang	5	5	5
280 Singosari	8	8	10
290 Karangploso	4	6	4
300 Dau	1	3	4
310 Pujon	1	1	1
320 Ngantang	1	1	2
330 Kasembon	1	1	1
<b>Kabupaten Malang</b>	<b>92</b>	<b>110</b>	<b>121</b>

Catatan/Note: <sup>1</sup> Desa pada tabel ini termasuk Unit Permukiman Transmigrasi (UPT) yang masih dibina oleh kementerian terkait dan nagari di Kabupaten/Kota Sumatera Barat/Villages in this table include Transmigration Settlement Unit which is still fostered by the relevant ministries and the nagari in the Province of Sumatera Barat

Sumber/Source: BPS, Pendataan Potensi Desa (Podes)/BPS-Statistics Indonesia, Village Potential Data Collecting



**Tabel 4.2.2** Jumlah Tenaga Kesehatan Menurut Kecamatan di Kabupaten Malang, 2021  
*Number of Medical Personnel by Subdistrict in Malang Regency, 2021*

Kecamatan Subdistrict	Dokter Doctor	Perawat Nurse	Bidan Midwife	Farmasi Pharmaceutical	Ahli Gizi Nutritionist
(1)	(2)	(3)	(4)	(5)	(6)
010 Donomulyo	2	26	22	2	2
020 Kalipare	2	20	17	2	1
030 Pagak	4	24	25	3	2
040 Bantur	4	30	29	3	3
050 Gedangan	3	16	16	2	1
060 Sumbermanjing Wetan	6	31	34	3	3
070 Dampit	5	39	30	4	3
080 Tirtoyudo	2	19	18	2	1
090 Ampelgading	2	22	21	1	1
100 Poncokusumo	4	26	22	3	1
110 Wajak	3	23	22	2	1
120 Turen	6	30	29	3	1
130 Bululawang	3	19	22	2	1
140 Gondanglegi	4	32	37	4	3
150 Pagelaran	2	19	18	2	1
160 Kepanjen	3	25	24	2	1
170 Sumberpucung	2	17	17	3	1
180 Kromengan	2	17	14	2	2
190 Ngajum	3	16	18	2	2
200 Wonosari	3	16	19	2	1
210 Wagir	2	19	21	3	2
220 Pakisaji	6	27	21	3	2
230 Tajinan	2	22	19	3	1
240 Tumpang	4	29	24	3	1
250 Pakis	5	31	25	2	2
260 Jabung	3	20	20	2	1
270 Lawang	3	21	16	2	1
280 Singosari	7	39	30	6	2
290 Karangploso	7	18	17	2	1
300 Dau	3	17	17	2	1
310 Pujon	5	19	17	2	1
320 Ngantang	4	18	18	2	1
330 Kasembon	3	11	10	1	1
<b>Kabupaten Malang</b>	<b>119</b>	<b>758</b>	<b>709</b>	<b>82</b>	<b>49</b>

Sumber/Source: Dinas Kesehatan Kabupaten Malang / Health Service of Malang Regency

**Tabel**  
**Table** 4.2.3

**Jumlah Rumah Sakit Umum, Rumah Sakit Khusus, Rumah Sakit/Rumah Bersalin, Puskesmas, Klinik/Balai Kesehatan, Posyandu, dan Polindes Menurut Kecamatan di Kabupaten Malang, 2020 dan 2021**

*Number of General Hospital, Special Hospital, Maternity Hospital and Public Health Center, Medical Clinic, Integrated Service Post, Village maternity Cottage by Subdistrict in Malang Regency, 2020 and 2021*

Kecamatan Subdistrict	Rumah Sakit Umum General Hospital		Rumah Sakit Khusus Specialized Hospital	
	2020	2021	2020	2021
(1)	(2)	(3)	(4)	(5)
010 Donomulyo	-	-	-	-
020 Kalipare	-	-	-	-
030 Pagak	-	-	-	-
040 Bantur	-	-	-	-
050 Gedangan	-	-	-	-
060 Sumbermanjing Wetan	-	-	-	-
070 Dampit	-	-	-	-
080 Tirtoyudo	-	-	-	-
090 Ampelgading	-	-	-	-
100 Poncokusumo	-	-	-	-
110 Wajak	-	1	-	-
120 Turen	2	2	-	-
130 Bululawang	1	1	-	-
140 Gondanglegi	1	1	-	-
150 Pagelaran	-	-	-	-
160 Kepanjen	3	3	-	-
170 Sumberpucung	-	-	-	-
180 Kromengan	1	1	-	-
190 Ngajum	-	-	-	-
200 Wonosari	-	-	-	-
210 Wagir	-	-	-	-
220 Pakisaji	1	1	-	-
230 Tajinan	-	-	-	-
240 Tumpang	1	1	-	-
250 Pakis	1	1	-	-
260 Jabung	1	1	-	-
270 Lawang	3	3	2	2
280 Singosari	3	3	-	-
290 Karangploso	-	-	-	-
300 Dau	1	1	-	-
310 Pujon	-	-	-	-
320 Ngantang	-	-	-	-
330 Kasembon	1	1	-	-
<b>Kabupaten Malang</b>	<b>20</b>	<b>21</b>	<b>2</b>	<b>2-</b>

Lanjutan Tabel/Continued Table 4.2.3

Kecamatan Subdistrict	Puskesmas <sup>1</sup> Rawat Inap Public Health Center <sup>1</sup>		Puskesmas <sup>1</sup> Non Rawat Inap Public Health Center <sup>1</sup> without Inpatient Care	
	2020	2021	2020	2021
(1)	(6)	(7)	(8)	(9)
010 Donomulyo	1	1	-	-
020 Kalipare	1	1	-	-
030 Pagak	2	2	-	-
040 Bantur	2	2	-	-
050 Gedangan	1	1	-	-
060 Sumbermanjing Wetan	2	2	-	-
070 Dampit	2	2	-	-
080 Tirtoyudo	1	1	-	-
090 Ampelgading	1	1	-	-
100 Poncokusumo	1	1	-	-
110 Wajak	1	1	-	-
120 Turen	1	1	-	-
130 Bululawang	1	1	-	-
140 Gondanglegi	2	2	-	-
150 Pagelaran	1	1	-	-
160 Kepanjen	1	1	-	-
170 Sumberpucung	1	1	-	-
180 Kromengan	1	1	-	-
190 Ngajum	1	1	-	-
200 Wonosari	1	1	-	-
210 Wagir	1	1	-	-
220 Pakisaji	1	1	-	-
230 Tajinan	1	1	-	-
240 Tumpang	1	1	-	-
250 Pakis	1	1	-	-
260 Jabung	1	1	-	-
270 Lawang	1	1	-	-
280 Singosari	2	2	-	-
290 Karangploso	1	1	-	-
300 Dau	1	1	-	-
310 Pujon	1	1	-	-
320 Ngantang	1	1	-	-
330 Kasembon	1	1	-	-
<b>Kabupaten Malang</b>	<b>39</b>	<b>39</b>	<b>-</b>	<b>-</b>

Lanjutan Tabel/*Continued Table 4.2.3*

Kecamatan Subdistrict	Klinik Pratama Primary Clinic		Posyandu Integrated Service Post	
	2020	2021	2020	2021
(1)	(10)	(11)	(12)	(13)
010 Donomulyo	3	3	90	90
020 Kalipare	1	1	86	86
030 Pagak	2	3	67	67
040 Bantur	2	1	98	98
050 Gedangan	-	-	66	66
060 Sumbermanjing Wetan	2	2	114	115
070 Dampit	6	6	116	127
080 Tirtoyudo	4	4	84	84
090 Ampelgading	-	1	65	64
100 Poncokusumo	2	2	90	91
110 Wajak	3	3	95	95
120 Turen	4	5	151	151
130 Bululawang	3	3	77	77
140 Gondanglegi	3	4	111	112
150 Pagelaran	5	6	79	79
160 Kepanjen	7	7	108	108
170 Sumberpucung	1	1	62	62
180 Kromengan	2	2	46	46
190 Ngajum	-	-	58	58
200 Wonosari	2	2	62	62
210 Wagir	1	1	80	80
220 Pakisaji	4	6	90	91
230 Tajinan	1	2	59	60
240 Tumpang	1	1	84	84
250 Pakis	8	9	127	127
260 Jabung	4	4	72	72
270 Lawang	5	5	126	127
280 Singosari	8	9	162	162
290 Karangploso	6	6	73	73
300 Dau	5	5	65	65
310 Pujon	3	3	74	74
320 Ngantang	3	3	70	70
330 Kasembon	-	-	44	44
<b>Kabupaten Malang</b>	<b>101</b>	<b>110</b>	<b>2 851</b>	<b>2 867</b>

Catatan/Note: <sup>1</sup> Puskesmas yang teregistrasi/Registered Public Health Center

Sumber/Source: Dinas Kesehatan Kabupaten Malang / Health Service of Malang Regency

**Tabel 4.2.4** **Persentase Penduduk yang Mempunyai Keluhan Kesehatan Selama Sebulan Terakhir Menurut Kecamatan di Kabupaten Malang, 2016 - 2021**  
**Percentage of People Who Had Health Complaint During a Month Prior to The Survey by Subdistrict in Malang Regency, 2016 - 2021**

Kecamatan Subdistrict	2016	2017	2018	2019	2020	2021
(1)	(2)	(3)	(4)	(5)	(6)	(7)
010 Donomulyo	...	...	...	...	...	...
020 Kalipare	...	...	...	...	...	...
030 Pagak	...	...	...	...	...	...
040 Bantur	...	...	...	...	...	...
050 Gedangan	...	...	...	...	...	...
060 Sumbermanjing Wetan	...	...	...	...	...	...
070 Dampit	...	...	...	...	...	...
080 Tirtoyudo	...	...	...	...	...	...
090 Ampelgading	...	...	...	...	...	...
100 Poncokusumo	...	...	...	...	...	...
110 Wajak	...	...	...	...	...	...
120 Turen	...	...	...	...	...	...
130 Bululawang	...	...	...	...	...	...
140 Gondanglegi	...	...	...	...	...	...
150 Pagelaran	...	...	...	...	...	...
160 Kepanjen	...	...	...	...	...	...
170 Sumberpucung	...	...	...	...	...	...
180 Kromengan	...	...	...	...	...	...
190 Ngajum	...	...	...	...	...	...
200 Wonosari	...	...	...	...	...	...
210 Wagir	...	...	...	...	...	...
220 Pakisaji	...	...	...	...	...	...
230 Tajinan	...	...	...	...	...	...
240 Tumpang	...	...	...	...	...	...
250 Pakis	...	...	...	...	...	...
260 Jabung	...	...	...	...	...	...
270 Lawang	...	...	...	...	...	...
280 Singosari	...	...	...	...	...	...
290 Karangploso	...	...	...	...	...	...
300 Dau	...	...	...	...	...	...
310 Pujon	...	...	...	...	...	...
320 Ngantang	...	...	...	...	...	...
330 Kasembon	...	...	...	...	...	...
<b>Kabupaten Malang</b>	<b>24,28</b>	<b>29,13</b>	<b>32,14</b>	<b>33,12</b>	<b>30,46</b>	<b>30,22</b>

Catatan / Note : Keluhan kesehatan (Panas, Batuk, Pilek, Diare, Pusing, Penyakit Kronis dsb) / Health Complaints (Fever, Cough, Cold, Diarrhea, Dizziness, Chronic Illness etc.)

Sumber/Source: BPS, Survei Sosial Ekonomi Nasional (Susenas)/BPS-Statistics Indonesia, National Socioeconomic Survey

**Tabel 4.2.5**  
**Table**

**Banyaknya Fasilitas Kesehatan di Kabupaten Malang, 2013 - 2021**  
**Number of Health Facilities in Malang Regency, 2013 - 2021**

Tahun Year	Rumah Sakit Hospital	Rumah Bersalin Maternity Hospital	Puskesmas Public Health Center	Polindes Village Maternity Cottage	Klinik/Balai Kesehatan Medical Clinic	Posyandu Integrated Service Post
(1)	(2)	(3)	(4)	(5)	(6)	(7)
2013	23	13	39	390	42	2 799
2014	23	12	39	390	44	2 816
2015	23	12	39	390	44	2 828
2016	24	12	39	390	44	2 838
2017	22	-	39	336	72	2 872
2018	23	-	39	375	83	2 864
2019	22	-	39	337	...	2 842
2020	22	-	39	337	101	2 851
2021	23	-	39	364	105	2 867

Sumber/Source: Dinas Kesehatan Kabupaten Malang / Health Service of Malang Regency

**Tabel 4.2.6** **Persentase Perempuan Pernah Kawin Usia 15-49 Tahun yang Melahirkan Anak Lahir Hidup Kurang dari 2 Tahun yang lalu Berdasarkan Penolong Proses Kelahiran Terakhir di Kabupaten Malang, 2018 - 2021**  
**Percentage of Married Women Aged 15-49 Years Who Gave Birth to a Child Born Alive less than Two Years Ago by The Last Birth Attendant in Malang Regency, 2018 - 2021**

<b>Penolong Kelahiran Terakhir</b> <i>The Last Birth Attendant</i>	<b>2018</b>	<b>2019</b>	<b>2020</b>	<b>2021</b>
(1)	(2)	(3)	(4)	(5)
Dokter Kandungan/ <i>Obstetricians</i>	31,71	41,02	42,08	59,67
Dokter Umum/ <i>General Practitioner</i>	1,64	2,72	0,12	2,24
Bidan/ <i>Midwife</i>	64,73	53,49	54,10	33,45
Perawat/ <i>Nurse</i>	-	1,37	2,24	3,25
Tenaga medis lain/ <i>Other Medical Personnel</i>	1,92	-	-	-
Dukun Beranak / <i>Traditional Attendant</i>	-	1,39	1,46	1,40
Lainnya/ <i>Others</i>	-	-	-	-

Sumber/Source: Statistik Kesejahteraan Rakyat Provinsi Jawa Timur 2018-2021 / *Welfare Statistics of Jawa Timur Province 2018-2021*

**Tabel**  
**Table** 4.2.7

**Persentase Wanita Usia 10 Tahun ke Atas yang Pernah Kawin Menurut Umur Saat Perkawinan Pertama di Kabupaten Malang, 2018 - 2021**  
*Percentage of Women Aged 10 Years and Over Who Have Ever Married by First Marriage Age in Malang Regency, 2018 - 2021*

<b>Umur Saat Perkawinan Pertama</b> <i>Age at First Marriage</i>	<b>2018</b>	<b>2019</b>	<b>2020</b>	<b>2021</b>
(1)	(2)	(3)	(4)	(5)
< 17 tahun <i>under 17 years</i>	22,29	18,19	21,33	18,00
17 – 18 tahun <i>17 – 18 years</i>	21,90	24,88	19,92	25,92
19 – 24 tahun <i>19 – 24 years</i>	42,61	44,23	46,11	44,26
25 tahun ke atas <i>25 years and over</i>	13,21	12,70	12,64	11,82
<b>Jumlah / Total</b>	<b>100,00</b>	<b>100,00</b>	<b>100,00</b>	<b>100,00</b>
Rata-rata Umur Perkawinan Pertama (Tahun) <i>/ Average of Age First Marriage (Year)</i>	19,79	19,80	19,97	19,83

Sumber/Source: Statistik Kesejahteraan Rakyat Provinsi Jawa Timur 2018-2021 / *Welfare Statistics of Jawa Timur Province 2018-2021*



**Tabel**  
**Table** 4.2.8

**Persentase Anak Lahir Hidup Terakhir Dirinci Berat Badan Anak Ketika di Lahirkan di Kabupaten Malang, 2018 - 2021**  
*Percentage of The Last Live Birth Specified by The Weight of Child Birth in Malang Regency, 2018 - 2021*

<b>Berat Badan Anak Ketika Dilahirkan</b> <i>The Weight of Child Birth</i>	<b>2018</b>	<b>2019</b>	<b>2020</b>	<b>2021</b>
(1)	(2)	(3)	(4)	(5)
< 2,5 kg	10,09	9,80	8,67	10,61
≥ 2,5 kg	89,22	86,77	90,53	89,39
Tidak Ditimbang / <i>Not Doing Weight When Childbirth</i>	0,68	-	-	-
Tidak Tahu / <i>Unknown</i>	-	3,43	0,80	-
<b>Jumlah / Total</b>	<b>100,00</b>	<b>100,00</b>	<b>100,00</b>	<b>100,00</b>

Sumber/Source: Statistik Kesejahteraan Rakyat Provinsi Jawa Timur 2018-2021 / *Welfare Statistics of Jawa Timur Province 2018-2021*

**Tabel 4.2.9**  
**Table**

**Persentase Perempuan Pernah Kawin Usia 15-49 Tahun Menurut Tempat Melahirkan Terakhir Sebelum 2 Tahun yang Lalu di Kabupaten Malang, 2018 - 2021**  
**Percentage of Ever Married Woman Aged 15-49 Years Specied by Place of The Last Birth Before 2 Years Ago in Malang Regency, 2018 - 2021**

Tempat Melahirkan Terakhir <i>Place of The Last Birth</i>	2018	2019	2020	2021
(1)	(2)	(3)	(4)	(5)
RS Pemerintah/ Swasta/RSIA <i>Public or Private Hospital</i>	32,26	38,14	34,28	34,08
Rumah bersalin/ Klinik <i>Maternity Hospital/ Clinic</i>	18,13	17,32	15,90	23,11
Puskesmas /Pustu <i>Health Center/Subsidiary Health Center</i>	12,85	7,73	6,60	16,60
Praktek Tenaga Kesehatan <i>Practitioner Health Professionals</i>	26,11	24,57	31,48	-
Polindes/ Poskesdes <i>Village Maternity Post</i>	6,49	10,69	9,09	19,43
Rumah/ Lainnya <i>At Home/ Others</i>	4,17	1,54	2,65	5,20
<b>Jumlah / Total</b>	<b>100,00</b>	<b>100,00</b>	<b>100,00</b>	<b>100,00</b>

Sumber/Source: Statistik Kesejahteraan Rakyat Provinsi Jawa Timur 2018-2021 / *Welfare Statistics of Jawa Timur Province 2018-2021*

**Tabel 4.2.10** Persentase Penduduk yang Memiliki Jaminan Kesehatan Menurut Jenis Kelamin di Kabupaten Malang, 2021  
**Table** *Percentage of Population Owned Health Insurance by Sex in Malang Regency, 2021*

Jaminan Kesehatan yang Dimiliki <i>Owned Health Insurance</i>	Laki-Laki <i>Male</i>	Perempuan <i>Female</i>	Laki-Laki - Perempuan <i>Male - Female</i>
(1)	(2)	(3)	(4)
Penerima Bantuan Iuran <i>National Health Insurance for the poor</i>	23,64	26,10	24,86
Non Penerima Bantuan Iuran <i>National Health Insurance for Public</i>	17,81	18,36	18,08
Jamkesda <i>Local Health Insurance</i>	0,51	0,76	0,53
Asuransi Swasta <i>Private Insurance</i>	0,12	0,16	0,14
Perusahaan Kantor <i>Office</i>	2,12	1,97	2,05
Tidak Memiliki Jaminan <i>Do not Have Health Insurance</i>	56,20	53,24	54,74
<b>Jumlah / Total</b>	<b>100,00</b>	<b>100,00</b>	<b>100,00</b>

Sumber/Source: Statistik Kesejahteraan Rakyat Provinsi Jawa Timur 2021 / *Welfare Statistics of Jawa Timur Province 2021*

**Tabel 4.2.11**  
**Table**

**Kegiatan Pelayanan Rumah Sakit Umum Daerah  
Kanjuruhan di Kabupaten Malang, 2019 - 2021**  
*Event Services of Kanjuruhan Regional Hospital in Malang  
Regency, 2019 - 2021*

<b>Uraian Descriptions</b>	<b>Satuan/ Unit</b>	<b>2019</b>	<b>2020</b>	<b>2021</b>
(1)	(2)	(3)	(4)	(5)
Pelayanan Instalasi / <i>Installation Services</i>	Pelayanan/ <i>Services</i>	-	-	-
Kapasitas Tempat Tidur/ <i>Bed Capacity</i>	Tempat Tidur/ <i>Bed</i>	280	280	240
Kelas Utama/ <i>VIP Class</i>	Tempat Tidur/ <i>Bed</i>	-	5	5
Kelas Utama/ <i>VIP Class</i>	Tempat Tidur/ <i>Bed</i>	11	30	21
Kelas 1 Dewasa/ <i>Class 1 Adults</i>	Tempat Tidur/ <i>Bed</i>	37	66	20
Kelas 2 Dewasa/ <i>Class 2 Adults</i>	Tempat Tidur/ <i>Bed</i>	37	34	20
Kelas 3 Dewasa/ <i>Class 3 Adults</i>	Tempat Tidur/ <i>Bed</i>	131	145	80
Kelas 1 Anak/ <i>Class 1 Childs</i>	Tempat Tidur/ <i>Bed</i>	6	3	-
Kelas 2 Anak/ <i>Class 2 Childs</i>	Tempat Tidur/ <i>Bed</i>	40	-	6
Kelas 3 Anak/ <i>Class 3 Childs</i>	Tempat Tidur/ <i>Bed</i>	16	18	16
Lainnya/ <i>Other</i>	Tempat Tidur/ <i>Bed</i>	46	31	72
Persalinan/ <i>Childbirth</i>	Orang/ <i>Person</i>	410	718	659
Operasi/ <i>Operation</i>	Orang/ <i>Person</i>	2 915	2 362	2 238
Penderita Rawat Inap/ <i>Hospitalized Patients</i>	Orang/ <i>Person</i>	12 207	9 483	7 476
Penderita Keluar Sehat/ <i>Out Healthy Patients</i>	Orang/ <i>Person</i>	11 104	8 389	6 588
Penderita Meninggal/ <i>Died Patient</i>	Orang/ <i>Person</i>	1 103	1 094	888
Total Hari Perawatan/ <i>Total Day of Care</i>	Hari/ <i>Day</i>	51 984	39 493	31 468
Rata-rata Pasien Rawat Inap/ <i>Hari / Average Inpatient / Day Sufferers</i>	Orang/ <i>Person</i>	143	108	86
Rata-rata Lama Dirawat/ <i>Average Duration of Treatment</i>	Hari/ <i>Day</i>	4	4	5
Kunjungan Rawat Jalan/ <i>Outpatient Visits</i>	Kunjungan/ <i>Visit</i>	72 375	48 899	45 997
Rata-rata Pasien Rawat Jalan/ <i>Hari/ Average Patients Outpatient / Day</i>	Orang/ <i>Person</i>	295	199	185
Pasien UGD per hari	Orang/ <i>Person</i>	43	34	24

Sumber/Source: Rumah Sakit Umum Daerah Kanjuruhan Kabupaten Malang / *Kanjuruhan Regional Hospital in Malang Regency*

**Tabel 4.2.12** Banyaknya Penderita Rawat Inap Menurut Kecamatan di RSUD Kanjuruhan Kabupaten Malang, 2019 - 2021  
**Number of Hospitalized Patients by Sub District in Kanjuruhan Regional Hospital of Malang Regency, 2019 - 2021**

Kecamatan Sub District	2019		2020		2021	
	Jumlah/ Total	Persentase Percentage	Jumlah/ Total	Persentase Percentage	Jumlah/ Total	Persentase Percentage
(1)	(2)	(3)	(4)	(5)	(6)	(7)
010 Donomulyo	448	3,26	283	2,87	282	3,53
020 Kalipare	487	3,55	395	4,01	334	4,19
030 Pagak	556	4,05	374	3,80	347	4,35
040 Bantur	637	4,64	435	4,42	330	4,14
050 Gedangan	509	3,71	305	3,10	218	2,73
060 Sumbermanjing Wetan	650	4,73	469	4,76	419	5,25
070 Dampit	788	5,74	630	6,40	452	5,67
080 Tirtoyudo	426	3,10	240	2,44	240	3,01
090 Ampelgading	365	2,66	333	3,38	285	3,57
100 Poncokusumo	154	1,12	164	1,67	98	1,23
110 Wajak	381	2,77	295	3,00	225	4,82
120 Turen	809	5,89	673	6,83	474	5,94
130 Bululawang	386	2,81	240	2,44	204	2,56
140 Gondanglegi	797	5,80	573	5,82	407	5,10
150 Pagelaran	877	6,39	680	6,90	489	6,13
160 Kepanjen	1960	14,27	1224	12,43	1133	14,20
170 Sumberpucung	768	5,59	485	4,92	355	4,45
180 Kromengan	462	3,36	283	2,87	283	3,55
190 Ngajum	447	3,25	331	3,36	283	3,55
200 Wonosari	447	3,25	305	3,10	282	3,53
210 Wagir	100	0,73	78	0,79	85	1,07
220 Pakisaji	374	2,72	300	3,05	316	3,96
230 Tajinan	105	0,76	111	1,13	59	5,94
240 Tumpang	71	0,52	54	0,55	24	0,30
250 Pakis	19	0,14	24	0,24	22	0,28
260 Jabung	9	0,07	15	0,15	12	0,15
270 Lawang	10	0,07	10	0,10	12	0,15
280 Singosari	11	0,08	13	0,13	8	0,10
290 Karangploso	12	0,09	4	0,04	15	0,19
300 Dau	12	0,09	10	0,10	6	0,08
310 Pujon	-	-	4	0,04	4	0,05
320 Ngantang	6	0,04	4	0,04	2	0,03
330 Kasembon	6	0,04	-	-	1	0,01
Kab/Kota Lain	644	4,69	504	5,12	272	3,41
<b>Kabupaten Malang</b>	<b>13 733</b>	<b>100,00</b>	<b>9 848</b>	<b>100,00</b>	<b>7978</b>	<b>100,00</b>

Sumber/Source: Rumah Sakit Umum Daerah Kanjuruhan Kabupaten Malang / Kanjuruhan Regional Hospital in Malang Regency

**Tabel 4.2.13**  
**Table**

**Cakupan Jaminan Kesehatan Menurut Jenis Pelayanan Kesehatan di RSUD Kanjuruhan Kabupaten Malang, 2019-2021**

*Coverage of Health Insurance by Types of Health Insurance and Types of Healthcare Services in Kanjuruhan Regional Hospital of Malang Regency, 2019 - 2021*

Jenis Jaminan Health Insurance	2019		2020		2021	
	Rawat Jalan Outpatient	Rawat Inap Hospitalization	Rawat Jalan Outpatient	Rawat Inap Hospitalization	Rawat Jalan Outpatient	Rawat Inap Hospitalization
(1)	(2)	(3)	(4)	(5)	(6)	(7)
BPJS	55 391	8 519	4 207	5 219	33 586	3 695
Jampersal	18	24	723	687	977	845
Jamkesda	-	-	43	31	98	89
Asuransi Lain	70	13	100	13	32	15
Jumlah / Total	55479	8556	42 882	5 950	34 693	4 644
<b>Jumlah per tahun</b>	<b>64 035</b>		<b>48 832</b>		<b>39 337</b>	

Sumber/Source: Rumah Sakit Umum Daerah Kanjuruhan Kabupaten Malang / Kanjuruhan Regional Hospital in Malang Regency

**Tabel 4.2.14 Kegiatan Pelayanan Rumah Sakit Umum Daerah Lawang di Kabupaten Malang, 2019 - 2021**  
**Event Services of Regional Hospital Lawang in Malang Regency, 2019 - 2021**

Uraian Descriptions	Satuan/ Unit	2019	2020	2021
(1)	(2)	(3)	(4)	(5)
Pelayanan Instalasi / <i>Installation Services</i>	Pelayanan/ <i>Services</i>	15	15	15
Kapasitas Tempat Tidur/ <i>Bed Capacity</i>	Tempat Tidur/ <i>Bed</i>	132	133	137
Kelas Utama/ <i>VIP Class</i>	Tempat Tidur/ <i>Bed</i>	4	2	2
Kelas 1 Dewasa/ <i>Class 1 Adults</i>	Tempat Tidur/ <i>Bed</i>	18	24	16
Kelas 2 Dewasa/ <i>Class 2 Adults</i>	Tempat Tidur/ <i>Bed</i>	23	40	12
Kelas 3 Dewasa/ <i>Class 3 Adults</i>	Tempat Tidur/ <i>Bed</i>	48	20	46
Kelas 1 Anak/ <i>Class 1 Childs</i>	Tempat Tidur/ <i>Bed</i>	-	-	-
Kelas 2 Anak/ <i>Class 2 Childs</i>	Tempat Tidur/ <i>Bed</i>	-	-	-
Kelas 3 Anak/ <i>Class 3 Childs</i>	Tempat Tidur/ <i>Bed</i>	7	7	7
Kamar Bersalin / <i>Childbirth</i>	Tempat Tidur/ <i>Bed</i>	20	20	20
Perinatologi/Bayi / <i>Baby</i>	Tempat Tidur/ <i>Bed</i>	8	8	8
ICU	Tempat Tidur/ <i>Bed</i>	4	12	4
Penderita Rawat Inap/ <i>Hospitalized Patients</i>	Orang/ <i>Person</i>	7 077	5 672	2 993
Penderita Keluar Sehat/ <i>Out Healthy Patients</i>	Orang/ <i>Person</i>	6 890	5 414	2 718
Penderita Meninggal/ <i>Died Patient</i>	Orang/ <i>Person</i>	187	258	275
Total Hari Perawatan/ <i>Total Day of Care</i>	Hari/ <i>Day</i>	24 587	18 964	11 578
Rata-rata Pasien Rawat Inap/Hari/ <i>Average Inpatient / Day Sufferers</i>	Orang/ <i>Person</i>	67	55	37
Rata-rata Lama Dirawat/ <i>Average Dura-tion of Treatment</i>	Hari/ <i>Day</i>	3,47	3,34	3,81
Pasien UGD per hari	Orang/ <i>Person</i>	10 346	7 755	4 178

Sumber/Source: Rumah Sakit Umum Daerah Lawang / *Regional Hospital Lawang*

**Tabel 4.2.15**  
**Table**

**Banyaknya Penderita Rawat Inap Menurut Kecamatan di RSUD Lawang, 2019 - 2021**  
**Number of Hospitalized Patients by Sub District in Regional Hospital Lawang, 2019 - 2021**

Kecamatan Sub District	2019		2020		2021	
	Laki-Laki Male	Perempuan Female	Laki-Laki Male	Perempuan Female	Laki-Laki Male	Perempuan Female
(1)	(2)	(3)	(4)	(5)	(6)	(7)
010 Donomulyo	-	-	-	-	-	-
020 Kalipare	-	-	-	-	-	-
030 Pagak	-	-	-	-	-	-
040 Bantur	-	-	-	-	-	-
050 Gedangan	-	-	-	-	-	-
060 Sumbermanjing Wetan	-	-	-	-	-	-
070 Dampit	-	-	-	-	-	-
080 Tirtoyudo	-	-	-	-	-	-
090 Ampelgading	-	-	-	-	-	-
100 Poncokusumo	-	-	-	-	-	-
110 Wajak	-	-	-	-	-	-
120 Turen	-	-	-	-	-	-
130 Bululawang	-	-	-	-	-	-
140 Gondanglegi	-	-	-	-	-	-
150 Pagelaran	-	-	-	-	-	-
160 Kepanjen	-	-	-	-	-	-
170 Sumberpucung	-	-	-	-	-	-
180 Kromengan	-	-	-	-	-	-
190 Ngajum	-	-	-	-	-	-
200 Wonosari	-	-	-	-	-	-
210 Wagir	-	-	-	-	-	-
220 Pakisaji	-	-	-	-	-	-
230 Tajinan	-	-	-	-	-	-
240 Tumpang	-	-	-	-	-	-
250 Pakis	-	-	-	-	-	-
260 Jabung	-	-	-	-	-	-
270 Lawang	1 245	1 391	890	1 236	732	845
280 Singosari	654	735	423	583	264	308
290 Karangploso	-	-	-	-	-	-
300 Dau	-	-	-	-	-	-
310 Pujon	-	-	-	-	-	-
320 Ngantang	-	-	-	-	-	-
330 Kasembon	-	-	-	-	-	-
Kab/Kota Lain	1 457	1 595	1 153	1 387	402	432
<b>Kabupaten Malang</b>	<b>3 356</b>	<b>3 721</b>	<b>2 466</b>	<b>3 026</b>	<b>1 398</b>	<b>1 585</b>

Sumber/Source: Rumah Sakit Umum Daerah Lawang / Regional Hospital Lawang



**Tabel 4.2.16** Cakupan Cara Bayar Menurut Jenis Pelayanan di RSUD Lawang, 2019 - 2021  
**Table 4.2.16** Coverage How to Pay by Type of Service in Regional Hospital Lawang, 2019 - 2021

Jenis Jaminan Health Insurance	2019		2020		2021	
	Rawat Jalan Outpatient	Rawat Inap Hospitali- zation	Rawat Jalan Outpatient	Rawat Inap Hospitali- zation	Rawat Jalan Outpatient	Rawat Inap Hospitali- zation
(1)	(2)	(3)	(4)	(5)	(6)	(7)
BPJS	71 249	5 166	53 484	4 519	41 903	2 564
Umum/General	12 094	1 912	7 795	1 153	4 622	419
Asuransi Lain	-	-	-	-	-	-
Jumlah / Total	83 343	7 078	61 279	5 672	46 525	2 983
<b>Jumlah per tahun</b>	<b>90 421</b>		<b>66 951</b>		<b>49 508</b>	

Sumber/Source: Rumah Sakit Umum Daerah Lawang / Regional Hospital Lawang

**Tabel**  
**Table** 4.2.17

**Jumlah Donor Darah (orang) Menurut Golongan Darah per Bulan di Kabupaten Malang, 2021**  
**Number of Donor by Kinds of Blood per Month in Malang Regency, 2021**

<b>Bulan</b> <b>Month</b>	<b>A</b>	<b>B</b>	<b>O</b>	<b>AB</b>	<b>Jumlah</b> <b>Total</b>
(1)	(2)	(3)	(4)	(5)	(6)
Januari / January	328	445	635	100	1 508
Februari / February	261	396	536	88	1 281
Maret / March	245	390	470	87	1 192
April / April	393	494	682	116	1 685
Mei / May	238	376	479	79	1 172
Juni / June	363	589	724	132	1 808
Juli / July	244	298	442	64	1 048
Agustus / August	300	465	590	84	1 439
September / September	372	552	687	135	1 746
Oktober / October	222	332	434	56	1 044
November / November	600	798	1 078	189	2 665
Desember / December	376	551	559	102	1 588
<b>Jumlah / Total</b>	<b>3 942</b>	<b>5 686</b>	<b>7 316</b>	<b>1 232</b>	<b>18 176</b>

Sumber/Source: Palang Merah Indonesia Kabupaten Malang /Indonesia Red Cross, Malang Regency

**Tabel 4.2.18** Jumlah Pemberi Donor Darah (orang) Menurut Golongan Darah di Kabupaten Malang, 2017 - 2021  
**Table** Number of Giver Donor by Kinds of Blood in Malang Regency, 2017 - 2021

Jenis Darah <i>Kinds of Blood</i>	2017	2018	2019	2020	2021
(1)	(2)	(3)	(4)	(5)	(6)
Golongan Darah A / <i>Blood Group A</i>	1 182	1 295	1 479	1 041	987
Golongan Darah B / <i>Blood Group B</i>	1 849	1 829	2 162	1 498	1 423
Golongan Darah O / <i>Blood Group O</i>	2 313	2 378	2 718	1 898	1 829
Golongan Darah AB / <i>Blood Group AB</i>	386	414	489	330	308
<b>Jumlah / Total</b>	<b>5 730</b>	<b>5 916</b>	<b>6 848</b>	<b>4 767</b>	<b>4 547</b>

Catatan / Note : Tahun 2017 - 2019 data diperbaiki

Sumber/Source: Palang Merah Indonesia Kabupaten Malang /Indonesia Red Cross, Malang Regency

**Tabel**  
**Table** 4.2.19

**Permintaan Darah dan Komponen Darah (Labu) per Bulan  
di Kabupaten Malang, 2021**  
*Demand of Blood and Component per Month in Malang  
Regency, 2021*

<b>Bulan</b> <i>Month</i>	<b>Darah Lengkap</b> <i>Blood</i>	<b>Komponen</b> <i>Component</i>	<b>Jumlah</b> <i>Total</i>
(1)	(2)	(3)	(4)
Januari / <i>January</i>	324	1 391	1 715
Februari / <i>February</i>	249	1 201	1 450
Maret / <i>March</i>	271	1 375	1 646
April / <i>April</i>	65	1 537	1 622
Mei / <i>May</i>	97	1 591	1 688
Juni / <i>June</i>	91	1 897	1 988
Juli / <i>July</i>	63	1 294	1 357
Agustus / <i>August</i>	34	1 486	1 520
September / <i>September</i>	219	1 699	1 918
Oktober / <i>October</i>	141	1 618	1 759
November / <i>November</i>	200	2 249	2 449
Desember / <i>December</i>	272	2 035	2 307
<b>Jumlah / Total</b>	<b>2 046</b>	<b>19 373</b>	<b>21 419</b>

Sumber/Source: Palang Merah Indonesia Kabupaten Malang /Indonesia Red Cross, Malang Regency

### 4.3 AGAMA DAN SOSIAL LAINNYA RELIGION AND OTHER SOCIAL AFFAIRS

**Tabel 4.3.1** Jumlah Penduduk Menurut Kecamatan dan Agama yang Dianut di Kabupaten Malang, 2021  
*Population by Subdistrict and Religion in Malang Regency, 2021*

Kecamatan Subdistrict	Islam	Protestan Protestant	Katolik Catholic	Hindu	Budha Buddha	Konghuchu	Kepercayaan
(1)	(2)	(3)	(4)	(5)	(6)	(7)	(8)
010 Donomulyo	65 036	752	1 927	19	3	-	10
020 Kalipare	66 119	581	1 367	360	5	-	-
030 Pagak	50 117	139	45	180	4	-	-
040 Bantur	73 880	1 059	46	1	4	-	-
050 Gedangan	55 104	516	5	386	109	-	2
060 Sumbermanjing Wetan	84 374	13 540	38	17	5	-	-
070 Dampit	122 714	2 992	267	17	86	5	8
080 Tirtoyudo	58 564	7 320	38	8	46	-	1
090 Ampelgading	55 747	1 605	12	406	1	-	8
100 Poncokusumo	93 393	89	74	108	718	-	-
110 Wajak	85 006	156	44	2	6	2	-
120 Turen	118 446	1 884	241	6	31	1	50
130 Bululawang	69 116	517	72	9	11	3	-
140 Gondanglegi	85 067	122	10	1	7	-	3
150 Pagelaran	71 134	1 487	61	0	1	-	1
160 Kepanjen	108 186	1 232	658	257	45	11	1
170 Sumberpucung	56 843	894	310	15	69	2	-
180 Kromengan	38 631	3 546	120	10	3	-	-
190 Ngajum	50 016	257	33	1 691	6	-	-
200 Wonosari	43 761	906	179	5	81	1	1
210 Wagir	80 114	1 775	560	3 401	60	-	16
220 Pakisaji	85 263	1 915	550	1 401	20	-	-
230 Tajinan	55 004	259	61	4	-	-	-
240 Tumpang	75 102	669	375	11	19	-	-
250 Pakis	139 343	2 492	1 420	144	55	6	4
260 Jabung	73 803	218	137	55	4	-	-
270 Lawang	103 349	3 726	1 671	111	244	10	37
280 Singosari	170 229	2 805	1 214	241	84	8	11
290 Karangploso	77 766	1 363	418	69	11	-	-
300 Dau	51 127	2 776	1 366	65	128	7	2
310 Pujon	66 952	261	51	150	5	2	47
320 Ngantang	57 691	448	84	7	8	-	-
330 Kasembon	29 879	612	25	488	295	-	14
<b>Kabupaten Malang</b>	<b>2 527 422</b>	<b>58 913</b>	<b>13 479</b>	<b>9 645</b>	<b>2 174</b>	<b>58</b>	<b>216</b>

Sumber/ Source: Dinas Kependudukan dan Pencatatan Sipil Kabupaten Malang/ Population and Civil Registration of Malang Regency

**Tabel**  
**Table 4.3.2****Jumlah Tempat Peribadatan Menurut Kecamatan di Kabupaten Malang, 2021**  
**Number of Places of Worship by Subdistrict and Religion in Malang Regency, 2021**

Kecamatan Subdistrict	Masjid Mosque	Mushola Pray Room	Gereja Protestan Protestant Church	Gereja Katholik Catholic Church	Pura Temple	Vihara
(1)	(2)	(3)	(4)	(5)	(6)	(7)
010 Donomulyo	150	306	7	16	1	-
020 Kalipare	72	359	7	10	4	-
030 Pagak	84	365	4	-	2	-
040 Bantur	104	492	3	1	1	-
050 Gedangan	140	342	9	-	3	1
060 Sumbermanjing Wetan	161	578	48	2	-	-
070 Dampit	119	627	24	2	-	1
080 Tirtoyudo	104	207	31	-	-	1
090 Ampelgading	76	354	26	-	4	-
100 Poncokusumo	71	591	-	1	1	1
110 Wajak	90	559	3	-	-	-
120 Turen	95	592	8	1	-	-
130 Bululawang	52	421	10	1	-	-
140 Gondanglegi	62	641	2	2	-	-
150 Pagelaran	65	499	6	1	-	-
160 Kepanjen	79	497	16	2	3	-
170 Sumberpucung	43	202	10	1	-	1
180 Kromengan	53	153	5	-	-	-
190 Ngajum	47	231	2	1	13	-
200 Wonosari	58	160	6	1	-	3
210 Wagir	84	260	7	3	14	1
220 Pakisaji	57	352	15	1	11	-
230 Tajinan	46	388	6	-	-	-
240 Tumpang	55	535	7	1	-	-
250 Pakis	114	521	8	1	-	-
260 Jabung	71	312	1	1	-	-
270 Lawang	86	115	35	7	1	1
280 Singosari	111	493	16	1	2	-
290 Karangploso	81	297	7	1	-	-
300 Dau	77	187	8	4	-	-
310 Pujon	60	290	4	1	2	-
320 Ngantang	74	249	8	1	-	-
330 Kasembon	47	115	13	1	4	3
<b>Kabupaten Malang</b>	<b>2 688</b>	<b>12 290</b>	<b>362</b>	<b>65</b>	<b>66</b>	<b>13</b>

Sumber/Source: Kementerian Agama / Ministry of Religious Affairs

**Tabel**  
**Table** 4.3.3**Jumlah Desa<sup>1</sup>/Kelurahan yang Mengalami Bencana Alam<sup>2</sup> Menurut Kecamatan di Kabupaten Malang, 2019 - 2021****Number of Villages<sup>1</sup> that Had Natural Disaster<sup>2</sup> by Subdistrict in Malang Regency, 2019 - 2021**

Kecamatan Subdistrict	Banjir/Flood		
	2019	2020	2021
(1)	(2)	(3)	(4)
010 Donomulyo	-	-	-
020 Kalipare	-	-	-
030 Pagak	-	-	-
040 Bantur	-	-	-
050 Gedangan	-	-	-
060 Sumbermanjing Wetan	1	-	2
070 Dampit	-	-	-
080 Tirtoyudo	1	-	2
090 Ampelgading	-	-	-
100 Poncokusumo	-	-	-
110 Wajak	-	-	-
120 Turen	-	-	-
130 Bululawang	-	-	-
140 Gondanglegi	-	-	-
150 Pagelaran	-	-	-
160 Kepanjen	1	-	-
170 Sumberpucung	-	-	-
180 Kromengan	-	-	-
190 Ngajum	-	-	-
200 Wonosari	-	-	-
210 Wagir	-	-	-
220 Pakisaji	1	-	-
230 Tajinan	-	-	-
240 Tumpang	-	-	-
250 Pakis	-	-	1
260 Jabung	-	-	-
270 Lawang	-	-	-
280 Singosari	2	1	-
290 Karangploso	-	-	-
300 Dau	-	1	3
310 Pujon	-	-	-
320 Ngantang	2	-	5
330 Kasembon	-	-	-
<b>Kabupaten Malang</b>	<b>8</b>	<b>2</b>	<b>13</b>

Lanjutan Tabel/Continued Table 4.3.3

Kecamatan Subdistrict	Gempa Bumi/Earthquake		
	2019	2020	2021
(1)	(5)	(6)	(7)
010 Donomulyo	-	-	-
020 Kalipare	-	-	-
030 Pagak	-	8	7
040 Bantur	-	-	1
050 Gedangan	2	5	7
060 Sumbermanjing Wetan	1	15	15
070 Dampit	1	5	1
080 Tirtoyudo	-	-	-
090 Ampelgading	-	-	3
100 Poncokusumo	1	-	1
110 Wajak	-	-	-
120 Turen	-	-	-
130 Bululawang	-	-	8
140 Gondanglegi	-	-	-
150 Pagelaran	-	-	5
160 Kepanjen	-	-	3
170 Sumberpucung	-	-	-
180 Kromengan	-	-	3
190 Ngajum	-	-	5
200 Wonosari	-	-	4
210 Wagir	-	-	-
220 Pakisaji	-	-	-
230 Tajinan	1	-	-
240 Tumpang	-	-	-
250 Pakis	-	-	7
260 Jabung	-	-	-
270 Lawang	-	-	4
280 Singosari	-	-	-
290 Karangploso	-	-	-
300 Dau	-	-	6
310 Pujon	-	-	-
320 Ngantang	-	-	-
330 Kasembon	-	-	-
<b>Kabupaten Malang</b>	<b>6</b>	<b>33</b>	<b>80</b>



Lanjutan Tabel/Continued Table 4.3.3

Kecamatan Subdistrict	Tanah Longsor/Landslide		
	2019	2020	2021
(1)	(8)	(9)	(10)
010 Donomulyo	-	-	-
020 Kalipare	-	-	-
030 Pagak	-	1	1
040 Bantur	-	1	-
050 Gedangan	-	-	-
060 Sumbermanjing Wetan	-	-	4
070 Dampit	-	-	2
080 Tirtoyudo	4	2	4
090 Ampelgading	2	-	3
100 Poncokusumo	1	1	2
110 Wajak	-	-	1
120 Turen	-	-	1
130 Bululawang	-	-	-
140 Gondanglegi	-	1	1
150 Pagelaran	-	-	-
160 Kepanjen	-	1	1
170 Sumberpucung	-	-	-
180 Kromengan	1	1	1
190 Ngajum	-	-	1
200 Wonosari	-	1	-
210 Wagir	-	-	2
220 Pakisaji	-	-	-
230 Tajinan	1	-	1
240 Tumpang	1	1	2
250 Pakis	-	-	-
260 Jabung	1	2	1
270 Lawang	1	2	1
280 Singosari	-	-	-
290 Karangploso	-	-	-
300 Dau	-	-	3
310 Pujon	1	4	6
320 Ngantang	2	2	4
330 Kasembon	2	-	2
<b>Kabupaten Malang</b>	<b>17</b>	<b>20</b>	<b>44</b>

Catatan/Note: <sup>1</sup> Desa pada tabel ini termasuk Unit Permukiman Transmigrasi (UPT) yang masih dibina oleh kementerian terkait dan nagari di Kabupaten/Kota Sumatera Barat/Villages in this table are included in Transmigration Settlement Unit which is still fostered by the relevant ministries and the nagari in the Province of Sumatera Barat

<sup>2</sup> Terjadi dalam tiga tahun terakhir sampai dengan saat pencacahan/Occurred during the last three years by the time of enumeration

Sumber/Source: BPS, Pendataan Potensi Desa (Podes)/BPS-Statistics Indonesia, Village Potential Data Collecting

**Tabel**  
**Table** 4.3.4

**Perkembangan Jumlah Pemeluk Agama di Kabupaten Malang, 2020 dan 2021**  
**Number of Population of Religion in Malang Regency, 2020 and 2021**

Agama / Religion	Satuan Unit	2020		2021	
		Jiwa Person	Persentase Percentage	Jiwa Person	Persentase Percentage
(1)	(2)	(3)	(4)	(5)	(6)
Islam / Moslem	Orang / Person	2 876 940	96,77	2 527 422	96,77
Kristen / Protestant	Orang / Person	66 816	2,25	58 913	2,26
Katolik / Catholic	Orang / Person	15 264	0,51	13 479	0,52
Hindu / Hindu	Orang / Person	11 039	0,37	9 645	0,37
Budha / Budhist	Orang / Person	2 517	0,08	2 174	0,08
Lainnya / Other	Orang / Person	244	0,01	216	0,01

Sumber/ Source: Dinas Kependudukan dan Pencatatan Sipil Kabupaten Malang/ Population and Civil Registration of Malang Regency

**Tabel 4.3.5** **Perkembangan Tempat Peribadatan di Kabupaten Malang, 2017 - 2021**  
**Table** **Number of Prayer Place in Malang Regency, 2017 - 2021**

Tempat Peribadatan Prayer Place	2017	2018	2019	2020	2021
(1)	(2)	(3)	(4)	(5)	(6)
Masjid / Mosque	2 348	2 348	2 649	2 686	2 688
Musholla/Small Mosque	10 791	10 791	11 609	12 292	12 290
Gereja / Church	367	359	360	362	362
Gereja Katolik / Kapel	63	63	65	65	65
Pura / Shrine	48	48	63	63	66
Sanggar	18	18	-	-	-
Vihara / Nunnery	13	13	13	13	13

Sumber/Source: Kementerian Agama / Ministry of Religious Affairs

**Tabel 4.3.6** Banyaknya Pondok Pesantren Menurut Kecamatan di Kabupaten Malang, 2017 - 2021  
**Number of Religious Boarding School for Mouslem in Malang Regency, 2017 - 2021**

Kecamatan Subdistrict	2017	2018	2019	2020	2021
(1)	(2)	(3)	(4)	(5)	(6)
010 Donomulyo	12	13	13	17	17
020 Kalipare	11	11	11	12	12
030 Pagak	13	13	16	14	14
040 Bantur	32	37	41	36	36
050 Gedangan	11	11	11	13	13
060 Sumbermanjing Wetan	12	12	12	11	11
070 Dampit	20	20	20	22	22
080 Tirtoyudo	3	3	3	6	6
090 Ampelgading	7	8	8	11	11
100 Poncokusumo	34	39	39	34	34
110 Wajak	27	27	27	28	28
120 Turen	30	34	35	34	34
130 Bululawang	38	39	41	38	38
140 Gondanglegi	92	101	105	102	102
150 Pagelaran	21	24	27	27	27
160 Kepanjen	23	26	27	29	29
170 Sumberpucung	11	14	14	14	14
180 Kromengan	3	3	3	4	4
190 Ngajum	12	12	12	12	12
200 Wonosari	5	5	6	6	6
210 Wagir	7	7	8	11	11
220 Pakisaji	23	24	24	31	31
230 Tajinan	22	24	25	22	22
240 Tumpang	16	16	18	19	19
250 Pakis	22	25	26	27	27
260 Jabung	11	11	11	11	11
270 Lawang	17	17	18	19	19
280 Singosari	22	27	31	28	28
290 Karangploso	25	30	30	29	29
300 Dau	18	20	21	28	28
310 Pujon	22	23	24	23	23
320 Ngantang	8	9	9	2	2
330 Kasembon	6	8	8	7	7
<b>Kabupaten Malang</b>	<b>636</b>	<b>693</b>	<b>724</b>	<b>727</b>	<b>727</b>

Sumber/Source: Kementerian Agama / Ministry of Religious Affairs

**Tabel 4.3.7** Banyaknya Haji yang Berangkat ke Mekah Menurut Kecamatan di Kabupaten Malang, 2017 - 2021  
**Number of Hajj Pilgrims to Makkah in Malang Regency, 2017 - 2021**

Kecamatan Subdistrict	2017	2018	2019	2020 <sup>1</sup>	2021 <sup>1</sup>
(1)	(2)	(3)	(4)	(5)	(6)
010 Donomulyo	16	21	22	-	-
020 Kalipare	26	39	37	-	-
030 Pagak	31	116	37	-	-
040 Bantur	18	102	25	-	-
050 Gedangan	10	94	24	-	-
060 Sumbermanjing Wetan	24	11	48	-	-
070 Dampit	48	22	89	-	-
080 Tirtoyudo	33	143	34	-	-
090 Ampelgading	17	28	44	-	-
100 Poncokusumo	42	37	62	-	-
110 Wajak	52	70	116	-	-
120 Turen	96	2	146	-	-
130 Bululawang	87	132	112	-	-
140 Gondanglegi	136	25	174	-	-
150 Pagelaran	42	112	69	-	-
160 Kepanjen	144	16	134	-	-
170 Sumberpucung	41	22	32	-	-
180 Kromengan	41	35	36	-	-
190 Ngajum	6	61	21	-	-
200 Wonosari	24	103	11	-	-
210 Wagir	19	64	31	-	-
220 Pakisaji	35	82	67	-	-
230 Tajinan	39	90	69	-	-
240 Tumpang	49	253	82	-	-
250 Pakis	85	56	112	-	-
260 Jabung	35	38	27	-	-
270 Lawang	122	68	104	-	-
280 Singosari	220	25	223	-	-
290 Karangploso	87	96	69	-	-
300 Dau	91	111	84	-	-
310 Pujon	48	15	46	-	-
320 Ngantang	19	101	62	-	-
330 Kasembon	5	7	26	-	-
<b>Kabupaten Malang</b>	<b>1 788</b>	<b>2 197</b>	<b>2 275</b>	<b>-</b>	<b>-</b>

Catatan / Note : <sup>1)</sup> Tidak ada penyelenggaraan haji karena adanya pandemi Covid-19 / *Not departed due to Covid-19 pandemic*  
 Sumber/Source: Kementerian Agama / *Ministry of Religious Affairs*

**Tabel  
Table 4.3.8**

**Jumlah Juru Penerang Agama Islam di Kabupaten Malang,  
2017 - 2021**  
*Number of Skilled Worker in Islamic in Malang Regency, 2017  
- 2021*

<b>Juru Penerang Agama Islam Skilled worker in Islamic</b>	<b>2017</b>	<b>2018</b>	<b>2019</b>	<b>2020</b>	<b>2021</b>
(1)	(2)	(3)	(4)	(5)	(6)
Ulama / Scholar	1 284	1 284	1 357	1 330	1 324
Mubaligh / Missionary	1 085	1 085	1 543	1 635	1 630
Khotib / Khotib	6 838	6 838	7 583	7 500	7 495
Penyuluh Agama / Extension Officers Of The Religion	285	285	285	285	2 84
Lainnya / Other	-	-	-	-	-
<b>Jumlah / Total</b>	<b>8 208</b>	<b>8 208</b>	<b>10 768</b>	<b>10 750</b>	<b>10 733</b>

Sumber/Source: Kementerian Agama / Ministry of Religious Affairs

**Tabel 4.3.9** Banyaknya Perkara yang Diterima Pengadilan Agama di Kabupaten Malang, 2021  
**Number of Cases Accepted to Religious Court in Malang Regency, 2021**

Bulan Month	Ijin Poligami Polygamy Permit	Pembatalan Perkawinan Marriage Cancellation	Cerai Talak Talak Divorce	Cerai Gugat Petitioned Divorce	Harta Bersama Property acquired jointly
(1)	(2)	(3)	(4)	(5)	(6)
Januari / January	1	1	202	553	-
Februari / February	1	-	174	370	-
Maret / March	1	-	272	652	5
April / April	2	-	139	360	2
Mei / May	1	-	118	280	1
Juni / June	1	-	300	595	1
Juli / July	1	-	138	334	-
Agustus / August	2	-	176	453	-
September / September	2	-	151	365	2
Oktober / October	1	1	95	240	3
November / November	1	1	87	231	2
Desember / December	1	1	242	652	-
<b>Jumlah / Total</b>	<b>15</b>	<b>4</b>	<b>2 094</b>	<b>5 085</b>	<b>16</b>

Sumber/Source: Kantor Pengadilan Agama Kabupaten Malang / Religion Court Office of Malang Regency

Lanjutan Tabel/*Continued Table 4.3.9*

Bulan Month	Penguasaan Anak Child custody	Pengesahan Anak Passage of the child	Perwalian Guardianship	Asal usul anak The origin of the child	Itsbat Nikah Itsbat Marriage
(1)	(7)	(8)	(9)	(10)	(11)
Januari / January	1	-	3	2	15
Februari / February	2	-	4	3	9
Maret / March	2	-	7	2	27
April / April	-	-	2	1	13
Mei / May	1	-	6	-	76
Juni / June	1	-	8	1	19
Juli / July	-	-	5	5	6
Agustus / August	-	-	7	1	10
September / September	4	-	9	6	84
Oktober / October	2	-	5	6	12
November / November	-	-	12	6	9
Desember / December	2	-	8	-	11
<b>Jumlah / Total</b>	<b>15</b>	<b>-</b>	<b>76</b>	<b>33</b>	<b>291</b>

Sumber/*Source*: Kantor Pengadilan Agama Kabupaten Malang / *Religion Court Office of Malang Regency*



Lanjutan Tabel/*Continued Table 4.3.9*

Bulan Month	Dispensasi kawin Marriage Dispensation	Wali adlol	Ekonomi Syariah Guardianship	Kewarisan	Hibah Grants
(1)	(12)	(13)	(14)	(15)	(16)
Januari / January	219	1	-	1	1
Februari / February	176	2	-	-	-
Maret / March	97	6	-	-	1
April / April	126	1	-	1	-
Mei / May	90	-	-	1	-
Juni / June	210	1	-	1	-
Juli / July	107	-	-	1	-
Agustus / August	61	1	-	-	-
September / September	167	5	-	2	-
Oktober / October	223	3	-	1	-
November / November	179	1	-	2	-
Desember / December	107	2	1	1	-
<b>Jumlah / Total</b>	<b>1 762</b>	<b>23</b>	<b>1</b>	<b>11</b>	<b>2</b>

Sumber/Source: Kantor Pengadilan Agama Kabupaten Malang / Religion Court Office of Malang Regency

Lanjutan Tabel/*Continued Table* 4.3.9

Bulan Month	Wakaf Endowments	P3HP/ Penetapan ahli waris	Lain-lain Others	Jumlah Total
(1)	(17)	(18)	(19)	(20)
Januari / January	-	4	2	1 006
Februari / February	-	7	2	750
Maret / March	-	10	1	1 083
April / April	-	9	2	658
Mei / May	-	6	1	581
Juni / June	-	4	2	1 144
Juli / July	-	-	4	601
Agustus / August	-	9	3	723
September / September	-	12	3	812
Oktober / October	-	7	3	602
November / November	-	12	2	545
Desember / December	-	10	2	1 040
<b>Jumlah / Total</b>	-	<b>90</b>	<b>27</b>	<b>9 545</b>

Sumber/*Source*: Kantor Pengadilan Agama Kabupaten Malang / *Religion Court Office of Malang Regency*

**Tabel 4.3.10** Banyaknya Perkara yang Diputus Pengadilan Agama di Kabupaten Malang, 2021  
**Number of Cases Were Finished to Religious Court in Malang Regency, 2021**

Bulan Month	Ijin Poligami Polygamy Permit	Pembatalan Perkawinan Marriage Cancellation	Cerai Talak Talak Divorce	Cerai Gugat Petitioned Divorce	Harta Bersama Property acquired jointly
(1)	(2)	(3)	(4)	(5)	(6)
Januari / January	-	1	184	513	-
Februari / February	-	-	129	303	-
Maret / March	1	-	164	363	1
April / April	1	1	173	434	-
Mei / May	1	-	111	270	1
Juni / June	-	-	200	475	-
Juli / July	1	-	234	466	1
Agustus / August	1	-	133	365	-
September / September	3	-	178	423	3
Oktober / October	1	-	112	318	1
November / November	1	-	125	331	-
Desember / December	1	-	100	231	2
<b>Jumlah / Total</b>	<b>11</b>	<b>2</b>	<b>1 843</b>	<b>4 492</b>	<b>9</b>

Lanjutan Tabel/*Continued Table* 4.3.10

Bulan Month	Penguasaan Anak Child custody	Nafkah Anak Oleh Ibu karena Ayah tidak mampu	Perwalian Guardianship	Asal usul anak The origin of the child	Itsbat Nikah Itsbat Marriage
(1)	(7)	(8)	(9)	(10)	(11)
Januari / January	-	-	4	1	8
Februari / February	2	-	2	4	9
Maret / March	3	-	5	-	15
April / April	1	-	4	2	15
Mei / May	-	-	7	-	11
Juni / June	-	-	3	1	67
Juli / July	1	-	5	2	8
Agustus / August	-	-	4	1	5
September / September	-	-	9	2	68
Oktober / October	2	-	7	7	17
November / November	4	-	7	2	5
Desember / December	-	-	6	2	9
<b>Jumlah / Total</b>	<b>13</b>	<b>-</b>	<b>63</b>	<b>24</b>	<b>237</b>

Lanjutan Tabel/*Continued Table 4.3.10*

Bulan Month	Dispensasi kawin Marriage Dispensation	Wali adlol	Kewarisan	Hibah Grants	P3HP/ Penetapan ahli waris	Lain-lain Others
(1)	(12)	(13)	(14)	(15)	(16)	(17)
Januari / January	146	-	-	-	2	1
Februari / February	200	1	-	-	3	2
Maret / March	113	2	-	-	4	2
April / April	106	5	1	-	12	1
Mei / May	83	-	1	-	3	1
Juni / June	171	-	-	-	1	-
Juli / July	161	1	-	-	3	2
Agustus / August	61	-	-	-	3	3
September / September	119	3	1	1	11	2
Oktober / October	176	2	-	-	7	1
November / November	245	1	-	-	5	3
Desember / December	130	2	1	-	7	1
<b>Jumlah / Total</b>	<b>1711</b>	<b>17</b>	<b>4</b>	<b>1</b>	<b>61</b>	<b>19</b>

Lanjutan Tabel/*Continued Table* 4.3.10

Bulan Month	Dicabut	Ditolak	Tidak Diterima	Gugur	Dicoret dari Register	Jumlah Total
(1)	(18)	(19)	(20)	(21)	(22)	(23)
Januari / <i>January</i>	52	3	10	8	1	934
Februari / <i>February</i>	33	1	10	1	2	702
Maret / <i>March</i>	45	6	8	2	2	736
April / <i>April</i>	36	7	7	3	0	809
Mei / <i>May</i>	25	7	7	1	2	531
Juni / <i>June</i>	59	10	11	9	3	1010
Juli / <i>July</i>	43	12	6	10	1	957
Agustus / <i>August</i>	37	8	3	3	1	628
September / <i>September</i>	72	5	8	5	3	916
Oktober / <i>October</i>	42	4	5	6	1	709
November / <i>November</i>	54	8	4	7	2	804
Desember / <i>December</i>	80	4	7	4	2	589
<b>Jumlah / Total</b>	<b>578</b>	<b>75</b>	<b>86</b>	<b>59</b>	<b>20</b>	<b>9 325</b>

Sumber/*Source*: Kantor Pengadilan Agama Kabupaten Malang / *Religion Court Office of Malang Regency*

**Tabel 4.3.11**  
**Table**

**Penyandang Cacat Menurut Jenis Kecacatan di Kabupaten Malang, 2021**  
*Persons with Disabilities by Type of Disability in Malang Regency, 2021*

Kecamatan Subdistrict	Disabilitas	Disabilitas	Disabilitas	Disabilitas	Disabilitas
	Daksa/ Tubuh <i>Physically Handicape</i>	Netra <i>Blind</i>	Rungu <i>Mute</i>	Wicara <i>Deaf</i>	Rungu dan Wicara <i>Deaf, Mute</i>
(1)	(2)	(3)	(4)	(5)	(6)
010 Donomulyo	58	46	57	36	9
020 Kalipare	140	83	108	16	18
030 Pagak	73	38	50	14	10
040 Bantur	105	46	49	21	8
050 Gedangan	93	37	57	31	13
060 Sumbermanjing Wetan	115	59	52	25	28
070 Dampit	124	60	95	29	29
080 Tirtoyudo	82	31	49	19	14
090 Ampelgading	63	26	44	17	10
100 Poncokusumo	119	116	136	54	25
110 Wajak	122	50	83	30	23
120 Turen	134	98	69	28	16
130 Bululawang	125	58	47	13	13
140 Gondanglegi	130	64	102	21	14
150 Pagelaran	78	28	33	16	7
160 Kepanjen	109	49	29	15	19
170 Sumberpucung	90	31	32	14	3
180 Kromengan	41	33	24	18	8
190 Ngajum	97	29	55	6	9
200 Wonosari	82	28	78	14	9
210 Wagir	83	31	34	29	12
220 Pakisaji	71	24	29	17	7
230 Tajinan	105	60	108	20	23
240 Tumpang	115	54	125	23	17
250 Pakis	145	60	38	19	23
260 Jabung	132	62	71	31	9
270 Lawang	87	32	55	11	16
280 Singosari	111	87	59	20	10
290 Karangploso	92	60	30	15	11
300 Dau	49	25	25	11	13
310 Pujon	97	40	44	20	13
320 Ngantang	126	36	104	26	33
330 Kasembon	51	22	17	14	7
<b>Kabupaten Malang</b>	<b>3 244</b>	<b>1 603</b>	<b>1 988</b>	<b>693</b>	<b>479</b>

Lanjutan Tabel/Continued Table 4.3.11

Kecamatan Subdistrict	Disabilitas Netra dan Tubuh Physically Handicape, Blind	Disabilitas Netra, Rungu dan Wicara Blind, Deaf, Mute	Disabilitas Rungu, Wicara dan Disabilitas Tubuh Deaf, Mute and Physically Handicape	Disabilitas Netra, Rungu, Wicara dan Tubuh Blind, Deaf, Mute and Physically Handicape
(1)	(7)	(8)	(9)	(10)
010 Donomulyo	4	3	7	2
020 Kalipare	12	3	2	5
030 Pagak	3	5	4	6
040 Bantur	11	5	7	-
050 Gedangan	6	1	5	2
060 Sumbermanjing Wetan	8	6	5	2
070 Dampit	9	8	7	8
080 Tirtoyudo	16	4	3	4
090 Ampelgading	4	1	4	-
100 Poncokusumo	11	6	12	7
110 Wajak	5	5	8	4
120 Turen	21	1	2	11
130 Bululawang	12	2	6	-
140 Gondanglegi	7	3	4	4
150 Pagelaran	4	3	2	-
160 Kepanjen	6	6	6	3
170 Sumberpucung	6	3	7	1
180 Kromengan	-	3	3	-
190 Ngajum	14	3	5	4
200 Wonosari	10	-	8	2
210 Wagir	5	1	5	2
220 Pakisaji	4	-	4	3
230 Tajinan	9	6	8	3
240 Tumpang	12	3	5	4
250 Pakis	13	2	4	10
260 Jabung	4	5	6	6
270 Lawang	4	1	7	5
280 Singosari	6	8	2	9
290 Karangploso	4	8	3	-
300 Dau	4	4	3	1
310 Pujon	11	2	4	1
320 Ngantang	5	6	8	5
330 Kasembon	8	4	-	12
<b>Kabupaten Malang</b>	<b>258</b>	<b>121</b>	<b>166</b>	<b>126</b>



Lanjutan Tabel/Continued Table 4.3.11

Kecamatan Subdistrict	Cacat Mental Reterdasi Mentally Disorder	Mantan Gangguan Jiwa Former Mental Disorders	Disabilitas Fisik dan Mental Physical and Mental Disabilities	Jumlah Total
(1)	(11)	(12)	(13)	(14)
010 Donomulyo	101	26	35	384
020 Kalipare	116	42	39	584
030 Pagak	48	8	7	266
040 Bantur	60	20	30	362
050 Gedangan	73	22	33	373
060 Sumbermanjing Wetan	83	27	40	450
070 Dampit	101	24	48	542
080 Tirtoyudo	56	21	27	326
090 Ampelgading	42	10	13	234
100 Poncokusumo	157	35	46	724
110 Wajak	105	29	56	520
120 Turen	160	50	70	660
130 Bululawang	62	32	38	408
140 Gondanglegi	102	42	53	546
150 Pagelaran	50	15	22	258
160 Kepanjen	94	49	41	426
170 Sumberpucung	120	26	39	372
180 Kromengan	53	6	14	203
190 Ngajum	50	15	24	311
200 Wonosari	60	20	30	341
210 Wagir	54	24	19	299
220 Pakisaji	51	17	22	249
230 Tajinan	71	25	34	472
240 Tumpang	85	36	37	516
250 Pakis	95	33	56	498
260 Jabung	93	30	33	482
270 Lawang	72	31	27	348
280 Singosari	125	47	51	535
290 Karangploso	49	15	40	327
300 Dau	31	16	26	208
310 Pujon	83	14	46	375
320 Ngantang	136	32	37	554
330 Kasembon	56	17	25	233
<b>Kabupaten Malang</b>	<b>2 694</b>	<b>856</b>	<b>1 158</b>	<b>13 386</b>

Catatan/Note: Data periode Oktober 2021 / Data for October 2021

Sumber/Source: Dinas Sosial Kabupaten Malang / Social Service of Malang Regency

Tabel 4.3.12  
Table

**Penyanggah Masalah Kesejahteraan Sosial Menurut Kecamatan di Kabupaten Malang, 2021**  
*Person With Social Welfare by Sub District in Malang Regency, 2021*

Kecamatan Subdistrict	Wanita Rawan Sosial ekonomi Women which Powerless In Socio economic	Wanita yang Menjadi Korban Tindak Kekerasan	Lanjut Usia 60-Tahun Elderly	Lanjut usia yang Menjadi Korban Tindak Kekerasan
(1)	(2)	(3)	(4)	(5)
010 Donomulyo	...	...	3 630	...
020 Kalipare	...	...	3 871	...
030 Pagak	...	...	1 650	...
040 Bantur	...	...	3 548	...
050 Gedangan	...	...	2 719	...
060 Sumbermanjing Wetan	...	...	3 294	...
070 Dampit	...	...	4 253	...
080 Tirtoyudo	...	...	2 216	...
090 Ampelgading	...	...	1 939	...
100 Poncokusumo	...	...	4 201	...
110 Wajak	...	...	2 866	...
120 Turen	...	...	3 471	...
130 Bululawang	...	...	2 254	...
140 Gondanglegi	...	...	2 549	...
150 Pagelaran	...	...	2 161	...
160 Kepanjen	...	...	2 524	...
170 Sumberpucung	...	...	1 836	...
180 Kromengan	...	...	1 262	...
190 Ngajum	...	...	2 205	...
200 Wonosari	...	...	2 098	...
210 Wagir	...	...	1 645	...
220 Pakisaji	...	...	1 855	...
230 Tajinan	...	...	1 966	...
240 Tumpang	...	...	2 477	...
250 Pakis	...	...	3 000	...
260 Jabung	...	...	2 642	...
270 Lawang	...	...	1 742	...
280 Singosari	...	...	2 913	...
290 Karangploso	...	...	2 225	...
300 Dau	...	...	1 097	...
310 Pujon	...	...	2 146	...
320 Ngantang	...	...	2 325	...
330 Kasembon	...	...	1 514	...
<b>Kabupaten Malang</b>	...	...	<b>82 094</b>	...

Sumber/Source: Dinas Sosial Kabupaten Malang / Social Service of Malang Regency

**Tabel 4.3.13** Banyaknya Karang Taruna Menurut Klasifikasi di Kabupaten Malang, 2021  
*Number of Youth Organization by Classification in Malang Regency, 2021*

Kecamatan Subdistrict	Karang Taruna Youth Organization	Jumlah Pengurus Managers	Klasifikasi Karang Taruna Youth Organization by Classification			
			Tumbuh	Berkem- bang	Maju	Contoh
(1)	(2)	(3)	(4)	(5)	(6)	(7)
010 Donomulyo	10	30	-	9	1	-
020 Kalipare	9	6	4	4	1	-
030 Pagak	8	15	3	3	2	-
040 Bantur	10	21	5	5	-	-
050 Gedangan	8	9	5	3	-	-
060 Sumbermanjing Wetan	15	21	11	4	-	-
070 Dampit	12	15	6	6	-	-
080 Tirtoyudo	13	21	7	4	2	-
090 Ampelgading	13	15	9	4	-	-
100 Poncokusumo	17	44	6	7	4	-
110 Wajak	13	37	7	5	1	-
120 Turen	17	50	7	6	4	-
130 Bululawang	13	37	7	5	1	-
140 Gondanglegi	14	42	9	3	2	-
150 Pagelaran	10	29	5	3	2	-
160 Kepanjen	18	24	4	14	-	-
170 Sumberpucung	7	18	-	5	1	1
180 Kromengan	7	12	1	6	-	-
190 Ngajum	9	-	3	6	-	-
200 Wonosari	8	18	2	5	-	2
210 Wagir	12	17	5	6	1	-
220 Pakisaji	12	12	3	9	-	-
230 Tajinan	12	36	6	3	3	-
240 Tumpang	15	44	6	9	-	-
250 Pakis	15	43	6	5	4	-
260 Jabung	15	45	8	5	2	-
270 Lawang	12	29	3	9	-	-
280 Singosari	17	37	8	6	3	-
290 Karangploso	9	27	4	5	-	-
300 Dau	10	30	3	5	2	-
310 Pujon	10	30	5	5	-	-
320 Ngantang	13	26	9	2	2	-
330 Kasembon	6	18	1	5	-	-
<b>Kabupaten Malang</b>	<b>390</b>	<b>863</b>	<b>169</b>	<b>182</b>	<b>37</b>	<b>2</b>

Sumber/Source: Dinas Sosial Kabupaten Malang / Social Service of Malang Regency

**Tabel 4.3.14**  
**Table**

**Jumlah Peserta BPJS Ketenagakerjaan Menurut Jenis Peserta di Malang, 2020 - 2021**  
**Number of Participants by Type of Employment BPJS Participants in Malang, 2020 - 2021**

Peserta	2020			2021		
	Cabang Malang	KCP Batu	KCP Kepanjen	Cabang Malang	KCP Batu	KCP Kepanjen
(1)	(2)	(3)	(4)	(5)	(6)	(7)
1. Perusahaan	3 625	745	1 393	3 884	1 063	1 549
Perusahaan Aktif	1 500	151	1 152	1 542	172	1 337
Perusahaan Baru	92	7	241	42	21	212
2. Penerima Upah	-	-	19 005	-	-	20 914
3. Bukan Penerima Upah	-	-	6 761	-	-	3 235
4. Jasa Konstruksi	-	-	23 135	-	-	22 435
<b>Kabupaten Malang</b>	<b>5 217</b>	<b>903</b>	<b>51 687</b>	<b>5 468</b>	<b>1 256</b>	<b>49 682</b>

Sumber/Source: BPJS Ketenagakerjaan Malang

**Tabel 4.3.15** Banyaknya Bencana Alam Menurut Jumlah Korban, Kerugian dan Kecamatan di Kabupaten Malang, 2021  
**Table 4.3.15** Number of Natural Disaster by Number of Victims, Losses and Sub District in Malang Regency, 2021

Kecamatan Subdistrict	Banyaknya Bencana Alam Number of Natural Disaster	Jumlah Korban (Jiwa) Number of Victims (person)		Hancur Dissolved	Rusak Damaged	Kerugian (Juta Rupiah) Losses (million rupiahs)
		Mati Dead	Luka Injury			
(1)	(2)	(3)	(4)	(5)	(6)	(7)
010 Donomulyo	2	-	-	-	-	-
020 Kalipare	2	-	-	-	-	-
030 Pagak	1	-	-	-	-	-
040 Bantur	2	-	-	-	-	-
050 Gedangan	7	-	-	-	-	98
060 Sumbermanjing Wetan	17	-	-	-	-	152
070 Dampit	14	-	-	-	-	40
080 Tirtoyudo	8	1	-	-	-	130
090 Ampelgading	6	4	-	-	-	-
100 Poncokusumo	14	-	-	-	-	43,5
110 Wajak	4	-	-	-	-	210
120 Turen	2	-	-	-	-	-
130 Bululawang	7	-	-	-	-	5
140 Gondanglegi	1	-	-	-	-	-
150 Pagelaran	1	-	-	-	-	-
160 Kepanjen	14	-	-	-	-	37
170 Sumberpucung	2	-	-	-	-	3
180 Kromengan	1	-	-	-	-	-
190 Ngajum	5	-	1	-	-	5
200 Wonosari	5	1	-	-	-	-
210 Wagir	9	-	-	-	-	250
220 Pakisaji	8	-	-	-	-	32,5
230 Tajinan	5	-	-	-	-	74
240 Tumpang	11	-	3	-	-	75
250 Pakis	15	-	1	-	-	161
260 Jabung	13	-	-	-	-	100
270 Lawang	3	-	-	-	-	20
280 Singosari	3	-	2	-	-	-
290 Karangploso	3	-	-	-	-	200
300 Dau	6	-	-	-	-	20
310 Pujon	21	1	3	-	-	51
320 Ngantang	27	-	-	-	-	81
330 Kasembon	9	-	-	-	-	1 229
<b>Kabupaten Malang</b>	<b>248</b>	<b>7</b>	<b>10</b>	<b>-</b>	<b>-</b>	<b>3 017</b>

Sumber/Source: Badan Penanggulangan Bencana Daerah Kabupaten Malang / Regional Disaster Management Agency of Malang Regency

**Tabel 4.3.16** Banyaknya Bencana Alam Menurut Jumlah Korban, Kerugian di Kabupaten Malang, 2014 - 2021  
**Number of Natural Disaster by Number of Victims, Losses in Malang Regency, 2014 - 2021**

Kecamatan Subdistrict	Banyaknya Bencana Alam Number of Natural Disaster	Jumlah Korban (Jiwa) Number of Victims (person)		Hancur Dissolved	Rusak Damaged	Kerugian (Juta Rupiah) Losses (million rupiahs)
		Mati Dead	Luka Injury			
(1)	(2)	(3)	(4)	(5)	(6)	(7)
2014	59	10	3	60	157	1 022,10
2015	60	-	1	28	152	-
2016	55	2	-	45	356	10 090,50
2017	70	1	18	-	259	171,25
2018	76	-	3	-	217	199,40
2019	86	-	-	-	380	926,55
2020	154	-	-	4	431	987,00
2021	248	7	10	-	-	3 017

Sumber/Source: Badan Penanggulangan Bencana Daerah Kabupaten Malang / Regional Disaster Management Agency of Malang Regency

**Tabel 4.3.17** Program Pencegahan Pemberantasan dan Penyalahgunaan Narkoba (P4GN) Menurut Jenis Kegiatan Pencegahan di Kabupaten Malang, 2021  
**Drug Eradication Prevention and Abuse Program (P4GN) According to Preventive Activity Types in Malang Regency, 2021**

Jenis Kegiatan Pencegahan <i>Type of Activities Prevention</i>	Jumlah <i>Total</i>	Sasaran <i>Target</i>
(1)	(2)	(3)
Advokasi Ketahanan Keluarga Berbasis Sumber Daya Pembangunan Desa (Desa Bersinar)/ <i>Village Development Resource-Based Family Resilience Advocacy (Shining Village)</i>	3	Desa / <i>Village</i>
Fasilitasi Program Ketahanan Keluarga Anti Narkobakeluarga Anti Narkoba/ <i>Facilitation of Anti-Drug Family Resilience Program</i>	10	Remaja / <i>Teenagers</i>
Dialog Interaktif Remaja Teman Sebaya/ <i>Interactive Dialogue of Adolescent Peers</i>	10	Keluarga / <i>Family</i>
Informasi Dan Edukasi Melalui Placement Konten P4gn Pada Media/ <i>Information and Education Through Placement of P4gn Content on Media</i>		
Media Online	20 000	Viewers / <i>Masyarakat</i>
Media Televisi / <i>Television Media</i>	87 000	Viewers / <i>Masyarakat</i>
Media Cetak	37 500	Viewers / <i>Masyarakat</i>
Media Radio	46 000	Pendengar / <i>Masyarakat</i>
Media Sosial	9 654	Viewers / <i>Masyarakat</i>
Informasi Dan Edukasi Melalui Branding Sarana Publik/ <i>Reform and Education Through Branding of Public Facilities</i>	3	Sarana Publik / <i>Public Facilities</i>
Informasi Dan Edukasi Melalui Kampanye P4gn/ <i>Information and Education Through the P4gn Campaign</i>	100	Masyarakat / <i>Community</i>
Informasi Dan Edukasi Melalui Sosialisasi/Tatap Muka/ <i>Information and Education through Socialization/Face-to-Face</i>	5 394	Masyarakat / <i>Community</i>

Sumber/Source: Badan Narkotika Nasional Kabupaten Malang / *National Narcotics Agency of Malang Regency*

**Tabel 4.3.18**  
**Table**

**Program Pencegahan Pemberantasan dan Penyalahgunaan Narkoba (P4GN) Menurut Jenis Kegiatan Pemberdayaan di Kabupaten Malang, 2021**  
***Drug Eradication Prevention and Abuse Program (P4GN) According to Development Activity Types in Malang Regency, 2021***

Jenis Kegiatan Pemberdayaan Masyarakat <i>Type of Community Development Activity</i>	Jumlah Total	Sasaran Target
(1)	(2)	(3)
Tes Urine <i>Urine Test</i>	233	Lingkungan Pendidikan (Pelajar)
	285	Lingkungan Pemerintah (ASN, TNI, dan POLRI)
Relawan Anti Narkoba <i>Anti-Drug Volunteers</i>	30	Lingkungan Masyarakat
Pegiat Anti Narkoba <i>Anti-drug Activist</i>	20	Lingkungan Pendidikan
	20	Lingkungan Swasta
	20	Lingkungan Instansi Pemerintah
	20	Lingkungan Masyarakat
Satuan Tugas Anti Narkoba <i>Anti-Drug Task Force</i>	40	Lingkungan Pendidikan (Pengajar)

Sumber/Source: Badan Narkotika Nasional Kabupaten Malang / *National Narcotics Agency of Malang Regency*



**Tabel 4.3.19**      **Data Pecandu/Korban Penyalahgunaan Narkoba di Lembaga Rehabilitasi dan Institusi Wajib Laporkan Menurut Usia, 2020 - 2021**  
***Data of Addicts / Victims of Drug Abuse at Rehabilitation Institutions and Institutions Compulsory Report by Age, 2020 - 2021***

Usia Age	2020	2021
(1)	(2)	(7)
11 - 15	12	-
16 - 20	16	20
21 - 25	27	26
26 - 30	14	23
31 - 35	10	22
36 - 40	9	12
41 - 45	3	13
46 - 50	-	4
51 - 55	-	2
56 - 60	-	-
61 - 65	-	-

Sumber/Source: Badan Narkotika Nasional Kabupaten Malang / National Narcotics Agency of Malang Regency

**Tabel 4.3.20**  
**Table**

**Program Pengelolaan Sampah dan Pengujian Kualitas Lingkungan Menurut Kecamatan di Kabupaten Malang, 2021**

**Waste Management Program and Environmental Quality Testing by Sub District in Malang Regency, 2021**

Kecamatan Subdistrict	Program Pengelolaan Sampah Waste Management Program (m <sup>3</sup> /hari)	Pengujian Kualitas Lingkungan Environmental Quality Testing
(1)	(2)	(3)
010 Donomulyo	141	-
020 Kalipare	141	-
030 Pagak	104	2 titik pantau (Sungai Brantas Dompok, Sungai Lesti)
040 Bantur	159	1 titik pantau (Sungai Desa Wonokerto)
050 Gedangan	119	1 titik pantau (Sungai Supit Urang)
060 Sumbermanjing Wetan	206	1 titik pantau (Sungai Kaligoro)
070 Dampit	266	1 titik pantau (Sungai Polaman)
080 Tirtoyudo	137	1 titik pantau (Sungai Apus Kidul)
090 Ampelgading	121	-
100 Poncokusumo	201	1 titik pantau (Sungai Amprong)
110 Wajak	181	1 titik pantau (Sungai Lesti)
120 Turen	254	1 titik pantau (Sungai Tawangrejeni)
130 Bululawang	147	-
140 Gondanglegi	182	1 titik pantau (Sungai Ketapang)
150 Pagelaran	153	1 titik pantau (Sungai Lesti Jembatan Suwaru)
160 Kepanjen	231	2 titik pantau (Sungai Brantas Kedung Pendarangan, Sungai Sukun), 4 titik pantau udara
170 Sumberpucung	120	1 titik pantau (Sungai Brantas Kecopokan)
180 Kromengan	88	1 titik pantau (Sungai Biru)
190 Ngajum	109	2 titik pantau (Sungai Camplungan, Sungai Metro)
200 Wonosari	93	1 titik pantau (Sungai Kele)
210 Wagir	187	1 titik pantau (Sungai Bakalan)
220 Pakisaji	192	2 titik pantau (Sungai Brantas, Sungai Metro Kebon Agung)
230 Tajinan	118	1 titik pantau (Sungai Meri)
240 Tumpang	164	1 titik pantau (Sungai Lajing)
250 Pakis	314	1 titik pantau (Sungai Jilu)
260 Jabung	155	1 titik pantau (Sungai Cokro)
270 Lawang	232	-
280 Singosari	376	1 titik pantau (Sungai Curah Dengkol)
290 Karangploso	178	1 titik pantau (Sungai Bodo)
300 Dau	148	2 titik pantau (Sungai Brantas DAM Sengkaling, Sungai Braholo)
310 Pujon	143	-
320 Ngantang	122	-
330 Kasembon	66	-
<b>Kabupaten Malang</b>	<b>5 548</b>	<b>30 titik pantau ABA, 4 titik pantau udara</b>

Sumber/Source: Dinas Lingkungan Hidup Kabupaten Malang / Living environment Service of Malang Regency

**Tabel 4.3.21** Program Pengelolaan Sampah dan Pengujian Kualitas Lingkungan di Kabupaten Malang, 2014 - 2021  
**Waste Management Program and Environmental Quality Testing in Malang Regency, 2014 - 2021**

Tahun Year	Program Pengelolaan Sampah Waste Management Program (m <sup>3</sup> /hari)	Pengujian Kualitas Lingkungan Environmental Quality Testing
(1)	(2)	(3)
2014	5 282	23 ABA - 15 udara 1 jam
2015	5 318	23 ABA - 15 udara 1 jam
2016	5 318	30 ABA - 3 udara 24 jam
2017	5 813	30 ABA - 4 Udara 24 jam
2018	5 573	30 ABA - 4 udara 24 jam
2019	5 053	30 ABA - 4 udara 24 jam
2020	5 080	30 ABA - 4 udara 24 jam
2021	5 548	30 ABA - 4 udara 336 jam

Catatan/Note: 1. Program Pengelolaan sampah adalah jumlah timbunan sampah (m<sup>3</sup>/hari)

*Waste Management Program is the number of waste piles (m<sup>3</sup>/day)*

2. Pengujian Kualitas Lingkungan untuk Pengujian Air Badan Air dan Udara

*Environmental Quality Testing for Water Water and Air Water Testing*

Sumber/Source: Dinas Lingkungan Hidup Kabupaten Malang / Living environment Service of Malang Regency

**Tabel 4.3.22**  
**Table**

**Banyaknya Organisasi Masyarakat dan Partai Politik Menurut Kecamatan di Kabupaten Malang, 2017 - 2021**  
**Number of Community Organizations and Political Parties by Sub District in Malang Regency, 2017 - 2021**

<b>Organisasi, Partai Politik</b> <i>Organizations, Political Parties</i>	<b>2017</b>	<b>2018</b>	<b>2019</b>	<b>2020</b>	<b>2021</b>
(1)	(2)	(3)	(4)	(5)	(6)
<b>Jumlah Organisasi Masyarakat/ LSM yang Terdaftar /Melaporkan</b>					
Mendaftar /Melaporkan Tahun Ini	61	15	10	17	6
Total Pendaftar/Pelapor *)	154	169	179	195	201
<b>Kejadian Demonstrasi</b>					
Jumlah Demontrasi	2	6	5	3	23
Jumlah Demonstrasi Rusuh	1	-	-	-	-
Jumlah Demonstrasi	3	6	5	3	23
Jumlah Partai Politik	12	15	16	16	16

Catatan/Note: Jumlah sampai akhir tahun (ada yang sudah tidak beroperasi)/ Total until the end of the year (some are out of operation)  
Sumber/Source: Badan Kesatuan Bangsa dan Politik Kabupaten Malang / National and Political Unity Board Malang

**Tabel 4.3.23** Data Strategis Pembangunan di Kabupaten Malang, 2015 - 2021  
**Table** Strategic Data Development in Malang Regency, 2015 - 2021

Tahun Year	Pertumbuhan Ekonomi Economic Growth	Gini Rasio Gini Ratio	Indeks Pembangunan Manusia (IPM) Human Development Index	Pengeluaran Per Kapita (000) Consumption per Capita
(1)	(2)	(3)	(4)	(5)
2015	5,27	0,38	66,63	8 845
2016	5,3	0,32	67,51	9 018
2017	5,43	0,35	68,47	9 356
2018	5,56	0,38	69,40	9 844
2019	5,5	0,38	70,35	10 270
2020	-2,68	0,37	70,36	10 028
2021	3,12	0,367	70,60	10 163

Sumber/Source: BPS Provinsi Jawa Timur / BPS-Statistics of Jawa Timur Province

#### 4.4 KEMISKINAN POVERTY

**Tabel 4.4.1** **Garis Kemiskinan, Jumlah, dan Persentase Penduduk Miskin di Kabupaten Malang, 2012–2021**  
*Poverty Line, Number, and Percentage of Poor People in Malang Regency, 2012–2021*

Tahun Year	Garis Kemiskinan (rupiah/kapita/bulan) Poverty Line (rupiah/capita/month)	Jumlah Penduduk Miskin (000) Number of Poor People	Persentase Penduduk Miskin Percentage of Poor People
(1)	(2)	(3)	(4)
2012	229 619	274,60	11,01
2013	245 120	287,40	11,44
2014	254 380	280,31	11,07
2015	265 629	292,87	11,53
2016	282 933	293,74	11,49
2017	294 904	283,96	11,04
2018	314 550	268,49	10,37
2019	329 512	246,60	9,47
2020	338 156	265,56	10,15
2021	348 695	276,58	10,50

Sumber/Source: .BPS, Survei Sosial Ekonomi Nasional Maret/BPS-Statistics Indonesia, March National Socioeconomic Survey

**Tabel 4.4.2** Indeks Kedalaman Kemiskinan dan Indeks Keparahan Kemiskinan di Kabupaten Malang, 2012–2021  
**Poverty Gap Index and Poverty Severity Index in Malang Regency, 2012–2021**

Tahun Year	Indeks Kedalaman Kemiskinan <sup>1</sup> Poverty Gap Index	Indeks Keparahan Kemiskinan <sup>2</sup> Poverty Severity Index
(1)	(2)	(3)
2012	1,33	0,25
2013	1,69	0,43
2014	1,71	0,40
2015	2,05	0,55
2016	1,57	0,33
2017	1,83	0,43
2018	1,67	0,39
2019	1,57	0,40
2020	1,37	0,30
2021	1,41	0,30

Catatan / Note : <sup>1</sup> Ukuran rata-rata kesenjangan pengeluaran masing-masing penduduk miskin terhadap garis kemiskinan / *The average size of the expenditure gaps of each poor population against the poverty line*

<sup>2</sup> Penyebaran pengeluaran diantara penduduk miskin / *Spread of expenditure among poor people*

Sumber/Source: .BPS, Survei Sosial Ekonomi Nasional Maret/BPS-Statistics Indonesia, March National Socioeconomic Survey

#### 4.5 KRIMINAL CRIMINAL

**Tabel 4.5.1** Jumlah Tindak Pidana yang Dilaporkan di Kabupaten Malang, 2017 - 2021  
**Table 4.5.1** *Number of Reported Criminal Cases in Malang Regency, 2017 - 2021*

Kepolisian Sektor Sub District Police	2017	2018	2019	2020	2021
(1)	(2)	(3)	(4)	(5)	(6)
Polres Malang	576	554	573	561	705
Polsek Donomulyo	13	14	23	18	17
Polsek Kalipare	7	18	24	15	12
Polsek Pagak	15	18	20	6	10
Polsek Bantur	24	36	34	42	32
Polsek Gedangan	26	24	21	15	15
Polsek Sumbermanjing	31	29	27	13	6
Polsek Dampit	68	86	98	70	90
Polsek Tirtoyudo	23	12	21	15	11
Polsek Ampelgading	44	35	30	24	14
Polsek Poncokusumo	35	41	59	30	25
Polsek Wajak	24	27	23	27	26
Polsek Turen	88	128	190	65	70
Polsek Bululawang	69	73	112	47	18
Polsek Gondanglegi	50	28	34	49	36
Polsek Pagelaran	24	30	39	29	29
Polsek Kepanjen	61	87	79	53	71
Polsek Sumberpucung	29	32	47	22	25
Polsek Kromengan	13	21	13	19	12
Polsek Ngajum	10	21	19	8	8
Polsek Wonosari	21	12	12	16	17
Polsek Wagir	69	33	38	35	21
Polsek Pakisaji	45	32	31	29	28
Polsek Tajinan	15	13	21	14	11
Polsek Tumpang	20	35	45	27	11
Polsek Pakis	79	70	54	57	47
Polsek Jabung	17	16	18	11	7
Polsek Lawang	167	119	99	46	45
Polsek Singosari	187	294	375	179	103
Polsek Karangploso	43	58	73	55	46
Polsek Dau	56	60	85	67	39
<b>Kabupaten Malang</b>	<b>1 949</b>	<b>2 056</b>	<b>3 337</b>	<b>1 664</b>	<b>1 607</b>

Sumber/Source: Kepolisian Resor Kabupaten Malang / District Police Resort of Malang Regency



**Tabel 4.5.2** Jumlah Penyelesaian Tindak Pidana Menurut Kepolisian Resort di Kabupaten Malang, 2017 - 2021  
**Number of Crime Clearance Rate by Sub District Police Office in Malang Regency, 2017 - 2021**

Kepolisian Sektor Sub District Police	2017	2018	2019	2020	2021
(1)	(2)	(3)	(4)	(5)	(6)
Polres Malang	276	265	297	286	678
Polsek Donomulyo	5	6	5	11	13
Polsek Kalipare	7	7	16	15	15
Polsek Pagak	11	10	7	4	7
Polsek Bantur	10	15	12	25	26
Polsek Gedangan	17	12	12	5	19
Polsek Sumbermanjing	23	15	11	8	3
Polsek Dampit	42	43	35	109	80
Polsek Tirtoyudo	14	9	11	12	11
Polsek Ampelgading	22	16	11	20	11
Polsek Poncokusumo	20	26	24	18	26
Polsek Wajak	15	10	9	23	35
Polsek Turen	47	56	44	37	55
Polsek Bululawang	33	34	40	19	27
Polsek Gondanglegi	31	19	17	13	42
Polsek Pagelaran	16	15	20	14	29
Polsek Kepanjen	35	47	41	36	51
Polsek Sumberpucung	16	12	10	15	19
Polsek Kromengan	9	19	11	11	9
Polsek Ngajum	5	11	9	6	10
Polsek Wonosari	20	8	9	13	16
Polsek Wagir	34	14	22	24	33
Polsek Pakisaji	17	10	5	20	16
Polsek Tajinan	8	6	9	6	6
Polsek Tumpang	12	12	10	20	10
Polsek Pakis	43	37	37	30	29
Polsek Jabung	10	12	9	5	7
Polsek Lawang	26	23	33	13	34
Polsek Singosari	60	114	85	170	164
Polsek Karangploso	26	12	20	26	52
Polsek Dau	29	33	30	38	28
<b>Kabupaten Malang</b>	<b>939</b>	<b>928</b>	<b>911</b>	<b>1 052</b>	<b>1 561</b>

Sumber/Source: Kepolisian Resor Kabupaten Malang / District Police Resort of Malang Regency

**Tabel**  
**Table** 4.5.3

**Banyaknya Kecelakaan dan Korban Lalu Lintas di Kabupaten Malang, 2012 - 2021**  
**Number of Traffic Accident and Victims in Malang Regency, 2012 - 2021**

Tahun Year	Jumlah Pelanggaran Number of Violations	Jumlah Kecelakaan Number of Accident	Korban (orang) Victims		
			Meninggal Died	Luka Berat Serious Wound	Luka Ringan Minor Injuries
(1)	(2)	(3)	(4)	(5)	(6)
2012	27 738	528	95	62	667
2013	30 491	549	103	-	814
2014	27 485	537	214	-	737
2015	26 222	543	210	1	724
2016	31 486	777	232	6	993
2017	37 608	904	278	173	1 019
2018	31 006	734	193	76	956
2019	24 003	778	210	92	1 023
2020	31 840	621	166	19	731
2021	8 139	523	144	35	655

Sumber/Source: Kepolisian Resor Kabupaten Malang / District Police Resort of Malang Regency

**Tabel 4.5.4** Banyaknya Kasus Kekerasan Menurut Jenisnya di Kabupaten Malang, 2021  
**Table** *Number of Cases of Violence by Type in Malang Regency, 2021*

Jenis Kasus <i>Case Type</i>	Lapor <i>Report</i>	Selesai <i>Finished</i>
(1)	(2)	(3)
Penganiayaan Ringan <i>Mild persecution</i>	45	99
Penganiayaan Berat <i>Severe persecution</i>	74	36
Kekerasan Dalam Rumah Tangga <i>Domestic Violence</i>	76	54
Perlindungan Anak <i>Child Protection</i>	72	33
Pencurian dengan Kekerasan <i>Theft with Violence</i>	20	35
Pengeroyokan <i>The Ignition</i>	35	34
<b>Jumlah / Total</b>	<b>322</b>	<b>291</b>

Sumber/Source: Kepolisian Resor Kabupaten Malang / District Police Resort of Malang Regency

**Tabel 4.5.5**  
**Table**

**Jumlah Perkara yang Masuk Menurut Jenis Perkara per Bulan di Kabupaten Malang, 2021**  
**Number of Cases Incoming per Month by Type of Case in Malang Regency, 2021**

Bulan Month	Pidana Criminal		Perdata dan Tata Usaha Negara Civil and Administrative	Keamanan dan Ketertiban Umum Order and Civil Order	Jumlah Total
	OHARDA	TPUL			
(1)	(2)	(3)	(4)	(5)	(6)
Januari/ January	20	10	-	-	30
Februari/ February	37	33	-	8	78
Maret/ March	26	12	-	4	42
April/April	37	24	-	8	69
Mei/May	34	4	-	12	50
Juni/June	28	12	-	2	42
Juli/July	31	11	-	-	42
Agustus/ August	22	14	-	3	39
September/ September	13	23	-	4	40
Oktober/October	31	20	-	3	54
November/ November	14	24	-	6	44
Desember/ December	21	8	-	2	31
<b>Jumlah / Total</b>	<b>314</b>	<b>195</b>	<b>-</b>	<b>52</b>	<b>561</b>

Lanjutan Tabel/Continued Table 4.5.5

Bulan Month	Pidana Criminal		EKU (Ketertiban Umum dan Undang-undang Lainnya di Luar Narkotika)	Jumlah Total
	EOH / OHARDA	ENZ (Narkotika)		
(1)	(7)	(8)	(9)	(10)
Januari/ January	20	11	10	41
Februari/ February	37	30	41	108
Maret/ March	26	22	16	64
April/April	37	33	32	102
Mei/May	34	11	16	61
Juni/June	28	13	14	55
Juli/July	31	7	11	49
Agustus/ August	22	34	17	73
September/ September	13	44	27	84
Oktober/ October	31	10	23	64
November/ November	14	14	30	58
Desember/ December	21	4	10	35
<b>Jumlah / Total</b>	<b>314</b>	<b>233</b>	<b>247</b>	<b>797</b>

Catatan/Note: OHARDA : Orang dan Harta Benda/ *People and possessions*

TPUL : Tindak Pidana Umum Lainnya (Selain KUHP)/ *Other General Criminal Acts*

Sumber/Source: Kejaksaan Negeri Kabupaten Malang / *Subdistrict Attorney of Malang Regency*

**Tabel 4.5.6**  
**Table**

**Jumlah Putusan Perkara Menurut Jenis Perkara per Bulan di Kabupaten Malang, 2021**  
**Number of Decision on Case per Month by Type of Case in Malang Regency, 2021**

Bulan Month	Pidana Criminal		Perdata dan Tata Usaha Negara Civil and Administrative	Keamanan dan Ketertiban Umum Order and Civil Order	Jumlah Total
	OHARDA	TPUL			
(1)	(2)	(3)	(4)	(5)	(6)
Januari/ January	10	6	-	5	21
Februari/ February	2	4	-	2	8
Maret/ March	29	33	-	10	72
April/April	7	25	-	2	34
Mei/May	25	12	-	5	42
Juni/June	14	7	-	2	23
Juli/July	11	7	-	-	18
Agustus/ August	11	7	-	-	18
September/ September	13	8	-	2	23
Oktober/ October	21	9	-	1	31
November/ November	12	5	-	2	24
Desember/ December	45	31	-	5	81
<b>Jumlah / Total</b>	<b>200</b>	<b>154</b>	<b>-</b>	<b>36</b>	<b>395</b>

Catatan/Note: OHARDA : Orang dan Harta Benda/ *People and possessions*

TPUL : Tindak Pidana Umum Lainnya (Selain KUHP)/ *Other General Criminal Acts*

Sumber/Source: Kejaksaan Negeri Kabupaten Malang / *Subdistrict Attorney of Malang Regency*

Lanjutan Tabel/*Continued Table 4.5.6*

Bulan Month	Pidana Criminal		EKU (Ketertiban Umum dan Undang-undang Lainnya di Luar Narkotika	Jumlah Total
	EOH / OHARDA	ENZ (Narkotika)		
(1)	(7)	(8)	(9)	(10)
Januari/ January	10	26	11	37
Februari/ February	2	7	6	15
Maret/ March	29	86	43	158
April/April	7	18	7	32
Mei/May	25	19	17	61
Juni/June	14	27	29	70
Juli/July	11	10	7	28
Agustus/ August	23	13	9	45
September/ September	13	8	10	31
Oktober/ October	21	13	10	44
November/ November	12	5	7	24
Desember/ December	45	63	35	143
<b>Jumlah / Total</b>	<b>212</b>	<b>295</b>	<b>191</b>	<b>688</b>

Catatan/Note: OHARDA : Orang dan Harta Benda/ *People and possessions*

TPUL : Tindak Pidana Umum Lainnya (Selain KUHP)/ *Other General Criminal Acts*

Sumber/Source: Kejaksaan Negeri Kabupaten Malang / *Subdistrict Attorney of Malang Regency*

**Tabel**  
**Table** 4.5.7

**Jumlah Tahap II / Penuntutan Perkara Menurut Jenis Perkara per Bulan di Kabupaten Malang, 2021**  
**Number of Decision on Case per Month by Type of Case in Malang Regency, 2021**

Bulan Month	Pidana Criminal		EKU (Ketertiban Umum dan Undang-undang Lainnya di Luar Narkotika)	Jumlah Total
	EOH / OHARDA	ENZ (Narkotika)		
(1)	(2)	(3)	(4)	(5)
Januari/ January	11	14	8	33
Februari/ February	19	38	19	76
Maret/ March	14	23	17	54
April/April	32	14	13	59
Mei/May	22	17	12	51
Juni/June	27	37	20	84
Juli/July	11	8	5	24
Agustus/ August	28	12	11	51
September/ September	28	20	15	63
Oktober/ October	13	26	10	49
November/ November	23	40	23	86
Desember/ December	13	64	10	87
<b>Jumlah / Total</b>	<b>241</b>	<b>313</b>	<b>163</b>	<b>717</b>

Catatan/Note: OHARDA : Orang dan Harta Benda/ People and possessions

Sumber/Source: Kejaksaan Negeri Kabupaten Malang / Subdistrict Attorney of Malang Regency





**PERTANIAN, KEHUTANAN, PETERNAKAN,  
DAN PERIKANAN**  
**AGRICULTURE, FORESTRY, LIVESTOCK,  
AND FISHERY**

**Ikan Cakalang** adalah ikan dengan jumlah produksi terbanyak di Kabupaten Malang

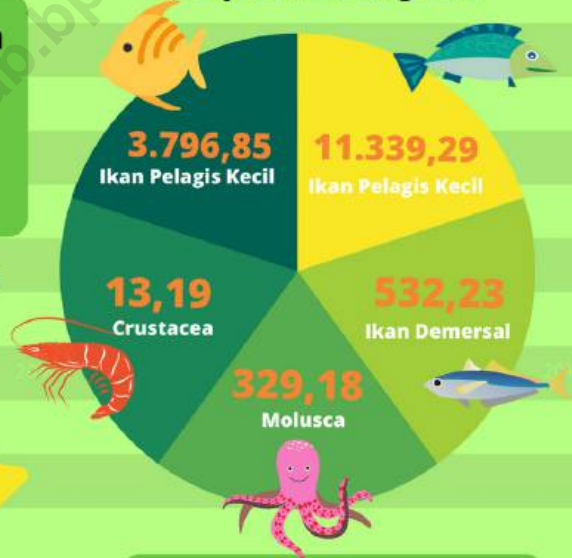
**2.976 ton**

**Jumlah Perahu/Kapal Menurut Jenis Kapal**

**Perikanan Kabupaten Malang**

**2021**

**Produksi Perikanan (ton) Kabupaten Malang 2021**



**Produksi Perikanan Tangkap terbesar di**

**Kecamatan Sumbermanjing**



**PENJELASAN TEKNIS**

1. Tanaman sayuran dan buah-buahan semusim.

Tanaman sayuran semusim adalah tanaman sumber vitamin, garam mineral dan lain-lain yang dikonsumsi dari bagian tanaman yang berupa daun, bunga, buah, dan umbinya, yang berumur kurang dari satu tahun.

Tanaman buah-buahan semusim adalah tanaman sumber vitamin, garam mineral, dan lain-lain yang dikonsumsi dari bagian tanaman yang berupa buah, berumur kurang dari satu tahun, tidak berbentuk pohon/rumpun tetapi menjalar dan berbatang lunak.

2. Tanaman buah-buahan dan sayuran tahunan

Tanaman buah-buahan tahunan adalah tanaman sumber vitamin, garam mineral, dan lain-lain yang dikonsumsi dari bagian tanaman yang berupa buah dan merupakan tanaman tahunan.

Tanaman sayuran tahunan adalah tanaman sumber vitamin, garam mineral, dan lain-lain yang dikonsumsi dari bagian tanaman yang berupa daun dan atau buah yang berumur lebih dari satu tahun.

3. Tanaman biofarmaka adalah tanaman yang bermanfaat untuk obat-obatan, kosmetik, dan kesehatan yang dikonsumsi atau

**TECHNICAL NOTES**

1. *Seasonal vegetable and fruit plants.*

*Seasonal vegetable plants are plants which are the sources of vitamin, mineral salt, etc, consumed from the part of the plant in the form of leaf, flower, fruit, and root with the age of less than one year.*

*Seasonal fruit plants are plants which are the sources of vitamin, mineral salt, etc, consumed from the part of the plant in the form of fruits.*

*These plants are creeps with the age of less than one year.*

2. *Annual fruit and vegetable plants*

*Annual fruit plants are plants which are the sources of vitamin, contained mineral salt, etc, consumed from the part of plant in the form of fruit and more than one year of age.*

*Annual vegetable plants are plants which are the sources of vitamin, contained mineral salt, etc, consumed from the part of the plant in the form of vegetable and more than one year of age.*

3. *Medicinal plants are plants*

*which are useful for medicine. It is consumed from part of the plant such as leaf, flower, fruit, tuber,*

digunakan dari bagian-bagian tanaman seperti daun, batang, buah, umbi (rimpang) ataupun akar.

*and root.*

4. Luas panen tanaman hortikultura adalah luas tanaman sayuran, buah-buahan, biofarmaka, dan tanaman hias yang diambil hasilnya/dipanen pada periode pelaporan.

4. *Harvested area of horticulture is area which vegetable, fruit, medicinal and ornamental plant of crop harvested during the period of report.*

5. Luas panen untuk tanaman sayuran adalah luas tanaman yang dipanen sekaligus/habis/dibongkar dan luas tanaman yang dipanen berkali-kali (lebih dari satu kali)/belum habis.

5. *Harvested area of vegetables is area of entirely plant harvested/demolished and plant harvested several times/undemolished.*

Tanaman yang dipanen sekaligus/habis/dibongkar adalah tanaman yang sehabis panen langsung dibongkar/dicabut, terdiri dari bawang merah, bawang putih, bawang daun, kentang, kol/kubis, kembang kol, petsai/sawi, wortel, lobak, dan kacang merah.

*Entirely plants harvested/demolished are plants usually harvested once and demolished to be substituted by other plants, consisting of: shallots, garlic, leeks, potato, cabbage, cauli flower, mustard green, carrots, chinese radish, and red kidney beans.*

Tanaman yang dipanen berkali-kali (lebih dari satu kali)/belum habis adalah tanaman yang pemanenannya lebih dari satu kali dan biasanya dibongkar apabila panen terakhir sudah tidak memadai lagi, terdiri dari: kacang panjang, cabe besar, cabe rawit, jamur, tomat, terung, buncis, ketimun, labu siam, kangkung, bayam, melon, semangka, dan blewah.

*Plants harvested several times/undemolished are plants usually harvested more than once and demolished in the case that the last harvest was economically not profitable. They consist of : yard long beans, chili, small chili, mushroom, tomatoes, egg plant, frech beans, cucumber, pumpkin/chajota, swamp cabbage, spinach, melon, watermelon, and blewah .*

6. Produksi hortikultura adalah hasil

6. *Horticulture production is the*

menurut bentuk produk dari setiap tanaman sayuran, buah-buahan, biofarmaka dan tanaman hias yang diambil berdasarkan luas yang dipanen/tanaman yang menghasilkan pada bulan/triwulan laporan.

*standard production quantity form of vegetable, fruit, medicinal and ornamental plant based on harvested area/the number of production plants reported monthly/quarterly.*

7. Data perkebunan besar dikumpulkan oleh BPS setiap bulan secara lengkap (sensus bulanan) dengan sistem surat pos. Khusus untuk tanaman kelapa, cengkeh, dan kapok, datanya diperoleh dari Direktorat Jenderal Perkebunan. Data perkebunan rakyat juga diperoleh dari Direktorat Jenderal Perkebunan.
  8. Lahan sawah adalah lahan pertanian yang berpetak-petak dan dibatasi oleh pematang (galengan), saluran untuk menahan/ menyalurkan air, yang biasanya ditanami padi sawah tanpa memandang dari mana diperoleh atau status lahan tersebut. Lahan yang dimaksud termasuk lahan yang terdaftar di Pajak Bumi Bangunan, luran Pembangunan Daerah, lahan bengkok, lahan serobotan, lahan rawa yang ditanami padi dan lahan bekas tanaman tahunan yang telah dijadikan sawah, baik yang ditanami padi, palawija atau tanaman semusim lainnya.
  9. Data luas panen padi tahun 2020 dihitung dengan metode Kerangka
7. *Data on estates are collected by the BPS every month on complete basis through a mailing system. Data on coconut, clove, and kapok, as well as on smallholder plantation, are acquired from the Directorate General of Estates.*
  8. *Wetland is agricultural land that separated by small dykes to resist water, where the main crop is usually wetland paddy without considering where it is got from or the status of the land. It includes the land that is registered at land income tax office, regional development contribution, 'bengkok' land, illegal ownership, swamps for rice cultivation, and annual crop land mark that has been used as rice field, which are both planted with paddy, secondary crops or the other seasonal crops.*
  9. *The calculation of paddy harvested area data was carried out by the*

Sampel Area (KSA), menggantikan metode pengumpulan data luas panen padi yang sebelumnya, yaitu metode eye estimate yang dikumpulkan melalui pelaporan data Statistik Pertanian (SP) oleh Kepala Cabang Dinas (KCD) Kecamatan.

*Area Sampling Frame (ASF) method in 2020. The method replaced the previous one, namely the eye estimate method by which the data were collected through reporting on Agricultural Statistics data (called SP for Statistik Pertanian) by the Agricultural Extension Officer (called KCD for Kepala Cabang Dinas) of Sub-district.*

10. Tegal/Kebun adalah lahan pertanian bukan sawah (lahan kering) yang ditanami tanaman semusim atau tahunan dan terpisah dengan halaman sekitar rumah serta penggunaannya tidak berpindah pindah.

10. *Dry field/Garden is an dryland (unirrigated land) which is planted with seasonal or annual crops and separately from the yard around the house without shifting*

11. Ladang/Huma adalah lahan pertanian bukan sawah (lahan kering) yang biasanya ditanami tanaman semusim dan penggunaannya hanya semusim atau dua musim, kemudian akan ditinggalkan bila sudah tidak subur lagi (berpindah-pindah). Kemungkinan lahan ini beberapa tahun kemudian akan dikerjakan kembali jika sudah subur.

11. *Unirrigated agricultural field / Shifting cultivation land is dryland (unirrigated land) that usually is cultivated for seasonal crops and utilized only for one or two seasons, then it will be left when it is not fertile (shifting). Maybe, this land will be used again in a few years if it has been fertile.*

12. Lahan yang sementara tidak diusahakan adalah lahan yang biasanya diusahakan tetapi untuk sementara (lebih dari 1 (satu) tahun tetapi kurang dari atau sama dengan 2 (dua) tahun) tidak diusahakan, termasuk lahan sawah yang tidak diusahakan selama lebih dari 2 (dua) tahun.

12. *Temporarily unused land is land that is regularly used but temporarily (more than a year but less or equal than twoyears) is unused, it includes wetland that is not cultivated more than two years.*

13. Data populasi ternak dan jumlah pemotongan ternak bersumber dari Dinas Peternakan dan Kesehatan Hewan Kabupaten Malang.
14. Data statistik perikanan merupakan data sekunder yang bersumber dari Dinas Perikanan. Statistik perikanan dibedakan atas data Perikanan Tangkap dan Perikanan Budidaya. Perikanan Tangkap diklasifikasikan atas penangkapan ikan di laut dan penangkapan ikan di perairan umum. Perikanan Budidaya diklasifikasikan atas jenis budidaya yaitu budidaya laut, tambak, kolam, karamba, jaring apung, dan sawah.
15. Rumah Tangga Perikanan Tangkap adalah rumah tangga yang melakukan kegiatan penangkapan ikan/binatang air lainnya/tanaman air dengan tujuan sebagian/ seluruh hasilnya untuk dijual.
16. Rumah Tangga Perikanan Budidaya adalah rumah tangga yang melakukan kegiatan budidaya ikan/binatang air lainnya/tanaman air dengan tujuan sebagian/ seluruh hasilnya untuk dijual.
13. *Data of domestic livestock population and the number of animals slaughtered are obtain from the Livestock and Animal Health Service Office of Malang Regency.*
14. *Fishery Statistics are secondary data obtained from the Fishery Service Office of Malang Regency. Fishery statistics are categorized into capture fisheries and aquaculture. Capture fisheries are further classified into marine capture fisheries and inland open water capture fisheries. Aquaculture are further classified into several types of culture: marine culture, brackish water pond, fresh water pond, cage, floating net, and fish breeding in paddy fields.*
15. *A capture fishery household is a household conducting activities in catching fishes/other aquatic animals/aquatic plants, for which the products are wholly or partly to be sold.*
16. *An aquaculture fishery household is a household conducting activities in culturing fishes/other aquatic animals/aquatic plants, for which the products are wholly or partly to be sold. different types of parameters.*



## ULASAN

Alam Indonesia memiliki potensi yang besar pada sektor pertanian. Dukungan iklim, kesuburan tanah dan hutan sebagai sumber air menyebabkan mayoritas penduduk Indonesia menggantungkan mata pencahariannya sebagai petani. Demikian pula kondisi geografis Indonesia, sebagai negara kepulauan yang menyimpan potensi kekayaan lautnya, menyebabkan Bangsa Indonesia dikenal juga sebagai bangsa bahari. Tidak terlepas Kabupaten Malang, mayoritas penduduknya, juga bekerja di sektor pertanian. Sektor pertanian merupakan sektor andalan dalam perekonomian Kabupaten Malang.

Menurut Dinas Tanaman Pangan, Hortikultura dan Perkebunan sebagian besar wilayah Kabupaten Malang merupakan lahan pertanian, yaitu sekitar 45.851 hektar merupakan lahan sawah, 108.209 hektar adalah tegal/ladang/kebun, dan 26.776 hektar adalah areal perkebunan Untuk lebih jelasnya lihat Tabel 5.3.13.

Fasilitas jaringan irigasi telah banyak dibangun meliputi bendungan tetap, bangunan air, sumber air, pintu air dan saluran pembawa air yang diperuntukkan untuk mencukupi kebutuhan pengairan lahan sawah seluas 46.465 hektar (Dinas Pekerjaan Umum Sumber Daya Air). Sebagian besar jaringan irigasi merupakan

## DESCRIPTION

*Indonesian landscape has big potency at farming sector. The support from climate, the soil fertility and forest as the water source cause the majority of the population works as farmer. While in the sense of the geographical condition, Indonesia is a country that has riches potency of sea, so that Indonesia is known as maritime nation. The same things work for Malang Regency, where the majority of the population also works in farming sector.*

*Farming sector is the main sector in Malang Regency economy. According to Food Crops, Horticulture and Plantation Service of Malang Regency, most of the area of Malang Regency is a farming field, which is about 45,851 hectare is wet land field, 108,209 hectare is dry field, and 26,776 hectare is plantation area. For more information, see Table 5.3.13.*

*The facility of irrigation system has been build include dam, water source, sluice gate, and drainage ditch for completing the needs of field irrigation of 46,465 hectare (Public Works Department of Water Resources). Most of irrigation system is technical irrigation that irrigate about 28,393 hectares (61,10 percent) fields. While semi technical*

irigasi teknis yang mengairi sekitar 28.393 hektar (61,10 persen) lahan sawah. Sedangkan irigasi semi teknis sekitar 11.593 hektar (24,95 persen) dan irigasi sederhana sekitar 6.479 hektar (13,94 persen). Menurut catatan Dinas Pekerjaan Umum Sumber Daya Air selama tahun 2021 tidak terjadi pengalihan fungsi (mutasi) lahan.

Selain komoditi padi dan palawija, komoditi lain yang tercakup dalam tanaman bahan makanan (tabama) yang cukup potensi adalah komoditi hortikultura. Melihat kondisi alam Kabupaten Malang yang sejuk, maka wajar bila komoditi hortikultura cukup potensi. Menurut BPS, Statistik Pertanian Hortikultura SPH tercatat 20 komoditi sayuran dan 20 komoditi buah buahan yang potensi untuk dikembangkan di Kabupaten Malang. Produksi sayuran pada tahun 2021 umumnya meningkat, sedangkan produksi buah-buahan berfluktuasi dari tahun ke tahun. Untuk lebih jelasnya dapat dilihat pada kelompok Tabel 5.2.2 dan tabel 5.2.4.

Beberapa komoditi perkebunan rakyat yang tercatat pada Dinas Tanaman Pangan, Hortikultura dan Perkebunan adalah cengkeh, kelapa, kapuk randu, kopi, kakao rakyat, tebu, dan tembakau. Untuk lebih jelasnya lihat kelompok Tabel 5.3.

Populasi dan produksi ternak (daging, telur dan susu) pada tahun 2021 umumnya meningkat. Ternak

*irrigation is about 11,593 hectares (24.95 percent) and simple irrigation is about 6,479 hectares (13.94 percent). Based on the note of Public Works Department of Water Resources, during 2021, there was no field mutation.*

*Besides rice and secondary crop commodities, the other commodities that included in food plant that quite potential is horticultural commodities. By considering the nature condition of Malang that is cool, then it is appropriate if the horticultural commodities are quite potential. According to BPS-Statistics Indonesia Agricultural Statistic for Horticulture SPH, there are 20 commodities of vegetable and 20 commodities of fruit that potential to be developed in Malang. The vegetable production at 2021 decreasing generally, while the production of fruits was fluctuating from years to years. For more information, see Table 5.2.2 and table 5.2.4.*

*Some of plantation commodities that recorded at Department of Farming and Plantation are clove, coconut, cotton tree, coffee, tobacco, sugarcane, and tea. For more information, see Table 5.3.*

*Population and livestock production (meat, milk and egg) in the year 2021 generally in. Pledge livestock of Malang*

andalan Kabupaten Malang adalah ternak sapi, baik sapi perah maupun sapi potong. Populasi ternak sapi (perah dan potong) dari tahun ke tahun selalu meningkat (Tabel 5.4.1). Dari sekitar 87.943 ekor populasi sapi perah sekitar 24.598 ekor (27,97 persen) berada di Kecamatan Pujon.

Perkembangan armada perikanan terutama armada laut dari tahun ke tahun meningkat. Alat tangkap yang digunakan umumnya pancing lainnya sekitar 2.136 buah (Tabel 5.5.10). Produksi perikanan tangkap menghasilkan 493,00 ton hasil penangkapan di perairan umum dan 16.010,73 ton hasil penangkapan di laut (Tabel 5.5.2). Pada tabel 5.5.5. memperlihatkan hasil perikanan budidaya, yaitu sebesar 11.594,15 ton.

*Regency is cow, dairy cattle and also crosscut cow. Population of cow (dairy and cut cow) from year to year always in (tables 5.4.1). From about 87,943 dairy cattle population about 24,598 tail (27.97 percent) residing in Pujon Sub District.*

*Growth of fishery armada especially fishing boat from year to year in. Appliance others catch which is used generally tonda about 2,136 (tables 5.5.10). Capture fisheries production produces 476.05 tonnes of catch in public waters and 16,010.73 tonnes of fish caught in the sea (Table 5.5.2). In table 5.5.5. aquaculture products, namely 11,594.15 tons.*

**Gambar** 5.1  
**Figures**

**Produksi Buah Pisang (kuintal) di Kabupaten Malang, 2015 - 2021**  
**Production of Banana Fruit (quintal) in Malang Regency, 2015 - 2021**



Sumber/Source: BPS, Statistik Pertanian Hortikultura SPH-BST/BPS-Statistics Indonesia, Agricultural Statistic for Horticulture SPH-BST

**Gambar** 5.2  
**Figures**

**Produksi Kayu Bulat per Bulan (m<sup>3</sup>), 2021**  
**Production of Round Wood According per Month (m<sup>3</sup>), 2021**

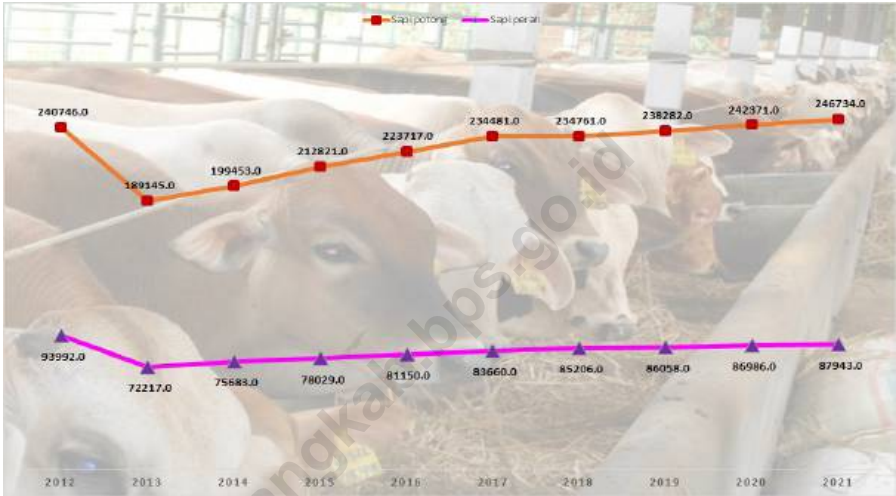


Catatan/Note : Sumber Produksi Hutan Rakyat (Hutan Hak) / Source of People's Forest Production (Forest Rights)

Sumber/Source: Dinas Kehutanan Provinsi Jawa Timur Cabang Dinas Kehutanan Wilayah Malang/East Java Provincial Forestry Service Branch of Malang Regional Forestry Service

**Gambar** 5.3  
**Figures**

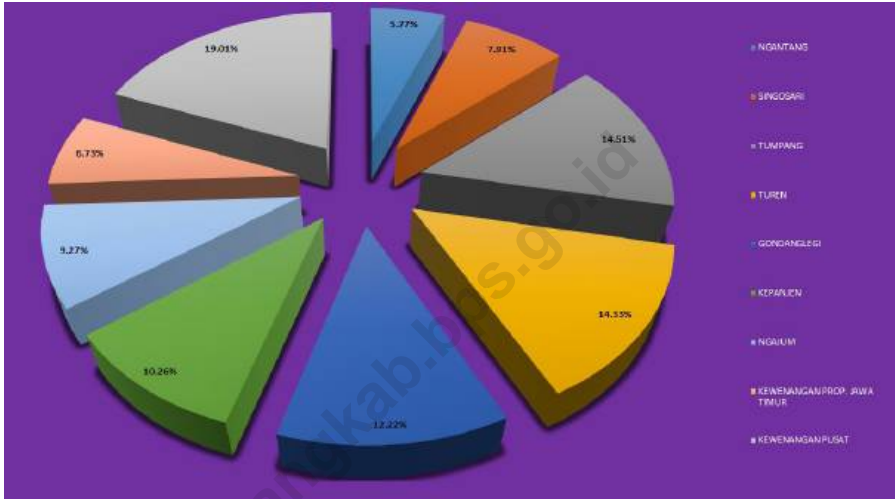
**Populasi Ternak Sapi Menurut Jenis Ternak di Kabupaten Malang (ekor), 2012 - 2021**  
*Population of Cow Livestock by Kind in Malang Regency (tail), 2012 - 2021*



Sumber/Source: Dinas Peternakan dan Kesehatan Hewan Kabupaten Malang / Livestock and Animal Health Service Office of Malang Regency

**Gambar 5.4**  
**Figures**

**Luas Baku Sawah Menurut Jenis Irigasi per UPTD di Kabupaten Malang (hektar), 2021**  
**Wetland Basic Area by Irrigation per Local Technical Organizer in Malang Regency (hectare), 2021**



Catatan / Note: Pada Tahun 2020 Upt Sumber Daya Air Dan Irigasi Mengalami Perubahan Dari 9 UPT Menjadi 7 UPT, Dan Data Luas Baku Sawah Di Bagi Per Kewenangan Yaitu Kewenangan Kabupaten, Kewenangan Provinsi Dan Kewenangan Pusat / In The Year 2020 Upt Water Resources And Irrigation Underwent A Change From 9 UPT To 7 UPT, And Extensive Data On The Rice Fields In The Per Authority, Namely District Authority, Provincial Authority And Central Authority

Sumber/Source: Dinas Pekerjaan Umum Sumber Daya Air Kabupaten Malang / Public Works Department of Water Resources of Malang Regency

## 5.1 HORTIKULTURA

### HORTICULTURE

**Tabel 5.1.1** Luas Panen Tanaman Sayuran Menurut Kecamatan dan Jenis Tanaman (ha) di Kabupaten Malang, 2020 dan 2021  
**Table 5.1.1** *Harvested Area of Vegetables by Subdistrict and Kind of Plant (ha) in Malang Regency, 2020 and 2021*

Kecamatan Subdistrict	Bawang Merah/Shallot		Cabai Besar/ Chili/Big Chili	
	2020	2021	2020	2021
(1)	(2)	(3)	(4)	(5)
010 Donomulyo	15	20	22	184
020 Kalipare	-	-	24	3
030 Pagak	-	-	57	44
040 Bantur	-	-	3	13
050 Gedangan	-	-	-	-
060 Sumbermanjing Wetan	-	-	7	-
070 Dampit	-	-	85	74
080 Tirtoyudo	-	-	34	13
090 Ampelgading	-	4	55	61
100 Poncokusumo	1	1	922	570
110 Wajak	-	-	89	53
120 Turen	1	-	41	35
130 Bululawang	-	-	9	4
140 Gondanglegi	-	-	19	26
150 Pagelaran	-	-	8	12
160 Kepanjen	-	-	2	1
170 Sumberpucung	6	3	1	2
180 Kromengan	-	-	4	9
190 Ngajum	-	-	-	-
200 Wonosari	-	-	-	25
210 Wagir	15	21	10	30
220 Pakisaji	5	-	1	2
230 Tajinan	5	1	12	15
240 Tumpang	19	24	40	127
250 Pakis	-	-	5	25
260 Jabung	61	66	49	113
270 Lawang	4	1	5	1
280 Singosari	15	6	10	12
290 Karangploso	73	30	243	142
300 Dau	75	63	58	56
310 Pujon	204	397	355	308
320 Ngantang	4 234	1 520	41	6
330 Kasembon	22	-	-	-
<b>Kabupaten Malang</b>	<b>4 755</b>	<b>2 157</b>	<b>2 211</b>	<b>1 966</b>



Lanjutan Tabel/Continued Table 5.1.1

Kecamatan Subdistrict	Cabai Rawit Chili/Cayenne Pepper		Kentang/Potato	
	2020	2021	2020	2021
(1)	(6)	(7)	(8)	(9)
010 Donomulyo	19	102	-	-
020 Kalipare	18	4	-	-
030 Pagak	71	82	-	-
040 Bantur	4	33	-	-
050 Gedangan	-	-	-	-
060 Sumbermanjing Wetan	9	5	-	-
070 Dampit	88	97	-	-
080 Tirtoyudo	31	53	-	-
090 Ampelgading	22	18	26	18
100 Poncokusumo	528	1012	1 366	1 297
110 Wajak	820	1 142	-	-
120 Turen	67	42	-	-
130 Bululawang	13	5	-	-
140 Gondanglegi	15	22	-	-
150 Pagelaran	16	13	-	-
160 Kepanjen	1	2	-	-
170 Sumberpucung	16	26	-	-
180 Kromengan	5	8	-	-
190 Ngajum	30	25	-	2
200 Wonosari	-	16	-	-
210 Wagir	46	58	-	-
220 Pakisaji	5	8	-	-
230 Tajinan	36	30	-	-
240 Tumpang	912	440	86	121
250 Pakis	20	21	-	-
260 Jabung	43	56	-	-
270 Lawang	3	3	-	-
280 Singosari	16	22	-	-
290 Karangploso	203	170	-	7
300 Dau	68	40	-	-
310 Pujon	879	245	113	176
320 Ngantang	365	460	185	-
330 Kasembon	38	56	-	-
<b>Kabupaten Malang</b>	<b>4 407</b>	<b>4 316</b>	<b>1 776</b>	<b>1 621</b>

Lanjutan Tabel/*Continued Table 5.1.1*

Kecamatan Subdistrict	Kubis/Cabbage		Tomat/Tomato	
	2020	2021	2020	2021
(1)	(10)	(11)	(12)	(13)
010 Donomulyo	-	-	9	15
020 Kalipare	-	-	-	-
030 Pagak	-	-	-	-
040 Bantur	-	-	-	-
050 Gedangan	-	-	-	-
060 Sumbermanjing Wetan	-	-	-	-
070 Dampit	51	52	65	77
080 Tirtoyudo	-	8	14	58
090 Ampelgading	54	34	28	66
100 Poncokusumo	941	922	516	695
110 Wajak	149	194	250	151
120 Turen	19	10	39	22
130 Bululawang	3	-	5	1
140 Gondanglegi	6	16	7	9
150 Pagelaran	9	8	9	9
160 Kepanjen	-	-	-	-
170 Sumberpucung	-	-	5	-
180 Kromengan	-	-	3	1
190 Ngajum	-	2	2	2
200 Wonosari	-	-	-	-
210 Wagir	-	-	19	22
220 Pakisaji	-	1	6	3
230 Tajinan	11	9	19	9
240 Tumpang	702	453	145	128
250 Pakis	22	20	11	18
260 Jabung	74	63	48	43
270 Lawang	-	-	1	-
280 Singosari	11	6	8	2
290 Karangploso	35	39	57	74
300 Dau	-	-	56	51
310 Pujon	750	1 381	340	146
320 Ngantang	235	-	66	-
330 Kasembon	2	2	-	-
<b>Kabupaten Malang</b>	<b>3 074</b>	<b>3 220</b>	<b>1 728</b>	<b>1 602</b>

Lanjutan Tabel/Continued Table 5.1.1

Kecamatan Subdistrict	Bawang Putih Garlic		Petai Chinese Cabbage		Terung Eggplant	
	2020	2021	2020	2021	2020	2021
(1)	(14)	(15)	(16)	(17)	(18)	(19)
010 Donomulyo	15	-	19	21	17	21
020 Kalipare	-	-	7	5	12	2
030 Pagak	-	-	-	-	-	-
040 Bantur	-	-	-	-	-	-
050 Gedangan	-	-	-	-	-	-
060 Sumbermanjing Wetan	-	-	-	-	-	-
070 Dampit	-	-	76	148	41	50
080 Tirtoyudo	-	-	-	-	-	10
090 Ampelgading	-	2	17	42	-	-
100 Poncokusumo	1	1	119	123	245	517
110 Wajak	-	-	93	81	89	40
120 Turen	1	-	12	4	22	15
130 Bululawang	-	-	-	-	-	2
140 Gondanglegi	-	-	1	-	10	9
150 Pagelaran	-	-	-	-	2	6
160 Kepanjen	-	-	-	-	-	-
170 Sumberpucung	6	-	8	-	5	2
180 Kromengan	-	-	19	4	5	2
190 Ngajum	-	-	-	-	-	-
200 Wonosari	-	-	-	3	-	-
210 Wagir	15	10	-	3	-	3
220 Pakisaji	5	-	-	-	8	9
230 Tajinan	5	-	18	15	15	13
240 Tumpang	19	-	203	272	330	57
250 Pakis	-	-	524	270	19	18
260 Jabung	61	33	-	-	-	-
270 Lawang	4	-	1	-	4	2
280 Singosari	15	-	11	6	6	6
290 Karangploso	73	-	69	66	45	44
300 Dau	75	-	-	-	16	20
310 Pujon	204	143	1 128	1 693	84	121
320 Ngantang	4 234	15	225	-	22	-
330 Kasembon	22	-	-	-	9	10
<b>Kabupaten Malang</b>	<b>4 755</b>	<b>204</b>	<b>2 550</b>	<b>2 756</b>	<b>1 006</b>	<b>979</b>

Catatan/Note : Cabai besar mencakup cabai keriting/ includes curly chilies

Jamur merupakan penjumlahan dari jamur lainnya, jamur merang, dan jamur tiram/ mushrooms are the sum of other mushrooms, edible mushrooms, and oyster mushrooms

Sumber/Source: BPS, Statistik Pertanian Hortikultura SPH-SBS / BPS-Statistics Indonesia, Agricultural Statistic for Horticulture SPH-SBS

**Tabel**  
**Table** 5.1.2

**Produksi Tanaman Sayuran Menurut Kecamatan dan Jenis Tanaman (kuintal) di Kabupaten Malang, 2020 dan 2021**

*Production of Vegetables by Subdistrict and Kind of Plant (quintal) in Malang Regency, 2020 and 2021*

Kecamatan Subdistrict	Bawang Merah/Shallot		Cabai Besar/Chili/Big Chili	
	2020	2021	2020	2021
(1)	(2)	(3)	(4)	(5)
010 Donomulyo	1 716	2 140	7 865	59 699
020 Kalipare	-	-	2 320	312
030 Pagak	-	-	12 057	9 550
040 Bantur	-	-	195	2 352
050 Gedangan	-	-	-	-
060 Sumbermanjing Wetan	-	-	1 305	-
070 Dampit	-	-	7 865	9 706
080 Tirtoyudo	-	-	5 855	2 422
090 Ampelgading	-	428	9 449	10 412
100 Poncokusumo	60	111	103 180	107 532
110 Wajak	-	-	5 721	14 167
120 Turen	18	-	10 730	6 305
130 Bululawang	-	-	1 055	539
140 Gondanglegi	-	-	1 902	4 207
150 Pagelaran	-	-	3 585	4 359
160 Kepanjen	-	-	465	428
170 Sumberpucung	580	321	95	525
180 Kromengan	-	-	570	2 598
190 Ngajum	-	-	-	-
200 Wonosari	-	-	-	8 633
210 Wagir	1 752	2 247	950	3 740
220 Pakisaji	595	-	190	369
230 Tajinan	519	107	1 805	1 964
240 Tumpang	2 187	2 563	9 668	19 875
250 Pakis	-	-	948	3 821
260 Jabung	4 989	6 618	4 947	18 606
270 Lawang	489	107	1 267	243
280 Singosari	1 123	642	520	1 744
290 Karangploso	8 544	3 205	53 115	79 495
300 Dau	13 754	7 720	7 780	9 651
310 Pujon	23 506	43 663	33 725	36 638
320 Ngantang	445 164	162 262	3 895	1 472
330 Kasembon	2 614	-	-	-
<b>Kabupaten Malang</b>	<b>507 610</b>	<b>232 134</b>	<b>293 024</b>	<b>421 364</b>

Lanjutan Tabel/Continued Table 5.1.2

Kecamatan Subdistrict	Cabai Rawit Chili/Cayenne Pepper		Kentang/Potato	
	2020	2021	2020	2021
	(1)	(6)	(7)	(8)
010 Donomulyo	5 898	46 090	-	-
020 Kalipare	1 644	575	-	-
030 Pagak	9 079	23 962	-	-
040 Bantur	720	6 707	-	-
050 Gedangan	-	-	-	-
060 Sumbermanjing Wetan	1 840	2 694	-	-
070 Dampit	9 938	17 045	-	-
080 Tirtoyudo	4 820	9 408	-	-
090 Ampelgading	2 985	5 983	5 215	3 146
100 Poncokusumo	139 240	421 692	252 080	234 233
110 Wajak	206 106	481 091	-	-
120 Turen	18 935	19 450	-	-
130 Bululawang	2 105	1 795	-	-
140 Gondanglegi	1 442	4 327	-	-
150 Pagelaran	3 715	6 044	-	-
160 Kepanjen	560	1 188	-	-
170 Sumberpucung	1 700	8 906	-	-
180 Kromengan	720	1 743	-	-
190 Ngajum	2 400	5 488	-	366
200 Wonosari	-	7 704	-	-
210 Wagir	3 680	10 040	-	-
220 Pakisaji	1 400	2 206	-	-
230 Tajinan	4 650	8 247	-	-
240 Tumpang	130 578	83 995	9 389	20 695
250 Pakis	4 070	4 948	-	-
260 Jabung	2 920	13 776	-	-
270 Lawang	1 116	1 273	-	-
280 Singosari	2 242	7 352	-	-
290 Karangploso	48 640	116 414	-	1 284
300 Dau	19 680	12 172	-	-
310 Pujon	70 320	43 994	22 708	32 261
320 Ngantang	67 300	190 027	36 150	-
330 Kasembon	8 880	19 752	-	-
<b>Kabupaten Malang</b>	<b>779 323</b>	<b>1 586 088</b>	<b>325 542</b>	<b>291 985</b>

Lanjutan Tabel/Continued Table 5.1.2

Kecamatan Subdistrict	Kubis/Cabbage		Tomat/Tomato	
	2020	2021	2020	2021
	(10)	(11)	(12)	(13)
010 Donomulyo	-	-	1 513	4 671
020 Kalipare	-	-	-	-
030 Pagak	-	-	-	-
040 Bantur	-	-	-	-
050 Gedangan	-	-	-	-
060 Sumbermanjing Wetan	-	-	-	-
070 Dampit	9 208	12 183	10 312	14 744
080 Tirtoyudo	-	1 807	1 627	11 422
090 Ampelgading	10 843	8 589	5 182	17 466
100 Poncokusumo	229 378	218 855	103 743	205 719
110 Wajak	48 685	46 320	46 225	39 749
120 Turen	2 736	2 307	8 274	5 679
130 Bululawang	900	-	690	194
140 Gondanglegi	1 200	3 546	685	1 494
150 Pagelaran	1 700	1 888	2 244	2 959
160 Kepanjen	-	-	-	-
170 Sumberpucung	-	-	1 095	-
180 Kromengan	-	-	640	80
190 Ngajum	-	472	300	534
200 Wonosari	-	-	-	-
210 Wagir	-	-	2 784	3 695
220 Pakisaji	-	236	650	643
230 Tajinan	1 656	1 662	3 835	1 649
240 Tumpang	125 413	106 826	30 652	31 678
250 Pakis	5 576	5 089	2 146	3 889
260 Jabung	14 700	14 068	3 452	9 451
270 Lawang	-	-	315	-
280 Singosari	1 342	1 280	796	772
290 Karangploso	7 206	9 188	12 890	28 198
300 Dau	-	-	6 275	17 017
310 Pujon	216 630	286 286	62 714	29 202
320 Ngantang	47 333	-	24 223	-
330 Kasembon	405	472	-	-
<b>Kabupaten Malang</b>	<b>724 911</b>	<b>721 074</b>	<b>333 262</b>	<b>430 905</b>

Lanjutan Tabel/Continued Table 5.1.2

Kecamatan Subdistrict	Bawang Putih Garlic		Petai Chinese Cabbage		Terung/ Eggplant	
	2020	2021	2020	2021	2020	2021
(1)	(14)	(15)	(16)	(17)	(18)	(19)
010 Donomulyo	-	-	2 011	2 949	3 093	8 610
020 Kalipare	-	-	995	701	881	1 103
030 Pagak	-	-	-	-	-	-
040 Bantur	-	-	-	-	-	-
050 Gedangan	-	-	-	-	-	-
060 Sumbermanjing Wetan	-	-	-	-	-	-
070 Dampit	-	-	9 067	20 778	5 259	12 508
080 Tirtoyudo	576	-	-	-	-	2 048
090 Ampelgading	720	98	2 027	5 960	-	-
100 Poncokusumo	2 136	65	12 414	15 667	102 936	307 533
110 Wajak	-	-	13 050	11 393	51 666	34 380
120 Turen	-	-	907	576	3 351	7 513
130 Bululawang	-	-	-	-	-	309
140 Gondanglegi	-	-	200	-	845	2 029
150 Pagelaran	-	-	-	-	580	3 204
160 Kepanjen	-	-	-	-	-	-
170 Sumberpucung	-	-	1 470	-	777	968
180 Kromengan	-	-	2 386	560	1 127	962
190 Ngajum	-	-	-	-	-	-
200 Wonosari	-	-	-	421	-	-
210 Wagir	1 224	652	-	420	-	756
220 Pakisaji	-	-	-	-	1 555	2 973
230 Tajinan	-	-	1 896	2 028	3 013	3 200
240 Tumpang	1 966	-	16 891	38 159	37 265	25 717
250 Pakis	-	-	55 246	30 366	2 902	4 869
260 Jabung	1 109	2 151	-	-	-	-
270 Lawang	-	-	110	-	1 026	780
280 Singosari	21	-	728	841	951	1 474
290 Karangploso	2 088	-	7 765	9 263	8 275	24 887
300 Dau	1 079	-	-	-	1 983	6 006
310 Pujon	1 584	9 319	204 878	237 711	11 888	30 816
320 Ngantang	140	978	26 004	-	12 870	-
330 Kasembon	-	-	-	-	2 728	3 851
<b>Kabupaten Malang</b>	<b>12 643</b>	<b>13 263</b>	<b>358 045</b>	<b>377 793</b>	<b>254 971</b>	<b>486 496</b>

Catatan/Note : Cabai besar mencakup cabai keriting/ includes curly chilies

Jamur merupakan penjumlahan dari jamur lainnya, jamur merang, dan jamur tiram/ mushrooms are the sum of other mushrooms, edible mushrooms, and oyster mushrooms

Sumber/Source: BPS, Statistik Pertanian Hortikultura SPH-SBS / BPS-Statistics Indonesia, Agricultural Statistic for Horticulture SPH-SBS

**Tabel**  
**Table** 5.1.3

**Luas Panen Tanaman Sayuran dan Buah–Buahan Semusim Menurut Jenis Tanaman (ha) di Kabupaten Malang, 2018 - 2021**

***Harvested Area of Seasonal Vegetables and Fruits by Kind of Plant (ha) in Malang Regency, 2018 - 2021***

Jenis Tanaman <i>Kind of Plants</i>	2018	2019	2020	2021
(1)	(2)	(3)	(4)	(5)
Bawang Daun/ <i>Scallion</i>	1 257	1 539	2 252	2 214
Bawang Merah/ <i>Shallots</i>	4 743	4 752	4 755	2 157
Bawang Putih/ <i>Garlic</i>	224	422	194	204
Bayam/ <i>Spinach</i>	597	909	887	745
Blewah/ <i>Blewah</i>	-	-	-	-
Buncis/ <i>String Bean</i>	615	757	693	512
Cabai Besar/ <i>Chili/Big chili</i>	2 487	2 243	2 211	1 966
Cabai Rawit/ <i>Chili/Cayenne Pepper</i>	3 893	4 495	4 407	4 316
Jamur/ <i>Mushrooms</i>	337 076	234 562	231 842	506 144
Kacang Merah/ <i>Red Beans</i>	73	40	7	-
Kacang Panjang/ <i>Long Beans</i>	1 071	1 217	1 000	850
Kangkung/ <i>Water Spinach</i>	733	839	813	876
Kembang Kol/ <i>Cauliflower</i>	571	826	1 649	1 866
Kentang/ <i>Potato</i>	1 692	1 693	1 776	1 621
Ketimun/ <i>Cucumber</i>	507	715	621	703
Kubis/ <i>Cabbage</i>	2 574	2 831	3 074	3 220
Labu Siam/ <i>Chayote</i>	144	208	295	500
Lobak/ <i>Radish</i>	28	19	20	-
Melon/ <i>Melon</i>	7	14	22	22
Paprika/ <i>Bell Pepper</i>	-	-	-	-
Petsai/Sawi/ <i>Chinese Cabbage/ mustard green</i>	2 266	2 267	2 550	2 756
Semangka/ <i>Water Melon</i>	6	9	6	12
Stroberi/ <i>Strawberry</i>	-	11	12	20
Terung/ <i>Eggplant</i>	789	923	1 006	979
Tomat/ <i>Tomato</i>	1 301	1 837	1 728	1 602
Wortel/ <i>Carrot</i>	725	1 129	1 453	1 935

Catatan / Note : Cabai besar mencakup cabai keriting/ *includes curly chilies*

Jamur merupakan penjumlahan dari jamur lainnya, jamur merang, dan jamur tiram/ *mushrooms are the sum of other mushrooms, edible mushrooms, and oyster mushrooms*

Sumber/Source: BPS, Statistik Pertanian Hortikultura SPH-SBS / *BPS-Statistics Indonesia, Agricultural Statistic for Horticulture SPH-SBS*



**Tabel**  
**Table** 5.1.4

**Produksi Tanaman Sayuran dan Buah–Buahan Semusim Menurut Jenis Tanaman (kuintal) di Kabupaten Malang, 2018 - 2021**  
*Production of Seasonal Vegetables and Fruits by Kind of Plant (quintal) in Malang Regency, 2018 - 2021*

Jenis Tanaman Kind of Plants	2018	2019	2020	2021
(1)	(2)	(3)	(4)	(5)
Bawang Daun/ Scallion	104 338	126 591	185 790	184 275
Bawang Merah/ Shallots	494 783	507 109	507 610	232 134
Bawang Putih/ Garlic	16 228	26 574	12 643	13 263
Bayam/ Spinach	39 147	58 280	58 281	52 341
Blewah/ Blewah	-	-	-	-
Buncis/ String Bean	93 941	103 098	104 113	133 239
Cabai Besar/ Chili/Big chili	274 319	281 565	293 024	421 364
Cabai Rawit/ Chili/Cayenne Pepper	656 314	693 900	779 323	1 586 088
Jamur/ Mushrooms	4 922 305	4 922 365	4 922 452	339 635
Kacang Merah/ Red Beans	1 086	572	101	-
Kacang Panjang/ Long Beans	110 651	122 430	108 014	141 123
Kangkung/ Water Spinach	111 755	114 315	114 705	122 499
Kembang Kol/ Cauliflower	83 063	104 483	209 700	254 522
Kentang/ Potato	307 404	310 311	325 542	291 985
Ketimun/ Cucumber	114 364	117 105	119 468	205 061
Kubis/ Cabbage	615 694	667 561	724 911	721 074
Labu Siam/ Chayote	60 352	100 951	164 052	362 020
Lobak/ Radish	1 768	1 450	1 527	-
Melon/ Melon	1 800	3 764	4 571	5 669
Paprika/ Bell Pepper	-	-	-	-
Petsai/Sawi/ Chinese Cabbage/ mustard green	316 204	318 205	358 045	377 793
Semangka/ Water Melon	1 200	2 645	1 763	3 240
Stroberi/ Strawberry	-	2 615	2 377	6 315
Terung/ Eggplant	196 018	216 252	254 971	486 496
Tomat/ Tomato	313 608	340 041	333 262	430 905
Wortel/ Carrot	147 245	175 967	226 508	298 181

Catatan/Note : Cabai besar mencakup cabai keriting/ includes curly chilies

Jamur merupakan penjumlahan dari jamur lainnya, jamur merang, dan jamur tiram/ mushrooms are the sum of other mushrooms, edible mushrooms, and oyster mushrooms

Sumber/Source: BPS, Statistik Pertanian Hortikultura SPH-SBS / BPS-Statistics Indonesia, Agricultural Statistic for Horticulture SPH-SBS

**Tabel**  
**Table** 5.1.5

**Luas Panen Tanaman Biofarmaka Menurut Kecamatan dan Jenis Tanaman (m<sup>2</sup>) di Kabupaten Malang, 2020 dan 2021**

*Harvested Area of Medicinal Plants by Subdistrict and Kind of Plant (m<sup>2</sup>) in Malang Regency, 2020 and 2021*

Kecamatan Subdistrict	Jahe/Ginger		Laos/Lengkuas/ Galanga		Kencur/ East Indian Galangal	
	2020	2021	2020	2021	2020	2021
(1)	(2)	(3)	(4)	(5)	(6)	(7)
010 Donomulyo	187 000	15 000	264 420	17 000	67 200	6 800
020 Kalipare	30 000	8 000	25 000	4 800	35 000	5 000
030 Pagak	2 700	1 200	3 300	1 250	-	-
040 Bantur	1 500	-	750	-	150	-
050 Gedangan	-	56 100	-	-	-	500
060 Sumbermanjing Wetan	-	-	-	-	-	-
070 Dampit	7 000	3 500	2 000	1 000	1 100	500
080 Tirtoyudo	25 000	25 000	7 500	7 500	-	-
090 Ampelgading	19 050	5 000	100	-	-	-
100 Poncokusumo	232 000	2 500	6 660	-	-	-
110 Wajak	-	-	-	-	-	-
120 Turen	30 500	27 500	30 500	20 600	-	-
130 Bululawang	450	-	250	-	500	-
140 Gondanglegi	-	-	-	-	-	-
150 Pagelaran	20	-	10	-	20	-
160 Kepanjen	400	550	75	250	175	450
170 Sumberpucung	-	-	-	-	-	-
180 Kromengan	2 000	1 000	3 675	1 000	450	-
190 Ngajum	-	-	-	-	-	-
200 Wonosari	-	600	-	2 500	-	5 000
210 Wagir	-	-	-	-	-	-
220 Pakisaji	2 000	2 000	-	-	1 500	1 000
230 Tajinan	13 500	8 000	10 000	1 500	21 500	2 500
240 Tumpang	-	-	1 000	200	-	-
250 Pakis	2	2	-	-	-	-
260 Jabung	74 500	33 500	7 850	500	7 450	-
270 Lawang	93 000	11 000	71 000	3 000	189 500	5 000
280 Singosari	150 000	150 000	7 000	3 000	5 000	1 500
290 Karangploso	-	9 500	-	300	-	500
300 Dau	-	4 500	2 000	13 000	-	-
310 Pujon	19 500	19 000	12 000	9 000	-	-
320 Ngantang	3 135 000	35	200	-	-	-
330 Kasembon	12	-	-	-	-	-
<b>Kabupaten Malang</b>	<b>4 025 134</b>	<b>383 487</b>	<b>455 290</b>	<b>86 400</b>	<b>329 545</b>	<b>28 750</b>

Lanjutan Tabel/Continued Table 5.1.5

Kecamatan Subdistrict	Kunyit/Turmeric		Kapulaga/ Java Cardamom		Temulawak/ Java Turmeric	
	2020	2021	2020	2021	2020	2021
(1)	(8)	(9)	(10)	(11)	(12)	(13)
010 Donomulyo	175 700	30 000	616 070	115 000	35 000	300
020 Kalipare	20 000	4 000	15 000	-	15 000	-
030 Pagak	-	-	1 250	2 000	4 800	-
040 Bantur	3 000	-	-	-	750	-
050 Gedangan	-	3 500	-	-	-	-
060 Sumbermanjing Wetan	-	-	-	-	-	-
070 Dampit	4 500	2 500	1 000	-	500	-
080 Tirtoyudo	-	-	-	-	-	-
090 Ampelgading	400	-	-	-	-	-
100 Poncokusumo	-	-	-	-	-	-
110 Wajak	-	-	-	-	-	-
120 Turen	30 770	-	-	-	30 500	20 800
130 Bululawang	300	-	-	-	300	-
140 Gondanglegi	-	-	-	-	-	-
150 Pagelaran	5	-	-	-	-	-
160 Kepanjen	200	400	-	-	-	300
170 Sumberpucung	-	-	-	-	-	-
180 Kromengan	5 500	1 500	-	-	2 750	2 000
190 Ngajum	-	-	-	-	-	-
200 Wonosari	-	3 000	-	-	-	1 500
210 Wagir	-	-	-	-	-	-
220 Pakisaji	1 700	1 000	-	-	-	-
230 Tajinan	14 500	3 000	500	-	5 000	-
240 Tumpang	-	-	-	-	1 000	150
250 Pakis	3	3	-	-	-	-
260 Jabung	15 350	13 500	200	-	6 900	3 300
270 Lawang	283 750	10 000	-	-	186 478	7 000
280 Singosari	7 000	2 500	-	-	11 000	2 000
290 Karangploso	-	2 000	-	-	-	250
300 Dau	2 500	9 500	-	-	-	-
310 Pujon	-	-	-	-	-	-
320 Ngantang	50	-	-	-	-	-
330 Kasembon	6	-	-	-	-	-
<b>Kabupaten Malang</b>	<b>565 234</b>	<b>86 403</b>	<b>634 020</b>	<b>117 000</b>	<b>299 978</b>	<b>37 600</b>

Catatan / Note : Angka Sementara (ASEM) / Preliminary Figures

Sumber/Source: BPS, Statistik Pertanian Hortikultura SPH-TBF/BPS-Statistics Indonesia, Agricultural Statistic for Horticulture SPH-TBF

**Tabel**  
**Table 5.1.6****Produksi Tanaman Biofarmaka Menurut Kecamatan dan Jenis Tanaman (kg) di Kabupaten Malang, 2020 dan 2021****Production of Medicinal Plants by Subdistrict and Kind of Plant (kg) in Malang Regency, 2020 and 2021**

Kecamatan Subdistrict	Jahe/Ginger		Laos/Lengkuas/ Galanga		Kencur/ East Indian Galangal	
	2020	2021	2020	2021	2020	2021
(1)	(2)	(3)	(4)	(5)	(6)	(7)
010 Donomulyo	1 987 000	29 240	936 600	64 165	36 670	13 407
020 Kalipare	66 910	13 627	92 450	17 136	54 300	13 801
030 Pagak	6 646	3 275	17 397	4 341	-	-
040 Bantur	6 422	-	3 008	-	216	-
050 Gedangan	-	117 060	-	-	-	986
060 Sumbermanjing Wetan	-	-	-	-	-	-
070 Dampit	21 970	6 823	8 020	3 774	2 541	986
080 Tirtoyudo	84 500	48 733	30 075	28 308	-	-
090 Ampelgading	47 485	9 747	400	-	-	-
100 Poncokusumo	784 160	4 873	43 146	-	-	-
110 Wajak	-	-	-	-	-	-
120 Turen	106 500	53 606	122 280	77 754	-	-
130 Bululawang	2 366	-	2 003	-	1 551	-
140 Gondanglegi	-	-	-	-	-	-
150 Pagelaran	232	-	80	-	92	-
160 Kepanjen	1 352	2 811	300	1 698	403	2 050
170 Sumberpucung	-	-	-	-	-	-
180 Kromengan	36 690	1 949	16 742	3 774	1 040	-
190 Ngajum	-	-	-	-	-	-
200 Wonosari	-	1 170	-	9 436	-	9 858
210 Wagir	-	-	-	-	-	-
220 Pakisaji	6 760	3 898	-	-	3 465	1 972
230 Tajinan	38 300	15 594	36 485	5 662	49 665	4 929
240 Tumpang	-	-	4 010	755	-	-
250 Pakis	7	4	-	-	-	-
260 Jabung	501 340	65 302	28 049	1 887	23 520	-
270 Lawang	855 140	21 442	266 210	11 323	465 090	9 858
280 Singosari	538 000	292 396	32 080	10 191	11 155	2 761
290 Karangploso	-	18 518	-	1 132	-	986
300 Dau	-	8 775	37 010	72 469	-	-
310 Pujon	57 190	37 037	41 320	32 460	-	-
320 Ngantang	2 697 200	58	802	-	-	-
330 Kasembon	41	-	-	-	-	-
<b>Kabupaten Malang</b>	<b>7 846 211</b>	<b>755 938</b>	<b>1 718 467</b>	<b>346 265</b>	<b>649 708</b>	<b>61 594</b>

Lanjutan Tabel/Continued Table 5.1.6

Kecamatan Subdistrict	Kunyit/Turmeric		Kapulaga/ Java Cardamom		Temulawak/ Java Turmeric	
	2020	2021	2020	2021	2020	2021
(1)	(8)	(9)	(10)	(11)	(12)	(13)
010 Donomulyo	478 700	90 730	3 073 754	1 150 961	79 975	687
020 Kalipare	57 800	16 936	22 725	-	30 575	-
030 Pagak	-	-	6 190	9 795	7 413	-
040 Bantur	8 340	-	-	-	1 715	-
050 Gedangan	-	10 344	-	-	-	-
060 Sumbermanjing Wetan	-	-	-	-	-	-
070 Dampit	12 510	7 560	1 515	-	1 143	-
080 Tirtoyudo	-	-	-	-	-	-
090 Ampelgading	1 112	-	-	-	-	-
100 Poncokusumo	-	-	-	-	-	-
110 Wajak	-	-	-	-	-	-
120 Turen	71 324	-	-	-	73 368	47 651
130 Bululawang	1 654	-	-	-	1 251	-
140 Gondanglegi	-	-	-	-	-	-
150 Pagelaran	42	-	-	-	-	-
160 Kepanjen	500	1 932	-	-	-	1 054
170 Sumberpucung	-	-	-	-	-	-
180 Kromengan	15 290	4 537	-	-	6 284	4 582
190 Ngajum	-	-	-	-	-	-
200 Wonosari	-	9 073	-	-	-	3 436
210 Wagir	-	-	-	-	-	-
220 Pakisaji	4 726	3 024	-	-	-	-
230 Tajinan	34 300	9 073	758	-	11 425	-
240 Tumpang	-	-	-	-	2 286	344
250 Pakis	8	9	-	-	-	-
260 Jabung	57 623	40 830	303	-	20 197	7 560
270 Lawang	924 405	30 245	-	-	430 338	16 036
280 Singosari	18 780	6 653	-	-	21 250	4 124
290 Karangploso	-	6 049	-	-	-	573
300 Dau	22 280	24 635	-	-	-	-
310 Pujon	-	-	-	-	-	-
320 Ngantang	139	-	-	-	-	-
330 Kasembon	17	-	-	-	-	-
<b>Kabupaten Malang</b>	<b>1 709 550</b>	<b>261 630</b>	<b>3 105 245</b>	<b>1 160 756</b>	<b>687 220</b>	<b>86 047</b>

Sumber/Source: BPS, Statistik Pertanian Hortikultura SPH-TBF/BPS-Statistics Indonesia, Agricultural Statistic for Horticulture SPH-TBF

**Tabel**  
**Table** 5.1.7**Luas Panen Tanaman Biofarmaka Menurut Jenis Tanaman (m<sup>2</sup>) di Kabupaten Malang, 2018 - 2021**  
**Harvested Area of Medicinal Plants by Kind of Plant (m<sup>2</sup>) in Malang Regency, 2018 - 2021**

Jenis Tanaman Kind of Plants	2018	2019	2020	2021
(1)	(2)	(3)	(4)	(5)
Dlingo/Dringo/ Calamus	700	900	900	-
Jahe/ Ginger	4 020 600	4 021 047	4 025 134	383 487
Kapulaga/ Java Cardamom	633 650	633 950	634 020	117 000
Keji Beling/ Verbenaceae	5 600	6 120	6 120	-
Kencur/ East Indian Galangal	326 541	329 544	329 545	28 750
Kunyit/ Turmeric	565 227	565 231	565 234	86 403
Laos/Lengkuas/ Galanga	454 255	455 125	455 290	86 400
Lempuyang/ Zingiber Aromaticum	84 896	85 084	85 100	10 400
Lidah Buaya/ Aloe vera	700	2 700	4 750	3 950
Mahkota Dewa/ Phaleria Macrocarpa *)	4 026	7 845	6 881	50
Mengkudu/Pace/ Indian Mulberry*	24 390	24 447	7 676	14 150
Sambiloto/ King of Bitter	2 700	9 450	820	-
Temuireng/ Black Turmeric	120 616	120 714	155 250	13 450
Temukunci/ Chinese Keys	221 000	86 350	71 350	7 050
Temulawak/ Java Turmeric	356 262	299 978	299 978	37 600

Catatan / Note : \*) Satuan pohon / tree

Sumber/Source: BPS, Statistik Pertanian Hortikultura SPH-TBF/BPS-Statistics Indonesia, Agricultural Statistic for Horticulture SPH-TBF

**Tabel 5.1.8** **Produksi Tanaman Biofarmaka Menurut Jenis Tanaman (kg) di Kabupaten Malang, 2018 - 2021**  
**Production of Medicinal Plants by Kind of Plant (kg) in Malang Regency, 2018 - 2021**

Jenis Tanaman Kind of Plants	2018	2019	2020	2021
(1)	(2)	(3)	(4)	(5)
Dlingo/Dringo/ Calamus	3 810	2 934	3 030	-
Jahe/ Ginger	7 449 728	7 450 539	7 846 211	755 938
Kapulaga/ Java Cardamom	2 922 187	2 923 389	3 105 245	1 160 756
Keji Beling/ Verbenaceae	12 900	13 211	13 910	-
Kencur/ East Indian Galangal	643 225	649 246	649 708	61 594
Kunyit/ Turmeric	1 707 929	1 708 729	1 709 550	261 630
Laos/Lengkuas/ Galanga	1 709 809	1 718 431	1 718 467	346 265
Lempuyang/ Zingiber Aromaticum	226 761	236 615	236 675	29 423
Lidah Buaya/ Aloevera	22 812	28 548	31 048	23 661
Mahkota Dewa/ Phaleria Macrocarpa	387 965	729 913	552 469	3 613
Mengkudu/Pace/ Indian Mulberry	340 038	346 753	287 303	248 863
Sambiloto/ King of Bitter	4 900	17 285	1 640	-
Temuireng/ Black Turmeric	454 541	455 320	457 747	51 029
Temukunci/ Chinese Keys	578 986	237 802	210 678	31 991
Temulawak/ Java Turmeric	823 353	654 107	687 220	86 047

Sumber/Source: BPS, Statistik Pertanian Hortikultura SPH-TBF/BPS-Statistics Indonesia, Agricultural Statistic for Horticulture SPH-TBF

**Tabel**  
**Table** 5.1.9

**Luas Panen Tanaman Hias Menurut Kecamatan dan Jenis Tanaman (m<sup>2</sup>) di Kabupaten Malang, 2020 dan 2021**  
**Harvested Area of Ornamental Plants by Subdistrict and Kind of Plant (m<sup>2</sup>) in Malang Regency, 2020 and 2021**

Kecamatan Subdistrict	Anggrek/Orchid		Krisan/Chrysantemum		Mawar/Rose	
	2020	2021	2020	2021	2020	2021
(1)	(2)	(3)	(4)	(5)	(6)	(7)
010 Donomulyo	20	20	-	-	-	5
020 Kalipare	-	-	-	-	-	-
030 Pagak	-	-	-	-	-	-
040 Bantur	-	-	-	-	-	-
050 Gedangan	-	-	-	-	-	-
060 Sumbermanjing Wetan	-	-	-	-	-	-
070 Dampit	700	-	-	-	100	-
080 Tirtoyudo	-	-	-	-	-	-
090 Ampelgading	-	-	-	-	-	-
100 Poncokusumo	10 150	-	135 000	37 500	-	-
110 Wajak	300	-	-	-	-	-
120 Turen	-	-	-	-	3 500	-
130 Bululawang	-	-	-	-	-	-
140 Gondanglegi	-	-	-	-	-	-
150 Pagelaran	-	-	-	-	-	-
160 Kepanjen	-	-	-	-	-	-
170 Sumberpucung	22	-	-	-	36	-
180 Kromengan	-	-	-	-	-	-
190 Ngajum	-	-	-	-	1 157	500
200 Wonosari	4 000	-	-	-	-	-
210 Wagir	-	-	-	-	2 500	50 000
220 Pakisaji	-	-	-	-	-	-
230 Tajinan	1 501	-	-	-	-	-
240 Tumpang	-	-	-	-	-	-
250 Pakis	1 000	3 000	-	-	-	-
260 Jabung	1 500	-	-	-	1 100	4 000
270 Lawang	1 900	-	-	-	55 000	39 800
280 Singosari	-	-	-	-	-	-
290 Karangploso	-	-	-	-	-	-
300 Dau	-	-	-	-	-	-
310 Pujon	1 100	1 000	4 800	1 500	1 500	500
320 Ngantang	-	-	-	-	-	-
330 Kasembon	-	-	-	-	-	-
<b>Kabupaten Malang</b>	<b>22 193</b>	<b>4 020</b>	<b>139 800</b>	<b>39 000</b>	<b>64 893</b>	<b>94 805</b>



Lanjutan Tabel/Continued Table 5.1.9

Kecamatan Subdistrict	Sedap Malam/ Tuberose		Melati/ <i>Jasmine</i>		Pisang-Pisangan/ <i>Heliconia</i>	
	2020	2021	2020	2021	2020	2021
(1)	(8)	(9)	(10)	(11)	(12)	(13)
010 Donomulyo	-	12	-	-	-	-
020 Kalipare	-	-	-	-	-	-
030 Pagak	-	-	-	-	-	-
040 Bantur	-	-	-	-	-	-
050 Gedangan	-	-	-	-	-	-
060 Sumbermanjing Wetan	-	-	-	-	-	-
070 Dampit	-	-	300	-	-	-
080 Tirtoyudo	-	-	-	-	-	-
090 Ampelgading	-	-	-	-	-	-
100 Poncokusumo	-	-	-	-	300	-
110 Wajak	-	-	-	-	-	-
120 Turen	-	-	20 000	20 000	-	-
130 Bululawang	-	-	-	-	-	-
140 Gondanglegi	-	-	-	-	-	-
150 Pagelaran	-	-	-	-	-	-
160 Kepanjen	-	-	-	-	-	-
170 Sumberpucung	-	-	-	-	-	-
180 Kromengan	-	-	-	-	-	-
190 Ngajum	-	-	-	-	-	-
200 Wonosari	-	-	-	-	-	-
210 Wagir	-	-	-	-	-	-
220 Pakisaji	-	-	-	-	-	-
230 Tajinan	-	-	2	-	-	-
240 Tumpang	-	-	-	-	-	-
250 Pakis	-	-	-	-	-	-
260 Jabung	-	-	1 500	500	-	-
270 Lawang	-	-	-	-	-	-
280 Singosari	-	-	-	-	-	-
290 Karangploso	-	-	-	-	-	-
300 Dau	-	-	-	-	16	5
310 Pujon	-	-	-	-	4 650	3 000
320 Ngantang	-	-	-	-	-	-
330 Kasembon	-	-	-	-	-	-
<b>Kabupaten Malang</b>	<b>-</b>	<b>12</b>	<b>21 802</b>	<b>20 500</b>	<b>4 966</b>	<b>3 005</b>

Catatan / Note : Anggrek hanya mencakup anggrek potong/ just includes cut flower

Sumber/Source: BPS, Statistik Pertanian Hortikultura SPH-TH/BPS-Statistics Indonesia, Agricultural Statistik for Horticulture SPH-TH

**Tabel**  
**Table** 5.1.10

**Produksi Tanaman Hias Menurut Kecamatan dan Jenis Tanaman (tangkai) di Kabupaten Malang, 2020 dan 2021**

*Production of Ornamental Plants by Subdistrict and Kind of Plant (stalks) in Malang Regency, 2020 and 2021*

Kecamatan Subdistrict	Anggrek/Orchid		Krisan/Chrysantemum		Mawar/Rose	
	2020	2021	2020	2021	2020	2021
(1)	(2)	(3)	(4)	(5)	(6)	(7)
010 Donomulyo	263	431	-	-	-	225
020 Kalipare	-	-	-	-	-	-
030 Pagak	-	-	-	-	-	-
040 Bantur	-	-	-	-	-	-
050 Gedangan	-	-	-	-	-	-
060 Sumbermanjing Wetan	-	-	-	-	-	-
070 Dampit	9 093	-	-	-	1 148	-
080 Tirtoyudo	-	-	-	-	-	-
090 Ampelgading	-	-	-	-	-	-
100 Poncokusumo	148 031	-	4 553 394	57 375	-	-
110 Wajak	3 950	-	-	-	-	-
120 Turen	-	-	-	-	161 528	-
130 Bululawang	-	-	-	-	-	-
140 Gondanglegi	-	-	-	-	-	-
150 Pagelaran	-	-	-	-	-	-
160 Kepanjen	-	-	-	-	-	-
170 Sumberpucung	290	-	-	-	431	-
180 Kromengan	-	-	-	-	-	-
190 Ngajum	-	-	-	-	13 765	22 500
200 Wonosari	52 660	-	-	-	-	-
210 Wagir	-	-	-	-	628 163	1 803 200
220 Pakisaji	-	-	-	-	-	-
230 Tajinan	5 013	-	-	-	-	-
240 Tumpang	-	-	-	-	-	-
250 Pakis	44 495	64 596	-	-	-	-
260 Jabung	23 583	-	-	-	14 590	18 000
270 Lawang	67 016	-	-	-	822 978	1 545 260
280 Singosari	-	-	-	-	-	-
290 Karangploso	-	-	-	-	-	-
300 Dau	-	-	-	-	-	-
310 Pujon	12 539	21 532	129 640	2 295	15 520	22 000
320 Ngantang	-	-	-	-	-	-
330 Kasembon	-	-	-	-	-	-
<b>Kabupaten Malang</b>	<b>366 933</b>	<b>86 559</b>	<b>4 683 034</b>	<b>59 670</b>	<b>1 658 123</b>	<b>3 411 185</b>

Lanjutan Tabel/Continued Table 5.1.10

Kecamatan Subdistrict	Sedap Malam/ Tuberose		Melati/Jasmine		Pisang-Pisangan/ Heliconia	
	2020	2021	2020	2021	2020	2021
(1)	(8)	(9)	(10)	(11)	(12)	(13)
010 Donomulyo	-	186	-	-	-	-
020 Kalipare	-	-	-	-	-	-
030 Pagak	-	-	-	-	-	-
040 Bantur	-	-	-	-	-	-
050 Gedangan	-	-	-	-	-	-
060 Sumbermanjing Wetan	-	-	-	-	-	-
070 Dampit	-	-	5 859	-	-	-
080 Tirtoyudo	-	-	-	-	-	-
090 Ampelgading	-	-	-	-	-	-
100 Poncokusumo	-	-	-	-	3 605	-
110 Wajak	-	-	-	-	-	-
120 Turen	-	-	781 800	720 000	-	-
130 Bululawang	-	-	-	-	-	-
140 Gondanglegi	-	-	-	-	-	-
150 Pagelaran	-	-	-	-	-	-
160 Kepanjen	-	-	-	-	-	-
170 Sumberpucung	-	-	-	-	-	-
180 Kromengan	-	-	-	-	-	-
190 Ngajum	-	-	-	-	-	-
200 Wonosari	-	-	-	-	-	-
210 Wagir	-	-	-	-	-	-
220 Pakisaji	-	-	-	-	-	-
230 Tajinan	-	-	38	-	-	-
240 Tumpang	-	-	-	-	-	-
250 Pakis	-	-	-	-	-	-
260 Jabung	-	-	14 073	22 600	-	-
270 Lawang	-	-	-	-	-	-
280 Singosari	-	-	-	-	-	-
290 Karangploso	-	-	-	-	-	-
300 Dau	-	-	-	-	192	39
310 Pujon	-	-	-	-	45 240	24 686
320 Ngantang	-	-	-	-	-	-
330 Kasembon	-	-	-	-	-	-
<b>Kabupaten Malang</b>	<b>-</b>	<b>186</b>	<b>801 770</b>	<b>742 600</b>	<b>49 037</b>	<b>24 725</b>

Catatan / Note : Anggrek hanya mencakup anggrek potong/ just includes cut flower

Sumber/Source : BPS, Statistik Pertanian Hortikultura SPH-TH/BPS-Statistics Indonesia, Agricultural Statistik for Horticulture SPH-TH

**Tabel**  
**Table** 5.1.11

**Luas Panen Tanaman Hias Menurut Jenis Tanaman (m<sup>2</sup>) di Kabupaten Malang, 2018 - 2021**  
**Harvested Area of Ornamental Plants by Kind of Plant (m<sup>2</sup>) in Malang Regency, 2018 - 2021**

Jenis Tanaman Kind of Plants	2018	2019	2020	2021
(1)	(2)	(3)	(4)	(5)
Anggrek/ <i>Orchid</i>	76 803	104 041	22 193	4 020
Anthurium Bunga/ <i>Flamingo Lily Flower</i>	3 090	3 100	2 750	700
Anthurium Daun/ <i>Anthurium</i>	363	591	100	-
Anyelir/ <i>Carnation</i>	-	-	-	-
Balanceng/ <i>Dieffenbacia</i>	138	30	-	-
Dracaena/ <i>Dracaena</i>	-	-	-	-
Euphorbia/ <i>Euphorbia</i>	40	160	-	-
Gladiol/ <i>Gladiol</i>	5 700	6 500	5 200	-
Hanjuang/ <i>Cordyline</i>	13 740	20 010	5 010	660
Herbras/ <i>Gerbera</i>	-	-	-	-
Kamboja Jepang/ <i>Adenium</i>	45	34	26	-
Keladi Hias/ <i>Caladium</i>	79	40	-	-
Krisan/ <i>Chrysantemum</i>	3 729 740	3 068 840	139 800	39 000
Mawar/ <i>Rose</i>	548 816	548 850	64 893	94 805
Melati/ <i>Jasmine</i>	21 280	21 860	21 802	20 500
Monstera/ <i>Monstera</i>	20	20	-	-
Pakis/ <i>Leather Leaf Fern</i>	-	1 000	319	-
Palem/ <i>Palm *</i> )	860	1 660	950	100
Pedang-Pedangan/ <i>Sansevieria</i>	9 479	11 334	383	4
Philodendron/ <i>Philodendron</i>	-	-	-	-
Pisang-Pisangan/ <i>Heliconia</i>	6 951	8 049	4 966	3 005
Sedap Malam/ <i>Tuberose</i>	-	90	-	12
Soka/ <i>Ixora</i>	4 424	11 924	3 600	-
Sri Rejeki/ <i>Aglaonema</i>	152	169	1 000	2

Catatan / Note : Anggrek hanya mencakup anggrek potong/ just includes cut flower

Sumber/Source : BPS, Statistik Pertanian Hortikultura SPH-TH/BPS-Statistics Indonesia, Agricultural Statistik for Horticulture SPH-TH

**Tabel**  
**Table** 5.1.12

**Produksi Tanaman Hias Menurut Jenis Tanaman (tangkai)  
di Kabupaten Malang, 2018 - 2021**  
**Production of Ornamental Plants by Kind of Plant (stalks) in  
Malang Regency, 2018 - 2021**

Jenis Tanaman Kind of Plants	2018	2019	2020	2021
(1)	(2)	(3)	(4)	(5)
Anggrek/ <i>Orchid</i>	2 238 363	2 240 187	366 933	86 559
Anthurium Bunga/ <i>Flamingo Lily Flower</i>	31 520	31 563	21 459	7 126
Anthurium Daun/ <i>Anthurium *</i>	16 281	22 049	2 450	-
Anyelir/ <i>Carnation</i>	-	-	-	-
Balanceng/ <i>Dieffenbacia *</i>	5 365	1 696	-	-
Dracaena/ <i>Dracaena *</i>	-	-	-	-
Euphorbia/ <i>Euphorbia *</i>	1 075	4 080	-	-
Gladiol/ <i>Gladiol</i>	28 650	55 800	64 224	-
Hanjuang/ <i>Cordyline *</i>	122 410	162 510	63 105	8 313
Herbras/ <i>Gerbera</i>	-	-	-	-
Kamboja Jepang/ <i>Adenium *</i>	3 393	1 914	663	-
Keladi Hias/ <i>Caladium *</i>	4 075	3 071	-	-
Krisan/ <i>Chrysantemum</i>	5 692 405	4 692 799	4 683 034	59 670
Mawar/ <i>Rose</i>	24 736 588	24 736 999	1 658 123	3 411 185
Melati/ <i>Jasmine **</i>	1 556 925	1 670 925	801 770	742 600
Monstera/ <i>Monstera *</i>	50	120	-	-
Pakis/ <i>Leather Leaf Fern *</i>	-	1 000	8 135	-
Palem/ <i>Palm *</i>	1 545	3 015	1 781	187
Pedang-Pedangan/ <i>Sansevieria ***</i>	83 847	168 523	6 320	66
Philodendron/ <i>Philodendron *</i>	-	-	-	-
Pisang-Pisangan/ <i>Heliconia</i>	68 940	95 847	49 037	24 725
Sedap Malam/ <i>Tuberose</i>	-	1 310	-	186
Soka/ <i>Ixora *</i>	109 515	278 802	114 750	-
Sri Rejeki/ <i>Aglaonema *</i>	1 110	3 555	10 500	10

Catatan / Note : \*) Satuan pohon/tree \*\*) Satuan kilogram, (\*\*\*) Satuan rumpun, Anggrek hanya mencakup anggrek potong/ just includes cut flower

Sumber/Source: BPS, Statistik Pertanian Hortikultura SPH-TH/BPS-Statistics Indonesia, Agricultural Statistik for Horticulture SPH-TH

**Tabel**  
**Table** 5.1.13

**Produksi Buah-buahan Menurut Kecamatan dan Jenis Tanaman (kuintal) di Kabupaten Malang, 2020 and 2021**

*Production of Fruits by Subdistrict and Kind of Plant (kuintal) in Malang Regency, 2020 and 2021*

Kecamatan Subdistrict	Mangga/Mango		Durian/Durian	
	2020	2021	2020	2021
(1)	(2)	(3)	(4)	(5)
010 Donomulyo	18 925	-	-	247
020 Kalipare	33 515	-	-	-
030 Pagak	25 790	26 193	529	1 771
040 Bantur	14 000	40 082	-	25 148
050 Gedangan	9 000	-	36	604
060 Sumbermanjing Wetan	3 925	-	7 462	1 972
070 Dampit	1 663	4 419	83 756	194 686
080 Tirtoyudo	-	-	3 331	5 492
090 Ampelgading	-	-	8 531	23 373
100 Poncokusumo	885	1 292	197 208	203 339
110 Wajak	5 107	9 670	8 201	33 920
120 Turen	8 494	472	792	321
130 Bululawang	3 823	8 414	4 200	2 897
140 Gondanglegi	13 996	8 392	2 715	6 307
150 Pagelaran	3 925	142	992	275
160 Kepanjen	3 154	7 366	641	1 524
170 Sumberpucung	12 205	13 343	843	5 448
180 Kromengan	294	-	140	233
190 Ngajum	809	-	3 559	4 119
200 Wonosari	1 806	-	984	2 196
210 Wagir	85	87	1 414	4 898
220 Pakisaji	110	898	825	4 256
230 Tajinan	-	-	11 802	9 762
240 Tumpang	1 989	1 423	32 976	20 353
250 Pakis	1 413	-	123	1 373
260 Jabung	10 775	-	18 300	137
270 Lawang	1 727	-	2 645	-
280 Singosari	6 477	-	2 624	-
290 Karangploso	2 724	1 299	284	236
300 Dau	108	-	76	3 130
310 Pujon	3 268	1 648	45 510	37 070
320 Ngantang	13 385	-	85 291	2 746
330 Kasembon	1 320	-	18 040	-
<b>Kabupaten Malang</b>	<b>204 697</b>	<b>125 140</b>	<b>543 830</b>	<b>597 833</b>

Lanjutan Tabel/Continued Table 5.1.13

Kecamatan Subdistrict	Jeruk Siam/Orange/Tangerine		Pisang/Banana	
	2020	2021	2020	2021
(1)	(6)	(7)	(8)	(9)
010 Donomulyo	2 388	3 476	616 100	502 156
020 Kalipare	2 500	22 592	195 000	69 915
030 Pagak	28	104	9 223	36 285
040 Bantur	197	1 442	49 220	189 777
050 Gedangan	-	7 299	76 370	80 429
060 Sumbermanjing Wetan	5 500	11 992	65 400	79 822
070 Dampit	10 000	39 971	5 873 202	7 056 907
080 Tirtoyudo	285	695	146 400	376 830
090 Ampelgading	1 384	1 687	114 824	151 221
100 Poncokusumo	819 599	1 169 039	554 000	908 218
110 Wajak	17 478	62 543	17 961	70 702
120 Turen	57 171	211 643	78 105	226 974
130 Bululawang	160	3 780	-	22 543
140 Gondanglegi	1 798	2 190	2 472	236
150 Pagelaran	17 490	27 493	6 000	11 850
160 Kepanjen	3 103	14 709	2 346	13 278
170 Sumberpucung	2 601	17 731	9 099	63 425
180 Kromengan	-	-	136	-
190 Ngajum	8 232	16 364	23 596	59 044
200 Wonosari	2 000	1 738	4 500	237
210 Wagir	195	379	742	1 434
220 Pakisaji	16	2 667	1 400	9 480
230 Tajinan	17 735	27 945	17 587	38 408
240 Tumpang	12 316	16 857	789 915	162 144
250 Pakis	3 385	6 465	14 760	25 003
260 Jabung	6 076	14 598	77 500	150 850
270 Lawang	220	-	2 640	7 956
280 Singosari	1 702	174	3 300	4 740
290 Karangploso	214 984	196 638	388	382
300 Dau	349 973	137 768	209	284
310 Pujon	2 509	2 120	20 400	24 885
320 Ngantang	3 325	-	1 140 000	5 925
330 Kasembon	1 283	2 607	9 750	11 850
<b>Kabupaten Malang</b>	<b>1 565 633</b>	<b>2 024 706</b>	<b>9 922 545</b>	<b>10 363 190</b>

Lanjutan Tabel/Continued Table 5.1.13

Kecamatan Subdistrict	Pepaya/Papaya		Salak/Salacca	
	2020	2021	2020	2021
(1)	(10)	(11)	(12)	(13)
010 Donomulyo	1 488	665	-	1 567
020 Kalipare	7 300	-	360	-
030 Pagak	18 120	59 540	1 003	3 660
040 Bantur	2 252	8 102	700	3 218
050 Gedangan	-	699	-	953
060 Sumbermanjing Wetan	2 534	832	215	1 906
070 Dampit	295 980	434 388	441 735	631 768
080 Tirtoyudo	1 640	699	564	776
090 Ampelgading	5 257	5 889	64 160	14 973
100 Poncokusumo	23 996	45 783	181	225
110 Wajak	12 983	50 954	2 916	14 932
120 Turen	39 325	135 571	1 746	1 347
130 Bululawang	900	3 146	-	-
140 Gondanglegi	3 045	4 790	70	-
150 Pagelaran	21 090	31 939	44 023	120 900
160 Kepanjen	5 180	33 510	199	1 545
170 Sumberpucung	1 037	3 618	371	2 338
180 Kromengan	602	765	546	2 322
190 Ngajum	8 384	9 204	11	299
200 Wonosari	444	-	-	-
210 Wagir	96	72	13	14
220 Pakisaji	475	732	84	172
230 Tajinan	30 416	59 034	6 717	8 890
240 Tumpang	5 303	6 321	1 581	-
250 Pakis	705	1 330	54	87
260 Jabung	6 220	10 247	-	-
270 Lawang	722	279	28	-
280 Singosari	6 740	5 430	548	-
290 Karangploso	720	647	62	20
300 Dau	1 700	2 662	-	5
310 Pujon	3 679	3 992	-	-
320 Ngantang	7 400	-	-	-
330 Kasembon	-	3 327	317	465
<b>Kabupaten Malang</b>	<b>515 733</b>	<b>924 167</b>	<b>568 204</b>	<b>812 382</b>

Catatan / Note : Angka Sementara (ASEM) / Preliminary Figures

Sumber/Source : BPS, Statistik Pertanian Hortikultura SPH-BST/BPS-Statistics Indonesia, Agricultural Statistic for Horticulture SPH-BST



Lanjutan Tabel/Continued Table 5.1.13

Kecamatan Subdistrict	Apel/Apple		Alpukat/Avocado	
	2020	2021	2020	2021
(1)	(10)	(11)	(12)	(13)
010 Donomulyo	-	-	25 770	6 040
020 Kalipare	-	-	-	-
030 Pagak	-	-	7 381	39 870
040 Bantur	-	-	25	31 048
050 Gedangan	-	-	437	5 972
060 Sumbermanjing Wetan	-	-	1 050	7 852
070 Dampit	-	-	22 139	65 836
080 Tirtoyudo	-	-	953	1 208
090 Ampelgading	-	-	46 186	23 224
100 Poncokusumo	1 219 820	1 821 370	36 093	63 675
110 Wajak	-	-	32 356	100 566
120 Turen	-	-	6 424	5 745
130 Bululawang	-	-	675	3 013
140 Gondanglegi	-	-	651	1 482
150 Pagelaran	-	-	418	302
160 Kepanjen	-	-	679	2 722
170 Sumberpucung	-	-	3 550	4 318
180 Kromengan	-	-	20	-
190 Ngajum	-	-	2 020	3 000
200 Wonosari	-	-	1 978	4 530
210 Wagir	-	-	474	492
220 Pakisaji	-	-	350	1 510
230 Tajinan	-	-	2 514	3 203
240 Tumpang	154 629	227 304	15 087	3 624
250 Pakis	-	-	226	5 210
260 Jabung	77 970	132 300	52 000	70 215
270 Lawang	-	-	9 130	-
280 Singosari	-	-	3 728	6 493
290 Karangploso	48 600	36 900	4 984	3 331
300 Dau	-	-	3 948	5 738
310 Pujon	320 274	24 900	59 801	47 792
320 Ngantang	-	-	13 193	-
330 Kasembon	-	-	-	-
<b>Kabupaten Malang</b>	<b>1 821 293</b>	<b>2 242 774</b>	<b>354 240</b>	<b>518 011</b>

Sumber/Source: BPS, Statistik Pertanian Hortikultura SPH-BST/BPS-Statistics Indonesia, Agricultural Statistic for Horticulture SPH-BST

**Tabel**  
**Table** 5.1.14**Produksi Buah–Buahan dan Sayuran Tahunan Menurut Jenis Tanaman (kuintal) di Kabupaten Malang, 2018 - 2021****Production of Annual Fruits and Vegetables by Kind of Plant (quintal) in Malang Regency, 2018 - 2021**

Jenis Tanaman <i>Kind of Plants</i>	2018	2019	2020	2021
(1)	(2)	(3)	(4)	(5)
Alpukat/ <i>Avocado</i>	318 249	350 905	354 240	518 011
Anggur/ <i>Grape</i>	334	10	845	933
Apel/ <i>Apple</i>	1 404 909	1 406 173	1 821 293	2 242 774
Belimbing/ <i>Star Fruit</i>	59 253	64 408	77 674	174 485
Duku/Langsar/Kokosan/ Duku	61 946	61 959	62 342	87 361
Durian/ <i>Durian</i>	541 757	541 908	543 830	597 833
Jambu Air/ <i>Water Apple</i>	7 880	6 822	7 046	10 990
Jambu Biji/ <i>Guava</i>	39 400	39 411	39 888	54 228
Jengkol/ Jengkol	769	1 071	1 076	1 779
Jeruk Besar/ <i>Pomelo</i>	1 471	1 413	578	4 174
Jeruk Siam/Kepron/ <i>Orange/</i> <i>Tangerine</i>	1 327 609	1 352 804	1 565 633	2 024 706
Mangga/ <i>Mango</i>	172 498	203 287	204 697	125 140
Manggis/ <i>Mangosteen</i>	33 129	33 859	33 859	39 646
Markisa/Konyal/ <i>Passion fruit</i>	616	566	369	-
Melinjo/ <i>Gnetum/Melinjo</i>	23 675	48 563	48 601	35 690
Nangka/Cempedak/ <i>Jackfruit</i>	217 990	219 043	219 267	209 643
Nenas/ <i>Pineapple</i>	264	273	236	418
Pepaya/ <i>Papaya</i>	515 534	515 732	515 733	924 167
Petai/ <i>Twisted Cluster Bean</i>	88 162	98 981	99 032	122 670
Pisang/ <i>Banana</i>	9 728 032	9 799 423	9 922 545	10 363 190
Rambutan/ <i>Rambutan</i>	136 956	117 337	124 017	87 593
Salak/ <i>Snakefruit</i>	551 446	551 552	568 204	812 382
Sawo/ <i>Sapodilla</i>	3 231	5 217	4 217	6 829
Sirsak/ <i>Soursop</i>	44 127	44 728	44 676	57 883
Sukun/ <i>Breadfruit</i>	37 495	30 898	30 848	60 419

Sumber/Source: BPS, Statistik Pertanian Hortikultura SPH-BST/BPS-Statistics Indonesia, Agricultural Statistic for Horticulture SPH-BST

**5.2 PERKEBUNAN  
ESTATE CROPS**

**Tabel 5.2.1 Luas Areal Tanaman Perkebunan Menurut Kecamatan dan Jenis Tanaman (ha) di Kabupaten Malang, 2020 and 2021**  
*Planted Area of Estate Crops by Subdistrict and Type of Crops (ha) in Malang Regency, 2020 and 2021*

Kecamatan Subdistrict	Kelapa Sawit/Oil Palm		Kelapa/Coconut	
	2020	2021	2020	2021
(1)	(2)	(3)	(4)	(5)
010 Donomulyo	-	-	2 139	2 412
020 Kalipare	-	-	734	781
030 Pagak	-	-	175	177
040 Bantur	-	-	871	860
050 Gedangan	-	-	975	992
060 Sumbermanjing Wetan	-	-	942	991
070 Dampit	-	-	490	2 305
080 Tirtoyudo	-	-	543	107
090 Ampelgading	-	-	437	442
100 Poncokusumo	-	-	100	127
110 Wajak	-	-	251	62
120 Turen	-	-	343	256
130 Bululawang	-	-	81	77
140 Gondanglegi	-	-	60	196
150 Pagelaran	-	-	171	287
160 Kepanjen	-	-	99	79
170 Sumberpucung	-	-	255	254
180 Kromengan	-	-	179	128
190 Ngajum	-	-	173	185
200 Wonosari	-	-	370	365
210 Wagir	-	-	81	69
220 Pakisaji	-	-	101	106
230 Tajinan	-	-	332	276
240 Tumpang	-	-	148	149
250 Pakis	-	-	182	98
260 Jabung	-	-	260	283
270 Lawang	-	-	70	84
280 Singasari	-	-	34	36
290 Karangploso	-	-	97	112
300 Dau	-	-	73	81
310 Pujon	-	-	-	-
320 Ngantang	-	-	118	132
330 Kasembon	-	-	102	86
<b>Kabupaten Malang</b>	<b>-</b>	<b>-</b>	<b>10 985</b>	<b>12 594</b>

Lanjutan Tabel/*Continued Table* 5.2.1

Kecamatan Subdistrict	Karet/Rubber		Kopi/Coffee	
	2020	2021	2020	2021
(1)	(6)	(7)	(8)	(9)
010 Donomulyo	-	-	132	249
020 Kalipare	-	-	90	46
030 Pagak	-	-	59	64
040 Bantur	-	-	45	39
050 Gedangan	-	-	102	119
060 Sumbermanjing Wetan	-	-	1 348	1 371
070 Dampit	-	-	3 079	3 108
080 Tirtoyudo	-	-	4 575	4 399
090 Ampelgading	-	-	2 370	2 431
100 Poncokusumo	-	-	1 592	1 284
110 Wajak	-	-	103	77
120 Turen	-	-	33	25
130 Bululawang	-	-	7	7
140 Gondanglegi	-	-	-	-
150 Pagelaran	-	-	-	-
160 Kepanjen	-	-	5	3
170 Sumberpucung	-	-	15	15
180 Kromengan	-	-	397	403
190 Ngajum	-	-	349	367
200 Wonosari	-	-	1 086	3 104
210 Wagir	-	-	202	327
220 Pakisaji	-	-	70	73
230 Tajinan	-	-	50	25
240 Tumpang	-	-	130	135
250 Pakis	-	-	15	1
260 Jabung	-	-	701	740
270 Lawang	-	-	192	199
280 Singosari	-	-	176	237
290 Karangploso	-	-	266	418
300 Dau	-	-	64	64
310 Pujon	-	-	247	331
320 Ngantang	-	-	1.570	1 715
330 Kasembon	-	-	110	111
<b>Kabupaten Malang</b>	<b>-</b>	<b>-</b>	<b>19 180</b>	<b>21 485</b>

Lanjutan Tabel/Continued Table 5.2.1

Kecamatan Subdistrict	Kakao/Cocoa		Tebu/Sugar cane	
	2020	2021	2020	2021
(1)	(10)	(11)	(12)	(13)
010 Donomulyo	577	541	1 145	1 145
020 Kalipare	332	404	1 363	1 449
030 Pagak	137	228	3 151	3 151
040 Bantur	50	50	4 614	4 664
050 Gedangan	133	170	3 319	3 369
060 Sumbermanjing Wetan	512	455	2 351	2 462
070 Dampit	242	334	4 151	4 151
080 Tirtoyudo	14	25	422	412
090 Ampelgading	41	53	292	292
100 Poncokusumo	349	193	811	809
110 Wajak	5	14	382	397
120 Turen	4	2	945	800
130 Bululawang	-	-	2 089	2 089
140 Gondanglegi	-	-	3 774	3 776
150 Pagelaran	-	-	1 439	1 439
160 Kepanjen	-	-	560	560
170 Sumberpucung	-	-	750	650
180 Kromengan	111	64	644	644
190 Ngajum	33	40	1 332	1 332
200 Wonosari	308	371	405	345
210 Wagir	8	8	1 003	1 003
220 Pakisaji	-	-	824	824
230 Tajinan	40	59	931	931
240 Tumpang	-	-	1 108	1 108
250 Pakis	-	-	1 009	1 009
260 Jabung	621	619	1 457	1 457
270 Lawang	-	-	708	708
280 Singosari	-	-	2 041	2 045
290 Karangploso	-	-	785	785
300 Dau	-	-	305	305
310 Pujon	50	30	-	-
320 Ngantang	140	37	-	-
330 Kasembon	77	73	207	207
<b>Kabupaten Malang</b>	<b>3 784</b>	<b>3 771</b>	<b>44 318</b>	<b>44 318</b>

Lanjutan Tabel/*Continued Table 5.2.1*

Kecamatan Subdistrict	Teh/Tea		Tembakau/Tobacco	
	2020	2021	2020	2021
(1)	(14)	(15)	(16)	(17)
010 Donomulyo	-	-	325	310
020 Kalipare	-	-	20	21
030 Pagak	-	-	1	-
040 Bantur	-	-	-	-
050 Gedangan	-	-	-	-
060 Sumbermanjing Wetan	-	-	-	-
070 Dampit	-	-	-	-
080 Tirtoyudo	-	-	-	-
090 Ampelgading	-	-	-	-
100 Poncokusumo	-	-	27	15
110 Wajak	-	-	-	-
120 Turen	-	-	-	-
130 Bululawang	-	-	-	-
140 Gondanglegi	-	-	-	-
150 Pagelaran	-	-	-	-
160 Kepanjen	-	-	-	-
170 Sumberpucung	-	-	49	69
180 Kromengan	-	-	-	11
190 Ngajum	-	-	-	-
200 Wonosari	-	-	-	17
210 Wagir	-	-	-	-
220 Pakisaji	-	-	-	-
230 Tajinan	-	-	24	22
240 Tumpang	-	-	17	20
250 Pakis	-	-	-	-
260 Jabung	-	-	-	-
270 Lawang	-	-	-	-
280 Singosari	-	-	-	-
290 Karangploso	-	-	-	-
300 Dau	-	-	-	-
310 Pujon	-	-	-	-
320 Ngantang	-	-	-	-
330 Kasembon	-	-	-	-
<b>Kabupaten Malang</b>	-	-	<b>463</b>	<b>485</b>

Sumber/Source: Dinas Tanaman Pangan, Hortikultura dan Perkebunan Kabupaten Malang / *Food Crops, Horticulture and Plantation Service of Malang Regency*

**Tabel**  
**Table** 5.2.2

**Produksi Perkebunan Menurut Kecamatan dan Jenis Tanaman (ton) di Kabupaten Malang, 2020 and 2021**  
**Production of Estate by Subdistrict and Type of Crops (ton) in Malang Regency, 2020 and 2021**

Kecamatan Subdistrict	Kelapa Sawit/Oil Palm		Kelapa/Coconut	
	2020	2021	2020	2021
(1)	(2)	(3)	(4)	(5)
010 Donomulyo	-	-	2 932	1 902
020 Kalipare	-	-	1 056	1 137
030 Pagak	-	-	159	171
040 Bantur	-	-	1 167	1 319
050 Gedangan	-	-	1 207	1 329
060 Sumbermanjing Wetan	-	-	1 364	1 460
070 Dampit	-	-	620	3 134
080 Tirtoyudo	-	-	772	156
090 Ampelgading	-	-	627	660
100 Poncokusumo	-	-	96	140
110 Wajak	-	-	321	95
120 Turen	-	-	399	399
130 Bululawang	-	-	98	109
140 Gondanglegi	-	-	78	263
150 Pagelaran	-	-	191	210
160 Kepanjen	-	-	118	104
170 Sumberpucung	-	-	321	346
180 Kromengan	-	-	175	184
190 Ngajum	-	-	200	218
200 Wonosari	-	-	373	437
210 Wagir	-	-	90	59
220 Pakisaji	-	-	148	157
230 Tajinan	-	-	388	278
240 Tumpang	-	-	201	225
250 Pakis	-	-	219	116
260 Jabung	-	-	284	320
270 Lawang	-	-	83	105
280 Singosari	-	-	49	53
290 Karangploso	-	-	121	144
300 Dau	-	-	89	101
310 Pujon	-	-	-	-
320 Ngantang	-	-	135	157
330 Kasembon	-	-	143	111
<b>Kabupaten Malang</b>	<b>-</b>	<b>-</b>	<b>14 222</b>	<b>15 599</b>

Lanjutan Tabel/*Continued Table* 5.2.2

Kecamatan Subdistrict	Karet/Rubber		Kopi/Coffee	
	2020	2021	2020	2021
(1)	(6)	(7)	(8)	(9)
010 Donomulyo	-	-	26	1 935
020 Kalipare	-	-	56	1 172
030 Pagak	-	-	47	222
040 Bantur	-	-	33	1 350
050 Gedangan	-	-	64	1 407
060 Sumbermanjing Wetan	-	-	1 034	2 512
070 Dampit	-	-	2 307	5 464
080 Tirtoyudo	-	-	3 504	3 538
090 Ampelgading	-	-	1 422	2 029
100 Poncokusumo	-	-	793	853
110 Wajak	-	-	36	126
120 Turen	-	-	27	419
130 Bululawang	-	-	6	115
140 Gondanglegi	-	-	-	263
150 Pagelaran	-	-	-	210
160 Kepanjen	-	-	4	106
170 Sumberpucung	-	-	10	354
180 Kromengan	-	-	304	491
190 Ngajum	-	-	147	401
200 Wonosari	-	-	705	2 665
210 Wagir	-	-	118	173
220 Pakisaji	-	-	36	196
230 Tajinan	-	-	20	299
240 Tumpang	-	-	105	330
250 Pakis	-	-	5	117
260 Jabung	-	-	412	651
270 Lawang	-	-	121	231
280 Singosari	-	-	60	161
290 Karangploso	-	-	177	321
300 Dau	-	-	44	145
310 Pujon	-	-	99	85
320 Ngantang	-	-	1 061	1 208
330 Kasembon	-	-	68	179
<b>Kabupaten Malang</b>	-	-	<b>12 849</b>	<b>29 728</b>



Lanjutan Tabel/Continued Table 5.2.2

Kecamatan Subdistrict	Kakao/Cocoa		Tebu/Sugar cane	
	2020	2021	2020	2021
(1)	(10)	(11)	(12)	(13)
010 Donomulyo	248	224	939	10 592
020 Kalipare	286	250	1.107	13 405
030 Pagak	207	345	2.584	29 150
040 Bantur	-	57	3.968	43 147
050 Gedangan	39	94	2.771	31 167
060 Sumbermanjing Wetan	609	532	2.151	22 776
070 Dampit	273	397	3.653	38 401
080 Tirtoyudo	19	34	346	3 811
090 Ampelgading	55	70	245	2 701
100 Poncokusumo	36	261	685	7 484
110 Wajak	-	19	331	3 673
120 Turen	5	3	926	7 401
130 Bululawang	-	-	2.298	19 325
140 Gondanglegi	-	-	4.416	34 932
150 Pagelaran	-	-	1.666	13 312
160 Kepanjen	-	-	476	5 181
170 Sumberpucung	-	-	825	6 013
180 Kromengan	55	84	709	5 958
190 Ngajum	31	41	1.092	12 322
200 Wonosari	180	153	324	3 192
210 Wagir	-	11	827	9 279
220 Pakisaji	-	-	693	7 627
230 Tajinan	27	53	763	8 613
240 Tumpang	-	-	975	10 250
250 Pakis	-	-	827	9 334
260 Jabung	419	533	1.195	13 479
270 Lawang	-	-	599	6 550
280 Singosari	-	-	1.653	18 918
290 Karangploso	-	-	632	7 262
300 Dau	-	-	244	2 822
310 Pujon	-	41	-	-
320 Ngantang	107	49	-	-
330 Kasembon	53	43	231	1 915
<b>Kabupaten Malang</b>	<b>2 649</b>	<b>3 292</b>	<b>40 151</b>	<b>409 990</b>

Lanjutan Tabel/*Continued Table 5.2.2*

Kecamatan Subdistrict	Teh/Tea		Tembakau/Tobacco	
	2020	2021	2020	2021
(1)	(14)	(15)	(16)	(17)
010 Donomulyo	-	-	553	527
020 Kalipare	-	-	34	36
030 Pagak	-	-	2	-
040 Bantur	-	-	-	-
050 Gedangan	-	-	-	-
060 Sumbermanjing Wetan	-	-	-	-
070 Dampit	-	-	-	-
080 Tirtoyudo	-	-	-	-
090 Ampelgading	-	-	-	-
100 Poncokusumo	-	-	38	21
110 Wajak	-	-	-	-
120 Turen	-	-	-	-
130 Bululawang	-	-	-	-
140 Gondanglegi	-	-	-	-
150 Pagelaran	-	-	-	-
160 Kepanjen	-	-	-	-
170 Sumberpucung	-	-	81	114
180 Kromengan	-	-	-	28
190 Ngajum	-	-	-	-
200 Wonosari	-	-	-	27
210 Wagir	-	-	-	-
220 Pakisaji	-	-	-	-
230 Tajinan	-	-	42	39
240 Tumpang	-	-	25	29
250 Pakis	-	-	-	-
260 Jabung	-	-	-	-
270 Lawang	-	-	-	-
280 Singosari	-	-	-	-
290 Karangploso	-	-	-	-
300 Dau	-	-	-	-
310 Pujon	-	-	-	-
320 Ngantang	-	-	-	-
330 Kasembon	-	-	-	-
<b>Kabupaten Malang</b>	-	-	<b>773</b>	<b>820</b>

Sumber/Source: Direktorat Jenderal Perkebunan/*Directorate General of Estates*

**5.3 TANAMAN PANGAN**  
**FOOD CROPS**

**Tabel 5.3.1 Luas Panen, Produktivitas dan Produksi Padi Sawah Menurut Kecamatan di Kabupaten Malang, 2021**  
**Table 5.3.1 Harvested Area, Productivity and Production of Wetland Paddy by Subdistrict in Malang Regency, 2021**

Kecamatan Subdistrict	Luas Panen Harvested Area (Ha)	Produktivitas Productivity (Kw/Ha)	Produksi / Production (Ton) (Gabah Kering Giling / Milled Rice)
(1)	(2)	(3)	(4)
010 Donomulyo	4 147	71,47	29 638
020 Kalipare	3 260	70,85	23 099
030 Pagak	1 374	71,21	9 784
040 Bantur	3 032	69,40	21 039
050 Gedangan	1 036	70,32	7 282
060 Sumbermanjing Wetan	1 350	70,08	9 460
070 Dampit	3 840	71,74	27 551
080 Tirtoyudo	1 009	70,15	7 075
090 Ampelgading	1 111	69,36	7 709
100 Poncokusumo	1 548	71,18	11 019
110 Wajak	2 181	70,95	15 472
120 Turen	2 646	73,83	19 537
130 Bululawang	1 626	71,56	11 635
140 Gondanglegi	2 523	72,10	18 191
150 Pagelaran	2 220	71,89	15 960
160 Kepanjen	3 646	74,10	27 017
170 Sumberpucung	2 327	73,69	17 146
180 Kromengan	2 588	70,54	18 258
190 Ngajum	2 868	70,29	20 160
200 Wonosari	1 798	70,03	12 591
210 Wagir	690	70,16	4 844
220 Pakisaji	2 396	72,58	17 391
230 Tajinan	1 518	70,63	10 723
240 Tumpang	1 931	71,53	13 810
250 Pakis	2 631	70,89	18 649
260 Jabung	1 223	70,46	8 618
270 Lawang	1 397	71,19	9 946
280 Singosari	3 946	71,14	28 072
290 Karangploso	2 092	71,31	14 920
300 Dau	367	70,49	2 589
310 Pujon	44	69,65	308
320 Ngantang	1 159	72,24	8 370
330 Kasembon	1 896	70,27	13 324
<b>Kabupaten Malang</b>	<b>67 420</b>	<b>71,13</b>	<b>479 564</b>

Sumber/Source: Dinas Tanaman Pangan, Hortikultura dan Perkebunan Kabupaten Malang / Food Crops, Horticulture and Plantation Service of Malang Regency

**Tabel**  
**Table** 5.3.2

**Luas Panen, Produktivitas dan Produksi Padi Ladang Menurut Kecamatan di Kabupaten Malang, 2021**  
*Harvested Area, Productivity and Production of Dry Land Paddy by Subdistrict in Malang Regency, 2021*

Kecamatan Subdistrict	Luas Panen Harvested Area (Ha)	Produktivitas Productivity (Kw/Ha)	Produksi / Production (Ton) (Gabah Kering Giling / Milled Rice)
(1)	(2)	(3)	(4)
010 Donomulyo	1 837	69,81	12 824
020 Kalipare	-	-	-
030 Pagak	1 243	68,45	8 508
040 Bantur	-	-	-
050 Gedangan	204	66,69	1 360
060 Sumbermanjing Wetan	22	64,15	282
070 Dampit	-	-	-
080 Tirtoyudo	40	66,22	265
090 Ampelgading	-	-	-
100 Poncokusumo	200	65,62	1 312
110 Wajak	-	-	-
120 Turen	-	-	-
130 Bululawang	-	-	-
140 Gondanglegi	-	-	-
150 Pagelaran	-	-	-
160 Kepanjen	-	-	-
170 Sumberpucung	-	-	-
180 Kromengan	-	-	-
190 Ngajum	-	-	-
200 Wonosari	-	-	-
210 Wagir	-	-	-
220 Pakisaji	-	-	-
230 Tajinan	7	66,33	46
240 Tumpang	-	-	-
250 Pakis	-	-	-
260 Jabung	-	-	-
270 Lawang	-	-	-
280 Singosari	-	-	-
290 Karangploso	-	-	-
300 Dau	-	-	-
310 Pujon	-	-	-
320 Ngantang	-	-	-
330 Kasembon	-	-	-
<b>Kabupaten Malang</b>	<b>3 575</b>	<b>66,75</b>	<b>23 864</b>

Sumber/Source: Dinas Tanaman Pangan, Hortikultura dan Perkebunan Kabupaten Malang / Food Crops, Horticulture and Plantation Service of Malang Regency

**Tabel 5.3.3 Luas Panen, Produktivitas dan Produksi Padi (Sawah dan Ladang) Menurut Kecamatan di Kabupaten Malang, 2021**  
**Harvested Area, Productivity and Production of Paddy by Subdistrict in Malang Regency, 2021**

Kecamatan Subdistrict	Luas Panen Harvested Area (Ha)	Produktivitas Productivity (Kw/Ha)	Produksi / Production (Ton) (Gabah Kering Giling / Milled Rice)
(1)	(2)	(3)	(4)
010 Donomulyo	5 984	70,96	42 462
020 Kalipare	3 260	70,99	23 146
030 Pagak	2 617	69,90	18 292
040 Bantur	3 032	69,40	21 039
050 Gedangan	1 240	69,72	8 642
060 Sumbermanjing Wetan	1 394	69,90	9 743
070 Dampit	3 840	71,74	27 551
080 Tirtoyudo	1 049	69,92	7 332
090 Ampelgading	1 111	69,36	7 709
100 Poncokusumo	1 748	70,55	12 332
110 Wajak	2 181	70,95	15 472
120 Turen	2 646	73,83	19 537
130 Bululawang	1 626	71,56	11 635
140 Gondanglegi	2 523	72,10	18 191
150 Pagelaran	2 220	71,89	15 960
160 Kepanjen	3 646	74,10	27 017
170 Sumberpucung	2 327	73,69	17 146
180 Kromengan	2 588	70,54	18 258
190 Ngajum	2 868	70,29	20 160
200 Wonosari	1 798	70,03	12 591
210 Wagir	690	70,16	4 844
220 Pakisaji	2 396	72,58	17 391
230 Tajinan	1 525	70,61	10 769
240 Tumpang	1 931	71,53	13 810
250 Pakis	2 631	70,89	18 649
260 Jabung	1 223	70,46	8 618
270 Lawang	1 397	71,19	9 946
280 Singosari	3 946	71,14	28 072
290 Karangploso	2 092	71,31	14 920
300 Dau	367	70,49	2 589
310 Pujon	44	67,43	298
320 Ngantang	1 159	70,44	8 161
330 Kasembon	1 896	70,27	13 324
<b>Kabupaten Malang</b>	<b>70 995</b>	<b>70,91</b>	<b>503 428</b>

Sumber/Source: Dinas Tanaman Pangan, Hortikultura dan Perkebunan Kabupaten Malang / Food Crops, Horticulture and Plantation Service of Malang Regency

**Tabel 5.3.4**  
**Table**

**Luas Panen, Produktivitas dan Produksi Jagung Menurut Kecamatan di Kabupaten Malang, 2021**  
**Harvested Area, Productivity and Production of Maize by Subdistrict in Malang Regency, 2021**

Kecamatan Subdistrict	Luas Panen Harvested Area (Ha)	Produktivitas Productivity (Kw/Ha)	Produksi / Production (Ton)
(1)	(2)	(3)	(4)
010 Donomulyo	9 669	63,72	61 609
020 Kalipare	5 457	63,72	34 772
030 Pagak	2 718	63,72	17 318
040 Bantur	3 209	62,70	20 124
050 Gedangan	850	62,70	5 330
060 Sumbermanjing Wetan	1 297	62,70	8 132
070 Dampit	1 196	63,84	7 635
080 Tirtoyudo	1 048	63,84	6 694
090 Ampelgading	20	64,02	128
100 Poncokusumo	4 170	65,18	27 179
110 Wajak	7 066	65,18	46 057
120 Turen	1 133	66,09	7 488
130 Bululawang	211	66,09	1 393
140 Gondanglegi	906	62,90	5 697
150 Pagelaran	781	64,51	5 037
160 Kepanjen	146	65,36	952
170 Sumberpucung	698	64,46	4 499
180 Kromengan	862	64,46	5 555
190 Ngajum	422	64,46	2 721
200 Wonosari	227	67,19	1 526
210 Wagir	544	64,17	3 488
220 Pakisaji	105	63,64	670
230 Tajinan	1 316	64,27	8 458
240 Tumpang	2 956	64,27	18 997
250 Pakis	440	64,27	2 826
260 Jabung	1 025	67,56	6 928
270 Lawang	917	67,56	6 197
280 Singosari	1 082	63,34	6 852
290 Karangploso	13	63,34	82
300 Dau	723	62,58	4 527
310 Pujon	2 126	66,47	14 135
320 Ngantang	1 342	62,37	8 369
330 Kasembon	626	63,40	3 969
<b>Kabupaten Malang</b>	<b>55 300</b>	<b>63,84</b>	<b>353 037</b>

Sumber/Source: Dinas Tanaman Pangan, Hortikultura dan Perkebunan Kabupaten Malang / Food Crops, Horticulture and Plantation Service of Malang Regency

**Tabel 5.3.5** Luas Panen, Produktivitas dan Produksi Ubi Kayu Menurut Kecamatan di Kabupaten Malang, 2021  
**Table 5.3.5** *Harvested Area, Productivity and Production of Cassava by Subdistrict in Malang Regency, 2021*

Kecamatan Subdistrict	Luas Panen Harvested Area (Ha)	Produktivitas Productivity (Kw/Ha)	Produksi / Production (Ton)
(1)	(2)	(3)	(4)
010 Donomulyo	2 630	258,78	68 059
020 Kalipare	1 350	258,78	34 935
030 Pagak	99	258,78	2 553
040 Bantur	-	-	-
050 Gedangan	660	258,78	17 079
060 Sumbermanjing Wetan	172	258,78	4 451
070 Dampit	-	-	-
080 Tirtoyudo	108	258,78	2 795
090 Ampelgading	237	258,78	6 133
100 Poncokusumo	419	258,78	10 846
110 Wajak	87	258,78	2 251
120 Turen	55	258,78	1 417
130 Bululawang	3	258,78	78
140 Gondanglegi	-	-	-
150 Pagelaran	2	258,78	52
160 Kepanjen	-	258,78	-
170 Sumberpucung	4	258,78	101
180 Kromengan	9	258,78	228
190 Ngajum	93	258,78	2 400
200 Wonosari	5	258,78	129
210 Wagir	-	-	-
220 Pakisaji	10	258,78	259
230 Tajinan	22	258,78	564
240 Tumpang	34	-	-
250 Pakis	6	258,78	155
260 Jabung	571	258,78	14 774
270 Lawang	18	258,78	466
280 Singosari	13	258,78	336
290 Karangploso	-	-	-
300 Dau	10	258,78	259
310 Pujon	-	-	-
320 Ngantang	-	-	-
330 Kasembon	43	258,78	1 113
<b>Kabupaten Malang</b>	<b>6 659</b>	<b>258,78</b>	<b>172 315</b>

Sumber/Source: Dinas Tanaman Pangan, Hortikultura dan Perkebunan Kabupaten Malang / Food Crops, Horticulture and Plantation Service of Malang Regency

**Tabel 5.3.6**  
**Table**

**Luas Panen, Produktivitas dan Produksi Ubi Jalar Menurut Kecamatan di Kabupaten Malang, 2021**  
*Harvested Area, Productivity and Production of Sweet Potatoes by Subdistrict in Malang Regency, 2021*

Kecamatan Subdistrict	Luas Panen Harvested Area (Ha)	Produktivitas Productivity (Kw/Ha)	Produksi / Production (Ton)
(1)	(2)	(3)	(4)
010 Donomulyo	-	-	-
020 Kalipare	-	-	-
030 Pagak	40	121,71	483
040 Bantur	-	-	-
050 Gedangan	10	121,71	122
060 Sumbermanjing Wetan	-	-	-
070 Dampit	-	-	-
080 Tirtoyudo	-	-	-
090 Ampelgading	-	-	-
100 Poncokusumo	3	121,71	35
110 Wajak	-	-	-
120 Turen	12	121,71	142
130 Bululawang	4	121,71	47
140 Gondanglegi	-	-	-
150 Pagelaran	-	-	-
160 Kepanjen	-	-	-
170 Sumberpucung	-	-	-
180 Kromengan	3	121,71	36
190 Ngajum	62	121,71	751
200 Wonosari	27	121,71	330
210 Wagir	-	-	-
220 Pakisaji	5	121,71	60
230 Tajinan	26	121,71	321
240 Tumpang	53	121,71	644
250 Pakis	174	121,71	2 118
260 Jabung	158	121,71	1 917
270 Lawang	1	121,71	12
280 Singosari	10	121,71	120
290 Karangploso	-	-	-
300 Dau	4	121,71	49
310 Pujon	-	-	-
320 Ngantang	-	-	-
330 Kasembon	-	-	-
<b>Kabupaten Malang</b>	<b>591</b>	<b>121,71</b>	<b>7 188</b>

Sumber/Source: Dinas Tanaman Pangan, Hortikultura dan Perkebunan Kabupaten Malang / Food Crops, Horticulture and Plantation Service of Malang Regency



**Tabel 5.3.7 Luas Panen, Produktivitas dan Produksi Kacang Tanah Menurut Kecamatan di Kabupaten Malang, 2021**  
**Harvested Area, Productivity and Production of Peanuts by Subdistrict in Malang Regency, 2021**

Kecamatan Subdistrict	Luas Panen Harvested Area (Ha)	Produktivitas Productivity (Kw/Ha)	Produksi / Production (Ton)
(1)	(2)	(3)	(4)
010 Donomulyo	210	13,56	285
020 Kalipare	-	13,56	-
030 Pagak	55	13,56	74
040 Bantur	5	13,56	7
050 Gedangan	351	13,56	476
060 Sumbermanjing Wetan	-	-	-
070 Dampit	-	-	-
080 Tirtoyudo	-	-	-
090 Ampelgading	-	-	-
100 Poncokusumo	-	-	-
110 Wajak	-	-	-
120 Turen	12	13,56	16
130 Bululawang	-	-	-
140 Gondanglegi	-	-	-
150 Pagelaran	-	-	-
160 Kepanjen	-	-	-
170 Sumberpucung	1	13,56	1
180 Kromengan	7	13,56	9
190 Ngajum	21	13,56	28
200 Wonosari	-	-	-
210 Wagir	-	-	-
220 Pakisaji	9	13,56	12
230 Tajinan	41	13,56	55
240 Tumpang	-	-	-
250 Pakis	3	13,56	4
260 Jabung	-	-	-
270 Lawang	4	13,56	5
280 Singosari	13	13,56	17
290 Karangploso	-	-	-
300 Dau	28	13,56	38
310 Pujon	-	-	-
320 Ngantang	-	-	-
330 Kasembon	-	-	-
<b>Kabupaten Malang</b>	<b>759</b>	<b>13,56</b>	<b>1 029</b>

Sumber/Source: Dinas Tanaman Pangan, Hortikultura dan Perkebunan Kabupaten Malang / Food Crops, Horticulture and Plantation Service of Malang Regency

**Tabel 5.3.8** Luas Panen, Produktivitas dan Produksi Kacang Hijau Menurut Kecamatan di Kabupaten Malang, 2021  
*Harvested Area, Productivity and Production of Mungbean by Subdistrict in Malang Regency, 2021*

Kecamatan Subdistrict	Luas Panen Harvested Area (Ha)	Produktivitas Productivity (Kw/Ha)	Produksi / Production (Ton)
(1)	(2)	(3)	(4)
010 Donomulyo	-	-	-
020 Kalipare	-	-	-
030 Pagak	35	8,75	31
040 Bantur	-	-	-
050 Gedangan	-	-	-
060 Sumbermanjing Wetan	-	-	-
070 Dampit	-	-	-
080 Tirtoyudo	-	-	-
090 Ampelgading	-	-	-
100 Poncokusumo	-	-	-
110 Wajak	-	-	-
120 Turen	-	-	-
130 Bululawang	-	-	-
140 Gondanglegi	-	-	-
150 Pagelaran	4	8,75	4
160 Kepanjen	-	-	-
170 Sumberpucung	-	-	-
180 Kromengan	-	-	-
190 Ngajum	-	-	-
200 Wonosari	-	-	-
210 Wagir	10	8,75	8
220 Pakisaji	-	-	-
230 Tajinan	6	8,75	5
240 Tumpang	-	-	-
250 Pakis	-	-	-
260 Jabung	-	-	-
270 Lawang	-	-	-
280 Singosari	-	-	-
290 Karangploso	-	-	-
300 Dau	-	-	-
310 Pujon	-	-	-
320 Ngantang	-	-	-
330 Kasembon	-	-	-
<b>Kabupaten Malang</b>	<b>54</b>	<b>8,75</b>	<b>48</b>

Sumber/Source: Dinas Tanaman Pangan, Hortikultura dan Perkebunan Kabupaten Malang / Food Crops, Horticulture and Plantation Service of Malang Regency

**Tabel 5.3.9 Luas Panen, Produktivitas dan Produksi Kacang Kedelai Menurut Kecamatan di Kabupaten Malang, 2021**  
**Table 5.3.9 Harvested Area, Productivity and Production of Soybeans by Subdistrict in Malang Regency, 2021**

Kecamatan Subdistrict	Luas Panen Harvested Area (Ha)	Produktivitas Productivity (Kw/Ha)	Produksi / Production (Ton)
(1)	(2)	(3)	(4)
010 Donomulyo	26	17,10	44
020 Kalipare	-	-	-
030 Pagak	29	17,10	49
040 Bantur	-	-	-
050 Gedangan	-	-	-
060 Sumbermanjing Wetan	-	-	-
070 Dampit	-	-	-
080 Tirtoyudo	-	-	-
090 Ampelgading	-	-	-
100 Poncokusumo	-	-	-
110 Wajak	-	-	-
120 Turen	-	-	-
130 Bululawang	-	-	-
140 Gondanglegi	-	-	-
150 Pagelaran	-	-	-
160 Kepanjen	-	-	-
170 Sumberpucung	-	-	-
180 Kromengan	-	-	-
190 Ngajum	-	-	-
200 Wonosari	-	-	-
210 Wagir	-	-	-
220 Pakisaji	-	-	-
230 Tajinan	8	17,10	13
240 Tumpang	-	-	-
250 Pakis	-	-	-
260 Jabung	-	-	-
270 Lawang	-	-	-
280 Singosari	-	-	-
290 Karangploso	-	-	-
300 Dau	-	-	-
310 Pujon	-	-	-
320 Ngantang	19	17,10	33
330 Kasembon	-	-	-
<b>Kabupaten Malang</b>	<b>82</b>	<b>17,10</b>	<b>140</b>

Sumber/Source: Dinas Tanaman Pangan, Hortikultura dan Perkebunan Kabupaten Malang / Food Crops, Horticulture and Plantation Service of Malang Regency

**Tabel 5.3.10** Luas Panen Tanaman Pangan Di Kabupaten Malang (hektar), 2017 - 2021  
**Table 5.3.10** Large of Crop Harvested Area in Malang Regency (ha), 2017 - 2021

Jenis Tanaman Pangan Crops	2017	2018	2019	2020	2021
(1)	(2)	(3)	(4)	(5)	(6)
1. Tanaman Padi / Paddy	70 181	70 351	70 312	67 832	70 995
- Padi sawah / Wetland Paddy	67 181	68 671	62 773	63 345	67 420
- Padi ladang / Dry Land Paddy	3 000	1 680	7 539	4 487	3 575
2. Jagung / Maize	44 933	42 201	53 547	51 350	55 300
3. Ubi kayu / Cassavas	10 286	6 730	6.810	4 830	6 659
4. Ubi jalar / Sweet Potatoes	917	739	718	659	591
5. Kacang tanah / Peanuts	807	603	598	642	759
6. Kacang kedelai / Soybeans	70	11 780	3 729	661	82

Sumber/Source: Dinas Tanaman Pangan, Hortikultura dan Perkebunan Kabupaten Malang / Food Crops, Horticulture and Plantation Service of Malang Regency

**Tabel 5.3.11** **Produksi Tanaman Pangan Di Kabupaten Malang (ton), 2017 - 2021**  
**Table** **5.3.11** **Large of Crop Harvested Area in Malang Regency (ton), 2017 - 2021**

Jenis Tanaman Pangan <i>Crops</i>	2017	2018	2019	2020	2021
(1)	(2)	(3)	(4)	(5)	(6)
1. Tanaman Padi / <i>Paddy</i>	505 138	498 157	498 586	481 001	503 428
- Padi sawah / <i>Wetland Paddy</i>	463 233	486 261	445 127	450 601	478 078
- Padi ladang / <i>Dry Land Paddy</i>	41 905	9 089	41 655	29 400	25 350
2. Jagung / <i>Maize</i>	295 340	268 295	341 847	327 816	353 037
3. Ubi kayu / <i>Cassavas</i>	250 453	206 552	176 226	124 985	172 315
4. Ubi jalar / <i>Sweet Potatoes</i>	7 639	17 882	8 733	8 015	7 188
5. Kacang tanah / <i>Peanuts</i>	2 013	818	812	871	1 029
6. Kacang kedelai / <i>Soybeans</i>	964	19 767	6 377	1 130	140

Sumber/Source: Dinas Tanaman Pangan, Hortikultura dan Perkebunan Kabupaten Malang / *Food Crops, Horticulture and Plantation Service of Malang Regency*

**Tabel 5.3.12 Luas Lahan Sawah Menurut Kecamatan dan Jenis Pengairan di Kabupaten Malang (hektar), 2021**  
**Area of Wetland by Sub District and Type of Irrigation in Malang Regency, 2021**

Kecamatan Subdistrict	Irigasi Irrigation	Non Irigasi Non Irrigation	Jumlah Total
(1)	(2)	(3)	(4)
010 Donomulyo	2 017	-	2 017
020 Kalipare	1 887	1 020	2 907
030 Pagak	466	60	526
040 Bantur	995	258	1 253
050 Gedangan	-	761	761
060 Sumbermanjing Wetan	418	431	849
070 Dampit	1 299	-	1 299
080 Tirtoyudo	499	-	499
090 Ampelgading	316	91	407
100 Poncokusumo	1 468	-	1 468
110 Wajak	1 301	-	1 301
120 Turen	2 248	-	2 248
130 Bululawang	1 677	-	1 677
140 Gondanglegi	2 969	-	2 969
150 Pagelaran	2 650	-	2 650
160 Kepanjen	2 152	-	2 152
170 Sumberpucung	1 692	-	1 692
180 Kromengan	1 522	-	1 522
190 Ngajum	1 692	-	1 692
200 Wonosari	920	-	920
210 Wagir	1 127	-	1 127
220 Pakisaji	1 458	-	1 458
230 Tajinan	1 731	-	1 731
240 Tumpang	1 324	-	1 324
250 Pakis	1 713	-	1 713
260 Jabung	1 165	-	1 165
270 Lawang	640	-	640
280 Singosari	1 322	-	1 322
290 Karangploso	1 133	-	1 133
300 Dau	448	-	448
310 Pujon	1 285	-	1 285
320 Ngantang	981	-	981
330 Kasembon	715	-	715
<b>Kabupaten Malang</b>	<b>43 230</b>	<b>2 621</b>	<b>45 851</b>

Sumber/Source: Dinas Tanaman Pangan, Hortikultura dan Perkebunan Kabupaten Malang / Food Crops, Horticulture and Plantation Service of Malang Regency

**Tabel 5.3.13 Luas Lahan Sawah Menurut Kecamatan dan Jenis Pengairan di Kabupaten Malang (hektar), 2021**  
**Area of Wetland by Sub District and Type of Irrigation in Malang Regency (ha), 2021**

Kecamatan Subdistrict	Pemukiman House Compound and Surroundings	Sawah Wet land	Tegal/Kebun Dry Field/ Garden	Ladang/Huma Shifting Cultivation
(1)	(2)	(3)	(4)	(5)
010 Donomulyo	5 279	2 017	8 190	-
020 Kalipare	372	2 907	2 631	3 000
030 Pagak	1 235	526	1 156	1 481
040 Bantur	1 075	1 253	7 690	-
050 Gedangan	773	761	5 320	-
060 Sumbermanjing Wetan	8 857	849	5 214	2 588
070 Dampit	3 421	1 299	4 512	-
080 Tirtoyudo	9 930	499	3 471	-
090 Ampelgading	588	407	11 793	-
100 Poncokusumo	4 372	1 468	6 578	-
110 Wajak	1 204	1 301	4 599	-
120 Turen	2 014	2 248	1 749	-
130 Bululawang	896	1 677	1 778	387
140 Gondanglegi	1 946	2 969	1 295	-
150 Pagelaran	1 048	2 650	1 203	-
160 Kepanjen	883	2 152	1 047	-
170 Sumberpucung	1 437	1 692	490	-
180 Kromengan	211	1 522	1 768	-
190 Ngajum	1 303	1 692	3 178	-
200 Wonosari	1 657	920	1 378	-
210 Wagir	2 573	1 127	1 229	-
220 Pakisaji	854	1 458	641	67
230 Tajinan	1 018	1 731	1 263	-
240 Tumpang	1 647	1 324	2 710	-
250 Pakis	1 350	1 713	1 188	-
260 Jabung	121	1 165	3 693	-
270 Lawang	1 508	640	2 311	-
280 Singosari	4 511	1 322	3 682	-
290 Karangploso	2 791	1 133	1 192	-
300 Dau	2 582	448	2 250	-
310 Pujon	9 225	1 285	2 284	-
320 Ngantang	8 928	981	2 380	-
330 Kasembon	2 551	715	823	-
<b>Kabupaten Malang</b>	<b>88 160</b>	<b>45 851</b>	<b>100 686</b>	<b>7 523</b>

Sumber/Source: Dinas Tanaman Pangan, Hortikultura dan Perkebunan Kabupaten Malang / Food Crops, Horticulture and Plantation Service of Malang Regency

Lanjutan Tabel/Continued Table 5.3.13

Kecamatan Subdistrict	Areal Perkebunan Agriculture Estates	Hutan Negara Forest	Hutan Rakyat	Sementara Tidak Diusahakan Temporarily Unused	Lainnya Others
(1)	(6)	(7)	(8)	(9)	(10)
010 Donomulyo	2 457	-	-	-	-
020 Kalipare	2 510	3 151	-	-	10
030 Pagak	3 482	1 079	50	-	-
040 Bantur	58	-	567	-	2 593
050 Gedangan	-	5 582	3 569	-	60
060 Sumbermanjing Wetan	3 255	1 384	30	-	-
070 Dampit	4 200	346	-	4	-
080 Tirtoyudo	1 915	2 581	-	-	-
090 Ampelgading	2 487	206	254	-	258
100 Poncokusumo	-	5 461	-	-	1 810
110 Wajak	-	-	1 245	-	1 106
120 Turen	-	-	-	-	383
130 Bululawang	-	-	85	-	-
140 Gondanglegi	-	-	-	-	2
150 Pagelaran	-	-	-	-	23
160 Kepanjen	-	-	-	-	16
170 Sumberpucung	-	110	-	-	-
180 Kromengan	346	-	-	-	16
190 Ngajum	1 022	707	-	-	9
200 Wonosari	920	50	1 040	-	4
210 Wagir	469	1 964	256	-	155
220 Pakisaji	22	-	142	70	614
230 Tajinan	-	-	-	-	-
240 Tumpang	218	-	1 130	-	-
250 Pakis	1 011	-	-	-	-
260 Jabung	850	7 745	-	-	35
270 Lawang	708	-	839	-	-
280 Singosari	250	-	600	-	210
290 Karangploso	41	774	-	-	-
300 Dau	307	4	42	3	516
310 Pujon	70	-	193	-	-
320 Ngantang	-	911	-	-	389
330 Kasembon	178	1 294	-	-	1
<b>Kabupaten Malang</b>	<b>26 776</b>	<b>33 349</b>	<b>10 042</b>	<b>77</b>	<b>8 210</b>

Sumber/Source: Dinas Tanaman Pangan, Hortikultura dan Perkebunan Kabupaten Malang / Food Crops, Horticulture and Plantation Service of Malang Regency



**5.4 PETERNAKAN  
LIVESTOCK**

**Tabel 5.4.1 Populasi Ternak Menurut Jenis Ternak di Kabupaten Malang (ekor), 2017 - 2021**  
*Population of Livestock by Kind in Malang Regency (tail), 2017 - 2021*

<b>Jenis Ternak Kind of Livestock</b>	<b>2017</b>	<b>2018</b>	<b>2019</b>	<b>2020</b>	<b>2021</b>
(1)	(2)	(3)	(4)	(5)	(6)
1. Sapi Potong / <i>Cows</i>	234 481	234 761	238 282	242 371	246 734
2. Sapi Perah / <i>Dairy Cows</i>	83 660	85 206	86 058	86 986	87 943
3. Kerbau / <i>Buffaloes</i>	1 164	1 051	983	875	730
4. Kuda / <i>Horses</i>	882	665	519	468	435
5. Babi / <i>Pig</i>	13 581	13 914	14 248	14 427	14 615
6. Kambing / <i>Goats</i>	253 209	258 317	261 546	281 629	290 078
7. Domba / <i>Sheep</i>	33 776	34 294	34 421	37 597	38 725
8. Ayam Ras Petelur / <i>Chicken</i>	5 912 692	5 913 838	5 987 653	6 001 630	4 717 000
9. Ayam Buras / Kampung / <i>Domestic Chicken</i>	2 367 744	2 416 742	2 454 926	2 481 459	2 506 274
10. Ayam Ras Pedaging / <i>Broiler Chicken</i>	28 927 203	29 128 017	24 939 542	25 591 427	25 591 600
11. Bebek / <i>Duck</i>	492 632	503 278	511 878	516 896	513 800
12. Entog / <i>Breast of Chicken</i>	442 125	451 361	456 176	460 537	465 142
13. Kelinci / <i>Rabbit</i>	42 606	43 365	44 134	44 605	45 051
14. Burung Puyuh / <i>Quail Bird</i>	165 412	165 906	166 248	167 953	169 633

Sumber/Source: Dinas Peternakan dan Kesehatan Hewan Kabupaten Malang / *Livestock and Animal Health Service Office of Malang Regency*

Tabel  
Table 5.4.2

**Populasi Ternak Besar Menurut Kecamatan di Kabupaten Malang (ekor), 2021**  
**Population of Large Livestocks by Sub District in Malang Regency (tail), 2021**

Kecamatan Subdistrict	Kuda Horses	Sapi Perah Dairy Cows	Sapi Potong Cows	Kerbau Buffalo
(1)	(2)	(3)	(4)	(5)
010 Donomulyo	5	266	16 383	10
020 Kalipare	2	393	18 437	12
030 Pagak	1	133	9 367	-
040 Bantur	2	1 027	17 803	4
050 Gedangan	2	58	20 680	-
060 Sumbermanjing Wetan	27	-	12 230	4
070 Dampit	11	-	10 934	8
080 Tirtoyudo	5	-	2 396	6
090 Ampelgading	-	-	433	113
100 Poncokusumo	11	2 711	17 871	12
110 Wajak	21	1 388	18 787	-
120 Turen	14	954	9 326	5
130 Bululawang	5	24	2 899	-
140 Gondanglegi	9	702	3 697	7
150 Pagelaran	4	575	4 815	15
160 Kepanjen	13	185	1 944	57
170 Sumberpucung	7	105	3 540	90
180 Kromengan	6	17	2 093	46
190 Ngajum	5	8 435	4 563	28
200 Wonosari	-	156	2 074	22
210 Wagir	8	716	7 177	76
220 Pakisaji	2	125	2 945	15
230 Tajinan	4	138	4 872	-
240 Tumpang	17	531	4 204	11
250 Pakis	25	541	8 227	93
260 Jabung	24	15 843	5 706	-
270 Lawang	76	2 258	4 138	22
280 Singosari	43	360	14 948	28
290 Karangploso	46	2 002	3 545	31
300 Dau	17	556	7 917	-
310 Pujon	10	24 598	500	-
320 Ngantang	-	17 621	567	5
330 Kasembon	13	5 525	1 716	10
<b>Kabupaten Malang</b>	<b>435</b>	<b>87 943</b>	<b>246 734</b>	<b>730</b>

Sumber/Source: Dinas Peternakan dan Kesehatan Hewan Kabupaten Malang / Livestock and Animal Health Service Office of Malang Regency

**Tabel 5.4.3** **Populasi Ternak Kecil Menurut Kecamatan di Kabupaten Malang (ekor), 2021**  
**Population of Small Livestocks by Sub District in Malang Regency (tail), 2021**

Kecamatan Subdistrict	Kambing Goats	Domba Sheeps	Babi Pigs	Kelinci Rabbits
(1)	(2)	(3)	(4)	(5)
010 Donomulyo	3 182	217	-	910
020 Kalipare	5 933	354	250	741
030 Pagak	4 019	339	6	524
040 Bantur	5 507	237	945	200
050 Gedangan	5 528	2 041	-	566
060 Sumbermanjing Wetan	12 846	2 192	110	724
070 Dampit	17 998	72	2 465	386
080 Tirtoyudo	47 168	1 377	603	1 380
090 Ampelgading	77 763	859	-	812
100 Poncokusumo	5 617	314	-	346
110 Wajak	6 924	315	-	340
120 Turen	5 432	173	44	1 415
130 Bululawang	3 216	169	-	683
140 Gondanglegi	4 194	394	-	232
150 Pagelaran	2 529	681	87	523
160 Kepanjen	3 366	324	3 526	165
170 Sumberpucung	1 027	144	261	865
180 Kromengan	6 430	191	5 240	2 469
190 Ngajum	8 151	199	-	311
200 Wonosari	24 876	874	-	1 005
210 Wagir	3 976	283	67	629
220 Pakisaji	1 317	475	90	612
230 Tajinan	3 520	43	-	263
240 Tumpang	1 875	185	40	750
250 Pakis	1 450	245	-	305
260 Jabung	3 719	531	-	374
270 Lawang	6 143	433	-	5 769
280 Singosari	2 976	239	-	1 752
290 Karangploso	291	2 942	56	16 455
300 Dau	3 580	11 835	825	1 489
310 Pujon	2 329	4 086	-	1 398
320 Ngantang	4 648	5 962	-	454
330 Kasembon	2 548	-	-	204
<b>Kabupaten Malang</b>	<b>290 078</b>	<b>38 725</b>	<b>14 615</b>	<b>45 051</b>

Sumber/Source: Dinas Peternakan dan Kesehatan Hewan Kabupaten Malang / *Livestock and Animal Health Service Office of Malang Regency*

**Tabel**  
**Table** 5.4.4

**Populasi Ternak Unggas Menurut Kecamatan di Kabupaten Malang (ekor), 2021**  
**Population of Poultry by Sub District in Malang Regency (tail), 2021**

Kecamatan Subdistrict	Ayam Buras Goats Domestic Hen	Ayam Petelur Laying Hen	Ayam Pedaging Broiler Hen	Itik Duck	Entog Breas of Chiken	Burung Puyuh
(1)	(2)	(3)	(4)	(5)	(6)	(7)
010 Donomulyo	48 780	94 000	1 017 000	13 186	23 670	445
020 Kalipare	81 400	203 000	-	22 070	24 524	23 169
030 Pagak	26 714	200	613 000	1 796	13 862	170
040 Bantur	17 982	3 000	1 240 700	8 149	14 763	8 289
050 Gedangan	4 856	35 000	206 400	7 318	15 683	516
060 Sumbermanjing Wetan	15 490	2 000	30 000	9 625	6 177	666
070 Dampit	119 284	183 000	1 033 890	20 726	17 835	6 800
080 Tirtoyudo	15 923	27 000	28 000	2 496	8 072	-
090 Ampelgading	15 004	3 000	74 825	2 761	5 783	-
100 Poncokusumo	96 204	386 500	1 415 000	2 188	26 302	7 073
110 Wajak	127 995	258 000	628 700	3 784	18 866	14 729
120 Turen	568 985	389 200	440 000	67 784	21 557	15 100
130 Bululawang	49 585	283 000	4 600 000	14 915	17 549	17 510
140 Gondanglegi	149 084	233 000	625 145	13 160	32 356	6 060
150 Pagelaran	37 417	10 000	390 000	76 689	12 776	15 602
160 Kepanjen	24 709	12 500	783 000	43 299	24 227	3 350
170 Sumberpucung	54 775	44 500	135 000	8 362	19 831	-
180 Kromengan	121 548	121 000	1 183 000	770	18 489	2 180
190 Ngajum	54 845	101 000	1 005 350	15 237	23 513	-
200 Wonosari	93 362	114 000	1 839 500	15 529	11 713	283
210 Wagir	41 919	82 500	414 775	10 652	2 415	1 493
220 Pakisaji	1 767	3 000	44 000	15 622	4 183	14 602
230 Tajinan	93 948	30 200	289 860	1 374	4 695	778
240 Tumpang	20 385	1 414 500	710 000	16 630	13 517	4 314
250 Pakis	77 067	116 000	1 610 000	12 784	12 250	3 464
260 Jabung	191 656	114 000	1 520 280	8 505	2 963	5 070
270 Lawang	89 167	267 000	352 775	10 462	2 332	4 665
280 Singosari	121 411	93 000	309 960	1 914	11 344	783
290 Karangploso	45 885	74 400	1 346 000	28 792	21 884	8 698
300 Dau	7 823	4 500	575 950	6 728	7 033	-
310 Pujon	30 550	-	34 740	39 830	9 688	1 282
320 Ngantang	38 115	9 000	440 750	777	6 263	-
330 Kasembon	22 639	6 000	654 000	9 886	9 027	2 542
<b>Kabupaten Malang</b>	<b>2 506 274</b>	<b>4 717 000</b>	<b>25 591 600</b>	<b>513 800</b>	<b>465 142</b>	<b>169 633</b>

Sumber/Source: Dinas Peternakan dan Kesehatan Hewan Kabupaten Malang / Livestock and Animal Health Service Office of Malang Regency

**Tabel 5.4.5** Perkembangan Produksi Ternak per Jenis Produk di Kabupaten Malang (ton), 2020 - 2021  
**Table** *Production Series of Livestocks in Malang Regency (ton), 2020 - 2021*

Jenis Produk <i>Production Type</i>	2020	2021	Kenaikan <i>Rate (%)</i>
(1)	(2)	(3)	(4)
01. Daging / <i>Meats</i>	45 432,04	46 249,83	1,80
Daging Ternak / <i>Livestocks Meat</i>	5 360,31	5 785,39	7,93
Daging Unggas / <i>Poultry Meat</i>	40 071,74	40 464,44	0,98
02. Telur / <i>Eggs</i>	48 023,80	50 050,20	4,22
03. Susu / <i>Milks</i>	161 544,20	168 407,82	4,25

Sumber/Source: Dinas Peternakan dan Kesehatan Hewan Kabupaten Malang / *Livestock and Animal Health Service Office of Malang Regency*

Tabel  
Table 5.4.6

**Penyerapan Tenaga Kerja Sektor Peternakan di Kabupaten Malang (orang), 2020 - 2021**  
***Manpower in Livestock Service Sektor in Malang Regency, 2020 - 2021***

Uraian <i>Detail</i>	2020	2021	Kenaikan <i>Rate (%)</i>
(1)	(2)	(3)	(4)
Perkembangan dari populasi ternak <i>Livestock Population</i>	303 894	303 115	-0,26
Perkembangan dari produksi ternak <i>Livestock Production</i>	-	-	-

Sumber/Source: Dinas Peternakan dan Kesehatan Hewan Kabupaten Malang / *Livestock and Animal Health Service Office of Malang Regency*

**Tabel 5.4.7** Perkembangan Pendapatan Rumahtangga Ternak di Kabupaten Malang (Rp/Kapita/Th), 2020 - 2021  
*Series of Livestock Household Income in Malang Regency, 2020 - 2021*

Uraian Detail	2020	2021	Kenaikan Rate (%)
(1)	(2)	(3)	(4)
Peternak Sapi Potong <i>Cows Breeder</i>	18 307 768	19 296 387	5,40
Peternak Sapi Perah <i>Dairy Cows</i>	19 469 431	20 540 250	5,50
Peternak Unggas <i>Poultry Breeder</i>	20 605 280	21 948 744	6,52

Sumber/Source: Dinas Peternakan dan Kesehatan Hewan Kabupaten Malang / *Livestock and Animal Health Service Office of Malang Regency*

**Tabel 5.4.8** Populasi Ternak yang Dipotong Menurut Jenis Ternak di Kabupaten Malang (ekor), 2020 - 2021  
**Table** *Livestock population is Cut by Type Livestock in Malang Regency (tail), 2020 - 2021*

Uraian Detail	2020	2021	Kenaikan Rate (%)
(1)	(2)	(3)	(4)
Sapi / Cows	19 014	19 256	1,27
Kerbau / Buffalo	3	-	n/a
Kuda / Horses	4	-	n/a
Kambing / Goats	85 454	86 348	1,05
Domba / Sheps	19 172	19 447	1,43
Babi / Pig	178	259	45,51
<b>Kabupaten Malang</b>	<b>123 825</b>	<b>125 310</b>	<b>1,20</b>

Sumber/Source: Dinas Peternakan dan Kesehatan Hewan Kabupaten Malang / Livestock and Animal Health Service Office of Malang Regency



**5.5 PERIKANAN  
FISHERY**

**Tabel 5.5.1 Jumlah Rumah Tangga Perikanan Tangkap Menurut Kecamatan di Kabupaten Malang, 2020 - 2021**  
*Number of Fish Capture Households by Sub District in Malang Regency, 2020 - 2021*

Kecamatan Subdistrict	Perikanan Laut Marine Fisheries		Perairan Umum Inland Water		Jumlah Total	
	2020	2021	2020	2021	2020	2021
(1)	(2)	(3)	(4)	(5)	(6)	(7)
010 Donomulyo	90	132	18	20	108	152
020 Kalipare	-	-	76	83	76	83
030 Pagak	-	-	115	115	115	115
040 Bantur	37	67	-	-	37	67
050 Gedangan	46	50	5	5	51	55
060 Sumbermanjing Wetan	3 574	4 769	-	-	3 574	4,769
070 Dampit	-	-	18	18	18	18
080 Tirtoyudo	251	279	-	-	251	279
090 Ampelgading	52	133	-	-	52	133
100 Poncokusumo	-	-	-	-	-	-
110 Wajak	-	-	-	-	-	-
120 Turen	-	-	-	-	-	-
130 Bululawang	-	-	-	-	-	-
140 Gondanglegi	-	-	23	25	23	25
150 Pagelaran	-	-	26	27	26	27
160 Kepanjen	-	-	45	45	45	45
170 Sumberpucung	-	-	135	141	135	141
180 Kromengan	-	-	75	75	75	75
190 Ngajum	-	-	-	-	-	-
200 Wonosari	-	-	-	-	-	-
210 Wagir	-	-	-	-	-	-
220 Pakisaji	-	-	-	-	-	-
230 Tajinan	-	-	-	-	-	-
240 Tumpang	-	-	-	-	-	-
250 Pakis	-	-	-	-	-	-
260 Jabung	-	-	-	-	-	-
270 Lawang	-	-	-	-	-	-
280 Singosari	-	-	-	-	-	-
290 Karangploso	-	-	-	-	-	-
300 Dau	-	-	-	-	-	-
310 Pujon	-	-	-	-	-	-
320 Ngantang	-	-	148	148	148	148
330 Kasembon	-	-	-	-	-	-
<b>Kabupaten Malang</b>	<b>4 050</b>	<b>5 430</b>	<b>684</b>	<b>702</b>	<b>4 734</b>	<b>6 132</b>

Sumber/Source: Dinas Perikanan Kabupaten Malang / Fishery Service Office of Malang Regency

**Tabel**  
**Table** 5.5.2

**Produksi Perikanan Tangkap Menurut Kecamatan dan Subsektor di Kabupaten Malang (ton), 2020 - 2021**  
**Production of Fish Capture by Sub District and Subsector in Malang Regency (ton), 2020 - 2021**

Kecamatan Subdistrict	Perikanan Laut Marine Fisheries		Perairan Umum Inland Water		Jumlah Total	
	2020	2021	2020	2021	2020	2021
(1)	(2)	(3)	(4)	(5)	(6)	(7)
010 Donomulyo	72,96	61,74	34,26	14,05	107,22	75,78
020 Kalipare	-	-	40,76	58,29	40,76	58,29
030 Pagak	-	-	59,68	80,76	59,68	80,76
040 Bantur	52,03	49,44	-	-	52,03	49,44
050 Gedangan	108,81	82,79	7,39	3,51	116,20	86,31
060 Sumbermanjing Wetan	12 781,03	15 298,06	-	-	12 781,03	15 298,06
070 Dampit	-	-	20,83	12,64	20,83	12,64
080 Tirtoyudo	601,37	470,15	-	-	601,37	470,15
090 Ampelgading	77,15	48,55	-	-	77,15	48,55
100 Poncokusumo	-	-	-	-	-	-
110 Wajak	-	-	-	-	-	-
120 Turen	-	-	-	-	-	-
130 Bululawang	-	-	-	-	-	-
140 Gondanglegi	-	-	28,58	17,56	28,58	17,56
150 Pagelaran	-	-	15,47	18,96	15,47	18,96
160 Kepanjen	-	-	23,05	31,60	23,05	31,60
170 Sumberpucung	-	-	103,70	99,02	103,70	99,02
180 Kromengan	-	-	58,13	52,67	58,13	52,67
190 Ngajum	-	-	-	-	-	-
200 Wonosari	-	-	-	-	-	-
210 Wagir	-	-	-	-	-	-
220 Pakisaji	-	-	-	-	-	-
230 Tajinan	-	-	-	-	-	-
240 Tumpang	-	-	-	-	-	-
250 Pakis	-	-	-	-	-	-
260 Jabung	-	-	-	-	-	-
270 Lawang	-	-	-	-	-	-
280 Singosari	-	-	-	-	-	-
290 Karangploso	-	-	-	-	-	-
300 Dau	-	-	-	-	-	-
310 Pujon	-	-	-	-	-	-
320 Ngantang	-	-	86,20	103,94	86,20	103,94
330 Kasembon	-	-	-	-	-	-
<b>Kabupaten Malang</b>	<b>13 693,35</b>	<b>16 010,73</b>	<b>478,05</b>	<b>493,00</b>	<b>14 171,40</b>	<b>16 503,73</b>

Sumber/Source: Dinas Perikanan Kabupaten Malang / Fishery Service Office of Malang Regency

**Tabel 5.5.3**  
**Table**

**Produksi dan Nilai Perikanan Tangkap Menurut Kecamatan dan Subsektor di Kabupaten Malang (ton), 2021**  
**Production and Value of Fish Capture by Sub District and Subsector in Malang Regency (ton), 2021**

Kecamatan Subdistrict	Perikanan Laut Marine Fisheries		Perairan Umum Inland Water		Jumlah Total	
	Produksi Production	Nilai (Juta Rp) Value	Produksi Production	Nilai (Juta Rp) Value	Produksi Production	Nilai (Juta Rp) Value
(1)	(2)	(3)	(6)	(5)	(6)	(7)
010 Donomulyo	61,74	2,35	14,05	0,38	75,78	2,73
020 Kalipare	-	-	58,29	1,59	58,29	1,59
030 Pagak	-	-	80,76	2,20	80,76	2,20
040 Bantur	49,44	2 354,29	-	-	49,44	2 354,29
050 Gedangan	82,79	2 008,48	3,51	0,10	86,31	2 008,58
060 Sumbermanjing Wetan	15 298,06	263 192,44	-	-	15 298,06	263 192,44
070 Dampit	-	-	12,64	0,34	12,64	0,34
080 Tirtoyudo	470,15	6 460,00	-	-	470,15	6 460,00
090 Ampelgading	48,55	2 292,80	-	-	48,55	2 292,80
100 Poncokusumo	-	-	-	-	-	-
110 Wajak	-	-	-	-	-	-
120 Turen	-	-	-	-	-	-
130 Bululawang	-	-	-	-	-	-
140 Gondanglegi	-	-	17,56	0,48	17,56	0,48
150 Pagelaran	-	-	18,96	0,52	18,96	0,52
160 Kepanjen	-	-	31,60	0,86	31,60	0,86
170 Sumberpucung	-	-	99,02	2,69	99,02	2,69
180 Kromengan	-	-	52,67	1,43	52,67	1,43
190 Ngajum	-	-	-	-	-	-
200 Wonosari	-	-	-	-	-	-
210 Wagir	-	-	-	-	-	-
220 Pakisaji	-	-	-	-	-	-
230 Tajinan	-	-	-	-	-	-
240 Tumpang	-	-	-	-	-	-
250 Pakis	-	-	-	-	-	-
260 Jabung	-	-	-	-	-	-
270 Lawang	-	-	-	-	-	-
280 Singosari	-	-	-	-	-	-
290 Karangploso	-	-	-	-	-	-
300 Dau	-	-	-	-	-	-
310 Pujon	-	-	-	-	-	-
320 Ngantang	-	-	103,94	2,83	103,94	2,83
330 Kasembon	-	-	-	-	-	-
<b>Kabupaten Malang</b>	<b>16 010,73</b>	<b>276 310,36</b>	<b>493,00</b>	<b>13,41</b>	<b>16 503,73</b>	<b>276 323,77</b>

Sumber/Source: Dinas Perikanan Kabupaten Malang / Fishery Service Office of Malang Regency

**Tabel 5.5.4** Jumlah Rumah Tangga Perikanan Budidaya Menurut Kecamatan dan Jenis Budidaya di Kabupaten Malang, 2021  
*Number of Aquaculture Households by Sub District and Type of Aquaculture in Malang Regency, 2021*

Kecamatan Subdistrict	Budidaya Laut Marine Culture	Tambak Brackish Water Pond	Kolam Fresh Water Pond	Keramba Cage	Jaring Apung Floating Cage Net	Sawah Paddy Field	Jumlah Total
(1)	(2)	(3)	(4)	(5)	(6)	(7)	(8)
010 Donomulyo	-	-	20	-	-	-	20
020 Kalipare	-	-	36	-	216	-	252
030 Pagak	-	-	42	-	45	-	87
040 Bantur	-	-	30	-	-	-	30
050 Gedangan	-	3	13	-	-	-	16
060 Sumbermanjing Wetan	-	3	31	-	-	-	34
070 Dampit	-	-	102	-	-	-	102
080 Tirtoyudo	-	5	14	-	-	-	19
090 Ampelgading	-	-	28	-	-	-	28
100 Poncokusumo	-	-	95	-	-	-	95
110 Wajak	-	-	280	-	-	4	284
120 Turen	-	-	227	-	-	15	242
130 Bululawang	-	-	100	-	-	-	100
140 Gondanglegi	-	-	80	-	-	16	96
150 Pagelaran	-	-	220	-	-	-	220
160 Kepanjen	-	-	74	-	-	-	74
170 Sumberpucung	-	-	34	-	314	6	354
180 Kromengan	-	-	47	-	107	56	210
190 Ngajum	-	-	152	-	-	2	154
200 Wonosari	-	-	253	-	-	24	277
210 Wagir	-	-	29	-	-	-	29
220 Pakisaji	-	-	83	-	-	-	83
230 Tajinan	-	-	82	-	-	-	82
240 Tumpang	-	-	40	-	-	13	53
250 Pakis	-	-	60	-	-	-	60
260 Jabung	-	-	20	-	-	-	20
270 Lawang	-	-	108	-	-	10	118
280 Singosari	-	-	104	-	-	-	104
290 Karangploso	-	-	63	-	-	-	63
300 Dau	-	-	110	-	-	-	110
310 Pujon	-	-	30	-	-	-	30
320 Ngantang	-	-	26	-	-	-	26
330 Kasembon	-	-	87	-	-	4	91
<b>Kabupaten Malang</b>	<b>-</b>	<b>11</b>	<b>2 720</b>	<b>-</b>	<b>682</b>	<b>150</b>	<b>3 563</b>

Sumber/Source: Dinas Perikanan Kabupaten Malang / Fishery Service Office of Malang Regency

**Tabel 5.5.5** **Produksi Perikanan Budidaya Menurut Kecamatan dan Jenis Budidaya di Kabupaten Malang (ton), 2021**  
**Production of Fish Capture by Sub District and Type of Aquaculture in Malang Regency (ton), 2021**

Kecamatan Subdistrict	Budidaya Laut Marine Culture	Tambak Brackish Water Pond	Kolam Fresh Water Pond	Keramba Cage	Jaring Apung Floating Cage Net	Sawah Paddy Field	Jumlah Total
(1)	(2)	(3)	(4)	(5)	(6)	(7)	(8)
010 Donomulyo	-	-	16,041	-	-	-	16,04
020 Kalipare	-	-	19,743	-	562,450	-	582,19
030 Pagak	-	-	25,913	-	240,200	--	266,11
040 Bantur	-	-	43,189	-	-	-	43,19
050 Gedangan	-	705,400	6,638	-	-	-	712,04
060 Sumbermanjing Wetan	-	285,000	25,622	-	-	-	310,62
070 Dampit	-	-	41,282	-	-	-	41,28
080 Tirtoyudo	-	537,200	6,169	-	-	-	543,37
090 Ampelgading	-	-	23,322	-	-	-	23,32
100 Poncokusumo	-	-	114,649	-	-	-	114,65
110 Wajak	-	-	1 144,433	-	-	1,102	1 145,54
120 Turen	-	-	1 016,962	-	-	3,095	1 020,06
130 Bululawang	-	-	136,912	-	-	-	136,91
140 Gondanglegi	-	-	209,779	-	-	5,571	215,35
150 Pagelaran	-	-	148,079	-	-	-	148,08
160 Kepanjen	-	-	159,185	-	-	-	159,19
170 Sumberpucung	-	-	49,359	-	2 992,305	2,203	3 043,87
180 Kromengan	-	-	42,079	-	561,840	16,667	620,59
190 Ngajum	-	-	905,082	-	-	0,550	905,63
200 Wonosari	-	-	217,467	-	-	1,101	218,57
210 Wagir	-	-	159,185	-	-	-	159,19
220 Pakisaji	-	-	105,877	-	-	-	105,88
230 Tajinan	-	-	60,465	-	-	-	60,47
240 Tumpang	-	-	98,719	-	-	1,125	99,84
250 Pakis	-	-	53,061	-	-	-	53,06
260 Jabung	-	-	28,381	-	-	-	28,38
270 Lawang	-	-	53,308	-	-	0,220	53,53
280 Singosari	-	-	63,180	-	-	-	63,18
290 Karangploso	-	-	26,086	-	-	-	26,09
300 Dau	-	-	480,025	-	-	-	480,03
310 Pujon	-	-	18,509	-	-	-	18,51
320 Ngantang	-	-	64,167	-	-	-	64,17
330 Kasembon	-	-	114,425	-	-	0,826	115,25
<b>Kabupaten Malang</b>	<b>-</b>	<b>1 527,600</b>	<b>5 677,293</b>	<b>-</b>	<b>4 356,795</b>	<b>32,460</b>	<b>11 594,15</b>

Sumber/Source: Dinas Perikanan Kabupaten Malang / Fishery Service Office of Malang Regency

**Tabel**  
**Table 5.5.6**

**Luas Lahan Budidaya Perikanan Darat Menurut Kecamatan dan Jenis Budidaya di Kabupaten Malang (ha), 2021**  
**Number of Aquaculture Households by Sub District and Type of Aquaculture in Malang Regency (ha), 2021**

Kecamatan Subdistrict	Tambak Brackish Water Pond	Kolam Fresh Water Pond	Keramba Cage	Jaring Apung Floating Cage Net	Sawah Paddy Field	Jumlah Total
(1)	(2)	(3)	(4)	(5)	(6)	(7)
010 Donomulyo	-	0,13	-	-	-	0,13
020 Kalipare	-	0,17	-	10,87	-	11,04
030 Pagak	-	0,22	-	4,64	-	4,86
040 Bantur	-	0,36	-	-	-	0,36
050 Gedangan	21,00	0,06	-	-	-	21,06
060 Sumbermanjing Wetan	8,50	2,37	-	-	-	10,87
070 Dampit	-	0,31	-	-	-	0,31
080 Tirtoyudo	16,00	0,05	-	-	-	16,05
090 Ampelgading	-	0,20	-	-	-	0,20
100 Poncokusumo	-	1,06	-	-	-	1,06
110 Wajak	-	13,23	-	-	0,40	13,63
120 Turen	-	6,61	-	-	1,10	7,71
130 Bululawang	-	1,15	-	-	-	1,15
140 Gondanglegi	-	1,76	-	-	2,00	3,76
150 Pagelaran	-	1,24	-	-	-	1,24
160 Kepanjen	-	1,34	-	-	-	1,34
170 Sumberpucung	-	0,24	-	57,85	1,00	59,09
180 Kromengan	-	0,32	-	10,86	5,00	16,18
190 Ngajum	-	10,46	-	-	0,20	10,66
200 Wonosari	-	1,83	-	-	0,40	2,23
210 Wagir	-	1,34	-	-	-	1,34
220 Pakisaji	-	0,89	-	-	-	0,89
230 Tajinan	-	0,51	-	-	-	0,51
240 Tumpang	-	0,83	-	-	0,40	1,23
250 Pakis	-	0,45	-	-	-	0,45
260 Jabung	-	0,24	-	-	-	0,24
270 Lawang	-	0,31	-	-	1,00	1,31
280 Singosari	-	0,27	-	-	-	0,27
290 Karangploso	-	0,22	-	-	-	0,22
300 Dau	-	4,04	-	-	-	4,04
310 Pujon	-	0,16	-	-	-	0,16
320 Ngantang	-	0,54	-	-	-	0,54
330 Kasembon	-	1,06	-	-	0,30	1,36
<b>Kabupaten Malang</b>	<b>45,50</b>	<b>53,9527</b>	<b>-</b>	<b>84,23</b>	<b>11,80</b>	<b>195,48</b>

Sumber/Source: Dinas Perikanan Kabupaten Malang / Fishery Service Office of Malang Regency

**Tabel 5.5.7** **Produksi Penangkapan Ikan di Perairan Umum Menurut Kecamatan di Kabupaten Malang (ton), 2021**  
**Production of Fish Catching in Open Waters Fishery by Sub District in Malang Regency (ton), 2021**

Kecamatan Subdistrict	Sungai River	Waduk Dam	Rawa Swamp	Jumlah Total
(1)	(2)	(3)	(4)	(5)
010 Donomulyo	0,24	9,84	3,96	14,05
020 Kalipare	1,00	40,84	16,44	58,29
030 Pagak	1,39	56,59	22,78	80,76
040 Bantur	-	-	-	-
050 Gedangan	0,06	2,46	0,99	3,51
060 Sumbermanjing Wetan	-	-	-	-
070 Dampit	0,22	8,86	3,57	12,64
080 Tirtoyudo	-	-	-	-
090 Ampelgading	-	-	-	-
100 Poncokusumo	-	-	-	-
110 Wajak	-	-	-	-
120 Turen	-	-	-	-
130 Bululawang	-	-	-	-
140 Gondanglegi	0,30	12,30	4,95	17,56
150 Pagelaran	0,33	13,29	5,35	18,96
160 Kepanjen	0,54	22,14	8,91	31,60
170 Sumberpucung	1,70	69,38	27,93	99,02
180 Kromengan	0,91	36,91	14,86	52,67
190 Ngajum	-	-	-	-
200 Wonosari	-	-	-	-
210 Wagir	-	-	-	-
220 Pakisaji	-	-	-	-
230 Tajinan	-	-	-	-
240 Tumpang	-	-	-	-
250 Pakis	-	-	-	-
260 Jabung	-	-	-	-
270 Lawang	-	-	-	-
280 Singosari	-	-	-	-
290 Karangploso	-	-	-	-
300 Dau	-	-	-	-
310 Pujon	-	-	-	-
320 Ngantang	1,79	72,83	29,32	103,94
330 Kasembon	-	-	-	-
<b>Kabupaten Malang</b>	<b>8,48</b>	<b>345,45</b>	<b>139,07</b>	<b>493,00</b>

Sumber/Source: Dinas Perikanan Kabupaten Malang / Fishery Service Office of Malang Regency

**Tabel 5.5.8**  
**Table**

**Nilai Produksi Penangkapan Ikan di Perairan Umum Menurut Kecamatan di Kabupaten Malang (000), 2021**

*Value of Fish Catching in Open Waters Fishery by Sub District in Malang Regency (thousand), 2021*

Kecamatan Subdistrict	Sungai River	Waduk Dam	Rawa Swamp	Jumlah Total
(1)	(2)	(3)	(4)	(5)
010 Donomulyo	6 575	267 794	107 809	382 178
020 Kalipare	27 288	1 111 344	447 407	1 586 039
030 Pagak	37 808	1 539 814	619 902	2 197 524
040 Bantur	-	-	-	-
050 Gedangan	1 644	66 948	26 952	95 545
060 Sumbermanjing Wetan	-	-	-	-
070 Dampit	5 918	241 014	97 028	343 960
080 Tirtoyudo	-	-	-	-
090 Ampelgading	-	-	-	-
100 Poncokusumo	-	-	-	-
110 Wajak	-	-	-	-
120 Turen	-	-	-	-
130 Bululawang	-	-	-	-
140 Gondanglegi	8 219	334 742	134 761	477 723
150 Pagelaran	8 877	361 521	145 542	515 940
160 Kepanjen	14 795	602 536	242 570	859 901
170 Sumberpucung	46 356	1 887 946	760 053	2 694 355
180 Kromengan	24 658	1 004 226	404 284	1 433 168
190 Ngajum	-	-	-	-
200 Wonosari	-	-	-	-
210 Wagir	-	-	-	-
220 Pakisaji	-	-	-	-
230 Tajinan	-	-	-	-
240 Tumpang	-	-	-	-
250 Pakis	-	-	-	-
260 Jabung	-	-	-	-
270 Lawang	-	-	-	-
280 Singosari	-	-	-	-
290 Karangploso	-	-	-	-
300 Dau	-	-	-	-
310 Pujon	-	-	-	-
320 Ngantang	48 658	1 981 673	797 786	2 828 117
330 Kasembon	-	-	-	-
<b>Kabupaten Malang</b>	<b>230 795</b>	<b>9 399 558</b>	<b>3 784 095</b>	<b>13 414 448</b>

Sumber/Source: Dinas Perikanan Kabupaten Malang / Fishery Service Office of Malang Regency



**Tabel 5.5.9** Jumlah Perahu/Kapal Menurut Kecamatan dan Jenis Kapal Menurut Kecamatan di Kabupaten Malang, 2021  
**Number of Fishing Boats by Sub District and Type of Boat in Malang Regency, 2021**

Kecamatan Subdistrict	Tanpa perahu Without Boat	Perahu Tanpa Motor Nonpowered Boat		Motor Tempel Outboard Motorboat	Kapal Motor Inboard Motor boat	Jumlah Total
		Jukung Dugout Boat	Perahu Papan Board Boat			
(1)	(2)	(3)	(4)	(5)	(6)	(7)
010 Donomulyo	131	-	-	21	-	152
020 Kalipare	39	39	-	-	-	78
030 Pagak	39	76	-	-	-	115
040 Bantur	43	-	-	24	-	67
050 Gedangan	40	9	-	13	-	62
060 Sumbermanjing Wetan	235	152	-	420	686	1 493
070 Dampit	18	-	-	-	-	18
080 Tirtoyudo	71	33	-	175	-	279
090 Ampelgading	67	-	-	66	-	133
100 Poncokusumo	-	-	-	-	-	-
110 Wajak	-	-	-	-	-	-
120 Turen	-	-	-	-	-	-
130 Bululawang	-	-	-	-	-	-
140 Gondanglegi	20	5	-	-	-	25
150 Pagelaran	18	9	-	-	-	27
160 Kepanjen	30	15	-	-	-	45
170 Sumberpucung	55	71	-	-	-	126
180 Kromengan	21	54	-	-	-	75
190 Ngajum	-	-	-	-	-	-
200 Wonosari	-	-	-	-	-	-
210 Wagir	-	-	-	-	-	-
220 Pakisaji	-	-	-	-	-	-
230 Tajinan	-	-	-	-	-	-
240 Tumpang	-	-	-	-	-	-
250 Pakis	-	-	-	-	-	-
260 Jabung	-	-	-	-	-	-
270 Lawang	-	-	-	-	-	-
280 Singosari	-	-	-	-	-	-
290 Karangploso	-	-	-	-	-	-
300 Dau	-	-	-	-	-	-
310 Pujon	-	-	-	-	-	-
320 Ngantang	54	74	-	-	-	128
330 Kasembon	-	-	-	-	-	-
<b>Kabupaten Malang</b>	<b>881</b>	<b>537</b>	<b>-</b>	<b>719</b>	<b>686</b>	<b>2 823</b>

Sumber/Source: Dinas Perikanan Kabupaten Malang / Fishery Service Office of Malang Regency

Tabel  
Table 5.5.10

**Jumlah Alat Penangkap Ikan Laut Menurut Jenis Alat dan Kecamatan di Kabupaten Malang, 2021**  
**Number of Marine Fishing Gears by Type of Gear and Sub District in Malang Regency, 2021**

Kecamatan Subdistrict	Bagan Lift Net	Pukat Cincin Purse Seine	Jaring Insang Gill Net	Jala Buang/ Lempar Casting Net
(1)	(2)	(3)	(4)	(5)
010 Donomulyo	-	-	21	-
020 Kalipare	5	-	-	-
030 Pagak	-	-	76	76
040 Bantur	-	-	59	-
050 Gedangan	-	-	13	-
060 Sumbermanjing Wetan	-	56	422	-
070 Dampit	-	-	-	-
080 Tirtoyudo	-	-	175	-
090 Ampelgading	-	-	66	-
100 Poncokusumo	-	-	-	-
110 Wajak	-	-	-	-
120 Turen	-	-	-	-
130 Bululawang	-	-	-	-
140 Gondanglegi	-	-	5	5
150 Pagelaran	-	-	9	9
160 Kepanjen	-	-	15	15
170 Sumberpucung	15	-	86	71
180 Kromengan	-	-	54	54
190 Ngajum	-	-	-	-
200 Wonosari	-	-	-	-
210 Wagir	-	-	-	-
220 Pakisaji	-	-	-	-
230 Tajinan	-	-	-	-
240 Tumpang	-	-	-	-
250 Pakis	-	-	-	-
260 Jabung	-	-	-	-
270 Lawang	-	-	-	-
280 Singosari	-	-	-	-
290 Karangploso	-	-	-	-
300 Dau	-	-	-	-
310 Pujon	-	-	-	-
320 Ngantang	20	-	74	94
330 Kasembon	-	-	-	-
<b>Kabupaten Malang</b>	<b>40</b>	<b>56</b>	<b>1 075</b>	<b>324</b>

Sumber/Source: Dinas Perikanan Kabupaten Malang / Fishery Service Office of Malang Regency

Lanjutan Tabel/*Continued Table* 5.5.10

Kecamatan <i>Subdistrict</i>	Sero Sapu Lidi Guiding Barriers	Pancing Tonda Troll Lines	Rawai Long Line	Pancing Lainnya Other Hook and Line
(1)	(6)	(7)	(8)	(9)
010 Donomulyo	-	-	21	42
020 Kalipare	-	-	-	18
030 Pagak	-	-	-	115
040 Bantur	-	-	24	83
050 Gedangan	-	-	13	29
060 Sumbermanjing Wetan	-	630	422	963
070 Dampit	-	-	-	18
080 Tirtoyudo	-	-	161	304
090 Ampelgading	-	-	73	112
100 Poncokusumo	-	-	-	-
110 Wajak	-	-	-	-
120 Turen	-	-	-	-
130 Bululawang	-	-	-	-
140 Gondanglegi	-	-	-	23
150 Pagelaran	-	-	-	26
160 Kepanjen	-	-	-	45
170 Sumberpucung	-	-	-	135
180 Kromengan	-	-	-	75
190 Ngajum	-	-	-	-
200 Wonosari	-	-	-	-
210 Wagir	-	-	-	-
220 Pakisaji	-	-	-	-
230 Tajinan	-	-	-	-
240 Tumpang	-	-	-	-
250 Pakis	-	-	-	-
260 Jabung	-	-	-	-
270 Lawang	-	-	-	-
280 Singosari	-	-	-	-
290 Karangploso	-	-	-	-
300 Dau	-	-	-	-
310 Pujon	-	-	-	-
320 Ngantang	-	-	-	148
330 Kasembon	-	-	-	-
<b>Kabupaten Malang</b>	<b>-</b>	<b>630</b>	<b>714</b>	<b>2 136</b>

Sumber/*Source*: Dinas Perikanan Kabupaten Malang / *Fishery Service Office of Malang Regency*

**Tabel 5.5.11** Banyaknya Produksi Perikanan Menurut Jenis Ikan di Kabupaten Malang (ton), 2021  
**Production of Fisheries by Kind of Fish in Malang Regency (ton), 2021**

Jenis Ikan / Kind of Fish	Produksi / Production
(1)	(2)
<b>IKAN PELAGIS KECIL/Small Pelagic Fish</b>	<b>3 796,85</b>
1. Layang/ Indian Scad	1 571,12
2. Teri/Anchovy	-
3. Salem/Salmon	46,71
4. Layang Kecil	-
5. Layur/ Largehead hairtail	180,30
6. Kembung/Long Jawed Mackerel	314,5
7. Lemuru	1 630,92
8. Ekor Kuning	2,03
9. Banyar	15,00
10. Lain-lain/Other	36,63
<b>IKAN PELAGIS BESAR/Big Pelagic Fish</b>	<b>11 339,29</b>
1. Cakalang/Skipjack Tuna	2 976,00
2. Tongkol/Frigate Tuna	2 085,45
3. Albakor/Albacore Fish	1 865,34
4. Tuna/Tuna	1 740,98
5. BKK/Tuna Kecil	1 563,44
6. Marlin/ Marlin	577,35
7. Lemadang/Tompek/ Common dolphinfish	510,84
8. Tenggiri/Barred	7,81
9. Pari/Stingray	12,10
10. Lauro	-
11. Baracuda	-
<b>IKAN DEMERSAL</b>	<b>532,23</b>
1. Ekor Merah/Red Tail Fish	243,85
2. Kuwe/Trevally	35,44
3. Kakap Merah/Red Snapper Fish	89,79
4. Kerapu/Grouper Fish	82,39
5. Bawal/Pomfret Fish	12,24
6. Kurisi/Curry Fish	8,33
7. Peperek	55,89
8. Lain-lain	4,30
<b>MOLUSCA</b>	<b>329,18</b>
1. Gurita/Octopus	217,12
2. Cumi-cumi	112,06
<b>CRUSTACEA</b>	<b>13,19</b>
1. Lobster	10,94
2. Kerang	2,25
<b>Jumlah/Total</b>	<b>16 010,74</b>

Sumber/Source: Dinas Perikanan Kabupaten Malang / Fishery Service Office of Malang Regency

**5.6 KEHUTANAN  
FORESTRY**

**Tabel 5.6.1** **Produksi Kayu Bulat Menurut Jenis Kayu per Bulan (m<sup>3</sup>), 2021**  
**Table 5.6.1** **Production Round Wood According to Type of Wood per Month (m<sup>3</sup>), 2021**

<b>Jenis Kayu Bulat</b> <i>Types of Round Wood</i>	<b>Januari</b> <i>January</i>	<b>Pebruari</b> <i>February</i>	<b>Maret</b> <i>March</i>	<b>April</b> <i>April</i>
(1)	(2)	(3)	(4)	(5)
Sengon	28 447,84	28 806,70	26 207,45	32 204,95
Mahoni	610,05	259,53	295,11	396,75
Kembang Rekisi	38,42	26,61	58,78	512,96
Waru	13,10	32,73	30,20	548,61
Jabon	14,05	24,43	28,40	691,12
Nyampo	10,69			31,43
Mindi	130,36	38,44	118,90	250,54
Rimba Campuran	-	337,07	-	4,75
Johar	-	-	14,75	-
Jati	-	-	-	-
Saman	-	-	-	13,94
Alpukat	-	-	-	5,57
Durian	-	-	-	85,03
Bendo	-	-	-	6,95
Gmelina	-	-	-	19,00
Gempol	-	-	-	2,07
Jolali	-	-	-	2,97
Akasia	-	-	-	-
Wadang	-	-	-	-
Sonokeling	-	-	-	-
<b>Jumlah/ Total</b>	<b>29 264,51</b>	<b>29 525,51</b>	<b>26 753,59</b>	<b>34 776,64</b>

Lanjutan Tabel/*Continued Table 5.6.1*

<b>Jenis Kayu Bulat</b> <i>Types of Round Wood</i>	<b>Mei</b> <i>May</i>	<b>Juni</b> <i>June</i>	<b>Juli</b> <i>July</i>	<b>Agustus</b> <i>August</i>
(1)	(6)	(7)	(8)	(9)
Sengon	28 982,99	30 970,92	80 594,74	83 586,38
Mahoni	366,96	199,07	716,17	1 227,38
Kembang Rekisi	48,03	8,56	741,77	638,57
Waru	30,27	31,56	1 112,07	875,57
Jabon	64,10	69,49	1 062,40	228,28
Nyampo			198,68	52,87
Mindi	101,78	100,62	378,20	1 053,37
Rimba Campuran	10,83		2 649,99	2 919,86
Johar	-	-	-	-
Jati	3,15	3,16	-	-
Saman	-	-	-	-
Alpukat	-	-	-	-
Durian	-	-	-	-
Bendo	-	-	-	-
Gmelina	-	-	183,13	61,00
Gempol	-	-	-	-
Jolali	-	-	-	-
Akasia	-	-	894,43	292,55
Wadang	-	-	160,71	9,22
Sonokeling	-	-	-	-
<b>Jumlah/ Total</b>	<b>29 608,11</b>	<b>31 383,38</b>	<b>88 692,29</b>	<b>90 945,05</b>

Lanjutan Tabel/Continued Table 5.6.1

Jenis Kayu Bulat <i>Types of Round Wood</i>	September <i>September</i>	Oktober <i>October</i>	November <i>November</i>	Desember <i>December</i>	Jumlah <i>Total</i>
(1)	(10)	(11)	(12)	(13)	(14)
Sengon	92 904,18	90 432,09	84 032,08	77 475,75	684 646,07
Mahoni	1 457,12	1 242,41	888,97	773,17	8 432,69
Kembang Rekisi	616,97	367,05	167,41	137,53	3 362,66
Waru	846,70	470,53	470,53	430,47	4 892,34
Jabon	635,53	738,91	738,91	642,28	4 937,90
Nyampo	31,75	12,68	34,04	30,64	402,78
Mindi	1 243,33	1 241,42	821,22	678,86	6 157,04
Rimba Campuran	3 031,64	3 291,84	2 530,90	2 921,18	17 698,06
Johar	-	-	-	-	14,75
Jati	-	-	-	-	6,31
Saman	-	-	-	-	13,94
Alpukat	-	-	-	-	5,57
Durian	-	-	-	-	85,03
Bendo	-	-	-	-	6,95
Gmelina	11,66	157,40	74,00	65,95	572,14
Gempol	-	-	-	-	2,07
Jolali	-	-	-	-	2,97
Akasia	319,09	571,85	356,91	301,07	2 735,90
Wadang	79,65	-	-	-	249,58
Sonokeling	-	31,54	22,36	32,55	86,45
<b>Jumlah/ Total</b>	<b>101 177,62</b>	<b>98 557,72</b>	<b>90 137,33</b>	<b>83 489,45</b>	<b>734 311,20</b>

Catatan/Note : Sumber Produksi Hutan Rakyat (Hutan Hak) / *Source of People's Forest Production (Forest Rights)*

Sumber/Source: Dinas Kehutanan Provinsi Jawa Timur Cabang Dinas Kehutanan Wilayah Malang/East Java Provincial Forestry Service Branch of Malang Regional Forestry Service

**Tabel**  
**Table** 5.6.2**Produksi Hasil Hutan Non Kayu per Bulan (kg), 2021**  
**Production of Non-Timber Forest Products per Month (kg), 2021**

<b>Jenis Hasil Hutan Non Kayu</b> <i>Types of Non-Timber Forest Products</i>	<b>Januari</b> <i>January</i>	<b>Pebruari</b> <i>February</i>	<b>Maret</b> <i>March</i>	<b>April</b> <i>April</i>
(1)	(2)	(3)	(4)	(5)
Olahan Bambu	688.00	411.43	552.23	939.00
Minyak Atsiri (Nilam dan Cengkeh)	302.00	366.00	380.00	649.00
Sarang Burung Walet	325.00	424.00	411.00	-
Kopi	-	-	-	-
<b>Jumlah/ Total</b>	<b>1 315.00</b>	<b>1 201.43</b>	<b>1 343.23</b>	<b>1 588.00</b>



Lanjutan Tabel/*Continued Table 5.6.2*

Jenis Hasil Hutan Non Kayu <i>Types of Non-Timber Forest Products</i>	Mei <i>May</i>	Juni <i>June</i>	Juli <i>July</i>	Agustus <i>August</i>
(1)	(6)	(7)	(8)	(9)
Olahan Bambu	1 919,00	1 082,00	1 085,00	1 524,00
Minyak Atsiri (Nilam dan Cengkeh)	628,14	629,00	604,00	570,00
Sarang Burung Walet	-	-	-	-
Kopi	-	-	-	-
<b>Jumlah/ Total</b>	<b>2 547,14</b>	<b>1 711,00</b>	<b>1 689,00</b>	<b>2 094,00</b>

Lanjutan Tabel/*Continued Table 5.6.2*

<b>Jenis Hasil Hutan Non Kayu</b> <i>Types of Non-Timber Forest Products</i>	<b>September</b> <i>September</i>	<b>Oktober</b> <i>October</i>	<b>November</b> <i>November</i>	<b>Desember</b> <i>December</i>	<b>Jumlah</b> <i>Total</i>
(1)	(10)	(11)	(12)	(13)	(14)
Olahan Bambu	1 428,00	4 562,00	9 440,00	10 119,00	33 749,66
Minyak Atsiri (Nilam dan Cengkeh)	565,00	1 300,00	1 559,00	1 820,00	9 372,14
Sarang Burung Walet	-	-	-	-	1 160,00
Kopi	-	18 441,80	18 200,00	22 400,00	59 041,80
<b>Jumlah/ Total</b>	<b>1 993,00</b>	<b>24 303,80</b>	<b>29 199,00</b>	<b>34 339,00</b>	<b>103 323,60</b>

Catatan/*Note* : Sumber Produksi Hutan Rakyat (Hutan Hak) / *Source of People's Forest Production (Forest Rights)*

Sumber/*Source*: Dinas Kehutanan Provinsi Jawa Timur Cabang Dinas Kehutanan Wilayah Malang/*East Java Provincial Forestry Service Branch of Malang Regional Forestry Service*

**5.7 IRIGASI  
IRRIGATION**

**Tabel 5.7.1 Luas Baku Sawah Menurut Jenis Irigasi per UPTD di Kabupaten Malang (hektar), 2021**  
*Wetland Basic Area by Irrigation per Local Technical Organizer in Malang Regency (hectare), 2021*

<b>UPTD Local Technical Organizer</b>	<b>Teknis Technical</b>	<b>Semi Teknis Semi Technical</b>	<b>Sederhana Non Technical</b>	<b>Jumlah Total</b>
(1)	(2)	(3)	(4)	(5)
A NGANTANG	1 421,00	315,00	946,00	2 682,00
B SINGOSARI	2 051,00	1 189,00	435,00	3 675,00
C TUMPANG	5 548,00	322,00	871,00	6 741,00
D TUREN	2 834,00	2 571,00	1 252,00	6 657,00
E GONDANGLEGI	3 106,00	1 205,00	1 365,00	5 676,00
F KEPANJEN	1 247,50	1 247,50	805,00	4 765,00
G NGAJUM	256,00	3 278,00	771,00	4 305,00
<b>Kewenangan Kabupaten Malang Malang Regency Authority</b>	<b>16 463,50</b>	<b>11 593,00</b>	<b>6 445,00</b>	<b>34 501,50</b>
<b>Kewenangan Provinsi Jawa Jawa Timur / Provincial Authority</b>	<b>3 095,00</b>	<b>-</b>	<b>34,00</b>	<b>3 129,00</b>
<b>Kewenangan Pusat Central Authority</b>	<b>8 834,50</b>	<b>-</b>	<b>-</b>	<b>8 834,50</b>
<b>Jumlah / Total</b>	<b>20 393,00</b>	<b>11 593,00</b>	<b>6 479,00</b>	<b>46 465,00</b>

Catatan / Note: Pada Tahun 2019 Upt Sumber Daya Air Dan Irigasi Mengalami Perubahan Dari 9 UPT Menjadi 7 UPT, Dan Data Luas Baku Sawah Di Bagi Per Kewenangan Yaitu Kewenangan Kabupaten, Kewenangan Provinsi Dan Kewenangan Pusat / In The Year 2019 Upt Water Resources And Irrigation Underwent A Change From 9 UPT To 7 UPT, And Extensive Data On The Rice Fields In The Per Authority, Namely District Authority, Provincial Authority And Central Authority

Sumber/Source: Dinas Pekerjaan Umum Sumber Daya Air Kabupaten Malang / Public Works Department of Water Resources of Malang Regency

**Tabel 5.7.2** Luas Mutasi Baku per Unit Pelaksana Teknis Daerah di Kabupaten Malang (hektar), 2021  
**Table 5.7.2** Wetland Mutation Area per Local Technical Organizer in Malang Regency (hectare), 2021

UPTD <i>Local Technical Organizer</i>	Luas <i>Beginning</i>	Perluasan <i>Expansion</i>	Penyusutan <i>Reduction</i>	Luas Akhir <i>End Area</i>
(1)	(2)	(3)	(4)	(5)
A NGANTANG	2 682,00	-	-	2 682,00
B SINGOSARI	3 675,00	-	-	3 675,00
C TUMPANG	6 741,00	-	-	6 741,00
D TUREN	6 657,00	-	-	6 657,00
E GONDANGLEGI	5 676,00	-	-	5 676,00
F KEPANJEN	4 765,50	-	-	4 765,50
G NGAJUM	4 305,00	-	-	4 305,00
<b>Kewenangan Kabupaten Malang <i>Malang Regency Authority</i></b>	<b>34 501,50</b>	-	-	<b>34 501,50</b>
<b>Kewenangan Provinsi Jawa Jawa Timur / <i>Provincial Authority</i></b>	<b>3 129,00</b>	-	-	<b>3 129,00</b>
<b>Kewenangan Pusat <i>Central Authority</i></b>	<b>8 834,50</b>	-	-	<b>8 834,50</b>
<b>Jumlah / Total</b>	<b>46 465,00</b>	-	-	<b>46 465,00</b>

Catatan / Note: Pada Tahun 2019 Upt Sumber Daya Air Dan Irigasi Mengalami Perubahan Dari 9 UPT Menjadi 7 UPT, Dan Data Luas Baku Sawah Di Bagi Per Kewenangan Yaitu Kewenangan Kabupaten, Kewenangan Provinsi Dan Kewenangan Pusat / In The Year 2019 Upt Water Resources And Irrigation Underwent A Change From 9 UPT To 7 UPT, And Extensive Data On The Rice Fields In The Per Authority, Namely District Authority, Provincial Authority And Central Authority

Sumber/Source: Dinas Pekerjaan Umum Sumber Daya Air Kabupaten Malang / Public Works Department of Water Resources of Malang Regency

**Tabel 5.7.3 Luas Baku Sawah Menurut Daerah Irigasi di Kabupaten Malang (hektar), 2021**  
**Table 5.7.3 Wetland Basic Area by Local Irrigation in Malang Regency (hectare), 2021**

Daerah Irigasi/ Jaringan Irigasi <i>Local Irrigation/ Network</i>	Kecamatan <i>Subdistrict</i>	Luas (ha) <i>Area (ha)</i>
(1)	(2)	(3)
<b>A. UPTD Ngantang/ Ngantang Local Technical Organizer</b>		
1. Kali Konto/ Konto River Flow		2 289,00
Teknis / Technical		746,00
Semi Teknis / Semi Technical	Pujon	33,00
Sederhana / Non Technical		217,00
Teknis / Technical		624,00
Semi Teknis / Semi Technical	Ngantang	137,00
Sederhana / Non Technical		447,00
Teknis / Technical		-
Semi Teknis / Semi Technical	Kasembon	59,00
Sederhana / Non Technical		26,00
2. Kali Pait Atas / Pait Atas River Flow		342,00
Teknis / Technical		-
Semi Teknis / Semi Technical	Ngantang	3,00
Sederhana / Non Technical		27,00
Teknis / Technical		51,00
Semi Teknis / Semi Technical	Kasembon	58,00
Sederhana / Non Technical		203,00
3. Kali Lekso/ Lekso River Flow		25,00
Teknis / Technical		-
Semi Teknis / Semi Technical	Ngantang	25,00
Sederhana / Non Technical		-
4. Kali Lemurung/ Lemurung River Flow		321,00
Teknis / Technical		295,00
Semi Teknis / Semi Technical	Kasembon	-
Sederhana / Non Technical		26,00
<b>B. UPTD Singosari / Singosari Local Technical Organizer</b>		
1. Kali Mewek/ Mewek River Flow		212,00
Teknis / Technical		142,00
Semi Teknis / Semi Technical	Karangploso	36,00
Sederhana / Non Technical		-

Lanjutan Tabel/*Continued Table 5.7.3*

<b>Daerah Irigasi/ Jaringan Irigasi</b> <i>Local Irrigation/ Network</i>	<b>Kecamatan</b> <i>Subdistrict</i>	<b>Luas (ha)</b> <i>Area (ha)</i>
(1)	(2)	(3)
2. Kali Sumber Brantas / <i>Sumber Brantas River Flow</i>		34,00
Teknis / <i>Technical</i>		-
Semi Teknis / <i>SemiTechnical</i>	Karangploso	34,00
Sederhana / <i>Non Technical</i>		-
3. Kali Bodo / <i>Bodo River Flow</i>		1 348,00
Teknis / <i>Technical</i>		537,00
Semi Teknis / <i>SemiTechnical</i>	Karangploso	30,00
Sederhana / <i>Non Technical</i>		151,00
Teknis / <i>Technical</i>		514,00
Semi Teknis / <i>SemiTechnical</i>	Singosari	62,00
Sederhana / <i>Non Technical</i>		54,00
4. Kali Klampok / <i>Klampok River Flow</i>		992,00
Teknis / <i>Technical</i>		100
Semi Teknis / <i>SemiTechnical</i>	Pakis	-
Sederhana / <i>Non Technical</i>		-
Teknis / <i>Technical</i>		571,00
Semi Teknis / <i>SemiTechnical</i>	Singosari	340,00
Sederhana / <i>Non Technical</i>		27,00
Teknis / <i>Technical</i>		-
Semi Teknis / <i>SemiTechnical</i>	Lawang	53,00
Sederhana / <i>Non Technical</i>		-
5. Kali Sumber Klampok / <i>Upper Klampok River Flow</i>		99,00
Teknis / <i>Technical</i>		-
Semi Teknis / <i>SemiTechnical</i>	Singosari	69,00
Sederhana / <i>Non Technical</i>		30,00
6. Kali Welang / <i>Welang River Flow</i>		222,00
Teknis / <i>Technical</i>		-
Semi Teknis / <i>SemiTechnical</i>	Lawang	195,00
Sederhana / <i>Non Technical</i>		27,00

Lanjutan Tabel/Continued Table 5.7.3

Daerah Irigasi/ Jaringan Irigasi <i>Local Irrigation/ Network</i>	Kecamatan <i>Subdistrict</i>	Luas (ha) <i>Area (ha)</i>
(1)	(2)	(3)
7. Kali Sumber Welang/ <i>Upper Welang River Flow</i>		287,00
Teknis / <i>Technical</i>		-
Semi Teknis / <i>SemiTechnical</i>	Lawang	148,00
Sederhana / <i>Non Technical</i>		108,00
Teknis / <i>Technical</i>		-
Semi Teknis / <i>SemiTechnical</i>	Singosari	31,00
Sederhana / <i>Non Technical</i>		-
8. Kali Surak/ <i>Surak River Flow</i>		109,00
Teknis / <i>Technical</i>		12,00
Semi Teknis / <i>SemiTechnical</i>	Lawang	82,00
Sederhana / <i>Non Technical</i>		15,00
9. Kali Sumber Surak/ <i>Upper Surak River Flow</i>		105,00
Teknis / <i>Technical</i>		-
Semi Teknis / <i>SemiTechnical</i>	Lawang	105,00
Sederhana / <i>Non Technical</i>		-
10. Kali Sumber Metro / <i>Sumber Metro River Flow</i>		515,00
Teknis / <i>Technical</i>		488,00
Semi Teknis / <i>SemiTechnical</i>	Dau	4,00
Sederhana / <i>Non Technical</i>		23,00
<b>C. UPTD Tumpang / <i>Tumpang Local Technical Organizer</i></b>		
1. Kali Sumber Jilu / <i>Upper Jilu River Flow</i>		1 205,00
Teknis / <i>Technical</i>		49,00
Semi Teknis / <i>SemiTechnical</i>	Jabung	-
Sederhana / <i>Non Technical</i>		34,00
Teknis / <i>Technical</i>		139,00
Semi Teknis / <i>SemiTechnical</i>	Pakis	-
Sederhana / <i>Non Technical</i>		-

Lanjutan Tabel/Continued Table 5.7.3

Daerah Irigasi/ Jaringan Irigasi <i>Local Irrigation/ Network</i>	Kecamatan <i>Subdistrict</i>	Luas (ha) <i>Area (ha)</i>
(1)	(2)	(3)
2. Kali Jilu / <i>Jilu River Flow</i>		983,00
Teknis / <i>Technical</i>		983,00
Semi Teknis / <i>SemiTechnical</i>	Jabung	-
Sederhana / <i>Non Technical</i>		-
3. Kali Cokro / <i>Cokro River Flow</i>		710,00
Teknis / <i>Technical</i>		148,00
Semi Teknis / <i>SemiTechnical</i>	Tumpang	5,00
Sederhana / <i>Non Technical</i>		-
Teknis / <i>Technical</i>		89,00
Semi Teknis / <i>SemiTechnical</i>	Jabung	-
Sederhana / <i>Non Technical</i>		-
Teknis / <i>Technical</i>		420,00
Semi Teknis / <i>SemiTechnical</i>	Pakis	23,00
Sederhana / <i>Non Technical</i>		-
4. Kali Sumber Amprong/ <i>Upper Amprong River Flow</i>		332,00
Teknis / <i>Technical</i>		146,00
Semi Teknis / <i>SemiTechnical</i>	Pakis	23,00
Sederhana / <i>Non Technical</i>		-
Teknis / <i>Technical</i>		66,00
Semi Teknis / <i>SemiTechnical</i>	Tumpang	97,00
Sederhana / <i>Non Technical</i>		-
5. Kali Amprong/ <i>Amprong River Flow</i>		2 488,00
Teknis / <i>Technical</i>		570,00
Semi Teknis / <i>SemiTechnical</i>	Pakis	60,00
Sederhana / <i>Non Technical</i>		-
Teknis / <i>Technical</i>		605,00
Semi Teknis / <i>SemiTechnical</i>	Poncokusumo	77,00
Sederhana / <i>Non Technical</i>		-



Lanjutan Tabel/Continued Table 5.7.3

Daerah Irigasi/ Jaringan Irigasi <i>Local Irrigation/ Network</i>	Kecamatan <i>Subdistrict</i>	Luas (ha) <i>Area (ha)</i>
(1)	(2)	(3)
Teknis / <i>Technical</i>		1 164,00
Semi Teknis / <i>SemiTechnical</i>	Tumpang	12,00
Sederhana / <i>Non Technical</i>		-
6. Kali Sumber Meri / <i>Upper Meri River Flow</i>		670,00
Teknis / <i>Technical</i>		-
Semi Teknis / <i>SemiTechnical</i>	Tajinan	-
Sederhana / <i>Non Technical</i>		174,00
Teknis / <i>Technical</i>		-
Semi Teknis / <i>SemiTechnical</i>	Poncokusumo	-
Sederhana / <i>Non Technical</i>		412,00
Teknis / <i>Technical</i>		-
Semi Teknis / <i>SemiTechnical</i>	Tumpang	-
Sederhana / <i>Non Technical</i>		84,00
7. Kali Meri / <i>Meri River Flow</i>		519,00
Teknis / <i>Technical</i>		518,00
Semi Teknis / <i>SemiTechnical</i>	Tajinan	-
Sederhana / <i>Non Technical</i>		-
Teknis / <i>Technical</i>		1,00
Semi Teknis / <i>SemiTechnical</i>	Bululawang	-
Sederhana / <i>Non Technical</i>		-
8. Kali Kemanten / <i>Kemanten River Flow</i>		1 512,00
Teknis / <i>Technical</i>		607,00
Semi Teknis / <i>SemiTechnical</i>	Tajinan	-
Sederhana / <i>Non Technical</i>		-
Teknis / <i>Technical</i>		196,00
Semi Teknis / <i>SemiTechnical</i>	Poncokusumo	-
Sederhana / <i>Non Technical</i>		142,00

Lanjutan Tabel/Continued Table 5.7.3

Daerah Irigasi/ Jaringan Irigasi <i>Local Irrigation/ Network</i>	Kecamatan <i>Subdistrict</i>	Luas (ha) <i>Area (ha)</i>
(1)	(2)	(3)
Teknis / <i>Technical</i>	Bululawang	410,00
Semi Teknis / <i>SemiTechnical</i>		
Sederhana / <i>Non Technical</i>		-
Teknis / <i>Technical</i>	Wajak	147,00
Semi Teknis / <i>SemiTechnical</i>		-
Sederhana / <i>Non Technical</i>		10,00
9. Kali Sumber Kemantren / <i>Upper Kemantren River Flow</i>		15,00
Teknis / <i>Technical</i>	Poncokusumo	-
Semi Teknis / <i>SemiTechnical</i>		-
Sederhana / <i>Non Technical</i>		15,00
D. UPTD Gondanglegi / <i>Gondanglegi Local Technical Organizer</i>		
1. Kali Sumber Kedungkandang / <i>Sumber Kedungkandang River Flow</i>		143,00
Teknis / <i>Technical</i>	Pagelaran	143,00
Semi Teknis / <i>SemiTechnical</i>		-
Sederhana / <i>Non Technical</i>		-
2. Kali Lumbangsari / <i>Lumbangsari River Flow</i>		252,00
Teknis / <i>Technical</i>	Tajinan	1,00
Semi Teknis / <i>SemiTechnical</i>		-
Sederhana / <i>Non Technical</i>		-
Teknis / <i>Technical</i>	Bululawang	251,00
Semi Teknis / <i>SemiTechnical</i>		-
Sederhana / <i>Non Technical</i>		-
3. Kali Sumber Bureng / <i>Sumber Bureng River Flow</i>		894,00
Teknis / <i>Technical</i>	Gondanglegi	248,00
Semi Teknis / <i>SemiTechnical</i>		-
Sederhana / <i>Non Technical</i>		-

Lanjutan Tabel/Continued Table 5.7.3

Daerah Irigasi/ Jaringan Irigasi <i>Local Irrigation/ Network</i>	Kecamatan <i>Subdistrict</i>	Luas (ha) <i>Area (ha)</i>
(1)	(2)	(3)
Teknis / <i>Technical</i>		646,00
Semi Teknis / <i>SemiTechnical</i>	Pagelaran	-
Sederhana / <i>Non Technical</i>		-
4. Kali Pegunungan Selatan / <i>Pegunungan Selatan River Flow</i>		904,00
Teknis / <i>Technical</i>		240,00
Semi Teknis / <i>SemiTechnical</i>	Bantur	393,00
Sederhana / <i>Non Technical</i>		108,00
Teknis / <i>Technical</i>		77,00
Semi Teknis / <i>SemiTechnical</i>	Gedangan	-
Sederhana / <i>Non Technical</i>		-
Teknis / <i>Technical</i>		-
Semi Teknis / <i>SemiTechnical</i>	Pagelaran	86,00
Sederhana / <i>Non Technical</i>		-
5. Kali Meri / <i>Meri River Flow</i>		519,00
Teknis / <i>Technical</i>		518,00
Semi Teknis / <i>SemiTechnical</i>	Tajinan	-
Sederhana / <i>Non Technical</i>		-
Teknis / <i>Technical</i>		1,00
Semi Teknis / <i>SemiTechnical</i>	Bululawang	-
Sederhana / <i>Non Technical</i>		-
6. Kali Kemanten / <i>Kemanten River Flow</i>		1 017,00
Teknis / <i>Technical</i>		607,00
Semi Teknis / <i>SemiTechnical</i>	Tajinan	-
Sederhana / <i>Non Technical</i>		-
Teknis / <i>Technical</i>		410,00
Semi Teknis / <i>SemiTechnical</i>	Bululawang	-
Sederhana / <i>Non Technical</i>		-

Lanjutan Tabel/Continued Table 5.7.3

Daerah Irigasi/ Jaringan Irigasi <i>Local Irrigation/ Network</i>	Kecamatan <i>Subdistrict</i>	Luas (ha) <i>Area (ha)</i>
(1)	(2)	(3)
7. Kali Sumber Kemantren / <i>Upper Kemantren River Flow</i>		736,00
Teknis / <i>Technical</i>		-
Semi Teknis / <i>SemiTechnical</i>	Wajak	-
Sederhana / <i>Non Technical</i>		300,00
Teknis / <i>Technical</i>		-
Semi Teknis / <i>SemiTechnical</i>	Bululawang	-
Sederhana / <i>Non Technical</i>		436
<b>E. UPTD Kepanjen / <i>Kepanjen Local Technical Organizer</i></b>		
1. Kali Lemon / <i>Lemon River Flow</i>		22,00
Teknis / <i>Technical</i>		-
Semi Teknis / <i>SemiTechnical</i>	Donomulyo	22,00
Sederhana / <i>Non Technical</i>		-
2. Kali Rowoklampok / <i>Rowoklampok River Flow</i>		52,00
Teknis / <i>Technical</i>		52,00
Semi Teknis / <i>SemiTechnical</i>	Sumberpucung	-
Sederhana / <i>Non Technical</i>		-
3. Kali Metro Hilir / <i>Metro Hilir River Flow</i>		800,00
Teknis / <i>Technical</i>		193,00
Semi Teknis / <i>SemiTechnical</i>	Pakisaji	-
Sederhana / <i>Non Technical</i>		-
Teknis / <i>Technical</i>		607,00
Semi Teknis / <i>SemiTechnical</i>	Kepanjen	-
Sederhana / <i>Non Technical</i>		-
4. Kali Sumber Metro Hilir / <i>Upper Metro Hilir River Flow</i>		392,00
Teknis / <i>Technical</i>		-
Semi Teknis / <i>SemiTechnical</i>	Pakisaji	253,00
Sederhana / <i>Non Technical</i>		-

Lanjutan Tabel/Continued Table 5.7.3

Daerah Irigasi/ Jaringan Irigasi <i>Local Irrigation/ Network</i>	Kecamatan <i>Subdistrict</i>	Luas (ha) <i>Area (ha)</i>
(1)	(2)	(3)
Teknis / <i>Technical</i>		-
Semi Teknis / <i>SemiTechnical</i>	Kepanjen	22,00
Sederhana / <i>Non Technical</i>		-
Teknis / <i>Technical</i>		-
Semi Teknis / <i>SemiTechnical</i>	Wagir	117,00
Sederhana / <i>Non Technical</i>		-
5. Kali Pegunungan Selatan / <i>Pegunungan Selatan River Flow</i>		2 860,00
Teknis / <i>Technical</i>		-
Semi Teknis / <i>SemiTechnical</i>	Donomulyo	1 786,00
Sederhana / <i>Non Technical</i>		65,00
Teknis / <i>Technical</i>		-
Semi Teknis / <i>SemiTechnical</i>	Kalipare	384,00
Sederhana / <i>Non Technical</i>		-
Teknis / <i>Technical</i>		-
Semi Teknis / <i>SemiTechnical</i>	Pagak	-
Sederhana / <i>Non Technical</i>		625,00
6. Kali Sumber Metro / <i>Sumber Metro River Flow</i>		635,50
Teknis / <i>Technical</i>		531,50
Semi Teknis / <i>SemiTechnical</i>	Wagir	-
Sederhana / <i>Non Technical</i>		104,00
F. UPTD Turen / <i>Turen Local Technical Organizer</i>		
1. Kali Sipring / <i>Sipring River Flow</i>		848,00
Teknis / <i>Technical</i>		-
Semi Teknis / <i>SemiTechnical</i>	Gondanglegi	206,00
Sederhana / <i>Non Technical</i>		278,00
Teknis / <i>Technical</i>		104,00
Semi Teknis / <i>SemiTechnical</i>	Turen	-
Sederhana / <i>Non Technical</i>		-

Lanjutan Tabel/Continued Table 5.7.3

Daerah Irigasi/ Jaringan Irigasi <i>Local Irrigation/ Network</i>	Kecamatan <i>Subdistrict</i>	Luas (ha) <i>Area (ha)</i>
(1)	(2)	(3)
Teknis / <i>Technical</i>		-
Semi Teknis / <i>SemiTechnical</i>	Pagelaran	146,00
Sederhana / <i>Non Technical</i>		114,00
2. Kali Lesti Utara / <i>Lesti Utara River Flow</i>		1 705,00
Teknis / <i>Technical</i>		614,00
Semi Teknis / <i>SemiTechnical</i>	Wajak	198,00
Sederhana / <i>Non Technical</i>		257,00
Teknis / <i>Technical</i>		151,00
Semi Teknis / <i>SemiTechnical</i>	Poncokusumo	-
Sederhana / <i>Non Technical</i>		-
Teknis / <i>Technical</i>		334,00
Semi Teknis / <i>SemiTechnical</i>	Turen	124,00
Sederhana / <i>Non Technical</i>		25,00
Teknis / <i>Technical</i>		-
Semi Teknis / <i>SemiTechnical</i>	Dampit	2,00
Sederhana / <i>Non Technical</i>		-
3. Kali Jaruman Kebon / <i>Jaruman Kebon River Flow</i>		2 111,00
Teknis / <i>Technical</i>		672,00
Semi Teknis / <i>SemiTechnical</i>	Turen	507,00
Sederhana / <i>Non Technical</i>		216,00
Teknis / <i>Technical</i>		135,00
Semi Teknis / <i>SemiTechnical</i>	Gondanglegi	177,00
Sederhana / <i>Non Technical</i>		-
Teknis / <i>Technical</i>		404,00
Semi Teknis / <i>SemiTechnical</i>	Pagelaran	-
Sederhana / <i>Non Technical</i>		-

Lanjutan Tabel/Continued Table 5.7.3

Daerah Irigasi/ Jaringan Irigasi <i>Local Irrigation/ Network</i>	Kecamatan <i>Subdistrict</i>	Luas (ha) <i>Area (ha)</i>
(1)	(2)	(3)
4. Kali Semeru Selatan / <i>Semeru Selatan River Flow</i>		1 110,00
Teknis / <i>Technical</i>		-
Semi Teknis / <i>SemiTechnical</i>	Ampelgading	375,00
Sederhana / <i>Non Technical</i>		130,00
Teknis / <i>Technical</i>		-
Semi Teknis / <i>SemiTechnical</i>	Tirtoyudo	504,00
Sederhana / <i>Non Technical</i>		101,00
5. Kali Lesti Selatan / <i>Lesti Selatan River Flow</i>		1 375,00
Teknis / <i>Technical</i>		-
Semi Teknis / <i>SemiTechnical</i>	Wajak	-
Sederhana / <i>Non Technical</i>		30,00
Teknis / <i>Technical</i>		253,00
Semi Teknis / <i>SemiTechnical</i>	Dampit	773,00
Sederhana / <i>Non Technical</i>		319,00
6. Kali Pegunungan Selatan / <i>Pegunungan Selatan River Flow</i>		1 599,00
Teknis / <i>Technical</i>		629,00
Semi Teknis / <i>SemiTechnical</i>	Sumbermanjing	-
Sederhana / <i>Non Technical</i>		43,00
Teknis / <i>Technical</i>		240,00
Semi Teknis / <i>SemiTechnical</i>	Bantur	481,00
Sederhana / <i>Non Technical</i>		120,00
Teknis / <i>Technical</i>		-
Semi Teknis / <i>SemiTechnical</i>	Pagelaran	-
Sederhana / <i>Non Technical</i>		9,00
Teknis / <i>Technical</i>		77,00
Semi Teknis / <i>SemiTechnical</i>	Gedangan	-
Sederhana / <i>Non Technical</i>		-

Lanjutan Tabel/Continued Table 5.7.3

Daerah Irigasi/ Jaringan Irigasi <i>Local Irrigation/ Network</i>	Kecamatan <i>Subdistrict</i>	Luas (ha) <i>Area (ha)</i>
(1)	(2)	(3)
G. UPTD Ngajum / Nganjum <i>Local Technical Organizer</i>		
1. Kali Gombang / <i>Gombang River Flow</i>		
Teknis / <i>Technical</i>		832,00
Semi Teknis / <i>SemiTechnical</i>	Ngajum	-
Sederhana / <i>Non Technical</i>		660,00
Teknis / <i>Technical</i>		107,00
Semi Teknis / <i>SemiTechnical</i>	Wagir	-
Sederhana / <i>Non Technical</i>		55,00
2. Kali Birus / <i>Blue River Flow</i>		
Teknis / <i>Technical</i>		10,00
Semi Teknis / <i>SemiTechnical</i>	Ngajum	3 286,00
Sederhana / <i>Non Technical</i>		256,00
Teknis / <i>Technical</i>		637,00
Semi Teknis / <i>SemiTechnical</i>	Wonosari	15,00
Sederhana / <i>Non Technical</i>		-
Teknis / <i>Technical</i>		664,00
Semi Teknis / <i>SemiTechnical</i>	Kromengan	311,00
Sederhana / <i>Non Technical</i>		-
3. Kali Sumber Metro Hilir / <i>Sumber Metro Hilir River Flow</i>		
Teknis / <i>Technical</i>		440,00
Semi Teknis / <i>SemiTechnical</i>	Pakisaji	-
Sederhana / <i>Non Technical</i>		419,00
		21,00

Catatan / Note: Pada Tahun 2019 Upt Sumber Daya Air Dan Irigasi Mengalami Perubahan Dari 9 UPT Menjadi 7 UPT, Dan Data Luas Baku Sawah Di Bagi Per Kewenangan Yaitu Kewenangan Kabupaten, Kewenangan Provinsi Dan Kewenangan Pusat / *In The Year 2019 Upt Water Resources And Irrigation Underwent A Change From 9 UPT To 7 UPT, And Extensive Data On The Rice Fields In The Per Authority, Namely District Authority, Provincial Authority And Central Authority*

Sumber/Source: Dinas Pekerjaan Umum Sumber Daya Air Kabupaten Malang / *Public Works Department of Water Resources of Malang Regency*



**Tabel 5.7.4 Fasilitas Jaringan Irigasi per Unit Pelaksana Teknis Daerah di Kabupaten Malang, 2021**  
**Irrigation Network Facility per Local Technical Organizer in Malang Regency, 2021**

UPTD <i>Local Technical Organizer</i>	Jaringan <i>Network</i>	Bendung Tetap <i>Permanent Dam</i>	Pintu Air <i>Water Gate</i>	Sumber Air <i>Water Source</i>
(1)	(2)	(3)	(4)	(5)
A NGANTANG	219	45	89	155
B SINGOSARI	87	46	136	60
C TUMPANG	84	36	163	37
D TUREN	115	33	38	30
E GONDANGLEGI	35	21	151	41
F KEPANJEN	58	6	230	179
G NGAJUM	139	86	355	95
H EX - BULULAWANG	-	21	20	26
I EX - DAMPIT	-	26	80	117
<b>Jumlah / Total</b>	<b>737</b>	<b>320</b>	<b>1 262</b>	<b>740</b>

Lanjutan Tabel/Continued Table 5.7.4

UPTD <i>Local Technical Organizer</i>	Bangunan Air / Water Construction				
	Bangunan Bagi Building Share	Bangunan Sadap Sadap Building	Bangunan Bagi Sadap Building For Sadap	Alat Ukur Measuring Instrument	Bangunan Pembilas Building Rinsing
(1)	(6)	(7)	(8)	(9)	(10)
A NGANTANG	69	2	-	43	5
B SINGOSARI	121	60	1	53	4
C TUMPANG	63	82	21	96	6
D TUREN	65	22	24	24	3
E GONDANGLEGI	27	59	8	63	6
F KEPANJEN	77	42	20	53	5
G NGAJUM	148	42	1	94	2
H EX - BULULAWANG	47	19	4	61	8
I EX - DAMPIT	97	13	4	23	1
<b>Jumlah / Total</b>	<b>714</b>	<b>341</b>	<b>83</b>	<b>510</b>	<b>40</b>

Lanjutan Tabel/Continued Table 5.7.4

UPTD <i>Local Technical Organizer</i>	Bangunan Air / <i>Water Construction</i>			
	Gorong-Gorong <i>Water Tunnel</i>	Terjunan <i>Waterfalls</i>	Jembatan <i>Bridge</i>	Talang <i>Gutters</i>
(1)	(11)	(12)	(13)	(14)
A NGANTANG	1	6	31	7
B SINGOSARI	8	7	23	2
C TUMPANG	6	46	12	5
D TUREN	-	6	20	1
E GONDANGLEGI	14	38	6	5
F KEPANJEN	2	13	20	1
G NGAJUM	10	9	22	6
H EX - BULULAWANG	6	3	11	1
I EX - DAMPIT	1	-	22	1
<b>Jumlah / Total</b>	<b>48</b>	<b>128</b>	<b>166</b>	<b>29</b>

Lanjutan Tabel/Continued Table 5.7.4

UPTD <i>Local Technical Organizer</i>	Bangunan Air / <i>Water Construction</i>			
	Siphon <i>Siphon</i>	Kantong Lumpur <i>Mud Bags</i>	Got Miring <i>Tilted Ditch</i>	Bangunan Pelimpah <i>Abundant Building</i>
(1)	(15)	(16)	(17)	(18)
A NGANTANG	1	21	-	2
B SINGOSARI	2	23	2	11
C TUMPANG	2	12	2	11
D TUREN	0	17	-	3
E GONDANGLEGI	0	6	2	4
F KEPANJEN	1	15	-	2
G NGAJUM	1	17	1	12
H EX - BULULAWANG	0	9	-	5
I EX - DAMPIT	0	15	-	-
<b>Jumlah / Total</b>	<b>7</b>	<b>133</b>	<b>7</b>	<b>50</b>

Catatan / Note: Pada Tahun 2019 Upt Sumber Daya Air Dan Irigasi Mengalami Perubahan Dari 9 UPT Menjadi 7 UPT, Dan Data Luas Baku Sawah Di Bagi Per Kewenangan Yaitu Kewenangan Kabupaten, Kewenangan Provinsi Dan Kewenangan Pusat / *In The Year 2019 Upt Water Resources And Irrigation Underwent A Change From 9 UPT To 7 UPT, And Extensive Data On The Rice Fields In The Per Authority, Namely District Authority, Provincial Authority And Central Authority*

Sumber/Source: Dinas Pekerjaan Umum Sumber Daya Air Kabupaten Malang / *Public Works Department of Water Resources of Malang Regency*

**Tabel**  
**Table 5.7.5**

**Fasilitas Jaringan Irigasi per Unit Pelaksana Teknis Daerah Menurut Panjang Saluran Pembawa Air di Kabupaten Malang (meter), 2021**  
**Irrigation Network Facility per Local Technical Organizer by Waterworks Length in Malang Regency (meter), 2021**

<b>UPTD</b> <b>Local Technical Organizer</b>	<b>Primer</b> <b>Primer</b>	<b>Sekunder</b> <b>Secunder</b>	<b>Tersier</b> <b>Tertier</b>
(1)	(2)	(3)	(4)
A NGANTANG	2 500,80	151 175,00	189 221,00
B SINGOSARI	34 219,00	51 884,50	71 871,00
C TUMPANG	107 319,00	41 353,00	73 753,00
D TUREN	750,00	68 849,00	148 862,00
E GONDANGLEGI	51 129,00	20 770,00	16 918,00
F KEPANJEN	6 397,00	36 662,00	84 455,00
G NGAJUM	4 290,00	19 026,00	24 556,00
H EX - BULULAWANG	67 491,00	49 897,00	121 784,00
I EX - DAMPIT	76 123,00	97 916,00	69 931,00
<b>Jumlah / Total</b>	<b>350 218,80</b>	<b>537 532,50</b>	<b>801 351,00</b>

Catatan / Note: Pada Tahun 2019 Upt Sumber Daya Air Dan Irigasi Mengalami Perubahan Dari 9 UPT Menjadi 7 UPT, Dan Data Luas Baku Sawah Di Bagi Per Kewenangan Yaitu Kewenangan Kabupaten, Kewenangan Provinsi Dan Kewenangan Pusat / In The Year 2019 Upt Water Resources And Irrigation Underwent A Change From 9 UPT To 7 UPT, And Extensive Data On The Rice Fields In The Per Authority, Namely District Authority, Provincial Authority And Central Authority

Sumber/Source: Dinas Pekerjaan Umum Sumber Daya Air Kabupaten Malang / Public Works Department of Water Resources of Malang Regency



06

INDUSTRI, PERTAMBANGAN, DAN ENERGI  
*INDUSTRY, MINING, AND ENERGY*

# Produksi Air Bersih di Kabupaten Malang **2021**

Jumlah Pelanggan PDAM  
Kabupaten Malang selama 5 tahun  
terakhir mengalami peningkatan  
dengan pertumbuhan sebesar

**22,31%**

**90,78%**

atau sebesar **2.050.505 m<sup>3</sup>**  
air minum yang disalurkan oleh PDAM Kabupaten  
Malang dikonsumsi oleh Rumahtangga

Jumlah Pelanggan PDAM  
Kabupaten Malang



**Volume Air** yang disalurkan oleh perusahaan air minum ke  
seluruh wilayah Kabupaten Malang pada tahun 2021  
adalah sebanyak **2.258.733 m<sup>3</sup>**



**PENJELASAN TEKNIS****TECHNICAL NOTES**

1. Kapasitas listrik terpasang adalah total kapasitas dari seluruh mesin pembangkit listrik yang dioperasikan.
  2. Jumlah listrik/gas/air bersih yang terjual/didistribusikan adalah banyaknya listrik/gas/air bersih yang disalurkan kepada para pelanggan.
  3. Pelanggan adalah individu atau kelompok, baik rumah tangga, perusahaan atau institusi non profit yang membeli air bersih dari perusahaan air bersih.
  4. Air disalurkan adalah volume air bersih dari perusahaan air bersih
  5. Pengumpulan data industri besar dan sedang dilakukan melalui Survei Industri Besar dan Sedang yang dilaksanakan setiap tahun secara lengkap (sensus) sejak tahun 1975. Survei Industri Besar dan Sedang mencakup semua perusahaan industri yang mempunyai tenaga kerja 20 orang atau lebih dengan menggunakan kuesioner II A.
  6. Klasifikasi industri yang digunakan dalam survei ini berdasar kepada Klasifikasi Baku Lapangan Usaha Indonesia (KBLI). KBLI adalah klasifikasi lapangan usaha yang
1. *Installed electricity capacity is the total capacity of all operated power plants machines.*
  2. *The amount of electricity/gas/water sold/distributed is the number of electricity/gas/clean water that is channeled to the customers.*
  3. *Customers are individuals or groups, whether household, company or non-profit institutions that buy water supply from water supply establishment.*
  4. *Distributed water is the volume of water supply from water supply establishment.*
  5. *Data collection of large and medium scale manufacturing is conducted through The Large and Medium Manufacturing Establishment Survey that has been done annually for all industries (census) since 1975. Large and Medium Manufacturing Establishment Survey covers all manufactures/industries with 20 workers or more by questionnaire II A.*
  6. *The industrial clasification adopted in this survey refers to the Klasifikasi Baku Lapangan Usaha Indonesia (KBLI). KBLI is classification of economic activities based on the*



berdasar kepada International Standard Industrial Classification of All Economic Activities (ISIC) revisi 4 yang telah disesuaikan dengan kondisi Indonesia.

7. Industri manufaktur adalah suatu kegiatan ekonomi yang melakukan kegiatan mengubah suatu barang dasar secara mekanis, kimia, atau dengan tangan sehingga menjadi barang jadi/setengah jadi, dan atau barang yang kurang nilainya menjadi barang yang lebih tinggi nilainya, dan sifatnya lebih dekat kepada pemakai akhir. Termasuk dalam kegiatan ini adalah jasa industri dan pekerjaan perakitan.
8. Jasa industri adalah kegiatan industri yang melayani keperluan pihak lain. Pada kegiatan ini bahan baku disediakan oleh pihak lain sedangkan pihak pengolah hanya melakukan pengolahannya dengan mendapat imbalan sebagai balas jasa (upah maklon).
9. Perusahaan atau usaha industri adalah suatu unit (kesatuan) usaha yang melakukan kegiatan ekonomi, bertujuan menghasilkan barang atau jasa, terletak pada suatu bangunan atau lokasi tertentu, dan mempunyai catatan administrasi tersendiri mengenai produksi dan struktur biaya serta ada seorang atau lebih yang bertanggung

*International Standard Industrial Classification of All Economic Activities (ISIC rev 4) that has been modified according to the local condition in Indonesia.*

7. *Manufacturing industry is defined as an economic activity processing basic goods mechanically, chemicals or manually into final or intermediate goods. It is also defined as processing of lower value goods into higher value goods as final or intermediate products. The activities also include services for manufacturing and assembling.*
8. *Services for manufacturing is defined as a manufacturing activity which serving other manufacturing establishments. In this case, raw materials are supplied by others while the workers are paid as a compensation for processing raw materials.*
9. *A manufacturing establishment is defined as a production unit engaged in economic activity, producing goods or services, located in a building or in a certain location, keeping a business record concerning the production and cost structure, and having a person or more that are responsible to those activities.*

jawab atas usaha tersebut.

10. Industri manufaktur dikelompokkan ke dalam 4 golongan berdasarkan banyaknya pekerja, yaitu: industri besar (100 orang pekerja atau lebih), industri sedang/menengah (20–99 orang pekerja), industri kecil (5–19 orang pekerja), dan industri mikro (1–4 orang pekerja).
10. *Manufacturing industries are categorized into four groups, based on the number of employees: large scale manufacturing (100 employees or more), medium scale manufacturing (20–99 employees), small scale manufacturing (5–19 employees), and micro industry (1–4 employees).*
11. Kode Industri 10 adalah Industri Makanan, 11 adalah Industri Minuman, 12 adalah Industri Pengolahan Tembakau. 13 adalah Industri Tekstil, 14 adalah Industri Pakaian Jadi, 15 adalah Industri Kulit dan Barang dari Kulit, termasuk Kulit Buatan, 16 adalah Industri Kayu, Barang dari Kayu dan Gabus (Tidak Termasuk Furnitur) dan Barang Anyaman dari Bambu, Rotan dan Sejenisnya, 17 adalah Industri Kertas dan Barang dari Kertas, 18 adalah Industri Pencetakan dan Reproduksi Media Rekaman, 19 adalah Industri Produk dari Batu Bara dan Pengilangan Minyak Bumi, 20 adalah Industri Bahan Kimia dan Barang dari Bahan Kimia, 21 adalah Industri Farmasi, Produk Obat Kimia dan Obat Tradisional, 22 adalah Industri Karet, Barang dari Karet dan Plastik, 23 adalah Industri Barang Galian Bukan Logam, 24 adalah Industri Logam Dasar, 25 adalah Industri Barang Logam,
11. *Industry code 10 is the Food Industry, 11 is the Beverage Industry, 12 is the Tobacco Processing Industry. 13 is the textile industry, 14 is the apparel industry, 15 is the leather and leather goods industry, including artificial leather, 16 is the wood industry, wood and cork products (excluding furniture) and woven goods made of bamboo, rattan and the like, 17 is the Paper and Paper Products Industry, 18 is the Printing and Reproduction of Recording Media Industry, 19 is the Coal Product Industry and Petroleum Refining, 20 is the Chemical Materials and Goods Made of Chemicals Industry, 21 is the Pharmaceutical Industry, Medicinal Chemical Products and Medicines Traditionally, 22 is the Rubber Industry, Goods made of Rubber and Plastics, 23 is the Non-Metal Mineral Industry, 24 is the Base Metal Industry, 25 is the Metal Goods Industry, Not Machinery and Its Equipment, 27 is the Electrical Equipment Industry, 29 is the Motor Vehicle, Trailer and Semi*

Bukan Mesin dan Peralatannya, 27 adalah Industri Peralatan Listrik, 29 adalah Industri Kendaraan Bermotor, Trailer dan Semi Trailer, 30 adalah Industri Alat Angkutan Lainnya, 31 adalah Industri Furnitur, dan 32 adalah Industri Pengolahan Lainnya.

*Trailer Industry, 30 is the Other Transportation Equipment Industry, 31 is the Furniture Industry, and 32 is the Other Processing Industry.*

<https://malangkab.bps.go.id>

**ULASAN**

Sektor industri adalah sektor yang mampu memacu laju perekonomian suatu daerah, dan akan mampu memberikan nilai tambah dengan cepat, dan pada akhirnya akan memberikan income daerah melalui PAD-nya. Tidak semua daerah cocok dan kondusif untuk dijadikan kawasan industri. Banyak faktor yang dibutuhkan untuk menumbuhkembangkan sektor industri, diantaranya : ketersediaan sumber daya manusia yang handal, sumber daya alam, dan investasi yang cukup.

Perusahaan Industri Manufaktur Besar dan Sedang di Kabupaten Malang pada tahun 2020 berjumlah 247 perusahaan.

Kelompok industri manufaktur besar dan sedang terbanyak didominasi oleh kelompok industri makanan, yaitu sebanyak 60 perusahaan atau 24,29 persen, industri pengolahan tembakau sebanyak 42 perusahaan atau 17 persen, industri barang galian bukan logam sebanyak 22 perusahaan atau 8,9 persen, dan industri karet, barang dari karet dan plastik sebanyak 21 perusahaan atau 8,5 persen. Yang masing-masing didominasi oleh penanaman modal non fasilitas.

Perusahaan industri manufaktur besar dan sedang di Kabupaten Malang selama tahun 2020 mampu menyerap tenaga kerja sebanyak 50.823 orang,

**DESCRIPTION**

*Industry sector is a sector that can encourage the economy rate of a district, and give additional value quickly, and in the end will give regional income through its PAD. But, not all regions are suitable and conducive to become industry region. There are a lot of factors that are needed to grow up industry sector, such as: the availability of reliable human resources, natural resources and enough investments.*

*Large and medium manufacturing industrial company in Malang district in 2020 amounted to 247 companies.*

*The large and medium manufacturing industry group is dominated by the food industry group, i.e. as many as 60 companies or 24.29 percent, tobacco processing industry as much as 42 companies or 17 percent, industry is non-metallic goods as much as 22 companies or 8.9 percent, and rubber industry, rubber and plastic goods as much as 21 companies or 8.5 percent. Each of which is dominated by non investment facility.*

*The large and medium manufacturing company in Malang district during 2020 is able to absorb manpower as much as 50,823 people, consisting of 18,619*

terdiri dari 18.619 tenaga kerja laki-laki dan 32.204 tenaga kerja perempuan. Bila diamati menurut kelompok industri, penyerapan tenaga kerja terbanyak pada kelompok Industri Pengolahan Tembakau yaitu 20.286 orang atau 39,91 persen, Industri Makanan menyerap tenaga kerja sebanyak 7.815 orang 15,38 persen, Industri Kayu, Barang dari Kayu dan Gabus (Tidak Termasuk Furnitur) dan Barang Anyaman dari Bambu, Rotan dan Sejenisnya menyerap tenaga kerja sebanyak 3.639 orang atau 7,16 persen, Industri Kertas dan Barang dari Kertas, 3.269 orang atau 6,43 persen, serta Industri Karet, Barang dari Karet dan Plastik dengan penyerapan tenaga kerja sebanyak 2.895 orang atau 5,69 persen. Sedangkan Kelompok industri dengan penyerapan tenaga kerja paling sedikit adalah kelompok Industri Peralatan Listrik dan Industri Alat Angkutan Lainnya dengan penyerapan tenaga kerja masing-masing sebanyak 45 orang atau 0,08 persen dan 39 orang atau 0,07 persen.

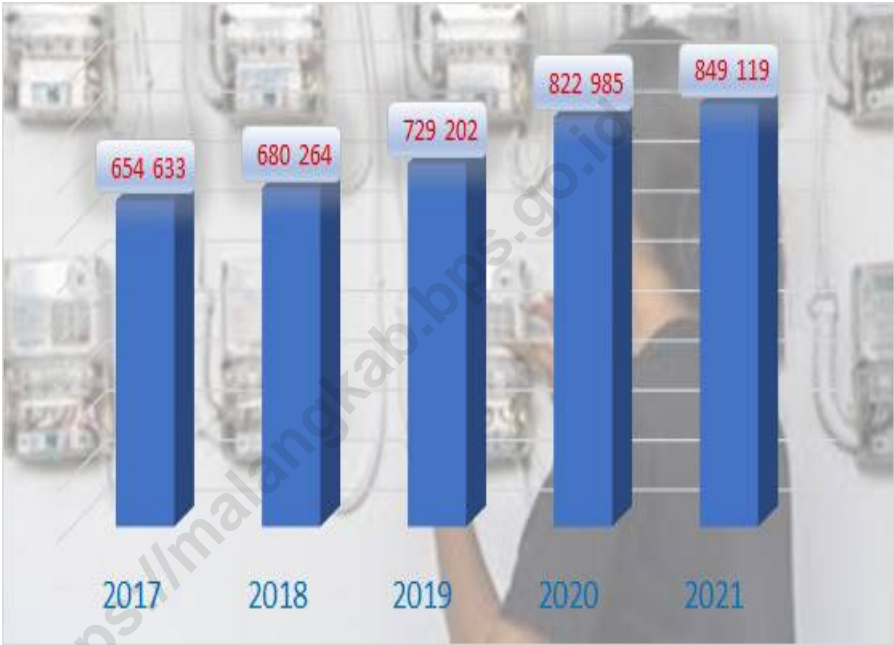
Untuk melihat lebih jauh jumlah pelanggan listrik dan air minum di Kabupaten Malang yang dalam hal ini diwakili oleh PLN dan PDAM lihat pada Kelompok Tabel 6.1 sampai tabel 6.8.

*male workforce and 32,204 female labor. When observed according to industry groups, the most labor absorption in the tobacco processing industry Group is 20,286 people or 39.91 percent, food industry absorbs the workforce as much as 7,815 people 15.38 percent, wood industry, wood and cork products (excluding furniture) and woven goods made of bamboo, rattan and the like as much as 3,639 people or 7.16 percent, Paper and Paper Products Industry 3,269 people or 6.43 percent, as well as Rubber Industry, Goods made of Rubber and Plastics as much as 2,895 people or 5.69 percent. While the industry group with the least labor absorption is the Electrical Equipment Industry and other transportation equipment industry with a workforce absorption of each of 45 people or 0.08 percent and 39 people or 0.07 percent.*

*To see more about number of registered electrical and water customers in Malang District which is represented by PLN and PDAM. For more information, see Table 6.1 until table 6.8.*

**Gambar** 6.1  
**Figures**

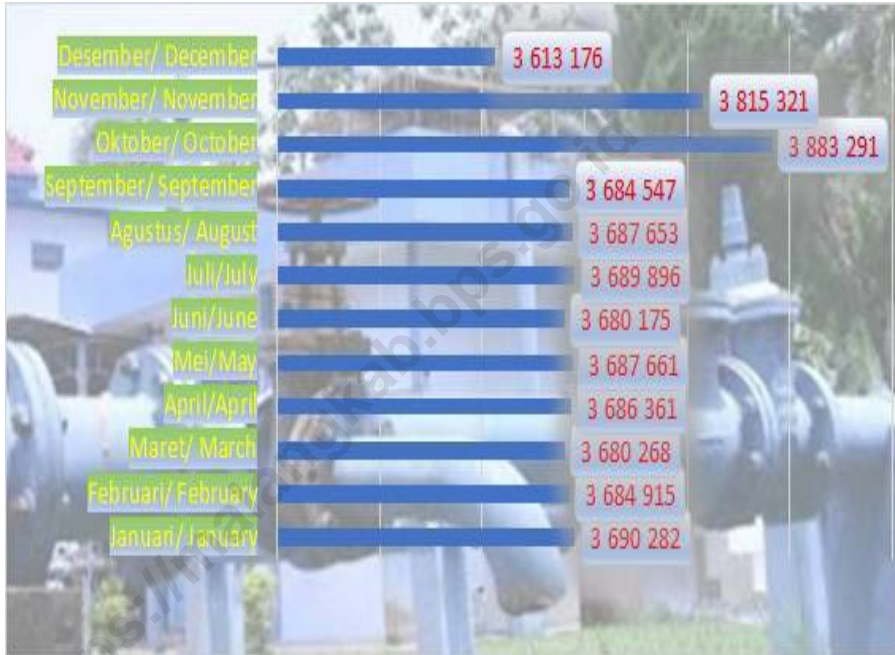
**Jumlah Pelanggan Listrik di Kabupaten Malang, 2017  
- 2021**  
**Number of Electricity Customers in Malang Regency,  
2017 - 2021**



Sumber / Source : PT.PLN (Persero) Distribusi Jawa Timur UP3 Malang / State Electricity Company East Java UP3 on Malang

**Gambar** 6.2  
**Figures**

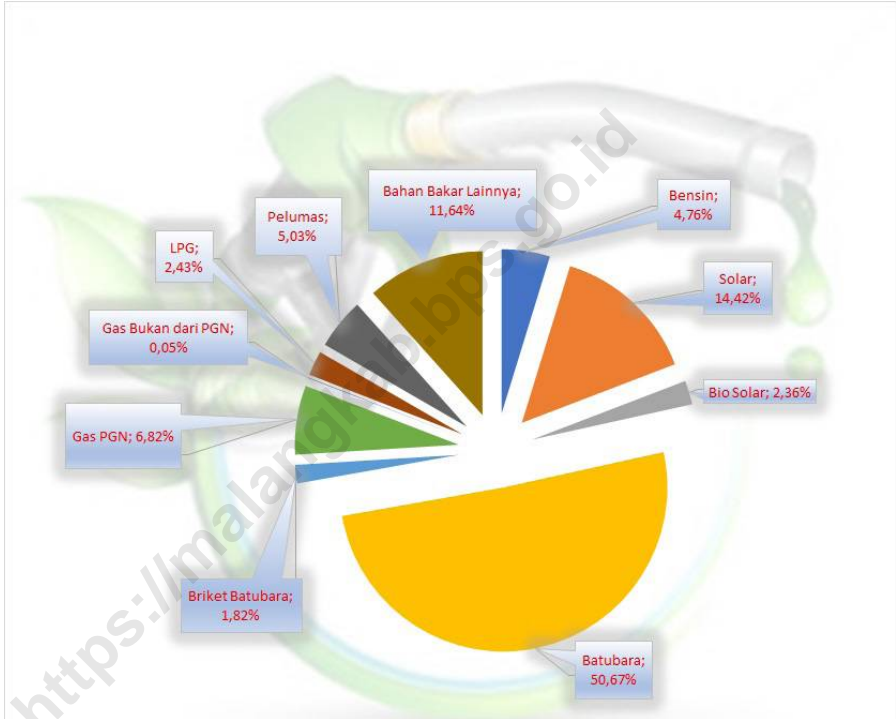
**Banyaknya Volume Produksi Air Bersih Bulanan di Kabupaten Malang, 2021**  
**Number of monthly Clean Water Production Volume in Malang Regency, 2021**



Sumber / Source : Perumda Tirta Kanjuruhan Kabupaten Malang / Perumda Tirta Kanjuruhan in Malang Regency

**Gambar 6.3**  
**Figures**

**Nilai Pemakaian Bahan Bakar dan Pelumas (ribuan), 2020**  
**Value of Fuel and Lubricant Used (thousand), 2020**



Sumber/Source: Statistik Industri Besar dan Sedang Kabupaten Malang 2019 / Statistics of Large and Medium in Malang Regency 2019





## 6.1 ENERGI ENERGY

**Tabel 6.1.1** Daya Terpasang, Produksi, dan Distribusi Listrik PT. PLN (Persero) pada Cabang/Ranting PLN Menurut Kecamatan di Kabupaten Malang, 2020-2021  
*Installed Electricity Power, Production, and Distribution of PT. PLN (Persero) at PLN Branch by Subdistrict in Malang Regency, 2020-2021*

Kecamatan Subdistrict	2020				
	Daya Terpasang Installed Electricity Power (KW)	Produksi Listrik Electricity Production (KWh)	Listrik Terjual Electricity Sold (KWh)	Dipakai Sendiri Own Used (KWh)	Susut/ Hilang Shrinkage/ Lost (KWh)
(1)	(2)	(3)	(4)	(5)	(6)
010 Donomulyo	19 400 710	-	2 518 560	-	-
020 Kalipare	17 400 647	-	2 258 916	-	-
030 Pagak	28 656 041	-	3 720 068	-	-
040 Bantur	17 640 878	-	2 290 102	-	-
050 Gedangan	11 848 017	-	1 538 085	-	-
060 Sumbermanjing Wetan	25 417 705	-	3 299 674	-	-
070 Dampit	26 413 854	-	3 428 991	-	-
080 Tirtoyudo	13 311 844	-	1 728 116	-	-
090 Ampelgading	8 665 359	-	1 124 919	-	-
100 Poncokusumo	20 967 040	-	2 721 897	-	-
110 Wajak	21 285 628	-	2 763 256	-	-
120 Turen	43 075 391	-	5 591 958	-	-
130 Bululawang	38 828 501	-	5 040 635	-	-
140 Gondanglegi	38 297 995	-	4 971 766	-	-
150 Pagelaran	15 120 773	-	1 962 947	-	-
160 Kepanjen	61 078 060	-	7 929 026	-	-
170 Sumberpucung	16 453 927	-	2 136 015	-	-
180 Kromengan	10 779 003	-	1 399 308	-	-
190 Ngajum	17 577 057	-	2 281 817	-	-
200 Wonosari	8 367 556	-	1 086 259	-	-
210 Wagir	49 022 030	-	6 363 938	-	-
220 Pakisaji	38 247 809	-	4 965 251	-	-
230 Tajinan	22 526 742	-	2 924 375	-	-
240 Tumpang	24 788 625	-	3 218 008	-	-
250 Pakis	38 247 809	-	4 965 251	-	-
260 Jabung	22 432 904	-	2 912 193	-	-
270 Lawang	91 285 115	-	11 850 443	-	-
280 Singosari	153 954 555	-	19 986 060	-	-
290 Karangploso	40 941 388	-	5 314 926	-	-
300 Dau	79 283 206	-	10 292 381	-	-
310 Pujon	8 830 879	-	1 146 406	-	-
320 Ngantang	13 086 811	-	1 698 903	-	-
330 Kasembon	1 625 721	-	211 048	-	-
<b>Kabupaten Malang</b>	<b>1 044 859 580</b>	<b>-</b>	<b>135 641 494</b>	<b>-</b>	<b>-</b>

Sumber/Source: PT. PLN (Persero) Distribusi Jawa Timur UP3 Malang/ State Electricity Company East Java UP3 on Malang

Lanjutan Tabel/Continued Table 6.1.1

Kecamatan Subdistrict	2021				
	Daya Terpasang Installed Electricity Power (KW)	Produksi Listrik Electricity Production (KWh)	Listrik Terjual Electricity Sold (KWh)	Dipakai Sendiri Own Used (KWh)	Susut/ Hilang Shrinkage/ Lost (KWh)
(1)	(2)	(3)	(4)	(5)	(6)
010 Donomulyo	20 488 450	-	2 539 142	-	-
020 Kalipare	18 376 250	-	2 277 376	-	-
030 Pagak	30 262 700	-	3 750 469	-	-
040 Bantur	18 629 950	-	2 308 817	-	-
050 Gedangan	12 512 300	-	1 550 655	-	-
060 Sumbermanjing Wetan	26 842 800	-	3 326 639	-	-
070 Dampit	27 894 800	-	3 457 014	-	-
080 Tirtoyudo	14 058 200	-	1 742 239	-	-
090 Ampelgading	9 151 200	-	1 134 112	-	-
100 Poncokusumo	22 142 600	-	2 744 142	-	-
110 Wajak	22 479 050	-	2 785 838	-	-
120 Turen	45 490 500	-	5 637 656	-	-
130 Bululawang	41 005 500	-	5 081 829	-	-
140 Gondanglegi	40 445 250	-	5 012 397	-	-
150 Pagelaran	15 968 550	-	1 978 989	-	-
160 Kepanjen	64 502 525	-	7 993 825	-	-
170 Sumberpucung	17 376 450	-	2 153 471	-	-
180 Kromengan	11 383 350	-	1 410 743	-	-
190 Ngajum	18 562 550	-	2 300 464	-	-
200 Wonosari	8 836 700	-	1 095 136	-	-
210 Wagir	51 770 550	-	6 415 946	-	-
220 Pakisaji	40 392 250	-	5 005 828	-	-
230 Tajinan	23 789 750	-	2 948 274	-	-
240 Tumpang	26 178 450	-	3 244 306	-	-
250 Pakis	40 392 250	-	5 005 828	-	-
260 Jabung	23 690 650	-	2 935 992	-	-
270 Lawang	96 403 200	-	11 947 288	-	-
280 Singosari	162 586 330	-	20 149 391	-	-
290 Karangploso	43 236 850	-	5 358 361	-	-
300 Dau	83 728 380	-	10 376 493	-	-
310 Pujon	9 326 000	-	1 155 775	-	-
320 Ngantang	13 820 550	-	1 712 786	-	-
330 Kasembon	1 716 870	-	212 772	-	-
<b>Kabupaten Malang</b>	<b>1 103 441 755</b>	<b>-</b>	<b>136 749 992</b>	<b>-</b>	<b>-</b>

Catatan/Note:

Sumber/Source: PT.PLN (Persero) Distribusi Jawa Timur UP3 Malang/ State Electricity Company East Java UP3 on Malang

**Tabel**  
**Table 6.1.2****Jumlah Pelanggan Listrik Menurut Kecamatan di Kabupaten Malang, 2017 – 2021**  
**Number of Electricity Customers by Subdistrict in Malang Regency, 2017 - 2021**

Kecamatan Subdistrict	2017	2018	2019	2020	2021
(1)	(2)	(3)	(4)	(5)	(6)
010 Donomulyo	15 989	16 615	22 188	23 370	24 551
020 Kalipare	16 300	16 938	21 913	25 007	28 100
030 Pagak	23 672	24 599	10 647	12 392	14 136
040 Bantur	16 820	17 479	22 815	22 087	21 359
050 Gedangan	12 235	12 714	12 958	14 352	15 746
060 Sumbermanjing Wetan	21 641	22 488	28 300	27 916	27 533
070 Dampit	27 317	28 387	25 800	31 048	36 296
080 Tirtoyudo	14 742	15 319	20 310	19 800	19 291
090 Ampelgading	25 641	26 645	14 289	15 398	16 507
100 Poncokusumo	18 592	19 320	22 055	25 757	29 458
110 Wajak	22 786	23 678	24 194	23 031	21 869
120 Turen	20 947	21 767	32 447	32 546	32 644
130 Bululawang	18 661	19 392	20 119	18 827	17 535
140 Gondanglegi	18 901	19 641	25 603	24 323	23 043
150 Pagelaran	15 793	16 411	19 428	19 592	19 756
160 Kepanjen	32 109	33 366	33 242	31 273	29 305
170 Sumberpucung	14 584	15 155	15 821	20 538	25 255
180 Kromengan	11 008	11 439	11 406	14 152	16 897
190 Ngajum	15 311	15 910	14 263	14 002	13 741
200 Wonosari	2 776	2 885	10 537	11 504	12 470
210 Wagir	15 223	15 819	26 624	28 233	29 842
220 Pakisaji	22 493	23 374	18 384	20 626	22 868
230 Tajinan	20 376	21 174	21 882	17 915	13 949
240 Tumpang	18 700	19 432	14 237	19 485	24 733
250 Pakis	28 407	29 519	20 979	21 924	22 868
260 Jabung	14 348	14 910	19 559	21 564	23 568
270 Lawang	38 566	40 076	41 387	40 769	40 151
280 Singosari	47 277	49 128	56 507	60 904	65 301
290 Karangploso	31 654	32 893	28 896	29 859	30 821
300 Dau	18 842	19 580	25 511	24 335	23 159
310 Pujon	13 401	13 926	19 769	19 791	19 813
320 Ngantang	16 963	17 627	18 213	18 233	18 253
330 Kasembon	2 558	2 658	8 919	9 188	9 457
<b>Kabupaten Malang</b>	<b>654 633</b>	<b>680 264</b>	<b>729 202</b>	<b>822 985</b>	<b>849 119</b>

Sumber/Source: PT.PLN (Persero) Distribusi Jawa Timur UP3 Malang/ State Electricity Company East Java UP3 on Malang

**Tabel**  
**Table 6.1.3****Jumlah Pelanggan dan Air yang Disalurkan Menurut  
Kecamatan di Kabupaten Malang, 2021**  
**Number of Customers and Distributed Water by Subdistrict  
in Malang Regency, 2021**

Kecamatan Subdistrict	Pelanggan Number of Customers	Air Disalurkan Distributed Water (m <sup>3</sup> )	Nilai Value (Rp)
(1)	(2)	(3)	(4)
010 Donomulyo	4 325	627 683	2 709 983 850
020 Kalipare	-	-	-
030 Pagak	1 214	193 003	740 398 700
040 Bantur	2 510	452 108	1 708 852 800
050 Gedangan	-	-	-
060 Sumbermanjing Wetan	1 957	296 318	1 139 132 050
070 Dampit	5 544	1 114 752	4 454 081 850
080 Tirtoyudo	1 705	283 958	1 097 411 100
090 Ampelgading	1 963	301 710	1 297 090 200
100 Poncokusumo	3 785	733 369	2 824 348 250
110 Wajak	-	-	-
120 Turen	3 115	578 398	2 368 359 950
130 Bululawang	5 170	1 075 432	4 159 467 400
140 Gondanglegi	5 112	1 013 243	3 944 065 850
150 Pagelaran	-	-	-
160 Kepanjen	12 388	3 006 090	12 143 166 950
170 Sumberpucung	-	-	-
180 Kromengan	-	-	-
190 Ngajum	3 013	562 391	2 279 501 150
200 Wonosari	-	-	-
210 Wagir	3 041	535 907	2 227 160 000
220 Pakisaji	7 554	1 597 922	6 246 058 550
230 Tajinan	7 030	1 430 294	5 571 952 900
240 Tumpang	7 699	1 392 761	5 539 654 500
250 Pakis	20 287	4 441 031	17 859 070 100
260 Jabung	3 121	559 208	2 222 883 250
270 Lawang	13 431	2 844 152	11 930 282 950
280 Singosari	11 247	2 073 228	9 097 989 600
290 Karangploso	8 991	1 677 099	7 197 534 000
300 Dau	2 346	225 341	1 136 319 900
310 Pujon	1 193	139 510	438 063 200
320 Ngantang	209	30 387	78 931 000
330 Kasembon	-	-	-
<b>Kabupaten Malang</b>	<b>137 950</b>	<b>27 185 295</b>	<b>110 411 760 050</b>

Sumber/Source: Perumda Tirta Kanjuruhan Kabupaten Malang/Perumda Tirta Kanjuruhan in Malang Regency

**Tabel 6.1.4**  
**Table**

**Jumlah Pelanggan Air Bersih Menurut Kecamatan di Kabupaten Malang, 2017 - 2021**  
**Number of Customers by Subdistrict in Malang Regency, 2017 - 2021**

Kecamatan Subdistrict	2017	2018	2019	2020	2021
(1)	(2)	(3)	(4)	(5)	(6)
010 Donomulyo	2 014	2 510	3 995	4 259	4 325
020 Kalipare	-	-	-	-	-
030 Pagak	862	944	1 034	1 192	1 214
040 Bantur	1 560	1 729	2 207	2 452	2 510
050 Gedangan	-	-	-	-	-
060 Sumbermanjing Wetan	1 087	1 100	1 154	1 374	1 957
070 Dampit	4 115	4 669	4 863	5 260	5 544
080 Tirtoyudo	1 617	1 621	1 491	1 625	1 705
090 Ampelgading	2 061	2 004	2 025	2 019	1 963
100 Poncokusumo	3 064	3 288	3 519	3 673	3 785
110 Wajak	-	-	-	-	-
120 Turen	2 597	2 710	2 869	2 994	3 115
130 Bululawang	4 535	4 861	4 931	5 015	5 170
140 Gondanglegi	4 509	4 686	4 648	4 665	5 112
150 Pagelaran	-	-	-	-	-
160 Kepanjen	9 551	9 830	10 684	11 906	12 388
170 Sumberpucung	-	-	-	-	-
180 Kromengan	-	-	-	-	-
190 Ngajum	2 692	2 760	2 839	2 908	3 013
200 Wonosari	-	-	-	-	-
210 Wagir	2 077	2 404	2 480	2 810	3 041
220 Pakisaji	6 772	7 234	7 375	7 327	7 554
230 Tajinan	5 065	5 543	5 850	6 537	7 030
240 Tumpang	4 849	5 689	6 786	7 432	7 699
250 Pakis	16 064	18 322	18 952	19 698	20 287
260 Jabung	2 703	2 347	2 497	2 699	3 121
270 Lawang	12 780	13 065	13 231	13 358	13 431
280 Singosari	10 596	10 797	10 960	11 179	11 247
290 Karangploso	7 979	8 310	8 504	8 750	8 991
300 Dau	1 395	1 406	1 433	1 469	2 346
310 Pujon	1 639	1 373	1 180	1 184	1 193
320 Ngantang	603	595	203	204	209
330 Kasembon	-	-	-	-	-
<b>Kabupaten Malang</b>	<b>112 786</b>	<b>119 797</b>	<b>125 710</b>	<b>131 989</b>	<b>137 950</b>

Catatan/Note: : tahun 2017 - 2018 data diperbaiki

Sumber/Source: Perumda Tirta Kanjuruhan Kabupaten Malang/Perumda Tirta Kanjuruhan in Malang Regency

**Tabel 6.1.5**  
**Table**

**Daya Terpasang, Produksi, dan Distribusi Listrik PT. PLN (Persero) pada Cabang/Ranting PLN Menurut Jenis di Kabupaten Malang, 2020-2021**  
**Installed Electricity Power, Production, and Distribution of PT. PLN (Persero) at PLN Branch by Type in Malang Regency, 2020-2021**

Jenis Type	2020			
	Pelanggan Customer	Daya Tersambung Instaled Capacity (VA)	Penjualan Sold (kWh)	Pendapatan Income (juta Rp)
(1)	(2)	(3)	(4)	(5)
<i>Sosial / Social Activity</i>				
S.2 / TR	22 716,00	35,04	3 754,22	2 564 883,32
S.3 / TM	9,00	4,81	465,51	390 139,37
<i>Rumah Tangga/Household</i>				
R.1 / TR	762 719,00	574,95	68 951,18	47 177 747,85
R.2 / TR	5 439,00	23,47	1 578,55	2 279 503,54
R.3 / TR	471,00	5,60	408,61	590 077,54
<i>Usaha / Business</i>				
B.1 / TR	22 648,00	33,12	3 410,97	2 752 879,06
B.2 / TR	4 335,00	89,31	10 704,35	14 882 368,16
B.3 / TR	20,00	15,75	1 615,07	1 819 675,68
<i>Industri / Manufactured</i>				
I.1 / TR	228,00	1,83	111,02	110 826,87
I.2 / TR	509,00	48,17	5 592,08	5 845 861,33
I.3 / TM	110,00	143,01	23 865,01	26 197 046,37
I.4 / TT	1,00	18,00	7 916,16	7 890 353,32
<i>Pemerintah / Government</i>				
P.1 / TR	1 401,00	9,23	1 254,13	1 704 819,01
P.2 / TM	8,00	6,92	341,32	379 811,43
<i>Penerangan Jalan Umum / Public Services</i>				
P.3 / TR	2 340,00	12,58	2 528,62	3 653 052,69
<i>Layanan Khusus / Special Public</i>				
T / > 200 kVA	-	-	-	-
C / TM > 200 kVA	-	-	-	-
L	31,00	0,15	167,25	298 867,55
<b>Kabupaten Malang</b>	<b>822 985</b>	<b>1 022</b>	<b>132 664</b>	<b>118 537 913</b>

Catatan/Note:

Sumber/Source: PT.PLN (Persero) Distribusi Jawa Timur UP3 Malang/ State Electricity Company East Java UP3 on Malang

Lanjutan Tabel/Continued Table 6.1.5

Jenis Type	2021			
	Pelanggan Customer	Daya Tersambung Instaled Capacity (VA)	Penjualan Sold (kWh)	Pendapatan Income (juta Rp)
(1)	(2)	(3)	(4)	(5)
<i>Sosial / Social Activity</i>				
S.2 / TR	23 549,00	36,76	3 952,03	2 874 127,61
S.3 / TM	10,00	6,92	639,64	561 415,09
<i>Rumah Tangga/Household</i>				
R.1 / TR	783 983,00	598,28	68 046,53	60 125 561,02
R.2 / TR	7 474,00	33,10	2 124,67	3 066 680,52
R.3 / TR	540,00	6,68	566,04	817 552,16
<i>Usaha / Business</i>				
B.1 / TR	23 772,00	36,95	3 484,81	3 236 164,78
B.2 / TR	4 648,00	96,12	11 641,09	16 811 388,00
B.3 / TR	20,00	15,75	1 867,65	2 140 998,98
<i>Industri / Manufactured</i>				
I.1 / TR	238,00	1,89	115,63	127 671,06
I.2 / TR	524,00	50,06	6 057,91	6 703 340,10
I.3 / TM	116,00	147,70	22 856,82	25 654 638,83
I.4 / TT	1,00	18,00	7 847,28	7 821 697,87
<i>Pemerintah / Government</i>				
P.1 / TR	1 550,00	9,62	1 279,33	1 740 476,06
P.2 / TM	10,00	7,51	477,83	547 608,17
<i>Penerangan Jalan Umum / Public Services</i>				
P.3 / TR	2 651,00	13,33	2 561,59	3 700 650,41
<i>Layanan Khusus / Special Public</i>				
T / > 200 kVA	-	-	-	-
C / TM > 200 kVA	-	-	-	-
L	33,00	0,54	229,37	421 504,00
<b>Kabupaten Malang</b>	<b>849 119</b>	<b>1 079,22</b>	<b>133 748,22</b>	<b>136 351 474,66</b>

Catatan/Note:

Sumber/Source: PT.PLN (Persero) Distribusi Jawa Timur UP3 Malang/ State Electricity Company East Java UP3 on Malang



**Tabel 6.1.6** Banyaknya Volume Produksi Air Bersih Bulanan di Kabupaten Malang, 2018 - 2021  
**Number of monthly Clean Water Production Volume in Malang Regency, 2018 - 2021**

Bulan Month	2018	2019	2020	2021
(1)	(2)	(3)	(4)	(5)
Januari/ January	3 809 839	3 736 975	4 086 578	3 690 282
Februari/ February	3 449 353	3 745 045	4 080 273	3 684 915
Maret/ March	3 818 926	3 382 195	3 814 697	3 680 268
April/April	3 695 735	3 749 188	4 103 966	3 686 361
Mei/May	3 823 251	3 628 247	3 969 603	3 687 661
Juni/June	3 700 915	3 740 736	3 963 904	3 680 175
Juli/July	3 831 106	3 902 427	3 825 373	3 689 896
Agustus/ August	3 831 106	4 055 538	3 914 329	3 687 653
September/ September	3 615 109	4 037 589	3 683 860	3 684 547
Oktober/ October	3 772 813	3 912 467	3 566 592	3 883 291
November/ November	3 713 876	4 221 993	3 840 123	3 815 321
Desember/ December	3 863 827	4 111 954	3 965 623	3 613 176
<b>Kabupaten Malang</b>	<b>44 925 856</b>	<b>46 224 354</b>	<b>46 814 921</b>	<b>44 483 546</b>

Catatan/Note: tahun 2018 data diperbaiki

Sumber/Source: Perumda Tirta Kanjuruhan Kabupaten Malang/Perumda Tirta Kanjuruhan in Malang Regency

**Tabel**  
**Table 6.1.7****Jumlah Pelanggan Perumda Tirta Kanjuruhan Menurut Jenis Konsumen di Kabupaten Malang, 2017 - 2021**  
**Number of Costumer by Type of Perumda Tirta Kanjuruhan in Malang Regency, 2017 - 2021**

Jenis Konsumen Costumers	2017	2018	2019	2020	2021
(1)	(2)	(3)	(4)	(5)	(6)
<i>Sosial/Social</i>					
Umum/public	150	147	121	119	122
Khusus/spesific	2 235	2 345	2 453	2 576	2 760
<i>Non Niaga</i>					
Rumah tangga/ Household	107 208	114 010	119 733	125 781	131 435
Instansi Pemerintah/ Government Institution	344	352	351	364	372
Niaga/Trade	2 680	2 776	2 883	2 974	3 079
Industri/Industry	58	57	59	61	65
ABRI/ABRI	111	110	110	114	117
<b>Kabupaten Malang</b>	<b>112 786</b>	<b>119 797</b>	<b>125 710</b>	<b>131 989</b>	<b>137 950</b>

Catatan/Note: tahun 2017 - 2018 data diperbaiki

Sumber/Source: Perumda Tirta Kanjuruhan Kabupaten Malang/Perumda Tirta Kanjuruhan in Malang Regency

**Tabel 6.1.8** Banyaknya Air Minum yang Disalurkan Menurut Jenis Konsumen di Kabupaten Malang, 2017 - 2021  
**Number of Distributed Clean Water by Customers Type in Malang Regency, 2017 - 2021**

Jenis Konsumen Costumers	2017	2018	2019	2020	2021
(1)	(2)	(3)	(4)	(5)	(6)
<i>Sosial/Social</i>					
Umum/public	7 463	6 679	6 837	4 658	4 799
Khusus/spesific	88 440	84 787	89 247	70 923	76 860
<i>Non Niaga</i>					
Rumahtangga/ Household	1 751 345	1 912 367	2 003 518	2 047 486	2 050 505
Instansi Pemerintah/ Government Institution	17 654	19 144	19 543	16 891	21 241
<i>Niaga/Trade</i>	59 932	62 251	66 136	62 608	63 745
<i>Industri/Industry</i>	3 899	5 051	4 947	2 917	4 334
ABRI/ABRI	33 389	32 417	33 904	35 790	37 249
<b>Kabupaten Malang</b>	<b>1 962 122</b>	<b>2 122 696</b>	<b>2 224 132</b>	<b>2 241 273</b>	<b>2 258 733</b>

Catatan/Note: tahun 2017 - 2018 data diperbaiki

Sumber/Source: Perumda Tirta Kanjuruhan Kabupaten Malang/Perumda Tirta Kanjuruhan in Malang Regency

## 6.2 INDUSTRI INDUSTRY

**Tabel 6.2.1** Jumlah Perusahaan Menurut Status Penanaman Modal dan Kode Industri, 2020  
*Number of Establishment by Investment Facility Status and Industrial Code, 2020*

Kode Industri Industrial Code	PMDN Domestic Investment	PMA Foreign Investment	Non Fasilitas Non Facility	Jumlah Total
(1)	(2)	(3)	(4)	(5)
10	3	2	55	60
11	-	-	5	5
12	-	1	41	42
13	-	-	7	7
14	-	-	6	6
15	-	1	4	5
16	-	-	15	15
17	-	-	10	10
18	-	-	3	3
19	-	-	1	1
20	-	-	11	11
21	-	1	1	2
22	1	-	20	21
23	-	-	22	22
24	-	-	1	1
25	-	-	8	8
27	-	-	1	1
29	-	-	12	12
30	-	-	1	1
31	-	-	8	8
32	-	-	6	6
<b>Jumlah / Total</b>	<b>4</b>	<b>5</b>	<b>238</b>	<b>247</b>

Catatan/Note: Data hanya sampel Survei Tahunan Perusahaan Industri Manufaktur 2020

Sumber/Source: Survei Tahunan Perusahaan Industri Manufaktur 2020 Kabupaten Malang / Annual Survey of Manufacturing Industry Companies 2020 in Malang Regency

**Tabel 6.2.2** Jumlah Perusahaan menurut Kepemilikan Modal dan Kode Industri, 2020  
**Table** *Number of Establishment by Capital Holdings and Industrial Code, 2020*

Kode Industri Industrial Code	Pemerintah Pusat Central Government	Pemerintah Daerah Central Government	Swasta Nasional National Private	Asing Foreign	Jumlah Total
(1)	(2)	(3)	(4)	(5)	(6)
10	3	-	55	2	60
11	-	-	5	-	5
12	-	-	41	1	42
13	-	-	7	-	7
14	-	-	6	-	6
15	-	-	4	1	5
16	-	-	15	-	15
17	-	-	10	-	10
18	-	-	3	-	3
19	-	-	1	-	1
20	-	-	11	-	11
21	-	-	1	1	2
22	1	-	20	-	21
23	-	-	22	-	22
24	-	-	1	-	1
25	-	-	8	-	8
27	-	-	1	-	1
29	-	-	12	-	12
30	-	-	1	-	1
31	-	-	8	-	8
32	-	-	6	-	6
<b>Jumlah / Total</b>	<b>4</b>	<b>-</b>	<b>238</b>	<b>5</b>	<b>247</b>

Catatan/Note: Data hanya sampel Survei Tahunan Perusahaan Industri Manufaktur 2020

Sumber/Source: Survei Tahunan Perusahaan Industri Manufaktur 2020 Kabupaten Malang / Annual Survey of Manufacturing Industry Companies 2020 in Malang Regency

Tabel  
Table 6.2.3

**Jumlah Perusahaan dan Tenaga Kerja Produksi menurut Kode Industri, 2020**  
***Number of Establishment and Production Workers by Industrial Code, 2020***

Kode Industri <i>Industrial Code</i>	Jumlah Perusahaan <i>Number of Establishment</i>	Tenaga Kerja Produksi <i>Production Workers</i>		Jumlah <i>Total</i>
		Laki-laki <i>Male</i>	Perempuan <i>Female</i>	
(1)	(2)	(3)	(4)	(5)
10	60	3 537	2 752	6 289
11	5	101	60	161
12	42	3 057	14 675	17 732
13	7	785	209	994
14	6	184	388	572
15	5	242	589	831
16	15	2 565	993	3 558
17	10	952	1 345	2 297
18	3	28	40	68
19	1	12	33	45
20	11	190	50	240
21	2	407	13	420
22	21	1 780	539	2 319
23	22	2 252	142	2 394
24	1	70	1	71
25	8	540	349	889
27	1	5	18	23
29	12	1 283	96	1 379
30	1	25	0	25
31	8	1 258	964	2 222
32	6	49	107	156
<b>Jumlah / Total</b>	<b>247</b>	<b>19 322</b>	<b>23 363</b>	<b>42 685</b>

Catatan/Note: Data hanya sampel Survei Tahunan Perusahaan Industri Manufaktur 2020

Sumber/Source: Survei Tahunan Perusahaan Industri Manufaktur 2020 Kabupaten Malang / *Annual Survey of Manufacturing Industry Companies 2020 in Malang Regency*

**Tabel 6.2.4** Jumlah Perusahaan dan Tenaga Kerja Lainnya menurut Kode Industri, 2020  
**Number of Establishment and Others Workers by Industrial Code, 2020**

Kode Industri Industrial Code	Jumlah Perusahaan Number of Establishment	Tenaga Kerja Lainnya Others Workers		Jumlah Total
		Laki-laki Male	Perempuan Female	
(1)	(2)	(3)	(4)	(5)
10	60	1 164	362	1 526
11	5	57	30	87
12	42	945	1 609	2 554
13	7	20	19	39
14	6	23	24	47
15	5	46	70	116
16	15	58	23	81
17	10	570	402	972
18	3	9	16	25
19	1	4	1	5
20	11	195	175	370
21	2	109	14	123
22	21	458	118	576
23	22	234	144	378
24	1	-	-	-
25	8	555	368	923
27	1	7	15	22
29	12	114	49	163
30	1	13	1	14
31	8	65	43	108
32	6	2	7	9
<b>Jumlah / Total</b>	<b>247</b>	<b>4 648</b>	<b>3 490</b>	<b>8 138</b>

Catatan/Note: Data hanya sampel Survei Tahunan Perusahaan Industri Manufaktur 2020

Sumber/Source: Survei Tahunan Perusahaan Industri Manufaktur 2020 Kabupaten Malang / Annual Survey of Manufacturing Industry Companies 2020 in Malang Regency

Tabel  
Table 6.2.5

**Jumlah Perusahaan dan Tenaga Kerja Tidak Dibayar menurut Kode Industri, 2020**  
**Number of Establishment and Unpaid Workers by Industrial Code, 2020**

Kode Industri Industrial Code	Jumlah Perusahaan Number of Establishment	Tenaga Kerja Tidak Dibayar Unpaid Workers		Jumlah Total
		Laki-laki Male	Perempuan Female	
(1)	(2)	(3)	(4)	(5)
10	60	...	...	42
11	5	-	-	-
12	42	...	...	4
13	7	...	...	3
14	6	...	...	1
15	5	-	-	-
16	15	...	...	4
17	10	...	...	5
18	3	-	-	-
19	1	-	-	-
20	11	...	...	1
21	2	-	-	-
22	21	...	...	1
23	22	...	...	15
24	1	-	-	-
25	8	...	...	4
27	1	-	-	-
29	12	-	-	-
30	1	-	-	-
31	8	-	-	-
32	6	...	...	1
<b>Jumlah / Total</b>	<b>247</b>	<b>...</b>	<b>...</b>	<b>81</b>

Catatan/Note: Data hanya sampel Survei Tahunan Perusahaan Industri Manufaktur 2020

Sumber/Source: Survei Tahunan Perusahaan Industri Manufaktur 2020 Kabupaten Malang / Annual Survey of Manufacturing Industry Companies 2020 in Malang Regency



**Tabel 6.2.6** Jumlah Perusahaan dan Tenaga Kerja Menurut Kode Industri, 2020  
**Table** *Number of Establishment and Workers by Industrial Code, 2020*

Kode Industri Industrial Code	Jumlah Perusahaan Number of Establishment	Tenaga Kerja Workers		Jumlah Total
		Laki-laki Male	Perempuan Female	
(1)	(2)	(3)	(4)	(5)
10	60	3 456	4 359	7 815
11	5	99	149	248
12	42	2 968	17 318	20 286
13	7	480	553	1 033
14	6	17	602	619
15	5	222	725	947
16	15	2 380	1 259	3 639
17	10	1 402	1 867	3 269
18	3	37	56	93
19	1	16	34	50
20	11	265	345	610
21	2	373	170	543
22	21	1 084	1 811	2 895
23	22	2 035	737	2 772
24	1	70	1	71
25	8	993	819	1 812
27	1	0	45	45
29	12	1 350	192	1 542
30	1	38	1	39
31	8	1 283	1 047	2 330
32	6	51	114	165
<b>Jumlah / Total</b>	<b>247</b>	<b>18 619</b>	<b>32 204</b>	<b>50 823</b>

Catatan/Note: Data hanya sampel Survei Tahunan Perusahaan Industri Manufaktur 2020

Sumber/Source: Survei Tahunan Perusahaan Industri Manufaktur 2020 Kabupaten Malang / Annual Survey of Manufacturing Industry Companies 2020 in Malang Regency

Tabel  
Table 6.2.7

**Pengeluaran untuk Pekerja Produksi menurut Kode Industri (ribu rupiah), 2020**  
***Expenditures for Production Workers by Industrial Code (thousand), 2020***

Kode Industri Industrial Code	Upah/Gaji, Upah Lembur, Tunjangan Wage/Salary, Overtime, Allowance	Premi BPJS Ketenagakerjaan Employment BPJS Premi	Premi BPJS Kesehatan Healthy BPJS Premi	Lainnya Others	Jumlah Total
(1)	(2)	(3)	(4)	(5)	(6)
10	977 923 886	4 224 531	44 747 901	1 792 467	1 028 688 785
11	5 534 567	172 053	17 516 361	309 905	23 532 886
12	611 867 154	77 211 225	373 256 940	1 852 348	1 064 187 667
13	23 928 690	744 603	15 727 312	243 690	40 644 295
14	7 100 021	190 532	4 276 156	-	11 566 709
15	17 116 262	175 928	5 339 439	55 297	22 686 926
16	37 343 398	725 794 401	1 677 272	106 039	764 921 110
17	66 590 701	3 520 486	19 293 700	142 450	89 547 337
18	1 286 241	35 752	1 178 068	29 207	2 529 268
19	420 504	-	210 000	-	630 504
20	903 849 819	86 178	36 638 951	214 203	940 789 151
21	41 572 152	714 839	31 671 371	491 652	74 450 014
22	67 700 275	2 355 992	20 165 698	184 881	90 406 846
23	66 182 873	256 181 490	25 208 522	85 217	347 658 102
24	-	-	-	-	-
25	60 959 784	1 198 684	41 066 456	1 348 928	104 573 852
27	3 018	-	3 018	-	6 036
29	41 803 167	638 836	11 051 780	26 377	53 520 160
30	-	-	-	-	-
31	95 118 781	1 205 138	9 829 053	57 632	106 210 604
32	7 020 279	245 231	148 500	-	7 414 010
<b>Jumlah / Total</b>	<b>3 033 321 572</b>	<b>1 074 695 899</b>	<b>659 006 498</b>	<b>6 940 293</b>	<b>4 773 964 262</b>

Catatan/Note: Data hanya sampel Survei Tahunan Perusahaan Industri Manufaktur 2020

Sumber/Source: Survei Tahunan Perusahaan Industri Manufaktur 2020 Kabupaten Malang / Annual Survey of Manufacturing Industry Companies 2020 in Malang Regency

**Tabel 6.2.8** **Pengeluaran untuk Pekerja Lainnya menurut Kode Industri (ribu rupiah), 2020**  
**Expenditures for Other Workers by Industrial Code (thousand), 2020**

Kode Industri Industrial Code	Upah/Gaji, Upah Lembur, Tunjangan Wage/Salary, Overtime, Allowance	Premi BPJS Ketenagakerjaan Employment BPJS Premi	Premi BPJS Kesehatan Healthy BPJS Premi	Lainnya Others	Jumlah Total
(1)	(2)	(3)	(4)	(5)	(6)
10	26 972 797	1 211 295	4 843 496	286 313	33 313 901
11	455 519	174 911	597 840	1 438 480	2 666 750
12	22 588 141	42 556 243	14 030 282	5 521 353	84 696 019
13	1 146 225	75 745	308 530	55 300	1 585 800
14	355 675	-	-	-	355 675
15	1 129 537	34 715	32 368	-	1 196 620
16	1 143 213 316	281 199 923	70 011	-	1 424 483 250
17	6 571 541	13 580 091	265 401	-	20 417 033
18	53 518	-	50 199	-	103 717
19	-	-	-	-	0
20	81 542 505	4 000	215 520 386	-	297 066 891
21	1 816 695	9 200 674	971 908	7 857 362	19 846 639
22	3 717 578	1 002 889	317 331	22 103	5 059 901
23	1 484 562 127	406 475	323 389	33 101	1 485 325 092
24	-	-	-	-	0
25	2 695 593	186 900	3 085 863	7 476 842	13 445 198
27	-	-	-	-	0
29	1 158 587	50 000	119 265	-	1 327 852
30	-	-	-	-	0
31	2 296 364	-	103 742	-	2 400 106
32	467 489	78 700	-	19 800	565 989
<b>Jumlah / Total</b>	<b>2 780 743 207</b>	<b>349 762 561</b>	<b>240 640 011</b>	<b>22 710 654</b>	<b>3 393 856 433</b>

Catatan/Note: Data hanya sampel Survei Tahunan Perusahaan Industri Manufaktur 2020

Sumber/Source: Survei Tahunan Perusahaan Industri Manufaktur 2020 Kabupaten Malang / Annual Survey of Manufacturing Industry Companies 2020 in Malang Regency

Tabel  
Table 6.2.9

**Pengeluaran untuk Pekerja Menurut Kode Industri (ribu rupiah), 2020**  
***Expenditures for Workers by Industrial Code (thousand), 2020***

Kode Industri <i>Industrial Code</i>	Upah/Gaji, Upah Lembur, Tunjangan <i>Wage/Salary, Overtime, Allowance</i>	Premi BPJS Ketenagakerjaan <i>Employment BPJS Premi</i>	Premi BPJS Kesehatan <i>Healthy BPJS Premi</i>	Lainnya <i>Others</i>	Jumlah <i>Total</i>
(1)	(2)	(3)	(4)	(5)	(6)
10	1 062 002 686	1 004 896 683	5 435 826	49 591 397	2 078 780
11	26 199 636	5 990 086	346 964	18 114 201	1 748 385
12	1 148 883 686	634 455 295	119 767 468	387 287 222	7 373 701
13	42 230 095	25 074 915	820 348	16 035 842	298 990
14	11 922 384	7 455 696	190 532	4 276 156	-
15	23 883 546	18 245 799	210 643	5 371 807	55 297
16	2 189 404 360	1 180 556 714	1 006 994 324	1 747 283	106 039
17	109 964 370	73 162 242	17 100 577	19 559 101	142 450
18	2 632 985	1 339 759	35 752	1 228 267	29 207
19	630 504	420 504	-	210 000	-
20	1 237 856 042	985 392 324	90 178	252 159 337	214 203
21	94 296 653	43 388 847	9 915 513	32 643 279	8 349 014
22	95 466 747	71 417 853	3 358 881	20 483 029	206 984
23	1 832 983 194	1 550 745 000	256 587 965	25 531 911	118 318
24	-	-	-	-	-
25	118 019 050	63 655 377	1 385 584	44 152 319	8 825 770
27	6 036	3 018	-	3 018	-
29	54 848 012	42 961 754	688 836	11 171 045	26 377
30	-	-	-	-	-
31	108 610 710	97 415 145	1 205 138	9 932 795	57 632
32	7 979 999	7 487 768	323 931	148 500	19 800
<b>Jumlah / Total</b>	<b>8 167 820 695</b>	<b>5 814 064 779</b>	<b>1 424 458 460</b>	<b>899 646 509</b>	<b>29 650 947</b>

Catatan/Note: Data hanya sampel Survei Tahunan Perusahaan Industri Manufaktur 2020

Sumber/Source: Survei Tahunan Perusahaan Industri Manufaktur 2020 Kabupaten Malang / Annual Survey of Manufacturing Industry Companies 2020 in Malang Regency

**Tabel 6.2.10** Tenaga Listrik PLN dan Non PLN menurut Kode Industri, 2020  
**Table** *Electricity PLN and Non PLN by Industrial Code, 2020*

Kode Industri Industrial Code	Tenaga Listrik / Electricity			
	PLN		Non PLN	
	Banyaknya Quantity (KWH)	Nilai Value (000 Rp)	Banyaknya Quantity (KWH)	Nilai Value (000 Rp)
(1)	(2)	(3)	(4)	(5)
10	33 243 772	37 402 003	107 312	107 840
11	704 860	780 603	-	-
12	253 051 967	256 869 504	44 873	44 873
13	16 968 013	17 380 542	-	-
14	764 341	451 607	-	-
15	1 752 680	2 027 637	7 228	7 228
16	1 381 547 272	1 378 666 449	-	-
17	50 955 681	51 558 220	-	-
18	170 109	251 367	-	-
19	11 537 755	11 537 755	-	-
20	34 961 098	75 240 681	-	-
21	18 085 778	20 629 343	-	-
22	16 175 503	17 011 505	-	-
23	16 568 368	17 603 855	3 733	3 733
24	-	-	-	-
25	9 662 269	9 660 503	-	-
27	17 284	17 284	-	-
29	5 189 728	5 465 334	-	-
30	36 000	36 000	-	-
31	4 405 605	4 471 510	-	-
32	6 854 489	11 157 928	-	-
<b>Jumlah / Total</b>	<b>1 862 652 572</b>	<b>1 918 219 630</b>	<b>163 146</b>	<b>163 674</b>

Catatan/Note: Data hanya sampel Survei Tahunan Perusahaan Industri Manufaktur 2020

Sumber/Source: Survei Tahunan Perusahaan Industri Manufaktur 2020 Kabupaten Malang / Annual Survey of Manufacturing Industry Companies 2020 in Malang Regency

**Tabel**  
**Table** 6.2.11

**Banyaknya Pemakaian Bahan Bakar dan Pelumas menurut Kode Industri, 2020**  
*The Number of Fuel and Lubricant Used by Industrial Code, 2020*

Kode Industri <i>Industrial Code</i>	Bensin <i>Benzene</i> (Liter - Litre)	Solar <i>Diesel Fuel</i> (Liter - Litre)	Bio Solar <i>Bio Diesel Fuel</i> (Liter - Litre)	Batubara <i>Coal</i> (KG)	Briket Batubara <i>Coal Briquettes</i> (KG)
(1)	(2)	(3)	(4)	(5)	(6)
10	133 344	528 583	133 338	3 494	-
11	22 440	138 057	-	-	-
12	217 241	421 389	205 454	-	-
13	7 087	8 060	1 702	5 347	-
14	336	1 380	334	-	-
15	9 584	103 533	-	1 242	-
16	142 578	1 558 562	11 515	-	-
17	2 154	11 545	43 366	2 413	604 560
18	1 221	322	3 018	-	-
19	2 400	-	-	-	-
20	15 387	15 276	23 685	95 324	-
21	33 909	15 876	-	-	-
22	26 796	135 984	6 514	2 391	-
23	41 803	420 581	80 787	10 610	-
24	-	-	-	-	-
25	193 824	29 457	5 192	-	-
27	-	500	-	-	-
29	9 171	34 745	3 070	-	-
30	-	-	-	-	-
31	344 982	121 997	12 735	-	-
32	13 463	2 330	2 260	-	-
<b>Jumlah / Total</b>	<b>1 217 720</b>	<b>3 548 177</b>	<b>532 970</b>	<b>120 821</b>	<b>604 560</b>

Catatan/Note: Data hanya sampel Survei Tahunan Perusahaan Industri Manufaktur 2020

Sumber/Source: Survei Tahunan Perusahaan Industri Manufaktur 2020 Kabupaten Malang / *Annual Survey of Manufacturing Industry Companies 2020 in Malang Regency*

Lanjutan Tabel/Continued Table 6.2.11

Kode Industri <i>Industrial Code</i>	Gas Alam <i>Natural Gas</i> (MMBTU)	Minyak Bakar <i>Fuel Oil</i> (Liter-Litre)	LPG <i>LPG</i> (KG)	Biomassa <i>Biomass</i> (Ton)	Pelumas <i>Lubricant Oil</i> (Liter - Litre )
(1)	(7)	(8)	(9)	(10)	(11)
10	258 925	-	386 102	10 097	112 264
11	-	-	340	6	62
12	26 713	5 545	2 290	38	1 850
13	-	-	9 419	-	15 529
14	-	-	42 681	-	8
15	-	-	5 569	-	8 928
16	-	-	10 353	-	433 982
17	-	-	3 113	-	416
18	-	-	-	-	106
19	-	-	15 288	-	-
20	-	-	16 264	7	1 968
21	-	-	4 519	-	1 421
22	-	-	1 438	-	7 058
23	-	-	24 725	-	19 358
24	-	-	-	-	-
25	-	79	60 370	-	644
27	-	-	-	-	200
29	-	5 350	39 191	-	991
30	-	-	-	-	-
31	-	-	482 418	-	5 413
32	-	-	1 644	-	93
<b>Jumlah / Total</b>	<b>285 638</b>	<b>10 974</b>	<b>1 105 724</b>	<b>10 148</b>	<b>610 291</b>

Catatan/Note: Data hanya sampel Survei Tahunan Perusahaan Industri Manufaktur 2020

Sumber/Source: Survei Tahunan Perusahaan Industri Manufaktur 2020 Kabupaten Malang / Annual Survey of Manufacturing Industry Companies 2020 in Malang Regency

**Tabel**  
**Table 6.2.12**

**Nilai Pemakaian Bahan Bakar dan Pelumas menurut Kode Industri (ribuan), 2020**  
**Value of Fuel and Lubricant Used by Industrial Code (thousand), 2020**

Kode Industri Industrial Code	Bensin Benzene	Solar Diesel Fuel	Bio Solar Bio Diesel Fuel	Batubara Coal	Briket Batubara Coal Briquettes
(1)	(2)	(3)	(4)	(5)	(6)
10	1 046 550	4 533 634	1 268 346	3 414 822	-
11	166 132	900 133	-	-	-
12	1 709 182	3 002 710	1 990 601	-	-
13	53 357	47 370	17 023	5 347 250	-
14	2 190	7 594	3 318	-	-
15	70 756	1 012 577	-	1 059 222	-
16	1 425 589	15 564 500	110 901	-	-
17	16 038	83 857	396 249	1 802 121	3 873 894
18	9 397	2 933	15 695	-	-
19	24 000	-	-	-	-
20	145 187	89 851	169 983	85 355 018	-
21	272 512	157 455	-	-	-
22	241 276	1 040 534	34 952	2 405 006	-
23	299 714	2 978 232	807 877	8 410 106	-
24	-	-	-	-	-
25	1 938 180	243 396	38 582	-	-
27	-	5 000	-	-	-
29	86 656	285 841	30 707	-	-
30	-	-	-	-	-
31	2 483 444	707 875	118 438	-	-
32	131 798	12 000	12 770	-	-
<b>Jumlah / Total</b>	<b>10 121 958</b>	<b>30 675 492</b>	<b>5 015 442</b>	<b>107 793 545</b>	<b>3 873 894</b>

Catatan/Note: Data hanya sampel Survei Tahunan Perusahaan Industri Manufaktur 2020

Sumber/Source: Survei Tahunan Perusahaan Industri Manufaktur 2020 Kabupaten Malang / Annual Survey of Manufacturing Industry Companies 2020 in Malang Regency



Lanjutan Tabel/Continued Table 6.2.12

Kode Industri Industrial Code	Gas Alam Natural Gas	Minyak Bakar Fuel Oil	LPG LPG	Biomassa Biomass	Pelumas Lubricant Oil
(1)	(7)	(8)	(9)	(10)	(11)
10	5 493 820	-	2 687 971	10 589 960	4 911 518
11	-	-	4 640	32 500	2 900
12	6 828 891	55 455	19 958	34 200	74 950
13	-	-	89 751	-	731 340
14	-	-	291 188	-	320
15	-	-	39 769	-	357 142
16	-	-	72 480	-	17 359 405
17	-	-	18 681	-	16 715
18	-	-	-	-	4 226
19	-	-	91 728	-	-
20	-	-	220 116	38 150	82 032
21	-	-	27 125	-	56 864
22	-	-	20 752	-	253 055
23	-	-	170 931	-	600 228
24	-	-	-	-	-
25	2 180 634	790	382 521	-	24 133
27	-	-	-	-	5 000
29	-	56 805	287 248	-	42 140
30	-	-	-	-	-
31	-	-	743 574	-	227 955
32	-	-	9 864	-	3 206
<b>Jumlah / Total</b>	<b>14 503 345</b>	<b>113 050</b>	<b>5 178 297</b>	<b>10 694 810</b>	<b>24 753 129</b>

Catatan/Note: Data hanya sampel Survei Tahunan Perusahaan Industri Manufaktur 2020

Sumber/Source: Survei Tahunan Perusahaan Industri Manufaktur 2020 Kabupaten Malang / Annual Survey of Manufacturing Industry Companies 2020 in Malang Regency

Tabel  
Table 6.2.13**Banyaknya Unit Usaha, Tenaga Kerja dan Nilai Investasi Menurut Sektor Industri di Kabupaten Malang, 2014 - 2021*****Number of Establishment, Employee an Investation by Industrial Sector in Malang Regency, 2014 - 2021***

Tahun Year	Industri Kecil Small Industry			Industri Besar dan Menengah Big and Intermediate Industry		
	Unit Unit	Tenaga Kerja Employee	Investasi Investation (000)	Unit Unit	Tenaga Kerja Employee	Investasi Investation (000)
(1)	(2)	(3)	(4)			
2014	1 385	24 646	218 409 483	419	82 475	2 510 846 784
2015	1 407	24 771	221 218 173	432	83 410	2 568 644 252
2016	1 447	25 055	226 479 466	443	83 701	2 586 943 152
2017	1 491	25 227	229 277 743	444	83 791	2 588 722 152
2018	1 527	25 480	232 211 699	450 *)	84 041 *)	2 620 568 459 *)
2019	1 557	39 421	250 799 699	450 *)	84 041 *)	2 620 567 459 *)
2020	1 575	25 714	232 543 699	453	84 102	2 621 339 759
2021	2 010	27 313	265 541 349	455	85 034	2 639 439 759

Catatan / Note : \*) Data belum terverifikasi sehubungan dengan terbitnya Peraturan Menteri Perindustrian Nomor 30 Tahun 2020, dimana pelaku industri harus registrasi ulang melalui Aplikasi Sistem Informasi Industri Nasional (SIINAS) / *Data has not been verified in connection with the issuance of regulation of the Minister of Industry No. 30 of 2020, in which industry actors must re-register through the national Industrial Information Systems Application (SIINAS)*

Sumber/Source: Dinas Perindustrian dan Perdagangan Kabupaten Malang / *Industry and Trade Service of Malang Regency*



07

## PARIWISATA TOURISM

“Sebelum Pandemi, Jumlah Wisatawan Nusantara yang berkunjung ke Kabupaten Malang mengalami tren peningkatan”



Jumlah Kunjungan Wisatawan Mancanegara pada tahun 2021 di Kabupaten Malang mengalami penurunan hingga

96,63 %

"Objek Wisata Terbanyak di Kabupaten Malang adalah **Objek Wisata Pantai**"



**PENJELASAN TEKNIS****TECHNICAL NOTES**

1. **Restoran** adalah suatu jenis usaha yang mempergunakan seluruh bangunan secara permanen untuk menyediakan jasa pangan yang pengolahan dan penyajiannya secara langsung di tempat sesuai dengan keinginan para pengguna jasa yang mempunyai ciri pembeli biasanya dikenakan pajak. Izin restoran dan kualifikasinya diberikan oleh Ditjen Pariwisata/ Kanwil Parpostel setempat.
  2. **Rumah makan** adalah jenis usaha yang menyediakan jasa pangan yang pengolahan makanannya bisa dilakukan diluar rumah makan, yang mempunyai ciri pembeli biasanya dikenakan pajak. Izin rumah makan diberikan oleh Diparda (pada kabupaten/kota). Di wilayah yang ada Dinas Pariwisata, biasanya pemberian izin ditangani oleh Direktorat Perekonomian/ Bagian Perekonomian Pemda setempat.
  3. Wisatawan mancanegara (wisman) ialah setiap pengunjung yang mengunjungi suatu negara di luar tempat tinggalnya, didorong oleh satu atau beberapa keperluan tanpa bermaksud memperoleh penghasilan di tempat yang dikunjungi dan lamanya kunjungan tersebut tidak lebih dari satu tahun (12 bulan). Definisi ini mencakup 2 (dua) kategori wisatawan
1. *Restaurant is a type of business that uses the entire building permanently to provide food services that processing and presentation directly in place according to the wishes of the service users who have a feature of buyers are usually taxed. Restaurant permits and qualifications are provided by the local Directorate General of Tourism/Kanwil Parpostel.*
  2. *Restaurant is a type of business that provides food services that food processing can be done outside the restaurant, which has a characteristic buyer usually taxed. The restaurant license is given by Diparda (in the district/ municipality). In the existing area of tourism office, usually the granting of permits is handled by the Directorate of Economy/Local Government economic section.*
  3. *An International Visitor is any person visiting a country other than his usual place of residence for any reason other than for earning income in the country visited, and the length of stay is no more than one year (12 months). This definition covers two categories of foreign visitors, namely:*

mancanegara, yaitu:

- a. Wisatawan (turis) ialah setiap pengunjung seperti definisi di atas yang tinggal paling sedikit 24 jam, akan tetapi tidak lebih dari 1 (satu) tahun di tempat yang dikunjungi, dengan maksud antara lain: berlibur, rekreasi, olah raga, bisnis, menghadiri pertemuan, studi, dan kunjungan dengan alasan kesehatan.
  - b. Excursionist ialah setiap pengunjung seperti definisi di atas yang tinggal kurang dari 24 jam di tempat yang dikunjungi (termasuk "Cruise passengers"). Cruise Passengers ialah setiap pengunjung yang tiba di suatu negara di mana mereka tidak menginap di akomodasi yang tersedia di negara tersebut, misalnya dengan kapal laut.
4. Usaha penyediaan akomodasi adalah usaha yang menyediakan pelayanan penginapan yang dapat dilengkapi dengan pelayanan pariwisata lainnya. Usaha penyediaan akomodasi dapat berupa hotel, vila, pondok wisata, bumi perkemahan, persinggahan karavan, dan akomodasi lainnya yang digunakan untuk tujuan pariwisata.
  5. Hotel adalah penyediaan akomodasi secara harian berupa kamar-kamar di dalam satu bangunan yang dapat dilengkapi
- a. "Tourist" is any visitor staying for at least 24 hours, but no more than one year, in the country visited, with the intention of visiting, and for any of these purposes: Pleasure, recreation and sports, Business, visiting friends and relatives, missions, attending meetings, conferences, visit for health reasons and study.
  - b. "Excursionist" is any visitor staying less than 24 hours in the country visited including, "Cruise Passengers", i.e. visitors arriving in a country without staying in any accommodation available in the visited country.
4. The business of providing accommodation is a business that provides specialty services that can be equipped with other tourism services. It includes hotel, villa, cottage, camping, caravan stop, and other accommodation that are used for tourism purposes.
  5. Hotel is a daily supply of accommodation rooms within a building which can be equipped with eating and drinking services,

dengan jasa pelayanan makan dan minum, kegiatan hiburan dan atau fasilitas lainnya. Hotel terdiri dari hotel berbintang dan hotel non-bintang.

6. Hotel bintang adalah usaha penyediaan jasa pelayanan penginapan, makan minum serta jasa lainnya bagi umum dengan menggunakan sebagian atau seluruh bangunan. Usaha ini dikelola secara komersial serta memenuhi ketentuan persyaratan sebagai hotel bintang (termasuk berlian) yang ditetapkan dalam surat keputusan instansi yang membinanya. Misalnya hotel bintang lima, hotel bintang empat dan seterusnya.
  7. Tingkat penghunian kamar hotel adalah persentase banyaknya malam kamar yang dihuni terhadap banyaknya malam kamar yang tersedia.
  8. Rata-rata lamanya tamu menginap adalah banyaknya malam tempat tidur yang terpakai (malam tamu) dengan banyaknya tamu yang menginap di hotel atau akomodasi lainnya.
6. *A star hotel is the business of providing an accommodation, eating and drinking as well as other services for the public by using a building or a part of a building. It is managed commercially and meets specified requirements as a star hotel (including diamonds) set forth in the decree of fostering agency. For example, five star hotel, four star hotel, and so on.*
  7. *Room occupancy rate is the number of room-nights occupied divided by the number of room-nights available, multiplied by 100 percent.*
  8. *Average length of stay is the number of bed-nights used (guest night) divided by the number of guests coming to spend the night at the accommodation.*



**ULASAN**

Wisatawan yang berkunjung di tempat wisata wilayah Kabupaten Malang pada tahun 2021 untuk wisatawan asing sebanyak 115 orang dan untuk wisatawan domestic sebanyak 1.521.029 orang. Jumlah Rumah makan/Restoran tahun 2021 sebanyak 194 unit.

Potensi wisata yang memadai terdiri dari wisata pantai, pemandian, alam, hutan/wana, peninggalan sejarah dan lain-lain. Beberapa lokasi wisata yang sudah cukup terkenal adalah Pantai Ngliyep, Pantai Balekambang, Pantai Sendangbiru, Arung Jeram (rafting) Bayem, Pemandian Wendit, Taman Rekreasi Sengkaling dan Wisata Pesarean Gunung Kawi, dan beberapa lokasi wisata lainnya yang cukup potensial untuk dikembangkan.

Jumlah akomodasi yang ada di Kabupaten Malang secara persentase terbagi hotel berbintang sebanyak 2,94 persen dan hotel non berbintang/ penginapan sebesar 97,06 persen.

**DESCRIPTION**

*Travelers who visit the tourist in Malang Regency 2021 to foreign travelers as many as 115 people and for domestic tourists as many as 1,521,029 people. Number restaurant in 2021 as many as 194 units.*

*Adequate tourism potential consisting of beaches, bathing, nature, forest, historical relics and others. Some tourist sites are well known are Ngliyep Beach, Balekambang Beach, Sendangbiru Beach, Bayem Rafting, Wendit Baths, Parks Recreation Sengkaling and Pesarean Gunung Kawi, and several other tourist sites are enough potential to be developed.*

*The number of accommodation in Malang in the district is divided by 2,94 percent and non-starred hotels/ accommodation of 97,06 percent.*

**Gambar** 7.1  
**Figures**

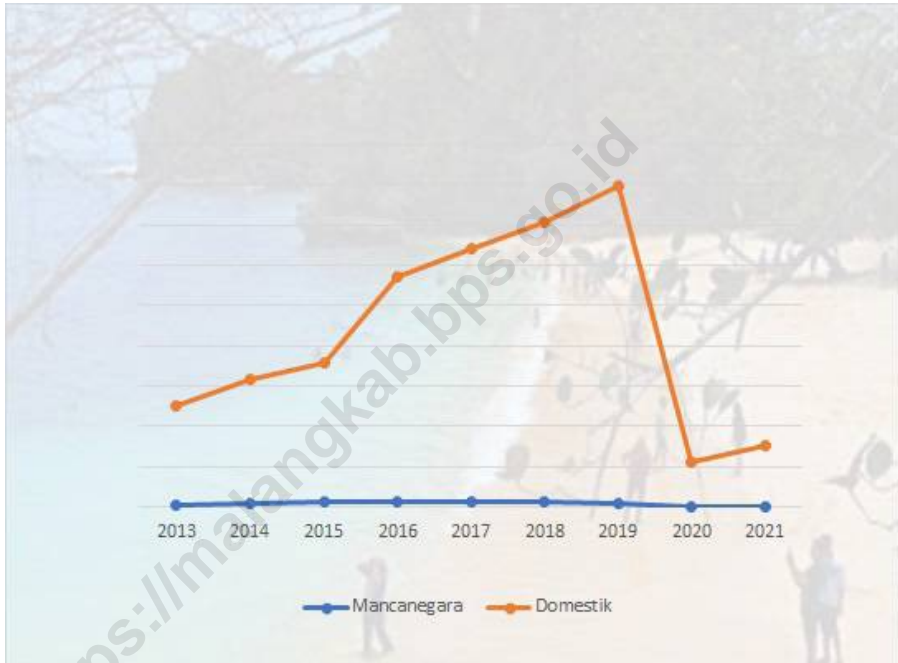
**Jumlah Rumah Makan/Restoran di Kabupaten Malang,  
2017 - 2021**  
**Number of Restaurants in Malang Regency, 2017 - 2021**



Sumber / Source : Dinas Pariwisata dan Kebudayaan Kabupaten Malang / Culture and Tourism Service of Malang Regency

**Gambar** 7.2  
**Figures**

**Jumlah Wisatawan Mancanegara dan Domestik yang Datang ke Obyek Wisata di Kabupaten Malang, 2013 - 2021**  
*Number of Foreign Visitors and Domestic Visitors Coming to Tourism Objects in Malang Regency, 2013 - 2021*



Sumber / Source : Dinas Pariwisata dan Kebudayaan Kabupaten Malang / Culture and Tourism Service of Malang Regency

**Tabel**  
**Table** 7.1

**Jumlah Rumah Makan/Restoran Menurut Kecamatan di  
Kabupaten Malang, 2018 - 2021**  
*Number of Restaurants by Subdistrict in Malang Regency,  
2018 - 2021*

Kecamatan Subdistrict	2018	2019	2020	2021
(1)	(2)	(3)	(4)	(5)
010 Donomulyo	-	-	-	-
020 Kalipare	-	-	-	-
030 Pagak	-	-	-	-
040 Bantur	-	-	-	-
050 Gedangan	-	-	-	-
060 Sumbermanjing Wetan	8	7	7	7
070 Dampit	7	7	7	7
080 Tirtoyudo	1	1	1	1
090 Ampelgading	-	-	-	-
100 Poncokusumo	-	-	-	-
110 Wajak	-	-	-	-
120 Turen	17	16	16	16
130 Bululawang	6	7	7	7
140 Gondanglegi	6	6	6	6
150 Pagelaran	-	-	-	-
160 Kepanjen	30	24	24	23
170 Sumberpucung	2	1	1	1
180 Kromengan	-	-	-	-
190 Ngajum	-	-	-	-
200 Wonosari	4	7	7	7
210 Wagir	-	-	-	-
220 Pakisaji	6	6	6	4
230 Tajinan	-	1	1	1
240 Tumpang	6	7	7	7
250 Pakis	21	20	21	20
260 Jabung	-	-	-	-
270 Lawang	20	12	12	8
280 Singosari	22	26	24	21
290 Karangploso	17	11	16	14
300 Dau	24	20	20	19
310 Pujon	13	13	13	13
320 Ngantang	8	8	8	8
330 Kasembon	4	4	4	4
<b>Kabupaten Malang</b>	<b>222</b>	<b>204</b>	<b>208</b>	<b>194</b>

Sumber / Source : Dinas Pariwisata dan Kebudayaan Kabupaten Malang / Culture and Tourism Service of Malang Regency

**Tabel 7.2**  
**Table**

**Jumlah Wisatawan Mancanegara dan Wisatawan Nusantara Menurut Bulan di Kabupaten Malang, 2021**  
**Number of Foreign Visitors and Domestic Visitors Coming by Month in Malang Regency, 2021**

Tahun Year	Wisatawan Mancanegara Foreign Visitor	Wisatawan Nusantara Domestic Visitor	Jumlah Total
(1)	(2)	(3)	(4)
Januari / January	6	180 906	180 912
Pebruari / February	14	140 581	140 595
Maret / March	63	200 810	200 873
April / April	14	144 187	144 201
Mei / May	5	289 862	289 867
Juni / June	7	235 971	235 978
Juli / July	- *)	- *)	- *)
Agustus / August	- *)	- *)	- *)
September / September	- *)	- *)	- *)
Oktober / October	- *)	- *)	- *)
Nopember / November	2	122 956	122 958
Desember / December	4	205 756	205 760
<b>Jumlah / Total</b>	<b>115</b>	<b>1 521 029</b>	<b>1 521 144</b>

Catatan / Note :

Sumber / Source : Dinas Pariwisata dan Kebudayaan Kabupaten Malang / Culture and Tourism Service of Malang Regency

\*) PPKM (Pembelakuan Pembatasan Kegiatan Masyarakat)

**Tabel  
Table 7.3**

**Jumlah Wisatawan Mancanegara dan Wisatawan Nusantara yang Datang ke Obyek Wisata di Kabupaten Malang, 2013 - 2021**  
*Number of Foreign Visitors and Domestic Visitors Coming to Tourism Objects in Malang Regency, 2013 - 2021*

Tahun Year	Wisatawan Mancanegara Foreign Visitor	Wisatawan Nusantara Domestic Visitor	Jumlah Total
(1)	(2)	(3)	(4)
2013	33 226	2 517 248	2 550 474
2014	80 792	3 170 575	3 251 367
2015	99 873	3 554 609	3 654 482
2016	129 663	5 719 881	5 849 544
2017	108 485	6 395 875	6 504 360
2018	100 234	7 072 124	7 172 358
2019	70 184	7 979 645	8 049 829
2020	3 412	1 099 945	1 103 357
2021	115	1 521 029	1 521 114

Sumber / Source : Dinas Pariwisata dan Kebudayaan Kabupaten Malang / Culture and Tourism Service of Malang Regency

**Tabel 7.4**  
**Table**

**Banyaknya Obyek Wisata Menurut Jenis Wisata dan Kecamatan di Kabupaten Malang, 2021**  
**Number of Tourism Objects by It's Kind and Subdistrict in Malang Regency, 2021**

Kecamatan Subdistrict	Pantai Beach	Coban Coban	Pemandian/ Sumber/Wisata Air Bathing Place	Wisata Agro Agro Object	Desa Wisata Tourist Village
(1)	(2)	(3)	(4)	(5)	(6)
010 Donomulyo	12	-	-	-	1
020 Kalipare	-	-	-	-	-
030 Pagak	-	-	-	-	-
040 Bantur	10	-	1	-	-
050 Gedangan	9	-	-	-	-
060 Sumbermanjing Wetan	12	1	-	-	1
070 Dampit	-	-	2	-	-
080 Tirtoyudo	6	-	-	-	3
090 Ampelgading	1	1	1	-	1
100 Poncokusumo	-	2	4	1	3
110 Wajak	-	-	-	-	-
120 Turen	-	-	1	-	1
130 Bululawang	-	-	1	1	-
140 Gondanglegi	-	-	2	-	-
150 Pagelaran	-	-	2	2	-
160 Kepanjen	-	-	1	-	-
170 Sumberpucung	-	-	2	-	-
180 Kromengan	-	-	-	-	1
190 Ngajum	-	-	4	1	-
200 Wonosari	-	-	3	2	1
210 Wagir	-	1	-	-	-
220 Pakisaji	-	-	-	-	-
230 Tajinan	-	-	1	-	-
240 Tumpang	-	2	-	2	1
250 Pakis	-	-	1	-	-
260 Jabung	-	9	-	-	2
270 Lawang	-	1	3	2	1
280 Singosari	-	-	3	1	-
290 Karangploso	-	-	1	-	-
300 Dau	-	-	-	1	1
310 Pujon	-	3	3	1	2
320 Ngantang	-	-	1	-	2
330 Kasembon	-	-	1	-	1
<b>Kabupaten Malang</b>	<b>50</b>	<b>20</b>	<b>38</b>	<b>14</b>	<b>22</b>

Sumber / Source : Dinas Pariwisata dan Kebudayaan Kabupaten Malang / Culture and Tourism Service of Malang Regency

Lanjutan Tabel/*Continued Table 7.4*

Kecamatan <i>Subdistrict</i>	Peninggalan Sejarah <i>Historical Object</i>	Gua <i>Cave</i>	Wisata Buatan <i>Artificial Tour</i>	Pesarean <i>Cemetery</i>	Wisata Lain <i>Others</i>
(1)	(7)	(8)	(9)	(10)	(11)
010 Donomulyo	-	1	-	1	2
020 Kalipare	-	-	-	-	-
030 Pagak	-	-	-	-	1
040 Bantur	-	-	-	2	-
050 Gedangan	-	-	-	1	-
060 Sumbermanjing Wetan	-	-	-	-	-
070 Dampit	-	2	-	-	-
080 Tirtoyudo	-	-	-	-	-
090 Ampelgading	1	-	-	-	1
100 Poncokusumo	-	-	-	-	1
110 Wajak	-	-	-	-	3
120 Turen	-	-	-	-	2
130 Bululawang	-	-	-	1	-
140 Gondanglegi	-	-	-	-	-
150 Pagelaran	-	-	-	-	-
160 Kepanjen	-	-	1	-	-
170 Sumberpucung	1	-	-	-	1
180 Kromengan	-	-	-	-	2
190 Ngajum	-	-	2	4	-
200 Wonosari	-	-	-	1	-
210 Wagir	-	-	-	-	2
220 Pakisaji	-	-	1	-	1
230 Tajinan	-	-	-	-	-
240 Tumpang	2	-	-	-	3
250 Pakis	-	-	-	-	-
260 Jabung	-	-	-	-	-
270 Lawang	-	-	1	-	2
280 Singosari	5	-	-	-	2
290 Karangploso	-	-	-	-	1
300 Dau	1	-	2	-	3
310 Pujon	2	-	4	1	1
320 Ngantang	-	-	-	1	-
330 Kasembon	1	-	-	-	-
<b>Kabupaten Malang</b>	<b>13</b>	<b>3</b>	<b>11</b>	<b>12</b>	<b>28</b>

Sumber / *Source* : Dinas Pariwisata dan Kebudayaan Kabupaten Malang / *Culture and Tourism Service of Malang Regency*



Tabel  
Table 7.5

**Banyaknya Hotel dan Restoran/Rumah Makan di Kabupaten Malang, 2016- 2021**  
**Number Acomodation and Restaurant in Malang Regency, 2016 - 2021**

Tahun Year	Hotel		Restoran/ Rumah Makan*) Restaurant
	Berbintang Classified Hotels	Non bintang Non-Classified Hotels	
(1)	(2)	(3)	(4)
2016	5	138	204
2017	7	151	222
2018	9	233	222
2019	9	287	204
2020	9	244	208 *)
2021	8	264	194*)

Diolah dari Hasil Survei Hotel Tahunan (VHTL) / Based on Annual Hotel Survey

\*) Sumber / Source : Dinas Pariwisata dan Kebudayaan Kabupaten Malang / Culture and Tourism Service of Malang Regency

**Tabel  
Table 7.6**

**Akomodasi, Kamar dan Tempat Tidur yang Tersedia di  
Kabupaten Malang, 2016 - 2021**  
*Number of Acomodation, Rooms and Beds in Malang  
Regency, 2016 - 2021*

Tahun Year	Akomodasi Acomodation	Kamar Room	Tempat Tidur Beds
(1)	(2)	(3)	(4)
2016	143	2 237	2 988
2017	242	3 036	4 359
2018	242	3 036	4 359
2019	296	3 494	5 262
2020	253	2 891	4 215
2021	272	3 236	6 457

Diolah dari Hasil Survei Hotel Tahunan (VHTL) / Based on Annual Hotel Survey

**Tabel 7.7**  
**Table**

**Jumlah Akomodasi menurut Jenis Penginapan yang Tersedia Menurut Kecamatan di Kabupaten Malang, 2021**

**Number of Acomodation by Classifications by Subdistrict in Malang Regency, 2021**

Kecamatan Subdistrict	Hotel Berbintang Classified Hotels			Hotel Non-Bintang Non-Classified Hotels		
	Unit Units	Kamar Rooms	Tempat Tidur Bed	Unit Units	Kamar Rooms	Tempat Tidur Bed
(1)	(2)	(3)	(4)	(5)	(6)	(7)
010 Donomulyo	-	-	-	-	-	-
020 Kalipare	-	-	-	-	-	-
030 Pagak	-	-	-	-	-	-
040 Bantur	-	-	-	-	-	-
050 Gedangan	-	-	-	-	-	-
060 Sumbermanjing Wetan	-	-	-	-	-	-
070 Dampit	-	-	-	-	-	-
080 Tirtoyudo	-	-	-	-	-	-
090 Ampelgading	-	-	-	-	-	-
100 Poncokusumo	-	-	-	-	-	-
110 Wajak	-	-	-	-	-	-
120 Turen	-	-	-	1	44	88
130 Bululawang	-	-	-	-	-	-
140 Gondanglegi	-	-	-	-	-	-
150 Pagelaran	-	-	-	-	-	-
160 Kepanjen	-	-	-	7	220	440
170 Sumberpucung	-	-	-	-	-	-
180 Kromengan	-	-	-	1	14	28
190 Ngajum	-	-	-	-	-	-
200 Wonosari	-	-	-	6	126	252
210 Wagir	-	-	-	-	-	-
220 Pakisaji	-	-	-	-	-	-
230 Tajinan	-	-	-	-	-	-
240 Tumpang	-	-	-	-	-	-
250 Pakis	-	-	-	-	-	-
260 Jabung	-	-	-	-	-	-
270 Lawang	1	128	256	7	120	213
280 Singosari	2	149	268	-	-	-
290 Karangploso	1	103	206	-	-	-
300 Dau	3	219	478	2	123	246
310 Pujon	-	-	-	4	186	372
320 Ngantang	1	73	146	-	-	-
330 Kasembon	-	-	-	-	-	-
<b>Kabupaten Malang</b>	<b>8</b>	<b>672</b>	<b>1 354</b>	<b>28</b>	<b>833</b>	<b>1 639</b>

Diolah dari Hasil Survei Hotel Tahunan (VHTL) / Based on Annual Hotel Survey

Lanjutan Tabel/*Continued Table 7.7*

Kecamatan <i>Subdistrict</i>	Akomodasi Lain <i>Others</i>			Jumlah <i>Total</i>		
	Unit <i>Units</i>	Kamar <i>Rooms</i>	Tempat Tidur <i>Bed</i>	Unit <i>Units</i>	Kamar <i>Rooms</i>	Tempat Tidur <i>Bed</i>
(1)	(8)	(9)	(10)	(11)	(12)	(13)
010 Donomulyo	3	16	32	3	16	32
020 Kalipare	-	-	-	-	-	-
030 Pagak	-	-	-	-	-	-
040 Bantur	8	62	124	8	62	124
050 Gedangan	13	48	96	13	48	96
060 Sumbermanjing Wetan	20	192	384	20	192	384
070 Dampit	2	31	62	2	31	62
080 Tirtoyudo	21	45	90	21	45	90
090 Ampelgading	-	-	-	-	-	-
100 Poncokusumo	79	266	532	79	266	532
110 Wajak	-	-	-	-	-	-
120 Turen	3	6	12	4	50	100
130 Bululawang	-	-	-	-	-	-
140 Gondanglegi	-	-	-	-	-	-
150 Pagelaran	-	-	-	-	-	-
160 Kepanjen	6	116	234	13	336	674
170 Sumberpucung	4	49	98	4	49	98
180 Kromengan	3	43	86	4	57	114
190 Ngajum	-	-	-	-	-	-
200 Wonosari	41	608	1 216	47	734	1 468
210 Wagir	-	-	-	-	-	-
220 Pakisaji	-	-	-	-	-	-
230 Tajinan	-	-	-	-	-	-
240 Tumpang	6	62	124	6	62	124
250 Pakis	-	-	-	-	-	-
260 Jabung	-	-	-	-	-	-
270 Lawang	4	31	62	12	279	531
280 Singosari	1	15	30	3	164	298
290 Karangploso	1	56	112	2	159	318
300 Dau	1	15	30	6	357	754
310 Pujon	18	59	118	22	245	490
320 Ngantang	1	6	12	2	79	158
330 Kasembon	1	5	10	1	5	10
<b>Kabupaten Malang</b>	<b>236</b>	<b>1 731</b>	<b>3 464</b>	<b>272</b>	<b>3 236</b>	<b>6 457</b>

Diolah dari Hasil Survei Hotel Tahunan (VHTL) / Based on Annual Hotel Survey

**Tabel 7.8**  
**Table****Banyaknya Jumlah Tamu Menginap Menurut Jenis Tamu di Kabupaten Malang, 2021**  
**The Large Number of Stay by Visitors per Month in Malang Regency, 2021**

Tahun Year	Tamu Asing Foreign Visitor	Tamu Domestik Domestic Visitor	Jumlah Total
(1)	(2)	(3)	(4)
Januari / January	-	7 213	7 213
Pebruari / February	-	3 346	3 346
Maret / March	-	9 173	9 173
April / April	-	6 515	6 515
Mei / May	-	8 722	8 722
Juni / June	-	9 985	9 985
Juli / July	-	5 082	5 082
Agustus / August	-	5 698	5 698
September / September	-	7 943	7 943
Oktober / October	-	13 129	13 129
Nopember / November	-	13 673	13 673
Desember / December	-	15 223	15 223
<b>Jumlah / Total</b>	-	<b>105 702</b>	<b>105 702</b>

Diolah dari Hasil Survei Hotel Bulanan (VHTS) / Based on Monthly Hotel Survey dan Survei Hotel Tahunan (VHTL) / Based on Annual Hotel Survey

**Tabel 7.9**  
**Table**

**Rata-rata Lama Tamu Menginap (RLMT) Menurut Jenis Tamu per Bulan di Kabupaten Malang, 2021**  
**Average Length of Stay Guests by Hotel Guests per Month in Malang Regency, 2021**

Tahun Year	Tamu Asing Foreign Visitor	Tamu Domestik Domestic Visitor
(1)	(2)	(3)
Januari / January	-	1
Pebruari / February	-	1
Maret / March	-	1
April / April	-	1
Mei / May	-	1
Juni / June	-	1
Juli / July	-	2
Agustus / August	-	2
September / September	-	1
Oktober / October	-	1
Nopember / November	-	1
Desember / December	-	1
<b>Jumlah / Total</b>	-	<b>14</b>

Diolah dari Hasil Survei Hotel Bulanan (VHTS) / Based on Monthly Hotel Survey

**Tabel 7.10**  
**Table**

**Persentase Tingkat Penghunian Kamar (TPK) per Bulan di Kabupaten Malang, 2021**  
**Room Occupancy Rate by Month in Malang Regency, 2021**

Tahun Year	TPK Hotel Bintang ROR Classified Hotels	TPK Hotel Non Bintang ROR Non Classified Hotels	TPK Hotel Bintang dan Hotel Non Bintang ROR Classified Hotels and Non Classified Hotels
(1)	(2)	(3)	(4)
Januari / January	10,23	16,89	15,68
Pebruari / February	11,23	5,64	7,64
Maret / March	13,78	16,83	16,27
April / April	13,13	12,92	12,96
Mei / May	12,70	12,36	12,43
Juni / June	16,35	20,86	19,89
Juli / July	10,90	22,19	19,36
Agustus / August	8,66	21,32	18,40
September / September	15,10	21,47	20,00
Oktober / October	24,81	20,04	21,03
Nopember / November	27,54	19,98	21,44
Desember / December	31,49	19,24	22,07
<b>Jumlah / Total</b>	<b>16,33</b>	<b>17,48</b>	<b>17,26</b>

Diolah dari Hasil Survei Hotel Bulanan (VHTS) / Based on Monthly Hotel Survey

**Tabel 7.11**  
**Table**

**Rata-rata Tamu Per Kamar (RTK) per Bulan di Kabupaten Malang, 2021**  
**Average Guest Per Room by Month in Malang Regency, 2021**

Tahun Year	RTK Hotel Bintang AGR Classified Hotels	RTK Hotel Non Bintang AGR Non Classified Hotels
(1)	(2)	(3)
Januari / January	2	2
Pebruari / February	2	2
Maret / March	2	2
April / April	2	2
Mei / May	2	3
Juni / June	2	2
Juli / July	2	2
Agustus / August	2	2
September / September	2	2
Oktober / October	2	2
Nopember / November	2	2
Desember / December	2	2

Diolah dari Hasil Survei Hotel Bulanan (VHTS) / Based on Monthly Hotel Survey





## TRANSPORTASI DAN KOMUNIKASI TRANSPORTATION AND COMMUNICATION

Jumlah penumpang pesawat yang "berangkat" lebih banyak daripada penumpang yang "datang"

**1.564** Keberangkatan dan Kedatangan Pesawat selama tahun 2021 di Bandara Abdurahman Saleh

- **DEPARTURE : 81.864**
- **Arrival : 73.965**

**5** Stasiun yang ada di Kabupaten Malang adalah **Stasiun Sumberpucung, Ngebruk, Kapanjen, Singosari, dan Lawang**

Jumlah kendaraan bermotor di Kabupaten Malang memperlihatkan tren peningkatan dengan jumlah terbanyak adalah **Sepeda Motor**

**151.905** penumpang kereta ekonomi lokal diberangkatkan dari Stasiun yang berada di Kabupaten Malang

**88,82%** penumpang kereta api jarak jauh adalah penumpang kereta api **Kelas Ekonomi**

**7** Terminal yang ada di Kabupaten Malang berada di Kecamatan **Kapanjen, Dampit, Singosari, Turen, Wonosari, Gondanglegi, Karangploso, Lawang, dan Tumpang**



**PENJELASAN TEKNIS****TECHNICAL NOTES**

1. Data pengangkutan dan komunikasi meliputi :

- a. Panjang Jalan
- b. Angkutan Darat
- c. Angkutan Udara
- d. Angkutan Laut
- e. Pos dan Telekomunikasi

2. Jalan adalah jalan dalam bentuk apapun yang terbuka untuk lalu lintas kendaraan umum. Data yang disajikan dalam publikasi ini adalah semua jalan di bawah wewenang pemerintah pusat maupun daerah baik provinsi maupun kabupaten.

3. Kendaraan bermotor adalah setiap kendaraan yang digerakkan oleh peralatan teknik yang ada pada kendaraan tersebut, biasanya digunakan untuk angkutan orang atau barang di atas jalan raya selain kendaraan yang berjalan di atas rel. Kendaraan bermotor yang dicatat adalah semua jenis kendaraan kecuali kendaraan bermotor TNI/Polri dan Korps Diplomatik.

4. Mobil penumpang adalah setiap kendaraan bermotor yang dilengkapi dengan tempat duduk untuk sebanyak-banyaknya delapan orang, tidak termasuk tempat duduk untuk pengemudi, baik dilengkapi atau tidak dilengkapi bagasi.

5. Mobil bis adalah setiap kendaraan bermotor yang dilengkapi dengan

1. *Data of transportation and communication cover :*

- a. *Length of Road*
- b. *Land Transportation*
- c. *Air Transportation*
- d. *Sea Transportation*
- e. *Post and Telecommunication*

2. *Road is any type of road for all types of transportation. Data of road covers under the authority of central, provincial and regional governments.*

3. *Motor vehicles are any kind of vehicles motorized by machine set up in those vehicles, they are usually used for transporting peoples or goods on roads except vehicles moving along a railway line. The data cover all kinds of motor vehicles except those belong to Indonesia Army Force Indonesian State Police and Diplomatic Corps.*

4. *Passenger cars are any motor vehicles with no more than eight seats, excluding seat for driver, it can be with or without hoot.*

5. *Buses are large passenger cars having seats for more than eight*

tempat duduk untuk lebih dari delapan orang, tidak termasuk tempat duduk untuk pengemudi, baik dilengkapi atau tidak dilengkapi bagasi.

6. Mobil truk adalah setiap kendaraan bermotor yang digunakan untuk angkutan barang, selain mobil penumpang, mobil bis dan kendaraan bermotor roda dua.

7. Kereta api adalah kendaraan dengan tenaga gerak (listrik, diesel atau tenaga uap) yang berjalan sendiri maupun dirangkaikan dengan kendaraan lain, yang akan atau sedang bergerak di atas rel, terdiri dari kereta penumpang dan kereta barang.

8. Kilometer penumpang adalah jumlah kilometer dari semua penumpang yang berangkat. Besaran ini merupakan penjumlahan jarak asal tujuan masing-masing penumpang.

9. Rata-rata jarak perjalanan per penumpang adalah rata-rata yang ditempuh oleh setiap penumpang, atau jumlah kilometer penumpang dibagi dengan jumlah penumpang berangkat.

10. Kilometer Barang adalah jumlah kilometer semua ton yang diangkut. Besaran ini merupakan hasil penjumlahan jarak asal tujuan masing-masing barang dalam ton.

*passengers, excluding seat for driver, it can be with or without hoot.*

6. *Trucks are any motor vehicles used to transport goods excluding passenger cars, buses, and motorcycles.*

7. *Train is a coach or a number of coaches joined together, moving along a railway line. It can be passenger train or freight train.*

8. *Passenger kilometer is total kilometers of all departing passenger. This measurement is the sum of distance between the place of origin and the place of destination taken by all passengers.*

9. *Mean distance of journey per passenger is mean distance taken by each passenger or total of passenger-kilometer divided by the number of departing passengers.*

10. *Cargoes kilometer is total kilometer of all cargoes carried. This is the sum of distance from area of origin to area of destination for each ton of cargoes.*

11. Rata-rata jarak angkut barang adalah rata-rata jarak yang ditempuh oleh setiap ton barang atau jumlah kilometer ton dibagi dengan ton dimuat.
12. Kantor Pos adalah tempat pemberi pelayanan komunikasi tertulis dan atau surat elektronik, layanan paket, layanan logistik, layanan transaksi keuangan, dan layanan keagenan pos untuk kepentingan umum. Rumah pos berfungsi sama seperti kantor pos dan kantor pos pembantu, bedanya rumah pos biasanya terletak di daerah terpencil.
11. *Mean distance of cargoes loaded is mean distance of each ton of cargoes loaded or total ton-kilometer divided by total ton of cargoes loaded.*
12. *Post Office is a service provider facility of written communication and or electronic mail, parcel service, logistics services, financial transaction services, and postal services to the public. Postal house has the same function as the post office and subsidiary of post office, the difference is that postal house is usually located in remote areas.*

**ULASAN**

Hampir seluruh wilayah Kabupaten Malang dihubungkan melalui sarana angkutan darat sehingga jalan merupakan sarana angkutan utama. Pembangunan jalan baik secara kuantitas (panjang jalan) maupun kualitas (kondisi jalan) yang memadai sangat dibutuhkan pengguna jalan. Dari tahun ke tahun perkembangan pengguna jalan/ jumlah kendaraan terus meningkat sehingga pemerintah terus-menerus melakukan pembenahan sarana dan prasarana jalan untuk melancarkan semua kegiatan dan mempermudah mobilitas penduduknya.

Seiring dengan semakin meningkatkan pembangunan jalan yang terbagi atas jalan negara jalan propinsi dan kabupaten harus selalu ditingkatkan, baik panjang maupun kualitasnya, agar pembangunan regional/nasional dapat berjalan lancar. Panjang jalan yang ada di Kabupaten Malang mencapai 1.878,84 Km, terbagi atas jalan negara sepanjang 140,37 Km, jalan propinsi sepanjang 69,71 km dan jalan Kabupaten 1.668,76 km.

Jika diamati menurut jenis permukaan, jalan aspal merupakan proporsi terbesar dibanding dengan jalan non aspal yaitu dengan komposisi sebesar 91,88 persen dari total panjang jalan. Berikutnya berupa kerikil sebesar 3,84 persen, berupa tanah sebesar 0,46 persen dan lainnya 3,82 persen.

**DESCRIPTION**

*Almost whole of Malang District area are connected through the land transportation facilities so that street is the main transportation facility. Street development, either quantitatively (street length) or qualitatively (street condition) that sufficient is very needed by street users. From year to year, the growth of street user continuously increases so that government continuously does improvement for street facilities and infrastructures to expedite all activities and to ease the mobility of the population.*

*Parallel with the increasing of street development that divided as national street, province street, and city street has to be increased, either the street length or the quality, so that regional/national development can work smoothly. Street length in Malang District reaches 1,878.84 Km, divided to national street length of 140.37 Km, province street length of 69.71 km and district street length of 1,668.76 km.*

*If it is observed from the kind of surfaces, asphalt street is the biggest proportion to non asphalt street with the composition of 91.88 percent from the total street length. Then the next is gravel street with the number of 3.84 percent, in the form of soil by 0.46 percent and others 3.82 percent.*

Gambaran mengenai kondisi permukaan jalan yang dibawah wewenang Daerah Tingkat I, maupun di bawah wewenang Tingkat II disajikan pada Tabel 8.1.3. Jika dilihat dari kondisinya, pada tahun 2021 sekitar 60,08 persen termasuk dalam kategori baik, 21,34 persen rusak dan sisanya masuk1kategori sedang dan rusak berat.

*The image of surface condition either under the authority of Level I Region or Level II Region is shown at table 8.1.3. If it is seen from the condition, at 2021, about 60.08 percent included in good condition, 21.34 percent is broken and the remainder is in the category of medium and acute broken.*

Jumlah kendaraan bermotor wajib uji yang tercatat di Dinas Perhubungan Kabupaten Malang, jika dilihat menurut jenisnya maka sekitar 43.750 unit adalah mobil barang, 3.249 unit bus dan sekitar 55 unit MPU. Untuk lebih jelasnya lihat Tabel 8.1.9 s/d 8.1.11.

*The number of vehicles as street user that recorded in Transportation Services Malang Regency, if it is seen from its kind, then about 43,750 units are burden, 3,249 units bus, 55 units passenger cars. For more information, see Table 8.1.9 to Table 8.1.11.*

Sarana angkutan darat lainnya adalah angkutan kereta api, pada tahun 2021 banyaknya penumpang kereta api yang diberangkatkan melalui stasiun kereta api di wilayah Kabupaten Malang (kecuali Stasiun Sumberpucung) menurun yaitu menjadi 151.905 orang.

*The other land transportation is train, at 2021 the number of train passenger that departed through railway stations in Malang Regency (except Sumberpucung railway stations) decrease become 151,905 person.*

Sarana komunikasi yang banyak digunakan adalah telepon dan surat. Semenjak kehadiran teknologi komunikasi telepon sebagai sarana komunikasi antar penduduk dan diiringi pesatnya kemajuan dibidang telekomunikasi terutama penggunaan telepon selular maka penggunaan sarana telepon terus meningkat. Tidak hanya masyarakat kota saja yang dapat

*Communication facilities that are used most is telephone and letter. Since the existence of communication technology, telephone as communication media among people and parallel with the rapid progressive in telecommunication field, especially the usage of hand phone, then the usage of telephone continuously increases. Not only urban community that can access this*

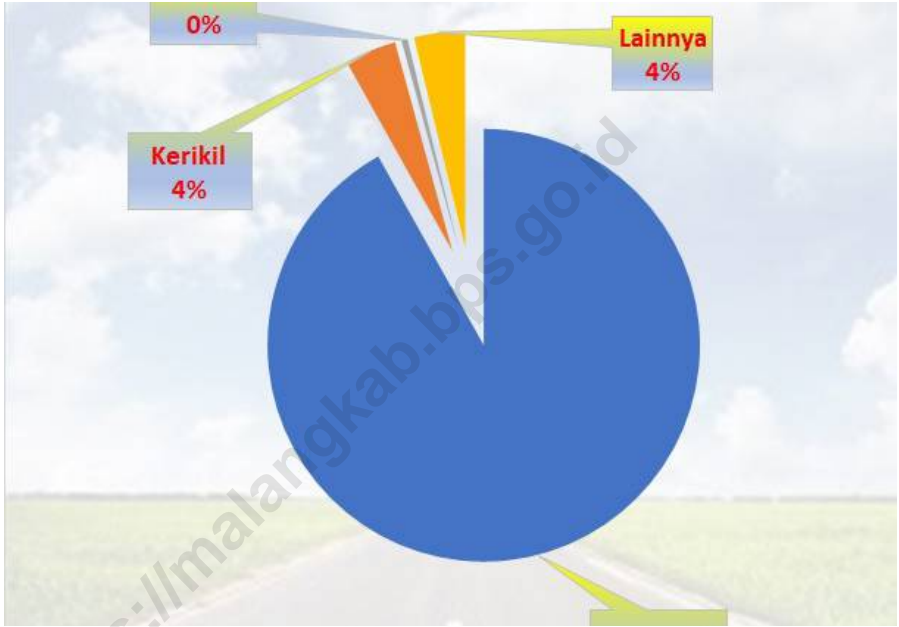


mengakses sarana ini, masyarakat desa pun mampu melakukannya. Hal ini berdampak pada penggunaan sarana telekomunikasi melalui surat. Surat yang diterima dan dikirim melalui Kantor Pos dari tahun ke tahun semakin menyusut, begitu pula jasa pos lainnya.

*facility, but even rural community can do that. This affects to the usage of telecommunication facility through letter. The letter that sent and received through post office from year to year reduced more and more, and also the other post services.*

**Gambar** 8.1  
**Figures**

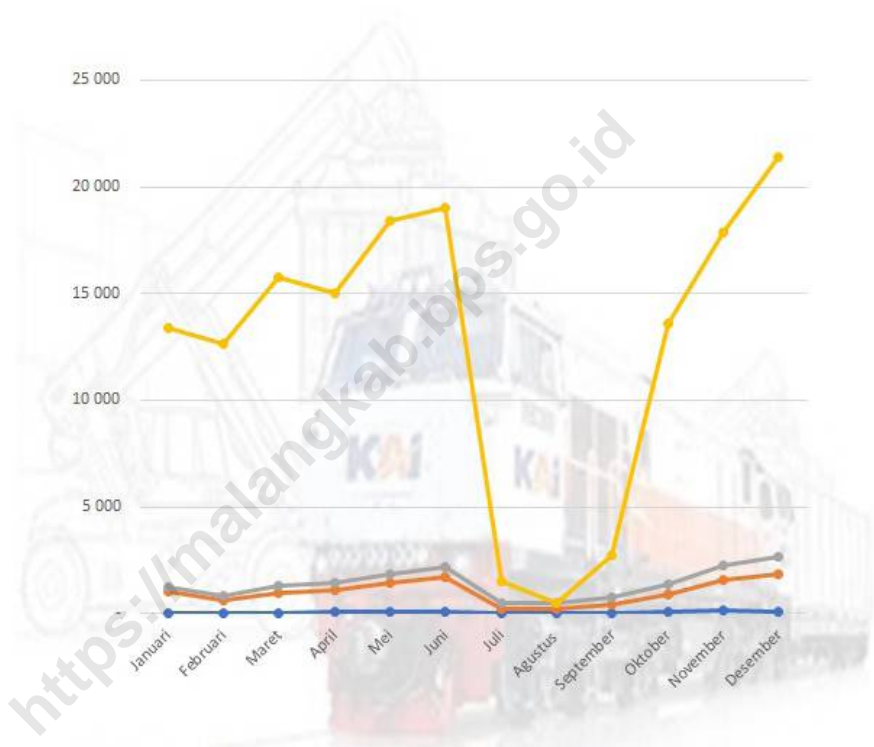
**Panjang Jalan Menurut Jenis Permukaan Jalan di Kabupaten Malang (km), 2021**  
**Length of Roads by Type of Road Surface in Malang Regency (km), 2021**



Sumber/ Source: Dinas Pekerjaan Umum Bina Marga Kabupaten Malang / Road Construction Office in Malang Regency

**Gambar** 8.2  
**Figures**

**Pemberangkatan Penumpang Angkutan Kereta Api per Bulan di Kabupaten Malang, 2021**  
**Passenger Carried Out by Train per Month in Malang Regency, 2021**



Sumber/ Source: : Stasiun Kereta Api PT. KA/ Railways Station of State Railways Enterprise

## 8.1 TRANSPORTASI TRANSPORTATION

**Tabel 8.1.1 Panjang Jalan Menurut Tingkat Kewenangan Pemerintahan di Kabupaten Malang(km), 2018 – 2021**  
*Length of Roads by Level of Government Authority in Malang Regency (km), 2018 – 2021*

Jenis Jalan <i>Types of Roads</i>	2018	2019	2020	2021
(1)	(2)	(3)	(4)	(5)
Jalan Negara/ <i>Road Under State</i>	140,37	140,37	140,37	140,37
Jalan Propinsi/ <i>Road Under Provincial</i>	69,71	69,71	69,71	69,71
Jalan Kabupaten/ <i>Road Under Regency</i>	1 668,76	1 668,76	1 668,76	1 668,76
<b>Jumlah/Total</b>	<b>1 878,84</b>	<b>1 878,84</b>	<b>1 878,84</b>	<b>1 878,84</b>

Sumber/ *Source*: Dinas Pekerjaan Umum Bina Marga Kabupaten Malang / *Road Construction Office in Malang Regency*

**Tabel 8.1.2 Panjang Jalan Menurut Jenis Permukaan Jalan di Kabupaten Malang (km), 2017 - 2021**  
**Length of Roads by Type of Road Surface in Malang Regency (km), 2017 – 2021**

Jenis Permukaan Types of Surface	2017*)	2018	2019	2020	2021
(1)	(2)	(3)	(4)	(5)	(6)
Aspal/Asphalted	1 608,44	1 635,70	1 575,79	1 612,24	1 533,26
Kerikil/Makadam/Gravel	60,32	33,06	92,97	48,87	64,12
Tanah/Soil	-	-	-	7,65	7,65
Lainnya/Other	-	-	-	-	63,73
<b>Jumlah/Total</b>	<b>1 668,76</b>	<b>1 668,76</b>	<b>1 668,76</b>	<b>1 668,76</b>	<b>1 668,76</b>

Catatan/Note : \*) Data dikoreksi publikasi terdahulu / Data corrected

Sumber/ Source: Dinas Pekerjaan Umum Bina Marga Kabupaten Malang / Road Construction Office in Malang Regency

**Tabel** 8.1.3 **Panjang Jalan Menurut Kondisi Jalan di Kabupaten Malang (km), 2017 - 2021**  
**Table** **Length of Roads by Condition of Roads in Malang Regency (km), 2017 - 2021**

Jenis Permukaan <i>Types of Surface</i>	2017*)	2018	2019	2020	2021
(1)	(2)	(3)	(4)	(5)	(6)
<i>Baik/Goods</i>	1 106,66	1 041,13	1 067,26	1 108,41	1 002,67
<i>Sedang/Medium</i>	-	79,78	62,49	148,21	208,82
<i>Rusak/ Broke</i>	263,7	282,66	281,31	406,14	356,09
<i>Rusak Berat / Seriously Broke</i>	298,4	265,19	257,70	6,00	101,18
<b>Jumlah/Total</b>	<b>1 668,76</b>	<b>1 668,76</b>	<b>1 668,76</b>	<b>1 668,76</b>	<b>1 668,76</b>

Catatan/Note : \*) Data dikoreksi publikasi terdahulu / *Data corrected*

Sumber/ Source: Dinas Pekerjaan Umum Bina Marga Kabupaten Malang / *Road Construction Office in Malang Regency*

**Tabel 8.1.4 Panjang Jalan Kabupaten Menurut Kelas Jalan di Kabupaten Malang (km), 2017 - 2021**  
***Length of District Road by Road Class in Malang Regency (km), 2017 - 2021***

Jenis Permukaan <i>Types of Surface</i>	2017*)	2018	2019	2020	2021
(1)	(2)	(3)	(4)	(5)	(6)
<i>Kelas I/ Class I</i>	-	-	-	...	...
<i>Kelas II/ Class II</i>	-	-	-	...	...
<i>Kelas III/ Class III</i>	1 668,76	1 668,76	1 668,76	...	...
<i>Kelas III A/ Class IIIA</i>	-	-	-	...	...
<i>Kelas III B/ Class IIIB</i>	-	-	-	...	...
<i>Kelas III C/ Class IIIC</i>	-	-	-	...	...
<i>Tidak dirinci Class Nondetails</i>	2 389,77	2 389,77	2 389,77	...	...
<b>Jumlah/Total</b>	<b>4 058,53</b>	<b>4 058,53</b>	<b>4 058,53</b>	...	...

Catatan/Note : \*) Data dikoreksi publikasi terdahulu / Data corrected

Sumber/ Source: Dinas Pekerjaan Umum Bina Marga Kabupaten Malang / Road Construction Office in Malang Regency

**Tabel**  
**Table** 8.1.5

**Panjang Jalan Menurut Keadaan dan Status Jalan di Kabupaten Malang (km), 2020 - 2021**  
**Length of Road by Road Conditions and Status of The Road in Malang Regency (km), 2020 - 2021**

Keadaan Road Condition	Jalan Negara State Road		Jalan Provinsi Province Road	
	2020	2021	2020	2021
(1)	(2)	(3)	(4)	(5)
<b>I. Jenis Permukaan</b>				
a. Diaspal	140,37*)	140,37	69,71*)	69,71
b. Kerikil	*)	-	*)	-
c. Tanah	*)	-	*)	-
d. Tidak Dirinci	*)	-	*)	-
<b>II. Kondisi Jalan</b>				
a. Baik	140,37*)	140,37	44,93*)	56,09
b. Sedang	*)	-	16,88*)	10,12
c. Rusak	*)	-	7,90*)	3,5
d. Rusak Berat	*)	-	*)	-
<b>III. Kelas Jalan</b>				
a. Kelas I	...	...	...	...
b. Kelas II	...	...	...	...
c. Kelas III	...	...	...	...
d. Kelas III A	...	...	...	...
e. Kelas III B	...	...	...	...
f. Kelas III C	...	...	...	...
g. Kelas Tidak Dirinci	...	...	...	...



Lanjutan Tabel/Continued Table 8.1.5

Keadaan Road Condition	Jalan Kabupaten District Road		Jalan Non Status Non Status Road	
	2020	2021	2020	2021
(1)	(2)	(3)	(4)	(5)
<b>I. Jenis Permukaan</b>				
a. Diaspal	1 612,24	1 533,26	...	...
b. Kerikil	48,87	64,12	...	...
c. Tanah	7,65	7,65	...	...
d. Tidak Dirinci	-	63,73	...	...
<b>II. Kondisi Jalan</b>				
a. Baik	1 108,41	1 002,67	...	...
b. Sedang	148,21	208,82	...	...
c. Rusak	406,14	356,09	...	...
d. Rusak Berat	6,00	101,18	...	...
<b>III. Kelas Jalan</b>				
a. Kelas I	...	...	...	...
b. Kelas II	...	...	...	...
c. Kelas III	...	...	...	...
d. Kelas III A	...	...	...	...
e. Kelas III B	...	...	...	...
f. Kelas III C	...	...	...	...
g. Kelas Tidak Dirinci	...	...	...	...

Catatan/Note : \*) Sumber dari Pemerintah Provinsi Jawa Timur Dinas Pekerjaan Umum Bina Marga

\*\*) Data pendataan

Sumber/ Source: Dinas Pekerjaan Umum Bina Marga Kabupaten Malang / Road Construction Office in Malang Regency

**Tabel**  
**Table 8.1.6****Kendaraan Bermotor yang Terdaftar Menurut Jenis  
Kendaraan di Kabupaten Malang, 2021**  
*Numbers of Motor Vehicles Which Registration by Type of  
Vehicles in Malang Regency, 2021*

Keadaan <i>Road Condition</i>	Bukan Umum <i>Personal</i>		Umum <i>Public</i>	
	Negara <i>State</i>	Swasta <i>Private</i>	Negara <i>State</i>	Swasta <i>Private</i>
(1)	(2)	(3)	(4)	(5)
1. Sedan	510	84 657	-	703
2. Jeep	696	105 025	-	-
3. Station Wagon	16 399	1 274 842	-	6 064
4. Bus	866	12 392	-	11 851
5. Truck/Pick Up	4 930	380 324	-	102 348
6. Alat Berat	-	31	-	-
7. Sepeda Motor	56 944	11 015 141	-	-
<b>Kabupaten Malang</b>	<b>80 345</b>	<b>12 872 412</b>	<b>-</b>	<b>120 966</b>

Sumber/ Source: Dinas Pendapatan Provinsi Jawa Timur UPT Malang Utara dan UPT Malang Selatan / East Java Provincial Revenue Service UPT Malang Utara and UPT Malang Selatan

**Tabel** 8.1.7 **Banyaknya Kendaraan Bermotor Menurut Jenis Kendaraan di Kabupaten Malang, 2017 - 2021**  
**Number of Motor Vehicles by Type of Vehicle in Malang Regency, 2017 - 2021**

Jenis Kendaraan Types of Vehicle	2017	2018	2019	2020	2021
(1)	(2)	(3)	(4)	(5)	(6)
Sedan	2 878	3 135	3 158	5 038	85 870
Jeep	3 786	-	4 565	5 922	105 721
Station Wagon	64 860	4 325	38 811	48 807	1 297 305
Bus	2 549	2 183	2 259	2 714	25 109
Truck/ Pick Up	34 994	27 104	22 423	31 603	487 602
Alat Besar/Berat/ heavy equipment	72	55	55	53	31
Sepeda Motor/Motorcycle	758 653	628 302	667 852	730 686	11 072 085
<b>Jumlah/Total</b>	<b>867 792</b>	<b>700 616</b>	<b>739 123</b>	<b>824 823</b>	<b>13 073 723</b>

Sumber/ Source: Dinas Pendapatan Provinsi Jawa Timur UPT Malang Utara dan UPT Malang Selatan / East Java Provincial Revenue Service UPT Malang Utara and UPT Malang Selatan

**Tabel**  
**Table** 8.1.8**Lokasi, Kategori dan Luas Terminal di Kabupaten Malang, 2021**  
**Location, Type and Area Vehicle Station in Malang Regency, 2021**

Keadaan <i>Road Condition</i>	Tipe <i>Type</i>	Luas / Area (m <sup>2</sup> )		Keterangan
		Tanah <i>Land</i>	Bangunan <i>Construction</i>	
(1)	(2)	(3)	(4)	(5)
Kepanjen (Talangagung)	C	30 021	...	
Dampit	C	20 000	...	
Singosari	C	863	...	Satu area dengan Pasar Singosari
Turen (Belakang Pasar Turen)	-	...	...	Areal Parkir Kendaraan (APK)
Wonosari	C	...	...	Areal Parkir Kendaraan (APK)
Gondanglegi	C	4 080	...	
Karangploso	C	1 880	...	Satu area dengan Pasar Karangploso
Lawang	C	2 007,5	...	Ruang Terbuka Hijau
Tumpang	C	2 162	...	Satu area dengan Pasar Tumpang

Sumber/ Source: Dinas Perhubungan Kabupaten Malang / *Transportation Services Malang Regency*

**Tabel 8.1.9** Banyaknya Kendaraan Lulus Uji Menurut Jenis dan Statusnya per Bulan, 2021  
**Numbers of Vehicle Passed Test by Type and Status per Month, 2021**

Bulan Month	Tipe Type	MPU	Bus	Mobil Barang	Kereta/ Train		Kendaraan Khusus	Jumlah Total
					Gandeng	Tempel		
(1)	(2)	(3)	(4)	(5)	(6)	(7)	(8)	(9)
Januari/	Umum	2	195	729	1	8	-	935
January	Bukan Umum	-	93	3 054	2	-	-	3 149
Februari/	Umum	4	189	645	3	12	-	853
February	Bukan Umum	-	85	2 616	-	-	-	2 701
Maret/	Umum	6	215	808	3	19	-	1 051
March	Bukan Umum	-	93	3 138	-	-	-	3 231
April/	Umum	7	229	734	2	21	-	993
April	Bukan Umum	-	68	2 857	1	3	-	2 929
Mei/	Umum	8	148	1 057	2	21	-	1 236
May	Bukan Umum	-	93	2 729	1	-	-	2 823
Juni/	Umum	2	233	992	3	16	-	1 246
June	Bukan Umum	-	75	2 903	2	-	-	2 980
Juli/	Umum	2	137	692	2	7	-	840
July	Bukan Umum	-	78	2 902	1	-	-	2 981
Agustus/	Umum	2	152	633	2	8	-	797
August	Bukan Umum	-	80	2 640	1	2	-	2 723
September/	Umum	6	180	740	2	21	-	949
September	Bukan Umum	-	82	3 061	1	-	-	3 144
Oktober/	Umum	8	228	697	1	19	-	953
October	Bukan Umum	-	75	2 860	1	1	-	2 937
November/	Umum	5	146	744	3	27	-	925
November	Bukan Umum	-	81	2 803	1	-	-	2 885
Desember/	Umum	3	211	737	7	12	-	970
December	Bukan Umum	-	83	2 979	4	-	-	3 066
Jumlah/	Umum	55	2 263	9 208	31	191	-	11 748
Total	Bukan Umum	-	986	34 542	15	6	-	35 549
<b>Jumlah/ Total</b>		<b>55</b>	<b>3 249</b>	<b>43 750</b>	<b>46</b>	<b>197</b>	<b>-</b>	<b>47 297</b>

Sumber/ Source: Dinas Perhubungan Kabupaten Malang / Transportation Services Malang Regency

**Tabel**  
**Table** 8.1.10

**Banyaknya Kendaraan Penumpang Wajib Uji Menurut Jenis dan Status per Bulan, 2021**  
**Numbers of Passenger Vehicle Must be Test by Type and Status per Month, 2021**

Bulan Month	Tipe Type	Taksi	Mobil Penumpang 5-8 Seat		Bus Kecil 9 - 16 Seat		Kendaraan Khusus	Jumlah/ Total
			JBB< 3500	JBB> 3500	JBB< 3500	JBB> 3500	JBB> 3500	
(1)	(2)	(3)	(4)	(5)	(6)	(7)	(8)	(9)
Januari/ January	Umum	266	548	38	1724	110	-	2686
	Bukan Umum	-	21	1	378	40	-	440
Februari/ February	Umum	266	548	38	1724	110	-	2686
	Bukan Umum	-	21	1	378	40	-	440
Maret/ March	Umum	266	548	38	1724	110	-	2686
	Bukan Umum	-	21	1	378	40	-	440
April/ April	Umum	266	548	38	1724	110	-	2686
	Bukan Umum	-	21	1	378	40	-	440
Mei/ May	Umum	266	548	38	1724	110	-	2686
	Bukan Umum	-	21	1	378	40	-	440
Juni/ June	Umum	266	548	38	1724	110	-	2686
	Bukan Umum	-	21	1	378	40	-	440
Juli/ July	Umum	266	548	38	1724	110	-	2686
	Bukan Umum	-	21	1	378	40	-	440
Agustus/ August	Umum	266	548	38	1724	110	-	2686
	Bukan Umum	-	21	1	378	40	-	440
September/ September	Umum	266	548	38	1724	110	-	2686
	Bukan Umum	-	21	1	378	40	-	440
Oktober/ October	Umum	266	548	38	1724	110	-	2686
	Bukan Umum	-	21	1	378	40	-	440
November/ November	Umum	266	548	38	1724	110	-	2686
	Bukan Umum	-	21	1	378	40	-	440
Desember/ December	Umum	266	548	38	1724	110	-	2686
	Bukan Umum	-	21	1	378	40	-	440

Sumber/ Source: Dinas Perhubungan Kabupaten Malang / Transportation Services Malang Regency

**Tabel 8.1.11** Banyaknya Kendaraan Barang Wajib Uji Menurut Jenis dan Statusnya per Bulan, 2021  
**Numbers of Burden Vehicle Must be Test by Type and Status per Month, 2021**

Bulan Month	Tipe Type	Bestel Wagon		Pick Up			Double Cabin Terbuka JBB<3500
		JBB< 3500	JBB> 3500	Terbuka	Box	Tertutup	
				JBB< 3500	JBB> 3500	JBB< 3500	
(1)	(2)	(3)	(4)	(5)	(6)	(7)	(8)
Januari/ January	Umum Bukan Umum	4 133	0 4	2 27 509	1 1 556	0 356	0 76
Februari/ February	Umum Bukan Umum	4 133	0 4	2 27 678	1 1 566	0 356	0 76
Maret/ March	Umum Bukan Umum	4 133	0 4	2 27 847	1 1 576	0 356	0 76
April/ April	Umum Bukan Umum	4 133	0 4	2 28 016	1 1 586	0 356	0 76
Mei/ May	Umum Bukan Umum	4 133	0 4	2 28 185	1 1 596	0 356	0 76
Juni/ June	Umum Bukan Umum	4 133	0 4	2 28 354	1 1 606	0 356	0 76
Juli/ July	Umum Bukan Umum	4 133	0 4	2 28 523	1 1 616	0 356	0 76
Agustus/ August	Umum Bukan Umum	4 133	0 4	2 28 692	1 1 626	0 356	0 76
September/ September	Umum Bukan Umum	4 133	0 4	2 28 861	1 1 636	0 356	0 76
Oktober/ October	Umum Bukan Umum	4 133	0 4	2 29 030	1 1 646	0 356	0 76
November/ November	Umum Bukan Umum	4 133	0 4	2 29 199	1 1 656	0 356	0 76
Desember/ December	Umum Bukan Umum	4 133	0 4	2 29 368	1 1 666	0 356	0 76

Sumber/ Source: Dinas Perhubungan Kabupaten Malang / Transportation Services Malang Regency

Lanjutan Tabel/*Continued Table* 8.1.11

Bulan Month	Tipe Type	Truk 2 Sumbu					
		Traktor Head	Terbuka	Box	Tertutup	Tangki	Dump
(1)	(2)	(9)	(10)	(11)	(12)	(13)	(14)
Januari/ January	Umum	35	9 167	95	3	97	687
Januari/ January	Bukan Umum	16	7 528	973	15	118	548
Februari/ February	Umum	35	9 167	95	3	97	687
Februari/ February	Bukan Umum	16	7 594	976	15	118	554
Maret/ March	Umum	35	9 167	95	3	97	687
Maret/ March	Bukan Umum	16	7 660	979	15	118	560
April/ April	Umum	35	9 167	95	3	97	687
April/ April	Bukan Umum	16	7 726	982	15	118	566
Mei/ May	Umum	35	9 167	95	3	97	687
Mei/ May	Bukan Umum	16	7 792	985	15	118	572
Juni/ June	Umum	35	9 167	95	3	97	687
Juni/ June	Bukan Umum	16	7 858	988	15	118	578
Juli/ July	Umum	35	9 167	95	3	97	687
Juli/ July	Bukan Umum	16	7 924	991	15	118	584
Agustus/ August	Umum	35	9 167	95	3	97	687
Agustus/ August	Bukan Umum	16	7 990	994	15	118	590
September/ September	Umum	35	9 167	95	3	97	687
September/ September	Bukan Umum	16	8 056	997	15	118	596
Oktober/ October	Umum	35	9 167	95	3	97	687
Oktober/ October	Bukan Umum	16	8 122	1.000	15	118	602
November/ November	Umum	35	9 167	95	3	97	687
November/ November	Bukan Umum	16	8 188	1.003	15	118	606
Desember/ December	Umum	35	9 167	95	3	97	687
Desember/ December	Bukan Umum	16	8 254	1.006	15	118	614

Sumber/ Source: Dinas Perhubungan Kabupaten Malang / Transportation Services Malang Regency



Lanjutan Tabel/Continued Table 8.1.11

Bulan Month	Tipe Type	Truk > 2 Sumbu						
		Tracktor Head	Terbuka Opened	Box	Tertutup	Tangki	Dump	Mixer
(1)	(2)	(15)	(16)	(17)	(18)	(19)	(20)	(21)
Januari/	Umum	22	50	130	0	19	8	11
January	Bukan Umum	0	35	12	0	17	23	0
Februari/	Umum	22	50	130	0	19	8	11
February	Bukan Umum	0	35	12	0	17	23	0
Maret/	Umum	22	50	130	0	19	8	11
March	Bukan Umum	0	35	12	0	17	23	0
April/	Umum	22	50	130	0	19	8	11
April	Bukan Umum	0	35	12	0	17	23	0
Mei/	Umum	0	50	130	0	17	8	11
May	Bukan Umum	22	35	12	0	19	23	0
Juni/	Umum	0	50	130	0	17	8	11
June	Bukan Umum	22	35	12	0	19	23	0
Juli/	Umum	0	50	130	0	17	8	11
July	Bukan Umum	22	35	12	0	19	23	0
Agustus/	Umum	0	50	130	0	17	8	11
August	Bukan Umum	22	35	12	0	19	23	0
September/	Umum	0	50	130	0	17	8	11
September	Bukan Umum	22	35	12	0	19	23	0
Oktober/	Umum	0	50	130	0	17	8	11
October	Bukan Umum	22	35	12	0	19	23	0
November/	Umum	22	50	130	0	17	8	11
November	Bukan Umum	0	35	12	0	19	23	0
Desember/	Umum	22	50	130	0	17	8	11
December	Bukan Umum	0	35	12	0	19	23	0

Sumber/ Source: Dinas Perhubungan Kabupaten Malang / Transportation Services Malang Regency

**Tabel**  
**Table** 8.1.12**Arus Pemberangkatan Penumpang dan Barang Angkutan  
Kereta Api di Kabupaten Malang, 2021**  
*Passenger and Goods Vehicleried by Train Through  
Departure Stations in Malang Regency, 2021*

Stasiun Berangkat <i>Departure Station</i>	Penumpang/Passenger		Barang/Goods (Ton)	
	Penumpang <i>Passenger</i>	KM- Penumpang <i>KM-Pass</i>	Barang <i>Goods</i>	KM-Barang <i>KM-Goods</i>
(1)	(2)	(3)	(4)	(5)
Sumberpucung	...	...	...	...
Ngebruk	9 318	...	...	...
Kepanjen	79 932	...	166 540	...
Singosari	17 052	1 671 096	...	...
Lawang	45 603	5 347 500	144 369	72 184 500
<b>Kabupaten Malang</b>	<b>151 905</b>	<b>7 018 596</b>	<b>310 909</b>	<b>72 184 500</b>

Sumber/ Source: PT Kereta Api Indonesia (PERSERO)- DAOP 8 Surabaya/ State Railways Enterprise of Indonesia-DAOP 8 Surabaya

**Tabel 8.1.13** Pemberangkatan Penumpang Angkutan Kereta Api Menurut Kelas per Bulan di Kabupaten Malang, 2021  
*Passenger Carried Out by Train by Class per Month in Malang Regency, 2021*

Bulan Month	Lokal Ekonomi Economy Local	Ekonomi Economy	Bisnis Business	Eksekutif Executive	Jumlah Total
(1)	(2)	(3)	(4)	(5)	(6)
Januari /January	12 096	1 012	41	211	13 360
Pebruari / February	11 800	610	24	201	12 635
Maret / March	14 439	944	43	347	15 773
April / April	13 584	1 058	52	348	15 042
Mei / May	16 599	1 418	46	356	18 419
Juni / June	16 809	1 596	89	515	19 009
Juli / July	1 045	214	15	255	1 529
Agustus / August	-	210	21	282	513
September / September	1 965	388	43	330	2 726
Oktober / October	12 230	810	68	513	13 621
Nopember / November	15 603	1 458	117	702	17 880
Desember / December	18 766	1 713	110	809	21 398
<b>Kabupaten Malang</b>	<b>134 936</b>	<b>11 431</b>	<b>669</b>	<b>4869</b>	<b>151 905</b>

Sumber/ Source: : PT Kereta Api Indonesia (PERSERO)- DAOP 8 Surabaya/ State Railways Enterprise of Indonesia-DAOP 8 Surabaya  
 Angka tidak termasuk Stasiun Sumberpucung

**Tabel**  
**Table** 8.1.14**Lalu Lintas Pesawat di Bandara Abdul Rahman Saleh per Bulan di Kabupaten Malang, 2021**  
**Monthly Air Traffic Through Abdul Rahman Saleh Airport, 2021**

Bulan Month	Pesawat Terbang Plane		Penumpang Passenger	
	Berangkat Departure	Datang Arrival	Berangkat Departure	Datang Arrival
(1)	(2)	(3)	(4)	(5)
Januari / January	110	110	6 677	4 458
Pebruari / February	77	77	6 048	5 412
Maret / March	99	99	9 592	8 595
April / April	84	84	10 155	8 832
Mei / May	57	57	6 413	6 218
Juni / June	88	88	10 049	8 774
Juli / July	18	18	914	825
Agustus / August	22	22	2 187	1 869
September / September	34	34	4 194	3 998
Oktober / October	58	59	6 830	6 472
Nopember / November	64	64	9 102	8 918
Desember / December	70	71	9 703	9 594
<b>Jumlah/Total</b>	<b>781</b>	<b>783</b>	<b>81 864</b>	<b>73 965</b>

Sumber/ Source : Bandara Abdul Rachman Saleh Malang/ Abdul Rahman Saleh Airport

**Tabel 8.1.15** Banyaknya Bongkar Muat Di Bandara Abdul Rahman Saleh per Bulan di Kabupaten Malang, 2021  
**Number of Loading and Unloading Cargos at Abdul Rahman Saleh Airport, 2021**

Bulan Month	Bagasi (Kg) Baggage		Barang (Kg) Cargo	
	Muat To load	Bongkar Unloading	Muat To load	Bongkar Unloading
(1)	(2)	(3)	(4)	(5)
Januari / January	51 896	27 844	8 069	11 712
Pebruari / February	41 518	30 938	4 386	12 598
Maret / March	65 437	47 313	6 650	10 911
April / April	72 559	48 864	2 809	12 776
Mei / May	48 265	39 433	2 162	5 541
Juni / June	72 225	54 461	1 944	9 449
Juli / July	8 233	7 030	891	4 081
Agustus / August	16 250	11 345	367	6 213
September / September	30 092	23 018	649	1 411
Oktober / October	52 304	40 663	2 405	3 360
November / November	74 158	55 410	8 419	6 794
Desember / December	81 816	60 154	5 232	9 448
<b>Jumlah/Total</b>	<b>614 753</b>	<b>446 473</b>	<b>43 983</b>	<b>94 294</b>

Sumber/ Source: : Bandara Abdul Rachman Saleh Malang/ Abdul Rahman Saleh Airport

**Tabel** 8.1.16  
**Table**

**Banyaknya Penerbangan Menurut Jalur Penerbangan Di Bandara Abdul Rahman Saleh per Bulan di Kabupaten Malang, 2021**  
**Number of Flights by Flight Path at Abdul Rahman Saleh Airport, 2021**

Bulan Month	Pesawat Terbang Plane				Penumpang Passenger			
	Malang - Jakarta		Malang - Denpasar		Malang - Jakarta		Malang - Denpasar	
	Berangkat Departure	Datang Arrival	Berangkat Departure	Datang Arrival	Berangkat Departure	Datang Arrival	Berangkat Departure	Datang Arrival
(1)	(2)	(3)	(4)	(5)	(7)	(8)	(9)	(10)
Januari / January	110	110	-	-	6 677	4 458	-	-
Pebruari / February	77	77	-	-	6 048	5 412	-	-
Maret / March	99	99	-	-	9 592	8 595	-	-
April / April	84	84	-	-	10 155	8 832	-	-
Mei / May	57	57	-	-	6 413	6 218	-	-
Juni / June	88	88	-	-	10 049	8 774	-	-
Juli / July	18	18	-	-	914	825	-	-
Agustus / August	22	22	-	-	2 187	1 869	-	-
September / September	34	34	-	-	4 194	3 998	-	-
Oktober / October	58	59	-	-	6 830	6 472	-	-
Nopember / November	64	64	-	-	9 102	8 918	-	-
Desember / December	70	71	-	-	9 703	9 594	-	-
<b>Jumlah/Total</b>	<b>781</b>	<b>783</b>	<b>-</b>	<b>-</b>	<b>81 864</b>	<b>73 965</b>	<b>-</b>	<b>-</b>

Sumber/ Source : : Bandara Abdul Rachman Saleh Malang/ Abdul Rahman Saleh Airport

## 8.2 POS DAN KOMUNIKASI POST AND COMMUNICATION

**Tabel 8.2.1** Jumlah Kantor Pos Pembantu Menurut Kecamatan di Kabupaten Malang, 2017 – 2020  
*Number of Post Offices Subsidiaries by Subdistrict in Malang Regency, 2017 – 2020*

Kecamatan Subdistrict	2017	2018	2019	2020
(1)	(2)	(3)	(4)	(5)
010 Donomulyo	1	1	1	1
020 Kalipare	1	1	1	1
030 Pagak	1	1	1	-
040 Bantur	1	1	1	1
050 Gedangan	1	1	1	1
060 Sumbermanjing Wetan	1	1	1	1
070 Dampit	1	1	1	1
080 Tirtoyudo	-	-	-	-
090 Ampelgading	1	1	1	1
100 Poncokusumo	1	1	1	1
110 Wajak	1	1	1	1
120 Turen	2	2	2	2
130 Bululawang	1	1	1	1
140 Gondanglegi	1	1	1	1
150 Pagelaran	1	1	1	1
160 Kepanjen	2	2	2	1
170 Sumberpucung	1	1	1	1
180 Kromengan	1	1	1	1
190 Ngajum	1	1	1	1
200 Wonosari	-	-	-	-
210 Wagir	1	1	1	1
220 Pakisaji	1	1	1	1
230 Tajinan	-	-	-	-
240 Tumpang	1	1	1	1
250 Pakis	1	1	1	1
260 Jabung	1	1	1	1
270 Lawang	1	1	1	1
280 Singosari	1	1	1	1
290 Karangploso	2	2	2	1
300 Dau	1	1	1	1
310 Pujon	1	1	1	1
320 Ngantang	1	1	1	1
330 Kasembon	1	1	1	1
<b>Kabupaten Malang</b>	<b>33</b>	<b>33</b>	<b>33</b>	<b>30</b>

Sumber/ Source: Kantor Pos Malang / Pos Office in Malang Regency

**Tabel**  
**Table** 8.2.2

**Banyaknya Surat yang Diterima dan Dikirim di Kabupaten Malang, 2016 - 2020**  
**Number of Mail Sent and Received in Malang Regency, 2016 - 2020**

Jenis Pos Post Type	2016	2017	2018 *)	2019 *)	2020
(1)	(2)	(3)	(4)	(5)	(6)
<b>Surat Yang Diterima/ Mail Received</b>					
Biasa / Ordinary Mail	442 915	373 202	1 815	2 163	3 185
Kilat / Express Mail	664 372	342 190	147	154	168 735
Tercatat / Registered Mail	284 731	95 651	23	1.730	75
Kilat Khusus / Special Express	1 328 744	267 055	18 582	17 687	117 798
<b>Jumlah / Total</b>	<b>2 720 762</b>	<b>1 078 098</b>	<b>20 567</b>	<b>21 734</b>	<b>289 793</b>
<b>Surat Yang Dikirim/ Mail Sent</b>					
Biasa / Ordinary Mail	170 555	70 811	16 045	16 632	5 832
Kilat / Express Mail	469 550	111 601	22 006	23 092	170 091
Tercatat / Registered Mail	45 105	4 325	446	475	81
Kilat Khusus / Special Express	269 470	55 583	142 805	151 629	54 861
<b>Jumlah / Total</b>	<b>954 680</b>	<b>242 320</b>	<b>181 302</b>	<b>191 828</b>	<b>230 865</b>

Sumber/ Source: Kantor Pos Malang / Pos Office in Malang Regency

\*) Data berbeda jauh dengan data tahun sebelumnya di karenakan adanya proyek pengiriman yg isidental pada tahun 2018 - 2019



**Tabel 8.2.3** Banyaknya Surat yang Diterima dan Dikirim Menurut Kecamatan di Kabupaten Malang, 2020  
**Number of Mail Sent and Received by Subdistrict in Malang Regency, 2020**

Kecamatan Subdistrict	Surat Yang Diterima / Mail Received				Jumlah Total
	Biasa Ordinary Mail	Kilat Express Mail	Tercatat Registered Mail	Kilat Khusus Special Express Mail	
(1)	(2)	(3)	(4)	(5)	(6)
010 Donomulyo	65	3 481	2	2 037	5 585
020 Kalipare	69	3 389	2	1 967	5 427
030 Pagak	71	3 365	-	2 066	5 502
040 Bantur	112	3 734	4	2 388	6 238
050 Gedangan	60	3 599	2	1 659	5 320
060 Sumbermanjing Wetan	99	5 174	2	3 117	8 392
070 Dampit	152	9 499	-	5 471	15 122
080 Tirtoyudo	-	-	-	-	-
090 Ampelgading	204	4 464	-	2 041	6 709
100 Poncokusumo	4	3 850	2	1 903	5 759
110 Wajak	102	3 412	-	2 007	5 521
120 Turen	97	5 924	2	4 027	10 050
130 Bululawang	108	6 815	1	4 744	11 668
140 Gondanglegi	490	4 037	2	2 754	7 283
150 Pagelaran	5	3 333	2	1 985	5 325
160 Kepanjen	198	12 233	4	10 927	23 362
170 Sumberpucung	112	3 617	2	2 724	6 455
180 Kromengan	5	2 158	1	1 361	3 525
190 Ngajum	63	5 325	1	2 463	7 852
200 Wonosari	-	-	-	-	-
210 Wagir	36	3 729	2	2 908	6 675
220 Pakisaji	42	5 362	-	4 505	9 909
230 Tajinan	-	-	-	-	-
240 Tumpang	35	3 583	1	2 542	6 161
250 Pakis	108	9 659	-	7 972	17 739
260 Jabung	15	3 157	2	1 652	4 826
270 Lawang	424	9 563	12	8 235	18 234
280 Singosari	180	17 651	11	15 386	33 228
290 Karangploso	145	7 632	7	6 082	13 866
300 Dau	121	7 048	2	6 502	13 673
310 Pujon	-	5 930	8	2 632	8 570
320 Ngantang	43	5 325	1	2 550	7 919
330 Kasembon	20	2 687	-	1 191	3 898
<b>Kabupaten Malang</b>	<b>3 185</b>	<b>168 735</b>	<b>75</b>	<b>117 798</b>	<b>289 793</b>

Lanjutan Tabel/Continued Table 8.2.3

Kecamatan Subdistrict	Surat Yang Dikirim / Mail Sent				Jumlah Total
	Biasa Ordinary Mail	Kilat Express Mail	Tercatat Registered Mail	Kilat Khusus Special Express Mail	
(1)	(2)	(3)	(4)	(5)	(6)
010 Donomulyo	76	3 062	1	3 914	7 053
020 Kalipare	1	1 160	2	1 427	2 590
030 Pagak	72	2 102	-	357	2 531
040 Bantur	-	2 593	-	357	2 950
050 Gedangan	-	421	3	282	706
060 Sumbermanjing Wetan	88	50 614	4	659	51 365
070 Dampit	-	4 420	-	1 921	6 341
080 Tirtoyudo	-	-	-	-	-
090 Ampelgading	207	3 163	4	251	3 625
100 Poncokusumo	710	3 040	3	322	4 075
110 Wajak	38	682	7	479	1 206
120 Turen	21	4 589	3	681	5 294
130 Bululawang	102	2 107	-	1 455	3 664
140 Gondanglegi	490	5 656	10	750	6 906
150 Pagelaran	158	2 426	13	694	3 291
160 Kepanjen	101	15 152	-	9 178	24 431
170 Sumberpucung	-	2 641	-	748	3 389
180 Kromengan	-	2 004	11	1 198	3 213
190 Ngajum	-	1 602	-	311	1 913
200 Wonosari	-	-	-	-	-
210 Wagir	-	735	-	821	1 556
220 Pakisaji	-	2 425	-	2 650	5 075
230 Tajinan	-	-	-	-	-
240 Tumpang	282	3 797	-	1 573	5 652
250 Pakis	442	1 726	-	1 371	3 539
260 Jabung	-	3 031	-	816	3 847
270 Lawang	2 405	11 044	-	3 547	16 996
280 Singosari	177	6 767	5	6 061	13 010
290 Karangploso	275	25 951	10	3 443	29 679
300 Dau	11	2 685	5	4 975	7 676
310 Pujon	66	1 350	-	3 841	5 257
320 Ngantang	72	1 602	-	402	2 076
330 Kasembon	38	1 544	-	377	1 959
<b>Kabupaten Malang</b>	<b>5 832</b>	<b>170 091</b>	<b>81</b>	<b>54 861</b>	<b>230 865</b>

Sumber/ Source: Kantor Pos Malang / Pos Office in Malang Regency

**Tabel 8.2.4** Jumlah Menara Pemancar Menurut Kecamatan di Kabupaten Malang, 2018 – 2021  
*Number of Tower Subsidiaries by Subdistrict in Malang Regency, 2018 – 2021*

Kecamatan Subdistrict	2018	2019	2020	2021
(1)	(2)	(3)	(4)	(5)
010 Donomulyo	13	13	12	15
020 Kalipare	15	15	15	15
030 Pagak	11	11	12	12
040 Bantur	19	19	20	20
050 Gedangan	6	6	7	7
060 Sumbermanjing Wetan	42	48	25	27
070 Dampit	26	26	22	27
080 Tirtoyudo	9	9	14	11
090 Ampelgading	10	10	10	11
100 Poncokusumo	14	14	16	15
110 Wajak	13	13	14	16
120 Turen	21	21	20	24
130 Bululawang	15	16	16	13
140 Gondanglegi	21	21	18	24
150 Pagelaran	9	9	10	9
160 Kepanjen	28	30	28	32
170 Sumberpucung	11	12	13	12
180 Kromengan	10	10	11	10
190 Ngajum	6	6	7	7
200 Wonosari	9	9	11	7
210 Wagir	18	18	18	19
220 Pakisaji	18	18	18	21
230 Tajinan	9	9	10	10
240 Tumpang	14	14	13	14
250 Pakis	38	38	37	40
260 Jabung	10	10	14	12
270 Lawang	27	30	29	31
280 Singosari	27	27	38	48
290 Karangploso	19	20	19	21
300 Dau	24	24	23	26
310 Pujon	13	13	17	15
320 Ngantang	10	10	12	13
330 Kasembon	6	6	6	6
<b>Kabupaten Malang</b>	<b>541</b>	<b>555</b>	<b>555</b>	<b>590</b>

Sumber/ Source: Dinas Komunikasi dan Informatika Kabupaten Malang / Communication and Informatics Office of Malang Regency

## PERBANKAN, KOPERASI, DAN HARGA- HARGA BANKING, COOPERATIVE, AND PRICES

### BANK

Jumlah Bank yang berada di Kabupaten Malang pada tahun 2021 adalah sebanyak

**211**

- Bank Konvensional : 181
- Bank Syariah : 30

Simpanan masyarakat Kabupaten Malang pada Bank Umum dan BPR posisi akhir tahun 2021 yang terbanyak adalah

### Tabungan

sebesar **11 triliun** rupiah lebih, simpanan berjangka hampir **5 triliun** rupiah dan giro hampir **4 triliun** rupiah

Pinjaman yang diberikan oleh Bank Umum dan BPR menurut lapangan usaha adalah pada sektor Perdagangan Besar dan Eceran, Reparasi Mobil dan Motor





**PENJELASAN TEKNIS****TECHNICAL NOTES**

- |  |  |
|--|--|
| <p>1. Data perkoperasian bersumber dari Dinas Koperasi dan Usaha Mikro, Kecil, dan Menengah Kabupaten Malang. Data koperasi yang disajikan meliputi:</p> <ol style="list-style-type: none"> <li>a. Jumlah usaha koperasi</li> <li>b. Volume usaha koperasi</li> <li>c. Sisa hasil usaha</li> </ol> | <p>1. <i>Data for cooperatives are generated from Cooperative, Medium, and Small Entrepreneurs Service of Malang Regency. Types of cooperatives data include:</i></p> <ol style="list-style-type: none"> <li><i>a. Number of cooperatives</i></li> <li><i>b. Asset scale of cooperative</i></li> <li><i>c. Net profit</i></li> </ol> |
| <p>2. Koperasi adalah badan usaha yang beranggotakan orang seorang atau badan hukum koperasi dengan melandaskan kegiatannya berdasarkan prinsip koperasi sekaligus sebagai gerakan ekonomi rakyat yang berdasar atas asas kekeluargaan.</p>  | <p>2. <i>Cooperative is an establishment that its members are people or establishments with legal status of cooperative and its activities based on people economic movement.</i></p>  |
| <p>3. Sisa hasil usaha koperasi merupakan pendapatan koperasi yang diperoleh dalam satu tahun buku dikurangi dengan biaya, penyusutan, dan kewajiban lainnya termasuk pajak dalam tahun buku yang bersangkutan.</p>  | <p>3. <i>Net profit of cooperative is gross income in one year minus expenses, depreciation, and other liabilities including taxes in current year.</i></p>  |
| <p>4. Data statistik perbankan bersumber dari Bank Indonesia dan Otoritas Jasa Keuangan.</p>   | <p>4. <i>Banking statistics are obtained from the Bank Indonesia and Financial Services Authority.</i></p>   |
| <p>5. Kantor bank terdiri dari Kantor Cabang (KC), Kantor Cabang Pembantu (KCP), dan kantor di bawah KCP.</p>  | <p>5. <i>Bank offices consists of branch office (KC), sub branch office (KCP), and offices under KCP.</i></p>  |
| <p>6. Data statistik penanaman modal yang disetujui pemerintah terdiri dari Penanaman Modal Asing</p>  | <p>6. <i>Statistics of investments approved by government consist of Foreign Direct Investment (FDI) and</i></p>   |

(PMA) dan Penanaman Modal Dalam Negeri (PMDN), bersumber dari Dinas Penanaman Modal dan Pelayanan Terpadu Satu Pintu Kabupaten Malang. Data telah memperhatikan perubahan investasi yang beralih status dan juga pengurangan investasi yang dicabut izin usahanya.

*Domestic Direct Investment (DDI), are obtained from the Investment and One Integrated Service of Malang Regency. Changes in investment status and those whose license was taken off have been taken into account.*

7. Rata-rata harga eceran beberapa jenis barang diolah dari hasil survei mingguan BPS dan dari Dinas Perindustrian, Perdagangan dan Pasar Kabupaten Malang.

7. *The average retail prices of several commodities which are compiled from the weekly price survey conducted by BPS and also from Manufacture, Trade, and Market Service in Malang Regency.*

8. Inflasi mencakup 11 kelompok, yaitu: Makanan, Minuman dan Tembakau; Pakaian dan Alas Kaki; Perumahan, Air, Listrik, Gas dan Bahan Bakar Rumah Tangga; Perlengkapan, Peralatan dan Pemeliharaan Rutin Rumah Tangga; Kesehatan; Transportasi; Informasi, Komunikasi dan Jasa Keuangan; Rekreasi, Olah raga dan Budaya; Pendidikan; Penyedia Makanan dan Minuman/Restoran; dan Perawatan Pribadi dan Jasa Lainnya.

8. *Inflation includes 11 groups, namely: Food, Beverages and Tobacco; Clothing and Footwear; Housing, Water, Electricity, Gas and Household Fuels; Household Equipment, Equipment and Routine Maintenance; Health; Transportation; Information, Communication and Financial Services; Recreation, Sports and Culture; Education; Food and Beverage / Restaurant Providers; and Personal Care and Other Services.*

**ULASAN****DESCRIPTION**

Jumlah koperasi dan anggota koperasi pada tahun 2021 mengalami sedikit penurunan. Jumlah koperasi menjadi sekitar 1.329 koperasi. Menurunnya jumlah koperasi paling tidak berpengaruh terhadap penurunan jumlah simpanan koperasi. Simpanan koperasi berupa simpanan pokok, wajib dan manasuka dan anggota koperasi. Jika dilihat menurut pengelolanya maka sekitar 97,59 persen adalah koperasi non KUD, 2,41 persen adalah KUD.

*The number of cooperative and its member at 2021 has decreased slightly. The number of cooperative for about 1.329. This decreasing did not influence the decreasing of the number of cooperation saving. If observed from the manager, then for about 97,59 percent was non-KUD cooperation and 2,41 percent was KUD.*

Banyaknya kantor pusat bank di wilayah Kabupaten Malang mencapai 28 unit terdiri dari 26 unit Bank Perkreditan Rakyat (BPR) umum dan 2 unit BPR Syariah. Sementara kantor cabang sebanyak 12 unit, kantor cabang pembantu 79 unit dan kantor kas 92 unit. Keberadaan bank umum di wilayah Kabupaten Malang terbatas pada kantor cabang, cabang pembantu dan kantor kas.

*The number of bank central office in the area of Malang District reached 28 units consist of 26 units Public Loan Bank and 2 units Islamic Loan Bank. While the number of branch office is 12 units, 79 units assistance branch office, and 92 units cash office. The existence of commercial banks in the region of Malang Regency is limited to branch offices, sub-branch offices and cash offices.*

Investasi dari proyek PMA dan PMDN di tahun 2021 meningkat menjadi 38,05 triliun. Dibanding tahun sebelumnya, naik sekitar 3,76 persen dengan jumlah proyek yang juga meningkat.

*Investment from foreign and domestic investment projects in 2021 increased to 38,05 trillion. Compared to the previous year, up about 3.76 percent with the same number of projects.*

Harga padi dan palawija relatif stabil. Sedangkan untuk hortikultura harga cabe rawit, bawang putih dan bawang merah sangat berfluktuasi. Namun harga cabe rawit yang

*The price of paddy and palawija are relatively stable. While for horticultural, the price of chili, garlic and onion are very fluctuating. But chili has the highest price during 2021. While other horticultural*



mengalami kenaikan dan penurunan harga paling tajam selama tahun 2021. Sedangkan untuk tanaman hortikultura lainnya relatif stabil.

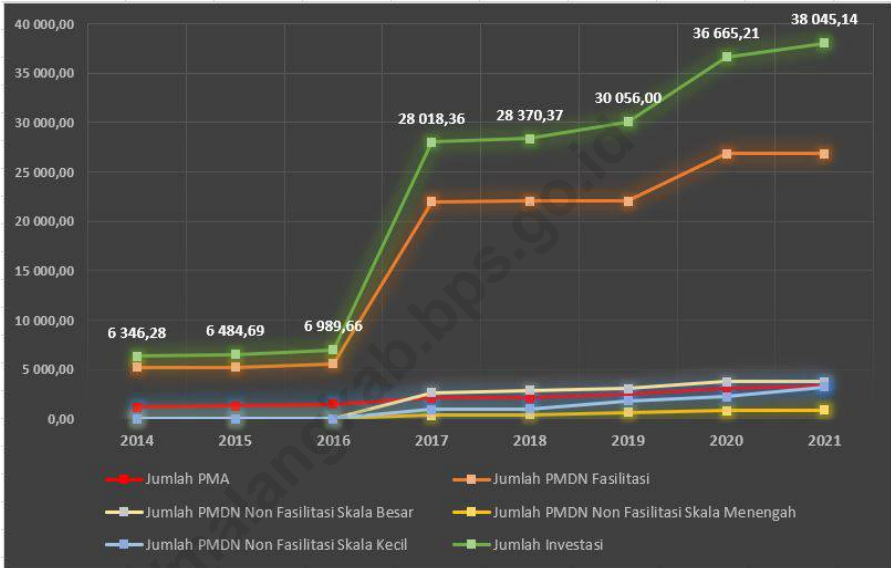
Ongkos yang harus dibayar petani adalah biaya yang dikeluarkan petani untuk memproduksi komoditi pertanian yaitu berupa ongkos mengolah lahan, sewa alat pertanian, bibit, pupuk dan obat-obatan dan lain-lain. Pada tahun 2021 harga seluruh barang dan jasa per satuan biaya yang dikeluarkan relatif stabil. Untuk lebih jelasnya lihat tabel 9.22

*are relatively stable.*

*The charge that must be charged by farmers is the charge issued by farmer to produce farming commodities such as for cultivating field, hiring the farming equipments, seeds, fertilizers, medicines etc. At 2021, the price of whole goods and services per charge unit issued is relatively stabile. For more information, see Table 9.22.*

**Gambar 9.1**  
**Figures**

**Data Investasi PMA/PMDN Berdasarkan Nilai Investasi di Kabupaten Malang (juta rupiah), 2014 – 2021**  
**Foreign Investment Data / Domestic Based on the Value of Investment in Malang Regency (million rupiahs), 2014–2021**



Sumber/ Source: Dinas Penanaman Modal dan Pelayanan Terpadu Satu Pintu Kabupaten Malang/ Investment and One Integrated Service of Malang Regency

**Gambar** 9.2  
**Figures**

**Inflasi Kota Malang, 2012 - 2021**  
**Inflation Rate of Malang City, 2012 - 2021**



Catatan/ Notes : Kabupaten Malang tidak menghitung Inflasi/ *Malang Regency does not count Inflation*

Sumber/ Source: Diolah dari Hasil Survei Harga Konsumen BPS Kota Malang/ *Based on Consumer Price Survey, BPS of Malang City*

**Tabel**  
**Table** 9.1**Jumlah Koperasi Aktif Menurut Kecamatan di Kabupaten Malang, 2018–2021**  
**Number of Active Cooperative by Subdistrict in Malang Regency, 2018–2021**

Kecamatan Subdistrict	2018	2019	2020	2021
(1)	(2)	(3)	(4)	(5)
010 Donomulyo	34	39	39	41
020 Kalipare	23	23	22	23
030 Pagak	24	24	27	28
040 Bantur	26	26	27	28
050 Gedangan	17	19	21	20
060 Sumbermanjing Wetan	38	44	43	46
070 Dampit	51	54	54	55
080 Tirtoyudo	20	20	21	23
090 Ampelgading	23	23	23	22
100 Poncokusumo	39	41	42	41
110 Wajak	30	33	34	35
120 Turen	44	45	47	45
130 Bululawang	41	42	47	47
140 Gondanglegi	53	58	57	57
150 Pagelaran	26	27	27	28
160 Kepanjen	89	96	97	93
170 Sumberpucung	32	32	34	37
180 Kromengan	16	17	17	17
190 Ngajum	14	15	15	16
200 Wonosari	20	20	20	18
210 Wagir	26	29	32	31
220 Pakisaji	60	63	62	52
230 Tajinan	28	31	31	31
240 Tumpang	50	55	56	57
250 Pakis	60	67	69	69
260 Jabung	28	30	29	29
270 Lawang	54	57	62	61
280 Singosari	86	88	95	90
290 Karangploso	40	45	45	46
300 Dau	33	38	41	44
310 Pujon	32	34	34	34
320 Ngantang	42	43	43	44
330 Kasembon	13	14	14	14
Kota	...	...	7	7
<b>Kabupaten Malang</b>	<b>1 212</b>	<b>1 292</b>	<b>1 334</b>	<b>1 329</b>

Sumber/Source: Dinas Koperasi dan Usaha Mikro, Kecil dan Menengah Kabupaten Malang/ *Cooperative, Medium and Small Entrepreneurs Services of Malang Regency*

**Tabel**  
**Table** 9.2**Jumlah Koperasi Menurut Jenis Koperasi dan Kecamatan di Kabupaten Malang, 2021**  
**Number of Cooperative by Kind of Cooperative and Subdistrict in Malang Regency, 2021**

Kecamatan Subdistrict	Jenis Koperasi/ Kind of Cooperative						Jumlah Total
	KUD	KPRI	KSU	KOPPAS	KOPWAN	Lainnya Other	
(1)	(2)	(3)	(4)	(5)	(6)	(7)	(8)
010 Donomulyo	1	1	-	-	10	29	41
020 Kalipare	1	1	-	-	9	12	23
030 Pagak	1	2	-	-	8	17	28
040 Bantur	1	2	-	-	10	15	28
050 Gedangan	1	1	-	-	8	10	20
060 Sumbermanjing Wetan	2	1	-	1	15	27	46
070 Dampit	1	1	-	-	12	41	55
080 Tirtoyudo	1	1	-	-	13	8	23
090 Ampelgading	1	1	-	-	13	7	22
100 Poncokusumo	1	1	-	2	17	20	41
110 Wajak	1	1	-	1	13	19	35
120 Turen	1	2	-	-	17	25	45
130 Bululawang	1	2	-	-	14	30	47
140 Gondanglegi	1	2	-	2	14	38	57
150 Pagelaran	-	-	-	1	11	16	28
160 Kepanjen	1	15	-	3	18	56	93
170 Sumberpucung	2	2	-	2	7	24	37
180 Kromengan	-	1	-	-	7	9	17
190 Ngajum	1	1	-	-	9	5	16
200 Wonosari	-	1	-	-	8	9	18
210 Wagir	1	1	-	-	12	17	31
220 Pakisaji	1	4	-	1	13	33	52
230 Tajinan	1	1	-	-	12	17	31
240 Tumpang	1	2	-	4	15	35	57
250 Pakis	1	1	-	1	15	51	69
260 Jabung	-	1	-	-	15	13	29
270 Lawang	1	8	-	1	12	39	61
280 Singosari	2	8	-	-	18	62	90
290 Karangploso	1	3	-	1	10	31	46
300 Dau	1	1	-	-	13	29	44
310 Pujon	1	1	-	-	10	22	34
320 Ngantang	1	1	-	-	13	29	44
330 Kasembon	1	1	-	-	6	6	14
Kota	...	4	...	...	1	2	7
<b>Kabupaten Malang</b>	<b>32</b>	<b>76</b>	<b>-</b>	<b>20</b>	<b>398</b>	<b>803</b>	<b>1329</b>

Sumber/Source: Dinas Koperasi dan Usaha Mikro, Kecil dan Menengah Kabupaten Malang/ Cooperative, Medium and Small Entrepreneurs Services of Malang Regency

**Tabel**  
**Table** 9.3**Banyaknya Koperasi Primer dan Sekunder serta Jumlah Anggotanya di Kabupaten Malang, 2021**  
**Number of Primary and Secondary Cooperative and Members by Subdistrict in Malang Regency, 2021**

Kecamatan Subdistrict	Banyaknya Koperasi Numbers of Cooperative	Anggota / Members		
		Laki-laki Men	Perempuan Woman	Jumlah Total
(1)	(2)	(3)	(4)	(5)
010 Donomulyo	41	6 581	2 862	9 443
020 Kalipare	23	975	1 161	2 136
030 Pagak	28	6 267	1 801	8 068
040 Bantur	28	5 119	1 820	6 939
050 Gedangan	20	4 899	807	5 706
060 Sumbermanjing Wetan	46	3 737	5 253	8 990
070 Dampit	55	4 718	3 478	8 196
080 Tirtoyudo	23	2 686	1 352	4 038
090 Ampelgading	22	1 244	1 462	2 706
100 Poncokusumo	41	1 996	2 906	4 902
110 Wajak	35	5 959	2 017	7 976
120 Turen	45	6 904	4 310	11 214
130 Bululawang	47	9 850	3 427	13 277
140 Gondanglegi	57	6 493	3 702	10 195
150 Pagelaran	28	655	1 417	2 072
160 Kepanjen	93	11 243	6 449	17 692
170 Sumberpucung	37	4 624	3 543	8 167
180 Kromengan	17	447	1 114	1 561
190 Ngajum	16	1 310	841	2 151
200 Wonosari	18	874	1 534	2 408
210 Wagir	31	5 097	1 735	6 832
220 Pakisaji	52	5 680	4 952	10 632
230 Tajinan	31	1 720	1 732	3 452
240 Tumpang	57	5 150	3 557	8 707
250 Pakis	69	6 304	2 107	8 411
260 Jabung	29	1 289	950	2 239
270 Lawang	61	5 548	8 399	13 947
280 Singosari	90	8 980	9 138	18 118
290 Karangploso	46	7 990	2 890	10 880
300 Dau	44	8 798	2 004	10 802
310 Pujon	34	16 257	2 893	19 150
320 Ngantang	44	13 546	4 584	18 130
330 Kasembon	14	2 133	997	3 130
Kota	7	2 257	1 380	3 637
<b>Kabupaten Malang</b>	<b>1 329</b>	<b>177 330</b>	<b>98 574</b>	<b>275 904</b>

Sumber/Source: Dinas Koperasi dan Usaha Mikro, Kecil dan Menengah Kabupaten Malang/ Cooperative, Medium and Small Entrepreneurs Services of Malang Regency

**Tabel**  
**Table 9.4****Modal, Asset dan SHU Koperasi Primer dan Sekunder per Kecamatan di Kabupaten Malang, 2021**  
**Number of Capital, Asset and SHU on Primary and Secondary Cooperative by Subdistrict in Malang Regency, 2021**

Kecamatan Subdistrict	Jumlah Modal / Capital		Asset	SHU
	Sendiri	Luar		
(1)	(2)	(3)	(4)	(5)
010 Donomulyo	20 230 236	30 511 464	48 108 325	790 408
020 Kalipare	7 640 451	9 752 378	17 301 479	439 221
030 Pagak	16 057 421	23 089 284	38 527 292	1 972 440
040 Bantur	13 083 121	12 290 036	23 391 635	658 944
050 Gedangan	17 505 998	19 180 591	36 658 929	620 275
060 Sumbermanjing Wetan	23 942 435	72 097 215	85 790 375	1 243 122
070 Dampit	13 359 745	21 791 628	34 897 879	742 291
080 Tirtoyudo	9 936 014	5 758 721	15 709 392	223 994
090 Ampelgading	8 873 702	5 819 961	10 927 656	1 117 800
100 Poncokusumo	19 199 474	20 711 282	41 297 088	909 558
110 Wajak	11 640 228	13 683 928	22 751 798	1 397 549
120 Turen	21 905 740	50 314 301	70 382 770	3 963 753
130 Bululawang	29 099 764	74 223 571	97 888 024	2 426 073
140 Gondanglegi	34 218 195	189 846 589	86 739 627	1 805 120
150 Pagelaran	5 867 802	4 854 815	9 317 237	727 797
160 Kepanjen	103 763 986	62 406 066	156 190 505	5 625 076
170 Sumberpucung	24 066 014	29 627 287	51 464 096	3 252 344
180 Kromengan	2 666 515	1 180 355	3 831 878	177 321
190 Ngajum	15 367 848	12 489 892	27 782 780	475 473
200 Wonosari	5 852 287	2 782 288	7 121 856	617 942
210 Wagir	12 998 183	9 281 930	21 464 777	714 367
220 Pakisaji	35 576 899	47 893 911	83 659 919	3 367 813
230 Tajinan	8 161 143	6 865 566	14 292 014	609 395
240 Tumpang	23 875 253	24 386 443	48 943 710	1 438 288
250 Pakis	51 104 550	38 744 904	90 468 329	4 442 842
260 Jabung	13 794 359	2 024 893	15 522 975	842 436
270 Lawang	47 536 637	80 834 915	124 493 479	4 073 070
280 Singosari	110 654 667	109 587 988	209 045 333	6 162 257
290 Karangploso	27 826 666	36 283 786	68 728 867	1 829 282
300 Dau	11 398 720	23 183 550	33 029 644	398 325
310 Pujon	56 519 760	57 842 967	112 351 901	4 768 870
320 Ngantang	33 444 194	178 048 704	184 836 931	3 108 564
330 Kasembon	12 791 289	4 983 362	17 197 057	382 570
Kota	32 042 730	24 851 994	56 894 724	600 451
<b>Kabupaten Malang</b>	<b>882 002 026</b>	<b>1 307 226 565</b>	<b>1 967 010 281</b>	<b>61 925 031</b>

Sumber/Source: Dinas Koperasi dan Usaha Mikro, Kecil dan Menengah Kabupaten Malang/ Cooperative, Medium and Small Entrepreneurs Services of Malang Regency

**Tabel 9.5** Jumlah KUD dan Non KUD Menurut Kecamatan di Kabupaten Malang, 2021  
*Number of KUD and Non KUD by Subdistrict in Malang Regency, 2021*

Kecamatan Subdistrict	KUD	Non KUD	Jumlah Total	KSP
(1)	(2)	(3)	(4)	(5)
010 Donomulyo	1	40	41	8
020 Kalipare	1	22	23	6
030 Pagak	1	27	28	5
040 Bantur	1	27	28	6
050 Gedangan	1	19	20	1
060 Sumbermanjing Wetan	2	44	46	4
070 Dampit	1	54	55	12
080 Tirtoyudo	1	22	23	-
090 Ampelgading	1	21	22	-
100 Poncokusumo	1	40	41	6
110 Wajak	1	34	35	4
120 Turen	1	44	45	2
130 Bululawang	1	46	47	1
140 Gondanglegi	1	56	57	2
150 Pagelaran	-	28	28	3
160 Kepanjen	1	92	93	11
170 Sumberpucung	2	35	37	6
180 Kromengan	-	17	17	2
190 Ngajum	1	15	16	3
200 Wonosari	-	18	18	2
210 Wagir	1	30	31	3
220 Pakisaji	1	51	52	12
230 Tajinan	1	30	31	3
240 Tumpang	1	56	57	7
250 Pakis	1	68	69	9
260 Jabung	-	29	29	5
270 Lawang	1	60	61	12
280 Singosari	2	88	90	17
290 Karangploso	1	45	46	9
300 Dau	1	43	44	4
310 Pujon	1	33	34	7
320 Ngantang	1	43	44	13
330 Kasembon	1	13	14	-
Kota	-	7	7	-
<b>Kabupaten Malang</b>	<b>32</b>	<b>1297</b>	<b>1329</b>	<b>185</b>

Sumber/Source: Dinas Koperasi dan Usaha Mikro, Kecil dan Menengah Kabupaten Malang/ *Cooperative, Medium and Small Entrepreneurs Services of Malang Regency*



**Tabel 9.6** Banyaknya Kantor Bank Menurut Kelompok Bank di Kabupaten Malang, 2021  
**Number of Bank Office by Bank Classification in Malang Regency, 2021**

Kelompok Bank <i>Bank Classification</i>	Kantor Pusat <i>Main Office</i>	Kantor Cabang <i>Branch Office</i>	KC Pembantu <i>Under Branch Off</i>	Kantor Kas <i>Cash Office</i>	Jumlah <i>Total</i>
(1)	(2)	(3)	(4)	(5)	(6)
<b>Bank Konvensional/Conventional Banks</b>					
Bank Umum/Commercial Banks	-	2	63	43	108
BPR/Rural Credit Banks	26	9	-	38	73
<b>Bank Syariah/Syariah Banks</b>					
Bank Umum/Commercial Banks	-	-	16	2	18
BPR/Rural Credit Banks	2	1	-	9	12
<b>Jumlah/ Total</b>	<b>28</b>	<b>12</b>	<b>79</b>	<b>92</b>	<b>211</b>
<b>Bank Pemerintah/Government Banks</b>					
Bank Devisa/Foreign Exchange Banks	-	1	29	29	59
Bank Non Devisa/Non Foreign Exchange Banks	-	-	-	-	-
<b>Bank Pemerintah Daerah/Regional Development Banks</b>					
Bank Devisa/Foreign Exchange Banks	-	1	9	3	13
Bank Non Devisa/Non Foreign Exchange Banks	-	-	7	-	7
<b>Bank Swasta/Private Banks</b>					
Bank Devisa/Foreign Exchange Banks	-	-	32	12	44
Bank Non Devisa/Non Foreign Exchange Banks	28	10	2	48	88
<b>Jumlah/ Total</b>	<b>28</b>	<b>12</b>	<b>79</b>	<b>92</b>	<b>211</b>

Sumber/ Source: Otoritas Jasa Keuangan/ Otoritas Jasa Keuangan

**Tabel**  
**Table** 9.7

**Banyaknya Kantor Bank Umum Menurut Kecamatan di Kabupaten Malang, 2021**  
**Number of Commercial Bank Office by Subdistrict in Malang Regency, 2021**

Kecamatan Subdistrict	Kantor Pusat Main Office	Kantor Cabang Branch Office	KC Pembantu Under Branch Off	Kantor Kas Cash Office	Jumlah Total
(1)	(2)	(3)	(4)	(5)	(6)
010 Donomulyo	-	-	2	2	4
020 Kalipare	-	-	-	3	3
030 Pagak	-	-	-	-	-
040 Bantur	-	-	1	2	2
050 Gedangan	-	-	-	-	-
060 Sumbermanjing Wetan	-	-	1	3	4
070 Dampit	-	-	5	3	8
080 Tirtoyudo	-	-	-	1	1
090 Ampelgading	-	-	-	1	1
100 Poncokusumo	-	-	-	1	1
110 Wajak	-	-	-	3	3
120 Turen	-	-	4	4	8
130 Bululawang	-	-	2	4	6
140 Gondanglegi	-	-	3	4	7
150 Pagelaran	-	-	-	-	-
160 Kepanjen	-	2	11	7	20
170 Sumberpucung	-	-	4	2	6
180 Kromengan	-	-	-	1	1
190 Ngajum	-	-	-	2	2
200 Wonosari	-	-	-	1	1
210 Wagir	-	-	-	1	1
220 Pakisaji	-	-	1	4	5
230 Tajinan	-	-	-	-	-
240 Tumpang	-	-	3	4	7
250 Pakis	-	-	1	3	5
260 Jabung	-	-	-	-	-
270 Lawang	-	-	8	4	12
280 Singosari	-	-	6	6	12
290 Karangploso	-	-	4	4	8
300 Dau	-	-	2	2	4
310 Pujon	-	-	1	2	3
320 Ngantang	-	-	1	2	3
330 Kasembon	-	-	2	1	3
<b>Kabupaten Malang</b>	<b>-</b>	<b>2</b>	<b>63</b>	<b>76</b>	<b>141</b>

Sumber/Source: Otoritas Jasa Keuangan/ Otoritas Jasa Keuangan

**Tabel 9.8** Banyaknya Kantor Bank Umum Syariah Menurut Kecamatan di Kabupaten Malang, 2021  
**Table 9.8** Number of Sharia Commercial Bank Office by Subdistrict in Malang Regency, 2021

Kecamatan Subdistrict	Kantor Pusat Main Office	Kantor Cabang Branch Office	KC Pembantu Under Branch Off	Kantor Kas Cash Office	Jumlah Total
(1)	(2)	(3)	(4)	(5)	(6)
010 Donomulyo	-	-	-	-	-
020 Kalipare	-	-	-	-	-
030 Pagak	-	-	-	-	-
040 Bantur	-	-	-	-	-
050 Gedangan	-	-	-	-	-
060 Sumbermanjing Wetan	-	-	-	-	-
070 Dampit	-	-	-	-	-
080 Tirtoyudo	-	-	-	-	-
090 Ampelgading	-	-	-	-	-
100 Poncokusumo	-	-	-	-	-
110 Wajak	-	-	-	-	-
120 Turen	-	-	2	-	2
130 Bululawang	-	-	2	-	2
140 Gondanglegi	-	-	-	-	-
150 Pagelaran	-	-	-	-	-
160 Kepanjen	-	-	-	-	-
170 Sumberpucung	-	-	-	-	-
180 Kromengan	-	-	-	-	-
190 Ngajum	-	-	-	-	-
200 Wonosari	-	-	-	-	-
210 Wagir	-	-	-	1	1
220 Pakisaji	-	-	5	1	6
230 Tajinan	-	-	-	-	-
240 Tumpang	-	-	-	-	-
250 Pakis	-	-	2	-	2
260 Jabung	-	-	-	-	-
270 Lawang	-	-	3	-	3
280 Singosari	-	-	2	-	2
290 Karangploso	-	-	-	-	-
300 Dau	-	-	-	-	-
310 Pujon	-	-	-	-	-
320 Ngantang	-	-	-	-	-
330 Kasembon	-	-	-	-	-
<b>Kabupaten Malang</b>	-	-	<b>16</b>	<b>2</b>	<b>18</b>

Sumber/Source: Otoritas Jasa Keuangan/ Otoritas Jasa Keuangan

**Tabel**  
**Table** 9.9**Banyaknya Kantor BPR dan BPR Syariah Menurut Kecamatan di Kabupaten Malang, 2021**  
**Number of Rural Credit Banks and Sharia Rural Credit Banks by Subdistrict in Malang Regency, 2021**

Kecamatan Subdistrict	Kantor Pusat Main Office	Kantor Cabang Branch Office	KC Pembantu Under Branch Off	Kantor Kas Cash Office	Jumlah Total
(1)	(2)	(3)	(4)	(5)	(6)
010 Donomulyo	-	-	-	3	3
020 Kalipare	-	-	-	-	-
030 Pagak	-	-	-	1	1
040 Bantur	-	-	-	-	-
050 Gedangan	-	-	-	-	-
060 Sumbermanjing Wetan	-	-	-	-	-
070 Dampit	3	1	-	-	4
080 Tirtoyudo	-	-	-	1	1
090 Ampelgading	-	-	-	-	-
100 Poncokusumo	-	-	-	-	-
110 Wajak	-	-	-	3	3
120 Turen	1	1	-	8	10
130 Bululawang	1	-	-	3	4
140 Gondanglegi	-	1	-	1	2
150 Pagelaran	-	-	-	-	-
160 Kepanjen	6	2	-	1	9
170 Sumberpucung	1	-	-	3	4
180 Kromengan	-	-	-	-	-
190 Ngajum	-	-	-	-	-
200 Wonosari	-	-	-	-	-
210 Wagir	-	-	-	2	2
220 Pakisaji	1	1	-	3	5
230 Tajinan	-	-	-	-	-
240 Tumpang	3	1	-	2	6
250 Pakis	2	-	-	5	7
260 Jabung	-	-	-	-	-
270 Lawang	1	1	-	2	4
280 Singosari	5	-	-	2	7
290 Karangploso	2	1	-	2	5
300 Dau	2	1	-	1	4
310 Pujon	1	1	-	1	3
320 Ngantang	-	-	-	1	1
330 Kasembon	-	-	-	2	2
<b>Kabupaten Malang</b>	<b>29</b>	<b>11</b>	<b>-</b>	<b>47</b>	<b>87</b>

Sumber/Source: Otoritas Jasa Keuangan/ Otoritas Jasa Keuangan

**Tabel**  
**Table** 9.10**Posisi Simpanan Masyarakat Rupiah dan Valuta Asing pada Bank Umum dan BPR (juta rupiah), 2021**  
**Outstanding of Private Deposit In Rupiah and Foreign Currency Of Commercial and Rural Banks (million rupiah), 2021**

Bulan Month	Giro Demand Deposit	Simpanan Berjangka Time Deposit	Tabungan Saving Deposit	Jumlah Total
(1)	(2)	(3)	(4)	(5)
Januari / January	3 384 140	4 499 503	10 205 265	18 088 908
Pebruari / February	3 579 956	4 649 457	10 157 773	18 387 186
Maret / March	3 528 919	4 725 514	10 110 624	18 365 058
April / April	3 292 742	4 752 575	10 274 174	18 319 492
Mei / May	3 134 289	4 849 056	10 573 142	18 556 487
Juni / June	3 704 412	4 982 702	10 809 900	19 497 013
Juli / July	3 406 415	5 013 214	10 858 908	19 278 537
Agustus / August	3 539 605	5 113 423	11 148 616	19 801 644
September / September	3 588 595	4 773 394	9 958 023	18 320 012
Oktober / October	3 645 278	5 285 785	11 182 904	20 113 968
November / November	3 882 367	5 269 307	11 470 992	20 622 665
Desember / December	3 774 421	4 557 185	11 736 486	20 068 092

Sumber/ Source : Bank Indonesia Malang/Bank Indonesia in Malang

**Tabel**  
**Table** 9.11

**Pinjaman Rupiah dan Valuta Asing yang Diberikan Bank Umum dan BPR Menurut Lapangan Usaha per Bulan (juta rupiah), 2021**  
**Loans In Rupiah and Foreign Currency of Commercial and Rural Banks by Industrial Origin per Month (million rupiah), 2021**

Lapangan Usaha Industrial Origin	Januari January	Pebruari February	Maret March	April April
(1)	(2)	(3)	(4)	(5)
Pertanian, Kehutanan & Perikanan / Agriculture, Forestry & Fishery	1 734 176	1 769 726	1 748 286	1 809 584
Pertambangan dan Penggalian/ Mining and Quarrying	5 187	5 015	5 038	5 477
Industri Pengolahan/ Manufacturing Industry	3 648 330	3 764 701	4 688 768	4 466 211
Pengadaan Listrik, Gas dan Air/ Electricity, Gas and Water Supply	2 028	1 980	1 895	2 235
Konstruksi/ Construction	1 601 693	1 622 252	1 646 029	1 676 459
Perdagangan Besar dan Eceran, Reparasi Mobil dan Motor/ Wholesale and Retail Trade, Repair of Motor Vehicles and Motorcycles	4 433 421	4 394 344	4 540 714	4 507 400
Transportasi, Pergudangan dan Komunikasi/ Transportation, Storage and Communication	409 706	423 231	422 964	432 148
Penyediaan Akomodasi dan Makan Minum/ Accommodation and Food Service Activities	316 946	326 542	312 429	319 458
Jasa Keuangan dan Asuransi, Real Estate dan Jasa Perusahaan/ Financial and Insurance Activities, Real Estate and Business Services	91 717	89 769	87 012	88 975
Jasa Lainnya/ Other Services	7 616 507	7 738 698	7 739 490	7 782 134
<b>Jumlah/ Total</b>	<b>19 859 711</b>	<b>20 136 256</b>	<b>21 192 625</b>	<b>21 090 083</b>

Lanjutan Tabel/ Continued Table 9.11

<b>Lapangan Usaha Industrial Origin</b>	<b>Mei May</b>	<b>Juni June</b>	<b>Juli July</b>	<b>Agustus August</b>
(1)	(6)	(7)	(8)	(9)
Pertanian, Kehutanan & Perikanan / <i>Agriculture, Forestry &amp; Fishery</i>	1 844 520	1 908 964	1 960 655	2 004 740
Pertambangan dan Penggalian / <i>Mining and Quarrying</i>	5 395	5 288	5 267	12 942
Industri Pengolahan / <i>Manufacturing Industry</i>	3 621 775	3 613 713	3 368 995	3 331 867
Pengadaan Listrik, Gas dan Air / <i>Electricity, Gas and Water Supply</i>	2 178	2 404	2 294	2 298
Konstruksi / <i>Construction</i>	1 678 743	1 702 307	1 715 669	1 710 324
Perdagangan Besar dan Eceran, Reparasi Mobil dan Motor / <i>Wholesale and Retail Trade, Repair of Motor Vehicles and Motorcycles</i>	4 472 194	4 768 737	4 882 373	5 079 243
Transportasi, Pergudangan dan Komunikasi / <i>Transportation, Storage and Communication</i>	381 675	400 010	410 169	411 625
Penyediaan Akomodasi dan Makan Minum / <i>Accommodation and Food Service Activities</i>	319 852	326 582	334 043	334 646
Jasa Keuangan dan Asuransi, Real Estate dan Jasa Perusahaan / <i>Financial and Insurance Activities, Real Estate and Business Services</i>	86 496	83 410	80 454	76 944
Jasa Lainnya / <i>Other Services</i>	7 764 183	8 025 236	7 950 773	7 988 840
<b>Jumlah/ Total</b>	<b>20 177 012</b>	<b>20 836 652</b>	<b>20 710 693</b>	<b>20 953 467</b>

Lanjutan Tabel/ Continued Table 9.11

Lapangan Usaha <i>Industrial Origin</i>	September <i>September</i>	Oktober <i>October</i>	November <i>November</i>	Desember <i>December</i>
(1)	(10)	(11)	(12)	(13)
Pertanian, Kehutanan & Perikanan / <i>Agriculture, Forestry &amp; Fishery</i>	1 871 092	2 101 831	2 166 905	2 166 130
Pertambangan dan Penggalian/ <i>Mining and Quarrying</i>	4 736	4 831	4 996	5 010
Industri Pengolahan/ <i>Manufacturing Industry</i>	2 935 095	4 053 997	4 222 489	5 110 010
Pengadaan Listrik, Gas dan Air/ <i>Electricity, Gas and Water Supply</i>	2 259	2 344	2 158	2 078
Konstruksi/ <i>Construction</i>	813 820	1 703 462	1 684 834	1 651 394
Perdagangan Besar dan Eceran, Reparasi Mobil dan Motor/ <i>Wholesale and Retail Trade, Repair of Motor Vehicles and Motorcycles</i>	4 714 627	5 209 321	5 183 637	5 133 152
Transportasi, Pergudangan dan Komunikasi/ <i>Transportation, Storage and Communication</i>	365 240	411 577	416 903	413 568
Penyediaan Akomodasi dan Makan Minum/ <i>Accommodation and Food Service Activities</i>	284 752	347 506	352 458	354 092
Jasa Keuangan dan Asuransi, Real Estate dan Jasa Perusahaan/ <i>Financial and Insurance Activities, Real Estate and Business Services</i>	72 883	71 359	69 558	67 665
Jasa Lainnya/ <i>Other Services</i>	7 354 355	8 076 691	8 075 101	8 179 481
<b>Jumlah/ Total</b>	<b>18 418 858</b>	<b>21 982 920</b>	<b>22 179 041</b>	<b>23 082 579</b>

Sumber/ Source : Bank Indonesia Malang/Bank Indonesia in Malang



**Tabel** 9.12  
**Table**

**Posisi Pinjaman Rupiah dan Valuta Asing yang diberikan Bank Umum dan BPR Menurut Jenis Penggunaan per Bulan (juta rupiah), 2021**  
**Outstandings of Loans In Rupiah and Foreign Currency of Commercial and Rural Banks by Type of Loans Based per Month (million rupiah), 2021**

Bulan Month	Modal Kerja Working Capital	Investasi Investment	Konsumsi Consumption	Jumlah Total
(1)	(2)	(3)	(4)	(5)
Januari / January	9 355 823	3 669 984	6 833 904	19 859 711
Pebruari / February	9 441 638	3 765 846	6 928 772	20 136 256
Maret / March	10 539 695	3 737 606	6 915 324	21 192 625
April / April	10 201 870	3 942 393	6 945 819	21 090 083
Mei / May	9 311 820	3 917 019	6 948 173	20 177 012
Juni / June	9 623 410	4 012 458	7 200 783	20 836 652
Juli / July	9 540 604	4 043 436	7 126 653	20 710 693
Agustus / August	9 744 037	4 051 897	7 157 533	20 953 467
September / September	9 023 931	2 833 753	6 561 174	18 418 858
Oktober / October	10 657 636	4 112 780	7 212 505	21 982 920
Nopember / November	10 839 481	4 142 264	7 197 295	22 179 041
Desember / December	11 607 262	4 176 346	7 298 971	23 082 579

Sumber/ Source: : Bank Indonesia Malang/Bank Indonesia in Malang

**Tabel** 9.13  
**Table**

**Posisi Kredit Usaha Mikro, Kecil dan Menengah yang Diberikan Bank Umum dan BPR Menurut Skala Usaha per Bulan (juta rupiah), 2021**  
***Outstanding of Commercial Banks and BPR Credits to Micro, Small and Medium Scale Enterprise per Month (million rupiah), 2021***

<b>Bulan Month</b>	<b>Mikro Micro</b>	<b>Kecil Small</b>	<b>Menengah Medium</b>	<b>Jumlah Total</b>
(1)	(2)	(3)	(4)	(5)
Januari / January	2 146 661	3 200 101	2 389 746	7 736 508
Pebruari / February	2 116 542	3 239 180	2 502 649	7 858 372
Maret / March	2 086 845	3 215 757	2 627 135	7 929 737
April / April	2 112 634	3 304 867	2 617 198	8 034 698
Mei / May	2 111 719	3 356 020	2 614 597	8 082 336
Juni / June	2 119 574	3 435 374	2 686 671	8 241 620
Juli / July	2 125 282	3 533 428	2 630 600	8 289 310
Agustus / August	2 183 179	3 647 365	2 633 434	8 463 978
September / September	2 192 840	2 969 238	2 548 981	7 711 059
Oktober / October	2 321 786	3 767 262	2 604 982	8 694 031
November / November	2 354 581	3 838 387	2 669 025	8 861 993
Desember / December	3 605 535	4 254 955	1 793 872	9 654 362

Sumber/ Source : Bank Indonesia Malang/Bank Indonesia in Malang

**Tabel** 9.14  
**Table**

**Posisi Kredit Kepada Usaha Mikro, Kecil dan Menengah (UMKM) yang Diberikan Bank Umum Menurut Jenis Penggunaannya per Bulan (juta rupiah), 2021**  
**Outstanding of Commercial Banks Credits to Micro, Small and Medium Enterprise by Type of Credits per Month (million rupiah), 2021**

Bulan Month	Modal Kerja Working Capital	Investasi Investment	Tidak Teridentifikasi Unidentified	Jumlah Total
(1)	(2)	(3)	(4)	(5)
Januari / January	5 971 495	1 765 013	-	7 736 508
Pebruari / February	6 097 752	1 760 620	-	7 858 372
Maret / March	6 201 227	1 728 510	-	7 929 737
April / April	6 312 420	1 722 278	-	8 034 698
Mei / May	6 358 540	1 723 796	-	8 082 336
Juni / June	6 489 974	1 751 646	-	8 241 620
Juli / July	6 530 300	1 759 010	-	8 289 310
Agustus / August	6 680 298	1 783 680	-	8 463 978
September / September	6 148 307	1 562 752	-	7 711 059
Oktober / October	6 847 561	1 846 470	-	8 694 031
November / November	6 993 249	1 868 744	-	8 861 993
Desember / December	7 774 884	1 879 477	-	9 654 362

Sumber/ Source : Bank Indonesia Malang/Bank Indonesia in Malang

**Tabel** 9.15  
**Table**

**Posisi Kredit Usaha Mikro, Kecil dan Menengah yang Diberikan Bank Umum dan BPR Menurut Sektor Ekonomi per Bulan (juta rupiah), 2021**  
**Outstanding of Micro, Small and Medium Credits Business of Commercial and Rural Banks by Economic Sector per Month (million rupiah), 2021**

<b>Lapangan Usaha</b> <b>Industrial Origin</b>	<b>Januari</b> <b>January</b>	<b>Februari</b> <b>February</b>	<b>Maret</b> <b>March</b>	<b>April</b> <b>April</b>
(1)	(2)	(3)	(4)	(5)
Pertanian, Kehutanan & Perikanan / <i>Agriculture, Forestry &amp; Fishery</i>	1 664 493	1 710 761	1 679 305	1 740 962
Pertambangan dan Penggalian / <i>Mining and Quarrying</i>	4 857	4 703	4 744	5 201
Industri Pengolahan / <i>Manufacturing Industry</i>	930 500	929 128	955 513	955 164
Pengadaan Listrik, Gas dan Air / <i>Electricity, Gas and Water Supply</i>	1 943	1 902	1 823	2 171
Konstruksi / <i>Construction</i>	222 909	242 658	258 471	263 687
Perdagangan Besar dan Eceran, Reparasi Mobil dan Motor / <i>Wholesale and Retail Trade, Repair of Motor Vehicles and Motorcycles</i>	3 746 861	3 796 512	3 846 997	3 861 665
Transportasi, Pergudangan dan Komunikasi / <i>Transportation, Storage and Communication</i>	210 410	203 950	204 009	211 289
Penyediaan Akomodasi dan Makan Minum / <i>Accommodation and Food Service Activities</i>	272 132	280 388	265 395	271 167
Jasa Keuangan dan Asuransi, Real Estate dan Jasa Perusahaan / <i>Financial and Insurance Activities, Real Estate and Business Services</i>	65 608	64 784	62 133	61 165
Jasa Lainnya / <i>Other Services</i>	616 796	623 585	651 347	662 226
<b>Jumlah/ Total</b>	<b>7 736 508</b>	<b>7 858 372</b>	<b>7 929 737</b>	<b>8 034 698</b>

Lanjutan Tabel/ Continued Table 9.15

<b>Lapangan Usaha Industrial Origin</b>	<b>Mei May</b>	<b>Juni June</b>	<b>Juli July</b>	<b>Agustus August</b>
(1)	(6)	(7)	(8)	(9)
Pertanian, Kehutanan & Perikanan/ <i>Agriculture, Forestry &amp; Fishery</i>	1 773 579	1 832 365	1 889 473	1 932 955
Pertambangan dan Penggalian/ <i>Mining and Quarrying</i>	5 369	5 239	5 220	5 047
Industri Pengolahan/ <i>Manufacturing Industry</i>	946 836	969 408	960 429	985 949
Pengadaan Listrik, Gas dan Air/ <i>Electricity, Gas and Water Supply</i>	2 120	2 354	2 251	2 261
Konstruksi/ <i>Construction</i>	265 697	285 069	291 679	294 958
Perdagangan Besar dan Eceran, Reparasi Mobil dan Motor/ <i>Wholesale and Retail Trade, Repair of Motor Vehicles and Motorcycles</i>	3 892 304	3 922 180	3 904 812	3 969 699
Transportasi, Pergudangan dan Komunikasi/ <i>Transportation, Storage and Communication</i>	213 917	228 671	239 366	263 587
Penyediaan Akomodasi dan Makan Minum/ <i>Accommodation and Food Service Activities</i>	271 611	277 485	285 011	285 125
Jasa Keuangan dan Asuransi, Real Estate dan Jasa Perusahaan/ <i>Financial and Insurance Activities, Real Estate and Business Services</i>	59 881	58 334	56 464	55 996
Jasa Lainnya/ <i>Other Services</i>	651 020	660 517	654 606	668 402
<b>Jumlah/ Total</b>	<b>8 082 336</b>	<b>8 241 620</b>	<b>8 289 310</b>	<b>8 463 978</b>

Lanjutan Tabel/ *Continued Table* 9.15

Lapangan Usaha <i>Industrial Origin</i>	September <i>September</i>	Oktober <i>October</i>	November <i>November</i>	Desember <i>December</i>
(1)	(10)	(11)	(12)	(13)
Pertanian, Kehutanan & Perikanan / <i>Agriculture, Forestry &amp; Fishery</i>	1 787 714	2 014 493	2 076 254	2 131 805
Pertambangan dan Penggalian/ <i>Mining and Quarrying</i>	4 694	4 789	4 959	5 010
Industri Pengolahan/ <i>Manufacturing Industry</i>	903 677	989 782	1 032 517	1 296 784
Pengadaan Listrik, Gas dan Air/ <i>Electricity, Gas and Water Supply</i>	2 234	2 326	2 140	2 078
Konstruksi/ <i>Construction</i>	284 751	279 194	260 170	261 184
Perdagangan Besar dan Eceran, Reparasi Mobil dan Motor/ <i>Wholesale and Retail Trade, Repair of Motor Vehicles and Motorcycles</i>	3 608 331	4 098 602	4 159 838	4 544 419
Transportasi, Pergudangan dan Komunikasi/ <i>Transportation, Storage and Communication</i>	220 567	267 037	271 676	273 285
Penyediaan Akomodasi dan Makan Minum/ <i>Accommodation and Food Service Activities</i>	234 040	295 636	299 918	322 663
Jasa Keuangan dan Asuransi, Real Estate dan Jasa Perusahaan/ <i>Financial and Insurance Activities, Real Estate and Business Services</i>	52 977	53 925	52 034	50 421
Jasa Lainnya/ <i>Other Services</i>	612 076	688 246	702 487	766 714
<b>Jumlah/ <i>Total</i></b>	<b>7 711 059</b>	<b>8 694 031</b>	<b>8 861 993</b>	<b>9 654 362</b>

Sumber/ *Source* : Bank Indonesia Malang/ *Bank Indonesia in Malang*

**Tabel 9.16** Data Investasi PMA/PMDN Berdasarkan Jumlah Perusahaan di Kabupaten Malang, 2017 - 2021  
**Table 9.16** Foreign Investment Data / Domestic Based on the Number of Companies in Malang Regency, 2017– 2021

Uraian Description	Satuan Unit	2017	2018	2019	2020*)	2021
(1)	(2)	(3)	(4)	(5)	(6)	(7)
Jumlah PMA Number of PMA	Unit	24	24	26	29	-
Jumlah PMDN Fasilitasi Number of PMDN Facilitation	Unit	24	25	25	28	-
Jumlah PMDN Non Fasilitasi Skala Besar Number of Large-scale Non- Facilitation Domestic Investors	Unit	371	419	432	486	114
Jumlah PMDN Non Fasilitasi Skala Menengah Number of Non-Facilitation Medium-scale Domestic Investors	Unit	880	1 099	1 239	1 393	1 179
Jumlah PMDN Non Fasilitasi Skala Kecil Number of Small-Scale Non- Facilitation Domestic Investors	Unit	6 245	6 245	7 356	8 268	13 686
<b>Jumlah/ Total</b>	<b>Unit</b>	<b>7 545</b>	<b>7 812</b>	<b>9 078</b>	<b>10 204</b>	<b>14 979</b>

Sumber/ Source: Dinas Penanaman Modal dan Pelayanan Terpadu Satu Pintu Kabupaten Malang/ Investment and One Integrated Service of Malang Regency

\*) Data Perbaikan

**Tabel**  
**Table** 9.17**Data Investasi PMA/PMDN Berdasarkan Jumlah Tenaga Kerja di Kabupaten Malang, 2017 - 2021**  
**Foreign Investment Data / Domestic Based on the Number of Total Employment in Malang Regency, 2017 – 2021**

Uraian <i>Description</i>	Satuan <i>Unit</i>	2017	2018	2019	2020*)	2021
(1)	(2)	(3)	(4)	(5)	(6)	(7)
Jumlah PMA <i>Number of PMA</i>	Org	3 416	3 436	9 618	11 454	11 454
Jumlah PMDN Fasilitasi <i>Number of PMDN Facilitation</i>	Org	9 406	9 499	9 499	11 312	11 312
Jumlah PMDN Non Fasilitasi Skala Besar <i>Number of Large-scale Non-Facilitation Domestic Investors</i>	Org	49 771	50 084	53 552	63 774	68 676
Jumlah PMDN Non Fasilitasi Skala Menengah <i>Number of Non-Facilitation Medium-scale Domestic Investors</i>	Org	10 367	10 714	12 307	14 656	24 460
Jumlah PMDN Non Fasilitasi Skala Kecil <i>Number of Small-Scale Non-Facilitation Domestic Investors</i>	Org	4 902	5 218	5 218	6 214	40 527
<b>Jumlah/ Total</b>	<b>Org</b>	<b>77 862</b>	<b>78 951</b>	<b>90 194</b>	<b>107 410</b>	<b>156 429</b>

Sumber/ *Source*: Dinas Penanaman Modal dan Pelayanan Terpadu Satu Pintu Kabupaten Malang/ *Investment and One Integrated Service of Malang Regency*

\*) Data Perbaikan



**Tabel**  
**Table** 9.18**Data Investasi PMA/PMDN Berdasarkan Nilai Investasi di Kabupaten Malang (milyar rupiah), 2017 – 2021**  
**Foreign Investment Data / Domestic Based on the Value of Investment in Malang Regency (billion rupiahs), 2017–2021**

<b>Uraian</b> <i>Description</i>	<b>Satuan</b> <i>Unit</i>	<b>2017</b>	<b>2018</b>	<b>2019</b>	<b>2020*)</b>	<b>2021</b>
(1)	(2)	(3)	(4)	(5)	(6)	(7)
Jumlah PMA Number of PMA	Rp. Milyar	2 092,08	2 092,09	2 485,10	3 031,56	3 315,71
Jumlah PMDN Fasilitasi <i>Number of PMDN Facilitation</i>	Rp. Milyar	22 004,49	22 014,78	22 014,78	26 855,74	26 855,74
Jumlah PMDN Non Fasilitasi Skala Besar <i>Number of Large-scale Non-Facilitation Domestic Investors</i>	Rp. Milyar	2 635,01	2 872,31	3 056,80	3 728,98	3 737,32
Jumlah PMDN Non Fasilitasi Skala Menengah <i>Number of Non-Facilitation Medium-scale Domestic Investors</i>	Rp. Milyar	352,11	422,68	665,67	812,05	898,33
Jumlah PMDN Non Fasilitasi Skala Kecil <i>Number of Small-Scale Non-Facilitation Domestic Investors</i>	Rp. Milyar	934,63	968,52	1 833,65	2 236,87	3 238,05
<b>Jumlah/ Total</b>	<b>Rp. Milyar</b>	<b>28 018,35</b>	<b>28 370,37</b>	<b>30 056,00</b>	<b>36 665,21</b>	<b>38 045,14</b>

Sumber/ Source: Dinas Penanaman Modal dan Pelayanan Terpadu Satu Pintu Kabupaten Malang/ *Investment and One Integrated Service of Malang Regency*

\*) Data Perbaikan

**Tabel**  
**Table** 9.19**Banyaknya Wajib Pajak Menurut Kecamatan di Kabupaten Malang, 2020 - 2021**  
**Number of Taxpayers by Subdistrict in Malang Regency, 2020 - 2021**

Kecamatan Subdistrict	Orang Pribadi Private Person		Badan Board		Bendahara (Pemotong Pajak) Treasurer	
	2020	2021	2020	2021	2020	2021
(1)	(2)	(3)	(4)	(5)	(6)	(7)
010 Donomulyo	8 813	9 234	234	250	95	48
020 Kalipare	9 134	9 514	191	193	92	33
030 Pagak	6 250	6 593	197	207	68	34
040 Bantur	8 051	8 481	311	329	119	41
050 Gedangan	4 838	5 138	163	170	83	33
060 Sumbermanjing Wetan	9 921	10 637	333	354	138	32
070 Dampit	15 912	16 658	446	466	136	59
080 Tirtoyudo	6 928	7 386	224	235	89	37
090 Ampelgading	6 484	6 929	172	188	84	16
100 Poncokusumo	9 659	5 725	335	355	214	153
110 Wajak	8 964	9 427	278	324	106	40
120 Turen	19 578	20 561	708	765	161	75
130 Bululawang	12 325	12 873	545	599	112	40
140 Gondanglegi	10 285	10 888	603	672	131	34
150 Pagelaran	7 962	8 416	283	313	95	23
160 Kepanjen	23 893	24 794	1 337	1 415	275	133
170 Sumberpucung	1 771	11 281	369	386	78	23
180 Kromengan	6 958	7 248	251	274	55	14
190 Ngajum	7 156	7 556	220	250	77	28
200 Wonosari	6 123	6 479	171	190	61	40
210 Wagir	14 891	15 394	465	481	84	46
220 Pakisaji	19 698	20 516	819	864	112	52
230 Tajinan	8 345	6 049	292	343	115	101
240 Tumpang	11 397	7 742	373	399	170	139
250 Pakis	27 569	23 423	1 740	1 916	195	152
260 Jabung	9 277	5 769	246	266	169	135
270 Lawang	23 181	20 433	1 208	1 259	220	181
280 Singosari	41 223	36 373	2 149	2 303	285	223
290 Karangploso	15 315	12 194	987	1 092	138	118
300 Dau	15 200	12 332	1 337	1 455	109	77
310 Pujon	9 419	4 338	304	329	130	96
320 Ngantang	8 319	5 032	263	286	154	105
330 Kasembon	4 989	2 573	151	158	77	53
<b>Kabupaten Malang</b>	<b>399 828</b>	<b>377 986</b>	<b>17 705</b>	<b>19 086</b>	<b>4 227</b>	<b>2 414</b>

Catatan / Note:

Sumber/ Source: Kantor Pelayanan Pajak Pratama Kepanjen dan Singosari/ Tax Office Primary Kepanjen and Singosari

**Tabel**  
**Table** 9.20**Inflasi Kota Malang Menurut Bulan dan Kelompok  
Pengeluaran (persen), 2021**  
**Inflation Rate of Malang City by Month and Expenditure  
Groups (per cent), 2021**

Kelompok Pengeluaran <i>Expenditure Group</i>	Bulan / Month					
	Januari	Februari	Maret	April	Mei	Juni
(1)	(2)	(3)	(4)	(5)	(6)	(7)
Makanan, Minuman & Tembakau / <i>Food, Beverage &amp; Tobacco</i>	0,35	-0,01	0,60	0,07	0,05	-0,12
Pakaian dan Alas Kaki / <i>Clothing and Footwear</i>	-0,06	0,11	0,00	0,08	0,65	0,16
Perumahan, Air, Listrik, Gas dan Bahan Bakar Rumah Tangga / <i>Housing, Water, Electricity, Gas and Household Fuel</i>	0,05	0,10	0,00	0,07	-0,01	-0,03
Perlengkapan, Peralatan dan Pemeliharaan Rutin Rumah Tangga / <i>Household Equipment, Equipment and Routine Maintenance</i>	0,26	0,50	-0,09	0,18	0,67	-0,27
Kesehatan / <i>Health</i>	0,40	0,09	-0,02	0,02	-0,82	0,09
Transportasi / <i>Transportation</i>	-0,63	-0,72	-0,40	-0,04	0,34	0,30
Informasi, Komunikasi dan Jasa Keuangan / <i>Information, Communication and Financial Services</i>	0,02	0,01	0,15	0,02	0,05	0,02
Rekreasi, Olah raga dan Budaya / <i>Recreation, Sports and Culture</i>	0,02	0,15	-0,01	0,03	0,11	0,04
Pendidikan / <i>Education</i>	0,00	0,00	0,00	0,00	0,00	0,00
Penyedia Makanan dan Minuman/Restoran / <i>Food and Beverage Providers/Restaurant</i>	0,11	0,25	0,07	0,29	0,00	0,57
Perawatan Pribadi dan Jasa Lainnya / <i>Personal Care and Other Services</i>	0,32	0,00	-0,30	0,34	0,68	0,39
<b>Umum / Total</b>	<b>0,06</b>	<b>-0,01</b>	<b>0,08</b>	<b>0,10</b>	<b>0,14</b>	<b>0,08</b>

Catatan / *Notes* : Kabupaten Malang tidak menghitung Inflasi / *Malang Regency does not count Inflation*Sumber / *Source* : Diolah dari Hasil Survei Harga Konsumen BPS Kota Malang / *Based on Consumer Price Survey, BPS of Malang City*

Lanjutan Tabel/ *Continued Table* 9.20

Kelompok Pengeluaran <i>Expenditure Group</i>	Bulan / Month						2021
	Juli	Agustus	September	Oktober	November	Desember	
(1)	(8)	(9)	(10)	(11)	(12)	(13)	(14)
Makanan, Minuman & Tembakau / <i>Food, Beverage &amp; Tobacco</i>	0,12	-0,19	-0,85	0,46	0,63	1,85	<b>2,96</b>
Pakaian dan Alas Kaki / <i>Clothing and Footwear</i>	0,00	0,41	0,12	0,28	0,16	0,12	<b>2,05</b>
Perumahan, Air, Listrik, Gas dan Bahan Bakar Rumah Tangga / <i>Housing, Water, Electricity, Gas and Household Fuel</i>	0,00	0,01	0,04	0,05	0,05	0,12	<b>0,44</b>
Perlengkapan, Peralatan dan Pemeliharaan Rutin Rumah Tangga / <i>Household Equipment, Equipment and Routine Maintenance</i>	0,42	0,68	0,41	0,20	0,25	0,41	<b>3,69</b>
Kesehatan/ <i>Health</i>	0,01	0,07	-0,04	0,05	0,00	0,03	<b>-0,13</b>
Transportasi / <i>Transportation</i>	0,05	-0,04	0,58	0,24	0,39	1,07	<b>1,13</b>
Informasi, Komunikasi dan Jasa Keuangan/ <i>Information, Communication and Financial Services</i>	0,01	0,01	0,00	0,00	0,00	-0,01	<b>0,27</b>
Rekreasi, Olah raga dan Budaya / <i>Recreation, Sports and Culture</i>	0,00	0,00	-0,02	0,04	0,00	0,03	<b>0,65</b>
Pendidikan / <i>Education</i>	0,51	0,00	0,52	0,00	0,00	0,00	<b>1,04</b>
Penyedia Makanan dan Minuman/ Restoran / <i>Food and Beverage Providers/ Restaurant</i>	0,00	0,00	0,00	0,08	0,00	1,23	<b>2,63</b>
Perawatan Pribadi dan Jasa Lainnya / <i>Personal Care and Other Services</i>	0,14	0,00	0,36	0,20	0,65	0,31	<b>3,13</b>
<b>Umum / Total</b>	<b>0,11</b>	<b>0,03</b>	<b>-0,02</b>	<b>0,19</b>	<b>0,26</b>	<b>0,73</b>	<b>1,75</b>

Catatan/ *Notes* : Kabupaten Malang tidak menghitung Inflasi/ *Malang Regency does not count Inflation*

Sumber/ *Source* : Diolah dari Hasil Survei Harga Konsumen BPS Kota Malang/ *Based on Consumer Price Survey, BPS of Malang City*

**Tabel**  
**Table** 9.21

**Indeks Harga Konsumen Kota Malang Menurut Bulan dan Kelompok Pengeluaran, 2021**  
**Consumer Price Index of Malang City by Month and Expenditure Groups, 2021**

Kelompok Pengeluaran <i>Expenditure Group</i>	Bulan / Month					
	Januari	Februari	Maret	April	Mei	Juni
(1)	(2)	(3)	(4)	(5)	(6)	(7)
Makanan, Minuman & Tembakau / <i>Food, Beverage &amp; Tobacco</i>	106,97	106,96	107,60	107,68	107,73	107,73
Pakaian dan Alas Kaki / <i>Clothing and Footwear</i>	104,66	104,78	104,78	104,86	105,54	105,54
Perumahan, Air, Listrik, Gas dan Bahan Bakar Rumah Tangga / <i>Housing, Water, Electricity, Gas and Household Fuel</i>	102,06	102,16	102,16	102,23	102,22	102,22
Perlengkapan, Peralatan dan Pemeliharaan Rutin Rumah Tangga / <i>Household Equipment, Equipment and Routine Maintenance</i>	103,73	104,25	104,16	104,35	105,05	105,05
Kesehatan/ <i>Health</i>	101,14	101,23	101,21	101,23	100,40	100,40
Transportasi / <i>Transportation</i>	101,91	101,18	100,78	100,74	101,08	101,08
Informasi, Komunikasi dan Jasa Keuangan/ <i>Information, Communication and Financial Services</i>	102,02	102,03	102,18	102,20	102,25	102,25
Rekreasi, Olah raga dan Budaya / <i>Recreation, Sports and Culture</i>	100,85	101,00	100,99	101,29	101,40	101,40
Pendidikan / <i>Education</i>	104,88	104,88	104,88	104,88	104,88	104,88
Penyedia Makanan dan Minuman/Restoran / <i>Food and Beverage Providers/Restaurant</i>	104,82	105,08	105,15	105,46	105,46	105,46
Perawatan Pribadi dan Jasa Lainnya / <i>Personal Care and Other Services</i>	108,22	108,22	107,90	108,27	109,01	109,01
<b>Umum / Total</b>	<b>104,09</b>	<b>104,08</b>	<b>104,16</b>	<b>104,26</b>	<b>104,41</b>	<b>104,41</b>

Catatan/ Notes : Kabupaten Malang tidak menghitung Inflasi/ *Malang Regency does not count Inflation*

Sumber/ Source : Diolah dari Hasil Survei Harga Konsumen BPS Kota Malang/ *Based on Consumer Price Survey, BPS of Malang City*

Lanjutan Tabel/ Continued Table 9.21

Kelompok Pengeluaran <i>Expenditure Group</i>	Bulan / Month					
	Juli	Agustus	September	Oktober	November	Desember
(1)	(8)	(9)	(10)	(11)	(12)	(13)
Makanan, Minuman & Tembakau / <i>Food, Beverage &amp; Tobacco</i>	107,73	107,52	106,61	107,10	107,77	109,76
Pakaian dan Alas Kaki / <i>Clothing and Footwear</i>	105,71	106,14	106,27	106,57	106,74	106,87
Perumahan, Air, Listrik, Gas dan Bahan Bakar Rumah Tangga / <i>Housing, Water, Electricity, Gas and Household Fuel</i>	102,19	102,20	102,24	102,29	102,34	102,46
Perlengkapan, Peralatan dan Pemeliharaan Rutin Rumah Tangga / <i>Household Equipment, Equipment and Routine Maintenance</i>	105,21	105,93	106,36	106,57	106,84	107,28
Kesehatan/ <i>Health</i>	100,50	100,57	100,53	100,58	100,58	100,61
Transportasi / <i>Transportation</i>	101,43	101,39	101,98	102,22	102,62	103,72
Informasi, Komunikasi dan Jasa Keuangan/ <i>Information, Communication and Financial Services</i>	102,28	102,29	102,29	102,29	102,29	102,28
Rekreasi, Olah raga dan Budaya / <i>Recreation, Sports and Culture</i>	101,44	101,44	101,42	101,46	101,46	101,49
Pendidikan / <i>Education</i>	105,42	105,42	105,97	105,97	105,97	105,97
Penyedia Makanan dan Minuman/Restoran / <i>Food and Beverage Providers/Restaurant</i>	106,06	106,06	106,06	106,14	106,14	107,45
Perawatan Pribadi dan Jasa Lainnya / <i>Personal Care and Other Services</i>	109,59	109,59	109,98	110,20	110,92	111,26
<b>Umum / Total</b>	<b>104,60</b>	<b>104,63</b>	<b>104,61</b>	<b>104,81</b>	<b>105,08</b>	<b>105,85</b>

Catatan/ Notes : Kabupaten Malang tidak menghitung Inflasi/ *Malang Regency does not count Inflation*

Sumber/ Source : Diolah dari Hasil Survei Harga Konsumen BPS Kota Malang/ *Based on Consumer Price Survey, BPS of Malang City*

**Tabel**  
**Table** 9.22**Rata-rata Harga Produsen Komoditi dan Biaya Usaha Pertanian per Bulan (Rupiah), 2021**  
**Average Producer Prices of Farmer Commodity and its Cost per Month (Rupiah), 2021**

Komoditi Commodity	Satuan Unit	Januari January	Pebruari February	Maret March	April April
(1)	(2)	(3)	(4)	(5)	(6)
<b>Harga Produsen</b>					
Gabah IR 64 GKP	100 kg	512 250	507 250	480 000	478 750
Jagung Pip. Kuning	100 kg	426 700	422 500	415 000	421 700
Ketela Pohon	100 kg	237 400	226 400	206 400	178 400
Ketela Rambut Merah	100 kg	406 700	360 000	357 500	299 000
Kacang Belum Kupas	100 kg	907 000	736 000	812 000	782 000
Kacang kedelai	100 kg	850 000	850 000	850 000	850 000
Kentang Besar	100 kg	960 000	910 000	953 000	974 000
Ketimun	100 kg	445 000	482 000	234 000	261 000
Kacang Panjang	100 kg	586 000	614 000	527 000	364 000
Kol Kubis Putih	100 kg	561 000	632 000	467 000	461 000
Cabai Rawit	100 kg	5 893 000	5 707 000	8 450 000	5 074 000
Tomat Sayur	100 kg	540 000	421 000	375 000	369 000
Sawi Hijau	100 kg	286 300	405 000	391 300	331 900
Labu Siam	100 kg	294 500	262 700	260 900	325 000
Bayam	100 kg	200 000	715 000	677 000	225 000
Bawang Putih	100 kg	1 833 000	1 833 000	1 800 000	1 966 000
Bawang Merah	100 kg	1 966 000	1 800 000	2 333 000	1 800 000
Pisang Ambon	100 kg	173 000	170 000	159 000	147 000
Pepaya Bangkok	100 kg	256 000	277 000	377 000	370 000
Alpukat	100 kg	1 933 000	1 333 000	1 333 000	1 367 000
<b>Biaya Usaha Pertanian</b>					
Upah Mencangkul	Hari	95 000	95 000	95 000	95 000
Upah Menanam	Hari	90 000	90 000	90 000	90 000
Upah Menyiangi	Hari	90 000	90 000	90 000	90 000
Sewa Garu dan Ternak	Hari	136 000	153 000	153 000	153 000
Bibit Padi IR.64	Kg	13 600	15 300	15 300	15 300
Pupuk Urea	Kg	1 900	1 800	1 800	1 800
Pupuk TSP	Kg	2 700	2 600	2 600	2 600
Pupuk ZA	Kg	2 800	2 900	2 900	2 900
Cangkul Pandai Besi	Biji	121 000	109 500	110 500	110 500
Cangkul Pabrik	Biji	82 500	145 000	145 000	145 000
Arit	Biji	52 000	53 000	54 000	54 000

Lanjutan Tabel/ *Continued Table 9.22*

Komoditi <i>Commodity</i>	Satuan <i>Unit</i>	Mei <i>May</i>	Juni <i>June</i>	Juli <i>July</i>	Agustus <i>August</i>
(1)	(2)	(7)	(8)	(9)	(10)
<b>Harga Produsen</b>					
Gabah IR 64 GKP	100 kg	473 300	156 250	452 500	460 400
Jagung Pip. Kuning	100 kg	449 200	459 200	460 400	464 900
Ketela Pohon	100 kg	191 400	193 400	189 400	184 400
Ketela Rambut Merah	100 kg	299 000	299 000	309 000	324 000
Kacang Belum Kupas	100 kg	864 000	859 000	854 000	876 000
Kacang kedelai	100 kg	850 000	850 000	850 000	850 000
Kentang Besar	100 kg	953 000	926 000	896 000	910 000
Ketimun	100 kg	319 000	282 000	248 000	273 000
Kacang Panjang	100 kg	459 000	561 000	554 000	444 000
Kol Kubis Putih	100 kg	484 000	413 000	483 000	442 000
Cabai Rawit	100 kg	2 618 000	2 011 000	4 029 000	1 600 000
Tomat Sayur	100 kg	332 000	337 000	700 000	1 088 000
Sawi Hijau	100 kg	297 500	297 500	435 000	366 300
Labu Siam	100 kg	299 500	308 600	338 200	324 500
Bayam	100 kg	292 000	285 000	308 000	300 000
Bawang Putih	100 kg	2 133 000	1 966 000	2 133 000	2 033 000
Bawang Merah	100 kg	1 866 000	1 900 000	1 933 000	2 200 000
Pisang Ambon	100 kg	15 800	160 000	159 000	156 000
Pepaya Bangkok	100 kg	333 000	370 000	370 000	387 000
Alpukat	100 kg	1 433 000	1 533 000	1 400 000	1 500 000
<b>Biaya Usaha Pertanian</b>					
Upah Mencangkul	Hari	95 000	95 000	95 000	95 000
Upah Menanam	Hari	90 000	90 000	90 000	90 000
Upah Menyiangi	Hari	90 000	90 000	90 000	90 000
Sewa Garu dan Ternak	Hari	153 000	153 000	153 000	153 000
Bibit Padi IR.64	Kg	15 300	15 300	15 300	15 300
Pupuk Urea	Kg	1 900	1 900	1 900	1 900
Pupuk TSP	Kg	2 600	2 600	2 600	2 600
Pupuk ZA	Kg	2 900	2 900	2 900	2 900
Cangkul Pandai Besi	Biji	110 500	110 500	110 500	110 500
Cangkul Pabrik	Biji	145 000	145 000	145 000	145 000
Arit	Biji	54 000	54 000	54 000	54 000



Lanjutan Tabel/ Continued Table 9.22

Komoditi Commodity	Satuan Unit	September September	Oktober October	November November	Desember December
(1)	(2)	(11)	(12)	(13)	(14)
<b>Harga Produsen</b>					
Gabah IR 64 GKP	100 kg	464 200	474 200	474 200	473 500
Jagung Pip. Kuning	100 kg	474 250	473 400	494 200	513 500
Ketela Pohon	100 kg	176 400	190 400	192 400	196 400
Ketela Rambat Merah	100 kg	329 000	345 000	345 000	345 000
Kacang Belum Kupas	100 kg	843 000	886 000	857 000	857 000
Kacang kedelai	100 kg	850 000	850 000	850 000	850 000
Kentang Besar	100 kg	903 000	874 000	903 000	765 000
Ketimun	100 kg	307 000	330 000	307 000	331 000
Kacang Panjang	100 kg	415 000	525 000	464 000	451 000
Kol Kubis Putih	100 kg	526 000	539 000	413 000	413 000
Cabai Rawit	100 kg	1 025 000	1 421 000	1 114 000	6 321 000
Tomat Sayur	100 kg	673 000	468 000	217 000	313 000
Sawi Hijau	100 kg	350 600	325 600	316 300	435 000
Labu Siam	100 kg	307 200	306 400	270 000	270 000
Bayam	100 kg	392 000	392 000	433 000	433 000
Bawang Putih	100 kg	1 733 000	1 866 000	1 766 000	1 800 000
Bawang Merah	100 kg	1 533 000	1 533 000	1 500 000	1 100 000
Pisang Ambon	100 kg	157 000	163 000	168 000	153 000
Pepaya Bangkok	100 kg	340 000	367 000	333 000	377 000
Alpukat	100 kg	1 817 000	183 000	1 833 000	1 800 000
<b>Biaya Usaha Pertanian</b>					
Upah Mencangkul	Hari	95 000	95 000	95 000	95 000
Upah Menanam	Hari	90 000	90 000	90 000	90 000
Upah Menyiangi	Hari	90 000	90 000	90 000	90 000
Sewa Garu dan Ternak	Hari	153 000	153 000	153 000	153 000
Bibit Padi IR.64	Kg	15 300	15 300	15 300	15 300
Pupuk Urea	Kg	1 900	1 900	1 900	1 900
Pupuk TSP	Kg	2 600	2 600	2 600	2 600
Pupuk ZA	Kg	2 900	2 900	2 900	2 900
Cangkul Pandai Besi	Biji	110 500	110 500	110 500	110 500
Cangkul Pabrik	Biji	145 000	145 000	145 000	145 000
Arit	Biji	54 000	54 000	54 000	54 000

Sumber/ Source: Diolah dari Hasil Survei Harga Produsen/ Based on Produser Price Survey

**Tabel**  
**Table** 9.23**Rata-rata Harga Sembako (Sembilan Bahan Pokok) dan Lainnya di Kabupaten Malang (Rupiah), 2018 - 2021**  
**Average Consumer Price of 9 Basic Commodity and Others in Malang Regency, 2018 - 2021**

Komoditi Commodity	Satuan Unit	2018	2019	2020	2021
(1)	(2)	(3)	(4)	(5)	(6)
01. Padi IR-64	Rp/Kg	9 924	9 979	10 118	9 617
02. Gula Pasir/ <i>Sugar</i>	Rp/Kg	11 305	11 953	13 726	12 132
03. Garam Halus/ <i>Salt</i>	Rp/250gr	4 339	2 571	2 357	2 343
04. Minyak curah/ <i>Cooking Oil</i>	Rp/Kg	10 974	10 556	12 171	15 013
05. Minyak Goreng Pabrik/ <i>Cooking Oil</i>	Rp/Liter	13 115	12 497	13 024	14 982
06. Kacang Tanah	Rp/Kg	22 558	22 199	24 141	24 827
07. Tepung Terigu/ <i>Wheat Flour</i>	Rp/Kg	7 306	7 826	8 336	8 344
08. Jagung Pipilan/ <i>Corn</i>	Rp/Kg	5 591	6 277	6 114	6 163
09. Kacang hijau	Rp/Kg	18 476	17 728	19 592	23 929
10. Ketela pohon/ <i>Greenpeal</i>	Rp/Kg	3 439	4 341	4 359	4 540
11. Sayur-Mayur/ <i>Vegetables</i>					
Wortel/ <i>Carrot</i>	Rp/Kg	8 929	9 725	9 313	9 009
Bawang Merah/ <i>Shallots</i>	Rp/Kg	22 809	23 387	31 531	25 368
Cabe Merah Besar/ <i>Spanish Pepper</i>	Rp/Kg	25 243	28 615	31 020	28 994
Cabe Rawit	Rp/Kg	25 677	32 858	27 738	47 472
Tomat/ <i>Tomato</i>	Rp/Kg	6 330	9 725	7 375	8 586
Bawang Putih/ <i>Garlic</i>	Rp/Biji	21 388	27 633	25 565	23 150
12. Lauk Pauk/ <i>Side Dishes</i>					
Daging Sapi/ <i>Beef</i>	Rp/Kg	106 857	107 899	107 069	109 065
Daging Ayam/ <i>Chicken Meat</i>	Rp/Kg	32 026	30 732	30 587	32 023
Ayam Kampung/ <i>Chicken</i>	Ekor	57 525	67 463	71 180	72 298
Telur Kampung/ <i>Egg</i>	Rp/Kg	34 882	43 941	46 832	48 008
Telur Broiler/ <i>Egg</i>	Rp/Kg	20 950	21 129	22 333	21 603
13. Gas Elpiji/ <i>LPG</i>	Rp/3Kg	17 937	18 521	18 992	18 977
14. Seng Gelombang 180x80cm	Rp/Lmbr	n/a	...	...	...
15. Galvalum 7,5 x 3,5	Rp/Lmbr	40 000	...	...	...
16. Besi Baja 12 x 11,9 m	Rp/Lonjor	105 000	...	...	...
17. Seng Plat 90 cm x 0,20	Rp/Meter	n/a	...	...	...

Sumber/ Source: Dinas Perindustrian, Perdagangan dan Pasar Kabupaten Malang/ *Manufacture, Trade and Market Services in Malang Regency*



# 10

## PENGELUARAN PENDUDUK POPULATION EXPENDITURE



Rata-rata pengeluaran perkapita sebulan penduduk Kabupaten  
Malang Tahun 2021

Rp.974.043,00

Persentase pengeluaran per kapita sebulan penduduk Kabupaten Malang



Non Makanan

49,73%



Makanan

50,27%

Persentase tertinggi komoditas bukan makanan



23,27%

Perumahan dan Fasilitas  
Rumah Tangga



13,74%

Aneka Komoditas  
dan Jasa

5,15%

Komoditas Tahan Lama

Persentase tertinggi komoditas makanan



14,60%

Makanan dan  
Minuman Jadi

6,51%

Rokok

6,43%

Padi-padian





**PENJELASAN TEKNIS**

1. Data pengeluaran penduduk menurut kelompok barang diperoleh dari Survei Sosial Ekonomi Nasional (Susenas) 2021.
2. Data pengeluaran yang dikumpulkan pada Susenas 2021 dibagi menjadi dua kelompok, yaitu konsumsi makanan dan bukan makanan.
3. Konsumsi/pengeluaran makanan dirinci menjadi 215 komoditi, masing-masing dikumpulkan data kuantitas dan nilainya.
4. Untuk konsumsi bukan makanan, pada umumnya yang dikumpulkan hanya data nilainya, kecuali untuk beberapa jenis pengeluaran tertentu, seperti penggunaan listrik, air, gas, dan bahan bakar minyak (BBM) yang juga dikumpulkan kuantitasnya.
5. Pengeluaran rata-rata per kapita adalah biaya yang dikeluarkan untuk konsumsi semua anggota rumah tangga selama sebulan baik yang berasal dari pembelian, pemberian maupun produksi sendiri dibagi dengan banyaknya anggota rumah tangga dalam rumah tangga tersebut.
6. Kuintil pengeluaran yaitu adalah pengelompokan pengeluaran ke

**TECHNICAL NOTES**

1. *Data on consumer expenditure by commodity group of expenditure are obtained from the 2021 National Socio-Economic Survey (Susenas).*
2. *The data of expenditure collected in the 2021 Susenas are divided into two groups, namely food and non food consumption.*
3. *Consumption/expenditure on food covers 215 commodities, bith quantity data and values are collected.*
4. *For consumption of non-food, the data collected in general are only their values, except for certain types of expenditure, such as electricity, water, gas, and fuel, which are also collected for their quantity data.*
5. *Average expenditure per capita is the cost spent for all household members consumption during the month, whether from purchasing, giving or own production, divided by the number of household members in the household.*
6. *Quintile expenditure is the grouping of expenditures into five*

dalam lima kelompok yang sama besar setelah diurutkan mulai pengeluaran yang terkecil hingga terbesar. Kuintil terdiri atas kuintil pertama hingga kelima. Semakin tinggi kelompok kuintil menunjukkan pengeluaran yang semakin tinggi.

*group after sorting the smallest to the largest expenditure. Quintiles consist of first to fifth quintiles. The higher quintile groups show higher spending.*

<https://malangkab.bps.go.id>

**ULASAN**

Pengeluaran rata-rata per kapita per bulan di Kabupaten Malang tahun 2021 pada kelompok makanan sebanyak 50,27 persen dan kelompok bukan makanan sebanyak 49,73 persen. Distribusi pengeluaran rata-rata per kapita sebulan menurut kelompok makanan terbanyak pada kelompok makanan dan minuman jadi sekitar 14,6 persen, diikuti kelompok rokok sekitar 6,51 persen. Distribusi pengeluaran rata-rata per kapita sebulan menurut kelompok non makanan terbanyak pada kelompok perumahan dan fasilitas rumah tangga sekitar 23,27 persen, diikuti aneka komoditas dan jasa sekitar 13,74 persen.

Kelompok kuintil 1 pengeluaran per kapita per bulan sebesar 361.083 yang mempunyai arti sebanyak 20 persen penduduk Kabupaten Malang mempunyai rata-rata pengeluaran sebesar Rp. 361.083,-.

**DESCRIPTION**

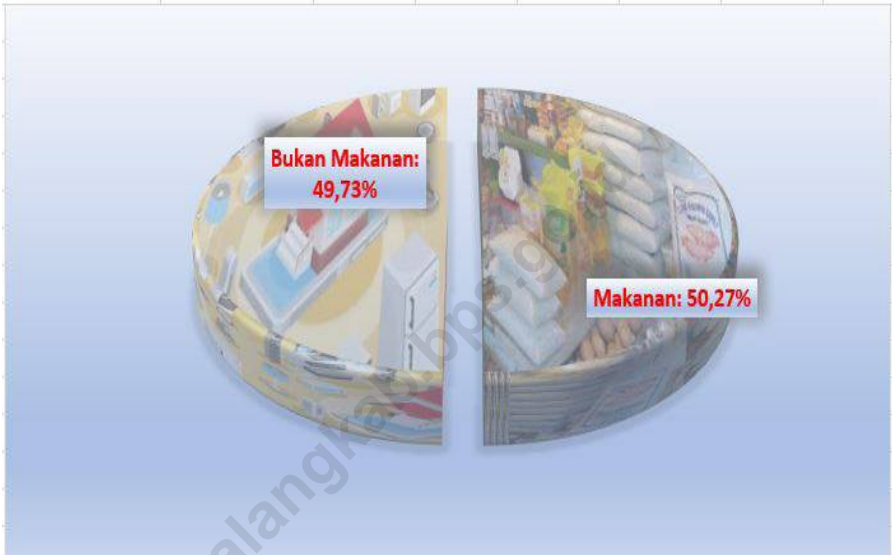
*Average expenditure per capita per month in Malang Regency in 2021 was 50,27 percents for food and 49,73 percents for non food. The most distribution of average expenditure per capita per month by food groups was an prepared food and beverages about 14,6 percents followed by cigarettes about 6,51 percent. The most distribution of average expenditure per capita per month by non food groups was housing and household facility about 23,27 percents, followed by goods and services about 13,74 percents.*

*Group 1 quintile per month per capita expenditure amounted to 361,083 which means that as much as 20 percent of the population of Malang Regency has an average expenditure of Rp. 361,083, -.*



**Gambar** 10.1  
**Figures**

**Persentase Pengeluaran per Kapita Sebulan Menurut Kelompok Komoditas di Kabupaten Malang, 2021**  
*Percentage of Monthly Expenditure per Capita by Commodity Group in Malang Regency, 2021*



Sumber/Source : BPS, Survei Sosial Ekonomi Nasional (Susenas) Maret/BPS-Statistics Indonesia, National Socioeconomic Survey March

**Gambar** 10.2  
**Figures**

**Rata-rata Pengeluaran Penduduk Menurut Tingkat Kesejahteraan Per Kapita Sebulan di Kabupaten Malang (rupiah), 2021**

*Average of Population Expenditure by Per Capita Welfare Level a Month in Malang Regency (rupiahs), 2021*



Sumber/Source : BPS, Survei Sosial Ekonomi Nasional (Susenas) Maret/BPS-Statistics Indonesia, National Socioeconomic Survey March



**Tabel**  
**Table** 10.1

**Rata-rata Pengeluaran per Kapita Sebulan Menurut Kelompok Komoditas (rupiah) di Kabupaten Malang, 2020 dan 2021**  
**Monthly Average Expenditure per Capita by Comodity Group (rupiahs) in Malang Regency, 2020 and 2021**

<b>Kelompok Komoditas/Commodity Group</b>	<b>2020</b>	<b>2021</b>
(1)	(2)	(3)
<b>Makanan/Food</b>		
Padi-padian/Cereals	59 001	62 600
Umbi-umbian/Tubers	4 004	5 776
lkan/udang/cumi/kerang/Fish/shrimp/common squid/shells	19 362	24 420
Daging/Meat	17 402	21 860
Telur dan susu/Eggs and milk	26 645	26 236
Sayur-sayuran/Vegetables	33 914	48 576
Kacang-kacangan/Legumes	15 110	16 628
Buah-buahan/Fruits	24 582	20 379
Minyak dan kelapa/Oil and coconut	13 734	15 837
Bahan minuman/Beverage stuffs	18 349	19 253
Bumbu-bumbuan/Spices	8 766	12 229
Konsumsi lainnya/Miscellaneous food items	7 631	10 246
Makanan dan minuman jadi/Prepared food and beverages	145 303	142 191
Rokok/Cigarettes	56 280	63 380
<b>Jumlah makanan/Total food</b>	<b>450,082</b>	<b>489 610</b>
<b>Bukan makanan/Non-food</b>		
Perumahan dan fasilitas rumah tangga/Housing and household facilities	216 420	226 681
Aneka komoditas dan jasa/Goods and services	139 991	133 793
Pakaian, alas kaki, dan tutup kepala/Clothing, footwear, and headgear	27 186	24 119
Komoditas tahan lama/Durable goods	74 504	50 135
Pajak, pungutan, dan asuransi/Taxes and insurance	32 818	34 041
Keperluan pesta dan upacara/kenduri/Parties and ceremonies	16 860	15 664
<b>Jumlah bukan makanan/Total non-food</b>	<b>507 779</b>	<b>484 433</b>
<b>Jumlah/Total</b>	<b>957 860</b>	<b>974 043</b>

Sumber/Source: BPS, Survei Sosial Ekonomi Nasional (Susenas) Maret/BPS-Statistics Indonesia, National Socioeconomic Survey March

**Tabel**  
**Table** 10.2**Persentase Pengeluaran per Kapita Sebulan Menurut Kelompok Komoditas di Kabupaten Malang, 2020 dan 2021****Percentage of Monthly Expenditure per Capita by Commodity Group in Malang Regency, 2020 and 2021**

Kelompok Komoditas/ <i>Commodity Group</i>	2020	2021
(1)	(2)	(3)
<b>Makanan/Food</b>		
Padi-padian/ <i>Cereals</i>	6,16	6,43
Umbi-umbian/ <i>Tubers</i>	0,42	0,59
Ikan/udang/cumi/kerang/ <i>Fish/shrimp/common squid/shells</i>	2,02	2,51
Daging/ <i>Meat</i>	1,82	2,24
Telur dan susu/ <i>Eggs and milk</i>	2,78	2,69
Sayur-sayuran/ <i>Vegetables</i>	3,54	4,99
Kacang-kacangan/ <i>Legumes</i>	1,58	1,71
Buah-buahan/ <i>Fruits</i>	2,57	2,09
Minyak dan kelapa/ <i>Oil and coconut</i>	1,43	1,63
Bahan minuman/ <i>Beverage stuffs</i>	1,92	1,98
Bumbu-bumbuan/ <i>Spices</i>	0,92	1,26
Konsumsi lainnya/ <i>Miscellaneous food items</i>	0,80	1,05
Makanan dan minuman jadi/ <i>Prepared food and beverages</i>	15,17	14,60
Rokok/ <i>Cigarettes</i>	5,88	6,51
<b>Jumlah makanan/<i>Total food</i></b>	<b>46,99</b>	<b>50,27</b>
<b>Bukan makanan/<i>Non-food</i></b>		
Perumahan dan fasilitas rumah tangga/ <i>Housing and household facilities</i>	22,59	23,27
Aneka komoditas dan jasa/ <i>Goods and services</i>	14,61	13,74
Pakaian, alas kaki, dan tutup kepala/ <i>Clothing, footwear, and headgear</i>	2,84	2,48
Komoditas tahan lama/ <i>Durable goods</i>	7,78	5,15
Pajak, pungutan, dan asuransi/ <i>Taxes and insurance</i>	3,43	3,49
Keperluan pesta dan upacara/kenduri/ <i>Parties and ceremonies</i>	1,76	1,61
<b>Jumlah bukan makanan/<i>Total non-food</i></b>	<b>53,01</b>	<b>49,73</b>
<b>Jumlah/<i>Total</i></b>	<b>100,00</b>	<b>100,00</b>

Sumber/*Source*: BPS, Survei Sosial Ekonomi Nasional (Susenas) Maret/BPS-Statistics Indonesia, National Socioeconomic Survey March

**Tabel**  
**Table** 10.3**Rata-rata Pengeluaran Penduduk Menurut Tingkat Kesejahteraan Per Kapita Sebulan di Kabupaten Malang, 2020 dan 2021**  
*Average of Population Expenditure by Per Capita Welfare Level a Month in Malang Regency, 2020 and 2021*

<b>Kuintil Pengeluaran Per Kapita Sebulan</b> <i>Monthly Expenditure Quantil Per Capita</i> <b>(Rp)</b>	<b>2020</b>	<b>2021</b>
(1)	(2)	(3)
Penduduk Kuintil 1 / <i>Population Quantil 1</i>	355 357	361 083
Penduduk Kuintil 2 / <i>Population Quantil 2</i>	525 441	530 424
Penduduk Kuintil 3 / <i>Population Quantil 3</i>	726 701	730 420
Penduduk Kuintil 4 / <i>Population Quantil 4</i>	1 043 868	1 087 429
Penduduk Kuintil 5 / <i>Population Quantil 5</i>	2 141 635	2 159 583
<b>Rata-rata / Average</b>	<b>957 860</b>	<b>974 043</b>

Sumber/Source: BPS, Survei Sosial Ekonomi Nasional (Susenas) Maret/BPS-Statistics Indonesia, National Socioeconomic Survey March

**Tabel 10.4** Rata-rata Konsumsi Bahan Makanan per Kapita per Hari Menurut Jenis Makanan di Kabupaten Malang, 2021  
**Average per Capita Consumption of Food per Day by Food group of Malang Regency, 2021**

Kelompok Makanan <i>Food Group</i>	Kalori <i>Calorie</i>	Protein <i>Protein</i>
(1)	(2)	(3)
Padi-padian/ <i>Cereals</i>	772,63	18,24
Umbi-umbian/ <i>Tubers</i>	50,40	0,48
Ikan/udang/cumi/kerang/ <i>Fish/shrimp/common squid/shells</i>	31,15	5,22
Daging/ <i>Meat</i>	49,42	3,28
Telur dan susu/ <i>Eggs and milk</i>	51,02	3,17
Sayur-sayuran/ <i>Vegetables</i>	45,89	2,72
Kacang-kacangan/ <i>Legumes</i>	75,65	7,67
Buah-buahan/ <i>Fruits</i>	49,44	0,48
Minyak dan kelapa/ <i>Oil and coconut</i>	284,02	0,29
Bahan minuman/ <i>Beverage stuffs</i>	125,67	1,35
Bumbu-bumbuan/ <i>Spices</i>	16,13	0,66
Konsumsi lainnya/ <i>Miscellaneous food items</i>	58,61	1,00
Makanan dan minuman jadi/ <i>Prepared food and beverages</i>	397,64	10,60
Rokok/ <i>Cigarettes</i>	-	-
<b>Jumlah/Total</b>	<b>2 007,66</b>	<b>55,15</b>

Catatan / Note : Rata-rata angka kecukupan untuk kalori: 2 100 kkal/orang/hari

Protein: 57 gr/orang/hari

(Peraturan Menteri Kesehatan Republik Kesehatan No 28 Tahun 2019)

Sumber/Source: BPS, Survei Sosial Ekonomi Nasional (Susenas) Maret/BPS-Statistics Indonesia, National Socioeconomic Survey March

**PERDAGANGAN  
TRADE****Jumlah Sarana  
Perdagangan 2021  
Kabupaten Malang**

- Pasar : 34
- Toko : 15.235
- Warung : 125



“  
Harga Dasar Gabah di Kabupaten Malang pada tahun 2021 adalah sebesar Rp.5.331 per Kg , tetap dari tahun 2020 ”

Distribusi Beras Rastra terbanyak pada tahun 2020 adalah di kecamatan **Poncokusumo**







**PENJELASAN TEKNIS****TECHNICAL NOTES**

- |  |   |
|--|---|
| <p>1. Pasar adalah tempat pertemuan antara penjual dan pembeli barang dan jasa. Pasar bisa menggunakan bangunan yang bersifat permanen atau semi permanen ataupun tanpa bangunan. Barang yang diperjualbelikan di dalam pasar bisa terdiri dari banyak komoditas (campuran) ataupun secara khusus suatu komoditas tertentu</p> | <p>1. <i>The market is a meeting place between sellers and buyers of goods and services. The market can use permanent or semi-permanent buildings or without building. Goods sold in the market can consist of many commodities or specifically a particular commodity.</i></p> |
| <p>2. Toko/warung kelontong adalah bangunan yang berfungsi sebagai tempat usaha di bangunan tetap untuk menjual barang keperluan sehari-hari secara eceran, tidak mempunyai sistem pelayanan mandiri dikelola oleh satu penjual.</p>   | <p>2. <i>Shops/grocery stalls are buildings that serve as a business place in the building to sell everyday goods in retail, have no system self-service or managed by a single seller.</i></p>   |
| <p>3. Rastha (Beras untuk Keluarga Sejahtera) adalah program Pemerintah Pusat yang bersifat Nasional, yang bertujuan untuk mengurangi beban pengeluaran rumah tangga penerima manfaat dalam memenuhi kebutuhan pangan.</p>   | <p>3. <i>Rastra (Rice for the Family Welfare) is a national program of the Central Government, which aims to reduce the burden of household expenditure of beneficiaries in meeting food needs.</i></p>   |

**ULASAN**

Sektor perdagangan adalah sektor tersier yang cukup potensial untuk dikembangkan menjadi sektor andalan suatu daerah. Sektor ini akan selalu menjadi wadah aktifitas rutin penduduk untuk penyediaan kebutuhan pangan, sandang dan papan. Tersedianya bahan kebutuhan yang cukup, harga terjangkau dan relatif stabil adalah dambaan setiap penduduk.

Salah satu fasilitas perdagangan adalah pasar. Pasar tradisional yang telah dibangun pemerintah daerah di Kabupaten Malang berjumlah 34 unit. Beberapa kecamatan tidak memiliki pasar sehingga untuk memenuhi kebutuhannya, penduduk setempat menggunakan fasilitas pasar kecamatan terdekat.

Persediaan akhir beras bulanan di Bulog pada awal tahun lebih tinggi dibanding pada akhir tahun. Distribusi beras untuk keluarga sejahtera (Rastra) merata di seluruh kecamatan di Kabupaten Malang. Di tahun 2019, distribusi Rastra sudah diganti dengan pemberian voucher belanja bagi masyarakat penerima manfaat.

**DESCRIPTION**

*The trade sector is the tertiary sector has enough potential to be developed into the leading sectors of a region. This sector will always be a place for the provision of routine activities of the population needs for food, clothing and shelter. The availability of materials need for adequate, affordable and relatively stable prices is the desire of every resident.*

*One of the facilities is a market trading. Traditional markets have been built in Malang Regency local government amounted to 34 units. Some subdistricts do not have the market so as to meet its needs, the locals take advantage of the nearby subdistrict market.*

*The monthly supply of monthly rice at Bulog at the beginning of the year is higher than end of the year. Distribution of rice for prosperous families (Rastra) evenly distributed in all districts in Malang Regency. Since 2019, Rastra distribution had been replaced with shopping voucher giveaway for beneficial recipients.*

**Gambar** 11.1  
**Figures**

**Jumlah Sarana Perdagangan di Kabupaten Malang, 2018 - 2021**  
*Number of Trading Facilities in Malang Regency, 2018 - 2021*



Sumber/Source : Dinas Perindustrian dan Perdagangan Kabupaten Malang/ *Industry and Trade Service of Malang Regency*

**Gambar** 11.2  
**Figures**

**Harga Dasar Gabah di Kabupaten Malang (Rupiah), 2018 - 2021**  
**Basic Price of Paddy in Malang Regency (Rupiah), 2018 - 2021**



Catatan/Note: \*) Harga Gabah Kering Giling (GKG) di Gudang Bulog

Sumber/Source: Bulog Sub Divre Wil. VII Malang/ Bulog Sub Division Wil. VII Malang

**Tabel** 11.1 **Jumlah Sarana Perdagangan Menurut Jenisnya di Kabupaten Malang, 2018 – 2021**  
**Table** 11.1 **Number of Trading Facilities by Type of Facility in Malang Regency, 2018 – 2021**

<b>Jenis Sarana Perdagangan</b> <i>Type of Trading Facilities</i>	<b>2018</b>	<b>2019</b>	<b>2020</b>	<b>2021</b>
(1)	(2)	(3)	(4)	(5)
Pasar/Market	34	34	34	34
Toko/Store	14 967	15 108	15 213	15 235
Kios *)	...	...	-	-
Warung *)	...	...	95	125
<b>Jumlah/Total</b>	<b>15 001</b>	<b>15 142</b>	<b>15 352</b>	<b>15 394</b>

Catatan/Note: \*) Data tersedia sudah akumulasi jumlah Toko, Kios dan Warung.

Sumber/Source: Dinas Perindustrian dan Perdagangan Kabupaten Malang/ *Industry and Trade Service of Malang Regency*

**Tabel**  
**Table 11.2****Persediaan dan Pengeluaran Beras Bulanan di Kabupaten Malang (kg), 2021**  
**Monthly Stocks and Rice Output in Malang Regency (kg), 2021**

Bulan Month	Persediaan Awal Initial Stocks	Pemasukan Input	Pengeluaran Output	Susut Simpan Loss	Persediaan Akhir Last Stocks
(1)	(2)	(3)	(4)	(5)	(6)
Januari/ January	16 432 823,26	-	105 750,00	...	16 327 073,26
Februari/ February	16 327 073,26	-	50 374,48	...	16 276 698,78
Maret/ March	16 276 698,78	1 072 950,00	944 337,47	...	16 405 311,31
April/ April	16 405 311,31	1 470 800,00	538 300,00	...	17 337 811,31
Mei/ May	17 337 811,31	121 550,00	19 650,00	...	17 439 711,31
Juni/ June	17 439 711,31	149 550,00	448 634,00	...	17 140 627,31
Juli/ July	17 140 627,31	795 840,00	2 078 180,00	...	15 858 287,31
Agustus/ August	15 858 287,31	1 975 310,00	3 670 660,00	...	14 162 937,31
September/ September	14 162 937,31	1 394 725,00	1 092 383,33	...	14 465 278,98
Oktober/ October	14 465 278,98	373 305,00	1 860 115,20	...	12 978 468,78
November/ November	12 978 468,78	699 530,00	1 654 340,72	...	12 023 658,06
Desember/ December	12 023 658,06	270 510,00	5 695 550,24	...	6 598 617,82
<b>Jumlah/ Total</b>	<b>186 848 686,98</b>	<b>8 324 070,00</b>	<b>18 158 275,44</b>	<b>...</b>	<b>177 014 481,54</b>

Sumber/Source: Bulog Sub Divre Wil. VII Malang/ Bulog Sub Division Wil. VII Malang

**Tabel**  
**Table** 11.3

**Harga Dasar Gabah dan Pembelian Gabah/Beras Oleh Pemerintah di Kabupaten Malang, 2017 – 2021**  
**Basic Price of Paddy and Unhulled Rice/Rice purchases by Government In Malang Regency, 2017 – 2021**

Tahun Year	Harga Dasar Gabah (Rp) Price Loor of Unhulled Paddy (Rp)*	Gabah (kg)/ Unhulled Paddy (kg)		Beras (kg)/ Rice (kg)	
		KUD / Village Cooperative Unit	Non-KUD/ Non Village Cooperative Unit	KUD / Village Cooperative Unit	Non-KUD/ Non Village Cooperative Unit
(1)	(2)	(3)	(4)	(5)	(6)
2017	5 115,00	-	-	3 658 500,00	31 919 485,00
2018	5 115,00	-	-	687 400,00	17 653 968,00
2019	5 115,00	-	-	4 950,00	11 178 445,00
2020	5 331,00	-	15 000	-	3 409 000,00
2021	5 331,00	-	1 137 600,00	-	6 461 100,00

Catatan/Note: \*) H arga Gabah Kering Giling (GKG) di Gudang Bulog

Sumber/Source: Bulog Sub Divre Wil. VII Malang/ Bulog Sub Division Wil. VII Malang



**Tabel**  
**Table 11.4**

**Distribusi Beras Untuk Keluarga Sejahtera (Rastra) Menurut Kecamatan di Kabupaten Malang, 2018 – 2021**  
*Distribution of Rice for Family Welfare According of Subdistrict in Malang Regency, 2018 – 2021*

Kecamatan/ Subdistrict	2018	2019 *)	2020	2021
(1)	(2)	(3)	(4)	(5)
010. Donomulyo	49 770,00	-	138 690,00	86 980,00
020. Kalipare	46 200,00	-	119 520,00	92 470,00
030. Pagak	34 880,00	-	95 715,00	56 360,00
040. Bantur	60 990,00	-	139 950,00	102 530,00
050. Gedangan	51 760,00	-	133 920,00	75 530,00
060. Sumbermanjing	70 760,00	-	190 775,00	103 190,00
070. Dampit	85 590,00	-	216 135,00	132 330,00
080. Tirtoyudo	46 350,00	-	102 600,00	87 310,00
090. Ampelgading	44 290,00	-	111 465,00	84 730,00
100. Poncokusumo	79 400,00	-	228 195,00	151 760,00
110. Wajak	66 630,00	-	161 775,00	109 570,00
120. Turen	59 760,00	-	148 770,00	121 000,00
130. Bululawang	44 840,00	-	128 430,00	97 100,00
140. Gondanglegi	53 020,00	-	152 460,00	99 360,00
150. Pagelaran	44 150,00	-	125 685,00	88 360,00
160. Kepanjen	43 900,00	-	114 975,00	113 690,00
170. Sumberpucung	27 200,00	-	80 100,00	55 880,00
180. Kromengan	19 430,00	-	51 165,00	46 870,00
190. Ngajum	43 630,00	-	128 385,00	70 060,00
200. Wonosari	30 540,00	-	78 525,00	59 410,00
210. Wagir	34 580,00	-	90 495,00	69 030,00
220. Pakisaji	27 760,00	-	75 375,00	69 270,00
230. Tajinan	40 310,00	-	112 455,00	78 100,00
240. Tumpang	75 220,00	-	199 935,00	109 680,00
250. Pakis	61 170,00	-	173 295,00	121 720,00
260. Jabung	64 320,00	-	174 195,00	91 780,00
270. Lawang	31 980,00	-	79 515,00	70 480,00
280. Singosari	56 500,00	-	125 415,00	96 980,00
290. Karangploso	38 080,00	-	107 955,00	68 280,00
300. Dau	23 750,00	-	57 285,00	47 280,00
310. Pujon	60 770,00	-	172 260,00	88 530,00
320. Ngantang	64 750,00	-	155 655,00	100 980,00
330. Kasembon	37 280,00	-	98 460,00	59 700,00
<b>Kabupaten Malang</b>	<b>1 619 560,00</b>	<b>-</b>	<b>4 269 510,00</b>	<b>2 906 300,00</b>

Catatan/Note: \*) Tahun 2019 Distribusi Rastra sudah tidak ada, diganti dengan voucher belanja.

Sumber/Source: Bulog Sub Divre Wil. VII Malang/ Bulog Sub Division Wil. VII Malang


## SISTEM NERACA REGIONAL SYSTEM OF REGIONAL ACCOUNTS

### Laju Pertumbuhan Komponen PDRB Menurut Pengeluaran Kabupaten Malang 2021



"Selama Tahun 2021, pengeluaran konsumsi RT mengalami laju pertumbuhan tertinggi diantara komponen PDRB menurut pengeluaran"

PK-RT : Pengeluaran Konsumsi Rumah Tangga  
PK-LNPRT : Pengeluaran Konsumsi LNPRT  
PK-P : Pengeluaran Konsumsi Pemerintah  
PMTB : Pembentukan Modal Tetap Bruto





**PENJELASAN TEKNIS**

1. Penghitungan statistik neraca nasional mengikuti buku petunjuk yang diterbitkan oleh Perserikatan Bangsa Bangsa (PBB) dikenal sebagai Sistem Neraca Nasional (SNN). SNN adalah rekomendasi internasional tentang bagaimana menyusun ukuran aktivitas ekonomi yang sesuai dengan standar neraca baku yang didasarkan pada prinsip-prinsip ekonomi. Rekomendasi yang dimaksud dinyatakan dalam sekumpulan konsep, definisi, klasifikasi, dan aturan neraca yang disepakati secara internasional dalam mengukur indikator tertentu seperti Produk Domestik Bruto (PDB). Salah satu bentuk adaptasi pencatatan statistik nasional adalah melakukan perubahan tahun dasar PDB Indonesia dari tahun 2000 ke 2010. Perubahan tahun dasar PDB dilakukan seiring dengan mengadopsi rekomendasi PBB yang tertuang dalam Sistem Neraca Nasional 2008 (SNA 2008).
2. Produk Domestik Bruto pada tingkat nasional serta Produk Domestik Regional Bruto (PDRB) pada tingkat regional (provinsi) menggambarkan kemampuan suatu wilayah untuk menciptakan nilai tambah pada suatu waktu tertentu. Untuk menyusun PDB maupun PDRB digunakan 2 pendekatan, yaitu lapangan usaha

**TECHNICAL NOTES**

1. *The method used to estimate national accounts statistics is based on the standard guidelines formed by United Nation known as System of National Accounts (SNA). SNA is the internationally agreed standard set of recommendations on how to compile measures of economic activity in accordance with strict accounting conventions based on economic principles. The recommendations are expressed in term of a set of concepts, definitions, classifications and accounting rules that comprise the internationally agreed standard for measuring indicators such as Gross Domestic Product (GDP). One of the improvement in the national statistical system is to rebase GDP form base year 2000 to 2010 in order to capture current economic condition. It is in line with the United Nations (UN) recommendation on 2008 SNA.*
2. *The basic measure of the value added arising from economic activity is known as Gross Domestic Product at the national level and Gross Regional Domestic Product (GRDP) at the regional level (provinces/ regencies/ municipalities). To compile these statistics, two approaches have been used, i.e. "production approach" and "expenditure approach". The*

dan pengeluaran. Keduanya menyajikan komposisi data nilai tambah dirinci menurut sumber kegiatan ekonomi (lapangan usaha) dan menurut komponen penggunaannya. PDB maupun PDRB dari sisi lapangan usaha merupakan penjumlahan seluruh komponen nilai tambah bruto yang mampu diciptakan oleh sektor-sektor ekonomi atas berbagai aktivitas produksinya. Sedangkan dari sisi pengeluaran menjelaskan tentang penggunaan dari nilai tambah tersebut.

*first approach is to measure value added produced by various kinds of economic activities, while the second approach is to measure final uses of the country's output. In other words, GDP/GRDP is the sum of total value added produced by all economic industries (activities) and the way of using it.*

3. PDRB menurut lapangan usaha mengalami perubahan klasifikasi dari 9 lapangan usaha menjadi 17 lapangan usaha. PDRB menurut lapangan usaha dirinci menurut total nilai tambah dari seluruh sektor ekonomi yang mencakup lapangan usaha Pertanian, Kehutanan, dan Perikanan; Pertambangan dan Penggalian; Industri Pengolahan; Pengadaan Listrik dan Gas; Pengadaan Air, Pengelolaan Sampah, Limbah dan Daur Ulang; Konstruksi; Perdagangan Besar dan Eceran, Reparasi Mobil dan Sepeda Motor; Transportasi dan Pergudangan; Penyediaan Akomodasi dan Makan Minum; Informasi dan Komunikasi; Jasa Keuangan dan Asuransi; Real Estat; Jasa Perusahaan; Administrasi Pemerintahan, Pertahanan dan Jaminan Sosial Wajib; Jasa Pendidikan; Jasa Kesehatan dan

3. *GRDP by industry classification changes from 9 sectors to 17 industries. GRDP by industry is classified by types of economic activities such as Agriculture, Forestry and Fishing; Mining and Quarrying; Manufacturing; Electricity and Gas; Water supply, Sewerage, Waste Management and Remediation Activities; Construction; Wholesale and Retail Trade; Repair of Motor Vehicles and Motorcycles; Transportation and Storage; Accommodation and Food Service Activities; Information and Communication; Financial and Insurance Activities; Real Estate Activities; Business Activities; Public Administration; Defence and Compulsory Social Security; Education; Human Health and Social Work Activities; and Other Services Activities.*

Kegiatan Sosial; dan Jasa lainnya.

4. Produk Domestik Regional Bruto maupun agregat turunannya disajikan dalam 2 (dua) versi penilaian, yaitu atas dasar “harga berlaku” dan atas dasar “harga konstan”. Disebut sebagai harga berlaku karena seluruh agregat dinilai dengan menggunakan harga pada tahun berjalan, sedangkan harga konstan penilaiannya didasarkan kepada harga satu tahun dasar tertentu, dalam publikasi ini digunakan harga tahun 2010.
  5. Laju pertumbuhan Produk Domestik Regional Bruto diperoleh dari perhitungan PDRB atas dasar harga konstan. Diperoleh dengan cara mengurangi nilai PDRB pada tahun ke-n terhadap nilai pada tahun ke n-1 (tahun sebelumnya), dibagi dengan nilai pada tahun ke n-1, dikalikan dengan 100 persen. Laju pertumbuhan menunjukkan perkembangan agregat pendapatan dari satu waktu tertentu terhadap waktu sebelumnya.
4. *GRDP and its aggregations are presented in two forms: at current market prices and at constant base year market prices. In presenting current market prices, all aggregates are valued at current market prices, while base year constant market prices are shown by valuing all aggregates at fixed base year prices. Year of 2010 is used as the base year in this publication.*
  5. *Growth rate of Gross Regional Domestic Product is derived from GRDP at constant market prices. It is obtained by subtracting the value of GRDP year n with the value of GRDP year n-1, divided by the value of GRDP year n-1 then multiplied by 100 percent. The growth rate of GRDP explains the income growth during the given period.*

**ULASAN**

Produk Domestik Regional Bruto (PDRB) adalah total nilai produksi barang dan jasa yang diproduksi dalam wilayah tertentu dan dalam waktu tertentu (satu tahun). Dalam penghitungannya nilai PDRB didasarkan atas dasar harga berlaku dan atas dasar harga konstan (harga pada tahun tertentu). Pada publikasi ini, tahun dasar yang dipakai adalah tahun 2010.

Komposisi yang membentuk ekonomi suatu wilayah atau yang berperan dalam ekonomi dapat diartikan sebagai struktur ekonomi. Pada jangka pendek struktur ekonomi berguna untuk menggambarkan corak perekonomian suatu daerah, bila Kategori primer yang dominan berarti daerah tersebut menganut tipe agraris, demikian pula apabila Kategori sekunder yang dominan maka daerah tersebut dikatakan menganut tipe industri. Untuk jangka panjang struktur ekonomi dapat menunjukkan arah dan keberhasilan pembangunan ekonomi dengan melihat transformasi ekonomi yang terjadi.

Struktur ekonomi Kabupaten Malang dapat dilihat dari peranan masing-masing kategori dalam sumbangannya terhadap PDRB total ADHB. Tabel 12.3 secara umum menggambarkan struktur ekonomi Kabupaten Malang tahun 2017-2021, dimana peranan terbesarnya

**DESCRIPTION**

*Gross Regional Domestic Product is the total production of goods and services that produced in certain area and in the certain period (a year). In the counting process, the value of GRDP is based on unsteady price and steady price (price of the certain year). In this publication, basic year used is 2010.*

*The composition that forms economy of a region or has a role can be meant as economic structure. At short period, economic structure is useful to illustrate the pattern of a region economy, if the primary category is dominant than that region follows agriculture type, likewise if secondary category is dominant, then that region follows industrial type. For long period time, economy structure can show the direction and the success of economy development by looking at the economy transformation occurred.*

*Economic structure of Malang Regency can be seen from the role of each category in their share against to total current market prices of GRDP. Table 12.3 generally illustrate the economic structure of Malang Regency at 2017-2021, where the biggest role is supported by economic activities that*

didukung oleh kegiatan ekonomi yang tergabung dalam kelompok sekunder yaitu sekitar 45,59 persen, kemudian kelompok tersier berkisar antara 37,93 persen dan kelompok primer berkisar antara 16,48 persen.

Kontribusi kelompok kategori primer turun dari 17,13 persen menjadi 16,48 persen. Kategori pertanian sendiri turun dari 15,37 persen menjadi 14,8 persen. Jika kita telusuri lebih lanjut, maka turunnya kontribusi kategori pertanian tidak terlepas dari sub Kategori pendukungnya yaitu sub kategori pertanian, peternakan, perburuan dan jasa pertanian yang cenderung mengalami penurunan dari tahun lalu.

Pertumbuhan ekonomi adalah ukuran dinamis yang digunakan untuk melihat perubahan tingkat ekonomi antar periode. Tabel 12.4 menunjukkan bahwa geliat perekonomian Kabupaten Malang naik dari tahun 2020 sebesar -2,68 persen menjadi 3,12 persen di tahun 2021. Sebagaimana telah diuraikan sebelumnya, tiga kategori dominan sebagai pemicu roda perekonomian di Kabupaten Malang (dengan kontribusi terhadap total PDRB masing-masing sebesar 14,8 persen, 32,95 persen dan 18,82 persen pada tahun 2021, adalah kategori pertanian, kategori industri dan kategori perdagangan besar dan eceran; reparasi mobil dan sepeda motor.

*join in secondary group for about 45.59 percent, then tertiary group for about 37.93 percent and primary group for about 16.48 percent.*

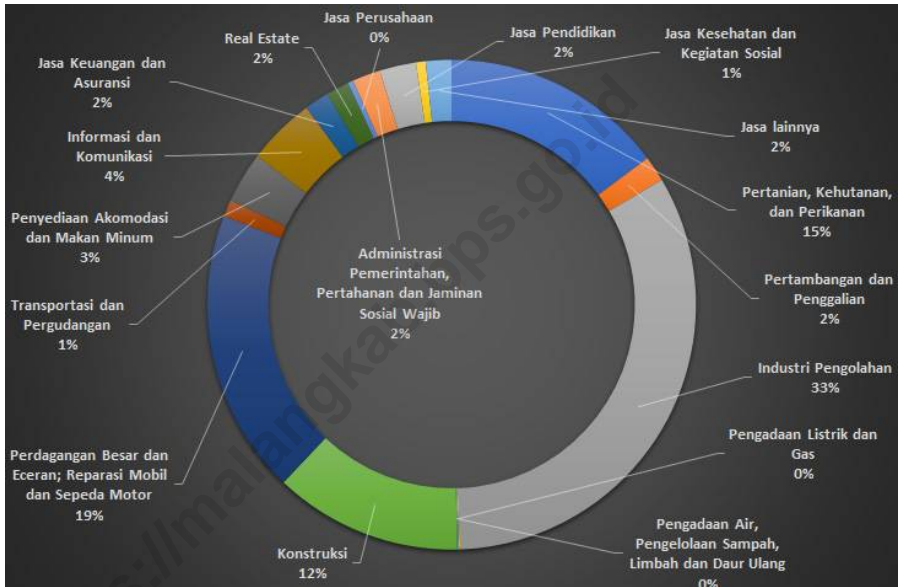
*Contribution of primary category group decreases from 17.13 percent to 16.48 percent. Farming category itself decreases from 15.37 percent to 14.8 percent. If we analyze more, then the decreasing of farming category contribution is parallel with its supporting subcategory like agriculture, livestock, hunting and agriculture services subcategory that tends to decrease from last year.*

*The economic growth is dynamic quantity that used to see the changes of economic rate among some periods. Table 12.4 shows that the Malang Regency economy increased from 2020 to -2.68 percent to 3.12 percent in 2021. As said before, three dominant categories as economy instigators in Malang Regency (with total contribution to total GRDP) with 14.8 percent, 32.95 percent, and 18.82 percent at 2021 was farming category, industrial category, and Wholesale and Retail Trade; Repair of Motor Vehicles and Motorcycles.*



**Gambar** 12.1  
**Figures**

**Distribusi Persentase Produk Domestik Regional Bruto Atas Dasar Harga Berlaku Menurut Lapangan Usaha di Kabupaten Malang, 2021**  
**Percentage Distribution of Gross Regional Domestic Product at Current Market Prices by Industry in Malang Regency, 2021**



Sumber/Source : BPS, berbagai sensus, survei dan sumber lain/BPS-Statistics Indonesia, various census, survey, and other sources

**Gambar** 12.2  
**Figures**

**Laju Pertumbuhan Produk Domestik Regional Bruto Atas Dasar Harga Konstan 2010 Menurut Lapangan Usaha (persen) di Kabupaten Malang, 2010–2021**  
*Growth Rate of Gross Regional Domestic Product at 2010 Constant Market Prices by Industry (percent) in Malang Regency, 2010 – 2021*



Sumber/Source: BPS, berbagai sensus, survei dan sumber lain/BPS-Statistics Indonesia, various census, survey, and other sources

**Gambar** 12.3  
**Figures**

**Produk Domestik Regional Bruto Atas Dasar Harga Berlaku Menurut Jenis Pengeluaran di Kabupaten Malang (miliar rupiah), 2017 – 2021**  
*Gross Regional Domestic Product at Current Prices by Type Expenditure in Malang Regency (billion rupiahs), 2017 – 2021*



Sumber/Source : BPS, berbagai sensus, survei dan sumber lain/BPS-Statistics Indonesia, various census, survey, and other sources

Tabel  
Table 12.1.

**Produk Domestik Regional Bruto Atas Dasar Harga Berlaku Menurut Lapangan Usaha di Kabupaten Malang (miliar rupiah) , 2017–2021**  
**Gross Regional Domestic Product at Current Market Prices by Industry in Malang Regency (billion rupiahs) in Malang Regency, 2017–2021**

Lapangan Usaha/Industry		2017	2018	2019	2020	2021
(1)	(2)	(3)	(4)	(5)	(6)	
A	Pertanian, Kehutanan, dan Perikanan/ <i>Agriculture, Forestry, and Fishing</i>	14 998,29	15 129,25	15 602,2	15 679,47	15 836,05
B	Pertambangan dan Penggalian/ <i>Mining and Quarrying</i>	1 700,59	1 816,57	1 882,29	1 795,1	1 806,56
C	Industri Pengolahan/ <i>Manufacturing</i>	27 183,53	30 430,88	33 323,18	33 884,87	35 272,85
D	Pengadaan Listrik dan Gas/ <i>Electricity and Gas</i>	73,10	80,54	85,34	83,01	86,47
E	Pengadaan Air; Pengelolaan Sampah, Limbah, dan Daur Ulang/ <i>Water Supply; Sewerage, Waste Management, and Remediation Activities</i>	87,67	94,86	98,83	103,13	110,65
F	Konstruksi/ <i>Construction</i>	11 610,20	12 613,32	13 236,99	12 480,73	13 326,32
G	Perdagangan Besar dan Eceran; Reparasi Mobil dan Sepeda Motor/ <i>Wholesale and Retail Trade; Repair of Motor Vehicles and Motorcycles</i>	16 782,67	18 643,10	19 926,28	18 487,65	20 149,29
H	Transportasi dan Pergudangan/ <i>Transportation and Storage</i>	1 085,64	1 193,15	1 281,4	1 129,07	1 195,66
I	Penyediaan Akomodasi dan Makan Minum/ <i>Accommodation and Food Service Activities</i>	2 982,77	3 281,97	3 624,59	3 347,63	3 609,08
J	Informasi dan Komunikasi/ <i>Information and Communication</i>	3 535,59	3 794,40	4 148,31	4 502,13	4 803,65

Lanjutan Tabel/*Continued Table* 12.1

Lapangan Usaha/ <i>Industry</i>		2017	2018	2019	2020	2021
(1)		(2)	(3)	(4)	(5)	(6)
K	Jasa Keuangan dan Asuransi/ <i>Financial and Insurance Activities</i>	1 518,86	1 624,26	1 717,63	1 708,22	1 756,08
L	Real Estat/ <i>Real Estate Activities</i>	1 184,04	1 327,07	1 465,17	1 543,13	1 620,21
M,N	Jasa Perusahaan/ <i>Business Activities</i>	329,23	366,33	406,92	383,41	396,06
O	Administrasi Pemerintahan, Pertahanan, dan Jaminan Sosial Wajib/ <i>Public Administration and Defence; Compulsory Social Security</i>	1 641,74	1 803,78	1 953,32	1 997,88	1 982,81
P	Jasa Pendidikan/ <i>Education</i>	2 087,38	2 252,32	2 425,72	2 543,06	2 584,05
Q	Jasa Kesehatan dan Kegiatan Sosial/ <i>Human Health and Social Work Activities</i>	486,53	525,11	582,14	642,97	683,70
R,S,T,U	Jasa Lainnya/ <i>Other Services Activities</i>	1 691,35	1 857,61	1 983,82	1 716,37	1 816,91
<b>Produk Domestik Bruto/ Gross Domestic Product</b>		<b>88 979,17</b>	<b>96 834,52</b>	<b>103 744,11</b>	<b>102 027,83</b>	<b>107 036,38</b>

Catatan / Note: Tahun 2021 angka sementara / *temporary number*

Sumber/*Source* : BPS, berbagai sensus, survei dan sumber lain/*BPS-Statistics Indonesia, various census, survey, and other sources*

**Tabel**  
**Table** 12.2

**Produk Domestik Regional Bruto Atas Dasar Harga Konstan 2010 Menurut Lapangan Usaha di Kabupaten Malang (miliar rupiah), 2017–2021**  
**Gross Regional Domestic Product at 2010 Constant Market Prices by Industry in Malang Regency (billion rupiahs), 2017–2021**

Lapangan Usaha/ <i>Industry</i>	2017	2018	2019	2020	2021
(1)	(2)	(3)	(4)	(5)	(6)
A Pertanian, Kehutanan, dan Perikanan/ <i>Agriculture, Forestry, and Fishing</i>	9 994,06	9 799,58	9 884,74	9 809,91	9 728,58
B Pertambangan dan Penggalian/ <i>Mining and Quarrying</i>	1 202,92	1 240,93	1 253,44	1 167,73	1 150,17
C Industri Pengolahan/ <i>Manufacturing</i>	18 550,57	19 914,53	21 419,16	21 482,75	21 822,86
D Pengadaan Listrik dan Gas/ <i>Electricity and Gas</i>	58,48	61,55	64,88	64,08	66,70
E Pengadaan Air; Pengelolaan Sampah, Limbah, dan Daur Ulang/ <i>Water Supply; Sewerage, Waste Management, and Remediation Activities</i>	62,62	66,37	68,29	70,71	75,28
F Konstruksi/ <i>Construction</i>	7 384,12	7 926,51	8 414,66	7 904,14	8 314,16
G Perdagangan Besar dan Eceran; Reparasi Mobil dan Sepeda Motor/ <i>Wholesale and Retail Trade; Repair of Motor Vehicles and Motorcycles</i>	11 979,77	12 781,85	13 394,98	12 301,72	13 205,36
H Transportasi dan Pergudangan/ <i>Transportation and Storage</i>	705,55	765,53	799,79	724,83	768,16
I Penyediaan Akomodasi dan Makan Minum/ <i>Accommodation and Food Service Activities</i>	2 071,22	2 253,82	2 449,58	2 236,06	2 310,17
J Informasi dan Komunikasi/ <i>Information and Communication</i>	3 085,63	3 324,15	3 572,46	3 843,48	4 089,18

Lanjutan Tabel/*Continued Table 12.2*

Lapangan Usaha/ <i>Industry</i>		2017	2018	2019	2020	2021
(1)		(2)	(3)	(4)	(5)	(6)
K	Jasa Keuangan dan Asuransi/ <i>Financial and Insurance Activities</i>	983,90	1 032,12	1 071,18	1 067,33	1 080,14
L	Real Estat/ <i>Real Estate Activities</i>	895,15	965,24	1 041,88	1 075,67	1 118,46
M,N	Jasa Perusahaan/ <i>Business Activities</i>	231,81	249,87	269,06	248,85	254,25
O	Administrasi Pemerintahan, Pertahanan, dan Jaminan Sosial Wajib/ <i>Public Administration and Defence; Compulsory Social Security</i>	1 086,50	1 132,89	1 167,67	1 147,3	1 140,25
P	Jasa Pendidikan/ <i>Education</i>	1 491,65	1 578,89	1 674,73	1 725,18	1 751,03
Q	Jasa Kesehatan dan Kegiatan Sosial/ <i>Human Health and Social Work Activities</i>	360,72	388,06	415,67	453,13	475,71
R,S,T,U	Jasa Lainnya/ <i>Other Services Activities</i>	1 264,27	1 341,38	1 417,49	1 222,61	1 268,64
<b>Produk Domestik Bruto/ Gross Domestic Product</b>		<b>61 408,93</b>	<b>64 823,28</b>	<b>68 379,67</b>	<b>66 545,47</b>	<b>68 619,10</b>

Catatan / Note: Tahun 2021 angka sementara / *temporary number*

Sumber/Source : BPS, berbagai sensus, survei dan sumber lain/*BPS-Statistics Indonesia, various census, survey, and other sources*

**Tabel** 12.3  
**Table**

**Distribusi Persentase Produk Domestik Regional Bruto Atas Dasar Harga Berlaku Menurut Lapangan Usaha di Kabupaten Malang, 2017–2021**  
**Percentage Distribution of Gross Regional Domestic Product at Current Market Prices by Industry in Malang Regency, 2017–2021**

Lapangan Usaha/ <i>Industry</i>	2017	2018	2019	2020	2021
(1)	(2)	(3)	(4)	(5)	(6)
A Pertanian, Kehutanan, dan Perikanan/ <i>Agriculture, Forestry, and Fishing</i>	16,86	15,62	15,04	15,37	14,80
B Pertambangan dan Penggalian/ <i>Mining and Quarrying</i>	1,91	1,88	1,81	1,76	1,69
C Industri Pengolahan/ <i>Manufacturing</i>	30,55	31,43	32,12	33,21	32,95
D Pengadaan Listrik dan Gas/ <i>Electricity and Gas</i>	0,08	0,08	0,08	0,08	0,08
E Pengadaan Air; Pengelolaan Sampah, Limbah, dan Daur Ulang/ <i>Water Supply; Sewerage, Waste Management, and Remediation Activities</i>	0,10	0,10	0,10	0,10	0,10
F Konstruksi/ <i>Construction</i>	13,05	13,03	12,76	12,23	12,45
G Perdagangan Besar dan Eceran; Reparasi Mobil dan Sepeda Motor/ <i>Wholesale and Retail Trade; Repair of Motor Vehicles and Motorcycles</i>	18,86	19,25	19,21	18,12	18,82
H Transportasi dan Pergudangan/ <i>Transportation and Storage</i>	1,22	1,23	1,24	1,11	1,12
I Penyediaan Akomodasi dan Makan Minum/ <i>Accommodation and Food Service Activities</i>	3,35	3,39	3,49	3,28	3,37
J Informasi dan Komunikasi/ <i>Information and Communication</i>	3,97	3,92	4,00	4,41	4,49



Lanjutan Tabel/*Continued Table 12.3*

Lapangan Usaha/ <i>Industry</i>		2017	2018	2019	2020	2021
(1)		(2)	(3)	(4)	(5)	(6)
K	Jasa Keuangan dan Asuransi/ <i>Financial and Insurance Activities</i>	1,71	1,68	1,66	1,67	1,64
L	Real Estat/ <i>Real Estate Activities</i>	1,33	1,37	1,41	1,51	1,51
M,N	Jasa Perusahaan/ <i>Business Activities</i>	0,37	0,38	0,39	0,38	0,37
O	Administrasi Pemerintahan, Pertahanan, dan Jaminan Sosial Wajib/ <i>Public Administration and Defence; Compulsory Social Security</i>	1,85	1,86	1,88	1,96	1,85
P	Jasa Pendidikan/ <i>Education</i>	2,35	2,33	2,34	2,49	2,41
Q	Jasa Kesehatan dan Kegiatan Sosial/ <i>Human Health and Social Work Activities</i>	0,55	0,54	0,56	0,63	0,64
R,S,T,U	Jasa Lainnya/ <i>Other Services Activities</i>	1,90	1,92	1,91	1,68	1,70
<b>Produk Domestik Bruto/ Gross Domestic Product</b>		<b>100,00</b>	<b>100,00</b>	<b>100,00</b>	<b>100,00</b>	<b>100,00</b>

Catatan / Note: Tahun 2021 angka sementara / *temporary number*

Sumber/Source : BPS, berbagai sensus, survei dan sumber lain/*BPS-Statistics Indonesia, various census, survey, and other sources*

**Tabel**  
**Table** 12.4

**Laju Pertumbuhan Produk Domestik Regional Bruto Atas Dasar Harga Konstan 2010 Menurut Lapangan Usaha di Kabupaten Malang (persen), 2017–2021**  
**Growth Rate of Gross Regional Domestic Product at 2010 Constant Market Prices by Industry in Malang Regency (percent), 2017–2021**

Lapangan Usaha/Industry		2017	2018	2019	2020	2021
(1)	(2)	(3)	(4)	(5)	(6)	
A	Pertanian, Kehutanan, dan Perikanan/ <i>Agriculture, Forestry, and Fishing</i>	1,70	-1,95	0,87	-0,76	-0,83
B	Pertambangan dan Penggalian/ <i>Mining and Quarrying</i>	5,12	3,16	1,01	-6,84	-1,50
C	Industri Pengolahan/ <i>Manufacturing</i>	5,66	7,35	7,56	0,30	1,58
D	Pengadaan Listrik dan Gas/ <i>Electricity and Gas</i>	5,92	5,26	5,41	-1,24	4,10
E	Pengadaan Air; Pengelolaan Sampah, Limbah, dan Daur Ulang/ <i>Water Supply; Sewerage, Waste Management, and Remediation Activities</i>	6,89	5,99	2,89	3,54	6,47
F	Konstruksi/ <i>Construction</i>	7,03	7,35	6,16	-6,07	5,19
G	Perdagangan Besar dan Eceran; Reparasi Mobil dan Sepeda Motor/ <i>Wholesale and Retail Trade; Repair of Motor Vehicles and Motorcycles</i>	7,00	6,70	4,83	-8,16	7,35
H	Transportasi dan Pergudangan/ <i>Transportation and Storage</i>	8,00	8,50	4,48	-9,37	5,98
I	Penyediaan Akomodasi dan Makan Minum/ <i>Accommodation and Food Service Activities</i>	8,24	8,82	8,69	-8,72	3,31
J	Informasi dan Komunikasi/ <i>Information and Communication</i>	7,24	7,73	7,47	7,59	6,39

Lanjutan Tabel/*Continued Table 12.4*

Lapangan Usaha/ <i>Industry</i>		2017	2018	2019	2020	2021
(1)		(2)	(3)	(4)	(5)	(6)
K	Jasa Keuangan dan Asuransi/ <i>Financial and Insurance Activities</i>	2,90	4,90	3,78	-0,36	1,20
L	Real Estat/ <i>Real Estate Activities</i>	5,38	7,83	7,94	3,24	3,98
M,N	Jasa Perusahaan/ <i>Business Activities</i>	5,48	7,79	7,68	-7,51	2,17
O	Administrasi Pemerintahan, Pertahanan, dan Jaminan Sosial Wajib/ <i>Public Administration and Defence; Compulsory Social Security</i>	1,89	4,27	3,07	-1,74	-0,61
P	Jasa Pendidikan/ <i>Education</i>	4,37	5,85	6,07	3,01	1,50
Q	Jasa Kesehatan dan Kegiatan Sosial/ <i>Human Health and Social Work Activities</i>	5,82	7,58	7,11	9,01	4,98
R,S,T,U	Jasa Lainnya/ <i>Other Services Activities</i>	4,93	6,10	5,67	-13,75	3,76
<b>Produk Domestik Bruto/ Gross Domestic Product</b>		<b>5,43</b>	<b>5,56</b>	<b>5,49</b>	<b>-2,68</b>	<b>3,12</b>

Catatan / Note: Tahun 2021 angka sementara / *temporary number*

Sumber/Source : BPS, berbagai sensus, survei dan sumber lain/*BPS-Statistics Indonesia, various census, survey, and other sources*

**Tabel**  
**Table** 12.5

**Produk Domestik Regional Bruto Atas Dasar Harga Berlaku Menurut Jenis Pengeluaran di Kabupaten Malang (miliar rupiah), 2017–2021**  
**Gross Regional Domestic Product at Current Prices by Type Expenditure in Malang Regency (billion rupiahs), 2017–2021**

<b>Jenis Pengeluaran</b> <b>Type of Expenditure</b>	<b>2017</b>	<b>2018</b>	<b>2019</b>	<b>2020 *</b>	<b>2021 **</b>
(1)	(2)	(3)	(4)	(5)	(6)
Pengeluaran Konsumsi Rumah Tangga <i>Household Consumption Expenditure</i>	56 299,88	61 403,27	65 885,41	64 947,12	67 959,86
Pengeluaran Konsumsi LNPRT <i>NPISHs Consumption Expenditure</i>	2 142,63	2 362,69	2 592,85	2 604,01	2 725,41
Pengeluaran Konsumsi Pemerintah <i>Government Consumption Expenditure</i>	3 812,59	4 122,86	4 442,09	4 368,52	4 422,23
Pembentukan Modal Tetap Bruto <i>Gross Fixed Capital Formation</i>	28 857,44	31 674,96	34 314,21	33 027,35	34 422,72
Perubahan Inventori <i>Changes in Inventories</i>	<b>104,41</b>	<b>118,02</b>	<b>122,11</b>	<b>48,50</b>	<b>94,85</b>
Net Ekspor Barang dan Jasa <i>Net Exports of Goods and Services</i>	<b>- 2 237,77</b>	<b>- 2 854,22</b>	<b>- 3 612,56</b>	<b>- 2 967,66</b>	<b>- 2 588,69</b>
<b>Produk Domestik Regional Bruto</b> <b>Gross Regional Domestic Product</b>	<b>88 979,17</b>	<b>96 827,58</b>	<b>103 744,11</b>	<b>102 027,83</b>	<b>107 036,38</b>

Catatan / Note : \* Angka sementara / Preliminary Figures

\*\* Angka sangat sementara / Very Preliminary Figures

Sumber/Source : BPS, berbagai sensus, survei dan sumber lain/BPS-Statistics Indonesia, various census, survey, and other sources

Tabel  
Table 12.6

**Produk Domestik Regional Bruto Atas Dasar Harga Konstan 2010 Menurut Jenis Pengeluaran di Kabupaten Malang (miliar rupiah), 2017–2021**  
**Gross Regional Domestic Product at 2010 Constant Market Price by Type Expenditure in Malang Regency (billion rupiahs), 2017–2021**

Jenis Pengeluaran Type of Expenditure	2017	2018	2019	2020 *	2021 **
(1)	(2)	(3)	(4)	(5)	(6)
Pengeluaran Konsumsi Rumah Tangga Household Consumption Expenditure	42 078,77	44 220,58	46 455,99	45 521,88	47 188,11
Pengeluaran Konsumsi LNPRT NPISHs Consumption Expenditure	1 222,60	1 299,37	1 394,82	1 398,26	1 440,37
Pengeluaran Konsumsi Pemerintah Government Consumption Expenditure	2 453,35	2 538,78	2 665,43	2 537,01	2 552,72
Pembentukan Modal Tetap Bruto Gross Fixed Capital Formation	18 707,49	19 892,59	20 997,94	19 961,43	20 548,85
Perubahan Inventori Changes in Inventories	87,69	90,84	92,30	36,04	67,67
Net Ekspor Barang dan Jasa Net Exports of Goods and Services	- 3 140,97	- 3 223,11	- 3 226,81	- 2 909,15	- 3 178,61
<b>Produk Domestik Regional Bruto Gross Regional Domestic Product</b>	<b>61 408,93</b>	<b>64 819,04</b>	<b>68 379,67</b>	<b>66 545,47</b>	<b>68 619,10</b>

Catatan / Note : \* Angka sementara / Preliminary Figures

\*\* Angka sangat sementara / Very Preliminary Figures

Sumber/Source : BPS, berbagai sensus, survei dan sumber lain/BPS-Statistics Indonesia, various census, survey, and other sources

Tabel  
Table 12.7

**Indeks Harga Implisit Produk Domestik Regional Bruto Kabupaten Malang Menurut Lapangan Usaha (2010=100), 2017–2021**  
***Implicit Price Indices of Gross Regional Domestic Product of Malang Regency by Industry (2010=100), 2017–2021***

Lapangan Usaha/Industry		2017	2018	2019	2020	2021
(1)	(2)	(3)	(4)	(5)	(6)	
A	Pertanian, Kehutanan, dan Perikanan/ <i>Agriculture, Forestry, and Fishing</i>	150,07	154,39	157,84	159,83	162,78
B	Pertambangan dan Penggalian/ <i>Mining and Quarrying</i>	141,37	146,39	150,17	153,73	157,07
C	Industri Pengolahan/ <i>Manufacturing</i>	146,54	152,81	155,58	157,73	161,63
D	Pengadaan Listrik dan Gas/ <i>Electricity and Gas</i>	125,00	130,85	131,53	129,55	129,63
E	Pengadaan Air; Pengelolaan Sampah, Limbah, dan Daur Ulang/ <i>Water Supply; Sewerage, Waste Management, and Remediation Activities</i>	139,99	142,93	144,73	145,85	146,98
F	Konstruksi/ <i>Construction</i>	157,23	159,13	157,31	157,90	160,28
G	Perdagangan Besar dan Eceran; Reparasi Mobil dan Sepeda Motor/ <i>Wholesale and Retail Trade; Repair of Motor Vehicles and Motorcycles</i>	140,09	145,86	148,76	150,29	152,58
H	Transportasi dan Pergudangan/ <i>Transportation and Storage</i>	153,87	155,86	160,22	155,77	155,65
I	Penyediaan Akomodasi dan Makan Minum/ <i>Accommodation and Food Service Activities</i>	144,01	145,62	147,97	149,71	156,23
J	Informasi dan Komunikasi/ <i>Information and Communication</i>	114,58	114,15	116,12	117,14	117,47

Lanjutan Tabel/Continued Table 12.7

Lapangan Usaha/Industry		2017	2018	2019	2020	2021
(1)	(2)	(3)	(4)	(5)	(6)	(6)
K	Jasa Keuangan dan Asuransi/ <i>Financial and Insurance Activities</i>	154,37	157,37	160,35	160,05	162,58
L	Real Estat/ <i>Real Estate Activities</i>	132,27	137,49	140,63	143,46	144,86
M,N	Jasa Perusahaan/ <i>Business Activities</i>	142,02	146,61	151,24	154,08	155,78
O	Administrasi Pemerintahan, Pertahanan, dan Jaminan Sosial Wajib/ <i>Public Administration and Defence; Compulsory Social Security</i>	151,10	159,22	167,28	174,14	173,89
P	Jasa Pendidikan/ <i>Education</i>	139,94	142,65	144,84	147,41	147,57
Q	Jasa Kesehatan dan Kegiatan Sosial/ <i>Human Health and Social Work Activities</i>	134,88	135,32	140,05	141,89	143,72
R,S,T,U	Jasa Lainnya/ <i>Other Services Activities</i>	133,78	138,48	139,95	140,39	143,22
<b>Produk Domestik Bruto/ Gross Domestic Product</b>		<b>144,90</b>	<b>149,38</b>	<b>151,72</b>	<b>153,32</b>	<b>155,99</b>

Catatan / Note: Tahun 2021 angka sementara / temporary number

Sumber/Source : BPS, berbagai sensus, survei dan sumber lain/BPS-Statistics Indonesia, various census, survey, and other sources

Tabel  
Table 12.8

**Laju Pertumbuhan Indeks Harga Implisit Produk Domestik Regional Bruto Kabupaten Malang Menurut Lapangan Usaha (persen), 2017–2021**  
***Growth Rate of Implicit Price Indices of Gross Regional Domestic Product of Malang Regency by Industry (percent), 2017–2021***

Lapangan Usaha/Industry	2017	2018	2019	2020	2021
(1)	(2)	(3)	(4)	(5)	(6)
A Pertanian, Kehutanan, dan Perikanan/ <i>Agriculture, Forestry, and Fishing</i>	3,07	2,88	2,24	1,26	1,84
B Pertambangan dan Penggalian/ <i>Mining and Quarrying</i>	1,10	3,55	2,58	2,37	2,17
C Industri Pengolahan/ <i>Manufacturing</i>	3,72	4,28	1,81	1,38	2,47
D Pengadaan Listrik dan Gas/ <i>Electricity and Gas</i>	12,53	4,68	0,52	-1,51	0,06
E Pengadaan Air; Pengelolaan Sampah, Limbah, dan Daur Ulang/ <i>Water Supply; Sewerage, Waste Management, and Remediation Activities</i>	2,95	2,10	1,26	0,78	0,77
F Konstruksi/ <i>Construction</i>	3,41	1,21	-1,14	0,38	1,51
G Perdagangan Besar dan Eceran; Reparasi Mobil dan Sepeda Motor/ <i>Wholesale and Retail Trade; Repair of Motor Vehicles and Motorcycles</i>	2,75	4,11	1,99	1,03	1,53
H Transportasi dan Pergudangan/ <i>Transportation and Storage</i>	4,14	1,29	2,80	-2,77	-0,08
I Penyediaan Akomodasi dan Makan Minum/ <i>Accommodation and Food Service Activities</i>	3,20	1,12	1,62	1,18	4,35
J Informasi dan Komunikasi/ <i>Information and Communication</i>	1,73	-0,38	1,73	0,88	0,29



Lanjutan Tabel/*Continued Table 12.8*

<b>Lapangan Usaha/Industry</b>		<b>2017</b>	<b>2018</b>	<b>2019</b>	<b>2020</b>	<b>2021</b>
(1)		(2)	(3)	(4)	(5)	(6)
K	Jasa Keuangan dan Asuransi/ <i>Financial and Insurance Activities</i>	4,42	1,94	1,89	-0,19	1,58
L	Real Estat/ <i>Real Estate Activities</i>	3,10	3,94	2,28	2,01	0,98
M,N	Jasa Perusahaan/ <i>Business Activities</i>	4,62	3,23	3,16	1,88	1,10
O	Administrasi Pemerintahan, Pertahanan, dan Jaminan Sosial Wajib/ <i>Public Administration and Defence; Compulsory Social Security</i>	4,51	5,37	5,06	4,10	-0,14
P	Jasa Pendidikan/ <i>Education</i>	2,09	1,94	1,54	1,77	0,11
Q	Jasa Kesehatan dan Kegiatan Sosial/ <i>Human Health and Social Work Activities</i>	2,19	0,33	3,50	1,32	1,29
R,S,T,U	Jasa Lainnya/ <i>Other Services Activities</i>	4,24	3,52	1,06	0,31	2,02
<b>Produk Domestik Bruto/ Gross Domestic Product</b>		<b>3,20</b>	<b>3,10</b>	<b>1,56</b>	<b>1,06</b>	<b>1,74</b>

Catatan / Note: Tahun 2021 angka sementara / *temporary number*

Sumber/Source : BPS, berbagai sensus, survei dan sumber lain/*BPS-Statistics Indonesia, various census, survey, and other sources*

**Tabel**  
**Table** 12.9

**Distribusi Persentase Produk Domestik Regional Bruto Atas Dasar Harga Berlaku Menurut Jenis Pengeluaran di Kabupaten Malang, 2017–2021**  
**Percentage Distribution of Gross Regional Domestic Product at Current Prices by by Type Expenditure in Malang Regency, 2017–2021**

<b>Jenis Pengeluaran</b> <b>Type of Expenditure</b>	<b>2017</b>	<b>2018</b>	<b>2019</b>	<b>2020 *</b>	<b>2021 **</b>
(1)	(2)	(3)	(4)	(5)	(6)
Pengeluaran Konsumsi Rumah Tangga <i>Household Consumption Expenditure</i>	63,27	63,42	63,51	63,66	63,49
Pengeluaran Konsumsi LNPR <i>NPISHs Consumption Expenditure</i>	2,41	2,44	2,50	2,55	2,55
Pengeluaran Konsumsi Pemerintah <i>Government Consumption Expenditure</i>	4,28	4,26	4,28	4,28	4,13
Pembentukan Modal Tetap Bruto <i>Gross Fixed Capital Formation</i>	32,43	32,71	33,08	32,37	32,16
Perubahan Inventori <i>Changes in Inventories</i>	0,12	0,12	0,12	0,05	0,09
Net Ekspor Barang dan Jasa <i>Net Exports of Goods and Services</i>	-2,51	-2,95	-3,48	-2,91	-2,42
<b>Produk Domestik Regional Bruto</b> <b>Gross Regional Domestic Product</b>	<b>100,00</b>	<b>100,00</b>	<b>100,00</b>	<b>100,00</b>	<b>100,00</b>

Catatan / Note : \* Angka sementara / Preliminary Figures

\*\* Angka sangat sementara / Very Preliminary Figures

Sumber/Source : BPS, berbagai sensus, survei dan sumber lain/BPS-Statistics Indonesia, various census, survey, and other sources

**Tabel**  
**Table 12.10**

**Laju Pertumbuhan Produk Domestik Regional Bruto Atas Dasar Harga Konstan 2010 Menurut Jenis Pengeluaran di Kabupaten Malang, 2017–2021**  
**Growth rate of Gross Regional Domestic Product at 2010 Constant Prices by by Type Expenditure in Malang Regency, 2017–2021**

<b>Jenis Pengeluaran</b> <b>Type of Expenditure</b>	<b>2017</b>	<b>2018</b>	<b>2019</b>	<b>2020 *</b>	<b>2021 **</b>
(1)	(2)	(3)	(4)	(5)	(6)
Pengeluaran Konsumsi Rumah Tangga <i>Household Consumption Expenditure</i>	5,31	5,09	5,06	-2,01	3,66
Pengeluaran Konsumsi LNPR <i>NPISHs Consumption Expenditure</i>	2,17	6,28	7,35	0,25	3,01
Pengeluaran Konsumsi Pemerintah <i>Government Consumption Expenditure</i>	4,90	3,48	4,99	-4,82	0,62
Pembentukan Modal Tetap Bruto <i>Gross Fixed Capital Formation</i>	6,68	6,33	5,56	-4,94	2,94
Perubahan Inventori <i>Changes in Inventories</i>	<b>2,95</b>	<b>3,60</b>	<b>1,61</b>	<b>-60,96</b>	<b>87,79</b>
Net Ekspor Barang dan Jasa <i>Net Exports of Goods and Services</i>	<b>0,17</b>	<b>0,26</b>	<b>0,23</b>	<b>0,66</b>	<b>0,01</b>
<b>Produk Domestik Regional Bruto</b> <b>Gross Regional Domestic Product</b>	<b>5,43</b>	<b>5,55</b>	<b>5,49</b>	<b>-2,68</b>	<b>3,12</b>

Catatan / Note : \* Angka sementara / Preliminary Figures

\*\* Angka sangat sementara / Very Preliminary Figures

Sumber/Source : BPS, berbagai sensus, survei dan sumber lain/BPS-Statistics Indonesia, various census, survey, and other sources

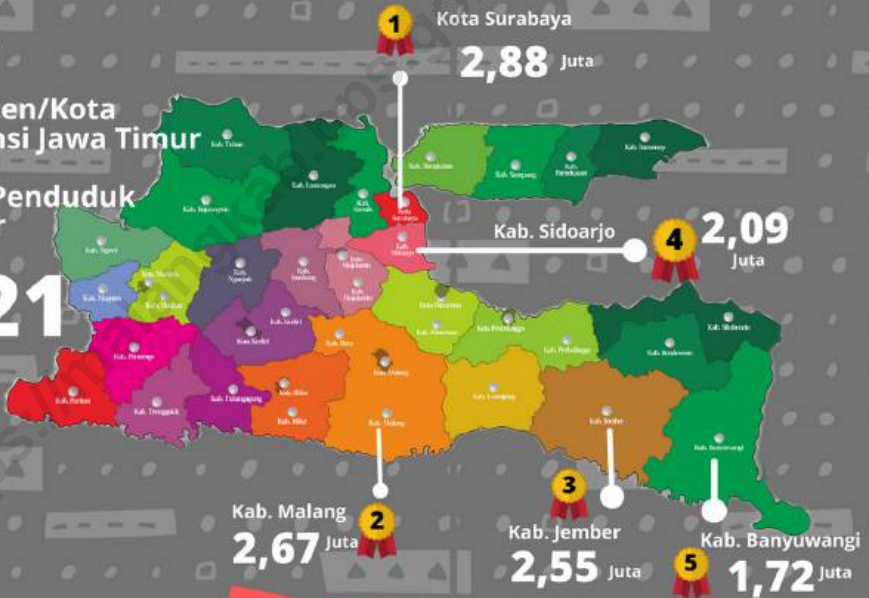
# 13

## PERBANDINGAN ANTAR KABUPATEN/KOTA REGENCY/MUNICIPAL COMPARISON

# 5

Kabupaten/Kota  
di Provinsi Jawa Timur  
dengan  
Jumlah Penduduk  
Terbesar

# 2021



1 Kota Surabaya  
**82,31**

2 Kota Malang  
**82,04**

3 Kota Madiun  
**81,25**

4 Kab. Sidoarjo  
**80,65**

24 Kab. Malang  
**70,60**

### INDEKS PEMBANGUNAN MANUSIA 2021





**PENJELASAN TEKNIS****TECHNICAL NOTES**

- |   |  |
|---|--|
| <p>1. Sumber data yang digunakan dalam bab ini berasal dari Badan Pusat Statistik.</p>  | <p>1. <i>Source of data used in this chapter comes from the BPS Statistics.</i></p>  |
| <p>2. Produk Domesrik Regional Bruto menggambarkan kemampuan suatu wilayah untuk menciptakan output (nilai tambah) pada suatu waktu tertentu.</p>   | <p>2. <i>Gross Regional Domestic Product (GRDP) illustrates the ability a territory to create the output (value added) at certain time.</i></p>  |
| <p>3. Untuk mengukur kemiskinan, BPS menggunakan konsep kemampuan memenuhi kebutuhan dasar (basic need approach). Dengan pendekatan ini, kemiskinan dipandang sebagai ketidakmampuan dari sisi ekonomi untuk memenuhi kebutuhan dasar makanan dan bukan makanan yang diukur dari sisi pengeluaran. Metode yang digunakan adalah menghitung Garis Kemiskinan (GK), yang terdiri dari dua komponen yaitu Garis Kemiskinan Makanan (GKM) dan Garis Kemiskinan Non-Makanan (GKNM). Penghitungan Garis Kemiskinan dilakukan secara terpisah untuk daerah perkotaan dan pedesaan.</p> | <p>3. <i>To measure poverty, BPS-Statistics Indonesia has used the concept of basic needs approach. Therefore, poverty is viewed as economic inability to fulfill food and non-food basic needs which are measured by consumption/expenditure. The method used is calculating poverty line, which consist of two components that are Food Poverty Line (FPL) and Non-Food Poverty Line (NFPL). The poverty line was calculated separately for urban and rural areas.</i></p> |
| <p>4. Penduduk miskin adalah penduduk yang memiliki rata-rata pengeluaran per kapita per bulan di bawah Garis Kemiskinan.</p>   | <p>4. <i>A person whose expenditure per capita per month is below the poverty line is considered to be poor.</i></p>   |
| <p>5. Garis Kemiskinan Makanan (GKM) merupakan nilai pengeluaran</p>  | <p>5. <i>The Food Poverty Line refers to the daily minimum requirement</i></p>   |

kebutuhan minimum makanan yang disetarakan dengan 2.100 kkalori per kapita per hari. Garis Kemiskinan Non-Makanan (GKNM) adalah kebutuhan minimum untuk perumahan, sandang, pendidikan, kesehatan, dan kebutuhan dasar lainnya.

*of 2,100 kcal per capita per day. The Non-Food Poverty Line refers to the minimum requirement for household necessities for clothing, education, health, and other basic individual needs.*

6. Indeks Pembangunan Manusia (IPM) menjelaskan bagaimana penduduk dapat mengakses hasil pembangunan dalam memperoleh pendapatan, kesehatan, pendidikan dan sebagainya. IPM diperkenalkan oleh UNDP pada tahun 1990 dan dipublikasikan secara berkala dalam laporan tahunan Human Development Report (HDR). IPM dibentuk oleh 3 (tiga) dimensi dasar: Umur panjang dan hidup sehat; pengetahuan; dan standar hidup layak.

6. *The Human Development Index (IPM) explains how people can access development results in obtaining income, health, education and so forth. HDI was introduced by United Nations Development Programme (UNDP) in 1990 and published periodically in the annual report of the Human Development Report. IPM was formed by three basic dimensions: a long and healthy life; knowledge; and a decent standard of living.*

**ULASAN**

Kondisi jumlah penduduk di wilayah Jawa Timur, Jumlah penduduk Kabupaten Malang tahun 2021 berada di urutan kedua dengan besaran mencapai 2.668.296 jiwa dibawah Kota Surabaya. Artinya sebesar 6,53 persen populasi penduduk di Jawa Timur berada di Kabupaten Malang.

Kondisi perekonomian Kabupaten Malang dengan potensi ekonominya naik menjadi 3,12 persen di tahun 2021. Pertumbuhan ekonomi di Kabupaten Malang relatif hampir sama dibandingkan dengan capaian pertumbuhan ekonomi di kabupaten lainnya di Provinsi Jawa Timur. Hanya saja, pertumbuhan ekonomi Kabupaten Malang lebih rendah 0,45 persen dibanding capaian pertumbuhan ekonomi Provinsi Jawa Timur yang nilainya mencapai 3,57 persen.

Presentase penduduk miskin Kabupaten Malang dibanding tahun 2020 mengalami kenaikan, penduduk miskin Kabupaten Malang naik sebesar 0,35 persen. Dari 10,15 persen di tahun 2020 menjadi 10,50 persen pada tahun 2021.

**DESCRIPTION**

*The condition of population in East Java, the population of Malang Regency in 2021 is second with 2,668,296 people under Surabaya. This means that 6.53 percent of the population in East Java is in Malang Regency.*

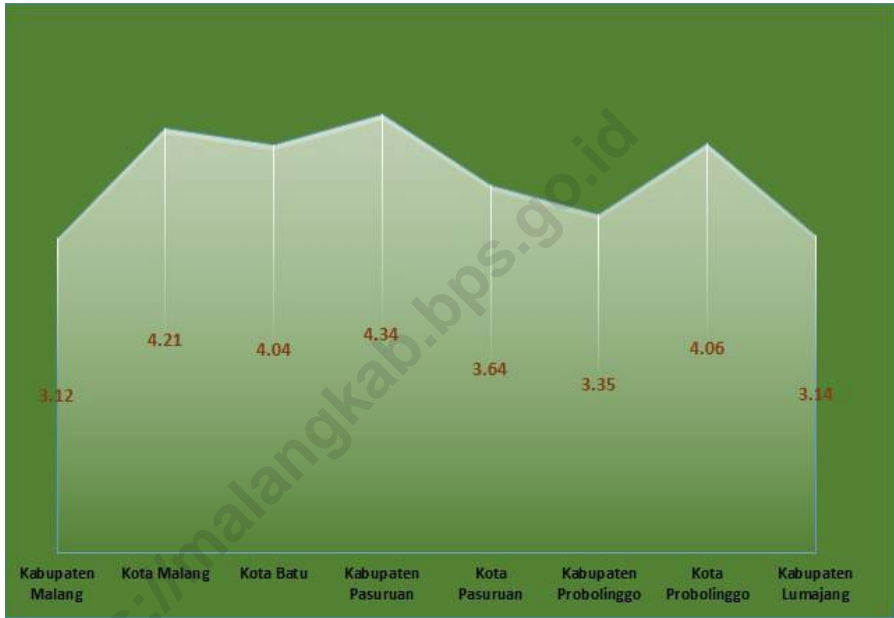
*The economic condition of Malang Regency with its economic potential increase 3.12 percent in 2021. The economic growth in Malang Regency is relatively similiar compared to the economic growth achievement in other districts in East Java Province. However, the economic growth of Malang Regency is 0.45 percent lower than the economic growth achievement of East Java Province which reached 3,57 percent*

*The percentage of poor people in Malang regency compared to 2020 increased, the poor population of Malang regency increased by 0.68 percent. From 10.15 percent in 2020 to 10.50 percent in 2021.*



**Gambar** 13.1  
**Figures**

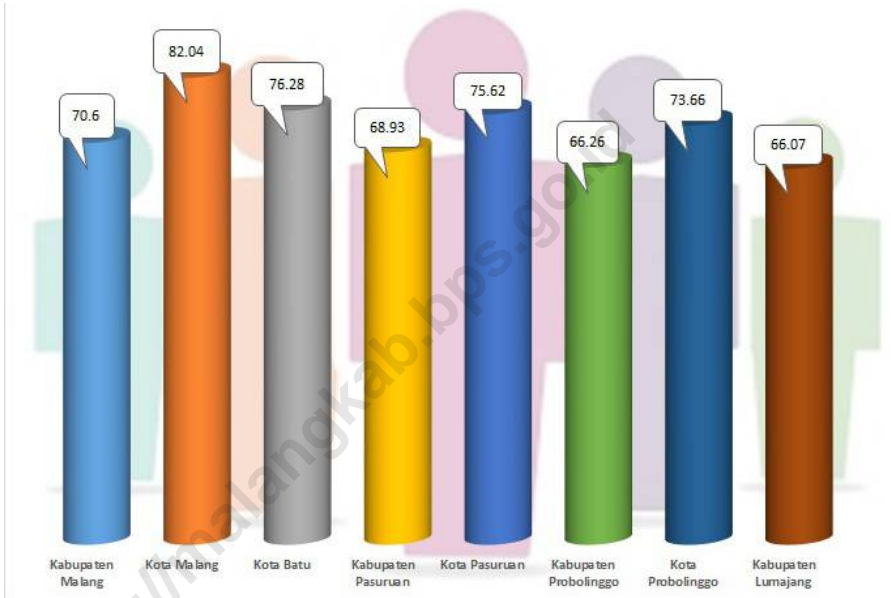
**Pertumbuhan Ekonomi di Kabupaten/Kota ex Karesidenan Malang (persen), 2021**  
**Economic Growth in Regency/Municipality ex Residency Malang (percent), 2021**



Sumber/Source: BPS Provinsi Jawa Timur/BPS-Statistics of East Java Province

**Gambar** 13.2  
**Figures**

**Indeks Pembangunan Manusia di Kabupaten/Kota ex  
Karesidenan Malang, 2021**  
*Human Development Index in Regency/Municipality ex  
Residency Malang, 2021*



Sumber/Source: BPS Provinsi Jawa Timur/BPS-Statistics of East Java Province



**Tabel**  
**Table** 13.1

**Jumlah Penduduk Menurut Kabupaten/Kota di Provinsi Jawa Timur (ribu), 2017 – 2021**  
**Population by Regency/Municipality in East Java Province (thousand), 2017 – 2021**

Kabupaten/Kota Regency/Municipality	2017 <sup>1</sup>	2018 <sup>1</sup>	2019 <sup>1</sup>	2020 <sup>2</sup>	2021 <sup>3</sup>
(1)	(2)	(3)	(4)	(5)	(6)
[3501] Pacitan	553,39	554,39	555,30	586,11	589,11
[3502] Ponorogo	869,89	870,71	871,37	949,32	955,84
[3503] Trenggalek	693,10	694,90	696,30	731,13	734,89
[3504] Tulungagung	1 030,79	1 035,29	1 039,28	1 089,78	1 096,59
[3505] Blitar	1 153,80	1 157,50	1 160,68	1 223,75	1 231,01
[3506] Kediri	1 561,39	1 568,11	1 574,27	1 635,29	1 644,40
[3507] Malang	2 576,60	2 591,80	2 606,20	2 654,45	2 668,30
[3508] Lumajang	1 036,82	1 039,79	1 042,40	1 119,25	1 127,09
[3509] Jember	2 430,19	2 440,71	2 450,67	2 536,73	2 550,36
[3510] Banyuwangi	1 604,90	1 609,68	1 613,99	1 708,11	1 718,46
[3511] Bondowoso	768,91	772,30	775,72	776,15	778,53
[3512] Situbondo	676,70	679,99	682,98	685,97	688,34
[3513] Probolinggo	1 155,21	1 162,09	1 168,50	1 152,54	1 155,89
[3514] Pasuruan	1 605,31	1 616,58	1 627,40	1 605,97	1 611,81
[3515] Sidoarjo	2 183,68	2 216,80	2 249,48	2 082,80	2 091,93
[3516] Mojokerto	1 099,50	1 108,72	1 117,69	1 119,21	1 125,52
[3517] Jombang	1 253,08	1 258,62	1 263,81	1 318,06	1 325,91
[3518] Nganjuk	1 048,80	1 051,90	1 054,61	1 103,90	1 109,68
[3519] Madiun	679,89	681,39	682,68	744,35	750,14
[3520] Magetan	628,61	628,92	628,98	670,81	674,13
[3521] Ngawi	829,90	830,09	830,11	870,06	873,35
[3522] Bojonegoro	1 243,91	1 246,93	1 249,69	1 301,64	1 307,60
[3523] Tuban	1 163,61	1 168,28	1 172,79	1 198,01	1 203,13
[3524] Lamongan	1 188,48	1 188,91	1 189,11	1 344,17	1 356,03
[3525] Gresik	1 285,02	1 299,02	1 312,88	1 311,22	1 320,57
[3526] Bangkalan	970,89	978,89	986,67	1 060,38	1 071,71
[3527] Sampang	958,08	968,52	978,88	969,69	976,02
[3528] Pamekasan	863,00	871,50	879,99	850,06	853,51
[3529] Sumenep	1 081,20	1 085,23	1 088,91	1 124,44	1 129,82
[3571] Kota Kediri	284,00	285,58	287,41	286,80	287,96
[3572] Kota Blitar	140,00	140,97	141,88	149,15	150,37
[3573] Kota Malang	861,41	866,12	870,68	843,81	844,93
[3574] Kota Probolinggo	233,12	235,21	237,21	239,65	241,20
[3575] Kota Pasuruan	197,70	199,08	200,42	208,01	209,53
[3576] Kota Mojokerto	127,28	128,28	129,01	132,43	133,27
[3577] Kota Madiun	176,10	176,70	177,01	195,18	196,92
[3578] Kota Surabaya	2 874,70	2 885,56	2 896,20	2 874,31	2 880,28
[3579] Kota Batu	204,00	205,79	207,49	213,05	214,65
<b>[3500] JAWA TIMUR</b>	<b>39 292,97</b>	<b>39 500,85</b>	<b>39 698,63</b>	<b>40 665,70</b>	<b>40 878,79</b>

Sumber/Source: <sup>1</sup> BPS, Proyeksi Penduduk Indonesia 2010–2035/BPS-Statistics Indonesia, Indonesia Population Projection 2010–2035

<sup>2</sup> BPS, Sensus Penduduk (SP) 2020/BPS-Statistics Indonesia, 2020 Population Census

<sup>3</sup> Hasil Proyeksi Penduduk Sementara (Interim) Tahun 2020–2023 Level Provinsi dan Kabupaten/Kota (Pertengahan tahun/Juni)/ Provisional Population Projection Results (Interim) Year 2020–2023 Provincial and Regency / City Level (mid year/June)

**Tabel** 13.2  
**Table**

**Laju Pertumbuhan Produk Domestik Regional Bruto Atas Dasar Harga Konstan 2010 Menurut Kabupaten/Kota di Provinsi Jawa Timur (persen), 2017 – 2021**  
**Rate of Growth of Gross Regional Domestic Products at Constant 2010 Prices by Regency/Municipality in East Java Province (percent), 2017 – 2021**

Kabupaten/Kota Regency/Municipality	2017	2018	2019	2020	2021
(1)	(2)	(3)	(4)	(5)	(6)
[3501] Pacitan	4,98	5,47	5,08	-1,84	2,49
[3502] Ponorogo	5,10	5,27	5,01	-0,90	3,19
[3503] Trenggalek	5,02	5,03	5,08	-2,17	3,65
[3504] Tulungagung	5,08	5,21	5,32	-3,09	3,53
[3505] Blitar	5,07	5,10	5,12	-2,29	3,02
[3506] Kediri	4,90	5,07	5,06	-2,41	3,06
[3507] Malang	5,43	5,55	5,49	-2,68	3,12
[3508] Lumajang	5,05	5,00	4,61	-2,79	3,14
[3509] Jember	5,11	5,02	5,51	-2,98	4,00
[3510] Banyuwangi	5,45	5,84	5,55	-3,58	4,08
[3511] Bondowoso	5,03	5,08	5,30	-1,36	3,49
[3512] Situbondo	5,07	5,46	5,44	-2,33	3,26
[3513] Probolinggo	4,46	4,47	4,56	-2,12	3,35
[3514] Pasuruan	5,72	5,73	5,83	-2,03	4,34
[3515] Sidoarjo	5,80	6,01	5,99	-3,69	4,21
[3516] Mojokerto	5,73	5,88	5,81	-1,11	4,12
[3517] Jombang	5,36	5,29	5,10	-1,98	3,24
[3518] Nganjuk	5,26	5,38	5,36	-1,71	3,61
[3519] Madiun	5,42	5,10	5,42	-1,69	3,34
[3520] Magetan	5,09	5,21	5,04	-1,64	3,04
[3521] Ngawi	5,07	5,21	5,05	-1,69	2,55
[3522] Bojonegoro	10,25	4,39	6,34	-0,40	-5,54
[3523] Tuban	4,98	5,15	5,14	-5,85	3,00
[3524] Lamongan	5,50	5,44	5,43	-2,65	3,43
[3525] Gresik	5,83	5,81	5,42	-3,68	3,79
[3526] Bangkalan	3,53	4,22	1,03	-5,59	-2,07
[3527] Sampang	4,69	4,11	1,85	-0,29	0,22
[3528] Pamekasan	5,04	5,46	4,92	-2,54	3,41
[3529] Sumenep	2,86	3,63	0,14	-1,13	2,61
[3571] Kota Kediri	5,14	5,43	5,47	-6,25	2,50
[3572] Kota Blitar	5,78	5,82	5,84	-2,28	4,28
[3573] Kota Malang	5,69	5,72	5,73	-2,26	4,21
[3574] Kota Probolinggo	5,88	5,93	5,94	-3,64	4,06
[3575] Kota Pasuruan	5,47	5,54	5,56	-4,33	3,64
[3576] Kota Mojokerto	5,65	5,80	5,65	-3,69	3,65
[3577] Kota Madiun	5,93	5,96	5,69	-3,39	4,73
[3578] Kota Surabaya	6,13	6,19	6,09	-4,85	4,29
[3579] Kota Batu	6,56	6,50	6,51	-6,46	4,04
<b>[3500] JAWA TIMUR</b>	<b>5,46</b>	<b>5,47</b>	<b>5,52</b>	<b>-2,39</b>	<b>3,57</b>

Sumber/Source: BPS Provinsi Jawa Timur/BPS-Statistics of East Java Province

Tabel 13.3  
Table

**Jumlah Penduduk Miskin Menurut Kabupaten/Kota di Provinsi Jawa Timur (ribu), 2017 – 2021**  
**Number of Poor Population by Regency/Municipality in East Java Province (thousand), 2017 – 2021**

Kabupaten/Kota Regency/Municipality	2017	2018	2019	2020	2021
(1)	(2)	(3)	(4)	(5)	(6)
[3501] Pacitan	85,26	78,64	75,86	80,82	84,19
[3502] Ponorogo	99,03	90,22	83,97	86,74	89,94
[3503] Trenggalek	89,77	83,50	76,44	81,06	84,89
[3504] Tulungagung	82,80	75,23	70,01	76,40	78,59
[3505] Blitar	112,93	112,40	103,75	108,55	112,62
[3506] Kediri	191,08	177,20	163,95	179,93	184,49
[3507] Malang	283,96	268,49	246,60	265,56	276,58
[3508] Lumajang	112,65	103,69	98,88	102,60	105,25
[3509] Jember	266,90	243,42	226,57	247,99	257,09
[3510] Banyuwangi	138,54	125,50	121,37	130,37	130,93
[3511] Bondowoso	111,66	110,98	103,33	110,24	115,18
[3512] Situbondo	88,23	80,27	76,44	83,74	86,95
[3513] Probolinggo	236,72	217,06	207,22	218,35	223,32
[3514] Pasuruan	165,64	152,48	141,09	151,43	159,78
[3515] Sidoarjo	135,42	125,75	119,29	127,05	137,15
[3516] Mojokerto	111,79	111,55	108,81	118,80	120,54
[3517] Jombang	131,16	120,19	116,44	125,94	127,30
[3518] Nganjuk	125,52	127,28	118,51	122,73	125,53
[3519] Madiun	83,43	77,75	71,91	78,30	81,61
[3520] Magetan	65,87	64,86	60,43	65,09	67,75
[3521] Ngawi	123,76	123,09	119,43	128,19	130,81
[3522] Bojonegoro	178,25	163,94	154,64	161,10	166,52
[3523] Tuban	196,10	178,64	170,80	187,13	192,58
[3524] Lamongan	171,38	164,00	157,11	164,68	166,82
[3525] Gresik	164,08	154,02	148,61	164,05	166,35
[3526] Bangkalan	206,53	191,33	186,11	204,00	215,97
[3527] Sampang	225,13	204,82	202,21	224,74	237,23
[3528] Pamekasan	137,77	125,76	122,43	129,41	137,12
[3529] Sumenep	211,92	218,60	211,98	220,23	224,73
[3571] Kota Kediri	24,07	21,90	20,54	22,19	22,55
[3572] Kota Blitar	11,22	10,47	10,10	11,10	11,33
[3573] Kota Malang	35,89	35,49	35,39	38,77	40,62
[3574] Kota Probolinggo	18,23	16,90	16,37	17,72	17,91
[3575] Kota Pasuruan	14,85	13,45	12,92	13,40	13,97
[3576] Kota Mojokerto	7,28	7,04	6,63	8,09	8,37
[3577] Kota Madiun	8,70	7,92	7,69	8,83	9,06
[3578] Kota Surabaya	154,71	140,81	130,55	145,67	152,49
[3579] Kota Batu	8,77	7,98	7,89	8,12	8,63
<b>[3500] JAWA TIMUR</b>	<b>4 617,00</b>	<b>4 332,62</b>	<b>4 112,27</b>	<b>4 419,10</b>	<b>4 572,73</b>

Sumber/Source: BPS, Survei Sosial Ekonomi Nasional/BPS-Statistics Indonesia, National Socioeconomic Survey

**Tabel**  
**Table** 13.4

**Indeks Pembangunan Manusia Menurut Kabupaten/Kota  
di Provinsi Jawa Timur, 2017 – 2021**  
*Human Development Index by Regency/Municipality in East  
Java Province, 2017 – 2021*

Kabupaten/Kota Regency/Municipality	2017	2018	2019	2020	2021
(1)	(2)	(3)	(4)	(5)	(6)
[3501] Pacitan	66,51	67,33	68,16	68,39	68,57
[3502] Ponorogo	69,26	69,91	70,56	70,81	71,06
[3503] Trenggalek	68,10	68,71	69,46	69,74	70,06
[3504] Tulungagung	71,24	71,99	72,62	73,00	73,15
[3505] Blitar	69,33	69,93	70,57	70,58	71,05
[3506] Kediri	70,47	71,07	71,85	72,05	72,56
[3507] Malang	68,47	69,40	70,35	70,36	70,60
[3508] Lumajang	64,23	64,83	65,33	65,46	66,07
[3509] Jember	64,96	65,96	66,69	67,11	67,32
[3510] Banyuwangi	69,64	70,06	70,60	70,62	71,38
[3511] Bondowoso	64,75	65,27	66,09	66,43	66,59
[3512] Situbondo	65,68	66,42	67,09	67,38	67,78
[3513] Probolinggo	64,28	64,85	65,60	66,07	66,26
[3514] Pasuruan	66,69	67,41	68,29	68,60	68,93
[3515] Sidoarjo	78,70	79,50	80,05	80,29	80,65
[3516] Mojokerto	72,36	72,64	73,53	73,83	74,15
[3517] Jombang	70,88	71,86	72,85	72,97	73,45
[3518] Nganjuk	70,69	71,23	71,71	71,72	71,97
[3519] Madiun	70,27	71,01	71,69	71,73	71,88
[3520] Magetan	72,60	72,91	73,49	73,92	74,15
[3521] Ngawi	69,27	69,91	70,41	70,54	71,04
[3522] Bojonegoro	67,28	67,85	68,75	69,04	69,59
[3523] Tuban	66,77	67,43	68,37	68,40	68,91
[3524] Lamongan	71,11	71,97	72,57	72,58	73,12
[3525] Gresik	74,84	75,28	76,10	76,11	76,50
[3526] Bangkalan	62,30	62,87	63,79	64,11	64,36
[3527] Sampang	59,90	61,00	61,94	62,70	62,80
[3528] Pamekasan	64,93	65,41	65,94	66,26	66,40
[3529] Sumenep	64,28	65,25	66,22	66,43	67,04
[3571] Kota Kediri	77,13	77,58	78,08	78,23	78,60
[3572] Kota Blitar	77,10	77,58	78,56	78,57	78,98
[3573] Kota Malang	80,65	80,89	81,32	81,45	82,04
[3574] Kota Probolinggo	72,09	72,53	73,27	73,27	73,66
[3575] Kota Pasuruan	74,39	74,78	75,25	75,26	75,62
[3576] Kota Mojokerto	76,77	77,14	77,96	78,04	78,43
[3577] Kota Madiun	80,13	80,33	80,88	80,91	81,25
[3578] Kota Surabaya	81,07	81,74	82,22	82,23	82,31
[3579] Kota Batu	74,26	75,04	75,88	75,90	76,28
<b>[3500] JAWA TIMUR</b>	<b>70,27</b>	<b>70,77</b>	<b>71,50</b>	<b>71,71</b>	<b>72,14</b>

Sumber/Source: BPS, Seri Berita Resmi Statistik Indeks Pembangunan Manusia/BPS-Statistics Indonesia, Series of Press Releases of Human Development Index

**ST 2023**

**SENSUS PERTANIAN**

**BerAKHLAK**

Berorientasi Pelayanan Akuntabel Kompeten  
Harmonis Loyal Adaptif Kolaboratif

**DATA**

**MENCERDASKAN BANGSA**

*Enlighten The Nation*



**BADAN PUSAT STATISTIK  
KABUPATEN MALANG**  
*BPS-Statistics of Malang Regency*

Jalan Raya Jatirejojoso No. 1A Kepanjen Malang  
Telp: (0341) 398979 Email: bps3507@bps.go.id  
Homepage: <https://malangkab.bps.go.id>

